

Схема границ сервитута на кадастровом плане территории

Адрес (описание местоположения): Пермский край, г Пермь, р-н Мотовилихинский, ул КИМ, 91а
 Площадь земельного участка: 972 кв.м
 Кадастровый квартал: 59:01:4311739

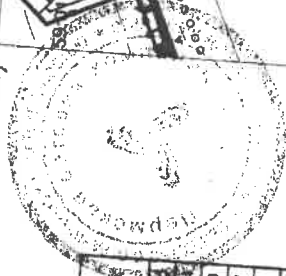
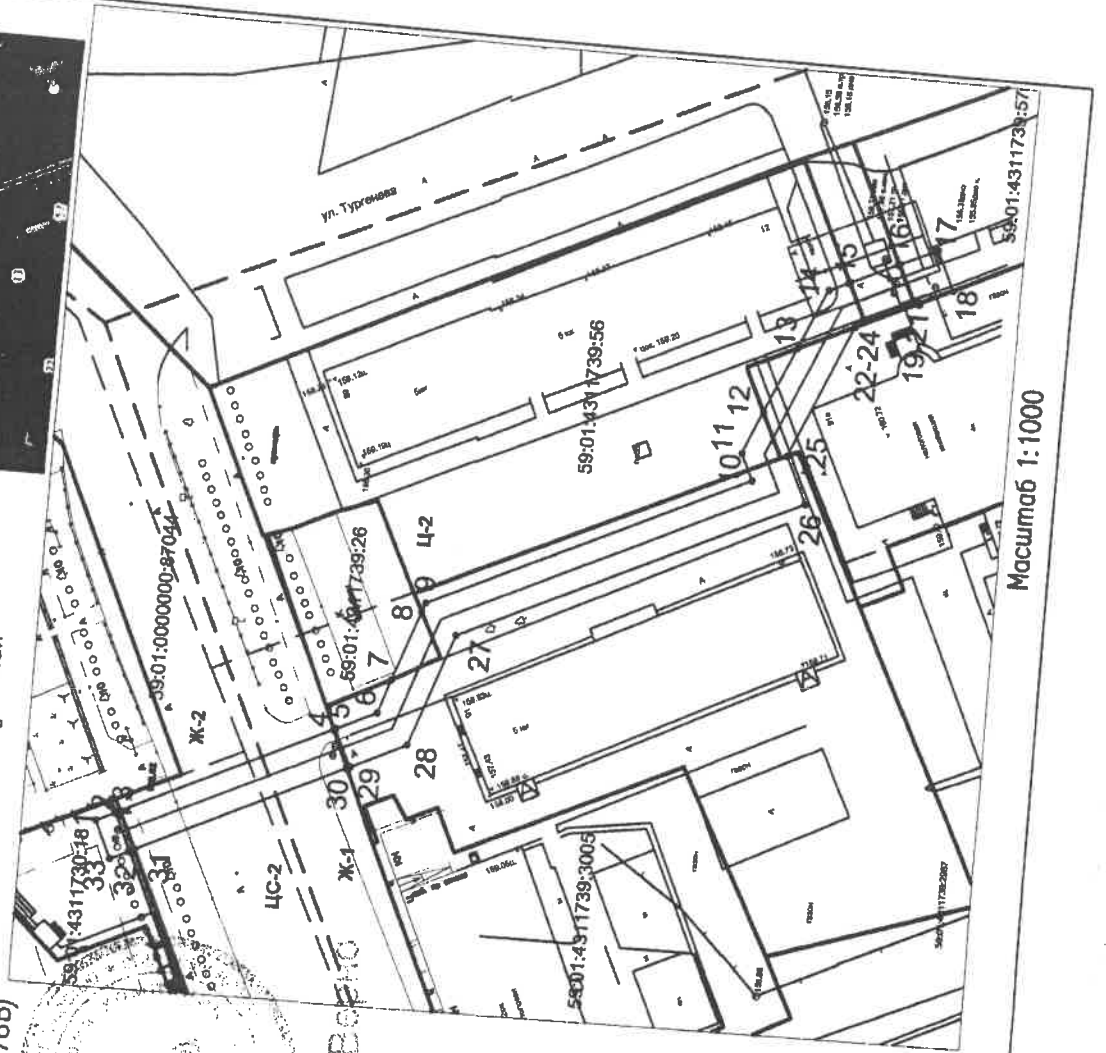

Категория земель: Земли населенных пунктов
 Разрешенное использование земельного участка: Строительство тепловой сети 2 Ду=65мм, от биволь строящейся К-1 на М-06 до тепловой камеры К-2 (новая), вид прокладки- подземная канальная, ориентировочной протяженностью 176м (ул. Ким, 78Б)
 Координаты поворотных точек м
 Система координат МСК-59

№	X	Y	№	X	Y
1	518752.89	2234700.14	16	518642.79	2234790.41
2	518750.11	2234701.45	17	518637.23	2234792.94
3	518749.44	2234701.76	18	518634.52	2234787.19
4	518719.20	2234716.01	19	518639.45	2234784.87
5	518718.97	2234716.12	20	518639.64	2234785.27
6	518713.07	2234718.90	21	518640.19	2234785.00
7	518711.35	2234723.89	22	518647.14	2234781.66
8	518707.75	2234734.01	23	518648.18	2234781.17
9	518707.27	2234735.36	24	518648.40	2234780.65
10	518661.33	2234757.01	25	518656.60	2234761.05
11	518663.18	2234760.94	26	518653.35	2234754.14
12	518660.57	2234767.17	27	518702.44	2234731.00
13	518656.52	2234776.82	28	518708.25	2234714.54
14	518652.83	2234785.62	29	518716.37	2234710.72
15	518649.74	2234787.08	30	518716.82	2234710.52
			31	518746.89	2234696.33
			32	518747.58	2234696.00
			33	518750.40	2234694.08

Условные обозначения:

- проектируемая кабельная линия
- граница участка ранее учтенного в ЕТН
- граница земельного участка (сервитута)
- граница кадастрового квартала
- граница территориальной зоны
- 59:01:4311739 - кадастровый номер квартала
- 59:01:4311739:13 - кадастровый номер земельного участка
- Ж-1 - зона многоквартирной жилой застройки 4 этажа и выше

Ситуационный план



Копия. Верно
 [Подпись]

Масштаб 1:1000