

Схема границ публичного сервитута

Объект: «Строительство КЛ 0,4 кВ от ТП-7102; Реконструкция РУ 0,4 кВ ТП-7102 (установка оборудования учета э/э) для электроснабжения промышленных и складских объектов по адресу: Пермский край, г. Пермь, Индустриальный район, ул. Рязанская, дом № 99 (кад. номер зем. участка 59:01:4416015:3)».

Площадь земель: 675,77 кв.м.





Местоположение объекта: Пермский край, г. Пермь, Индустриальный р-он, ул. Рязанская

Категория земель: Земли населенных пунктов.



М 1:500

Условные обозначения:

-  - проектная граница публичного сервитута
-  - граница кадастрового квартала
-  - границы земельных участков по сведениям ЕГРН
- 59:01:4416015:4 - кадастровый номер земельного участка
- 59:01:4416015 - кадастровый номер квартала
- 1 - характерная точка границы публичного сервитута
-  - проектируемая КЛ 0,4 кВ

Каталог координат (Система координат МСК-59)		
№	X	Y
1	513394.43	2228367.42
2	513390.92	2228369.34
3	513367.14	2228325.68
4	513338.23	2228339.90
5	513309.39	2228333.43
6	513290.89	2228298.44
7	513281.09	2228298.44
8	513277.46	2228291.61

Каталог координат (Система координат МСК-59)		
№	X	Y
9	513281.24	2228290.19
10	513283.49	2228294.44
11	513293.30	2228294.45
12	513312.07	2228329.93
13	513337.73	2228335.68
14	513368.81	2228320.39
1	513394.43	2228367.42

Примечание

Метод определения координат характерной точки: метод спутниковых геодезических измерений (определений)

Средняя квадратическая погрешность положения характерной точки (М), м: 0,1