

н 248 17к

Схема расположения границ публичного сервитута

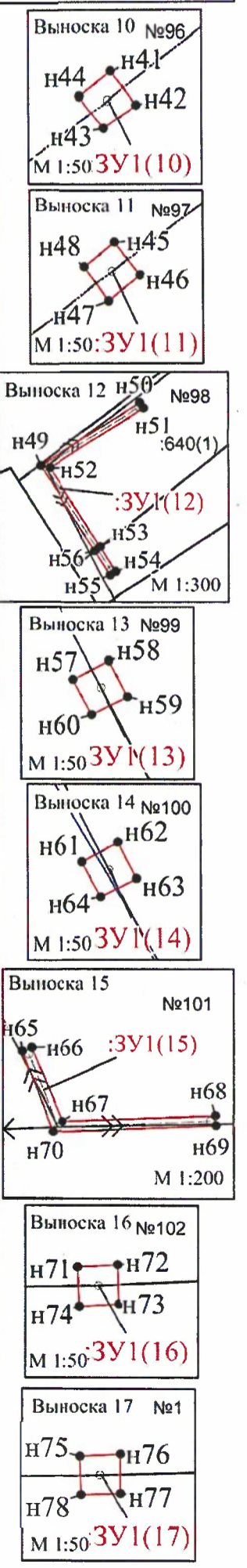
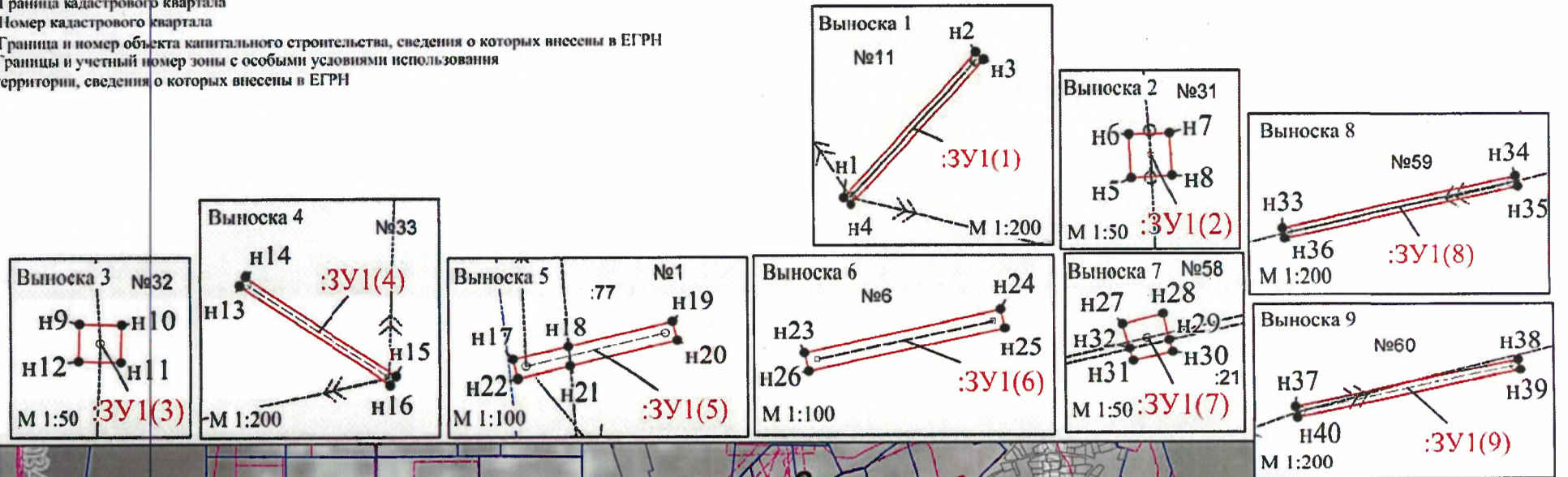
Объект: Воздушные линии электропередачи ВЛ 6кВ ф.Сытва (лит.Л 9-1)

Местоположение: Российская Федерация, Пермский край, г. Пермь

Площадь публичного сервитута: 21 кв.м.

Условные обозначения:


- :ЗУ1 - Проектные границы публичного сервитута
- н11 - Обозначение характерной точки проектной границы публичного сервитута
- :45 - Границы в номер земельного участка, сведения о которых внесены в ЕГРН
- Граница кадастрового квартала
- 59:13:0060113 - Номер кадастрового квартала
- :1444 - Границы и номер объекта капитального строительства, сведения о которых внесены в ЕГРН
- 59.18.2.439 - Границы и учетный номер зоны с особыми условиями использования территории, сведения о которых внесены в ЕГРН



МСК-59; Зона

Масштаб 1:14000

Заявитель:



С.В. Мухомов
(подпись, расшрифтовка подписи)