Схема расположения границ публичного сервитута

Объект: Воздушные линии электропередачи ВЛ 6 кВ Фидер 1 (лит.Л 5-1)
Местоположение: Российская Федерация, Пермский край, г. Пермь
Площадь публичного сервитута: 7 кв.м.

Условные обозначения:

- :ЗУ1 - Проектные границы публичного сервитута
- н1 - Обозначение характерной точки проектной границы публичного сервитута
- :45 - Границы и номер земельного участка, сведения о которых внесены в ЕГРН
- Граница кадастрового квартала
- 59:13:0060113 - Номер кадастрового квартала
- :1444 - Граница и номер объекта капитального строительства, сведения о которых внесены в ЕГРН
- 59.18.2.439 - Границы и учетный номер зоны с особыми условиями использования территории, сведения о которых внесены в ЕГРН

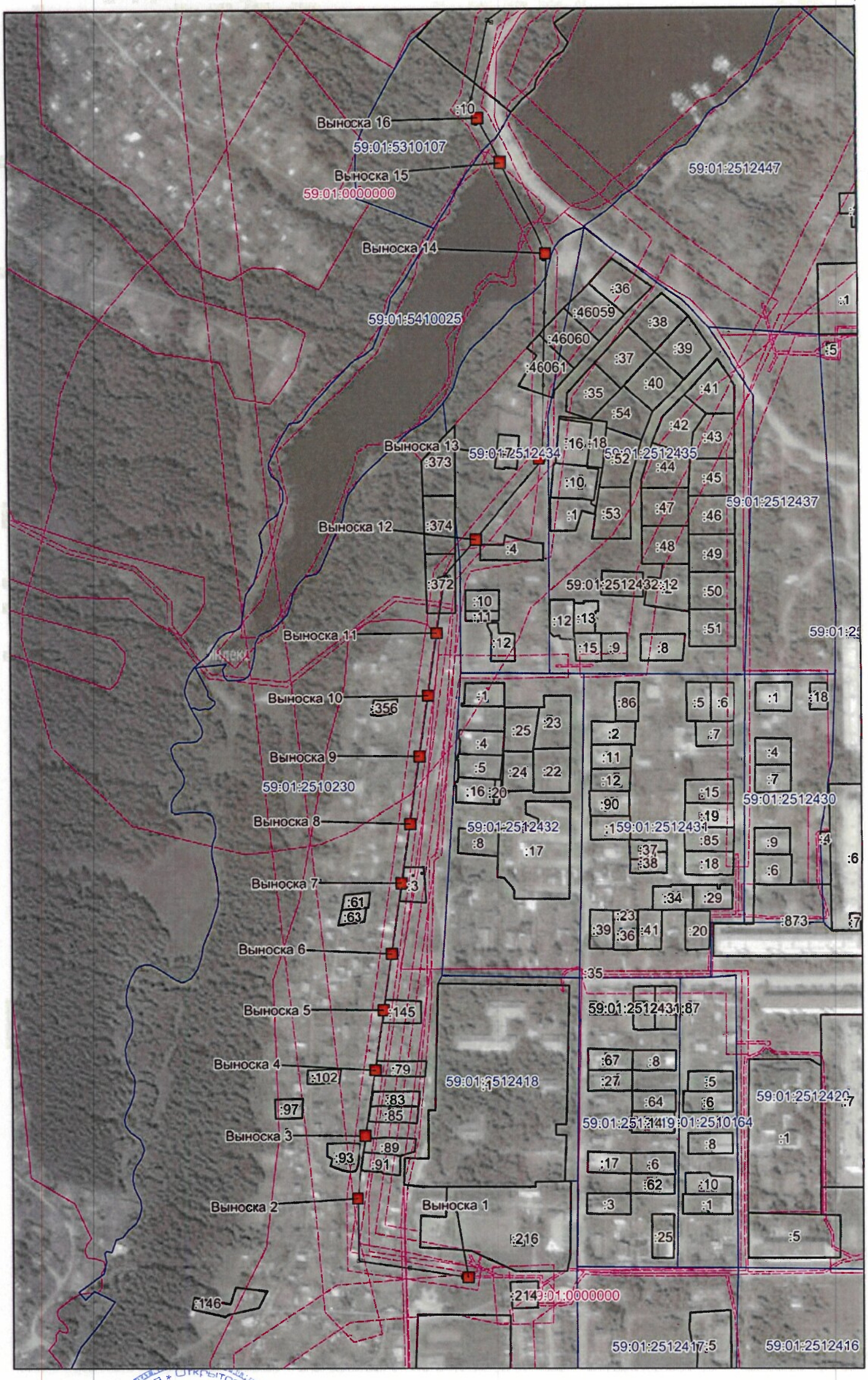

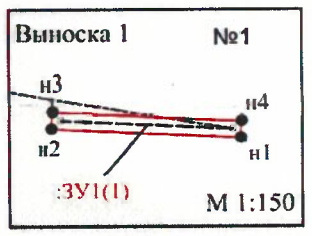

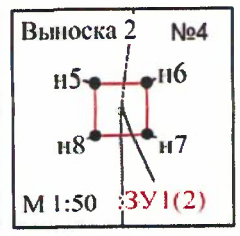

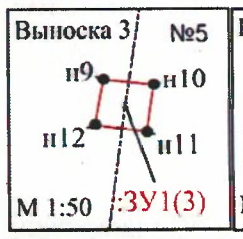

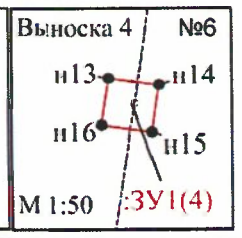

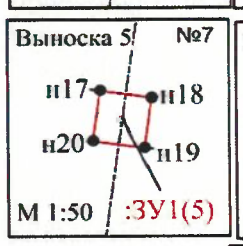

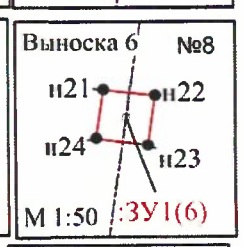

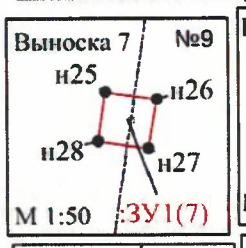

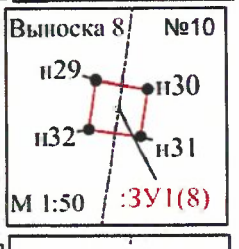

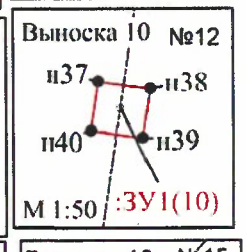

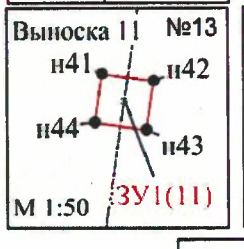

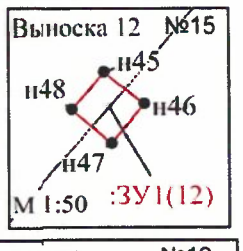

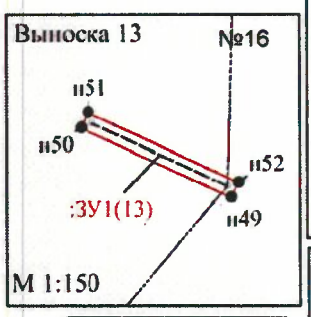

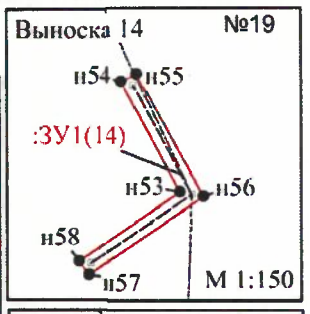

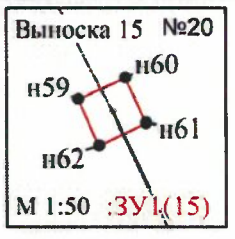

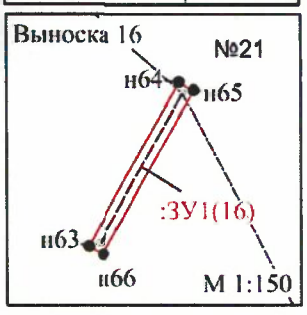

МСК-59; Зона 2

Масштаб 1:4000

Заявитель _____ Е.В. Шутов

(подпись, расшифровка подписи)