

Схема расположения границ публичного сервитута

Объект: Газопровод низкого давления до границ земельного участка по адресу: Пермский край, г. Пермь, Свердловский район, улица Ореховая, 13

Местоположение: Пермский край, г. Пермь, Свердловский район, ул. Ореховая

Площадь земель или части земельного участка: 491 м² (в т.ч. 59:01:0000000: 81959 = 45.47 м², 59:01:0000000: 78564 = 24.03 м², 59:01:5010005:94 = 5.94 м², земли общего пользования = 415.13 м²)

Категория земель: земли населенных пунктов;

Вид разрешенного использования: -

Каталог координат, м

Система координат: МСК-59, зона 2

Метод определения координат - Геодезический

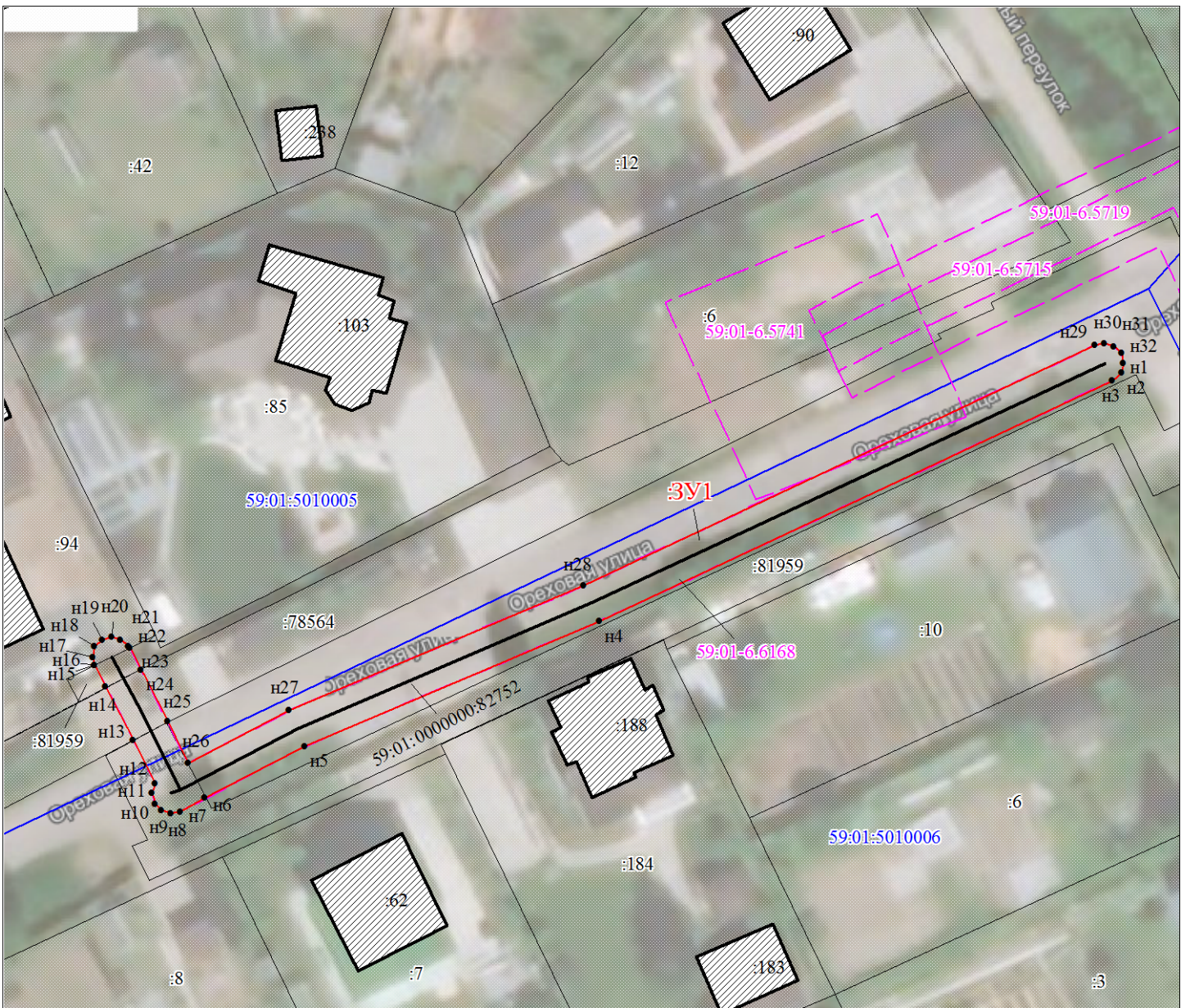
№ точки границы	X	Y	Средняя квадратическая погрешность положения характерной точки (M _t), м
н1	510246.87	2242084.29	0.10
н2	510245.87	2242084.02	0.10
н3	510245.05	2242083.13	0.10
н4	510220.78	2242030.81	0.10
н5	510208.09	2242000.69	0.10
н6	510202.88	2241990.59	0.10
н7	510201.55	2241988.00	0.10
н8	510201.33	2241987.08	0.10
н9	510201.60	2241986.08	0.10
н10	510202.33	2241985.35	0.10
н11	510203.33	2241985.08	0.10
н12	510204.39	2241985.41	0.10
н13	510208.76	2241983.16	0.10
н14	510214.13	2241980.39	0.10
н15	510216.34	2241979.25	0.10
н16	510216.42	2241979.23	0.10
н17	510217.26	2241979.03	0.10
н18	510218.26	2241979.30	0.10
н19	510218.99	2241980.03	0.10
н20	510219.26	2241981.03	0.10
н21	510218.99	2241982.03	0.10
н22	510218.26	2241982.76	0.10
н23	510218.12	2241982.83	0.10
н24	510215.95	2241983.95	0.10
н25	510210.62	2241986.70	0.10
н26	510206.48	2241988.83	0.10
н27	510211.76	2241999.06	0.10
н28	510224.46	2242029.22	0.10
н29	510248.69	2242081.45	0.10
н30	510248.87	2242082.29	0.10
н31	510248.60	2242083.29	0.10
н32	510247.87	2242084.02	0.10
н1	510246.87	2242084.29	0.10

Граница н6-н13, н14-н15, н23-н24 – земельный участок с кадастровым номером 59:01:0000000: 81959;

Граница н13-н14, н24-н25 – земельный участок с кадастровым номером 59:01:0000000: 78564;

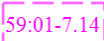





Граница н15- н23 – земельный участок с кадастровым номером 59:01:5010005:94;

Граница н25-н6 – земли общего пользования.



Масштаб 1:600

Условные обозначения:

-  59:01-7.14 Зоны с особыми условиями использования территории, сведения о которых внесены в ЕГРН
-  123 Границы и номер объектов капитального строительства, сведения о которых внесены в ЕГРН
-  н1 Обозначение характерной точки проектной границы публичного сервитута
-  1 Границы и номер земельных участков, сведения о которых внесены в ЕГРН
-  59:01:4011806 Граница кадастрового квартала
-  3У1 Проектные границы публичного сервитута

Заявитель:

Порубов

А.К. Порубов

(подпись, расшифровка подписи)

МП (для юридических лиц и индивидуальных предпринимателей)