

Схема расположения границ публичного сервитута

Объект: Газопровод среднего давления до границ земельного участка по адресу: Пермский край, г. Пермь, Мотовилихинский район, ул. Грибоедова, 30

Местоположение: Пермский край, г. Пермь, Мотовилихинский район, ул. Грибоедова

Площадь земель или части земельного участка: 60 м² (в т.ч. 59:01:4211581:5= 6.02 м², земли общего пользования = 53.63 м²)

Категория земель: земли населенных пунктов;

Вид разрешенного использования: -

Каталог координат, м

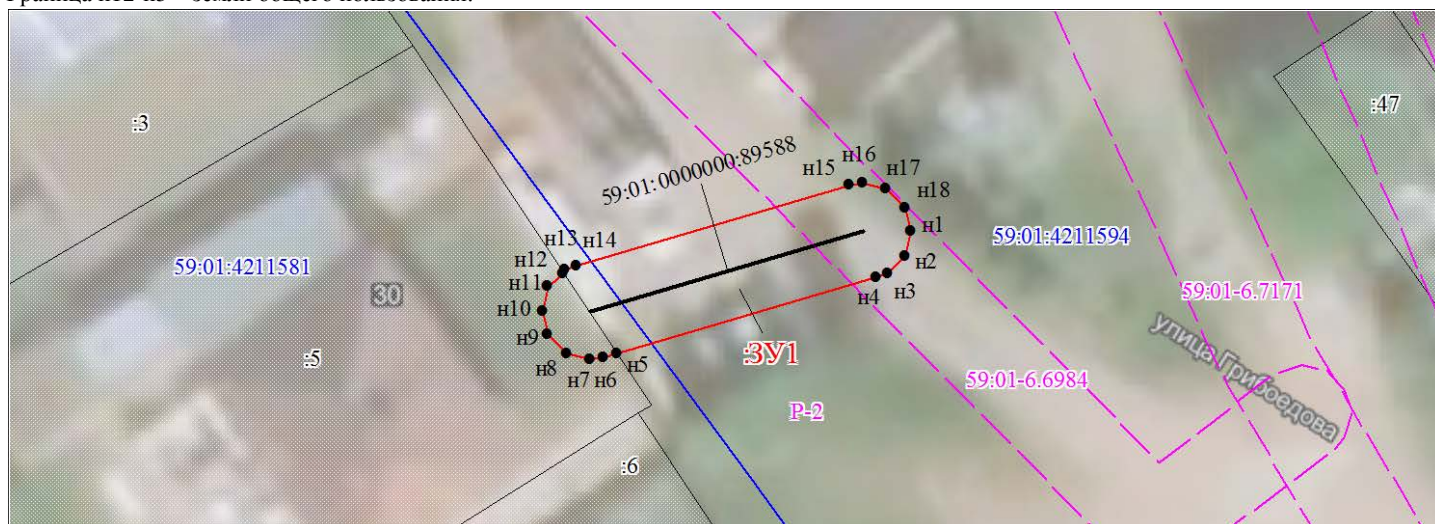
Система координат: МСК-59, зона 2

Метод определения координат - Геодезический

| № точки границы | X | Y | Средняя квадратическая погрешность положения характерной точки (Mt), м |
|-----------------|-----------|------------|--|
| н1 | 518013.84 | 2236425.01 | 0.10 |
| н2 | 518012.84 | 2236424.74 | 0.10 |
| н3 | 518012.11 | 2236424.01 | 0.10 |
| н4 | 518011.92 | 2236423.57 | 0.10 |
| н5 | 518008.74 | 2236412.71 | 0.10 |
| н6 | 518008.58 | 2236412.15 | 0.10 |
| н7 | 518008.50 | 2236411.59 | 0.10 |
| н8 | 518008.77 | 2236410.59 | 0.10 |
| н9 | 518009.50 | 2236409.86 | 0.10 |
| н10 | 518010.50 | 2236409.59 | 0.10 |
| н11 | 518011.50 | 2236409.86 | 0.10 |
| н12 | 518012.12 | 2236410.48 | 0.10 |
| н13 | 518012.23 | 2236410.59 | 0.10 |
| н14 | 518012.42 | 2236411.03 | 0.10 |
| н15 | 518015.76 | 2236422.45 | 0.10 |
| н16 | 518015.84 | 2236423.01 | 0.10 |
| н17 | 518015.57 | 2236424.01 | 0.10 |
| н18 | 518014.84 | 2236424.74 | 0.10 |
| н1 | 518013.84 | 2236425.01 | 0.10 |

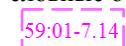
Граница н5-н12 – земельный участок с кадастровым номером 59:01:4211581:5;

Граница н12-н5 – земли общего пользования.



Масштаб 1:300

Условные обозначения:



Зоны с особыми условиями использования территории, сведения о которых внесены в ЕГРН



Границы и номер объектов капитального строительства, сведения о которых внесены в ЕГРН



Обозначение характерной точки проектной границы публичного сервитута

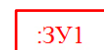


Границы и номер земельных участков, сведения о которых внесены в ЕГРН



Граница кадастрового квартала

Номер кадастрового квартала



Проектные границы публичного сервитута

Заявитель:

Порубов

А.К. Порубов

(подпись, расшифровка подписи)

МП (для юридических лиц и индивидуальных предпринимателей)