

Схема расположения границ публичного сервитута

Объект: Газопровод среднего давления до границы земельного участка по адресу: Пермский край, г. Пермь, Орджоникидзевский район, улица Лаврова, 19а, уч. 14

Местоположение: Пермский край, г. Пермь, Орджоникидзевский район, ул. Лаврова

Площадь земель или части земельного участка: 83м² (в т.ч. 59:01:3810289:14 = 6.00 м², земли общего пользования = 76.79 м²)

Категория земель: земли населенных пунктов;

Вид разрешенного использования: -

Каталог координат, м

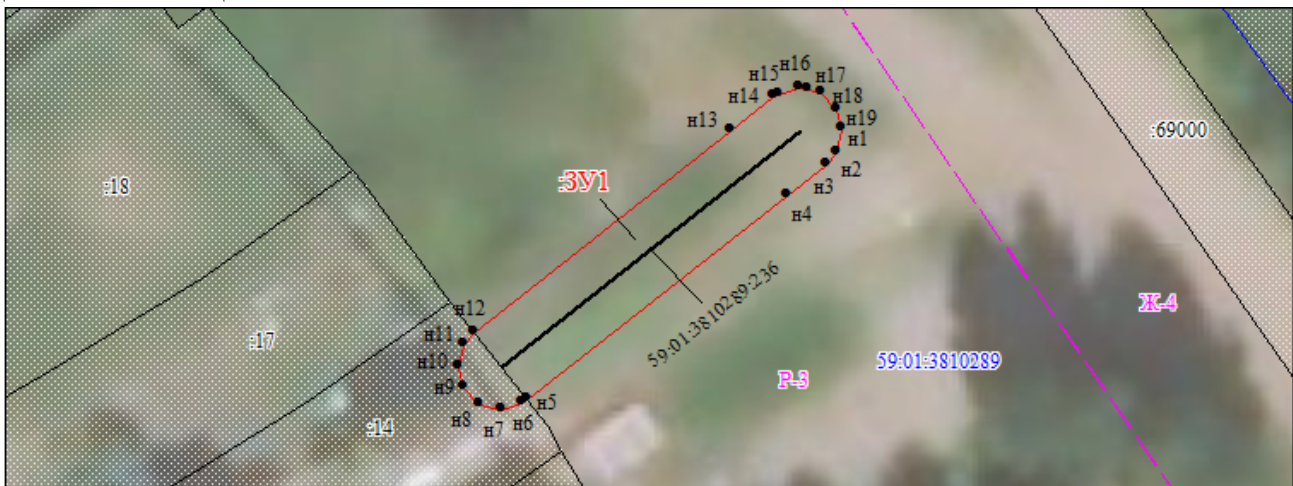
Система координат: МСК-59, зона 2

Метод определения координат - Геодезический

| № точки границы | X | Y | Средняя квадратическая погрешность положения характерной точки (Mt), м |
|-----------------|-----------|------------|--|
| н1 | 529091.00 | 2240272.04 | 0.10 |
| н2 | 529089.90 | 2240271.80 | 0.10 |
| н3 | 529089.32 | 2240271.30 | 0.10 |
| н4 | 529087.88 | 2240269.46 | 0.10 |
| н5 | 529078.45 | 2240257.35 | 0.10 |
| н6 | 529078.27 | 2240257.11 | 0.10 |
| н7 | 529078.00 | 2240256.11 | 0.10 |
| н8 | 529078.27 | 2240255.11 | 0.10 |
| н9 | 529079.00 | 2240254.38 | 0.10 |
| н10 | 529080.00 | 2240254.11 | 0.10 |
| н11 | 529081.00 | 2240254.38 | 0.10 |
| н12 | 529081.58 | 2240254.88 | 0.10 |
| н13 | 529090.89 | 2240266.81 | 0.10 |
| н14 | 529092.48 | 2240268.84 | 0.10 |
| н15 | 529092.63 | 2240269.07 | 0.10 |
| н16 | 529092.90 | 2240270.07 | 0.10 |
| н17 | 529092.80 | 2240270.46 | 0.10 |
| н18 | 529092.63 | 2240271.07 | 0.10 |
| н19 | 529091.90 | 2240271.80 | 0.10 |
| н1 | 529091.00 | 2240272.04 | 0.10 |

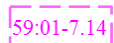
Граница н5-н12 – земельный участок с кадастровым номером 59:01:3810289:14;

Граница н12-н5 – земли общего пользования.




Масштаб 1:300

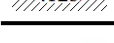
Условные обозначения:



Зоны с особыми условиями использования территории, сведения о которых внесены в ЕГРН




Границы и номер объектов капитального строительства, сведения о которых внесены в ЕГРН



Обозначение характерной точки проектной границы публичного сервитута



Границы и номер земельных участков, сведения о которых внесены в ЕГРН



Граница кадастрового квартала

59:01:4011806

Номер кадастрового квартала



Проектные границы публичного сервитута

Заявитель:

Порубов

А.К. Порубов

(подпись, расшифровка подписи)

МП (для юридических лиц и индивидуальных предпринимателей)