

## Схема расположения границ публичного сервитута

**Объект:** Газопровод низкого давления до границы земельного участка по адресу: Пермский край, город Пермь, Свердловский район, п. Ново-Бродовский, ул. Бродовское кольцо, 140

**Местоположение:** Пермский край, г.о. Пермский, г. Пермь, р-н Свердловский, п. Ново-Бродовский, ул. Бродовское кольцо

**Площадь земель или части земельного участка:** 410м<sup>2</sup> (в т.ч. 59:01:5010030:165= 62,11м<sup>2</sup>, 59:01:5010030:180=18,81м<sup>2</sup>, земли общего пользования = 329,02 м<sup>2</sup>)

**Категория земель:** земли населенных пунктов;

**Вид разрешенного использования:** -

### Каталог координат, м

Система координат: МСК-59, зона 2

Метод определения координат - Геодезический

| № точки границы | X         | Y          | Средняя квадратическая погрешность положения характерной точки (Mt), м |
|-----------------|-----------|------------|------------------------------------------------------------------------|
| н1              | 508936.56 | 2241994.60 | 0.10                                                                   |
| н2              | 508935.94 | 2241994.43 | 0.10                                                                   |
| н3              | 508935.56 | 2241994.33 | 0.10                                                                   |
| н4              | 508934.83 | 2241993.60 | 0.10                                                                   |
| н5              | 508934.70 | 2241993.33 | 0.10                                                                   |
| н6              | 508927.93 | 2241975.96 | 0.10                                                                   |
| н7              | 508926.58 | 2241972.50 | 0.10                                                                   |
| н8              | 508926.57 | 2241972.49 | 0.10                                                                   |
| н9              | 508919.76 | 2241954.81 | 0.10                                                                   |
| н10             | 508898.81 | 2241965.18 | 0.10                                                                   |
| н11             | 508898.74 | 2241965.21 | 0.10                                                                   |
| н12             | 508873.26 | 2241976.68 | 0.10                                                                   |
| н13             | 508872.18 | 2241977.63 | 0.10                                                                   |
| н14             | 508871.86 | 2241977.86 | 0.10                                                                   |
| н15             | 508870.86 | 2241978.13 | 0.10                                                                   |
| н16             | 508869.86 | 2241977.86 | 0.10                                                                   |
| н17             | 508869.13 | 2241977.13 | 0.10                                                                   |
| н18             | 508868.86 | 2241976.13 | 0.10                                                                   |
| н19             | 508869.13 | 2241975.13 | 0.10                                                                   |
| н20             | 508869.54 | 2241974.63 | 0.10                                                                   |
| н21             | 508870.85 | 2241973.48 | 0.10                                                                   |
| н22             | 508871.17 | 2241973.25 | 0.10                                                                   |
| н23             | 508871.35 | 2241973.16 | 0.10                                                                   |
| н24             | 508897.07 | 2241961.58 | 0.10                                                                   |
| н25             | 508919.95 | 2241950.25 | 0.10                                                                   |
| н26             | 508920.04 | 2241950.21 | 0.10                                                                   |
| н27             | 508920.96 | 2241949.81 | 0.10                                                                   |
| н28             | 508921.76 | 2241949.64 | 0.10                                                                   |
| н29             | 508922.76 | 2241949.91 | 0.10                                                                   |
| н30             | 508923.49 | 2241950.64 | 0.10                                                                   |
| н31             | 508923.76 | 2241951.64 | 0.10                                                                   |
| н32             | 508923.49 | 2241952.64 | 0.10                                                                   |
| н33             | 508923.29 | 2241952.84 | 0.10                                                                   |
| н34             | 508930.30 | 2241971.05 | 0.10                                                                   |
| н35             | 508931.56 | 2241974.29 | 0.10                                                                   |
| н36             | 508938.42 | 2241991.87 | 0.10                                                                   |
| н37             | 508938.56 | 2241992.60 | 0.10                                                                   |
| н38             | 508938.29 | 2241993.60 | 0.10                                                                   |
| н39             | 508937.56 | 2241994.33 | 0.10                                                                   |
| н1              | 508936.56 | 2241994.60 | 0.10                                                                   |

Граница н6-н35 – земли общего пользования;

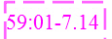


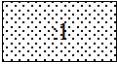


Граница н35-н2– земельный участок с кадастровым номером 59:01:5010030:165;

Граница н2-н6– земельный участок с кадастровым номером 59:01:5010030:180.



Масштаб 1:600

Условные обозначения:

- 
Зоны с особыми условиями использования территории, сведения о которых внесены в ЕГРН
- 
Границы и номер объектов капитального строительства, сведения о которых внесены в ЕГРН
- 
Обозначение характерной точки проектной границы публичного сервитута
- 
Границы и номер земельных участков, сведения о которых внесены в ЕГРН
- 
Граница кадастрового квартала
- 59:01:4011806
Номер кадастрового квартала
- 
Проектные границы публичного сервитута

Заявитель:

*Порубов*

А.К. Порубов

(подпись, расшифровка подписи)  
 МП (для юридических лиц и индивидуальных предпринимателей)