

Схема расположения границ публичного сервитута

Объект: Газопровод низкого давления до границы земельного участка по адресу: Пермский край, город Пермь, Свердловский район, п. Ново-Бродовский, ул. Утренняя, 35

Местоположение: Пермский край, г.о. Пермский, г. Пермь, ж/р. Ново-Бродовский, улица Утренняя

Площадь земель или части земельного участка: 733м² (в т.ч. 59:01:5010037:7 = 6,00м², земли общего пользования = 726,87 м²)

Категория земель: земли населенных пунктов;

Вид разрешенного использования: -

Каталог координат, м

Система координат: МСК-59, зона 2

Метод определения координат - Геодезический

№ точки границы	X	Y	Средняя квадратическая погрешность положения характерной точки (Mt), м
н1	508267.61	2241608.36	0.10
н2	508266.61	2241608.09	0.10
н3	508265.88	2241607.36	0.10
н4	508265.61	2241606.36	0.10
н5	508265.88	2241605.36	0.10
н6	508266.61	2241604.63	0.10
н7	508266.80	2241604.53	0.10
н8	508266.81	2241604.53	0.10
н9	508264.87	2241600.22	0.10
н10	508264.69	2241599.40	0.10
н11	508264.96	2241598.40	0.10
н12	508265.69	2241597.67	0.10
н13	508266.69	2241597.40	0.10
н14	508267.69	2241597.67	0.10
н15	508268.42	2241598.40	0.10
н16	508268.51	2241598.58	0.10
н17	508270.46	2241602.90	0.10
н18	508278.66	2241599.23	0.10
н19	508278.67	2241599.23	0.10
н20	508297.13	2241591.07	0.10
н21	508297.22	2241591.03	0.10
н22	508304.35	2241588.28	0.10
н23	508305.65	2241587.15	0.10
н24	508305.96	2241586.93	0.10
н25	508306.00	2241586.90	0.10
н26	508318.61	2241580.02	0.10
н27	508318.73	2241579.97	0.10
н28	508334.31	2241572.75	0.10
н29	508334.52	2241572.66	0.10
н30	508341.38	2241570.39	0.10
н31	508344.66	2241568.87	0.10
н32	508345.79	2241567.94	0.10
н33	508346.06	2241567.76	0.10
н34	508346.18	2241567.69	0.10
н35	508361.38	2241560.29	0.10
н36	508361.39	2241560.29	0.10
н37	508376.01	2241553.19	0.10
н38	508376.14	2241553.13	0.10
н39	508382.66	2241550.52	0.10
н40	508421.03	2241532.20	0.10
н41	508421.37	2241532.07	0.10
н42	508423.35	2241531.54	0.10
н43	508423.95	2241531.16	0.10
н44	508424.01	2241531.13	0.10

н45	508425.01	2241530.86	0.10
н46	508426.01	2241531.13	0.10
н47	508426.74	2241531.86	0.10
н48	508427.01	2241532.86	0.10
н49	508426.74	2241533.86	0.10
н50	508426.07	2241534.56	0.10
н51	508425.22	2241535.09	0.10
н52	508425.16	2241535.12	0.10
н53	508424.68	2241535.32	0.10
н54	508422.59	2241535.88	0.10
н55	508384.32	2241554.15	0.10
н56	508384.20	2241554.21	0.10
н57	508377.69	2241556.82	0.10
н58	508363.13	2241563.89	0.10
н59	508348.15	2241571.19	0.10
н60	508347.00	2241572.13	0.10
н61	508346.73	2241572.31	0.10
н62	508346.57	2241572.40	0.10
н63	508342.96	2241574.07	0.10
н64	508342.75	2241574.15	0.10
н65	508335.89	2241576.42	0.10
н66	508320.47	2241583.57	0.10
н67	508308.11	2241590.31	0.10
н68	508306.71	2241591.53	0.10
н69	508306.40	2241591.75	0.10
н70	508306.12	2241591.89	0.10
н71	508298.70	2241594.75	0.10
н72	508280.29	2241602.89	0.10
н73	508270.28	2241607.37	0.10
н74	508270.27	2241607.37	0.10
н75	508268.42	2241608.19	0.10
н1	508267.61	2241608.36	0.10

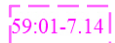
Граница н16-н9 – земли общего пользования;

Граница н9-н16– земельный участок с кадастровым номером 59:01:5010037:7.



Масштаб 1:900

Условные обозначения:



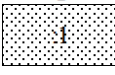
Зоны с особыми условиями использования территории, сведения о которых внесены в ЕГРН



Границы и номер объектов капитального строительства, сведения о которых внесены в ЕГРН



Обозначение характерной точки проектной границы публичного сервитута



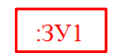
Границы и номер земельных участков, сведения о которых внесены в ЕГРН



Граница кадастрового квартала

59:01:4011806

Номер кадастрового квартала



Проектные границы публичного сервитута

Заявитель:

Порубов

А.К. Порубов

(подпись, расшифровка подписи)

МП (для юридических лиц и индивидуальных предпринимателей)