

Схема расположения границ публичного сервитута

Объект: Газопровод низкого давления до границ земельного участка по адресу: Пермский край, г. Пермь, Ленинский район, улица Борцов Революции, 55а

Местоположение: Пермский край, г. Пермь, Ленинский район, улица Борцов Революции

Площадь земель или части земельного участка: 177м² (в т.ч. 59:01:0710003:1= 6,63м², 59:01:2010361:9= 91,65м², 59:01:2010361:4= 2,75м², 59:01:2010361:18= 9,70м², 59:01:2010361:15= 43,50м² 59:01:0000000:1272=16,34м², земли общего пользования = 6,33 м²)

Категория земель: земли населенных пунктов;

Вид разрешенного использования: -

Каталог координат, м

Система координат: МСК-59, зона 2

Метод определения координат - Геодезический

№ точки границы	X	Y	Средняя квадратическая погрешность положения характерной точки (Mt), м
н1	520452.22	2232004.69	0.10
н2	520451.22	2232004.42	0.10
н3	520450.49	2232003.69	0.10
н4	520450.42	2232003.42	0.10
н5	520450.22	2232002.69	0.10
н6	520450.49	2232001.69	0.10
н7	520451.22	2232000.96	0.10
н8	520451.99	2232000.70	0.10
н9	520454.05	2232000.47	0.10
н10	520455.83	2231999.85	0.10
н11	520471.89	2231994.26	0.10
н12	520472.55	2231994.15	0.10
н13	520473.55	2231994.42	0.10
н14	520474.28	2231995.15	0.10
н15	520475.24	2231998.06	0.10
н16	520480.87	2231997.01	0.10
н17	520486.09	2231996.03	0.10
н18	520486.57	2231995.99	0.10
н19	520486.89	2231995.97	0.10
н20	520489.58	2231995.77	0.10
н21	520490.58	2231996.04	0.10
н22	520491.31	2231996.77	0.10
н23	520491.58	2231997.77	0.10
н24	520491.31	2231998.77	0.10
н25	520490.58	2231999.50	0.10
н26	520489.73	2231999.76	0.10
н27	520487.23	2231999.95	0.10
н28	520486.72	2231999.99	0.10
н29	520486.13	2232000.10	0.10
н30	520473.86	2232002.35	0.10
н31	520472.86	2232002.08	0.10
н32	520472.13	2232001.35	0.10
н33	520471.26	2231998.72	0.10
н34	520455.16	2232004.32	0.10
н35	520452.70	2232004.63	0.10
н1	520452.22	2232004.69	0.10

Граница н18-н19, н27-н29 – земли общего пользования;

Граница н16-н18– земельный участок с кадастровым номером 59:01:0710003:1;

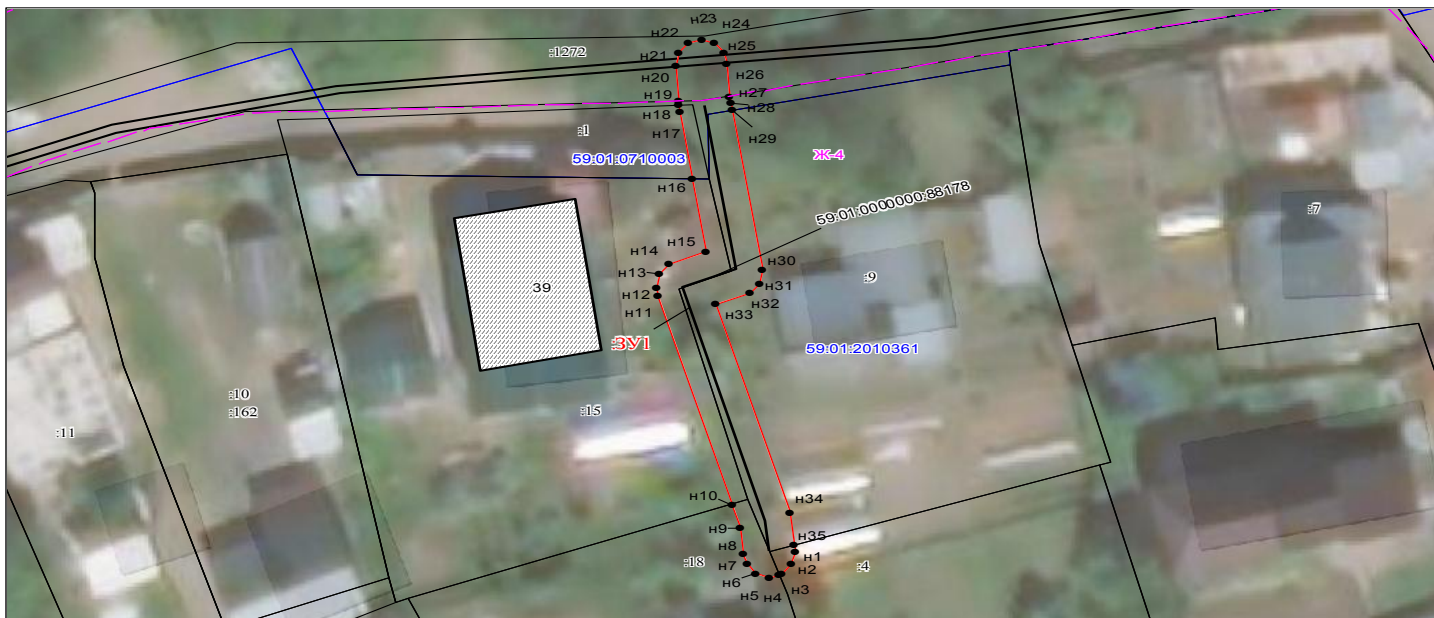
Граница н29-н35– земельный участок с кадастровым номером 59:01:2010361:9;

Граница н35-н4– земельный участок с кадастровым номером 59:01:2010361:4;

Граница н4-н10– земельный участок с кадастровым номером 59:01:2010361:18;

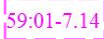





Граница н10-н16– земельный участок с кадастровым номером 59:01:2010361:15;

Граница н19-н27– земельный участок с кадастровым номером 59:01:0000000:1272.



Масштаб 1:400

Условные обозначения:

- 
Зоны с особыми условиями использования территории, сведения о которых внесены в ЕГРН
- 
Границы и номер объектов капитального строительства, сведения о которых внесены в ЕГРН
- 
Обозначение характерной точки проектной границы публичного сервитута
- 
Границы и номер земельных участков, сведения о которых внесены в ЕГРН
- 
Граница кадастрового квартала
- 59:01:4011806
Номер кадастрового квартала
- 
Проектные границы публичного сервитута

Заявитель:

Порубов

А.К. Порубов

(подпись, расшифровка подписи)
МП (для юридических лиц и индивидуальных предпринимателей)