

### Схема расположения границ публичного сервитута

**Объект:** Газопровод среднего давления до границ земельного участка по адресу: Пермский край, г. Пермь, Мотовилихинский район, улица Артема, 81

**Местоположение:** Пермский край, г. Пермь, Мотовилихинский район, улица Артема

**Площадь земель или части земельного участка:** 6 м<sup>2</sup>

**Категория земель:** земли населенных пунктов;

**Вид разрешенного использования:** -

#### Каталог координат, м

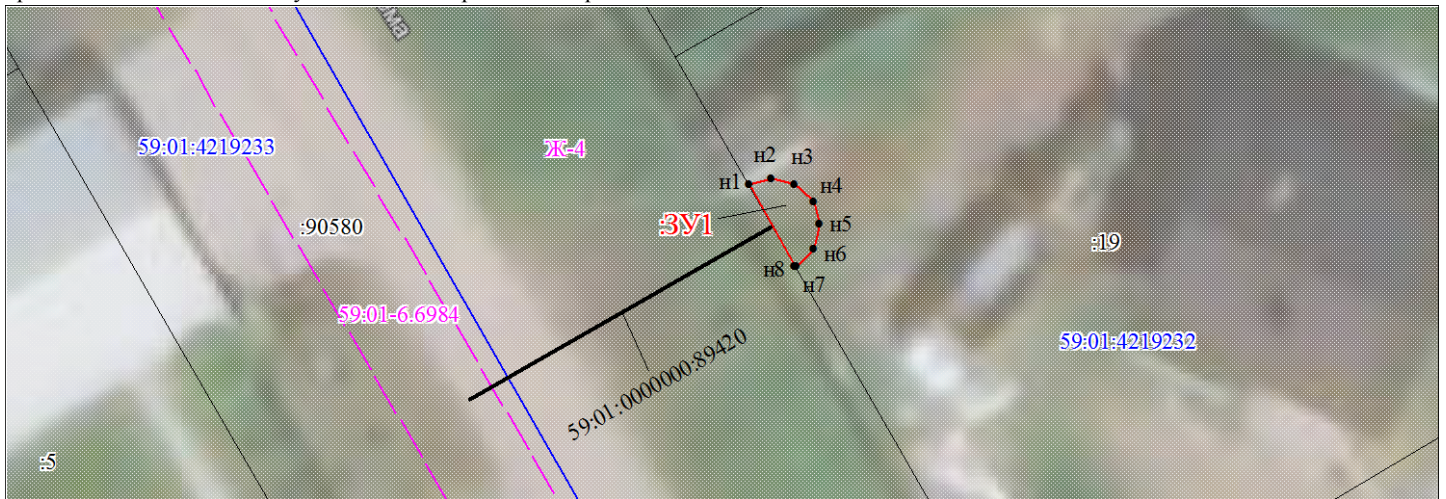
Система координат: МСК-59, зона 2

Метод определения координат - Геодезический

№ точки границы	X	Y	Средняя квадратическая погрешность положения характерной точки (Mt), м
н1	517414.53	2236926.04	0.10
н2	517414.79	2236927.03	0.10
н3	517414.52	2236928.03	0.10
н4	517413.79	2236928.76	0.10
н5	517412.79	2236929.03	0.10
н6	517411.79	2236928.76	0.10
н7	517411.06	2236928.03	0.10
н8	517411.05	2236928.01	0.10
н1	517414.53	2236926.04	0.10


Граница н8-н1 – земельный участок с кадастровым номером 59:01:0000000:90580;

Граница н1-н8 – земельный участок с кадастровым номером 59:01:4219232:19.



Масштаб 1:300

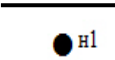
Условные обозначения:




Зоны с особыми условиями использования территории, сведения о которых внесены в ЕГРН



Границы и номер объектов капитального строительства, сведения о которых внесены в ЕГРН



Обозначение характерной точки проектной границы публичного сервитута

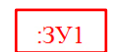


Границы и номер земельных участков, сведения о которых внесены в ЕГРН

59:01:4011806

Граница кадастрового квартала

Номер кадастрового квартала



Проектные границы публичного сервитута

Заявитель:

*Порубов*

А.К. Порубов

(подпись, расшифровка подписи)

МП (для юридических лиц и индивидуальных предпринимателей)