

Схема расположения границ публичного сервитута

Объект: Газопровод низкого давления до границ земельного участка по адресу: Пермский край, г. Пермь, Орджоникидзевский район, улица Пришвина, 20а

Местоположение: Пермский край, г. Пермь, Орджоникидзевский район, улица Пришвина

Площадь земель или части земельного участка: 35м² (в т.ч. 59:01:3510046:27 = 6,14м², 59:01:0000000:781=20.65м², земли общего пользования = 8.48 м²)

Категория земель: земли населенных пунктов;

Вид разрешенного использования: -

Каталог координат, м

Система координат: МСК-59, зона 2

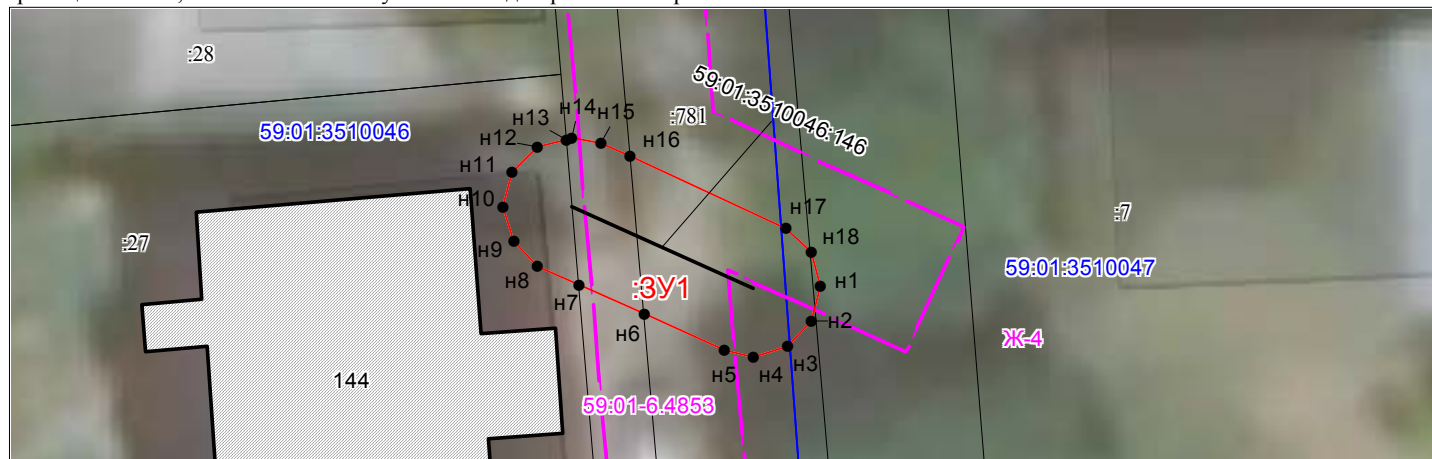
Метод определения координат - Геодезический

| № точки границы | X | Y | Средняя квадратическая погрешность положения характерной точки (Mt), м |
|-----------------|-----------|------------|--|
| н1 | 532126.37 | 2244346.85 | 0.10 |
| н2 | 532125.37 | 2244346.58 | 0.10 |
| н3 | 532124.64 | 2244345.85 | 0.10 |
| н4 | 532124.37 | 2244344.85 | 0.10 |
| н5 | 532124.55 | 2244344.01 | 0.10 |
| н6 | 532125.63 | 2244341.68 | 0.10 |
| н7 | 532126.53 | 2244339.75 | 0.10 |
| н8 | 532127.08 | 2244338.57 | 0.10 |
| н9 | 532127.81 | 2244337.84 | 0.10 |
| н10 | 532128.81 | 2244337.57 | 0.10 |
| н11 | 532129.81 | 2244337.84 | 0.10 |
| н12 | 532130.54 | 2244338.57 | 0.10 |
| н13 | 532130.77 | 2244339.43 | 0.10 |
| н14 | 532130.81 | 2244339.57 | 0.10 |
| н15 | 532130.63 | 2244340.41 | 0.10 |
| н16 | 532130.23 | 2244341.27 | 0.10 |
| н17 | 532128.10 | 2244345.85 | 0.10 |
| н18 | 532127.37 | 2244346.58 | 0.10 |
| н1 | 532126.37 | 2244346.85 | 0.10 |

Граница н16-н13, н7-н6, н2-н18 – земли общего пользования;

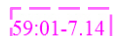
Граница н13-н7– земельный участок с кадастровым номером 59:01:3510046:27;

Граница н16-н18, н2-н6– земельный участок с кадастровым номером 59:01:0000000:781.



Масштаб 1:200

Условные обозначения:



Зоны с особыми условиями использования территории, сведения о которых внесены в ЕГРН



Границы и номер объектов капитального строительства, сведения о которых внесены в ЕГРН



Обозначение характерной точки проектной границы публичного сервитута



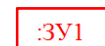
Границы и номер земельных участков, сведения о которых внесены в ЕГРН



Граница кадастрового квартала

59:01:4011806

Номер кадастрового квартала



Проектные границы публичного сервитута

Заявитель:

Порубов

А.К. Порубов

(подпись, расшифровка подписи)
МП (для юридических лиц и индивидуальных предпринимателей)