

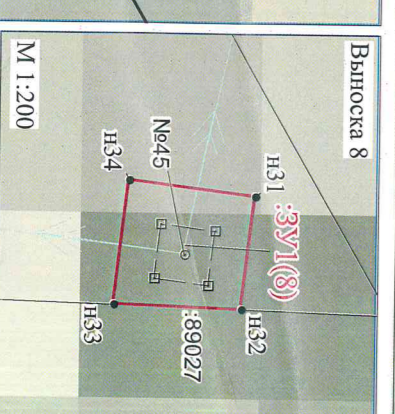
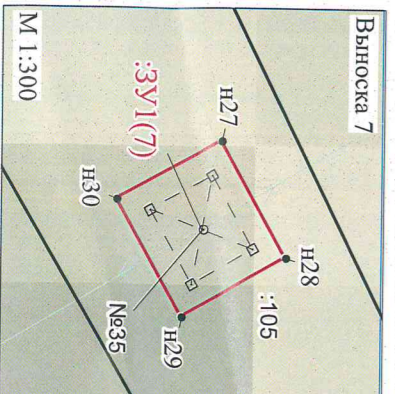
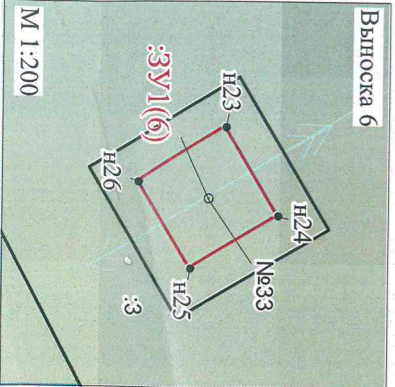
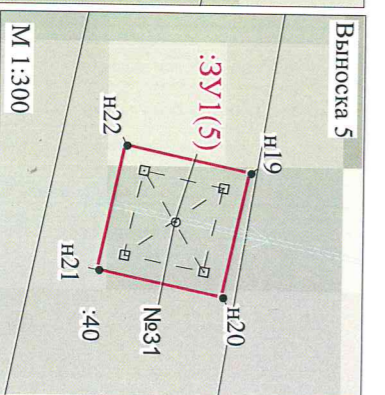
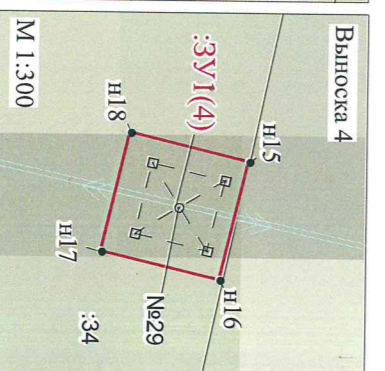
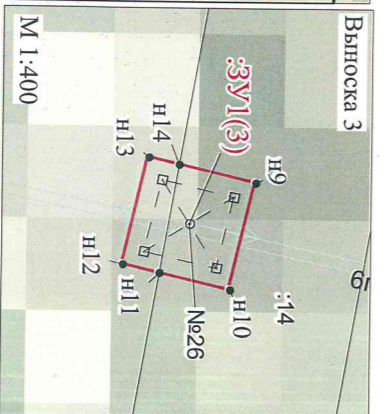
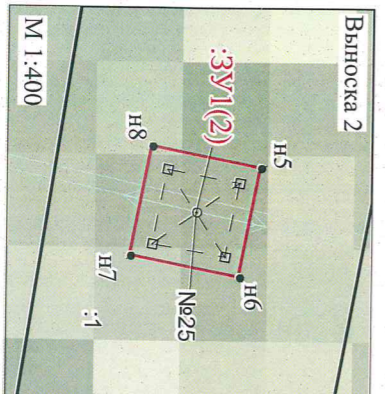
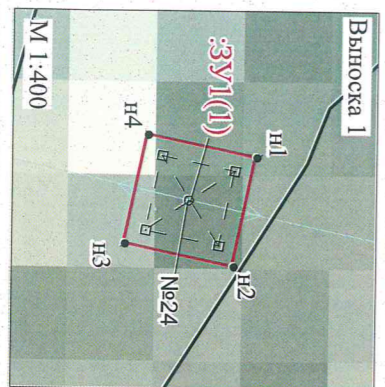
Схема расположения границ публичного сервитута

Объект: ВЛ 110 кВ КамГЭС – Бобки до опоры № 67 с совместным подвесом ВЛ 110 кВ от ПС КамГЭС до опоры № 67 ВЛ 110 кВ КамГЭС - Дивья
 Местоположение: Пермский край, г. Пермь, Орджоникидзевский район
 Площадь земель и/или части земельного участка, кв. м.: 207
 Категория земель: земли населенных пунктов

Описание границ смежных землепользователей:
 от точки н1 до точки н1 - земли общесоюзного пользования;
 от точки н5 до точки н5 - земельный участок с кадастровым номером 59:01:3810267:1, входящий в состав ЕЗ 59:01:0000000:239;
 от точки н14 до точки н11 - земельный участок с кадастровым номером 59:01:3810236:14;
 от точки н11 до точки н14 - земли общесоюзного пользования;
 от точки н15 до точки н15 - земельный участок с кадастровым номером 59:01:3810234:34;
 от точки н19 до точки н19 - земельный участок с кадастровым номером 59:01:3810437:40;
 от точки н23 до точки н23 - земли общесоюзного пользования;
 от точки н27 до точки н27 - земельный участок с кадастровым номером 59:01:3810330:105;
 от точки н33 до точки н32 - земли общесоюзного пользования;
 от точки н32 до точки н33 - земельный участок с кадастровым номером 59:01:0000000:89027.



МСК-59, зона 2
 Масштаб 1:25000



Условные обозначения:

- н1 - обозначение характерной точки проектной границы публичного сервитута
- :3У1 - проектные границы публичного сервитута
- :9 - границы и номер земельного участка, сведения о котором внесены в ЕГРН
- воздушная линия электропередачи ВЛ 110 кВ КамГЭС – Бобки до опоры № 67 с совместным подвесом ВЛ 110 кВ от ПС КамГЭС до опоры № 67 ВЛ 110 кВ КамГЭС - Дивья
- ┌─┐ №25 ─┬─┐ - обозначение и номер опоры ЛЭП