

Схема расположения границ публичного сервитута

Объект: Газопровод низкого давления до границ земельного участка по адресу: Пермский край, г. Пермь, Орджоникидзевский район, улица Белорусская, 8

Местоположение: Пермский край, г.о. Пермский, г. Пермь, Орджоникидзевский район, улица Белорусская

Площадь земель или части земельного участка: 51м² (в т.ч. 59:01:3812839:4= 5,89м², земли общего пользования = 44,69 м²)

Категория земель: земли населенных пунктов;

Вид разрешенного использования: -

Каталог координат, м

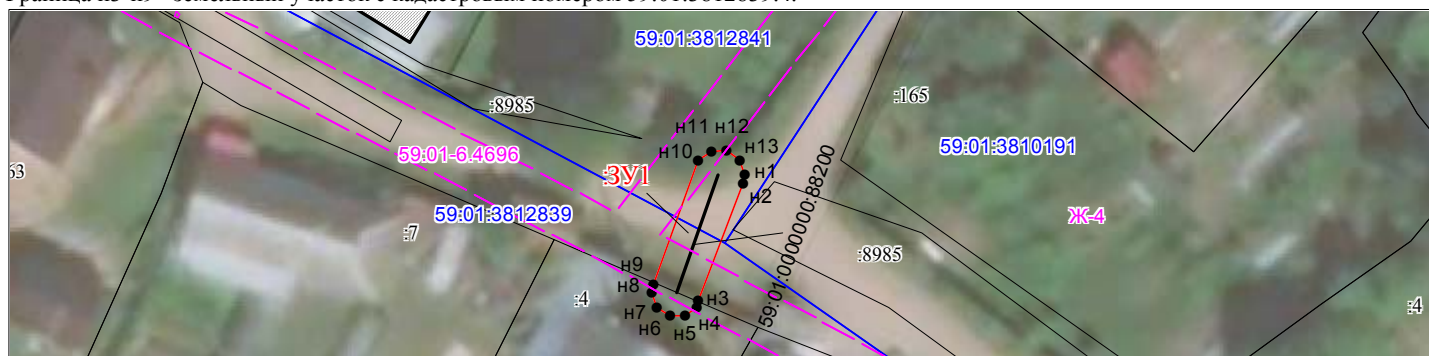
Система координат: МСК-59, зона 2

Метод определения координат - Геодезический

№ точки границы	X	Y	Средняя квадратическая погрешность положения характерной точки (M _t), м
н1	525927.34	2239252.91	0.10
н2	525926.63	2239252.78	0.10
н3	525917.38	2239249.21	0.10
н4	525916.96	2239249.05	0.10
н5	525916.24	2239248.05	0.10
н6	525916.24	2239246.81	0.10
н7	525916.96	2239245.81	0.10
н8	525918.14	2239245.43	0.10
н9	525918.85	2239245.56	0.10
н10	525928.52	2239249.29	0.10
н11	525929.24	2239250.29	0.10
н12	525929.24	2239251.53	0.10
н13	525928.52	2239252.53	0.10
н1	525927.34	2239252.91	0.10

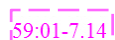
Граница н9-н3 – земли общего пользования;

Граница н3-н9 – земельный участок с кадастровым номером 59:01:3812839:4.



Масштаб 1:500

Условные обозначения:



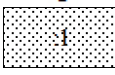
Зоны с особыми условиями использования территории, сведения о которых внесены в ЕГРН



Границы и номер объектов капитального строительства, сведения о которых внесены в ЕГРН



Обозначение характерной точки проектной границы публичного сервитута



Границы и номер земельных участков, сведения о которых внесены в ЕГРН

Граница кадастрового квартала

59:01:4011806

Номер кадастрового квартала



Проектные границы публичного сервитута

Заявитель:

Порубов

А.К. Порубов

(подпись, расшифровка подписи)

МП (для юридических лиц и индивидуальных предпринимателей)