

Схема расположения границ публичного сервитута

Объект: Газопровод низкого давления до границы земельного участка по адресу: Пермский край, г. Пермь, Кировский район, улица Соловьиная, 5

Местоположение: Пермский край, г.о. Пермский, г. Пермь, улица Соловьиная

Площадь земель или части земельного участка: 33м² (в т.ч. 59:01:1810004:3=5,95м², земли общего пользования =26,95м²)

Категория земель: земли населенных пунктов;

Вид разрешенного использования: -

Каталог координат, м

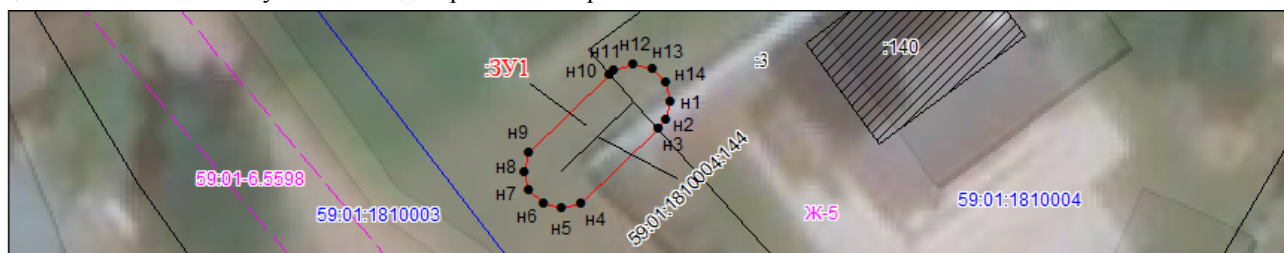
Система координат: МСК-59, зона 2

Метод определения координат - Геодезический

№ точки границы	X	Y	Средняя квадратическая погрешность положения характерной точки (Mt), м
н1	523332.98	2218061.51	0.10
н2	523331.98	2218061.24	0.10
н3	523331.48	2218060.83	0.10
н4	523327.57	2218056.62	0.10
н5	523327.30	2218055.62	0.10
н6	523327.57	2218054.62	0.10
н7	523328.30	2218053.89	0.10
н8	523329.30	2218053.62	0.10
н9	523330.30	2218053.89	0.10
н10	523334.47	2218058.26	0.10
н11	523334.71	2218058.51	0.10
н12	523334.98	2218059.51	0.10
н13	523334.71	2218060.51	0.10
н14	523333.98	2218061.24	0.10
н1	523332.98	2218061.51	0.10

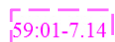
Граница н3-н10 – земли общего пользования;

Граница н10-н3 – земельный участок с кадастровым номером 59:01:1810004:3.



Масштаб 1:300

Условные обозначения:



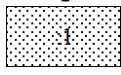
Зоны с особыми условиями использования территории, сведения о которых внесены в ЕГРН



Границы и номер объектов капитального строительства, сведения о которых внесены в ЕГРН



Обозначение характерной точки проектной границы публичного сервитута



Границы и номер земельных участков, сведения о которых внесены в ЕГРН



Граница кадастрового квартала

59:01:4011806

Номер кадастрового квартала



Проектные границы публичного сервитута

Заявитель:

Порубов

А.К. Порубов

(подпись, расшифровка подписи)

МП (для юридических лиц и индивидуальных предпринимателей)