

## ОПИСАНИЕ МЕСТОПОЛОЖЕНИЯ ГРАНИЦ

*Зона публичного сервитута для размещения объекта: здание центрального теплового пункта с кадастровым номером 59:01:4410105:57, Пермский край, г. Пермь, Ленинский район, ул. Большевистская/Екатерининская, д.*

*134*

(наименование объекта, местоположение границ которого описано (далее - объект))

### Раздел 1

Сведения об объекте		
№ п/п	Характеристики объекта	Описание характеристик
1	2	3
1	Местоположение объекта	Пермский край, г.о. Пермский, г Пермь, р-н Ленинский
2	Площадь объекта ± величина погрешности определения площади ( $P \pm \Delta P$ )	398 м <sup>2</sup> ± 7 м <sup>2</sup>
3	Иные характеристики объекта	Вид объекта реестра границ: Зона с особыми условиями использования территории Содержание ограничений использования объектов недвижимости в пределах зоны или территории: Публичный сервитут в целях организации теплоснабжения, для эксплуатации объекта: здание центрального теплового пункта с кадастровым номером 59:01:4410105:57, Пермский край, г. Пермь, Ленинский район, ул. Большевистская/Екатерининская, д. 134

**Раздел 2**

**Сведения о местоположении границ объекта**

<b>1. Система координат</b> МСК59					
<b>2. Сведения о характерных точках границ объекта</b>					
Обозначение характерных точек границ	Координаты, м		Метод определения координат характерной точки	Средняя квадратическая погрешность положения характерной точки (Mt), м	Описание обозначения точки на местности (при наличии)
	X	Y			
1	2	3	4	5	6
1	517 505,49	2 231 204,16	Картометрический метод	0,10	Нет закрепления
2	517 525,88	2 231 197,56		0,10	
3	517 531,56	2 231 215,20		0,10	
4	517 524,32	2 231 217,53		0,10	
5	517 524,36	2 231 217,69		0,10	
6	517 516,14	2 231 220,28		0,10	
7	517 511,17	2 231 221,78		0,10	
1	517 505,49	2 231 204,16		0,10	
<b>3. Сведения о характерных точках части (частей) границы объекта</b>					
1	2	3	4	5	6
—	—	—	—	—	—








## Раздел 4

### Схема расположения границ публичного сервитута



Масштаб 1:1 000

#### Используемые условные знаки и обозначения:

-  - Граница публичного сервитута
-  - Характерная точка публичного сервитута
-  - Существующая часть границы, имеющиеся в ГКН сведения о которой достаточны для определения ее местоположения
-  - Границы кадастрового деления
-  - Границы территориальных зон и зон с особыми условиями использования территорий

Подпись \_\_\_\_\_



Дата « 10 » августа 20 21 г.

Место для оттиска печати (при наличии) лица, составившего описание местоположения границ объекта

Прохождение границы		Описание прохождения границы
от точки	до точки	
1	2	3
—	—	—