

ОПИСАНИЕ МЕСТОПОЛОЖЕНИЯ ГРАНИЦ

Зона публичного сервитута для размещения объекта: здание центрального теплового пункта с кадастровым номером 59:01:0000000:48133, Пермский край, г. Пермь, Индустриальный район, ул. Чердынская, д. 16

(наименование объекта, местоположение границ которого описано (далее - объект))

Раздел 1

Сведения об объекте		
№ п/п	Характеристики объекта	Описание характеристик
1	2	3
1	Местоположение объекта	Пермский край, г.о. Пермский, г Пермь, р-н Индустриальный
2	Площадь объекта ± величина погрешности определения площади ($P \pm \Delta P$)	825 м ² ± 10 м ²
3	Иные характеристики объекта	Вид объекта реестра границ: Зона с особыми условиями использования территории Содержание ограничений использования объектов недвижимости в пределах зоны или территории: Публичный сервитут в целях организации теплоснабжения, для эксплуатации объекта: здание центрального теплового пункта с кадастровым номером 59:01:0000000:48133, Пермский край, г. Пермь, Индустриальный район, ул. Чердынская, д. 16

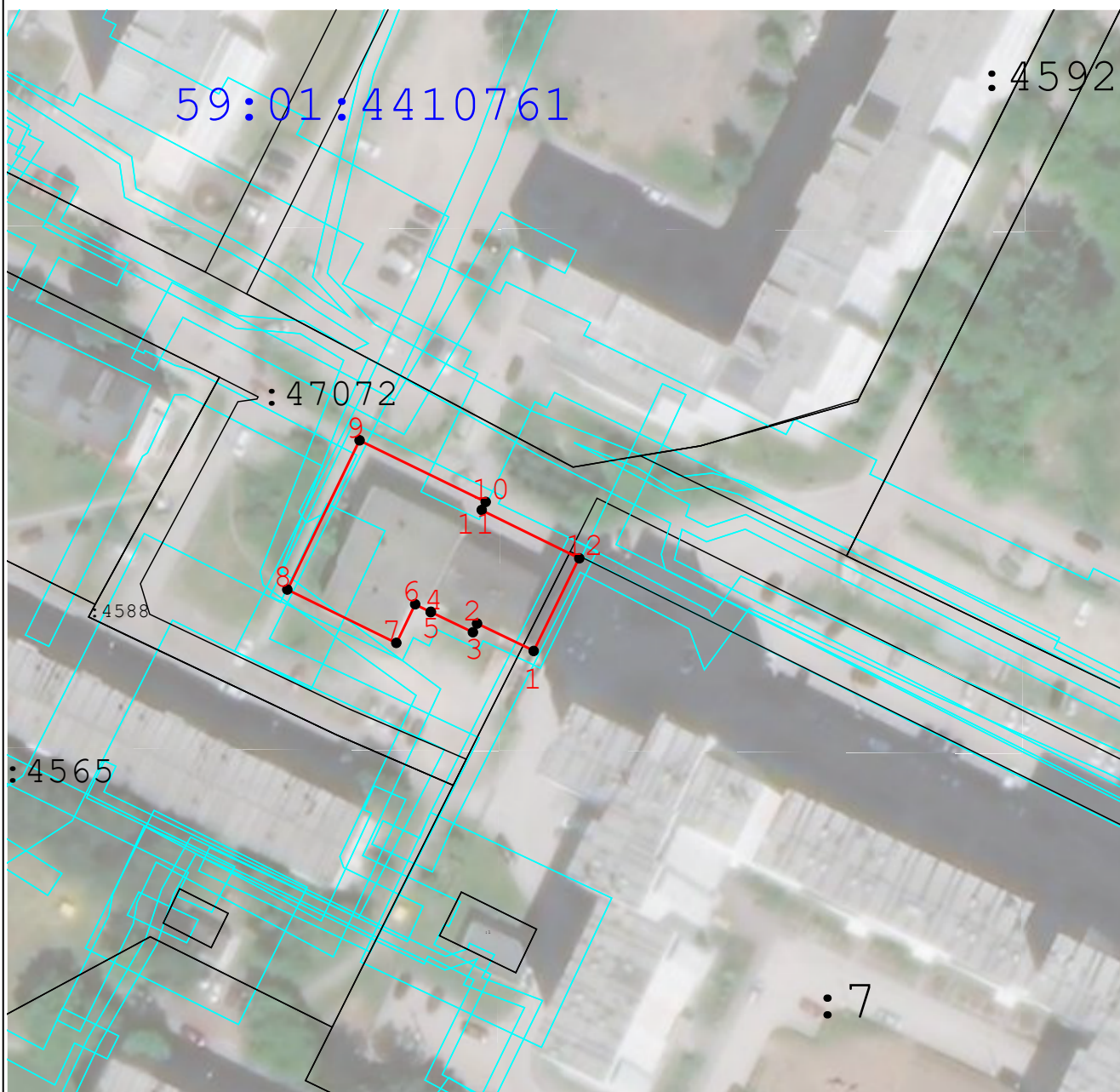
Раздел 2

Сведения о местоположении границ объекта

1. Система координат МСК-59, зона 2					
2. Сведения о характерных точках границ объекта					
Обозначение характерных точек границ	Координаты, м		Метод определения координат характерной точки	Средняя квадратическая погрешность положения характерной точки (Mt), м	Описание обозначения точки на местности (при наличии)
	X	Y			
1	2	3	4	5	6
1	513 122,36	2 229 010,16	Картометрический метод	0,10	Нет закрепления
2	513 126,62	2 229 001,36		0,10	
3	513 125,26	2 229 000,71		0,10	
4	513 128,45	2 228 994,18		0,10	
5	513 128,39	2 228 994,15		0,10	
6	513 129,62	2 228 991,74		0,10	
7	513 123,61	2 228 988,81		0,10	
8	513 131,91	2 228 971,87		0,10	
9	513 155,10	2 228 983,10		0,10	
10	513 145,53	2 229 002,70		0,10	
11	513 144,27	2 229 002,08		0,10	
12	513 136,76	2 229 017,24		0,10	
1	513 122,36	2 229 010,16		0,10	
3. Сведения о характерных точках части (частей) границы объекта					
1	2	3	4	5	6
—	—	—	—	—	—






Раздел 4

Схема расположения границ публичного сервитута



Масштаб 1:1 000

Используемые условные знаки и обозначения:

-  - Граница публичного сервитута
-  - Характерная точка публичного сервитута
-  - Существующая часть границы, имеющиеся в ГКН сведения о которой достаточны для определения ее местоположения
-  - Границы кадастрового деления
-  - Границы территориальных зон и зон с особыми условиями использования территорий

Подпись _____



Дата « 10 » августа 20 21 г.

Место для отрисовки печати (при наличии) лица, составившего описание местоположения границ объекта

Прохождение границы		Описание прохождения границы
от точки	до точки	
1	2	3
—	—	—