

ОПИСАНИЕ МЕСТОПОЛОЖЕНИЯ ГРАНИЦ
Публичный сервитут для линейного объекта ВЛ-110 кВ ТЭЦ-6-ТЭЦ-9 №1,2
(наименование объекта, местоположение границ которого описано (далее - объект))

Раздел 1

Сведения об объекте		
№ п/п	Характеристики объекта	Описание характеристик
1	2	3
1	Местоположение объекта	Пермский край, Пермь г, Индустриальный р-н
2	Площадь объекта ± величина погрешности определения площади ($P \pm \Delta P$), м ²	6 ± 1
3	Иные характеристики объекта	1. Публичный сервитут. Для использования в целях размещения (эксплуатации) линейного объекта ВЛ-110 кВ ТЭЦ-6-ТЭЦ-9 №1,2. Сроком на 48 лет 11 месяцев.

Раздел 2

Сведения о местоположении границ объекта					
1. Система координат МСК-59, зона 2					
2. Сведения о характерных точках границ объекта					
Обозначение характерных точек границ	Координаты, м		Метод определения координат характерной точки	Средняя квадратическая погрешность положения характерной точки (Mt), м	Описание обозначения точки на местности (при наличии)
	X	Y			
1	2	3	4	5	6
1	513636.28	2228199.11	Геодезический метод	0.1	Закрепление отсутствует
2	513637.40	2228201.17	Геодезический метод	0.1	Закрепление отсутствует
3	513635.34	2228202.29	Геодезический метод	0.1	Закрепление отсутствует
4	513634.22	2228200.23	Геодезический метод	0.1	Закрепление отсутствует
1	513636.28	2228199.11	Геодезический метод	0.1	Закрепление отсутствует
3. Сведения о характерных точках части (частей) границы объекта					
Обозначение характерных точек части границы	Координаты, м		Метод определения координат характерной точки	Средняя квадратическая погрешность положения характерной точки (Mt), м	Описание обозначения точки на местности (при наличии)
	X	Y			
1	2	3	4	5	6
-	-	-	-	-	-

План границ объекта

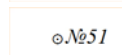


Масштаб 1:500

Используемые условные знаки и обозначения:




Характерная точка границы публичного сервитута



Надписи номеров характерных точек границы объекта



Граница публичного сервитута



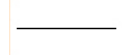
Граница охранной зоны

59:01-6.223

Обозначение границы охранной зоны



Граница территориальной зоны



Существующая часть границы, имеющиеся в ЕГРН сведения о которой достаточны для определения ее местоположения

:91012

Надписи кадастрового номера земельного участка

59:01:4410837

Обозначение кадастрового квартала