

ОПИСАНИЕ МЕСТОПОЛОЖЕНИЯ ГРАНИЦ

публичный сервитут на часть земельного участка с кадастровым номером 59:01:0000000:85135
(наименование объекта, местоположение границ которого описано (далее - объект))

Раздел 1

Сведения об объекте

Сведения об объекте		
№ п/п	Характеристики объекта	Описание характеристик
1	2	3
1	Местоположение объекта	Пермский край, г. Пермь, Мотовилихинский р-н, ул. КИМ (между ул.Василия Соломина и ул.Металлистов)
2	Площадь объекта +/- величина погрешности определения площади (Р+/- Дельта Р)	17 кв.м ± 1 кв.м
3	Иные характеристики объекта	публичный сервитут, цель - подключение к системе теплоснабжения многоквартирного жилого дома со встроенно-пристроенными помещениями общественного назначения и подземной автостоянкой по адресу: г. Пермь, Мотовилихинский район, ул. Ким, 61, срок - 11 месяцев.

Текстовое описание местоположения границ объекта		
Прохождение границы		Описание прохождения границы
от точки	до точки	
1	2	3
1	2	–
2	3	–
3	4	–
4	1	–

СХЕМА ГРАНИЦ СЕРВИТУТА НА КАДАСТРОВОМ ПЛАНЕ ТЕРРИТОРИИ

Адрес земельного участка: Пермский край, г. Пермь, Мотовилихинский р-н, ул. Ким (между ул.Василия Соломина и ул.Металлистов).

Площадь необходимая для строительства земельного участка - 17 кв.м.

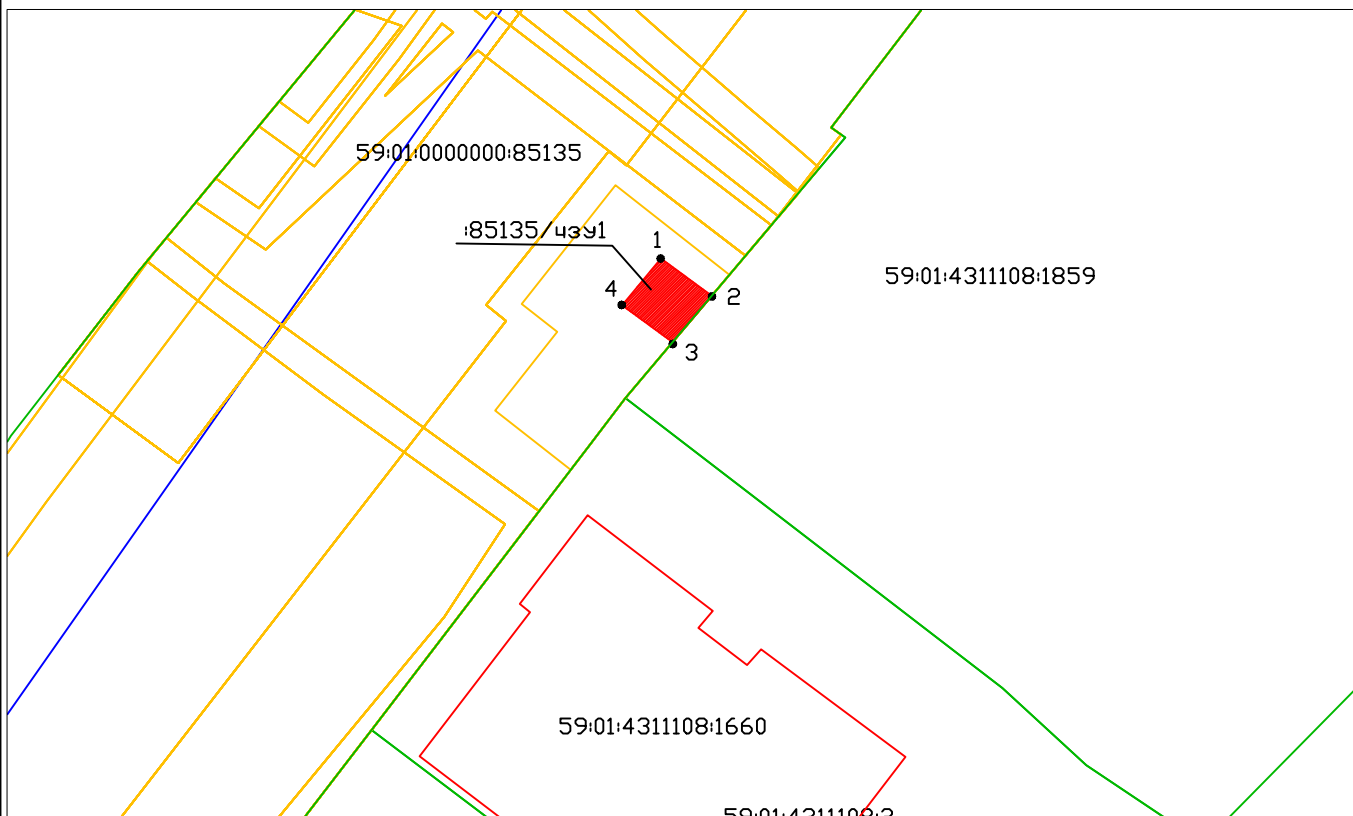
Землепользователь земельного участка 59:01:0000000:85135- МКУ "Пермблагоустройство"

Вид права: постоянное (бессрочное) пользование

Категория земель: земли населенных пунктов

Разрешенное использование земельного участка: -

Цель использования земельного участка: "Подключение к системе теплоснабжения многоквартирного жилого дома со встроенно-пристроенными помещениями общественного назначения и подземной автостоянкой по адресу: г. Пермь, Мотовилихинский район, ул. Ким, 61"



Масштаб 1:500

Каталог координат в МСК-59

:85135/чзщ1		
№ точек	X	Y
1	519207,86	2235119,16
2	519205,40	2235122,51
3	519202,33	2235119,93
4	519204,77	2235116,60





Графическое описание местоположения границ сервитута:

от точки 1 до точки 2 участок КН 59:01:0000000:85135

от точки 2 до точки 3 участок КН 59:01:4311108:1859

от точки 3 до точки 1 участок КН 59:01:0000000:85135

Условные обозначения:

-  граница земельного участка по сведениям ГКН
- 59:01:4311108:1859 - кадастровый номер земельного участка
- 59:01:4311108 - номер кадастрового квартала
-  - граница кадастрового квартала
-  - поворотная точка границы участка
-  - граница сервитута