

## ОПИСАНИЕ МЕСТОПОЛОЖЕНИЯ ГРАНИЦ

ВЛ 110 кВ отпайка на ПС Малахит №1, 2 от ВЛ 110 кВ КамГЭС-Шлюзовая №1, 2

(наименование объекта, местоположение границ которого описано (далее - объект))

## Раздел 1

| Сведения об объекте |   |  |
|---------------------|---|--|
| № п/п               | Характеристики объекта  | Описание характеристик   |
| 1                   | 2   | 3  |
| 1                   | Местоположение объекта  | Пермский край, Пермь г, Орджоникидзевский р-н  |
| 2                   | Площадь объекта ± величина погрешности определения площади ( $P \pm \Delta P$ ), м <sup>2</sup> | 165 ± 5  |
| 3                   | Иные характеристики объекта   | 1. Публичный сервитут. Для использования в целях размещения (эксплуатации) линейного объекта ВЛ 110 кВ отпайка на ПС Малахит №1, 2 от ВЛ 110 кВ КамГЭС-Шлюзовая №1, 2. |

## Раздел 2

| Сведения о местоположении границ объекта                        |               |            |   |  |   |
|---|---------------|------------|---|--|---|
| 1. Система координат МСК-59, зона 2                             |               |            |   |  |   |
| 2. Сведения о характерных точках границ объекта                 |               |            |   |  |   |
| Обозначение характерных точек границ                            | Координаты, м |            | Метод определения координат характерной точки | Средняя квадратическая погрешность положения характерной точки (Mt), м | Описание обозначения точки на местности (при наличии) |
|   | X             | Y          |   |  |   |
| 1   | 2             | 3          | 4   | 5  | 6   |
| 1   | 525365.45     | 2238206.06 | Геодезический метод                           | 0.1  | Закрепление отсутствует                               |
| 2   | 525363.24     | 2238210.76 | Геодезический метод                           | 0.1  | Закрепление отсутствует                               |
| 3   | 525358.53     | 2238208.54 | Геодезический метод                           | 0.1  | Закрепление отсутствует                               |
| 4   | 525360.75     | 2238203.84 | Геодезический метод                           | 0.1  | Закрепление отсутствует                               |
| 1   | 525365.45     | 2238206.06 | Геодезический метод                           | 0.1  | Закрепление отсутствует                               |
|   |               |            |   |  | -   |
| 5   | 526537.03     | 2238808.38 | Геодезический метод                           | 0.1  | Закрепление отсутствует                               |
| 6   | 526535.21     | 2238816.48 | Геодезический метод                           | 0.1  | Закрепление отсутствует                               |
| 7   | 526527.12     | 2238814.67 | Геодезический метод                           | 0.1  | Закрепление отсутствует                               |
| 8   | 526528.93     | 2238806.57 | Геодезический метод                           | 0.1  | Закрепление отсутствует                               |
| 5   | 526537.03     | 2238808.38 | Геодезический метод                           | 0.1  | Закрепление отсутствует                               |
|   |               |            |   |  | -   |
| 9   | 527288.24     | 2238860.76 | Геодезический метод                           | 0.1  | Закрепление отсутствует                               |
| 10  | 527287.56     | 2238869.04 | Геодезический метод                           | 0.1  | Закрепление отсутствует                               |
| 11  | 527279.29     | 2238868.36 | Геодезический метод                           | 0.1  | Закрепление отсутствует                               |
| 12  | 527279.96     | 2238860.08 | Геодезический метод                           | 0.1  | Закрепление отсутствует                               |
| 9   | 527288.24     | 2238860.76 | Геодезический метод                           | 0.1  | Закрепление отсутствует                               |
| 3. Сведения о характерных точках части (частей) границы объекта |               |            |   |  |   |
| Обозначение характерных точек части границы                     | Координаты, м |            | Метод определения координат характерной точки | Средняя квадратическая погрешность положения характерной точки (Mt), м | Описание обозначения точки на местности (при наличии) |
|   | X             | Y          |   |  |   |
| 1   | 2             | 3          | 4   | 5  | 6   |
| -   | -             | -          | -   | -  | -   |

# Схема расположения границ публичного сервитута

Объект: ВЛ 110 кВ отпайка на ПС Малахит №1, 2 от ВЛ 110 кВ КамГЭС-Шлюзовая №1, 2

Местоположение: Пермский край, г. Пермь, Орджоникидзевский район

Площадь земель и/или части земельного участка, кв.м.: 165

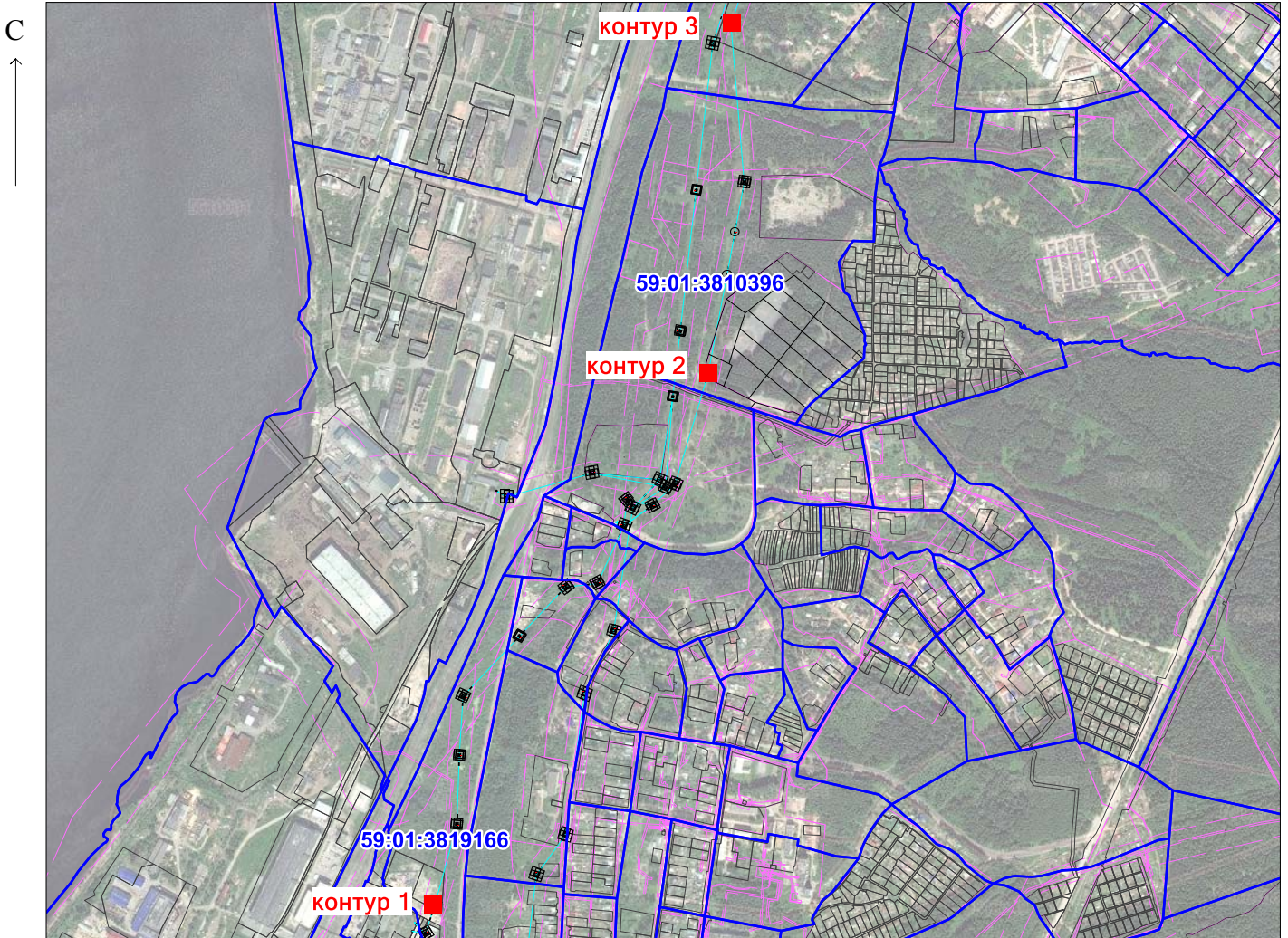
Категория земель: земли населенных пунктов

Описание границ смежных землепользователей:

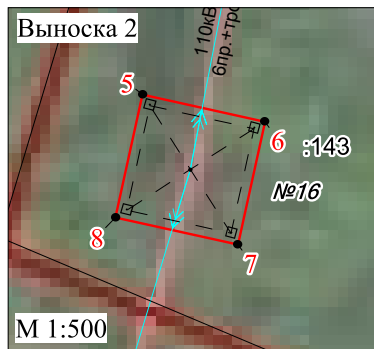
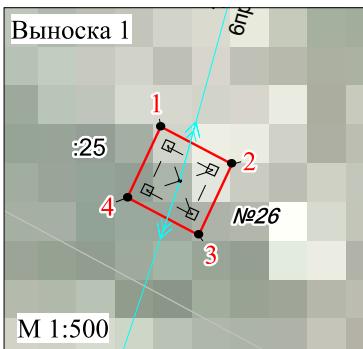
от точки н1 до точки н1 - земельный участок с кадастровым номером 59:01:0000000:41585, 59:01:0000000:1245

от точки н5 до точки н5 - земельный участок с кадастровым номером 59:01:3810396:143

от точки н9 до точки н9 - земельный участок с кадастровым номером 59:01:3819166:25



Масштаб 1:15 000



Условные обозначения:

● н1 - обозначение характерной точки проектной границы публичного сервитута

:ЗУ1 - проектные границы публичного сервитута

:9 - границы и номер земельного участка, сведения о котором внесены в ЕГРН

- воздушная линия электропередачи ВЛ 110 кВ отпайка на ПС Малахит №1, 2 от ВЛ 110 кВ КамГЭС-Шлюзовая №1, 2

| оп.1 | - обозначение и номер опоры ЛЭП