


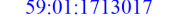
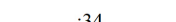




Публичный сервитут Тепловая трасса
Схема расположения границ публичного сервитута



Масштаб 1:1500

Используемые условные знаки и обозначения:

-  - границы публичного сервитута
-  - трасса трубопровода
-  - границы кадастрового квартала
-  - кадастровый номер квартала
-  - границы учтенного земельного участка
-  - кадастровый номер земельного участка
-  - характерная точка границы

**ОПИСАНИЕ МЕСТОПОЛОЖЕНИЯ ГРАНИЦ ПУБЛИЧНОГО СЕРВИТУТА ПО
ОБЪЕКТУ Тепловая трасса
ПЕРМСКИЙ КРАЙ, Г. ПЕРМЬ
(НАИМЕНОВАНИЕ ОБЪЕКТА)**

Сведения о местоположении границ объекта

1. Система координат МСК-59(зона 2)

2. Сведения о характерных точках границ объекта

Обозначение характерных точек границ	Координаты, м		Метод определения координат и средняя квадратическая погрешность положения характерной точки (M_t), м	Описание закрепления точки на местности (при наличии)
	X	Y		
1	2	3	4	5
1	517432.16	2214884.27	Геодезический метод; $M_t=0.1$	-
2	517424.24	2214876.88	Геодезический метод; $M_t=0.1$	-
3	517423.09	2214878.25	Геодезический метод; $M_t=0.1$	-
4	517413.96	2214869.73	Геодезический метод; $M_t=0.1$	-
1	517415.10	2214868.33	Геодезический метод; $M_t=0.1$	-
5	517249.18	2214772.03	Геодезический метод; $M_t=0.1$	-
6	517238.92	2214782.96	Геодезический метод; $M_t=0.1$	-
7	517238.10	2214782.21	Геодезический метод; $M_t=0.1$	-
8	517168.93	2214859.61	Геодезический метод; $M_t=0.1$	-
9	517170.01	2214860.58	Геодезический метод; $M_t=0.1$	-
10	517159.21	2214872.18	Геодезический метод; $M_t=0.1$	-
11	517158.27	2214871.32	Геодезический метод; $M_t=0.1$	-
12	517130.54	2214901.26	Геодезический метод; $M_t=0.1$	-
13	517131.51	2214902.14	Геодезический метод; $M_t=0.1$	-
14	517122.49	2214911.44	Геодезический метод; $M_t=0.1$	-
15	517122.48	2214911.43	Геодезический метод; $M_t=0.1$	-
16	517122.35	2214911.56	Геодезический метод; $M_t=0.1$	-
17	517121.66	2214910.88	Геодезический метод; $M_t=0.1$	-
18	517116.83	2214916.10	Геодезический метод; $M_t=0.1$	-
19	517108.82	2214908.71	Геодезический метод; $M_t=0.1$	-
20	517113.85	2214903.26	Геодезический метод; $M_t=0.1$	-
21	517113.11	2214902.54	Геодезический метод; $M_t=0.1$	-
22	517121.58	2214893.20	Геодезический метод; $M_t=0.1$	-
23	517122.44	2214893.97	Геодезический метод; $M_t=0.1$	-
24	517150.20	2214863.99	Геодезический метод; $M_t=0.1$	-
25	517149.28	2214863.15	Геодезический метод; $M_t=0.1$	-
26	517159.94	2214851.54	Геодезический метод; $M_t=0.1$	-
27	517160.82	2214852.33	Геодезический метод; $M_t=0.1$	-

28	517230.04	2214774.88	Геодезический метод; Mt=0.1	-
29	517229.00	2214773.94	Геодезический метод; Mt=0.1	-
30	517230.39	2214772.43	Геодезический метод; Mt=0.1	-
31	517198.25	2214742.84	Геодезический метод; Mt=0.1	-
32	517197.57	2214743.59	Геодезический метод; Mt=0.1	-
33	517188.86	2214735.13	Геодезический метод; Mt=0.1	-
34	517189.32	2214734.61	Геодезический метод; Mt=0.1	-
35	517163.68	2214711.00	Геодезический метод; Mt=0.1	-
36	517175.97	2214694.11	Геодезический метод; Mt=0.1	-
37	517174.97	2214693.18	Геодезический метод; Mt=0.1	-
38	517176.63	2214676.71	Геодезический метод; Mt=0.1	-
39	517172.88	2214673.07	Геодезический метод; Mt=0.1	-
40	517181.16	2214663.89	Геодезический метод; Mt=0.1	-
41	517181.63	2214664.31	Геодезический метод; Mt=0.1	-
42	517182.22	2214663.64	Геодезический метод; Mt=0.1	-
43	517190.40	2214670.85	Геодезический метод; Mt=0.1	-
44	517189.76	2214671.58	Геодезический метод; Mt=0.1	-
45	517190.23	2214672.00	Геодезический метод; Mt=0.1	-
46	517187.79	2214674.70	Геодезический метод; Mt=0.1	-
47	517186.36	2214688.86	Геодезический метод; Mt=0.1	-
48	517190.50	2214692.67	Геодезический метод; Mt=0.1	-
49	517178.21	2214709.56	Геодезический метод; Mt=0.1	-
50	517196.62	2214726.52	Геодезический метод; Mt=0.1	-
51	517197.13	2214725.95	Геодезический метод; Mt=0.1	-
52	517206.20	2214734.06	Геодезический метод; Mt=0.1	-
53	517205.57	2214734.76	Геодезический метод; Mt=0.1	-
54	517237.78	2214764.42	Геодезический метод; Mt=0.1	-
55	517239.10	2214762.98	Геодезический метод; Mt=0.1	-
5	517249.18	2214772.03	Геодезический метод; Mt=0.1	-
56	517108.77	2214925.81	Геодезический метод; Mt=0.1	-
57	517092.73	2214945.11	Геодезический метод; Mt=0.1	-
58	517094.11	2214946.31	Геодезический метод; Mt=0.1	-
59	517083.80	2214958.32	Геодезический метод; Mt=0.1	-
60	517072.87	2214949.08	Геодезический метод; Mt=0.1	-
61	517083.30	2214936.98	Геодезический метод; Mt=0.1	-
62	517084.48	2214937.99	Геодезический метод; Mt=0.1	-
63	517100.39	2214918.85	Геодезический метод; Mt=0.1	-
56	517108.77	2214925.81	Геодезический метод; Mt=0.1	-