

## Схема расположения границ публичного сервитута

**Объект:** Газопровод низкого давления до границы земельного участка по адресу: Пермский край, город Пермь, Свердловский район, СДТ №68 кад.№ 59:01:4311449:54

**Местоположение:** Пермский край, г.о. Пермский, г. Пермь, СДТ №68

**Площадь земель или части земельного участка:** 509м<sup>2</sup> (в т.ч. 59:01:4311449:4=360,71м<sup>2</sup>, 59:01:4311449:102=11,15м<sup>2</sup>, 59:01:4311449:272=4,41м<sup>2</sup>, 59:01:4311449:29=7,40м<sup>2</sup>, 59:01:4311449:30=10,45м<sup>2</sup>, 59:01:4311449:32=11,79м<sup>2</sup>, 59:01:4311449:33=10,84м<sup>2</sup>, 59:01:4311449:34=1,02м<sup>2</sup>, 59:01:4311449:54=7,86м<sup>2</sup>, 59:01:4311449:55=4,29м<sup>2</sup>, 59:01:4311449:56=5,75м<sup>2</sup>, 59:01:4311449:58=1,03м<sup>2</sup>, 59:01:3510049:60=0,01м<sup>2</sup>, земли общего пользования = 72,72м<sup>2</sup>)

**Категория земель:** земли населенных пунктов;

**Вид разрешенного использования:** -

### Каталог координат, м

Система координат: МСК-59, зона 2

Метод определения координат - Геодезический

№ точки границы	X	Y	Средняя квадратическая погрешность положения характерной точки (Mt), м
н1	515150.31	2235811.85	0.10
н2	515149.31	2235811.58	0.10
н3	515148.58	2235810.85	0.10
н4	515148.28	2235810.79	0.10
н5	515147.22	2235810.48	0.10
н6	515146.59	2235809.85	0.10
н7	515146.32	2235808.85	0.10
н8	515146.59	2235807.85	0.10
н9	515147.32	2235807.12	0.10
н10	515148.28	2235806.86	0.10
н11	515148.19	2235796.52	0.10
н12	515148.13	2235782.44	0.10
н13	515148.29	2235764.18	0.10
н14	515148.44	2235746.41	0.10
н15	515148.44	2235746.20	0.10
н16	515148.55	2235745.64	0.10
н17	515151.53	2235739.32	0.10
н18	515152.59	2235737.09	0.10
н19	515153.10	2235736.43	0.10
1	515154.10	2235735.58	0.10
н20	515176.12	2235716.87	0.10
н21	515179.33	2235711.45	0.10
н22	515179.48	2235711.19	0.10
н23	515175.86	2235708.55	0.10
н24	515175.25	2235707.89	0.10
н25	515174.98	2235706.89	0.10
н26	515175.25	2235705.89	0.10
н27	515177.43	2235702.85	0.10
н28	515178.05	2235702.29	0.10
н29	515180.19	2235701.65	0.10
н30	515181.19	2235701.92	0.10
н31	515181.92	2235702.65	0.10
н32	515182.19	2235703.65	0.10
н33	515181.92	2235704.65	0.10
н34	515181.19	2235705.38	0.10
н35	515180.29	2235705.72	0.10
н36	515179.81	2235706.38	0.10
н37	515183.37	2235708.77	0.10
н38	515183.98	2235709.43	0.10
н39	515184.25	2235710.43	0.10
н40	515183.98	2235711.43	0.10
н41	515183.22	2235712.71	0.10
н42	515179.24	2235719.48	0.10
н43	515176.21	2235722.04	0.10
2	515163.65	2235732.71	0.10
н44	515159.17	2235736.51	0.10
н45	515156.01	2235739.20	0.10
н46	515154.41	2235742.55	0.10
3	515152.96	2235745.60	0.10
н47	515152.44	2235746.68	0.10
н48	515152.35	2235756.81	0.10

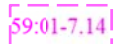
н49	515152.25	2235768.43	0.10
н50	515152.12	2235782.91	0.10
н51	515152.19	2235796.45	0.10
н52	515152.31	2235809.42	0.10
н53	515152.31	2235809.83	0.10
н54	515152.04	2235810.85	0.10
н55	515151.55	2235811.33	0.10
н56	515151.31	2235811.58	0.10
н1	515150.31	2235811.85	0.10

- Граница н22-н41, н49-н50, н4-н5, н13-н14– земли общего пользования;  
Граница н41-н43, н44-н46, н55-н4, н16-н17, 1-н21– земельный участок с кадастровым номером 59:01:4311449:4;  
Граница н43-2– земельный участок с кадастровым номером 59:01:4311449:102;  
Граница 2-н44, н46-3– земельный участок с кадастровым номером 59:01:4311449:272;  
Граница 3-н48– земельный участок с кадастровым номером 59:01:4311449:29;  
Граница н48-н49– земельный участок с кадастровым номером 59:01:4311449:30;  
Граница н50-н51– земельный участок с кадастровым номером 59:01:4311449:32;  
Граница н51-н52– земельный участок с кадастровым номером 59:01:4311449:33;  
Граница н52-н55– земельный участок с кадастровым номером 59:01:4311449:34;  
Граница н5-н11– земельный участок с кадастровым номером 59:01:4311449:54;  
Граница н11-н12– земельный участок с кадастровым номером 59:01:4311449:55;  
Граница н12-н13– земельный участок с кадастровым номером 59:01:4311449:56;  
Граница н14-н16, н17-1– земельный участок с кадастровым номером 59:01:4311449:58;  
Граница н21-н22– земельный участок с кадастровым номером 59:01:3510049:60.



Масштаб 1:500

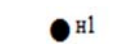
Условные обозначения:



Зоны с особыми условиями использования территории, сведения о которых внесены в ЕГРН



Границы и номер объектов капитального строительства, сведения о которых внесены в ЕГРН



Обозначение характерной точки проектной границы публичного сервитута



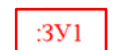
Границы и номер земельных участков, сведения о которых внесены в ЕГРН



Граница кадастрового квартала

59:01:4011806

Номер кадастрового квартала



Проектные границы публичного сервитута

Заявитель:

*Порубов*

А.К. Порубов

(подпись, расшифровка подписи)  
МП (для юридических лиц и индивидуальных предпринимателей)