


Публичный сервитут Тепловая трасса Схема расположения границ публичного сервитута



Масштаб 1:1000





Используемые условные знаки и обозначения:

- - границы публичного сервитута
- - трасса трубопровода
- - границы кадастрового квартала
- 59:01:1713036 - кадастровый номер квартала
- - границы учтенного земельного участка
- :10 - кадастровый номер земельного участка
- ¹ - характерная точка границы

ОПИСАНИЕ МЕСТОПОЛОЖЕНИЯ ГРАНИЦ ПУБЛИЧНОГО СЕРВИТУТА ПО ОБЪЕКТУ Тепловая трасса Пермский край, г. Пермь (наименование объекта)				
Сведения о местоположении границ объекта				
1. Система координат <u>МСК-59 (зона 2)</u>				
2. Сведения о характерных точках границ объекта				
Обозначение характерных точек границ	Координаты, м		Метод определения координат и средняя квадратическая погрешность положения характерной точки (M_t), м	Описание закрепления точки на местности (при наличии)
	X	Y		
1	2	3	4	5
1	513468.74	2227195.27	Геодезический метод; $M_t=0.1$	-
2	513474.60	2227206.03	Геодезический метод; $M_t=0.1$	-
3	513465.82	2227210.81	Геодезический метод; $M_t=0.1$	-
4	513459.96	2227200.06	Геодезический метод; $M_t=0.1$	-
1	513468.74	2227195.27	Геодезический метод; $M_t=0.1$	-

This is an aerial photograph of a residential area, likely in a city. A red line is drawn across the map, starting from the top left and ending at the bottom right. Along this red line, there are 20 numbered points (1 through 20) marked with black dots. The points are distributed along the red line, with some points (1, 2, 3, 4, 5, 6, 7, 8, 9, 10, 11, 12, 13, 14, 15, 16, 17, 18, 19, 20) being connected by a dashed black line. The map also shows several buildings, including a large one on the left labeled 'Yandex' and another on the right labeled 'Yandex'. A coordinate label '59:01:4311011' is visible in the lower-left quadrant. The map is overlaid with a black outline of a polygon and a blue line.

Используемые условные знаки и обозначения:

- | | |
|--|--|
|  | - границы публичного сервитута |
|  | - трасса трубопровода |
|  | - границы кадастрового квартала |
| 59:01:1713036 | - кадастровый номер квартала |
|  | - границы учтенного земельного участка |
| :10 | - кадастровый номер земельного участка |
| • ¹ | - характерная точка границы |

ОПИСАНИЕ МЕСТОПОЛОЖЕНИЯ ГРАНИЦ ПУБЛИЧНОГО СЕРВИТУТА ПО ОБЪЕКТУ Тепловая трасса Пермский край, г. Пермь (наименование объекта)				
Сведения о местоположении границ объекта				
1. Система координат <u>МСК-59 (зона 2)</u>				
2. Сведения о характерных точках границ объекта				
Обозначение характерных точек границ	Координаты, м		Метод определения координат и средняя квадратическая погрешность положения характерной точки (M_t), м	Описание закрепления точки на местности (при наличии)
	X	Y		
1	2	3	4	5
1	519084.83	2233407.55	Геодезический метод; $M_t=0.1$	-
2	519088.95	2233416.66	Геодезический метод; $M_t=0.1$	-
3	519068.41	2233426.33	Геодезический метод; $M_t=0.1$	-
4	519069.45	2233428.65	Геодезический метод; $M_t=0.1$	-
5	519058.63	2233434.43	Геодезический метод; $M_t=0.1$	-
6	519057.33	2233431.76	Геодезический метод; $M_t=0.1$	-
7	519038.59	2233441.27	Геодезический метод; $M_t=0.1$	-
8	519039.20	2233442.47	Геодезический метод; $M_t=0.1$	-
9	519027.58	2233448.38	Геодезический метод; $M_t=0.1$	-
10	519027.16	2233447.56	Геодезический метод; $M_t=0.1$	-
11	518987.34	2233468.68	Геодезический метод; $M_t=0.1$	-
12	518988.61	2233471.03	Геодезический метод; $M_t=0.1$	-
13	518977.03	2233477.32	Геодезический метод; $M_t=0.1$	-
14	518970.47	2233465.24	Геодезический метод; $M_t=0.1$	-
15	518982.05	2233458.95	Геодезический метод; $M_t=0.1$	-
16	518982.57	2233459.89	Геодезический метод; $M_t=0.1$	-
17	519022.63	2233438.64	Геодезический метод; $M_t=0.1$	-
18	519021.64	2233436.70	Геодезический метод; $M_t=0.1$	-
19	519033.26	2233430.79	Геодезический метод; $M_t=0.1$	-
20	519034.06	2233432.36	Геодезический метод; $M_t=0.1$	-
1	519084.83	2233407.55	Геодезический метод; $M_t=0.1$	-

Публичный сервитут Тепловая трасса Схема расположения границ публичного сервитута



Масштаб 1:1000

Используемые условные знаки и обозначения:

- - границы публичного сервитута
- - трасса трубопровода
- - границы кадастрового квартала
- 59:01:1713036 - кадастровый номер квартала
- :10 - границы учтенного земельного участка
- .1 - кадастровый номер земельного участка
- - характерная точка границы

ОПИСАНИЕ МЕСТОПОЛОЖЕНИЯ ГРАНИЦ ПУБЛИЧНОГО СЕРВИТУТА ПО ОБЪЕКТУ Тепловая трасса Пермский край, г. Пермь (наименование объекта)				
Сведения о местоположении границ объекта				
1. Система координат <u>МСК-59 (зона 2)</u>				
2. Сведения о характерных точках границ объекта				
Обозначение характерных точек границ	Координаты, м		Метод определения координат и средняя квадратическая погрешность положения характерной точки (M_t), м	Описание закрепления точки на местности (при наличии)
	X	Y		
1	2	3	4	5
1	518842.28	2234379.37	Геодезический метод; $M_t=0.1$	-
2	518846.70	2234389.33	Геодезический метод; $M_t=0.1$	-
3	518835.58	2234394.27	Геодезический метод; $M_t=0.1$	-
4	518849.81	2234421.53	Геодезический метод; $M_t=0.1$	-
5	518840.28	2234426.61	Геодезический метод; $M_t=0.1$	-
6	518829.34	2234405.09	Геодезический метод; $M_t=0.1$	-
7	518829.02	2234405.25	Геодезический метод; $M_t=0.1$	-
8	518820.54	2234389.02	Геодезический метод; $M_t=0.1$	-
1	518842.28	2234379.37	Геодезический метод; $M_t=0.1$	-

Публичный сервитут Тепловая трасса Схема расположения границ публичного сервитута



Масштаб 1:1000

Используемые условные знаки и обозначения:

- - границы публичного сервитута
- - трасса трубопровода
- - границы кадастрового квартала
- 59:01:1713036 - кадастровый номер квартала
- - границы учтенного земельного участка
- :10 - кадастровый номер земельного участка
- 1 - характерная точка границы

ОПИСАНИЕ МЕСТОПОЛОЖЕНИЯ ГРАНИЦ ПУБЛИЧНОГО СЕРВИТУТА ПО ОБЪЕКТУ Тепловая трасса Пермский край, г. Пермь (наименование объекта)				
Сведения о местоположении границ объекта				
1. Система координат <u>МСК-59 (зона 2)</u>				
2. Сведения о характерных точках границ объекта				
Обозначение характерных точек границ	Координаты, м		Метод определения координат и средняя квадратическая погрешность положения характерной точки (M_t), м	Описание закрепления точки на местности (при наличии)
	X	Y		
1	2	3	4	5
1	518830.29	2234371.77	Геодезический метод; $M_t=0.1$	-
2	518847.22	2234385.22	Геодезический метод; $M_t=0.1$	-
3	518840.44	2234393.76	Геодезический метод; $M_t=0.1$	-
4	518819.33	2234376.98	Геодезический метод; $M_t=0.1$	-
1	518830.29	2234371.77	Геодезический метод; $M_t=0.1$	-

Публичный сервитут Тепловая трасса Схема расположения границ публичного сервитута



Масштаб 1:1000

Используемые условные знаки и обозначения:

- - границы публичного сервитута
- - трасса трубопровода
- - границы кадастрового квартала
- 59:01:1713036 - кадастровый номер квартала
- :10 - границы учтенного земельного участка
- :7 - кадастровый номер земельного участка
- ¹ - характерная точка границы

ОПИСАНИЕ МЕСТОПОЛОЖЕНИЯ ГРАНИЦ ПУБЛИЧНОГО СЕРВИТУТА ПО ОБЪЕКТУ Тепловая трасса Пермский край, г. Пермь (наименование объекта)				
Сведения о местоположении границ объекта				
1. Система координат <u>МСК-59 (зона 2)</u>				
2. Сведения о характерных точках границ объекта				
Обозначение характерных точек границ	Координаты, м		Метод определения координат и средняя квадратическая погрешность положения характерной точки (M_t), м	Описание закрепления точки на местности (при наличии)
	X	Y		
1	2	3	4	5
1	518913.37	2234346.85	Геодезический метод; $M_t=0.1$	-
2	518917.89	2234356.77	Геодезический метод; $M_t=0.1$	-
3	518837.63	2234393.41	Геодезический метод; $M_t=0.1$	-
4	518833.11	2234383.50	Геодезический метод; $M_t=0.1$	-
1	518913.37	2234346.85	Геодезический метод; $M_t=0.1$	-

Публичный сервитут Тепловая трасса Схема расположения границ публичного сервитута



Масштаб 1:1000

Используемые условные знаки и обозначения:

- - границы публичного сервитута
- - трасса трубопровода
- - границы кадастрового квартала
- 59:01:1713036 - кадастровый номер квартала
- - границы учтенного земельного участка
- :10 - кадастровый номер земельного участка
- ¹ - характерная точка границы

ОПИСАНИЕ МЕСТОПОЛОЖЕНИЯ ГРАНИЦ ПУБЛИЧНОГО СЕРВИТУТА ПО ОБЪЕКТУ Тепловая трасса Пермский край, г. Пермь (наименование объекта)				
Сведения о местоположении границ объекта				
1. Система координат <u>МСК-59 (зона 2)</u>				
2. Сведения о характерных точках границ объекта				
Обозначение характерных точек границ	Координаты, м		Метод определения координат и средняя квадратическая погрешность положения характерной точки (M_t), м	Описание закрепления точки на местности (при наличии)
	X	Y		
1	2	3	4	5
1	518616.15	2234089.91	Геодезический метод; $M_t=0.1$	-
2	518621.49	2234101.55	Геодезический метод; $M_t=0.1$	-
3	518611.61	2234106.13	Геодезический метод; $M_t=0.1$	-
4	518610.62	2234103.99	Геодезический метод; $M_t=0.1$	-
5	518609.81	2234104.32	Геодезический метод; $M_t=0.1$	-
6	518605.02	2234094.51	Геодезический метод; $M_t=0.1$	-
1	518616.15	2234089.91	Геодезический метод; $M_t=0.1$	-

Публичный сервитут Тепловая трасса Схема расположения границ публичного сервитута



Масштаб 1:1000

Используемые условные знаки и обозначения:

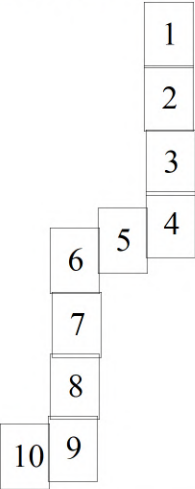
- - границы публичного сервитута
- - трасса трубопровода
- - границы кадастрового квартала
- 59:01:1713036 - кадастровый номер квартала
- :10 - границы учтенного земельного участка
- .1 - кадастровый номер земельного участка
- . - характерная точка границы

ОПИСАНИЕ МЕСТОПОЛОЖЕНИЯ ГРАНИЦ ПУБЛИЧНОГО СЕРВИТУТА ПО ОБЪЕКТУ Тепловая трасса Пермский край, г. Пермь (наименование объекта)				
Сведения о местоположении границ объекта				
1. Система координат <u>МСК-59 (зона 2)</u>				
2. Сведения о характерных точках границ объекта				
Обозначение характерных точек границ	Координаты, м		Метод определения координат и средняя квадратическая погрешность положения характерной точки (M_t), м	Описание закрепления точки на местности (при наличии)
	X	Y		
1	2	3	4	5
1	518845.36	2234412.45	Геодезический метод; $M_t=0.1$	-
2	518866.23	2234458.10	Геодезический метод; $M_t=0.1$	-
3	518851.55	2234473.46	Геодезический метод; $M_t=0.1$	-
4	518847.19	2234475.51	Геодезический метод; $M_t=0.1$	-
5	518845.55	2234472.06	Геодезический метод; $M_t=0.1$	-
6	518846.18	2234471.70	Геодезический метод; $M_t=0.1$	-
7	518843.50	2234466.11	Геодезический метод; $M_t=0.1$	-
8	518853.25	2234455.91	Геодезический метод; $M_t=0.1$	-
9	518846.74	2234441.68	Геодезический метод; $M_t=0.1$	-
10	518847.70	2234441.20	Геодезический метод; $M_t=0.1$	-
11	518835.40	2234417.01	Геодезический метод; $M_t=0.1$	-
1	518845.36	2234412.45	Геодезический метод; $M_t=0.1$	-

Публичный сервитут сооружение теплотрассы
Схема расположения границ публичного сервитута



Схема расположения листов



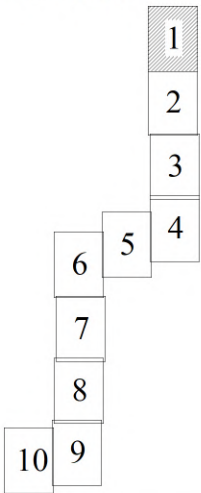
- Используемые условные знаки и обозначения:
- границы публичного сервитута
 - трасса трубопровода
 - границы кадастрового квартала
 - кадастровый номер квартала
 - границы учтенного земельного участка
 - кадастровый номер земельного участка
 - характерная точка границы

Масштаб 1:15000

Публичный сервитут сооружение теплотрассы
Схема расположения границ публичного сервитута



Схема расположения листов



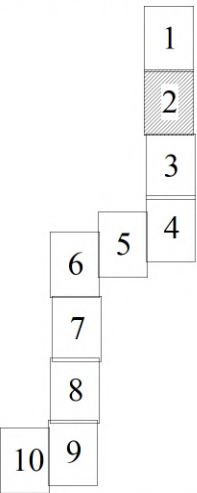
- Используемые условные знаки и обозначения:
- границы публичного сервитута
 - трасса трубопровода
 - границы кадастрового квартала
 - кадастровый номер квартала
 - границы учтенного земельного участка
 - кадастровый номер земельного участка
 - характерная точка границы

Масштаб 1:1500

Публичный сервитут сооружение теплотрассы
Схема расположения границ публичного сервитута



Схема расположения листов



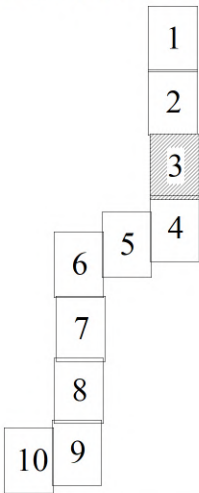
- Используемые условные знаки и обозначения:
- границы публичного сервитута
 - трасса трубопровода
 - границы кадастрового квартала
 - кадастровый номер квартала
 - границы учтенного земельного участка
 - кадастровый номер земельного участка
 - характерная точка границы

Масштаб 1:1500

Публичный сервитут сооружение теплотрассы
Схема расположения границ публичного сервитута



Схема расположения листов







- Используемые условные знаки и обозначения:
- - границы публичного сервитута
 - - трасса трубопровода
 - - границы кадастрового квартала
 - 59:01:3911457 - кадастровый номер квартала
 - :4 - границы учтенного земельного участка
 - .1 - кадастровый номер земельного участка
 - - характерная точка границы

Масштаб 1:1500

Публичный сервитут сооружение теплотрассы
 Схема расположения границ публичного сервитута

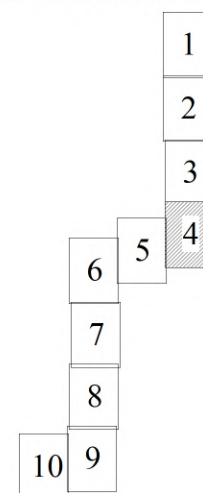


Используемые условные знаки и обозначения:

- | | |
|--|--|
|  | - границы публичного сервитута |
|  | - трасса трубопровода |
|  | - границы кадастрового квартала |
| 59:01:3911457 | - кадастровый номер квартала |
|  | - границы учтенного земельного участка |
| 4 | - кадастровый номер земельного участка |
| • ¹ | - характерная точка границы |

Масштаб 1:1500

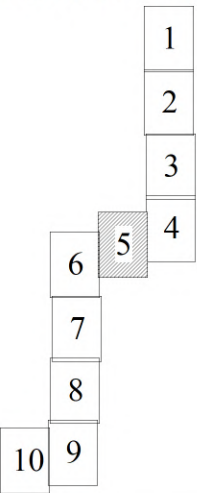
Схема расположения листов



Публичный сервитут сооружение теплотрассы
Схема расположения границ публичного сервитута



Схема расположения листов



- Используемые условные знаки и обозначения:
- границы публичного сервитута
 - трасса трубопровода
 - границы кадастрового квартала
 - 59:01:3911457 — кадастровый номер квартала
 - границы учтенного земельного участка
 - 4 — кадастровый номер земельного участка
 - 1 — характерная точка границы

Масштаб 1:1500

Публичный сервитут сооружение теплотрассы
Схема расположения границ публичного сервитута


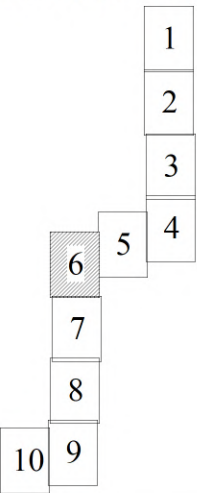


Схема расположения листов



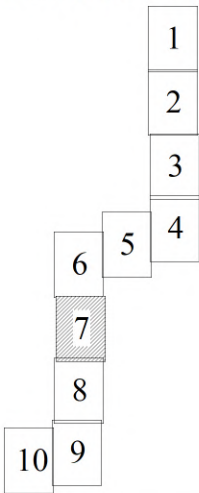
- Используемые условные знаки и обозначения:
- границы публичного сервитута
 - трасса трубопровода
 - границы кадастрового квартала
 - кадастровый номер квартала
 - границы учтенного земельного участка
 - кадастровый номер земельного участка
 - характерная точка границы

Масштаб 1:1500

Публичный сервитут сооружение теплотрассы
Схема расположения границ публичного сервитута



Схема расположения листов



- Используемые условные знаки и обозначения:
- границы публичного сервитута
 - трасса трубопровода
 - границы кадастрового квартала
 - кадастровый номер квартала
 - границы учтенного земельного участка
 - кадастровый номер земельного участка
 - характерная точка границы

Масштаб 1:1500

Публичный сервитут сооружение теплотрассы
Схема расположения границ публичного сервитута

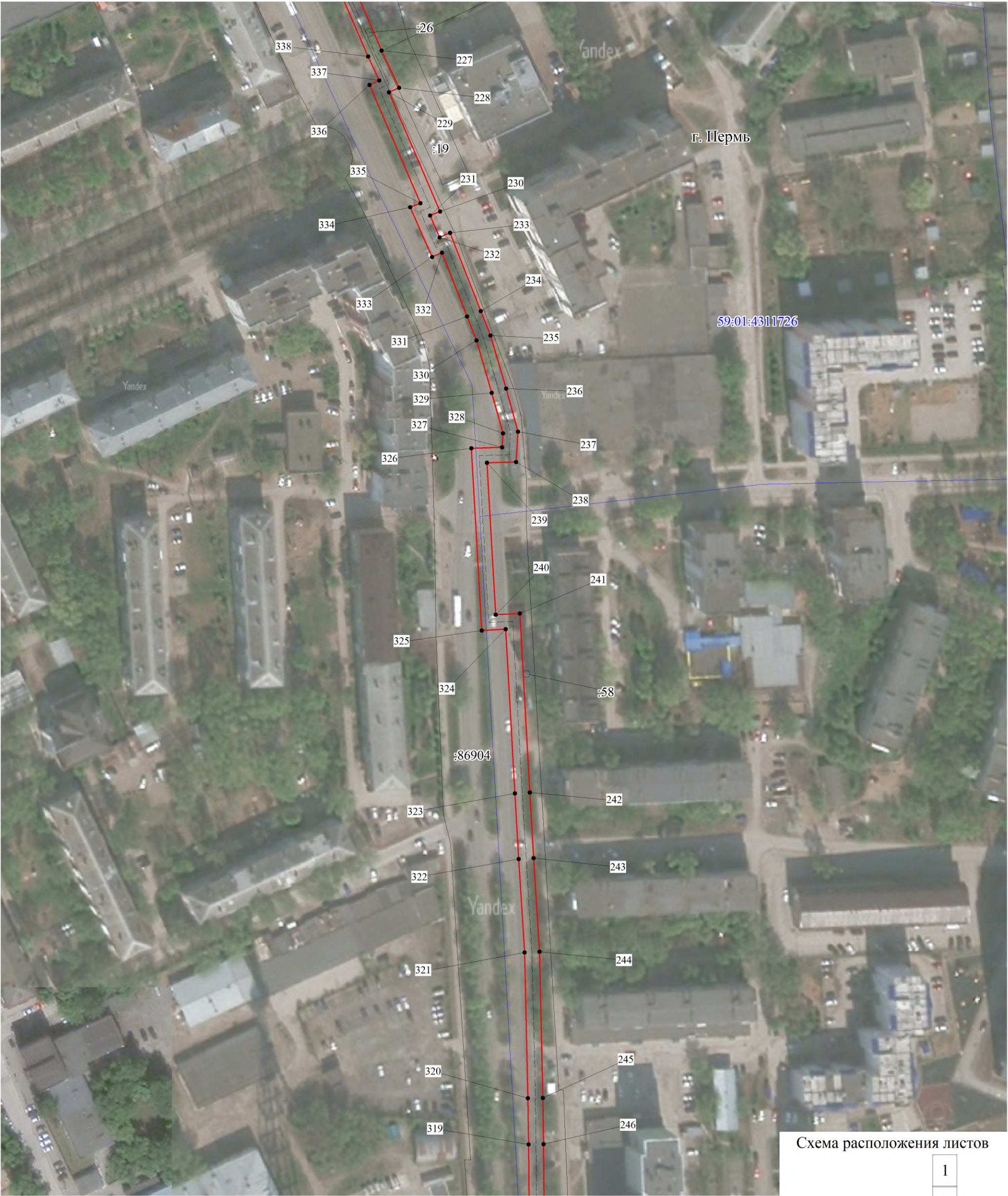
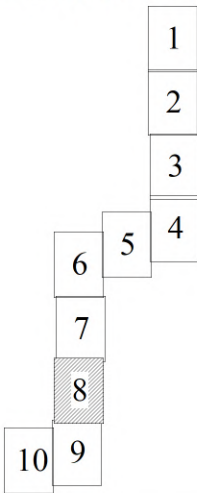


Схема расположения листов



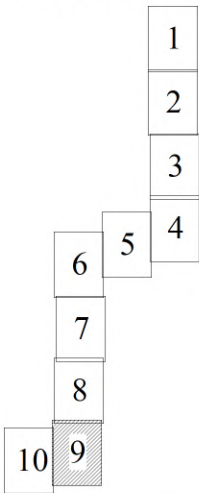
- Используемые условные знаки и обозначения:
- границы публичного сервитута
 - - - - - трасса трубопровода
 - границы кадастрового квартала
 - 59:01:3911457 - кадастровый номер квартала
 - границы учтенного земельного участка
 - 4 - кадастровый номер земельного участка
 - 1 - характерная точка границы

Масштаб 1:1500

Публичный сервитут сооружение теплотрассы
Схема расположения границ публичного сервитута



Схема расположения листов



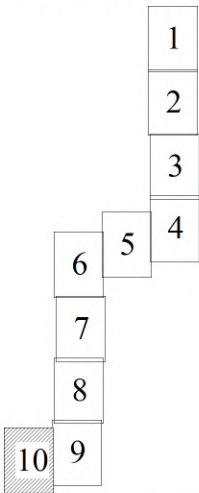
- Используемые условные знаки и обозначения:
- границы публичного сервитута
 - - - - - трасса трубопровода
 - границы кадастрового квартала
 - 59:01:3911457 - кадастровый номер квартала
 - границы учтенного земельного участка
 - 59:01:466 - кадастровый номер земельного участка
 - 1 - характерная точка границы

Масштаб 1:1500

Публичный сервитут сооружение теплотрассы
Схема расположения границ публичного сервитута



Схема расположения листов



- Используемые условные знаки и обозначения:
- границы публичного сервитута
 - трасса трубопровода
 - границы кадастрового квартала
 - 59:01:3911457 — кадастровый номер квартала
 - границы учтенного земельного участка
 - 4 — кадастровый номер земельного участка
 - 1 — характерная точка границы

Масштаб 1:1500

**ОПИСАНИЕ МЕСТОПОЛОЖЕНИЯ ГРАНИЦ ПУБЛИЧНОГО СЕРВИТУТА ПО
ОБЪЕКТУ сооружение теплотрассы
ПЕРМСКИЙ КРАЙ, Г. ПЕРМЬ
(НАИМЕНОВАНИЕ ОБЪЕКТА)**

Сведения о местоположении границ объекта

1. Система координат МСК-59(зона 2)

2. Сведения о характерных точках границ объекта

Обозначение характерных точек границ	Координаты, м		Метод определения координат и средняя квадратическая погрешность положения характерной точки (M_t), м	Описание закрепления точки на местности (при наличии)
	X	Y		
1	2	3	4	5
1	521533.63	2236286.21	Геодезический метод; $M_t=0.1$	-
2	521516.09	2236320.94	Геодезический метод; $M_t=0.1$	-
3	521510.54	2236318.29	Геодезический метод; $M_t=0.1$	-
4	521525.57	2236288.86	Геодезический метод; $M_t=0.1$	-
5	521446.70	2236249.02	Геодезический метод; $M_t=0.1$	-
6	521442.90	2236255.79	Геодезический метод; $M_t=0.1$	-
7	521424.98	2236247.00	Геодезический метод; $M_t=0.1$	-
8	521428.32	2236240.02	Геодезический метод; $M_t=0.1$	-
9	521371.35	2236211.13	Геодезический метод; $M_t=0.1$	-
10	521382.28	2236189.90	Геодезический метод; $M_t=0.1$	-
11	521362.90	2236179.77	Геодезический метод; $M_t=0.1$	-
12	521357.84	2236189.12	Геодезический метод; $M_t=0.1$	-
13	521296.33	2236157.13	Геодезический метод; $M_t=0.1$	-
14	521293.41	2236162.02	Геодезический метод; $M_t=0.1$	-
15	521282.88	2236156.13	Геодезический метод; $M_t=0.1$	-
16	521285.57	2236151.49	Геодезический метод; $M_t=0.1$	-
17	521256.55	2236136.60	Геодезический метод; $M_t=0.1$	-
18	521229.92	2236094.32	Геодезический метод; $M_t=0.1$	-
19	521161.05	2236059.21	Геодезический метод; $M_t=0.1$	-
20	521158.36	2236064.39	Геодезический метод; $M_t=0.1$	-
21	521146.48	2236058.97	Геодезический метод; $M_t=0.1$	-
22	521149.18	2236053.52	Геодезический метод; $M_t=0.1$	-
23	521078.23	2236018.27	Геодезический метод; $M_t=0.1$	-
24	521006.26	2235982.80	Геодезический метод; $M_t=0.1$	-
25	521009.27	2235977.13	Геодезический метод; $M_t=0.1$	-
26	520994.49	2235969.88	Геодезический метод; $M_t=0.1$	-
27	520989.43	2235973.54	Геодезический метод; $M_t=0.1$	-
28	520927.10	2235943.24	Геодезический метод; $M_t=0.1$	-

1	2	3	4	5
29	520887.62	2235986.73	Геодезический метод; Mt=0.1	-
30	520879.09	2235995.62	Геодезический метод; Mt=0.1	-
31	520849.02	2236004.04	Геодезический метод; Mt=0.1	-
32	520839.26	2236012.87	Геодезический метод; Mt=0.1	-
33	520825.91	2236004.54	Геодезический метод; Mt=0.1	-
34	520820.19	2236000.42	Геодезический метод; Mt=0.1	-
35	520812.25	2236009.26	Геодезический метод; Mt=0.1	-
36	520796.32	2236026.02	Геодезический метод; Mt=0.1	-
37	520775.07	2236048.29	Геодезический метод; Mt=0.1	-
38	520746.59	2236078.00	Геодезический метод; Mt=0.1	-
39	520724.77	2236101.17	Геодезический метод; Mt=0.1	-
40	520710.52	2236115.87	Геодезический метод; Mt=0.1	-
41	520687.47	2236139.33	Геодезический метод; Mt=0.1	-
42	520589.99	2236240.69	Геодезический метод; Mt=0.1	-
43	520529.67	2236212.51	Геодезический метод; Mt=0.1	-
44	520501.82	2236200.12	Геодезический метод; Mt=0.1	-
45	520498.04	2236208.02	Геодезический метод; Mt=0.1	-
46	520484.13	2236201.64	Геодезический метод; Mt=0.1	-
47	520487.29	2236193.48	Геодезический метод; Mt=0.1	-
48	520428.02	2236166.01	Геодезический метод; Mt=0.1	-
49	520340.58	2236188.78	Геодезический метод; Mt=0.1	-
50	520342.32	2236196.97	Геодезический метод; Mt=0.1	-
51	520326.65	2236200.73	Геодезический метод; Mt=0.1	-
52	520324.49	2236192.17	Геодезический метод; Mt=0.1	-
53	520245.21	2236212.30	Геодезический метод; Mt=0.1	-
54	520238.69	2236189.81	Геодезический метод; Mt=0.1	-
55	520233.92	2236191.41	Геодезический метод; Mt=0.1	-
56	520233.00	2236185.39	Геодезический метод; Mt=0.1	-
57	520242.72	2236182.12	Геодезический метод; Mt=0.1	-
58	520249.36	2236205.06	Геодезический метод; Mt=0.1	-
59	520328.83	2236184.88	Геодезический метод; Mt=0.1	-
60	520331.01	2236193.52	Геодезический метод; Mt=0.1	-
61	520335.24	2236192.50	Геодезический метод; Mt=0.1	-
62	520333.52	2236184.42	Геодезический метод; Mt=0.1	-
63	520428.59	2236159.66	Геодезический метод; Mt=0.1	-
64	520494.92	2236190.41	Геодезический метод; Mt=0.1	-
65	520491.77	2236198.54	Геодезический метод; Mt=0.1	-
66	520495.18	2236200.10	Геодезический метод; Mt=0.1	-
67	520498.93	2236192.27	Геодезический метод; Mt=0.1	-

1	2	3	4	5
68	520532.16	2236207.05	Геодезический метод; Mt=0.1	-
69	520588.64	2236233.44	Геодезический метод; Mt=0.1	-
70	520683.17	2236135.15	Геодезический метод; Mt=0.1	-
71	520706.22	2236111.69	Геодезический метод; Mt=0.1	-
72	520720.43	2236097.02	Геодезический метод; Mt=0.1	-
73	520742.24	2236073.86	Геодезический метод; Mt=0.1	-
74	520770.73	2236044.13	Геодезический метод; Mt=0.1	-
75	520791.97	2236021.87	Геодезический метод; Mt=0.1	-
76	520807.84	2236005.19	Геодезический метод; Mt=0.1	-
77	520819.33	2235992.40	Геодезический метод; Mt=0.1	-
78	520829.25	2235999.56	Геодезический метод; Mt=0.1	-
79	520838.59	2236005.38	Геодезический метод; Mt=0.1	-
80	520846.05	2235998.65	Геодезический метод; Mt=0.1	-
81	520875.89	2235990.28	Геодезический метод; Mt=0.1	-
82	520883.23	2235982.63	Геодезический метод; Mt=0.1	-
83	520925.68	2235935.88	Геодезический метод; Mt=0.1	-
84	520988.82	2235966.57	Геодезический метод; Mt=0.1	-
85	520993.90	2235962.90	Геодезический метод; Mt=0.1	-
86	521017.48	2235974.48	Геодезический метод; Mt=0.1	-
87	521014.46	2235980.15	Геодезический метод; Mt=0.1	-
88	521080.90	2236012.90	Геодезический метод; Mt=0.1	-
89	521157.22	2236050.81	Геодезический метод; Mt=0.1	-
90	521154.61	2236056.08	Геодезический метод; Mt=0.1	-
91	521155.66	2236056.56	Геодезический метод; Mt=0.1	-
92	521158.46	2236051.16	Геодезический метод; Mt=0.1	-
93	521234.12	2236089.72	Геодезический метод; Mt=0.1	-
94	521260.75	2236132.01	Геодезический метод; Mt=0.1	-
95	521293.94	2236149.04	Геодезический метод; Mt=0.1	-
96	521355.38	2236181.07	Геодезический метод; Mt=0.1	-
97	521360.45	2236171.71	Геодезический метод; Mt=0.1	-
98	521390.34	2236187.35	Геодезический метод; Mt=0.1	-
99	521379.45	2236208.51	Геодезический метод; Mt=0.1	-
100	521436.26	2236237.33	Геодезический метод; Mt=0.1	-
101	521432.95	2236244.23	Геодезический метод; Mt=0.1	-
102	521440.44	2236247.90	Геодезический метод; Mt=0.1	-
103	521444.27	2236241.08	Геодезический метод; Mt=0.1	-
1	521533.63	2236286.21	Геодезический метод; Mt=0.1	-
104	520207.19	2236200.36	Геодезический метод; Mt=0.1	-

1	2	3	4	5
105	520201.41	2236202.16	Геодезический метод; Mt=0.1	-
106	520208.37	2236225.01	Геодезический метод; Mt=0.1	-
107	520179.39	2236236.66	Геодезический метод; Mt=0.1	-
108	520130.88	2236165.43	Геодезический метод; Mt=0.1	-
109	520123.60	2236170.29	Геодезический метод; Mt=0.1	-
110	520114.03	2236157.42	Геодезический метод; Mt=0.1	-
111	520121.65	2236152.58	Геодезический метод; Mt=0.1	-
112	520100.60	2236121.29	Геодезический метод; Mt=0.1	-
113	520066.14	2236073.03	Геодезический метод; Mt=0.1	-
114	520061.49	2236066.48	Геодезический метод; Mt=0.1	-
115	520042.58	2236077.19	Геодезический метод; Mt=0.1	-
116	520025.73	2236049.73	Геодезический метод; Mt=0.1	-
117	520030.60	2236046.22	Геодезический метод; Mt=0.1	-
118	520044.66	2236069.11	Геодезический метод; Mt=0.1	-
119	520063.25	2236058.58	Геодезический метод; Mt=0.1	-
120	520071.03	2236069.55	Геодезический метод; Mt=0.1	-
121	520105.54	2236117.87	Геодезический метод; Mt=0.1	-
122	520130.07	2236154.33	Геодезический метод; Mt=0.1	-
123	520122.70	2236159.02	Геодезический метод; Mt=0.1	-
124	520125.01	2236162.13	Геодезический метод; Mt=0.1	-
125	520132.49	2236157.13	Геодезический метод; Mt=0.1	-
126	520181.63	2236229.29	Геодезический метод; Mt=0.1	-
127	520201.03	2236221.50	Геодезический метод; Mt=0.1	-
128	520193.81	2236198.07	Геодезический метод; Mt=0.1	-
129	520202.97	2236195.29	Геодезический метод; Mt=0.1	-
104	520207.19	2236200.36	Геодезический метод; Mt=0.1	-
130	520022.63	2236035.85	Геодезический метод; Mt=0.1	-
131	520017.79	2236039.39	Геодезический метод; Mt=0.1	-
132	520014.43	2236034.79	Геодезический метод; Mt=0.1	-
133	520005.92	2236021.73	Геодезический метод; Mt=0.1	-
134	519917.68	2236032.88	Геодезический метод; Mt=0.1	-
135	519875.24	2235974.58	Геодезический метод; Mt=0.1	-
136	519851.29	2235942.88	Геодезический метод; Mt=0.1	-
137	519827.17	2235910.21	Геодезический метод; Mt=0.1	-
138	519811.24	2235889.08	Геодезический метод; Mt=0.1	-
139	519782.35	2235849.67	Геодезический метод; Mt=0.1	-
140	519735.75	2235786.65	Геодезический метод; Mt=0.1	-
141	519720.09	2235765.47	Геодезический метод; Mt=0.1	-

1	2	3	4	5
142	519699.11	2235779.88	Геодезический метод; Mt=0.1	-
143	519679.69	2235750.90	Геодезический метод; Mt=0.1	-
144	519684.52	2235747.35	Геодезический метод; Mt=0.1	-
145	519700.71	2235771.50	Геодезический метод; Mt=0.1	-
146	519721.47	2235757.25	Геодезический метод; Mt=0.1	-
147	519740.57	2235783.08	Геодезический метод; Mt=0.1	-
148	519787.18	2235846.12	Геодезический метод; Mt=0.1	-
149	519816.05	2235885.50	Геодезический метод; Mt=0.1	-
150	519831.98	2235906.62	Геодезический метод; Mt=0.1	-
151	519856.10	2235939.29	Геодезический метод; Mt=0.1	-
152	519880.05	2235971.00	Геодезический метод; Mt=0.1	-
153	519920.45	2236026.48	Геодезический метод; Mt=0.1	-
154	520008.89	2236015.31	Геодезический метод; Mt=0.1	-
155	520019.37	2236031.38	Геодезический метод; Mt=0.1	-
130	520022.63	2236035.85	Геодезический метод; Mt=0.1	-
156	519688.23	2235722.40	Геодезический метод; Mt=0.1	-
157	519674.63	2235732.52	Геодезический метод; Mt=0.1	-
158	519679.09	2235739.19	Геодезический метод; Mt=0.1	-
159	519674.28	2235742.80	Геодезический метод; Mt=0.1	-
160	519666.48	2235731.10	Геодезический метод; Mt=0.1	-
161	519679.81	2235721.19	Геодезический метод; Mt=0.1	-
162	519602.36	2235618.40	Геодезический метод; Mt=0.1	-
163	519587.53	2235598.52	Геодезический метод; Mt=0.1	-
164	519572.06	2235577.82	Геодезический метод; Mt=0.1	-
165	519557.07	2235557.69	Геодезический метод; Mt=0.1	-
166	519542.60	2235537.37	Геодезический метод; Mt=0.1	-
167	519532.87	2235524.57	Геодезический метод; Mt=0.1	-
168	519524.58	2235530.34	Геодезический метод; Mt=0.1	-
169	519513.14	2235513.81	Геодезический метод; Mt=0.1	-
170	519526.73	2235504.33	Геодезический метод; Mt=0.1	-
171	519522.78	2235498.49	Геодезический метод; Mt=0.1	-
172	519512.97	2235483.97	Геодезический метод; Mt=0.1	-
173	519498.57	2235462.39	Геодезический метод; Mt=0.1	-
174	519486.03	2235444.47	Геодезический метод; Mt=0.1	-
175	519471.45	2235424.02	Геодезический метод; Mt=0.1	-
176	519456.75	2235403.23	Геодезический метод; Mt=0.1	-
177	519438.40	2235377.19	Геодезический метод; Mt=0.1	-
178	519427.59	2235361.86	Геодезический метод; Mt=0.1	-

1	2	3	4	5
179	519417.97	2235347.98	Геодезический метод; Mt=0.1	-
180	519408.00	2235333.31	Геодезический метод; Mt=0.1	-
181	519399.03	2235320.86	Геодезический метод; Mt=0.1	-
182	519383.95	2235299.83	Геодезический метод; Mt=0.1	-
183	519373.09	2235284.04	Геодезический метод; Mt=0.1	-
184	519362.62	2235269.29	Геодезический метод; Mt=0.1	-
185	519351.82	2235253.85	Геодезический метод; Mt=0.1	-
186	519342.38	2235240.46	Геодезический метод; Mt=0.1	-
187	519331.81	2235225.37	Геодезический метод; Mt=0.1	-
188	519321.72	2235211.23	Геодезический метод; Mt=0.1	-
189	519315.83	2235203.00	Геодезический метод; Mt=0.1	-
190	519307.92	2235192.22	Геодезический метод; Mt=0.1	-
191	519286.49	2235207.75	Геодезический метод; Mt=0.1	-
192	519275.98	2235215.30	Геодезический метод; Mt=0.1	-
193	519267.35	2235221.64	Геодезический метод; Mt=0.1	-
194	519256.32	2235229.42	Геодезический метод; Mt=0.1	-
195	519245.93	2235215.08	Геодезический метод; Mt=0.1	-
196	519236.79	2235202.96	Геодезический метод; Mt=0.1	-
197	519226.30	2235189.26	Геодезический метод; Mt=0.1	-
198	519246.53	2235180.25	Геодезический метод; Mt=0.1	-
199	519258.56	2235170.17	Геодезический метод; Mt=0.1	-
200	519245.62	2235152.22	Геодезический метод; Mt=0.1	-
201	519223.61	2235134.85	Геодезический метод; Mt=0.1	-
202	519202.45	2235118.10	Геодезический метод; Mt=0.1	-
203	519169.86	2235092.53	Геодезический метод; Mt=0.1	-
204	519130.07	2235061.30	Геодезический метод; Mt=0.1	-
205	519110.12	2235046.17	Геодезический метод; Mt=0.1	-
206	519083.60	2235025.38	Геодезический метод; Mt=0.1	-
207	519061.72	2235008.49	Геодезический метод; Mt=0.1	-
208	519045.49	2234996.28	Геодезический метод; Mt=0.1	-
209	519006.28	2234966.02	Геодезический метод; Mt=0.1	-
210	518989.55	2234952.75	Геодезический метод; Mt=0.1	-
211	518961.64	2234930.06	Геодезический метод; Mt=0.1	-
212	518965.72	2234923.95	Геодезический метод; Mt=0.1	-
213	518906.78	2234879.99	Геодезический метод; Mt=0.1	-
214	518869.07	2234930.35	Геодезический метод; Mt=0.1	-
215	518836.44	2234905.91	Геодезический метод; Mt=0.1	-
216	518839.60	2234901.52	Геодезический метод; Mt=0.1	-
217	518803.55	2234877.40	Геодезический метод; Mt=0.1	-

1	2	3	4	5
218	518747.69	2234876.96	Геодезический метод; Mt=0.1	-
219	518734.18	2234876.65	Геодезический метод; Mt=0.1	-
220	518716.12	2234876.85	Геодезический метод; Mt=0.1	-
221	518713.91	2234887.17	Геодезический метод; Mt=0.1	-
222	518701.39	2234888.46	Геодезический метод; Mt=0.1	-
223	518679.39	2234891.55	Геодезический метод; Mt=0.1	-
224	518671.08	2234892.54	Геодезический метод; Mt=0.1	-
225	518628.00	2234897.38	Геодезический метод; Mt=0.1	-
226	518612.45	2234867.68	Геодезический метод; Mt=0.1	-
227	518587.54	2234878.52	Геодезический метод; Mt=0.1	-
228	518572.55	2234885.54	Геодезический метод; Mt=0.1	-
229	518570.69	2234881.46	Геодезический метод; Mt=0.1	-
230	518522.85	2234902.05	Геодезический метод; Mt=0.1	-
231	518521.23	2234897.97	Геодезический метод; Mt=0.1	-
232	518512.39	2234901.84	Геодезический метод; Mt=0.1	-
233	518514.22	2234906.04	Геодезический метод; Mt=0.1	-
234	518482.77	2234918.44	Геодезический метод; Mt=0.1	-
235	518472.93	2234922.36	Геодезический метод; Mt=0.1	-
236	518451.58	2234928.58	Геодезический метод; Mt=0.1	-
237	518434.23	2234933.39	Геодезический метод; Mt=0.1	-
238	518422.11	2234932.62	Геодезический метод; Mt=0.1	-
239	518421.77	2234920.91	Геодезический метод; Mt=0.1	-
240	518360.68	2234924.44	Геодезический метод; Mt=0.1	-
241	518361.22	2234934.10	Геодезический метод; Mt=0.1	-
242	518289.22	2234938.10	Геодезический метод; Mt=0.1	-
243	518262.87	2234939.69	Геодезический метод; Mt=0.1	-
244	518225.20	2234942.00	Геодезический метод; Mt=0.1	-
245	518166.40	2234943.39	Геодезический метод; Mt=0.1	-
246	518147.78	2234943.63	Геодезический метод; Mt=0.1	-
247	518123.40	2234943.86	Геодезический метод; Mt=0.1	-
248	518088.58	2234944.95	Геодезический метод; Mt=0.1	-
249	518061.66	2234946.70	Геодезический метод; Mt=0.1	-
250	518032.65	2234948.44	Геодезический метод; Mt=0.1	-
251	518007.08	2234950.12	Геодезический метод; Mt=0.1	-
252	517985.11	2234951.38	Геодезический метод; Mt=0.1	-
253	517957.84	2234953.00	Геодезический метод; Mt=0.1	-
254	517908.39	2234958.45	Геодезический метод; Mt=0.1	-
255	517889.42	2234960.48	Геодезический метод; Mt=0.1	-
256	517854.43	2234963.87	Геодезический метод; Mt=0.1	-

1	2	3	4	5
257	517799.10	2234969.48	Геодезический метод; Mt=0.1	-
258	517778.70	2234979.76	Геодезический метод; Mt=0.1	-
259	517763.92	2234987.25	Геодезический метод; Mt=0.1	-
260	517743.27	2234980.61	Геодезический метод; Mt=0.1	-
261	517721.51	2234973.06	Геодезический метод; Mt=0.1	-
262	517701.26	2234979.06	Геодезический метод; Mt=0.1	-
263	517685.42	2234983.62	Геодезический метод; Mt=0.1	-
264	517679.99	2234977.98	Геодезический метод; Mt=0.1	-
265	517665.26	2234961.44	Геодезический метод; Mt=0.1	-
266	517658.52	2234947.68	Геодезический метод; Mt=0.1	-
267	517668.01	2234943.71	Геодезический метод; Mt=0.1	-
268	517663.00	2234932.25	Геодезический метод; Mt=0.1	-
269	517658.69	2234923.19	Геодезический метод; Mt=0.1	-
270	517645.57	2234895.71	Геодезический метод; Mt=0.1	-
271	517634.09	2234871.15	Геодезический метод; Mt=0.1	-
272	517623.68	2234848.94	Геодезический метод; Mt=0.1	-
273	517610.06	2234820.65	Геодезический метод; Mt=0.1	-
274	517598.64	2234796.50	Геодезический метод; Mt=0.1	-
275	517585.39	2234768.69	Геодезический метод; Mt=0.1	-
276	517568.70	2234733.87	Геодезический метод; Mt=0.1	-
277	517550.84	2234696.54	Геодезический метод; Mt=0.1	-
278	517537.87	2234668.40	Геодезический метод; Mt=0.1	-
279	517515.44	2234622.35	Геодезический метод; Mt=0.1	-
280	517498.06	2234585.46	Геодезический метод; Mt=0.1	-
281	517488.87	2234589.81	Геодезический метод; Mt=0.1	-
282	517485.67	2234582.27	Геодезический метод; Mt=0.1	-
283	517491.19	2234579.92	Геодезический метод; Mt=0.1	-
284	517491.95	2234581.71	Геодезический метод; Mt=0.1	-
285	517500.93	2234577.47	Геодезический метод; Mt=0.1	-
286	517520.85	2234619.75	Геодезический метод; Mt=0.1	-
287	517543.29	2234665.83	Геодезический метод; Mt=0.1	-
288	517556.27	2234693.98	Геодезический метод; Mt=0.1	-
289	517574.11	2234731.27	Геодезический метод; Mt=0.1	-
290	517590.80	2234766.10	Геодезический метод; Mt=0.1	-
291	517604.06	2234793.93	Геодезический метод; Mt=0.1	-
292	517615.48	2234818.06	Геодезический метод; Mt=0.1	-
293	517629.10	2234846.37	Геодезический метод; Mt=0.1	-
294	517639.52	2234868.60	Геодезический метод; Mt=0.1	-
295	517650.99	2234893.15	Геодезический метод; Mt=0.1	-

1	2	3	4	5
296	517664.11	2234920.61	Геодезический метод; Mt=0.1	-
297	517668.46	2234929.76	Геодезический метод; Mt=0.1	-
298	517675.96	2234946.90	Геодезический метод; Mt=0.1	-
299	517666.71	2234950.76	Геодезический метод; Mt=0.1	-
300	517670.28	2234958.06	Геодезический метод; Mt=0.1	-
301	517684.39	2234973.90	Геодезический метод; Mt=0.1	-
302	517687.24	2234976.85	Геодезический метод; Mt=0.1	-
303	517699.58	2234973.30	Геодезический метод; Mt=0.1	-
304	517721.65	2234966.77	Геодезический метод; Mt=0.1	-
305	517745.17	2234974.92	Геодезический метод; Mt=0.1	-
306	517763.41	2234980.78	Геодезический метод; Mt=0.1	-
307	517776.00	2234974.40	Геодезический метод; Mt=0.1	-
308	517797.40	2234963.63	Геодезический метод; Mt=0.1	-
309	517853.83	2234957.90	Геодезический метод; Mt=0.1	-
310	517888.81	2234954.52	Геодезический метод; Mt=0.1	-
311	517907.75	2234952.48	Геодезический метод; Mt=0.1	-
312	517957.34	2234947.02	Геодезический метод; Mt=0.1	-
313	517984.76	2234945.40	Геодезический метод; Mt=0.1	-
314	518006.71	2234944.14	Геодезический метод; Mt=0.1	-
315	518032.27	2234942.45	Геодезический метод; Mt=0.1	-
316	518061.29	2234940.71	Геодезический метод; Mt=0.1	-
317	518088.29	2234938.96	Геодезический метод; Mt=0.1	-
318	518123.28	2234937.87	Геодезический метод; Mt=0.1	-
319	518147.71	2234937.63	Геодезический метод; Mt=0.1	-
320	518166.29	2234937.39	Геодезический метод; Mt=0.1	-
321	518224.95	2234936.01	Геодезический метод; Mt=0.1	-
322	518262.50	2234933.69	Геодезический метод; Mt=0.1	-
323	518288.87	2234932.12	Геодезический метод; Mt=0.1	-
324	518354.89	2234928.44	Геодезический метод; Mt=0.1	-
325	518354.36	2234918.80	Геодезический метод; Mt=0.1	-
326	518427.58	2234914.56	Геодезический метод; Mt=0.1	-
327	518427.95	2234926.98	Геодезический метод; Mt=0.1	-
328	518433.60	2234927.33	Геодезический метод; Mt=0.1	-
329	518449.94	2234922.80	Геодезический метод; Mt=0.1	-
330	518470.98	2234916.68	Геодезический метод; Mt=0.1	-
331	518480.56	2234912.87	Геодезический метод; Mt=0.1	-
332	518506.24	2234902.74	Геодезический метод; Mt=0.1	-
333	518504.51	2234898.75	Геодезический метод; Mt=0.1	-
334	518524.51	2234889.98	Геодезический метод; Mt=0.1	-

1	2	3	4	5
335	518526.15	2234894.10	Геодезический метод; Mt=0.1	-
336	518573.71	2234873.63	Геодезический метод; Mt=0.1	-
337	518575.49	2234877.54	Геодезический метод; Mt=0.1	-
338	518585.08	2234873.05	Геодезический метод; Mt=0.1	-
339	518615.18	2234859.95	Геодезический метод; Mt=0.1	-
340	518631.42	2234890.96	Геодезический метод; Mt=0.1	-
341	518670.39	2234886.58	Геодезический метод; Mt=0.1	-
342	518678.62	2234885.60	Геодезический метод; Mt=0.1	-
343	518700.67	2234882.50	Геодезический метод; Mt=0.1	-
344	518708.95	2234881.65	Геодезический метод; Mt=0.1	-
345	518711.25	2234870.90	Геодезический метод; Mt=0.1	-
346	518734.22	2234870.65	Геодезический метод; Mt=0.1	-
347	518747.78	2234870.96	Геодезический метод; Mt=0.1	-
348	518805.39	2234871.41	Геодезический метод; Mt=0.1	-
349	518848.11	2234899.99	Геодезический метод; Mt=0.1	-
350	518844.75	2234904.64	Геодезический метод; Mt=0.1	-
351	518867.86	2234921.94	Геодезический метод; Mt=0.1	-
352	518905.57	2234871.60	Геодезический метод; Mt=0.1	-
353	518973.87	2234922.54	Геодезический метод; Mt=0.1	-
354	518969.66	2234928.85	Геодезический метод; Mt=0.1	-
355	518993.30	2234948.08	Геодезический метод; Mt=0.1	-
356	519009.98	2234961.30	Геодезический метод; Mt=0.1	-
357	519049.13	2234991.50	Геодезический метод; Mt=0.1	-
358	519065.36	2235003.71	Геодезический метод; Mt=0.1	-
359	519087.29	2235020.65	Геодезический метод; Mt=0.1	-
360	519113.78	2235041.42	Геодезический метод; Mt=0.1	-
361	519133.73	2235056.55	Геодезический метод; Mt=0.1	-
362	519173.56	2235087.81	Геодезический метод; Mt=0.1	-
363	519206.16	2235113.39	Геодезический метод; Mt=0.1	-
364	519227.33	2235130.15	Геодезический метод; Mt=0.1	-
365	519250.00	2235148.03	Геодезический метод; Mt=0.1	-
366	519266.69	2235171.19	Геодезический метод; Mt=0.1	-
367	519249.74	2235185.38	Геодезический метод; Mt=0.1	-
368	519235.68	2235191.65	Геодезический метод; Mt=0.1	-
369	519241.57	2235199.33	Геодезический метод; Mt=0.1	-
370	519250.76	2235211.52	Геодезический метод; Mt=0.1	-
371	519257.70	2235221.10	Геодезический метод; Mt=0.1	-
372	519263.85	2235216.77	Геодезический метод; Mt=0.1	-
373	519272.46	2235210.44	Геодезический метод; Mt=0.1	-

1	2	3	4	5
374	519282.97	2235202.88	Геодезический метод; Mt=0.1	-
375	519309.23	2235183.86	Геодезический метод; Mt=0.1	-
376	519320.69	2235199.48	Геодезический метод; Mt=0.1	-
377	519326.60	2235207.75	Геодезический метод; Mt=0.1	-
378	519336.71	2235221.90	Геодезический метод; Mt=0.1	-
379	519347.29	2235237.01	Геодезический метод; Mt=0.1	-
380	519356.73	2235250.40	Геодезический метод; Mt=0.1	-
381	519367.52	2235265.84	Геодезический метод; Mt=0.1	-
382	519378.00	2235280.60	Геодезический метод; Mt=0.1	-
383	519388.85	2235296.38	Геодезический метод; Mt=0.1	-
384	519403.90	2235317.35	Геодезический метод; Mt=0.1	-
385	519412.92	2235329.87	Геодезический метод; Mt=0.1	-
386	519422.91	2235344.58	Геодезический метод; Mt=0.1	-
387	519432.51	2235358.42	Геодезический метод; Mt=0.1	-
388	519443.31	2235373.73	Геодезический метод; Mt=0.1	-
389	519461.65	2235399.77	Геодезический метод; Mt=0.1	-
390	519476.34	2235420.55	Геодезический метод; Mt=0.1	-
391	519490.93	2235441.01	Геодезический метод; Mt=0.1	-
392	519503.53	2235459.00	Геодезический метод; Mt=0.1	-
393	519517.95	2235480.62	Геодезический метод; Mt=0.1	-
394	519527.76	2235495.13	Геодезический метод; Mt=0.1	-
395	519535.01	2235505.87	Геодезический метод; Mt=0.1	-
396	519521.47	2235515.31	Геодезический метод; Mt=0.1	-
397	519526.09	2235521.98	Геодезический метод; Mt=0.1	-
398	519534.17	2235516.35	Геодезический метод; Mt=0.1	-
399	519547.44	2235533.82	Геодезический метод; Mt=0.1	-
400	519561.92	2235554.17	Геодезический метод; Mt=0.1	-
401	519576.87	2235574.23	Геодезический метод; Mt=0.1	-
402	519592.33	2235594.93	Геодезический метод; Mt=0.1	-
403	519607.16	2235614.79	Геодезический метод; Mt=0.1	-
156	519688.23	2235722.40	Геодезический метод; Mt=0.1	-

Публичный сервитут Тепловая трасса Схема расположения границ публичного сервитута



Масштаб 1:1000

Используемые условные знаки и обозначения:

- - границы публичного сервитута
- - трасса трубопровода
- - границы кадастрового квартала
- 59:01:4311726 - кадастровый номер квартала
- - границы учтенного земельного участка
- 10 - кадастровый номер земельного участка
- ¹ - характерная точка границы

**ОПИСАНИЕ МЕСТОПОЛОЖЕНИЯ ГРАНИЦ ПУБЛИЧНОГО СЕРВИТУТА ПО
ОБЪЕКТУ Тепловая трасса
ПЕРМСКИЙ КРАЙ, Г. ПЕРМЬ
(НАИМЕНОВАНИЕ ОБЪЕКТА)**

Сведения о местоположении границ объекта

1. Система координат МСК-59(зона 2)

2. Сведения о характерных точках границ объекта

Обозначение характерных точек границ	Координаты, м		Метод определения координат и средняя квадратическая погрешность положения характерной точки (M_t), м	Описание закрепления точки на местности (при наличии)
	X	Y		
1	2	3	4	5
1	518614.54	2235041.99	Геодезический метод; $M_t=0.1$	-
2	518601.81	2235062.13	Геодезический метод; $M_t=0.1$	-
3	518589.12	2235054.47	Геодезический метод; $M_t=0.1$	-
4	518582.16	2235055.28	Геодезический метод; $M_t=0.1$	-
5	518580.63	2235042.10	Геодезический метод; $M_t=0.1$	-
6	518593.53	2235040.60	Геодезический метод; $M_t=0.1$	-
7	518594.14	2235045.82	Геодезический метод; $M_t=0.1$	-
8	518598.59	2235048.51	Геодезический метод; $M_t=0.1$	-
9	518606.48	2235036.02	Геодезический метод; $M_t=0.1$	-
1	518614.54	2235041.99	Геодезический метод; $M_t=0.1$	-

Публичный сервитут Тепловая трасса Схема расположения границ публичного сервитута



Масштаб 1:1000

Используемые условные знаки и обозначения:

- - границы публичного сервитута
- - - - - - трасса трубопровода
- - границы кадастрового квартала
- 59:01:4311726 - кадастровый номер квартала
- :30 - границы учтенного земельного участка
- :30 - кадастровый номер земельного участка
- 1 - характерная точка границы

ОПИСАНИЕ МЕСТОПОЛОЖЕНИЯ ГРАНИЦ ПУБЛИЧНОГО СЕРВИТУТА ПО ОБЪЕКТУ Тепловая трасса ПЕРМСКИЙ КРАЙ, Г. ПЕРМЬ (НАИМЕНОВАНИЕ ОБЪЕКТА)				
Сведения о местоположении границ объекта				
1. Система координат <u>МСК-59(зона 2)</u>				
2. Сведения о характерных точках границ объекта				
Обозначение характерных точек границ	Координаты, м		Метод определения координат и средняя квадратическая погрешность положения характерной точки (M_t), м	Описание закрепления точки на местности (при наличии)
	X	Y		
1	2	3	4	5
1	518650.48	2235014.33	Геодезический метод; $M_t=0.1$	-
2	518636.29	2235034.28	Геодезический метод; $M_t=0.1$	-
3	518624.67	2235026.03	Геодезический метод; $M_t=0.1$	-
4	518621.21	2235030.95	Геодезический метод; $M_t=0.1$	-
5	518613.17	2235025.00	Геодезический метод; $M_t=0.1$	-
6	518622.26	2235012.05	Геодезический метод; $M_t=0.1$	-
7	518633.93	2235020.34	Геодезический метод; $M_t=0.1$	-
8	518642.46	2235008.35	Геодезический метод; $M_t=0.1$	-
1	518650.48	2235014.33	Геодезический метод; $M_t=0.1$	-

Публичный сервитут Тепловая трасса Схема расположения границ публичного сервитута



Масштаб 1:1000

Используемые условные знаки и обозначения:

- - границы публичного сервитута
- - трасса трубопровода
- - границы кадастрового квартала
- 59:01:4311726 - кадастровый номер квартала
- - границы учтенного земельного участка
- :9 - кадастровый номер земельного участка
- 1 - характерная точка границы

**ОПИСАНИЕ МЕСТОПОЛОЖЕНИЯ ГРАНИЦ ПУБЛИЧНОГО СЕРВИТУТА ПО
ОБЪЕКТУ Тепловая трасса
ПЕРМСКИЙ КРАЙ, Г. ПЕРМЬ
(НАИМЕНОВАНИЕ ОБЪЕКТА)**

Сведения о местоположении границ объекта

1. Система координат МСК-59(зона 2)

2. Сведения о характерных точках границ объекта

Обозначение характерных точек границ	Координаты, м		Метод определения координат и средняя квадратическая погрешность положения характерной точки (M_t), м	Описание закрепления точки на местности (при наличии)
	X	Y		
1	2	3	4	5
1	518762.37	2234942.76	Геодезический метод; $M_t=0.1$	-
2	518754.71	2234952.51	Геодезический метод; $M_t=0.1$	-
3	518753.61	2234951.64	Геодезический метод; $M_t=0.1$	-
4	518746.77	2234960.46	Геодезический метод; $M_t=0.1$	-
5	518738.73	2234954.51	Геодезический метод; $M_t=0.1$	-
6	518745.74	2234945.46	Геодезический метод; $M_t=0.1$	-
7	518744.96	2234944.85	Геодезический метод; $M_t=0.1$	-
8	518752.62	2234935.10	Геодезический метод; $M_t=0.1$	-
1	518762.37	2234942.76	Геодезический метод; $M_t=0.1$	-

Публичный сервитут Тепловая трасса Схема расположения границ публичного сервитута



Масштаб 1:1000

Используемые условные знаки и обозначения:

- - границы публичного сервитута
- - трасса трубопровода
- - границы кадастрового квартала
- 59:01:4311726 - кадастровый номер квартала
- :27 - границы учтенного земельного участка
- :27 - кадастровый номер земельного участка
- ¹ - характерная точка границы

**ОПИСАНИЕ МЕСТОПОЛОЖЕНИЯ ГРАНИЦ ПУБЛИЧНОГО СЕРВИТУТА ПО
ОБЪЕКТУ Тепловая трасса
ПЕРМСКИЙ КРАЙ, Г. ПЕРМЬ
(НАИМЕНОВАНИЕ ОБЪЕКТА)**

Сведения о местоположении границ объекта

1. Система координат МСК-59(зона 2)

2. Сведения о характерных точках границ объекта

Обозначение характерных точек границ	Координаты, м		Метод определения координат и средняя квадратическая погрешность положения характерной точки (M_t), м	Описание закрепления точки на местности (при наличии)
	X	Y		
1	2	3	4	5
1	518677.12	2234991.63	Геодезический метод; $M_t=0.1$	-
2	518669.31	2235002.02	Геодезический метод; $M_t=0.1$	-
3	518668.35	2235001.30	Геодезический метод; $M_t=0.1$	-
4	518663.41	2235007.87	Геодезический метод; $M_t=0.1$	-
5	518655.39	2235001.91	Геодезический метод; $M_t=0.1$	-
6	518660.36	2234995.29	Геодезический метод; $M_t=0.1$	-
7	518659.40	2234994.57	Геодезический метод; $M_t=0.1$	-
8	518667.21	2234984.18	Геодезический метод; $M_t=0.1$	-
1	518677.12	2234991.63	Геодезический метод; $M_t=0.1$	-

Публичный сервитут Тепловая трасса Схема расположения границ публичного сервитута



Масштаб 1:1000

Используемые условные знаки и обозначения:

- - границы публичного сервитута
- - трасса трубопровода
- - границы кадастрового квартала
- 59:01:4311726 - кадастровый номер квартала
- :32 - границы учтенного земельного участка
- :32 - кадастровый номер земельного участка
- ¹ - характерная точка границы

**ОПИСАНИЕ МЕСТОПОЛОЖЕНИЯ ГРАНИЦ ПУБЛИЧНОГО СЕРВИТУТА ПО
ОБЪЕКТУ Тепловая трасса
ПЕРМСКИЙ КРАЙ, Г. ПЕРМЬ
(НАИМЕНОВАНИЕ ОБЪЕКТА)**

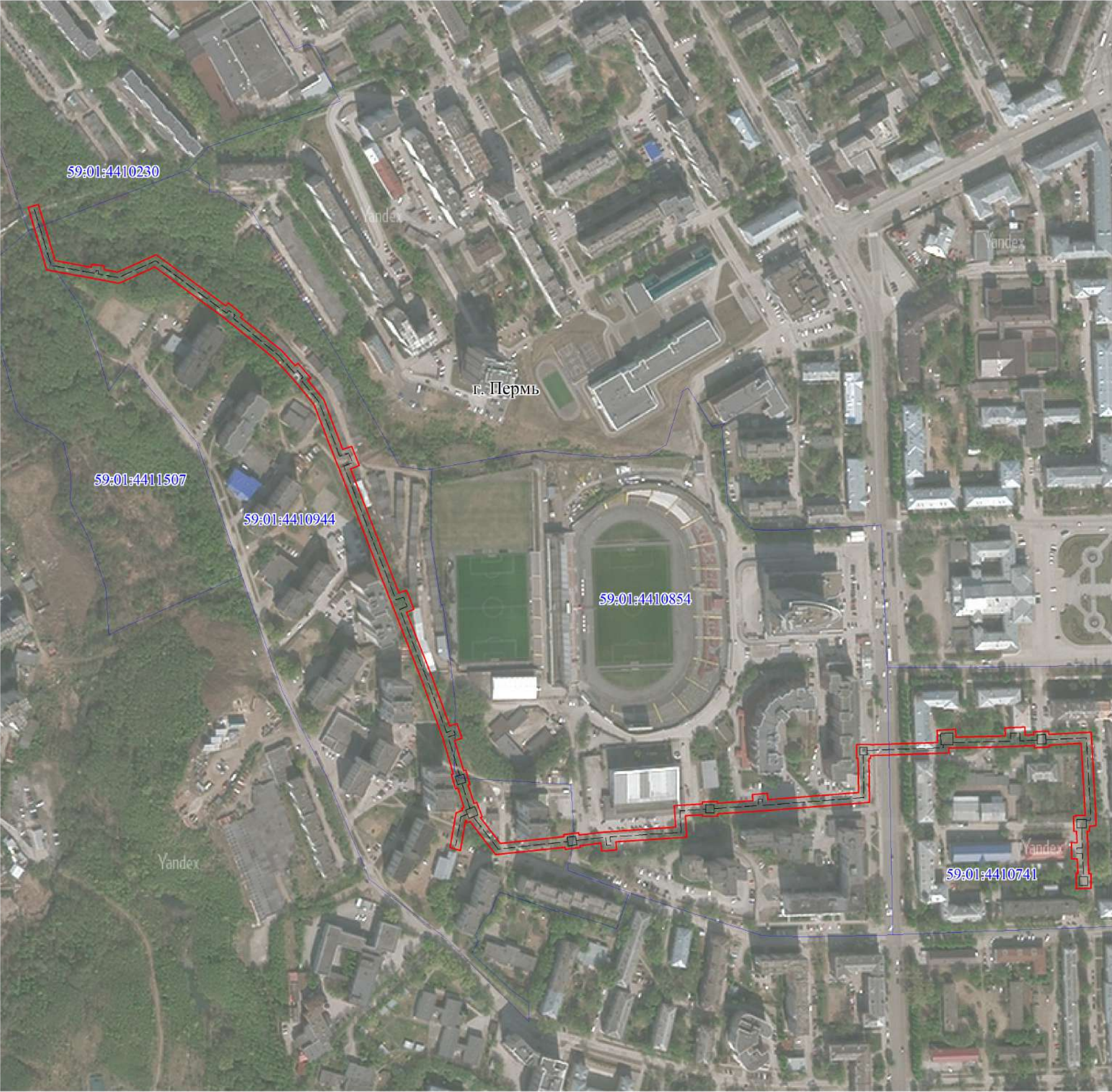
Сведения о местоположении границ объекта

1. Система координат МСК-59(зона 2)

2. Сведения о характерных точках границ объекта

Обозначение характерных точек границ	Координаты, м		Метод определения координат и средняя квадратическая погрешность положения характерной точки (M_t), м	Описание закрепления точки на местности (при наличии)
	X	Y		
1	2	3	4	5
1	518839.88	2234902.79	Геодезический метод; $M_t=0.1$	-
2	518833.74	2234909.94	Геодезический метод; $M_t=0.1$	-
3	518823.52	2234902.29	Геодезический метод; $M_t=0.1$	-
4	518830.21	2234894.50	Геодезический метод; $M_t=0.1$	-
1	518839.88	2234902.79	Геодезический метод; $M_t=0.1$	-

Публичный сервитут Теплотрасса
Схема расположения границ публичного сервитута



Масштаб 1:4000

Схема расположения листов

- Используемые условные знаки и обозначения:
- границы публичного сервитута
 - трасса трубопровода
 - границы кадастрового квартала
 - 59:01:4410944 - кадастровый номер квартала
 - границы учтенного земельного участка
 - 2 - кадастровый номер земельного участка
 - 1 - характерная точка границы

1
2
3

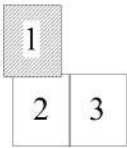
Публичный сервитут Теплотрасса
Схема расположения границ публичного сервитута



Масштаб 1:1500

Схема расположения листов

- Используемые условные знаки и обозначения:
- границы публичного сервитута
 - трасса трубопровода
 - границы кадастрового квартала
 - кадастровый номер квартала
 - границы учтенного земельного участка
 - кадастровый номер земельного участка
 - характерная точка границы



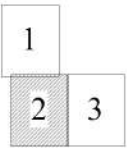
Публичный сервитут Теплотрасса
Схема расположения границ публичного сервитута



Масштаб 1:1500

Схема расположения листов

- Используемые условные знаки и обозначения:
- границы публичного сервитута
 - трасса трубопровода
 - границы кадастрового квартала
 - 59:01:4410944 - кадастровый номер квартала
 - границы учтенного земельного участка
 - 2 - кадастровый номер земельного участка
 - 1 - характерная точка границы



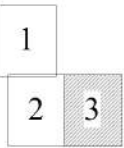
Публичный сервитут Теплотрасса
Схема расположения границ публичного сервитута



Масштаб 1:1500

Схема расположения листов

- Используемые условные знаки и обозначения:
- границы публичного сервитута
 - трасса трубопровода
 - границы кадастрового квартала
 - кадастровый номер квартала
 - границы учтенного земельного участка
 - кадастровый номер земельного участка
 - характерная точка границы



**ОПИСАНИЕ МЕСТОПОЛОЖЕНИЯ ГРАНИЦ ПУБЛИЧНОГО СЕРВИТУТА ПО
ОБЪЕКТУ Теплотрасса
ПЕРМСКИЙ КРАЙ, Г. ПЕРМЬ
(НАИМЕНОВАНИЕ ОБЪЕКТА)**

Сведения о местоположении границ объекта

1. Система координат МСК-59(зона 2)

2. Сведения о характерных точках границ объекта

Обозначение характерных точек границ	Координаты, м		Метод определения координат и средняя квадратическая погрешность положения характерной точки (M_t), м	Описание закрепления точки на местности (при наличии)
	X	Y		
1	2	3	4	5
1	515993.30	2231461.25	Геодезический метод; $M_t=0.1$	-
2	515996.11	2231470.85	Геодезический метод; $M_t=0.1$	-
3	515943.41	2231486.27	Геодезический метод; $M_t=0.1$	-
4	515937.05	2231519.97	Геодезический метод; $M_t=0.1$	-
5	515939.60	2231520.48	Геодезический метод; $M_t=0.1$	-
6	515938.21	2231532.27	Геодезический метод; $M_t=0.1$	-
7	515934.90	2231531.86	Геодезический метод; $M_t=0.1$	-
8	515932.50	2231544.64	Геодезический метод; $M_t=0.1$	-
9	515948.66	2231580.77	Геодезический метод; $M_t=0.1$	-
10	515900.57	2231645.60	Геодезический метод; $M_t=0.1$	-
11	515903.28	2231647.94	Геодезический метод; $M_t=0.1$	-
12	515892.44	2231661.17	Геодезический метод; $M_t=0.1$	-
13	515889.79	2231659.17	Геодезический метод; $M_t=0.1$	-
14	515858.28	2231697.69	Геодезический метод; $M_t=0.1$	-
15	515844.40	2231710.06	Геодезический метод; $M_t=0.1$	-
16	515846.70	2231712.86	Геодезический метод; $M_t=0.1$	-
17	515832.94	2231724.61	Геодезический метод; $M_t=0.1$	-
18	515830.76	2231721.98	Геодезический метод; $M_t=0.1$	-
19	515812.70	2231736.58	Геодезический метод; $M_t=0.1$	-
20	515765.76	2231754.17	Геодезический метод; $M_t=0.1$	-
21	515768.67	2231762.51	Геодезический метод; $M_t=0.1$	-
22	515750.72	2231769.62	Геодезический метод; $M_t=0.1$	-
23	515747.50	2231761.50	Геодезический метод; $M_t=0.1$	-
24	515631.27	2231806.02	Геодезический метод; $M_t=0.1$	-
25	515633.88	2231813.23	Геодезический метод; $M_t=0.1$	-
26	515615.94	2231819.92	Геодезический метод; $M_t=0.1$	-
27	515613.21	2231813.11	Геодезический метод; $M_t=0.1$	-
28	515549.84	2231837.56	Геодезический метод; $M_t=0.1$	-

1	2	3	4	5
29	515547.38	2231838.44	Геодезический метод; Mt=0.1	-
30	515506.91	2231852.79	Геодезический метод; Mt=0.1	-
31	515509.16	2231859.58	Геодезический метод; Mt=0.1	-
32	515495.41	2231864.38	Геодезический метод; Mt=0.1	-
33	515493.10	2231857.37	Геодезический метод; Mt=0.1	-
34	515464.84	2231865.67	Геодезический метод; Mt=0.1	-
35	515465.40	2231867.56	Геодезический метод; Mt=0.1	-
36	515451.94	2231871.38	Геодезический метод; Mt=0.1	-
37	515451.44	2231869.71	Геодезический метод; Mt=0.1	-
38	515434.18	2231875.02	Геодезический метод; Mt=0.1	-
39	515435.17	2231877.56	Геодезический метод; Mt=0.1	-
40	515421.70	2231882.78	Геодезический метод; Mt=0.1	-
41	515421.05	2231881.12	Геодезический метод; Mt=0.1	-
42	515396.74	2231899.70	Геодезический метод; Mt=0.1	-
43	515402.99	2231959.02	Геодезический метод; Mt=0.1	-
44	515404.94	2231958.80	Геодезический метод; Mt=0.1	-
45	515406.46	2231972.72	Геодезический метод; Mt=0.1	-
46	515404.48	2231972.94	Геодезический метод; Mt=0.1	-
47	515407.14	2231997.46	Геодезический метод; Mt=0.1	-
48	515407.66	2232004.44	Геодезический метод; Mt=0.1	-
49	515411.34	2232063.43	Геодезический метод; Mt=0.1	-
50	515431.44	2232062.35	Геодезический метод; Mt=0.1	-
51	515432.87	2232088.82	Геодезический метод; Mt=0.1	-
52	515435.14	2232088.82	Геодезический метод; Mt=0.1	-
53	515435.14	2232102.82	Геодезический метод; Mt=0.1	-
54	515433.72	2232102.82	Геодезический метод; Mt=0.1	-
55	515435.94	2232135.88	Геодезический метод; Mt=0.1	-
56	515441.82	2232135.58	Геодезический метод; Mt=0.1	-
57	515442.66	2232149.58	Геодезический метод; Mt=0.1	-
58	515436.88	2232149.88	Геодезический метод; Mt=0.1	-
59	515443.21	2232234.83	Геодезический метод; Mt=0.1	-
60	515475.31	2232234.49	Геодезический метод; Mt=0.1	-
61	515475.31	2232233.13	Геодезический метод; Mt=0.1	-
62	515488.30	2232233.13	Геодезический метод; Mt=0.1	-
63	515488.30	2232246.13	Геодезический метод; Mt=0.1	-
64	515487.81	2232246.13	Геодезический метод; Mt=0.1	-
65	515489.79	2232309.00	Геодезический метод; Mt=0.1	-
66	515501.08	2232308.50	Геодезический метод; Mt=0.1	-
67	515502.03	2232325.66	Геодезический метод; Mt=0.1	-

1	2	3	4	5
68	515494.69	2232326.04	Геодезический метод; Mt=0.1	-
69	515495.65	2232372.10	Геодезический метод; Mt=0.1	-
70	515503.22	2232371.90	Геодезический метод; Mt=0.1	-
71	515503.88	2232390.59	Геодезический метод; Mt=0.1	-
72	515496.23	2232390.79	Геодезический метод; Mt=0.1	-
73	515496.52	2232398.88	Геодезический метод; Mt=0.1	-
74	515499.46	2232398.75	Геодезический метод; Mt=0.1	-
75	515500.08	2232412.75	Геодезический метод; Mt=0.1	-
76	515497.09	2232412.88	Геодезический метод; Mt=0.1	-
77	515498.97	2232452.53	Геодезический метод; Mt=0.1	-
78	515422.45	2232456.49	Геодезический метод; Mt=0.1	-
79	515411.36	2232456.44	Геодезический метод; Mt=0.1	-
80	515411.26	2232450.42	Геодезический метод; Mt=0.1	-
81	515406.43	2232450.45	Геодезический метод; Mt=0.1	-
82	515406.42	2232448.29	Геодезический метод; Mt=0.1	-
83	515390.83	2232448.89	Геодезический метод; Mt=0.1	-
84	515385.69	2232448.89	Геодезический метод; Mt=0.1	-
85	515366.59	2232449.49	Геодезический метод; Mt=0.1	-
86	515366.59	2232451.53	Геодезический метод; Mt=0.1	-
87	515352.79	2232451.53	Геодезический метод; Mt=0.1	-
88	515352.79	2232437.73	Геодезический метод; Mt=0.1	-
89	515366.59	2232437.73	Геодезический метод; Mt=0.1	-
90	515366.59	2232439.48	Геодезический метод; Mt=0.1	-
91	515380.50	2232439.04	Геодезический метод; Mt=0.1	-
92	515380.38	2232433.51	Геодезический метод; Mt=0.1	-
93	515395.58	2232433.44	Геодезический метод; Mt=0.1	-
94	515395.69	2232438.68	Геодезический метод; Mt=0.1	-
95	515406.37	2232438.29	Геодезический метод; Mt=0.1	-
96	515406.35	2232435.65	Геодезический метод; Mt=0.1	-
97	515420.37	2232435.58	Геодезический метод; Mt=0.1	-
98	515420.38	2232437.77	Геодезический метод; Mt=0.1	-
99	515421.02	2232437.75	Геодезический метод; Mt=0.1	-
100	515421.19	2232446.48	Геодезический метод; Mt=0.1	-
101	515422.21	2232446.49	Геодезический метод; Mt=0.1	-
102	515488.51	2232443.06	Геодезический метод; Mt=0.1	-
103	515487.10	2232413.31	Геодезический метод; Mt=0.1	-
104	515485.29	2232413.39	Геодезический метод; Mt=0.1	-
105	515484.67	2232399.40	Геодезический метод; Mt=0.1	-
106	515486.53	2232399.32	Геодезический метод; Mt=0.1	-

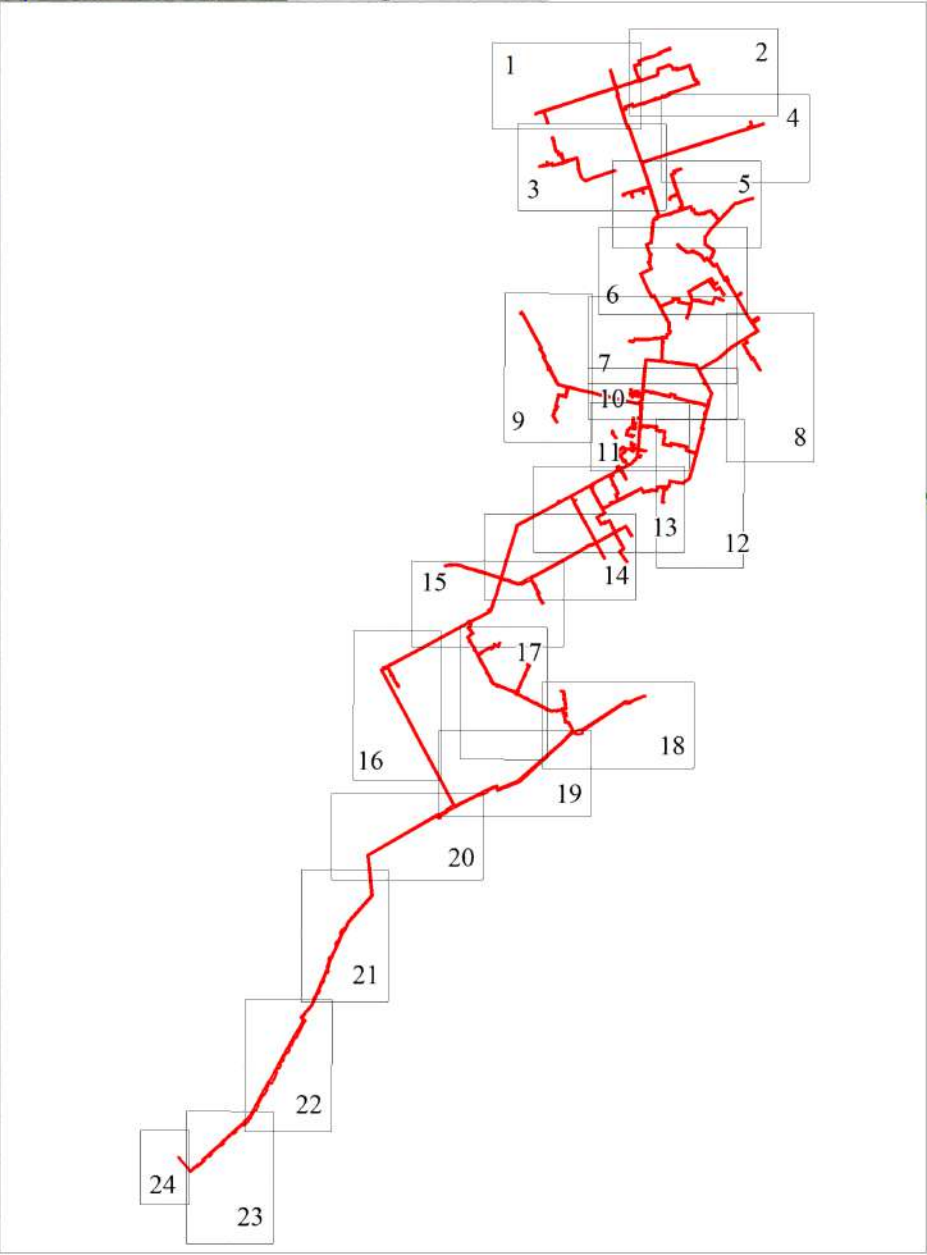
1	2	3	4	5
107	515486.07	2232386.12	Геодезический метод; Mt=0.1	-
108	515485.75	2232377.23	Геодезический метод; Mt=0.1	-
109	515484.54	2232319.25	Геодезический метод; Mt=0.1	-
110	515480.11	2232319.44	Геодезический метод; Mt=0.1	-
111	515477.79	2232246.13	Геодезический метод; Mt=0.1	-
112	515475.31	2232246.13	Геодезический метод; Mt=0.1	-
113	515475.31	2232244.49	Геодезический метод; Mt=0.1	-
114	515433.93	2232244.92	Геодезический метод; Mt=0.1	-
115	515426.53	2232145.52	Геодезический метод; Mt=0.1	-
116	515426.28	2232141.36	Геодезический метод; Mt=0.1	-
117	515423.70	2232102.82	Геодезический метод; Mt=0.1	-
118	515421.53	2232102.82	Геодезический метод; Mt=0.1	-
119	515421.53	2232088.82	Геодезический метод; Mt=0.1	-
120	515422.86	2232088.82	Геодезический метод; Mt=0.1	-
121	515422.00	2232072.87	Геодезический метод; Mt=0.1	-
122	515401.97	2232073.95	Геодезический метод; Mt=0.1	-
123	515397.84	2232007.65	Геодезический метод; Mt=0.1	-
124	515390.20	2232008.36	Геодезический метод; Mt=0.1	-
125	515389.19	2231994.38	Геодезический метод; Mt=0.1	-
126	515396.67	2231993.68	Геодезический метод; Mt=0.1	-
127	515394.54	2231974.02	Геодезический метод; Mt=0.1	-
128	515392.54	2231974.24	Геодезический метод; Mt=0.1	-
129	515391.02	2231960.33	Геодезический метод; Mt=0.1	-
130	515393.05	2231960.11	Геодезический метод; Mt=0.1	-
131	515386.21	2231895.16	Геодезический метод; Mt=0.1	-
132	515416.08	2231872.33	Геодезический метод; Mt=0.1	-
133	515417.35	2231871.57	Геодезический метод; Mt=0.1	-
134	515416.28	2231868.81	Геодезический метод; Mt=0.1	-
135	515418.53	2231867.93	Геодезический метод; Mt=0.1	-
136	515418.22	2231867.19	Геодезический метод; Mt=0.1	-
137	515390.14	2231862.12	Геодезический метод; Mt=0.1	-
138	515393.07	2231852.48	Геодезический метод; Mt=0.1	-
139	515425.40	2231858.33	Геодезический метод; Mt=0.1	-
140	515427.85	2231864.32	Геодезический метод; Mt=0.1	-
141	515429.73	2231863.59	Геодезический метод; Mt=0.1	-
142	515430.54	2231865.67	Геодезический метод; Mt=0.1	-
143	515448.60	2231860.11	Геодезический метод; Mt=0.1	-
144	515447.97	2231857.96	Геодезический метод; Mt=0.1	-
145	515461.43	2231854.13	Геодезический метод; Mt=0.1	-

1	2	3	4	5
146	515462.00	2231856.08	Геодезический метод; Mt=0.1	-
147	515495.09	2231846.37	Геодезический метод; Mt=0.1	-
148	515544.01	2231829.02	Геодезический метод; Mt=0.1	-
149	515546.34	2231828.19	Геодезический метод; Mt=0.1	-
150	515614.46	2231801.90	Геодезический метод; Mt=0.1	-
151	515623.60	2231798.27	Геодезический метод; Mt=0.1	-
152	515748.96	2231750.25	Геодезический метод; Mt=0.1	-
153	515758.15	2231746.37	Геодезический метод; Mt=0.1	-
154	515807.67	2231727.79	Геодезический метод; Mt=0.1	-
155	515828.16	2231711.20	Геодезический метод; Mt=0.1	-
156	515834.08	2231705.87	Геодезический метод; Mt=0.1	-
157	515851.04	2231690.75	Геодезический метод; Mt=0.1	-
158	515884.93	2231649.31	Геодезический метод; Mt=0.1	-
159	515889.84	2231643.29	Геодезический метод; Mt=0.1	-
160	515937.14	2231579.51	Геодезический метод; Mt=0.1	-
161	515922.09	2231545.87	Геодезический метод; Mt=0.1	-
162	515925.80	2231526.05	Геодезический метод; Mt=0.1	-
163	515926.28	2231523.12	Геодезический метод; Mt=0.1	-
164	515934.72	2231478.39	Геодезический метод; Mt=0.1	-
1	515993.30	2231461.25	Геодезический метод; Mt=0.1	-

Публичный сервитут
тепломагистраль М2-04 от ТЭЦ-9 по улицам Леонова, Шахтёрская, Танкистов, Крисанова с распределительными
тепломагистралями и разводящими тепловыми сетями города, включая павильоны задвижек
Схема расположения границ публичного сервитута



Схема расположения листов



- Используемые условные знаки и обозначения:
- границы публичного сервитута
 - трасса трубопровода
 - границы кадастрового квартала
 - кадастровый номер квартала
 - границы учтенного земельного участка
 - кадастровый номер земельного участка
 - характерная точка границы
- 10
1

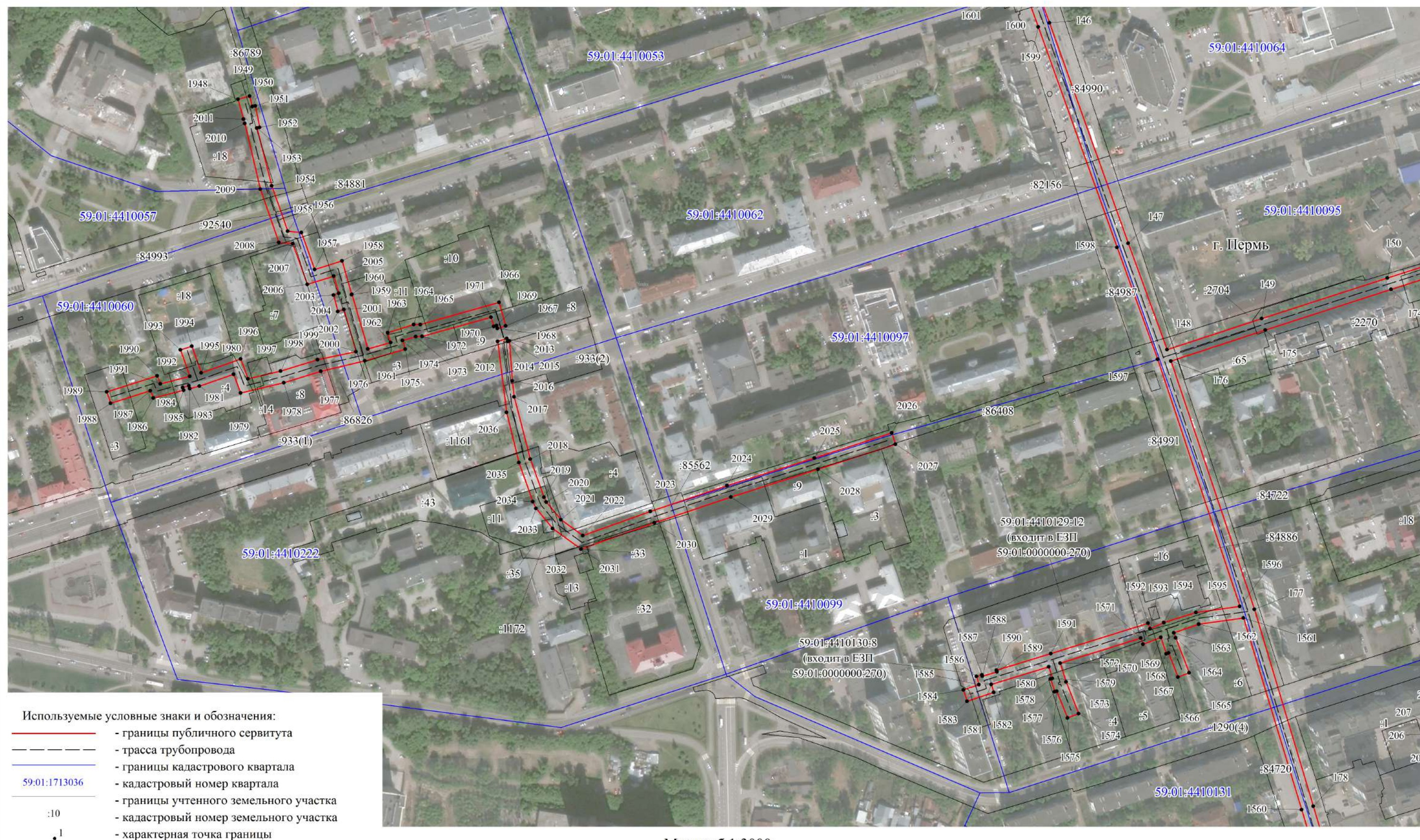
Публичный сервитут
тепломагистраль М2-04 от ТЭЦ-9 по улицам Леонова, Шахтёрская, Танкистов, Крисанова с распределительными
тепломагистралями и разводящими тепловыми сетями города, включая павильоны задвижек
Схема расположения границ публичного сервитута



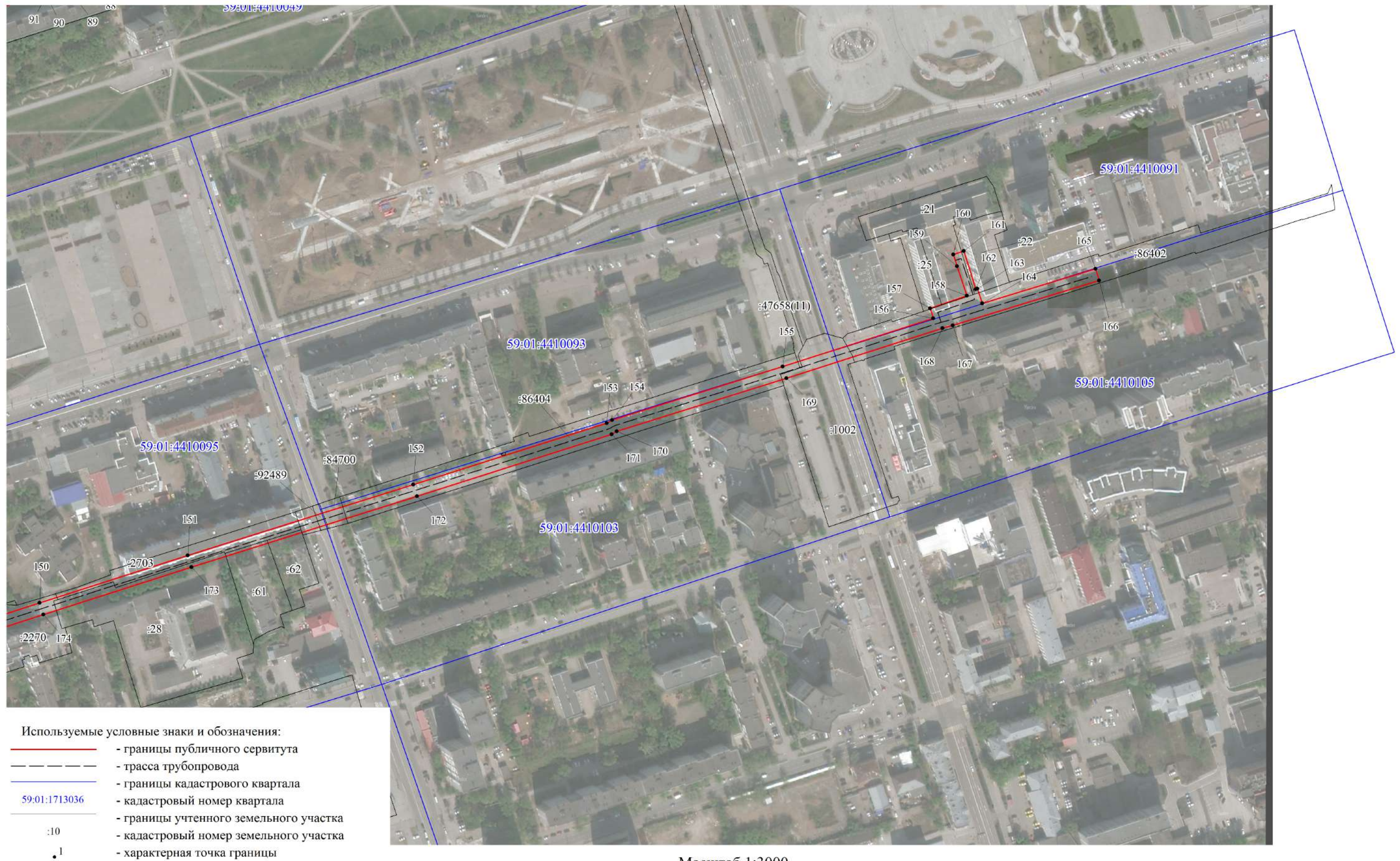
Публичный сервитут
тепломагистраль М2-04 от ТЭЦ-9 по улицам Леонова, Шахтёрская, Танкистов, Крисанова с распределительными
тепломагистралями и разводящими тепловыми сетями города, включая павильоны задвижек
Схема расположения границ публичного сервитута



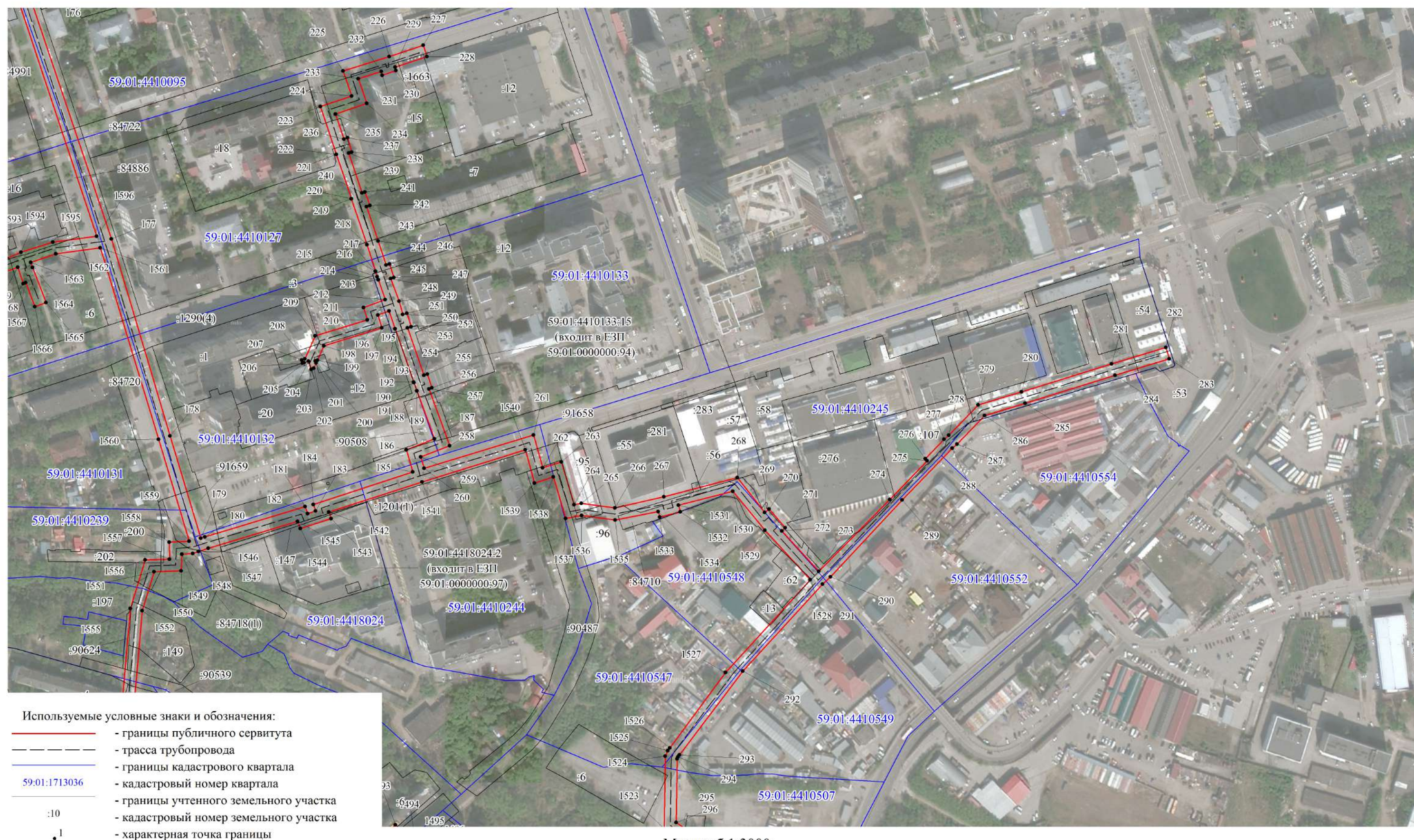
Публичный сервитут
тепломагистраль М2-04 от ТЭЦ-9 по улицам Леонова, Шахтёрская, Танкистов, Крисанова с распределительными
тепломагистралями и разводящими тепловыми сетями города, включая павильоны задвижек
Схема расположения границ публичного сервитута



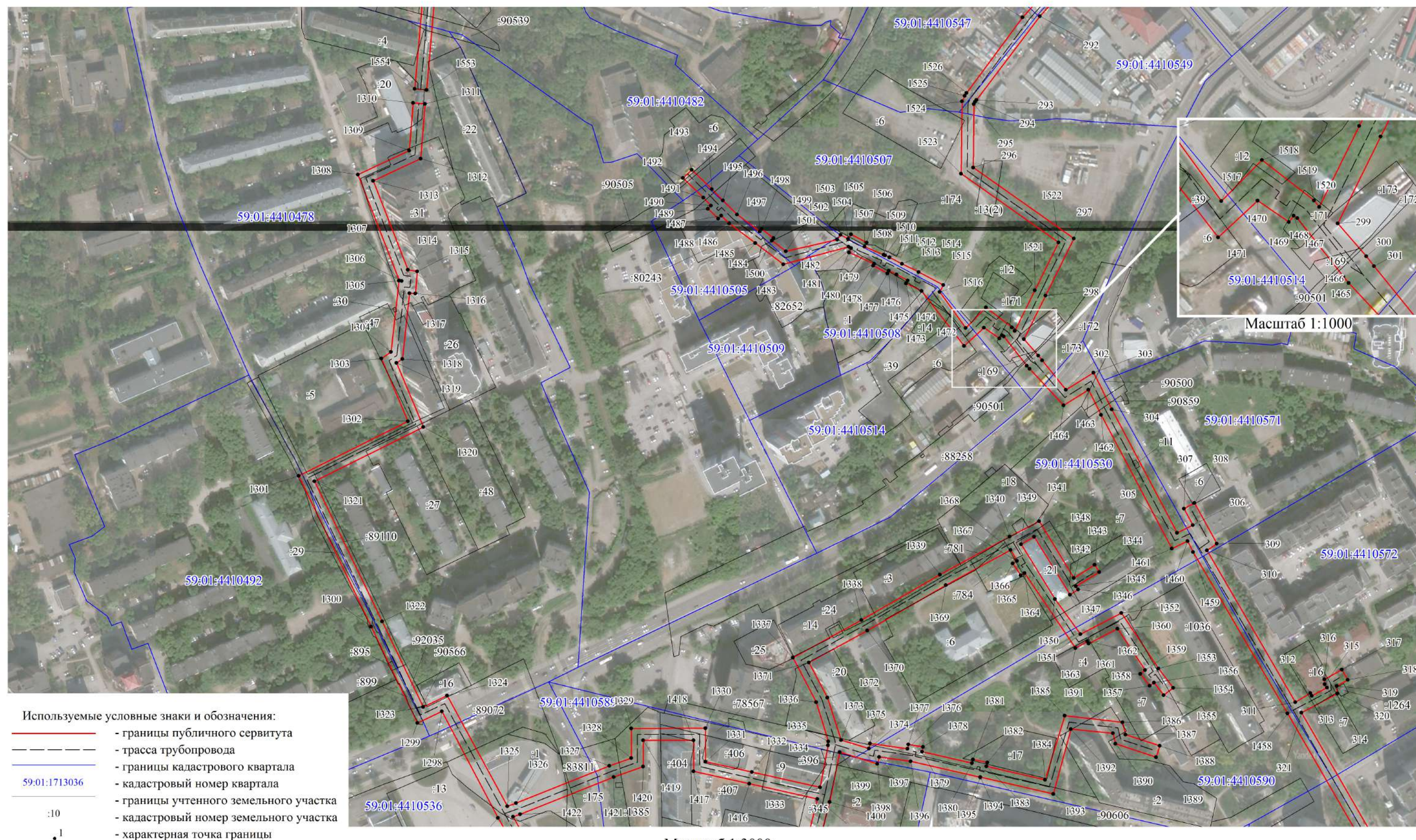
Публичный сервитут
тепломагистраль М2-04 от ТЭЦ-9 по улицам Леонова, Шахтёрская, Танкистов, Крисанова с распределительными
тепломагистралями и разводящими тепловыми сетями города, включая павильоны задвижек
Схема расположения границ публичного сервитута



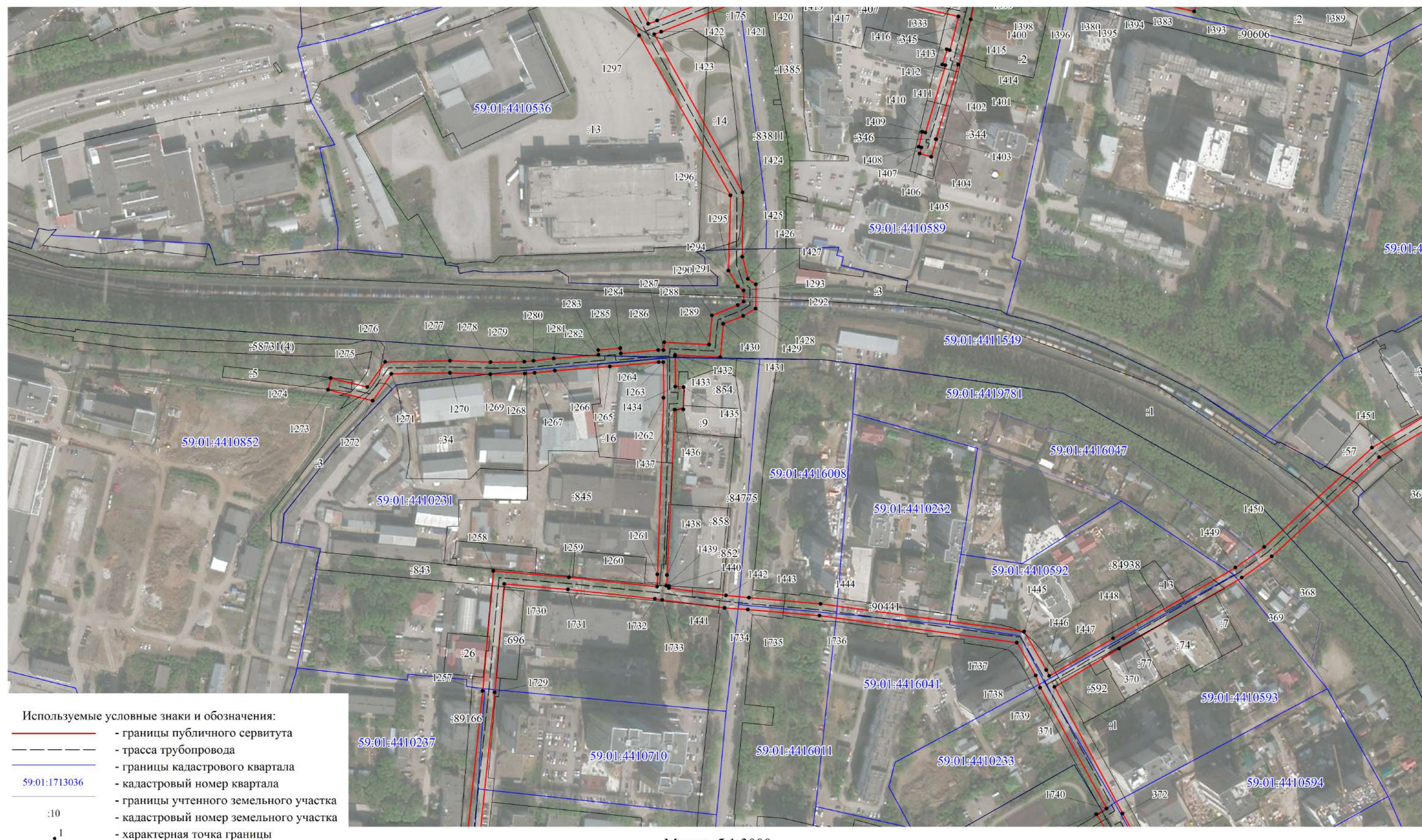
Публичный сервитут
тепломагистраль М2-04 от ТЭЦ-9 по улицам Леонова, Шахтёрская, Танкистов, Крисанова с распределительными
тепломагистральями и разводящими тепловыми сетями города, включая павильоны задвижек
Схема расположения границ публичного сервитута



Публичный сервитут
тепломагистраль М2-04 от ТЭЦ-9 по улицам Леонова, Шахтёрская, Танкистов, Крисанова с распределительными
тепломагистралями и разводящими тепловыми сетями города, включая павильоны задвижек
Схема расположения границ публичного сервитута



Публичный сервитут
тепломагистраль М2-04 от ТЭЦ-9 по улицам Леонова, Шахтёрская, Танкистов, Крисанова с распределительными
тепломагистралями и разводящими тепловыми сетями города, включая павильоны задвижек
Схема расположения границ публичного сервитута



Публичный сервитут
тепломагистраль М2-04 от ТЭЦ-9 по улицам Леонова, Шахтёрская, Танкистов, Крисанова с распределительными
тепломагистралями и разводящими тепловыми сетями города, включая павильоны задвижек
Схема расположения границ публичного сервитута

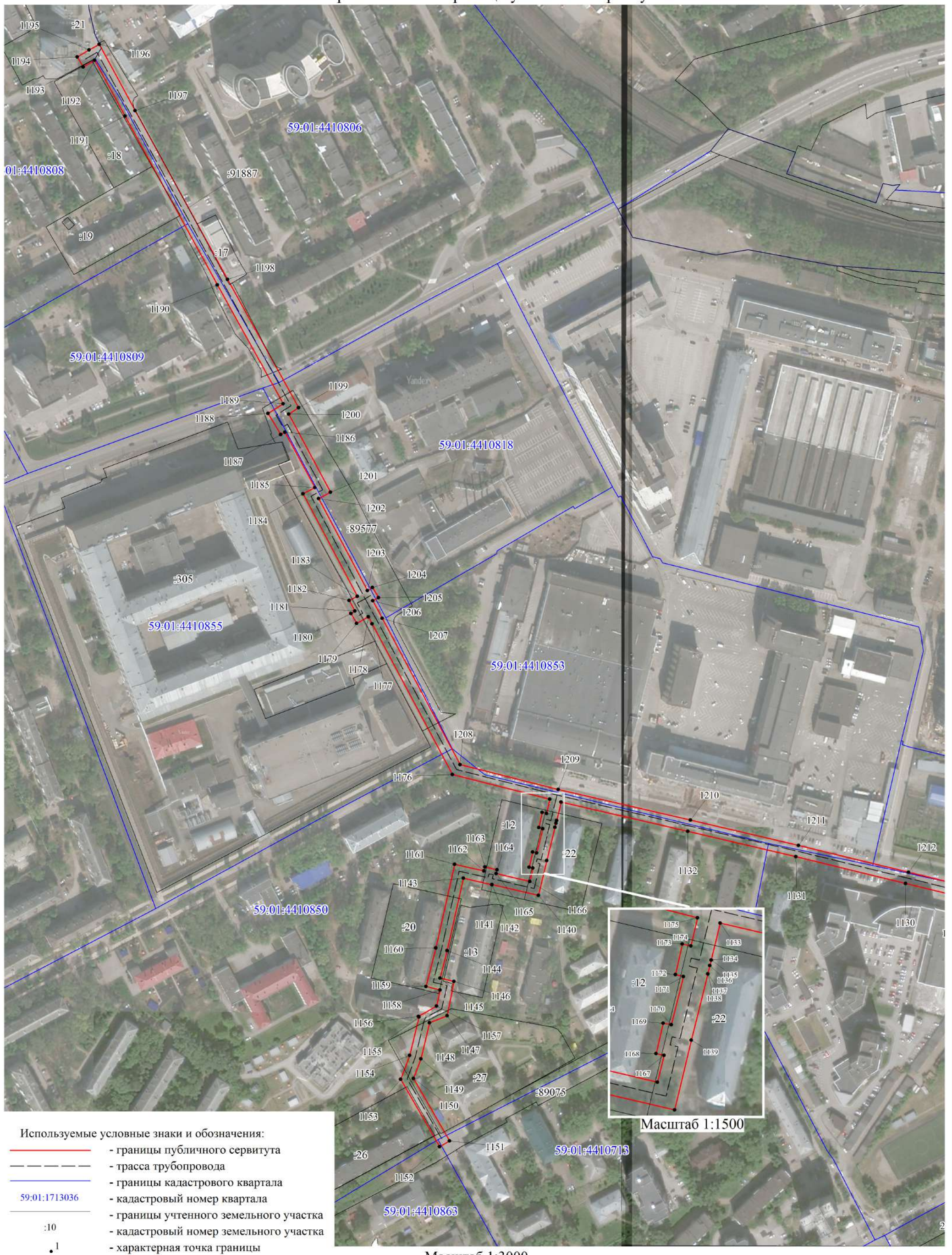


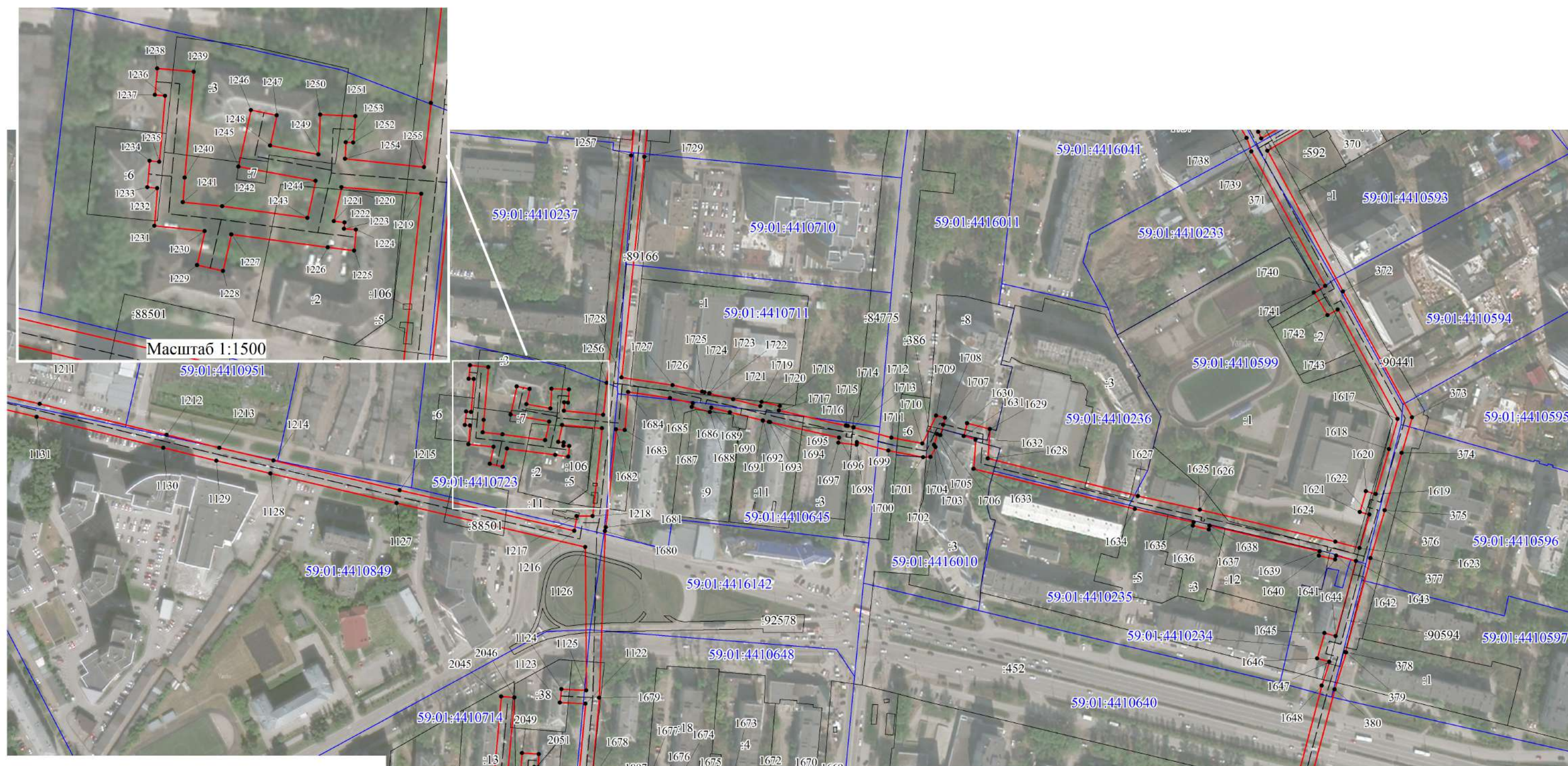
Используемые условные знаки и обозначения:





Масштаб 1:3000

- - границы публичного сервитута
- - трасса трубопровода
- - границы кадастрового квартала
- 59:01:1713036 - кадастровый номер квартала
- - границы учтенного земельного участка
- :10 - кадастровый номер земельного участка
- 1 - характерная точка границы

Публичный сервитут
тепломагистраль М2-04 от ТЭЦ-9 по улицам Леонова, Шахтёрская, Танкистов, Крисанова с распределительными
тепломагистралями и разводящими тепловыми сетями города, включая павильоны задвижек
Схема расположения границ публичного сервитута





	- границы публичного сервитута
	- трасса трубопровода
	- границы кадастрового квартала
59:01:1713036	- кадастровый номер квартала
	- границы учтенного земельного участка
10	- кадастровый номер земельного участка
1	- характерная точка границы

Масштаб 1:3000

Публичный сервитут
тепломагистраль М2-04 от ТЭЦ-9 по улицам Леонова, Шахтёрская, Танкистов, Крисанова с распределительными
тепломагистральями и разводящими тепловыми сетями города, включая павильоны задвижек
Схема расположения границ публичного сервитута



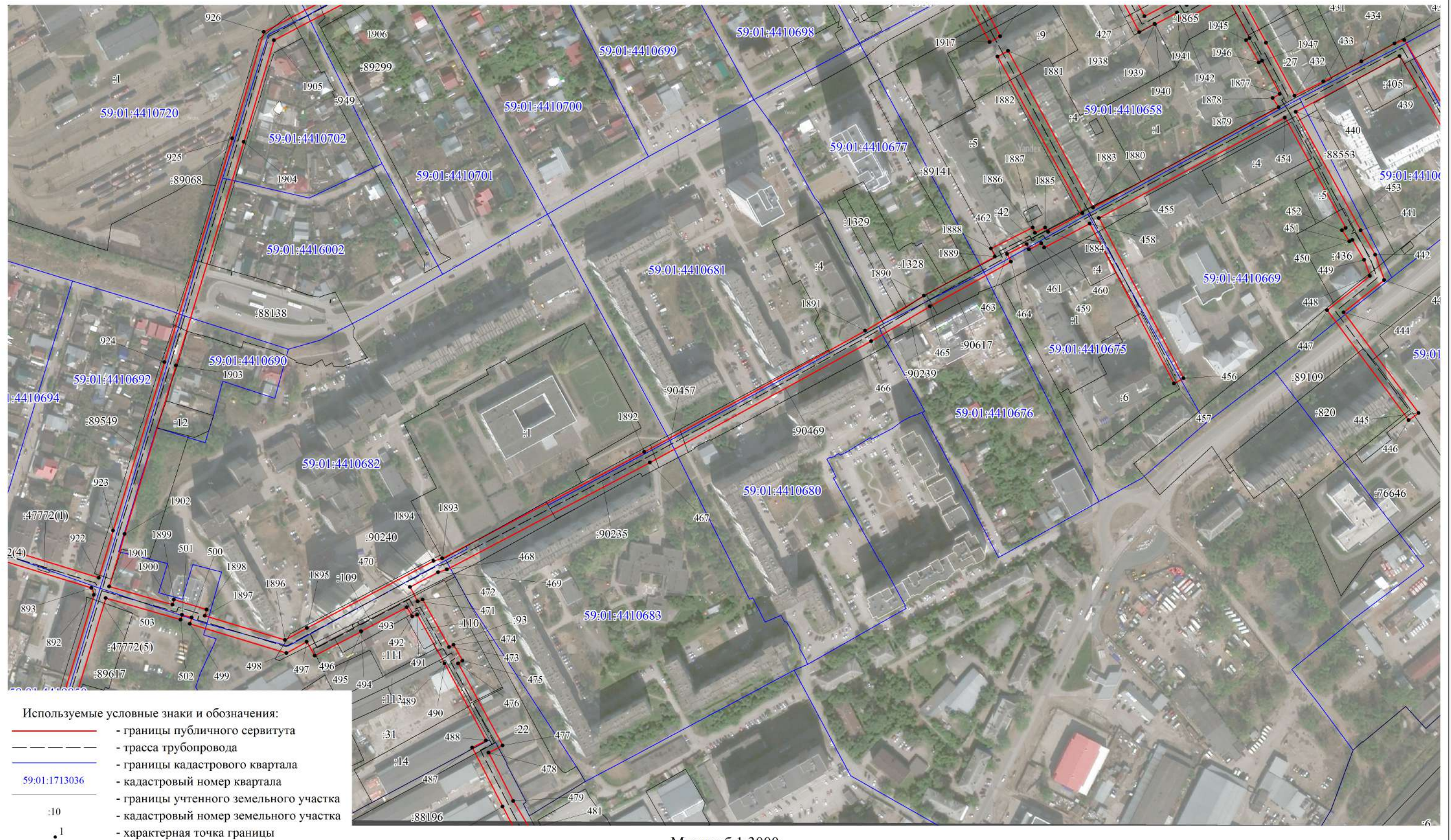
Публичный сервитут
тепломагистраль М2-04 от ТЭЦ-9 по улицам Леонова, Шахтёрская, Танкистов, Крисанова с распределительными
тепломагистральями и разводящими тепловыми сетями города, включая павильоны задвижек
Схема расположения границ публичного сервитута



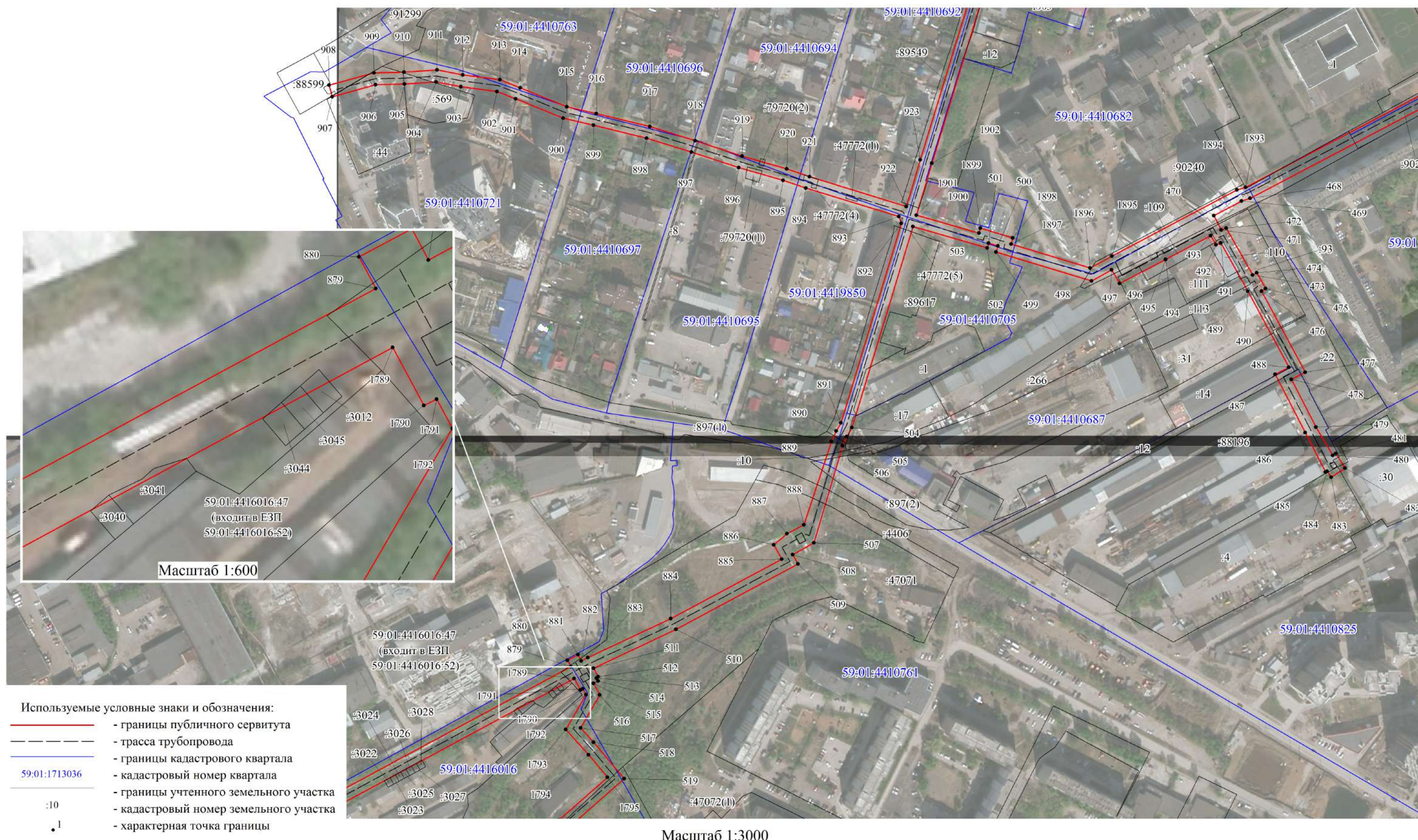
Публичный сервитут
тепломагистраль М2-04 от ТЭЦ-9 по улицам Леонова, Шахтёрская, Танкистов, Крисанова с распределительными
тепломагистралями и разводящими тепловыми сетями города, включая павильоны задвижек
Схема расположения границ публичного сервитута



Публичный сервитут
тепломагистраль М2-04 от ТЭЦ-9 по улицам Леонова, Шахтёрская, Танкистов, Крисанова с распределительными
тепломагистралями и разводящими тепловыми сетями города, включая павильоны задвижек
Схема расположения границ публичного сервитута



Публичный сервитут
тепломагистраль М2-04 от ТЭЦ-9 по улицам Леонова, Шахтёрская, Танкистов, Крисанова с распределительными
тепломагистралями и разводящими тепловыми сетями города, включая павильоны задвижек
Схема расположения границ публичного сервитута



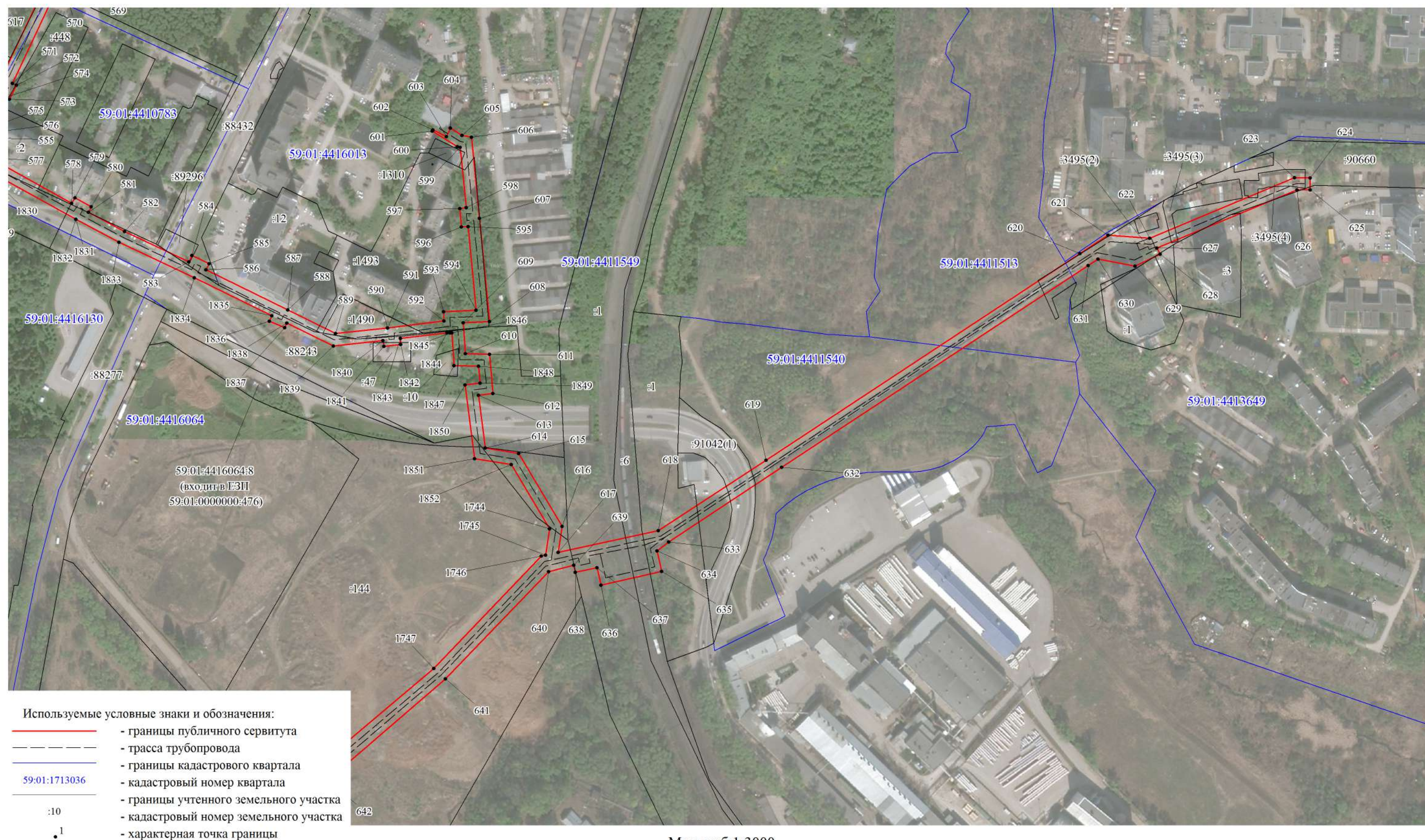
Публичный сервитут
тепломагистраль М2-04 от ТЭЦ-9 по улицам Леонова, Шахтёрская, Танкистов, Крисанова с распределительными
тепломагистралями и разводящими тепловыми сетями города, включая павильоны задвижек
Схема расположения границ публичного сервитута



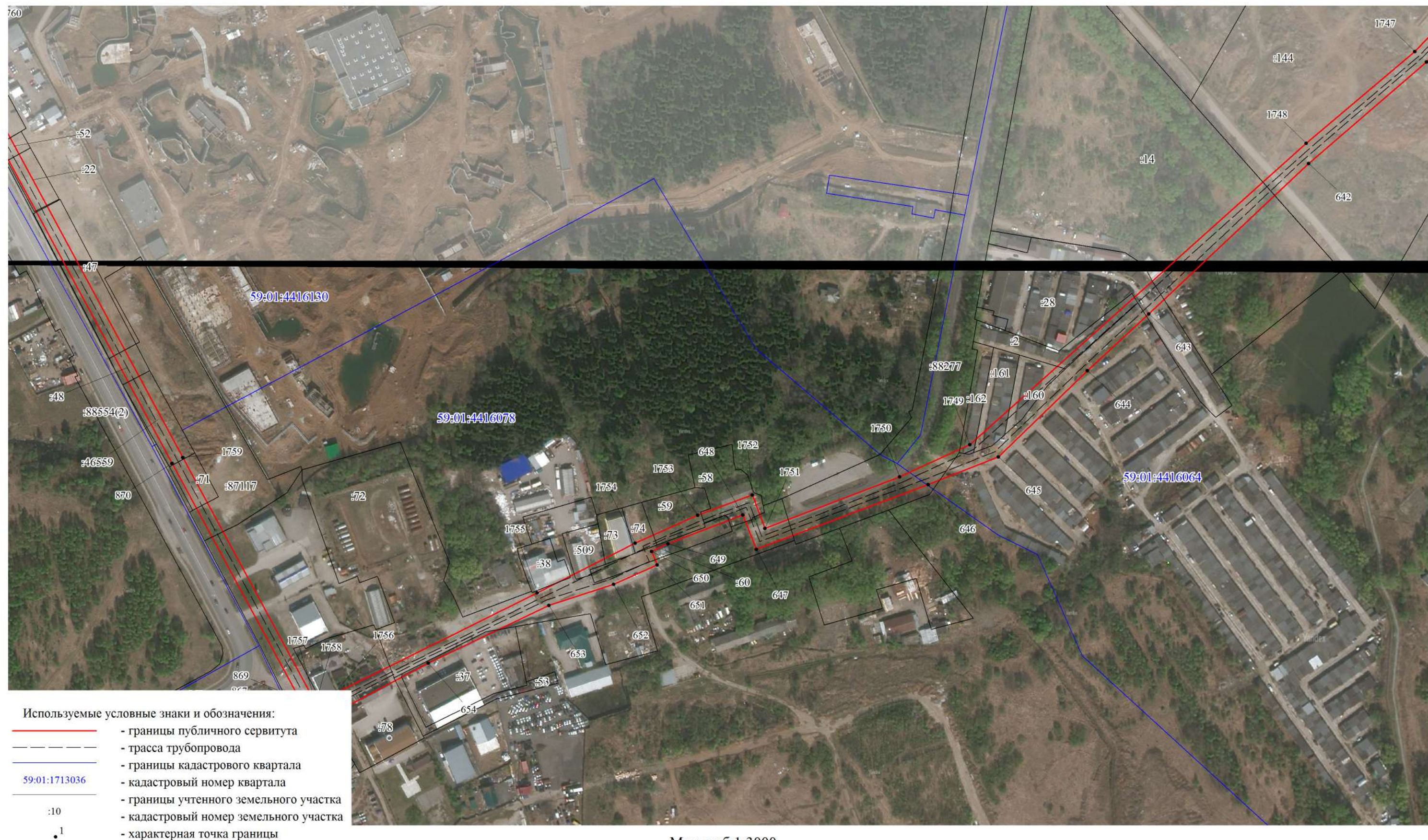
Публичный сервитут
тепломагистраль М2-04 от ТЭЦ-9 по улицам Леонова, Шахтёрская, Танкистов, Крисанова с распределительными
тепломагистралями и разводящими тепловыми сетями города, включая павильоны задвижек
Схема расположения границ публичного сервитута



Публичный сервитут
тепломагистраль М2-04 от ТЭЦ-9 по улицам Леонова, Шахтёрская, Танкистов, Крисанова с распределительными
тепломагистралями и разводящими тепловыми сетями города, включая павильоны задвижек
Схема расположения границ публичного сервитута



Публичный сервитут
тепломагистраль М2-04 от ТЭЦ-9 по улицам Леонова, Шахтёрская, Танкистов, Крисанова с распределительными
тепломагистралями и разводящими тепловыми сетями города, включая павильоны задвижек
Схема расположения границ публичного сервитута



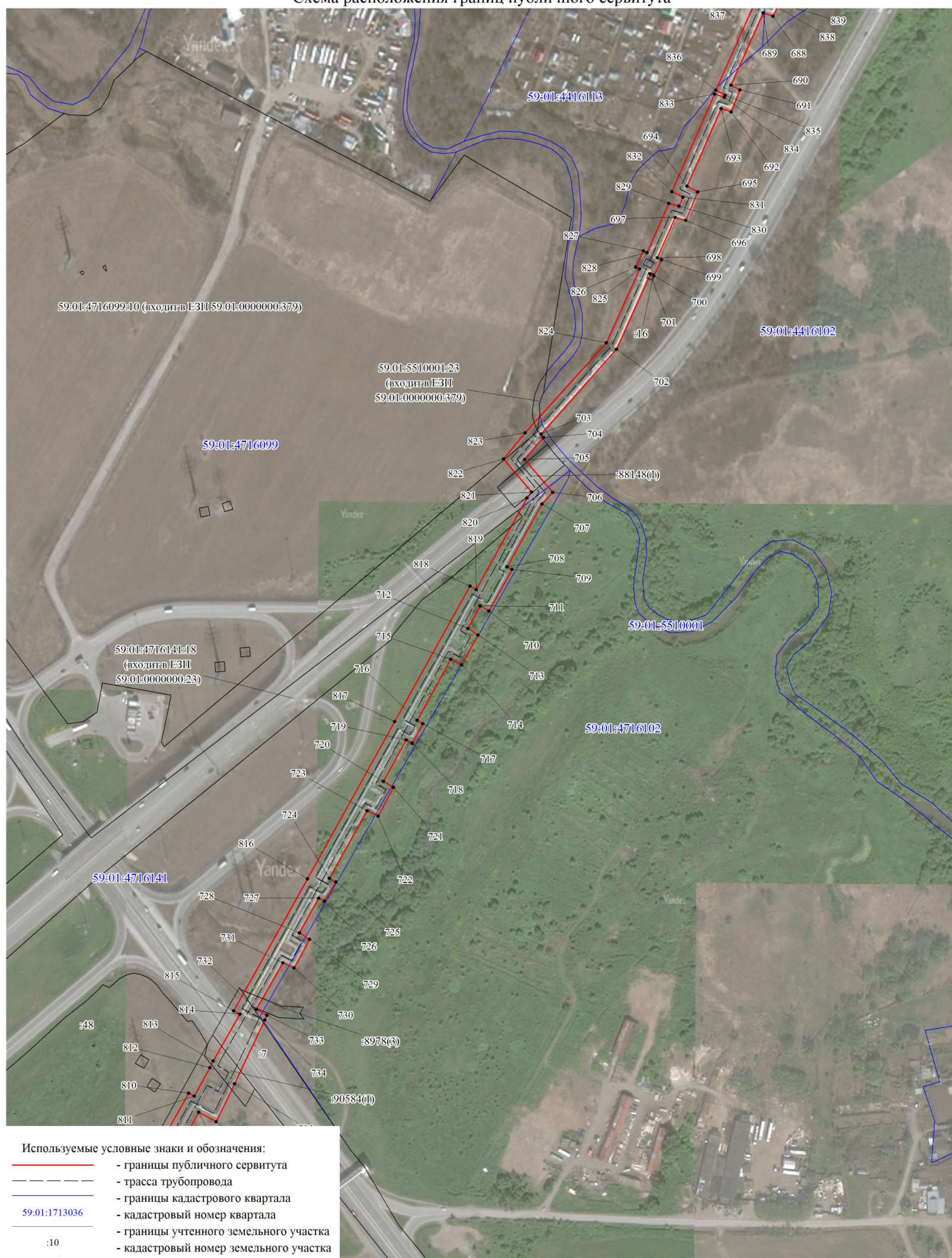
Публичный сервитут
тепломагистраль М2-04 от ТЭЦ-9 по улицам Леонова, Шахтёрская, Танкистов, Крисанова с распределительными
тепломагистралями и разводящими тепловыми сетями города, включая павильоны задвижек
Схема расположения границ публичного сервитута



Публичный сервитут
тепломагистраль М2-04 от ТЭЦ-9 по улицам Леонова, Шахтёрская, Танкистов, Крисанова с распределительными
тепломагистралями и разводящими тепловыми сетями города, включая павильоны задвижек
Схема расположения границ публичного сервитута



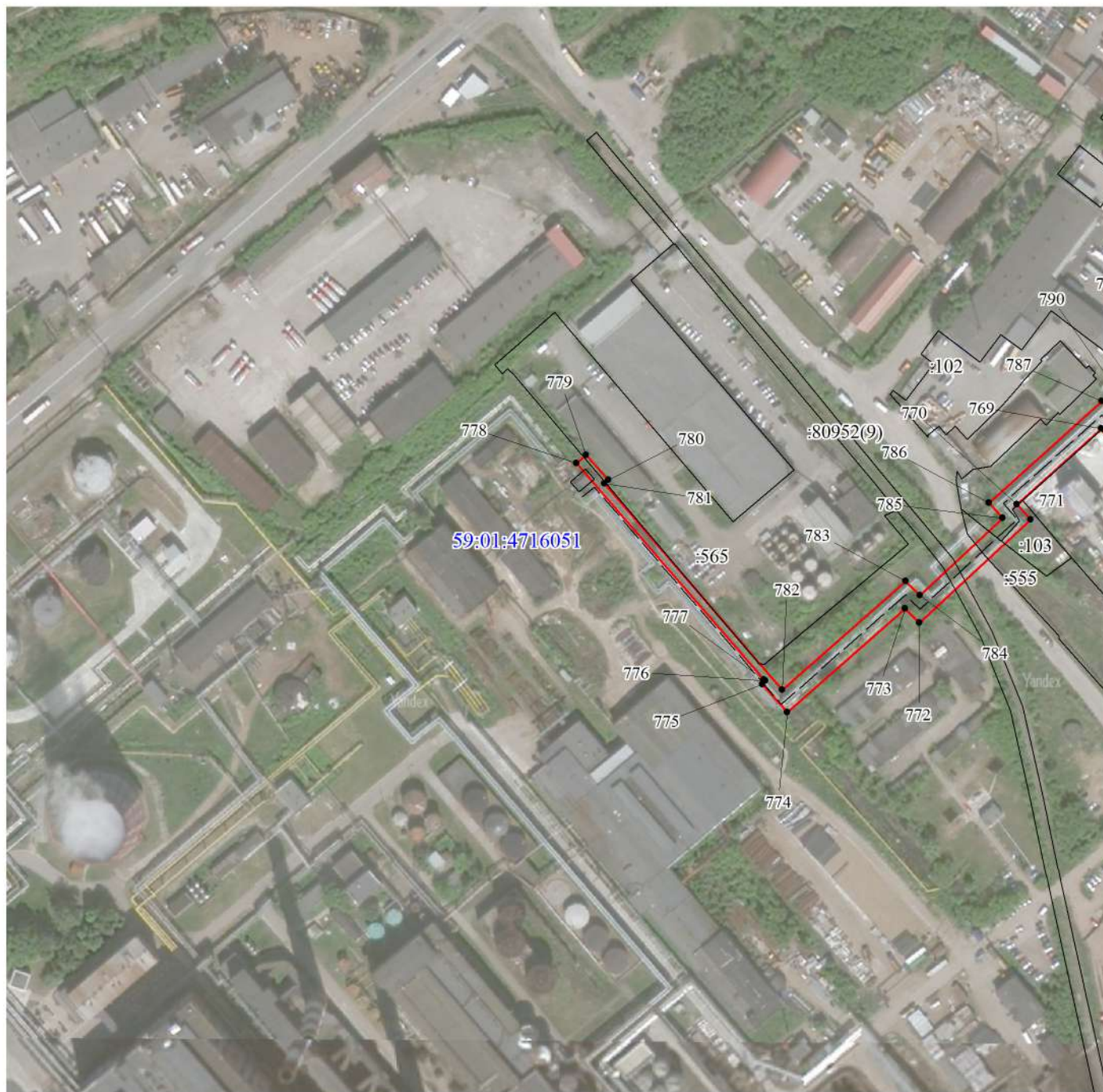
Публичный сервитут
тепломагистраль М2-04 от ТЭЦ-9 по улицам Леонова, Шахтёрская, Танкистов, Крисанова с распределительными
тепломагистралями и разводящими тепловыми сетями города, включая павильоны задвижек
Схема расположения границ публичного сервитута



Публичный сервитут
тепломагистраль М2-04 от ТЭЦ-9 по улицам Леонова, Шахтёрская, Танкистов, Крисанова с распределительными
тепломагистралями и разводящими тепловыми сетями города, включая павильоны задвижек
Схема расположения границ публичного сервитута



Публичный сервитут
тепломагистраль М2-04 от ТЭЦ-9 по улицам Леонова, Шахтёрская, Танкистов,
Крисанова с распределительными тепломагистралями и разводящими тепловыми
сетями города, включая павильоны задвижек
Схема расположения границ публичного сервитута



Масштаб 1:3000

Используемые условные знаки и обозначения:

- - границы публичного сервитута
- - трасса трубопровода
- - границы кадастрового квартала
- 59:01:1713036 - кадастровый номер квартала
- - границы учтенного земельного участка
- - кадастровый номер земельного участка
- ¹ - характерная точка границы

ОПИСАНИЕ МЕСТОПОЛОЖЕНИЯ ГРАНИЦ ПУБЛИЧНОГО СЕРВИТУТА ПО ОБЪЕКТУ тепломагистраль М2-04 от ТЭЦ-9 по улицам Леонова, Шахтёрская, Танкистов, Крисанова с распределительными тепломагистральями и разводящими тепловыми сетями города, включая павильоны задвижек ПЕРМСКИЙ КРАЙ, Г. ПЕРМЬ (наименование объекта)				
Сведения о местоположении границ объекта				
1. Система координат <u>МСК-59 (зона 2)</u>				
2. Сведения о характерных точках границ объекта				
Обозначение характерных точек границ	Координаты, м		Метод определения координат и средняя квадратическая погрешность положения характерной точки (M_t), м	Описание закрепления точки на местности (при наличии)
	X	Y		
1	2	3	4	5
1	517695.41	2229295.29	Геодезический метод; $M_t=0.1$	-
2	517719.14	2229366.98	Геодезический метод; $M_t=0.1$	-
3	517734.40	2229417.76	Геодезический метод; $M_t=0.1$	-
4	517776.69	2229550.23	Геодезический метод; $M_t=0.1$	-
5	517822.50	2229689.50	Геодезический метод; $M_t=0.1$	-
6	517854.02	2229781.85	Геодезический метод; $M_t=0.1$	-
7	517887.32	2229887.14	Геодезический метод; $M_t=0.1$	-
8	517918.10	2229983.83	Геодезический метод; $M_t=0.1$	-
9	517993.64	2229959.61	Геодезический метод; $M_t=0.1$	-
10	518067.74	2229935.24	Геодезический метод; $M_t=0.1$	-
11	518070.87	2229944.74	Геодезический метод; $M_t=0.1$	-
12	517996.72	2229969.12	Геодезический метод; $M_t=0.1$	-
13	517921.10	2229993.37	Геодезический метод; $M_t=0.1$	-
14	517943.04	2230063.77	Геодезический метод; $M_t=0.1$	-
15	517982.84	2230187.19	Геодезический метод; $M_t=0.1$	-
16	517997.47	2230181.86	Геодезический метод; $M_t=0.1$	-
17	517996.04	2230176.81	Геодезический метод; $M_t=0.1$	-
18	518012.68	2230171.02	Геодезический метод; $M_t=0.1$	-
19	518013.37	2230173.15	Геодезический метод; $M_t=0.1$	-
20	518067.31	2230155.37	Геодезический метод; $M_t=0.1$	-
21	518066.74	2230153.54	Геодезический метод; $M_t=0.1$	-
22	518083.69	2230147.92	Геодезический метод; $M_t=0.1$	-
23	518084.09	2230149.08	Геодезический метод; $M_t=0.1$	-
24	518107.82	2230142.02	Геодезический метод; $M_t=0.1$	-
25	518122.33	2230187.48	Геодезический метод; $M_t=0.1$	-
26	518149.24	2230179.71	Геодезический метод; $M_t=0.1$	-
27	518158.73	2230209.29	Геодезический метод; $M_t=0.1$	-

28	518160.68	2230208.76	Геодезический метод; Mt=0.1	-
29	518165.80	2230225.12	Геодезический метод; Mt=0.1	-
30	518164.17	2230225.66	Геодезический метод; Mt=0.1	-
31	518177.14	2230264.94	Геодезический метод; Mt=0.1	-
32	518178.62	2230264.37	Геодезический метод; Mt=0.1	-
33	518184.23	2230281.17	Геодезический метод; Mt=0.1	-
34	518182.75	2230281.78	Геодезический метод; Mt=0.1	-
35	518192.46	2230311.72	Геодезический метод; Mt=0.1	-
36	518192.52	2230311.69	Геодезический метод; Mt=0.1	-
37	518208.44	2230361.96	Геодезический метод; Mt=0.1	-
38	518220.59	2230358.46	Геодезический метод; Mt=0.1	-
39	518235.01	2230398.73	Геодезический метод; Mt=0.1	-
40	518235.17	2230398.67	Геодезический метод; Mt=0.1	-
41	518252.32	2230446.05	Геодезический метод; Mt=0.1	-
42	518259.46	2230443.73	Геодезический метод; Mt=0.1	-
43	518262.55	2230453.23	Геодезический метод; Mt=0.1	-
44	518246.21	2230458.56	Геодезический метод; Mt=0.1	-
45	518229.30	2230411.84	Геодезический метод; Mt=0.1	-
46	518227.76	2230412.47	Геодезический метод; Mt=0.1	-
47	518223.28	2230399.30	Геодезический метод; Mt=0.1	-
48	518224.42	2230398.81	Геодезический метод; Mt=0.1	-
49	518214.35	2230370.67	Геодезический метод; Mt=0.1	-
50	518201.85	2230374.28	Геодезический метод; Mt=0.1	-
51	518186.10	2230324.56	Геодезический метод; Mt=0.1	-
52	518184.88	2230325.00	Геодезический метод; Mt=0.1	-
53	518181.12	2230313.04	Геодезический метод; Mt=0.1	-
54	518182.23	2230312.60	Геодезический метод; Mt=0.1	-
55	518171.02	2230278.03	Геодезический метод; Mt=0.1	-
56	518170.94	2230278.06	Геодезический метод; Mt=0.1	-
57	518152.23	2230221.40	Геодезический метод; Mt=0.1	-
58	518152.13	2230221.42	Геодезический метод; Mt=0.1	-
59	518142.68	2230192.02	Геодезический метод; Mt=0.1	-
60	518115.76	2230199.79	Геодезический метод; Mt=0.1	-
61	518101.27	2230154.40	Геодезический метод; Mt=0.1	-
62	518079.51	2230160.87	Геодезический метод; Mt=0.1	-
63	518079.79	2230161.77	Геодезический метод; Mt=0.1	-
64	518008.79	2230185.18	Геодезический метод; Mt=0.1	-
65	518009.61	2230188.08	Геодезический метод; Mt=0.1	-
66	517981.14	2230198.50	Геодезический метод; Mt=0.1	-
67	518027.12	2230341.52	Геодезический метод; Mt=0.1	-
68	518080.39	2230347.67	Геодезический метод; Mt=0.1	-
69	518092.90	2230386.13	Геодезический метод; Mt=0.1	-

70	518116.05	2230448.92	Геодезический метод; Mt=0.1	-
71	518096.71	2230480.00	Геодезический метод; Mt=0.1	-
72	518080.41	2230485.67	Геодезический метод; Mt=0.1	-
73	518088.31	2230514.60	Геодезический метод; Mt=0.1	-
74	518076.52	2230518.19	Геодезический метод; Mt=0.1	-
75	518085.45	2230551.00	Геодезический метод; Mt=0.1	-
76	518112.15	2230628.23	Геодезический метод; Mt=0.1	-
77	518067.44	2230642.05	Геодезический метод; Mt=0.1	-
78	518005.93	2230662.67	Геодезический метод; Mt=0.1	-
79	517988.53	2230668.44	Геодезический метод; Mt=0.1	-
80	517991.74	2230678.60	Геодезический метод; Mt=0.1	-
81	517962.01	2230688.32	Геодезический метод; Mt=0.1	-
82	517966.00	2230700.51	Геодезический метод; Mt=0.1	-
83	517945.78	2230707.30	Геодезический метод; Mt=0.1	-
84	517920.71	2230627.81	Геодезический метод; Mt=0.1	-
85	517885.43	2230521.78	Геодезический метод; Mt=0.1	-
86	517862.22	2230450.90	Геодезический метод; Mt=0.1	-
87	517849.75	2230455.27	Геодезический метод; Mt=0.1	-
88	517839.2	2230421.08	Геодезический метод; Mt=0.1	-
89	517834.33	2230422.54	Геодезический метод; Mt=0.1	-
90	517828.85	2230404.43	Геодезический метод; Mt=0.1	-
91	517833.49	2230402.92	Геодезический метод; Mt=0.1	-
92	517812.11	2230335.73	Геодезический метод; Mt=0.1	-
93	517812.07	2230335.75	Геодезический метод; Mt=0.1	-
94	517781.58	2230240.17	Геодезический метод; Mt=0.1	-
95	517778.64	2230241.21	Геодезический метод; Mt=0.1	-
96	517774.26	2230227.44	Геодезический метод; Mt=0.1	-
97	517777.30	2230226.32	Геодезический метод; Mt=0.1	-
98	517748.01	2230134.19	Геодезический метод; Mt=0.1	-
99	517764.74	2230129.19	Геодезический метод; Mt=0.1	-
100	517750.87	2230089.00	Геодезический метод; Mt=0.1	-
101	517760.39	2230085.94	Геодезический метод; Mt=0.1	-
102	517777.59	2230135.79	Геодезический метод; Mt=0.1	-
103	517760.62	2230140.86	Геодезический метод; Mt=0.1	-
104	517789.73	2230232.41	Геодезический метод; Mt=0.1	-
105	517789.61	2230232.45	Геодезический метод; Mt=0.1	-
106	517818.61	2230323.35	Геодезический метод; Mt=0.1	-
107	517823.35	2230321.93	Геодезический метод; Mt=0.1	-
108	517829.22	2230339.59	Геодезический метод; Mt=0.1	-
109	517824.35	2230341.23	Геодезический метод; Mt=0.1	-
110	517845.81	2230408.69	Геодезический метод; Mt=0.1	-
111	517845.84	2230408.68	Геодезический метод; Mt=0.1	-

112	517856.24	2230442.40	Геодезический метод; Mt=0.1	-
113	517868.55	2230438.08	Геодезический метод; Mt=0.1	-
114	517894.93	2230518.65	Геодезический метод; Mt=0.1	-
115	517930.22	2230624.73	Геодезический метод; Mt=0.1	-
116	517948.35	2230682.20	Геодезический метод; Mt=0.1	-
117	517979.22	2230672.17	Геодезический метод; Mt=0.1	-
118	517976.03	2230662.06	Геодезический метод; Mt=0.1	-
119	518002.76	2230653.18	Геодезический метод; Mt=0.1	-
120	518064.38	2230632.53	Геодезический метод; Mt=0.1	-
121	518099.32	2230621.73	Геодезический метод; Mt=0.1	-
122	518075.89	2230553.95	Геодезический метод; Mt=0.1	-
123	518064.32	2230511.45	Геодезический метод; Mt=0.1	-
124	518076.10	2230507.86	Геодезический метод; Mt=0.1	-
125	518068.30	2230479.29	Геодезический метод; Mt=0.1	-
126	518090.09	2230471.71	Геодезический метод; Mt=0.1	-
127	518104.98	2230447.79	Геодезический метод; Mt=0.1	-
128	518083.45	2230389.40	Геодезический метод; Mt=0.1	-
129	518072.86	2230356.87	Геодезический метод; Mt=0.1	-
130	518019.57	2230350.71	Геодезический метод; Mt=0.1	-
131	517968.97	2230193.29	Геодезический метод; Mt=0.1	-
132	517973.58	2230191.08	Геодезический метод; Mt=0.1	-
133	517933.51	2230066.79	Геодезический метод; Mt=0.1	-
134	517911.58	2229996.41	Геодезический метод; Mt=0.1	-
135	517850.48	2230015.79	Геодезический метод; Mt=0.1	-
136	517847.15	2230005.96	Геодезический метод; Mt=0.1	-
137	517727.23	2230045.13	Геодезический метод; Mt=0.1	-
138	517734.96	2230071.33	Геодезический метод; Mt=0.1	-
139	517753.23	2230065.21	Геодезический метод; Mt=0.1	-
140	517755.78	2230072.60	Геодезический метод; Mt=0.1	-
141	517727.53	2230081.50	Геодезический метод; Mt=0.1	-
142	517717.72	2230048.21	Геодезический метод; Mt=0.1	-
143	517623.91	2230077.94	Геодезический метод; Mt=0.1	-
144	517583.01	2230090.85	Геодезический метод; Mt=0.1	-
145	517586.77	2230101.77	Геодезический метод; Mt=0.1	-
146	517549.24	2230115.46	Геодезический метод; Mt=0.1	-
147	517365.21	2230181.21	Геодезический метод; Mt=0.1	-
148	517276.28	2230213.50	Геодезический метод; Mt=0.1	-
149	517302.21	2230292.64	Геодезический метод; Mt=0.1	-
150	517336.28	2230397.69	Геодезический метод; Mt=0.1	-
151	517374.90	2230518.47	Геодезический метод; Mt=0.1	-
152	517432.71	2230702.37	Геодезический метод; Mt=0.1	-
153	517482.81	2230860.12	Геодезический метод; Mt=0.1	-

154	517485.23	2230864.49	Геодезический метод; Mt=0.1	-
155	517528.93	2231003.69	Геодезический метод; Mt=0.1	-
156	517568.21	2231126.42	Геодезический метод; Mt=0.1	-
157	517576.31	2231123.90	Геодезический метод; Mt=0.1	-
158	517586.61	2231153.81	Геодезический метод; Mt=0.1	-
159	517610.66	2231145.96	Геодезический метод; Mt=0.1	-
160	517620.15	2231142.82	Геодезический метод; Mt=0.1	-
161	517622.97	2231151.37	Геодезический метод; Mt=0.1	-
162	517591.93	2231161.10	Геодезический метод; Mt=0.1	-
163	517592.33	2231162.46	Геодезический метод; Mt=0.1	-
164	517580.27	2231166.40	Геодезический метод; Mt=0.1	-
165	517608.49	2231258.80	Геодезический метод; Mt=0.1	-
166	517598.93	2231261.73	Геодезический метод; Mt=0.1	-
167	517562.39	2231142.48	Геодезический метод; Mt=0.1	-
168	517560.09	2231134.06	Геодезический метод; Mt=0.1	-
169	517519.40	2231006.71	Геодезический метод; Mt=0.1	-
170	517475.99	2230868.44	Геодезический метод; Mt=0.1	-
171	517473.58	2230864.09	Геодезический метод; Mt=0.1	-
172	517423.18	2230705.38	Геодезический метод; Mt=0.1	-
173	517365.36	2230521.49	Геодезический метод; Mt=0.1	-
174	517326.76	2230400.75	Геодезический метод; Mt=0.1	-
175	517292.70	2230295.74	Геодезический метод; Mt=0.1	-
176	517266.83	2230216.77	Геодезический метод; Mt=0.1	-
177	517059.55	2230286.65	Геодезический метод; Mt=0.1	-
178	516894.94	2230335.67	Геодезический метод; Mt=0.1	-
179	516809.37	2230361.31	Геодезический метод; Mt=0.1	-
180	516810.47	2230364.79	Геодезический метод; Mt=0.1	-
181	516835.74	2230448.63	Геодезический метод; Mt=0.1	-
182	516829.96	2230450.72	Геодезический метод; Mt=0.1	-
183	516832.14	2230457.51	Геодезический метод; Mt=0.1	-
184	516837.55	2230455.62	Геодезический метод; Mt=0.1	-
185	516864.77	2230538.60	Геодезический метод; Mt=0.1	-
186	516883.32	2230533.29	Геодезический метод; Mt=0.1	-
187	516892.48	2230556.83	Геодезический метод; Mt=0.1	-
188	516932.59	2230542.11	Геодезический метод; Mt=0.1	-
189	516932.55	2230541.99	Геодезический метод; Mt=0.1	-
190	516939.46	2230539.59	Геодезический метод; Mt=0.1	-
191	516939.83	2230539.45	Геодезический метод; Mt=0.1	-
192	516939.83	2230539.46	Геодезический метод; Mt=0.1	-
193	516984.50	2230523.94	Геодезический метод; Mt=0.1	-
194	516984.45	2230523.73	Геодезический метод; Mt=0.1	-
195	516999.31	2230518.85	Геодезический метод; Mt=0.1	-

196	516995.92	2230509.40	Геодезический метод; Mt=0.1	-
197	516985.20	2230512.77	Геодезический метод; Mt=0.1	-
198	516970.24	2230464.33	Геодезический метод; Mt=0.1	-
199	516958.23	2230459.01	Геодезический метод; Mt=0.1	-
200	516957.65	2230457.25	Геодезический метод; Mt=0.1	-
201	516955.79	2230457.92	Геодезический метод; Mt=0.1	-
202	516951.46	2230456.00	Геодезический метод; Mt=0.1	-
203	516950.61	2230453.77	Геодезический метод; Mt=0.1	-
204	516957.31	2230451.49	Геодезический метод; Mt=0.1	-
205	516956.07	2230447.71	Геодезический метод; Mt=0.1	-
206	516955.72	2230446.65	Геодезический метод; Mt=0.1	-
207	516958.29	2230445.80	Геодезический метод; Mt=0.1	-
208	516959.34	2230448.56	Геодезический метод; Mt=0.1	-
209	516978.46	2230457.04	Геодезический метод; Mt=0.1	-
210	516991.97	2230500.69	Геодезический метод; Mt=0.1	-
211	517002.25	2230497.46	Геодезический метод; Mt=0.1	-
212	517008.78	2230515.67	Геодезический метод; Mt=0.1	-
213	517025.41	2230509.88	Геодезический метод; Mt=0.1	-
214	517025.39	2230509.83	Геодезический метод; Mt=0.1	-
215	517027.94	2230509.01	Геодезический метод; Mt=0.1	-
216	517032.42	2230507.46	Геодезический метод; Mt=0.1	-
217	517032.45	2230507.54	Геодезический метод; Mt=0.1	-
218	517054.75	2230500.27	Геодезический метод; Mt=0.1	-
219	517093.08	2230487.23	Геодезический метод; Mt=0.1	-
220	517093.10	2230487.29	Геодезический метод; Mt=0.1	-
221	517130.30	2230474.85	Геодезический метод; Mt=0.1	-
222	517130.28	2230474.80	Геодезический метод; Mt=0.1	-
223	517170.28	2230461.42	Геодезический метод; Mt=0.1	-
224	517179.11	2230487.52	Геодезический метод; Mt=0.1	-
225	517199.96	2230480.40	Геодезический метод; Mt=0.1	-
226	517212.10	2230518.99	Геодезический метод; Mt=0.1	-
227	517221.58	2230547.37	Геодезический метод; Mt=0.1	-
228	517212.10	2230550.53	Геодезический метод; Mt=0.1	-
229	517203.20	2230523.89	Геодезический метод; Mt=0.1	-
230	517200.38	2230524.45	Геодезический метод; Mt=0.1	-
231	517196.33	2230513.19	Геодезический метод; Mt=0.1	-
232	517199.54	2230512.38	Геодезический метод; Mt=0.1	-
233	517193.50	2230493.17	Геодезический метод; Mt=0.1	-
234	517172.85	2230500.21	Геодезический метод; Mt=0.1	-
235	517164.00	2230474.06	Геодезический метод; Mt=0.1	-
236	517143.02	2230481.08	Геодезический метод; Mt=0.1	-
237	517144.07	2230484.14	Геодезический метод; Mt=0.1	-

238	517132.21	2230487.56	Геодезический метод; Mt=0.1	-
239	517131.36	2230485.04	Геодезический метод; Mt=0.1	-
240	517098.09	2230496.17	Геодезический метод; Mt=0.1	-
241	517098.81	2230498.58	Геодезический метод; Mt=0.1	-
242	517087.47	2230502.90	Геодезический метод; Mt=0.1	-
243	517086.57	2230500.01	Геодезический метод; Mt=0.1	-
244	517057.91	2230509.75	Геодезический метод; Mt=0.1	-
245	517037.72	2230516.34	Геодезический метод; Mt=0.1	-
246	517038.54	2230519.15	Геодезический метод; Mt=0.1	-
247	517027.39	2230522.79	Геодезический метод; Mt=0.1	-
248	517026.41	2230520.12	Геодезический метод; Mt=0.1	-
249	517007.44	2230527.17	Геодезический метод; Mt=0.1	-
250	516996.55	2230530.28	Геодезический метод; Mt=0.1	-
251	516997.46	2230533.65	Геодезический метод; Mt=0.1	-
252	516986.08	2230537.37	Геодезический метод; Mt=0.1	-
253	516985.12	2230534.31	Геодезический метод; Mt=0.1	-
254	516945.50	2230548.08	Геодезический метод; Mt=0.1	-
255	516946.54	2230550.87	Геодезический метод; Mt=0.1	-
256	516935.05	2230554.75	Геодезический метод; Mt=0.1	-
257	516934.06	2230552.22	Геодезический метод; Mt=0.1	-
258	516886.72	2230569.59	Геодезический метод; Mt=0.1	-
259	516877.31	2230545.41	Геодезический метод; Mt=0.1	-
260	516867.80	2230548.13	Геодезический метод; Mt=0.1	-
261	516895.73	2230639.72	Геодезический метод; Mt=0.1	-
262	516868.10	2230647.31	Геодезический метод; Mt=0.1	-
263	516873.16	2230662.94	Геодезический метод; Mt=0.1	-
264	516837.26	2230673.54	Геодезический метод; Mt=0.1	-
265	516838.39	2230679.69	Геодезический метод; Mt=0.1	-
266	516834.64	2230707.62	Геодезический метод; Mt=0.1	-
267	516843.99	2230748.64	Геодезический метод; Mt=0.1	-
268	516859.93	2230810.02	Геодезический метод; Mt=0.1	-
269	516830.76	2230832.98	Геодезический метод; Mt=0.1	-
270	516833.74	2230836.50	Геодезический метод; Mt=0.1	-
271	516818.07	2230849.99	Геодезический метод; Mt=0.1	-
272	516815.41	2230847.17	Геодезический метод; Mt=0.1	-
273	516781.63	2230878.14	Геодезический метод; Mt=0.1	-
274	516841.77	2230937.60	Геодезический метод; Mt=0.1	-
275	516874.14	2230968.82	Геодезический метод; Mt=0.1	-
276	516875.77	2230967.25	Геодезический метод; Mt=0.1	-
277	516891.95	2230982.88	Геодезический метод; Mt=0.1	-
278	516895.41	2230986.96	Геодезический метод; Mt=0.1	-
279	516920.71	2231011.47	Геодезический метод; Mt=0.1	-

280	516931.72	2231047.77	Геодезический метод; Mt=0.1	-
281	516955.05	2231122.92	Геодезический метод; Mt=0.1	-
282	516968.80	2231168.37	Геодезический метод; Mt=0.1	-
283	516959.23	2231171.26	Геодезический метод; Mt=0.1	-
284	516945.48	2231125.85	Геодезический метод; Mt=0.1	-
285	516922.16	2231050.71	Геодезический метод; Mt=0.1	-
286	516911.89	2231016.85	Геодезический метод; Mt=0.1	-
287	516888.11	2230993.80	Геодезический метод; Mt=0.1	-
288	516884.65	2230989.73	Геодезический метод; Mt=0.1	-
289	516841.35	2230947.92	Геодезический метод; Mt=0.1	-
290	516777.13	2230888.04	Геодезический метод; Mt=0.1	-
291	516771.06	2230881.31	Геодезический метод; Mt=0.1	-
292	516698.10	2230814.67	Геодезический метод; Mt=0.1	-
293	516628.15	2230761.69	Геодезический метод; Mt=0.1	-
294	516626.57	2230760.56	Геодезический метод; Mt=0.1	-
295	516624.75	2230759.69	Геодезический метод; Mt=0.1	-
296	516571.69	2230758.98	Геодезический метод; Mt=0.1	-
297	516512.50	2230843.04	Геодезический метод; Mt=0.1	-
298	516464.76	2230819.40	Геодезический метод; Mt=0.1	-
299	516428.49	2230801.44	Геодезический метод; Mt=0.1	-
300	516414.70	2230813.33	Геодезический метод; Mt=0.1	-
301	516410.65	2230816.57	Геодезический метод; Mt=0.1	-
302	516386.10	2230836.46	Геодезический метод; Mt=0.1	-
303	516400.47	2230859.40	Геодезический метод; Mt=0.1	-
304	516369.74	2230874.75	Геодезический метод; Mt=0.1	-
305	516266.63	2230929.25	Геодезический метод; Mt=0.1	-
306	516273.02	2230942.48	Геодезический метод; Mt=0.1	-
307	516286.80	2230934.88	Геодезический метод; Mt=0.1	-
308	516291.63	2230943.63	Геодезический метод; Mt=0.1	-
309	516257.64	2230962.38	Геодезический метод; Mt=0.1	-
310	516251.98	2230954.29	Геодезический метод; Mt=0.1	-
311	516125.13	2231028.01	Геодезический метод; Mt=0.1	-
312	516132.81	2231040.46	Геодезический метод; Mt=0.1	-
313	516130.60	2231041.75	Геодезический метод; Mt=0.1	-
314	516137.45	2231054.46	Геодезический метод; Mt=0.1	-
315	516140.33	2231052.60	Геодезический метод; Mt=0.1	-
316	516144.27	2231052.42	Геодезический метод; Mt=0.1	-
317	516152.52	2231066.75	Геодезический метод; Mt=0.1	-
318	516143.86	2231071.75	Геодезический метод; Mt=0.1	-
319	516138.64	2231062.69	Геодезический метод; Mt=0.1	-
320	516132.40	2231062.98	Геодезический метод; Mt=0.1	-
321	516116.47	2231033.02	Геодезический метод; Mt=0.1	-

322	515953.02	2231127.46	Геодезический метод; Mt=0.1	-
323	515909.16	2231155.91	Геодезический метод; Mt=0.1	-
324	515942.49	2231211.52	Геодезический метод; Mt=0.1	-
325	515934.84	2231216.39	Геодезический метод; Mt=0.1	-
326	515931.24	2231210.81	Геодезический метод; Mt=0.1	-
327	515900.85	2231161.64	Геодезический метод; Mt=0.1	-
328	515895.57	2231165.48	Геодезический метод; Mt=0.1	-
329	515919.52	2231204.54	Геодезический метод; Mt=0.1	-
330	515925.85	2231214.12	Геодезический метод; Mt=0.1	-
331	515920.57	2231217.49	Геодезический метод; Mt=0.1	-
332	515920.92	2231218.05	Геодезический метод; Mt=0.1	-
333	515918.07	2231219.90	Геодезический метод; Mt=0.1	-
334	515911.15	2231210.02	Геодезический метод; Mt=0.1	-
335	515887.31	2231171.15	Геодезический метод; Mt=0.1	-
336	515834.15	2231206.28	Геодезический метод; Mt=0.1	-
337	515818.68	2231216.65	Геодезический метод; Mt=0.1	-
338	515752.13	2231107.48	Геодезический метод; Mt=0.1	-
339	515718.70	2231127.90	Геодезический метод; Mt=0.1	-
340	515703.82	2231094.70	Геодезический метод; Mt=0.1	-
341	515633.49	2231133.90	Геодезический метод; Mt=0.1	-
342	515589.49	2231159.85	Геодезический метод; Mt=0.1	-
343	515595.65	2231171.79	Геодезический метод; Mt=0.1	-
344	515531.43	2231209.21	Геодезический метод; Mt=0.1	-
345	515531.43	2231209.23	Геодезический метод; Mt=0.1	-
346	515494.11	2231231.05	Геодезический метод; Mt=0.1	-
347	515483.21	2231237.04	Геодезический метод; Mt=0.1	-
348	515478.39	2231228.27	Геодезический метод; Mt=0.1	-
349	515489.18	2231222.35	Геодезический метод; Mt=0.1	-
350	515518.02	2231205.48	Геодезический метод; Mt=0.1	-
351	515516.52	2231202.73	Геодезический метод; Mt=0.1	-
352	515527.77	2231196.37	Геодезический метод; Mt=0.1	-
353	515529.17	2231198.96	Геодезический метод; Mt=0.1	-
354	515582.41	2231167.94	Геодезический метод; Mt=0.1	-
355	515576.27	2231156.04	Геодезический метод; Mt=0.1	-
356	515626.98	2231126.12	Геодезический метод; Mt=0.1	-
357	515626.00	2231123.79	Геодезический метод; Mt=0.1	-
358	515636.16	2231118.50	Геодезический метод; Mt=0.1	-
359	515637.18	2231120.39	Геодезический метод; Mt=0.1	-
360	515708.48	2231080.65	Геодезический метод; Mt=0.1	-
361	515723.18	2231113.44	Геодезический метод; Mt=0.1	-
362	515732.73	2231107.61	Геодезический метод; Mt=0.1	-
363	515731.41	2231104.85	Геодезический метод; Mt=0.1	-

364	515742.42	2231099.19	Геодезический метод; Mt=0.1	-
365	515743.45	2231100.97	Геодезический метод; Mt=0.1	-
366	515746.97	2231098.95	Геодезический метод; Mt=0.1	-
367	515676.13	2230980.37	Геодезический метод; Mt=0.1	-
368	515593.42	2230890.55	Геодезический метод; Mt=0.1	-
369	515575.68	2230865.72	Геодезический метод; Mt=0.1	-
370	515516.38	2230763.15	Геодезический метод; Mt=0.1	-
371	515484.52	2230709.17	Геодезический метод; Mt=0.1	-
372	515378.68	2230766.02	Геодезический метод; Mt=0.1	-
373	515284.11	2230817.79	Геодезический метод; Mt=0.1	-
374	515257.53	2230810.02	Геодезический метод; Mt=0.1	-
375	515214.36	2230797.29	Геодезический метод; Mt=0.1	-
376	515214.38	2230797.23	Геодезический метод; Mt=0.1	-
377	515178.45	2230786.55	Геодезический метод; Mt=0.1	-
378	515107.91	2230767.67	Геодезический метод; Mt=0.1	-
379	515107.74	2230768.32	Геодезический метод; Mt=0.1	-
380	515079.94	2230759.64	Геодезический метод; Mt=0.1	-
381	514989.16	2230735.67	Геодезический метод; Mt=0.1	-
382	514986.53	2230745.83	Геодезический метод; Mt=0.1	-
383	514861.10	2230711.49	Геодезический метод; Mt=0.1	-
384	514761.90	2230684.71	Геодезический метод; Mt=0.1	-
385	514684.78	2230663.37	Геодезический метод; Mt=0.1	-
386	514550.52	2230625.31	Геодезический метод; Mt=0.1	-
387	514507.73	2230569.25	Геодезический метод; Mt=0.1	-
388	514519.74	2230480.19	Геодезический метод; Mt=0.1	-
389	514523.01	2230457.95	Геодезический метод; Mt=0.1	-
390	514505.81	2230454.37	Геодезический метод; Mt=0.1	-
391	514479.96	2230447.77	Геодезический метод; Mt=0.1	-
392	514479.41	2230433.28	Геодезический метод; Mt=0.1	-
393	514458.86	2230430.69	Геодезический метод; Mt=0.1	-
394	514447.33	2230408.52	Геодезический метод; Mt=0.1	-
395	514391.19	2230401.03	Геодезический метод; Mt=0.1	-
396	514354.75	2230395.40	Геодезический метод; Mt=0.1	-
397	514353.31	2230403.60	Геодезический метод; Mt=0.1	-
398	514343.46	2230401.88	Геодезический метод; Mt=0.1	-
399	514346.59	2230384.02	Геодезический метод; Mt=0.1	-
400	514387.97	2230390.42	Геодезический метод; Mt=0.1	-
401	514388.31	2230387.88	Геодезический метод; Mt=0.1	-
402	514402.22	2230389.76	Геодезический метод; Mt=0.1	-
403	514401.95	2230392.77	Геодезический метод; Mt=0.1	-
404	514453.78	2230399.25	Геодезический метод; Mt=0.1	-
405	514465.32	2230421.44	Геодезический метод; Mt=0.1	-

406	514478.81	2230423.15	Геодезический метод; Mt=0.1	-
407	514477.55	2230397.48	Геодезический метод; Mt=0.1	-
408	514470.35	2230397.69	Геодезический метод; Mt=0.1	-
409	514469.98	2230384.21	Геодезический метод; Mt=0.1	-
410	514477.78	2230383.94	Геодезический метод; Mt=0.1	-
411	514476.50	2230350.44	Геодезический метод; Mt=0.1	-
412	514441.53	2230346.10	Геодезический метод; Mt=0.1	-
413	514449.44	2230300.75	Геодезический метод; Mt=0.1	-
414	514443.79	2230281.65	Геодезический метод; Mt=0.1	-
415	514437.96	2230283.12	Геодезический метод; Mt=0.1	-
416	514433.27	2230267.15	Геодезический метод; Mt=0.1	-
417	514439.14	2230265.37	Геодезический метод; Mt=0.1	-
418	514428.84	2230226.06	Геодезический метод; Mt=0.1	-
419	514460.64	2230206.38	Геодезический метод; Mt=0.1	-
420	514411.88	2230116.46	Геодезический метод; Mt=0.1	-
421	514355.04	2230009.68	Геодезический метод; Mt=0.1	-
422	514357.89	2230008.23	Геодезический метод; Mt=0.1	-
423	514330.18	2229958.06	Геодезический метод; Mt=0.1	-
424	514288.24	2229880.19	Геодезический метод; Mt=0.1	-
425	514251.94	2229899.12	Геодезический метод; Mt=0.1	-
426	514218.12	2229834.88	Геодезический метод; Mt=0.1	-
427	514165.45	2229863.12	Геодезический метод; Mt=0.1	-
428	514181.68	2229893.85	Геодезический метод; Mt=0.1	-
429	514174.76	2229897.98	Геодезический метод; Mt=0.1	-
430	514196.09	2229934.98	Геодезический метод; Mt=0.1	-
431	514143.55	2229963.61	Геодезический метод; Mt=0.1	-
432	514099.78	2229987.21	Геодезический метод; Mt=0.1	-
433	514111.56	2230011.06	Геодезический метод; Mt=0.1	-
434	514128.09	2230042.60	Геодезический метод; Mt=0.1	-
435	514142.96	2230070.01	Геодезический метод; Mt=0.1	-
436	514145.85	2230077.94	Геодезический метод; Mt=0.1	-
437	514059.45	2230129.12	Геодезический метод; Mt=0.1	-
438	514054.35	2230120.52	Геодезический метод; Mt=0.1	-
439	514132.51	2230074.22	Геодезический метод; Mt=0.1	-
440	514086.40	2229988.11	Геодезический метод; Mt=0.1	-
441	513988.39	2230041.95	Геодезический метод; Mt=0.1	-
442	513968.27	2230053.90	Геодезический метод; Mt=0.1	-
443	513947.26	2230061.45	Геодезический метод; Mt=0.1	-
444	513920.48	2230027.88	Геодезический метод; Mt=0.1	-
445	513837.30	2230089.69	Геодезический метод; Mt=0.1	-
446	513831.34	2230081.66	Геодезический метод; Mt=0.1	-
447	513922.27	2230014.10	Геодезический метод; Mt=0.1	-

448	513950.61	2230049.62	Геодезический метод; Mt=0.1	-
449	513963.99	2230044.81	Геодезический метод; Mt=0.1	-
450	513980.44	2230035.04	Геодезический метод; Mt=0.1	-
451	513979.31	2230032.66	Геодезический метод; Mt=0.1	-
452	513988.41	2230026.54	Геодезический метод; Mt=0.1	-
453	513990.23	2230029.53	Геодезический метод; Mt=0.1	-
454	514081.63	2229979.27	Геодезический метод; Mt=0.1	-
455	513998.44	2229825.46	Геодезический метод; Mt=0.1	-
456	513866.02	2229895.37	Геодезический метод; Mt=0.1	-
457	513861.66	2229887.66	Геодезический метод; Mt=0.1	-
458	513993.99	2229817.77	Геодезический метод; Mt=0.1	-
459	513974.03	2229780.26	Геодезический метод; Mt=0.1	-
460	513977.76	2229777.75	Геодезический метод; Mt=0.1	-
461	513972.56	2229767.73	Геодезический метод; Mt=0.1	-
462	513976.93	2229765.84	Геодезический метод; Mt=0.1	-
463	513968.80	2229749.62	Геодезический метод; Mt=0.1	-
464	513962.44	2229752.77	Геодезический метод; Mt=0.1	-
465	513925.58	2229685.75	Геодезический метод; Mt=0.1	-
466	513896.68	2229637.20	Геодезический метод; Mt=0.1	-
467	513796.26	2229454.31	Геодезический метод; Mt=0.1	-
468	513707.80	2229286.29	Геодезический метод; Mt=0.1	-
469	513705.69	2229279.02	Геодезический метод; Mt=0.1	-
470	513693.42	2229255.90	Геодезический метод; Mt=0.1	-
471	513681.36	2229262.08	Геодезический метод; Mt=0.1	-
472	513682.98	2229266.31	Геодезический метод; Mt=0.1	-
473	513643.58	2229288.29	Геодезический метод; Mt=0.1	-
474	513645.48	2229291.88	Геодезический метод; Mt=0.1	-
475	513632.33	2229299.27	Геодезический метод; Mt=0.1	-
476	513630.14	2229295.75	Геодезический метод; Mt=0.1	-
477	513562.35	2229332.41	Геодезический метод; Mt=0.1	-
478	513556.29	2229320.73	Геодезический метод; Mt=0.1	-
479	513516.42	2229341.27	Геодезический метод; Mt=0.1	-
480	513492.72	2229355.40	Геодезический метод; Mt=0.1	-
481	513494.31	2229357.85	Геодезический метод; Mt=0.1	-
482	513482.03	2229365.81	Геодезический метод; Mt=0.1	-
483	513474.4	2229354.04	Геодезический метод; Mt=0.1	-
484	513479.45	2229350.77	Геодезический метод; Mt=0.1	-
485	513478.82	2229349.45	Геодезический метод; Mt=0.1	-
486	513511.83	2229332.38	Геодезический метод; Mt=0.1	-
487	513560.57	2229307.29	Геодезический метод; Mt=0.1	-
488	513566.54	2229318.78	Геодезический метод; Mt=0.1	-
489	513630.18	2229284.35	Геодезический метод; Mt=0.1	-

490	513630.16	2229284.33	Геодезический метод; Mt=0.1	-
491	513670.54	2229261.79	Геодезический метод; Mt=0.1	-
492	513668.95	2229257.65	Геодезический метод; Mt=0.1	-
493	513676.67	2229253.25	Геодезический метод; Mt=0.1	-
494	513656.84	2229215.51	Геодезический метод; Mt=0.1	-
495	513656.71	2229215.56	Геодезический метод; Mt=0.1	-
496	513636.52	2229177.10	Геодезический метод; Mt=0.1	-
497	513648.02	2229170.46	Геодезический метод; Mt=0.1	-
498	513638.79	2229153.69	Геодезический метод; Mt=0.1	-
499	513662.89	2229073.88	Геодезический метод; Mt=0.1	-
500	513668.00	2229075.39	Геодезический метод; Mt=0.1	-
501	513670.39	2229067.44	Геодезический метод; Mt=0.1	-
502	513666.43	2229066.29	Геодезический метод; Mt=0.1	-
503	513684.27	2229004.19	Геодезический метод; Mt=0.1	-
504	513515.94	2228953.22	Геодезический метод; Mt=0.1	-
505	513508.27	2228948.85	Геодезический метод; Mt=0.1	-
506	513500.81	2228945.32	Геодезический метод; Mt=0.1	-
507	513419.47	2228921.41	Геодезический метод; Mt=0.1	-
508	513409.72	2228903.69	Геодезический метод; Mt=0.1	-
509	513401.86	2228908.06	Геодезический метод; Mt=0.1	-
510	513347.22	2228806.13	Геодезический метод; Mt=0.1	-
511	513314.51	2228737.04	Геодезический метод; Mt=0.1	-
512	513307.44	2228740.87	Геодезический метод; Mt=0.1	-
513	513306.34	2228739.48	Геодезический метод; Mt=0.1	-
514	513303.83	2228740.85	Геодезический метод; Mt=0.1	-
515	513301.89	2228737.09	Геодезический метод; Mt=0.1	-
516	513292.24	2228742.25	Геодезический метод; Mt=0.1	-
517	513264.59	2228726.14	Геодезический метод; Mt=0.1	-
518	513252.58	2228737.04	Геодезический метод; Mt=0.1	-
519	513222.18	2228762.51	Геодезический метод; Mt=0.1	-
520	513185.40	2228720.79	Геодезический метод; Mt=0.1	-
521	513153.09	2228739.41	Геодезический метод; Mt=0.1	-
522	513083.90	2228778.49	Геодезический метод; Mt=0.1	-
523	513038.38	2228803.98	Геодезический метод; Mt=0.1	-
524	513047.27	2228821.84	Геодезический метод; Mt=0.1	-
525	513055.23	2228819.35	Геодезический метод; Mt=0.1	-
526	513105.77	2228914.23	Геодезический метод; Mt=0.1	-
527	513095.25	2228918.93	Геодезический метод; Mt=0.1	-
528	513102.91	2228930.75	Геодезический метод; Mt=0.1	-
529	513129.36	2228942.53	Геодезический метод; Mt=0.1	-
530	513113.76	2228974.48	Геодезический метод; Mt=0.1	-
531	513140.79	2228987.33	Геодезический метод; Mt=0.1	-

532	513136.50	2228996.36	Геодезический метод; Mt=0.1	-
533	513100.34	2228979.18	Геодезический метод; Mt=0.1	-
534	513115.83	2228947.45	Геодезический метод; Mt=0.1	-
535	513096.13	2228938.67	Геодезический метод; Mt=0.1	-
536	513080.51	2228914.57	Геодезический метод; Mt=0.1	-
537	513091.90	2228909.48	Геодезический метод; Mt=0.1	-
538	513050.30	2228831.37	Геодезический метод; Mt=0.1	-
539	513042.12	2228833.93	Геодезический метод; Mt=0.1	-
540	513029.62	2228808.77	Геодезический метод; Mt=0.1	-
541	512978.18	2228836.25	Геодезический метод; Mt=0.1	-
542	512978.17	2228836.24	Геодезический метод; Mt=0.1	-
543	512884.26	2228887.96	Геодезический метод; Mt=0.1	-
544	512816.72	2228924.36	Геодезический метод; Mt=0.1	-
545	512792.03	2228937.57	Геодезический метод; Mt=0.1	-
546	512777.25	2228973.04	Геодезический метод; Mt=0.1	-
547	512748.72	2229044.97	Геодезический метод; Mt=0.1	-
548	512743.50	2229042.47	Геодезический метод; Mt=0.1	-
549	512739.87	2229049.35	Геодезический метод; Mt=0.1	-
550	512745.89	2229052.11	Геодезический метод; Mt=0.1	-
551	512742.96	2229059.48	Геодезический метод; Mt=0.1	-
552	512719.43	2229120.31	Геодезический метод; Mt=0.1	-
553	512715.13	2229118.37	Геодезический метод; Mt=0.1	-
554	512706.70	2229136.00	Геодезический метод; Mt=0.1	-
555	512718.48	2229141.26	Геодезический метод; Mt=0.1	-
556	512722.03	2229132.97	Геодезический метод; Mt=0.1	-
557	512759.55	2229151.17	Геодезический метод; Mt=0.1	-
558	512863.73	2229200.48	Геодезический метод; Mt=0.1	-
559	512912.69	2229223.37	Геодезический метод; Mt=0.1	-
560	512939.64	2229236.38	Геодезический метод; Mt=0.1	-
561	512941.00	2229233.48	Геодезический метод; Mt=0.1	-
562	512948.55	2229222.00	Геодезический метод; Mt=0.1	-
563	512956.90	2229227.50	Геодезический метод; Mt=0.1	-
564	512949.75	2229238.37	Геодезический метод; Mt=0.1	-
565	512944.42	2229249.79	Геодезический метод; Mt=0.1	-
566	512908.40	2229232.40	Геодезический метод; Mt=0.1	-
567	512863.56	2229211.44	Геодезический метод; Mt=0.1	-
568	512861.89	2229215.15	Геодезический метод; Mt=0.1	-
569	512849.10	2229209.10	Геодезический метод; Mt=0.1	-
570	512850.80	2229205.17	Геодезический метод; Mt=0.1	-
571	512763.67	2229164.17	Геодезический метод; Mt=0.1	-
572	512762.00	2229167.48	Геодезический метод; Mt=0.1	-
573	512750.28	2229161.83	Геодезический метод; Mt=0.1	-

574	512751.89	2229158.56	Геодезический метод; Mt=0.1	-
575	512727.10	2229146.54	Геодезический метод; Mt=0.1	-
576	512723.68	2229154.53	Геодезический метод; Mt=0.1	-
577	512702.01	2229144.84	Геодезический метод; Mt=0.1	-
578	512664.02	2229213.40	Геодезический метод; Mt=0.1	-
579	512668.46	2229216.21	Геодезический метод; Mt=0.1	-
580	512661.07	2229229.52	Геодезический метод; Mt=0.1	-
581	512656.68	2229227.19	Геодезический метод; Mt=0.1	-
582	512640.69	2229257.32	Геодезический метод; Mt=0.1	-
583	512615.39	2229310.56	Геодезический метод; Mt=0.1	-
584	512620.79	2229313.17	Геодезический метод; Mt=0.1	-
585	512613.95	2229327.37	Геодезический метод; Mt=0.1	-
586	512608.76	2229324.82	Геодезический метод; Mt=0.1	-
587	512575.46	2229392.73	Геодезический метод; Mt=0.1	-
588	512575.43	2229392.71	Геодезический метод; Mt=0.1	-
589	512555.86	2229432.35	Геодезический метод; Mt=0.1	-
590	512560.55	2229475.63	Геодезический метод; Mt=0.1	-
591	512560.59	2229475.63	Геодезический метод; Mt=0.1	-
592	512566.38	2229522.38	Геодезический метод; Mt=0.1	-
593	512574.04	2229522.12	Геодезический метод; Mt=0.1	-
594	512575.28	2229549.17	Геодезический метод; Mt=0.1	-
595	512644.71	2229542.40	Геодезический метод; Mt=0.1	-
596	512644.32	2229536.97	Геодезический метод; Mt=0.1	-
597	512659.72	2229535.60	Геодезический метод; Mt=0.1	-
598	512660.31	2229540.94	Геодезический метод; Mt=0.1	-
599	512710.45	2229535.93	Геодезический метод; Mt=0.1	-
600	512710.91	2229533.60	Геодезический метод; Mt=0.1	-
601	512724.09	2229512.74	Геодезический метод; Mt=0.1	-
602	512725.04	2229513.12	Геодезический метод; Mt=0.1	-
603	512719.49	2229524.37	Геодезический метод; Mt=0.1	-
604	512726.53	2229527.61	Геодезический метод; Mt=0.1	-
605	512720.36	2229537.37	Геодезический метод; Mt=0.1	-
606	512718.81	2229545.15	Геодезический метод; Mt=0.1	-
607	512651.44	2229551.79	Геодезический метод; Mt=0.1	-
608	512565.78	2229560.14	Геодезический метод; Mt=0.1	-
609	512564.79	2229538.51	Геодезический метод; Mt=0.1	-
610	512539.10	2229540.22	Геодезический метод; Mt=0.1	-
611	512538.66	2229560.29	Геодезический метод; Mt=0.1	-
612	512506.03	2229563.02	Геодезический метод; Mt=0.1	-
613	512504.54	2229551.08	Геодезический метод; Mt=0.1	-
614	512460.81	2229556.79	Геодезический метод; Mt=0.1	-
615	512456.43	2229584.39	Геодезический метод; Mt=0.1	-

616	512395.86	2229620.60	Геодезический метод; Mt=0.1	-
617	512374.32	2229617.28	Геодезический метод; Mt=0.1	-
618	512392.39	2229700.37	Геодезический метод; Mt=0.1	-
619	512450.71	2229789.72	Геодезический метод; Mt=0.1	-
620	512622.24	2230050.38	Геодезический метод; Mt=0.1	-
621	512637.44	2230073.69	Геодезический метод; Mt=0.1	-
622	512635.09	2230108.17	Геодезический метод; Mt=0.1	-
623	512685.23	2230228.48	Геодезический метод; Mt=0.1	-
624	512685.21	2230241.52	Геодезический метод; Mt=0.1	-
625	512675.21	2230241.50	Геодезический метод; Mt=0.1	-
626	512675.23	2230230.46	Геодезический метод; Mt=0.1	-
627	512626.76	2230114.19	Геодезический метод; Mt=0.1	-
628	512621.71	2230116.75	Геодезический метод; Mt=0.1	-
629	512611.8	2230096.13	Геодезический метод; Mt=0.1	-
630	512617.73	2230065.27	Геодезический метод; Mt=0.1	-
631	512612.37	2230057.02	Геодезический метод; Mt=0.1	-
632	512445.02	2229802.67	Геодезический метод; Mt=0.1	-
633	512382.79	2229708.96	Геодезический метод; Mt=0.1	-
634	512375.50	2229699.21	Геодезический метод; Mt=0.1	-
635	512358.51	2229703.12	Геодезический метод; Mt=0.1	-
636	512347.15	2229652.77	Геодезический метод; Mt=0.1	-
637	512361.66	2229649.50	Геодезический метод; Mt=0.1	-
638	512357.77	2229631.42	Геодезический метод; Mt=0.1	-
639	512363.45	2229630.19	Геодезический метод; Mt=0.1	-
640	512358.21	2229609.31	Геодезический метод; Mt=0.1	-
641	512269.30	2229523.69	Геодезический метод; Mt=0.1	-
642	512185.22	2229425.98	Геодезический метод; Mt=0.1	-
643	512060.54	2229293.61	Геодезический метод; Mt=0.1	-
644	512013.47	2229242.87	Геодезический метод; Mt=0.1	-
645	511942.05	2229169.20	Геодезический метод; Mt=0.1	-
646	511919.21	2229111.02	Геодезический метод; Mt=0.1	-
647	511865.55	2228968.66	Геодезический метод; Mt=0.1	-
648	511894.11	2228957.35	Геодезический метод; Mt=0.1	-
649	511870.25	2228895.42	Геодезический метод; Mt=0.1	-
650	511863.75	2228881.84	Геодезический метод; Mt=0.1	-
651	511852.76	2228886.37	Геодезический метод; Mt=0.1	-
652	511836.65	2228850.44	Геодезический метод; Mt=0.1	-
653	511819.09	2228796.85	Геодезический метод; Mt=0.1	-
654	511771.21	2228697.01	Геодезический метод; Mt=0.1	-
655	511699.13	2228560.87	Геодезический метод; Mt=0.1	-
656	511683.99	2228533.99	Геодезический метод; Mt=0.1	-
657	511677.49	2228537.91	Геодезический метод; Mt=0.1	-

658	511667.01	2228519.27	Геодезический метод; Mt=0.1	-
659	511672.03	2228516.32	Геодезический метод; Mt=0.1	-
660	511646.73	2228473.19	Геодезический метод; Mt=0.1	-
661	511633.55	2228480.92	Геодезический метод; Mt=0.1	-
662	511625.68	2228466.08	Геодезический метод; Mt=0.1	-
663	511634.47	2228461.45	Геодезический метод; Mt=0.1	-
664	511631.67	2228456.06	Геодезический метод; Mt=0.1	-
665	511647.51	2228447.78	Геодезический метод; Mt=0.1	-
666	511305.74	2227860.83	Геодезический метод; Mt=0.1	-
667	510959.30	2227895.29	Геодезический метод; Mt=0.1	-
668	510739.10	2227695.71	Геодезический метод; Mt=0.1	-
669	510735.94	2227692.69	Геодезический метод; Mt=0.1	-
670	510664.31	2227660.45	Геодезический метод; Mt=0.1	-
671	510668.28	2227652.47	Геодезический метод; Mt=0.1	-
672	510648.01	2227643.05	Геодезический метод; Mt=0.1	-
673	510652.13	2227633.73	Геодезический метод; Mt=0.1	-
674	510644.09	2227629.85	Геодезический метод; Mt=0.1	-
675	510639.27	2227639.51	Геодезический метод; Mt=0.1	-
676	510553.47	2227601.23	Геодезический метод; Mt=0.1	-
677	510556.98	2227591.77	Геодезический метод; Mt=0.1	-
678	510549.55	2227588.31	Геодезический метод; Mt=0.1	-
679	510544.62	2227597.71	Геодезический метод; Mt=0.1	-
680	510417.59	2227541.10	Геодезический метод; Mt=0.1	-
681	510421.30	2227531.18	Геодезический метод; Mt=0.1	-
682	510414.16	2227528.08	Геодезический метод; Mt=0.1	-
683	510409.40	2227537.79	Геодезический метод; Mt=0.1	-
684	510355.13	2227513.87	Геодезический метод; Mt=0.1	-
685	510351.41	2227521.09	Геодезический метод; Mt=0.1	-
686	510316.75	2227505.40	Геодезический метод; Mt=0.1	-
687	510312.21	2227514.06	Геодезический метод; Mt=0.1	-
688	510293.77	2227505.58	Геодезический метод; Mt=0.1	-
689	510296.92	2227497.13	Геодезический метод; Mt=0.1	-
690	510234.89	2227469.42	Геодезический метод; Mt=0.1	-
691	510230.77	2227477.00	Геодезический метод; Mt=0.1	-
692	510211.87	2227469.66	Геодезический метод; Mt=0.1	-
693	510214.75	2227460.90	Геодезический метод; Mt=0.1	-
694	510148.17	2227431.85	Геодезический метод; Mt=0.1	-
695	510143.38	2227441.03	Геодезический метод; Mt=0.1	-
696	510118.97	2227430.81	Геодезический метод; Mt=0.1	-
697	510121.53	2227421.71	Геодезический метод; Mt=0.1	-
698	510086.82	2227406.37	Геодезический метод; Mt=0.1	-
699	510085.15	2227409.83	Геодезический метод; Mt=0.1	-

700	510071.39	2227403.23	Геодезический метод; Mt=0.1	-
701	510072.83	2227400.15	Геодезический метод; Mt=0.1	-
702	510008.36	2227371.27	Геодезический метод; Mt=0.1	-
703	509935.62	2227306.63	Геодезический метод; Mt=0.1	-
704	509932.76	2227308.86	Геодезический метод; Mt=0.1	-
705	509913.85	2227292.40	Геодезический метод; Mt=0.1	-
706	509885.57	2227316.69	Геодезический метод; Mt=0.1	-
707	509875.67	2227307.50	Геодезический метод; Mt=0.1	-
708	509821.93	2227277.52	Геодезический метод; Mt=0.1	-
709	509819.55	2227281.79	Геодезический метод; Mt=0.1	-
710	509783.90	2227262.12	Геодезический метод; Mt=0.1	-
711	509788.35	2227254.67	Геодезический метод; Mt=0.1	-
712	509769.05	2227243.98	Геодезический метод; Mt=0.1	-
713	509763.50	2227252.67	Геодезический метод; Mt=0.1	-
714	509737.83	2227238.75	Геодезический метод; Mt=0.1	-
715	509742.63	2227229.33	Геодезический метод; Mt=0.1	-
716	509690.19	2227200.43	Геодезический метод; Mt=0.1	-
717	509687.39	2227205.43	Геодезический метод; Mt=0.1	-
718	509670.63	2227196.14	Геодезический метод; Mt=0.1	-
719	509673.34	2227191.06	Геодезический метод; Mt=0.1	-
720	509637.86	2227171.54	Геодезический метод; Mt=0.1	-
721	509632.71	2227180.13	Геодезический метод; Mt=0.1	-
722	509608.06	2227167.09	Геодезический метод; Mt=0.1	-
723	509612.62	2227157.48	Геодезический метод; Mt=0.1	-
724	509554.67	2227125.35	Геодезический метод; Mt=0.1	-
725	509551.58	2227130.94	Геодезический метод; Mt=0.1	-
726	509535.18	2227121.06	Геодезический метод; Mt=0.1	-
727	509537.74	2227116.05	Геодезический метод; Mt=0.1	-
728	509507.98	2227099.58	Геодезический метод; Mt=0.1	-
729	509502.43	2227108.26	Геодезический метод; Mt=0.1	-
730	509477.89	2227094.99	Геодезический метод; Mt=0.1	-
731	509482.39	2227085.50	Геодезический метод; Mt=0.1	-
732	509442.34	2227062.50	Геодезический метод; Mt=0.1	-
733	509437.44	2227071.80	Геодезический метод; Mt=0.1	-
734	509433.15	2227069.79	Геодезический метод; Mt=0.1	-
735	509378.55	2227044.00	Геодезический метод; Mt=0.1	-
736	509346.12	2227028.17	Геодезический метод; Mt=0.1	-
737	509354.33	2227013.29	Геодезический метод; Mt=0.1	-
738	509290.94	2226978.44	Геодезический метод; Mt=0.1	-
739	509286.94	2226985.31	Геодезический метод; Mt=0.1	-
740	509273.15	2226980.33	Геодезический метод; Mt=0.1	-
741	509248.59	2226967.38	Геодезический метод; Mt=0.1	-

742	509253.12	2226957.53	Геодезический метод; Mt=0.1	-
743	509158.91	2226905.59	Геодезический метод; Mt=0.1	-
744	509153.17	2226914.49	Геодезический метод; Mt=0.1	-
745	509130.85	2226901.87	Геодезический метод; Mt=0.1	-
746	509132.02	2226899.68	Геодезический метод; Mt=0.1	-
747	509115.43	2226890.00	Геодезический метод; Mt=0.1	-
748	509118.90	2226883.25	Геодезический метод; Mt=0.1	-
749	509062.01	2226851.65	Геодезический метод; Mt=0.1	-
750	509052.67	2226841.54	Геодезический метод; Mt=0.1	-
751	509046.70	2226846.55	Геодезический метод; Mt=0.1	-
752	509021.61	2226819.78	Геодезический метод; Mt=0.1	-
753	509016.65	2226824.17	Геодезический метод; Mt=0.1	-
754	508985.46	2226791.06	Геодезический метод; Mt=0.1	-
755	508992.19	2226784.31	Геодезический метод; Mt=0.1	-
756	508979.53	2226771.12	Геодезический метод; Mt=0.1	-
757	508983.79	2226766.16	Геодезический метод; Mt=0.1	-
758	508938.98	2226717.87	Геодезический метод; Mt=0.1	-
759	508931.48	2226724.34	Геодезический метод; Mt=0.1	-
760	508910.71	2226702.71	Геодезический метод; Mt=0.1	-
761	508918.14	2226695.37	Геодезический метод; Mt=0.1	-
762	508838.03	2226607.44	Геодезический метод; Mt=0.1	-
763	508830.12	2226613.87	Геодезический метод; Mt=0.1	-
764	508809.21	2226592.04	Геодезический метод; Mt=0.1	-
765	508816.82	2226584.46	Геодезический метод; Mt=0.1	-
766	508746.28	2226506.44	Геодезический метод; Mt=0.1	-
767	508738.58	2226513.27	Геодезический метод; Mt=0.1	-
768	508719.12	2226492.73	Геодезический метод; Mt=0.1	-
769	508726.25	2226485.38	Геодезический метод; Mt=0.1	-
770	508688.21	2226443.04	Геодезический метод; Mt=0.1	-
771	508680.51	2226449.81	Геодезический метод; Mt=0.1	-
772	508628.62	2226393.90	Геодезический метод; Mt=0.1	-
773	508635.81	2226386.64	Геодезический метод; Mt=0.1	-
774	508583.68	2226327.36	Геодезический метод; Mt=0.1	-
775	508597.60	2226314.92	Геодезический метод; Mt=0.1	-
776	508599.41	2226316.37	Геодезический метод; Mt=0.1	-
777	508600.09	2226315.78	Геодезический метод; Mt=0.1	-
778	508708.73	2226221.41	Геодезический метод; Mt=0.1	-
779	508712.87	2226226.24	Геодезический метод; Mt=0.1	-
780	508700.54	2226237.40	Геодезический метод; Mt=0.1	-
781	508698.74	2226235.29	Геодезический метод; Mt=0.1	-
782	508594.81	2226324.87	Геодезический метод; Mt=0.1	-
783	508649.47	2226387.04	Геодезический метод; Mt=0.1	-

784	508642.47	2226394.12	Геодезический метод; Mt=0.1	-
785	508681.22	2226435.87	Геодезический метод; Mt=0.1	-
786	508689.03	2226429.00	Геодезический метод; Mt=0.1	-
787	508739.92	2226485.64	Геодезический метод; Mt=0.1	-
788	508732.97	2226492.81	Геодезический метод; Mt=0.1	-
789	508739.18	2226499.37	Геодезический метод; Mt=0.1	-
790	508747.05	2226492.39	Геодезический метод; Mt=0.1	-
791	508830.63	2226584.83	Геодезический метод; Mt=0.1	-
792	508823.22	2226592.21	Геодезический метод; Mt=0.1	-
793	508830.96	2226600.29	Геодезический метод; Mt=0.1	-
794	508839.06	2226593.71	Геодезический метод; Mt=0.1	-
795	508932.00	2226695.73	Геодезический метод; Mt=0.1	-
796	508924.75	2226702.90	Геодезический метод; Mt=0.1	-
797	508932.13	2226710.58	Геодезический метод; Mt=0.1	-
798	508939.75	2226704.02	Геодезический метод; Mt=0.1	-
799	508994.21	2226762.64	Геодезический метод; Mt=0.1	-
800	509012.19	2226782.81	Геодезический метод; Mt=0.1	-
801	509005.40	2226790.31	Геодезический метод; Mt=0.1	-
802	509011.31	2226796.79	Геодезический метод; Mt=0.1	-
803	509019.35	2226790.49	Геодезический метод; Mt=0.1	-
804	509053.60	2226827.69	Геодезический метод; Mt=0.1	-
805	509057.55	2226824.40	Геодезический метод; Mt=0.1	-
806	509069.59	2226837.17	Геодезический метод; Mt=0.1	-
807	509135.12	2226873.46	Геодезический метод; Mt=0.1	-
808	509135.08	2226873.55	Геодезический метод; Mt=0.1	-
809	509290.40	2226959.50	Геодезический метод; Mt=0.1	-
810	509370.58	2227004.48	Геодезический метод; Mt=0.1	-
811	509367.83	2227009.33	Геодезический метод; Mt=0.1	-
812	509392.39	2227022.92	Геодезический метод; Mt=0.1	-
813	509398.18	2227025.78	Геодезический метод; Mt=0.1	-
814	509438.32	2227048.68	Геодезический метод; Mt=0.1	-
815	509441.15	2227043.31	Геодезический метод; Mt=0.1	-
816	509554.24	2227106.52	Геодезический метод; Mt=0.1	-
817	509689.20	2227181.33	Геодезический метод; Mt=0.1	-
818	509805.41	2227245.67	Геодезический метод; Mt=0.1	-
819	509802.23	2227250.98	Геодезический метод; Mt=0.1	-
820	509880.70	2227294.62	Геодезический метод; Mt=0.1	-
821	509885.78	2227298.58	Геодезический метод; Mt=0.1	-
822	509914.33	2227274.50	Геодезический метод; Mt=0.1	-
823	509936.73	2227293.13	Геодезический метод; Mt=0.1	-
824	510013.85	2227362.77	Геодезический метод; Mt=0.1	-
825	510077.19	2227391.13	Геодезический метод; Mt=0.1	-

826	510078.81	2227387.77	Геодезический метод; Mt=0.1	-
827	510092.80	2227394.38	Геодезический метод; Mt=0.1	-
828	510091.26	2227397.39	Геодезический метод; Mt=0.1	-
829	510133.51	2227416.06	Геодезический метод; Mt=0.1	-
830	510130.99	2227425.00	Геодезический метод; Mt=0.1	-
831	510138.77	2227428.26	Геодезический метод; Mt=0.1	-
832	510143.63	2227418.95	Геодезический метод; Mt=0.1	-
833	510227.09	2227455.37	Геодезический метод; Mt=0.1	-
834	510224.33	2227463.77	Геодезический метод; Mt=0.1	-
835	510226.18	2227464.49	Геодезический метод; Mt=0.1	-
836	510230.52	2227456.51	Геодезический метод; Mt=0.1	-
837	510309.57	2227491.83	Геодезический метод; Mt=0.1	-
838	510306.38	2227500.38	Геодезический метод; Mt=0.1	-
839	510307.76	2227501.01	Геодезический метод; Mt=0.1	-
840	510312.27	2227492.40	Геодезический метод; Mt=0.1	-
841	510346.88	2227508.06	Геодезический метод; Mt=0.1	-
842	510350.56	2227500.92	Геодезический метод; Mt=0.1	-
843	510404.65	2227524.76	Геодезический метод; Mt=0.1	-
844	510409.38	2227515.10	Геодезический метод; Mt=0.1	-
845	510433.99	2227525.79	Геодезический метод; Mt=0.1	-
846	510430.25	2227535.79	Геодезический метод; Mt=0.1	-
847	510540.13	2227584.75	Геодезический метод; Mt=0.1	-
848	510545.13	2227575.22	Геодезический метод; Mt=0.1	-
849	510569.56	2227586.60	Геодезический метод; Mt=0.1	-
850	510566.11	2227595.92	Геодезический метод; Mt=0.1	-
851	510634.59	2227626.48	Геодезический метод; Mt=0.1	-
852	510639.55	2227616.54	Геодезический метод; Mt=0.1	-
853	510665.18	2227628.94	Геодезический метод; Mt=0.1	-
854	510661.12	2227638.12	Геодезический метод; Mt=0.1	-
855	510681.81	2227647.73	Геодезический метод; Mt=0.1	-
856	510677.90	2227655.60	Геодезический метод; Mt=0.1	-
857	510741.56	2227684.25	Геодезический метод; Mt=0.1	-
858	510745.80	2227688.29	Геодезический метод; Mt=0.1	-
859	510962.73	2227884.90	Геодезический метод; Mt=0.1	-
860	511311.14	2227850.25	Геодезический метод; Mt=0.1	-
861	511658.80	2228447.29	Геодезический метод; Mt=0.1	-
862	511664.22	2228457.05	Геодезический метод; Mt=0.1	-
863	511648.18	2228465.50	Геодезический метод; Mt=0.1	-
864	511653.75	2228475.29	Геодезический метод; Mt=0.1	-
865	511662.81	2228470.42	Геодезический метод; Mt=0.1	-
866	511692.72	2228523.11	Геодезический метод; Mt=0.1	-
867	511697.75	2228532.71	Геодезический метод; Mt=0.1	-

868	511705.91	2228528.50	Геодезический метод; Mt=0.1	-
869	511741.43	2228590.31	Геодезический метод; Mt=0.1	-
870	511936.88	2228484.71	Геодезический метод; Mt=0.1	-
871	512294.56	2228291.46	Геодезический метод; Mt=0.1	-
872	512491.52	2228187.45	Геодезический метод; Mt=0.1	-
873	512908.07	2227965.28	Геодезический метод; Mt=0.1	-
874	512920.60	2227988.29	Геодезический метод; Mt=0.1	-
875	512925.51	2227985.54	Геодезический метод; Mt=0.1	-
876	512930.36	2227994.29	Геодезический метод; Mt=0.1	-
877	512925.38	2227997.06	Геодезический метод; Mt=0.1	-
878	513089.80	2228298.83	Геодезический метод; Mt=0.1	-
879	513315.92	2228717.99	Геодезический метод; Mt=0.1	-
880	513321.20	2228715.19	Геодезический метод; Mt=0.1	-
881	513325.91	2228724.02	Геодезический метод; Mt=0.1	-
882	513320.68	2228726.81	Геодезический метод; Mt=0.1	-
883	513323.59	2228732.21	Геодезический метод; Mt=0.1	-
884	513356.15	2228801.63	Геодезический метод; Mt=0.1	-
885	513405.88	2228894.39	Геодезический метод; Mt=0.1	-
886	513417.77	2228887.79	Геодезический метод; Mt=0.1	-
887	513427.22	2228898.90	Геодезический метод; Mt=0.1	-
888	513434.63	2228913.04	Геодезический метод; Mt=0.1	-
889	513504.38	2228935.96	Геодезический метод; Mt=0.1	-
890	513513.15	2228940.10	Геодезический метод; Mt=0.1	-
891	513519.90	2228943.97	Геодезический метод; Mt=0.1	-
892	513686.99	2228994.58	Геодезический метод; Mt=0.1	-
893	513692.55	2228992.37	Геодезический метод; Mt=0.1	-
894	513716.49	2228914.63	Геодезический метод; Mt=0.1	-
895	513723.01	2228895.62	Геодезический метод; Mt=0.1	-
896	513733.52	2228858.42	Геодезический метод; Mt=0.1	-
897	513746.54	2228819.03	Геодезический метод; Mt=0.1	-
898	513758.27	2228781.42	Геодезический метод; Mt=0.1	-
899	513769.02	2228737.11	Геодезический метод; Mt=0.1	-
900	513774.88	2228711.73	Геодезический метод; Mt=0.1	-
901	513791.07	2228671.93	Геодезический метод; Mt=0.1	-
902	513797.34	2228656.17	Геодезический метод; Mt=0.1	-
903	513801.22	2228626.15	Геодезический метод; Mt=0.1	-
904	513805.26	2228605.43	Геодезический метод; Mt=0.1	-
905	513803.50	2228578.91	Геодезический метод; Mt=0.1	-
906	513803.01	2228554.73	Геодезический метод; Mt=0.1	-
907	513792.91	2228518.51	Геодезический метод; Mt=0.1	-
908	513802.54	2228515.83	Геодезический метод; Mt=0.1	-
909	513812.98	2228553.26	Геодезический метод; Mt=0.1	-

910	513813.49	2228578.48	Геодезический метод; Mt=0.1	-
911	513815.32	2228606.06	Геодезический метод; Mt=0.1	-
912	513811.09	2228627.75	Геодезический метод; Mt=0.1	-
913	513807.09	2228658.70	Геодезический метод; Mt=0.1	-
914	513800.35	2228675.66	Геодезический метод; Mt=0.1	-
915	513784.45	2228714.75	Геодезический метод; Mt=0.1	-
916	513778.75	2228739.42	Геодезический метод; Mt=0.1	-
917	513767.91	2228784.10	Геодезический метод; Mt=0.1	-
918	513756.06	2228822.09	Геодезический метод; Mt=0.1	-
919	513743.08	2228861.35	Геодезический метод; Mt=0.1	-
920	513732.56	2228898.60	Геодезический метод; Mt=0.1	-
921	513726.00	2228917.73	Геодезический метод; Mt=0.1	-
922	513700.93	2228998.63	Геодезический метод; Mt=0.1	-
923	513740.04	2229010.42	Геодезический метод; Mt=0.1	-
924	513879.46	2229052.82	Геодезический метод; Mt=0.1	-
925	514064.51	2229108.84	Геодезический метод; Mt=0.1	-
926	514152.43	2229134.94	Геодезический метод; Mt=0.1	-
927	514186.19	2229199.20	Геодезический метод; Mt=0.1	-
928	514241.17	2229301.98	Геодезический метод; Mt=0.1	-
929	514311.49	2229433.26	Геодезический метод; Mt=0.1	-
930	514342.59	2229491.52	Геодезический метод; Mt=0.1	-
931	514354.21	2229486.92	Геодезический метод; Mt=0.1	-
932	514360.58	2229498.33	Геодезический метод; Mt=0.1	-
933	514352.38	2229502.60	Геодезический метод; Mt=0.1	-
934	514403.17	2229597.90	Геодезический метод; Mt=0.1	-
935	514448.02	2229681.33	Геодезический метод; Mt=0.1	-
936	514505.32	2229782.75	Геодезический метод; Mt=0.1	-
937	514509.94	2229788.54	Геодезический метод; Mt=0.1	-
938	514566.14	2229893.54	Геодезический метод; Mt=0.1	-
939	514596.95	2229952.75	Геодезический метод; Mt=0.1	-
940	514622.22	2229998.92	Геодезический метод; Mt=0.1	-
941	514629.68	2229994.98	Геодезический метод; Mt=0.1	-
942	514634.44	2230003.78	Геодезический метод; Mt=0.1	-
943	514618.18	2230012.37	Геодезический метод; Mt=0.1	-
944	514590.36	2229961.60	Геодезический метод; Mt=0.1	-
945	514575.44	2229968.37	Геодезический метод; Mt=0.1	-
946	514565.04	2229946.71	Геодезический метод; Mt=0.1	-
947	514544.00	2229956.90	Геодезический метод; Mt=0.1	-
948	514505.25	2229975.61	Геодезический метод; Mt=0.1	-
949	514505.25	2229975.62	Геодезический метод; Mt=0.1	-
950	514504.25	2229976.09	Геодезический метод; Mt=0.1	-
951	514500.31	2229978.00	Геодезический метод; Mt=0.1	-

952	514500.30	2229977.96	Геодезический метод; Mt=0.1	-
953	514421.40	2230015.36	Геодезический метод; Mt=0.1	-
954	514409.94	2229993.72	Геодезический метод; Mt=0.1	-
955	514371.64	2230012.63	Геодезический метод; Mt=0.1	-
956	514379.66	2230028.02	Геодезический метод; Mt=0.1	-
957	514420.69	2230111.73	Геодезический метод; Mt=0.1	-
958	514473.93	2230209.92	Геодезический метод; Mt=0.1	-
959	514440.39	2230230.67	Геодезический метод; Mt=0.1	-
960	514450.60	2230269.63	Геодезический метод; Mt=0.1	-
961	514450.66	2230269.62	Геодезический метод; Mt=0.1	-
962	514459.69	2230300.17	Геодезический метод; Mt=0.1	-
963	514453.18	2230337.49	Геодезический метод; Mt=0.1	-
964	514485.65	2230341.58	Геодезический метод; Mt=0.1	-
965	514487.64	2230393.56	Геодезический метод; Mt=0.1	-
966	514487.37	2230393.57	Геодезический метод; Mt=0.1	-
967	514489.06	2230428.66	Геодезический метод; Mt=0.1	-
968	514489.47	2230439.92	Геодезический метод; Mt=0.1	-
969	514508.06	2230444.62	Геодезический метод; Mt=0.1	-
970	514534.28	2230450.08	Геодезический метод; Mt=0.1	-
971	514529.64	2230481.58	Геодезический метод; Mt=0.1	-
972	514518.19	2230566.47	Геодезический метод; Mt=0.1	-
973	514556.45	2230616.60	Геодезический метод; Mt=0.1	-
974	514687.48	2230653.75	Геодезический метод; Mt=0.1	-
975	514759.65	2230673.62	Геодезический метод; Mt=0.1	-
976	514761.25	2230667.37	Геодезический метод; Mt=0.1	-
977	514770.58	2230669.24	Геодезический метод; Mt=0.1	-
978	514775.86	2230648.18	Геодезический метод; Mt=0.1	-
979	514773.11	2230647.44	Геодезический метод; Mt=0.1	-
980	514776.38	2230634.23	Геодезический метод; Mt=0.1	-
981	514779.29	2230634.97	Геодезический метод; Mt=0.1	-
982	514791.15	2230591.02	Геодезический метод; Mt=0.1	-
983	514821.21	2230595.46	Геодезический метод; Mt=0.1	-
984	514831.33	2230547.06	Геодезический метод; Mt=0.1	-
985	514825.59	2230545.85	Геодезический метод; Mt=0.1	-
986	514828.29	2230533.25	Геодезический метод; Mt=0.1	-
987	514833.90	2230534.35	Геодезический метод; Mt=0.1	-
988	514847.66	2230469.35	Геодезический метод; Mt=0.1	-
989	514826.41	2230464.79	Геодезический метод; Mt=0.1	-
990	514842.40	2230390.94	Геодезический метод; Mt=0.1	-
991	514910.13	2230397.69	Геодезический метод; Mt=0.1	-
992	514910.18	2230397.68	Геодезический метод; Mt=0.1	-
993	514956.14	2230402.62	Геодезический метод; Mt=0.1	-

994	514958.16	2230376.10	Геодезический метод; Mt=0.1	-
995	514952.45	2230375.69	Геодезический метод; Mt=0.1	-
996	514953.13	2230363.10	Геодезический метод; Mt=0.1	-
997	514959.07	2230363.52	Геодезический метод; Mt=0.1	-
998	514962.08	2230332.17	Геодезический метод; Mt=0.1	-
999	514991.76	2230333.95	Геодезический метод; Mt=0.1	-
1000	514992.51	2230324.32	Геодезический метод; Mt=0.1	-
1001	514989.60	2230323.97	Геодезический метод; Mt=0.1	-
1002	514990.74	2230311.00	Геодезический метод; Mt=0.1	-
1003	514993.77	2230311.21	Геодезический метод; Mt=0.1	-
1004	514997.11	2230273.30	Геодезический метод; Mt=0.1	-
1005	514987.89	2230271.66	Геодезический метод; Mt=0.1	-
1006	514993.20	2230232.00	Геодезический метод; Mt=0.1	-
1007	514999.48	2230232.27	Геодезический метод; Mt=0.1	-
1008	515001.28	2230209.42	Геодезический метод; Mt=0.1	-
1009	514980.60	2230208.05	Геодезический метод; Mt=0.1	-
1010	514981.27	2230199.15	Геодезический метод; Mt=0.1	-
1011	514813.56	2230184.72	Геодезический метод; Mt=0.1	-
1012	514812.02	2230188.46	Геодезический метод; Mt=0.1	-
1013	514803.87	2230187.81	Геодезический метод; Mt=0.1	-
1014	514801.85	2230205.36	Геодезический метод; Mt=0.1	-
1015	514800.58	2230210.67	Геодезический метод; Mt=0.1	-
1016	514795.94	2230252.92	Геодезический метод; Mt=0.1	-
1017	514789.98	2230252.37	Геодезический метод; Mt=0.1	-
1018	514790.62	2230246.54	Геодезический метод; Mt=0.1	-
1019	514788.09	2230246.23	Геодезический метод; Mt=0.1	-
1020	514790.90	2230209.35	Геодезический метод; Mt=0.1	-
1021	514791.98	2230203.62	Геодезический метод; Mt=0.1	-
1022	514794.35	2230183.13	Геодезический метод; Mt=0.1	-
1023	514733.56	2230177.92	Геодезический метод; Mt=0.1	-
1024	514707.08	2230153.96	Геодезический метод; Mt=0.1	-
1025	514680.35	2230127.72	Геодезический метод; Mt=0.1	-
1026	514629.89	2230034.02	Геодезический метод; Mt=0.1	-
1027	514623.86	2230037.07	Геодезический метод; Mt=0.1	-
1028	514625.67	2230040.62	Геодезический метод; Mt=0.1	-
1029	514599.45	2230054.77	Геодезический метод; Mt=0.1	-
1030	514566.64	2230073.00	Геодезический метод; Mt=0.1	-
1031	514566.58	2230072.90	Геодезический метод; Mt=0.1	-
1032	514547.84	2230082.93	Геодезический метод; Mt=0.1	-
1033	514543.12	2230074.11	Геодезический метод; Mt=0.1	-
1034	514558.86	2230065.69	Геодезический метод; Mt=0.1	-
1035	514557.80	2230063.21	Геодезический метод; Mt=0.1	-

1036	514569.30	2230057.02	Геодезический метод; Mt=0.1	-
1037	514570.58	2230059.37	Геодезический метод; Mt=0.1	-
1038	514588.50	2230049.42	Геодезический метод; Mt=0.1	-
1039	514587.47	2230047.42	Геодезический метод; Mt=0.1	-
1040	514598.03	2230040.85	Геодезический метод; Mt=0.1	-
1041	514599.52	2230043.37	Геодезический метод; Mt=0.1	-
1042	514612.31	2230036.46	Геодезический метод; Mt=0.1	-
1043	514610.37	2230032.69	Геодезический метод; Mt=0.1	-
1044	514625.20	2230025.25	Геодезический метод; Mt=0.1	-
1045	514649.78	2230012.21	Геодезический метод; Mt=0.1	-
1046	514648.16	2230009.02	Геодезический метод; Mt=0.1	-
1047	514651.11	2230007.52	Геодезический метод; Mt=0.1	-
1048	514646.35	2229998.29	Геодезический метод; Mt=0.1	-
1049	514652.27	2229995.02	Геодезический метод; Mt=0.1	-
1050	514663.13	2230016.43	Геодезический метод; Mt=0.1	-
1051	514638.77	2230029.40	Геодезический метод; Mt=0.1	-
1052	514688.44	2230121.65	Геодезический метод; Mt=0.1	-
1053	514713.94	2230146.69	Геодезический метод; Mt=0.1	-
1054	514737.77	2230168.24	Геодезический метод; Mt=0.1	-
1055	514804.36	2230173.74	Геодезический метод; Mt=0.1	-
1056	514805.57	2230159.78	Геодезический метод; Mt=0.1	-
1057	514809.18	2230160.12	Геодезический метод; Mt=0.1	-
1058	514810.47	2230146.15	Геодезический метод; Mt=0.1	-
1059	514806.78	2230145.84	Геодезический метод; Mt=0.1	-
1060	514807.67	2230135.56	Геодезический метод; Mt=0.1	-
1061	514793.35	2230133.75	Геодезический метод; Mt=0.1	-
1062	514791.84	2230145.59	Геодезический метод; Mt=0.1	-
1063	514786.55	2230144.89	Геодезический метод; Mt=0.1	-
1064	514786.98	2230140.08	Геодезический метод; Mt=0.1	-
1065	514782.63	2230139.78	Геодезический метод; Mt=0.1	-
1066	514784.69	2230122.58	Геодезический метод; Mt=0.1	-
1067	514799.61	2230124.40	Геодезический метод; Mt=0.1	-
1068	514801.90	2230082.60	Геодезический метод; Mt=0.1	-
1069	514784.13	2230073.94	Геодезический метод; Mt=0.1	-
1070	514746.95	2230028.90	Геодезический метод; Mt=0.1	-
1071	514738.59	2230033.21	Геодезический метод; Mt=0.1	-
1072	514742.07	2230041.04	Геодезический метод; Mt=0.1	-
1073	514715.81	2230055.20	Геодезический метод; Mt=0.1	-
1074	514706.49	2230059.96	Геодезический метод; Mt=0.1	-
1075	514712.13	2230071.50	Геодезический метод; Mt=0.1	-
1076	514684.16	2230085.63	Геодезический метод; Mt=0.1	-
1077	514679.56	2230076.75	Геодезический метод; Mt=0.1	-

1078	514698.81	2230067.02	Геодезический метод; Mt=0.1	-
1079	514693.19	2230055.54	Геодезический метод; Mt=0.1	-
1080	514706.67	2230048.77	Геодезический метод; Mt=0.1	-
1081	514704.44	2230044.37	Геодезический метод; Mt=0.1	-
1082	514713.30	2230039.73	Геодезический метод; Mt=0.1	-
1083	514715.51	2230043.95	Геодезический метод; Mt=0.1	-
1084	514729.17	2230036.63	Геодезический метод; Mt=0.1	-
1085	514725.63	2230028.63	Геодезический метод; Mt=0.1	-
1086	514749.53	2230016.33	Геодезический метод; Mt=0.1	-
1087	514790.46	2230065.92	Геодезический метод; Mt=0.1	-
1088	514802.65	2230071.85	Геодезический метод; Mt=0.1	-
1089	514803.84	2230057.77	Геодезический метод; Mt=0.1	-
1090	514812.23	2230051.96	Геодезический метод; Mt=0.1	-
1091	514810.60	2230050.06	Геодезический метод; Mt=0.1	-
1092	514813.41	2230045.54	Геодезический метод; Mt=0.1	-
1093	514790.40	2230021.81	Геодезический метод; Mt=0.1	-
1094	514782.18	2230013.30	Геодезический метод; Mt=0.1	-
1095	514778.38	2230016.96	Геодезический метод; Mt=0.1	-
1096	514771.21	2230009.98	Геодезический метод; Mt=0.1	-
1097	514782.43	2229999.17	Геодезический метод; Mt=0.1	-
1098	514793.04	2230010.16	Геодезический метод; Mt=0.1	-
1099	514801.13	2229996.44	Геодезический метод; Mt=0.1	-
1100	514808.50	2230003.62	Геодезический метод; Mt=0.1	-
1101	514800.23	2230017.58	Геодезический метод; Mt=0.1	-
1102	514826.02	2230044.19	Геодезический метод; Mt=0.1	-
1103	514822.96	2230049.12	Геодезический метод; Mt=0.1	-
1104	514827.03	2230053.87	Геодезический метод; Mt=0.1	-
1105	514813.42	2230063.29	Геодезический метод; Mt=0.1	-
1106	514812.08	2230079.95	Геодезический метод; Mt=0.1	-
1107	514809.80	2230121.10	Геодезический метод; Mt=0.1	-
1108	514818.03	2230121.79	Геодезический метод; Mt=0.1	-
1109	514818.04	2230126.87	Геодезический метод; Mt=0.1	-
1110	514840.98	2230130.18	Геодезический метод; Mt=0.1	-
1111	514841.92	2230113.98	Геодезический метод; Mt=0.1	-
1112	514866.28	2230115.07	Геодезический метод; Mt=0.1	-
1113	514865.46	2230125.25	Геодезический метод; Mt=0.1	-
1114	514851.33	2230124.50	Геодезический метод; Mt=0.1	-
1115	514850.95	2230131.23	Геодезический метод; Mt=0.1	-
1116	514849.77	2230150.73	Геодезический метод; Mt=0.1	-
1117	514839.79	2230150.10	Геодезический метод; Mt=0.1	-
1118	514840.38	2230140.23	Геодезический метод; Mt=0.1	-
1119	514817.60	2230136.92	Геодезический метод; Mt=0.1	-

1120	514814.38	2230174.77	Геодезический метод; Mt=0.1	-
1121	514987.08	2230189.71	Геодезический метод; Mt=0.1	-
1122	515069.12	2230197.25	Геодезический метод; Mt=0.1	-
1123	515070.04	2230178.17	Геодезический метод; Mt=0.1	-
1124	515080.02	2230179.27	Геодезический метод; Mt=0.1	-
1125	515079.05	2230197.88	Геодезический метод; Mt=0.1	-
1126	515186.75	2230197.11	Геодезический метод; Mt=0.1	-
1127	515219.78	2230055.51	Геодезический метод; Mt=0.1	-
1128	515242.02	2229960.81	Геодезический метод; Mt=0.1	-
1129	515251.58	2229920.16	Геодезический метод; Mt=0.1	-
1130	515261.30	2229880.48	Геодезический метод; Mt=0.1	-
1131	515284.48	2229785.34	Геодезический метод; Mt=0.1	-
1132	515306.39	2229691.75	Геодезический метод; Mt=0.1	-
1133	515331.89	2229582.06	Геодезический метод; Mt=0.1	-
1134	515315.87	2229578.23	Геодезический метод; Mt=0.1	-
1135	515315.86	2229578.25	Геодезический метод; Mt=0.1	-
1136	515313.51	2229577.67	Геодезический метод; Mt=0.1	-
1137	515309.82	2229576.78	Геодезический метод; Mt=0.1	-
1138	515309.83	2229576.75	Геодезический метод; Mt=0.1	-
1139	515281.14	2229569.60	Геодезический метод; Mt=0.1	-
1140	515250.99	2229562.40	Геодезический метод; Mt=0.1	-
1141	515260.34	2229522.25	Геодезический метод; Mt=0.1	-
1142	515260.24	2229522.21	Геодезический метод; Mt=0.1	-
1143	515265.95	2229497.44	Геодезический метод; Mt=0.1	-
1144	515203.23	2229483.35	Геодезический метод; Mt=0.1	-
1145	515179.39	2229477.33	Геодезический метод; Mt=0.1	-
1146	515176.52	2229489.22	Геодезический метод; Mt=0.1	-
1147	515146.82	2229483.40	Геодезический метод; Mt=0.1	-
1148	515140.67	2229468.04	Геодезический метод; Mt=0.1	-
1149	515109.53	2229460.62	Геодезический метод; Mt=0.1	-
1150	515092.55	2229454.15	Геодезический метод; Mt=0.1	-
1151	515038.36	2229485.54	Геодезический метод; Mt=0.1	-
1152	515033.35	2229476.88	Геодезический метод; Mt=0.1	-
1153	515091.65	2229443.12	Геодезический метод; Mt=0.1	-
1154	515112.48	2229451.04	Геодезический метод; Mt=0.1	-
1155	515145.68	2229458.90	Геодезический метод; Mt=0.1	-
1156	515146.28	2229458.58	Геодезический метод; Mt=0.1	-
1157	515155.12	2229474.15	Геодезический метод; Mt=0.1	-
1158	515169.12	2229477.29	Геодезический метод; Mt=0.1	-
1159	515172.04	2229465.16	Геодезический метод; Mt=0.1	-
1160	515205.55	2229473.62	Геодезический метод; Mt=0.1	-
1161	515277.95	2229489.89	Геодезический метод; Mt=0.1	-

1162	515272.13	2229515.15	Геодезический метод; Mt=0.1	-
1163	515275.63	2229516.13	Геодезический метод; Mt=0.1	-
1164	515273.17	2229526.53	Геодезический метод; Mt=0.1	-
1165	515269.82	2229525.77	Геодезический метод; Mt=0.1	-
1166	515262.99	2229554.98	Геодезический метод; Mt=0.1	-
1167	515274.59	2229557.76	Геодезический метод; Mt=0.1	-
1168	515275.34	2229554.42	Геодезический метод; Mt=0.1	-
1169	515288.51	2229557.42	Геодезический метод; Mt=0.1	-
1170	515287.80	2229560.96	Геодезический метод; Mt=0.1	-
1171	515308.72	2229566.17	Геодезический метод; Mt=0.1	-
1172	515309.61	2229562.79	Геодезический метод; Mt=0.1	-
1173	515322.82	2229565.71	Геодезический метод; Mt=0.1	-
1174	515321.92	2229569.40	Геодезический метод; Mt=0.1	-
1175	515334.20	2229572.32	Геодезический метод; Mt=0.1	-
1176	515355.60	2229487.95	Геодезический метод; Mt=0.1	-
1177	515486.19	2229418.41	Геодезический метод; Mt=0.1	-
1178	515492.26	2229415.10	Геодезический метод; Mt=0.1	-
1179	515486.51	2229405.15	Геодезический метод; Mt=0.1	-
1180	515495.16	2229400.12	Геодезический метод; Mt=0.1	-
1181	515497.16	2229403.58	Геодезический метод; Mt=0.1	-
1182	515506.37	2229398.60	Геодезический метод; Mt=0.1	-
1183	515510.02	2229405.56	Геодезический метод; Mt=0.1	-
1184	515598.63	2229358.62	Геодезический метод; Mt=0.1	-
1185	515604.10	2229368.81	Геодезический метод; Mt=0.1	-
1186	515652.05	2229343.04	Геодезический метод; Mt=0.1	-
1187	515649.88	2229339.29	Геодезический метод; Mt=0.1	-
1188	515668.34	2229328.35	Геодезический метод; Mt=0.1	-
1189	515676.60	2229341.44	Геодезический метод; Mt=0.1	-
1190	515779.53	2229284.55	Геодезический метод; Mt=0.1	-
1191	515925.71	2229204.44	Геодезический метод; Mt=0.1	-
1192	515974.07	2229178.19	Геодезический метод; Mt=0.1	-
1193	515968.24	2229168.21	Геодезический метод; Mt=0.1	-
1194	515976.87	2229163.17	Геодезический метод; Mt=0.1	-
1195	515983.01	2229173.35	Геодезический метод; Mt=0.1	-
1196	515987.78	2229182.14	Геодезический метод; Mt=0.1	-
1197	515930.50	2229213.21	Геодезический метод; Mt=0.1	-
1198	515784.36	2229293.31	Геодезический метод; Mt=0.1	-
1199	515673.18	2229354.75	Геодезический метод; Mt=0.1	-
1200	515667.73	2229346.11	Геодезический метод; Mt=0.1	-
1201	515600.02	2229382.35	Геодезический метод; Mt=0.1	-
1202	515594.52	2229372.11	Геодезический метод; Mt=0.1	-
1203	515514.90	2229414.33	Геодезический метод; Mt=0.1	-

1204	515517.47	2229418.84	Геодезический метод; Mt=0.1	-
1205	515508.82	2229423.86	Геодезический метод; Mt=0.1	-
1206	515506.04	2229419.03	Геодезический метод; Mt=0.1	-
1207	515490.92	2229427.22	Геодезический метод; Mt=0.1	-
1208	515364.21	2229494.69	Геодезический метод; Mt=0.1	-
1209	515342.72	2229579.55	Геодезический метод; Mt=0.1	-
1210	515316.12	2229694.02	Геодезический метод; Mt=0.1	-
1211	515294.20	2229787.67	Геодезический метод; Mt=0.1	-
1212	515271.01	2229882.85	Геодезический метод; Mt=0.1	-
1213	515261.30	2229922.50	Геодезический метод; Mt=0.1	-
1214	515251.76	2229963.10	Геодезический метод; Mt=0.1	-
1215	515229.51	2230057.79	Геодезический метод; Mt=0.1	-
1216	515198.93	2230188.91	Геодезический метод; Mt=0.1	-
1217	515210.06	2230190.67	Геодезический метод; Mt=0.1	-
1218	515210.07	2230202.71	Геодезический метод; Mt=0.1	-
1219	515276.05	2230209.69	Геодезический метод; Mt=0.1	-
1220	515278.49	2230179.77	Геодезический метод; Mt=0.1	-
1221	515265.71	2230176.89	Геодезический метод; Mt=0.1	-
1222	515265.28	2230180.88	Геодезический метод; Mt=0.1	-
1223	515262.86	2230180.66	Геодезический метод; Mt=0.1	-
1224	515262.57	2230185.15	Геодезический метод; Mt=0.1	-
1225	515254.66	2230184.46	Геодезический метод; Mt=0.1	-
1226	515255.90	2230174.63	Геодезический метод; Mt=0.1	-
1227	515260.78	2230138.37	Геодезический метод; Mt=0.1	-
1228	515247.08	2230135.24	Геодезический метод; Mt=0.1	-
1229	515249.28	2230125.47	Геодезический метод; Mt=0.1	-
1230	515262.02	2230128.34	Геодезический метод; Mt=0.1	-
1231	515264.04	2230109.50	Геодезический метод; Mt=0.1	-
1232	515278.11	2230110.55	Геодезический метод; Mt=0.1	-
1233	515278.50	2230106.81	Геодезический метод; Mt=0.1	-
1234	515288.47	2230107.67	Геодезический метод; Mt=0.1	-
1235	515288.08	2230111.33	Геодезический метод; Mt=0.1	-
1236	515312.85	2230113.49	Геодезический метод; Mt=0.1	-
1237	515313.20	2230109.69	Геодезический метод; Mt=0.1	-
1238	515323.16	2230110.58	Геодезический метод; Mt=0.1	-
1239	515321.89	2230124.31	Геодезический метод; Mt=0.1	-
1240	515282.18	2230120.86	Геодезический метод; Mt=0.1	-
1241	515272.94	2230120.18	Геодезический метод; Mt=0.1	-
1242	515271.34	2230134.96	Геодезический метод; Mt=0.1	-
1243	515267.02	2230166.94	Геодезический метод; Mt=0.1	-
1244	515280.87	2230170.04	Геодезический метод; Mt=0.1	-
1245	515286.20	2230141.05	Геодезический метод; Mt=0.1	-

1246	515307.46	2230145.75	Геодезический метод; Mt=0.1	-
1247	515305.51	2230155.40	Геодезический метод; Mt=0.1	-
1248	515294.17	2230153.00	Геодезический метод; Mt=0.1	-
1249	515290.85	2230171.10	Геодезический метод; Mt=0.1	-
1250	515305.73	2230171.74	Геодезический метод; Mt=0.1	-
1251	515305.22	2230185.00	Геодезический метод; Mt=0.1	-
1252	515295.25	2230184.16	Геодезический метод; Mt=0.1	-
1253	515295.36	2230181.33	Геодезический метод; Mt=0.1	-
1254	515289.21	2230181.07	Геодезический метод; Mt=0.1	-
1255	515286.01	2230210.71	Геодезический метод; Mt=0.1	-
1256	515310.14	2230213.29	Геодезический метод; Mt=0.1	-
1257	515480.92	2230231.63	Геодезический метод; Mt=0.1	-
1258	515581.21	2230240.61	Геодезический метод; Mt=0.1	-
1259	515575.85	2230303.79	Геодезический метод; Mt=0.1	-
1260	515568.18	2230377.33	Геодезический метод; Mt=0.1	-
1261	515578.41	2230377.53	Геодезический метод; Mt=0.1	-
1262	515725.96	2230382.68	Геодезический метод; Mt=0.1	-
1263	515755.72	2230382.44	Геодезический метод; Mt=0.1	-
1264	515755.67	2230378.79	Геодезический метод; Mt=0.1	-
1265	515751.98	2230337.97	Геодезический метод; Mt=0.1	-
1266	515748.68	2230292.08	Геодезический метод; Mt=0.1	-
1267	515746.74	2230275.00	Геодезический метод; Mt=0.1	-
1268	515746.12	2230266.87	Геодезический метод; Mt=0.1	-
1269	515745.63	2230238.12	Геодезический метод; Mt=0.1	-
1270	515746.69	2230204.28	Геодезический метод; Mt=0.1	-
1271	515745.85	2230155.40	Геодезический метод; Mt=0.1	-
1272	515723.52	2230139.63	Геодезический метод; Mt=0.1	-
1273	515732.53	2230102.46	Геодезический метод; Mt=0.1	-
1274	515742.25	2230104.82	Геодезический метод; Mt=0.1	-
1275	515734.84	2230135.38	Геодезический метод; Mt=0.1	-
1276	515755.76	2230150.15	Геодезический метод; Mt=0.1	-
1277	515756.70	2230204.35	Геодезический метод; Mt=0.1	-
1278	515755.63	2230238.20	Геодезический метод; Mt=0.1	-
1279	515756.12	2230266.40	Геодезический метод; Mt=0.1	-
1280	515756.70	2230274.06	Геодезический метод; Mt=0.1	-
1281	515758.63	2230291.08	Геодезический метод; Mt=0.1	-
1282	515761.84	2230328.32	Геодезический метод; Mt=0.1	-
1283	515765.68	2230328.18	Геодезический метод; Mt=0.1	-
1284	515767.29	2230346.60	Геодезический метод; Mt=0.1	-
1285	515762.84	2230347.02	Геодезический метод; Mt=0.1	-
1286	515765.66	2230378.27	Геодезический метод; Mt=0.1	-
1287	515765.70	2230382.74	Геодезический метод; Mt=0.1	-

1288	515772.20	2230383.21	Геодезический метод; Mt=0.1	-
1289	515770.26	2230420.83	Геодезический метод; Mt=0.1	-
1290	515794.65	2230423.08	Геодезический метод; Mt=0.1	-
1291	515803.24	2230444.72	Геодезический метод; Mt=0.1	-
1292	515806.16	2230449.53	Геодезический метод; Mt=0.1	-
1293	515815.47	2230449.59	Геодезический метод; Mt=0.1	-
1294	515819.00	2230444.73	Геодезический метод; Mt=0.1	-
1295	515832.12	2230436.83	Геодезический метод; Mt=0.1	-
1296	515894.88	2230438.60	Геодезический метод; Mt=0.1	-
1297	516028.56	2230362.29	Геодезический метод; Mt=0.1	-
1298	516117.57	2230315.44	Геодезический метод; Mt=0.1	-
1299	516107.79	2230294.98	Геодезический метод; Mt=0.1	-
1300	516188.30	2230256.33	Геодезический метод; Mt=0.1	-
1301	516314.20	2230195.80	Геодезический метод; Mt=0.1	-
1302	516359.73	2230287.05	Геодезический метод; Mt=0.1	-
1303	516412.30	2230264.92	Геодезический метод; Mt=0.1	-
1304	516417.65	2230272.96	Геодезический метод; Mt=0.1	-
1305	516477.12	2230279.45	Геодезический метод; Mt=0.1	-
1306	516477.03	2230281.73	Геодезический метод; Mt=0.1	-
1307	516477.37	2230279.79	Геодезический метод; Mt=0.1	-
1308	516565.85	2230245.31	Геодезический метод; Mt=0.1	-
1309	516585.77	2230288.04	Геодезический метод; Mt=0.1	-
1310	516625.57	2230291.29	Геодезический метод; Mt=0.1	-
1311	516624.86	2230301.21	Геодезический метод; Mt=0.1	-
1312	516579.18	2230297.56	Геодезический метод; Mt=0.1	-
1313	516560.74	2230258.03	Геодезический метод; Mt=0.1	-
1314	516486.26	2230287.06	Геодезический метод; Mt=0.1	-
1315	516484.94	2230294.75	Геодезический метод; Mt=0.1	-
1316	516466.57	2230293.33	Геодезический метод; Mt=0.1	-
1317	516466.77	2230288.38	Геодезический метод; Mt=0.1	-
1318	516411.91	2230282.40	Геодезический метод; Mt=0.1	-
1319	516408.56	2230277.35	Геодезический метод; Mt=0.1	-
1320	516354.96	2230299.90	Геодезический метод; Mt=0.1	-
1321	516309.65	2230209.08	Геодезический метод; Mt=0.1	-
1322	516192.63	2230265.35	Геодезический метод; Mt=0.1	-
1323	516121.12	2230299.67	Геодезический метод; Mt=0.1	-
1324	516130.68	2230319.68	Геодезический метод; Mt=0.1	-
1325	516038.34	2230369.98	Геодезический метод; Mt=0.1	-
1326	516040.92	2230377.29	Геодезический метод; Mt=0.1	-
1327	516072.10	2230455.28	Геодезический метод; Mt=0.1	-
1328	516078.52	2230473.48	Геодезический метод; Mt=0.1	-
1329	516103.35	2230473.48	Геодезический метод; Mt=0.1	-

1330	516103.40	2230535.46	Геодезический метод; Mt=0.1	-
1331	516075.41	2230535.58	Геодезический метод; Mt=0.1	-
1332	516066.86	2230574.27	Геодезический метод; Mt=0.1	-
1333	516054.03	2230631.19	Геодезический метод; Mt=0.1	-
1334	516089.17	2230637.90	Геодезический метод; Mt=0.1	-
1335	516092.45	2230637.98	Геодезический метод; Mt=0.1	-
1336	516125.12	2230627.98	Геодезический метод; Mt=0.1	-
1337	516162.37	2230608.40	Геодезический метод; Mt=0.1	-
1338	516193.82	2230665.65	Геодезический метод; Mt=0.1	-
1339	516231.65	2230731.30	Геодезический метод; Mt=0.1	-
1340	516263.51	2230789.57	Геодезический метод; Mt=0.1	-
1341	516276.26	2230814.03	Геодезический метод; Mt=0.1	-
1342	516228.86	2230843.13	Геодезический метод; Mt=0.1	-
1343	516239.85	2230860.46	Геодезический метод; Mt=0.1	-
1344	516233.84	2230864.28	Геодезический метод; Mt=0.1	-
1345	516222.06	2230844.90	Геодезический метод; Mt=0.1	-
1346	516219.29	2230846.72	Геодезический метод; Mt=0.1	-
1347	516214.98	2230839.92	Геодезический метод; Mt=0.1	-
1348	516263.44	2230809.85	Геодезический метод; Mt=0.1	-
1349	516257.13	2230799.00	Геодезический метод; Mt=0.1	-
1350	516211.34	2230827.25	Геодезический метод; Mt=0.1	-
1351	516181.95	2230848.60	Геодезический метод; Mt=0.1	-
1352	516199.63	2230882.83	Геодезический метод; Mt=0.1	-
1353	516153.33	2230913.62	Геодезический метод; Mt=0.1	-
1354	516137.24	2230925.94	Геодезический метод; Mt=0.1	-
1355	516131.16	2230918.00	Геодезический метод; Mt=0.1	-
1356	516141.65	2230909.98	Геодезический метод; Mt=0.1	-
1357	516138.99	2230906.33	Геодезический метод; Mt=0.1	-
1358	516148.85	2230898.48	Геодезический метод; Mt=0.1	-
1359	516152.02	2230902.48	Геодезический метод; Mt=0.1	-
1360	516186.64	2230879.46	Геодезический метод; Mt=0.1	-
1361	516174.10	2230855.43	Геодезический метод; Mt=0.1	-
1362	516176.03	2230854.38	Геодезический метод; Mt=0.1	-
1363	516170.31	2230844.40	Геодезический метод; Mt=0.1	-
1364	516233.08	2230801.95	Геодезический метод; Mt=0.1	-
1365	516231.16	2230798.67	Геодезический метод; Mt=0.1	-
1366	516241.13	2230792.08	Геодезический метод; Mt=0.1	-
1367	516243.21	2230795.58	Геодезический метод; Mt=0.1	-
1368	516252.23	2230790.29	Геодезический метод; Mt=0.1	-
1369	516222.91	2230736.17	Геодезический метод; Mt=0.1	-
1370	516185.11	2230670.55	Геодезический метод; Mt=0.1	-
1371	516158.33	2230621.82	Геодезический метод; Mt=0.1	-

1372	516129.00	2230637.23	Геодезический метод; Mt=0.1	-
1373	516093.59	2230648.62	Геодезический метод; Mt=0.1	-
1374	516086.41	2230671.88	Геодезический метод; Mt=0.1	-
1375	516090.69	2230672.93	Геодезический метод; Mt=0.1	-
1376	516086.29	2230704.21	Геодезический метод; Mt=0.1	-
1377	516089.96	2230704.86	Геодезический метод; Mt=0.1	-
1378	516087.79	2230717.04	Геодезический метод; Mt=0.1	-
1379	516083.91	2230716.33	Геодезический метод; Mt=0.1	-
1380	516074.38	2230758.04	Геодезический метод; Mt=0.1	-
1381	516077.26	2230758.90	Геодезический метод; Mt=0.1	-
1382	516074.86	2230770.94	Геодезический метод; Mt=0.1	-
1383	516071.71	2230770.17	Геодезический метод; Mt=0.1	-
1384	516060.40	2230819.06	Геодезический метод; Mt=0.1	-
1385	516113.99	2230835.52	Геодезический метод; Mt=0.1	-
1386	516108.40	2230883.71	Геодезический метод; Mt=0.1	-
1387	516098.21	2230886.13	Геодезический метод; Mt=0.1	-
1388	516088.80	2230914.77	Геодезический метод; Mt=0.1	-
1389	516079.30	2230911.65	Геодезический метод; Mt=0.1	-
1390	516090.45	2230877.69	Геодезический метод; Mt=0.1	-
1391	516099.28	2230875.60	Геодезический метод; Mt=0.1	-
1392	516102.77	2230840.65	Геодезический метод; Mt=0.1	-
1393	516048.56	2230825.87	Геодезический метод; Mt=0.1	-
1394	516062.65	2230765.00	Геодезический метод; Mt=0.1	-
1395	516062.54	2230764.97	Геодезический метод; Mt=0.1	-
1396	516075.81	2230706.87	Геодезический метод; Mt=0.1	-
1397	516079.53	2230680.50	Геодезический метод; Mt=0.1	-
1398	516073.73	2230679.08	Геодезический метод; Mt=0.1	-
1399	516083.44	2230647.63	Геодезический метод; Mt=0.1	-
1400	516041.96	2230639.25	Геодезический метод; Mt=0.1	-
1401	516004.25	2230629.02	Геодезический метод; Mt=0.1	-
1402	516004.33	2230628.67	Геодезический метод; Mt=0.1	-
1403	515941.94	2230610.16	Геодезический метод; Mt=0.1	-
1404	515941.85	2230610.48	Геодезический метод; Mt=0.1	-
1405	515927.11	2230606.23	Геодезический метод; Mt=0.1	-
1406	515929.88	2230596.62	Геодезический метод; Mt=0.1	-
1407	515934.94	2230598.08	Геодезический метод; Mt=0.1	-
1408	515935.60	2230595.71	Геодезический метод; Mt=0.1	-
1409	515947.96	2230598.58	Геодезический метод; Mt=0.1	-
1410	515947.31	2230601.33	Геодезический метод; Mt=0.1	-
1411	516003.55	2230618.00	Геодезический метод; Mt=0.1	-
1412	516004.21	2230615.65	Геодезический метод; Mt=0.1	-
1413	516016.88	2230619.23	Геодезический метод; Mt=0.1	-

1414	516016.27	2230621.77	Геодезический метод; Mt=0.1	-
1415	516044.30	2230628.92	Геодезический метод; Mt=0.1	-
1416	516057.10	2230572.10	Геодезический метод; Mt=0.1	-
1417	516067.37	2230525.62	Геодезический метод; Mt=0.1	-
1418	516093.39	2230525.50	Геодезический метод; Mt=0.1	-
1419	516093.36	2230483.48	Геодезический метод; Mt=0.1	-
1420	516071.44	2230483.49	Геодезический метод; Mt=0.1	-
1421	516062.74	2230458.81	Геодезический метод; Mt=0.1	-
1422	516031.56	2230380.79	Геодезический метод; Mt=0.1	-
1423	516029.48	2230374.87	Геодезический метод; Mt=0.1	-
1424	515897.47	2230448.61	Геодезический метод; Mt=0.1	-
1425	515843.67	2230448.46	Геодезический метод; Mt=0.1	-
1426	515825.30	2230453.07	Геодезический метод; Mt=0.1	-
1427	515820.55	2230459.62	Геодезический метод; Mt=0.1	-
1428	515800.50	2230459.49	Геодезический метод; Mt=0.1	-
1429	515794.26	2230449.19	Геодезический метод; Mt=0.1	-
1430	515787.62	2230432.48	Геодезический метод; Mt=0.1	-
1431	515759.77	2230429.90	Геодезический метод; Mt=0.1	-
1432	515761.71	2230392.50	Геодезический метод; Mt=0.1	-
1433	515760.64	2230392.42	Геодезический метод; Mt=0.1	-
1434	515735.34	2230392.61	Геодезический метод; Mt=0.1	-
1435	515734.89	2230399.56	Геодезический метод; Mt=0.1	-
1436	515716.19	2230399.31	Геодезический метод; Mt=0.1	-
1437	515716.03	2230392.08	Геодезический метод; Mt=0.1	-
1438	515577.78	2230385.61	Геодезический метод; Mt=0.1	-
1439	515568.84	2230385.07	Геодезический метод; Mt=0.1	-
1440	515568.67	2230387.30	Геодезический метод; Mt=0.1	-
1441	515566.94	2230387.26	Геодезический метод; Mt=0.1	-
1442	515560.82	2230434.75	Геодезический метод; Mt=0.1	-
1443	515559.04	2230453.96	Геодезический метод; Mt=0.1	-
1444	515553.88	2230513.90	Геодезический метод; Mt=0.1	-
1445	515530.68	2230683.87	Геодезический метод; Mt=0.1	-
1446	515498.53	2230702.41	Геодезический метод; Mt=0.1	-
1447	515493.52	2230704.70	Геодезический метод; Mt=0.1	-
1448	515525.02	2230758.12	Геодезический метод; Mt=0.1	-
1449	515584.10	2230860.30	Геодезический метод; Mt=0.1	-
1450	515601.20	2230884.23	Геодезический метод; Mt=0.1	-
1451	515684.18	2230974.35	Геодезический метод; Mt=0.1	-
1452	515758.34	2231098.03	Геодезический метод; Mt=0.1	-
1453	515821.79	2231202.52	Геодезический метод; Mt=0.1	-
1454	515828.61	2231197.95	Геодезический метод; Mt=0.1	-
1455	515885.55	2231159.54	Геодезический метод; Mt=0.1	-

1456	515899.22	2231149.74	Геодезический метод; Mt=0.1	-
1457	515947.79	2231118.92	Геодезический метод; Mt=0.1	-
1458	516115.89	2231021.54	Геодезический метод; Mt=0.1	-
1459	516250.66	2230942.66	Геодезический метод; Mt=0.1	-
1460	516259.66	2230937.96	Геодезический метод; Mt=0.1	-
1461	516253.53	2230924.85	Геодезический метод; Mt=0.1	-
1462	516365.17	2230865.85	Геодезический метод; Mt=0.1	-
1463	516386.15	2230855.37	Геодезический метод; Mt=0.1	-
1464	516373.05	2230834.46	Геодезический метод; Mt=0.1	-
1465	516403.54	2230806.04	Геодезический метод; Mt=0.1	-
1466	516406.20	2230803.85	Геодезический метод; Mt=0.1	-
1467	516430.65	2230784.60	Геодезический метод; Mt=0.1	-
1468	516431.68	2230783.08	Геодезический метод; Mt=0.1	-
1469	516429.01	2230781.00	Геодезический метод; Mt=0.1	-
1470	516437.97	2230768.01	Геодезический метод; Mt=0.1	-
1471	516422.66	2230751.51	Геодезический метод; Mt=0.1	-
1472	516468.57	2230715.96	Геодезический метод; Mt=0.1	-
1473	516474.94	2230703.06	Геодезический метод; Mt=0.1	-
1474	516477.45	2230704.37	Геодезический метод; Mt=0.1	-
1475	516482.43	2230695.04	Геодезический метод; Mt=0.1	-
1476	516485.60	2230688.62	Геодезический метод; Mt=0.1	-
1477	516483.23	2230687.34	Геодезический метод; Mt=0.1	-
1478	516489.73	2230675.60	Геодезический метод; Mt=0.1	-
1479	516491.35	2230676.25	Геодезический метод; Mt=0.1	-
1480	516500.87	2230655.44	Геодезический метод; Mt=0.1	-
1481	516504.50	2230657.04	Геодезический метод; Mt=0.1	-
1482	516505.59	2230654.98	Геодезический метод; Mt=0.1	-
1483	516490.87	2230600.54	Геодезический метод; Mt=0.1	-
1484	516508.64	2230577.03	Геодезический метод; Mt=0.1	-
1485	516508.70	2230577.08	Геодезический метод; Mt=0.1	-
1486	516524.94	2230555.29	Геодезический метод; Mt=0.1	-
1487	516531.42	2230548.68	Геодезический метод; Mt=0.1	-
1488	516529.08	2230546.12	Геодезический метод; Mt=0.1	-
1489	516537.29	2230537.56	Геодезический метод; Mt=0.1	-
1490	516539.95	2230540.15	Геодезический метод; Mt=0.1	-
1491	516546.55	2230533.79	Геодезический метод; Mt=0.1	-
1492	516563.04	2230516.67	Геодезический метод; Mt=0.1	-
1493	516569.75	2230524.14	Геодезический метод; Mt=0.1	-
1494	516553.62	2230540.87	Геодезический метод; Mt=0.1	-
1495	516544.23	2230549.90	Геодезический метод; Mt=0.1	-
1496	516532.55	2230561.81	Геодезический метод; Mt=0.1	-
1497	516518.32	2230580.90	Геодезический метод; Mt=0.1	-

1498	516520.24	2230582.38	Геодезический метод; Mt=0.1	-
1499	516512.80	2230592.38	Геодезический метод; Mt=0.1	-
1500	516510.71	2230590.87	Геодезический метод; Mt=0.1	-
1501	516501.80	2230602.66	Геодезический метод; Mt=0.1	-
1502	516511.43	2230645.45	Геодезический метод; Mt=0.1	-
1503	516515.54	2230648.32	Геодезический метод; Mt=0.1	-
1504	516512.05	2230654.55	Геодезический метод; Mt=0.1	-
1505	516515.81	2230657.02	Геодезический метод; Mt=0.1	-
1506	516509.02	2230669.96	Геодезический метод; Mt=0.1	-
1507	516505.51	2230668.41	Геодезический метод; Mt=0.1	-
1508	516498.82	2230684.27	Геодезический метод; Mt=0.1	-
1509	516498.89	2230684.31	Геодезический метод; Mt=0.1	-
1510	516498.34	2230685.41	Геодезический метод; Mt=0.1	-
1511	516496.79	2230689.10	Геодезический метод; Mt=0.1	-
1512	516496.56	2230689.01	Геодезический метод; Mt=0.1	-
1513	516491.32	2230699.61	Геодезический метод; Mt=0.1	-
1514	516484.43	2230713.59	Геодезический метод; Mt=0.1	-
1515	516473.55	2230734.14	Геодезический метод; Mt=0.1	-
1516	516467.94	2230730.98	Геодезический метод; Mt=0.1	-
1517	516437.82	2230752.85	Геодезический метод; Mt=0.1	-
1518	516454.95	2230769.77	Геодезический метод; Mt=0.1	-
1519	516438.07	2230791.49	Геодезический метод; Mt=0.1	-
1520	516435.29	2230793.67	Геодезический метод; Mt=0.1	-
1521	516469.17	2230810.42	Геодезический метод; Mt=0.1	-
1522	516509.26	2230830.28	Геодезический метод; Mt=0.1	-
1523	516566.55	2230748.91	Геодезический метод; Mt=0.1	-
1524	516627.08	2230749.73	Геодезический метод; Mt=0.1	-
1525	516631.65	2230751.90	Геодезический метод; Mt=0.1	-
1526	516634.04	2230753.60	Геодезический метод; Mt=0.1	-
1527	516697.10	2230800.21	Геодезический метод; Mt=0.1	-
1528	516774.61	2230870.97	Геодезический метод; Mt=0.1	-
1529	516815.91	2230833.15	Геодезический метод; Mt=0.1	-
1530	516848.61	2230806.21	Геодезический метод; Mt=0.1	-
1531	516836.85	2230760.94	Геодезический метод; Mt=0.1	-
1532	516831.35	2230762.44	Геодезический метод; Mt=0.1	-
1533	516827.09	2230745.16	Геодезический метод; Mt=0.1	-
1534	516831.67	2230743.97	Геодезический метод; Mt=0.1	-
1535	516824.50	2230707.94	Геодезический метод; Mt=0.1	-
1536	516828.27	2230679.93	Геодезический метод; Mt=0.1	-
1537	516825.80	2230666.49	Геодезический метод; Mt=0.1	-
1538	516860.48	2230656.25	Геодезический метод; Mt=0.1	-
1539	516855.36	2230640.43	Геодезический метод; Mt=0.1	-

1540	516883.17	2230632.79	Геодезический метод; Mt=0.1	-
1541	516856.35	2230546.53	Геодезический метод; Mt=0.1	-
1542	516831.23	2230468.42	Геодезический метод; Mt=0.1	-
1543	516825.77	2230470.33	Геодезический метод; Mt=0.1	-
1544	516817.48	2230444.60	Геодезический метод; Mt=0.1	-
1545	516823.43	2230442.44	Геодезический метод; Mt=0.1	-
1546	516800.91	2230367.71	Геодезический метод; Mt=0.1	-
1547	516798.34	2230359.45	Геодезический метод; Mt=0.1	-
1548	516796.52	2230354.75	Геодезический метод; Mt=0.1	-
1549	516795.95	2230345.54	Геодезический метод; Mt=0.1	-
1550	516782.03	2230345.04	Геодезический метод; Mt=0.1	-
1551	516781.38	2230322.29	Геодезический метод; Mt=0.1	-
1552	516748.71	2230312.38	Геодезический метод; Mt=0.1	-
1553	516636.61	2230302.62	Геодезический метод; Mt=0.1	-
1554	516637.46	2230292.66	Геодезический метод; Mt=0.1	-
1555	516750.62	2230302.51	Геодезический метод; Mt=0.1	-
1556	516791.17	2230314.81	Геодезический метод; Mt=0.1	-
1557	516791.76	2230335.39	Геодезический метод; Mt=0.1	-
1558	516806.02	2230335.02	Геодезический метод; Mt=0.1	-
1559	516806.82	2230351.65	Геодезический метод; Mt=0.1	-
1560	516892.06	2230326.09	Геодезический метод; Mt=0.1	-
1561	517052.20	2230277.44	Геодезический метод; Mt=0.1	-
1562	517047.06	2230240.13	Геодезический метод; Mt=0.1	-
1563	517039.93	2230219.31	Геодезический метод; Mt=0.1	-
1564	517035.68	2230220.79	Геодезический метод; Mt=0.1	-
1565	517006.45	2230231.99	Геодезический метод; Mt=0.1	-
1566	517002.88	2230222.65	Геодезический метод; Mt=0.1	-
1567	517022.98	2230214.96	Геодезический метод; Mt=0.1	-
1568	517022.28	2230213.00	Геодезический метод; Mt=0.1	-
1569	517035.96	2230208.42	Геодезический метод; Mt=0.1	-
1570	517030.31	2230193.52	Геодезический метод; Mt=0.1	-
1571	517035.52	2230191.62	Геодезический метод; Mt=0.1	-
1572	517014.49	2230124.40	Геодезический метод; Mt=0.1	-
1573	516998.88	2230129.29	Геодезический метод; Mt=0.1	-
1574	516972.37	2230139.77	Геодезический метод; Mt=0.1	-
1575	516968.70	2230130.48	Геодезический метод; Mt=0.1	-
1576	516991.07	2230121.63	Геодезический метод; Mt=0.1	-
1577	516990.62	2230119.90	Геодезический метод; Mt=0.1	-
1578	517001.28	2230116.44	Геодезический метод; Mt=0.1	-
1579	517001.76	2230117.92	Геодезический метод; Mt=0.1	-
1580	517011.50	2230114.85	Геодезический метод; Mt=0.1	-
1581	516996.75	2230066.88	Геодезический метод; Mt=0.1	-

1582	516990.04	2230068.87	Геодезический метод; Mt=0.1	-
1583	516982.74	2230046.71	Геодезический метод; Mt=0.1	-
1584	516992.24	2230043.58	Геодезический метод; Mt=0.1	-
1585	516996.51	2230056.52	Геодезический метод; Mt=0.1	-
1586	517003.40	2230054.48	Геодезический метод; Mt=0.1	-
1587	517004.81	2230059.08	Геодезический метод; Mt=0.1	-
1588	517003.69	2230059.44	Геодезический метод; Mt=0.1	-
1589	517007.25	2230071.60	Геодезический метод; Mt=0.1	-
1590	517008.51	2230071.19	Геодезический метод; Mt=0.1	-
1591	517022.52	2230116.67	Геодезический метод; Mt=0.1	-
1592	517047.92	2230197.75	Геодезический метод; Mt=0.1	-
1593	517043.25	2230199.45	Геодезический метод; Mt=0.1	-
1594	517048.48	2230210.96	Геодезический метод; Mt=0.1	-
1595	517056.83	2230237.81	Геодезический метод; Mt=0.1	-
1596	517061.87	2230274.35	Геодезический метод; Mt=0.1	-
1597	517268.39	2230205.72	Геодезический метод; Mt=0.1	-
1598	517361.82	2230171.81	Геодезический метод; Mt=0.1	-
1599	517545.84	2230106.06	Геодезический метод; Mt=0.1	-
1600	517574.12	2230095.74	Геодезический метод; Mt=0.1	-
1601	517570.22	2230084.41	Геодезический метод; Mt=0.1	-
1602	517620.89	2230068.41	Геодезический метод; Mt=0.1	-
1603	517719.54	2230037.13	Геодезический метод; Mt=0.1	-
1604	517853.44	2229993.38	Геодезический метод; Mt=0.1	-
1605	517856.80	2230003.29	Геодезический метод; Mt=0.1	-
1606	517908.57	2229986.87	Геодезический метод; Mt=0.1	-
1607	517877.79	2229890.17	Геодезический метод; Mt=0.1	-
1608	517844.52	2229784.96	Геодезический метод; Mt=0.1	-
1609	517813.02	2229692.68	Геодезический метод; Mt=0.1	-
1610	517767.18	2229553.31	Геодезический метод; Mt=0.1	-
1611	517724.85	2229420.75	Геодезический метод; Mt=0.1	-
1612	517710.83	2229374.90	Геодезический метод; Mt=0.1	-
1613	517610.25	2229408.70	Геодезический метод; Mt=0.1	-
1614	517607.06	2229399.23	Геодезический метод; Mt=0.1	-
1615	517707.80	2229365.35	Геодезический метод; Mt=0.1	-
1616	517685.90	2229298.40	Геодезический метод; Mt=0.1	-
1	517695.41	2229295.29	Геодезический метод; Mt=0.1	-
1617	515282.94	2230807.03	Геодезический метод; Mt=0.1	-
1618	515260.35	2230800.42	Геодезический метод; Mt=0.1	-
1619	515226.68	2230790.50	Геодезический метод; Mt=0.1	-
1620	515228.79	2230783.10	Геодезический метод; Mt=0.1	-
1621	515213.06	2230778.60	Геодезический метод; Mt=0.1	-

1622	515211.12	2230785.83	Геодезический метод; Mt=0.1	-
1623	515185.94	2230778.29	Геодезический метод; Mt=0.1	-
1624	515190.85	2230760.26	Геодезический метод; Mt=0.1	-
1625	515214.87	2230658.48	Геодезический метод; Mt=0.1	-
1626	515214.72	2230658.44	Геодезический метод; Mt=0.1	-
1627	515225.17	2230611.92	Геодезический метод; Mt=0.1	-
1628	515253.24	2230499.33	Геодезический метод; Mt=0.1	-
1629	515275.48	2230500.87	Геодезический метод; Mt=0.1	-
1630	515279.75	2230483.73	Геодезический метод; Mt=0.1	-
1631	515270.04	2230481.35	Геодезический метод; Mt=0.1	-
1632	515267.81	2230490.32	Геодезический метод; Mt=0.1	-
1633	515245.57	2230488.77	Геодезический метод; Mt=0.1	-
1634	515215.44	2230609.62	Геодезический метод; Mt=0.1	-
1635	515205.48	2230653.94	Геодезический метод; Mt=0.1	-
1636	515202.82	2230653.40	Геодезический метод; Mt=0.1	-
1637	515199.94	2230665.27	Геодезический метод; Mt=0.1	-
1638	515202.84	2230665.94	Геодезический метод; Mt=0.1	-
1639	515183.46	2230748.46	Геодезический метод; Mt=0.1	-
1640	515180.38	2230747.81	Геодезический метод; Mt=0.1	-
1641	515177.47	2230760.14	Геодезический метод; Mt=0.1	-
1642	515180.33	2230760.79	Геодезический метод; Mt=0.1	-
1643	515176.33	2230775.62	Геодезический метод; Mt=0.1	-
1644	515119.95	2230760.54	Геодезический метод; Mt=0.1	-
1645	515122.19	2230752.11	Геодезический метод; Mt=0.1	-
1646	515103.14	2230746.58	Геодезический метод; Mt=0.1	-
1647	515100.74	2230755.66	Геодезический метод; Mt=0.1	-
1648	515082.70	2230750.03	Геодезический метод; Mt=0.1	-
1649	514982.00	2230723.44	Геодезический метод; Mt=0.1	-
1650	514979.39	2230733.51	Геодезический метод; Mt=0.1	-
1651	514863.72	2230701.84	Геодезический метод; Mt=0.1	-
1652	514778.49	2230678.82	Геодезический метод; Mt=0.1	-
1653	514787.44	2230643.12	Геодезический метод; Mt=0.1	-
1654	514798.49	2230602.22	Геодезический метод; Mt=0.1	-
1655	514829.07	2230606.73	Геодезический метод; Mt=0.1	-
1656	514843.16	2230539.33	Геодезический метод; Mt=0.1	-
1657	514843.07	2230539.31	Геодезический метод; Mt=0.1	-
1658	514859.51	2230461.66	Геодезический метод; Mt=0.1	-
1659	514838.30	2230457.11	Геодезический метод; Mt=0.1	-
1660	514850.28	2230401.77	Геодезический метод; Mt=0.1	-
1661	514899.28	2230406.65	Геодезический метод; Mt=0.1	-
1662	514898.76	2230412.35	Геодезический метод; Mt=0.1	-
1663	514911.05	2230413.64	Геодезический метод; Mt=0.1	-

1664	514911.70	2230408.11	Геодезический метод; Mt=0.1	-
1665	514965.33	2230413.62	Геодезический метод; Mt=0.1	-
1666	514968.89	2230366.83	Геодезический метод; Mt=0.1	-
1667	514968.80	2230366.83	Геодезический метод; Mt=0.1	-
1668	514971.11	2230342.73	Геодезический метод; Mt=0.1	-
1669	515000.97	2230344.52	Геодезический метод; Mt=0.1	-
1670	515003.13	2230318.19	Геодезический метод; Mt=0.1	-
1671	515000.35	2230317.96	Геодезический метод; Mt=0.1	-
1672	515001.47	2230305.25	Геодезический метод; Mt=0.1	-
1673	515004.31	2230305.50	Геодезический метод; Mt=0.1	-
1674	515007.87	2230265.05	Геодезический метод; Mt=0.1	-
1675	514999.07	2230263.49	Геодезический метод; Mt=0.1	-
1676	515001.86	2230242.71	Геодезический метод; Mt=0.1	-
1677	515007.26	2230243.13	Геодезический метод; Mt=0.1	-
1678	515012.25	2230202.06	Геодезический метод; Mt=0.1	-
1679	515073.53	2230207.71	Геодезический метод; Mt=0.1	-
1680	515198.73	2230212.03	Геодезический метод; Mt=0.1	-
1681	515201.56	2230212.52	Геодезический метод; Mt=0.1	-
1682	515275.23	2230220.28	Геодезический метод; Mt=0.1	-
1683	515274.66	2230226.86	Геодезический метод; Mt=0.1	-
1684	515303.30	2230229.35	Геодезический метод; Mt=0.1	-
1685	515298.63	2230260.79	Геодезический метод; Mt=0.1	-
1686	515294.76	2230277.98	Геодезический метод; Mt=0.1	-
1687	515291.99	2230277.25	Геодезический метод; Mt=0.1	-
1688	515288.14	2230290.79	Геодезический метод; Mt=0.1	-
1689	515291.46	2230291.77	Геодезический метод; Mt=0.1	-
1690	515287.96	2230305.74	Геодезический метод; Mt=0.1	-
1691	515281.83	2230330.52	Геодезический метод; Mt=0.1	-
1692	515281.74	2230330.50	Геодезический метод; Mt=0.1	-
1693	515280.71	2230335.08	Геодезический метод; Mt=0.1	-
1694	515280.49	2230335.94	Геодезический метод; Mt=0.1	-
1695	515280.51	2230335.95	Геодезический метод; Mt=0.1	-
1696	515268.89	2230387.62	Геодезический метод; Mt=0.1	-
1697	515265.05	2230387.16	Геодезический метод; Mt=0.1	-
1698	515263.62	2230400.82	Геодезический метод; Mt=0.1	-
1699	515265.47	2230401.10	Геодезический метод; Mt=0.1	-
1700	515259.17	2230424.69	Геодезический метод; Mt=0.1	-
1701	515254.20	2230450.85	Геодезический метод; Mt=0.1	-
1702	515254.39	2230456.33	Геодезический метод; Mt=0.1	-
1703	515261.96	2230460.04	Геодезический метод; Mt=0.1	-
1704	515263.58	2230458.94	Геодезический метод; Mt=0.1	-
1705	515271.57	2230461.19	Геодезический метод; Mt=0.1	-

1706	515270.86	2230463.75	Геодезический метод; Mt=0.1	-
1707	515278.64	2230465.76	Геодезический метод; Mt=0.1	-
1708	515283.88	2230467.15	Геодезический метод; Mt=0.1	-
1709	515285.55	2230460.42	Геодезический метод; Mt=0.1	-
1710	515264.51	2230450.15	Геодезический метод; Mt=0.1	-
1711	515268.93	2230426.92	Геодезический метод; Mt=0.1	-
1712	515276.48	2230398.62	Геодезический метод; Mt=0.1	-
1713	515276.66	2230398.65	Геодезический метод; Mt=0.1	-
1714	515277.68	2230394.10	Геодезический метод; Mt=0.1	-
1715	515278.01	2230392.86	Геодезический метод; Mt=0.1	-
1716	515277.96	2230392.85	Геодезический метод; Mt=0.1	-
1717	515289.29	2230342.50	Геодезический метод; Mt=0.1	-
1718	515292.66	2230343.27	Геодезический метод; Mt=0.1	-
1719	515295.86	2230329.49	Геодезический метод; Mt=0.1	-
1720	515292.59	2230328.67	Геодезический метод; Mt=0.1	-
1721	515297.66	2230308.15	Геодезический метод; Mt=0.1	-
1722	515302.16	2230290.23	Геодезический метод; Mt=0.1	-
1723	515302.24	2230290.25	Геодезический метод; Mt=0.1	-
1724	515303.05	2230286.65	Геодезический метод; Mt=0.1	-
1725	515303.49	2230284.90	Геодезический метод; Mt=0.1	-
1726	515303.45	2230284.90	Геодезический метод; Mt=0.1	-
1727	515308.46	2230262.63	Геодезический метод; Mt=0.1	-
1728	515314.10	2230224.36	Геодезический метод; Mt=0.1	-
1729	515479.94	2230241.58	Геодезический метод; Mt=0.1	-
1730	515570.40	2230249.69	Геодезический метод; Mt=0.1	-
1731	515565.90	2230302.85	Геодезический метод; Mt=0.1	-
1732	515557.95	2230375.38	Геодезический метод; Mt=0.1	-
1733	515557.11	2230381.52	Геодезический метод; Mt=0.1	-
1734	515550.41	2230433.65	Геодезический метод; Mt=0.1	-
1735	515549.08	2230453.08	Геодезический метод; Mt=0.1	-
1736	515543.93	2230512.80	Геодезический метод; Mt=0.1	-
1737	515521.43	2230677.65	Геодезический метод; Mt=0.1	-
1738	515493.94	2230693.52	Геодезический метод; Mt=0.1	-
1739	515483.93	2230697.10	Геодезический метод; Mt=0.1	-
1740	515382.81	2230752.58	Геодезический метод; Mt=0.1	-
1741	515378.01	2230744.04	Геодезический метод; Mt=0.1	-
1742	515360.99	2230754.26	Геодезический метод; Mt=0.1	-
1743	515365.17	2230762.02	Геодезический метод; Mt=0.1	-
1617	515282.94	2230807.03	Геодезический метод; Mt=0.1	-
1744	512393.82	2229610.17	Геодезический метод; Mt=0.1	-
1745	512372.04	2229606.82	Геодезический метод; Mt=0.1	-

1746	512371.25	2229603.14	Геодезический метод; Mt=0.1	-
1747	512278.01	2229514.12	Геодезический метод; Mt=0.1	-
1748	512201.85	2229424.00	Геодезический метод; Mt=0.1	-
1749	511952.42	2229145.42	Геодезический метод; Mt=0.1	-
1750	511925.74	2229087.35	Геодезический метод; Mt=0.1	-
1751	511882.86	2228975.81	Геодезический метод; Mt=0.1	-
1752	511910.62	2228965.31	Геодезический метод; Mt=0.1	-
1753	511893.72	2228920.00	Геодезический метод; Mt=0.1	-
1754	511870.76	2228868.17	Геодезический метод; Mt=0.1	-
1755	511829.47	2228787.11	Геодезический метод; Mt=0.1	-
1756	511745.74	2228618.54	Геодезический метод; Mt=0.1	-
1757	511738.06	2228603.61	Геодезический метод; Mt=0.1	-
1758	511738.04	2228603.52	Геодезический метод; Mt=0.1	-
1759	511941.63	2228493.50	Геодезический метод; Mt=0.1	-
1760	512299.28	2228300.27	Геодезический метод; Mt=0.1	-
1761	512496.20	2228196.28	Геодезический метод; Mt=0.1	-
1762	512904.03	2227978.77	Геодезический метод; Mt=0.1	-
1763	512911.82	2227993.12	Геодезический метод; Mt=0.1	-
1764	512907.59	2227995.47	Геодезический метод; Mt=0.1	-
1765	512917.11	2228012.67	Геодезический метод; Mt=0.1	-
1766	512913.49	2228014.77	Геодезический метод; Mt=0.1	-
1767	512918.59	2228024.40	Геодезический метод; Mt=0.1	-
1768	512864.44	2228053.33	Геодезический метод; Mt=0.1	-
1769	512862.95	2228050.89	Геодезический метод; Mt=0.1	-
1770	512852.63	2228056.58	Геодезический метод; Mt=0.1	-
1771	512853.94	2228059.19	Геодезический метод; Mt=0.1	-
1772	512812.71	2228081.50	Геодезический метод; Mt=0.1	-
1773	512811.32	2228079.04	Геодезический метод; Mt=0.1	-
1774	512801.16	2228085.02	Геодезический метод; Mt=0.1	-
1775	512802.14	2228087.27	Геодезический метод; Mt=0.1	-
1776	512765.22	2228106.60	Геодезический метод; Mt=0.1	-
1777	512769.00	2228115.02	Геодезический метод; Mt=0.1	-
1778	512758.49	2228120.65	Геодезический метод; Mt=0.1	-
1779	512759.87	2228123.22	Геодезический метод; Mt=0.1	-
1780	512764.52	2228120.76	Геодезический метод; Mt=0.1	-
1781	512766.39	2228124.29	Геодезический метод; Mt=0.1	-
1782	512777.17	2228118.20	Геодезический метод; Mt=0.1	-
1783	512780.56	2228116.33	Геодезический метод; Mt=0.1	-
1784	512778.20	2228111.10	Геодезический метод; Mt=0.1	-
1785	512815.04	2228091.81	Геодезический метод; Mt=0.1	-
1786	512867.24	2228063.37	Геодезический метод; Mt=0.1	-
1787	512931.31	2228028.92	Геодезический метод; Mt=0.1	-

1788	513081.01	2228303.60	Геодезический метод; Mt=0.1	-
1789	513306.04	2228720.82	Геодезический метод; Mt=0.1	-
1790	513296.32	2228726.04	Геодезический метод; Mt=0.1	-
1791	513297.37	2228728.17	Геодезический метод; Mt=0.1	-
1792	513292.46	2228730.80	Геодезический метод; Mt=0.1	-
1793	513263.34	2228713.83	Геодезический метод; Mt=0.1	-
1794	513242.18	2228732.81	Геодезический метод; Mt=0.1	-
1795	513223.25	2228748.60	Геодезический метод; Mt=0.1	-
1796	513187.47	2228708.02	Геодезический метод; Mt=0.1	-
1797	513156.75	2228725.89	Геодезический метод; Mt=0.1	-
1798	513154.40	2228721.87	Геодезический метод; Mt=0.1	-
1799	513142.39	2228728.13	Геодезический метод; Mt=0.1	-
1800	513144.69	2228732.67	Геодезический метод; Mt=0.1	-
1801	513082.40	2228767.85	Геодезический метод; Mt=0.1	-
1802	513079.92	2228763.65	Геодезический метод; Mt=0.1	-
1803	513068.18	2228770.01	Геодезический метод; Mt=0.1	-
1804	513070.57	2228774.58	Геодезический метод; Mt=0.1	-
1805	513029.40	2228797.54	Геодезический метод; Mt=0.1	-
1806	512982.35	2228822.69	Геодезический метод; Mt=0.1	-
1807	512980.20	2228818.61	Геодезический метод; Mt=0.1	-
1808	512968.15	2228824.23	Геодезический метод; Mt=0.1	-
1809	512970.43	2228829.08	Геодезический метод; Mt=0.1	-
1810	512882.64	2228877.44	Геодезический метод; Mt=0.1	-
1811	512880.30	2228873.02	Геодезический метод; Mt=0.1	-
1812	512868.29	2228879.47	Геодезический метод; Mt=0.1	-
1813	512870.75	2228884.02	Геодезический метод; Mt=0.1	-
1814	512815.11	2228913.87	Геодезический метод; Mt=0.1	-
1815	512812.64	2228909.23	Геодезический метод; Mt=0.1	-
1816	512801.04	2228915.44	Геодезический метод; Mt=0.1	-
1817	512803.41	2228920.15	Геодезический метод; Mt=0.1	-
1818	512784.18	2228930.43	Геодезический метод; Mt=0.1	-
1819	512771.31	2228961.28	Геодезический метод; Mt=0.1	-
1820	512766.67	2228959.60	Геодезический метод; Mt=0.1	-
1821	512762.22	2228972.04	Геодезический метод; Mt=0.1	-
1822	512766.27	2228973.60	Геодезический метод; Mt=0.1	-
1823	512733.65	2229055.83	Геодезический метод; Mt=0.1	-
1824	512713.92	2229106.85	Геодезический метод; Mt=0.1	-
1825	512710.36	2229105.23	Геодезический метод; Mt=0.1	-
1826	512701.61	2229123.38	Геодезический метод; Mt=0.1	-
1827	512696.76	2229121.21	Геодезический метод; Mt=0.1	-
1828	512690.22	2229133.67	Геодезический метод; Mt=0.1	-
1829	512695.44	2229135.99	Геодезический метод; Mt=0.1	-

1830	512695.43	2229136.01	Геодезический метод; Mt=0.1	-
1831	512650.71	2229216.79	Геодезический метод; Mt=0.1	-
1832	512650.84	2229216.88	Геодезический метод; Mt=0.1	-
1833	512631.75	2229252.83	Геодезический метод; Mt=0.1	-
1834	512602.28	2229315.32	Геодезический метод; Mt=0.1	-
1835	512570.74	2229379.64	Геодезический метод; Mt=0.1	-
1836	512566.25	2229377.62	Геодезический метод; Mt=0.1	-
1837	512560.75	2229390.24	Геодезический метод; Mt=0.1	-
1838	512564.62	2229392.02	Геодезический метод; Mt=0.1	-
1839	512545.61	2229430.53	Геодезический метод; Mt=0.1	-
1840	512550.09	2229471.87	Геодезический метод; Mt=0.1	-
1841	512545.31	2229472.45	Геодезический метод; Mt=0.1	-
1842	512546.85	2229486.67	Геодезический метод; Mt=0.1	-
1843	512551.83	2229486.30	Геодезический метод; Mt=0.1	-
1844	512556.60	2229524.85	Геодезический метод; Mt=0.1	-
1845	512556.59	2229527.58	Геодезический метод; Mt=0.1	-
1846	512556.58	2229529.04	Геодезический метод; Mt=0.1	-
1847	512529.31	2229530.85	Геодезический метод; Mt=0.1	-
1848	512528.86	2229551.08	Геодезический метод; Mt=0.1	-
1849	512514.76	2229552.25	Геодезический метод; Mt=0.1	-
1850	512513.21	2229539.87	Геодезический метод; Mt=0.1	-
1851	512452.11	2229547.83	Геодезический метод; Mt=0.1	-
1852	512447.28	2229578.21	Геодезический метод; Mt=0.1	-
1744	512393.82	2229610.17	Геодезический метод; Mt=0.1	-
1853	514366.93	2230003.79	Геодезический метод; Mt=0.1	-
1854	514343.80	2229962.02	Геодезический метод; Mt=0.1	-
1855	514353.22	2229956.89	Геодезический метод; Mt=0.1	-
1856	514343.57	2229938.73	Геодезический метод; Mt=0.1	-
1857	514333.74	2229943.60	Геодезический метод; Mt=0.1	-
1858	514297.07	2229875.50	Геодезический метод; Mt=0.1	-
1859	514362.40	2229839.93	Геодезический метод; Mt=0.1	-
1860	514462.87	2229786.10	Геодезический метод; Mt=0.1	-
1861	514467.38	2229793.09	Геодезический метод; Mt=0.1	-
1862	514483.70	2229784.29	Геодезический метод; Mt=0.1	-
1863	514490.13	2229796.96	Геодезический метод; Mt=0.1	-
1864	514499.72	2229791.96	Геодезический метод; Mt=0.1	-
1865	514501.56	2229794.06	Геодезический метод; Mt=0.1	-
1866	514557.29	2229898.21	Геодезический метод; Mt=0.1	-
1867	514585.64	2229952.73	Геодезический метод; Mt=0.1	-
1868	514580.22	2229955.22	Геодезический метод; Mt=0.1	-
1869	514569.71	2229933.35	Геодезический метод; Mt=0.1	-

1870	514539.65	2229947.89	Геодезический метод; Mt=0.1	-
1871	514504.80	2229964.73	Геодезический метод; Mt=0.1	-
1872	514501.63	2229958.48	Геодезический метод; Mt=0.1	-
1873	514488.67	2229964.64	Геодезический метод; Mt=0.1	-
1874	514491.78	2229970.94	Геодезический метод; Mt=0.1	-
1875	514425.76	2230002.23	Геодезический метод; Mt=0.1	-
1876	514414.23	2229980.45	Геодезический метод; Mt=0.1	-
1853	514366.93	2230003.79	Геодезический метод; Mt=0.1	-
1877	514101.18	2229975.08	Геодезический метод; Mt=0.1	-
1878	514097.87	2229969.22	Геодезический метод; Mt=0.1	-
1879	514090.21	2229974.12	Геодезический метод; Mt=0.1	-
1880	514007.26	2229820.73	Геодезический метод; Mt=0.1	-
1881	514136.89	2229750.39	Геодезический метод; Mt=0.1	-
1882	514132.07	2229741.62	Геодезический метод; Mt=0.1	-
1883	514002.55	2229811.92	Геодезический метод; Mt=0.1	-
1884	513987.15	2229783.50	Геодезический метод; Mt=0.1	-
1885	513990.75	2229781.08	Геодезический метод; Mt=0.1	-
1886	513986.38	2229772.65	Геодезический метод; Mt=0.1	-
1887	513990.60	2229770.81	Геодезический метод; Mt=0.1	-
1888	513973.28	2229736.25	Геодезический метод; Mt=0.1	-
1889	513966.59	2229739.56	Геодезический метод; Mt=0.1	-
1890	513934.26	2229680.77	Геодезический метод; Mt=0.1	-
1891	513905.36	2229632.23	Геодезический метод; Mt=0.1	-
1892	513805.07	2229449.58	Геодезический метод; Mt=0.1	-
1893	513717.12	2229282.53	Геодезический метод; Mt=0.1	-
1894	513715.01	2229275.25	Геодезический метод; Mt=0.1	-
1895	513659.56	2229170.70	Геодезический метод; Mt=0.1	-
1896	513649.58	2229152.56	Геодезический метод; Mt=0.1	-
1897	513669.59	2229086.29	Геодезический метод; Mt=0.1	-
1898	513674.70	2229087.79	Геодезический метод; Mt=0.1	-
1899	513682.88	2229060.68	Геодезический метод; Mt=0.1	-
1900	513678.79	2229059.48	Геодезический метод; Mt=0.1	-
1901	513693.83	2229007.08	Геодезический метод; Mt=0.1	-
1902	513737.16	2229020.00	Геодезический метод; Mt=0.1	-
1903	513876.56	2229062.39	Геодезический метод; Mt=0.1	-
1904	514061.64	2229118.42	Геодезический метод; Mt=0.1	-
1905	514145.54	2229143.33	Геодезический метод; Mt=0.1	-
1906	514177.36	2229203.88	Геодезический метод; Mt=0.1	-
1907	514232.35	2229306.70	Геодезический метод; Mt=0.1	-
1908	514302.67	2229437.98	Геодезический метод; Mt=0.1	-
1909	514337.97	2229504.11	Геодезический метод; Mt=0.1	-

1910	514343.55	2229507.31	Геодезический метод; Mt=0.1	-
1911	514391.95	2229598.23	Геодезический метод; Mt=0.1	-
1912	514367.43	2229612.88	Геодезический метод; Mt=0.1	-
1913	514351.54	2229621.22	Геодезический метод; Mt=0.1	-
1914	514305.41	2229645.40	Геодезический метод; Mt=0.1	-
1915	514249.56	2229676.11	Геодезический метод; Mt=0.1	-
1916	514180.16	2229715.53	Геодезический метод; Mt=0.1	-
1917	514144.03	2229735.13	Геодезический метод; Mt=0.1	-
1918	514148.89	2229743.88	Геодезический метод; Mt=0.1	-
1919	514185.01	2229724.27	Геодезический метод; Mt=0.1	-
1920	514254.44	2229684.84	Геодезический метод; Mt=0.1	-
1921	514310.14	2229654.22	Геодезический метод; Mt=0.1	-
1922	514351.96	2229632.33	Геодезический метод; Mt=0.1	-
1923	514352.79	2229633.87	Геодезический метод; Mt=0.1	-
1924	514356.66	2229631.92	Геодезический метод; Mt=0.1	-
1925	514365.53	2229649.33	Геодезический метод; Mt=0.1	-
1926	514370.96	2229646.47	Геодезический метод; Mt=0.1	-
1927	514360.84	2229627.67	Геодезический метод; Mt=0.1	-
1928	514372.32	2229621.61	Геодезический метод; Mt=0.1	-
1929	514396.72	2229607.01	Геодезический метод; Mt=0.1	-
1930	514439.26	2229686.16	Геодезический метод; Mt=0.1	-
1931	514487.19	2229771.04	Геодезический метод; Mt=0.1	-
1932	514470.77	2229779.90	Геодезический метод; Mt=0.1	-
1933	514466.28	2229772.93	Геодезический метод; Mt=0.1	-
1934	514357.65	2229831.13	Геодезический метод; Mt=0.1	-
1935	514287.96	2229869.07	Геодезический метод; Mt=0.1	-
1936	514256.15	2229885.65	Геодезический метод; Mt=0.1	-
1937	514222.27	2229821.31	Геодезический метод; Mt=0.1	-
1938	514152.28	2229858.83	Геодезический метод; Mt=0.1	-
1939	514159.18	2229871.52	Геодезический метод; Mt=0.1	-
1940	514158.71	2229871.77	Геодезический метод; Mt=0.1	-
1941	514168.40	2229890.13	Геодезический метод; Mt=0.1	-
1942	514161.17	2229894.45	Геодезический метод; Mt=0.1	-
1943	514182.31	2229931.10	Геодезический метод; Mt=0.1	-
1944	514147.35	2229950.15	Геодезический метод; Mt=0.1	-
1945	514145.71	2229947.29	Геодезический метод; Mt=0.1	-
1946	514127.17	2229957.75	Геодезический метод; Mt=0.1	-
1947	514128.60	2229960.35	Геодезический метод; Mt=0.1	-
1877	514101.18	2229975.08	Геодезический метод; Mt=0.1	-
1948	517485.47	2229437.73	Геодезический метод; Mt=0.1	-
1949	517488.08	2229447.39	Геодезический метод; Mt=0.1	-

1950	517479.38	2229449.74	Геодезический метод; Mt=0.1	-
1951	517479.87	2229452.29	Геодезический метод; Mt=0.1	-
1952	517461.95	2229455.81	Геодезический метод; Mt=0.1	-
1953	517461.40	2229453.57	Геодезический метод; Mt=0.1	-
1954	517413.21	2229466.02	Геодезический метод; Mt=0.1	-
1955	517375.26	2229479.24	Геодезический метод; Mt=0.1	-
1956	517374.11	2229490.78	Геодезический метод; Mt=0.1	-
1957	517343.28	2229501.85	Геодезический метод; Mt=0.1	-
1958	517350.44	2229524.69	Геодезический метод; Mt=0.1	-
1959	517322.31	2229532.58	Геодезический метод; Mt=0.1	-
1960	517322.42	2229532.92	Геодезический метод; Mt=0.1	-
1961	517276.98	2229546.10	Геодезический метод; Mt=0.1	-
1962	517282.27	2229565.23	Геодезический метод; Mt=0.1	-
1963	517290.52	2229562.73	Геодезический метод; Mt=0.1	-
1964	517297.23	2229584.52	Геодезический метод; Mt=0.1	-
1965	517297.38	2229589.96	Геодезический метод; Mt=0.1	-
1966	517315.78	2229655.81	Геодезический метод; Mt=0.1	-
1967	517296.22	2229661.35	Геодезический метод; Mt=0.1	-
1968	517294.08	2229654.35	Геодезический метод; Mt=0.1	-
1969	517296.45	2229653.62	Геодезический метод; Mt=0.1	-
1970	517295.78	2229651.37	Геодезический метод; Mt=0.1	-
1971	517303.51	2229649.05	Геодезический метод; Mt=0.1	-
1972	517287.42	2229591.46	Геодезический метод; Mt=0.1	-
1973	517287.28	2229586.15	Геодезический метод; Mt=0.1	-
1974	517283.89	2229575.17	Геодезический метод; Mt=0.1	-
1975	517276.65	2229577.36	Геодезический метод; Mt=0.1	-
1976	517267.02	2229543.63	Геодезический метод; Mt=0.1	-
1977	517258.30	2229506.89	Геодезический метод; Mt=0.1	-
1978	517248.78	2229475.97	Геодезический метод; Mt=0.1	-
1979	517240.09	2229439.92	Геодезический метод; Mt=0.1	-
1980	517255.84	2229434.04	Геодезический метод; Mt=0.1	-
1981	517245.80	2229405.45	Геодезический метод; Mt=0.1	-
1982	517243.77	2229397.54	Геодезический метод; Mt=0.1	-
1983	517246.25	2229396.73	Геодезический метод; Mt=0.1	-
1984	517244.67	2229391.62	Геодезический метод; Mt=0.1	-
1985	517242.44	2229392.33	Геодезический метод; Mt=0.1	-
1986	517235.95	2229367.04	Геодезический метод; Mt=0.1	-
1987	517242.09	2229364.54	Геодезический метод; Mt=0.1	-
1988	517231.60	2229331.33	Геодезический метод; Mt=0.1	-
1989	517241.11	2229328.21	Геодезический метод; Mt=0.1	-
1990	517254.40	2229370.32	Геодезический метод; Mt=0.1	-
1991	517247.81	2229373.01	Геодезический метод; Mt=0.1	-

1992	517254.10	2229397.44	Геодезический метод; Mt=0.1	-
1993	517276.25	2229389.73	Геодезический метод; Mt=0.1	-
1994	517279.13	2229399.31	Геодезический метод; Mt=0.1	-
1995	517256.94	2229407.04	Геодезический метод; Mt=0.1	-
1996	517268.53	2229439.99	Геодезический метод; Mt=0.1	-
1997	517251.89	2229446.19	Геодезический метод; Mt=0.1	-
1998	517258.43	2229473.33	Геодезический метод; Mt=0.1	-
1999	517267.95	2229504.26	Геодезический метод; Mt=0.1	-
2000	517274.68	2229536.34	Геодезический метод; Mt=0.1	-
2001	517309.82	2229526.15	Геодезический метод; Mt=0.1	-
2002	517308.27	2229521.21	Геодезический метод; Mt=0.1	-
2003	517321.90	2229517.56	Геодезический метод; Mt=0.1	-
2004	517323.43	2229521.88	Геодезический метод; Mt=0.1	-
2005	517337.81	2229517.85	Геодезический метод; Mt=0.1	-
2006	517330.87	2229495.68	Геодезический метод; Mt=0.1	-
2007	517364.78	2229483.50	Геодезический метод; Mt=0.1	-
2008	517365.94	2229471.90	Геодезический метод; Mt=0.1	-
2009	517410.31	2229456.44	Геодезический метод; Mt=0.1	-
2010	517465.24	2229443.43	Геодезический метод; Mt=0.1	-
2011	517468.90	2229442.21	Геодезический метод; Mt=0.1	-
1948	517485.47	2229437.73	Геодезический метод; Mt=0.1	-
2012	517283.25	2229654.52	Геодезический метод; Mt=0.1	-
2013	517285.66	2229662.32	Геодезический метод; Mt=0.1	-
2014	517283.20	2229662.92	Геодезический метод; Mt=0.1	-
2015	517283.61	2229664.40	Геодезический метод; Mt=0.1	-
2016	517250.24	2229666.77	Геодезический метод; Mt=0.1	-
2017	517236.90	2229668.29	Геодезический метод; Mt=0.1	-
2018	517184.94	2229681.94	Геодезический метод; Mt=0.1	-
2019	517153.12	2229693.35	Геодезический метод; Mt=0.1	-
2020	517149.07	2229695.13	Геодезический метод; Mt=0.1	-
2021	517134.36	2229707.40	Геодезический метод; Mt=0.1	-
2022	517120.95	2229725.77	Геодезический метод; Mt=0.1	-
2023	517141.20	2229782.19	Геодезический метод; Mt=0.1	-
2024	517162.80	2229846.19	Геодезический метод; Mt=0.1	-
2025	517185.92	2229919.09	Геодезический метод; Mt=0.1	-
2026	517206.75	2229983.81	Геодезический метод; Mt=0.1	-
2027	517197.23	2229986.87	Геодезический метод; Mt=0.1	-
2028	517176.40	2229922.13	Геодезический метод; Mt=0.1	-
2029	517153.30	2229849.30	Геодезический метод; Mt=0.1	-
2030	517131.75	2229785.48	Геодезический метод; Mt=0.1	-
2031	517109.74	2229724.16	Геодезический метод; Mt=0.1	-

2032	517127.01	2229700.50	Геодезический метод; Mt=0.1	-
2033	517143.74	2229686.55	Геодезический метод; Mt=0.1	-
2034	517149.41	2229684.05	Геодезический метод; Mt=0.1	-
2035	517182.05	2229672.35	Геодезический метод; Mt=0.1	-
2036	517223.89	2229662.08	Геодезический метод; Mt=0.1	-
2012	517283.25	2229654.52	Геодезический метод; Mt=0.1	-
2037	514957.77	2229951.65	Геодезический метод; Mt=0.1	-
2038	514962.58	2229960.42	Геодезический метод; Mt=0.1	-
2039	514947.34	2229968.65	Геодезический метод; Mt=0.1	-
2040	514942.95	2229966.17	Геодезический метод; Mt=0.1	-
2041	514903.96	2229995.42	Геодезический метод; Mt=0.1	-
2042	514897.96	2229987.42	Геодезический метод; Mt=0.1	-
2043	514942.17	2229954.26	Геодезический метод; Mt=0.1	-
2044	514947.44	2229957.23	Геодезический метод; Mt=0.1	-
2037	514957.77	2229951.65	Геодезический метод; Mt=0.1	-
2045	515074.64	2230134.06	Геодезический метод; Mt=0.1	-
2046	515073.72	2230144.02	Геодезический метод; Mt=0.1	-
2047	515012.68	2230138.42	Геодезический метод; Mt=0.1	-
2048	515011.96	2230148.04	Геодезический метод; Mt=0.1	-
2049	515032.10	2230149.75	Геодезический метод; Mt=0.1	-
2050	515031.33	2230162.32	Геодезический метод; Mt=0.1	-
2051	515021.27	2230161.69	Геодезический метод; Mt=0.1	-
2052	515021.52	2230158.90	Геодезический метод; Mt=0.1	-
2053	515001.21	2230157.19	Геодезический метод; Mt=0.1	-
2054	514990.98	2230156.33	Геодезический метод; Mt=0.1	-
2055	514990.78	2230158.94	Геодезический метод; Mt=0.1	-
2056	514980.67	2230158.29	Геодезический метод; Mt=0.1	-
2057	514981.79	2230145.52	Геодезический метод; Mt=0.1	-
2058	515001.99	2230147.23	Геодезический метод; Mt=0.1	-
2059	515002.73	2230137.52	Геодезический метод; Mt=0.1	-
2060	514980.80	2230135.52	Геодезический метод; Mt=0.1	-
2061	514982.68	2230109.71	Геодезический метод; Mt=0.1	-
2062	514956.90	2230093.31	Геодезический метод; Mt=0.1	-
2063	514957.02	2230090.25	Геодезический метод; Mt=0.1	-
2064	514930.98	2230088.04	Геодезический метод; Mt=0.1	-
2065	514925.19	2230111.52	Геодезический метод; Mt=0.1	-
2066	514931.00	2230112.83	Геодезический метод; Mt=0.1	-
2067	514928.78	2230122.08	Геодезический метод; Mt=0.1	-
2068	514923.16	2230120.86	Геодезический метод; Mt=0.1	-
2069	514920.43	2230133.25	Геодезический метод; Mt=0.1	-

2070	514927.25	2230140.75	Геодезический метод; Mt=0.1	-
2071	514927.00	2230148.75	Геодезический метод; Mt=0.1	-
2072	514917.01	2230148.18	Геодезический метод; Mt=0.1	-
2073	514917.13	2230144.48	Геодезический метод; Mt=0.1	-
2074	514909.58	2230136.17	Геодезический метод; Mt=0.1	-
2075	514914.27	2230114.20	Геодезический метод; Mt=0.1	-
2076	514922.20	2230081.89	Геодезический метод; Mt=0.1	-
2077	514922.96	2230073.92	Геодезический метод; Mt=0.1	-
2078	514932.85	2230074.62	Геодезический метод; Mt=0.1	-
2079	514932.61	2230078.15	Геодезический метод; Mt=0.1	-
2080	514967.38	2230081.10	Геодезический метод; Mt=0.1	-
2081	514967.11	2230087.96	Геодезический метод; Mt=0.1	-
2082	514993.09	2230104.47	Геодезический метод; Mt=0.1	-
2083	514991.49	2230126.46	Геодезический метод; Mt=0.1	-
2084	515008.54	2230128.01	Геодезический метод; Mt=0.1	-
2045	515074.64	2230134.06	Геодезический метод; Mt=0.1	-
2085	514754.62	2230199.51	Геодезический метод; Mt=0.1	-
2086	514753.40	2230209.56	Геодезический метод; Mt=0.1	-
2087	514730.88	2230203.23	Геодезический метод; Mt=0.1	-
2088	514732.60	2230194.41	Геодезический метод; Mt=0.1	-
2085	514754.62	2230199.51	Геодезический метод; Mt=0.1	-