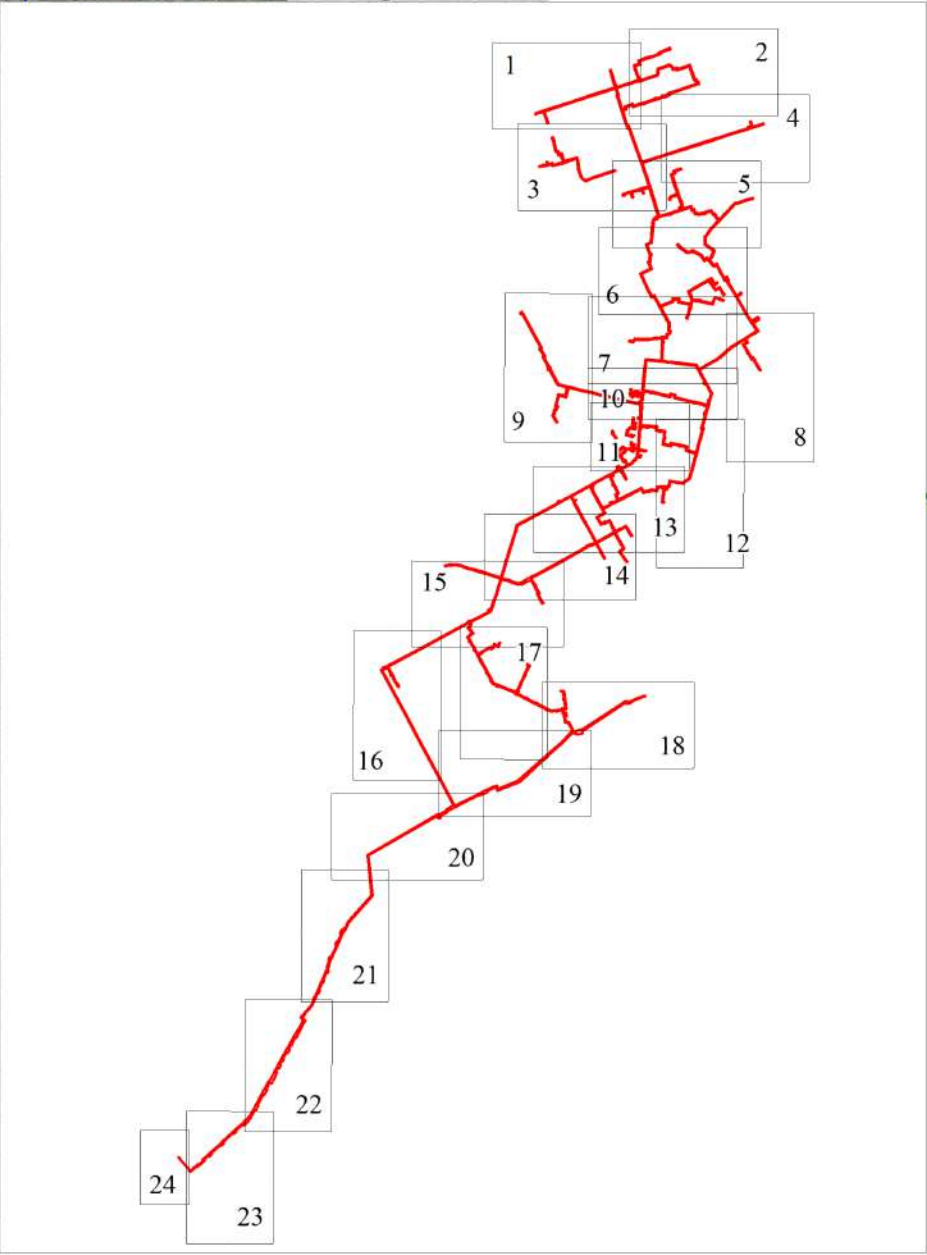


Публичный сервитут
тепломагистраль М2-04 от ТЭЦ-9 по улицам Леонова, Шахтёрская, Танкистов, Крисанова с распределительными
тепломагистралями и разводящими тепловыми сетями города, включая павильоны задвижек
Схема расположения границ публичного сервитута



Схема расположения листов



Используемые условные знаки и обозначения:

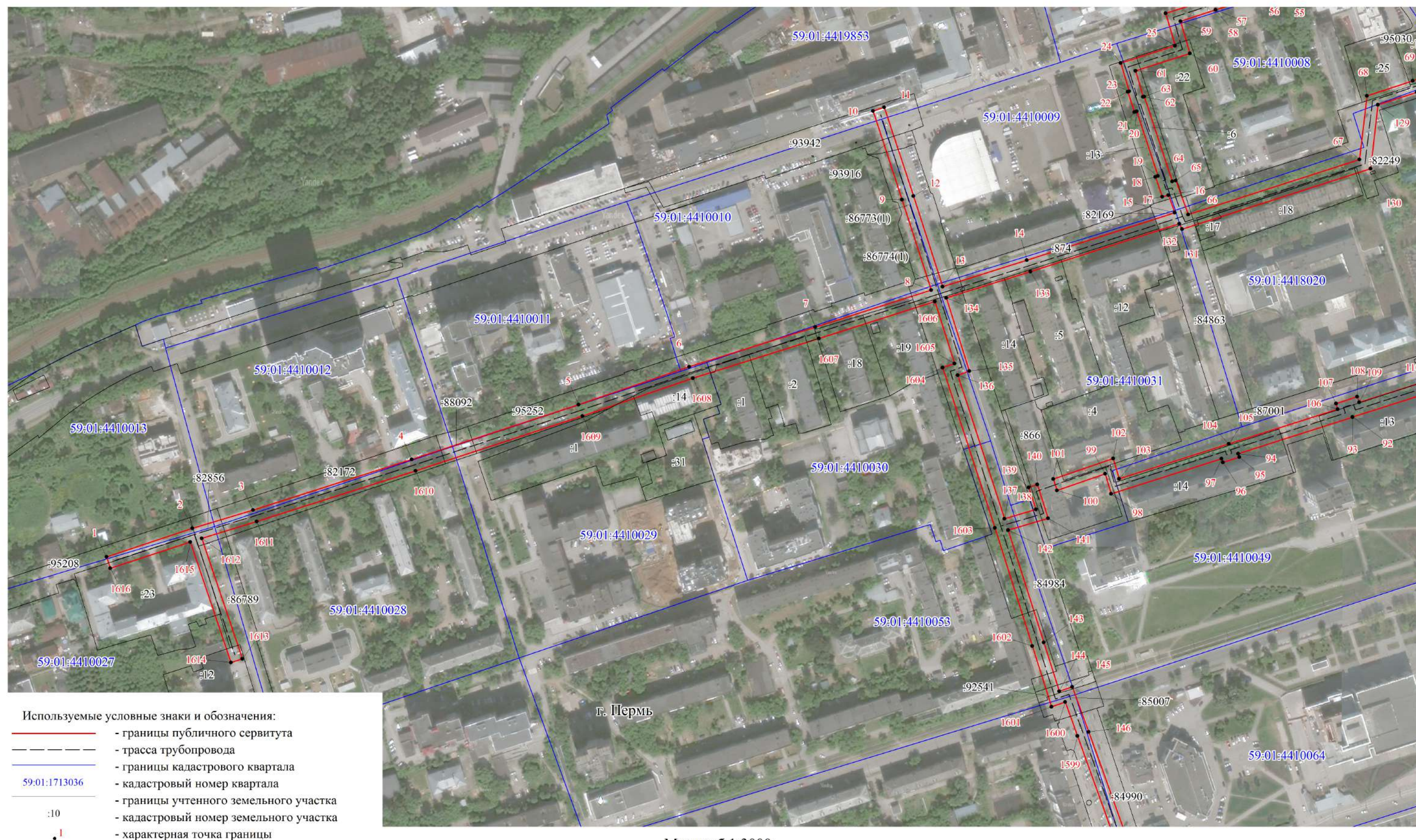
- границы публичного сервитута
- трасса трубопровода
- границы кадастрового квартала
- кадастровый номер квартала
- границы учтенного земельного участка
- кадастровый номер земельного участка
- характерная точка границы

59:01:1713036

:10

1

Публичный сервитут
тепломагистраль М2-04 от ТЭЦ-9 по улицам Леонова, Шахтёрская, Танкистов, Крисанова с распределительными
тепломагистральями и разводящими тепловыми сетями города, включая павильоны задвижек
Схема расположения границ публичного сервитута



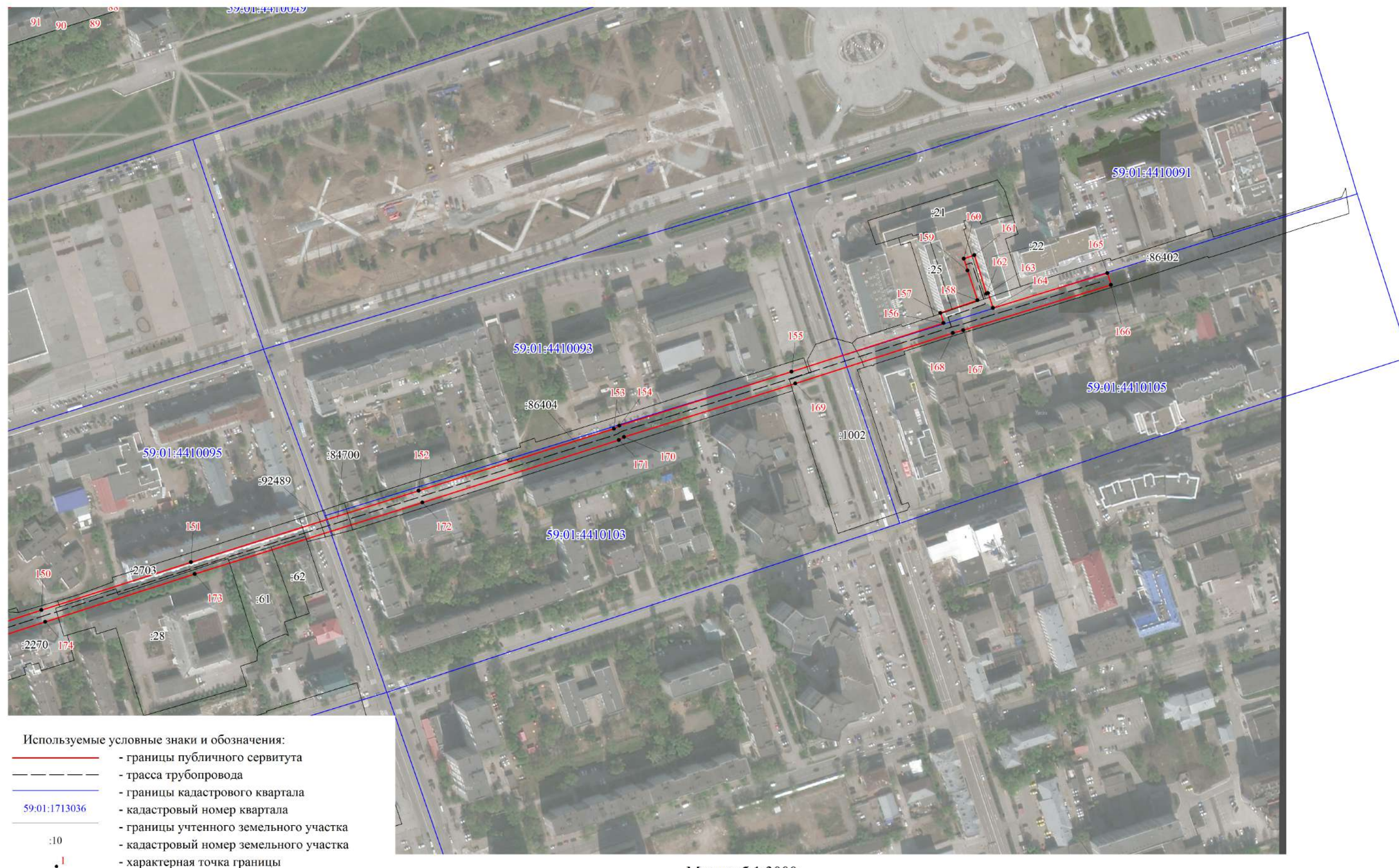
Публичный сервитут
тепломагистраль М2-04 от ТЭЦ-9 по улицам Леонова, Шахтёрская, Танкистов, Крисанова с распределительными
тепломагистралями и разводящими тепловыми сетями города, включая павильоны задвижек
Схема расположения границ публичного сервитута



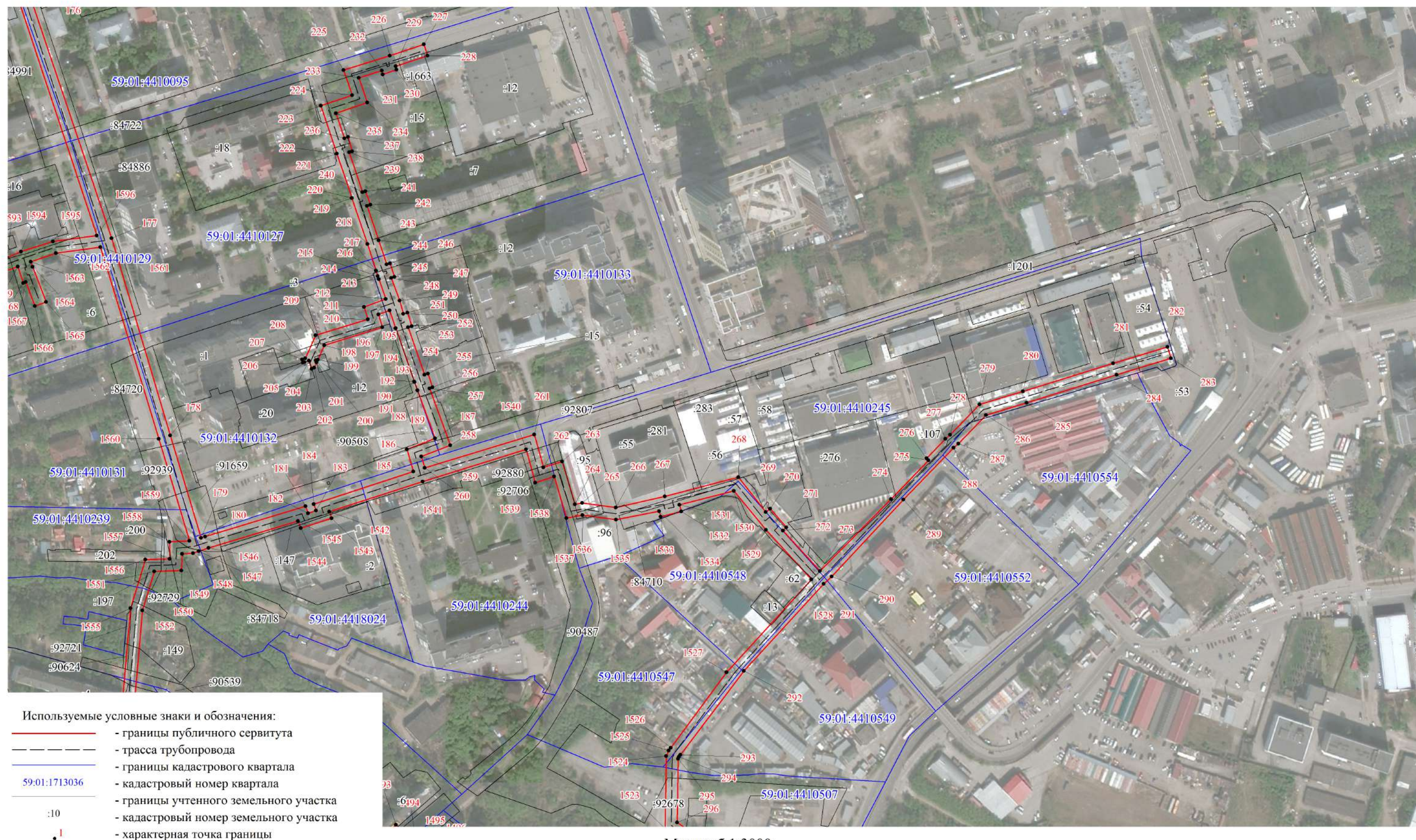
Публичный сервитут
тепломагистраль М2-04 от ТЭЦ-9 по улицам Леонова, Шахтёрская, Танкистов, Крисанова с распределительными
тепломагистралями и разводящими тепловыми сетями города, включая павильоны задвижек
Схема расположения границ публичного сервитута



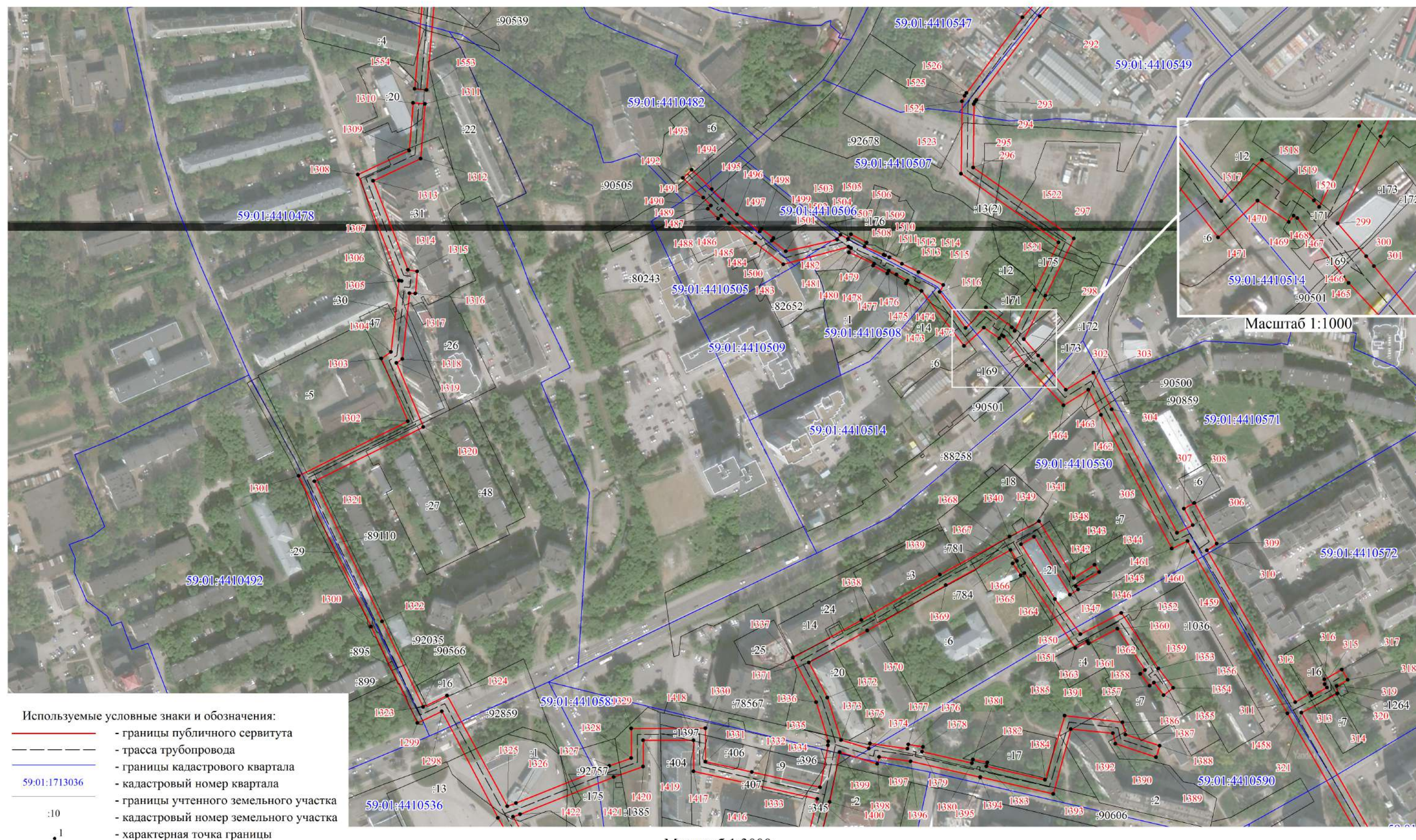
Публичный сервитут
тепломагистраль М2-04 от ТЭЦ-9 по улицам Леонова, Шахтёрская, Танкистов, Крисанова с распределительными
тепломагистралями и разводящими тепловыми сетями города, включая павильоны задвижек
Схема расположения границ публичного сервитута



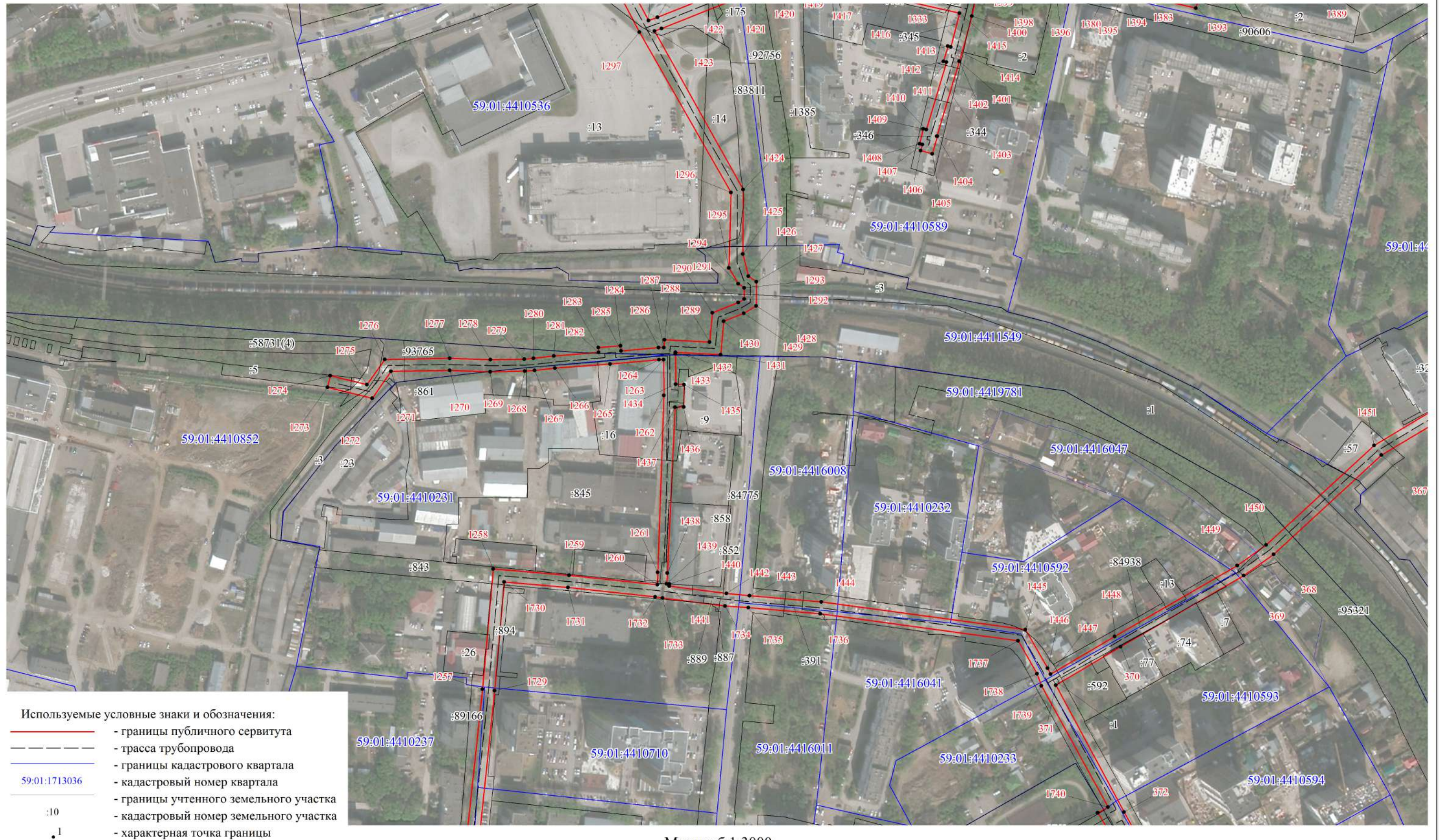
Публичный сервитут
тепломагистраль М2-04 от ТЭЦ-9 по улицам Леонова, Шахтёрская, Танкистов, Крисанова с распределительными
тепломагистралями и разводящими тепловыми сетями города, включая павильоны задвижек
Схема расположения границ публичного сервитута



Публичный сервитут
тепломагистраль М2-04 от ТЭЦ-9 по улицам Леонова, Шахтёрская, Танкистов, Крисанова с распределительными
тепломагистралями и разводящими тепловыми сетями города, включая павильоны задвижек
Схема расположения границ публичного сервитута



Публичный сервитут
тепломагистраль М2-04 от ТЭЦ-9 по улицам Леонова, Шахтёрская, Танкистов, Крисанова с распределительными
тепломагистралями и разводящими тепловыми сетями города, включая павильоны задвижек
Схема расположения границ публичного сервитута



Публичный сервитут
тепломагистраль М2-04 от ТЭЦ-9 по улицам Леонова, Шахтёрская, Танкистов, Крисанова с распределительными
тепломагистралями и разводящими тепловыми сетями города, включая павильоны задвижек
Схема расположения границ публичного сервитута

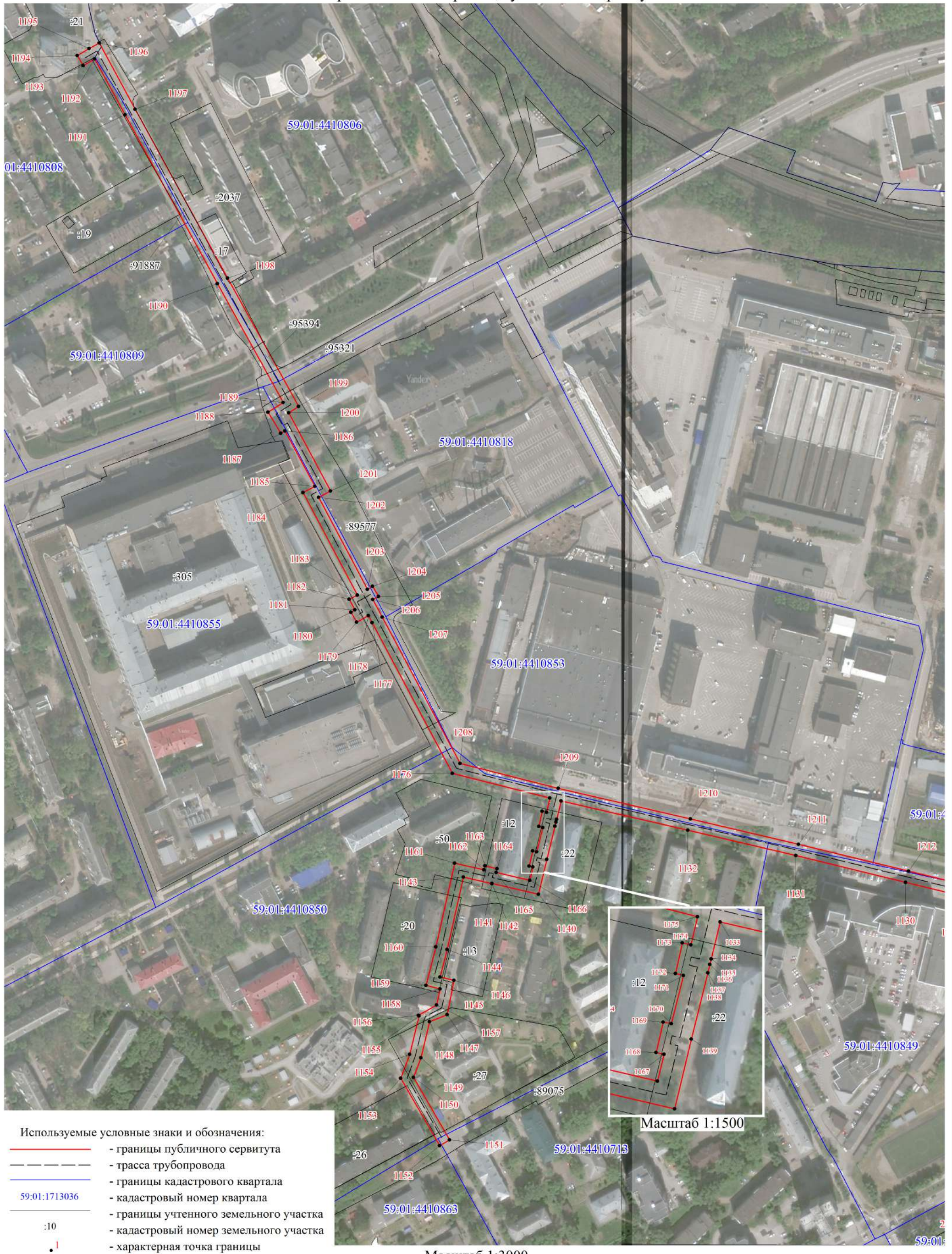


Используемые условные знаки и обозначения:

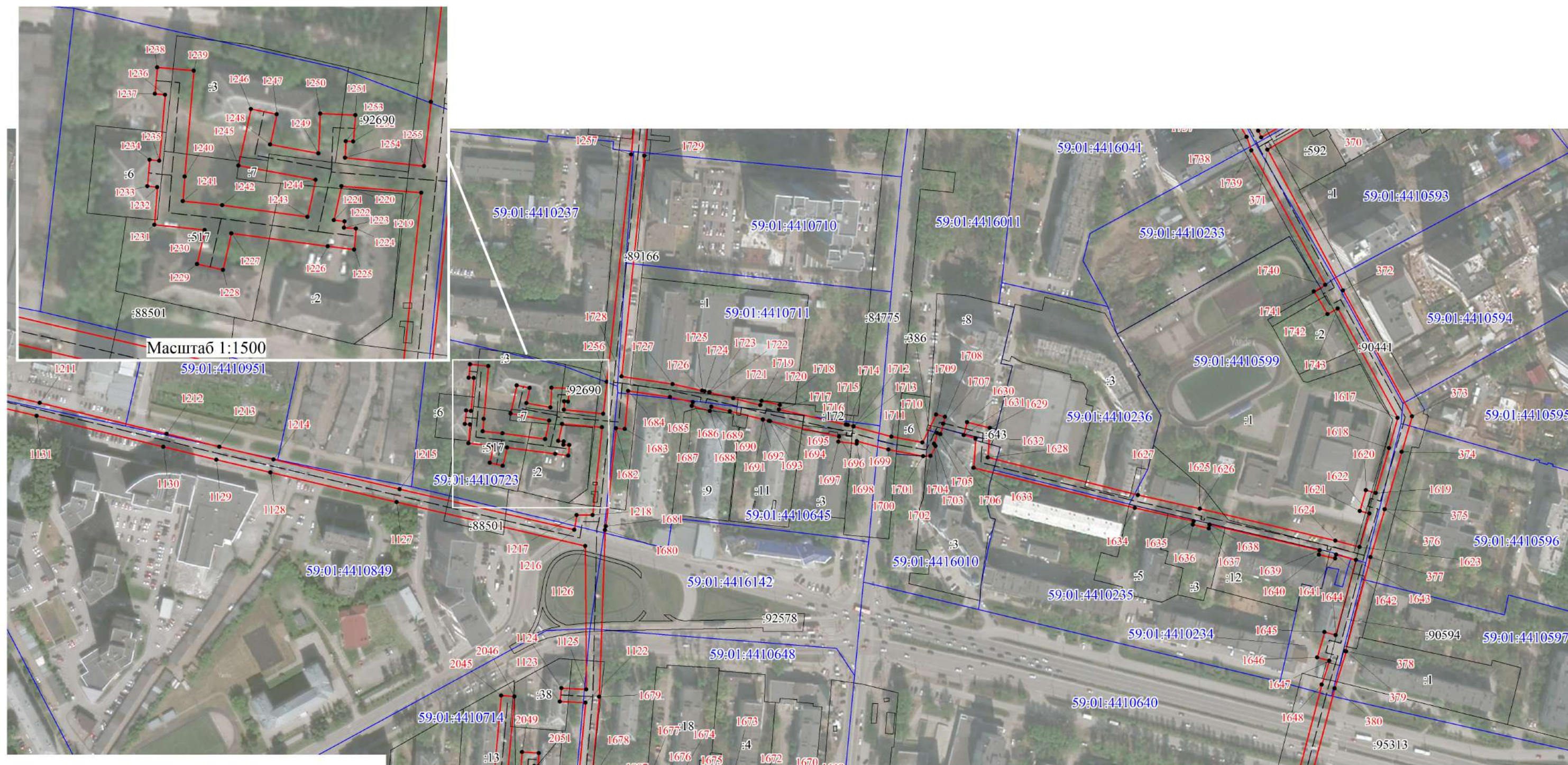
Масштаб 1:3000

- - границы публичного сервитута
- - трасса трубопровода
- - границы кадастрового квартала
- 59:01:1713036 - кадастровый номер квартала
- :10 - границы учтенного земельного участка
- :1 - кадастровый номер земельного участка
- - характерная точка границы

Публичный сервитут
тепломагистраль М2-04 от ТЭЦ-9 по улицам Леонова, Шахтёрская, Танкистов, Крисанова с распределительными
тепломагистралями и разводящими тепловыми сетями города, включая павильоны задвижек
Схема расположения границ публичного сервитута



Публичный сервитут
тепломагистраль М2-04 от ТЭЦ-9 по улицам Леонова, Шахтёрская, Танкистов, Крисанова с распределительными
тепломагистралями и разводящими тепловыми сетями города, включая павильоны задвижек
Схема расположения границ публичного сервитута

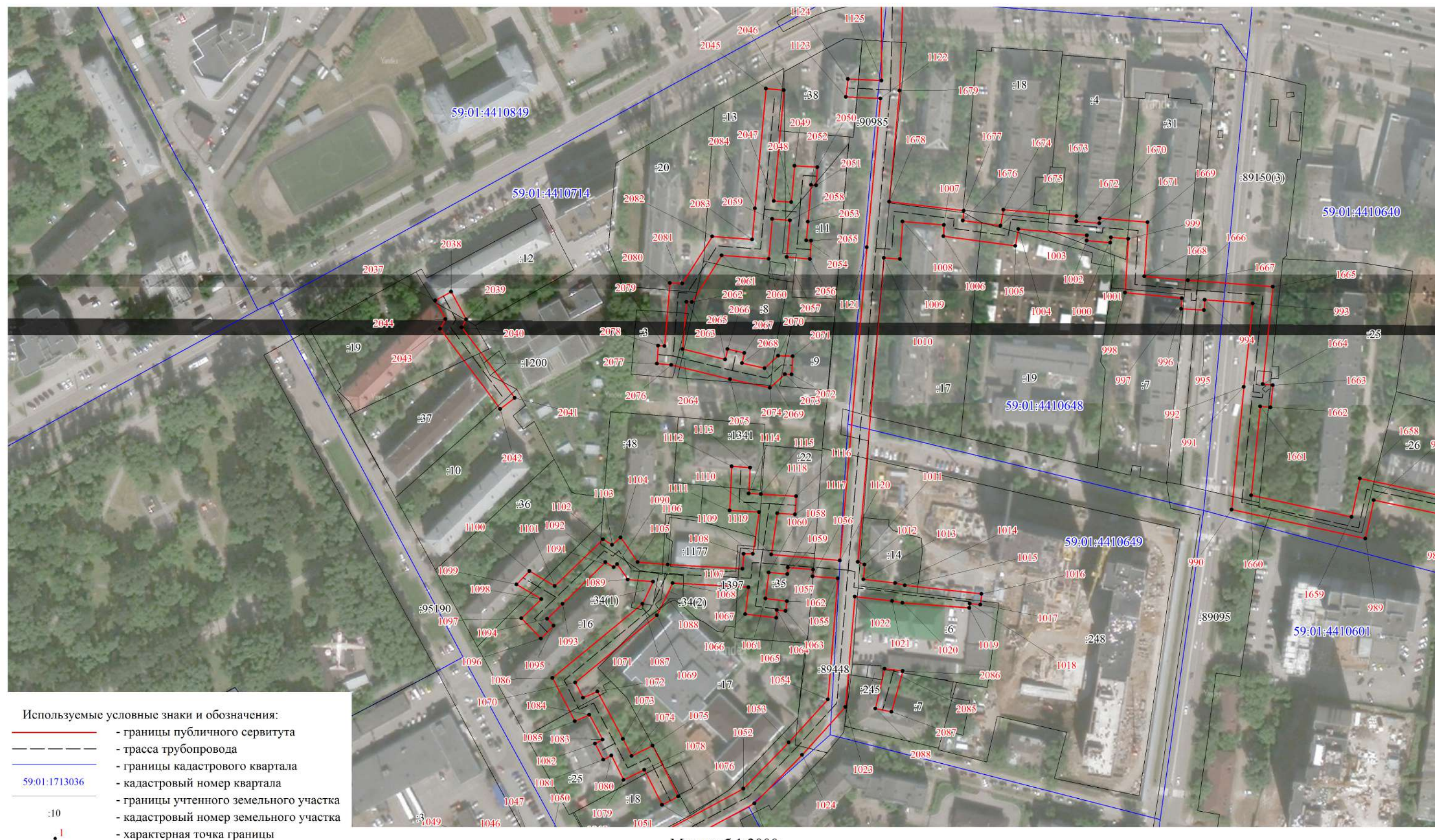


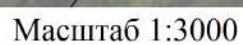
Используемые условные знаки и обозначения:

- - границы публичного сервитута
- - трасса трубопровода
- - границы кадастрового квартала
- 59:01:1713036 - кадастровый номер квартала
- 59:01:1713036 - границы учтенного земельного участка
- 59:01:1713036 - кадастровый номер земельного участка
- - характерная точка границы

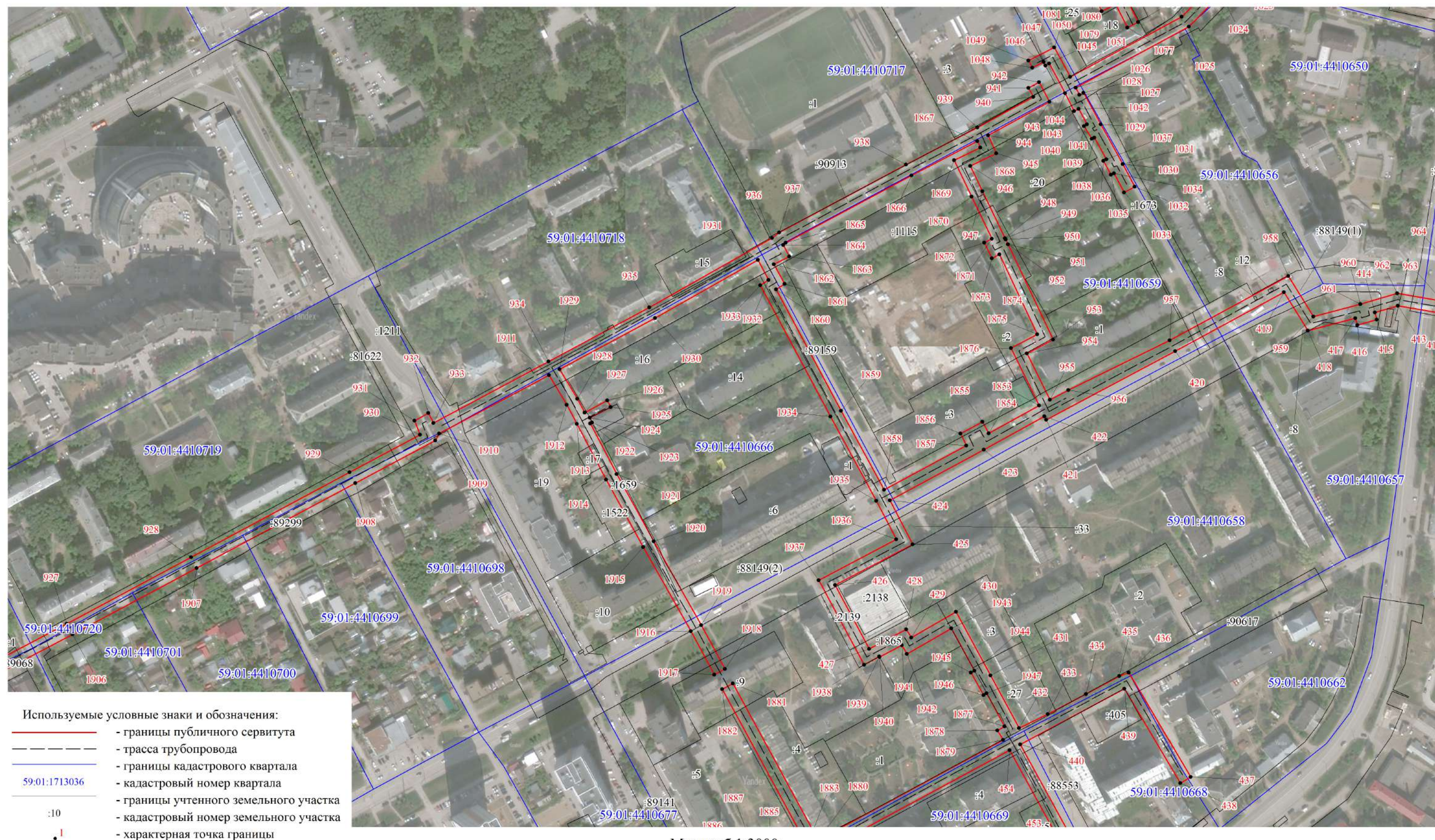
Масштаб 1:3000

Публичный сервитут
тепломагистраль М2-04 от ТЭЦ-9 по улицам Леонова, Шахтёрская, Танкистов, Крисанова с распределительными
тепломагистралями и разводящими тепловыми сетями города, включая павильоны задвижек
Схема расположения границ публичного сервитута

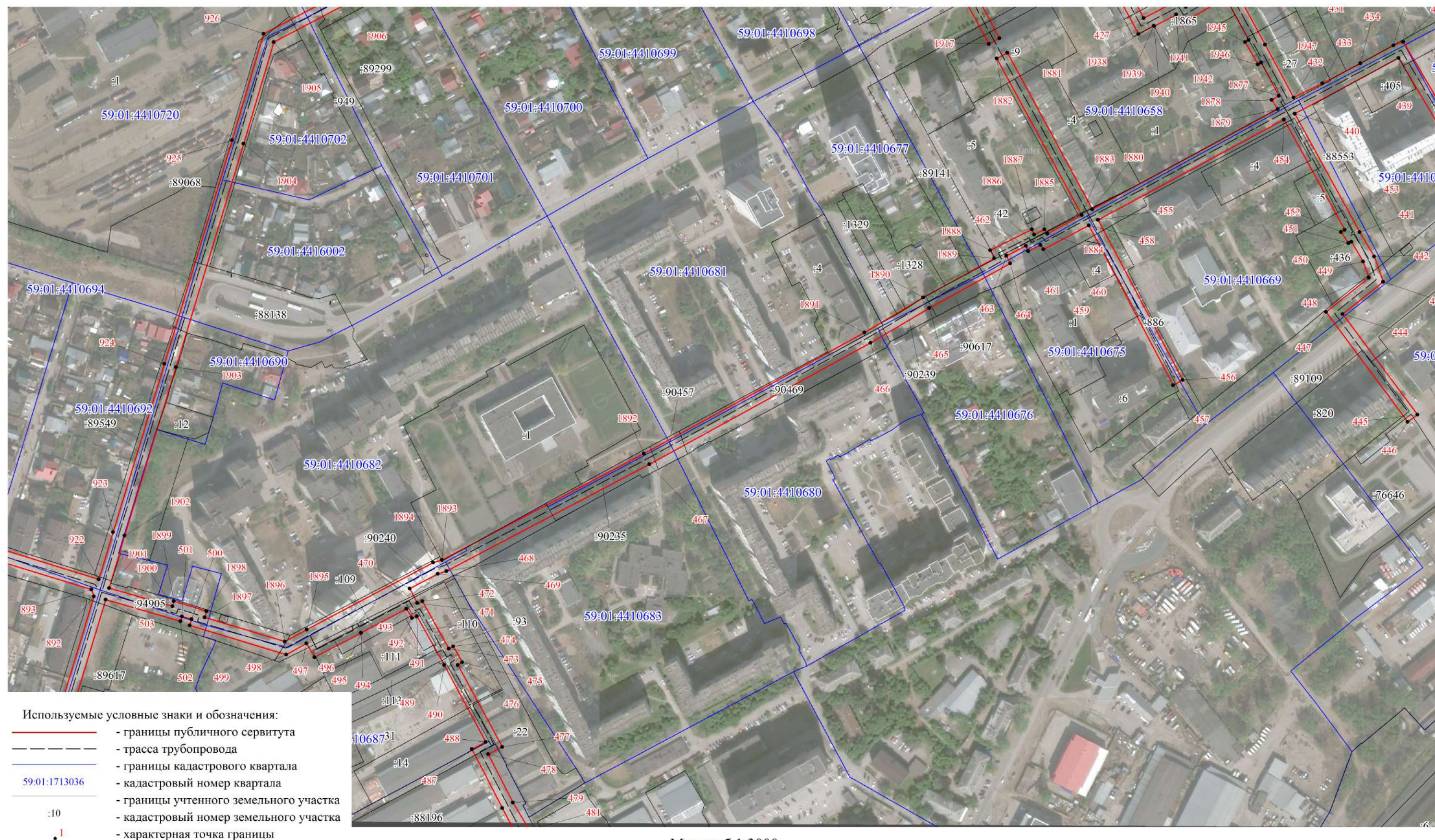




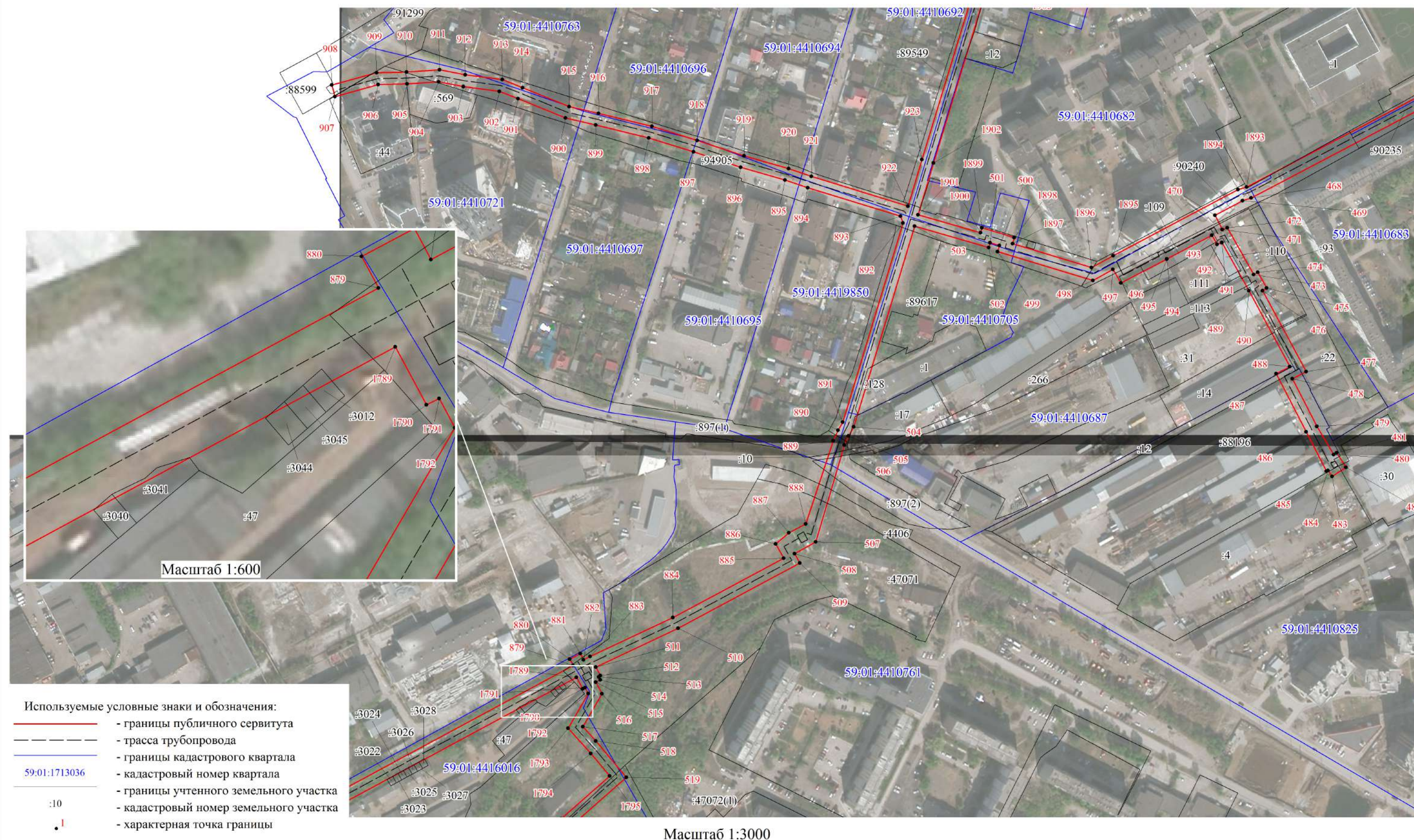
Публичный сервитут
тепломагистраль М2-04 от ТЭЦ-9 по улицам Леонова, Шахтёрская, Танкистов, Крисанова с распределительными
тепломагистралями и разводящими тепловыми сетями города, включая павильоны задвижек
Схема расположения границ публичного сервитута



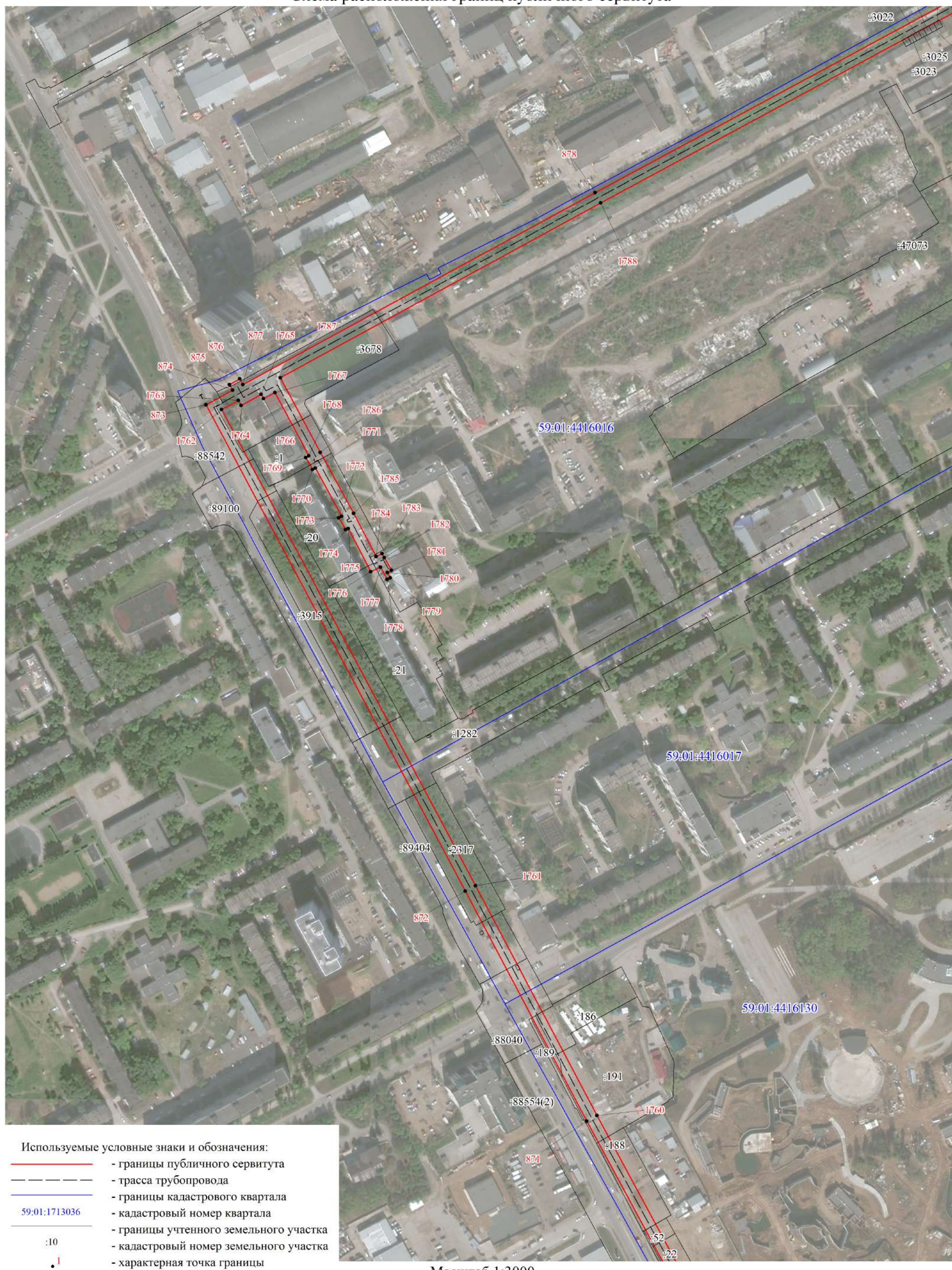
Публичный сервитут
тепломагистраль М2-04 от ТЭЦ-9 по улицам Леонова, Шахтёрская, Танкистов, Крисанова с распределительными
тепломагистралями и разводящими тепловыми сетями города, включая павильоны задвижек
Схема расположения границ публичного сервитута



Публичный сервитут
тепломагистраль М2-04 от ТЭЦ-9 по улицам Леонова, Шахтёрская, Танкистов, Крисанова с распределительными
тепломагистралями и разводящими тепловыми сетями города, включая павильоны задвижек
Схема расположения границ публичного сервитута



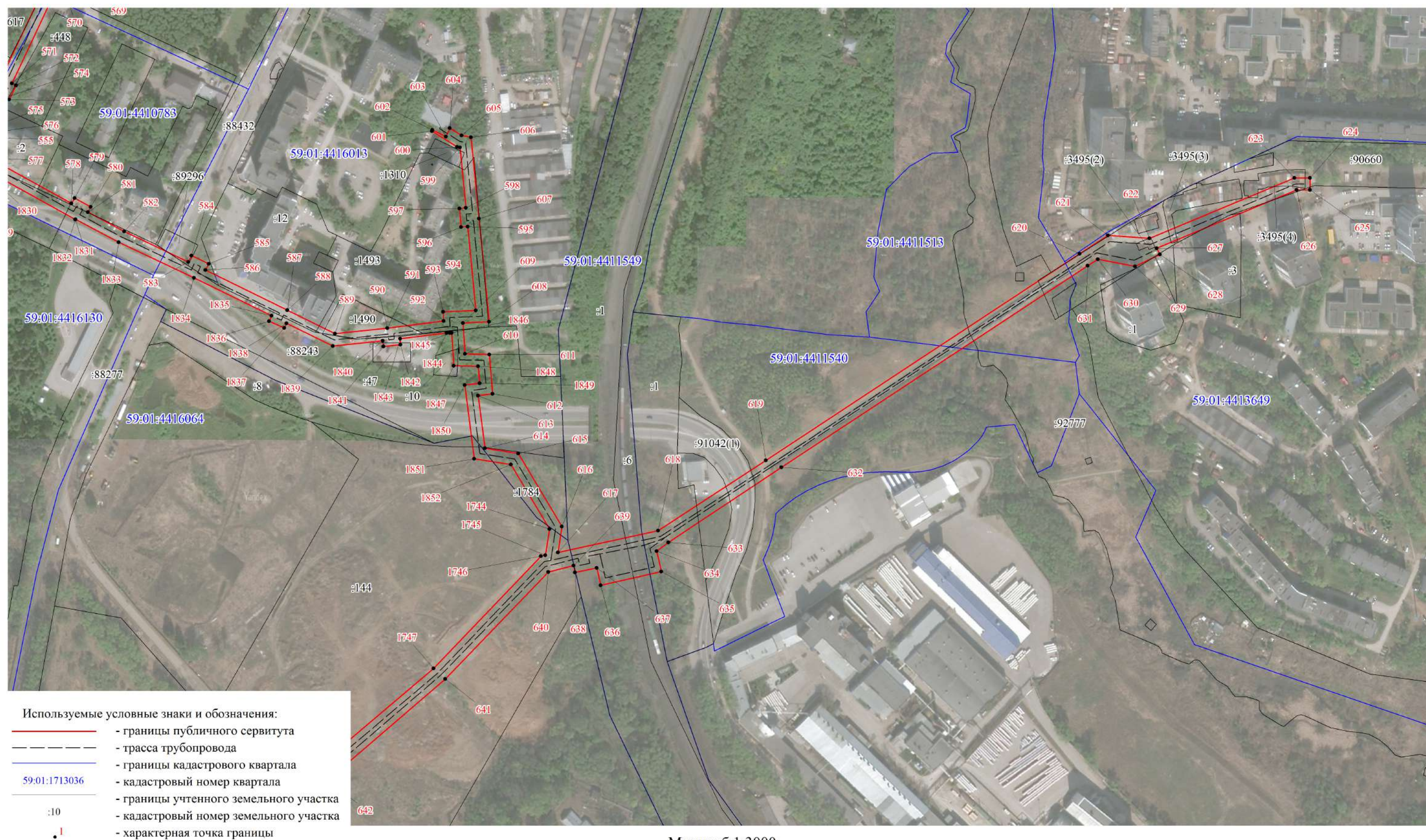
Публичный сервитут
тепломагистраль М2-04 от ТЭЦ-9 по улицам Леонова, Шахтёрская, Танкистов, Крисанова с распределительными
тепломагистралями и разводящими тепловыми сетями города, включая павильоны задвижек
Схема расположения границ публичного сервитута



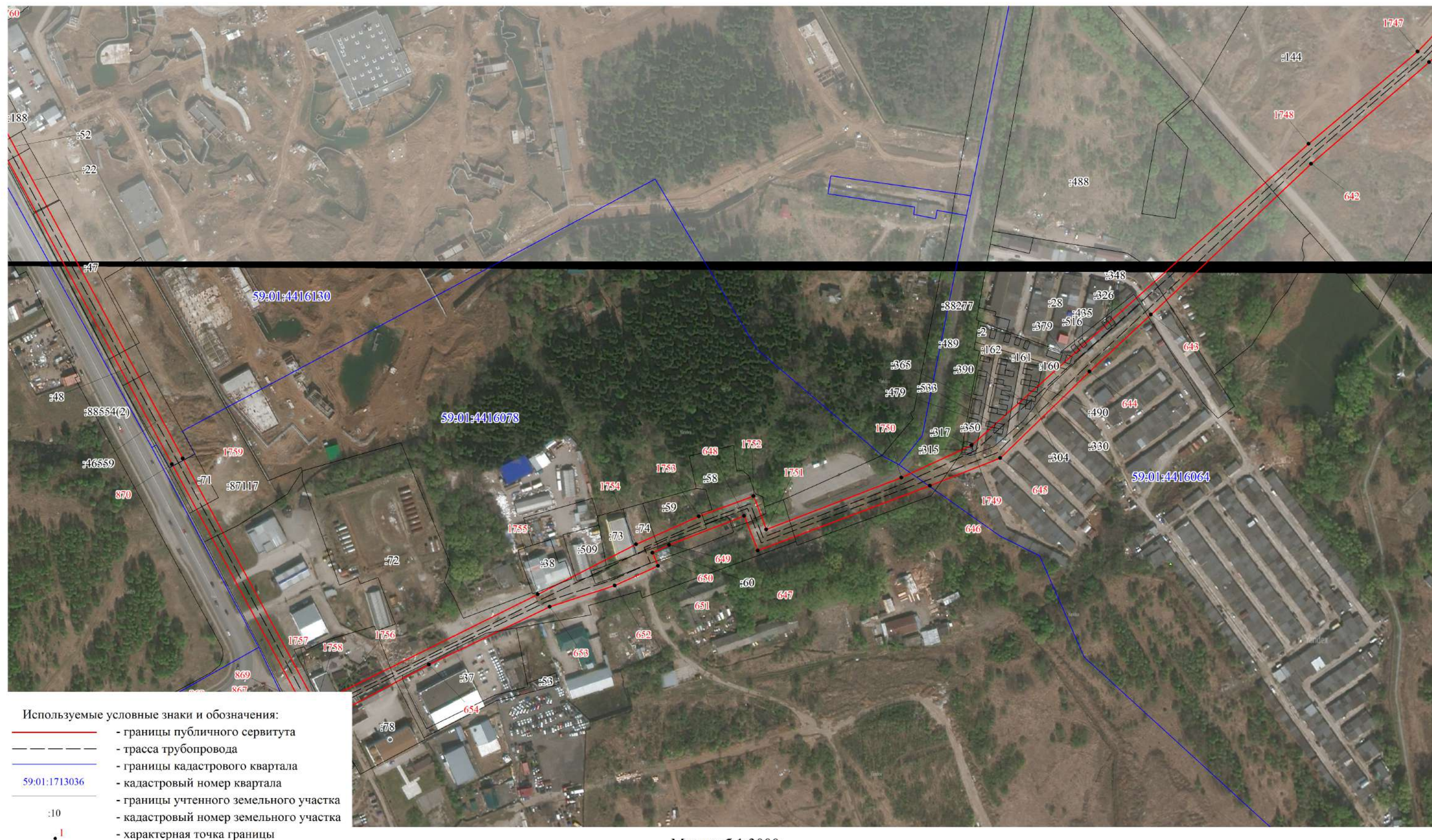
Публичный сервитут
тепломагистраль М2-04 от ТЭЦ-9 по улицам Леонова, Шахтёрская, Танкистов, Крисанова с распределительными
тепломагистралями и разводящими тепловыми сетями города, включая павильоны задвижек
Схема расположения границ публичного сервитута



Публичный сервитут
тепломагистраль М2-04 от ТЭЦ-9 по улицам Леонова, Шахтёрская, Танкистов, Крисанова с распределительными
тепломагистралями и разводящими тепловыми сетями города, включая павильоны задвижек
Схема расположения границ публичного сервитута



Публичный сервитут
тепломагистраль М2-04 от ТЭЦ-9 по улицам Леонова, Шахтёрская, Танкистов, Крисанова с распределительными
тепломагистралями и разводящими тепловыми сетями города, включая павильоны задвижек
Схема расположения границ публичного сервитута



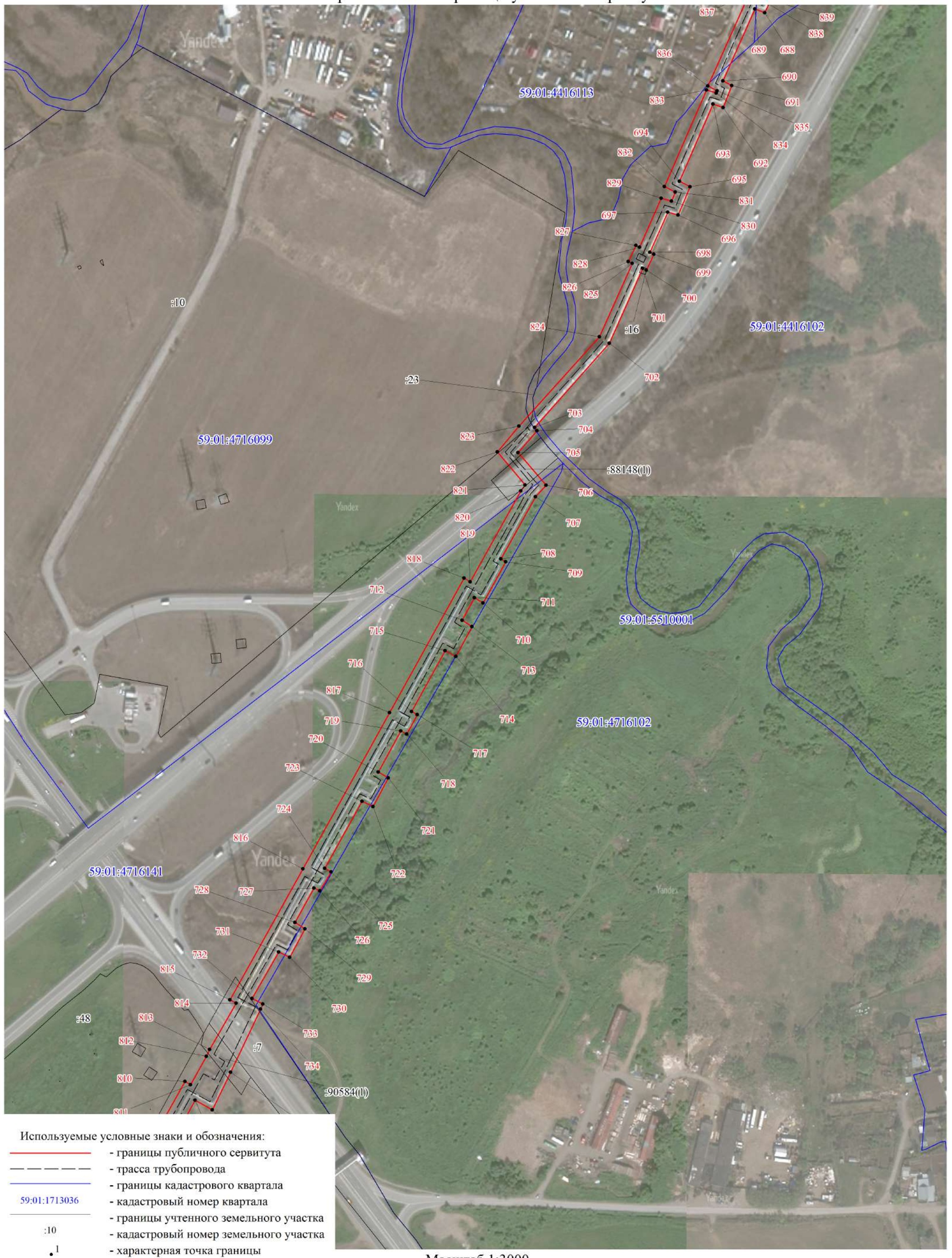
Публичный сервитут
тепломагистраль М2-04 от ТЭЦ-9 по улицам Леонова, Шахтёрская, Танкистов, Крисанова с распределительными
тепломагистралями и разводящими тепловыми сетями города, включая павильоны задвижек
Схема расположения границ публичного сервитута



Публичный сервитут
тепломагистраль М2-04 от ТЭЦ-9 по улицам Леонова, Шахтёрская, Танкистов, Крисанова с распределительными
тепломагистралями и разводящими тепловыми сетями города, включая павильоны задвижек
Схема расположения границ публичного сервитута



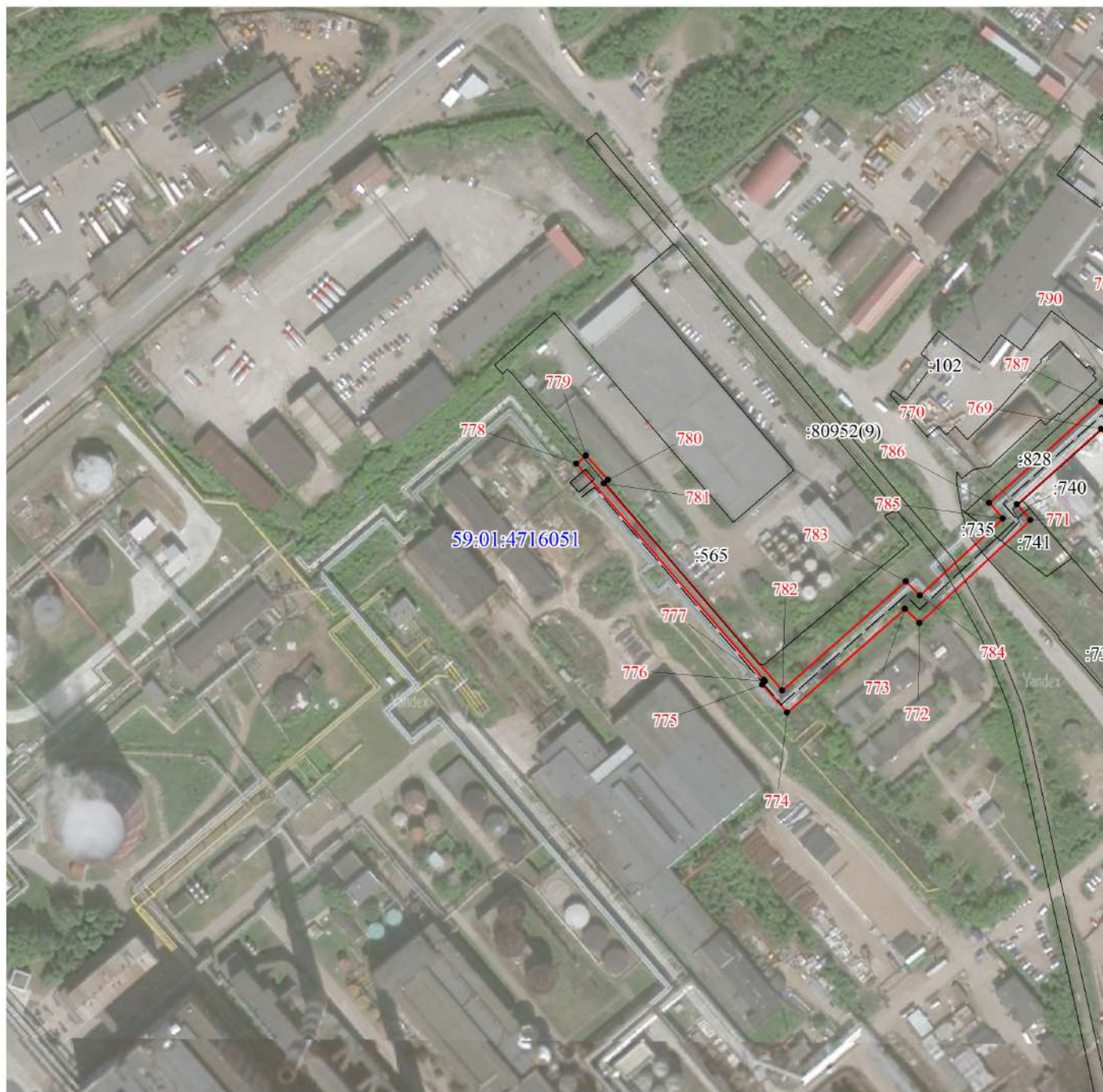
Публичный сервитут
тепломагистраль М2-04 от ТЭЦ-9 по улицам Леонова, Шахтёрская, Танкистов, Крисанова с распределительными
тепломагистралями и разводящими тепловыми сетями города, включая павильоны задвижек
Схема расположения границ публичного сервитута



Публичный сервитут
тепломагистраль М2-04 от ТЭЦ-9 по улицам Леонова, Шахтёрская, Танкистов, Крисанова с распределительными
тепломагистралями и разводящими тепловыми сетями города, включая павильоны задвижек
Схема расположения границ публичного сервитута



Публичный сервитут
тепломагистраль М2-04 от ТЭЦ-9 по улицам Леонова, Шахтёрская, Танкистов,
Крисанова с распределительными тепломагистралями и разводящими тепловыми
сетями города, включая павильоны задвижек
Схема расположения границ публичного сервитута



Масштаб 1:3000

Используемые условные знаки и обозначения:

- | | |
|--|--|
| | - границы публичного сервитута |
| | - трасса трубопровода |
| | - границы кадастрового квартала |
| | - кадастровый номер квартала |
| | - границы учтенного земельного участка |
| | - кадастровый номер земельного участка |
| | - характерная точка границы |

ОПИСАНИЕ МЕСТОПОЛОЖЕНИЯ ГРАНИЦ ПУБЛИЧНОГО СЕРВИТУТА ПО ОБЪЕКТУ тепломагистраль М2-04 от ТЭЦ-9 по улицам Леонова, Шахтёрская, Танкистов, Крисанова с распределительными тепломагистральями и разводящими тепловыми сетями города, включая павильоны задвижек ПЕРМСКИЙ КРАЙ, Г. ПЕРМЬ (наименование объекта)				
Сведения о местоположении границ объекта				
1. Система координат <u>МСК-59 (зона 2)</u>				
2. Сведения о характерных точках границ объекта				
Обозначение характерных точек границ	Координаты, м		Метод определения координат и средняя квадратическая погрешность положения характерной точки (M_t), м	Описание закрепления точки на местности (при наличии)
	X	Y		
1	2	3	4	5
1	517695.41	2229295.29	Геодезический метод; $M_t=0.1$	-
2	517719.14	2229366.98	Геодезический метод; $M_t=0.1$	-
3	517734.40	2229417.76	Геодезический метод; $M_t=0.1$	-
4	517776.69	2229550.23	Геодезический метод; $M_t=0.1$	-
5	517822.50	2229689.50	Геодезический метод; $M_t=0.1$	-
6	517854.02	2229781.85	Геодезический метод; $M_t=0.1$	-
7	517887.32	2229887.14	Геодезический метод; $M_t=0.1$	-
8	517918.10	2229983.83	Геодезический метод; $M_t=0.1$	-
9	517993.64	2229959.61	Геодезический метод; $M_t=0.1$	-
10	518067.74	2229935.24	Геодезический метод; $M_t=0.1$	-
11	518070.87	2229944.74	Геодезический метод; $M_t=0.1$	-
12	517996.72	2229969.12	Геодезический метод; $M_t=0.1$	-
13	517921.10	2229993.37	Геодезический метод; $M_t=0.1$	-
14	517943.04	2230063.77	Геодезический метод; $M_t=0.1$	-
15	517982.84	2230187.19	Геодезический метод; $M_t=0.1$	-
16	517997.47	2230181.86	Геодезический метод; $M_t=0.1$	-
17	517996.04	2230176.81	Геодезический метод; $M_t=0.1$	-
18	518012.68	2230171.02	Геодезический метод; $M_t=0.1$	-
19	518013.37	2230173.15	Геодезический метод; $M_t=0.1$	-
20	518067.31	2230155.37	Геодезический метод; $M_t=0.1$	-
21	518066.74	2230153.54	Геодезический метод; $M_t=0.1$	-
22	518083.69	2230147.92	Геодезический метод; $M_t=0.1$	-
23	518084.09	2230149.08	Геодезический метод; $M_t=0.1$	-
24	518107.82	2230142.02	Геодезический метод; $M_t=0.1$	-
25	518122.33	2230187.48	Геодезический метод; $M_t=0.1$	-
26	518149.24	2230179.71	Геодезический метод; $M_t=0.1$	-
27	518158.73	2230209.29	Геодезический метод; $M_t=0.1$	-

28	518160.68	2230208.76	Геодезический метод; Mt=0.1	-
29	518165.80	2230225.12	Геодезический метод; Mt=0.1	-
30	518164.17	2230225.66	Геодезический метод; Mt=0.1	-
31	518177.14	2230264.94	Геодезический метод; Mt=0.1	-
32	518178.62	2230264.37	Геодезический метод; Mt=0.1	-
33	518184.23	2230281.17	Геодезический метод; Mt=0.1	-
34	518182.75	2230281.78	Геодезический метод; Mt=0.1	-
35	518192.46	2230311.72	Геодезический метод; Mt=0.1	-
36	518192.52	2230311.69	Геодезический метод; Mt=0.1	-
37	518208.44	2230361.96	Геодезический метод; Mt=0.1	-
38	518220.59	2230358.46	Геодезический метод; Mt=0.1	-
39	518235.01	2230398.73	Геодезический метод; Mt=0.1	-
40	518235.17	2230398.67	Геодезический метод; Mt=0.1	-
41	518252.32	2230446.05	Геодезический метод; Mt=0.1	-
42	518259.46	2230443.73	Геодезический метод; Mt=0.1	-
43	518262.55	2230453.23	Геодезический метод; Mt=0.1	-
44	518246.21	2230458.56	Геодезический метод; Mt=0.1	-
45	518229.30	2230411.84	Геодезический метод; Mt=0.1	-
46	518227.76	2230412.47	Геодезический метод; Mt=0.1	-
47	518223.28	2230399.30	Геодезический метод; Mt=0.1	-
48	518224.42	2230398.81	Геодезический метод; Mt=0.1	-
49	518214.35	2230370.67	Геодезический метод; Mt=0.1	-
50	518201.85	2230374.28	Геодезический метод; Mt=0.1	-
51	518186.10	2230324.56	Геодезический метод; Mt=0.1	-
52	518184.88	2230325.00	Геодезический метод; Mt=0.1	-
53	518181.12	2230313.04	Геодезический метод; Mt=0.1	-
54	518182.23	2230312.60	Геодезический метод; Mt=0.1	-
55	518171.02	2230278.03	Геодезический метод; Mt=0.1	-
56	518170.94	2230278.06	Геодезический метод; Mt=0.1	-
57	518152.23	2230221.40	Геодезический метод; Mt=0.1	-
58	518152.13	2230221.42	Геодезический метод; Mt=0.1	-
59	518142.68	2230192.02	Геодезический метод; Mt=0.1	-
60	518115.76	2230199.79	Геодезический метод; Mt=0.1	-
61	518101.27	2230154.40	Геодезический метод; Mt=0.1	-
62	518079.51	2230160.87	Геодезический метод; Mt=0.1	-
63	518079.79	2230161.77	Геодезический метод; Mt=0.1	-
64	518008.79	2230185.18	Геодезический метод; Mt=0.1	-
65	518009.61	2230188.08	Геодезический метод; Mt=0.1	-
66	517981.14	2230198.50	Геодезический метод; Mt=0.1	-
67	518027.12	2230341.52	Геодезический метод; Mt=0.1	-
68	518080.39	2230347.67	Геодезический метод; Mt=0.1	-
69	518092.90	2230386.13	Геодезический метод; Mt=0.1	-

70	518116.05	2230448.92	Геодезический метод; Mt=0.1	-
71	518096.71	2230480.00	Геодезический метод; Mt=0.1	-
72	518080.41	2230485.67	Геодезический метод; Mt=0.1	-
73	518088.31	2230514.60	Геодезический метод; Mt=0.1	-
74	518076.52	2230518.19	Геодезический метод; Mt=0.1	-
75	518085.45	2230551.00	Геодезический метод; Mt=0.1	-
76	518112.15	2230628.23	Геодезический метод; Mt=0.1	-
77	518067.44	2230642.05	Геодезический метод; Mt=0.1	-
78	518005.93	2230662.67	Геодезический метод; Mt=0.1	-
79	517988.53	2230668.44	Геодезический метод; Mt=0.1	-
80	517991.74	2230678.60	Геодезический метод; Mt=0.1	-
81	517962.01	2230688.32	Геодезический метод; Mt=0.1	-
82	517966.00	2230700.51	Геодезический метод; Mt=0.1	-
83	517945.78	2230707.30	Геодезический метод; Mt=0.1	-
84	517920.71	2230627.81	Геодезический метод; Mt=0.1	-
85	517885.43	2230521.78	Геодезический метод; Mt=0.1	-
86	517862.22	2230450.90	Геодезический метод; Mt=0.1	-
87	517849.75	2230455.27	Геодезический метод; Mt=0.1	-
88	517839.2	2230421.08	Геодезический метод; Mt=0.1	-
89	517834.33	2230422.54	Геодезический метод; Mt=0.1	-
90	517828.85	2230404.43	Геодезический метод; Mt=0.1	-
91	517833.49	2230402.92	Геодезический метод; Mt=0.1	-
92	517812.11	2230335.73	Геодезический метод; Mt=0.1	-
93	517812.07	2230335.75	Геодезический метод; Mt=0.1	-
94	517781.58	2230240.17	Геодезический метод; Mt=0.1	-
95	517778.64	2230241.21	Геодезический метод; Mt=0.1	-
96	517774.26	2230227.44	Геодезический метод; Mt=0.1	-
97	517777.30	2230226.32	Геодезический метод; Mt=0.1	-
98	517748.01	2230134.19	Геодезический метод; Mt=0.1	-
99	517764.74	2230129.19	Геодезический метод; Mt=0.1	-
100	517750.87	2230089.00	Геодезический метод; Mt=0.1	-
101	517760.39	2230085.94	Геодезический метод; Mt=0.1	-
102	517777.59	2230135.79	Геодезический метод; Mt=0.1	-
103	517760.62	2230140.86	Геодезический метод; Mt=0.1	-
104	517789.73	2230232.41	Геодезический метод; Mt=0.1	-
105	517789.61	2230232.45	Геодезический метод; Mt=0.1	-
106	517818.61	2230323.35	Геодезический метод; Mt=0.1	-
107	517823.35	2230321.93	Геодезический метод; Mt=0.1	-
108	517829.22	2230339.59	Геодезический метод; Mt=0.1	-
109	517824.35	2230341.23	Геодезический метод; Mt=0.1	-
110	517845.81	2230408.69	Геодезический метод; Mt=0.1	-
111	517845.84	2230408.68	Геодезический метод; Mt=0.1	-

112	517856.24	2230442.40	Геодезический метод; Mt=0.1	-
113	517868.55	2230438.08	Геодезический метод; Mt=0.1	-
114	517894.93	2230518.65	Геодезический метод; Mt=0.1	-
115	517930.22	2230624.73	Геодезический метод; Mt=0.1	-
116	517948.35	2230682.20	Геодезический метод; Mt=0.1	-
117	517979.22	2230672.17	Геодезический метод; Mt=0.1	-
118	517976.03	2230662.06	Геодезический метод; Mt=0.1	-
119	518002.76	2230653.18	Геодезический метод; Mt=0.1	-
120	518064.38	2230632.53	Геодезический метод; Mt=0.1	-
121	518099.32	2230621.73	Геодезический метод; Mt=0.1	-
122	518075.89	2230553.95	Геодезический метод; Mt=0.1	-
123	518064.32	2230511.45	Геодезический метод; Mt=0.1	-
124	518076.10	2230507.86	Геодезический метод; Mt=0.1	-
125	518068.30	2230479.29	Геодезический метод; Mt=0.1	-
126	518090.09	2230471.71	Геодезический метод; Mt=0.1	-
127	518104.98	2230447.79	Геодезический метод; Mt=0.1	-
128	518083.45	2230389.40	Геодезический метод; Mt=0.1	-
129	518072.86	2230356.87	Геодезический метод; Mt=0.1	-
130	518019.57	2230350.71	Геодезический метод; Mt=0.1	-
131	517968.97	2230193.29	Геодезический метод; Mt=0.1	-
132	517973.58	2230191.08	Геодезический метод; Mt=0.1	-
133	517933.51	2230066.79	Геодезический метод; Mt=0.1	-
134	517911.58	2229996.41	Геодезический метод; Mt=0.1	-
135	517850.48	2230015.79	Геодезический метод; Mt=0.1	-
136	517847.15	2230005.96	Геодезический метод; Mt=0.1	-
137	517727.23	2230045.13	Геодезический метод; Mt=0.1	-
138	517734.96	2230071.33	Геодезический метод; Mt=0.1	-
139	517753.23	2230065.21	Геодезический метод; Mt=0.1	-
140	517755.78	2230072.60	Геодезический метод; Mt=0.1	-
141	517727.53	2230081.50	Геодезический метод; Mt=0.1	-
142	517717.72	2230048.21	Геодезический метод; Mt=0.1	-
143	517623.91	2230077.94	Геодезический метод; Mt=0.1	-
144	517583.01	2230090.85	Геодезический метод; Mt=0.1	-
145	517586.77	2230101.77	Геодезический метод; Mt=0.1	-
146	517549.24	2230115.46	Геодезический метод; Mt=0.1	-
147	517365.21	2230181.21	Геодезический метод; Mt=0.1	-
148	517276.28	2230213.50	Геодезический метод; Mt=0.1	-
149	517302.21	2230292.64	Геодезический метод; Mt=0.1	-
150	517336.28	2230397.69	Геодезический метод; Mt=0.1	-
151	517374.90	2230518.47	Геодезический метод; Mt=0.1	-
152	517432.71	2230702.37	Геодезический метод; Mt=0.1	-
153	517482.81	2230860.12	Геодезический метод; Mt=0.1	-

154	517485.23	2230864.49	Геодезический метод; Mt=0.1	-
155	517528.93	2231003.69	Геодезический метод; Mt=0.1	-
156	517568.21	2231126.42	Геодезический метод; Mt=0.1	-
157	517576.31	2231123.90	Геодезический метод; Mt=0.1	-
158	517586.61	2231153.81	Геодезический метод; Mt=0.1	-
159	517610.66	2231145.96	Геодезический метод; Mt=0.1	-
160	517620.15	2231142.82	Геодезический метод; Mt=0.1	-
161	517622.97	2231151.37	Геодезический метод; Mt=0.1	-
162	517591.93	2231161.10	Геодезический метод; Mt=0.1	-
163	517592.33	2231162.46	Геодезический метод; Mt=0.1	-
164	517580.27	2231166.40	Геодезический метод; Mt=0.1	-
165	517608.49	2231258.80	Геодезический метод; Mt=0.1	-
166	517598.93	2231261.73	Геодезический метод; Mt=0.1	-
167	517562.39	2231142.48	Геодезический метод; Mt=0.1	-
168	517560.09	2231134.06	Геодезический метод; Mt=0.1	-
169	517519.40	2231006.71	Геодезический метод; Mt=0.1	-
170	517475.99	2230868.44	Геодезический метод; Mt=0.1	-
171	517473.58	2230864.09	Геодезический метод; Mt=0.1	-
172	517423.18	2230705.38	Геодезический метод; Mt=0.1	-
173	517365.36	2230521.49	Геодезический метод; Mt=0.1	-
174	517326.76	2230400.75	Геодезический метод; Mt=0.1	-
175	517292.70	2230295.74	Геодезический метод; Mt=0.1	-
176	517266.83	2230216.77	Геодезический метод; Mt=0.1	-
177	517059.55	2230286.65	Геодезический метод; Mt=0.1	-
178	516894.94	2230335.67	Геодезический метод; Mt=0.1	-
179	516809.37	2230361.31	Геодезический метод; Mt=0.1	-
180	516810.47	2230364.79	Геодезический метод; Mt=0.1	-
181	516835.74	2230448.63	Геодезический метод; Mt=0.1	-
182	516829.96	2230450.72	Геодезический метод; Mt=0.1	-
183	516832.14	2230457.51	Геодезический метод; Mt=0.1	-
184	516837.55	2230455.62	Геодезический метод; Mt=0.1	-
185	516864.77	2230538.60	Геодезический метод; Mt=0.1	-
186	516883.32	2230533.29	Геодезический метод; Mt=0.1	-
187	516892.48	2230556.83	Геодезический метод; Mt=0.1	-
188	516932.59	2230542.11	Геодезический метод; Mt=0.1	-
189	516932.55	2230541.99	Геодезический метод; Mt=0.1	-
190	516939.46	2230539.59	Геодезический метод; Mt=0.1	-
191	516939.83	2230539.45	Геодезический метод; Mt=0.1	-
192	516939.83	2230539.46	Геодезический метод; Mt=0.1	-
193	516984.50	2230523.94	Геодезический метод; Mt=0.1	-
194	516984.45	2230523.73	Геодезический метод; Mt=0.1	-
195	516999.31	2230518.85	Геодезический метод; Mt=0.1	-

196	516995.92	2230509.40	Геодезический метод; Mt=0.1	-
197	516985.20	2230512.77	Геодезический метод; Mt=0.1	-
198	516970.24	2230464.33	Геодезический метод; Mt=0.1	-
199	516958.23	2230459.01	Геодезический метод; Mt=0.1	-
200	516957.65	2230457.25	Геодезический метод; Mt=0.1	-
201	516955.79	2230457.92	Геодезический метод; Mt=0.1	-
202	516951.46	2230456.00	Геодезический метод; Mt=0.1	-
203	516950.61	2230453.77	Геодезический метод; Mt=0.1	-
204	516957.31	2230451.49	Геодезический метод; Mt=0.1	-
205	516956.07	2230447.71	Геодезический метод; Mt=0.1	-
206	516955.72	2230446.65	Геодезический метод; Mt=0.1	-
207	516958.29	2230445.80	Геодезический метод; Mt=0.1	-
208	516959.34	2230448.56	Геодезический метод; Mt=0.1	-
209	516978.46	2230457.04	Геодезический метод; Mt=0.1	-
210	516991.97	2230500.69	Геодезический метод; Mt=0.1	-
211	517002.25	2230497.46	Геодезический метод; Mt=0.1	-
212	517008.78	2230515.67	Геодезический метод; Mt=0.1	-
213	517025.41	2230509.88	Геодезический метод; Mt=0.1	-
214	517025.39	2230509.83	Геодезический метод; Mt=0.1	-
215	517027.94	2230509.01	Геодезический метод; Mt=0.1	-
216	517032.42	2230507.46	Геодезический метод; Mt=0.1	-
217	517032.45	2230507.54	Геодезический метод; Mt=0.1	-
218	517054.75	2230500.27	Геодезический метод; Mt=0.1	-
219	517093.08	2230487.23	Геодезический метод; Mt=0.1	-
220	517093.10	2230487.29	Геодезический метод; Mt=0.1	-
221	517130.30	2230474.85	Геодезический метод; Mt=0.1	-
222	517130.28	2230474.80	Геодезический метод; Mt=0.1	-
223	517170.28	2230461.42	Геодезический метод; Mt=0.1	-
224	517179.11	2230487.52	Геодезический метод; Mt=0.1	-
225	517199.96	2230480.40	Геодезический метод; Mt=0.1	-
226	517212.10	2230518.99	Геодезический метод; Mt=0.1	-
227	517221.58	2230547.37	Геодезический метод; Mt=0.1	-
228	517212.10	2230550.53	Геодезический метод; Mt=0.1	-
229	517203.20	2230523.89	Геодезический метод; Mt=0.1	-
230	517200.38	2230524.45	Геодезический метод; Mt=0.1	-
231	517196.33	2230513.19	Геодезический метод; Mt=0.1	-
232	517199.54	2230512.38	Геодезический метод; Mt=0.1	-
233	517193.50	2230493.17	Геодезический метод; Mt=0.1	-
234	517172.85	2230500.21	Геодезический метод; Mt=0.1	-
235	517164.00	2230474.06	Геодезический метод; Mt=0.1	-
236	517143.02	2230481.08	Геодезический метод; Mt=0.1	-
237	517144.07	2230484.14	Геодезический метод; Mt=0.1	-

238	517132.21	2230487.56	Геодезический метод; Mt=0.1	-
239	517131.36	2230485.04	Геодезический метод; Mt=0.1	-
240	517098.09	2230496.17	Геодезический метод; Mt=0.1	-
241	517098.81	2230498.58	Геодезический метод; Mt=0.1	-
242	517087.47	2230502.90	Геодезический метод; Mt=0.1	-
243	517086.57	2230500.01	Геодезический метод; Mt=0.1	-
244	517057.91	2230509.75	Геодезический метод; Mt=0.1	-
245	517037.72	2230516.34	Геодезический метод; Mt=0.1	-
246	517038.54	2230519.15	Геодезический метод; Mt=0.1	-
247	517027.39	2230522.79	Геодезический метод; Mt=0.1	-
248	517026.41	2230520.12	Геодезический метод; Mt=0.1	-
249	517007.44	2230527.17	Геодезический метод; Mt=0.1	-
250	516996.55	2230530.28	Геодезический метод; Mt=0.1	-
251	516997.46	2230533.65	Геодезический метод; Mt=0.1	-
252	516986.08	2230537.37	Геодезический метод; Mt=0.1	-
253	516985.12	2230534.31	Геодезический метод; Mt=0.1	-
254	516945.50	2230548.08	Геодезический метод; Mt=0.1	-
255	516946.54	2230550.87	Геодезический метод; Mt=0.1	-
256	516935.05	2230554.75	Геодезический метод; Mt=0.1	-
257	516934.06	2230552.22	Геодезический метод; Mt=0.1	-
258	516886.72	2230569.59	Геодезический метод; Mt=0.1	-
259	516877.31	2230545.41	Геодезический метод; Mt=0.1	-
260	516867.80	2230548.13	Геодезический метод; Mt=0.1	-
261	516895.73	2230639.72	Геодезический метод; Mt=0.1	-
262	516868.10	2230647.31	Геодезический метод; Mt=0.1	-
263	516873.16	2230662.94	Геодезический метод; Mt=0.1	-
264	516837.26	2230673.54	Геодезический метод; Mt=0.1	-
265	516838.39	2230679.69	Геодезический метод; Mt=0.1	-
266	516834.64	2230707.62	Геодезический метод; Mt=0.1	-
267	516843.99	2230748.64	Геодезический метод; Mt=0.1	-
268	516859.93	2230810.02	Геодезический метод; Mt=0.1	-
269	516830.76	2230832.98	Геодезический метод; Mt=0.1	-
270	516833.74	2230836.50	Геодезический метод; Mt=0.1	-
271	516818.07	2230849.99	Геодезический метод; Mt=0.1	-
272	516815.41	2230847.17	Геодезический метод; Mt=0.1	-
273	516781.63	2230878.14	Геодезический метод; Mt=0.1	-
274	516841.77	2230937.60	Геодезический метод; Mt=0.1	-
275	516874.14	2230968.82	Геодезический метод; Mt=0.1	-
276	516875.77	2230967.25	Геодезический метод; Mt=0.1	-
277	516891.95	2230982.88	Геодезический метод; Mt=0.1	-
278	516895.41	2230986.96	Геодезический метод; Mt=0.1	-
279	516920.71	2231011.47	Геодезический метод; Mt=0.1	-

280	516931.72	2231047.77	Геодезический метод; Mt=0.1	-
281	516955.05	2231122.92	Геодезический метод; Mt=0.1	-
282	516968.80	2231168.37	Геодезический метод; Mt=0.1	-
283	516959.23	2231171.26	Геодезический метод; Mt=0.1	-
284	516945.48	2231125.85	Геодезический метод; Mt=0.1	-
285	516922.16	2231050.71	Геодезический метод; Mt=0.1	-
286	516911.89	2231016.85	Геодезический метод; Mt=0.1	-
287	516888.11	2230993.80	Геодезический метод; Mt=0.1	-
288	516884.65	2230989.73	Геодезический метод; Mt=0.1	-
289	516841.35	2230947.92	Геодезический метод; Mt=0.1	-
290	516777.13	2230888.04	Геодезический метод; Mt=0.1	-
291	516771.06	2230881.31	Геодезический метод; Mt=0.1	-
292	516698.10	2230814.67	Геодезический метод; Mt=0.1	-
293	516628.15	2230761.69	Геодезический метод; Mt=0.1	-
294	516626.57	2230760.56	Геодезический метод; Mt=0.1	-
295	516624.75	2230759.69	Геодезический метод; Mt=0.1	-
296	516571.69	2230758.98	Геодезический метод; Mt=0.1	-
297	516512.50	2230843.04	Геодезический метод; Mt=0.1	-
298	516464.76	2230819.40	Геодезический метод; Mt=0.1	-
299	516428.49	2230801.44	Геодезический метод; Mt=0.1	-
300	516414.70	2230813.33	Геодезический метод; Mt=0.1	-
301	516410.65	2230816.57	Геодезический метод; Mt=0.1	-
302	516386.10	2230836.46	Геодезический метод; Mt=0.1	-
303	516400.47	2230859.40	Геодезический метод; Mt=0.1	-
304	516369.74	2230874.75	Геодезический метод; Mt=0.1	-
305	516266.63	2230929.25	Геодезический метод; Mt=0.1	-
306	516273.02	2230942.48	Геодезический метод; Mt=0.1	-
307	516286.80	2230934.88	Геодезический метод; Mt=0.1	-
308	516291.63	2230943.63	Геодезический метод; Mt=0.1	-
309	516257.64	2230962.38	Геодезический метод; Mt=0.1	-
310	516251.98	2230954.29	Геодезический метод; Mt=0.1	-
311	516125.13	2231028.01	Геодезический метод; Mt=0.1	-
312	516132.81	2231040.46	Геодезический метод; Mt=0.1	-
313	516130.60	2231041.75	Геодезический метод; Mt=0.1	-
314	516137.45	2231054.46	Геодезический метод; Mt=0.1	-
315	516140.33	2231052.60	Геодезический метод; Mt=0.1	-
316	516144.27	2231052.42	Геодезический метод; Mt=0.1	-
317	516152.52	2231066.75	Геодезический метод; Mt=0.1	-
318	516143.86	2231071.75	Геодезический метод; Mt=0.1	-
319	516138.64	2231062.69	Геодезический метод; Mt=0.1	-
320	516132.40	2231062.98	Геодезический метод; Mt=0.1	-
321	516116.47	2231033.02	Геодезический метод; Mt=0.1	-

322	515953.02	2231127.46	Геодезический метод; Mt=0.1	-
323	515909.16	2231155.91	Геодезический метод; Mt=0.1	-
324	515942.49	2231211.52	Геодезический метод; Mt=0.1	-
325	515934.84	2231216.39	Геодезический метод; Mt=0.1	-
326	515931.24	2231210.81	Геодезический метод; Mt=0.1	-
327	515900.85	2231161.64	Геодезический метод; Mt=0.1	-
328	515895.57	2231165.48	Геодезический метод; Mt=0.1	-
329	515919.52	2231204.54	Геодезический метод; Mt=0.1	-
330	515925.85	2231214.12	Геодезический метод; Mt=0.1	-
331	515920.57	2231217.49	Геодезический метод; Mt=0.1	-
332	515920.92	2231218.05	Геодезический метод; Mt=0.1	-
333	515918.07	2231219.90	Геодезический метод; Mt=0.1	-
334	515911.15	2231210.02	Геодезический метод; Mt=0.1	-
335	515887.31	2231171.15	Геодезический метод; Mt=0.1	-
336	515834.15	2231206.28	Геодезический метод; Mt=0.1	-
337	515818.68	2231216.65	Геодезический метод; Mt=0.1	-
338	515752.13	2231107.48	Геодезический метод; Mt=0.1	-
339	515718.70	2231127.90	Геодезический метод; Mt=0.1	-
340	515703.82	2231094.70	Геодезический метод; Mt=0.1	-
341	515633.49	2231133.90	Геодезический метод; Mt=0.1	-
342	515589.49	2231159.85	Геодезический метод; Mt=0.1	-
343	515595.65	2231171.79	Геодезический метод; Mt=0.1	-
344	515531.43	2231209.21	Геодезический метод; Mt=0.1	-
345	515531.43	2231209.23	Геодезический метод; Mt=0.1	-
346	515494.11	2231231.05	Геодезический метод; Mt=0.1	-
347	515483.21	2231237.04	Геодезический метод; Mt=0.1	-
348	515478.39	2231228.27	Геодезический метод; Mt=0.1	-
349	515489.18	2231222.35	Геодезический метод; Mt=0.1	-
350	515518.02	2231205.48	Геодезический метод; Mt=0.1	-
351	515516.52	2231202.73	Геодезический метод; Mt=0.1	-
352	515527.77	2231196.37	Геодезический метод; Mt=0.1	-
353	515529.17	2231198.96	Геодезический метод; Mt=0.1	-
354	515582.41	2231167.94	Геодезический метод; Mt=0.1	-
355	515576.27	2231156.04	Геодезический метод; Mt=0.1	-
356	515626.98	2231126.12	Геодезический метод; Mt=0.1	-
357	515626.00	2231123.79	Геодезический метод; Mt=0.1	-
358	515636.16	2231118.50	Геодезический метод; Mt=0.1	-
359	515637.18	2231120.39	Геодезический метод; Mt=0.1	-
360	515708.48	2231080.65	Геодезический метод; Mt=0.1	-
361	515723.18	2231113.44	Геодезический метод; Mt=0.1	-
362	515732.73	2231107.61	Геодезический метод; Mt=0.1	-
363	515731.41	2231104.85	Геодезический метод; Mt=0.1	-

364	515742.42	2231099.19	Геодезический метод; Mt=0.1	-
365	515743.45	2231100.97	Геодезический метод; Mt=0.1	-
366	515746.97	2231098.95	Геодезический метод; Mt=0.1	-
367	515676.13	2230980.37	Геодезический метод; Mt=0.1	-
368	515593.42	2230890.55	Геодезический метод; Mt=0.1	-
369	515575.68	2230865.72	Геодезический метод; Mt=0.1	-
370	515516.38	2230763.15	Геодезический метод; Mt=0.1	-
371	515484.52	2230709.17	Геодезический метод; Mt=0.1	-
372	515378.68	2230766.02	Геодезический метод; Mt=0.1	-
373	515284.11	2230817.79	Геодезический метод; Mt=0.1	-
374	515257.53	2230810.02	Геодезический метод; Mt=0.1	-
375	515214.36	2230797.29	Геодезический метод; Mt=0.1	-
376	515214.38	2230797.23	Геодезический метод; Mt=0.1	-
377	515178.45	2230786.55	Геодезический метод; Mt=0.1	-
378	515107.91	2230767.67	Геодезический метод; Mt=0.1	-
379	515107.74	2230768.32	Геодезический метод; Mt=0.1	-
380	515079.94	2230759.64	Геодезический метод; Mt=0.1	-
381	514989.16	2230735.67	Геодезический метод; Mt=0.1	-
382	514986.53	2230745.83	Геодезический метод; Mt=0.1	-
383	514861.10	2230711.49	Геодезический метод; Mt=0.1	-
384	514761.90	2230684.71	Геодезический метод; Mt=0.1	-
385	514684.78	2230663.37	Геодезический метод; Mt=0.1	-
386	514550.52	2230625.31	Геодезический метод; Mt=0.1	-
387	514507.73	2230569.25	Геодезический метод; Mt=0.1	-
388	514519.74	2230480.19	Геодезический метод; Mt=0.1	-
389	514523.01	2230457.95	Геодезический метод; Mt=0.1	-
390	514505.81	2230454.37	Геодезический метод; Mt=0.1	-
391	514479.96	2230447.77	Геодезический метод; Mt=0.1	-
392	514479.41	2230433.28	Геодезический метод; Mt=0.1	-
393	514458.86	2230430.69	Геодезический метод; Mt=0.1	-
394	514447.33	2230408.52	Геодезический метод; Mt=0.1	-
395	514391.19	2230401.03	Геодезический метод; Mt=0.1	-
396	514354.75	2230395.40	Геодезический метод; Mt=0.1	-
397	514353.31	2230403.60	Геодезический метод; Mt=0.1	-
398	514343.46	2230401.88	Геодезический метод; Mt=0.1	-
399	514346.59	2230384.02	Геодезический метод; Mt=0.1	-
400	514387.97	2230390.42	Геодезический метод; Mt=0.1	-
401	514388.31	2230387.88	Геодезический метод; Mt=0.1	-
402	514402.22	2230389.76	Геодезический метод; Mt=0.1	-
403	514401.95	2230392.77	Геодезический метод; Mt=0.1	-
404	514453.78	2230399.25	Геодезический метод; Mt=0.1	-
405	514465.32	2230421.44	Геодезический метод; Mt=0.1	-

406	514478.81	2230423.15	Геодезический метод; Mt=0.1	-
407	514477.55	2230397.48	Геодезический метод; Mt=0.1	-
408	514470.35	2230397.69	Геодезический метод; Mt=0.1	-
409	514469.98	2230384.21	Геодезический метод; Mt=0.1	-
410	514477.78	2230383.94	Геодезический метод; Mt=0.1	-
411	514476.50	2230350.44	Геодезический метод; Mt=0.1	-
412	514441.53	2230346.10	Геодезический метод; Mt=0.1	-
413	514449.44	2230300.75	Геодезический метод; Mt=0.1	-
414	514443.79	2230281.65	Геодезический метод; Mt=0.1	-
415	514437.96	2230283.12	Геодезический метод; Mt=0.1	-
416	514433.27	2230267.15	Геодезический метод; Mt=0.1	-
417	514439.14	2230265.37	Геодезический метод; Mt=0.1	-
418	514428.84	2230226.06	Геодезический метод; Mt=0.1	-
419	514460.64	2230206.38	Геодезический метод; Mt=0.1	-
420	514411.88	2230116.46	Геодезический метод; Mt=0.1	-
421	514355.04	2230009.68	Геодезический метод; Mt=0.1	-
422	514357.89	2230008.23	Геодезический метод; Mt=0.1	-
423	514330.18	2229958.06	Геодезический метод; Mt=0.1	-
424	514288.24	2229880.19	Геодезический метод; Mt=0.1	-
425	514251.94	2229899.12	Геодезический метод; Mt=0.1	-
426	514218.12	2229834.88	Геодезический метод; Mt=0.1	-
427	514165.45	2229863.12	Геодезический метод; Mt=0.1	-
428	514181.68	2229893.85	Геодезический метод; Mt=0.1	-
429	514174.76	2229897.98	Геодезический метод; Mt=0.1	-
430	514196.09	2229934.98	Геодезический метод; Mt=0.1	-
431	514143.55	2229963.61	Геодезический метод; Mt=0.1	-
432	514099.78	2229987.21	Геодезический метод; Mt=0.1	-
433	514111.56	2230011.06	Геодезический метод; Mt=0.1	-
434	514128.09	2230042.60	Геодезический метод; Mt=0.1	-
435	514142.96	2230070.01	Геодезический метод; Mt=0.1	-
436	514145.85	2230077.94	Геодезический метод; Mt=0.1	-
437	514059.45	2230129.12	Геодезический метод; Mt=0.1	-
438	514054.35	2230120.52	Геодезический метод; Mt=0.1	-
439	514132.51	2230074.22	Геодезический метод; Mt=0.1	-
440	514086.40	2229988.11	Геодезический метод; Mt=0.1	-
441	513988.39	2230041.95	Геодезический метод; Mt=0.1	-
442	513968.27	2230053.90	Геодезический метод; Mt=0.1	-
443	513947.26	2230061.45	Геодезический метод; Mt=0.1	-
444	513920.48	2230027.88	Геодезический метод; Mt=0.1	-
445	513837.30	2230089.69	Геодезический метод; Mt=0.1	-
446	513831.34	2230081.66	Геодезический метод; Mt=0.1	-
447	513922.27	2230014.10	Геодезический метод; Mt=0.1	-

448	513950.61	2230049.62	Геодезический метод; Mt=0.1	-
449	513963.99	2230044.81	Геодезический метод; Mt=0.1	-
450	513980.44	2230035.04	Геодезический метод; Mt=0.1	-
451	513979.31	2230032.66	Геодезический метод; Mt=0.1	-
452	513988.41	2230026.54	Геодезический метод; Mt=0.1	-
453	513990.23	2230029.53	Геодезический метод; Mt=0.1	-
454	514081.63	2229979.27	Геодезический метод; Mt=0.1	-
455	513998.44	2229825.46	Геодезический метод; Mt=0.1	-
456	513866.02	2229895.37	Геодезический метод; Mt=0.1	-
457	513861.66	2229887.66	Геодезический метод; Mt=0.1	-
458	513993.99	2229817.77	Геодезический метод; Mt=0.1	-
459	513974.03	2229780.26	Геодезический метод; Mt=0.1	-
460	513977.76	2229777.75	Геодезический метод; Mt=0.1	-
461	513972.56	2229767.73	Геодезический метод; Mt=0.1	-
462	513976.93	2229765.84	Геодезический метод; Mt=0.1	-
463	513968.80	2229749.62	Геодезический метод; Mt=0.1	-
464	513962.44	2229752.77	Геодезический метод; Mt=0.1	-
465	513925.58	2229685.75	Геодезический метод; Mt=0.1	-
466	513896.68	2229637.20	Геодезический метод; Mt=0.1	-
467	513796.26	2229454.31	Геодезический метод; Mt=0.1	-
468	513707.80	2229286.29	Геодезический метод; Mt=0.1	-
469	513705.69	2229279.02	Геодезический метод; Mt=0.1	-
470	513693.42	2229255.90	Геодезический метод; Mt=0.1	-
471	513681.36	2229262.08	Геодезический метод; Mt=0.1	-
472	513682.98	2229266.31	Геодезический метод; Mt=0.1	-
473	513643.58	2229288.29	Геодезический метод; Mt=0.1	-
474	513645.48	2229291.88	Геодезический метод; Mt=0.1	-
475	513632.33	2229299.27	Геодезический метод; Mt=0.1	-
476	513630.14	2229295.75	Геодезический метод; Mt=0.1	-
477	513562.35	2229332.41	Геодезический метод; Mt=0.1	-
478	513556.29	2229320.73	Геодезический метод; Mt=0.1	-
479	513516.42	2229341.27	Геодезический метод; Mt=0.1	-
480	513492.72	2229355.40	Геодезический метод; Mt=0.1	-
481	513494.31	2229357.85	Геодезический метод; Mt=0.1	-
482	513482.03	2229365.81	Геодезический метод; Mt=0.1	-
483	513474.4	2229354.04	Геодезический метод; Mt=0.1	-
484	513479.45	2229350.77	Геодезический метод; Mt=0.1	-
485	513478.82	2229349.45	Геодезический метод; Mt=0.1	-
486	513511.83	2229332.38	Геодезический метод; Mt=0.1	-
487	513560.57	2229307.29	Геодезический метод; Mt=0.1	-
488	513566.54	2229318.78	Геодезический метод; Mt=0.1	-
489	513630.18	2229284.35	Геодезический метод; Mt=0.1	-

490	513630.16	2229284.33	Геодезический метод; Mt=0.1	-
491	513670.54	2229261.79	Геодезический метод; Mt=0.1	-
492	513668.95	2229257.65	Геодезический метод; Mt=0.1	-
493	513676.67	2229253.25	Геодезический метод; Mt=0.1	-
494	513656.84	2229215.51	Геодезический метод; Mt=0.1	-
495	513656.71	2229215.56	Геодезический метод; Mt=0.1	-
496	513636.52	2229177.10	Геодезический метод; Mt=0.1	-
497	513648.02	2229170.46	Геодезический метод; Mt=0.1	-
498	513638.79	2229153.69	Геодезический метод; Mt=0.1	-
499	513662.89	2229073.88	Геодезический метод; Mt=0.1	-
500	513668.00	2229075.39	Геодезический метод; Mt=0.1	-
501	513670.39	2229067.44	Геодезический метод; Mt=0.1	-
502	513666.43	2229066.29	Геодезический метод; Mt=0.1	-
503	513684.27	2229004.19	Геодезический метод; Mt=0.1	-
504	513515.94	2228953.22	Геодезический метод; Mt=0.1	-
505	513508.27	2228948.85	Геодезический метод; Mt=0.1	-
506	513500.81	2228945.32	Геодезический метод; Mt=0.1	-
507	513419.47	2228921.41	Геодезический метод; Mt=0.1	-
508	513409.72	2228903.69	Геодезический метод; Mt=0.1	-
509	513401.86	2228908.06	Геодезический метод; Mt=0.1	-
510	513347.22	2228806.13	Геодезический метод; Mt=0.1	-
511	513314.51	2228737.04	Геодезический метод; Mt=0.1	-
512	513307.44	2228740.87	Геодезический метод; Mt=0.1	-
513	513306.34	2228739.48	Геодезический метод; Mt=0.1	-
514	513303.83	2228740.85	Геодезический метод; Mt=0.1	-
515	513301.89	2228737.09	Геодезический метод; Mt=0.1	-
516	513292.24	2228742.25	Геодезический метод; Mt=0.1	-
517	513264.59	2228726.14	Геодезический метод; Mt=0.1	-
518	513252.58	2228737.04	Геодезический метод; Mt=0.1	-
519	513222.18	2228762.51	Геодезический метод; Mt=0.1	-
520	513185.40	2228720.79	Геодезический метод; Mt=0.1	-
521	513153.09	2228739.41	Геодезический метод; Mt=0.1	-
522	513083.90	2228778.49	Геодезический метод; Mt=0.1	-
523	513038.38	2228803.98	Геодезический метод; Mt=0.1	-
524	513047.27	2228821.84	Геодезический метод; Mt=0.1	-
525	513055.23	2228819.35	Геодезический метод; Mt=0.1	-
526	513105.77	2228914.23	Геодезический метод; Mt=0.1	-
527	513095.25	2228918.93	Геодезический метод; Mt=0.1	-
528	513102.91	2228930.75	Геодезический метод; Mt=0.1	-
529	513129.36	2228942.53	Геодезический метод; Mt=0.1	-
530	513113.76	2228974.48	Геодезический метод; Mt=0.1	-
531	513140.79	2228987.33	Геодезический метод; Mt=0.1	-

532	513136.50	2228996.36	Геодезический метод; Mt=0.1	-
533	513100.34	2228979.18	Геодезический метод; Mt=0.1	-
534	513115.83	2228947.45	Геодезический метод; Mt=0.1	-
535	513096.13	2228938.67	Геодезический метод; Mt=0.1	-
536	513080.51	2228914.57	Геодезический метод; Mt=0.1	-
537	513091.90	2228909.48	Геодезический метод; Mt=0.1	-
538	513050.30	2228831.37	Геодезический метод; Mt=0.1	-
539	513042.12	2228833.93	Геодезический метод; Mt=0.1	-
540	513029.62	2228808.77	Геодезический метод; Mt=0.1	-
541	512978.18	2228836.25	Геодезический метод; Mt=0.1	-
542	512978.17	2228836.24	Геодезический метод; Mt=0.1	-
543	512884.26	2228887.96	Геодезический метод; Mt=0.1	-
544	512816.72	2228924.36	Геодезический метод; Mt=0.1	-
545	512792.03	2228937.57	Геодезический метод; Mt=0.1	-
546	512777.25	2228973.04	Геодезический метод; Mt=0.1	-
547	512748.72	2229044.97	Геодезический метод; Mt=0.1	-
548	512743.50	2229042.47	Геодезический метод; Mt=0.1	-
549	512739.87	2229049.35	Геодезический метод; Mt=0.1	-
550	512745.89	2229052.11	Геодезический метод; Mt=0.1	-
551	512742.96	2229059.48	Геодезический метод; Mt=0.1	-
552	512719.43	2229120.31	Геодезический метод; Mt=0.1	-
553	512715.13	2229118.37	Геодезический метод; Mt=0.1	-
554	512706.70	2229136.00	Геодезический метод; Mt=0.1	-
555	512718.48	2229141.26	Геодезический метод; Mt=0.1	-
556	512722.03	2229132.97	Геодезический метод; Mt=0.1	-
557	512759.55	2229151.17	Геодезический метод; Mt=0.1	-
558	512863.73	2229200.48	Геодезический метод; Mt=0.1	-
559	512912.69	2229223.37	Геодезический метод; Mt=0.1	-
560	512939.64	2229236.38	Геодезический метод; Mt=0.1	-
561	512941.00	2229233.48	Геодезический метод; Mt=0.1	-
562	512948.55	2229222.00	Геодезический метод; Mt=0.1	-
563	512956.90	2229227.50	Геодезический метод; Mt=0.1	-
564	512949.75	2229238.37	Геодезический метод; Mt=0.1	-
565	512944.42	2229249.79	Геодезический метод; Mt=0.1	-
566	512908.40	2229232.40	Геодезический метод; Mt=0.1	-
567	512863.56	2229211.44	Геодезический метод; Mt=0.1	-
568	512861.89	2229215.15	Геодезический метод; Mt=0.1	-
569	512849.10	2229209.10	Геодезический метод; Mt=0.1	-
570	512850.80	2229205.17	Геодезический метод; Mt=0.1	-
571	512763.67	2229164.17	Геодезический метод; Mt=0.1	-
572	512762.00	2229167.48	Геодезический метод; Mt=0.1	-
573	512750.28	2229161.83	Геодезический метод; Mt=0.1	-

574	512751.89	2229158.56	Геодезический метод; Mt=0.1	-
575	512727.10	2229146.54	Геодезический метод; Mt=0.1	-
576	512723.68	2229154.53	Геодезический метод; Mt=0.1	-
577	512702.01	2229144.84	Геодезический метод; Mt=0.1	-
578	512664.02	2229213.40	Геодезический метод; Mt=0.1	-
579	512668.46	2229216.21	Геодезический метод; Mt=0.1	-
580	512661.07	2229229.52	Геодезический метод; Mt=0.1	-
581	512656.68	2229227.19	Геодезический метод; Mt=0.1	-
582	512640.69	2229257.32	Геодезический метод; Mt=0.1	-
583	512615.39	2229310.56	Геодезический метод; Mt=0.1	-
584	512620.79	2229313.17	Геодезический метод; Mt=0.1	-
585	512613.95	2229327.37	Геодезический метод; Mt=0.1	-
586	512608.76	2229324.82	Геодезический метод; Mt=0.1	-
587	512575.46	2229392.73	Геодезический метод; Mt=0.1	-
588	512575.43	2229392.71	Геодезический метод; Mt=0.1	-
589	512555.86	2229432.35	Геодезический метод; Mt=0.1	-
590	512560.55	2229475.63	Геодезический метод; Mt=0.1	-
591	512560.59	2229475.63	Геодезический метод; Mt=0.1	-
592	512566.38	2229522.38	Геодезический метод; Mt=0.1	-
593	512574.04	2229522.12	Геодезический метод; Mt=0.1	-
594	512575.28	2229549.17	Геодезический метод; Mt=0.1	-
595	512644.71	2229542.40	Геодезический метод; Mt=0.1	-
596	512644.32	2229536.97	Геодезический метод; Mt=0.1	-
597	512659.72	2229535.60	Геодезический метод; Mt=0.1	-
598	512660.31	2229540.94	Геодезический метод; Mt=0.1	-
599	512710.45	2229535.93	Геодезический метод; Mt=0.1	-
600	512710.91	2229533.60	Геодезический метод; Mt=0.1	-
601	512724.09	2229512.74	Геодезический метод; Mt=0.1	-
602	512725.04	2229513.12	Геодезический метод; Mt=0.1	-
603	512719.49	2229524.37	Геодезический метод; Mt=0.1	-
604	512726.53	2229527.61	Геодезический метод; Mt=0.1	-
605	512720.36	2229537.37	Геодезический метод; Mt=0.1	-
606	512718.81	2229545.15	Геодезический метод; Mt=0.1	-
607	512651.44	2229551.79	Геодезический метод; Mt=0.1	-
608	512565.78	2229560.14	Геодезический метод; Mt=0.1	-
609	512564.79	2229538.51	Геодезический метод; Mt=0.1	-
610	512539.10	2229540.22	Геодезический метод; Mt=0.1	-
611	512538.66	2229560.29	Геодезический метод; Mt=0.1	-
612	512506.03	2229563.02	Геодезический метод; Mt=0.1	-
613	512504.54	2229551.08	Геодезический метод; Mt=0.1	-
614	512460.81	2229556.79	Геодезический метод; Mt=0.1	-
615	512456.43	2229584.39	Геодезический метод; Mt=0.1	-

616	512395.86	2229620.60	Геодезический метод; Mt=0.1	-
617	512374.32	2229617.28	Геодезический метод; Mt=0.1	-
618	512392.39	2229700.37	Геодезический метод; Mt=0.1	-
619	512450.71	2229789.72	Геодезический метод; Mt=0.1	-
620	512622.24	2230050.38	Геодезический метод; Mt=0.1	-
621	512637.44	2230073.69	Геодезический метод; Mt=0.1	-
622	512635.09	2230108.17	Геодезический метод; Mt=0.1	-
623	512685.23	2230228.48	Геодезический метод; Mt=0.1	-
624	512685.21	2230241.52	Геодезический метод; Mt=0.1	-
625	512675.21	2230241.50	Геодезический метод; Mt=0.1	-
626	512675.23	2230230.46	Геодезический метод; Mt=0.1	-
627	512626.76	2230114.19	Геодезический метод; Mt=0.1	-
628	512621.71	2230116.75	Геодезический метод; Mt=0.1	-
629	512611.8	2230096.13	Геодезический метод; Mt=0.1	-
630	512617.73	2230065.27	Геодезический метод; Mt=0.1	-
631	512612.37	2230057.02	Геодезический метод; Mt=0.1	-
632	512445.02	2229802.67	Геодезический метод; Mt=0.1	-
633	512382.79	2229708.96	Геодезический метод; Mt=0.1	-
634	512375.50	2229699.21	Геодезический метод; Mt=0.1	-
635	512358.51	2229703.12	Геодезический метод; Mt=0.1	-
636	512347.15	2229652.77	Геодезический метод; Mt=0.1	-
637	512361.66	2229649.50	Геодезический метод; Mt=0.1	-
638	512357.77	2229631.42	Геодезический метод; Mt=0.1	-
639	512363.45	2229630.19	Геодезический метод; Mt=0.1	-
640	512358.21	2229609.31	Геодезический метод; Mt=0.1	-
641	512269.30	2229523.69	Геодезический метод; Mt=0.1	-
642	512185.22	2229425.98	Геодезический метод; Mt=0.1	-
643	512060.54	2229293.61	Геодезический метод; Mt=0.1	-
644	512013.47	2229242.87	Геодезический метод; Mt=0.1	-
645	511942.05	2229169.20	Геодезический метод; Mt=0.1	-
646	511919.21	2229111.02	Геодезический метод; Mt=0.1	-
647	511865.55	2228968.66	Геодезический метод; Mt=0.1	-
648	511894.11	2228957.35	Геодезический метод; Mt=0.1	-
649	511870.25	2228895.42	Геодезический метод; Mt=0.1	-
650	511863.75	2228881.84	Геодезический метод; Mt=0.1	-
651	511852.76	2228886.37	Геодезический метод; Mt=0.1	-
652	511836.65	2228850.44	Геодезический метод; Mt=0.1	-
653	511819.09	2228796.85	Геодезический метод; Mt=0.1	-
654	511771.21	2228697.01	Геодезический метод; Mt=0.1	-
655	511699.13	2228560.87	Геодезический метод; Mt=0.1	-
656	511683.99	2228533.99	Геодезический метод; Mt=0.1	-
657	511677.49	2228537.91	Геодезический метод; Mt=0.1	-

658	511667.01	2228519.27	Геодезический метод; Mt=0.1	-
659	511672.03	2228516.32	Геодезический метод; Mt=0.1	-
660	511646.73	2228473.19	Геодезический метод; Mt=0.1	-
661	511633.55	2228480.92	Геодезический метод; Mt=0.1	-
662	511625.68	2228466.08	Геодезический метод; Mt=0.1	-
663	511634.47	2228461.45	Геодезический метод; Mt=0.1	-
664	511631.67	2228456.06	Геодезический метод; Mt=0.1	-
665	511647.51	2228447.78	Геодезический метод; Mt=0.1	-
666	511305.74	2227860.83	Геодезический метод; Mt=0.1	-
667	510959.30	2227895.29	Геодезический метод; Mt=0.1	-
668	510739.10	2227695.71	Геодезический метод; Mt=0.1	-
669	510735.94	2227692.69	Геодезический метод; Mt=0.1	-
670	510664.31	2227660.45	Геодезический метод; Mt=0.1	-
671	510668.28	2227652.47	Геодезический метод; Mt=0.1	-
672	510648.01	2227643.05	Геодезический метод; Mt=0.1	-
673	510652.13	2227633.73	Геодезический метод; Mt=0.1	-
674	510644.09	2227629.85	Геодезический метод; Mt=0.1	-
675	510639.27	2227639.51	Геодезический метод; Mt=0.1	-
676	510553.47	2227601.23	Геодезический метод; Mt=0.1	-
677	510556.98	2227591.77	Геодезический метод; Mt=0.1	-
678	510549.55	2227588.31	Геодезический метод; Mt=0.1	-
679	510544.62	2227597.71	Геодезический метод; Mt=0.1	-
680	510417.59	2227541.10	Геодезический метод; Mt=0.1	-
681	510421.30	2227531.18	Геодезический метод; Mt=0.1	-
682	510414.16	2227528.08	Геодезический метод; Mt=0.1	-
683	510409.40	2227537.79	Геодезический метод; Mt=0.1	-
684	510355.13	2227513.87	Геодезический метод; Mt=0.1	-
685	510351.41	2227521.09	Геодезический метод; Mt=0.1	-
686	510316.75	2227505.40	Геодезический метод; Mt=0.1	-
687	510312.21	2227514.06	Геодезический метод; Mt=0.1	-
688	510293.77	2227505.58	Геодезический метод; Mt=0.1	-
689	510296.92	2227497.13	Геодезический метод; Mt=0.1	-
690	510234.89	2227469.42	Геодезический метод; Mt=0.1	-
691	510230.77	2227477.00	Геодезический метод; Mt=0.1	-
692	510211.87	2227469.66	Геодезический метод; Mt=0.1	-
693	510214.75	2227460.90	Геодезический метод; Mt=0.1	-
694	510148.17	2227431.85	Геодезический метод; Mt=0.1	-
695	510143.38	2227441.03	Геодезический метод; Mt=0.1	-
696	510118.97	2227430.81	Геодезический метод; Mt=0.1	-
697	510121.53	2227421.71	Геодезический метод; Mt=0.1	-
698	510086.82	2227406.37	Геодезический метод; Mt=0.1	-
699	510085.15	2227409.83	Геодезический метод; Mt=0.1	-

700	510071.39	2227403.23	Геодезический метод; Mt=0.1	-
701	510072.83	2227400.15	Геодезический метод; Mt=0.1	-
702	510008.36	2227371.27	Геодезический метод; Mt=0.1	-
703	509935.62	2227306.63	Геодезический метод; Mt=0.1	-
704	509932.76	2227308.86	Геодезический метод; Mt=0.1	-
705	509913.85	2227292.40	Геодезический метод; Mt=0.1	-
706	509885.57	2227316.69	Геодезический метод; Mt=0.1	-
707	509875.67	2227307.50	Геодезический метод; Mt=0.1	-
708	509821.93	2227277.52	Геодезический метод; Mt=0.1	-
709	509819.55	2227281.79	Геодезический метод; Mt=0.1	-
710	509783.90	2227262.12	Геодезический метод; Mt=0.1	-
711	509788.35	2227254.67	Геодезический метод; Mt=0.1	-
712	509769.05	2227243.98	Геодезический метод; Mt=0.1	-
713	509763.50	2227252.67	Геодезический метод; Mt=0.1	-
714	509737.83	2227238.75	Геодезический метод; Mt=0.1	-
715	509742.63	2227229.33	Геодезический метод; Mt=0.1	-
716	509690.19	2227200.43	Геодезический метод; Mt=0.1	-
717	509687.39	2227205.43	Геодезический метод; Mt=0.1	-
718	509670.63	2227196.14	Геодезический метод; Mt=0.1	-
719	509673.34	2227191.06	Геодезический метод; Mt=0.1	-
720	509637.86	2227171.54	Геодезический метод; Mt=0.1	-
721	509632.71	2227180.13	Геодезический метод; Mt=0.1	-
722	509608.06	2227167.09	Геодезический метод; Mt=0.1	-
723	509612.62	2227157.48	Геодезический метод; Mt=0.1	-
724	509554.67	2227125.35	Геодезический метод; Mt=0.1	-
725	509551.58	2227130.94	Геодезический метод; Mt=0.1	-
726	509535.18	2227121.06	Геодезический метод; Mt=0.1	-
727	509537.74	2227116.05	Геодезический метод; Mt=0.1	-
728	509507.98	2227099.58	Геодезический метод; Mt=0.1	-
729	509502.43	2227108.26	Геодезический метод; Mt=0.1	-
730	509477.89	2227094.99	Геодезический метод; Mt=0.1	-
731	509482.39	2227085.50	Геодезический метод; Mt=0.1	-
732	509442.34	2227062.50	Геодезический метод; Mt=0.1	-
733	509437.44	2227071.80	Геодезический метод; Mt=0.1	-
734	509433.15	2227069.79	Геодезический метод; Mt=0.1	-
735	509378.55	2227044.00	Геодезический метод; Mt=0.1	-
736	509346.12	2227028.17	Геодезический метод; Mt=0.1	-
737	509354.33	2227013.29	Геодезический метод; Mt=0.1	-
738	509290.94	2226978.44	Геодезический метод; Mt=0.1	-
739	509286.94	2226985.31	Геодезический метод; Mt=0.1	-
740	509273.15	2226980.33	Геодезический метод; Mt=0.1	-
741	509248.59	2226967.38	Геодезический метод; Mt=0.1	-

742	509253.12	2226957.53	Геодезический метод; Mt=0.1	-
743	509158.91	2226905.59	Геодезический метод; Mt=0.1	-
744	509153.17	2226914.49	Геодезический метод; Mt=0.1	-
745	509130.85	2226901.87	Геодезический метод; Mt=0.1	-
746	509132.02	2226899.68	Геодезический метод; Mt=0.1	-
747	509115.43	2226890.00	Геодезический метод; Mt=0.1	-
748	509118.90	2226883.25	Геодезический метод; Mt=0.1	-
749	509062.01	2226851.65	Геодезический метод; Mt=0.1	-
750	509052.67	2226841.54	Геодезический метод; Mt=0.1	-
751	509046.70	2226846.55	Геодезический метод; Mt=0.1	-
752	509021.61	2226819.78	Геодезический метод; Mt=0.1	-
753	509016.65	2226824.17	Геодезический метод; Mt=0.1	-
754	508985.46	2226791.06	Геодезический метод; Mt=0.1	-
755	508992.19	2226784.31	Геодезический метод; Mt=0.1	-
756	508979.53	2226771.12	Геодезический метод; Mt=0.1	-
757	508983.79	2226766.16	Геодезический метод; Mt=0.1	-
758	508938.98	2226717.87	Геодезический метод; Mt=0.1	-
759	508931.48	2226724.34	Геодезический метод; Mt=0.1	-
760	508910.71	2226702.71	Геодезический метод; Mt=0.1	-
761	508918.14	2226695.37	Геодезический метод; Mt=0.1	-
762	508838.03	2226607.44	Геодезический метод; Mt=0.1	-
763	508830.12	2226613.87	Геодезический метод; Mt=0.1	-
764	508809.21	2226592.04	Геодезический метод; Mt=0.1	-
765	508816.82	2226584.46	Геодезический метод; Mt=0.1	-
766	508746.28	2226506.44	Геодезический метод; Mt=0.1	-
767	508738.58	2226513.27	Геодезический метод; Mt=0.1	-
768	508719.12	2226492.73	Геодезический метод; Mt=0.1	-
769	508726.25	2226485.38	Геодезический метод; Mt=0.1	-
770	508688.21	2226443.04	Геодезический метод; Mt=0.1	-
771	508680.51	2226449.81	Геодезический метод; Mt=0.1	-
772	508628.62	2226393.90	Геодезический метод; Mt=0.1	-
773	508635.81	2226386.64	Геодезический метод; Mt=0.1	-
774	508583.68	2226327.36	Геодезический метод; Mt=0.1	-
775	508597.60	2226314.92	Геодезический метод; Mt=0.1	-
776	508599.41	2226316.37	Геодезический метод; Mt=0.1	-
777	508600.09	2226315.78	Геодезический метод; Mt=0.1	-
778	508708.73	2226221.41	Геодезический метод; Mt=0.1	-
779	508712.87	2226226.24	Геодезический метод; Mt=0.1	-
780	508700.54	2226237.40	Геодезический метод; Mt=0.1	-
781	508698.74	2226235.29	Геодезический метод; Mt=0.1	-
782	508594.81	2226324.87	Геодезический метод; Mt=0.1	-
783	508649.47	2226387.04	Геодезический метод; Mt=0.1	-

784	508642.47	2226394.12	Геодезический метод; Mt=0.1	-
785	508681.22	2226435.87	Геодезический метод; Mt=0.1	-
786	508689.03	2226429.00	Геодезический метод; Mt=0.1	-
787	508739.92	2226485.64	Геодезический метод; Mt=0.1	-
788	508732.97	2226492.81	Геодезический метод; Mt=0.1	-
789	508739.18	2226499.37	Геодезический метод; Mt=0.1	-
790	508747.05	2226492.39	Геодезический метод; Mt=0.1	-
791	508830.63	2226584.83	Геодезический метод; Mt=0.1	-
792	508823.22	2226592.21	Геодезический метод; Mt=0.1	-
793	508830.96	2226600.29	Геодезический метод; Mt=0.1	-
794	508839.06	2226593.71	Геодезический метод; Mt=0.1	-
795	508932.00	2226695.73	Геодезический метод; Mt=0.1	-
796	508924.75	2226702.90	Геодезический метод; Mt=0.1	-
797	508932.13	2226710.58	Геодезический метод; Mt=0.1	-
798	508939.75	2226704.02	Геодезический метод; Mt=0.1	-
799	508994.21	2226762.64	Геодезический метод; Mt=0.1	-
800	509012.19	2226782.81	Геодезический метод; Mt=0.1	-
801	509005.40	2226790.31	Геодезический метод; Mt=0.1	-
802	509011.31	2226796.79	Геодезический метод; Mt=0.1	-
803	509019.35	2226790.49	Геодезический метод; Mt=0.1	-
804	509053.60	2226827.69	Геодезический метод; Mt=0.1	-
805	509057.55	2226824.40	Геодезический метод; Mt=0.1	-
806	509069.59	2226837.17	Геодезический метод; Mt=0.1	-
807	509135.12	2226873.46	Геодезический метод; Mt=0.1	-
808	509135.08	2226873.55	Геодезический метод; Mt=0.1	-
809	509290.40	2226959.50	Геодезический метод; Mt=0.1	-
810	509370.58	2227004.48	Геодезический метод; Mt=0.1	-
811	509367.83	2227009.33	Геодезический метод; Mt=0.1	-
812	509392.39	2227022.92	Геодезический метод; Mt=0.1	-
813	509398.18	2227025.78	Геодезический метод; Mt=0.1	-
814	509438.32	2227048.68	Геодезический метод; Mt=0.1	-
815	509441.15	2227043.31	Геодезический метод; Mt=0.1	-
816	509554.24	2227106.52	Геодезический метод; Mt=0.1	-
817	509689.20	2227181.33	Геодезический метод; Mt=0.1	-
818	509805.41	2227245.67	Геодезический метод; Mt=0.1	-
819	509802.23	2227250.98	Геодезический метод; Mt=0.1	-
820	509880.70	2227294.62	Геодезический метод; Mt=0.1	-
821	509885.78	2227298.58	Геодезический метод; Mt=0.1	-
822	509914.33	2227274.50	Геодезический метод; Mt=0.1	-
823	509936.73	2227293.13	Геодезический метод; Mt=0.1	-
824	510013.85	2227362.77	Геодезический метод; Mt=0.1	-
825	510077.19	2227391.13	Геодезический метод; Mt=0.1	-

826	510078.81	2227387.77	Геодезический метод; Mt=0.1	-
827	510092.80	2227394.38	Геодезический метод; Mt=0.1	-
828	510091.26	2227397.39	Геодезический метод; Mt=0.1	-
829	510133.51	2227416.06	Геодезический метод; Mt=0.1	-
830	510130.99	2227425.00	Геодезический метод; Mt=0.1	-
831	510138.77	2227428.26	Геодезический метод; Mt=0.1	-
832	510143.63	2227418.95	Геодезический метод; Mt=0.1	-
833	510227.09	2227455.37	Геодезический метод; Mt=0.1	-
834	510224.33	2227463.77	Геодезический метод; Mt=0.1	-
835	510226.18	2227464.49	Геодезический метод; Mt=0.1	-
836	510230.52	2227456.51	Геодезический метод; Mt=0.1	-
837	510309.57	2227491.83	Геодезический метод; Mt=0.1	-
838	510306.38	2227500.38	Геодезический метод; Mt=0.1	-
839	510307.76	2227501.01	Геодезический метод; Mt=0.1	-
840	510312.27	2227492.40	Геодезический метод; Mt=0.1	-
841	510346.88	2227508.06	Геодезический метод; Mt=0.1	-
842	510350.56	2227500.92	Геодезический метод; Mt=0.1	-
843	510404.65	2227524.76	Геодезический метод; Mt=0.1	-
844	510409.38	2227515.10	Геодезический метод; Mt=0.1	-
845	510433.99	2227525.79	Геодезический метод; Mt=0.1	-
846	510430.25	2227535.79	Геодезический метод; Mt=0.1	-
847	510540.13	2227584.75	Геодезический метод; Mt=0.1	-
848	510545.13	2227575.22	Геодезический метод; Mt=0.1	-
849	510569.56	2227586.60	Геодезический метод; Mt=0.1	-
850	510566.11	2227595.92	Геодезический метод; Mt=0.1	-
851	510634.59	2227626.48	Геодезический метод; Mt=0.1	-
852	510639.55	2227616.54	Геодезический метод; Mt=0.1	-
853	510665.18	2227628.94	Геодезический метод; Mt=0.1	-
854	510661.12	2227638.12	Геодезический метод; Mt=0.1	-
855	510681.81	2227647.73	Геодезический метод; Mt=0.1	-
856	510677.90	2227655.60	Геодезический метод; Mt=0.1	-
857	510741.56	2227684.25	Геодезический метод; Mt=0.1	-
858	510745.80	2227688.29	Геодезический метод; Mt=0.1	-
859	510962.73	2227884.90	Геодезический метод; Mt=0.1	-
860	511311.14	2227850.25	Геодезический метод; Mt=0.1	-
861	511658.80	2228447.29	Геодезический метод; Mt=0.1	-
862	511664.22	2228457.05	Геодезический метод; Mt=0.1	-
863	511648.18	2228465.50	Геодезический метод; Mt=0.1	-
864	511653.75	2228475.29	Геодезический метод; Mt=0.1	-
865	511662.81	2228470.42	Геодезический метод; Mt=0.1	-
866	511692.72	2228523.11	Геодезический метод; Mt=0.1	-
867	511697.75	2228532.71	Геодезический метод; Mt=0.1	-

868	511705.91	2228528.50	Геодезический метод; Mt=0.1	-
869	511741.43	2228590.31	Геодезический метод; Mt=0.1	-
870	511936.88	2228484.71	Геодезический метод; Mt=0.1	-
871	512294.56	2228291.46	Геодезический метод; Mt=0.1	-
872	512491.52	2228187.45	Геодезический метод; Mt=0.1	-
873	512908.07	2227965.28	Геодезический метод; Mt=0.1	-
874	512920.60	2227988.29	Геодезический метод; Mt=0.1	-
875	512925.51	2227985.54	Геодезический метод; Mt=0.1	-
876	512930.36	2227994.29	Геодезический метод; Mt=0.1	-
877	512925.38	2227997.06	Геодезический метод; Mt=0.1	-
878	513089.80	2228298.83	Геодезический метод; Mt=0.1	-
879	513315.92	2228717.99	Геодезический метод; Mt=0.1	-
880	513321.20	2228715.19	Геодезический метод; Mt=0.1	-
881	513325.91	2228724.02	Геодезический метод; Mt=0.1	-
882	513320.68	2228726.81	Геодезический метод; Mt=0.1	-
883	513323.59	2228732.21	Геодезический метод; Mt=0.1	-
884	513356.15	2228801.63	Геодезический метод; Mt=0.1	-
885	513405.88	2228894.39	Геодезический метод; Mt=0.1	-
886	513417.77	2228887.79	Геодезический метод; Mt=0.1	-
887	513427.22	2228898.90	Геодезический метод; Mt=0.1	-
888	513434.63	2228913.04	Геодезический метод; Mt=0.1	-
889	513504.38	2228935.96	Геодезический метод; Mt=0.1	-
890	513513.15	2228940.10	Геодезический метод; Mt=0.1	-
891	513519.90	2228943.97	Геодезический метод; Mt=0.1	-
892	513686.99	2228994.58	Геодезический метод; Mt=0.1	-
893	513692.55	2228992.37	Геодезический метод; Mt=0.1	-
894	513716.49	2228914.63	Геодезический метод; Mt=0.1	-
895	513723.01	2228895.62	Геодезический метод; Mt=0.1	-
896	513733.52	2228858.42	Геодезический метод; Mt=0.1	-
897	513746.54	2228819.03	Геодезический метод; Mt=0.1	-
898	513758.27	2228781.42	Геодезический метод; Mt=0.1	-
899	513769.02	2228737.11	Геодезический метод; Mt=0.1	-
900	513774.88	2228711.73	Геодезический метод; Mt=0.1	-
901	513791.07	2228671.93	Геодезический метод; Mt=0.1	-
902	513797.34	2228656.17	Геодезический метод; Mt=0.1	-
903	513801.22	2228626.15	Геодезический метод; Mt=0.1	-
904	513805.26	2228605.43	Геодезический метод; Mt=0.1	-
905	513803.50	2228578.91	Геодезический метод; Mt=0.1	-
906	513803.01	2228554.73	Геодезический метод; Mt=0.1	-
907	513792.91	2228518.51	Геодезический метод; Mt=0.1	-
908	513802.54	2228515.83	Геодезический метод; Mt=0.1	-
909	513812.98	2228553.26	Геодезический метод; Mt=0.1	-

910	513813.49	2228578.48	Геодезический метод; Mt=0.1	-
911	513815.32	2228606.06	Геодезический метод; Mt=0.1	-
912	513811.09	2228627.75	Геодезический метод; Mt=0.1	-
913	513807.09	2228658.70	Геодезический метод; Mt=0.1	-
914	513800.35	2228675.66	Геодезический метод; Mt=0.1	-
915	513784.45	2228714.75	Геодезический метод; Mt=0.1	-
916	513778.75	2228739.42	Геодезический метод; Mt=0.1	-
917	513767.91	2228784.10	Геодезический метод; Mt=0.1	-
918	513756.06	2228822.09	Геодезический метод; Mt=0.1	-
919	513743.08	2228861.35	Геодезический метод; Mt=0.1	-
920	513732.56	2228898.60	Геодезический метод; Mt=0.1	-
921	513726.00	2228917.73	Геодезический метод; Mt=0.1	-
922	513700.93	2228998.63	Геодезический метод; Mt=0.1	-
923	513740.04	2229010.42	Геодезический метод; Mt=0.1	-
924	513879.46	2229052.82	Геодезический метод; Mt=0.1	-
925	514064.51	2229108.84	Геодезический метод; Mt=0.1	-
926	514152.43	2229134.94	Геодезический метод; Mt=0.1	-
927	514186.19	2229199.20	Геодезический метод; Mt=0.1	-
928	514241.17	2229301.98	Геодезический метод; Mt=0.1	-
929	514311.49	2229433.26	Геодезический метод; Mt=0.1	-
930	514342.59	2229491.52	Геодезический метод; Mt=0.1	-
931	514354.21	2229486.92	Геодезический метод; Mt=0.1	-
932	514360.58	2229498.33	Геодезический метод; Mt=0.1	-
933	514352.38	2229502.60	Геодезический метод; Mt=0.1	-
934	514403.17	2229597.90	Геодезический метод; Mt=0.1	-
935	514448.02	2229681.33	Геодезический метод; Mt=0.1	-
936	514505.32	2229782.75	Геодезический метод; Mt=0.1	-
937	514509.94	2229788.54	Геодезический метод; Mt=0.1	-
938	514566.14	2229893.54	Геодезический метод; Mt=0.1	-
939	514596.95	2229952.75	Геодезический метод; Mt=0.1	-
940	514622.22	2229998.92	Геодезический метод; Mt=0.1	-
941	514629.68	2229994.98	Геодезический метод; Mt=0.1	-
942	514634.44	2230003.78	Геодезический метод; Mt=0.1	-
943	514618.18	2230012.37	Геодезический метод; Mt=0.1	-
944	514590.36	2229961.60	Геодезический метод; Mt=0.1	-
945	514575.44	2229968.37	Геодезический метод; Mt=0.1	-
946	514565.04	2229946.71	Геодезический метод; Mt=0.1	-
947	514544.00	2229956.90	Геодезический метод; Mt=0.1	-
948	514505.25	2229975.61	Геодезический метод; Mt=0.1	-
949	514505.25	2229975.62	Геодезический метод; Mt=0.1	-
950	514504.25	2229976.09	Геодезический метод; Mt=0.1	-
951	514500.31	2229978.00	Геодезический метод; Mt=0.1	-

952	514500.30	2229977.96	Геодезический метод; Mt=0.1	-
953	514421.40	2230015.36	Геодезический метод; Mt=0.1	-
954	514409.94	2229993.72	Геодезический метод; Mt=0.1	-
955	514371.64	2230012.63	Геодезический метод; Mt=0.1	-
956	514379.66	2230028.02	Геодезический метод; Mt=0.1	-
957	514420.69	2230111.73	Геодезический метод; Mt=0.1	-
958	514473.93	2230209.92	Геодезический метод; Mt=0.1	-
959	514440.39	2230230.67	Геодезический метод; Mt=0.1	-
960	514450.60	2230269.63	Геодезический метод; Mt=0.1	-
961	514450.66	2230269.62	Геодезический метод; Mt=0.1	-
962	514459.69	2230300.17	Геодезический метод; Mt=0.1	-
963	514453.18	2230337.49	Геодезический метод; Mt=0.1	-
964	514485.65	2230341.58	Геодезический метод; Mt=0.1	-
965	514487.64	2230393.56	Геодезический метод; Mt=0.1	-
966	514487.37	2230393.57	Геодезический метод; Mt=0.1	-
967	514489.06	2230428.66	Геодезический метод; Mt=0.1	-
968	514489.47	2230439.92	Геодезический метод; Mt=0.1	-
969	514508.06	2230444.62	Геодезический метод; Mt=0.1	-
970	514534.28	2230450.08	Геодезический метод; Mt=0.1	-
971	514529.64	2230481.58	Геодезический метод; Mt=0.1	-
972	514518.19	2230566.47	Геодезический метод; Mt=0.1	-
973	514556.45	2230616.60	Геодезический метод; Mt=0.1	-
974	514687.48	2230653.75	Геодезический метод; Mt=0.1	-
975	514759.65	2230673.62	Геодезический метод; Mt=0.1	-
976	514761.25	2230667.37	Геодезический метод; Mt=0.1	-
977	514770.58	2230669.24	Геодезический метод; Mt=0.1	-
978	514775.86	2230648.18	Геодезический метод; Mt=0.1	-
979	514773.11	2230647.44	Геодезический метод; Mt=0.1	-
980	514776.38	2230634.23	Геодезический метод; Mt=0.1	-
981	514779.29	2230634.97	Геодезический метод; Mt=0.1	-
982	514791.15	2230591.02	Геодезический метод; Mt=0.1	-
983	514821.21	2230595.46	Геодезический метод; Mt=0.1	-
984	514831.33	2230547.06	Геодезический метод; Mt=0.1	-
985	514825.59	2230545.85	Геодезический метод; Mt=0.1	-
986	514828.29	2230533.25	Геодезический метод; Mt=0.1	-
987	514833.90	2230534.35	Геодезический метод; Mt=0.1	-
988	514847.66	2230469.35	Геодезический метод; Mt=0.1	-
989	514826.41	2230464.79	Геодезический метод; Mt=0.1	-
990	514842.40	2230390.94	Геодезический метод; Mt=0.1	-
991	514910.13	2230397.69	Геодезический метод; Mt=0.1	-
992	514910.18	2230397.68	Геодезический метод; Mt=0.1	-
993	514956.14	2230402.62	Геодезический метод; Mt=0.1	-

994	514958.16	2230376.10	Геодезический метод; Mt=0.1	-
995	514952.45	2230375.69	Геодезический метод; Mt=0.1	-
996	514953.13	2230363.10	Геодезический метод; Mt=0.1	-
997	514959.07	2230363.52	Геодезический метод; Mt=0.1	-
998	514962.08	2230332.17	Геодезический метод; Mt=0.1	-
999	514991.76	2230333.95	Геодезический метод; Mt=0.1	-
1000	514992.51	2230324.32	Геодезический метод; Mt=0.1	-
1001	514989.60	2230323.97	Геодезический метод; Mt=0.1	-
1002	514990.74	2230311.00	Геодезический метод; Mt=0.1	-
1003	514993.77	2230311.21	Геодезический метод; Mt=0.1	-
1004	514997.11	2230273.30	Геодезический метод; Mt=0.1	-
1005	514987.89	2230271.66	Геодезический метод; Mt=0.1	-
1006	514993.20	2230232.00	Геодезический метод; Mt=0.1	-
1007	514999.48	2230232.27	Геодезический метод; Mt=0.1	-
1008	515001.28	2230209.42	Геодезический метод; Mt=0.1	-
1009	514980.60	2230208.05	Геодезический метод; Mt=0.1	-
1010	514981.27	2230199.15	Геодезический метод; Mt=0.1	-
1011	514813.56	2230184.72	Геодезический метод; Mt=0.1	-
1012	514812.02	2230188.46	Геодезический метод; Mt=0.1	-
1013	514803.87	2230187.81	Геодезический метод; Mt=0.1	-
1014	514801.85	2230205.36	Геодезический метод; Mt=0.1	-
1015	514800.58	2230210.67	Геодезический метод; Mt=0.1	-
1016	514795.94	2230252.92	Геодезический метод; Mt=0.1	-
1017	514789.98	2230252.37	Геодезический метод; Mt=0.1	-
1018	514790.62	2230246.54	Геодезический метод; Mt=0.1	-
1019	514788.09	2230246.23	Геодезический метод; Mt=0.1	-
1020	514790.90	2230209.35	Геодезический метод; Mt=0.1	-
1021	514791.98	2230203.62	Геодезический метод; Mt=0.1	-
1022	514794.35	2230183.13	Геодезический метод; Mt=0.1	-
1023	514733.56	2230177.92	Геодезический метод; Mt=0.1	-
1024	514707.08	2230153.96	Геодезический метод; Mt=0.1	-
1025	514680.35	2230127.72	Геодезический метод; Mt=0.1	-
1026	514629.89	2230034.02	Геодезический метод; Mt=0.1	-
1027	514623.86	2230037.07	Геодезический метод; Mt=0.1	-
1028	514625.67	2230040.62	Геодезический метод; Mt=0.1	-
1029	514599.45	2230054.77	Геодезический метод; Mt=0.1	-
1030	514566.64	2230073.00	Геодезический метод; Mt=0.1	-
1031	514566.58	2230072.90	Геодезический метод; Mt=0.1	-
1032	514547.84	2230082.93	Геодезический метод; Mt=0.1	-
1033	514543.12	2230074.11	Геодезический метод; Mt=0.1	-
1034	514558.86	2230065.69	Геодезический метод; Mt=0.1	-
1035	514557.80	2230063.21	Геодезический метод; Mt=0.1	-

1036	514569.30	2230057.02	Геодезический метод; Mt=0.1	-
1037	514570.58	2230059.37	Геодезический метод; Mt=0.1	-
1038	514588.50	2230049.42	Геодезический метод; Mt=0.1	-
1039	514587.47	2230047.42	Геодезический метод; Mt=0.1	-
1040	514598.03	2230040.85	Геодезический метод; Mt=0.1	-
1041	514599.52	2230043.37	Геодезический метод; Mt=0.1	-
1042	514612.31	2230036.46	Геодезический метод; Mt=0.1	-
1043	514610.37	2230032.69	Геодезический метод; Mt=0.1	-
1044	514625.20	2230025.25	Геодезический метод; Mt=0.1	-
1045	514649.78	2230012.21	Геодезический метод; Mt=0.1	-
1046	514648.16	2230009.02	Геодезический метод; Mt=0.1	-
1047	514651.11	2230007.52	Геодезический метод; Mt=0.1	-
1048	514646.35	2229998.29	Геодезический метод; Mt=0.1	-
1049	514652.27	2229995.02	Геодезический метод; Mt=0.1	-
1050	514663.13	2230016.43	Геодезический метод; Mt=0.1	-
1051	514638.77	2230029.40	Геодезический метод; Mt=0.1	-
1052	514688.44	2230121.65	Геодезический метод; Mt=0.1	-
1053	514713.94	2230146.69	Геодезический метод; Mt=0.1	-
1054	514737.77	2230168.24	Геодезический метод; Mt=0.1	-
1055	514804.36	2230173.74	Геодезический метод; Mt=0.1	-
1056	514805.57	2230159.78	Геодезический метод; Mt=0.1	-
1057	514809.18	2230160.12	Геодезический метод; Mt=0.1	-
1058	514810.47	2230146.15	Геодезический метод; Mt=0.1	-
1059	514806.78	2230145.84	Геодезический метод; Mt=0.1	-
1060	514807.67	2230135.56	Геодезический метод; Mt=0.1	-
1061	514793.35	2230133.75	Геодезический метод; Mt=0.1	-
1062	514791.84	2230145.59	Геодезический метод; Mt=0.1	-
1063	514786.55	2230144.89	Геодезический метод; Mt=0.1	-
1064	514786.98	2230140.08	Геодезический метод; Mt=0.1	-
1065	514782.63	2230139.78	Геодезический метод; Mt=0.1	-
1066	514784.69	2230122.58	Геодезический метод; Mt=0.1	-
1067	514799.61	2230124.40	Геодезический метод; Mt=0.1	-
1068	514801.90	2230082.60	Геодезический метод; Mt=0.1	-
1069	514784.13	2230073.94	Геодезический метод; Mt=0.1	-
1070	514746.95	2230028.90	Геодезический метод; Mt=0.1	-
1071	514738.59	2230033.21	Геодезический метод; Mt=0.1	-
1072	514742.07	2230041.04	Геодезический метод; Mt=0.1	-
1073	514715.81	2230055.20	Геодезический метод; Mt=0.1	-
1074	514706.49	2230059.96	Геодезический метод; Mt=0.1	-
1075	514712.13	2230071.50	Геодезический метод; Mt=0.1	-
1076	514684.16	2230085.63	Геодезический метод; Mt=0.1	-
1077	514679.56	2230076.75	Геодезический метод; Mt=0.1	-

1078	514698.81	2230067.02	Геодезический метод; Mt=0.1	-
1079	514693.19	2230055.54	Геодезический метод; Mt=0.1	-
1080	514706.67	2230048.77	Геодезический метод; Mt=0.1	-
1081	514704.44	2230044.37	Геодезический метод; Mt=0.1	-
1082	514713.30	2230039.73	Геодезический метод; Mt=0.1	-
1083	514715.51	2230043.95	Геодезический метод; Mt=0.1	-
1084	514729.17	2230036.63	Геодезический метод; Mt=0.1	-
1085	514725.63	2230028.63	Геодезический метод; Mt=0.1	-
1086	514749.53	2230016.33	Геодезический метод; Mt=0.1	-
1087	514790.46	2230065.92	Геодезический метод; Mt=0.1	-
1088	514802.65	2230071.85	Геодезический метод; Mt=0.1	-
1089	514803.84	2230057.77	Геодезический метод; Mt=0.1	-
1090	514812.23	2230051.96	Геодезический метод; Mt=0.1	-
1091	514810.60	2230050.06	Геодезический метод; Mt=0.1	-
1092	514813.41	2230045.54	Геодезический метод; Mt=0.1	-
1093	514790.40	2230021.81	Геодезический метод; Mt=0.1	-
1094	514782.18	2230013.30	Геодезический метод; Mt=0.1	-
1095	514778.38	2230016.96	Геодезический метод; Mt=0.1	-
1096	514771.21	2230009.98	Геодезический метод; Mt=0.1	-
1097	514782.43	2229999.17	Геодезический метод; Mt=0.1	-
1098	514793.04	2230010.16	Геодезический метод; Mt=0.1	-
1099	514801.13	2229996.44	Геодезический метод; Mt=0.1	-
1100	514808.50	2230003.62	Геодезический метод; Mt=0.1	-
1101	514800.23	2230017.58	Геодезический метод; Mt=0.1	-
1102	514826.02	2230044.19	Геодезический метод; Mt=0.1	-
1103	514822.96	2230049.12	Геодезический метод; Mt=0.1	-
1104	514827.03	2230053.87	Геодезический метод; Mt=0.1	-
1105	514813.42	2230063.29	Геодезический метод; Mt=0.1	-
1106	514812.08	2230079.95	Геодезический метод; Mt=0.1	-
1107	514809.80	2230121.10	Геодезический метод; Mt=0.1	-
1108	514818.03	2230121.79	Геодезический метод; Mt=0.1	-
1109	514818.04	2230126.87	Геодезический метод; Mt=0.1	-
1110	514840.98	2230130.18	Геодезический метод; Mt=0.1	-
1111	514841.92	2230113.98	Геодезический метод; Mt=0.1	-
1112	514866.28	2230115.07	Геодезический метод; Mt=0.1	-
1113	514865.46	2230125.25	Геодезический метод; Mt=0.1	-
1114	514851.33	2230124.50	Геодезический метод; Mt=0.1	-
1115	514850.95	2230131.23	Геодезический метод; Mt=0.1	-
1116	514849.77	2230150.73	Геодезический метод; Mt=0.1	-
1117	514839.79	2230150.10	Геодезический метод; Mt=0.1	-
1118	514840.38	2230140.23	Геодезический метод; Mt=0.1	-
1119	514817.60	2230136.92	Геодезический метод; Mt=0.1	-

1120	514814.38	2230174.77	Геодезический метод; Mt=0.1	-
1121	514987.08	2230189.71	Геодезический метод; Mt=0.1	-
1122	515069.12	2230197.25	Геодезический метод; Mt=0.1	-
1123	515070.04	2230178.17	Геодезический метод; Mt=0.1	-
1124	515080.02	2230179.27	Геодезический метод; Mt=0.1	-
1125	515079.05	2230197.88	Геодезический метод; Mt=0.1	-
1126	515186.75	2230197.11	Геодезический метод; Mt=0.1	-
1127	515219.78	2230055.51	Геодезический метод; Mt=0.1	-
1128	515242.02	2229960.81	Геодезический метод; Mt=0.1	-
1129	515251.58	2229920.16	Геодезический метод; Mt=0.1	-
1130	515261.30	2229880.48	Геодезический метод; Mt=0.1	-
1131	515284.48	2229785.34	Геодезический метод; Mt=0.1	-
1132	515306.39	2229691.75	Геодезический метод; Mt=0.1	-
1133	515331.89	2229582.06	Геодезический метод; Mt=0.1	-
1134	515315.87	2229578.23	Геодезический метод; Mt=0.1	-
1135	515315.86	2229578.25	Геодезический метод; Mt=0.1	-
1136	515313.51	2229577.67	Геодезический метод; Mt=0.1	-
1137	515309.82	2229576.78	Геодезический метод; Mt=0.1	-
1138	515309.83	2229576.75	Геодезический метод; Mt=0.1	-
1139	515281.14	2229569.60	Геодезический метод; Mt=0.1	-
1140	515250.99	2229562.40	Геодезический метод; Mt=0.1	-
1141	515260.34	2229522.25	Геодезический метод; Mt=0.1	-
1142	515260.24	2229522.21	Геодезический метод; Mt=0.1	-
1143	515265.95	2229497.44	Геодезический метод; Mt=0.1	-
1144	515203.23	2229483.35	Геодезический метод; Mt=0.1	-
1145	515179.39	2229477.33	Геодезический метод; Mt=0.1	-
1146	515176.52	2229489.22	Геодезический метод; Mt=0.1	-
1147	515146.82	2229483.40	Геодезический метод; Mt=0.1	-
1148	515140.67	2229468.04	Геодезический метод; Mt=0.1	-
1149	515109.53	2229460.62	Геодезический метод; Mt=0.1	-
1150	515092.55	2229454.15	Геодезический метод; Mt=0.1	-
1151	515038.36	2229485.54	Геодезический метод; Mt=0.1	-
1152	515033.35	2229476.88	Геодезический метод; Mt=0.1	-
1153	515091.65	2229443.12	Геодезический метод; Mt=0.1	-
1154	515112.48	2229451.04	Геодезический метод; Mt=0.1	-
1155	515145.68	2229458.90	Геодезический метод; Mt=0.1	-
1156	515146.28	2229458.58	Геодезический метод; Mt=0.1	-
1157	515155.12	2229474.15	Геодезический метод; Mt=0.1	-
1158	515169.12	2229477.29	Геодезический метод; Mt=0.1	-
1159	515172.04	2229465.16	Геодезический метод; Mt=0.1	-
1160	515205.55	2229473.62	Геодезический метод; Mt=0.1	-
1161	515277.95	2229489.89	Геодезический метод; Mt=0.1	-

1162	515272.13	2229515.15	Геодезический метод; Mt=0.1	-
1163	515275.63	2229516.13	Геодезический метод; Mt=0.1	-
1164	515273.17	2229526.53	Геодезический метод; Mt=0.1	-
1165	515269.82	2229525.77	Геодезический метод; Mt=0.1	-
1166	515262.99	2229554.98	Геодезический метод; Mt=0.1	-
1167	515274.59	2229557.76	Геодезический метод; Mt=0.1	-
1168	515275.34	2229554.42	Геодезический метод; Mt=0.1	-
1169	515288.51	2229557.42	Геодезический метод; Mt=0.1	-
1170	515287.80	2229560.96	Геодезический метод; Mt=0.1	-
1171	515308.72	2229566.17	Геодезический метод; Mt=0.1	-
1172	515309.61	2229562.79	Геодезический метод; Mt=0.1	-
1173	515322.82	2229565.71	Геодезический метод; Mt=0.1	-
1174	515321.92	2229569.40	Геодезический метод; Mt=0.1	-
1175	515334.20	2229572.32	Геодезический метод; Mt=0.1	-
1176	515355.60	2229487.95	Геодезический метод; Mt=0.1	-
1177	515486.19	2229418.41	Геодезический метод; Mt=0.1	-
1178	515492.26	2229415.10	Геодезический метод; Mt=0.1	-
1179	515486.51	2229405.15	Геодезический метод; Mt=0.1	-
1180	515495.16	2229400.12	Геодезический метод; Mt=0.1	-
1181	515497.16	2229403.58	Геодезический метод; Mt=0.1	-
1182	515506.37	2229398.60	Геодезический метод; Mt=0.1	-
1183	515510.02	2229405.56	Геодезический метод; Mt=0.1	-
1184	515598.63	2229358.62	Геодезический метод; Mt=0.1	-
1185	515604.10	2229368.81	Геодезический метод; Mt=0.1	-
1186	515652.05	2229343.04	Геодезический метод; Mt=0.1	-
1187	515649.88	2229339.29	Геодезический метод; Mt=0.1	-
1188	515668.34	2229328.35	Геодезический метод; Mt=0.1	-
1189	515676.60	2229341.44	Геодезический метод; Mt=0.1	-
1190	515779.53	2229284.55	Геодезический метод; Mt=0.1	-
1191	515925.71	2229204.44	Геодезический метод; Mt=0.1	-
1192	515974.07	2229178.19	Геодезический метод; Mt=0.1	-
1193	515968.24	2229168.21	Геодезический метод; Mt=0.1	-
1194	515976.87	2229163.17	Геодезический метод; Mt=0.1	-
1195	515983.01	2229173.35	Геодезический метод; Mt=0.1	-
1196	515987.78	2229182.14	Геодезический метод; Mt=0.1	-
1197	515930.50	2229213.21	Геодезический метод; Mt=0.1	-
1198	515784.36	2229293.31	Геодезический метод; Mt=0.1	-
1199	515673.18	2229354.75	Геодезический метод; Mt=0.1	-
1200	515667.73	2229346.11	Геодезический метод; Mt=0.1	-
1201	515600.02	2229382.35	Геодезический метод; Mt=0.1	-
1202	515594.52	2229372.11	Геодезический метод; Mt=0.1	-
1203	515514.90	2229414.33	Геодезический метод; Mt=0.1	-

1204	515517.47	2229418.84	Геодезический метод; Mt=0.1	-
1205	515508.82	2229423.86	Геодезический метод; Mt=0.1	-
1206	515506.04	2229419.03	Геодезический метод; Mt=0.1	-
1207	515490.92	2229427.22	Геодезический метод; Mt=0.1	-
1208	515364.21	2229494.69	Геодезический метод; Mt=0.1	-
1209	515342.72	2229579.55	Геодезический метод; Mt=0.1	-
1210	515316.12	2229694.02	Геодезический метод; Mt=0.1	-
1211	515294.20	2229787.67	Геодезический метод; Mt=0.1	-
1212	515271.01	2229882.85	Геодезический метод; Mt=0.1	-
1213	515261.30	2229922.50	Геодезический метод; Mt=0.1	-
1214	515251.76	2229963.10	Геодезический метод; Mt=0.1	-
1215	515229.51	2230057.79	Геодезический метод; Mt=0.1	-
1216	515198.93	2230188.91	Геодезический метод; Mt=0.1	-
1217	515210.06	2230190.67	Геодезический метод; Mt=0.1	-
1218	515210.07	2230202.71	Геодезический метод; Mt=0.1	-
1219	515276.05	2230209.69	Геодезический метод; Mt=0.1	-
1220	515278.49	2230179.77	Геодезический метод; Mt=0.1	-
1221	515265.71	2230176.89	Геодезический метод; Mt=0.1	-
1222	515265.28	2230180.88	Геодезический метод; Mt=0.1	-
1223	515262.86	2230180.66	Геодезический метод; Mt=0.1	-
1224	515262.57	2230185.15	Геодезический метод; Mt=0.1	-
1225	515254.66	2230184.46	Геодезический метод; Mt=0.1	-
1226	515255.90	2230174.63	Геодезический метод; Mt=0.1	-
1227	515260.78	2230138.37	Геодезический метод; Mt=0.1	-
1228	515247.08	2230135.24	Геодезический метод; Mt=0.1	-
1229	515249.28	2230125.47	Геодезический метод; Mt=0.1	-
1230	515262.02	2230128.34	Геодезический метод; Mt=0.1	-
1231	515264.04	2230109.50	Геодезический метод; Mt=0.1	-
1232	515278.11	2230110.55	Геодезический метод; Mt=0.1	-
1233	515278.50	2230106.81	Геодезический метод; Mt=0.1	-
1234	515288.47	2230107.67	Геодезический метод; Mt=0.1	-
1235	515288.08	2230111.33	Геодезический метод; Mt=0.1	-
1236	515312.85	2230113.49	Геодезический метод; Mt=0.1	-
1237	515313.20	2230109.69	Геодезический метод; Mt=0.1	-
1238	515323.16	2230110.58	Геодезический метод; Mt=0.1	-
1239	515321.89	2230124.31	Геодезический метод; Mt=0.1	-
1240	515282.18	2230120.86	Геодезический метод; Mt=0.1	-
1241	515272.94	2230120.18	Геодезический метод; Mt=0.1	-
1242	515271.34	2230134.96	Геодезический метод; Mt=0.1	-
1243	515267.02	2230166.94	Геодезический метод; Mt=0.1	-
1244	515280.87	2230170.04	Геодезический метод; Mt=0.1	-
1245	515286.20	2230141.05	Геодезический метод; Mt=0.1	-

1246	515307.46	2230145.75	Геодезический метод; Mt=0.1	-
1247	515305.51	2230155.40	Геодезический метод; Mt=0.1	-
1248	515294.17	2230153.00	Геодезический метод; Mt=0.1	-
1249	515290.85	2230171.10	Геодезический метод; Mt=0.1	-
1250	515305.73	2230171.74	Геодезический метод; Mt=0.1	-
1251	515305.22	2230185.00	Геодезический метод; Mt=0.1	-
1252	515295.25	2230184.16	Геодезический метод; Mt=0.1	-
1253	515295.36	2230181.33	Геодезический метод; Mt=0.1	-
1254	515289.21	2230181.07	Геодезический метод; Mt=0.1	-
1255	515286.01	2230210.71	Геодезический метод; Mt=0.1	-
1256	515310.14	2230213.29	Геодезический метод; Mt=0.1	-
1257	515480.92	2230231.63	Геодезический метод; Mt=0.1	-
1258	515581.21	2230240.61	Геодезический метод; Mt=0.1	-
1259	515575.85	2230303.79	Геодезический метод; Mt=0.1	-
1260	515568.18	2230377.33	Геодезический метод; Mt=0.1	-
1261	515578.41	2230377.53	Геодезический метод; Mt=0.1	-
1262	515725.96	2230382.68	Геодезический метод; Mt=0.1	-
1263	515755.72	2230382.44	Геодезический метод; Mt=0.1	-
1264	515755.67	2230378.79	Геодезический метод; Mt=0.1	-
1265	515751.98	2230337.97	Геодезический метод; Mt=0.1	-
1266	515748.68	2230292.08	Геодезический метод; Mt=0.1	-
1267	515746.74	2230275.00	Геодезический метод; Mt=0.1	-
1268	515746.12	2230266.87	Геодезический метод; Mt=0.1	-
1269	515745.63	2230238.12	Геодезический метод; Mt=0.1	-
1270	515746.69	2230204.28	Геодезический метод; Mt=0.1	-
1271	515745.85	2230155.40	Геодезический метод; Mt=0.1	-
1272	515723.52	2230139.63	Геодезический метод; Mt=0.1	-
1273	515732.53	2230102.46	Геодезический метод; Mt=0.1	-
1274	515742.25	2230104.82	Геодезический метод; Mt=0.1	-
1275	515734.84	2230135.38	Геодезический метод; Mt=0.1	-
1276	515755.76	2230150.15	Геодезический метод; Mt=0.1	-
1277	515756.70	2230204.35	Геодезический метод; Mt=0.1	-
1278	515755.63	2230238.20	Геодезический метод; Mt=0.1	-
1279	515756.12	2230266.40	Геодезический метод; Mt=0.1	-
1280	515756.70	2230274.06	Геодезический метод; Mt=0.1	-
1281	515758.63	2230291.08	Геодезический метод; Mt=0.1	-
1282	515761.84	2230328.32	Геодезический метод; Mt=0.1	-
1283	515765.68	2230328.18	Геодезический метод; Mt=0.1	-
1284	515767.29	2230346.60	Геодезический метод; Mt=0.1	-
1285	515762.84	2230347.02	Геодезический метод; Mt=0.1	-
1286	515765.66	2230378.27	Геодезический метод; Mt=0.1	-
1287	515765.70	2230382.74	Геодезический метод; Mt=0.1	-

1288	515772.20	2230383.21	Геодезический метод; Mt=0.1	-
1289	515770.26	2230420.83	Геодезический метод; Mt=0.1	-
1290	515794.65	2230423.08	Геодезический метод; Mt=0.1	-
1291	515803.24	2230444.72	Геодезический метод; Mt=0.1	-
1292	515806.16	2230449.53	Геодезический метод; Mt=0.1	-
1293	515815.47	2230449.59	Геодезический метод; Mt=0.1	-
1294	515819.00	2230444.73	Геодезический метод; Mt=0.1	-
1295	515832.12	2230436.83	Геодезический метод; Mt=0.1	-
1296	515894.88	2230438.60	Геодезический метод; Mt=0.1	-
1297	516028.56	2230362.29	Геодезический метод; Mt=0.1	-
1298	516117.57	2230315.44	Геодезический метод; Mt=0.1	-
1299	516107.79	2230294.98	Геодезический метод; Mt=0.1	-
1300	516188.30	2230256.33	Геодезический метод; Mt=0.1	-
1301	516314.20	2230195.80	Геодезический метод; Mt=0.1	-
1302	516359.73	2230287.05	Геодезический метод; Mt=0.1	-
1303	516412.30	2230264.92	Геодезический метод; Mt=0.1	-
1304	516417.65	2230272.96	Геодезический метод; Mt=0.1	-
1305	516477.12	2230279.45	Геодезический метод; Mt=0.1	-
1306	516477.03	2230281.73	Геодезический метод; Mt=0.1	-
1307	516477.37	2230279.79	Геодезический метод; Mt=0.1	-
1308	516565.85	2230245.31	Геодезический метод; Mt=0.1	-
1309	516585.77	2230288.04	Геодезический метод; Mt=0.1	-
1310	516625.57	2230291.29	Геодезический метод; Mt=0.1	-
1311	516624.86	2230301.21	Геодезический метод; Mt=0.1	-
1312	516579.18	2230297.56	Геодезический метод; Mt=0.1	-
1313	516560.74	2230258.03	Геодезический метод; Mt=0.1	-
1314	516486.26	2230287.06	Геодезический метод; Mt=0.1	-
1315	516484.94	2230294.75	Геодезический метод; Mt=0.1	-
1316	516466.57	2230293.33	Геодезический метод; Mt=0.1	-
1317	516466.77	2230288.38	Геодезический метод; Mt=0.1	-
1318	516411.91	2230282.40	Геодезический метод; Mt=0.1	-
1319	516408.56	2230277.35	Геодезический метод; Mt=0.1	-
1320	516354.96	2230299.90	Геодезический метод; Mt=0.1	-
1321	516309.65	2230209.08	Геодезический метод; Mt=0.1	-
1322	516192.63	2230265.35	Геодезический метод; Mt=0.1	-
1323	516121.12	2230299.67	Геодезический метод; Mt=0.1	-
1324	516130.68	2230319.68	Геодезический метод; Mt=0.1	-
1325	516038.34	2230369.98	Геодезический метод; Mt=0.1	-
1326	516040.92	2230377.29	Геодезический метод; Mt=0.1	-
1327	516072.10	2230455.28	Геодезический метод; Mt=0.1	-
1328	516078.52	2230473.48	Геодезический метод; Mt=0.1	-
1329	516103.35	2230473.48	Геодезический метод; Mt=0.1	-

1330	516103.40	2230535.46	Геодезический метод; Mt=0.1	-
1331	516075.41	2230535.58	Геодезический метод; Mt=0.1	-
1332	516066.86	2230574.27	Геодезический метод; Mt=0.1	-
1333	516054.03	2230631.19	Геодезический метод; Mt=0.1	-
1334	516089.17	2230637.90	Геодезический метод; Mt=0.1	-
1335	516092.45	2230637.98	Геодезический метод; Mt=0.1	-
1336	516125.12	2230627.98	Геодезический метод; Mt=0.1	-
1337	516162.37	2230608.40	Геодезический метод; Mt=0.1	-
1338	516193.82	2230665.65	Геодезический метод; Mt=0.1	-
1339	516231.65	2230731.30	Геодезический метод; Mt=0.1	-
1340	516263.51	2230789.57	Геодезический метод; Mt=0.1	-
1341	516276.26	2230814.03	Геодезический метод; Mt=0.1	-
1342	516228.86	2230843.13	Геодезический метод; Mt=0.1	-
1343	516239.85	2230860.46	Геодезический метод; Mt=0.1	-
1344	516233.84	2230864.28	Геодезический метод; Mt=0.1	-
1345	516222.06	2230844.90	Геодезический метод; Mt=0.1	-
1346	516219.29	2230846.72	Геодезический метод; Mt=0.1	-
1347	516214.98	2230839.92	Геодезический метод; Mt=0.1	-
1348	516263.44	2230809.85	Геодезический метод; Mt=0.1	-
1349	516257.13	2230799.00	Геодезический метод; Mt=0.1	-
1350	516211.34	2230827.25	Геодезический метод; Mt=0.1	-
1351	516181.95	2230848.60	Геодезический метод; Mt=0.1	-
1352	516199.63	2230882.83	Геодезический метод; Mt=0.1	-
1353	516153.33	2230913.62	Геодезический метод; Mt=0.1	-
1354	516137.24	2230925.94	Геодезический метод; Mt=0.1	-
1355	516131.16	2230918.00	Геодезический метод; Mt=0.1	-
1356	516141.65	2230909.98	Геодезический метод; Mt=0.1	-
1357	516138.99	2230906.33	Геодезический метод; Mt=0.1	-
1358	516148.85	2230898.48	Геодезический метод; Mt=0.1	-
1359	516152.02	2230902.48	Геодезический метод; Mt=0.1	-
1360	516186.64	2230879.46	Геодезический метод; Mt=0.1	-
1361	516174.10	2230855.43	Геодезический метод; Mt=0.1	-
1362	516176.03	2230854.38	Геодезический метод; Mt=0.1	-
1363	516170.31	2230844.40	Геодезический метод; Mt=0.1	-
1364	516233.08	2230801.95	Геодезический метод; Mt=0.1	-
1365	516231.16	2230798.67	Геодезический метод; Mt=0.1	-
1366	516241.13	2230792.08	Геодезический метод; Mt=0.1	-
1367	516243.21	2230795.58	Геодезический метод; Mt=0.1	-
1368	516252.23	2230790.29	Геодезический метод; Mt=0.1	-
1369	516222.91	2230736.17	Геодезический метод; Mt=0.1	-
1370	516185.11	2230670.55	Геодезический метод; Mt=0.1	-
1371	516158.33	2230621.82	Геодезический метод; Mt=0.1	-

1372	516129.00	2230637.23	Геодезический метод; Mt=0.1	-
1373	516093.59	2230648.62	Геодезический метод; Mt=0.1	-
1374	516086.41	2230671.88	Геодезический метод; Mt=0.1	-
1375	516090.69	2230672.93	Геодезический метод; Mt=0.1	-
1376	516086.29	2230704.21	Геодезический метод; Mt=0.1	-
1377	516089.96	2230704.86	Геодезический метод; Mt=0.1	-
1378	516087.79	2230717.04	Геодезический метод; Mt=0.1	-
1379	516083.91	2230716.33	Геодезический метод; Mt=0.1	-
1380	516074.38	2230758.04	Геодезический метод; Mt=0.1	-
1381	516077.26	2230758.90	Геодезический метод; Mt=0.1	-
1382	516074.86	2230770.94	Геодезический метод; Mt=0.1	-
1383	516071.71	2230770.17	Геодезический метод; Mt=0.1	-
1384	516060.40	2230819.06	Геодезический метод; Mt=0.1	-
1385	516113.99	2230835.52	Геодезический метод; Mt=0.1	-
1386	516108.40	2230883.71	Геодезический метод; Mt=0.1	-
1387	516098.21	2230886.13	Геодезический метод; Mt=0.1	-
1388	516088.80	2230914.77	Геодезический метод; Mt=0.1	-
1389	516079.30	2230911.65	Геодезический метод; Mt=0.1	-
1390	516090.45	2230877.69	Геодезический метод; Mt=0.1	-
1391	516099.28	2230875.60	Геодезический метод; Mt=0.1	-
1392	516102.77	2230840.65	Геодезический метод; Mt=0.1	-
1393	516048.56	2230825.87	Геодезический метод; Mt=0.1	-
1394	516062.65	2230765.00	Геодезический метод; Mt=0.1	-
1395	516062.54	2230764.97	Геодезический метод; Mt=0.1	-
1396	516075.81	2230706.87	Геодезический метод; Mt=0.1	-
1397	516079.53	2230680.50	Геодезический метод; Mt=0.1	-
1398	516073.73	2230679.08	Геодезический метод; Mt=0.1	-
1399	516083.44	2230647.63	Геодезический метод; Mt=0.1	-
1400	516041.96	2230639.25	Геодезический метод; Mt=0.1	-
1401	516004.25	2230629.02	Геодезический метод; Mt=0.1	-
1402	516004.33	2230628.67	Геодезический метод; Mt=0.1	-
1403	515941.94	2230610.16	Геодезический метод; Mt=0.1	-
1404	515941.85	2230610.48	Геодезический метод; Mt=0.1	-
1405	515927.11	2230606.23	Геодезический метод; Mt=0.1	-
1406	515929.88	2230596.62	Геодезический метод; Mt=0.1	-
1407	515934.94	2230598.08	Геодезический метод; Mt=0.1	-
1408	515935.60	2230595.71	Геодезический метод; Mt=0.1	-
1409	515947.96	2230598.58	Геодезический метод; Mt=0.1	-
1410	515947.31	2230601.33	Геодезический метод; Mt=0.1	-
1411	516003.55	2230618.00	Геодезический метод; Mt=0.1	-
1412	516004.21	2230615.65	Геодезический метод; Mt=0.1	-
1413	516016.88	2230619.23	Геодезический метод; Mt=0.1	-

1414	516016.27	2230621.77	Геодезический метод; Mt=0.1	-
1415	516044.30	2230628.92	Геодезический метод; Mt=0.1	-
1416	516057.10	2230572.10	Геодезический метод; Mt=0.1	-
1417	516067.37	2230525.62	Геодезический метод; Mt=0.1	-
1418	516093.39	2230525.50	Геодезический метод; Mt=0.1	-
1419	516093.36	2230483.48	Геодезический метод; Mt=0.1	-
1420	516071.44	2230483.49	Геодезический метод; Mt=0.1	-
1421	516062.74	2230458.81	Геодезический метод; Mt=0.1	-
1422	516031.56	2230380.79	Геодезический метод; Mt=0.1	-
1423	516029.48	2230374.87	Геодезический метод; Mt=0.1	-
1424	515897.47	2230448.61	Геодезический метод; Mt=0.1	-
1425	515843.67	2230448.46	Геодезический метод; Mt=0.1	-
1426	515825.30	2230453.07	Геодезический метод; Mt=0.1	-
1427	515820.55	2230459.62	Геодезический метод; Mt=0.1	-
1428	515800.50	2230459.49	Геодезический метод; Mt=0.1	-
1429	515794.26	2230449.19	Геодезический метод; Mt=0.1	-
1430	515787.62	2230432.48	Геодезический метод; Mt=0.1	-
1431	515759.77	2230429.90	Геодезический метод; Mt=0.1	-
1432	515761.71	2230392.50	Геодезический метод; Mt=0.1	-
1433	515760.64	2230392.42	Геодезический метод; Mt=0.1	-
1434	515735.34	2230392.61	Геодезический метод; Mt=0.1	-
1435	515734.89	2230399.56	Геодезический метод; Mt=0.1	-
1436	515716.19	2230399.31	Геодезический метод; Mt=0.1	-
1437	515716.03	2230392.08	Геодезический метод; Mt=0.1	-
1438	515577.78	2230385.61	Геодезический метод; Mt=0.1	-
1439	515568.84	2230385.07	Геодезический метод; Mt=0.1	-
1440	515568.67	2230387.30	Геодезический метод; Mt=0.1	-
1441	515566.94	2230387.26	Геодезический метод; Mt=0.1	-
1442	515560.82	2230434.75	Геодезический метод; Mt=0.1	-
1443	515559.04	2230453.96	Геодезический метод; Mt=0.1	-
1444	515553.88	2230513.90	Геодезический метод; Mt=0.1	-
1445	515530.68	2230683.87	Геодезический метод; Mt=0.1	-
1446	515498.53	2230702.41	Геодезический метод; Mt=0.1	-
1447	515493.52	2230704.70	Геодезический метод; Mt=0.1	-
1448	515525.02	2230758.12	Геодезический метод; Mt=0.1	-
1449	515584.10	2230860.30	Геодезический метод; Mt=0.1	-
1450	515601.20	2230884.23	Геодезический метод; Mt=0.1	-
1451	515684.18	2230974.35	Геодезический метод; Mt=0.1	-
1452	515758.34	2231098.03	Геодезический метод; Mt=0.1	-
1453	515821.79	2231202.52	Геодезический метод; Mt=0.1	-
1454	515828.61	2231197.95	Геодезический метод; Mt=0.1	-
1455	515885.55	2231159.54	Геодезический метод; Mt=0.1	-

1456	515899.22	2231149.74	Геодезический метод; Mt=0.1	-
1457	515947.79	2231118.92	Геодезический метод; Mt=0.1	-
1458	516115.89	2231021.54	Геодезический метод; Mt=0.1	-
1459	516250.66	2230942.66	Геодезический метод; Mt=0.1	-
1460	516259.66	2230937.96	Геодезический метод; Mt=0.1	-
1461	516253.53	2230924.85	Геодезический метод; Mt=0.1	-
1462	516365.17	2230865.85	Геодезический метод; Mt=0.1	-
1463	516386.15	2230855.37	Геодезический метод; Mt=0.1	-
1464	516373.05	2230834.46	Геодезический метод; Mt=0.1	-
1465	516403.54	2230806.04	Геодезический метод; Mt=0.1	-
1466	516406.20	2230803.85	Геодезический метод; Mt=0.1	-
1467	516430.65	2230784.60	Геодезический метод; Mt=0.1	-
1468	516431.68	2230783.08	Геодезический метод; Mt=0.1	-
1469	516429.01	2230781.00	Геодезический метод; Mt=0.1	-
1470	516437.97	2230768.01	Геодезический метод; Mt=0.1	-
1471	516422.66	2230751.51	Геодезический метод; Mt=0.1	-
1472	516468.57	2230715.96	Геодезический метод; Mt=0.1	-
1473	516474.94	2230703.06	Геодезический метод; Mt=0.1	-
1474	516477.45	2230704.37	Геодезический метод; Mt=0.1	-
1475	516482.43	2230695.04	Геодезический метод; Mt=0.1	-
1476	516485.60	2230688.62	Геодезический метод; Mt=0.1	-
1477	516483.23	2230687.34	Геодезический метод; Mt=0.1	-
1478	516489.73	2230675.60	Геодезический метод; Mt=0.1	-
1479	516491.35	2230676.25	Геодезический метод; Mt=0.1	-
1480	516500.87	2230655.44	Геодезический метод; Mt=0.1	-
1481	516504.50	2230657.04	Геодезический метод; Mt=0.1	-
1482	516505.59	2230654.98	Геодезический метод; Mt=0.1	-
1483	516490.87	2230600.54	Геодезический метод; Mt=0.1	-
1484	516508.64	2230577.03	Геодезический метод; Mt=0.1	-
1485	516508.70	2230577.08	Геодезический метод; Mt=0.1	-
1486	516524.94	2230555.29	Геодезический метод; Mt=0.1	-
1487	516531.42	2230548.68	Геодезический метод; Mt=0.1	-
1488	516529.08	2230546.12	Геодезический метод; Mt=0.1	-
1489	516537.29	2230537.56	Геодезический метод; Mt=0.1	-
1490	516539.95	2230540.15	Геодезический метод; Mt=0.1	-
1491	516546.55	2230533.79	Геодезический метод; Mt=0.1	-
1492	516563.04	2230516.67	Геодезический метод; Mt=0.1	-
1493	516569.75	2230524.14	Геодезический метод; Mt=0.1	-
1494	516553.62	2230540.87	Геодезический метод; Mt=0.1	-
1495	516544.23	2230549.90	Геодезический метод; Mt=0.1	-
1496	516532.55	2230561.81	Геодезический метод; Mt=0.1	-
1497	516518.32	2230580.90	Геодезический метод; Mt=0.1	-

1498	516520.24	2230582.38	Геодезический метод; Mt=0.1	-
1499	516512.80	2230592.38	Геодезический метод; Mt=0.1	-
1500	516510.71	2230590.87	Геодезический метод; Mt=0.1	-
1501	516501.80	2230602.66	Геодезический метод; Mt=0.1	-
1502	516511.43	2230645.45	Геодезический метод; Mt=0.1	-
1503	516515.54	2230648.32	Геодезический метод; Mt=0.1	-
1504	516512.05	2230654.55	Геодезический метод; Mt=0.1	-
1505	516515.81	2230657.02	Геодезический метод; Mt=0.1	-
1506	516509.02	2230669.96	Геодезический метод; Mt=0.1	-
1507	516505.51	2230668.41	Геодезический метод; Mt=0.1	-
1508	516498.82	2230684.27	Геодезический метод; Mt=0.1	-
1509	516498.89	2230684.31	Геодезический метод; Mt=0.1	-
1510	516498.34	2230685.41	Геодезический метод; Mt=0.1	-
1511	516496.79	2230689.10	Геодезический метод; Mt=0.1	-
1512	516496.56	2230689.01	Геодезический метод; Mt=0.1	-
1513	516491.32	2230699.61	Геодезический метод; Mt=0.1	-
1514	516484.43	2230713.59	Геодезический метод; Mt=0.1	-
1515	516473.55	2230734.14	Геодезический метод; Mt=0.1	-
1516	516467.94	2230730.98	Геодезический метод; Mt=0.1	-
1517	516437.82	2230752.85	Геодезический метод; Mt=0.1	-
1518	516454.95	2230769.77	Геодезический метод; Mt=0.1	-
1519	516438.07	2230791.49	Геодезический метод; Mt=0.1	-
1520	516435.29	2230793.67	Геодезический метод; Mt=0.1	-
1521	516469.17	2230810.42	Геодезический метод; Mt=0.1	-
1522	516509.26	2230830.28	Геодезический метод; Mt=0.1	-
1523	516566.55	2230748.91	Геодезический метод; Mt=0.1	-
1524	516627.08	2230749.73	Геодезический метод; Mt=0.1	-
1525	516631.65	2230751.90	Геодезический метод; Mt=0.1	-
1526	516634.04	2230753.60	Геодезический метод; Mt=0.1	-
1527	516697.10	2230800.21	Геодезический метод; Mt=0.1	-
1528	516774.61	2230870.97	Геодезический метод; Mt=0.1	-
1529	516815.91	2230833.15	Геодезический метод; Mt=0.1	-
1530	516848.61	2230806.21	Геодезический метод; Mt=0.1	-
1531	516836.85	2230760.94	Геодезический метод; Mt=0.1	-
1532	516831.35	2230762.44	Геодезический метод; Mt=0.1	-
1533	516827.09	2230745.16	Геодезический метод; Mt=0.1	-
1534	516831.67	2230743.97	Геодезический метод; Mt=0.1	-
1535	516824.50	2230707.94	Геодезический метод; Mt=0.1	-
1536	516828.27	2230679.93	Геодезический метод; Mt=0.1	-
1537	516825.80	2230666.49	Геодезический метод; Mt=0.1	-
1538	516860.48	2230656.25	Геодезический метод; Mt=0.1	-
1539	516855.36	2230640.43	Геодезический метод; Mt=0.1	-

1540	516883.17	2230632.79	Геодезический метод; Mt=0.1	-
1541	516856.35	2230546.53	Геодезический метод; Mt=0.1	-
1542	516831.23	2230468.42	Геодезический метод; Mt=0.1	-
1543	516825.77	2230470.33	Геодезический метод; Mt=0.1	-
1544	516817.48	2230444.60	Геодезический метод; Mt=0.1	-
1545	516823.43	2230442.44	Геодезический метод; Mt=0.1	-
1546	516800.91	2230367.71	Геодезический метод; Mt=0.1	-
1547	516798.34	2230359.45	Геодезический метод; Mt=0.1	-
1548	516796.52	2230354.75	Геодезический метод; Mt=0.1	-
1549	516795.95	2230345.54	Геодезический метод; Mt=0.1	-
1550	516782.03	2230345.04	Геодезический метод; Mt=0.1	-
1551	516781.38	2230322.29	Геодезический метод; Mt=0.1	-
1552	516748.71	2230312.38	Геодезический метод; Mt=0.1	-
1553	516636.61	2230302.62	Геодезический метод; Mt=0.1	-
1554	516637.46	2230292.66	Геодезический метод; Mt=0.1	-
1555	516750.62	2230302.51	Геодезический метод; Mt=0.1	-
1556	516791.17	2230314.81	Геодезический метод; Mt=0.1	-
1557	516791.76	2230335.39	Геодезический метод; Mt=0.1	-
1558	516806.02	2230335.02	Геодезический метод; Mt=0.1	-
1559	516806.82	2230351.65	Геодезический метод; Mt=0.1	-
1560	516892.06	2230326.09	Геодезический метод; Mt=0.1	-
1561	517052.20	2230277.44	Геодезический метод; Mt=0.1	-
1562	517047.06	2230240.13	Геодезический метод; Mt=0.1	-
1563	517039.93	2230219.31	Геодезический метод; Mt=0.1	-
1564	517035.68	2230220.79	Геодезический метод; Mt=0.1	-
1565	517006.45	2230231.99	Геодезический метод; Mt=0.1	-
1566	517002.88	2230222.65	Геодезический метод; Mt=0.1	-
1567	517022.98	2230214.96	Геодезический метод; Mt=0.1	-
1568	517022.28	2230213.00	Геодезический метод; Mt=0.1	-
1569	517035.96	2230208.42	Геодезический метод; Mt=0.1	-
1570	517030.31	2230193.52	Геодезический метод; Mt=0.1	-
1571	517035.52	2230191.62	Геодезический метод; Mt=0.1	-
1572	517014.49	2230124.40	Геодезический метод; Mt=0.1	-
1573	516998.88	2230129.29	Геодезический метод; Mt=0.1	-
1574	516972.37	2230139.77	Геодезический метод; Mt=0.1	-
1575	516968.70	2230130.48	Геодезический метод; Mt=0.1	-
1576	516991.07	2230121.63	Геодезический метод; Mt=0.1	-
1577	516990.62	2230119.90	Геодезический метод; Mt=0.1	-
1578	517001.28	2230116.44	Геодезический метод; Mt=0.1	-
1579	517001.76	2230117.92	Геодезический метод; Mt=0.1	-
1580	517011.50	2230114.85	Геодезический метод; Mt=0.1	-
1581	516996.75	2230066.88	Геодезический метод; Mt=0.1	-

1582	516990.04	2230068.87	Геодезический метод; Mt=0.1	-
1583	516982.74	2230046.71	Геодезический метод; Mt=0.1	-
1584	516992.24	2230043.58	Геодезический метод; Mt=0.1	-
1585	516996.51	2230056.52	Геодезический метод; Mt=0.1	-
1586	517003.40	2230054.48	Геодезический метод; Mt=0.1	-
1587	517004.81	2230059.08	Геодезический метод; Mt=0.1	-
1588	517003.69	2230059.44	Геодезический метод; Mt=0.1	-
1589	517007.25	2230071.60	Геодезический метод; Mt=0.1	-
1590	517008.51	2230071.19	Геодезический метод; Mt=0.1	-
1591	517022.52	2230116.67	Геодезический метод; Mt=0.1	-
1592	517047.92	2230197.75	Геодезический метод; Mt=0.1	-
1593	517043.25	2230199.45	Геодезический метод; Mt=0.1	-
1594	517048.48	2230210.96	Геодезический метод; Mt=0.1	-
1595	517056.83	2230237.81	Геодезический метод; Mt=0.1	-
1596	517061.87	2230274.35	Геодезический метод; Mt=0.1	-
1597	517268.39	2230205.72	Геодезический метод; Mt=0.1	-
1598	517361.82	2230171.81	Геодезический метод; Mt=0.1	-
1599	517545.84	2230106.06	Геодезический метод; Mt=0.1	-
1600	517574.12	2230095.74	Геодезический метод; Mt=0.1	-
1601	517570.22	2230084.41	Геодезический метод; Mt=0.1	-
1602	517620.89	2230068.41	Геодезический метод; Mt=0.1	-
1603	517719.54	2230037.13	Геодезический метод; Mt=0.1	-
1604	517853.44	2229993.38	Геодезический метод; Mt=0.1	-
1605	517856.80	2230003.29	Геодезический метод; Mt=0.1	-
1606	517908.57	2229986.87	Геодезический метод; Mt=0.1	-
1607	517877.79	2229890.17	Геодезический метод; Mt=0.1	-
1608	517844.52	2229784.96	Геодезический метод; Mt=0.1	-
1609	517813.02	2229692.68	Геодезический метод; Mt=0.1	-
1610	517767.18	2229553.31	Геодезический метод; Mt=0.1	-
1611	517724.85	2229420.75	Геодезический метод; Mt=0.1	-
1612	517710.83	2229374.90	Геодезический метод; Mt=0.1	-
1613	517610.25	2229408.70	Геодезический метод; Mt=0.1	-
1614	517607.06	2229399.23	Геодезический метод; Mt=0.1	-
1615	517707.80	2229365.35	Геодезический метод; Mt=0.1	-
1616	517685.90	2229298.40	Геодезический метод; Mt=0.1	-
1	517695.41	2229295.29	Геодезический метод; Mt=0.1	-
1617	515282.94	2230807.03	Геодезический метод; Mt=0.1	-
1618	515260.35	2230800.42	Геодезический метод; Mt=0.1	-
1619	515226.68	2230790.50	Геодезический метод; Mt=0.1	-
1620	515228.79	2230783.10	Геодезический метод; Mt=0.1	-
1621	515213.06	2230778.60	Геодезический метод; Mt=0.1	-

1622	515211.12	2230785.83	Геодезический метод; Mt=0.1	-
1623	515185.94	2230778.29	Геодезический метод; Mt=0.1	-
1624	515190.85	2230760.26	Геодезический метод; Mt=0.1	-
1625	515214.87	2230658.48	Геодезический метод; Mt=0.1	-
1626	515214.72	2230658.44	Геодезический метод; Mt=0.1	-
1627	515225.17	2230611.92	Геодезический метод; Mt=0.1	-
1628	515253.24	2230499.33	Геодезический метод; Mt=0.1	-
1629	515275.48	2230500.87	Геодезический метод; Mt=0.1	-
1630	515279.75	2230483.73	Геодезический метод; Mt=0.1	-
1631	515270.04	2230481.35	Геодезический метод; Mt=0.1	-
1632	515267.81	2230490.32	Геодезический метод; Mt=0.1	-
1633	515245.57	2230488.77	Геодезический метод; Mt=0.1	-
1634	515215.44	2230609.62	Геодезический метод; Mt=0.1	-
1635	515205.48	2230653.94	Геодезический метод; Mt=0.1	-
1636	515202.82	2230653.40	Геодезический метод; Mt=0.1	-
1637	515199.94	2230665.27	Геодезический метод; Mt=0.1	-
1638	515202.84	2230665.94	Геодезический метод; Mt=0.1	-
1639	515183.46	2230748.46	Геодезический метод; Mt=0.1	-
1640	515180.38	2230747.81	Геодезический метод; Mt=0.1	-
1641	515177.47	2230760.14	Геодезический метод; Mt=0.1	-
1642	515180.33	2230760.79	Геодезический метод; Mt=0.1	-
1643	515176.33	2230775.62	Геодезический метод; Mt=0.1	-
1644	515119.95	2230760.54	Геодезический метод; Mt=0.1	-
1645	515122.19	2230752.11	Геодезический метод; Mt=0.1	-
1646	515103.14	2230746.58	Геодезический метод; Mt=0.1	-
1647	515100.74	2230755.66	Геодезический метод; Mt=0.1	-
1648	515082.70	2230750.03	Геодезический метод; Mt=0.1	-
1649	514982.00	2230723.44	Геодезический метод; Mt=0.1	-
1650	514979.39	2230733.51	Геодезический метод; Mt=0.1	-
1651	514863.72	2230701.84	Геодезический метод; Mt=0.1	-
1652	514778.49	2230678.82	Геодезический метод; Mt=0.1	-
1653	514787.44	2230643.12	Геодезический метод; Mt=0.1	-
1654	514798.49	2230602.22	Геодезический метод; Mt=0.1	-
1655	514829.07	2230606.73	Геодезический метод; Mt=0.1	-
1656	514843.16	2230539.33	Геодезический метод; Mt=0.1	-
1657	514843.07	2230539.31	Геодезический метод; Mt=0.1	-
1658	514859.51	2230461.66	Геодезический метод; Mt=0.1	-
1659	514838.30	2230457.11	Геодезический метод; Mt=0.1	-
1660	514850.28	2230401.77	Геодезический метод; Mt=0.1	-
1661	514899.28	2230406.65	Геодезический метод; Mt=0.1	-
1662	514898.76	2230412.35	Геодезический метод; Mt=0.1	-
1663	514911.05	2230413.64	Геодезический метод; Mt=0.1	-

1664	514911.70	2230408.11	Геодезический метод; Mt=0.1	-
1665	514965.33	2230413.62	Геодезический метод; Mt=0.1	-
1666	514968.89	2230366.83	Геодезический метод; Mt=0.1	-
1667	514968.80	2230366.83	Геодезический метод; Mt=0.1	-
1668	514971.11	2230342.73	Геодезический метод; Mt=0.1	-
1669	515000.97	2230344.52	Геодезический метод; Mt=0.1	-
1670	515003.13	2230318.19	Геодезический метод; Mt=0.1	-
1671	515000.35	2230317.96	Геодезический метод; Mt=0.1	-
1672	515001.47	2230305.25	Геодезический метод; Mt=0.1	-
1673	515004.31	2230305.50	Геодезический метод; Mt=0.1	-
1674	515007.87	2230265.05	Геодезический метод; Mt=0.1	-
1675	514999.07	2230263.49	Геодезический метод; Mt=0.1	-
1676	515001.86	2230242.71	Геодезический метод; Mt=0.1	-
1677	515007.26	2230243.13	Геодезический метод; Mt=0.1	-
1678	515012.25	2230202.06	Геодезический метод; Mt=0.1	-
1679	515073.53	2230207.71	Геодезический метод; Mt=0.1	-
1680	515198.73	2230212.03	Геодезический метод; Mt=0.1	-
1681	515201.56	2230212.52	Геодезический метод; Mt=0.1	-
1682	515275.23	2230220.28	Геодезический метод; Mt=0.1	-
1683	515274.66	2230226.86	Геодезический метод; Mt=0.1	-
1684	515303.30	2230229.35	Геодезический метод; Mt=0.1	-
1685	515298.63	2230260.79	Геодезический метод; Mt=0.1	-
1686	515294.76	2230277.98	Геодезический метод; Mt=0.1	-
1687	515291.99	2230277.25	Геодезический метод; Mt=0.1	-
1688	515288.14	2230290.79	Геодезический метод; Mt=0.1	-
1689	515291.46	2230291.77	Геодезический метод; Mt=0.1	-
1690	515287.96	2230305.74	Геодезический метод; Mt=0.1	-
1691	515281.83	2230330.52	Геодезический метод; Mt=0.1	-
1692	515281.74	2230330.50	Геодезический метод; Mt=0.1	-
1693	515280.71	2230335.08	Геодезический метод; Mt=0.1	-
1694	515280.49	2230335.94	Геодезический метод; Mt=0.1	-
1695	515280.51	2230335.95	Геодезический метод; Mt=0.1	-
1696	515268.89	2230387.62	Геодезический метод; Mt=0.1	-
1697	515265.05	2230387.16	Геодезический метод; Mt=0.1	-
1698	515263.62	2230400.82	Геодезический метод; Mt=0.1	-
1699	515265.47	2230401.10	Геодезический метод; Mt=0.1	-
1700	515259.17	2230424.69	Геодезический метод; Mt=0.1	-
1701	515254.20	2230450.85	Геодезический метод; Mt=0.1	-
1702	515254.39	2230456.33	Геодезический метод; Mt=0.1	-
1703	515261.96	2230460.04	Геодезический метод; Mt=0.1	-
1704	515263.58	2230458.94	Геодезический метод; Mt=0.1	-
1705	515271.57	2230461.19	Геодезический метод; Mt=0.1	-

1706	515270.86	2230463.75	Геодезический метод; Mt=0.1	-
1707	515278.64	2230465.76	Геодезический метод; Mt=0.1	-
1708	515283.88	2230467.15	Геодезический метод; Mt=0.1	-
1709	515285.55	2230460.42	Геодезический метод; Mt=0.1	-
1710	515264.51	2230450.15	Геодезический метод; Mt=0.1	-
1711	515268.93	2230426.92	Геодезический метод; Mt=0.1	-
1712	515276.48	2230398.62	Геодезический метод; Mt=0.1	-
1713	515276.66	2230398.65	Геодезический метод; Mt=0.1	-
1714	515277.68	2230394.10	Геодезический метод; Mt=0.1	-
1715	515278.01	2230392.86	Геодезический метод; Mt=0.1	-
1716	515277.96	2230392.85	Геодезический метод; Mt=0.1	-
1717	515289.29	2230342.50	Геодезический метод; Mt=0.1	-
1718	515292.66	2230343.27	Геодезический метод; Mt=0.1	-
1719	515295.86	2230329.49	Геодезический метод; Mt=0.1	-
1720	515292.59	2230328.67	Геодезический метод; Mt=0.1	-
1721	515297.66	2230308.15	Геодезический метод; Mt=0.1	-
1722	515302.16	2230290.23	Геодезический метод; Mt=0.1	-
1723	515302.24	2230290.25	Геодезический метод; Mt=0.1	-
1724	515303.05	2230286.65	Геодезический метод; Mt=0.1	-
1725	515303.49	2230284.90	Геодезический метод; Mt=0.1	-
1726	515303.45	2230284.90	Геодезический метод; Mt=0.1	-
1727	515308.46	2230262.63	Геодезический метод; Mt=0.1	-
1728	515314.10	2230224.36	Геодезический метод; Mt=0.1	-
1729	515479.94	2230241.58	Геодезический метод; Mt=0.1	-
1730	515570.40	2230249.69	Геодезический метод; Mt=0.1	-
1731	515565.90	2230302.85	Геодезический метод; Mt=0.1	-
1732	515557.95	2230375.38	Геодезический метод; Mt=0.1	-
1733	515557.11	2230381.52	Геодезический метод; Mt=0.1	-
1734	515550.41	2230433.65	Геодезический метод; Mt=0.1	-
1735	515549.08	2230453.08	Геодезический метод; Mt=0.1	-
1736	515543.93	2230512.80	Геодезический метод; Mt=0.1	-
1737	515521.43	2230677.65	Геодезический метод; Mt=0.1	-
1738	515493.94	2230693.52	Геодезический метод; Mt=0.1	-
1739	515483.93	2230697.10	Геодезический метод; Mt=0.1	-
1740	515382.81	2230752.58	Геодезический метод; Mt=0.1	-
1741	515378.01	2230744.04	Геодезический метод; Mt=0.1	-
1742	515360.99	2230754.26	Геодезический метод; Mt=0.1	-
1743	515365.17	2230762.02	Геодезический метод; Mt=0.1	-
1617	515282.94	2230807.03	Геодезический метод; Mt=0.1	-
1744	512393.82	2229610.17	Геодезический метод; Mt=0.1	-
1745	512372.04	2229606.82	Геодезический метод; Mt=0.1	-

1746	512371.25	2229603.14	Геодезический метод; Mt=0.1	-
1747	512278.01	2229514.12	Геодезический метод; Mt=0.1	-
1748	512201.85	2229424.00	Геодезический метод; Mt=0.1	-
1749	511952.42	2229145.42	Геодезический метод; Mt=0.1	-
1750	511925.74	2229087.35	Геодезический метод; Mt=0.1	-
1751	511882.86	2228975.81	Геодезический метод; Mt=0.1	-
1752	511910.62	2228965.31	Геодезический метод; Mt=0.1	-
1753	511893.72	2228920.00	Геодезический метод; Mt=0.1	-
1754	511870.76	2228868.17	Геодезический метод; Mt=0.1	-
1755	511829.47	2228787.11	Геодезический метод; Mt=0.1	-
1756	511745.74	2228618.54	Геодезический метод; Mt=0.1	-
1757	511738.06	2228603.61	Геодезический метод; Mt=0.1	-
1758	511738.04	2228603.52	Геодезический метод; Mt=0.1	-
1759	511941.63	2228493.50	Геодезический метод; Mt=0.1	-
1760	512299.28	2228300.27	Геодезический метод; Mt=0.1	-
1761	512496.20	2228196.28	Геодезический метод; Mt=0.1	-
1762	512904.03	2227978.77	Геодезический метод; Mt=0.1	-
1763	512911.82	2227993.12	Геодезический метод; Mt=0.1	-
1764	512907.59	2227995.47	Геодезический метод; Mt=0.1	-
1765	512917.11	2228012.67	Геодезический метод; Mt=0.1	-
1766	512913.49	2228014.77	Геодезический метод; Mt=0.1	-
1767	512918.59	2228024.40	Геодезический метод; Mt=0.1	-
1768	512864.44	2228053.33	Геодезический метод; Mt=0.1	-
1769	512862.95	2228050.89	Геодезический метод; Mt=0.1	-
1770	512852.63	2228056.58	Геодезический метод; Mt=0.1	-
1771	512853.94	2228059.19	Геодезический метод; Mt=0.1	-
1772	512812.71	2228081.50	Геодезический метод; Mt=0.1	-
1773	512811.32	2228079.04	Геодезический метод; Mt=0.1	-
1774	512801.16	2228085.02	Геодезический метод; Mt=0.1	-
1775	512802.14	2228087.27	Геодезический метод; Mt=0.1	-
1776	512765.22	2228106.60	Геодезический метод; Mt=0.1	-
1777	512769.00	2228115.02	Геодезический метод; Mt=0.1	-
1778	512758.49	2228120.65	Геодезический метод; Mt=0.1	-
1779	512759.87	2228123.22	Геодезический метод; Mt=0.1	-
1780	512764.52	2228120.76	Геодезический метод; Mt=0.1	-
1781	512766.39	2228124.29	Геодезический метод; Mt=0.1	-
1782	512777.17	2228118.20	Геодезический метод; Mt=0.1	-
1783	512780.56	2228116.33	Геодезический метод; Mt=0.1	-
1784	512778.20	2228111.10	Геодезический метод; Mt=0.1	-
1785	512815.04	2228091.81	Геодезический метод; Mt=0.1	-
1786	512867.24	2228063.37	Геодезический метод; Mt=0.1	-
1787	512931.31	2228028.92	Геодезический метод; Mt=0.1	-

1788	513081.01	2228303.60	Геодезический метод; Mt=0.1	-
1789	513306.04	2228720.82	Геодезический метод; Mt=0.1	-
1790	513296.32	2228726.04	Геодезический метод; Mt=0.1	-
1791	513297.37	2228728.17	Геодезический метод; Mt=0.1	-
1792	513292.46	2228730.80	Геодезический метод; Mt=0.1	-
1793	513263.34	2228713.83	Геодезический метод; Mt=0.1	-
1794	513242.18	2228732.81	Геодезический метод; Mt=0.1	-
1795	513223.25	2228748.60	Геодезический метод; Mt=0.1	-
1796	513187.47	2228708.02	Геодезический метод; Mt=0.1	-
1797	513156.75	2228725.89	Геодезический метод; Mt=0.1	-
1798	513154.40	2228721.87	Геодезический метод; Mt=0.1	-
1799	513142.39	2228728.13	Геодезический метод; Mt=0.1	-
1800	513144.69	2228732.67	Геодезический метод; Mt=0.1	-
1801	513082.40	2228767.85	Геодезический метод; Mt=0.1	-
1802	513079.92	2228763.65	Геодезический метод; Mt=0.1	-
1803	513068.18	2228770.01	Геодезический метод; Mt=0.1	-
1804	513070.57	2228774.58	Геодезический метод; Mt=0.1	-
1805	513029.40	2228797.54	Геодезический метод; Mt=0.1	-
1806	512982.35	2228822.69	Геодезический метод; Mt=0.1	-
1807	512980.20	2228818.61	Геодезический метод; Mt=0.1	-
1808	512968.15	2228824.23	Геодезический метод; Mt=0.1	-
1809	512970.43	2228829.08	Геодезический метод; Mt=0.1	-
1810	512882.64	2228877.44	Геодезический метод; Mt=0.1	-
1811	512880.30	2228873.02	Геодезический метод; Mt=0.1	-
1812	512868.29	2228879.47	Геодезический метод; Mt=0.1	-
1813	512870.75	2228884.02	Геодезический метод; Mt=0.1	-
1814	512815.11	2228913.87	Геодезический метод; Mt=0.1	-
1815	512812.64	2228909.23	Геодезический метод; Mt=0.1	-
1816	512801.04	2228915.44	Геодезический метод; Mt=0.1	-
1817	512803.41	2228920.15	Геодезический метод; Mt=0.1	-
1818	512784.18	2228930.43	Геодезический метод; Mt=0.1	-
1819	512771.31	2228961.28	Геодезический метод; Mt=0.1	-
1820	512766.67	2228959.60	Геодезический метод; Mt=0.1	-
1821	512762.22	2228972.04	Геодезический метод; Mt=0.1	-
1822	512766.27	2228973.60	Геодезический метод; Mt=0.1	-
1823	512733.65	2229055.83	Геодезический метод; Mt=0.1	-
1824	512713.92	2229106.85	Геодезический метод; Mt=0.1	-
1825	512710.36	2229105.23	Геодезический метод; Mt=0.1	-
1826	512701.61	2229123.38	Геодезический метод; Mt=0.1	-
1827	512696.76	2229121.21	Геодезический метод; Mt=0.1	-
1828	512690.22	2229133.67	Геодезический метод; Mt=0.1	-
1829	512695.44	2229135.99	Геодезический метод; Mt=0.1	-

1830	512695.43	2229136.01	Геодезический метод; Mt=0.1	-
1831	512650.71	2229216.79	Геодезический метод; Mt=0.1	-
1832	512650.84	2229216.88	Геодезический метод; Mt=0.1	-
1833	512631.75	2229252.83	Геодезический метод; Mt=0.1	-
1834	512602.28	2229315.32	Геодезический метод; Mt=0.1	-
1835	512570.74	2229379.64	Геодезический метод; Mt=0.1	-
1836	512566.25	2229377.62	Геодезический метод; Mt=0.1	-
1837	512560.75	2229390.24	Геодезический метод; Mt=0.1	-
1838	512564.62	2229392.02	Геодезический метод; Mt=0.1	-
1839	512545.61	2229430.53	Геодезический метод; Mt=0.1	-
1840	512550.09	2229471.87	Геодезический метод; Mt=0.1	-
1841	512545.31	2229472.45	Геодезический метод; Mt=0.1	-
1842	512546.85	2229486.67	Геодезический метод; Mt=0.1	-
1843	512551.83	2229486.30	Геодезический метод; Mt=0.1	-
1844	512556.60	2229524.85	Геодезический метод; Mt=0.1	-
1845	512556.59	2229527.58	Геодезический метод; Mt=0.1	-
1846	512556.58	2229529.04	Геодезический метод; Mt=0.1	-
1847	512529.31	2229530.85	Геодезический метод; Mt=0.1	-
1848	512528.86	2229551.08	Геодезический метод; Mt=0.1	-
1849	512514.76	2229552.25	Геодезический метод; Mt=0.1	-
1850	512513.21	2229539.87	Геодезический метод; Mt=0.1	-
1851	512452.11	2229547.83	Геодезический метод; Mt=0.1	-
1852	512447.28	2229578.21	Геодезический метод; Mt=0.1	-
1744	512393.82	2229610.17	Геодезический метод; Mt=0.1	-
1853	514366.93	2230003.79	Геодезический метод; Mt=0.1	-
1854	514343.80	2229962.02	Геодезический метод; Mt=0.1	-
1855	514353.22	2229956.89	Геодезический метод; Mt=0.1	-
1856	514343.57	2229938.73	Геодезический метод; Mt=0.1	-
1857	514333.74	2229943.60	Геодезический метод; Mt=0.1	-
1858	514297.07	2229875.50	Геодезический метод; Mt=0.1	-
1859	514362.40	2229839.93	Геодезический метод; Mt=0.1	-
1860	514462.87	2229786.10	Геодезический метод; Mt=0.1	-
1861	514467.38	2229793.09	Геодезический метод; Mt=0.1	-
1862	514483.70	2229784.29	Геодезический метод; Mt=0.1	-
1863	514490.13	2229796.96	Геодезический метод; Mt=0.1	-
1864	514499.72	2229791.96	Геодезический метод; Mt=0.1	-
1865	514501.56	2229794.06	Геодезический метод; Mt=0.1	-
1866	514557.29	2229898.21	Геодезический метод; Mt=0.1	-
1867	514585.64	2229952.73	Геодезический метод; Mt=0.1	-
1868	514580.22	2229955.22	Геодезический метод; Mt=0.1	-
1869	514569.71	2229933.35	Геодезический метод; Mt=0.1	-

1870	514539.65	2229947.89	Геодезический метод; Mt=0.1	-
1871	514504.80	2229964.73	Геодезический метод; Mt=0.1	-
1872	514501.63	2229958.48	Геодезический метод; Mt=0.1	-
1873	514488.67	2229964.64	Геодезический метод; Mt=0.1	-
1874	514491.78	2229970.94	Геодезический метод; Mt=0.1	-
1875	514425.76	2230002.23	Геодезический метод; Mt=0.1	-
1876	514414.23	2229980.45	Геодезический метод; Mt=0.1	-
1853	514366.93	2230003.79	Геодезический метод; Mt=0.1	-
1877	514101.18	2229975.08	Геодезический метод; Mt=0.1	-
1878	514097.87	2229969.22	Геодезический метод; Mt=0.1	-
1879	514090.21	2229974.12	Геодезический метод; Mt=0.1	-
1880	514007.26	2229820.73	Геодезический метод; Mt=0.1	-
1881	514136.89	2229750.39	Геодезический метод; Mt=0.1	-
1882	514132.07	2229741.62	Геодезический метод; Mt=0.1	-
1883	514002.55	2229811.92	Геодезический метод; Mt=0.1	-
1884	513987.15	2229783.50	Геодезический метод; Mt=0.1	-
1885	513990.75	2229781.08	Геодезический метод; Mt=0.1	-
1886	513986.38	2229772.65	Геодезический метод; Mt=0.1	-
1887	513990.60	2229770.81	Геодезический метод; Mt=0.1	-
1888	513973.28	2229736.25	Геодезический метод; Mt=0.1	-
1889	513966.59	2229739.56	Геодезический метод; Mt=0.1	-
1890	513934.26	2229680.77	Геодезический метод; Mt=0.1	-
1891	513905.36	2229632.23	Геодезический метод; Mt=0.1	-
1892	513805.07	2229449.58	Геодезический метод; Mt=0.1	-
1893	513717.12	2229282.53	Геодезический метод; Mt=0.1	-
1894	513715.01	2229275.25	Геодезический метод; Mt=0.1	-
1895	513659.56	2229170.70	Геодезический метод; Mt=0.1	-
1896	513649.58	2229152.56	Геодезический метод; Mt=0.1	-
1897	513669.59	2229086.29	Геодезический метод; Mt=0.1	-
1898	513674.70	2229087.79	Геодезический метод; Mt=0.1	-
1899	513682.88	2229060.68	Геодезический метод; Mt=0.1	-
1900	513678.79	2229059.48	Геодезический метод; Mt=0.1	-
1901	513693.83	2229007.08	Геодезический метод; Mt=0.1	-
1902	513737.16	2229020.00	Геодезический метод; Mt=0.1	-
1903	513876.56	2229062.39	Геодезический метод; Mt=0.1	-
1904	514061.64	2229118.42	Геодезический метод; Mt=0.1	-
1905	514145.54	2229143.33	Геодезический метод; Mt=0.1	-
1906	514177.36	2229203.88	Геодезический метод; Mt=0.1	-
1907	514232.35	2229306.70	Геодезический метод; Mt=0.1	-
1908	514302.67	2229437.98	Геодезический метод; Mt=0.1	-
1909	514337.97	2229504.11	Геодезический метод; Mt=0.1	-

1910	514343.55	2229507.31	Геодезический метод; Mt=0.1	-
1911	514391.95	2229598.23	Геодезический метод; Mt=0.1	-
1912	514367.43	2229612.88	Геодезический метод; Mt=0.1	-
1913	514351.54	2229621.22	Геодезический метод; Mt=0.1	-
1914	514305.41	2229645.40	Геодезический метод; Mt=0.1	-
1915	514249.56	2229676.11	Геодезический метод; Mt=0.1	-
1916	514180.16	2229715.53	Геодезический метод; Mt=0.1	-
1917	514144.03	2229735.13	Геодезический метод; Mt=0.1	-
1918	514148.89	2229743.88	Геодезический метод; Mt=0.1	-
1919	514185.01	2229724.27	Геодезический метод; Mt=0.1	-
1920	514254.44	2229684.84	Геодезический метод; Mt=0.1	-
1921	514310.14	2229654.22	Геодезический метод; Mt=0.1	-
1922	514351.96	2229632.33	Геодезический метод; Mt=0.1	-
1923	514352.79	2229633.87	Геодезический метод; Mt=0.1	-
1924	514356.66	2229631.92	Геодезический метод; Mt=0.1	-
1925	514365.53	2229649.33	Геодезический метод; Mt=0.1	-
1926	514370.96	2229646.47	Геодезический метод; Mt=0.1	-
1927	514360.84	2229627.67	Геодезический метод; Mt=0.1	-
1928	514372.32	2229621.61	Геодезический метод; Mt=0.1	-
1929	514396.72	2229607.01	Геодезический метод; Mt=0.1	-
1930	514439.26	2229686.16	Геодезический метод; Mt=0.1	-
1931	514487.19	2229771.04	Геодезический метод; Mt=0.1	-
1932	514470.77	2229779.90	Геодезический метод; Mt=0.1	-
1933	514466.28	2229772.93	Геодезический метод; Mt=0.1	-
1934	514357.65	2229831.13	Геодезический метод; Mt=0.1	-
1935	514287.96	2229869.07	Геодезический метод; Mt=0.1	-
1936	514256.15	2229885.65	Геодезический метод; Mt=0.1	-
1937	514222.27	2229821.31	Геодезический метод; Mt=0.1	-
1938	514152.28	2229858.83	Геодезический метод; Mt=0.1	-
1939	514159.18	2229871.52	Геодезический метод; Mt=0.1	-
1940	514158.71	2229871.77	Геодезический метод; Mt=0.1	-
1941	514168.40	2229890.13	Геодезический метод; Mt=0.1	-
1942	514161.17	2229894.45	Геодезический метод; Mt=0.1	-
1943	514182.31	2229931.10	Геодезический метод; Mt=0.1	-
1944	514147.35	2229950.15	Геодезический метод; Mt=0.1	-
1945	514145.71	2229947.29	Геодезический метод; Mt=0.1	-
1946	514127.17	2229957.75	Геодезический метод; Mt=0.1	-
1947	514128.60	2229960.35	Геодезический метод; Mt=0.1	-
1877	514101.18	2229975.08	Геодезический метод; Mt=0.1	-
1948	517485.47	2229437.73	Геодезический метод; Mt=0.1	-
1949	517488.08	2229447.39	Геодезический метод; Mt=0.1	-

1950	517479.38	2229449.74	Геодезический метод; Mt=0.1	-
1951	517479.87	2229452.29	Геодезический метод; Mt=0.1	-
1952	517461.95	2229455.81	Геодезический метод; Mt=0.1	-
1953	517461.40	2229453.57	Геодезический метод; Mt=0.1	-
1954	517413.21	2229466.02	Геодезический метод; Mt=0.1	-
1955	517375.26	2229479.24	Геодезический метод; Mt=0.1	-
1956	517374.11	2229490.78	Геодезический метод; Mt=0.1	-
1957	517343.28	2229501.85	Геодезический метод; Mt=0.1	-
1958	517350.44	2229524.69	Геодезический метод; Mt=0.1	-
1959	517322.31	2229532.58	Геодезический метод; Mt=0.1	-
1960	517322.42	2229532.92	Геодезический метод; Mt=0.1	-
1961	517276.98	2229546.10	Геодезический метод; Mt=0.1	-
1962	517282.27	2229565.23	Геодезический метод; Mt=0.1	-
1963	517290.52	2229562.73	Геодезический метод; Mt=0.1	-
1964	517297.23	2229584.52	Геодезический метод; Mt=0.1	-
1965	517297.38	2229589.96	Геодезический метод; Mt=0.1	-
1966	517315.78	2229655.81	Геодезический метод; Mt=0.1	-
1967	517296.22	2229661.35	Геодезический метод; Mt=0.1	-
1968	517294.08	2229654.35	Геодезический метод; Mt=0.1	-
1969	517296.45	2229653.62	Геодезический метод; Mt=0.1	-
1970	517295.78	2229651.37	Геодезический метод; Mt=0.1	-
1971	517303.51	2229649.05	Геодезический метод; Mt=0.1	-
1972	517287.42	2229591.46	Геодезический метод; Mt=0.1	-
1973	517287.28	2229586.15	Геодезический метод; Mt=0.1	-
1974	517283.89	2229575.17	Геодезический метод; Mt=0.1	-
1975	517276.65	2229577.36	Геодезический метод; Mt=0.1	-
1976	517267.02	2229543.63	Геодезический метод; Mt=0.1	-
1977	517258.30	2229506.89	Геодезический метод; Mt=0.1	-
1978	517248.78	2229475.97	Геодезический метод; Mt=0.1	-
1979	517240.09	2229439.92	Геодезический метод; Mt=0.1	-
1980	517255.84	2229434.04	Геодезический метод; Mt=0.1	-
1981	517245.80	2229405.45	Геодезический метод; Mt=0.1	-
1982	517243.77	2229397.54	Геодезический метод; Mt=0.1	-
1983	517246.25	2229396.73	Геодезический метод; Mt=0.1	-
1984	517244.67	2229391.62	Геодезический метод; Mt=0.1	-
1985	517242.44	2229392.33	Геодезический метод; Mt=0.1	-
1986	517235.95	2229367.04	Геодезический метод; Mt=0.1	-
1987	517242.09	2229364.54	Геодезический метод; Mt=0.1	-
1988	517231.60	2229331.33	Геодезический метод; Mt=0.1	-
1989	517241.11	2229328.21	Геодезический метод; Mt=0.1	-
1990	517254.40	2229370.32	Геодезический метод; Mt=0.1	-
1991	517247.81	2229373.01	Геодезический метод; Mt=0.1	-

1992	517254.10	2229397.44	Геодезический метод; Mt=0.1	-
1993	517276.25	2229389.73	Геодезический метод; Mt=0.1	-
1994	517279.13	2229399.31	Геодезический метод; Mt=0.1	-
1995	517256.94	2229407.04	Геодезический метод; Mt=0.1	-
1996	517268.53	2229439.99	Геодезический метод; Mt=0.1	-
1997	517251.89	2229446.19	Геодезический метод; Mt=0.1	-
1998	517258.43	2229473.33	Геодезический метод; Mt=0.1	-
1999	517267.95	2229504.26	Геодезический метод; Mt=0.1	-
2000	517274.68	2229536.34	Геодезический метод; Mt=0.1	-
2001	517309.82	2229526.15	Геодезический метод; Mt=0.1	-
2002	517308.27	2229521.21	Геодезический метод; Mt=0.1	-
2003	517321.90	2229517.56	Геодезический метод; Mt=0.1	-
2004	517323.43	2229521.88	Геодезический метод; Mt=0.1	-
2005	517337.81	2229517.85	Геодезический метод; Mt=0.1	-
2006	517330.87	2229495.68	Геодезический метод; Mt=0.1	-
2007	517364.78	2229483.50	Геодезический метод; Mt=0.1	-
2008	517365.94	2229471.90	Геодезический метод; Mt=0.1	-
2009	517410.31	2229456.44	Геодезический метод; Mt=0.1	-
2010	517465.24	2229443.43	Геодезический метод; Mt=0.1	-
2011	517468.90	2229442.21	Геодезический метод; Mt=0.1	-
1948	517485.47	2229437.73	Геодезический метод; Mt=0.1	-
2012	517283.25	2229654.52	Геодезический метод; Mt=0.1	-
2013	517285.66	2229662.32	Геодезический метод; Mt=0.1	-
2014	517283.20	2229662.92	Геодезический метод; Mt=0.1	-
2015	517283.61	2229664.40	Геодезический метод; Mt=0.1	-
2016	517250.24	2229666.77	Геодезический метод; Mt=0.1	-
2017	517236.90	2229668.29	Геодезический метод; Mt=0.1	-
2018	517184.94	2229681.94	Геодезический метод; Mt=0.1	-
2019	517153.12	2229693.35	Геодезический метод; Mt=0.1	-
2020	517149.07	2229695.13	Геодезический метод; Mt=0.1	-
2021	517134.36	2229707.40	Геодезический метод; Mt=0.1	-
2022	517120.95	2229725.77	Геодезический метод; Mt=0.1	-
2023	517141.20	2229782.19	Геодезический метод; Mt=0.1	-
2024	517162.80	2229846.19	Геодезический метод; Mt=0.1	-
2025	517185.92	2229919.09	Геодезический метод; Mt=0.1	-
2026	517206.75	2229983.81	Геодезический метод; Mt=0.1	-
2027	517197.23	2229986.87	Геодезический метод; Mt=0.1	-
2028	517176.40	2229922.13	Геодезический метод; Mt=0.1	-
2029	517153.30	2229849.30	Геодезический метод; Mt=0.1	-
2030	517131.75	2229785.48	Геодезический метод; Mt=0.1	-
2031	517109.74	2229724.16	Геодезический метод; Mt=0.1	-

2032	517127.01	2229700.50	Геодезический метод; Mt=0.1	-
2033	517143.74	2229686.55	Геодезический метод; Mt=0.1	-
2034	517149.41	2229684.05	Геодезический метод; Mt=0.1	-
2035	517182.05	2229672.35	Геодезический метод; Mt=0.1	-
2036	517223.89	2229662.08	Геодезический метод; Mt=0.1	-
2012	517283.25	2229654.52	Геодезический метод; Mt=0.1	-
2037	514957.77	2229951.65	Геодезический метод; Mt=0.1	-
2038	514962.58	2229960.42	Геодезический метод; Mt=0.1	-
2039	514947.34	2229968.65	Геодезический метод; Mt=0.1	-
2040	514942.95	2229966.17	Геодезический метод; Mt=0.1	-
2041	514903.96	2229995.42	Геодезический метод; Mt=0.1	-
2042	514897.96	2229987.42	Геодезический метод; Mt=0.1	-
2043	514942.17	2229954.26	Геодезический метод; Mt=0.1	-
2044	514947.44	2229957.23	Геодезический метод; Mt=0.1	-
2037	514957.77	2229951.65	Геодезический метод; Mt=0.1	-
2045	515074.64	2230134.06	Геодезический метод; Mt=0.1	-
2046	515073.72	2230144.02	Геодезический метод; Mt=0.1	-
2047	515012.68	2230138.42	Геодезический метод; Mt=0.1	-
2048	515011.96	2230148.04	Геодезический метод; Mt=0.1	-
2049	515032.10	2230149.75	Геодезический метод; Mt=0.1	-
2050	515031.33	2230162.32	Геодезический метод; Mt=0.1	-
2051	515021.27	2230161.69	Геодезический метод; Mt=0.1	-
2052	515021.52	2230158.90	Геодезический метод; Mt=0.1	-
2053	515001.21	2230157.19	Геодезический метод; Mt=0.1	-
2054	514990.98	2230156.33	Геодезический метод; Mt=0.1	-
2055	514990.78	2230158.94	Геодезический метод; Mt=0.1	-
2056	514980.67	2230158.29	Геодезический метод; Mt=0.1	-
2057	514981.79	2230145.52	Геодезический метод; Mt=0.1	-
2058	515001.99	2230147.23	Геодезический метод; Mt=0.1	-
2059	515002.73	2230137.52	Геодезический метод; Mt=0.1	-
2060	514980.80	2230135.52	Геодезический метод; Mt=0.1	-
2061	514982.68	2230109.71	Геодезический метод; Mt=0.1	-
2062	514956.90	2230093.31	Геодезический метод; Mt=0.1	-
2063	514957.02	2230090.25	Геодезический метод; Mt=0.1	-
2064	514930.98	2230088.04	Геодезический метод; Mt=0.1	-
2065	514925.19	2230111.52	Геодезический метод; Mt=0.1	-
2066	514931.00	2230112.83	Геодезический метод; Mt=0.1	-
2067	514928.78	2230122.08	Геодезический метод; Mt=0.1	-
2068	514923.16	2230120.86	Геодезический метод; Mt=0.1	-
2069	514920.43	2230133.25	Геодезический метод; Mt=0.1	-

2070	514927.25	2230140.75	Геодезический метод; Mt=0.1	-
2071	514927.00	2230148.75	Геодезический метод; Mt=0.1	-
2072	514917.01	2230148.18	Геодезический метод; Mt=0.1	-
2073	514917.13	2230144.48	Геодезический метод; Mt=0.1	-
2074	514909.58	2230136.17	Геодезический метод; Mt=0.1	-
2075	514914.27	2230114.20	Геодезический метод; Mt=0.1	-
2076	514922.20	2230081.89	Геодезический метод; Mt=0.1	-
2077	514922.96	2230073.92	Геодезический метод; Mt=0.1	-
2078	514932.85	2230074.62	Геодезический метод; Mt=0.1	-
2079	514932.61	2230078.15	Геодезический метод; Mt=0.1	-
2080	514967.38	2230081.10	Геодезический метод; Mt=0.1	-
2081	514967.11	2230087.96	Геодезический метод; Mt=0.1	-
2082	514993.09	2230104.47	Геодезический метод; Mt=0.1	-
2083	514991.49	2230126.46	Геодезический метод; Mt=0.1	-
2084	515008.54	2230128.01	Геодезический метод; Mt=0.1	-
2045	515074.64	2230134.06	Геодезический метод; Mt=0.1	-
2085	514754.62	2230199.51	Геодезический метод; Mt=0.1	-
2086	514753.40	2230209.56	Геодезический метод; Mt=0.1	-
2087	514730.88	2230203.23	Геодезический метод; Mt=0.1	-
2088	514732.60	2230194.41	Геодезический метод; Mt=0.1	-
2085	514754.62	2230199.51	Геодезический метод; Mt=0.1	-

Публичный сервитут сооружение
Схема расположения границ публичного сервитута

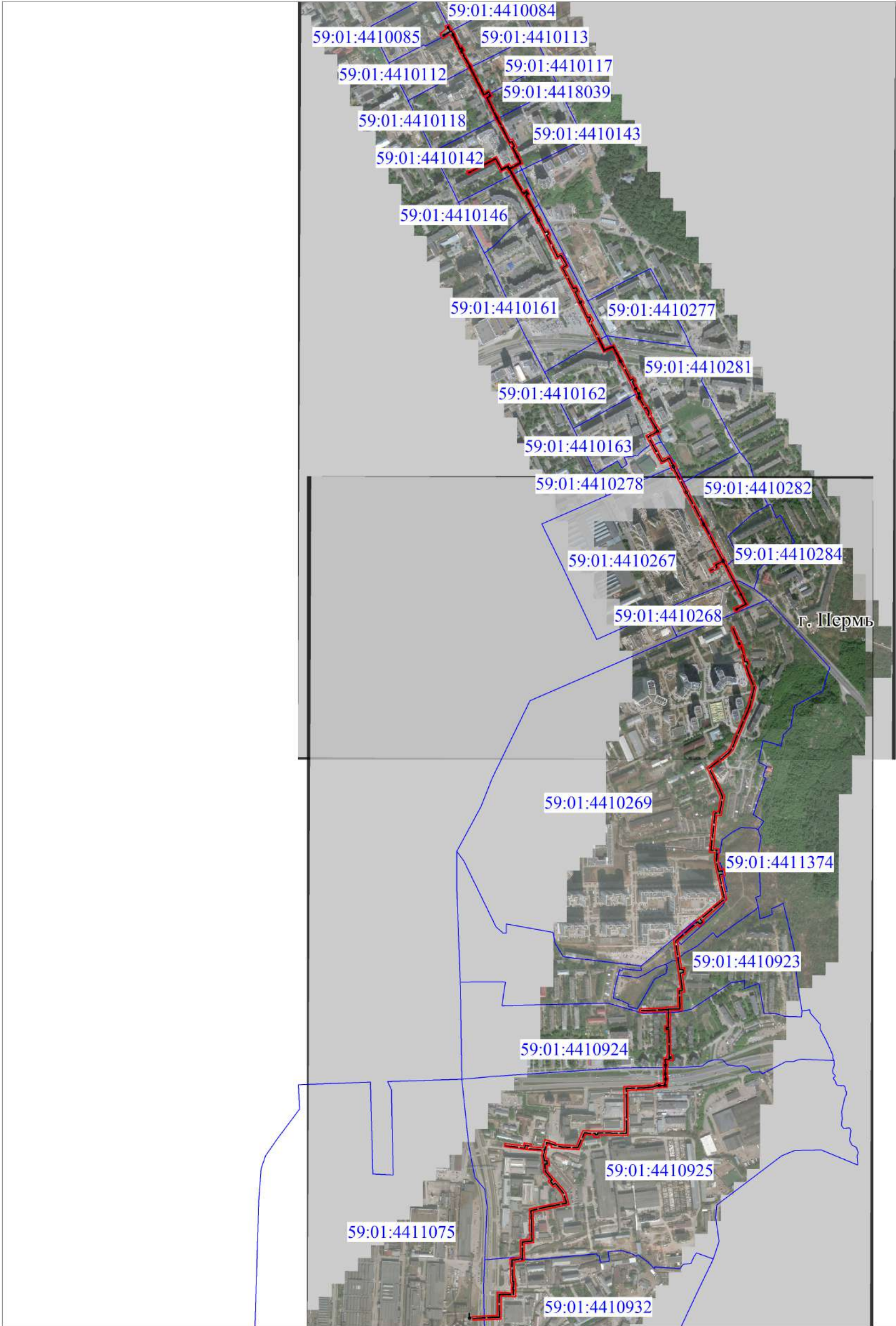


Схема расположения листов

1
2
3
4
5
6
7
8
9
10

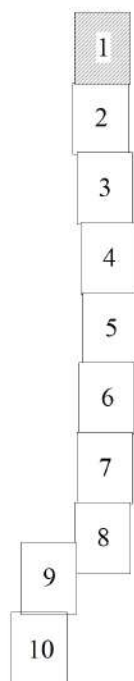
- Используемые условные знаки и обозначения:
- границы публичного сервитута
 - трасса трубопровода
 - границы кадастрового квартала
 - 59:01:4410118 - кадастровый номер квартала
 - границы учтенного земельного участка
 - :15 - кадастровый номер земельного участка
 - 1 - характерная точка границы

Масштаб 1:1000

Публичный сервитут сооружение
Схема расположения границ публичного сервитута



Схема расположения листов



Масштаб 1:1500

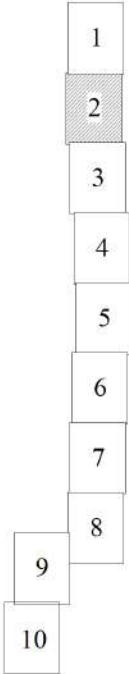
Используемые условные знаки и обозначения:

- - границы публичного сервитута
- - трасса трубопровода
- - границы кадастрового квартала
- 59:01:4410118 - кадастровый номер квартала
- :15 - границы учтенного земельного участка
- :15 - кадастровый номер земельного участка
- 1 - характерная точка границы

Публичный сервитут сооружение
Схема расположения границ публичного сервитута



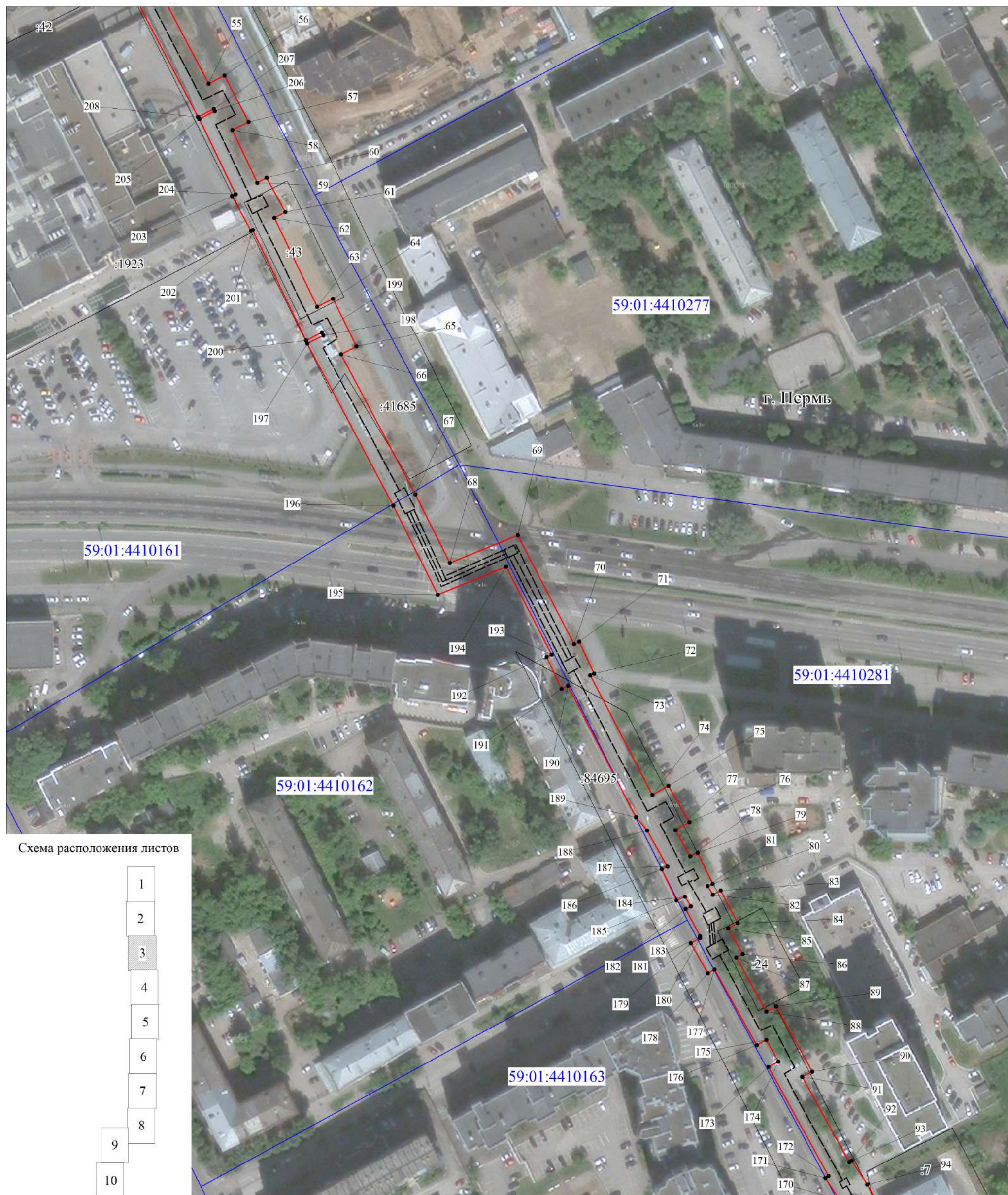
Схема расположения листов



Масштаб 1:1500

- Используемые условные знаки и обозначения:
- границы публичного сервитута
 - - - - - трасса трубопровода
 - границы кадастрового квартала
 - 59:01:4410118 кадастровый номер квартала
 - :15 границы учтенного земельного участка
 - :1 кадастровый номер земельного участка
 - 1 характерная точка границы

Публичный сервитут сооружение
Схема расположения границ публичного сервитута



Масштаб 1:1500

Используемые условные знаки и обозначения:

- - границы публичного сервитута
- - трасса трубопровода
- - границы кадастрового квартала
- 59:01:4410118 - кадастровый номер квартала
- :15 - границы учтенного земельного участка
- :15 - кадастровый номер земельного участка
- ¹ - характерная точка границы

Публичный сервитут сооружение
Схема расположения границ публичного сервитута


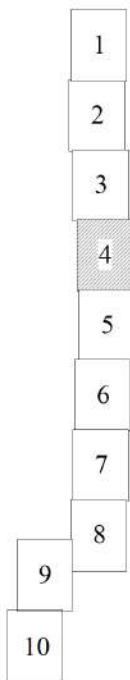


Схема расположения листов



Масштаб 1:1500

Используемые условные знаки и обозначения:

- - границы публичного сервитута
- - трасса трубопровода
- - границы кадастрового квартала
- 59:01:4410118 - кадастровый номер квартала
- :15 - границы учтенного земельного участка
- :15 - кадастровый номер земельного участка
- - характерная точка границы

Публичный сервитут сооружение
Схема расположения границ публичного сервитута



Схема расположения листов

1
2
3
4
5
6
7
8
9
10

Масштаб 1:1500

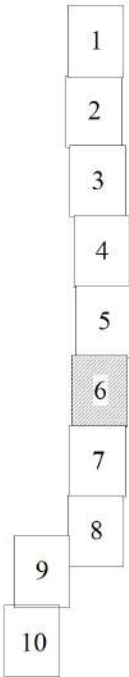
Используемые условные знаки и обозначения:

- - границы публичного сервитута
- - трасса трубопровода
- - границы кадастрового квартала
- 59:01:4410118 - кадастровый номер квартала
- :15 - границы учтенного земельного участка
- :15 - кадастровый номер земельного участка
- - характерная точка границы

Публичный сервитут сооружение
Схема расположения границ публичного сервитута



Схема расположения листов



Масштаб 1:1500

Используемые условные знаки и обозначения:

- границы публичного сервитута
- трасса трубопровода
- границы кадастрового квартала
- кадастровый номер квартала
- границы учтенного земельного участка
- кадастровый номер земельного участка
- характерная точка границы

Публичный сервитут сооружение
Схема расположения границ публичного сервитута



Масштаб 1:1500

Используемые условные знаки и обозначения:

- - границы публичного сервитута
- - трасса трубопровода
- - границы кадастрового квартала
- 59:01:4410118 - кадастровый номер квартала
- :15 - границы учтенного земельного участка
- :15 - кадастровый номер земельного участка
- - характерная точка границы

Схема расположения листов

1
2
3
4
5
6
7
8
9
10

Публичный сервитут сооружение
Схема расположения границ публичного сервитута

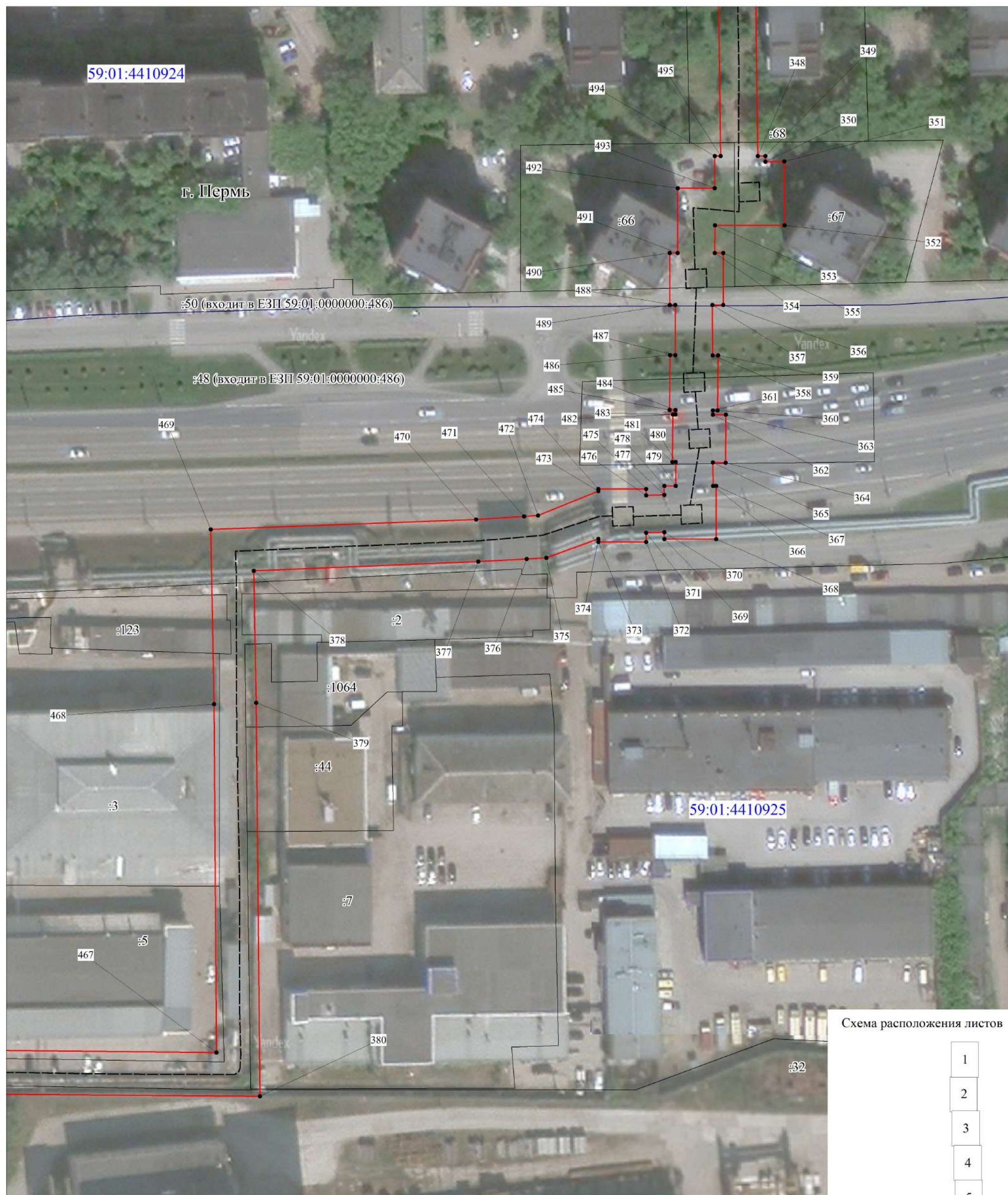


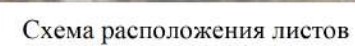
Схема расположения листов





1
2
3
4
5
6
7
8
9
10

Масштаб 1:1000

Используемые условные знаки и обозначения:

- - границы публичного сервитута
- - трасса трубопровода
- - границы кадастрового квартала
- 59:01:4410118 - кадастровый номер квартала
- :15 - границы учтенного земельного участка
- :15 - кадастровый номер земельного участка
- ¹ - характерная точка границы

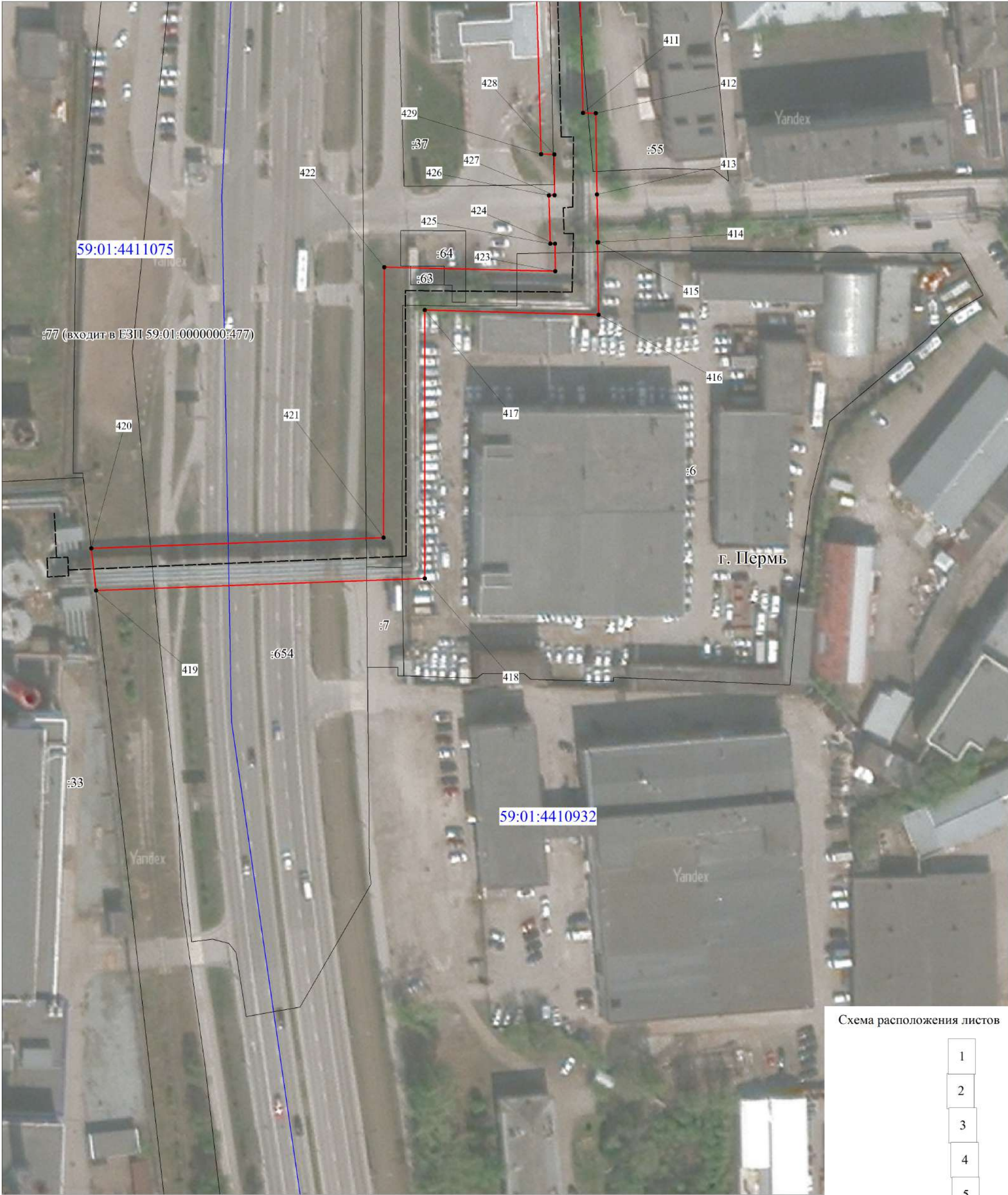


- | | |
|--|--|
|  | - границы публичного сервитута |
|  | - трасса трубопровода |
|  | - границы кадастрового квартала |
| 59:01:4410118 | - кадастровый номер квартала |
|  | - границы учтенного земельного участка |
| :15 | - кадастровый номер земельного участка |
| • ¹ | - характерная точка границы |

Масштаб 1:1500

A vertical stack of 10 boxes, numbered 1 to 10 from top to bottom. Box 9 is shaded gray.

Публичный сервитут сооружение
Схема расположения границ публичного сервитута



Масштаб 1:1000

- Используемые условные знаки и обозначения:
- границы публичного сервитута
 - трасса трубопровода
 - границы кадастрового квартала
 - 59:01:4410118 - кадастровый номер квартала
 - границы учтенного земельного участка
 - :15 - кадастровый номер земельного участка
 - 1 - характерная точка границы

Схема расположения листов

1
2
3
4
5
6
7
8
9
10

**ОПИСАНИЕ МЕСТОПОЛОЖЕНИЯ ГРАНИЦ ПУБЛИЧНОГО СЕРВИТУТА ПО
ОБЪЕКТУ сооружение
ПЕРМСКИЙ КРАЙ, Г. ПЕРМЬ
(НАИМЕНОВАНИЕ ОБЪЕКТА)**

Сведения о местоположении границ объекта

1. Система координат МСК-59(зона 2)

2. Сведения о характерных точках границ объекта

Обозначение характерных точек границ	Координаты, м		Метод определения координат и средняя квадратическая погрешность положения характерной точки (M_t), м	Описание закрепления точки на местности (при наличии)
	X	Y		
1	2	3	4	5
1	518354.82	2232749.08	Геодезический метод; $M_t=0.1$	-
2	518342.05	2232755.08	Геодезический метод; $M_t=0.1$	-
3	518341.31	2232753.47	Геодезический метод; $M_t=0.1$	-
4	518338.56	2232754.96	Геодезический метод; $M_t=0.1$	-
5	518340.67	2232758.90	Геодезический метод; $M_t=0.1$	-
6	518331.91	2232763.03	Геодезический метод; $M_t=0.1$	-
7	518332.84	2232764.84	Геодезический метод; $M_t=0.1$	-
8	518319.68	2232771.63	Геодезический метод; $M_t=0.1$	-
9	518318.55	2232769.40	Геодезический метод; $M_t=0.1$	-
10	518285.55	2232785.27	Геодезический метод; $M_t=0.1$	-
11	518288.16	2232790.59	Геодезический метод; $M_t=0.1$	-
12	518271.65	2232799.33	Геодезический метод; $M_t=0.1$	-
13	518268.71	2232794.19	Геодезический метод; $M_t=0.1$	-
14	518231.57	2232815.15	Геодезический метод; $M_t=0.1$	-
15	518232.72	2232817.31	Геодезический метод; $M_t=0.1$	-
16	518221.27	2232823.46	Геодезический метод; $M_t=0.1$	-
17	518220.09	2232821.27	Геодезический метод; $M_t=0.1$	-
18	518141.92	2232861.04	Геодезический метод; $M_t=0.1$	-
19	518148.82	2232874.25	Геодезический метод; $M_t=0.1$	-
20	518129.28	2232886.18	Геодезический метод; $M_t=0.1$	-
21	518123.13	2232875.09	Геодезический метод; $M_t=0.1$	-
22	518071.05	2232900.86	Геодезический метод; $M_t=0.1$	-
23	518072.09	2232903.04	Геодезический метод; $M_t=0.1$	-
24	518059.78	2232908.80	Геодезический метод; $M_t=0.1$	-
25	518058.95	2232907.06	Геодезический метод; $M_t=0.1$	-
26	517992.21	2232942.34	Геодезический метод; $M_t=0.1$	-
27	517995.91	2232949.11	Геодезический метод; $M_t=0.1$	-
28	517969.09	2232963.31	Геодезический метод; $M_t=0.1$	-

1	2	3	4	5
29	517965.38	2232956.54	Геодезический метод; Mt=0.1	-
30	517948.89	2232965.27	Геодезический метод; Mt=0.1	-
31	517949.64	2232966.69	Геодезический метод; Mt=0.1	-
32	517937.67	2232973.15	Геодезический метод; Mt=0.1	-
33	517936.86	2232971.63	Геодезический метод; Mt=0.1	-
34	517919.07	2232981.32	Геодезический метод; Mt=0.1	-
35	517901.07	2232947.77	Геодезический метод; Mt=0.1	-
36	517899.04	2232948.84	Геодезический метод; Mt=0.1	-
37	517898.01	2232946.85	Геодезический метод; Mt=0.1	-
38	517871.02	2232960.96	Геодезический метод; Mt=0.1	-
39	517831.70	2232984.33	Геодезический метод; Mt=0.1	-
40	517837.70	2232994.79	Геодезический метод; Mt=0.1	-
41	517821.62	2233004.15	Геодезический метод; Mt=0.1	-
42	517817.53	2232997.00	Геодезический метод; Mt=0.1	-
43	517750.54	2233031.75	Геодезический метод; Mt=0.1	-
44	517751.76	2233034.38	Геодезический метод; Mt=0.1	-
45	517737.81	2233040.90	Геодезический метод; Mt=0.1	-
46	517736.84	2233038.81	Геодезический метод; Mt=0.1	-
47	517707.55	2233053.79	Геодезический метод; Mt=0.1	-
48	517710.59	2233060.20	Геодезический метод; Mt=0.1	-
49	517693.53	2233068.58	Геодезический метод; Mt=0.1	-
50	517690.54	2233062.25	Геодезический метод; Mt=0.1	-
51	517632.25	2233091.12	Геодезический метод; Mt=0.1	-
52	517637.22	2233103.29	Геодезический метод; Mt=0.1	-
53	517595.97	2233123.73	Геодезический метод; Mt=0.1	-
54	517588.86	2233112.46	Геодезический метод; Mt=0.1	-
55	517532.02	2233142.35	Геодезический метод; Mt=0.1	-
56	517535.27	2233148.73	Геодезический метод; Mt=0.1	-
57	517516.65	2233158.44	Геодезический метод; Mt=0.1	-
58	517513.33	2233151.92	Геодезический метод; Mt=0.1	-
59	517492.14	2233162.04	Геодезический метод; Mt=0.1	-
60	517494.09	2233165.69	Геодезический метод; Mt=0.1	-
61	517480.29	2233173.29	Геодезический метод; Mt=0.1	-
62	517477.89	2233168.88	Геодезический метод; Mt=0.1	-
63	517442.14	2233186.15	Геодезический метод; Mt=0.1	-
64	517445.35	2233192.50	Геодезический метод; Mt=0.1	-
65	517426.16	2233201.96	Геодезический метод; Mt=0.1	-
66	517422.99	2233195.72	Геодезический метод; Mt=0.1	-
67	517366.58	2233225.67	Геодезический метод; Mt=0.1	-

1	2	3	4	5
68	517338.89	2233239.52	Геодезический метод; Mt=0.1	-
69	517350.07	2233266.86	Геодезический метод; Mt=0.1	-
70	517306.27	2233289.62	Геодезический метод; Mt=0.1	-
71	517307.22	2233291.67	Геодезический метод; Mt=0.1	-
72	517294.35	2233297.69	Геодезический метод; Mt=0.1	-
73	517293.65	2233296.17	Геодезический метод; Mt=0.1	-
74	517245.50	2233321.10	Геодезический метод; Mt=0.1	-
75	517249.22	2233327.63	Геодезический метод; Mt=0.1	-
76	517234.50	2233336.11	Геодезический метод; Mt=0.1	-
77	517231.27	2233330.47	Геодезический метод; Mt=0.1	-
78	517220.82	2233336.35	Геодезический метод; Mt=0.1	-
79	517222.25	2233339.44	Геодезический метод; Mt=0.1	-
80	517209.66	2233345.36	Геодезический метод; Mt=0.1	-
81	517208.75	2233343.38	Геодезический метод; Mt=0.1	-
82	517205.27	2233345.46	Геодезический метод; Mt=0.1	-
83	517206.95	2233348.63	Геодезический метод; Mt=0.1	-
84	517193.84	2233355.54	Геодезический метод; Mt=0.1	-
85	517191.76	2233351.62	Геодезический метод; Mt=0.1	-
86	517181.47	2233357.48	Геодезический метод; Mt=0.1	-
87	517180.04	2233354.93	Геодезический метод; Mt=0.1	-
88	517158.16	2233367.04	Геодезический метод; Mt=0.1	-
89	517160.30	2233371.02	Геодезический метод; Mt=0.1	-
90	517134.04	2233385.47	Геодезический метод; Mt=0.1	-
91	517131.90	2233381.51	Геодезический метод; Mt=0.1	-
92	517097.49	2233400.51	Геодезический метод; Mt=0.1	-
93	517098.09	2233401.43	Геодезический метод; Mt=0.1	-
94	517088.55	2233407.71	Геодезический метод; Mt=0.1	-
95	517075.98	2233414.74	Геодезический метод; Mt=0.1	-
96	517069.03	2233402.13	Геодезический метод; Mt=0.1	-
97	517070.96	2233401.05	Геодезический метод; Mt=0.1	-
98	517060.15	2233380.83	Геодезический метод; Mt=0.1	-
99	517024.44	2233400.60	Геодезический метод; Mt=0.1	-
100	517025.03	2233401.69	Геодезический метод; Mt=0.1	-
101	517014.16	2233407.68	Геодезический метод; Mt=0.1	-
102	517013.59	2233406.62	Геодезический метод; Mt=0.1	-
103	516989.66	2233419.96	Геодезический метод; Mt=0.1	-
104	517000.53	2233441.48	Геодезический метод; Mt=0.1	-
105	516976.34	2233454.35	Геодезический метод; Mt=0.1	-
106	516978.15	2233458.23	Геодезический метод; Mt=0.1	-

1	2	3	4	5
107	516962.19	2233465.63	Геодезический метод; Mt=0.1	-
108	516960.75	2233462.54	Геодезический метод; Mt=0.1	-
109	516896.95	2233495.46	Геодезический метод; Mt=0.1	-
110	516898.01	2233497.50	Геодезический метод; Mt=0.1	-
111	516884.30	2233504.56	Геодезический метод; Mt=0.1	-
112	516883.32	2233502.65	Геодезический метод; Mt=0.1	-
113	516795.65	2233549.94	Геодезический метод; Mt=0.1	-
114	516796.67	2233551.88	Геодезический метод; Mt=0.1	-
115	516782.96	2233558.95	Геодезический метод; Mt=0.1	-
116	516782.09	2233557.25	Геодезический метод; Mt=0.1	-
117	516682.56	2233610.94	Геодезический метод; Mt=0.1	-
118	516683.63	2233613.00	Геодезический метод; Mt=0.1	-
119	516668.62	2233620.51	Геодезический метод; Mt=0.1	-
120	516667.70	2233618.73	Геодезический метод; Mt=0.1	-
121	516574.23	2233666.29	Геодезический метод; Mt=0.1	-
122	516575.12	2233668.00	Геодезический метод; Mt=0.1	-
123	516564.66	2233673.45	Геодезический метод; Mt=0.1	-
124	516563.82	2233671.83	Геодезический метод; Mt=0.1	-
125	516534.08	2233688.36	Геодезический метод; Mt=0.1	-
126	516518.72	2233660.90	Геодезический метод; Mt=0.1	-
127	516516.52	2233661.90	Геодезический метод; Mt=0.1	-
128	516510.48	2233648.63	Геодезический метод; Mt=0.1	-
129	516523.57	2233642.63	Геодезический метод; Mt=0.1	-
130	516529.64	2233655.92	Геодезический метод; Mt=0.1	-
131	516527.85	2233656.74	Геодезический метод; Mt=0.1	-
132	516537.94	2233674.77	Геодезический метод; Mt=0.1	-
133	516559.21	2233662.95	Геодезический метод; Mt=0.1	-
134	516558.12	2233660.84	Геодезический метод; Mt=0.1	-
135	516568.59	2233655.39	Геодезический метод; Mt=0.1	-
136	516569.63	2233657.41	Геодезический метод; Mt=0.1	-
137	516663.11	2233609.85	Геодезический метод; Mt=0.1	-
138	516662.10	2233607.89	Геодезический метод; Mt=0.1	-
139	516664.23	2233606.83	Геодезический метод; Mt=0.1	-
140	516657.59	2233593.29	Геодезический метод; Mt=0.1	-
141	516649.58	2233597.36	Геодезический метод; Mt=0.1	-
142	516635.91	2233569.81	Геодезический метод; Mt=0.1	-
143	516644.85	2233565.31	Геодезический метод; Mt=0.1	-
144	516654.04	2233583.87	Геодезический метод; Mt=0.1	-
145	516662.10	2233579.77	Геодезический метод; Mt=0.1	-

1	2	3	4	5
146	516673.19	2233602.35	Геодезический метод; Mt=0.1	-
147	516677.13	2233600.38	Геодезический метод; Mt=0.1	-
148	516677.98	2233602.04	Геодезический метод; Mt=0.1	-
149	516777.50	2233548.37	Геодезический метод; Mt=0.1	-
150	516776.45	2233546.34	Геодезический метод; Mt=0.1	-
151	516790.13	2233539.27	Геодезический метод; Mt=0.1	-
152	516791.05	2233541.05	Геодезический метод; Mt=0.1	-
153	516878.73	2233493.76	Геодезический метод; Mt=0.1	-
154	516877.79	2233491.94	Геодезический метод; Mt=0.1	-
155	516891.47	2233484.88	Геодезический метод; Mt=0.1	-
156	516892.34	2233486.58	Геодезический метод; Mt=0.1	-
157	516956.53	2233453.46	Геодезический метод; Mt=0.1	-
158	516954.94	2233450.04	Геодезический метод; Mt=0.1	-
159	516970.90	2233442.63	Геодезический метод; Mt=0.1	-
160	516972.13	2233445.27	Геодезический метод; Mt=0.1	-
161	516987.20	2233437.25	Геодезический метод; Mt=0.1	-
162	516976.41	2233415.90	Геодезический метод; Mt=0.1	-
163	517008.80	2233397.83	Геодезический метод; Mt=0.1	-
164	517008.24	2233396.79	Геодезический метод; Mt=0.1	-
165	517019.08	2233390.83	Геодезический метод; Mt=0.1	-
166	517019.62	2233391.82	Геодезический метод; Mt=0.1	-
167	517064.19	2233367.17	Геодезический метод; Mt=0.1	-
168	517079.69	2233396.19	Геодезический метод; Mt=0.1	-
169	517081.60	2233395.11	Геодезический метод; Mt=0.1	-
170	517082.42	2233396.59	Геодезический метод; Mt=0.1	-
171	517091.15	2233390.83	Геодезический метод; Mt=0.1	-
172	517092.00	2233392.13	Геодезический метод; Mt=0.1	-
173	517135.90	2233367.88	Геодезический метод; Mt=0.1	-
174	517138.04	2233371.85	Геодезический метод; Mt=0.1	-
175	517146.78	2233367.04	Геодезический метод; Mt=0.1	-
176	517144.65	2233363.09	Геодезический метод; Mt=0.1	-
177	517175.16	2233346.21	Геодезический метод; Mt=0.1	-
178	517173.64	2233343.49	Геодезический метод; Mt=0.1	-
179	517185.69	2233336.60	Геодезический метод; Mt=0.1	-
180	517187.82	2233340.40	Геодезический метод; Mt=0.1	-
181	517188.60	2233340.35	Геодезический метод; Mt=0.1	-
182	517199.54	2233334.58	Геодезический метод; Mt=0.1	-
183	517200.60	2233336.60	Геодезический метод; Mt=0.1	-
184	517204.53	2233334.24	Геодезический метод; Mt=0.1	-

1	2	3	4	5
185	517202.96	2233330.84	Геодезический метод; Mt=0.1	-
186	517215.53	2233324.92	Геодезический метод; Mt=0.1	-
187	517216.60	2233327.24	Геодезический метод; Mt=0.1	-
188	517231.20	2233319.02	Геодезический метод; Mt=0.1	-
189	517236.50	2233314.50	Геодезический метод; Mt=0.1	-
190	517289.45	2233287.09	Геодезический метод; Mt=0.1	-
191	517288.27	2233284.53	Геодезический метод; Mt=0.1	-
192	517301.14	2233278.51	Геодезический метод; Mt=0.1	-
193	517302.07	2233280.54	Геодезический метод; Mt=0.1	-
194	517337.36	2233262.20	Геодезический метод; Mt=0.1	-
195	517326.11	2233234.73	Геодезический метод; Mt=0.1	-
196	517362.00	2233216.78	Геодезический метод; Mt=0.1	-
197	517427.30	2233182.11	Геодезический метод; Mt=0.1	-
198	517430.60	2233188.63	Геодезический метод; Mt=0.1	-
199	517431.86	2233188.00	Геодезический метод; Mt=0.1	-
200	517428.60	2233181.59	Геодезический метод; Mt=0.1	-
201	517473.10	2233160.09	Геодезический метод; Mt=0.1	-
202	517472.74	2233159.43	Геодезический метод; Mt=0.1	-
203	517486.66	2233151.77	Геодезический метод; Mt=0.1	-
204	517487.42	2233153.21	Геодезический метод; Mt=0.1	-
205	517517.80	2233138.69	Геодезический метод; Mt=0.1	-
206	517520.97	2233144.90	Геодезический метод; Mt=0.1	-
207	517521.86	2233144.44	Геодезический метод; Mt=0.1	-
208	517518.63	2233138.09	Геодезический метод; Mt=0.1	-
209	517592.40	2233099.31	Геодезический метод; Mt=0.1	-
210	517599.62	2233110.77	Геодезический метод; Mt=0.1	-
211	517624.45	2233098.46	Геодезический метод; Mt=0.1	-
212	517619.48	2233086.29	Геодезический метод; Mt=0.1	-
213	517691.09	2233050.83	Геодезический метод; Mt=0.1	-
214	517699.12	2233046.90	Геодезический метод; Mt=0.1	-
215	517732.65	2233029.72	Геодезический метод; Mt=0.1	-
216	517730.98	2233026.11	Геодезический метод; Mt=0.1	-
217	517744.92	2233019.58	Геодезический метод; Mt=0.1	-
218	517746.34	2233022.66	Геодезический метод; Mt=0.1	-
219	517820.18	2232984.38	Геодезический метод; Mt=0.1	-
220	517818.11	2232980.77	Геодезический метод; Mt=0.1	-
221	517866.14	2232952.23	Геодезический метод; Mt=0.1	-
222	517893.39	2232937.98	Геодезический метод; Mt=0.1	-
223	517892.48	2232936.25	Геодезический метод; Mt=0.1	-

1	2	3	4	5
224	517899.55	2232932.49	Геодезический метод; Mt=0.1	-
225	517898.86	2232931.12	Геодезический метод; Mt=0.1	-
226	517901.58	2232929.71	Геодезический метод; Mt=0.1	-
227	517892.46	2232911.78	Геодезический метод; Mt=0.1	-
228	517927.24	2232893.93	Геодезический метод; Mt=0.1	-
229	517907.44	2232854.87	Геодезический метод; Mt=0.1	-
230	517905.54	2232850.63	Геодезический метод; Mt=0.1	-
231	517890.82	2232821.87	Геодезический метод; Mt=0.1	-
232	517889.72	2232822.45	Геодезический метод; Mt=0.1	-
233	517883.17	2232810.30	Геодезический метод; Mt=0.1	-
234	517894.46	2232804.19	Геодезический метод; Mt=0.1	-
235	517896.76	2232808.46	Геодезический метод; Mt=0.1	-
236	517893.86	2232810.02	Геодезический метод; Mt=0.1	-
237	517904.70	2232831.42	Геодезический метод; Mt=0.1	-
238	517906.45	2232830.47	Геодезический метод; Mt=0.1	-
239	517912.28	2232841.87	Геодезический метод; Mt=0.1	-
240	517916.91	2232839.56	Геодезический метод; Mt=0.1	-
241	517923.57	2232851.63	Геодезический метод; Mt=0.1	-
242	517918.46	2232854.47	Геодезический метод; Mt=0.1	-
243	517940.66	2232898.28	Геодезический метод; Mt=0.1	-
244	517905.89	2232916.13	Геодезический метод; Mt=0.1	-
245	517910.47	2232925.15	Геодезический метод; Mt=0.1	-
246	517911.32	2232924.72	Геодезический метод; Mt=0.1	-
247	517918.10	2232938.10	Геодезический метод; Mt=0.1	-
248	517910.76	2232941.87	Геодезический метод; Mt=0.1	-
249	517911.07	2232942.45	Геодезический метод; Mt=0.1	-
250	517909.89	2232943.08	Геодезический метод; Mt=0.1	-
251	517923.12	2232967.73	Геодезический метод; Mt=0.1	-
252	517932.16	2232962.81	Геодезический метод; Mt=0.1	-
253	517931.27	2232961.16	Геодезический метод; Mt=0.1	-
254	517943.23	2232954.69	Геодезический метод; Mt=0.1	-
255	517944.17	2232956.44	Геодезический метод; Mt=0.1	-
256	517969.41	2232943.09	Геодезический метод; Mt=0.1	-
257	517973.12	2232949.86	Геодезический метод; Mt=0.1	-
258	517982.27	2232945.02	Геодезический метод; Mt=0.1	-
259	517978.55	2232938.24	Геодезический метод; Mt=0.1	-
260	518054.66	2232898.01	Геодезический метод; Mt=0.1	-
261	518053.70	2232895.96	Геодезический метод; Mt=0.1	-
262	518066.02	2232890.20	Геодезический метод; Mt=0.1	-

1	2	3	4	5
263	518066.78	2232891.81	Геодезический метод; Mt=0.1	-
264	518127.23	2232861.90	Геодезический метод; Mt=0.1	-
265	518132.97	2232872.21	Геодезический метод; Mt=0.1	-
266	518135.63	2232870.59	Геодезический метод; Mt=0.1	-
267	518128.39	2232856.71	Геодезический метод; Mt=0.1	-
268	518215.38	2232812.46	Геодезический метод; Mt=0.1	-
269	518214.57	2232810.94	Геодезический метод; Mt=0.1	-
270	518226.03	2232804.79	Геодезический метод; Mt=0.1	-
271	518226.84	2232806.34	Геодезический метод; Mt=0.1	-
272	518268.28	2232782.96	Геодезический метод; Mt=0.1	-
273	518276.83	2232778.36	Геодезический метод; Mt=0.1	-
274	518314.01	2232760.48	Геодезический метод; Mt=0.1	-
275	518312.97	2232758.44	Геодезический метод; Mt=0.1	-
276	518324.04	2232752.73	Геодезический метод; Mt=0.1	-
277	518321.70	2232747.65	Геодезический метод; Mt=0.1	-
278	518322.96	2232747.05	Геодезический метод; Mt=0.1	-
279	518319.61	2232740.84	Геодезический метод; Mt=0.1	-
280	518317.34	2232742.12	Геодезический метод; Mt=0.1	-
281	518310.16	2232729.16	Геодезический метод; Mt=0.1	-
282	518323.07	2232721.93	Геодезический метод; Mt=0.1	-
283	518324.72	2232724.91	Геодезический метод; Mt=0.1	-
284	518327.34	2232723.67	Геодезический метод; Mt=0.1	-
285	518340.47	2232740.57	Геодезический метод; Mt=0.1	-
286	518349.03	2232736.55	Геодезический метод; Mt=0.1	-
1	518354.82	2232749.08	Геодезический метод; Mt=0.1	-
287	516464.47	2233643.09	Геодезический метод; Mt=0.1	-
288	516421.02	2233662.71	Геодезический метод; Mt=0.1	-
289	516421.93	2233664.73	Геодезический метод; Mt=0.1	-
290	516408.59	2233670.69	Геодезический метод; Mt=0.1	-
291	516408.01	2233669.38	Геодезический метод; Mt=0.1	-
292	516397.03	2233673.55	Геодезический метод; Mt=0.1	-
293	516360.27	2233682.02	Геодезический метод; Mt=0.1	-
294	516361.68	2233687.81	Геодезический метод; Mt=0.1	-
295	516342.26	2233692.85	Геодезический метод; Mt=0.1	-
296	516340.90	2233687.33	Геодезический метод; Mt=0.1	-
297	516320.18	2233694.04	Геодезический метод; Mt=0.1	-
298	516313.26	2233697.09	Геодезический метод; Mt=0.1	-
299	516277.42	2233713.06	Геодезический метод; Mt=0.1	-

1	2	3	4	5
300	516273.86	2233712.33	Геодезический метод; Mt=0.1	-
301	516273.67	2233712.86	Геодезический метод; Mt=0.1	-
302	516234.59	2233704.15	Геодезический метод; Mt=0.1	-
303	516234.77	2233703.27	Геодезический метод; Mt=0.1	-
304	516213.92	2233698.23	Геодезический метод; Mt=0.1	-
305	516155.33	2233673.21	Геодезический метод; Mt=0.1	-
306	516155.01	2233673.96	Геодезический метод; Mt=0.1	-
307	516078.72	2233640.84	Геодезический метод; Mt=0.1	-
308	516063.19	2233627.79	Геодезический метод; Mt=0.1	-
309	516046.30	2233606.60	Геодезический метод; Mt=0.1	-
310	516046.85	2233606.17	Геодезический метод; Mt=0.1	-
311	516020.29	2233571.63	Геодезический метод; Mt=0.1	-
312	515984.34	2233588.61	Геодезический метод; Mt=0.1	-
313	515984.57	2233589.10	Геодезический метод; Mt=0.1	-
314	515933.17	2233614.00	Геодезический метод; Mt=0.1	-
315	515873.24	2233603.99	Геодезический метод; Mt=0.1	-
316	515874.41	2233589.10	Геодезический метод; Mt=0.1	-
317	515816.55	2233583.61	Геодезический метод; Mt=0.1	-
318	515769.16	2233578.82	Геодезический метод; Mt=0.1	-
319	515768.05	2233597.06	Геодезический метод; Mt=0.1	-
320	515733.03	2233593.70	Геодезический метод; Mt=0.1	-
321	515703.92	2233600.13	Геодезический метод; Mt=0.1	-
322	515706.55	2233611.02	Геодезический метод; Mt=0.1	-
323	515685.78	2233616.63	Геодезический метод; Mt=0.1	-
324	515682.58	2233605.05	Геодезический метод; Mt=0.1	-
325	515608.52	2233621.02	Геодезический метод; Mt=0.1	-
326	515545.02	2233545.89	Геодезический метод; Mt=0.1	-
327	515538.27	2233551.63	Геодезический метод; Mt=0.1	-
328	515524.44	2233535.34	Геодезический метод; Mt=0.1	-
329	515531.21	2233529.56	Геодезический метод; Mt=0.1	-
330	515478.09	2233466.13	Геодезический метод; Mt=0.1	-
331	515443.19	2233471.73	Геодезический метод; Mt=0.1	-
332	515394.15	2233478.61	Геодезический метод; Mt=0.1	-
333	515395.55	2233489.00	Геодезический метод; Mt=0.1	-
334	515374.40	2233490.12	Геодезический метод; Mt=0.1	-
335	515373.19	2233481.73	Геодезический метод; Mt=0.1	-
336	515343.97	2233486.04	Геодезический метод; Mt=0.1	-
337	515338.23	2233487.44	Геодезический метод; Mt=0.1	-
338	515319.20	2233489.01	Геодезический метод; Mt=0.1	-

1	2	3	4	5
339	515318.73	2233478.73	Геодезический метод; Mt=0.1	-
340	515261.23	2233480.55	Геодезический метод; Mt=0.1	-
341	515260.64	2233443.17	Геодезический метод; Mt=0.1	-
342	515248.34	2233443.65	Геодезический метод; Mt=0.1	-
343	515248.34	2233445.23	Геодезический метод; Mt=0.1	-
344	515235.84	2233445.23	Геодезический метод; Mt=0.1	-
345	515235.84	2233443.44	Геодезический метод; Mt=0.1	-
346	515208.31	2233444.22	Геодезический метод; Mt=0.1	-
347	515202.14	2233444.27	Геодезический метод; Mt=0.1	-
348	515122.47	2233445.38	Геодезический метод; Mt=0.1	-
349	515122.47	2233447.39	Геодезический метод; Mt=0.1	-
350	515120.93	2233447.39	Геодезический метод; Mt=0.1	-
351	515121.00	2233452.50	Геодезический метод; Mt=0.1	-
352	515103.84	2233452.54	Геодезический метод; Mt=0.1	-
353	515103.84	2233433.84	Геодезический метод; Mt=0.1	-
354	515096.40	2233433.82	Геодезический метод; Mt=0.1	-
355	515096.40	2233436.06	Геодезический метод; Mt=0.1	-
356	515082.42	2233436.06	Геодезический метод; Mt=0.1	-
357	515082.42	2233433.17	Геодезический метод; Mt=0.1	-
358	515068.91	2233433.21	Геодезический метод; Mt=0.1	-
359	515068.91	2233434.70	Геодезический метод; Mt=0.1	-
360	515054.10	2233434.58	Геодезический метод; Mt=0.1	-
361	515054.12	2233433.26	Геодезический метод; Mt=0.1	-
362	515052.97	2233433.27	Геодезический метод; Mt=0.1	-
363	515052.94	2233436.78	Геодезический метод; Mt=0.1	-
364	515040.10	2233436.69	Геодезический метод; Mt=0.1	-
365	515040.14	2233433.31	Геодезический метод; Mt=0.1	-
366	515033.83	2233433.33	Геодезический метод; Mt=0.1	-
367	515033.83	2233434.17	Геодезический метод; Mt=0.1	-
368	515019.53	2233434.17	Геодезический метод; Mt=0.1	-
369	515019.53	2233420.24	Геодезический метод; Mt=0.1	-
370	515021.41	2233420.24	Геодезический метод; Mt=0.1	-
371	515021.29	2233415.35	Геодезический метод; Mt=0.1	-
372	515018.80	2233415.35	Геодезический метод; Mt=0.1	-
373	515018.80	2233402.52	Геодезический метод; Mt=0.1	-
374	515019.64	2233402.52	Геодезический метод; Mt=0.1	-
375	515014.53	2233388.57	Геодезический метод; Mt=0.1	-
376	515014.23	2233383.28	Геодезический метод; Mt=0.1	-
377	515013.53	2233370.29	Геодезический метод; Mt=0.1	-

1	2	3	4	5
378	515011.04	2233310.04	Геодезический метод; Mt=0.1	-
379	514975.60	2233310.66	Геодезический метод; Mt=0.1	-
380	514869.92	2233311.63	Геодезический метод; Mt=0.1	-
381	514870.63	2233220.67	Геодезический метод; Mt=0.1	-
382	514863.33	2233220.03	Геодезический метод; Mt=0.1	-
383	514864.22	2233203.72	Геодезический метод; Mt=0.1	-
384	514871.22	2233203.77	Геодезический метод; Mt=0.1	-
385	514872.28	2233177.90	Геодезический метод; Mt=0.1	-
386	514824.77	2233156.93	Геодезический метод; Mt=0.1	-
387	514828.37	2233100.73	Геодезический метод; Mt=0.1	-
388	514830.38	2233080.88	Геодезический метод; Mt=0.1	-
389	514831.91	2233069.96	Геодезический метод; Mt=0.1	-
390	514838.16	2233070.86	Геодезический метод; Mt=0.1	-
391	514842.03	2233059.11	Геодезический метод; Mt=0.1	-
392	514830.16	2233055.46	Геодезический метод; Mt=0.1	-
393	514817.59	2233054.19	Геодезический метод; Mt=0.1	-
394	514806.09	2233052.09	Геодезический метод; Mt=0.1	-
395	514795.70	2233053.59	Геодезический метод; Mt=0.1	-
396	514796.38	2233061.38	Геодезический метод; Mt=0.1	-
397	514775.57	2233064.33	Геодезический метод; Mt=0.1	-
398	514774.45	2233056.27	Геодезический метод; Mt=0.1	-
399	514756.95	2233058.23	Геодезический метод; Mt=0.1	-
400	514729.53	2233081.85	Геодезический метод; Mt=0.1	-
401	514724.77	2233076.47	Геодезический метод; Mt=0.1	-
402	514723.19	2233077.82	Геодезический метод; Mt=0.1	-
403	514727.78	2233083.25	Геодезический метод; Mt=0.1	-
404	514690.91	2233114.96	Геодезический метод; Mt=0.1	-
405	514652.51	2233126.47	Геодезический метод; Mt=0.1	-
406	514629.65	2233013.04	Геодезический метод; Mt=0.1	-
407	514532.68	2233015.21	Геодезический метод; Mt=0.1	-
408	514529.82	2232984.85	Геодезический метод; Mt=0.1	-
409	514476.34	2232985.72	Геодезический метод; Mt=0.1	-
410	514471.75	2232953.34	Геодезический метод; Mt=0.1	-
411	514417.78	2232954.67	Геодезический метод; Mt=0.1	-
412	514417.68	2232958.11	Геодезический метод; Mt=0.1	-
413	514395.88	2232958.40	Геодезический метод; Mt=0.1	-
414	514383.10	2232958.76	Геодезический метод; Mt=0.1	-
415	514383.09	2232958.57	Геодезический метод; Mt=0.1	-
416	514363.66	2232958.83	Геодезический метод; Mt=0.1	-

1	2	3	4	5
417	514364.92	2232912.27	Геодезический метод; Mt=0.1	-
418	514292.96	2232912.25	Геодезический метод; Mt=0.1	-
419	514289.70	2232824.06	Геодезический метод; Mt=0.1	-
420	514300.98	2232822.79	Геодезический метод; Mt=0.1	-
421	514303.85	2232901.16	Геодезический метод; Mt=0.1	-
422	514376.40	2232901.36	Геодезический метод; Mt=0.1	-
423	514375.30	2232947.21	Геодезический метод; Mt=0.1	-
424	514382.69	2232947.15	Геодезический метод; Mt=0.1	-
425	514382.66	2232945.92	Геодезический метод; Mt=0.1	-
426	514395.65	2232945.54	Геодезический метод; Mt=0.1	-
427	514395.69	2232947.06	Геодезический метод; Mt=0.1	-
428	514406.65	2232946.98	Геодезический метод; Mt=0.1	-
429	514406.70	2232943.43	Геодезический метод; Mt=0.1	-
430	514481.60	2232941.30	Геодезический метод; Mt=0.1	-
431	514486.28	2232974.04	Геодезический метод; Mt=0.1	-
432	514540.31	2232973.29	Геодезический метод; Mt=0.1	-
433	514543.17	2233003.69	Геодезический метод; Mt=0.1	-
434	514638.84	2233001.65	Геодезический метод; Mt=0.1	-
435	514661.19	2233111.84	Геодезический метод; Mt=0.1	-
436	514685.84	2233104.33	Геодезический метод; Mt=0.1	-
437	514711.77	2233082.11	Геодезический метод; Mt=0.1	-
438	514707.21	2233076.82	Геодезический метод; Mt=0.1	-
439	514725.69	2233060.50	Геодезический метод; Mt=0.1	-
440	514730.68	2233066.02	Геодезический метод; Mt=0.1	-
441	514752.19	2233047.44	Геодезический метод; Mt=0.1	-
442	514779.52	2233044.54	Геодезический метод; Mt=0.1	-
443	514788.41	2233043.52	Геодезический метод; Mt=0.1	-
444	514806.37	2233040.69	Геодезический метод; Mt=0.1	-
445	514819.10	2233042.91	Геодезический метод; Mt=0.1	-
446	514821.01	2233043.09	Геодезический метод; Mt=0.1	-
447	514824.10	2232995.55	Геодезический метод; Mt=0.1	-
448	514833.66	2232996.06	Геодезический метод; Mt=0.1	-
449	514833.92	2232993.91	Геодезический метод; Mt=0.1	-
450	514824.71	2232992.71	Геодезический метод; Mt=0.1	-
451	514834.04	2232923.75	Геодезический метод; Mt=0.1	-
452	514843.95	2232925.10	Геодезический метод; Mt=0.1	-
453	514835.97	2232984.09	Геодезический метод; Mt=0.1	-
454	514845.07	2232985.27	Геодезический метод; Mt=0.1	-
455	514842.44	2233006.54	Геодезический метод; Mt=0.1	-

1	2	3	4	5
456	514833.44	2233006.06	Геодезический метод; Mt=0.1	-
457	514830.97	2233044.02	Геодезический метод; Mt=0.1	-
458	514832.29	2233044.13	Геодезический метод; Mt=0.1	-
459	514856.16	2233051.48	Геодезический метод; Mt=0.1	-
460	514845.84	2233083.48	Геодезический метод; Mt=0.1	-
461	514841.51	2233082.79	Геодезический метод; Mt=0.1	-
462	514839.57	2233101.50	Геодезический метод; Mt=0.1	-
463	514836.63	2233149.50	Геодезический метод; Mt=0.1	-
464	514883.97	2233169.73	Геодезический метод; Mt=0.1	-
465	514882.66	2233210.38	Геодезический метод; Mt=0.1	-
466	514882.49	2233214.85	Геодезический метод; Mt=0.1	-
467	514881.67	2233299.99	Геодезический метод; Mt=0.1	-
468	514975.23	2233299.33	Геодезический метод; Mt=0.1	-
469	515022.13	2233298.46	Геодезический метод; Mt=0.1	-
470	515024.83	2233369.72	Геодезический метод; Mt=0.1	-
471	515025.66	2233382.61	Геодезический метод; Mt=0.1	-
472	515025.88	2233386.35	Геодезический метод; Mt=0.1	-
473	515032.46	2233402.52	Геодезический метод; Mt=0.1	-
474	515033.05	2233402.52	Геодезический метод; Mt=0.1	-
475	515033.05	2233415.35	Геодезический метод; Mt=0.1	-
476	515031.29	2233415.35	Геодезический метод; Mt=0.1	-
477	515031.41	2233420.24	Геодезический метод; Mt=0.1	-
478	515033.83	2233420.24	Геодезический метод; Mt=0.1	-
479	515033.83	2233423.33	Геодезический метод; Mt=0.1	-
480	515040.25	2233423.31	Геодезический метод; Mt=0.1	-
481	515040.26	2233422.42	Геодезический метод; Mt=0.1	-
482	515053.05	2233422.54	Геодезический метод; Mt=0.1	-
483	515053.04	2233423.27	Геодезический метод; Mt=0.1	-
484	515054.22	2233423.26	Геодезический метод; Mt=0.1	-
485	515054.24	2233421.65	Геодезический метод; Mt=0.1	-
486	515069.00	2233421.77	Геодезический метод; Mt=0.1	-
487	515068.98	2233423.21	Геодезический метод; Mt=0.1	-
488	515082.42	2233423.17	Геодезический метод; Mt=0.1	-
489	515082.42	2233421.71	Геодезический метод; Mt=0.1	-
490	515096.40	2233421.71	Геодезический метод; Mt=0.1	-
491	515096.40	2233423.82	Геодезический метод; Mt=0.1	-
492	515113.84	2233423.86	Геодезический метод; Mt=0.1	-
493	515113.84	2233433.79	Геодезический метод; Mt=0.1	-
494	515122.47	2233433.79	Геодезический метод; Mt=0.1	-

1	2	3	4	5
495	515122.47	2233435.38	Геодезический метод; Mt=0.1	-
496	515197.17	2233434.34	Геодезический метод; Mt=0.1	-
497	515197.23	2233426.31	Геодезический метод; Mt=0.1	-
498	515213.11	2233426.18	Геодезический метод; Mt=0.1	-
499	515213.25	2233434.08	Геодезический метод; Mt=0.1	-
500	515235.85	2233433.44	Геодезический метод; Mt=0.1	-
501	515235.84	2233431.00	Геодезический метод; Mt=0.1	-
502	515248.34	2233431.00	Геодезический метод; Mt=0.1	-
503	515248.34	2233432.23	Геодезический метод; Mt=0.1	-
504	515257.49	2233431.81	Геодезический метод; Mt=0.1	-
505	515257.35	2233427.87	Геодезический метод; Mt=0.1	-
506	515257.86	2233427.84	Геодезический метод; Mt=0.1	-
507	515257.15	2233389.21	Геодезический метод; Mt=0.1	-
508	515257.36	2233388.53	Геодезический метод; Mt=0.1	-
509	515257.00	2233369.50	Геодезический метод; Mt=0.1	-
510	515255.86	2233369.34	Геодезический метод; Mt=0.1	-
511	515255.53	2233348.11	Геодезический метод; Mt=0.1	-
512	515266.14	2233347.75	Геодезический метод; Mt=0.1	-
513	515266.47	2233357.92	Геодезический метод; Mt=0.1	-
514	515266.04	2233357.95	Геодезический метод; Mt=0.1	-
515	515266.08	2233360.41	Геодезический метод; Mt=0.1	-
516	515267.13	2233360.57	Геодезический метод; Mt=0.1	-
517	515267.83	2233390.09	Геодезический метод; Mt=0.1	-
518	515267.60	2233390.73	Геодезический метод; Mt=0.1	-
519	515268.59	2233431.30	Геодезический метод; Mt=0.1	-
520	515271.65	2233431.16	Геодезический метод; Mt=0.1	-
521	515272.57	2233468.59	Геодезический метод; Mt=0.1	-
522	515329.64	2233467.15	Геодезический метод; Mt=0.1	-
523	515330.08	2233476.77	Геодезический метод; Mt=0.1	-
524	515336.46	2233476.26	Геодезический метод; Mt=0.1	-
525	515341.88	2233474.80	Геодезический метод; Mt=0.1	-
526	515377.95	2233469.80	Геодезический метод; Mt=0.1	-
527	515386.60	2233468.36	Геодезический метод; Mt=0.1	-
528	515442.53	2233460.27	Геодезический метод; Mt=0.1	-
529	515482.88	2233454.03	Геодезический метод; Mt=0.1	-
530	515612.73	2233608.44	Геодезический метод; Mt=0.1	-
531	515732.84	2233582.21	Геодезический метод; Mt=0.1	-
532	515757.55	2233584.77	Геодезический метод; Mt=0.1	-
533	515758.77	2233566.63	Геодезический метод; Mt=0.1	-

1	2	3	4	5
534	515817.30	2233572.19	Геодезический метод; Mt=0.1	-
535	515886.40	2233579.06	Геодезический метод; Mt=0.1	-
536	515885.21	2233594.69	Геодезический метод; Mt=0.1	-
537	515931.66	2233602.31	Геодезический метод; Mt=0.1	-
538	515979.88	2233579.03	Геодезический метод; Mt=0.1	-
539	515980.13	2233579.54	Геодезический метод; Mt=0.1	-
540	516023.30	2233559.15	Геодезический метод; Mt=0.1	-
541	516054.69	2233599.96	Геодезический метод; Mt=0.1	-
542	516055.00	2233599.71	Геодезический метод; Mt=0.1	-
543	516071.71	2233620.28	Геодезический метод; Mt=0.1	-
544	516084.55	2233631.35	Геодезический метод; Mt=0.1	-
545	516159.56	2233663.48	Геодезический метод; Mt=0.1	-
546	516159.32	2233664.04	Геодезический метод; Mt=0.1	-
547	516217.09	2233688.71	Геодезический метод; Mt=0.1	-
548	516236.97	2233693.52	Геодезический метод; Mt=0.1	-
549	516237.13	2233693.00	Геодезический метод; Mt=0.1	-
550	516277.63	2233702.02	Геодезический метод; Mt=0.1	-
551	516309.21	2233687.94	Геодезический метод; Mt=0.1	-
552	516316.62	2233684.68	Геодезический метод; Mt=0.1	-
553	516343.35	2233676.01	Геодезический метод; Mt=0.1	-
554	516353.23	2233673.37	Геодезический метод; Mt=0.1	-
555	516377.97	2233667.68	Геодезический метод; Mt=0.1	-
556	516381.44	2233675.42	Геодезический метод; Mt=0.1	-
557	516407.59	2233668.09	Геодезический метод; Mt=0.1	-
558	516405.71	2233661.54	Геодезический метод; Mt=0.1	-
559	516395.04	2233664.56	Геодезический метод; Mt=0.1	-
560	516394.70	2233663.74	Геодезический метод; Mt=0.1	-
561	516403.91	2233660.25	Геодезический метод; Mt=0.1	-
562	516402.71	2233657.55	Геодезический метод; Mt=0.1	-
563	516416.04	2233651.58	Геодезический метод; Mt=0.1	-
564	516416.94	2233653.58	Геодезический метод; Mt=0.1	-
565	516460.42	2233633.89	Геодезический метод; Mt=0.1	-
287	516464.47	2233643.09	Геодезический метод; Mt=0.1	-

Схема расположения границ публичного сервитута

Объект: Строительство КЛ 0,4 кВ от РУ 0,4 кВ ТП-6278, установка оборудования учета э/э в РУ 0,4 кВ ТП-6278 для электроснабжения складского здания/помещения по адресу: Пермский край, г.Пермь, ул.Героев Хасана (кад.номер зем.участка 59:01:4411068:563)

Местоположение: Пермский край, г.Пермь, Свердловский район, ул.Василия Васильева

Площадь земель или части земельного участка, кв.м. : 270 (в т.ч. часть земельного участка с КН 59:01:4411068:222 -132 кв.м., часть земельного участка с КН 59:01:4411068:225 -138 кв.м.)



Условные обозначения:

- граница публичного сервитута
- граница земельного участка, сведения которого внесены в ЕГРН
- - - проектное местоположение инженерного сооружения
- 59:01:4411068 обозначение кадастрового квартала
- 59:01:4411068:22: обозначение кадастрового номера земельного участка

№№ точек	X	Y
1	511173.17	2232722.18
2	511173.16	2232726.19
3	511161.18	2232727.16
4	511160.79	2232778.39
5	511156.79	2232779.27
6	511157.21	2232723.47
1	511173.17	2232722.18

Масштаб 1:600

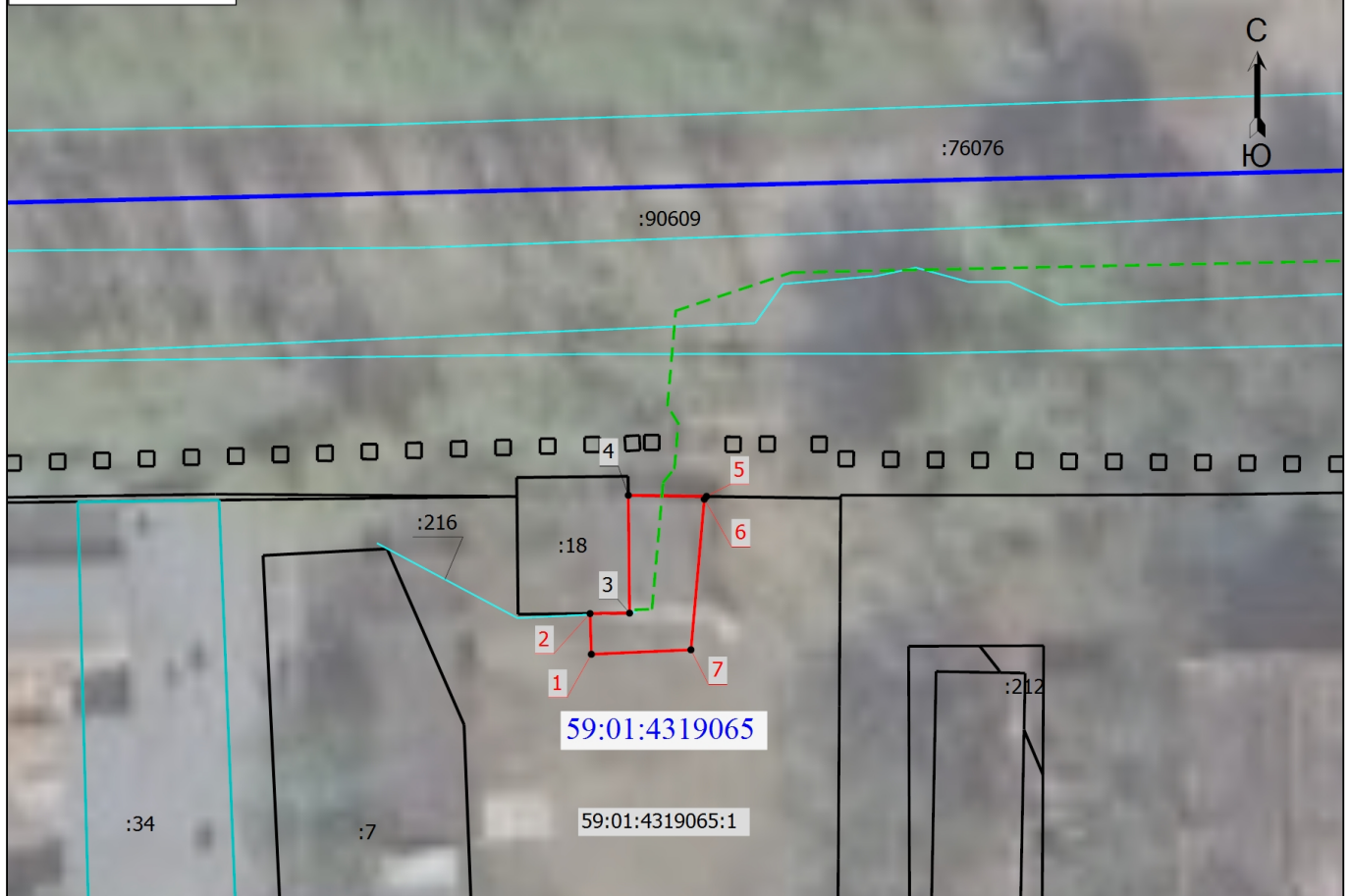
Система координат МСК-59, зона 2

Метод определения координат: Метод спутниковых геодезических измерений
(определений)

средняя квадратическая погрешность положения характерных точек (Мп)- 0.10 м

Схема расположения границ публичного сервитута

МСК-59, зона 2



Масштаб 1:500

Условные обозначения

- - Характерная точка границы земельного участка, сведения ЕГРН о которой соответствуют требованиям, установленным в соответствии с частью 13 статьи 22 Федерального закона от 13 июля 2015 г. N 218-ФЗ "О государственной регистрации недвижимости"
- - Характерная точка границы, сведения о которой позволяют однозначно определить ее положение на местности
- 4 - Обозначение характерной точки, местоположение которой не изменилось или было уточнено
- 1 - Обозначение новой характерной точки

59:01:4319065:1 - Кадастровый номер земельного участка

:216 - Кадастровый номер сооружения

_____ - Часть границы, сведения ЕГРН о которой позволяют однозначно определить ее положение на местности

_____ - Граница здания

_____ - Граница сооружения

_____ - Граница кадастрового квартала

59:01:4319065 - Номер кадастрового квартала

_____ - Граница сервитута

----- - Проектируемый объект

Подпись _____



Дата "16" апреля 2024 г.

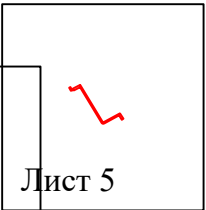
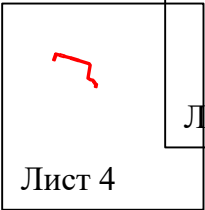
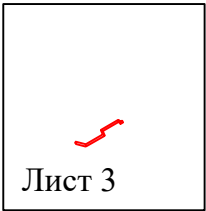
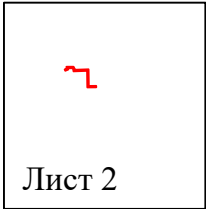
Место для оттиска печати (при наличии) лица, составившего описание местоположения границ объекта

**Схема расположения границ публичного сервитута
для эксплуатации объекта электросетевого хозяйства**


**«Электросетевой комплекс Подстанция 110/35/6кВ «Южная» (КЛ 0,4 кВ от ТП-7396, КЛ 0,4 кВ от
ТП-7082 - ВРУ магазина Ш.Космонавтов, 57, КЛ 0,4 кВ от от ТП-7189, КЛ 0,4 кВ от ТП-7060)»**

(наименование объекта)

Обзорная схема границ объекта

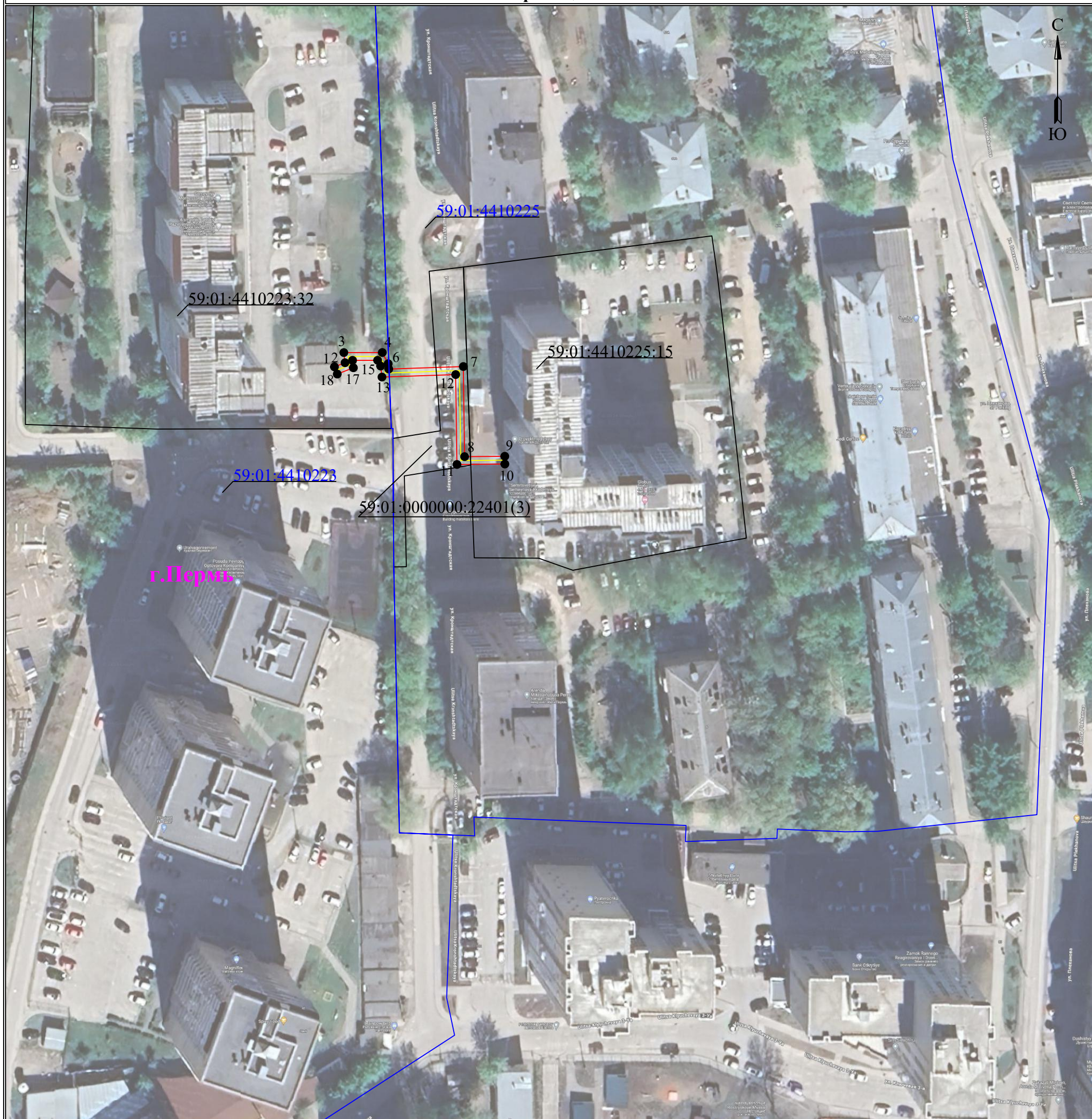


Условные обозначения:

 - граница устанавливаемой
зоны публичного сервитута

(наименование объекта)

План границ объекта



Масштаб 1:1000

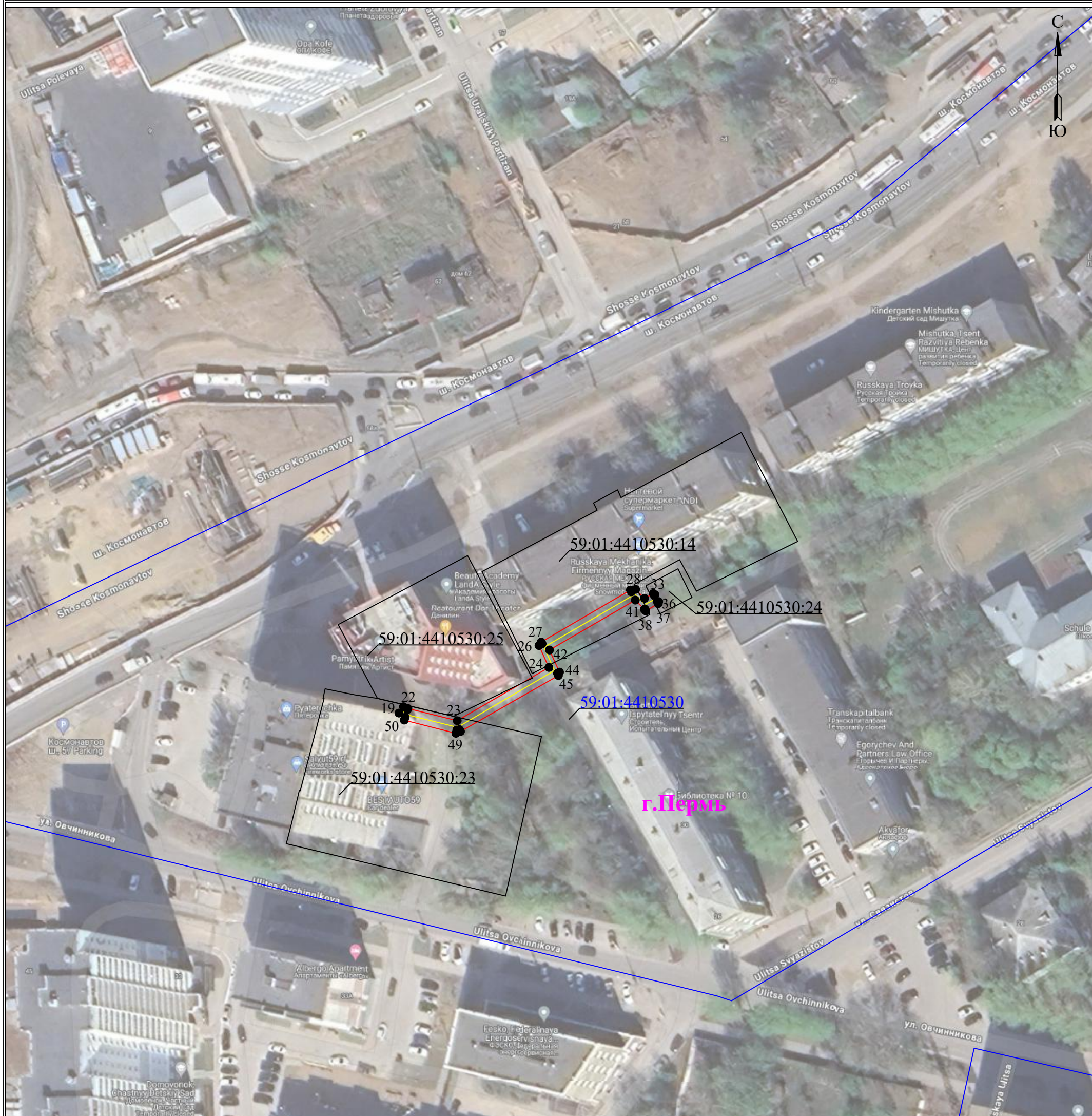
Лист 2 из 5

Используемые условные знаки и обозначения:

● 1	- обозначение характерной точки границы устанавливаемого публичного сервитута		- граница устанавливаемого публичного сервитута
	- границы земельных участков, попадающих в зону публичного сервитута	г. Пермь	- наименование населенного пункта
	- граница кадастрового квартала		- ось линии, контур объекта
59:01:3810290	- номер кадастрового квартала		

(наименование объекта)

План границ объекта



Масштаб 1:1000

Лист 3 из 5

Используемые условные знаки и обозначения:





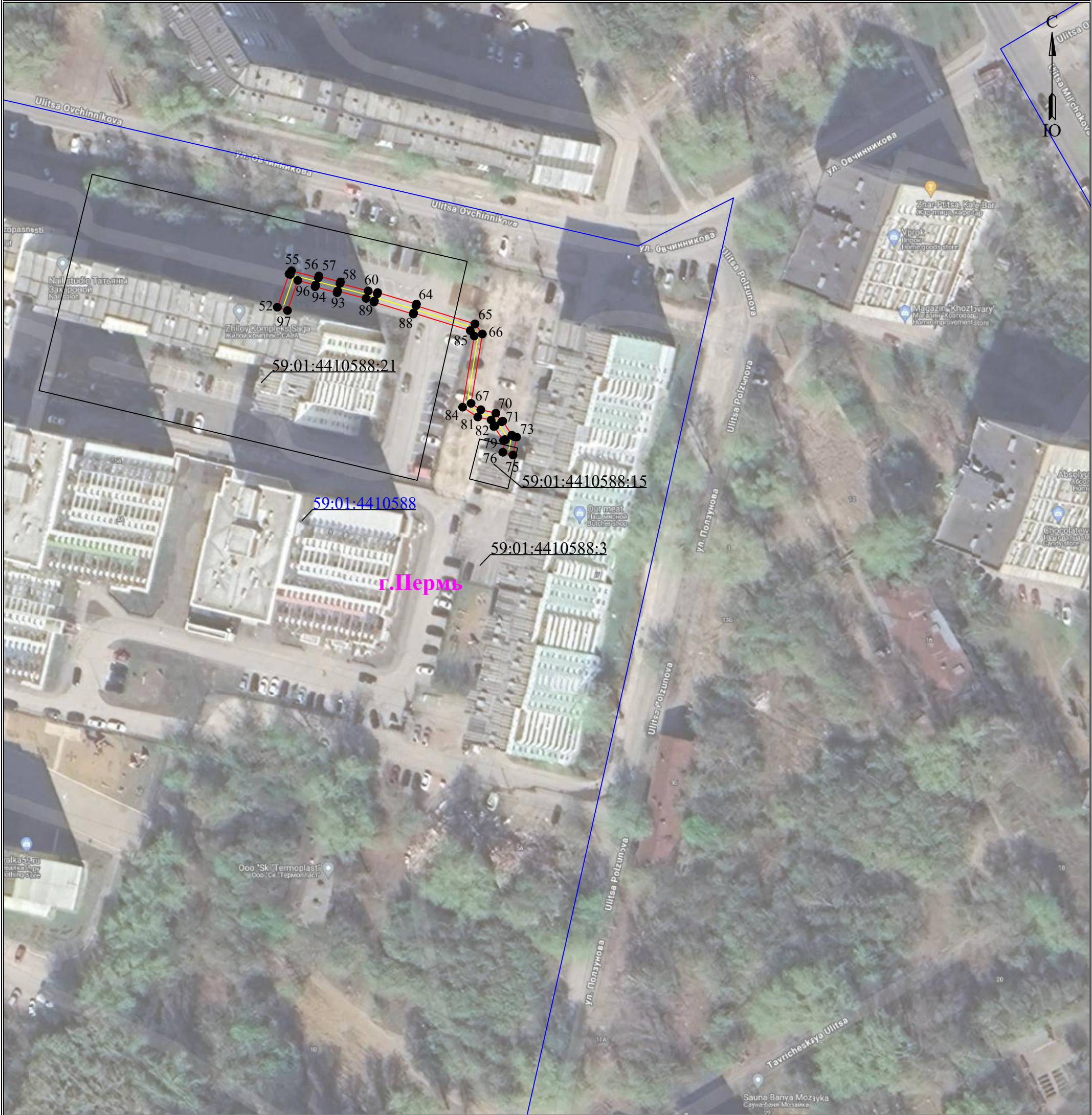
	- обозначение характерной точки границы устанавливаемого публичного сервитута		- граница устанавливаемого публичного сервитута
	- границы земельных участков, попадающих в зону публичного сервитута		- наименование населенного пункта
	- граница кадастрового квартала		- ось линии, контур объекта
59:01:3810290	- номер кадастрового квартала		

Схема расположения границ публичного сервитута
для эксплуатации объекта электросетевого хозяйства
«Электросетевой комплекс Подстанция 110/35/6кВ «Южная» (КЛ 0,4 кВ от ТП-7396, КЛ 0,4 кВ от ТП-7082 - ВРУ
магазина Ш.Космонавтов, 57, КЛ 0,4 кВ от от ТП-7189, КЛ 0,4 кВ от ТП-7060)»
(наименование объекта)

План границ объекта



Масштаб 1:1000

Лист 4 из 5


Используемые условные знаки и обозначения:

- 1 - обозначение характерной точки границы устанавливаемого публичного сервитута
- - границы земельных участков, попадающих в зону публичного сервитута
- - граница кадастрового квартала
- 59:01:3810290 - номер кадастрового квартала

- - граница устанавливаемого публичного сервитута
- г. Пермь - наименование населенного пункта
- - ось линии, контур объекта

Схема расположения границ публичного сервитута
для эксплуатации объекта электросетевого хозяйства
«Электросетевой комплекс Подстанция 110/35/6кВ «Южная» (КЛ 0,4 кВ от ТП-7396, КЛ 0,4 кВ от ТП-7082 - ВРУ
магазина Ш.Космонавтов, 57, КЛ 0,4 кВ от от ТП-7189, КЛ 0,4 кВ от ТП-7060)»
(наименование объекта)

План границ объекта



Масштаб 1:1000

Лист 5 из 5

Используемые условные знаки и обозначения:

- | | | | |
|--------------------------|---|---------------------|---|
| <div>● 1</div> | - обозначение характерной точки границы устанавливаемого публичного сервитута | <div>—</div> | - граница устанавливаемого публичного сервитута |
| <div>—</div> | - границы земельных участков, попадающих в зону публичного сервитута | <div>г. Пермь</div> | - наименование населенного пункта |
| <div>—</div> | - граница кадастрового квартала | <div>—</div> | - ось линии, контур объекта |
| <div>59:01:3810290</div> | - номер кадастрового квартала | | |

ГРАФИЧЕСКОЕ ОПИСАНИЕ

местоположения границ населенных пунктов, территориальных зон,
особо охраняемых природных территорий,
зон с особыми условиями использования территории

Публичный сервитут для эксплуатации объекта электросетевого хозяйства «Электросетевой комплекс Подстанция 110/35/6кВ «Южная» (КЛ 0,4 кВ от ТП-7396, КЛ 0,4 кВ от ТП-7082 - ВРУ магазина Ш.Космонавтов, 57, КЛ 0,4 кВ от ТП-7189, КЛ 0,4 кВ от ТП-7060)»

(наименование объекта, местоположение границ которого описано (далее - объект)

Раздел 1

Сведения об объекте		
№ п/п	Характеристики объекта	Описание характеристик
1	2	3
1	Местоположение объекта	Российская Федерация, Пермский край, Пермский городской округ, г. Пермь
2	Площадь объекта +/- величина погрешности определения площади (Р+/- Дельта Р)	841 кв.м ± 7 кв.м
3	Иные характеристики объекта	Публичный сервитут устанавливается в целях эксплуатации объекта электросетевого хозяйства «Электросетевой комплекс Подстанция 110/35/6кВ «Южная» (КЛ 0,4 кВ от ТП-7396, КЛ 0,4 кВ от ТП-7082 - ВРУ магазина Ш.Космонавтов, 57, КЛ 0,4 кВ от ТП-7189, КЛ 0,4 кВ от ТП-7060)» (согласно ст. 3.6 Федерального закона от 25 октября 2001 г. № 137-ФЗ «О введении в действие Земельного кодекса Российской Федерации»); Срок установления публичного сервитута - сорок девять лет (согласно п.1 ст. 39.45 «Земельного кодекса Российской Федерации»).

Раздел 2

Сведения о местоположении границ объекта					
1. Система координат <u>МСК-59, зона 2</u>					
2. Сведения о характерных точках границ объекта					
Обозначение характерных точек границ	Координаты, м		Метод определения координат характерной точки	Средняя квадратическая погрешность положения характерной точки (M_t), м	Описание обозначения точки на местности (при наличии)
	X	Y			
1	2	3	4	5	6
(1)	–	–	–	–	–
1	516536.12	2229717.49	Метод спутниковых геодезических измерений (определений)	0.10	–
2	516537.18	2229720.22	Метод спутниковых геодезических измерений (определений)	0.10	–
3	516539.80	2229719.92	Метод спутниковых геодезических измерений (определений)	0.10	–
4	516539.81	2229729.83	Метод спутниковых геодезических измерений (определений)	0.10	–
5	516536.93	2229731.34	Метод спутниковых геодезических измерений (определений)	0.10	–
6	516535.55	2229731.50	Метод спутниковых геодезических измерений (определений)	0.10	–
7	516536.20	2229750.72	Метод спутниковых геодезических измерений (определений)	0.10	–
8	516512.98	2229751.04	Метод спутниковых геодезических измерений (определений)	0.10	–
9	516513.07	2229761.40	Метод спутниковых геодезических измерений (определений)	0.10	–
10	516511.07	2229761.42	Метод спутниковых геодезических измерений (определений)	0.10	–
11	516510.96	2229749.07	Метод спутниковых геодезических измерений (определений)	0.10	–
12	516534.13	2229748.74	Метод спутниковых геодезических измерений (определений)	0.10	–
13	516533.49	2229729.74	Метод спутниковых геодезических измерений	0.10	–

			(определений)		
14	516536.33	2229729.40	Метод спутниковых геодезических измерений (определений)	0.10	–
15	516537.81	2229728.62	Метод спутниковых геодезических измерений (определений)	0.10	–
16	516537.80	2229722.16	Метод спутниковых геодезических измерений (определений)	0.10	–
17	516535.88	2229722.38	Метод спутниковых геодезических измерений (определений)	0.10	–
18	516534.26	2229718.22	Метод спутниковых геодезических измерений (определений)	0.10	–
1	516536.12	2229717.49	Метод спутниковых геодезических измерений (определений)	0.10	–
(2)	–	–	–	–	–
19	516153.24	2230574.70	Метод спутниковых геодезических измерений (определений)	0.10	–
20	516154.88	2230575.86	Метод спутниковых геодезических измерений (определений)	0.10	–
21	516154.14	2230576.90	Метод спутниковых геодезических измерений (определений)	0.10	–
22	516154.44	2230577.00	Метод спутниковых геодезических измерений (определений)	0.10	–
23	516151.28	2230589.72	Метод спутниковых геодезических измерений (определений)	0.10	–
24	516165.01	2230613.34	Метод спутниковых геодезических измерений (определений)	0.10	–
25	516170.64	2230610.79	Метод спутниковых геодезических измерений (определений)	0.10	–
26	516171.11	2230611.60	Метод спутниковых геодезических измерений (определений)	0.10	–
27	516171.54	2230611.36	Метод спутниковых геодезических измерений (определений)	0.10	–
28	516184.95	2230634.34	Метод спутниковых геодезических измерений (определений)	0.10	–
29	516184.49	2230634.60	Метод спутниковых геодезических измерений	0.10	–

			(определений)		
30	516185.13	2230635.70	Метод спутниковых геодезических измерений (определений)	0.10	—
31	516182.80	2230637.99	Метод спутниковых геодезических измерений (определений)	0.10	—
32	516184.06	2230640.26	Метод спутниковых геодезических измерений (определений)	0.10	—
33	516183.63	2230640.48	Метод спутниковых геодезических измерений (определений)	0.10	—
34	516183.74	2230640.69	Метод спутниковых геодезических измерений (определений)	0.10	—
35	516181.98	2230641.64	Метод спутниковых геодезических измерений (определений)	0.10	—
36	516181.83	2230641.36	Метод спутниковых геодезических измерений (определений)	0.10	—
37	516181.46	2230641.54	Метод спутниковых геодезических измерений (определений)	0.10	—
38	516179.58	2230638.31	Метод спутниковых геодезических измерений (определений)	0.10	—
39	516180.06	2230638.09	Метод спутниковых геодезических измерений (определений)	0.10	—
40	516179.98	2230637.95	Метод спутниковых геодезических измерений (определений)	0.10	—
41	516182.36	2230635.63	Метод спутниковых геодезических измерений (определений)	0.10	—
42	516169.50	2230613.50	Метод спутниковых геодезических измерений (определений)	0.10	—
43	516163.80	2230616.09	Метод спутниковых геодезических измерений (определений)	0.10	—
44	516163.50	2230615.56	Метод спутниковых геодезических измерений (определений)	0.10	—
45	516162.91	2230615.80	Метод спутниковых геодезических измерений (определений)	0.10	—
46	516148.50	2230590.56	Метод спутниковых геодезических измерений (определений)	0.10	—

47	516148.98	2230590.29	Метод спутниковых геодезических измерений (определений)	0.10	–
48	516148.88	2230589.62	Метод спутниковых геодезических измерений (определений)	0.10	–
49	516148.03	2230589.38	Метод спутниковых геодезических измерений (определений)	0.10	–
50	516151.43	2230576.06	Метод спутниковых геодезических измерений (определений)	0.10	–
51	516152.14	2230576.28	Метод спутниковых геодезических измерений (определений)	0.10	–
19	516153.24	2230574.70	Метод спутниковых геодезических измерений (определений)	0.10	–
(3)	–	–	–	–	–
52	515995.28	2230871.72	Метод спутниковых геодезических измерений (определений)	0.10	–
53	516003.89	2230874.74	Метод спутниковых геодезических измерений (определений)	0.10	–
54	516003.78	2230875.06	Метод спутниковых геодезических измерений (определений)	0.10	–
55	516004.72	2230875.38	Метод спутниковых геодезических измерений (определений)	0.10	–
56	516002.90	2230882.29	Метод спутниковых геодезических измерений (определений)	0.10	–
57	516003.36	2230882.44	Метод спутниковых геодезических измерений (определений)	0.10	–
58	516001.83	2230888.02	Метод спутниковых геодезических измерений (определений)	0.10	–
59	516001.42	2230887.90	Метод спутниковых геодезических измерений (определений)	0.10	–
60	515999.50	2230895.21	Метод спутниковых геодезических измерений (определений)	0.10	–
61	515998.78	2230897.54	Метод спутниковых геодезических измерений (определений)	0.10	–
62	515999.09	2230897.65	Метод спутниковых геодезических измерений (определений)	0.10	–

63	515996.10	2230907.69	Метод спутниковых геодезических измерений (определений)	0.10	—
64	515995.69	2230907.56	Метод спутниковых геодезических измерений (определений)	0.10	—
65	515990.98	2230922.83	Метод спутниковых геодезических измерений (определений)	0.10	—
66	515988.36	2230924.73	Метод спутниковых геодезических измерений (определений)	0.10	—
67	515970.42	2230921.80	Метод спутниковых геодезических измерений (определений)	0.10	—
68	515968.78	2230924.33	Метод спутниковых геодезических измерений (определений)	0.10	—
69	515967.89	2230928.22	Метод спутниковых геодезических измерений (определений)	0.10	—
70	515965.66	2230929.72	Метод спутниковых геодезических измерений (определений)	0.10	—
71	515965.83	2230930.00	Метод спутниковых геодезических измерений (определений)	0.10	—
72	515962.20	2230932.36	Метод спутниковых геодезических измерений (определений)	0.10	—
73	515961.88	2230932.78	Метод спутниковых геодезических измерений (определений)	0.10	—
74	515961.70	2230933.60	Метод спутниковых геодезических измерений (определений)	0.10	—
75	515957.06	2230932.64	Метод спутниковых геодезических измерений (определений)	0.10	—
76	515957.78	2230930.02	Метод спутниковых геодезических измерений (определений)	0.10	—
77	515960.98	2230930.68	Метод спутниковых геодезических измерений (определений)	0.10	—
78	515961.06	2230930.58	Метод спутниковых геодезических измерений (определений)	0.10	—
79	515960.86	2230930.22	Метод спутниковых геодезических измерений (определений)	0.10	—
80	515964.44	2230927.70	Метод спутниковых	0.10	—

			геодезических измерений (определений)		
81	515964.62	2230928.00	Метод спутниковых геодезических измерений (определений)	0.10	—
82	515966.12	2230927.00	Метод спутниковых геодезических измерений (определений)	0.10	—
83	515966.90	2230923.54	Метод спутниковых геодезических измерений (определений)	0.10	—
84	515969.44	2230919.62	Метод спутниковых геодезических измерений (определений)	0.10	—
85	515987.86	2230922.62	Метод спутниковых геодезических измерений (определений)	0.10	—
86	515989.26	2230921.60	Метод спутниковых геодезических измерений (определений)	0.10	—
87	515993.80	2230906.94	Метод спутниковых геодезических измерений (определений)	0.10	—
88	515993.52	2230906.86	Метод спутниковых геодезических измерений (определений)	0.10	—
89	515996.62	2230896.70	Метод спутниковых геодезических измерений (определений)	0.10	—
90	515996.93	2230896.82	Метод спутниковых геодезических измерений (определений)	0.10	—
91	515997.58	2230894.66	Метод спутниковых геодезических измерений (определений)	0.10	—
92	515999.50	2230887.30	Метод спутниковых геодезических измерений (определений)	0.10	—
93	515999.06	2230887.16	Метод спутниковых геодезических измерений (определений)	0.10	—
94	516000.60	2230881.48	Метод спутниковых геодезических измерений (определений)	0.10	—
95	516001.01	2230881.62	Метод спутниковых геодезических измерений (определений)	0.10	—
96	516002.23	2230877.00	Метод спутниковых геодезических измерений (определений)	0.10	—
97	515994.44	2230874.34	Метод спутниковых геодезических	0.10	—

			измерений (определений)		
52	515995.28	2230871.72	Метод спутниковых геодезических измерений (определений)	0.10	—
(4)	—	—	—	—	—
98	516044.54	2231121.89	Метод спутниковых геодезических измерений (определений)	0.10	—
99	516045.50	2231123.65	Метод спутниковых геодезических измерений (определений)	0.10	—
100	516042.54	2231125.24	Метод спутниковых геодезических измерений (определений)	0.10	—
101	516043.06	2231127.35	Метод спутниковых геодезических измерений (определений)	0.10	—
102	516043.34	2231127.19	Метод спутниковых геодезических измерений (определений)	0.10	—
103	516048.20	2231136.54	Метод спутниковых геодезических измерений (определений)	0.10	—
104	516047.86	2231136.73	Метод спутниковых геодезических измерений (определений)	0.10	—
105	516048.22	2231137.42	Метод спутниковых геодезических измерений (определений)	0.10	—
106	515996.54	2231168.82	Метод спутниковых геодезических измерений (определений)	0.10	—
107	515996.29	2231169.33	Метод спутниковых геодезических измерений (определений)	0.10	—
108	515996.56	2231170.16	Метод спутниковых геодезических измерений (определений)	0.10	—
109	516008.70	2231192.44	Метод спутниковых геодезических измерений (определений)	0.10	—
110	516008.11	2231192.82	Метод спутниковых геодезических измерений (определений)	0.10	—
111	516008.28	2231193.12	Метод спутниковых геодезических измерений (определений)	0.10	—
112	516001.30	2231197.61	Метод спутниковых геодезических измерений (определений)	0.10	—
113	515999.73	2231195.34	Метод спутниковых геодезических	0.10	—

			измерений (определений)		
114	516005.86	2231191.42	Метод спутниковых геодезических измерений (определений)	0.10	–
115	515994.70	2231170.95	Метод спутниковых геодезических измерений (определений)	0.10	–
116	515994.14	2231169.17	Метод спутниковых геодезических измерений (определений)	0.10	–
117	515995.00	2231167.41	Метод спутниковых геодезических измерений (определений)	0.10	–
118	516045.14	2231136.97	Метод спутниковых геодезических измерений (определений)	0.10	–
119	516040.82	2231128.62	Метод спутниковых геодезических измерений (определений)	0.10	–
120	516041.26	2231128.38	Метод спутниковых геодезических измерений (определений)	0.10	–
121	516040.23	2231124.20	Метод спутниковых геодезических измерений (определений)	0.10	–
98	516044.54	2231121.89	Метод спутниковых геодезических измерений (определений)	0.10	–

3. Сведения о характерных точках части (частей) границы объекта

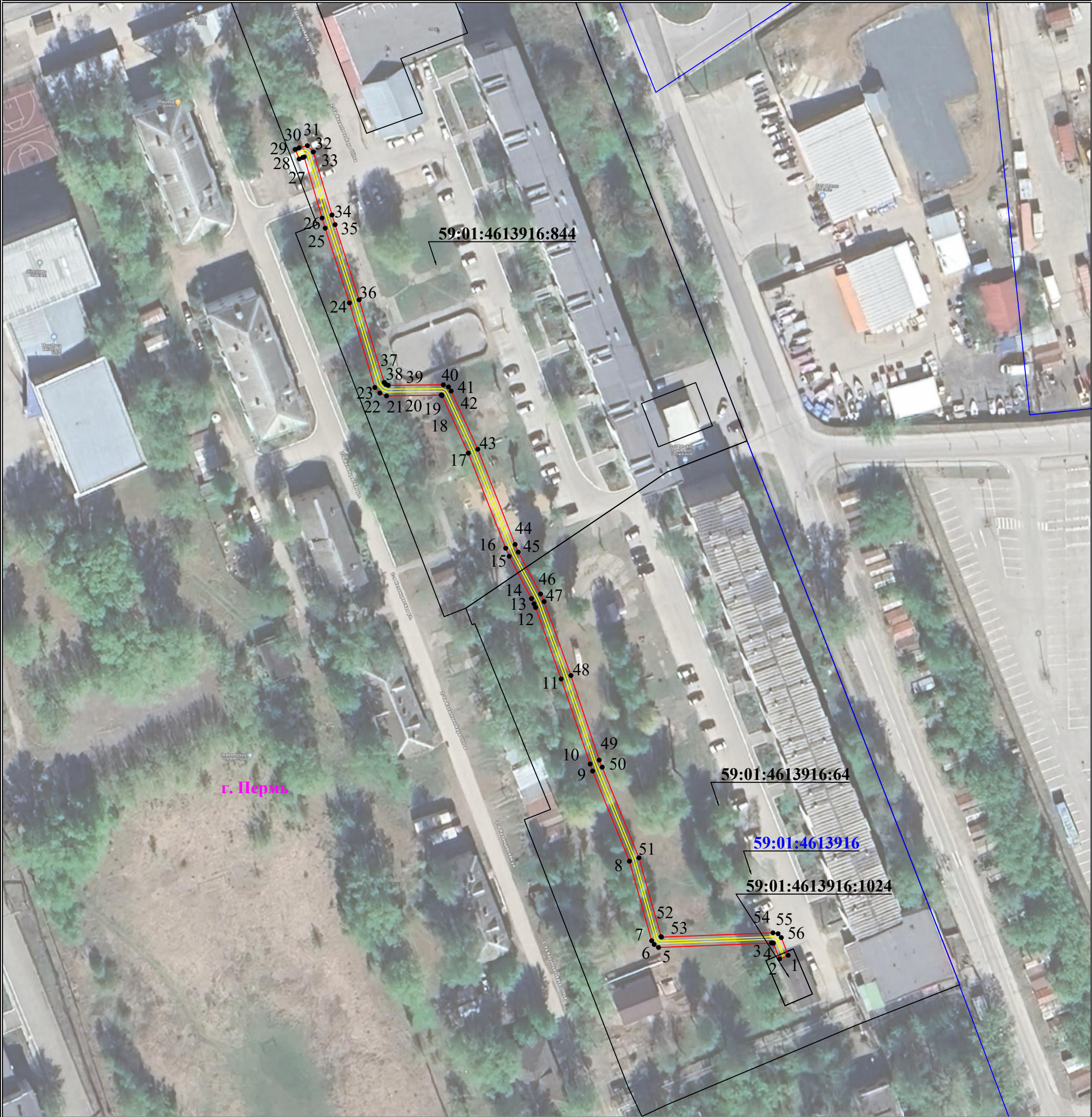
Обозначение характерных точек части границы	Координаты, м		Метод определения координат характерной точки	Средняя квадратическая погрешность положения характерной точки (M_t), м	Описание обозначения точки на местности (при наличии)
	X	Y			
1	2	3	4	5	6
–	–	–	–	–	–

Схема расположения границ публичного сервитута
для эксплуатации объекта электросетевого хозяйства

КЛ-10кВ ТП-7198 - КТП-7493

(наименование объекта)

План границ объекта



Используемые условные знаки и обозначения:

- 1 - обозначение характерной точки границы устанавливаемого публичного сервитута
- - границы земельных участков, попадающих в зону публичного сервитута
- - граница кадастрового квартала
- 59:01:4413664 - номер кадастрового квартала

Масштаб 1:1000

- - граница устанавливаемого публичного сервитута
- г. Пермь - наименование населенного пункта
- - ось линии, контур объекта

ГРАФИЧЕСКОЕ ОПИСАНИЕ

местоположения границ населенных пунктов, территориальных зон,
особо охраняемых природных территорий,
зон с особыми условиями использования территории

Зона публичного сервитута для эксплуатации объекта электросетевого хозяйства «КЛ-10кВ ТП-7198 - КТП-7493»
(наименование объекта, местоположение границ которого описано (далее - объект)

Раздел 1

Сведения об объекте		
№ п/п	Характеристики объекта	Описание характеристик
1	2	3
1	Местоположение объекта	Российская Федерация, Пермский край, Пермский городской округ, г. Пермь
2	Площадь объекта +/- величина погрешности определения площади (Р+/- Дельта Р)	716 кв.м ± 6 кв.м
3	Иные характеристики объекта	Публичный сервитут устанавливается в целях эксплуатации объекта электросетевого хозяйства «КЛ-10кВ ТП-7198 - КТП-7493» (согласно ст. 3.6 Федерального закона от 25 октября 2001 г. № 137-ФЗ «О введении в действие Земельного кодекса Российской Федерации»); Срок установления публичного сервитута - сорок девять лет (согласно п.1 ст. 39.45 «Земельного кодекса Российской Федерации»).

Раздел 2

Сведения о местоположении границ объекта					
1. Система координат <u>МСК-59, зона 2</u>					
2. Сведения о характерных точках границ объекта					
Обозначение характерных точек границ	Координаты, м		Метод определения координат характерной точки	Средняя квадратическая погрешность положения характерной точки (M_t), м	Описание обозначения точки на местности (при наличии)
	X	Y			
1	2	3	4	5	6
1	511228.78	2224412.17	Метод спутниковых геодезических измерений (определений)	0.10	–
2	511227.83	2224409.94	Метод спутниковых геодезических измерений (определений)	0.10	–
3	511231.90	2224408.35	Метод спутниковых геодезических измерений (определений)	0.10	–
4	511231.94	2224407.84	Метод спутниковых геодезических измерений (определений)	0.10	–
5	511230.80	2224378.71	Метод спутниковых геодезических измерений (определений)	0.10	–
6	511231.57	2224377.59	Метод спутниковых геодезических измерений (определений)	0.10	–
7	511232.55	2224376.93	Метод спутниковых геодезических измерений (определений)	0.10	–
8	511253.09	2224371.20	Метод спутниковых геодезических измерений (определений)	0.10	–
9	511276.36	2224361.69	Метод спутниковых геодезических измерений (определений)	0.10	–
10	511278.17	2224361.06	Метод спутниковых геодезических измерений (определений)	0.10	–
11	511300.14	2224353.58	Метод спутниковых геодезических измерений (определений)	0.10	–
12	511318.61	2224346.97	Метод спутниковых геодезических измерений (определений)	0.10	–
13	511319.55	2224346.57	Метод спутниковых геодезических измерений (определений)	0.10	–

14	511320.88	2224345.92	Метод спутниковых геодезических измерений (определений)	0.10	—
15	511331.78	2224340.18	Метод спутниковых геодезических измерений (определений)	0.10	—
16	511333.89	2224339.27	Метод спутниковых геодезических измерений (определений)	0.10	—
17	511358.44	2224329.63	Метод спутниковых геодезических измерений (определений)	0.10	—
18	511373.29	2224322.81	Метод спутниковых геодезических измерений (определений)	0.10	—
19	511373.41	2224322.74	Метод спутниковых геодезических измерений (определений)	0.10	—
20	511373.42	2224322.63	Метод спутниковых геодезических измерений (определений)	0.10	—
21	511373.22	2224308.50	Метод спутниковых геодезических измерений (определений)	0.10	—
22	511373.95	2224306.79	Метод спутниковых геодезических измерений (определений)	0.10	—
23	511375.40	2224305.48	Метод спутниковых геодезических измерений (определений)	0.10	—
24	511397.23	2224298.94	Метод спутниковых геодезических измерений (определений)	0.10	—
25	511416.54	2224292.67	Метод спутниковых геодезических измерений (определений)	0.10	—
26	511419.14	2224291.88	Метод спутниковых геодезических измерений (определений)	0.10	—
27	511434.90	2224287.25	Метод спутниковых геодезических измерений (определений)	0.10	—
28	511434.78	2224286.88	Метод спутниковых геодезических измерений (определений)	0.10	—
29	511434.40	2224285.96	Метод спутниковых геодезических измерений (определений)	0.10	—
30	511436.86	2224284.94	Метод спутниковых геодезических измерений (определений)	0.10	—
31	511437.29	2224285.95	Метод спутниковых	0.10	—

			геодезических измерений (определений)		
32	511437.84	2224288.09	Метод спутниковых геодезических измерений (определений)	0.10	—
33	511436.23	2224289.61	Метод спутниковых геодезических измерений (определений)	0.10	—
34	511419.93	2224294.44	Метод спутниковых геодезических измерений (определений)	0.10	—
35	511417.44	2224295.23	Метод спутниковых геодезических измерений (определений)	0.10	—
36	511398.04	2224301.44	Метод спутниковых геодезических измерений (определений)	0.10	—
37	511376.70	2224307.91	Метод спутниковых геодезических измерений (определений)	0.10	—
38	511376.18	2224308.33	Метод спутниковых геодезических измерений (определений)	0.10	—
39	511375.94	2224308.96	Метод спутниковых геодезических измерений (определений)	0.10	—
40	511376.09	2224323.17	Метод спутниковых геодезических измерений (определений)	0.10	—
41	511375.54	2224324.50	Метод спутниковых геодезических измерений (определений)	0.10	—
42	511374.47	2224325.19	Метод спутниковых геодезических измерений (определений)	0.10	—
43	511359.46	2224332.06	Метод спутниковых геодезических измерений (определений)	0.10	—
44	511334.85	2224341.69	Метод спутниковых геодезических измерений (определений)	0.10	—
45	511332.90	2224342.52	Метод спутниковых геодезических измерений (определений)	0.10	—
46	511322.08	2224348.25	Метод спутниковых геодезических измерений (определений)	0.10	—
47	511320.11	2224349.19	Метод спутниковых геодезических измерений (определений)	0.10	—
48	511301.02	2224356.10	Метод спутниковых геодезических	0.10	—

			измерений (определений)		
49	511279.20	2224363.40	Метод спутниковых геодезических измерений (определений)	0.10	–
50	511277.36	2224364.17	Метод спутниковых геодезических измерений (определений)	0.10	–
51	511253.97	2224373.66	Метод спутниковых геодезических измерений (определений)	0.10	–
52	511233.60	2224379.35	Метод спутниковых геодезических измерений (определений)	0.10	–
53	511233.49	2224379.46	Метод спутниковых геодезических измерений (определений)	0.10	–
54	511234.59	2224408.24	Метод спутниковых геодезических измерений (определений)	0.10	–
55	511234.36	2224409.56	Метод спутниковых геодезических измерений (определений)	0.10	–
56	511233.35	2224410.40	Метод спутниковых геодезических измерений (определений)	0.10	–
1	511228.78	2224412.17	Метод спутниковых геодезических измерений (определений)	0.10	–

3. Сведения о характерных точках части (частей) границы объекта


Обозначение характерных точек части границы	Координаты, м		Метод определения координат характерной точки	Средняя квадратическая погрешность положения характерной точки (M_t), м	Описание обозначения точки на местности (при наличии)
	X	Y			
1	2	3	4	5	6
–	–	–	–	–	–

Схема расположения границ публичного сервитута
для эксплуатации объекта электросетевого хозяйства

КЛ-0,4кВ ТП-4541

(наименование объекта)

План границ объекта



Используемые условные знаки и обозначения:

<div>● 1</div>	- обозначение характерной точки границы устанавливаемого публичного сервитута
<div>—</div>	- границы земельных участков, попадающих в зону публичного сервитута
<div>—</div>	- граница кадастрового квартала
<div>59:01:3810290</div>	- номер кадастрового квартала

Масштаб 1:500

<div>—</div>	- граница устанавливаемого публичного сервитута
<div>г. Пермь</div>	- наименование населенного пункта
<div>—</div>	- ось линии, контур объекта

ГРАФИЧЕСКОЕ ОПИСАНИЕ

местоположения границ населенных пунктов, территориальных зон,
особо охраняемых природных территорий,
зон с особыми условиями использования территории

Публичный сервитут для эксплуатации объекта электросетевого хозяйства «КЛ-0,4кВ ТП-4541»
(наименование объекта, местоположение границ которого описано (далее - объект))

Раздел 1

Сведения об объекте		
№ п/п	Характеристики объекта	Описание характеристик
1	2	3
1	Местоположение объекта	Российская Федерация, Пермский край, Пермский городской округ, г. Пермь
2	Площадь объекта +/- величина погрешности определения площади (Р+/- Дельта Р)	145 кв.м ± 2 кв.м
3	Иные характеристики объекта	Публичный сервитут устанавливается в целях эксплуатации объекта электросетевого хозяйства «КЛ-0,4кВ ТП-4541» (согласно ст. 3.6 Федерального закона от 25 октября 2001 г. № 137-ФЗ «О введении в действие Земельного кодекса Российской Федерации»); Срок установления публичного сервитута - сорок девять лет (согласно п.1 ст. 39.45 «Земельного кодекса Российской Федерации»).

Раздел 2

Сведения о местоположении границ объекта					
1. Система координат <u>МСК-59, зона 2</u>					
2. Сведения о характерных точках границ объекта					
Обозначение характерных точек границ	Координаты, м		Метод определения координат характерной точки	Средняя квадратическая погрешность положения характерной точки (M_t), м	Описание обозначения точки на местности (при наличии)
	X	Y			
1	2	3	4	5	6
1	527999.36	2235004.53	Метод спутниковых геодезических измерений (определений)	0.10	–
2	527999.40	2235008.37	Метод спутниковых геодезических измерений (определений)	0.10	–
3	528005.81	2235015.62	Метод спутниковых геодезических измерений (определений)	0.10	–
4	528009.53	2235019.73	Метод спутниковых геодезических измерений (определений)	0.10	–
5	528024.58	2235032.36	Метод спутниковых геодезических измерений (определений)	0.10	–
6	528034.26	2235039.25	Метод спутниковых геодезических измерений (определений)	0.10	–
7	528035.33	2235042.78	Метод спутниковых геодезических измерений (определений)	0.10	–
8	528035.56	2235043.28	Метод спутниковых геодезических измерений (определений)	0.10	–
9	528035.84	2235044.52	Метод спутниковых геодезических измерений (определений)	0.10	–
10	528036.80	2235053.17	Метод спутниковых геодезических измерений (определений)	0.10	–
11	528034.84	2235055.56	Метод спутниковых геодезических измерений (определений)	0.10	–
12	528033.67	2235044.88	Метод спутниковых геодезических измерений (определений)	0.10	–
13	528033.45	2235043.98	Метод спутниковых геодезических измерений (определений)	0.10	–

14	528033.27	2235043.55	Метод спутниковых геодезических измерений (определений)	0.10	–
15	528032.37	2235040.61	Метод спутниковых геодезических измерений (определений)	0.10	–
16	528023.23	2235034.10	Метод спутниковых геодезических измерений (определений)	0.10	–
17	528008.00	2235021.32	Метод спутниковых геодезических измерений (определений)	0.10	–
18	528004.18	2235017.09	Метод спутниковых геодезических измерений (определений)	0.10	–
19	527997.21	2235009.21	Метод спутниковых геодезических измерений (определений)	0.10	–
20	527997.16	2235004.52	Метод спутниковых геодезических измерений (определений)	0.10	–
1	527999.36	2235004.53	Метод спутниковых геодезических измерений (определений)	0.10	–

3. Сведения о характерных точках части (частей) границы объекта

Обозначение характерных точек части границы	Координаты, м		Метод определения координат характерной точки	Средняя квадратическая погрешность положения характерной точки (M_i), м	Описание обозначения точки на местности (при наличии)
	X	Y			
1	2	3	4	5	6
–	–	–	–	–	–

Схема расположения границ публичного сервитута
для эксплуатации объекта электросетевого хозяйства

КЛ-6кВ БКТП-2377 - ТП-2324, КЛ-6кВ БКТП-2377 - с.м. в сторону ТП-2248, КЛ-6кВ БКТП-2377 - с.м. в сторону ТП-2209

(наименование объекта)

Масштаб 1:1000

Используемые условные знаки и обозначения:

<div>● 1</div>	- обозначение характерной точки границы устанавливаемого публичного сервитута	<div>—</div>	- граница устанавливаемого публичного сервитута
<div>—</div>	- границы земельных участков, попадающих в зону публичного сервитута	<div>г. Пермь</div>	- наименование населенного пункта
<div>—</div>	- граница кадастрового квартала	<div>—</div>	- ось линии, контур объекта
<div>59:01:3810290</div>	- номер кадастрового квартала		

ГРАФИЧЕСКОЕ ОПИСАНИЕ

местоположения границ населенных пунктов, территориальных зон,
особо охраняемых природных территорий,
зон с особыми условиями использования территории

Публичный сервитут для эксплуатации объекта электросетевого хозяйства «КЛ-6кВ БКТП-2377 - ТП-2324, КЛ-6кВ БКТП-2377 - с.м. в сторону ТП-2248, КЛ-6кВ БКТП-2377 - с.м. в сторону ТП-2209»
(наименование объекта, местоположение границ которого описано (далее - объект))

Раздел 1

Сведения об объекте		
№ п/п	Характеристики объекта	Описание характеристик
1	2	3
1	Местоположение объекта	Российская Федерация, Пермский край, Пермский городской округ, г. Пермь
2	Площадь объекта +/- величина погрешности определения площади (Р+/- Дельта Р)	645 кв.м ± 6 кв.м
3	Иные характеристики объекта	Публичный сервитут устанавливается в целях эксплуатации объекта электросетевого хозяйства «КЛ-6кВ БКТП-2377 - ТП-2324, КЛ-6кВ БКТП-2377 - с.м. в сторону ТП-2248, КЛ-6кВ БКТП-2377 - с.м. в сторону ТП-2209» (согласно ст. 3.6 Федерального закона от 25 октября 2001 г. № 137-ФЗ «О введении в действие Земельного кодекса Российской Федерации»); Срок установления публичного сервитута - сорок девять лет (согласно п.1 ст. 39.45 «Земельного кодекса Российской Федерации»).

Раздел 2

Сведения о местоположении границ объекта					
1. Система координат <u>МСК-59, зона 2</u>					
2. Сведения о характерных точках границ объекта					
Обозначение характерных точек границ	Координаты, м		Метод определения координат характерной точки	Средняя квадратическая погрешность положения характерной точки (M_t), м	Описание обозначения точки на местности (при наличии)
	X	Y			
1	2	3	4	5	6
1	523506.17	2238025.20	Метод спутниковых геодезических измерений (определений)	0.10	–
2	523507.36	2238025.73	Метод спутниковых геодезических измерений (определений)	0.10	–
3	523507.22	2238026.06	Метод спутниковых геодезических измерений (определений)	0.10	–
4	523503.51	2238024.52	Метод спутниковых геодезических измерений (определений)	0.10	–
5	523497.26	2238025.90	Метод спутниковых геодезических измерений (определений)	0.10	–
6	523464.12	2238009.63	Метод спутниковых геодезических измерений (определений)	0.10	–
7	523455.42	2238006.45	Метод спутниковых геодезических измерений (определений)	0.10	–
8	523441.74	2237999.65	Метод спутниковых геодезических измерений (определений)	0.10	–
9	523431.59	2237994.31	Метод спутниковых геодезических измерений (определений)	0.10	–
10	523415.37	2237986.35	Метод спутниковых геодезических измерений (определений)	0.10	–
11	523395.35	2237977.38	Метод спутниковых геодезических измерений (определений)	0.10	–
12	523386.27	2237973.71	Метод спутниковых геодезических измерений (определений)	0.10	–
13	523374.44	2237967.73	Метод спутниковых геодезических измерений (определений)	0.10	–

14	523358.88	2237960.80	Метод спутниковых геодезических измерений (определений)	0.10	—
15	523343.43	2237954.16	Метод спутниковых геодезических измерений (определений)	0.10	—
16	523332.73	2237949.14	Метод спутниковых геодезических измерений (определений)	0.10	—
17	523329.97	2237947.47	Метод спутниковых геодезических измерений (определений)	0.10	—
18	523323.16	2237944.03	Метод спутниковых геодезических измерений (определений)	0.10	—
19	523317.29	2237940.67	Метод спутниковых геодезических измерений (определений)	0.10	—
20	523291.99	2237930.48	Метод спутниковых геодезических измерений (определений)	0.10	—
21	523281.55	2237925.70	Метод спутниковых геодезических измерений (определений)	0.10	—
22	523272.80	2237921.32	Метод спутниковых геодезических измерений (определений)	0.10	—
23	523258.72	2237913.62	Метод спутниковых геодезических измерений (определений)	0.10	—
24	523232.11	2237900.35	Метод спутниковых геодезических измерений (определений)	0.10	—
25	523229.37	2237902.34	Метод спутниковых геодезических измерений (определений)	0.10	—
26	523228.14	2237900.75	Метод спутниковых геодезических измерений (определений)	0.10	—
27	523230.00	2237899.30	Метод спутниковых геодезических измерений (определений)	0.10	—
28	523227.04	2237897.79	Метод спутниковых геодезических измерений (определений)	0.10	—
29	523227.94	2237896.00	Метод спутниковых геодезических измерений (определений)	0.10	—
30	523253.44	2237908.59	Метод спутниковых геодезических измерений (определений)	0.10	—
31	523282.41	2237923.90	Метод спутниковых	0.10	—

			геодезических измерений (определений)		
32	523292.77	2237928.64	Метод спутниковых геодезических измерений (определений)	0.10	—
33	523318.16	2237938.87	Метод спутниковых геодезических измерений (определений)	0.10	—
34	523324.09	2237942.19	Метод спутниковых геодезических измерений (определений)	0.10	—
35	523327.19	2237935.69	Метод спутниковых геодезических измерений (определений)	0.10	—
36	523328.26	2237936.28	Метод спутниковых геодезических измерений (определений)	0.10	—
37	523328.84	2237935.13	Метод спутниковых геодезических измерений (определений)	0.10	—
38	523329.52	2237935.46	Метод спутниковых геодезических измерений (определений)	0.10	—
39	523325.80	2237943.18	Метод спутниковых геодезических измерений (определений)	0.10	—
40	523330.92	2237945.71	Метод спутниковых геодезических измерений (определений)	0.10	—
41	523333.67	2237947.37	Метод спутниковых геодезических измерений (определений)	0.10	—
42	523359.71	2237958.98	Метод спутниковых геодезических измерений (определений)	0.10	—
43	523363.08	2237960.64	Метод спутниковых геодезических измерений (определений)	0.10	—
44	523375.29	2237965.93	Метод спутниковых геодезических измерений (определений)	0.10	—
45	523387.07	2237971.87	Метод спутниковых геодезических измерений (определений)	0.10	—
46	523398.80	2237976.68	Метод спутниковых геодезических измерений (определений)	0.10	—
47	523416.21	2237984.54	Метод спутниковых геодезических измерений (определений)	0.10	—
48	523432.54	2237992.54	Метод спутниковых геодезических измерений (определений)	0.10	—

			измерений (определений)		
49	523437.48	2237995.29	Метод спутниковых геодезических измерений (определений)	0.10	–
50	523456.21	2238004.61	Метод спутниковых геодезических измерений (определений)	0.10	–
51	523464.91	2238007.80	Метод спутниковых геодезических измерений (определений)	0.10	–
52	523497.52	2238023.79	Метод спутниковых геодезических измерений (определений)	0.10	–
53	523503.69	2238022.43	Метод спутниковых геодезических измерений (определений)	0.10	–
54	523506.82	2238023.73	Метод спутниковых геодезических измерений (определений)	0.10	–
1	523506.17	2238025.20	Метод спутниковых геодезических измерений (определений)	0.10	–

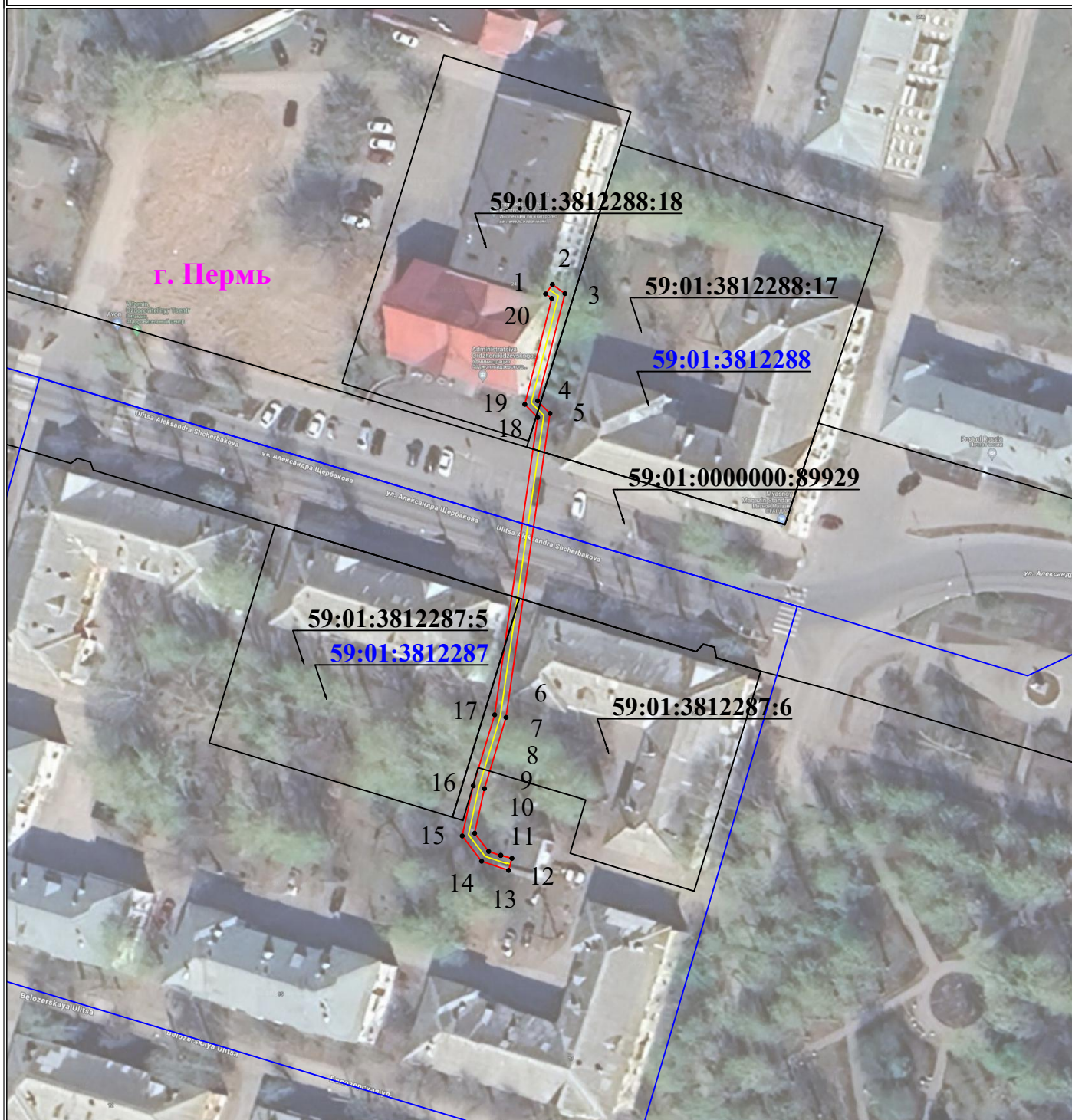
3. Сведения о характерных точках части (частей) границы объекта

Обозначение характерных точек части границы	Координаты, м		Метод определения координат характерной точки	Средняя квадратическая погрешность положения характерной точки (M_t), м	Описание обозначения точки на местности (при наличии)
	X	Y			
1	2	3	4	5	6
–	–	–	–	–	–

Схема расположения границ публичного сервитута для эксплуатации объекта электросетевого хозяйства

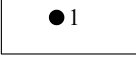

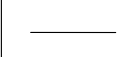
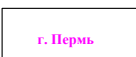



КЛ-0,4 кВ КТП-4356 Администрация
(наименование объекта)

План границ объекта



Используемые условные знаки и обозначения:

Масштаб 1:1000

	- обозначение характерной точки границы устанавливаемого публичного сервитута		- граница устанавливаемого публичного сервитута
	- границы земельных участков, попадающих в зону публичного сервитута		- наименование населенного пункта
	- граница кадастрового квартала		- ось линии, контур объекта
	- номер кадастрового квартала		

ГРАФИЧЕСКОЕ ОПИСАНИЕ

местоположения границ населенных пунктов, территориальных зон,
особо охраняемых природных территорий,
зон с особыми условиями использования территории

Публичный сервитут для эксплуатации объекта электросетевого хозяйства «КЛ-0,4 кВ КТП-4356 Администрация»
(наименование объекта, местоположение границ которого описано (далее - объект)

Раздел 1

Сведения об объекте		
№ п/п	Характеристики объекта	Описание характеристик
1	2	3
1	Местоположение объекта	Российская Федерация, Пермский край, Пермский городской округ, г. Пермь
2	Площадь объекта +/- величина погрешности определения площади (Р+/- Дельта Р)	214 кв.м ± 5 кв.м
3	Иные характеристики объекта	Публичный сервитут устанавливается в целях эксплуатации объекта электросетевого хозяйства «КЛ-0,4 кВ КТП-4356 Администрация» (согласно п.1 ст. 39.37 «Земельного кодекса Российской Федерации» от 25.10.2001 г. №136-ФЗ (далее – ЗК РФ); Срок установления публичного сервитута - сорок девять лет (согласно п.1 ст. 39.45 ЗК РФ).

Раздел 2

Сведения о местоположении границ объекта					
1. Система координат <u>МСК-59, зона 2</u>					
2. Сведения о характерных точках границ объекта					
Обозначение характерных точек границ	Координаты, м		Метод определения координат характерной точки	Средняя квадратическая погрешность положения характерной точки (M_t), м	Описание обозначения точки на местности (при наличии)
	X	Y			
1	2	3	4	5	6
1	530717.68	2240175.37	Метод спутниковых геодезических измерений (определений)	0.10	–
2	530719.30	2240176.54	Метод спутниковых геодезических измерений (определений)	0.10	–
3	530717.73	2240178.71	Метод спутниковых геодезических измерений (определений)	0.10	–
4	530699.22	2240174.00	Метод спутниковых геодезических измерений (определений)	0.10	–
5	530697.05	2240176.12	Метод спутниковых геодезических измерений (определений)	0.10	–
6	530644.59	2240168.54	Метод спутниковых геодезических измерений (определений)	0.10	–
7	530632.29	2240164.81	Метод спутниковых геодезических измерений (определений)	0.10	–
8	530624.60	2240163.13	Метод спутниковых геодезических измерений (определений)	0.10	–
9	530621.46	2240165.54	Метод спутниковых геодезических измерений (определений)	0.10	–
10	530620.76	2240167.63	Метод спутниковых геодезических измерений (определений)	0.10	–
11	530620.79	2240167.63	Метод спутниковых геодезических измерений (определений)	0.10	–
12	530620.26	2240169.56	Метод спутниковых геодезических измерений (определений)	0.10	–
13	530618.19	2240168.99	Метод спутниковых геодезических измерений (определений)	0.10	–

14	530619.77	2240164.32	Метод спутниковых геодезических измерений (определений)	0.10	–
15	530624.13	2240160.98	Метод спутниковых геодезических измерений (определений)	0.10	–
16	530632.79	2240162.87	Метод спутниковых геодезических измерений (определений)	0.10	–
17	530645.04	2240166.58	Метод спутниковых геодезических измерений (определений)	0.10	–
18	530696.36	2240174.00	Метод спутниковых геодезических измерений (определений)	0.10	–
19	530698.63	2240171.79	Метод спутниковых геодезических измерений (определений)	0.10	–
20	530716.90	2240176.44	Метод спутниковых геодезических измерений (определений)	0.10	–
1	530717.68	2240175.37	Метод спутниковых геодезических измерений (определений)	0.10	–

3. Сведения о характерных точках части (частей) границы объекта

Обозначение характерных точек части границы	Координаты, м		Метод определения координат характерной точки	Средняя квадратическая погрешность положения характерной точки (M_i), м	Описание обозначения точки на местности (при наличии)
	X	Y			
1	2	3	4	5	6
–	–	–	–	–	–

Схема расположения границ публичного сервитута
для эксплуатации объекта электросетевого хозяйства

КЛ-0,4КВ КТП-4498

(наименование объекта)

План границ объекта



Используемые условные знаки и обозначения:

Масштаб 1:500

<div>● 1</div>	- обозначение характерной точки границы устанавливаемого публичного сервитута	<div></div>	- граница устанавливаемого публичного сервитута
<div></div>	- границы земельных участков, попадающих в зону публичного сервитута	<div>г. Пермь</div>	- наименование населенного пункта
<div></div>	- граница кадастрового квартала	<div></div>	- ось линии, контур объекта
<div>59:01:3810290</div>	- номер кадастрового квартала		

ГРАФИЧЕСКОЕ ОПИСАНИЕ

местоположения границ населенных пунктов, территориальных зон,
особо охраняемых природных территорий,
зон с особыми условиями использования территории

Публичный сервитут для эксплуатации объекта электросетевого хозяйства «КЛ-0,4КВ КТП-4498»
(наименование объекта, местоположение границ которого описано (далее - объект)

Раздел 1

Сведения об объекте		
№ п/п	Характеристики объекта	Описание характеристик
1	2	3
1	Местоположение объекта	Российская Федерация, Пермский край, Пермский городской округ, г. Пермь
2	Площадь объекта +/- величина погрешности определения площади (Р+/- Дельта Р)	197 кв.м ± 3 кв.м
3	Иные характеристики объекта	Публичный сервитут устанавливается в целях эксплуатации объекта электросетевого хозяйства «КЛ-0,4КВ КТП-4498» (согласно п.1 ст. 39.37 «Земельного кодекса Российской Федерации» от 25.10.2001 г. №136-ФЗ (далее – ЗК РФ); Срок установления публичного сервитута - сорок девять лет (согласно п.1 ст. 39.45 ЗК РФ).

Раздел 2

Сведения о местоположении границ объекта					
1. Система координат <u>МСК-59, зона 2</u>					
2. Сведения о характерных точках границ объекта					
Обозначение характерных точек границ	Координаты, м		Метод определения координат характерной точки	Средняя квадратическая погрешность положения характерной точки (M_t), м	Описание обозначения точки на местности (при наличии)
	X	Y			
1	2	3	4	5	6
(1)	–	–	–	–	–
1	527295.99	2233470.57	Метод спутниковых геодезических измерений (определений)	0.10	–
2	527295.14	2233474.91	Метод спутниковых геодезических измерений (определений)	0.10	–
3	527286.04	2233504.45	Метод спутниковых геодезических измерений (определений)	0.10	–
4	527277.14	2233504.64	Метод спутниковых геодезических измерений (определений)	0.10	–
5	527271.25	2233514.60	Метод спутниковых геодезических измерений (определений)	0.10	–
6	527267.48	2233518.66	Метод спутниковых геодезических измерений (определений)	0.10	–
7	527265.72	2233519.56	Метод спутниковых геодезических измерений (определений)	0.10	–
8	527264.81	2233517.78	Метод спутниковых геодезических измерений (определений)	0.10	–
9	527266.25	2233517.04	Метод спутниковых геодезических измерений (определений)	0.10	–
10	527269.64	2233513.40	Метод спутниковых геодезических измерений (определений)	0.10	–
11	527275.97	2233502.66	Метод спутниковых геодезических измерений (определений)	0.10	–
12	527284.55	2233502.47	Метод спутниковых геодезических измерений (определений)	0.10	–
13	527293.20	2233474.42	Метод спутниковых геодезических измерений	0.10	–

			(определений)		
14	527294.04	2233470.18	Метод спутниковых геодезических измерений (определений)	0.10	–
1	527295.99	2233470.57	Метод спутниковых геодезических измерений (определений)	0.10	–
(2)	–	–	–	–	–
15	527198.58	2233521.91	Метод спутниковых геодезических измерений (определений)	0.10	–
16	527196.65	2233522.42	Метод спутниковых геодезических измерений (определений)	0.10	–
17	527187.38	2233487.53	Метод спутниковых геодезических измерений (определений)	0.10	–
18	527189.31	2233487.02	Метод спутниковых геодезических измерений (определений)	0.10	–
15	527198.58	2233521.91	Метод спутниковых геодезических измерений (определений)	0.10	–

3. Сведения о характерных точках части (частей) границы объекта

Обозначение характерных точек части границы	Координаты, м		Метод определения координат характерной точки	Средняя квадратическая погрешность положения характерной точки (M_t), м	Описание обозначения точки на местности (при наличии)
	X	Y			
1	2	3	4	5	6
–	–	–	–	–	–

ГРАФИЧЕСКОЕ ОПИСАНИЕ

местоположения границ населенных пунктов, территориальных зон,
особо охраняемых природных территорий,
зон с особыми условиями использования территории

Публичный сервитут для эксплуатации объекта электросетевого хозяйства «КЛ-0,4КВ ТП-4394 ГСК 37, БОКС №8»
(наименование объекта, местоположение границ которого описано (далее - объект))

Раздел 1

Сведения об объекте		
№ п/п	Характеристики объекта	Описание характеристик
1	2	3
1	Местоположение объекта	Российская Федерация, Пермский край, Пермский городской округ, г. Пермь
2	Площадь объекта +/- величина погрешности определения площади (Р+/- Дельта Р)	55 кв.м ± 2 кв.м
3	Иные характеристики объекта	Публичный сервитут устанавливается в целях эксплуатации объекта электросетевого хозяйства «КЛ-0,4КВ ТП-4394 ГСК 37, БОКС №8» (согласно п.1 ст. 39.37 «Земельного кодекса Российской Федерации» от 25.10.2001 г. №136-ФЗ (далее – ЗК РФ); Срок установления публичного сервитута - сорок девять лет (согласно п.1 ст. 39.45 ЗК РФ).

Раздел 2

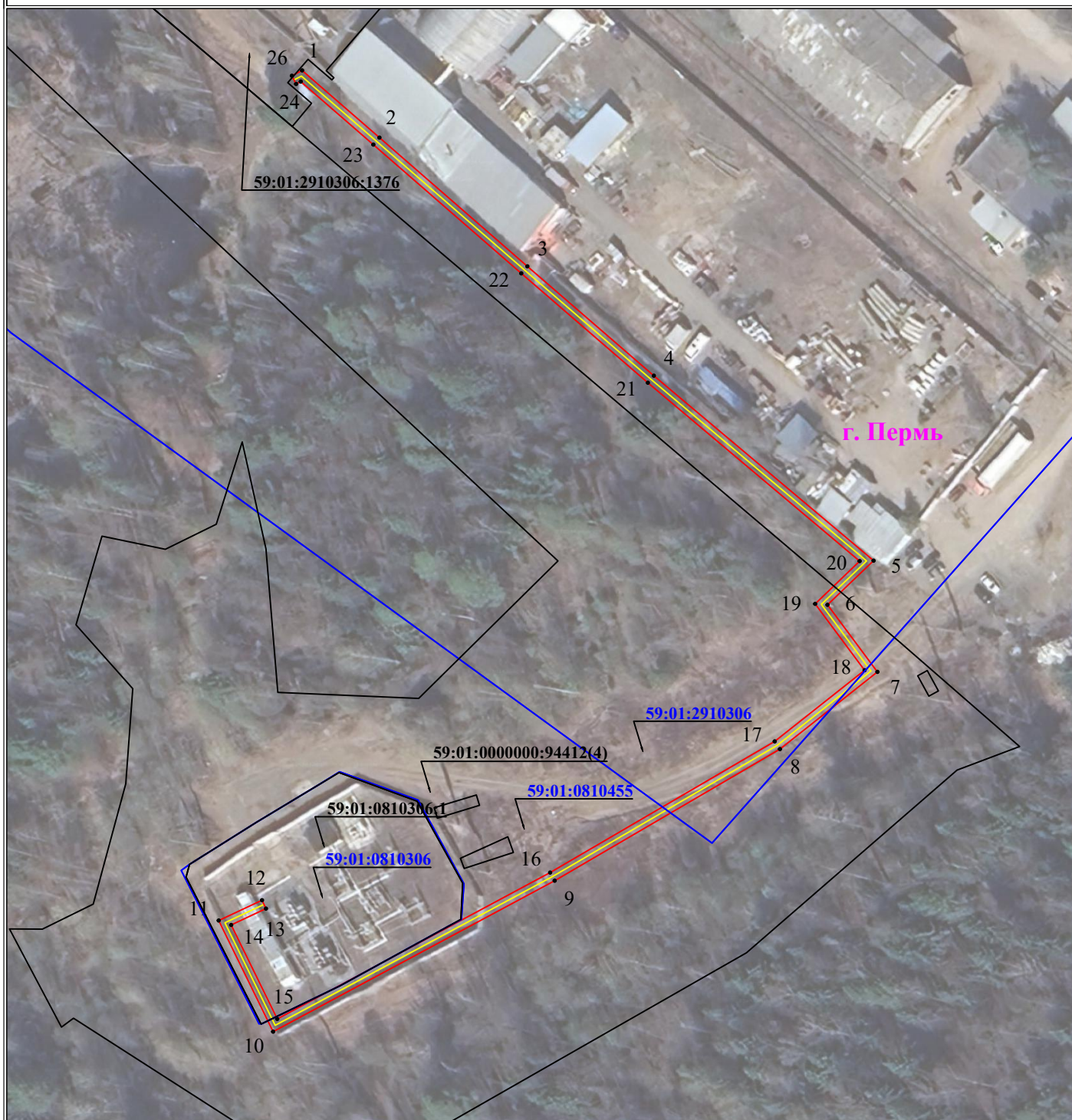
Сведения о местоположении границ объекта					
1. Система координат <u>МСК-59, зона 2</u>					
2. Сведения о характерных точках границ объекта					
Обозначение характерных точек границ	Координаты, м		Метод определения координат характерной точки	Средняя квадратическая погрешность положения характерной точки (M_t), м	Описание обозначения точки на местности (при наличии)
	X	Y			
1	2	3	4	5	6
1	527923.39	2240013.33	Метод спутниковых геодезических измерений (определений)	0.10	–
2	527922.37	2240015.05	Метод спутниковых геодезических измерений (определений)	0.10	–
3	527905.69	2240005.12	Метод спутниковых геодезических измерений (определений)	0.10	–
4	527902.58	2240010.13	Метод спутниковых геодезических измерений (определений)	0.10	–
5	527900.88	2240009.07	Метод спутниковых геодезических измерений (определений)	0.10	–
6	527905.03	2240002.40	Метод спутниковых геодезических измерений (определений)	0.10	–
1	527923.39	2240013.33	Метод спутниковых геодезических измерений (определений)	0.10	–
3. Сведения о характерных точках части (частей) границы объекта					
Обозначение характерных точек части границы	Координаты, м		Метод определения координат характерной точки	Средняя квадратическая погрешность положения характерной точки (M_t), м	Описание обозначения точки на местности (при наличии)
	X	Y			
1	2	3	4	5	6
–	–	–	–	–	–

Схема расположения границ публичного сервитута для эксплуатации объекта электросетевого хозяйства

КЛ-6КВ ПРОМЗОНА ПС СТРОИТЕЛЬНАЯ

(наименование объекта)

План границ объекта



Используемые условные знаки и обозначения:

Масштаб 1:1250

	- обозначение характерной точки границы устанавливаемого публичного сервитута
	- границы земельных участков, попадающих в зону публичного сервитута
	- граница кадастрового квартала
	- номер кадастрового квартала

	- граница устанавливаемого публичного сервитута
	- наименование населенного пункта
	- ось линии, контур объекта

ГРАФИЧЕСКОЕ ОПИСАНИЕ

местоположения границ населенных пунктов, территориальных зон,
особо охраняемых природных территорий,
зон с особыми условиями использования территории

Публичный сервитут для эксплуатации объекта электросетевого хозяйства «КЛ-6КВ ПРОМЗОНА ПС СТРОИТЕЛЬНАЯ»

(наименование объекта, местоположение границ которого описано (далее - объект)

Раздел 1

Сведения об объекте		
№ п/п	Характеристики объекта	Описание характеристик
1	2	3
1	Местоположение объекта	Российская Федерация, Пермский край, Пермский городской округ, г. Пермь
2	Площадь объекта +/- величина погрешности определения площади (Р+/- Дельта Р)	755 кв.м ± 6 кв.м
3	Иные характеристики объекта	Публичный сервитут устанавливается в целях эксплуатации объекта электросетевого хозяйства «КЛ-6КВ ПРОМЗОНА ПС СТРОИТЕЛЬНАЯ» (ст. 3.6 Федерального закона от 25.10.2001 № 137-ФЗ «О введении в действие Земельного кодекса Российской Федерации»); Срок установления публичного сервитута - сорок девять лет (согласно п.1 ст. 39.45 ЗК РФ).

Раздел 2

Сведения о местоположении границ объекта					
1. Система координат <u>МСК-59, зона 2</u>					
2. Сведения о характерных точках границ объекта					
Обозначение характерных точек границ	Координаты, м		Метод определения координат характерной точки	Средняя квадратическая погрешность положения характерной точки (M_t), м	Описание обозначения точки на местности (при наличии)
	X	Y			
1	2	3	4	5	6
1	529888.30	2233133.46	Метод спутниковых геодезических измерений (определений)	0.10	–
2	529873.81	2233150.14	Метод спутниковых геодезических измерений (определений)	0.10	–
3	529846.03	2233182.05	Метод спутниковых геодезических измерений (определений)	0.10	–
4	529822.44	2233209.33	Метод спутниковых геодезических измерений (определений)	0.10	–
5	529782.54	2233256.73	Метод спутниковых геодезических измерений (определений)	0.10	–
6	529773.01	2233246.79	Метод спутниковых геодезических измерений (определений)	0.10	–
7	529758.54	2233257.56	Метод спутниковых геодезических измерений (определений)	0.10	–
8	529741.88	2233236.53	Метод спутниковых геодезических измерений (определений)	0.10	–
9	529713.49	2233187.94	Метод спутниковых геодезических измерений (определений)	0.10	–
10	529680.92	2233127.21	Метод спутниковых геодезических измерений (определений)	0.10	–
11	529704.90	2233115.47	Метод спутниковых геодезических измерений (определений)	0.10	–
12	529709.28	2233124.81	Метод спутниковых геодезических измерений (определений)	0.10	–
13	529707.47	2233125.66	Метод спутниковых геодезических измерений (определений)	0.10	–

14	529703.94	2233118.16	Метод спутниковых геодезических измерений (определений)	0.10	–
15	529683.66	2233128.10	Метод спутниковых геодезических измерений (определений)	0.10	–
16	529715.24	2233186.96	Метод спутниковых геодезических измерений (определений)	0.10	–
17	529743.54	2233235.40	Метод спутниковых геодезических измерений (определений)	0.10	–
18	529758.90	2233254.79	Метод спутниковых геодезических измерений (определений)	0.10	–
19	529773.22	2233244.13	Метод спутниковых геодезических измерений (определений)	0.10	–
20	529782.44	2233253.73	Метод спутниковых геодезических измерений (определений)	0.10	–
21	529820.93	2233208.04	Метод спутниковых геодезических измерений (определений)	0.10	–
22	529844.52	2233180.74	Метод спутниковых геодезических измерений (определений)	0.10	–
23	529872.30	2233148.83	Метод спутниковых геодезических измерений (определений)	0.10	–
24	529885.90	2233133.17	Метод спутниковых геодезических измерений (определений)	0.10	–
25	529885.38	2233132.17	Метод спутниковых геодезических измерений (определений)	0.10	–
26	529887.15	2233131.25	Метод спутниковых геодезических измерений (определений)	0.10	–
1	529888.30	2233133.46	Метод спутниковых геодезических измерений (определений)	0.10	–

3. Сведения о характерных точках части (частей) границы объекта

Обозначение характерных точек части границы	Координаты, м		Метод определения координат характерной точки	Средняя квадратическая погрешность положения характерной точки (M_i), м	Описание обозначения точки на местности (при наличии)
	X	Y			
1	2	3	4	5	6
–	–	–	–	–	–