ГРАФИЧЕСКОЕ ОПИСАНИЕ

местоположения границ публичного сервитута

КЛ-6кВ ТП-5086 ТП-5087

(наименование объекта, местоположение границ которого описано (далее - объект)

Раздел 1

Сведения об объекте		
№ п/п	Характеристики объекта	Описание характеристик
1	2	3
1	Местоположение объекта	Пермский край, Пермь город
2	Площадь объекта +/- величина погрешности определения площади (Р+/- Дельта Р)	73 кв.м ± 1.95 кв.м
3	Иные характеристики объекта	Публичный сервитут устанавливается в целях эксплуатации объекта электросетевого хозяйства «КЛ-6кВ ТП-5086 ТП-5087» согласно п.1 ст. 39.37 «Земельного кодекса Российской Федерации» от 25.10.2001 г. №136-ФЗ) Срок установления публичного сервитута - сорок девять лет (согласно п.1 ст. 39.45 ЗК РФ).

Раздел 2

Сведения о местоположении границ объекта

1. Система координат МСК-59, зона 2

2. Сведения о характерных точках границ объекта

Обозначение характерных точек границ	Координаты, м		Метод определения координат характерной точки	Средняя квадратическая погрешность положения характерной точки (M_t), м	Описание обозначения точкина местности (при наличии)
	X	Y			
1	2	3	4	5	6
1	517049.53	2230844.73	Метод спутниковых геодезических измерений (определений)	0.10	–
2	517049.87	2230846.21	Метод спутниковых геодезических измерений (определений)	0.10	–
3	517055.03	2230864.14	Метод спутниковых геодезических измерений (определений)	0.10	–
4	517055.50	2230864.38	Метод спутниковых геодезических измерений (определений)	0.10	–
5	517059.77	2230863.15	Метод спутниковых геодезических измерений (определений)	0.10	–
6	517060.32	2230865.07	Метод спутниковых геодезических измерений (определений)	0.10	–
7	517055.70	2230866.41	Метод спутниковых	0.10	–

			геодезических измерений (определений)		
8	517056.72	2230869.63	Метод спутниковых геодезических измерений (определений)	0.10	–
9	517060.64	2230871.94	Метод спутниковых геодезических измерений (определений)	0.10	–
10	517058.11	2230872.77	Метод спутниковых геодезических измерений (определений)	0.10	–
11	517055.05	2230870.96	Метод спутниковых геодезических измерений (определений)	0.10	–
12	517053.40	2230866.04	Метод спутниковых геодезических измерений (определений)	0.10	–
13	517047.84	2230846.73	Метод спутниковых геодезических измерений (определений)	0.10	–
14	517047.47	2230845.15	Метод спутниковых геодезических измерений (определений)	0.10	–
1	517049.53	2230844.73	Метод спутниковых геодезических измерений (определений)	0.10	–

3. Сведения о характерных точках части (частей) границы объекта

Обозначение характерных точек части границы	Координаты, м		Метод определения координат характерной точки	Средняя квадратическая погрешность положения характерной точки (M_t), м	Описание обозначения точки на местности (при наличии)
	X	Y			
1	2	3	4	5	6
–	–	–	–	–	–

Схема расположения границ публичного сервитута
для эксплуатации объекта электросетевого хояйства

КЛ-6кВ ТП-5086 ТП-5087

(наименование объекта)

Масштаб 1:500

Используемые условные знаки и обозначения:

- **- границы земельных участков, попадающих в зону публичного сервитута**
- **- граница кадастрового квартала**
- :123 **- кадастровый номер земельного участка**
- 63:29:1302003 **- номер кадастрового квартала**
- **- граница устанавливаемого публичного сервитута**
- **- граница муниципального образования, населенного пункта**
- с. Рысайкино **- наименование муниципального образования, населенного пункта**
- **- Линия электропередачи**

ГРАФИЧЕСКОЕ ОПИСАНИЕ

местоположения границ публичного сервитута

ЛЭП 0,4кВ

(наименование объекта, местоположение границ которого описано (далее - объект)

Раздел 1

Сведения об объекте		
№ п/п	Характеристики объекта	Описание характеристик
1	2	3
1	Местоположение объекта	Пермский край, Пермь город
2	Площадь объекта +/- величина погрешности определения площади (Р+/- Дельта Р)	410 кв.м ± 4.42 кв.м
3	Иные характеристики объекта	Публичный сервитут устанавливается в целях эксплуатации объекта электросетевого хозяйства «ЛЭП 0,4кВ» (согласно п.1 ст. 39.37 «Земельного кодекса Российской Федерации» от 25.10.2001 г. №136-ФЗ) Срок установления публичного сервитута - сорок девять лет (согласно п.1 ст. 39.45 ЗК РФ).

Раздел 2

Сведения о местоположении границ объекта

1. Система координат МСК-59, зона 2

2. Сведения о характерных точках границ объекта

Обозначение характерных точек границ	Координаты, м		Метод определения координат характерной точки	Средняя квадратическая погрешность положения характерной точки (M_t), м	Описание обозначения точкина местности (при наличии)
	X	Y			
1	2	3	4	5	6
1	514286.67	2231832.22	Метод спутниковых геодезических измерений (определений)	0.10	–
2	514286.91	2231834.20	Метод спутниковых геодезических измерений (определений)	0.10	–
3	514285.10	2231834.90	Метод спутниковых геодезических измерений (определений)	0.10	–
4	514284.59	2231835.29	Метод спутниковых геодезических измерений (определений)	0.10	–
5	514283.58	2231836.96	Метод спутниковых геодезических измерений (определений)	0.10	–
6	514280.06	2231856.66	Метод спутниковых геодезических измерений (определений)	0.10	–
7	514281.55	2231859.17	Метод спутниковых	0.10	–

			геодезических измерений (определений)		
8	514280.50	2231860.49	Метод спутниковых геодезических измерений (определений)	0.10	–
9	514251.99	2231884.79	Метод спутниковых геодезических измерений (определений)	0.10	–
10	514242.96	2231890.80	Метод спутниковых геодезических измерений (определений)	0.10	–
11	514238.91	2231928.12	Метод спутниковых геодезических измерений (определений)	0.10	–
12	514234.93	2231927.68	Метод спутниковых геодезических измерений (определений)	0.10	–
13	514239.18	2231888.50	Метод спутниковых геодезических измерений (определений)	0.10	–
14	514249.57	2231881.59	Метод спутниковых геодезических измерений (определений)	0.10	–
15	514277.82	2231857.52	Метод спутниковых геодезических измерений (определений)	0.10	–
16	514281.68	2231836.24	Метод спутниковых геодезических измерений (определений)	0.10	–
17	514283.07	2231833.93	Метод спутниковых геодезических измерений (определений)	0.10	–
18	514284.10	2231833.14	Метод спутниковых геодезических измерений (определений)	0.10	–
19	514286.38	2231832.25	Метод спутниковых геодезических измерений (определений)	0.10	–
1	514286.67	2231832.22	Метод спутниковых геодезических измерений (определений)	0.10	–

3. Сведения о характерных точках части (частей) границы объекта

Обозначение характерных точек части границы	Координаты, м		Метод определения координат характерной точки	Средняя квадратическая погрешность положения характерной точки (M_t), м	Описание обозначения точки на местности (при наличии)
	X	Y			
1	2	3	4	5	6
–	–	–	–	–	–

Схема расположения границ публичного сервитута
для эксплуатации объекта электросетевого хояйства

ЛЭП 0,4кВ

(наименование объекта)



Масштаб 1:500

Используемые условные знаки и обозначения:

- **- границы земельных участков, попадающих в зону публичного сервитута**
- **- граница кадастрового квартала**
- :123 **- кадастровый номер земельного участка**
- 63:29:1302003 **- номер кадастрового квартала**
- **- граница устанавливаемого публичного сервитута**
- **- граница муниципального образования, населенного пункта**
- с. Рысайкино **- наименование муниципального образования, населенного пункта**
- **- Линия электропередачи**

ГРАФИЧЕСКОЕ ОПИСАНИЕ

местоположения границ публичного сервитута

КЛ-6кВ ПС Пролетарская яч.№13 1С - оп.№1а

(наименование объекта, местоположение границ которого описано (далее - объект)

Раздел 1

Сведения об объекте		
№ п/п	Характеристики объекта	Описание характеристик
1	2	3
1	Местоположение объекта	Пермский край, Пермь город
2	Площадь объекта +/- величина погрешности определения площади (Р+/- Дельта Р)	106 кв.м ± 3.74 кв.м
3	Иные характеристики объекта	Публичный сервитут устанавливается в целях эксплуатации объекта электросетевого хозяйства «КЛ-6кВ ПС Пролетарская яч.№13 1С - оп.№1а» согласно п.1 ст. 39.37 «Земельного кодекса Российской Федерации» от 25.10.2001 г. №136-ФЗ) Срок установления публичного сервитута - сорок девять лет (согласно п.1 ст. 39.45 ЗК РФ).

Раздел 2

Сведения о местоположении границ объекта					
1. Система координат МСК-59, зона 2					
2. Сведения о характерных точках границ объекта					
Обозначение характерных точек границ	Координаты, м		Метод определения координат характерной точки	Средняя квадратическая погрешность положения характерной точки (M_t), м	Описание обозначения точкина местности (при наличии)
	X	Y			
1	2	3	4	5	6
1	520107.23	2224586.80	Метод спутниковых геодезических измерений (определений)	0.10	–
2	520107.29	2224584.80	Метод спутниковых геодезических измерений (определений)	0.10	–
3	520112.82	2224584.81	Метод спутниковых геодезических измерений (определений)	0.10	–
4	520113.34	2224585.29	Метод спутниковых геодезических измерений (определений)	0.10	–
5	520114.10	2224585.97	Метод спутниковых геодезических измерений (определений)	0.10	–
6	520114.66	2224596.88	Метод спутниковых геодезических измерений (определений)	0.10	–
7	520114.36	2224602.15	Метод спутниковых	0.10	–

			геодезических измерений (определений)		
8	520114.09	2224610.75	Метод спутниковых геодезических измерений (определений)	0.10	–
9	520113.36	2224624.98	Метод спутниковых геодезических измерений (определений)	0.10	–
10	520112.62	2224626.60	Метод спутниковых геодезических измерений (определений)	0.10	–
11	520110.78	2224629.69	Метод спутниковых геодезических измерений (определений)	0.10	–
12	520108.91	2224632.83	Метод спутниковых геодезических измерений (определений)	0.10	–
13	520107.19	2224631.79	Метод спутниковых геодезических измерений (определений)	0.10	–
14	520109.07	2224628.65	Метод спутниковых геодезических измерений (определений)	0.10	–
15	520110.85	2224625.67	Метод спутниковых геодезических измерений (определений)	0.10	–
16	520111.38	2224624.50	Метод спутниковых геодезических измерений (определений)	0.10	–
17	520112.09	2224610.67	Метод спутниковых геодезических измерений (определений)	0.10	–
18	520112.36	2224602.06	Метод спутниковых геодезических измерений (определений)	0.10	–
19	520112.66	2224596.88	Метод спутниковых геодезических измерений (определений)	0.10	–
20	520112.15	2224586.91	Метод спутниковых геодезических измерений (определений)	0.10	–
21	520112.03	2224586.81	Метод спутниковых геодезических измерений (определений)	0.10	–
1	520107.23	2224586.80	Метод спутниковых геодезических измерений (определений)	0.10	–

3. Сведения о характерных точках части (частей) границы объекта

Обозначение характерных точек части границы	Координаты, м		Метод определения координат характерной точки	Средняя квадратическая погрешность	Описание обозначения точки на
	X	Y			

				положения характерной точки (M_t), м	местности (при наличии)
1	2	3	4	5	6
–	–	–	–	–	–

Схема расположения границ публичного сервитута
для эксплуатации объекта электросетевого хояйства

КЛ-6кВ ПС Пролетарская яч.№13 1С - оп.№1а

(наименование объекта)

Масштаб 1:500

Используемые условные знаки и обозначения:

- **- границы земельных участков, попадающих в зону публичного сервитута**
- **- граница кадастрового квартала**
- :123 **- кадастровый номер земельного участка**
- 63:29:1302003 **- номер кадастрового квартала**
- **- граница устанавливаемого публичного сервитута**
- **- граница муниципального образования, населенного пункта**
- с. Рысайкино **- наименование муниципального образования, населенного пункта**
- **- Линия электропередачи**

Схема расположения границ публичного сервитута
для эксплуатации объекта электросетевого хояйства

КЛ-6КВ Ф. ДЕТ.ДОМ С ПС СУДОЗАВОД
(наименование объекта)

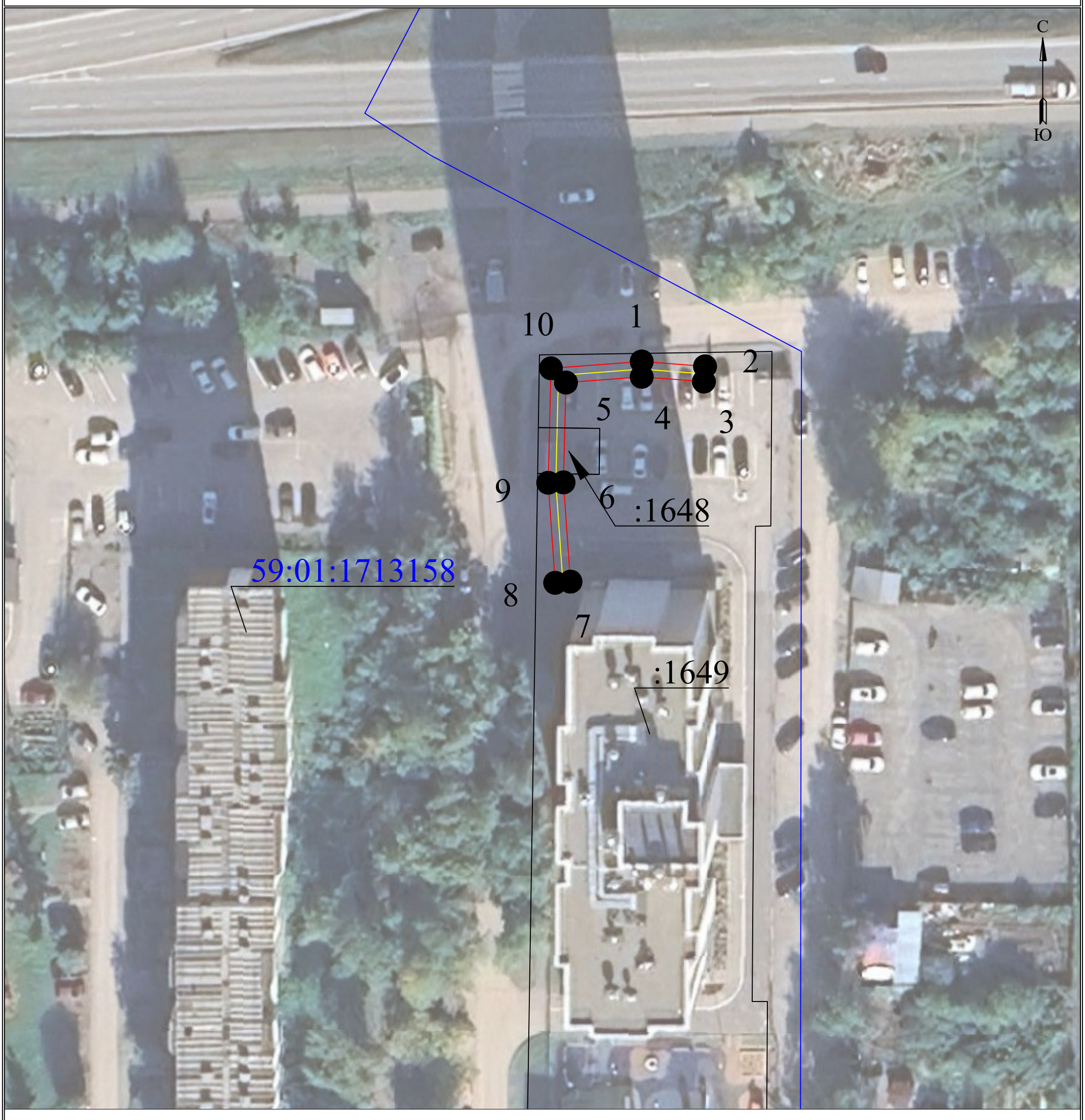

Масштаб 1:500

Используемые условные знаки и обозначения:

- границы земельных участков, попадающих в зону публичного сервитута
- граница кадастрового квартала
- :123 - кадастровый номер земельного участка
- 63:29:1302003 - номер кадастрового квартала
- граница устанавливаемого публичного сервитута
- граница муниципального образования, населенного пункта
- с. Рысайкино - наименование муниципального образования, населенного пункта
- Линия электропередачи

ГРАФИЧЕСКОЕ ОПИСАНИЕ

местоположения границ публичного сервитута

КЛ-6КВ Ф. ДЕТ.ДОМ С ПС СУДОЗАВОД

(наименование объекта, местоположение границ которого описано (далее - объект)

Раздел 1

Сведения об объекте		
№ п/п	Характеристики объекта	Описание характеристик
1	2	3
1	Местоположение объекта	Пермский край, Пермь город
2	Площадь объекта +/- величина погрешности определения площади (Р+/- Дельта Р)	92 кв.м ± 1.98 кв.м
3	Иные характеристики объекта	Публичный сервитут устанавливается в целях эксплуатации объекта электросетевого хозяйства «КЛ-6КВ Ф. ДЕТ.ДОМ С ПС СУДОЗАВОД» согласно п.1 ст. 39.37 «Земельного кодекса Российской Федерации» от 25.10.2001 г. №136-ФЗ) Срок установления публичного сервитута - сорок девять лет (согласно п.1 ст. 39.45 ЗК РФ).

Раздел 2

Сведения о местоположении границ объекта

1. Система координат МСК-59, зона 2

2. Сведения о характерных точках границ объекта

Обозначение характерных точек границ	Координаты, м		Метод определения координат характерной точки	Средняя квадратическая погрешность положения характерной точки (M_t), м	Описание обозначения точкина местности (при наличии)
	X	Y			
1	2	3	4	5	6
1	521054.28	2219852.11	Метод спутниковых геодезических измерений (определений)	0.10	–
2	521053.64	2219860.38	Метод спутниковых геодезических измерений (определений)	0.10	–
3	521051.65	2219860.23	Метод спутниковых геодезических измерений (определений)	0.10	–
4	521052.27	2219852.11	Метод спутниковых геодезических измерений (определений)	0.10	–
5	521051.52	2219842.22	Метод спутниковых геодезических измерений (определений)	0.10	–
6	521038.48	2219841.90	Метод спутниковых геодезических измерений (определений)	0.10	–
7	521025.51	2219842.81	Метод спутниковых	0.10	–

			геодезических измерений (определений)		
8	521025.36	2219840.81	Метод спутниковых геодезических измерений (определений)	0.10	–
9	521038.43	2219839.90	Метод спутниковых геодезических измерений (определений)	0.10	–
10	521053.38	2219840.26	Метод спутниковых геодезических измерений (определений)	0.10	–
1	521054.28	2219852.11	Метод спутниковых геодезических измерений (определений)	0.10	–

3. Сведения о характерных точках части (частей) границы объекта

Обозначение характерных точек части границы	Координаты, м		Метод определения координат характерной точки	Средняя квадратическая погрешность положения характерной точки (M_t), м	Описание обозначения точки на местности (при наличии)
	X	Y			
1	2	3	4	5	6
–	–	–	–	–	–

ГРАФИЧЕСКОЕ ОПИСАНИЕ

местоположения границ публичного сервитута

КЛ-0,4кВ БКТП-7504

(наименование объекта, местоположение границ которого описано (далее - объект)

Раздел 1

Сведения об объекте		
№ п/п	Характеристики объекта	Описание характеристик
1	2	3
1	Местоположение объекта	Пермский край, Пермь город
2	Площадь объекта +/- величина погрешности определения площади (Р+/- Дельта Р)	531 кв.м ± 4.64 кв.м
3	Иные характеристики объекта	Публичный сервитут устанавливается в целях эксплуатации объекта электросетевого хозяйства «КЛ-0,4кВ БКТП-7504» согласно п.1 ст. 39.37 «Земельного кодекса Российской Федерации» от 25.10.2001 г. №136-ФЗ) Срок установления публичного сервитута - сорок девять лет (согласно п.1 ст. 39.45 ЗК РФ).

Раздел 2

Сведения о местоположении границ объекта					
1. Система координат МСК-59, зона 2					
2. Сведения о характерных точках границ объекта					
Обозначение характерных точек границ	Координаты, м		Метод определения координат характерной точки	Средняя квадратическая погрешность положения характерной точки (M_t), м	Описание обозначения точкина местности (при наличии)
	X	Y			
1	2	3	4	5	6
1	515981.42	2230163.06	Метод спутниковых геодезических измерений (определений)	0.10	–
2	515982.32	2230164.97	Метод спутниковых геодезических измерений (определений)	0.10	–
3	515974.59	2230169.06	Метод спутниковых геодезических измерений (определений)	0.10	–
4	515966.73	2230173.19	Метод спутниковых геодезических измерений (определений)	0.10	–
5	515960.89	2230176.08	Метод спутниковых геодезических измерений (определений)	0.10	–
6	515946.22	2230184.34	Метод спутниковых геодезических измерений (определений)	0.10	–
7	515929.01	2230194.31	Метод спутниковых	0.10	–

			геодезических измерений (определений)		
8	515933.52	2230202.96	Метод спутниковых геодезических измерений (определений)	0.10	–
9	515942.28	2230197.78	Метод спутниковых геодезических измерений (определений)	0.10	–
10	515944.42	2230202.60	Метод спутниковых геодезических измерений (определений)	0.10	–
11	515942.52	2230203.48	Метод спутниковых геодезических измерений (определений)	0.10	–
12	515941.33	2230200.79	Метод спутниковых геодезических измерений (определений)	0.10	–
13	515932.68	2230205.89	Метод спутниковых геодезических измерений (определений)	0.10	–
14	515927.13	2230195.25	Метод спутниковых геодезических измерений (определений)	0.10	–
15	515920.97	2230198.72	Метод спутниковых геодезических измерений (определений)	0.10	–
16	515903.10	2230208.41	Метод спутниковых геодезических измерений (определений)	0.10	–
17	515902.79	2230208.65	Метод спутниковых геодезических измерений (определений)	0.10	–
18	515902.17	2230210.00	Метод спутниковых геодезических измерений (определений)	0.10	–
19	515901.44	2230211.56	Метод спутниковых геодезических измерений (определений)	0.10	–
20	515900.69	2230213.25	Метод спутниковых геодезических измерений (определений)	0.10	–
21	515898.78	2230214.06	Метод спутниковых геодезических измерений (определений)	0.10	–
22	515887.49	2230218.91	Метод спутниковых геодезических измерений (определений)	0.10	–
23	515881.69	2230221.42	Метод спутниковых геодезических измерений (определений)	0.10	–
24	515880.20	2230221.98	Метод спутниковых геодезических	0.10	–

			измерений (определений)		
25	515874.93	2230224.04	Метод спутниковых геодезических измерений (определений)	0.10	–
26	515869.77	2230226.00	Метод спутниковых геодезических измерений (определений)	0.10	–
27	515868.57	2230227.32	Метод спутниковых геодезических измерений (определений)	0.10	–
28	515867.54	2230228.59	Метод спутниковых геодезических измерений (определений)	0.10	–
29	515865.28	2230231.74	Метод спутниковых геодезических измерений (определений)	0.10	–
30	515862.01	2230236.08	Метод спутниковых геодезических измерений (определений)	0.10	–
31	515858.40	2230241.15	Метод спутниковых геодезических измерений (определений)	0.10	–
32	515858.10	2230248.73	Метод спутниковых геодезических измерений (определений)	0.10	–
33	515865.75	2230248.21	Метод спутниковых геодезических измерений (определений)	0.10	–
34	515865.70	2230250.33	Метод спутниковых геодезических измерений (определений)	0.10	–
35	515855.91	2230250.98	Метод спутниковых геодезических измерений (определений)	0.10	–
36	515856.33	2230240.44	Метод спутниковых геодезических измерений (определений)	0.10	–
37	515860.32	2230234.84	Метод спутниковых геодезических измерений (определений)	0.10	–
38	515863.59	2230230.49	Метод спутниковых геодезических измерений (определений)	0.10	–
39	515865.88	2230227.32	Метод спутниковых геодезических измерений (определений)	0.10	–
40	515866.97	2230225.96	Метод спутниковых геодезических измерений (определений)	0.10	–
41	515868.55	2230224.21	Метод спутниковых геодезических измерений	0.10	–

			(определений)		
42	515874.18	2230222.09	Метод спутниковых геодезических измерений (определений)	0.10	–
43	515879.45	2230220.02	Метод спутниковых геодезических измерений (определений)	0.10	–
44	515880.90	2230219.48	Метод спутниковых геодезических измерений (определений)	0.10	–
45	515886.66	2230216.98	Метод спутниковых геодезических измерений (определений)	0.10	–
46	515897.95	2230212.13	Метод спутниковых геодезических измерений (определений)	0.10	–
47	515899.10	2230211.63	Метод спутниковых геодезических измерений (определений)	0.10	–
48	515899.53	2230210.69	Метод спутниковых геодезических измерений (определений)	0.10	–
49	515900.26	2230209.12	Метод спутниковых геодезических измерений (определений)	0.10	–
50	515901.10	2230207.29	Метод спутниковых геодезических измерений (определений)	0.10	–
51	515901.96	2230206.64	Метод спутниковых геодезических измерений (определений)	0.10	–
52	515919.96	2230196.88	Метод спутниковых геодезических измерений (определений)	0.10	–
53	515926.15	2230193.38	Метод спутниковых геодезических измерений (определений)	0.10	–
54	515924.78	2230190.77	Метод спутниковых геодезических измерений (определений)	0.10	–
55	515921.23	2230184.44	Метод спутниковых геодезических измерений (определений)	0.10	–
56	515920.71	2230183.52	Метод спутниковых геодезических измерений (определений)	0.10	–
57	515919.49	2230181.42	Метод спутниковых геодезических измерений (определений)	0.10	–
58	515909.42	2230163.80	Метод спутниковых геодезических измерений (определений)	0.10	–

59	515908.11	2230161.29	Метод спутниковых геодезических измерений (определений)	0.10	–
60	515905.67	2230156.92	Метод спутниковых геодезических измерений (определений)	0.10	–
61	515902.66	2230150.87	Метод спутниковых геодезических измерений (определений)	0.10	–
62	515901.23	2230147.46	Метод спутниковых геодезических измерений (определений)	0.10	–
63	515903.09	2230146.67	Метод спутниковых геодезических измерений (определений)	0.10	–
64	515903.93	2230148.60	Метод спутниковых геодезических измерений (определений)	0.10	–
65	515904.45	2230147.63	Метод спутниковых геодезических измерений (определений)	0.10	–
66	515908.98	2230145.02	Метод спутниковых геодезических измерений (определений)	0.10	–
67	515908.71	2230144.26	Метод спутниковых геодезических измерений (определений)	0.10	–
68	515910.55	2230143.46	Метод спутниковых геодезических измерений (определений)	0.10	–
69	515911.42	2230145.92	Метод спутниковых геодезических измерений (определений)	0.10	–
70	515905.94	2230149.08	Метод спутниковых геодезических измерений (определений)	0.10	–
71	515905.00	2230150.85	Метод спутниковых геодезических измерений (определений)	0.10	–
72	515907.53	2230155.94	Метод спутниковых геодезических измерений (определений)	0.10	–
73	515909.97	2230160.29	Метод спутниковых геодезических измерений (определений)	0.10	–
74	515911.27	2230162.79	Метод спутниковых геодезических измерений (определений)	0.10	–
75	515921.31	2230180.38	Метод спутниковых геодезических измерений (определений)	0.10	–
76	515922.53	2230182.48	Метод спутниковых	0.10	–

			геодезических измерений (определений)		
77	515923.06	2230183.42	Метод спутниковых геодезических измерений (определений)	0.10	–
78	515926.63	2230189.77	Метод спутниковых геодезических измерений (определений)	0.10	–
79	515928.03	2230192.44	Метод спутниковых геодезических измерений (определений)	0.10	–
80	515945.18	2230182.52	Метод спутниковых геодезических измерений (определений)	0.10	–
81	515959.91	2230174.22	Метод спутниковых геодезических измерений (определений)	0.10	–
82	515965.78	2230171.31	Метод спутниковых геодезических измерений (определений)	0.10	–
83	515973.61	2230167.19	Метод спутниковых геодезических измерений (определений)	0.10	–
1	515981.42	2230163.06	Метод спутниковых геодезических измерений (определений)	0.10	–

3. Сведения о характерных точках части (частей) границы объекта

Обозначение характерных точек части границы	Координаты, м		Метод определения координат характерной точки	Средняя квадратическая погрешность положения характерной точки (M_t), м	Описание обозначения точки на местности (при наличии)
	X	Y			
1	2	3	4	5	6
–	–	–	–	–	–

Схема расположения границ публичного сервитута
для эксплуатации объекта электросетевого хояйства

КЛ-0,4кВ БКТП-7504

(наименование объекта)

Масштаб 1:1000

Используемые условные знаки и обозначения:

- **- границы земельных участков, попадающих в зону публичного сервитута**
- **- граница кадастрового квартала**
- :123 **- кадастровый номер земельного участка**
- 63:29:1302003 **- номер кадастрового квартала**
- **- граница устанавливаемого публичного сервитута**
- **- граница муниципального образования, населенного пункта**
- с. Рысайкино **- наименование муниципального образования, населенного пункта**
- **- Линия электропередачи**

Схема расположения границ публичного сервитута для эксплуатации объекта электросетевого хояйства

КЛ-6кВ ПС Балмошная - оп.1 ВЛ-6кВ Запруд,КЛ-6кВ КТП-2236 - оп.1 ВЛ-6кВ Новгородский,КЛ-6кВ ПС Балмошная - КТП-2236 Новгородский

(наименование объекта)

Используемые условные знаки и обозначения:

Масштаб 1:500

- ●1 - обозначение характерной точки границы устанавливаемого публичного сервитута
- граница устанавливаемого публичного сервитута
- границы земельных участков, попадающих в зону публичного сервитута
- г. Пермь - наименование населенного пункта
- граница кадастрового квартала
- ось линии, контур объекта
- 59:01:3810290 - номер кадастрового квартала

ГРАФИЧЕСКОЕ ОПИСАНИЕ

местоположения границ публичного сервитута

КЛ-0,4КВ БКТП-5210 - ВРУ Ж/Д УЛ.КИРОВА, 30

(наименование объекта, местоположение границ которого описано (далее - объект)

Раздел 1

Сведения об объекте		
№ п/п	Характеристики объекта	Описание характеристик
1	2	3
1	Местоположение объекта	Пермский край, Пермь город
2	Площадь объекта +/- величина погрешности определения площади (Р+/- Дельта Р)	73 кв.м ± 1.84 кв.м
3	Иные характеристики объекта	Публичный сервитут устанавливается в целях эксплуатации объекта электросетевого хозяйства «КЛ-0,4КВ БКТП-5210 - ВРУ Ж/Д УЛ.КИРОВА, 30» согласно п.1 ст. 39.37 «Земельного кодекса Российской Федерации» от 25.10.2001 г. №136-ФЗ) Срок установления публичного сервитута - сорок девять лет (согласно п.1 ст. 39.45 ЗК РФ).

Раздел 2

Сведения о местоположении границ объекта

1. Система координат МСК-59, зона 2

2. Сведения о характерных точках границ объекта

Обозначение характерных точек границ	Координаты, м		Метод определения координат характерной точки	Средняя квадратическая погрешность положения характерной точки (M_t), м	Описание обозначения точкина местности (при наличии)
	X	Y			
1	2	3	4	5	6
1	518259.91	2232692.73	Метод спутниковых геодезических измерений (определений)	0.10	–
2	518259.35	2232694.65	Метод спутниковых геодезических измерений (определений)	0.10	–
3	518234.08	2232687.45	Метод спутниковых геодезических измерений (определений)	0.10	–
4	518228.93	2232677.51	Метод спутниковых геодезических измерений (определений)	0.10	–
5	518230.71	2232676.59	Метод спутниковых геодезических измерений (определений)	0.10	–
6	518235.46	2232685.76	Метод спутниковых геодезических измерений (определений)	0.10	–
1	518259.91	2232692.73	Метод спутниковых	0.10	–

			геодезических измерений (определений)		
3. Сведения о характерных точках части (частей) границы объекта					
Обозначение характерных точек части границы	Координаты, м		Метод определения координат характерной точки	Средняя квадратическая погрешность положения характерной точки (M_t), м	Описание обозначения точки на местности (при наличии)
	X	Y			
1	2	3	4	5	6
–	–	–	–	–	–

Схема расположения границ публичного сервитута
для эксплуатации объекта электросетевого хояйства

КЛ-0,4КВ БКТП-5210 - ВРУ Ж/Д УЛ.КИРОВА, 30
(наименование объекта)

Масштаб 1:500

Используемые условные знаки и обозначения:

- границы земельных участков, попадающих в зону публичного сервитута
- граница кадастрового квартала
- :123 - кадастровый номер земельного участка
- 63:29:1302003 - номер кадастрового квартала
- граница устанавливаемого публичного сервитута
- граница муниципального образования, населенного пункта
- с. Рысайкино - наименование муниципального образования, населенного пункта
- Линия электропередачи

ГРАФИЧЕСКОЕ ОПИСАНИЕ

местоположения границ публичного сервитута

ВЛ-10кВ отп.к КТП-6774 ВЛ-10кВ Заготзерно ПС Бахаревка

(наименование объекта, местоположение границ которого описано (далее - объект)

Раздел 1

Сведения об объекте		
№ п/п	Характеристики объекта	Описание характеристик
1	2	3
1	Местоположение объекта	Пермский край, Пермь город
2	Площадь объекта +/- величина погрешности определения площади (Р+/- Дельта Р)	2708 кв.м ± 23.65 кв.м
3	Иные характеристики объекта	Публичный сервитут устанавливается в целях эксплуатации объекта электросетевого хозяйства «ВЛ-10кВ отп.к КТП-6774 ВЛ-10кВ Заготзерно ПС Бахаревка» (согласно п.1 ст. 39.37 «Земельного кодекса Российской Федерации» от 25.10.2001 г. №136-ФЗ) Срок установления публичного сервитута - сорок девять лет (согласно п.1 ст. 39.45 ЗК РФ).

Раздел 2

Сведения о местоположении границ объекта

1. Система координат МСК-59, зона 2

2. Сведения о характерных точках границ объекта

Обозначение характерных точек границ	Координаты, м		Метод определения координат характерной точки	Средняя квадратическая погрешность положения характерной точки (M_t), м	Описание обозначения точкина местности (при наличии)
	X	Y			
1	2	3	4	5	6
1	509449.52	2228998.40	Метод спутниковых геодезических измерений (определений)	0.10	–
2	509450.33	2228988.43	Метод спутниковых геодезических измерений (определений)	0.10	–
3	509697.77	2229002.75	Метод спутниковых геодезических измерений (определений)	0.10	–
4	509702.86	2228987.40	Метод спутниковых геодезических измерений (определений)	0.10	–
5	509712.46	2228990.25	Метод спутниковых геодезических измерений (определений)	0.10	–
6	509704.53	2229013.10	Метод спутниковых геодезических измерений (определений)	0.10	–

1	509449.52	2228998.40	Метод спутниковых геодезических измерений (определений)	0.10	–

3. Сведения о характерных точках части (частей) границы объекта

Обозначение характерных точек части границы	Координаты, м		Метод определения координат характерной точки	Средняя квадратическая погрешность положения характерной точки (M_t), м	Описание обозначения точки на местности (при наличии)
	X	Y			
1	2	3	4	5	6
–	–	–	–	–	–

Схема расположения границ публичного сервитута
для эксплуатации объекта электросетевого хояйства

ВЛ-10кВ отп.к КТП-6774 ВЛ-10кВ Заготзерно ПС Бахаревка

(наименование объекта)

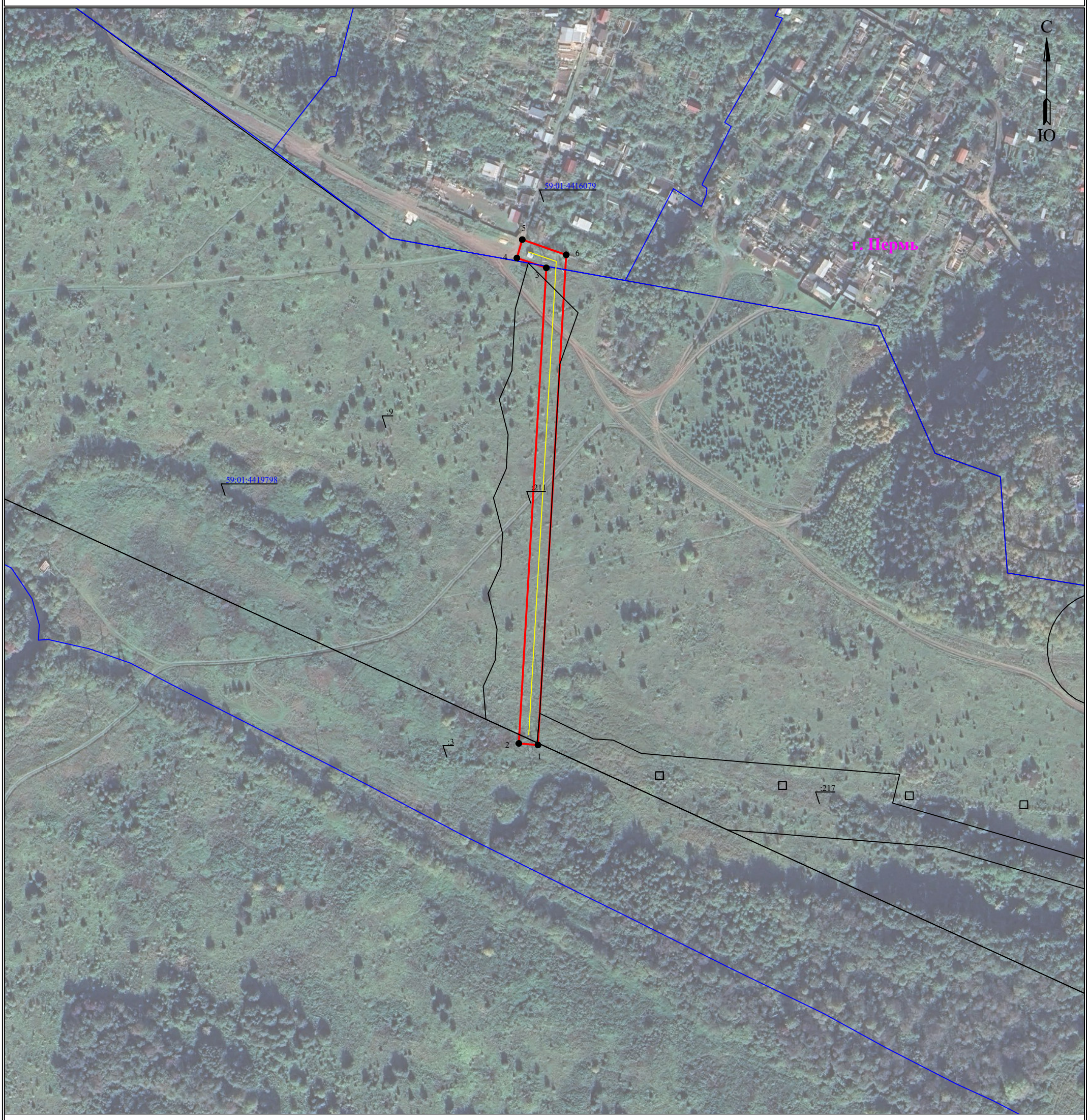

Масштаб 1:2000

Используемые условные знаки и обозначения:

- границы земельных участков, попадающих в зону публичного сервитута
- граница кадастрового квартала
- :123 - кадастровый номер земельного участка
- 63:29:1302003 - номер кадастрового квартала
- граница устанавливаемого публичного сервитута
- граница муниципального образования, населенного пункта
- с. Рысайкино - наименование муниципального образования, населенного пункта
- Линия электропередачи

ГРАФИЧЕСКОЕ ОПИСАНИЕ
местоположения границ населенных пунктов, территориальных зон, особо охраняемых природных территорий, зон с особыми условиями использования территории

Публичный сервитут для строительства линейного объекта: подключение (технологическое присоединение) к сетям инженерно-технического обеспечения ПАО "Россети Урал" по объекту:«Строительство КЛ 0,4 кВ, установка оборудования учета э/э; Реконструкция РЩ 0,4 кВ для электроснабжения малоэтажной жилой застройки по адресу: Пермский край, г. Пермь, территория СНТ Коллективный сад №58, з/у 34 (кад. номер зем. участка 59:01:2910299:301)»

(наименование объекта, местоположение границ которого описано (далее - объект))

Раздел 1

Сведения об объекте

№ п/п	Характеристики объекта	Описание характеристик
1	2	3
1.	Местоположение объекта	Пермский край, город Пермь
2.	Площадь объекта +/- величина погрешности определения площади (Р +/- Дельта Р)	102 +/- 3 м²
3.	Иные характеристики объекта	-

Раздел 2

Сведения о местоположении границ объекта

1. Система координат МСК-59, зона 2

2. Сведения о характерных точках границ объекта

Обозначение характерных точек границ	Координаты, м		Метод определения координат характерной точки	Средняя квадратическая погрешность положения характерной точки (Mt), м	Описание обозначения точки на местности (при наличии)
	X	Y			
1	2	3	4	5	6
1	529687.91	2236116.94	Метод спутниковых геодезических измерений (определений)	0.10	Закрепление отсутствует
2	529690.96	2236119.53	Метод спутниковых геодезических измерений (определений)	0.10	Закрепление отсутствует
3	529688.27	2236122.83	Метод спутниковых геодезических измерений (определений)	0.10	Закрепление отсутствует
4	529687.20	2236121.35	Метод спутниковых геодезических измерений (определений)	0.10	Закрепление отсутствует
5	529683.37	2236124.90	Метод спутниковых геодезических измерений (определений)	0.10	Закрепление отсутствует
6	529675.17	2236132.55	Метод спутниковых геодезических измерений (определений)	0.10	Закрепление отсутствует
7	529672.10	2236135.41	Метод спутниковых геодезических измерений (определений)	0.10	Закрепление отсутствует
8	529669.85	2236137.51	Метод спутниковых геодезических измерений (определений)	0.10	Закрепление отсутствует
9	529665.00	2236141.64	Метод спутниковых геодезических измерений (определений)	0.10	Закрепление отсутствует
10	529658.82	2236146.90	Метод спутниковых геодезических измерений (определений)	0.10	Закрепление отсутствует
11	529658.52	2236146.67	Метод спутниковых геодезических измерений (определений)	0.10	Закрепление отсутствует

2. Сведения о характерных точках границ объекта

Обозначение характерных точек границ	Координаты, м		Метод определения координат характерной точки	Средняя квадратическая погрешность положения характерной точки (Mt), м	Описание обозначения точки на местности (при наличии)
	X	Y			
1	2	3	4	5	6
12	529656.67	2236148.99	Метод спутниковых геодезических измерений (определений)	0.10	Закрепление отсутствует
13	529653.24	2236149.05	Метод спутниковых геодезических измерений (определений)	0.10	Закрепление отсутствует
14	529648.38	2236149.90	Метод спутниковых геодезических измерений (определений)	0.10	Закрепление отсутствует
15	529648.06	2236149.99	Метод спутниковых геодезических измерений (определений)	0.10	Закрепление отсутствует
16	529647.53	2236148.91	Метод спутниковых геодезических измерений (определений)	0.10	Закрепление отсутствует
17	529655.68	2236147.06	Метод спутниковых геодезических измерений (определений)	0.10	Закрепление отсутствует
18	529659.44	2236142.99	Метод спутниковых геодезических измерений (определений)	0.10	Закрепление отсутствует
19	529674.87	2236131.46	Метод спутниковых геодезических измерений (определений)	0.10	Закрепление отсутствует
20	529678.12	2236127.92	Метод спутниковых геодезических измерений (определений)	0.10	Закрепление отсутствует
21	529680.80	2236125.00	Метод спутниковых геодезических измерений (определений)	0.10	Закрепление отсутствует
22	529686.31	2236119.00	Метод спутниковых геодезических измерений (определений)	0.10	Закрепление отсутствует
1	529687.91	2236116.94	Метод спутниковых геодезических измерений (определений)	0.10	Закрепление отсутствует

3. Сведения о характерных точках части (частей) границы объекта

Обозначение характерных точек части границы	Координаты, м		Метод определения координат характерной точки	Средняя квадратическая погрешность положения характерной точки (Mt), м	Описание обозначения точки на местности (при наличии)
	X	Y			
1	2	3	4	5	6
-	-	-	-	-	-

Раздел 3

Сведения о местоположении измененных (уточненных) границ объекта

1. Система координат -

2. Сведения о характерных точках границ объекта

Обозначение характерных точек границ	Существующие координаты, м		Измененные (уточненные) координаты, м		Метод определения координат характерной точки	Средняя квадратическая погрешность положения характерной точки (Mt), м	Описание обозначения точки на местности (при наличии)
	X	Y	X	Y			
1	2	3	4	5	6	7	8
-	-	-	-	-	-	-	

3. Сведения о характерных точках части (частей) границы объекта

Обозначение характерных точек части границы	Существующие координаты, м		Измененные (уточненные) координаты, м		Метод определения координат характерной точки	Средняя квадратическая погрешность положения характерной точки (Mt), м	Описание обозначения точки на местности (при наличии)
	X	Y	X	Y			
1	2	3	4	5	6	7	8
-	-	-	-	-	-	-	

СХЕМА РАСПОЛОЖЕНИЯ ГРАНИЦ ПУБЛИЧНОГО СЕРВИТУТА

Объект: «Строительство КЛ 0,4 кВ, установка оборудования учета э/э; Реконструкция РЩ 0,4 кВ для электроснабжения малоэтажной жилой застройки по адресу: Пермский край, г. Пермь, территория СНТ Коллективный сад №58, з/у 34 (кад. номер зем. участка 59:01:2910299:301)»

Местоположение объекта: Пермский край, г. Пермь, территория СНТ Коллективный сад №58, з/у 34

Площадь земель или части земельного участка, кв.м.: 102

Категория земель: земли населенных пунктов

Вид разрешенного использования земельного участка: -

Цель использования: под объекты инженерного оборудования электроснабжения

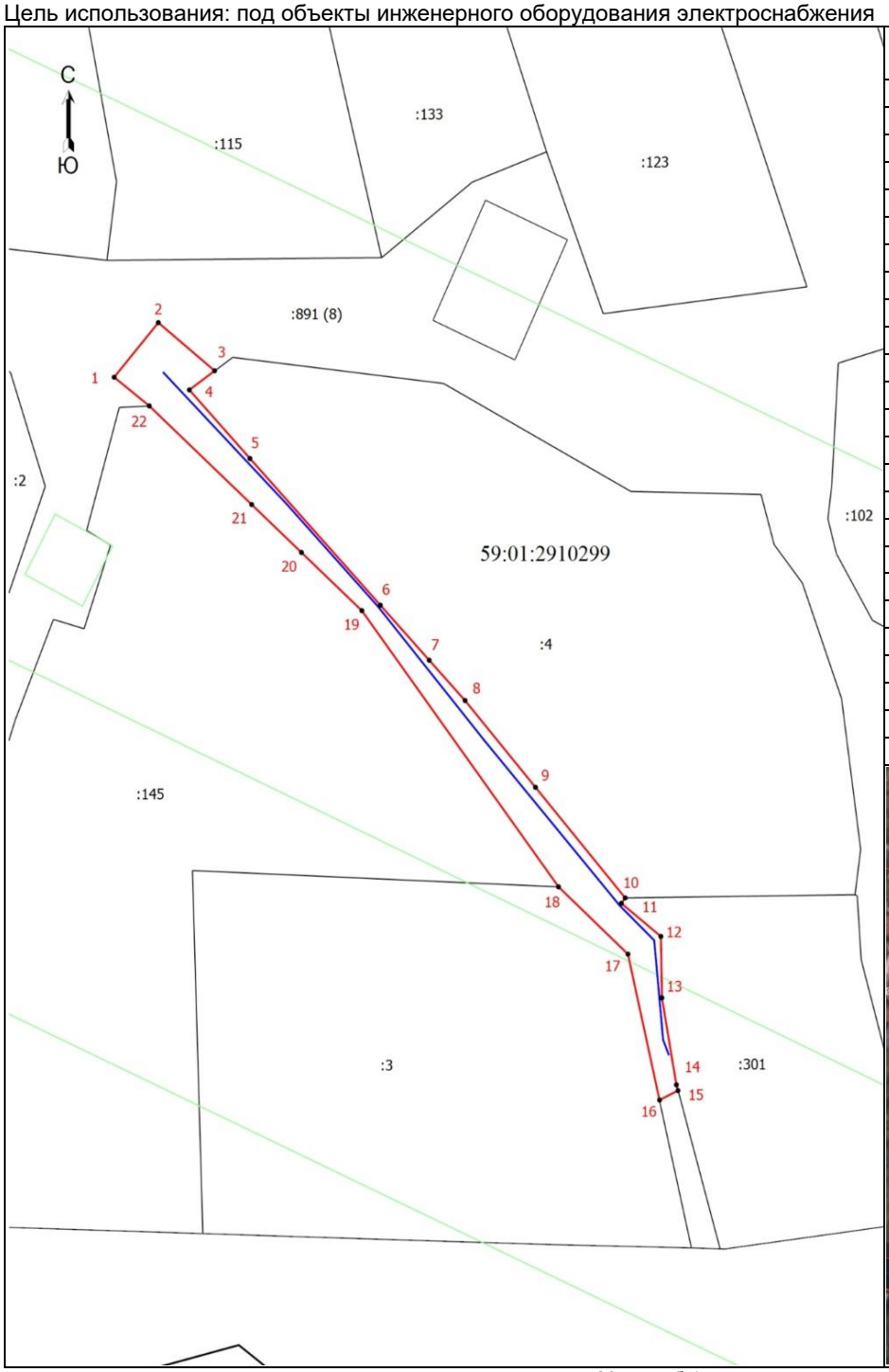

Координаты характерных точек (МСК-59 , зона 2)		
№ п/п	X	Y
1	529687,91	2236116,94
2	529690,96	2236119,53
3	529688,27	2236122,83
4	529687,20	2236121,35
5	529683,37	2236124,90
6	529675,17	2236132,55
7	529672,10	2236135,41
8	529669,85	2236137,51
9	529665,00	2236141,64
10	529658,82	2236146,90
11	529658,52	2236146,67
12	529656,67	2236148,99
13	529653,24	2236149,05
14	529648,38	2236149,90
15	529648,06	2236149,99
16	529647,53	2236148,91
17	529655,68	2236147,06
18	529659,44	2236142,99
19	529674,87	2236131,46
20	529678,12	2236127,92
21	529680,80	2236125,00
22	529686,31	2236119,00
1	529687,91	2236116,94

Ситуационный план

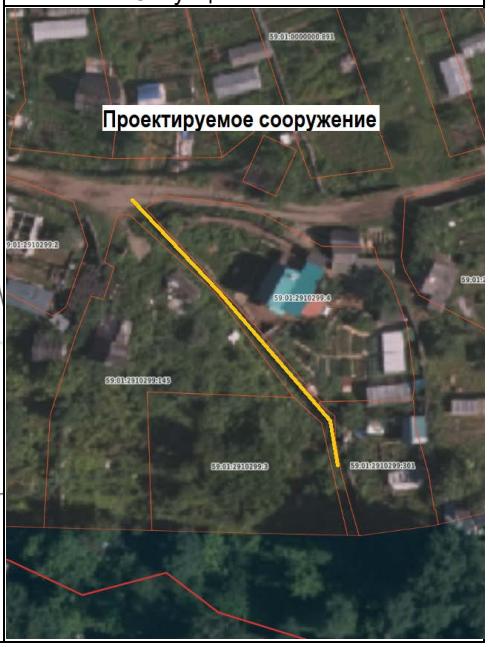

Масштаб 1: 500

Условные обозначения:

- Граница кадастрового квартала
- Граница земельного участка, согласно сведениям из ЕГРН
- Граница зоны с особыми условиями использования
- Граница публичного сервитута
- Граница сооружения, планируемого к строительству

59:01:2910299 - Номер кадастрового квартала

:4 - Кадастровый номер земельного участка

•1 - Обозначение новой характерной точки

ГРАФИЧЕСКОЕ ОПИСАНИЕ

местоположения границ публичного сервитута

КЛ-6КВ Ф. ХИМЧИСТКА ОТ ПС ЭПВРЗ

(наименование объекта, местоположение границ которого описано (далее - объект)

Раздел 1

Сведения об объекте		
№ п/п	Характеристики объекта	Описание характеристик
1	2	3
1	Местоположение объекта	Пермский край, Пермь город
2	Площадь объекта +/- величина погрешности определения площади (Р+/- Дельта Р)	18 кв.м ± 0.85 кв.м
3	Иные характеристики объекта	Публичный сервитут устанавливается в целях эксплуатации объекта электросетевого хозяйства «КЛ-6КВ Ф. ХИМЧИСТКА ОТ ПС ЭПВРЗ» согласно п.1 ст. 39.37 «Земельного кодекса Российской Федерации» от 25.10.2001 г. №136-ФЗ) Срок установления публичного сервитута - сорок девять лет (согласно п.1 ст. 39.45 ЗК РФ).

Раздел 2

Сведения о местоположении границ объекта

1. Система координат МСК-59, зона 2

2. Сведения о характерных точках границ объекта

Обозначение характерных точек границ	Координаты, м		Метод определения координат характерной точки	Средняя квадратическая погрешность положения характерной точки (M_t), м	Описание обозначения точкина местности (при наличии)
	X	Y			
1	2	3	4	5	6
1	518944.06	2214914.39	Метод спутниковых геодезических измерений (определений)	0.10	–
2	518942.98	2214916.08	Метод спутниковых геодезических измерений (определений)	0.10	–
3	518935.71	2214911.44	Метод спутниковых геодезических измерений (определений)	0.10	–
4	518936.56	2214909.59	Метод спутниковых геодезических измерений (определений)	0.10	–
1	518944.06	2214914.39	Метод спутниковых геодезических измерений (определений)	0.10	–

3. Сведения о характерных точках части (частей) границы объекта

Обозначение характерных точек части	Координаты, м		Метод определения координат	Средняя квадратическая погрешность	Описание обозначения точки на
	X	Y			

границы			характерной точки	положения характерной точки (M_t), м	местности (при наличии)
1	2	3	4	5	6
–	–	–	–	–	–

Схема расположения границ публичного сервитута
для эксплуатации объекта электросетевого хояйства

КЛ-6КВ Ф. ХИМЧИСТКА ОТ ПС ЭПВРЗ

(наименование объекта)

Масштаб 1:500

Используемые условные знаки и обозначения:

- **- границы земельных участков, попадающих в зону публичного сервитута**
- **- граница кадастрового квартала**
- :123 **- кадастровый номер земельного участка**
- 63:29:1302003 **- номер кадастрового квартала**
- **- граница устанавливаемого публичного сервитута**
- **- граница муниципального образования, населенного пункта**
- с. Рысайкино **- наименование муниципального образования, населенного пункта**
- **- Линия электропередачи**

ГРАФИЧЕСКОЕ ОПИСАНИЕ

местоположения границ публичного сервитута

ВЛ-0,4 кВ ТП-0156(2) Пруд

(наименование объекта, местоположение границ которого описано (далее - объект)

Раздел 1

Сведения об объекте		
№ п/п	Характеристики объекта	Описание характеристик
1	2	3
1	Местоположение объекта	Пермский край, Пермь город
2	Площадь объекта +/- величина погрешности определения площади (Р+/- Дельта Р)	408 кв.м ± 4.67 кв.м
3	Иные характеристики объекта	Публичный сервитут устанавливается в целях эксплуатации объекта электросетевого хозяйства «ВЛ-0,4 кВ ТП-0156(2) Пруд» (согласно п.1 ст. 39.37 «Земельного кодекса Российской Федерации» от 25.10.2001 г. №136-ФЗ) Срок установления публичного сервитута - сорок девять лет (согласно п.1 ст. 39.45 ЗК РФ).

Раздел 2

Сведения о местоположении границ объекта					
1. Система координат МСК-59, зона 2					
2. Сведения о характерных точках границ объекта					
Обозначение характерных точек границ	Координаты, м		Метод определения координат характерной точки	Средняя квадратическая погрешность положения характерной точки (M_t), м	Описание обозначения точкина местности (при наличии)
	X	Y			
1	2	3	4	5	6
1	520628.38	2236901.62	Метод спутниковых геодезических измерений (определений)	0.10	–
2	520629.77	2236905.37	Метод спутниковых геодезических измерений (определений)	0.10	–
3	520598.47	2236917.00	Метод спутниковых геодезических измерений (определений)	0.10	–
4	520575.86	2236926.42	Метод спутниковых геодезических измерений (определений)	0.10	–
5	520535.96	2236944.64	Метод спутниковых геодезических измерений (определений)	0.10	–
6	520534.30	2236941.00	Метод спутниковых геодезических измерений (определений)	0.10	–
7	520574.26	2236922.75	Метод спутниковых	0.10	–

			геодезических измерений (определений)		
8	520597.01	2236913.28	Метод спутниковых геодезических измерений (определений)	0.10	–
1	520628.38	2236901.62	Метод спутниковых геодезических измерений (определений)	0.10	–

3. Сведения о характерных точках части (частей) границы объекта

Обозначение характерных точек части границы	Координаты, м		Метод определения координат характерной точки	Средняя квадратическая погрешность положения характерной точки (M_t), м	Описание обозначения точки на местности (при наличии)
	X	Y			
1	2	3	4	5	6
–	–	–	–	–	–

Схема расположения границ публичного сервитута
для эксплуатации объекта электросетевого хояйства

ВЛ-0,4 кВ ТП-0156(2) Пруд

(наименование объекта)

Масштаб 1:1000

Используемые условные знаки и обозначения:

- границы земельных участков, попадающих в зону публичного сервитута
- граница кадастрового квартала
- :123 - кадастровый номер земельного участка
- 63:29:1302003 - номер кадастрового квартала
- граница устанавливаемого публичного сервитута
- граница муниципального образования, населенного пункта
- с. Рысайкино - наименование муниципального образования, населенного пункта
- Линия электропередачи

Схема расположения границ публичного сервитута

Объект: Строительство КЛ 0,4 кВ от РУ 0,4 кВ РП-12, установка оборудования учета э/э в РУ 0,4 кВ РП-12 для электроснабжения зарядной станции для электротранспорта по адресу: Пермский край, г.Пермь, Дзержинский район, ул.Полевая, дом №14 (кад.номер зем.участка 59:01:4410510:28)

Местоположение: Пермский край, г.о. Пермский, г. Пермь, Дзержинский район, ул. Крисанова

Площадь земель или части земельного участка, кв.м. : 181 (в т.ч. часть земельного участка с КН 59:01:4410478:1191 - 50 кв.м., часть земельного участка с КН 59:01:4410478:2 - 25 кв.м., часть земельного участка с КН 59:01:4410478:19 - 79 кв.м., часть земельного участка с КН 59:01:0000000:90621 - 15 кв.м., часть земельного участка с КН 59:01:0000000:92752 - 13 кв.м.)

№№	X	Y
1	516409.51	2230350.25
2	516410.32	2230352.06
3	516393.92	2230359.38
4	516390.25	2230364.64
5	516390.92	2230368.44
6	516404.47	2230407.23
7	516406.57	2230413.20
8	516406.98	2230414.68
9	516408.74	2230420.88
10	516406.81	2230421.27
11	516405.05	2230415.05
12	516404.53	2230413.21
13	516402.70	2230407.98
14	516391.39	2230376.02
15	516386.11	2230361.28
16	516388.16	2230360.37
1	516409.51	2230350.25

Условные обозначения:

- граница публичного сервитута
- граница земельного участка, сведения которого внесены в ЕГРН
- проектное местоположение инженерного сооружения
- **59:01:4410478** обозначение кадастрового квартала
- 59:01:4410478:2 обозначение кадастрового номера земельного участка

Система координат МСК-59, зона 2

Метод определения координат: Метод спутниковых геодезических измерений (определений)

Масштаб 1:600

средняя квадратическая погрешность положения характерных точек (Mt)- 0.10 м