Схема расположения границ публичного сервитута

Масштаб 1:700

Условные обозначения

•	- Характерная точка границы
1	- Обозначение новой характерной точки
:92692	- Кадастровый номер земельного участка
	- Часть границы, сведения ЕГРН о которой позволяют однозначно определить ее положение на местности
	- Граница публичного сервитута
	- Граница здания
	- Граница сооружения
	- Граница кадастрового квартала
59:01:4410580	- Номер кадастрового квартала
	- Проектируемый объект

Подпись _____ Дата "29" апреля 2026 г.

Место для оттиска печати (при наличии) лица, составившего описание местоположения границ объекта

ГРАФИЧЕСКОЕ ОПИСАНИЕ
местоположения границ населенных пунктов, территориальных зон, особо охраняемых природных территорий, зон с особыми условиями использования территории

Публичный сервитут для использования в целях подключения (технологического присоединения) к сетям инженерно-технического обеспечения: «Строительство КЛ 0,4 кВ, установка оборудования учета э/э для электроснабжения гаража по адресу: Пермский край, г. Пермь, ул. Мильчакова (кад. номер зем. участка 59:01:4410576:1465)»

(наименование объекта, местоположение границ которого описано (далее - объект))

Раздел 1

Сведения об объекте

№ п/п	Характеристики объекта	Описание характеристик
1	2	3
1.	Местоположение объекта	Пермский край, г.о Пермский, город Пермь
2.	Площадь объекта +/- величина погрешности определения площади (Р +/- Дельта Р)	175 +/- 5 м²
3.	Иные характеристики объекта	ПАО «Россети Урал». Почтовый адрес: Россия, 620026, Свердловская область, г. Екатеринбург, ул. Мамина – Сибиряка, стр.140. Адрес электронной почты:pe-pges@rosseti-ural.ru. Публичный сервитут для использования в целях подключения (технологического присоединения) к сетям инженерно-технического обеспечения: «Строительство КЛ 0,4 кВ, установка оборудования учета э/э для электроснабжения гаража по адресу: Пермский край, г. Пермь, ул. Мильчакова (кад. номер зем. участка 59:01:4410576:1465)». Срок установления сервитута - 49 лет.

Раздел 2

Сведения о местоположении границ объекта

1. Система координат МСК-59, зона 2

2. Сведения о характерных точках границ объекта

Обозначение характерных точек границ	Координаты, м		Метод определения координат характерной точки	Средняя квадратическая погрешность положения характерной точки (Mt), м	Описание обозначения точки на местности (при наличии)
	X	Y			
1	2	3	4	5	6
1	515439.26	2231395.66	Метод спутниковых геодезических измерений (определений)	0.10	-
2	515425.78	2231394.30	Метод спутниковых геодезических измерений (определений)	0.10	-
3	515420.78	2231388.07	Метод спутниковых геодезических измерений (определений)	0.10	-
4	515422.51	2231386.97	Метод спутниковых геодезических измерений (определений)	0.10	-
5	515426.82	2231392.40	Метод спутниковых геодезических измерений (определений)	0.10	-
6	515440.15	2231393.75	Метод спутниковых геодезических измерений (определений)	0.10	-
7	515443.34	2231396.78	Метод спутниковых геодезических измерений (определений)	0.10	-
8	515467.28	2231419.49	Метод спутниковых геодезических измерений (определений)	0.10	-
9	515489.77	2231433.27	Метод спутниковых геодезических измерений (определений)	0.10	-
10	515490.54	2231432.35	Метод спутниковых геодезических измерений (определений)	0.10	-
11	515492.20	2231433.48	Метод спутниковых геодезических измерений (определений)	0.10	-

2. Сведения о характерных точках границ объекта

Обозначение характерных точек границ	Координаты, м		Метод определения координат характерной точки	Средняя квадратическая погрешность положения характерной точки (Mt), м	Описание обозначения точки на местности (при наличии)
	X	Y			
1	2	3	4	5	6
12	515490.20	2231435.87	Метод спутниковых геодезических измерений (определений)	0.10	-
13	515466.03	2231421.06	Метод спутниковых геодезических измерений (определений)	0.10	-
14	515441.61	2231397.89	Метод спутниковых геодезических измерений (определений)	0.10	-
1	515439.26	2231395.66	Метод спутниковых геодезических измерений (определений)	0.10	-

3. Сведения о характерных точках части (частей) границы объекта

Обозначение характерных точек части границы	Координаты, м		Метод определения координат характерной точки	Средняя квадратическая погрешность положения характерной точки (Mt), м	Описание обозначения точки на местности (при наличии)
	X	Y			
1	2	3	4	5	6
-	-	-	-	-	-

Раздел 3

Сведения о местоположении измененных (уточненных) границ объекта

1. Система координат -

2. Сведения о характерных точках границ объекта

Обозначение характерных точек границ	Существующие координаты, м		Измененные (уточненные) координаты, м		Метод определения координат характерной точки	Средняя квадратическая погрешность положения характерной точки (Mt), м	Описание обозначения точки на местности (при наличии)
	X	Y	X	Y			
1	2	3	4	5	6	7	8
-	-	-	-	-	-	-	

3. Сведения о характерных точках части (частей) границы объекта

Обозначение характерных точек части границы	Существующие координаты, м		Измененные (уточненные) координаты, м		Метод определения координат характерной точки	Средняя квадратическая погрешность положения характерной точки (Mt), м	Описание обозначения точки на местности (при наличии)
	X	Y	X	Y			
1	2	3	4	5	6	7	8
-	-	-	-	-	-	-	

Схема расположения границ

для размещения объекта

Электросетевой комплекс (ЭСК) Подстанция 110/35/6 кВ «Суханки» с линиями электропередач, трансформаторными подстанциями и распределительными пунктами (ВЛ 6 кВ ф.Пихтовый от РП-35, КТП 6142)

(наименование объекта)

Обзорная схема границ объекта

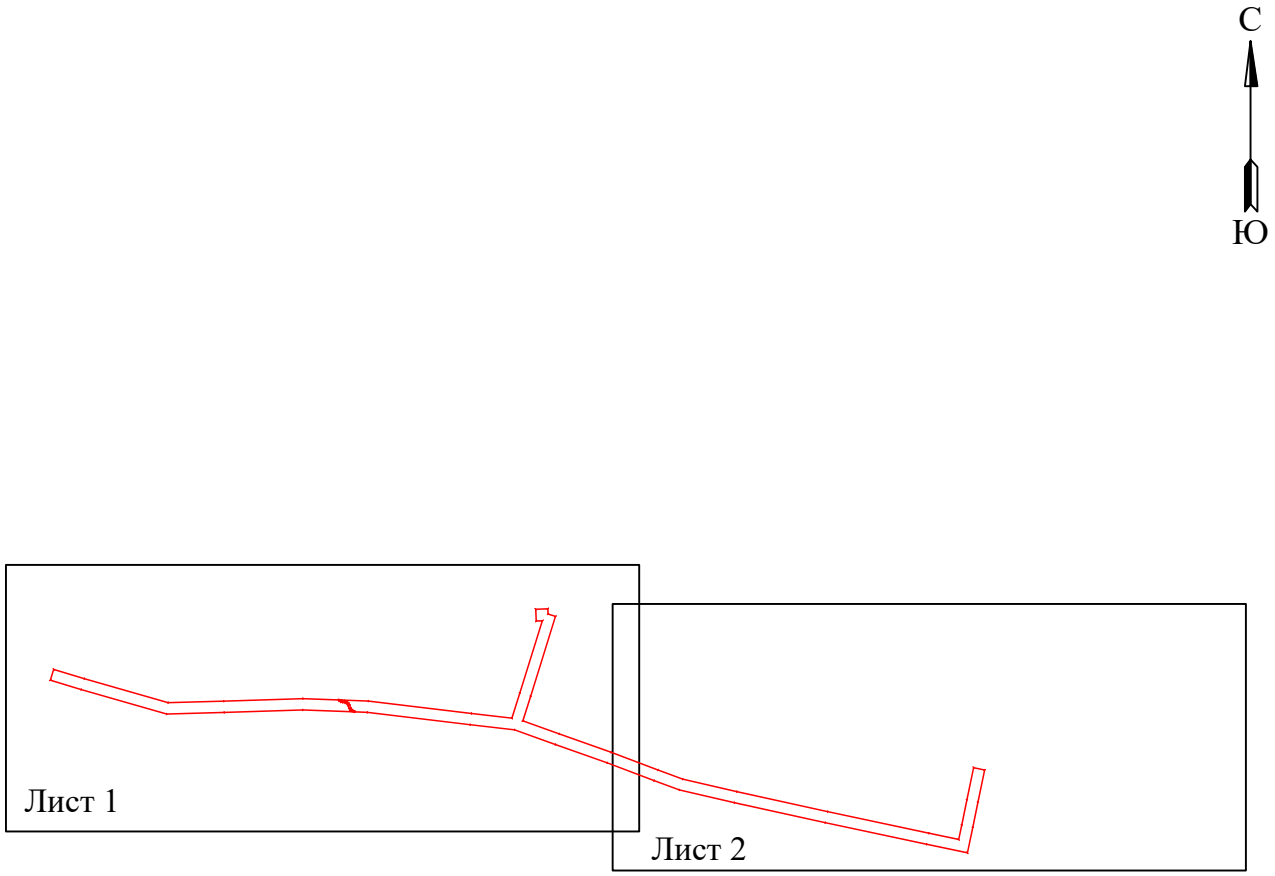

Условные обозначения:

- граница устанавливаемого публичного сервитута

Схема расположения границ публичного сервитута
для эксплуатации объекта

Электросетевой комплекс (ЭСК) Подстанция 110/35/6 кВ «Суханки» с линиями электропередач, трансформаторными подстанциями и распределительными пунктами (ВЛ 6 кВ ф.Пихтовый от РП-35, КТП 6142)

(наименование объекта)

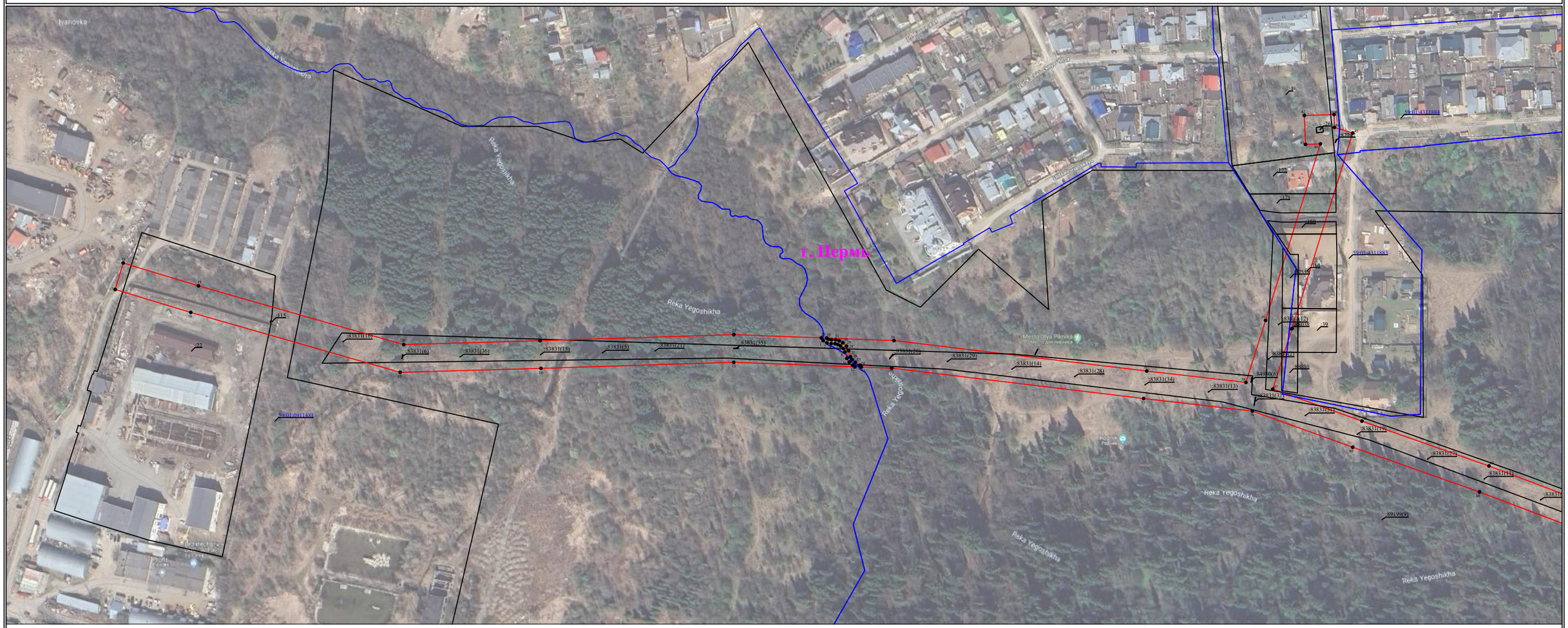

Используемые условные знаки и обозначения:

Масштаб 1:3000

Лист 1 из 2

- ● 1 — **- обозначение характерной точки границы устанавливаемого публичного сервитута**
- **- границы земельных участков, попадающих в зону публичного сервитута**
- **- граница кадастрового квартала**
- 59:32:0380001 — **- номер кадастрового квартала**
- :123 — **- кадастровый номер земельного участка**
- **- граница устанавливаемого публичного сервитута**
- г. Пермь — **- наименование населенного пункта**
- **- ось линии, контур объекта**

Схема расположения границ публичного сервитута
для эксплуатации объекта

Электросетевой комплекс (ЭСК) Подстанция 110/35/6 кВ «Суханки» с линиями электропередач, трансформаторными подстанциями и распределительными пунктами (ВЛ 6 кВ ф.Пихтовый от РП-35, КТП 6142)

(наименование объекта)

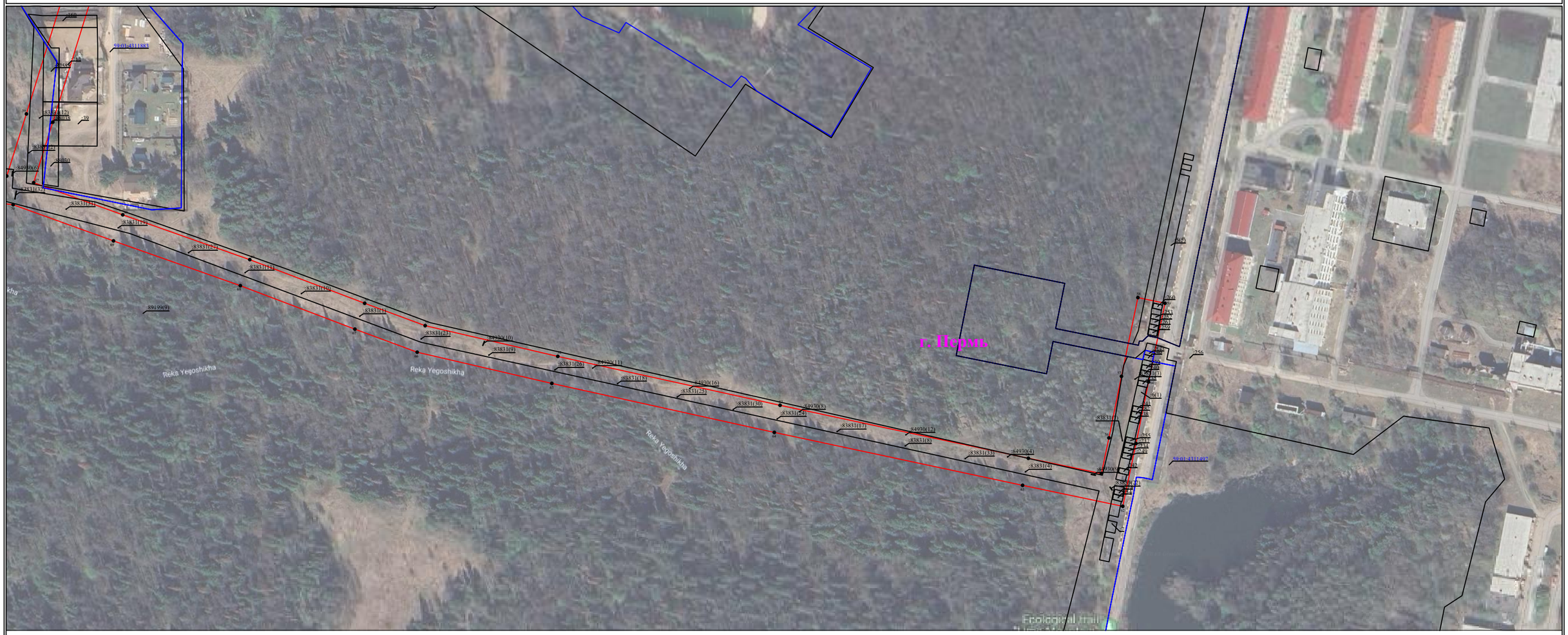

Используемые условные знаки и обозначения:

Масштаб 1:3000

Лист 2 из 2

- ● 1 — **- обозначение характерной точки границы устанавливаемого публичного сервитута**
- **- границы земельных участков, попадающих в зону публичного сервитута**
- **- граница кадастрового квартала**
- 59:32:0380001 — **- номер кадастрового квартала**
- :123 — **- кадастровый номер земельного участка**
- **- граница устанавливаемого публичного сервитута**
- г. Пермь — **- наименование населенного пункта**
- **- ось линии, контур объекта**

ГРАФИЧЕСКОЕ ОПИСАНИЕ

местоположения границ публичного сервитута

Электросетевой комплекс Подстанция 110/35/6 кВ «Суханки» (ВЛ 6 кВ ф.Пихтовый от РП-35, КТП 6142)
(наименование объекта, местоположение границ которого описано (далее - объект)

Раздел 1

Сведения об объекте		
№ п/п	Характеристики объекта	Описание характеристик
1	2	3
1	Местоположение объекта	Пермский край, Пермь город
2	Площадь объекта +/- величина погрешности определения площади (Р+/- Дельта Р)	44142 кв.м ± 60.10 кв.м
3	Иные характеристики объекта	Публичный сервитут устанавливается в целях эксплуатации объекта электросетевого хозяйства «Электросетевой комплекс Подстанция 110/35/6 кВ «Суханки» (ВЛ 6 кВ ф.Пихтовый от РП-35, КТП 6142)» (согласно ст. 3.6 Федерального закона от 25 октября 2001 г. № 137-ФЗ «О введении в действие Земельного кодекса Российской Федерации») Срок установления публичного сервитута - сорок девять лет (согласно п.1 ст. 39.45 ЗК РФ).

Раздел 2

Сведения о местоположении границ объекта					
1. Система координат МСК-59, зона 2					
2. Сведения о характерных точках границ объекта					
Обозначение характерных точек границ	Координаты, м		Метод определения координат характерной точки	Средняя квадратическая погрешность положения характерной точки (M_t), м	Описание обозначения точки на местности (при наличии)
	X	Y			
1	2	3	4	5	6
Граница1(1)	–	–	–	–	–
1	513597.48	2235321.21	Метод спутниковых геодезических измерений (определений)	0.10	–
2	513595.70	2235324.03	Метод спутниковых геодезических измерений (определений)	0.10	–
3	513595.14	2235327.32	Метод спутниковых геодезических измерений (определений)	0.10	–
4	513595.12	2235330.25	Метод спутниковых геодезических измерений (определений)	0.10	–
5	513594.54	2235332.27	Метод спутниковых геодезических измерений (определений)	0.10	–
6	513593.42	2235334.34	Метод спутниковых геодезических измерений (определений)	0.10	–
7	513591.42	2235336.47	Метод спутниковых геодезических измерений (определений)	0.10	–
8	513588.83	2235337.72	Метод спутниковых геодезических измерений (определений)	0.10	–
9	513583.90	2235339.21	Метод спутниковых геодезических измерений (определений)	0.10	–
10	513581.21	2235341.00	Метод спутниковых геодезических измерений (определений)	0.10	–
11	513578.63	2235343.71	Метод спутниковых геодезических измерений (определений)	0.10	–
12	513577.60	2235345.33	Метод спутниковых геодезических измерений (определений)	0.10	–
13	513581.01	2235253.29	Метод спутниковых геодезических измерений	0.10	–

			(определений)		
14	513576.41	2235106.81	Метод спутниковых геодезических измерений (определений)	0.10	–
15	513573.38	2234999.85	Метод спутниковых геодезических измерений (определений)	0.10	–
16	513618.91	2234840.78	Метод спутниковых геодезических измерений (определений)	0.10	–
17	513636.34	2234783.40	Метод спутниковых геодезических измерений (определений)	0.10	–
18	513656.43	2234789.50	Метод спутниковых геодезических измерений (определений)	0.10	–
19	513639.06	2234846.72	Метод спутниковых геодезических измерений (определений)	0.10	–
20	513594.46	2235002.53	Метод спутниковых геодезических измерений (определений)	0.10	–
21	513597.40	2235106.20	Метод спутниковых геодезических измерений (определений)	0.10	–
22	513602.02	2235253.37	Метод спутниковых геодезических измерений (определений)	0.10	–
23	513599.56	2235319.72	Метод спутниковых геодезических измерений (определений)	0.10	–
1	513597.48	2235321.21	Метод спутниковых геодезических измерений (определений)	0.10	–
Граница1(2)	–	–	–	–	–
24	513578.73	2235349.13	Метод спутниковых геодезических измерений (определений)	0.10	–
25	513581.02	2235345.57	Метод спутниковых геодезических измерений (определений)	0.10	–
26	513583.14	2235343.33	Метод спутниковых геодезических измерений (определений)	0.10	–
27	513585.21	2235341.96	Метод спутниковых геодезических измерений (определений)	0.10	–
28	513589.92	2235340.53	Метод спутниковых геодезических измерений (определений)	0.10	–
29	513593.22	2235338.93	Метод спутниковых геодезических измерений	0.10	–

			(определений)		
30	513595.88	2235336.11	Метод спутниковых геодезических измерений (определений)	0.10	–
31	513597.34	2235333.40	Метод спутниковых геодезических измерений (определений)	0.10	–
32	513598.12	2235330.67	Метод спутниковых геодезических измерений (определений)	0.10	–
33	513598.14	2235327.58	Метод спутниковых геодезических измерений (определений)	0.10	–
34	513598.56	2235325.12	Метод спутниковых геодезических измерений (определений)	0.10	–
35	513599.41	2235323.77	Метод спутниковых геодезических измерений (определений)	0.10	–
36	513597.51	2235374.99	Метод спутниковых геодезических измерений (определений)	0.10	–
37	513574.37	2235566.98	Метод спутниковых геодезических измерений (определений)	0.10	–
38	513565.73	2235642.30	Метод спутниковых геодезических измерений (определений)	0.10	–
39	513612.88	2235657.25	Метод спутниковых геодезических измерений (определений)	0.10	–
40	513746.82	2235698.86	Метод спутниковых геодезических измерений (определений)	0.10	–
41	513746.45	2235687.59	Метод спутниковых геодезических измерений (определений)	0.10	–
42	513768.41	2235686.70	Метод спутниковых геодезических измерений (определений)	0.10	–
43	513769.14	2235709.26	Метод спутниковых геодезических измерений (определений)	0.10	–
44	513759.39	2235709.56	Метод спутниковых геодезических измерений (определений)	0.10	–
45	513755.08	2235723.41	Метод спутниковых геодезических измерений (определений)	0.10	–
46	513606.64	2235677.31	Метод спутниковых геодезических измерений (определений)	0.10	–

47	513560.71	2235662.75	Метод спутниковых геодезических измерений (определений)	0.10	–
48	513536.33	2235730.45	Метод спутниковых геодезических измерений (определений)	0.10	–
49	513502.31	2235826.92	Метод спутниковых геодезических измерений (определений)	0.10	–
50	513469.22	2235914.20	Метод спутниковых геодезических измерений (определений)	0.10	–
51	513452.23	2235960.17	Метод спутниковых геодезических измерений (определений)	0.10	–
52	513428.93	2236060.90	Метод спутниковых геодезических измерений (определений)	0.10	–
53	513391.80	2236229.75	Метод спутниковых геодезических измерений (определений)	0.10	–
54	513351.62	2236418.34	Метод спутниковых геодезических измерений (определений)	0.10	–
55	513340.02	2236473.82	Метод спутниковых геодезических измерений (определений)	0.10	–
56	513367.07	2236479.54	Метод спутниковых геодезических измерений (определений)	0.10	–
57	513413.78	2236489.06	Метод спутниковых геодезических измерений (определений)	0.10	–
58	513473.52	2236501.54	Метод спутниковых геодезических измерений (определений)	0.10	–
59	513469.23	2236522.10	Метод спутниковых геодезических измерений (определений)	0.10	–
60	513409.53	2236509.63	Метод спутниковых геодезических измерений (определений)	0.10	–
61	513362.80	2236500.10	Метод спутниковых геодезических измерений (определений)	0.10	–
62	513315.18	2236490.03	Метод спутниковых геодезических измерений (определений)	0.10	–
63	513331.09	2236413.94	Метод спутниковых геодезических измерений (определений)	0.10	–
64	513371.26	2236225.37	Метод спутниковых	0.10	–

			геодезических измерений (определений)		
65	513408.41	2236056.38	Метод спутниковых геодезических измерений (определений)	0.10	–
66	513432.09	2235954.07	Метод спутниковых геодезических измерений (определений)	0.10	–
67	513449.58	2235906.77	Метод спутниковых геодезических измерений (определений)	0.10	–
68	513482.56	2235819.78	Метод спутниковых геодезических измерений (определений)	0.10	–
69	513516.55	2235723.40	Метод спутниковых геодезических измерений (определений)	0.10	–
70	513544.00	2235647.20	Метод спутниковых геодезических измерений (определений)	0.10	–
71	513553.51	2235564.57	Метод спутниковых геодезических измерений (определений)	0.10	–
72	513576.56	2235373.26	Метод спутниковых геодезических измерений (определений)	0.10	–
73	513577.42	2235350.18	Метод спутниковых геодезических измерений (определений)	0.10	–
24	513578.73	2235349.13	Метод спутниковых геодезических измерений (определений)	0.10	–

3. Сведения о характерных точках части (частей) границы объекта

Обозначение характерных точек части границы	Координаты, м		Метод определения координат характерной точки	Средняя квадратическая погрешность положения характерной точки (M_t), м	Описание обозначения точки на местности (при наличии)
	X	Y			
1	2	3	4	5	6
–	–	–	–	–	–

ГРАФИЧЕСКОЕ ОПИСАНИЕ

местоположения границ публичного сервитута

Электросетевой комплекс Подстанция 110/6 кВ «Старехи» (ВЛ 6 кВ Транзит №36)
(наименование объекта, местоположение границ которого описано (далее - объект)

Раздел 1

Сведения об объекте		
№ п/п	Характеристики объекта	Описание характеристик
1	2	3
1	Местоположение объекта	Пермский край, Пермь город
2	Площадь объекта +/- величина погрешности определения площади (Р+/- Дельта Р)	91618 кв.м ± 65.03 кв.м
3	Иные характеристики объекта	Публичный сервитут устанавливается в целях эксплуатации объекта электросетевого хозяйства «Электросетевой комплекс Подстанция 110/6 кВ «Старехи» (ВЛ 6 кВ Транзит №36)» (согласно п.1 ст. 39.37 «Земельного кодекса Российской Федерации» от 25.10.2001 г. №136-ФЗ) Срок установления публичного сервитута - сорок девять лет (согласно п.1 ст. 39.45 ЗК РФ).

Раздел 2

Сведения о местоположении границ объекта					
1. Система координат МСК-59, зона 2					
2. Сведения о характерных точках границ объекта					
Обозначение характерных точек границ	Координаты, м		Метод определения координат характерной точки	Средняя квадратическая погрешность положения характерной точки (M_t), м	Описание обозначения точки на местности (при наличии)
	X	Y			
1	2	3	4	5	6
Граница1(1)	–	–	–	–	–
1	518981.43	2236275.06	Метод спутниковых геодезических измерений (определений)	0.10	–
2	518970.33	2236293.07	Метод спутниковых геодезических измерений (определений)	0.10	–
3	518948.55	2236281.68	Метод спутниковых геодезических измерений (определений)	0.10	–
4	518878.10	2236423.73	Метод спутниковых геодезических измерений (определений)	0.10	–
5	518571.39	2236294.22	Метод спутниковых геодезических измерений (определений)	0.10	–
6	518386.95	2236412.30	Метод спутниковых геодезических измерений (определений)	0.10	–
7	518333.62	2236333.70	Метод спутниковых геодезических измерений (определений)	0.10	–
8	518257.49	2236384.86	Метод спутниковых геодезических измерений (определений)	0.10	–
9	518245.48	2236397.46	Метод спутниковых геодезических измерений (определений)	0.10	–
10	518222.88	2236416.73	Метод спутниковых геодезических измерений (определений)	0.10	–
11	518209.39	2236400.65	Метод спутниковых геодезических измерений (определений)	0.10	–
12	518231.09	2236382.12	Метод спутниковых геодезических измерений (определений)	0.10	–
13	518243.93	2236368.65	Метод спутниковых геодезических измерений	0.10	–

			(определений)		
14	518339.05	2236304.51	Метод спутниковых геодезических измерений (определений)	0.10	–
15	518392.60	2236383.08	Метод спутниковых геодезических измерений (определений)	0.10	–
16	518561.68	2236275.62	Метод спутниковых геодезических измерений (определений)	0.10	–
17	518642.91	2235946.67	Метод спутниковых геодезических измерений (определений)	0.10	–
18	518611.00	2235935.77	Метод спутниковых геодезических измерений (определений)	0.10	–
19	518617.96	2235915.96	Метод спутниковых геодезических измерений (определений)	0.10	–
20	518667.96	2235933.21	Метод спутниковых геодезических измерений (определений)	0.10	–
21	518583.26	2236276.62	Метод спутниковых геодезических измерений (определений)	0.10	–
22	518868.32	2236396.88	Метод спутниковых геодезических измерений (определений)	0.10	–
23	518938.51	2236253.98	Метод спутниковых геодезических измерений (определений)	0.10	–
24	518972.49	2236269.55	Метод спутниковых геодезических измерений (определений)	0.10	–
1	518981.43	2236275.06	Метод спутниковых геодезических измерений (определений)	0.10	–
Граница1(2)	–	–	–	–	–
25	517887.22	2236919.80	Метод спутниковых геодезических измерений (определений)	0.10	–
26	517883.38	2236923.34	Метод спутниковых геодезических измерений (определений)	0.10	–
27	517881.15	2236926.64	Метод спутниковых геодезических измерений (определений)	0.10	–
28	517876.84	2236931.87	Метод спутниковых геодезических измерений (определений)	0.10	–
29	517873.06	2236932.98	Метод спутниковых геодезических измерений	0.10	–

			(определений)		
30	517648.09	2236835.37	Метод спутниковых геодезических измерений (определений)	0.10	–
31	517566.09	2236802.50	Метод спутниковых геодезических измерений (определений)	0.10	–
32	517535.20	2236764.25	Метод спутниковых геодезических измерений (определений)	0.10	–
33	517235.33	2236935.88	Метод спутниковых геодезических измерений (определений)	0.10	–
34	517224.72	2236917.77	Метод спутниковых геодезических измерений (определений)	0.10	–
35	517541.06	2236737.08	Метод спутниковых геодезических измерений (определений)	0.10	–
36	517579.21	2236785.42	Метод спутниковых геодезических измерений (определений)	0.10	–
37	517594.69	2236792.48	Метод спутниковых геодезических измерений (определений)	0.10	–
38	517745.72	2236706.24	Метод спутниковых геодезических измерений (определений)	0.10	–
39	517791.56	2236676.93	Метод спутниковых геодезических измерений (определений)	0.10	–
40	517804.90	2236669.36	Метод спутниковых геодезических измерений (определений)	0.10	–
41	517839.26	2236644.13	Метод спутниковых геодезических измерений (определений)	0.10	–
42	517878.28	2236619.76	Метод спутниковых геодезических измерений (определений)	0.10	–
43	517920.01	2236589.70	Метод спутниковых геодезических измерений (определений)	0.10	–
44	517932.18	2236606.81	Метод спутниковых геодезических измерений (определений)	0.10	–
45	517889.94	2236637.24	Метод спутниковых геодезических измерений (определений)	0.10	–
46	517851.05	2236661.53	Метод спутниковых геодезических измерений (определений)	0.10	–

47	517816.33	2236687.02	Метод спутниковых геодезических измерений (определений)	0.10	–
48	517756.71	2236724.14	Метод спутниковых геодезических измерений (определений)	0.10	–
49	517620.58	2236802.63	Метод спутниковых геодезических измерений (определений)	0.10	–
50	517655.95	2236815.89	Метод спутниковых геодезических измерений (определений)	0.10	–
51	517889.91	2236917.42	Метод спутниковых геодезических измерений (определений)	0.10	–
25	517887.22	2236919.80	Метод спутниковых геодезических измерений (определений)	0.10	–
Граница1(3)	–	–	–	–	–
52	517877.54	2236932.92	Метод спутниковых геодезических измерений (определений)	0.10	–
53	517882.12	2236927.36	Метод спутниковых геодезических измерений (определений)	0.10	–
54	517884.31	2236924.14	Метод спутниковых геодезических измерений (определений)	0.10	–
55	517888.03	2236920.68	Метод спутниковых геодезических измерений (определений)	0.10	–
56	517891.12	2236917.95	Метод спутниковых геодезических измерений (определений)	0.10	–
57	518233.98	2237066.74	Метод спутниковых геодезических измерений (определений)	0.10	–
58	518290.20	2237150.10	Метод спутниковых геодезических измерений (определений)	0.10	–
59	518378.07	2237274.53	Метод спутниковых геодезических измерений (определений)	0.10	–
60	518360.88	2237286.59	Метод спутниковых геодезических измерений (определений)	0.10	–
61	518242.68	2237119.19	Метод спутниковых геодезических измерений (определений)	0.10	–
62	518219.71	2237083.38	Метод спутниковых геодезических измерений (определений)	0.10	–

63	517874.78	2236933.72	Метод спутниковых геодезических измерений (определений)	0.10	–
52	517877.54	2236932.92	Метод спутниковых геодезических измерений (определений)	0.10	–
Граница1(4)	–	–	–	–	–
64	516763.84	2236449.53	Метод спутниковых геодезических измерений (определений)	0.10	–
65	516842.77	2236580.15	Метод спутниковых геодезических измерений (определений)	0.10	–
66	516788.95	2236633.73	Метод спутниковых геодезических измерений (определений)	0.10	–
67	516752.94	2236662.49	Метод спутниковых геодезических измерений (определений)	0.10	–
68	516736.66	2236732.70	Метод спутниковых геодезических измерений (определений)	0.10	–
69	516944.26	2237087.25	Метод спутниковых геодезических измерений (определений)	0.10	–
70	516967.00	2237068.28	Метод спутниковых геодезических измерений (определений)	0.10	–
71	517007.20	2237041.80	Метод спутниковых геодезических измерений (определений)	0.10	–
72	517049.77	2237017.20	Метод спутниковых геодезических измерений (определений)	0.10	–
73	517146.23	2236962.26	Метод спутниковых геодезических измерений (определений)	0.10	–
74	517156.58	2236980.53	Метод спутниковых геодезических измерений (определений)	0.10	–
75	517018.24	2237059.68	Метод спутниковых геодезических измерений (определений)	0.10	–
76	516979.54	2237085.17	Метод спутниковых геодезических измерений (определений)	0.10	–
77	516938.64	2237119.28	Метод спутниковых геодезических измерений (определений)	0.10	–
78	516714.34	2236736.04	Метод спутниковых геодезических измерений (определений)	0.10	–

79	516734.16	2236650.61	Метод спутниковых геодезических измерений (определений)	0.10	–
80	516774.95	2236618.05	Метод спутниковых геодезических измерений (определений)	0.10	–
81	516816.26	2236576.92	Метод спутниковых геодезических измерений (определений)	0.10	–
82	516745.13	2236459.13	Метод спутниковых геодезических измерений (определений)	0.10	–
83	516731.64	2236428.54	Метод спутниковых геодезических измерений (определений)	0.10	–
84	516732.64	2236426.14	Метод спутниковых геодезических измерений (определений)	0.10	–
85	516734.39	2236421.39	Метод спутниковых геодезических измерений (определений)	0.10	–
86	516734.90	2236418.39	Метод спутниковых геодезических измерений (определений)	0.10	–
87	516734.79	2236416.21	Метод спутниковых геодезических измерений (определений)	0.10	–
88	516734.81	2236413.21	Метод спутниковых геодезических измерений (определений)	0.10	–
89	516735.18	2236409.34	Метод спутниковых геодезических измерений (определений)	0.10	–
90	516735.71	2236406.65	Метод спутниковых геодезических измерений (определений)	0.10	–
91	516736.60	2236405.55	Метод спутниковых геодезических измерений (определений)	0.10	–
92	516737.79	2236405.16	Метод спутниковых геодезических измерений (определений)	0.10	–
93	516739.62	2236405.29	Метод спутниковых геодезических измерений (определений)	0.10	–
94	516742.40	2236406.25	Метод спутниковых геодезических измерений (определений)	0.10	–
95	516744.66	2236407.07	Метод спутниковых геодезических измерений (определений)	0.10	–
96	516745.07	2236406.96	Метод спутниковых	0.10	–

			геодезических измерений (определений)		
64	516763.84	2236449.53	Метод спутниковых геодезических измерений (определений)	0.10	–
Граница1(5)	–	–	–	–	–
97	516716.87	2236395.04	Метод спутниковых геодезических измерений (определений)	0.10	–
98	516609.61	2236282.44	Метод спутниковых геодезических измерений (определений)	0.10	–
99	516624.78	2236267.92	Метод спутниковых геодезических измерений (определений)	0.10	–
100	516734.59	2236383.20	Метод спутниковых геодезических измерений (определений)	0.10	–
101	516743.12	2236402.55	Метод спутниковых геодезических измерений (определений)	0.10	–
102	516741.90	2236402.35	Метод спутниковых геодезических измерений (определений)	0.10	–
103	516738.32	2236400.34	Метод спутниковых геодезических измерений (определений)	0.10	–
104	516735.73	2236399.04	Метод спутниковых геодезических измерений (определений)	0.10	–
105	516734.65	2236399.34	Метод спутниковых геодезических измерений (определений)	0.10	–
106	516734.29	2236401.12	Метод спутниковых геодезических измерений (определений)	0.10	–
107	516733.88	2236403.23	Метод спутниковых геодезических измерений (определений)	0.10	–
108	516732.45	2236410.79	Метод спутниковых геодезических измерений (определений)	0.10	–
109	516731.71	2236417.80	Метод спутниковых геодезических измерений (определений)	0.10	–
110	516731.32	2236420.52	Метод спутниковых геодезических измерений (определений)	0.10	–
111	516730.06	2236424.95	Метод спутниковых геодезических измерений (определений)	0.10	–
97	516716.87	2236395.04	Метод спутниковых	0.10	–

			геодезических измерений (определений)		
3. Сведения о характерных точках части (частей) границы объекта					
Обозначение характерных точек части границы	Координаты, м		Метод определения координат характерной точки	Средняя квадратическая погрешность положения характерной точки (M_t), м	Описание обозначения точки на местности (при наличии)
	X	Y			
1	2	3	4	5	6
–	–	–	–	–	–

Схема расположения границ публичного сервитута

для размещения объекта электросетевого хозяйства

«Электросетевой комплекс Подстанция 110/6 кВ «Старехи» (ВЛ 6 кВ Транзит №36)»

(наименование объекта)

Обзорная схема границ объекта

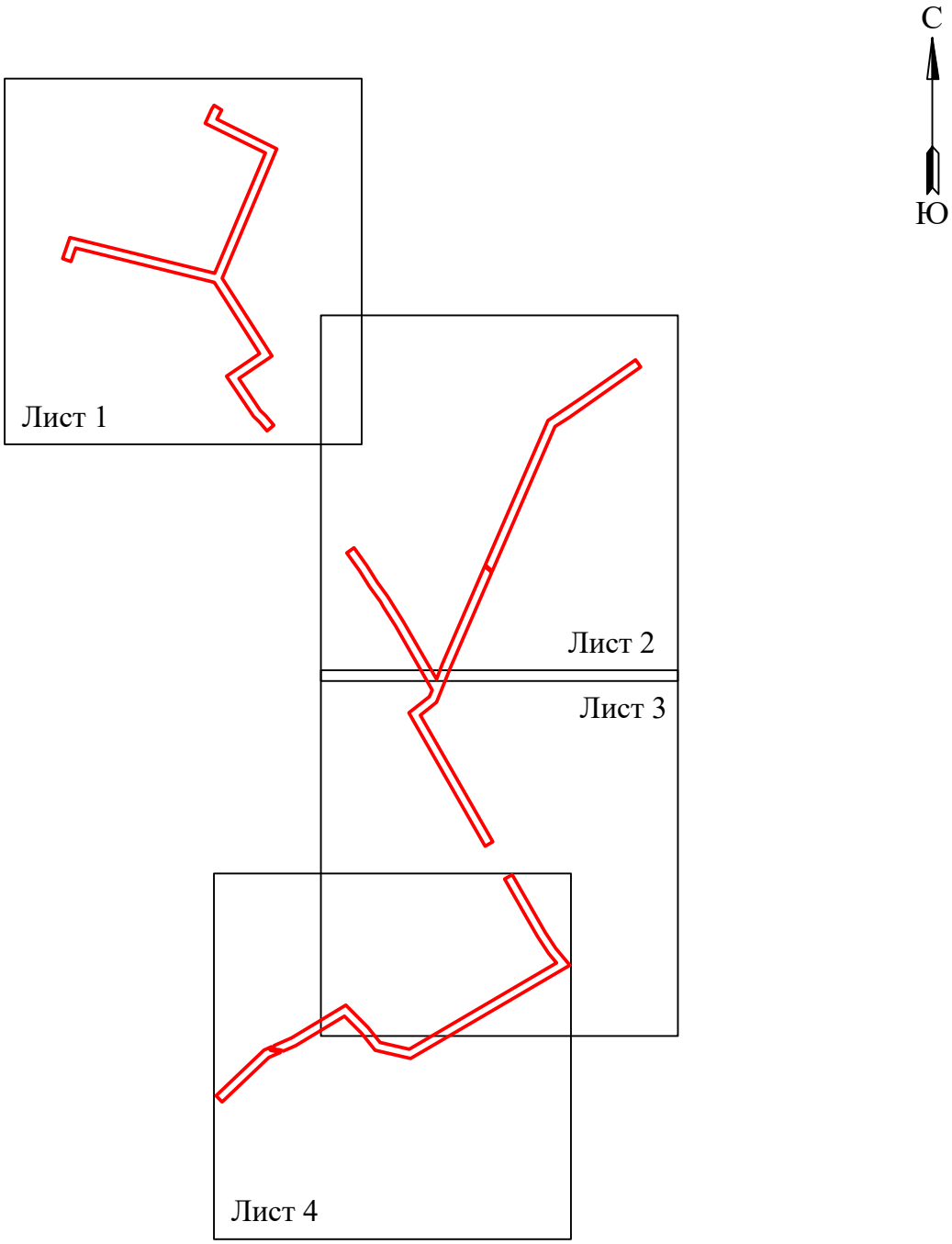

Условные обозначения:

- граница устанавливаемого публичного сервитута

Схема расположения границ публичного сервитута
для размещения объекта электросетевого хозяйства

«Электросетевой комплекс Подстанция 110/6 кВ «Старехи» (ВЛ 6 кВ Транзит №36)»

(наименование объекта)

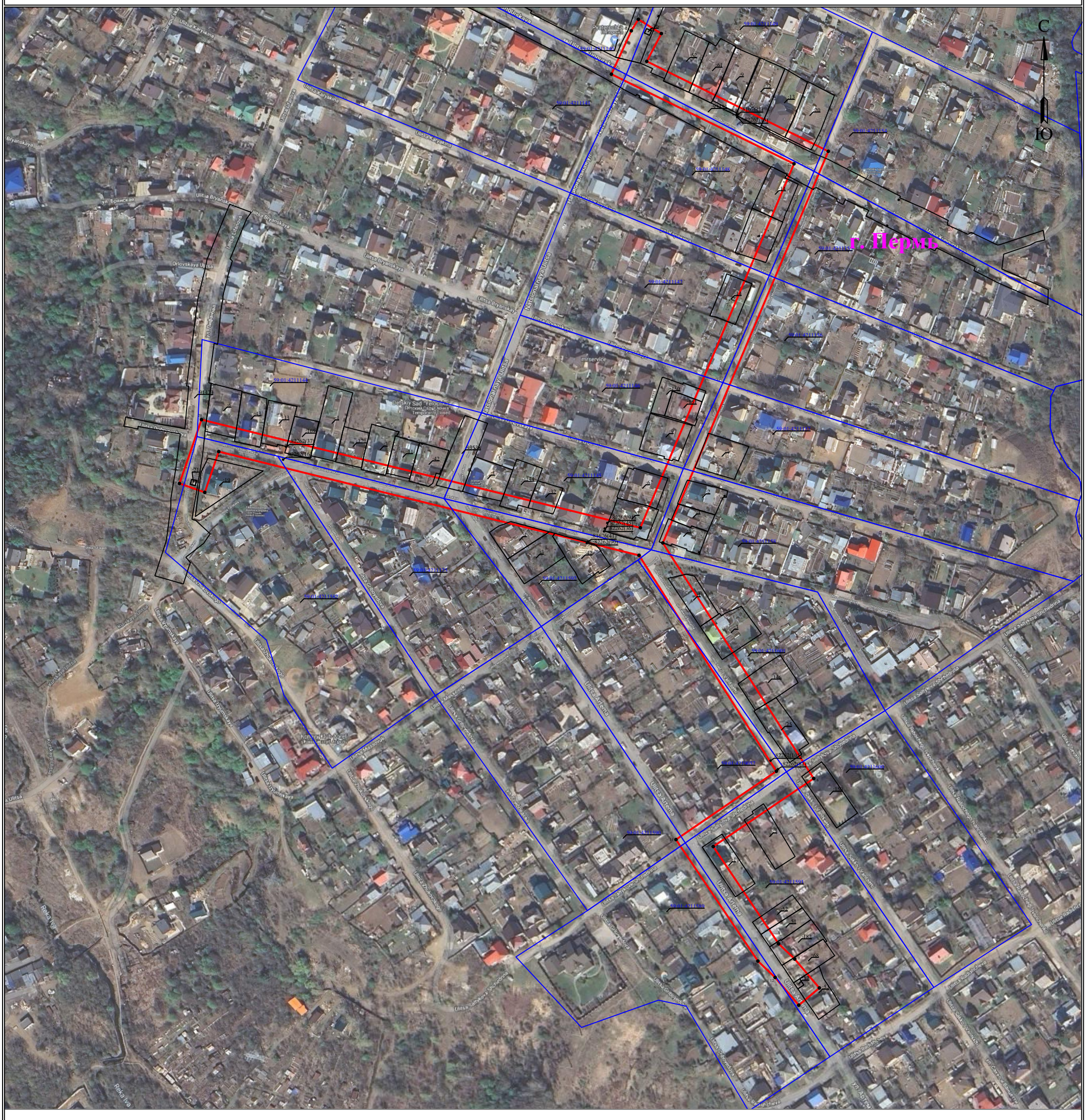

Масштаб 1:3000

Лист 1 из 4

Используемые условные знаки и обозначения:

- ● 1 - обозначение характерной точки границы устанавливаемого публичного сервитута
- - границы земельных участков, попадающих в зону публичного сервитута
- - граница кадастрового квартала
- 59:01:2010331 - номер кадастрового квартала
- :123 - кадастровый номер земельного участка
- г. Пермь - наименование населенного пункта
- - ось линии, контур объекта
- - граница устанавливаемого публичного сервитута

Схема расположения границ публичного сервитута
для размещения объекта электросетевого хозяйства

«Электросетевой комплекс Подстанция 110/6 кВ «Старехи» (ВЛ 6 кВ Транзит №36)»

(наименование объекта)

Масштаб 1:3000

Лист 2 из 4

Используемые условные знаки и обозначения:

- ● 1 - обозначение характерной точки границы устанавливаемого публичного сервитута
- - границы земельных участков, попадающих в зону публичного сервитута
- - граница кадастрового квартала
- 59:01:2010331 - номер кадастрового квартала
- :123 - кадастровый номер земельного участка
- г. Пермь - наименование населенного пункта
- - ось линии, контур объекта
- - граница устанавливаемого публичного сервитута

Схема расположения границ публичного сервитута
для размещения объекта электросетевого хозяйства

«Электросетевой комплекс Подстанция 110/6 кВ «Старехи» (ВЛ 6 кВ Транзит №36)»

(наименование объекта)

Масштаб 1:3000

Лист 3 из 4

Используемые условные знаки и обозначения:

- ● 1 - обозначение характерной точки границы устанавливаемого публичного сервитута
- ——— - границы земельных участков, попадающих в зону публичного сервитута
- ——— - граница кадастрового квартала
- 59:01:2010331 - номер кадастрового квартала
- :123 - кадастровый номер земельного участка
- г. Пермь - наименование населенного пункта
- ——— - ось линии, контур объекта
- ——— - граница устанавливаемого публичного сервитута

Схема расположения границ публичного сервитута
для размещения объекта электросетевого хозяйства

«Электросетевой комплекс Подстанция 110/6 кВ «Старехи» (ВЛ 6 кВ Транзит №36)»

(наименование объекта)

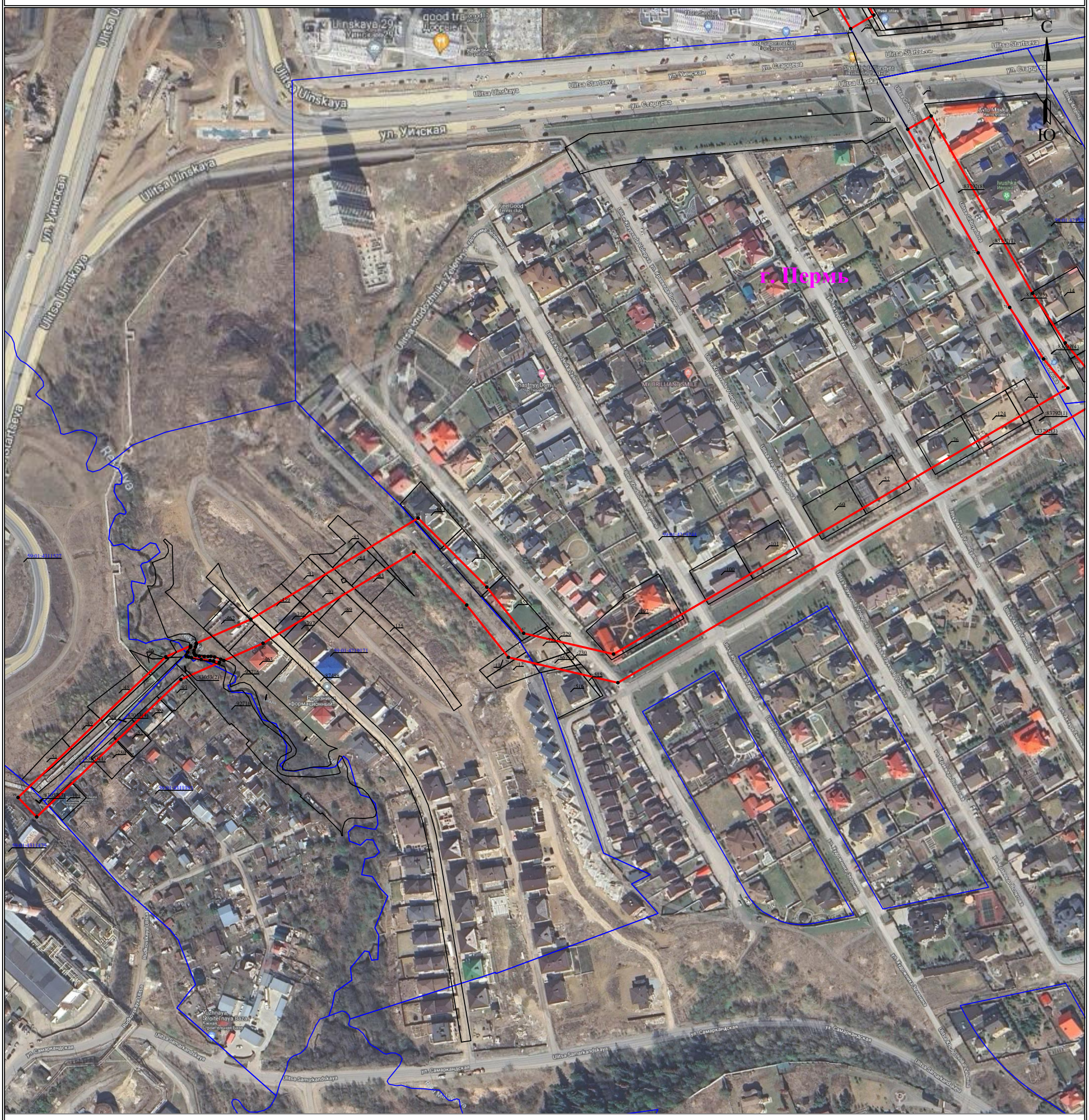

Масштаб 1:3000

Лист 4 из 4

Используемые условные знаки и обозначения:

- ● 1 - обозначение характерной точки границы устанавливаемого публичного сервитута
- - границы земельных участков, попадающих в зону публичного сервитута
- - граница кадастрового квартала
- 59:01:2010331 - номер кадастрового квартала
- :123 - кадастровый номер земельного участка
- г. Пермь - наименование населенного пункта
- - ось линии, контур объекта
- - граница устанавливаемого публичного сервитута

Схема расположения границ публичного сервитута
для размещения объекта электросетевого хозяйства

«Электросетевой комплекс Подстанция 110/6 кВ «Старехи» (ВЛ 6 кВ ф. Архирейка, КТП 2114, КТП 2017, КТП 2024, КТП 2130, КТП 2195)»

(наименование объекта)

Обзорная схема границ объекта

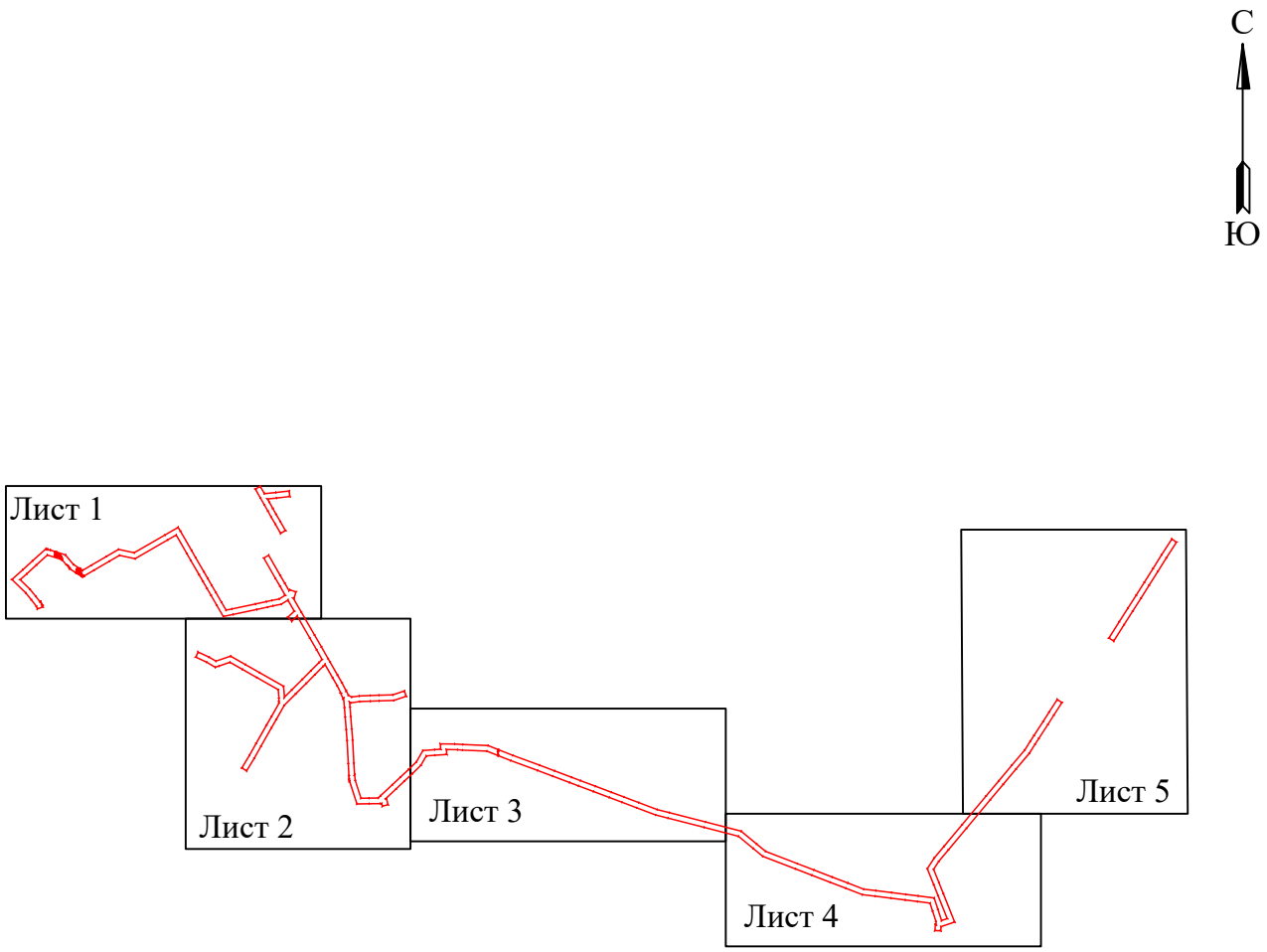

Условные обозначения:

- граница устанавливаемого публичного сервитута

Схема расположения границ публичного сервитута
для размещения объекта электросетевого хозяйства

«Электросетевой комплекс Подстанция 110/6 кВ «Старехи» (ВЛ 6 кВ ф. Архирейка, КТП 2114, КТП 2017, КТП 2024, КТП 2130, КТП 2195)»

(наименование объекта)

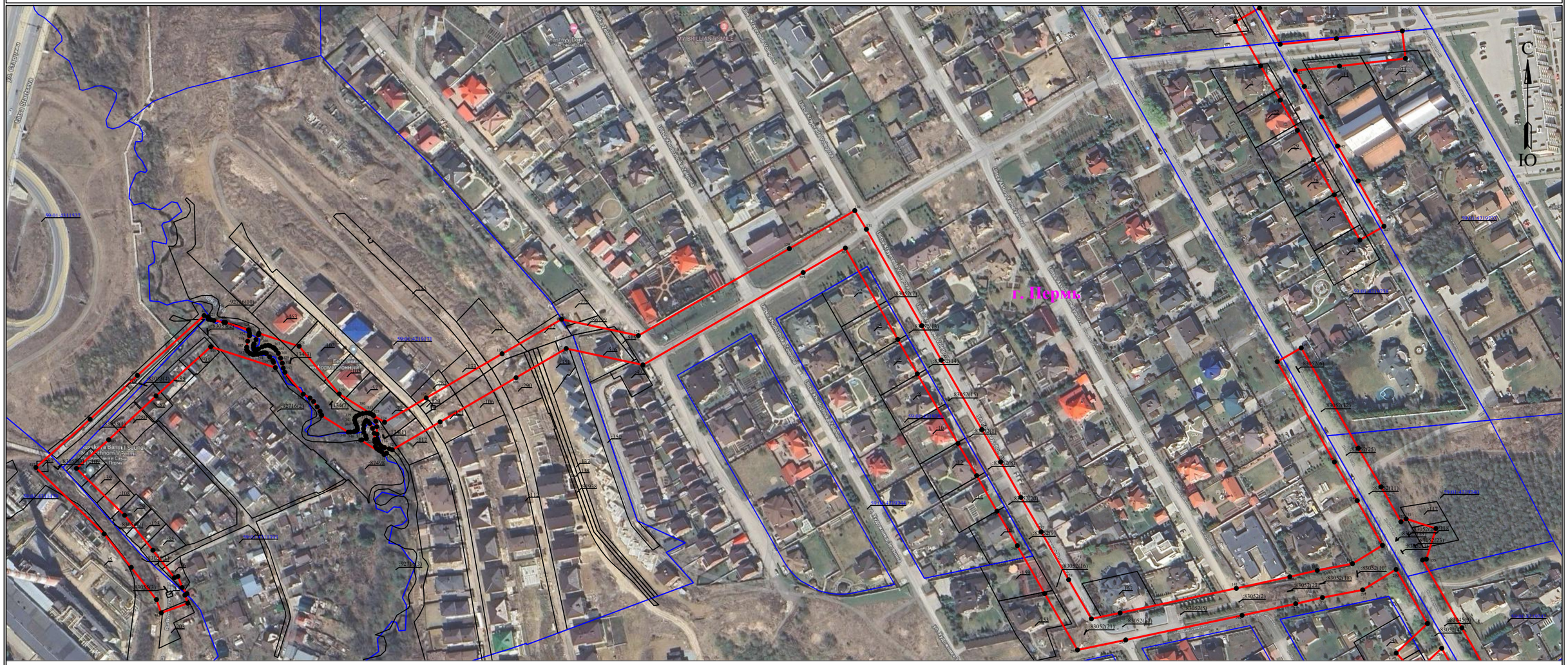

Лист 1 из 5

Масштаб 1:3000

Используемые условные знаки и обозначения:

- ● 1 - обозначение характерной точки границы устанавливаемого публичного сервитута
- - границы земельных участков, попадающих в зону публичного сервитута
- - граница кадастрового квартала
- 59:01:2010331 - номер кадастрового квартала
- :123 - кадастровый номер земельного участка
- г. Пермь - наименование населенного пункта
- - ось линии, контур объекта
- - граница устанавливаемого публичного сервитута

Схема расположения границ публичного сервитута
для размещения объекта электросетевого хозяйства

«Электросетевой комплекс Подстанция 110/6 кВ «Старехи» (ВЛ 6 кВ ф. Архирейка, КТП 2114, КТП 2017, КТП 2024, КТП 2130, КТП 2195)»

(наименование объекта)

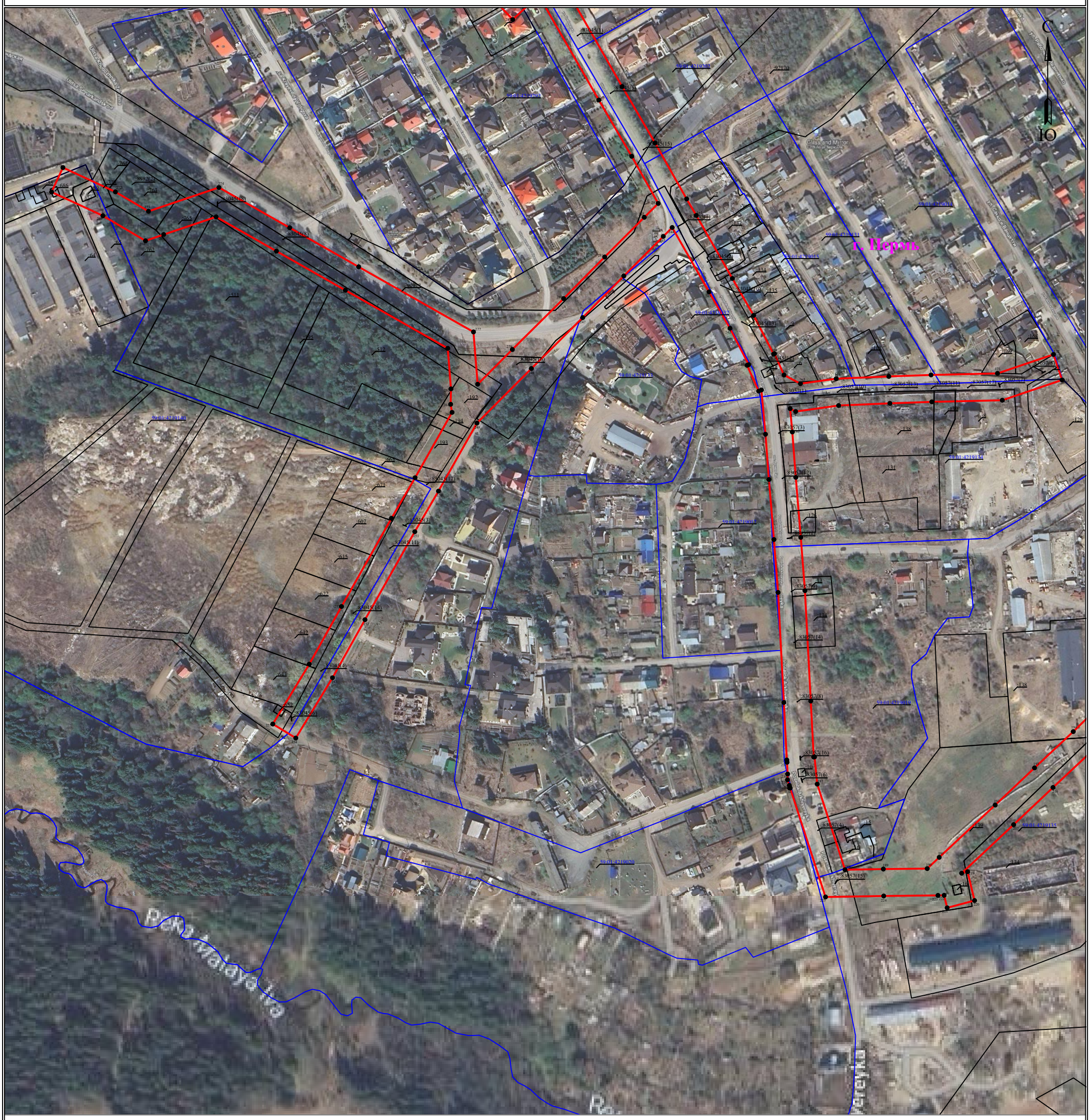

Масштаб 1:3000

Используемые условные знаки и обозначения:

- ● 1 - обозначение характерной точки границы устанавливаемого публичного сервитута
- ——— - границы земельных участков, попадающих в зону публичного сервитута
- ——— - граница кадастрового квартала
- 59:01:2010331 - номер кадастрового квартала
- :123 - кадастровый номер земельного участка
- г. Пермь - наименование населенного пункта
- ——— - ось линии, контур объекта
- ——— - граница устанавливаемого публичного сервитута

Схема расположения границ публичного сервитута
для размещения объекта электросетевого хозяйства

«Электросетевой комплекс Подстанция 110/6 кВ «Старехи» (ВЛ 6 кВ ф. Архирейка, КТП 2114, КТП 2017, КТП 2024, КТП 2130, КТП 2195)»

(наименование объекта)

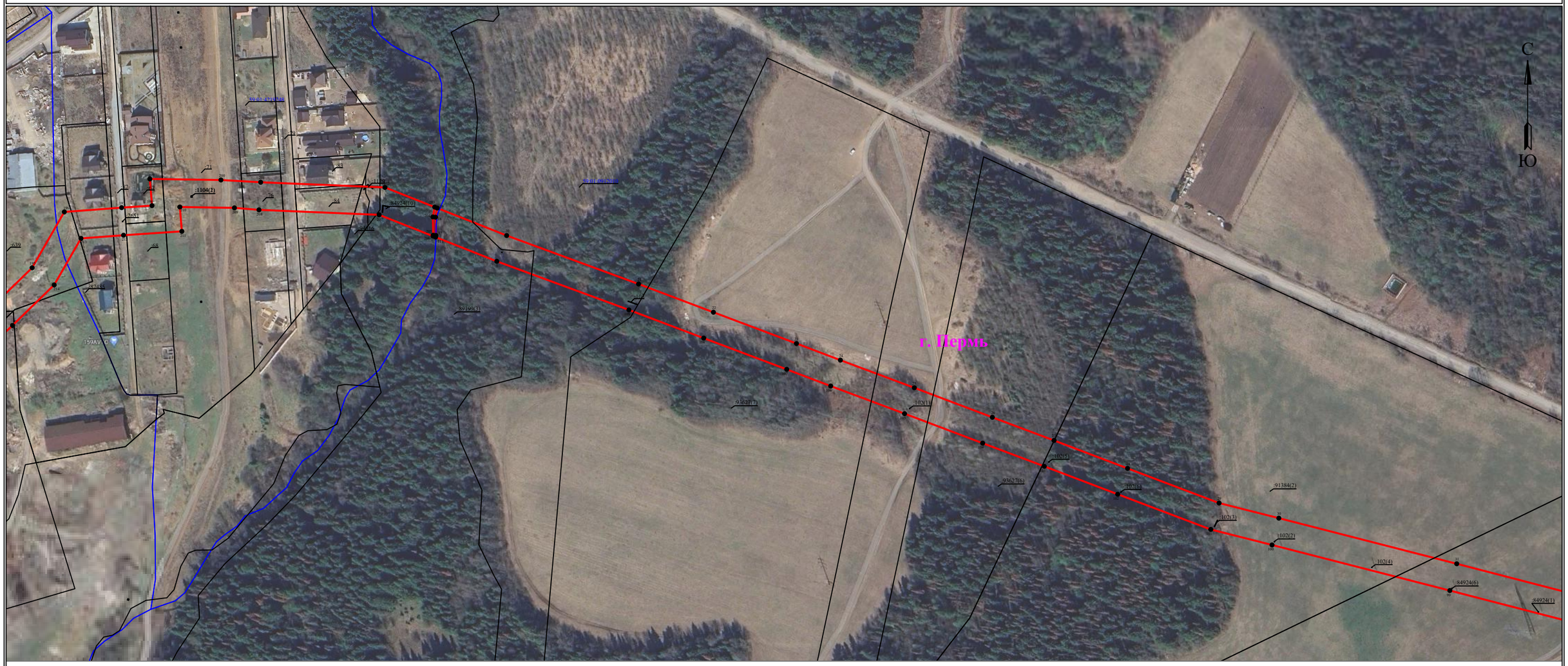

Лист 3 из 5

Масштаб 1:3000

Используемые условные знаки и обозначения:

- ● 1 — обозначение характерной точки границы устанавливаемого публичного сервитута
- — границы земельных участков, попадающих в зону публичного сервитута
- — граница кадастрового квартала
- 59:01:2010331 — номер кадастрового квартала
- :123 — кадастровый номер земельного участка
- г. Пермь — наименование населенного пункта
- — ось линии, контур объекта
- — граница устанавливаемого публичного сервитута

Схема расположения границ публичного сервитута
для размещения объекта электросетевого хозяйства

«Электросетевой комплекс Подстанция 110/6 кВ «Старехи» (ВЛ 6 кВ ф. Архирейка, КТП 2114, КТП 2017, КТП 2024, КТП 2130, КТП 2195)»

(наименование объекта)

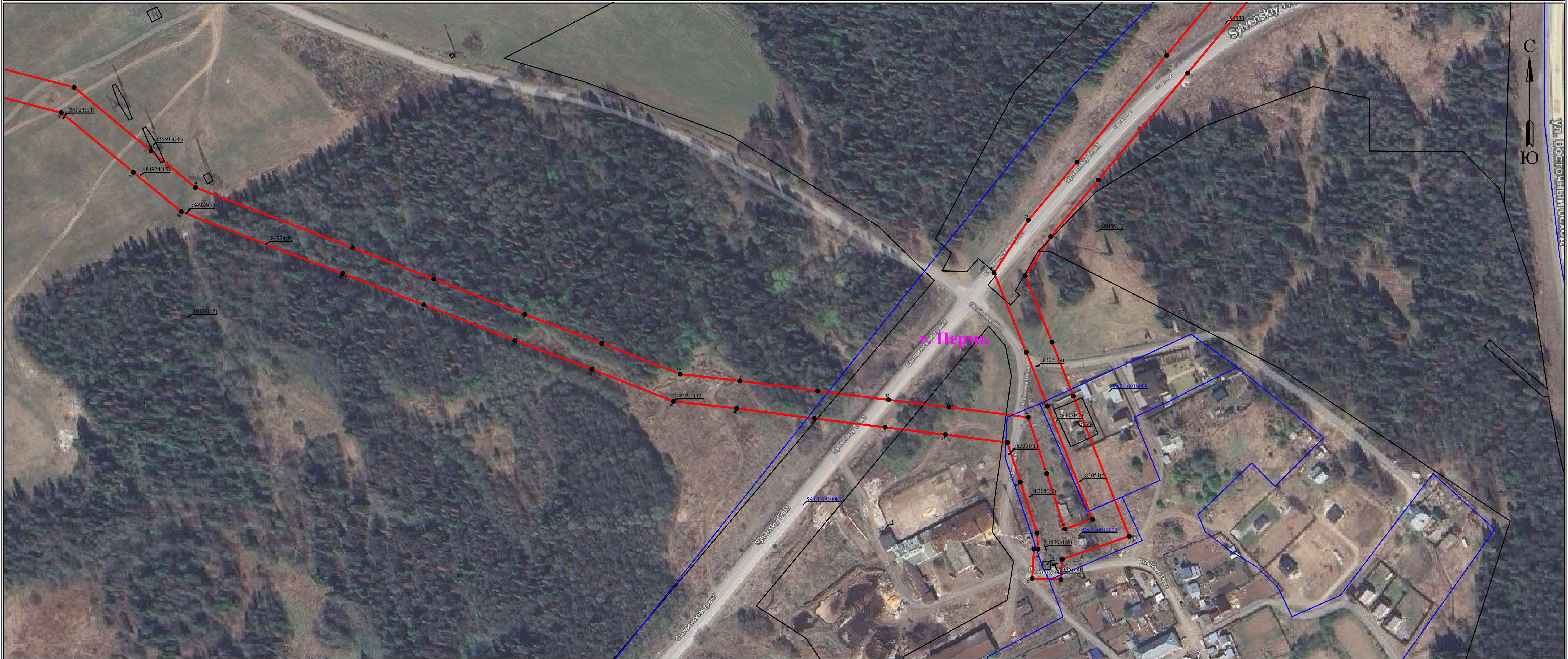

Масштаб 1:3000

Используемые условные знаки и обозначения:

● 1	- обозначение характерной точки границы устанавливаемого публичного сервитута
———	- границы земельных участков, попадающих в зону публичного сервитута
———	- граница кадастрового квартала
59:01:2010331	- номер кадастрового квартала
:123	- кадастровый номер земельного участка
г. Пермь	- наименование населенного пункта
———	- ось линии, контур объекта
———	- граница устанавливаемого публичного сервитута

Схема расположения границ публичного сервитута
для размещения объекта электросетевого хозяйства

«Электросетевой комплекс Подстанция 110/6 кВ «Старехи» (ВЛ 6 кВ ф. Архирейка, КТП 2114, КТП 2017, КТП 2024, КТП 2130, КТП 2195)»

(наименование объекта)

Используемые условные знаки и обозначения:

Масштаб 1:3000

Лист 5 из 5

- ● 1 - обозначение характерной точки границы устанавливаемого публичного сервитута
- границы земельных участков, попадающих в зону публичного сервитута
- граница кадастрового квартала
- 59:01:2010331 - номер кадастрового квартала
- :123 - кадастровый номер земельного участка
- г. Пермь - наименование населенного пункта
- ось линии, контур объекта
- граница устанавливаемого публичного сервитута

ГРАФИЧЕСКОЕ ОПИСАНИЕ

местоположения границ публичного сервитута

Электросетевой комплекс Подстанция 110/6 кВ «Старехи» (ВЛ 6 кВ ф. Архирейка, КТП 2114, КТП 2017, КТП 2024, КТП 2130, КТП 2195)

(наименование объекта, местоположение границ которого описано (далее - объект)

Раздел 1

Сведения об объекте		
№ п/п	Характеристики объекта	Описание характеристик
1	2	3
1	Местоположение объекта	Пермский край, Пермь город
2	Площадь объекта +/- величина погрешности определения площади (Р+/- Дельта Р)	164735 кв.м ± 99.45 кв.м
3	Иные характеристики объекта	Публичный сервитут устанавливается в целях эксплуатации объекта электросетевого хозяйства «Электросетевой комплекс Подстанция 110/6 кВ «Старехи» (ВЛ 6 кВ ф. Архирейка, КТП 2114, КТП 2017, КТП 2024, КТП 2130, КТП 2195)» (согласно п.1 ст. 39.37 «Земельного кодекса Российской Федерации» от 25.10.2001 г. №136-ФЗ) Срок установления публичного сервитута - сорок девять лет (согласно п.1 ст. 39.45 ЗК РФ).

Раздел 2

Сведения о местоположении границ объекта					
1. Система координат МСК-59, зона 2					
2. Сведения о характерных точках границ объекта					
Обозначение характерных точек границ	Координаты, м		Метод определения координат характерной точки	Средняя квадратическая погрешность положения характерной точки (M_t), м	Описание обозначения точки на местности (при наличии)
	X	Y			
1	2	3	4	5	6
Граница1(1)	–	–	–	–	–
1	516402.70	2240374.63	Метод спутниковых геодезических измерений (определений)	0.10	–
2	516463.78	2240413.33	Метод спутниковых геодезических измерений (определений)	0.10	–
3	516514.72	2240445.72	Метод спутниковых геодезических измерений (определений)	0.10	–
4	516562.94	2240476.64	Метод спутниковых геодезических измерений (определений)	0.10	–
5	516611.28	2240507.08	Метод спутниковых геодезических измерений (определений)	0.10	–
6	516662.52	2240539.43	Метод спутниковых геодезических измерений (определений)	0.10	–
7	516714.13	2240571.60	Метод спутниковых геодезических измерений (определений)	0.10	–
8	516773.09	2240609.98	Метод спутниковых геодезических измерений (определений)	0.10	–
9	516761.64	2240627.58	Метод спутниковых геодезических измерений (определений)	0.10	–
10	516702.85	2240589.31	Метод спутниковых геодезических измерений (определений)	0.10	–
11	516651.36	2240557.22	Метод спутниковых геодезических измерений (определений)	0.10	–
12	516600.08	2240524.84	Метод спутниковых геодезических измерений (определений)	0.10	–
13	516551.68	2240494.36	Метод спутниковых геодезических измерений	0.10	–

			(определений)		
14	516503.41	2240463.42	Метод спутниковых геодезических измерений (определений)	0.10	–
15	516452.53	2240431.06	Метод спутниковых геодезических измерений (определений)	0.10	–
16	516391.46	2240392.37	Метод спутниковых геодезических измерений (определений)	0.10	–
1	516402.70	2240374.63	Метод спутниковых геодезических измерений (определений)	0.10	–
Граница1(2)	–	–	–	–	–
17	515963.70	2238088.78	Метод спутниковых геодезических измерений (определений)	0.10	–
18	515977.59	2238088.50	Метод спутниковых геодезических измерений (определений)	0.10	–
19	515984.51	2238089.80	Метод спутниковых геодезических измерений (определений)	0.10	–
20	515963.66	2238142.53	Метод спутниковых геодезических измерений (определений)	0.10	–
21	515926.84	2238242.73	Метод спутниковых геодезических измерений (определений)	0.10	–
22	515905.40	2238299.59	Метод спутниковых геодезических измерений (определений)	0.10	–
23	515881.66	2238362.67	Метод спутниковых геодезических измерений (определений)	0.10	–
24	515869.01	2238396.05	Метод спутниковых геодезических измерений (определений)	0.10	–
25	515848.04	2238452.18	Метод спутниковых геодезических измерений (определений)	0.10	–
26	515825.62	2238511.47	Метод спутниковых геодезических измерений (определений)	0.10	–
27	515808.03	2238558.34	Метод спутниковых геодезических измерений (определений)	0.10	–
28	515786.82	2238614.15	Метод спутниковых геодезических измерений (определений)	0.10	–
29	515760.51	2238683.69	Метод спутниковых геодезических измерений	0.10	–

			(определений)		
30	515749.03	2238729.08	Метод спутниковых геодезических измерений (определений)	0.10	–
31	515714.39	2238864.20	Метод спутниковых геодезических измерений (определений)	0.10	–
32	515679.88	2238997.57	Метод спутниковых геодезических измерений (определений)	0.10	–
33	515631.71	2239055.71	Метод спутниковых геодезических измерений (определений)	0.10	–
34	515604.06	2239089.38	Метод спутниковых геодезических измерений (определений)	0.10	–
35	515558.31	2239208.35	Метод спутниковых геодезических измерений (определений)	0.10	–
36	515534.59	2239270.04	Метод спутниковых геодезических измерений (определений)	0.10	–
37	515507.79	2239338.93	Метод спутниковых геодезических измерений (определений)	0.10	–
38	515485.81	2239397.25	Метод спутниковых геодезических измерений (определений)	0.10	–
39	515462.53	2239456.62	Метод спутниковых геодезических измерений (определений)	0.10	–
40	515457.44	2239501.84	Метод спутниковых геодезических измерений (определений)	0.10	–
41	515449.82	2239560.79	Метод спутниковых геодезических измерений (определений)	0.10	–
42	515443.03	2239614.45	Метод спутниковых геодезических измерений (определений)	0.10	–
43	515437.47	2239660.21	Метод спутниковых геодезических измерений (определений)	0.10	–
44	515429.81	2239720.33	Метод спутниковых геодезических измерений (определений)	0.10	–
45	515387.22	2239734.33	Метод спутниковых геодезических измерений (определений)	0.10	–
46	515345.16	2239747.97	Метод спутниковых геодезических измерений (определений)	0.10	–

47	515352.34	2239769.12	Метод спутниковых геодезических измерений (определений)	0.10	–
48	515438.22	2239734.95	Метод спутниковых геодезических измерений (определений)	0.10	–
49	515479.10	2239718.85	Метод спутниковых геодезических измерений (определений)	0.10	–
50	515539.30	2239694.46	Метод спутниковых геодезических измерений (определений)	0.10	–
51	515579.26	2239720.42	Метод спутниковых геодезических измерений (определений)	0.10	–
52	515623.21	2239757.35	Метод спутниковых геодезических измерений (определений)	0.10	–
53	515704.16	2239825.05	Метод спутниковых геодезических измерений (определений)	0.10	–
54	515811.12	2239914.33	Метод спутниковых геодезических измерений (определений)	0.10	–
55	515868.37	2239962.37	Метод спутниковых геодезических измерений (определений)	0.10	–
56	515926.20	2240010.83	Метод спутниковых геодезических измерений (определений)	0.10	–
57	515983.68	2240059.55	Метод спутниковых геодезических измерений (определений)	0.10	–
58	516017.21	2240080.49	Метод спутниковых геодезических измерений (определений)	0.10	–
59	516037.86	2240094.15	Метод спутниковых геодезических измерений (определений)	0.10	–
60	516090.88	2240128.70	Метод спутниковых геодезических измерений (определений)	0.10	–
61	516125.83	2240150.69	Метод спутниковых геодезических измерений (определений)	0.10	–
62	516172.57	2240180.90	Метод спутниковых геодезических измерений (определений)	0.10	–
63	516161.17	2240198.54	Метод спутниковых геодезических измерений (определений)	0.10	–
64	516114.54	2240168.40	Метод спутниковых	0.10	–

			геодезических измерений (определений)		
65	516079.55	2240146.38	Метод спутниковых геодезических измерений (определений)	0.10	–
66	516026.33	2240111.70	Метод спутниковых геодезических измерений (определений)	0.10	–
67	516005.86	2240098.16	Метод спутниковых геодезических измерений (определений)	0.10	–
68	515971.26	2240076.56	Метод спутниковых геодезических измерений (определений)	0.10	–
69	515912.66	2240026.89	Метод спутниковых геодезических измерений (определений)	0.10	–
70	515854.88	2239978.46	Метод спутниковых геодезических измерений (определений)	0.10	–
71	515797.64	2239930.44	Метод спутниковых геодезических измерений (определений)	0.10	–
72	515690.70	2239841.16	Метод спутниковых геодезических измерений (определений)	0.10	–
73	515609.72	2239773.45	Метод спутниковых геодезических измерений (определений)	0.10	–
74	515566.74	2239737.33	Метод спутниковых геодезических измерений (определений)	0.10	–
75	515537.04	2239718.03	Метод спутниковых геодезических измерений (определений)	0.10	–
76	515486.89	2239738.35	Метод спутниковых геодезических измерений (определений)	0.10	–
77	515445.95	2239754.48	Метод спутниковых геодезических измерений (определений)	0.10	–
78	515339.58	2239796.81	Метод спутниковых геодезических измерений (определений)	0.10	–
79	515322.29	2239745.94	Метод спутниковых геодезических измерений (определений)	0.10	–
80	515306.93	2239745.06	Метод спутниковых геодезических измерений (определений)	0.10	–
81	515307.67	2239723.32	Метод спутниковых геодезических	0.10	–

			измерений (определений)		
82	515329.91	2239724.60	Метод спутниковых геодезических измерений (определений)	0.10	–
83	515329.80	2239727.76	Метод спутниковых геодезических измерений (определений)	0.10	–
84	515341.91	2239726.94	Метод спутниковых геодезических измерений (определений)	0.10	–
85	515380.70	2239714.37	Метод спутниковых геодезических измерений (определений)	0.10	–
86	515410.65	2239704.52	Метод спутниковых геодезических измерений (определений)	0.10	–
87	515416.63	2239657.61	Метод спутниковых геодезических измерений (определений)	0.10	–
88	515422.19	2239611.86	Метод спутниковых геодезических измерений (определений)	0.10	–
89	515428.99	2239558.13	Метод спутниковых геодезических измерений (определений)	0.10	–
90	515436.59	2239499.32	Метод спутниковых геодезических измерений (определений)	0.10	–
91	515441.97	2239451.53	Метод спутниковых геодезических измерений (определений)	0.10	–
92	515466.21	2239389.72	Метод спутниковых геодезических измерений (определений)	0.10	–
93	515488.18	2239331.42	Метод спутниковых геодезических измерений (определений)	0.10	–
94	515515.00	2239262.46	Метод спутниковых геодезических измерений (определений)	0.10	–
95	515538.71	2239200.82	Метод спутниковых геодезических измерений (определений)	0.10	–
96	515585.68	2239078.67	Метод спутниковых геодезических измерений (определений)	0.10	–
97	515615.51	2239042.35	Метод спутниковых геодезических измерений (определений)	0.10	–
98	515660.72	2238987.78	Метод спутниковых геодезических измерений	0.10	–

			(определений)		
99	515694.05	2238858.96	Метод спутниковых геодезических измерений (определений)	0.10	–
100	515728.68	2238723.90	Метод спутниковых геодезических измерений (определений)	0.10	–
101	515740.45	2238677.38	Метод спутниковых геодезических измерений (определений)	0.10	–
102	515767.18	2238606.71	Метод спутниковых геодезических измерений (определений)	0.10	–
103	515788.38	2238550.92	Метод спутниковых геодезических измерений (определений)	0.10	–
104	515805.97	2238504.07	Метод спутниковых геодезических измерений (определений)	0.10	–
105	515828.38	2238444.79	Метод спутниковых геодезических измерений (определений)	0.10	–
106	515849.36	2238388.65	Метод спутниковых геодезических измерений (определений)	0.10	–
107	515862.02	2238355.25	Метод спутниковых геодезических измерений (определений)	0.10	–
108	515885.75	2238292.19	Метод спутниковых геодезических измерений (определений)	0.10	–
109	515907.16	2238235.40	Метод спутниковых геодезических измерений (определений)	0.10	–
110	515944.05	2238135.05	Метод спутниковых геодезических измерений (определений)	0.10	–
111	515962.44	2238088.52	Метод спутниковых геодезических измерений (определений)	0.10	–
17	515963.70	2238088.78	Метод спутниковых геодезических измерений (определений)	0.10	–
Граница1(3)	–	–	–	–	–
112	516636.07	2236536.41	Метод спутниковых геодезических измерений (определений)	0.10	–
113	516636.93	2236532.85	Метод спутниковых геодезических измерений (определений)	0.10	–
114	516637.49	2236530.97	Метод спутниковых геодезических измерений	0.10	–

			(определений)		
115	516638.37	2236529.94	Метод спутниковых геодезических измерений (определений)	0.10	–
116	516640.23	2236528.54	Метод спутниковых геодезических измерений (определений)	0.10	–
117	516642.21	2236527.55	Метод спутниковых геодезических измерений (определений)	0.10	–
118	516643.61	2236527.19	Метод спутниковых геодезических измерений (определений)	0.10	–
119	516647.17	2236527.15	Метод спутниковых геодезических измерений (определений)	0.10	–
120	516652.80	2236526.94	Метод спутниковых геодезических измерений (определений)	0.10	–
121	516656.88	2236526.18	Метод спутниковых геодезических измерений (определений)	0.10	–
122	516661.12	2236524.54	Метод спутниковых геодезических измерений (определений)	0.10	–
123	516661.58	2236524.14	Метод спутниковых геодезических измерений (определений)	0.10	–
124	516656.14	2236532.84	Метод спутниковых геодезических измерений (определений)	0.10	–
125	516674.61	2236564.50	Метод спутниковых геодезических измерений (определений)	0.10	–
126	516708.16	2236622.09	Метод спутниковых геодезических измерений (определений)	0.10	–
127	516734.34	2236667.28	Метод спутниковых геодезических измерений (определений)	0.10	–
128	516721.94	2236725.60	Метод спутниковых геодезических измерений (определений)	0.10	–
129	516787.99	2236840.31	Метод спутниковых геодезических измерений (определений)	0.10	–
130	516816.83	2236890.03	Метод спутниковых геодезических измерений (определений)	0.10	–
131	516802.62	2236898.83	Метод спутниковых геодезических измерений (определений)	0.10	–

132	516729.47	2236940.92	Метод спутниковых геодезических измерений (определений)	0.10	–
133	516703.35	2236955.71	Метод спутниковых геодезических измерений (определений)	0.10	–
134	516650.67	2236986.50	Метод спутниковых геодезических измерений (определений)	0.10	–
135	516626.12	2237000.81	Метод спутниковых геодезических измерений (определений)	0.10	–
136	516599.19	2237016.16	Метод спутниковых геодезических измерений (определений)	0.10	–
137	516573.02	2237031.62	Метод спутниковых геодезических измерений (определений)	0.10	–
138	516536.67	2237052.46	Метод спутниковых геодезических измерений (определений)	0.10	–
139	516506.97	2237069.71	Метод спутниковых геодезических измерений (определений)	0.10	–
140	516511.48	2237091.52	Метод спутниковых геодезических измерений (определений)	0.10	–
141	516530.11	2237179.82	Метод спутниковых геодезических измерений (определений)	0.10	–
142	516538.91	2237220.47	Метод спутниковых геодезических измерений (определений)	0.10	–
143	516543.72	2237241.30	Метод спутниковых геодезических измерений (определений)	0.10	–
144	516548.84	2237268.09	Метод спутниковых геодезических измерений (определений)	0.10	–
145	516562.72	2237290.83	Метод спутниковых геодезических измерений (определений)	0.10	–
146	516596.65	2237271.65	Метод спутниковых геодезических измерений (определений)	0.10	–
147	516626.02	2237254.33	Метод спутниковых геодезических измерений (определений)	0.10	–
148	516702.16	2237210.90	Метод спутниковых геодезических измерений (определений)	0.10	–
149	516712.59	2237229.13	Метод спутниковых	0.10	–

			геодезических измерений (определений)		
150	516636.55	2237272.50	Метод спутниковых геодезических измерений (определений)	0.10	–
151	516607.15	2237289.84	Метод спутниковых геодезических измерений (определений)	0.10	–
152	516580.58	2237304.86	Метод спутниковых геодезических измерений (определений)	0.10	–
153	516582.90	2237308.81	Метод спутниковых геодезических измерений (определений)	0.10	–
154	516575.57	2237331.45	Метод спутниковых геодезических измерений (определений)	0.10	–
155	516552.25	2237324.15	Метод спутниковых геодезических измерений (определений)	0.10	–
156	516551.66	2237321.28	Метод спутниковых геодезических измерений (определений)	0.10	–
157	516500.08	2237351.17	Метод спутниковых геодезических измерений (определений)	0.10	–
158	516413.49	2237400.93	Метод спутниковых геодезических измерений (определений)	0.10	–
159	516369.54	2237426.60	Метод спутниковых геодезических измерений (определений)	0.10	–
160	516325.87	2237451.19	Метод спутниковых геодезических измерений (определений)	0.10	–
161	516313.03	2237458.76	Метод спутниковых геодезических измерений (определений)	0.10	–
162	516263.84	2237486.88	Метод спутниковых геодезических измерений (определений)	0.10	–
163	516235.07	2237503.45	Метод спутниковых геодезических измерений (определений)	0.10	–
164	516204.90	2237519.02	Метод спутниковых геодезических измерений (определений)	0.10	–
165	516205.19	2237519.71	Метод спутниковых геодезических измерений (определений)	0.10	–
166	516188.58	2237527.13	Метод спутниковых геодезических	0.10	–

			измерений (определений)		
167	516181.84	2237539.96	Метод спутниковых геодезических измерений (определений)	0.10	–
168	516185.73	2237567.81	Метод спутниковых геодезических измерений (определений)	0.10	–
169	516187.48	2237608.86	Метод спутниковых геодезических измерений (определений)	0.10	–
170	516188.65	2237641.77	Метод спутниковых геодезических измерений (определений)	0.10	–
171	516189.84	2237693.59	Метод спутниковых геодезических измерений (определений)	0.10	–
172	516204.61	2237737.24	Метод спутниковых геодезических измерений (определений)	0.10	–
173	516184.72	2237743.97	Метод спутниковых геодезических измерений (определений)	0.10	–
174	516168.93	2237697.31	Метод спутниковых геодезических измерений (определений)	0.10	–
175	516167.66	2237642.36	Метод спутниковых геодезических измерений (определений)	0.10	–
176	516166.50	2237609.68	Метод спутниковых геодезических измерений (определений)	0.10	–
177	516164.79	2237569.71	Метод спутниковых геодезических измерений (определений)	0.10	–
178	516160.12	2237536.18	Метод спутниковых геодезических измерений (определений)	0.10	–
179	516162.36	2237531.92	Метод спутниковых геодезических измерений (определений)	0.10	–
180	516144.16	2237533.60	Метод спутниковых геодезических измерений (определений)	0.10	–
181	516108.78	2237536.32	Метод спутниковых геодезических измерений (определений)	0.10	–
182	516062.00	2237540.20	Метод спутниковых геодезических измерений (определений)	0.10	–
183	516020.44	2237543.45	Метод спутниковых геодезических измерений	0.10	–

			(определений)		
184	515934.40	2237547.98	Метод спутниковых геодезических измерений (определений)	0.10	–
185	515890.77	2237550.30	Метод спутниковых геодезических измерений (определений)	0.10	–
186	515890.84	2237550.94	Метод спутниковых геодезических измерений (определений)	0.10	–
187	515869.64	2237553.03	Метод спутниковых геодезических измерений (определений)	0.10	–
188	515802.91	2237574.68	Метод спутниковых геодезических измерений (определений)	0.10	–
189	515803.43	2237604.58	Метод спутниковых геодезических измерений (определений)	0.10	–
190	515803.79	2237638.79	Метод спутниковых геодезических измерений (определений)	0.10	–
191	515812.55	2237648.15	Метод спутниковых геодезических измерений (определений)	0.10	–
192	515853.34	2237691.80	Метод спутниковых геодезических измерений (определений)	0.10	–
193	515882.30	2237722.47	Метод спутниковых геодезических измерений (определений)	0.10	–
194	515910.59	2237752.68	Метод спутниковых геодезических измерений (определений)	0.10	–
195	515939.16	2237782.10	Метод спутниковых геодезических измерений (определений)	0.10	–
196	515981.57	2237806.53	Метод спутниковых геодезических измерений (определений)	0.10	–
197	515984.83	2237850.06	Метод спутниковых геодезических измерений (определений)	0.10	–
198	515986.37	2237873.15	Метод спутниковых геодезических измерений (определений)	0.10	–
199	516006.61	2237871.50	Метод спутниковых геодезических измерений (определений)	0.10	–
200	516005.83	2237925.50	Метод спутниковых геодезических измерений (определений)	0.10	–

201	516004.11	2237955.68	Метод спутниковых геодезических измерений (определений)	0.10	–
202	516000.21	2238050.08	Метод спутниковых геодезических измерений (определений)	0.10	–
203	515985.25	2238087.91	Метод спутниковых геодезических измерений (определений)	0.10	–
204	515977.76	2238086.50	Метод спутниковых геодезических измерений (определений)	0.10	–
205	515963.89	2238086.78	Метод спутниковых геодезических измерений (определений)	0.10	–
206	515963.18	2238086.64	Метод спутниковых геодезических измерений (определений)	0.10	–
207	515979.37	2238045.67	Метод спутниковых геодезических измерений (определений)	0.10	–
208	515983.15	2237954.38	Метод спутниковых геодезических измерений (определений)	0.10	–
209	515984.66	2237935.72	Метод спутниковых геодезических измерений (определений)	0.10	–
210	515985.31	2237894.30	Метод спутниковых геодезических измерений (определений)	0.10	–
211	515966.83	2237895.81	Метод спутниковых геодезических измерений (определений)	0.10	–
212	515963.88	2237851.54	Метод спутниковых геодезических измерений (определений)	0.10	–
213	515961.46	2237819.18	Метод спутниковых геодезических измерений (определений)	0.10	–
214	515926.14	2237798.83	Метод спутниковых геодезических измерений (определений)	0.10	–
215	515895.39	2237767.17	Метод спутниковых геодезических измерений (определений)	0.10	–
216	515867.00	2237736.86	Метод спутниковых геодезических измерений (определений)	0.10	–
217	515838.04	2237706.18	Метод спутниковых геодезических измерений (определений)	0.10	–
218	515800.16	2237665.67	Метод спутниковых	0.10	–

			геодезических измерений (определений)		
219	515801.36	2237670.25	Метод спутниковых геодезических измерений (определений)	0.10	–
220	515778.88	2237675.71	Метод спутниковых геодезических измерений (определений)	0.10	–
221	515773.20	2237654.34	Метод спутниковых геодезических измерений (определений)	0.10	–
222	515782.93	2237651.98	Метод спутниковых геодезических измерений (определений)	0.10	–
223	515782.88	2237647.17	Метод спутниковых геодезических измерений (определений)	0.10	–
224	515782.43	2237604.87	Метод спутниковых геодезических измерений (определений)	0.10	–
225	515781.66	2237559.50	Метод спутниковых геодезических измерений (определений)	0.10	–
226	515866.61	2237531.94	Метод спутниковых геодезических измерений (определений)	0.10	–
227	515866.56	2237531.48	Метод спутниковых геодезических измерений (определений)	0.10	–
228	515868.66	2237531.27	Метод спутниковых геодезических измерений (определений)	0.10	–
229	515873.01	2237529.86	Метод спутниковых геодезических измерений (определений)	0.10	–
230	515877.50	2237529.98	Метод спутниковых геодезических измерений (определений)	0.10	–
231	515886.65	2237529.49	Метод спутниковых геодезических измерений (определений)	0.10	–
232	515888.48	2237529.31	Метод спутниковых геодезических измерений (определений)	0.10	–
233	515933.29	2237527.00	Метод спутниковых геодезических измерений (определений)	0.10	–
234	516019.07	2237522.49	Метод спутниковых геодезических измерений (определений)	0.10	–
235	516060.31	2237519.27	Метод спутниковых геодезических	0.10	–

			измерений (определений)		
236	516107.11	2237515.38	Метод спутниковых геодезических измерений (определений)	0.10	–
237	516142.40	2237512.67	Метод спутниковых геодезических измерений (определений)	0.10	–
238	516176.90	2237509.48	Метод спутниковых геодезических измерений (определений)	0.10	–
239	516176.03	2237507.42	Метод спутниковых геодезических измерений (определений)	0.10	–
240	516196.14	2237498.37	Метод спутниковых геодезических измерений (определений)	0.10	–
241	516196.68	2237499.63	Метод спутниковых геодезических измерений (определений)	0.10	–
242	516225.01	2237485.01	Метод спутниковых геодезических измерений (определений)	0.10	–
243	516253.40	2237468.66	Метод спутниковых геодезических измерений (определений)	0.10	–
244	516303.57	2237439.96	Метод спутниковых геодезических измерений (определений)	0.10	–
245	516296.65	2237433.00	Метод спутниковых геодезических измерений (определений)	0.10	–
246	516265.80	2237402.22	Метод спутниковых геодезических измерений (определений)	0.10	–
247	516233.34	2237370.18	Метод спутниковых геодезических измерений (определений)	0.10	–
248	516193.62	2237330.15	Метод спутниковых геодезических измерений (определений)	0.10	–
249	516151.13	2237287.71	Метод спутниковых геодезических измерений (определений)	0.10	–
250	516098.05	2237257.70	Метод спутниковых геодезических измерений (определений)	0.10	–
251	516066.43	2237239.25	Метод спутниковых геодезических измерений (определений)	0.10	–
252	515997.82	2237200.41	Метод спутниковых геодезических измерений	0.10	–

			(определений)		
253	515952.56	2237175.11	Метод спутниковых геодезических измерений (определений)	0.10	–
254	515905.56	2237146.45	Метод спутниковых геодезических измерений (определений)	0.10	–
255	515916.49	2237128.52	Метод спутниковых геодезических измерений (определений)	0.10	–
256	515963.15	2237156.97	Метод спутниковых геодезических измерений (определений)	0.10	–
257	516008.12	2237182.11	Метод спутниковых геодезических измерений (определений)	0.10	–
258	516076.89	2237221.05	Метод спутниковых геодезических измерений (определений)	0.10	–
259	516108.51	2237239.48	Метод спутниковых геодезических измерений (определений)	0.10	–
260	516159.46	2237268.30	Метод спутниковых геодезических измерений (определений)	0.10	–
261	516165.78	2237267.22	Метод спутниковых геодезических измерений (определений)	0.10	–
262	516177.78	2237267.46	Метод спутниковых геодезических измерений (определений)	0.10	–
263	516209.40	2237264.96	Метод спутниковых геодезических измерений (определений)	0.10	–
264	516254.66	2237185.15	Метод спутниковых геодезических измерений (определений)	0.10	–
265	516285.16	2237131.34	Метод спутниковых геодезических измерений (определений)	0.10	–
266	516311.88	2237084.32	Метод спутниковых геодезических измерений (определений)	0.10	–
267	516298.10	2237043.43	Метод спутниковых геодезических измерений (определений)	0.10	–
268	516293.23	2237029.28	Метод спутниковых геодезических измерений (определений)	0.10	–
269	516312.74	2236996.06	Метод спутниковых геодезических измерений (определений)	0.10	–

270	516331.25	2236956.05	Метод спутниковых геодезических измерений (определений)	0.10	–
271	516350.31	2236964.87	Метод спутниковых геодезических измерений (определений)	0.10	–
272	516331.37	2237005.81	Метод спутниковых геодезических измерений (определений)	0.10	–
273	516316.23	2237031.58	Метод спутниковых геодезических измерений (определений)	0.10	–
274	516334.78	2237086.52	Метод спутниковых геодезических измерений (определений)	0.10	–
275	516303.42	2237141.71	Метод спутниковых геодезических измерений (определений)	0.10	–
276	516272.93	2237195.50	Метод спутниковых геодезических измерений (определений)	0.10	–
277	516222.16	2237285.00	Метод спутниковых геодезических измерений (определений)	0.10	–
278	516181.38	2237288.25	Метод спутниковых геодезических измерений (определений)	0.10	–
279	516208.49	2237315.33	Метод спутниковых геодезических измерений (определений)	0.10	–
280	516248.16	2237355.31	Метод спутниковых геодезических измерений (определений)	0.10	–
281	516280.59	2237387.31	Метод спутниковых геодезических измерений (определений)	0.10	–
282	516311.52	2237418.17	Метод спутниковых геодезических измерений (определений)	0.10	–
283	516322.34	2237429.07	Метод спутниковых геодезических измерений (определений)	0.10	–
284	516359.09	2237408.38	Метод спутниковых геодезических измерений (определений)	0.10	–
285	516402.96	2237382.75	Метод спутниковых геодезических измерений (определений)	0.10	–
286	516484.61	2237335.84	Метод спутниковых геодезических измерений (определений)	0.10	–
287	516465.66	2237315.62	Метод спутниковых	0.10	–

			геодезических измерений (определений)		
288	516480.98	2237301.26	Метод спутниковых геодезических измерений (определений)	0.10	–
289	516503.38	2237325.01	Метод спутниковых геодезических измерений (определений)	0.10	–
290	516544.44	2237301.19	Метод спутниковых геодезических измерений (определений)	0.10	–
291	516528.93	2237275.78	Метод спутниковых геодезических измерений (определений)	0.10	–
292	516523.09	2237245.24	Метод спутниковых геодезических измерений (определений)	0.10	–
293	516518.39	2237224.91	Метод спутниковых геодезических измерений (определений)	0.10	–
294	516509.57	2237184.20	Метод спутниковых геодезических измерений (определений)	0.10	–
295	516490.93	2237095.82	Метод спутниковых геодезических измерений (определений)	0.10	–
296	516483.35	2237059.15	Метод спутниковых геодезических измерений (определений)	0.10	–
297	516526.17	2237034.27	Метод спутниковых геодезических измерений (определений)	0.10	–
298	516562.46	2237013.47	Метод спутниковых геодезических измерений (определений)	0.10	–
299	516588.65	2236998.00	Метод спутниковых геодезических измерений (определений)	0.10	–
300	516615.63	2236982.62	Метод спутниковых геодезических измерений (определений)	0.10	–
301	516640.07	2236968.38	Метод спутниковых геодезических измерений (определений)	0.10	–
302	516692.89	2236937.50	Метод спутниковых геодезических измерений (определений)	0.10	–
303	516719.05	2236922.69	Метод спутниковых геодезических измерений (определений)	0.10	–
304	516788.38	2236882.83	Метод спутниковых геодезических	0.10	–

			измерений (определений)		
305	516769.80	2236850.81	Метод спутниковых геодезических измерений (определений)	0.10	–
306	516699.72	2236729.11	Метод спутниковых геодезических измерений (определений)	0.10	–
307	516712.13	2236670.81	Метод спутниковых геодезических измерений (определений)	0.10	–
308	516690.02	2236632.65	Метод спутниковых геодезических измерений (определений)	0.10	–
309	516656.44	2236575.02	Метод спутниковых геодезических измерений (определений)	0.10	–
310	516635.24	2236538.70	Метод спутниковых геодезических измерений (определений)	0.10	–
112	516636.07	2236536.41	Метод спутниковых геодезических измерений (определений)	0.10	–
Граница1(4)	–	–	–	–	–
311	516642.78	2236515.63	Метод спутниковых геодезических измерений (определений)	0.10	–
312	516643.77	2236519.04	Метод спутниковых геодезических измерений (определений)	0.10	–
313	516645.86	2236518.59	Метод спутниковых геодезических измерений (определений)	0.10	–
314	516648.54	2236517.11	Метод спутниковых геодезических измерений (определений)	0.10	–
315	516651.28	2236516.81	Метод спутниковых геодезических измерений (определений)	0.10	–
316	516654.11	2236517.09	Метод спутниковых геодезических измерений (определений)	0.10	–
317	516656.17	2236517.83	Метод спутниковых геодезических измерений (определений)	0.10	–
318	516657.34	2236518.60	Метод спутниковых геодезических измерений (определений)	0.10	–
319	516657.50	2236519.05	Метод спутниковых геодезических измерений (определений)	0.10	–
320	516656.78	2236520.49	Метод спутниковых геодезических	0.10	–

			измерений (определений)		
321	516655.15	2236521.59	Метод спутниковых геодезических измерений (определений)	0.10	–
322	516651.52	2236523.67	Метод спутниковых геодезических измерений (определений)	0.10	–
323	516647.90	2236524.82	Метод спутниковых геодезических измерений (определений)	0.10	–
324	516643.02	2236525.35	Метод спутниковых геодезических измерений (определений)	0.10	–
325	516641.13	2236525.46	Метод спутниковых геодезических измерений (определений)	0.10	–
326	516637.96	2236525.95	Метод спутниковых геодезических измерений (определений)	0.10	–
327	516636.12	2236526.96	Метод спутниковых геодезических измерений (определений)	0.10	–
328	516634.90	2236528.55	Метод спутниковых геодезических измерений (определений)	0.10	–
329	516633.88	2236530.58	Метод спутниковых геодезических измерений (определений)	0.10	–
330	516632.70	2236534.35	Метод спутниковых геодезических измерений (определений)	0.10	–
331	516631.60	2236532.46	Метод спутниковых геодезических измерений (определений)	0.10	–
332	516642.66	2236514.79	Метод спутниковых геодезических измерений (определений)	0.10	–
311	516642.78	2236515.63	Метод спутниковых геодезических измерений (определений)	0.10	–
Граница1(5)	–	–	–	–	–
333	516663.13	2236521.12	Метод спутниковых геодезических измерений (определений)	0.10	–
334	516663.23	2236518.90	Метод спутниковых геодезических измерений (определений)	0.10	–
335	516662.78	2236516.20	Метод спутниковых геодезических измерений (определений)	0.10	–
336	516661.99	2236513.66	Метод спутниковых геодезических	0.10	–

			измерений (определений)		
337	516660.90	2236511.58	Метод спутниковых геодезических измерений (определений)	0.10	–
338	516659.64	2236510.41	Метод спутниковых геодезических измерений (определений)	0.10	–
339	516657.88	2236510.08	Метод спутниковых геодезических измерений (определений)	0.10	–
340	516656.00	2236510.56	Метод спутниковых геодезических измерений (определений)	0.10	–
341	516654.48	2236511.33	Метод спутниковых геодезических измерений (определений)	0.10	–
342	516652.41	2236512.15	Метод спутниковых геодезических измерений (определений)	0.10	–
343	516650.93	2236512.24	Метод спутниковых геодезических измерений (определений)	0.10	–
344	516650.23	2236511.94	Метод спутниковых геодезических измерений (определений)	0.10	–
345	516649.39	2236510.66	Метод спутниковых геодезических измерений (определений)	0.10	–
346	516648.95	2236509.46	Метод спутниковых геодезических измерений (определений)	0.10	–
347	516648.74	2236506.90	Метод спутниковых геодезических измерений (определений)	0.10	–
348	516648.65	2236505.22	Метод спутниковых геодезических измерений (определений)	0.10	–
349	516661.32	2236484.99	Метод спутниковых геодезических измерений (определений)	0.10	–
350	516661.61	2236484.99	Метод спутниковых геодезических измерений (определений)	0.10	–
351	516664.51	2236483.80	Метод спутниковых геодезических измерений (определений)	0.10	–
352	516667.87	2236481.65	Метод спутниковых геодезических измерений (определений)	0.10	–
353	516671.94	2236478.92	Метод спутниковых геодезических измерений	0.10	–

			(определений)		
354	516674.55	2236476.16	Метод спутниковых геодезических измерений (определений)	0.10	–
355	516677.54	2236471.07	Метод спутниковых геодезических измерений (определений)	0.10	–
356	516694.09	2236457.14	Метод спутниковых геодезических измерений (определений)	0.10	–
357	516697.24	2236455.84	Метод спутниковых геодезических измерений (определений)	0.10	–
358	516701.07	2236455.17	Метод спутниковых геодезических измерений (определений)	0.10	–
359	516704.85	2236453.84	Метод спутниковых геодезических измерений (определений)	0.10	–
360	516708.45	2236452.12	Метод спутниковых геодезических измерений (определений)	0.10	–
361	516710.91	2236450.39	Метод спутниковых геодезических измерений (определений)	0.10	–
362	516712.41	2236449.12	Метод спутниковых геодезических измерений (определений)	0.10	–
363	516713.09	2236447.90	Метод спутниковых геодезических измерений (определений)	0.10	–
364	516714.16	2236445.69	Метод спутниковых геодезических измерений (определений)	0.10	–
365	516714.62	2236444.38	Метод спутниковых геодезических измерений (определений)	0.10	–
366	516714.30	2236442.21	Метод спутниковых геодезических измерений (определений)	0.10	–
367	516713.37	2236439.79	Метод спутниковых геодезических измерений (определений)	0.10	–
368	516711.89	2236436.99	Метод спутниковых геодезических измерений (определений)	0.10	–
369	516710.99	2236435.45	Метод спутниковых геодезических измерений (определений)	0.10	–
370	516710.73	2236434.72	Метод спутниковых геодезических измерений (определений)	0.10	–

371	516711.21	2236433.78	Метод спутниковых геодезических измерений (определений)	0.10	–
372	516712.91	2236433.32	Метод спутниковых геодезических измерений (определений)	0.10	–
373	516714.51	2236433.21	Метод спутниковых геодезических измерений (определений)	0.10	–
374	516715.81	2236433.68	Метод спутниковых геодезических измерений (определений)	0.10	–
375	516718.96	2236435.15	Метод спутниковых геодезических измерений (определений)	0.10	–
376	516722.56	2236437.02	Метод спутниковых геодезических измерений (определений)	0.10	–
377	516723.72	2236437.43	Метод спутниковых геодезических измерений (определений)	0.10	–
378	516713.88	2236467.94	Метод спутниковых геодезических измерений (определений)	0.10	–
379	516677.71	2236498.38	Метод спутниковых геодезических измерений (определений)	0.10	–
380	516662.53	2236522.63	Метод спутниковых геодезических измерений (определений)	0.10	–
333	516663.13	2236521.12	Метод спутниковых геодезических измерений (определений)	0.10	–
Граница1(6)	–	–	–	–	–
381	516725.38	2236430.00	Метод спутниковых геодезических измерений (определений)	0.10	–
382	516723.53	2236430.33	Метод спутниковых геодезических измерений (определений)	0.10	–
383	516721.75	2236430.21	Метод спутниковых геодезических измерений (определений)	0.10	–
384	516717.70	2236428.83	Метод спутниковых геодезических измерений (определений)	0.10	–
385	516713.24	2236428.11	Метод спутниковых геодезических измерений (определений)	0.10	–
386	516711.43	2236428.10	Метод спутниковых геодезических измерений (определений)	0.10	–

387	516710.03	2236428.79	Метод спутниковых геодезических измерений (определений)	0.10	–
388	516708.36	2236430.74	Метод спутниковых геодезических измерений (определений)	0.10	–
389	516707.60	2236432.53	Метод спутниковых геодезических измерений (определений)	0.10	–
390	516707.60	2236433.67	Метод спутниковых геодезических измерений (определений)	0.10	–
391	516707.75	2236435.41	Метод спутниковых геодезических измерений (определений)	0.10	–
392	516707.93	2236436.80	Метод спутниковых геодезических измерений (определений)	0.10	–
393	516708.51	2236439.09	Метод спутниковых геодезических измерений (определений)	0.10	–
394	516708.90	2236440.57	Метод спутниковых геодезических измерений (определений)	0.10	–
395	516708.93	2236441.98	Метод спутниковых геодезических измерений (определений)	0.10	–
396	516708.40	2236443.02	Метод спутниковых геодезических измерений (определений)	0.10	–
397	516705.82	2236445.57	Метод спутниковых геодезических измерений (определений)	0.10	–
398	516702.95	2236447.86	Метод спутниковых геодезических измерений (определений)	0.10	–
399	516701.68	2236448.52	Метод спутниковых геодезических измерений (определений)	0.10	–
400	516697.65	2236449.84	Метод спутниковых геодезических измерений (определений)	0.10	–
401	516713.47	2236400.79	Метод спутниковых геодезических измерений (определений)	0.10	–
402	516676.17	2236359.24	Метод спутниковых геодезических измерений (определений)	0.10	–
403	516642.88	2236323.25	Метод спутниковых геодезических измерений (определений)	0.10	–
404	516621.15	2236298.80	Метод спутниковых	0.10	–

			геодезических измерений (определений)		
405	516585.57	2236335.36	Метод спутниковых геодезических измерений (определений)	0.10	–
406	516559.08	2236356.84	Метод спутниковых геодезических измерений (определений)	0.10	–
407	516538.20	2236373.18	Метод спутниковых геодезических измерений (определений)	0.10	–
408	516539.21	2236375.97	Метод спутниковых геодезических измерений (определений)	0.10	–
409	516530.67	2236379.07	Метод спутниковых геодезических измерений (определений)	0.10	–
410	516526.10	2236382.65	Метод спутниковых геодезических измерений (определений)	0.10	–
411	516524.93	2236381.16	Метод спутниковых геодезических измерений (определений)	0.10	–
412	516518.76	2236383.40	Метод спутниковых геодезических измерений (определений)	0.10	–
413	516511.48	2236363.20	Метод спутниковых геодезических измерений (определений)	0.10	–
414	516521.55	2236359.54	Метод спутниковых геодезических измерений (определений)	0.10	–
415	516545.99	2236340.42	Метод спутниковых геодезических измерений (определений)	0.10	–
416	516571.38	2236319.83	Метод спутниковых геодезических измерений (определений)	0.10	–
417	516621.84	2236267.97	Метод спутниковых геодезических измерений (определений)	0.10	–
418	516658.44	2236309.13	Метод спутниковых геодезических измерений (определений)	0.10	–
419	516691.69	2236345.10	Метод спутниковых геодезических измерений (определений)	0.10	–
420	516737.16	2236395.75	Метод спутниковых геодезических измерений (определений)	0.10	–
421	516736.17	2236398.82	Метод спутниковых геодезических	0.10	–

			измерений (определений)		
422	516735.77	2236398.62	Метод спутниковых геодезических измерений (определений)	0.10	–
423	516734.31	2236399.02	Метод спутниковых геодезических измерений (определений)	0.10	–
424	516733.90	2236401.04	Метод спутниковых геодезических измерений (определений)	0.10	–
425	516733.49	2236403.16	Метод спутниковых геодезических измерений (определений)	0.10	–
426	516732.05	2236410.73	Метод спутниковых геодезических измерений (определений)	0.10	–
427	516731.92	2236412.00	Метод спутниковых геодезических измерений (определений)	0.10	–
428	516726.29	2236429.46	Метод спутниковых геодезических измерений (определений)	0.10	–
381	516725.38	2236430.00	Метод спутниковых геодезических измерений (определений)	0.10	–
Граница1(7)	–	–	–	–	–
429	516794.52	2237273.73	Метод спутниковых геодезических измерений (определений)	0.10	–
430	516828.79	2237254.18	Метод спутниковых геодезических измерений (определений)	0.10	–
431	516855.43	2237238.45	Метод спутниковых геодезических измерений (определений)	0.10	–
432	516877.73	2237226.23	Метод спутниковых геодезических измерений (определений)	0.10	–
433	516900.68	2237213.21	Метод спутниковых геодезических измерений (определений)	0.10	–
434	516926.66	2237198.32	Метод спутниковых геодезических измерений (определений)	0.10	–
435	516960.22	2237179.23	Метод спутниковых геодезических измерений (определений)	0.10	–
436	516970.60	2237197.48	Метод спутниковых геодезических измерений (определений)	0.10	–
437	516943.04	2237213.16	Метод спутниковых геодезических	0.10	–

			измерений (определений)		
438	516947.39	2237255.89	Метод спутниковых геодезических измерений (определений)	0.10	–
439	516953.18	2237305.88	Метод спутниковых геодезических измерений (определений)	0.10	–
440	516932.32	2237308.31	Метод спутниковых геодезических измерений (определений)	0.10	–
441	516926.51	2237258.16	Метод спутниковых геодезических измерений (определений)	0.10	–
442	516923.10	2237224.56	Метод спутниковых геодезических измерений (определений)	0.10	–
443	516911.08	2237231.45	Метод спутниковых геодезических измерений (определений)	0.10	–
444	516887.96	2237244.58	Метод спутниковых геодезических измерений (определений)	0.10	–
445	516865.82	2237256.71	Метод спутниковых геодезических измерений (определений)	0.10	–
446	516839.33	2237272.34	Метод спутниковых геодезических измерений (определений)	0.10	–
447	516804.93	2237291.98	Метод спутниковых геодезических измерений (определений)	0.10	–
429	516794.52	2237273.73	Метод спутниковых геодезических измерений (определений)	0.10	–

3. Сведения о характерных точках части (частей) границы объекта

Обозначение характерных точек части границы	Координаты, м		Метод определения координат характерной точки	Средняя квадратическая погрешность положения характерной точки (M_t), м	Описание обозначения точки на местности (при наличии)
	X	Y			
1	2	3	4	5	6
–	–	–	–	–	–

Схема расположения границ публичного сервитута
для эксплуатации объекта электросетевого хозяйства

ВЛ-0,4кВ КТП-6482 Население

(наименование объекта)

Масштаб 1:1000

Используемые условные знаки и обозначения:

- **- границы земельных участков, попадающих в зону публичного сервитута**
- **- граница кадастрового квартала**
- :123 **- кадастровый номер земельного участка**
- 63:29:1302003 **- номер кадастрового квартала**
- **- граница устанавливаемого публичного сервитута**
- **- граница муниципального образования, населенного пункта**
- с. Рысайкино **- наименование муниципального образования, населенного пункта**
- **- Линия электропередачи**

ГРАФИЧЕСКОЕ ОПИСАНИЕ

местоположения границ публичного сервитута

ВЛ-0,4кВ КТП-6482 Население

(наименование объекта, местоположение границ которого описано (далее - объект)

Раздел 1

Сведения об объекте		
№ п/п	Характеристики объекта	Описание характеристик
1	2	3
1	Местоположение объекта	Пермский край, городской округ Пермский, город Пермь
2	Площадь объекта +/- величина погрешности определения площади (Р+/- Дельта Р)	1237 кв.м ± 7.04 кв.м
3	Иные характеристики объекта	Публичный сервитут для эксплуатации объекта электросетевого хозяйства «ВЛ-0,4кВ КТП-6482 Население» (согласно п.1 ст. 39.37 «Земельного кодекса Российской Федерации» от 25.10.2001 г. №136-ФЗ) Срок установления публичного сервитута - сорок девять лет (согласно п.1 ст. 39.45 ЗК РФ).

Раздел 2

Сведения о местоположении границ объекта					
1. Система координат <СистемаКоординат>					
2. Сведения о характерных точках границ объекта					
Обозначение характерных точек границ	Координаты, м		Метод определения координат характерной точки	Средняя квадратическая погрешность положения характерной точки (M_t), м	Описание обозначения точки на местности (при наличии)
	X	Y			
1	2	3	4	5	6
Граница1(1)	–	–	–	–	–
1	510626.65	2234038.94	Метод спутниковых геодезических измерений (определений)	0.10	–
2	510624.65	2234039.53	Метод спутниковых геодезических измерений (определений)	0.10	–
3	510624.93	2234039.06	Метод спутниковых геодезических измерений (определений)	0.10	–
4	510617.97	2234007.85	Метод спутниковых геодезических измерений (определений)	0.10	–
5	510610.83	2233977.62	Метод спутниковых геодезических измерений (определений)	0.10	–
6	510614.73	2233976.70	Метод спутниковых геодезических измерений (определений)	0.10	–
7	510621.87	2234006.95	Метод спутниковых геодезических измерений (определений)	0.10	–
8	510628.91	2234038.57	Метод спутниковых геодезических измерений (определений)	0.10	–
1	510626.65	2234038.94	Метод спутниковых геодезических измерений (определений)	0.10	–
Граница1(2)	–	–	–	–	–
9	510627.04	2234040.68	Метод спутниковых геодезических измерений (определений)	0.10	–
10	510628.78	2234040.40	Метод спутниковых геодезических измерений (определений)	0.10	–
11	510605.02	2234080.31	Метод спутниковых геодезических измерений (определений)	0.10	–
12	510573.76	2234119.33	Метод спутниковых геодезических	0.10	–

			измерений (определений)		
13	510547.11	2234152.58	Метод спутниковых геодезических измерений (определений)	0.10	–
14	510513.82	2234150.79	Метод спутниковых геодезических измерений (определений)	0.10	–
15	510477.99	2234149.79	Метод спутниковых геодезических измерений (определений)	0.10	–
16	510458.15	2234144.05	Метод спутниковых геодезических измерений (определений)	0.10	–
17	510440.54	2234142.53	Метод спутниковых геодезических измерений (определений)	0.10	–
18	510441.69	2234134.69	Метод спутниковых геодезических измерений (определений)	0.10	–
19	510445.65	2234135.27	Метод спутниковых геодезических измерений (определений)	0.10	–
20	510445.12	2234138.91	Метод спутниковых геодезических измерений (определений)	0.10	–
21	510458.89	2234140.09	Метод спутниковых геодезических измерений (определений)	0.10	–
22	510478.61	2234145.81	Метод спутниковых геодезических измерений (определений)	0.10	–
23	510513.98	2234146.79	Метод спутниковых геодезических измерений (определений)	0.10	–
24	510545.27	2234148.48	Метод спутниковых геодезических измерений (определений)	0.10	–
25	510570.64	2234116.83	Метод спутниковых геодезических измерений (определений)	0.10	–
26	510601.72	2234078.03	Метод спутниковых геодезических измерений (определений)	0.10	–
27	510623.31	2234041.79	Метод спутниковых геодезических измерений (определений)	0.10	–
9	510627.04	2234040.68	Метод спутниковых геодезических измерений (определений)	0.10	–
3. Сведения о характерных точках части (частей) границы объекта					
Обозначение	Координаты, м		Метод определения	Средняя	Описание

характерных точек части границы	X	Y	координат характерной точки	квадратическая погрешность положения характерной точки (M_t), м	обозначения точки на местности (при наличии)
1	2	3	4	5	6
–	–	–	–	–	–

Схема расположения границ публичного сервитута для эксплуатации объекта электросетевого хозяйства

Электросетевой комплекс Подстанция 35/6 кВ «Восточная» (КЛ 0,4кВ от КТП 2004, 2004А)

(наименование объекта)

Масштаб 1:500

Используемые условные знаки и обозначения:

- границы земельных участков, попадающих в зону публичного сервитута
- граница устанавливаемого публичного сервитута
- граница кадастрового квартала
- граница муниципального образования, населенного пункта
- :123 - кадастровый номер земельного участка
- с. Рысайкино - наименование муниципального образования, населенного пункта
- 63:29:1302003 - номер кадастрового квартала

ГРАФИЧЕСКОЕ ОПИСАНИЕ

местоположения границ публичного сервитута

Электросетевой комплекс Подстанция 35/6 кВ «Восточная» (КЛ 0,4кВ от КТП 2004, 2004А)
(наименование объекта, местоположение границ которого описано (далее - объект)

Раздел 1

Сведения об объекте		
№ п/п	Характеристики объекта	Описание характеристик
1	2	3
1	Местоположение объекта	Пермский край, город Пермь
2	Площадь объекта +/- величина погрешности определения площади (Р+/- Дельта Р)	21 кв.м ± 0.95 кв.м
3	Иные характеристики объекта	Публичный сервитут устанавливается в целях эксплуатации объекта электросетевого хозяйства «Электросетевой комплекс Подстанция 35/6 кВ «Восточная» (КЛ 0,4кВ от КТП 2004, 2004А)» (ст. 3.6 Федерального закона от 25.10.2001 № 137-ФЗ «О введении в действие Земельного кодекса Российской Федерации») Срок установления публичного сервитута - сорок девять лет (согласно п.1 ст. 39.45 ЗК РФ).

Раздел 2

Сведения о местоположении границ объекта					
1. Система координат МСК-59, зона 2					
2. Сведения о характерных точках границ объекта					
Обозначение характерных точек границ	Координаты, м		Метод определения координат характерной точки	Средняя квадратическая погрешность положения характерной точки (M_t), м	Описание обозначения точки на местности (при наличии)
	X	Y			
1	2	3	4	5	6
1	522962.71	2237442.83	Метод спутниковых геодезических измерений (определений)	0.10	–
2	522971.91	2237448.38	Метод спутниковых геодезических измерений (определений)	0.10	–
3	522970.89	2237450.10	Метод спутниковых геодезических измерений (определений)	0.10	–
4	522961.68	2237444.54	Метод спутниковых геодезических измерений (определений)	0.10	–
1	522962.71	2237442.83	Метод спутниковых геодезических измерений (определений)	0.10	–
3. Сведения о характерных точках части (частей) границы объекта					
Обозначение характерных точек части границы	Координаты, м		Метод определения координат характерной точки	Средняя квадратическая погрешность положения характерной точки (M_t), м	Описание обозначения точки на местности (при наличии)
	X	Y			
1	2	3	4	5	6
–	–	–	–	–	–

Схема расположения границ публичного сервитута

для эксплуатации объекта электросетевого хозяйства

Электросетевой комплекс Подстанция 110/6кВ «Балатовская» (ВЛ 6 кВ ф. Леонова, КТП-7004, КТП-7134, КТП-7012, КТП-7014)

(наименование объекта)

Обзорная схема границ объекта

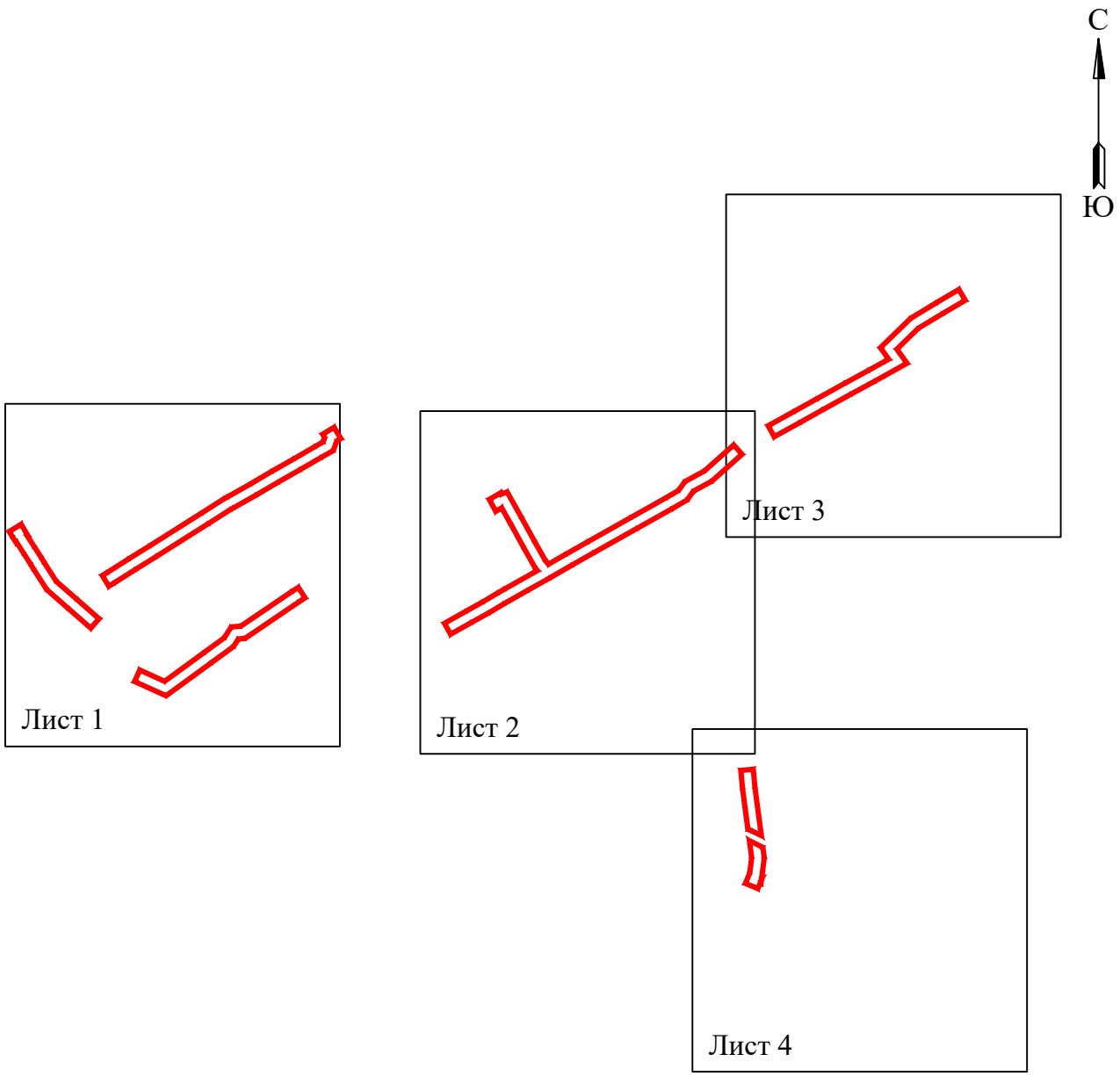

Условные обозначения:

- граница устанавливаемого публичного сервитута

Схема расположения границ публичного сервитута
для эксплуатации объекта электросетевого хозяйства

Электросетевой комплекс Подстанция 110/6кВ «Балатовская» (ВЛ 6 кВ ф. Леонова, КТП-7004, КТП-7134, КТП-7012, КТП-7014)
(наименование объекта)

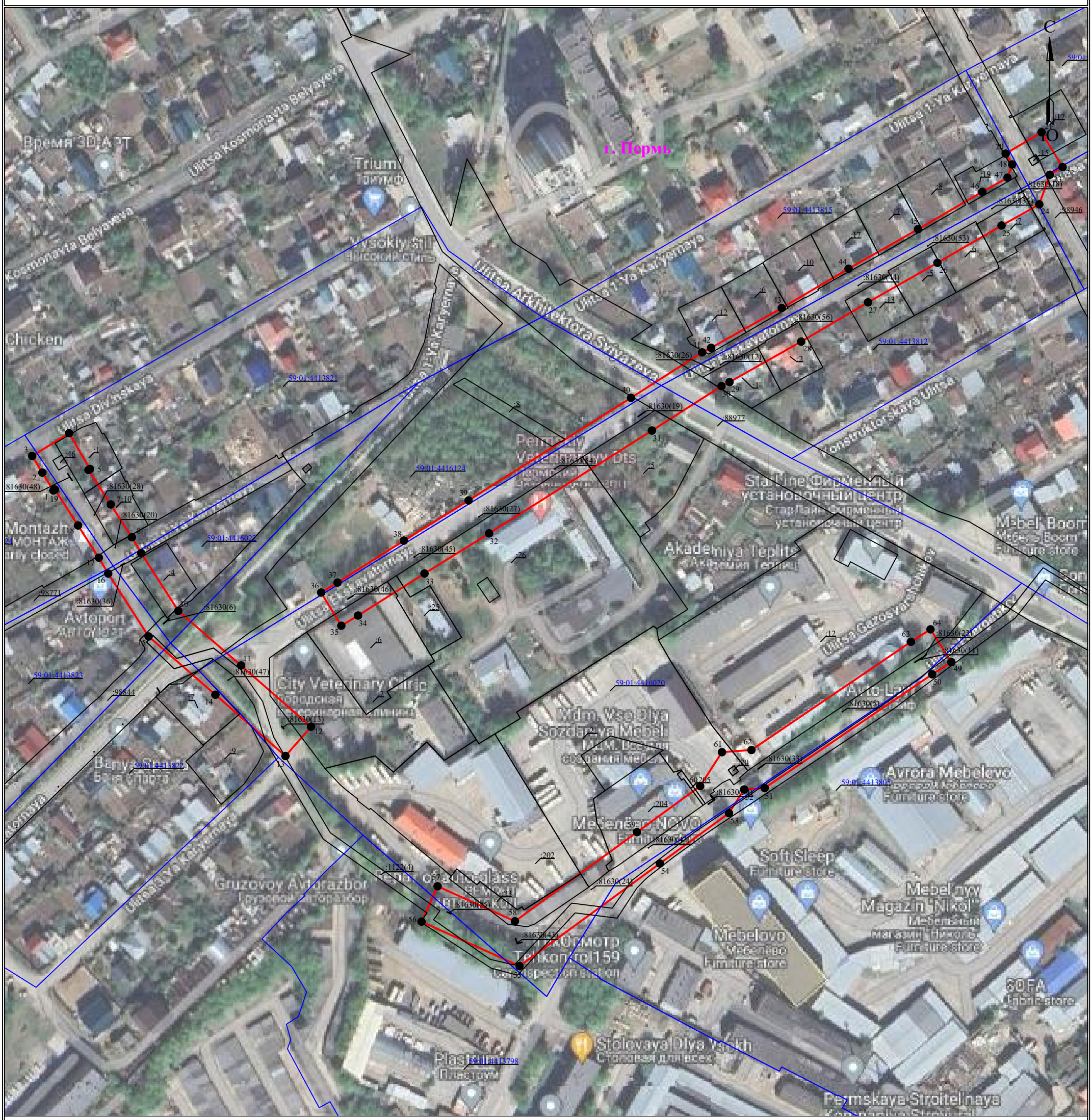

Масштаб 1:2000

Используемые условные знаки и обозначения:

- ● 1 - обозначение характерной точки границы устанавливаемого публичного сервитута
- ——— - границы земельных участков, попадающих в зону публичного сервитута
- ——— - граница кадастрового квартала
- 59:01:0000000 - номер кадастрового квартала
- :123 - кадастровый номер земельного участка
- ——— - граница устанавливаемого публичного сервитута
- г. Пермь - наименование населенного пункта
- ——— - ось линии, контур объекта

Схема расположения границ публичного сервитута
для эксплуатации объекта электросетевого хозяйства

Электросетевой комплекс Подстанция 110/6кВ «Балатовская» (ВЛ 6 кВ ф. Леонова, КТП-7004, КТП-7134, КТП-7012, КТП-7014)

(наименование объекта)

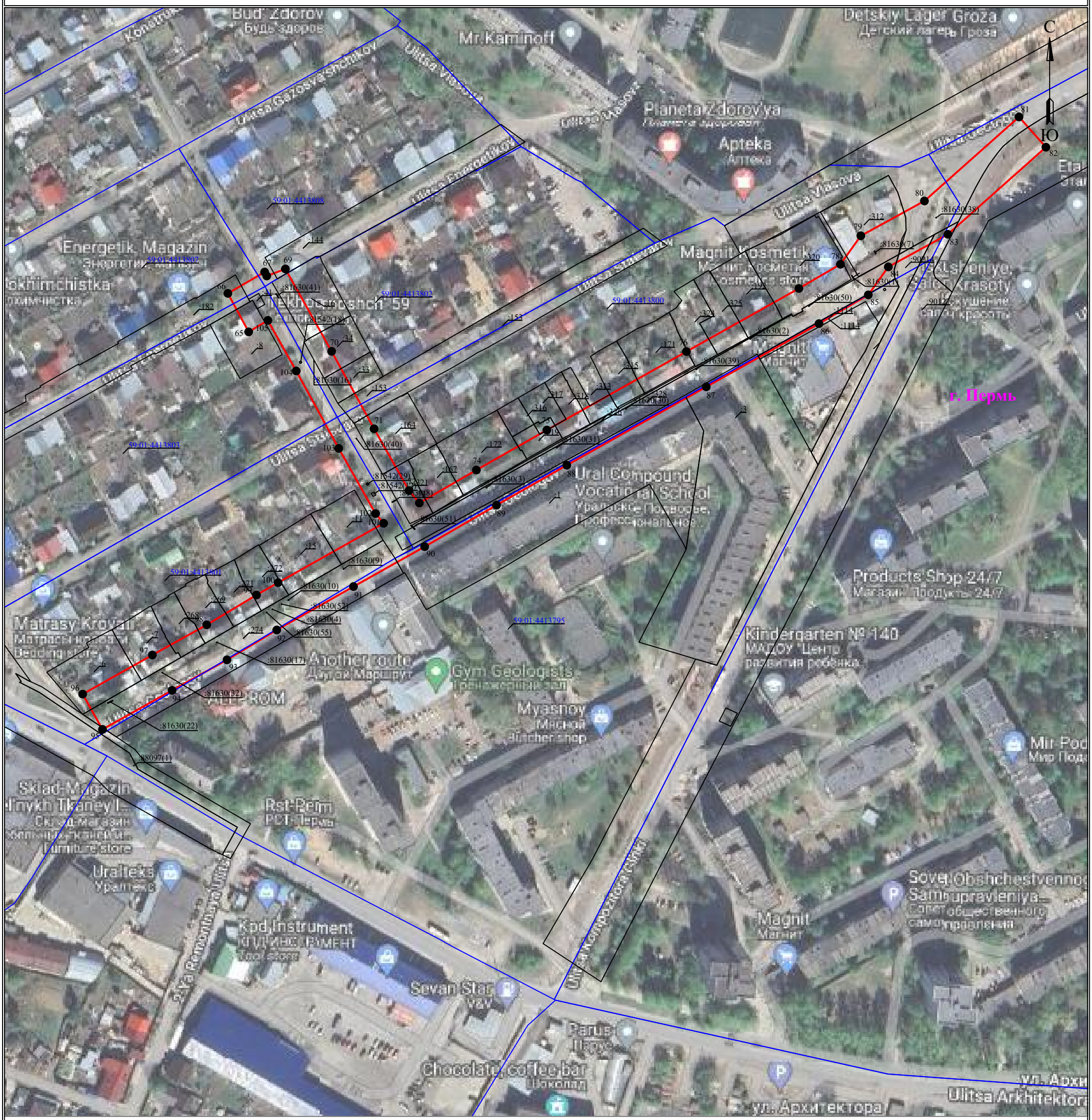

Масштаб 1:2000

Лист 2 из 4

Используемые условные знаки и обозначения:

- ● 1 - обозначение характерной точки границы устанавливаемого публичного сервитута
- - границы земельных участков, попадающих в зону публичного сервитута
- - граница кадастрового квартала
- 59:01:0000000 - номер кадастрового квартала
- :123 - кадастровый номер земельного участка
- - граница устанавливаемого публичного сервитута
- г. Пермь - наименование населенного пункта
- - ось линии, контур объекта

Схема расположения границ публичного сервитута
для эксплуатации объекта электросетевого хозяйства

Электросетевой комплекс Подстанция 110/6кВ «Балатовская» (ВЛ 6 кВ ф. Леонова, КТП-7004, КТП-7134, КТП-7012, КТП-7014)

(наименование объекта)

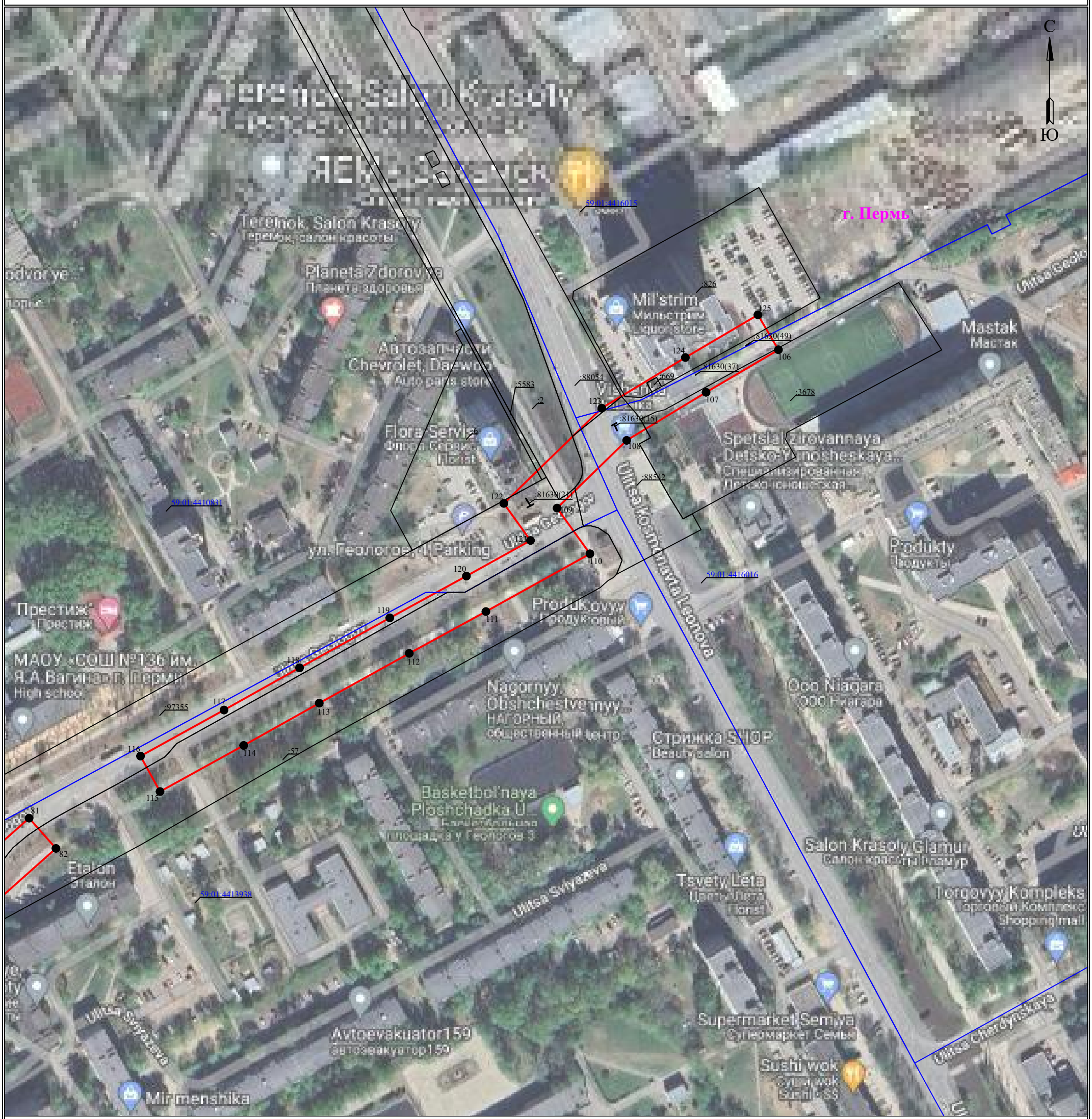

Масштаб 1:2000

Лист 3 из 4

Используемые условные знаки и обозначения:

- ● 1 - обозначение характерной точки границы устанавливаемого публичного сервитута
- ——— - границы земельных участков, попадающих в зону публичного сервитута
- ——— - граница кадастрового квартала
- 59:01:0000000 - номер кадастрового квартала
- :123 - кадастровый номер земельного участка
- ——— - граница устанавливаемого публичного сервитута
- г. Пермь - наименование населенного пункта
- ——— - ось линии, контур объекта

Схема расположения границ публичного сервитута
для эксплуатации объекта электросетевого хозяйства
Электросетевой комплекс Подстанция 110/6кВ «Балатовская» (ВЛ 6 кВ ф. Леонова, КТП-7004, КТП-7134, КТП-7012, КТП-7014)

(наименование объекта)

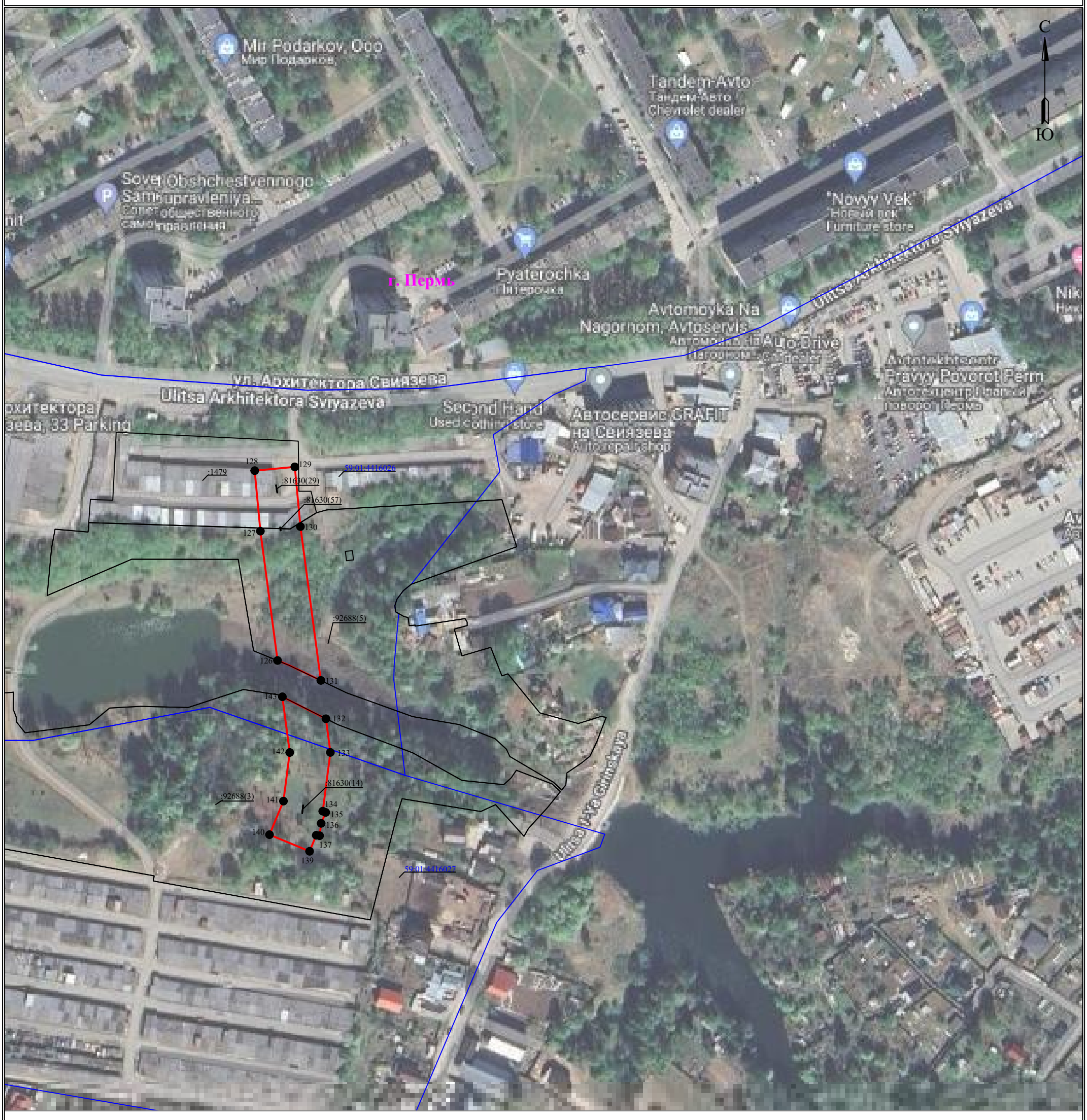

Масштаб 1:2000

Лист 4 из 4

Используемые условные знаки и обозначения:

- ● 1 - обозначение характерной точки границы устанавливаемого публичного сервитута
- - границы земельных участков, попадающих в зону публичного сервитута
- - граница кадастрового квартала
- 59:01:0000000 - номер кадастрового квартала
- :123 - кадастровый номер земельного участка
- - граница устанавливаемого публичного сервитута
- г. Пермь - наименование населенного пункта
- - ось линии, контур объекта

ГРАФИЧЕСКОЕ ОПИСАНИЕ

местоположения границ публичного сервитута

Электросетевой комплекс Подстанция 110/6кВ «Балатовская» (ВЛ 6 кВ ф. Леонова, КТП-7004, КТП-7134, КТП-7012, КТП-7014)

(наименование объекта, местоположение границ которого описано (далее - объект)

Раздел 1

Сведения об объекте		
№ п/п	Характеристики объекта	Описание характеристик
1	2	3
1	Местоположение объекта	Пермский край, Пермь город
2	Площадь объекта +/- величина погрешности определения площади (Р+/- Дельта Р)	49366 кв.м ± 46.87 кв.м
3	Иные характеристики объекта	Публичный сервитут устанавливается в целях эксплуатации объекта электросетевого хозяйства «Электросетевой комплекс Подстанция 110/6кВ «Балатовская» (ВЛ 6 кВ ф. Леонова, КТП-7004, КТП-7134, КТП-7012, КТП-7014)» согласно п.1 ст. 39.37 «Земельного кодекса Российской Федерации» от 25.10.2001 г. №136-ФЗ) Срок установления публичного сервитута - сорок девять лет (согласно п.1 ст. 39.45 ЗК РФ).

Раздел 2

Сведения о местоположении границ объекта					
1. Система координат МСК-59, зона 2					
2. Сведения о характерных точках границ объекта					
Обозначение характерных точек границ	Координаты, м		Метод определения координат характерной точки	Средняя квадратическая погрешность положения характерной точки (M_t), м	Описание обозначения точки на местности (при наличии)
	X	Y			
1	2	3	4	5	6
Граница1(1)	–	–	–	–	–
1	512548.13	2226451.92	Метод спутниковых геодезических измерений (определений)	0.10	–
2	512557.76	2226446.01	Метод спутниковых геодезических измерений (определений)	0.10	–
3	512566.76	2226440.48	Метод спутниковых геодезических измерений (определений)	0.10	–
4	512579.09	2226460.45	Метод спутниковых геодезических измерений (определений)	0.10	–
5	512559.73	2226471.77	Метод спутниковых геодезических измерений (определений)	0.10	–
6	512559.23	2226470.92	Метод спутниковых геодезических измерений (определений)	0.10	–
7	512540.57	2226482.94	Метод спутниковых геодезических измерений (определений)	0.10	–
8	512522.81	2226494.37	Метод спутниковых геодезических измерений (определений)	0.10	–
9	512514.20	2226499.46	Метод спутниковых геодезических измерений (определений)	0.10	–
10	512483.04	2226519.47	Метод спутниковых геодезических измерений (определений)	0.10	–
11	512453.49	2226553.35	Метод спутниковых геодезических измерений (определений)	0.10	–
12	512420.35	2226591.22	Метод спутниковых геодезических измерений (определений)	0.10	–
13	512404.55	2226577.38	Метод спутниковых геодезических измерений	0.10	–

			(определений)		
14	512437.68	2226539.53	Метод спутниковых геодезических измерений (определений)	0.10	–
15	512469.18	2226503.42	Метод спутниковых геодезических измерений (определений)	0.10	–
16	512503.18	2226481.58	Метод спутниковых геодезических измерений (определений)	0.10	–
17	512511.78	2226476.49	Метод спутниковых геодезических измерений (определений)	0.10	–
18	512529.20	2226465.28	Метод спутниковых геодезических измерений (определений)	0.10	–
19	512548.63	2226452.77	Метод спутниковых геодезических измерений (определений)	0.10	–
1	512548.13	2226451.92	Метод спутниковых геодезических измерений (определений)	0.10	–
Граница1(2)	–	–	–	–	–
20	512730.21	2226966.67	Метод спутниковых геодезических измерений (определений)	0.10	–
21	512741.79	2226986.02	Метод спутниковых геодезических измерений (определений)	0.10	–
22	512722.95	2226997.42	Метод спутниковых геодезических измерений (определений)	0.10	–
23	512718.80	2226990.47	Метод спутниковых геодезических измерений (определений)	0.10	–
24	512702.80	2226984.82	Метод спутниковых геодезических измерений (определений)	0.10	–
25	512691.36	2226964.42	Метод спутниковых геодезических измерений (определений)	0.10	–
26	512671.19	2226929.78	Метод спутниковых геодезических измерений (определений)	0.10	–
27	512649.84	2226892.25	Метод спутниковых геодезических измерений (определений)	0.10	–
28	512628.58	2226856.10	Метод спутниковых геодезических измерений (определений)	0.10	–
29	512606.75	2226817.40	Метод спутниковых геодезических измерений	0.10	–

			(определений)		
30	512604.53	2226813.04	Метод спутниковых геодезических измерений (определений)	0.10	–
31	512580.50	2226775.42	Метод спутниковых геодезических измерений (определений)	0.10	–
32	512524.93	2226687.46	Метод спутниковых геодезических измерений (определений)	0.10	–
33	512503.22	2226652.54	Метод спутниковых геодезических измерений (определений)	0.10	–
34	512480.49	2226616.62	Метод спутниковых геодезических измерений (определений)	0.10	–
35	512474.99	2226607.57	Метод спутниковых геодезических измерений (определений)	0.10	–
36	512492.93	2226596.65	Метод спутниковых геодезических измерений (определений)	0.10	–
37	512498.34	2226605.55	Метод спутниковых геодезических измерений (определений)	0.10	–
38	512521.01	2226641.38	Метод спутниковых геодезических измерений (определений)	0.10	–
39	512542.73	2226676.31	Метод спутниковых геодезических измерений (определений)	0.10	–
40	512598.22	2226764.15	Метод спутниковых геодезических измерений (определений)	0.10	–
41	512622.77	2226802.59	Метод спутниковых геодезических измерений (определений)	0.10	–
42	512625.26	2226807.46	Метод спутниковых геодезических измерений (определений)	0.10	–
43	512646.78	2226845.62	Метод спутниковых геодезических измерений (определений)	0.10	–
44	512668.02	2226881.73	Метод спутниковых геодезических измерений (определений)	0.10	–
45	512689.39	2226919.30	Метод спутниковых геодезических измерений (определений)	0.10	–
46	512709.59	2226954.00	Метод спутниковых геодезических измерений (определений)	0.10	–

47	512717.25	2226967.65	Метод спутниковых геодезических измерений (определений)	0.10	–
48	512724.38	2226970.17	Метод спутниковых геодезических измерений (определений)	0.10	–
20	512730.21	2226966.67	Метод спутниковых геодезических измерений (определений)	0.10	–
Граница1(3)	–	–	–	–	–
49	512455.33	2226937.30	Метод спутниковых геодезических измерений (определений)	0.10	–
50	512448.73	2226926.95	Метод спутниковых геодезических измерений (определений)	0.10	–
51	512387.26	2226836.39	Метод спутниковых геодезических измерений (определений)	0.10	–
52	512386.45	2226825.30	Метод спутниковых геодезических измерений (определений)	0.10	–
53	512373.66	2226817.09	Метод спутниковых геодезических измерений (определений)	0.10	–
54	512346.45	2226779.75	Метод спутниковых геодезических измерений (определений)	0.10	–
55	512291.00	2226703.90	Метод спутниковых геодезических измерений (определений)	0.10	–
56	512314.99	2226650.94	Метод спутниковых геодезических измерений (определений)	0.10	–
57	512334.12	2226659.60	Метод спутниковых геодезических измерений (определений)	0.10	–
58	512315.19	2226701.40	Метод спутниковых геодезических измерений (определений)	0.10	–
59	512363.41	2226767.38	Метод спутниковых геодезических измерений (определений)	0.10	–
60	512388.31	2226801.54	Метод спутниковых геодезических измерений (определений)	0.10	–
61	512406.62	2226813.29	Метод спутниковых геодезических измерений (определений)	0.10	–
62	512407.79	2226829.24	Метод спутниковых геодезических измерений (определений)	0.10	–

63	512466.28	2226915.42	Метод спутниковых геодезических измерений (определений)	0.10	–
64	512473.04	2226926.02	Метод спутниковых геодезических измерений (определений)	0.10	–
49	512455.33	2226937.30	Метод спутниковых геодезических измерений (определений)	0.10	–
Граница1(4)	–	–	–	–	–
65	512600.69	2227257.52	Метод спутниковых геодезических измерений (определений)	0.10	–
66	512620.68	2227246.72	Метод спутниковых геодезических измерений (определений)	0.10	–
67	512631.73	2227265.77	Метод спутниковых геодезических измерений (определений)	0.10	–
68	512629.71	2227266.88	Метод спутниковых геодезических измерений (определений)	0.10	–
69	512633.37	2227276.55	Метод спутниковых геодезических измерений (определений)	0.10	–
70	512590.59	2227300.53	Метод спутниковых геодезических измерений (определений)	0.10	–
71	512550.43	2227322.58	Метод спутниковых геодезических измерений (определений)	0.10	–
72	512518.33	2227340.72	Метод спутниковых геодезических измерений (определений)	0.10	–
73	512511.88	2227346.06	Метод спутниковых геодезических измерений (определений)	0.10	–
74	512528.99	2227375.65	Метод спутниковых геодезических измерений (определений)	0.10	–
75	512549.76	2227412.23	Метод спутниковых геодезических измерений (определений)	0.10	–
76	512590.47	2227484.62	Метод спутниковых геодезических измерений (определений)	0.10	–
77	512623.22	2227542.98	Метод спутниковых геодезических измерений (определений)	0.10	–
78	512635.80	2227564.54	Метод спутниковых геодезических измерений (определений)	0.10	–

79	512650.56	2227575.13	Метод спутниковых геодезических измерений (определений)	0.10	–
80	512668.63	2227608.13	Метод спутниковых геодезических измерений (определений)	0.10	–
81	512712.25	2227657.21	Метод спутниковых геодезических измерений (определений)	0.10	–
82	512696.55	2227671.15	Метод спутниковых геодезических измерений (определений)	0.10	–
83	512651.34	2227620.30	Метод спутниковых геодезических измерений (определений)	0.10	–
84	512634.44	2227589.40	Метод спутниковых геодезических измерений (определений)	0.10	–
85	512619.92	2227579.00	Метод спутниковых геодезических измерений (определений)	0.10	–
86	512604.99	2227553.41	Метод спутниковых геодезических измерений (определений)	0.10	–
87	512572.16	2227494.90	Метод спутниковых геодезических измерений (определений)	0.10	–
88	512531.48	2227422.57	Метод спутниковых геодезических измерений (определений)	0.10	–
89	512510.77	2227386.09	Метод спутниковых геодезических измерений (определений)	0.10	–
90	512489.22	2227348.82	Метод спутниковых геодезических измерений (определений)	0.10	–
91	512468.50	2227311.90	Метод спутниковых геодезических измерений (определений)	0.10	–
92	512445.96	2227272.08	Метод спутниковых геодезических измерений (определений)	0.10	–
93	512430.46	2227246.25	Метод спутниковых геодезических измерений (определений)	0.10	–
94	512414.65	2227217.79	Метод спутниковых геодезических измерений (определений)	0.10	–
95	512394.37	2227181.65	Метод спутниковых геодезических измерений (определений)	0.10	–
96	512412.68	2227171.38	Метод спутниковых	0.10	–

			геодезических измерений (определений)		
97	512432.99	2227207.55	Метод спутниковых геодезических измерений (определений)	0.10	–
98	512448.65	2227235.75	Метод спутниковых геодезических измерений (определений)	0.10	–
99	512464.13	2227261.55	Метод спутниковых геодезических измерений (определений)	0.10	–
100	512470.54	2227272.81	Метод спутниковых геодезических измерений (определений)	0.10	–
101	512501.34	2227327.52	Метод спутниковых геодезических измерений (определений)	0.10	–
102	512506.38	2227323.35	Метод спутниковых геодезических измерений (определений)	0.10	–
103	512540.21	2227304.23	Метод спутниковых геодезических измерений (определений)	0.10	–
104	512580.40	2227282.17	Метод спутниковых геодезических измерений (определений)	0.10	–
105	512606.67	2227267.45	Метод спутниковых геодезических измерений (определений)	0.10	–
65	512600.69	2227257.52	Метод спутниковых геодезических измерений (определений)	0.10	–
Граница1(5)	–	–	–	–	–
106	512955.23	2228046.02	Метод спутниковых геодезических измерений (определений)	0.10	–
107	512933.16	2228008.48	Метод спутниковых геодезических измерений (определений)	0.10	–
108	512908.23	2227967.27	Метод спутниковых геодезических измерений (определений)	0.10	–
109	512873.09	2227931.16	Метод спутниковых геодезических измерений (определений)	0.10	–
110	512849.39	2227948.25	Метод спутниковых геодезических измерений (определений)	0.10	–
111	512819.42	2227894.23	Метод спутниковых геодезических измерений (определений)	0.10	–
112	512797.73	2227854.50	Метод спутниковых	0.10	–

			геодезических измерений (определений)		
113	512771.89	2227807.75	Метод спутниковых геодезических измерений (определений)	0.10	–
114	512749.97	2227768.55	Метод спутниковых геодезических измерений (определений)	0.10	–
115	512726.04	2227725.16	Метод спутниковых геодезических измерений (определений)	0.10	–
116	512744.43	2227715.02	Метод спутниковых геодезических измерений (определений)	0.10	–
117	512768.33	2227758.36	Метод спутниковых геодезических измерений (определений)	0.10	–
118	512790.24	2227797.56	Метод спутниковых геодезических измерений (определений)	0.10	–
119	512816.14	2227844.38	Метод спутниковых геодезических измерений (определений)	0.10	–
120	512837.82	2227884.11	Метод спутниковых геодезических измерений (определений)	0.10	–
121	512856.29	2227917.38	Метод спутниковых геодезических измерений (определений)	0.10	–
122	512875.51	2227903.53	Метод спутниковых геодезических измерений (определений)	0.10	–
123	512924.95	2227954.34	Метод спутниковых геодезических измерений (определений)	0.10	–
124	512951.21	2227997.72	Метод спутниковых геодезических измерений (определений)	0.10	–
125	512973.34	2228035.38	Метод спутниковых геодезических измерений (определений)	0.10	–
106	512955.23	2228046.02	Метод спутниковых геодезических измерений (определений)	0.10	–
Граница1(6)	–	–	–	–	–
126	512066.60	2227681.01	Метод спутниковых геодезических измерений (определений)	0.10	–
127	512134.09	2227672.06	Метод спутниковых геодезических измерений (определений)	0.10	–
128	512165.64	2227669.10	Метод спутниковых	0.10	–

			геодезических измерений (определений)		
129	512167.60	2227690.01	Метод спутниковых геодезических измерений (определений)	0.10	–
130	512136.45	2227692.93	Метод спутниковых геодезических измерений (определений)	0.10	–
131	512056.22	2227703.57	Метод спутниковых геодезических измерений (определений)	0.10	–
126	512066.60	2227681.01	Метод спутниковых геодезических измерений (определений)	0.10	–
Граница1(7)	–	–	–	–	–
132	512036.22	2227706.22	Метод спутниковых геодезических измерений (определений)	0.10	–
133	512018.66	2227708.55	Метод спутниковых геодезических измерений (определений)	0.10	–
134	511988.00	2227704.58	Метод спутниковых геодезических измерений (определений)	0.10	–
135	511987.36	2227706.12	Метод спутниковых геодезических измерений (определений)	0.10	–
136	511981.65	2227703.75	Метод спутниковых геодезических измерений (определений)	0.10	–
137	511975.22	2227702.92	Метод спутниковых геодезических измерений (определений)	0.10	–
138	511975.45	2227701.18	Метод спутниковых геодезических измерений (определений)	0.10	–
139	511967.08	2227697.71	Метод спутниковых геодезических измерений (определений)	0.10	–
140	511975.75	2227676.83	Метод спутниковых геодезических измерений (определений)	0.10	–
141	511993.26	2227684.08	Метод спутниковых геодезических измерений (определений)	0.10	–
142	512018.62	2227687.37	Метод спутниковых геодезических измерений (определений)	0.10	–
143	512047.68	2227683.52	Метод спутниковых геодезических измерений (определений)	0.10	–
132	512036.22	2227706.22	Метод спутниковых	0.10	–

			геодезических измерений (определений)		
3. Сведения о характерных точках части (частей) границы объекта					
Обозначение характерных точек части границы	Координаты, м		Метод определения координат характерной точки	Средняя квадратическая погрешность положения характерной точки (M_t), м	Описание обозначения точки на местности (при наличии)
	X	Y			
1	2	3	4	5	6
–	–	–	–	–	–

ГРАФИЧЕСКОЕ ОПИСАНИЕ

местоположения границ публичного сервитута

Электросетевой комплекс Подстанция 110/6 кВ «Строительная» (ВЛ 6 кВ Фидер 13, КТП 4405, КТП 4412, КТП 4459, КТП 4423, КТП 4403, КТП 4400, КТП 4508)

(наименование объекта, местоположение границ которого описано (далее - объект)

Раздел 1

Сведения об объекте		
№ п/п	Характеристики объекта	Описание характеристик
1	2	3
1	Местоположение объекта	Пермский край, Пермь город
2	Площадь объекта +/- величина погрешности определения площади (Р+/- Дельта Р)	228799 кв.м ± 100.09 кв.м
3	Иные характеристики объекта	Публичный сервитут устанавливается в целях эксплуатации объекта электросетевого хозяйства «Электросетевой комплекс Подстанция 110/6 кВ «Строительная» (ВЛ 6 кВ Фидер 13, КТП 4405, КТП 4412, КТП 4459, КТП 4423, КТП 4403, КТП 4400, КТП 4508)» (согласно п.1 ст. 39.37 «Земельного кодекса Российской Федерации» от 25.10.2001 г. №136-ФЗ) Срок установления публичного сервитута - сорок девять лет (согласно п.1 ст. 39.45 ЗК РФ).

Раздел 2

Сведения о местоположении границ объекта					
1. Система координат МСК-59, зона 2					
2. Сведения о характерных точках границ объекта					
Обозначение характерных точек границ	Координаты, м		Метод определения координат характерной точки	Средняя квадратическая погрешность положения характерной точки (M_t), м	Описание обозначения точки на местности (при наличии)
	X	Y			
1	2	3	4	5	6
Граница1(1)	–	–	–	–	–
1	528215.31	2235152.11	Метод спутниковых геодезических измерений (определений)	0.10	–
2	528194.31	2235151.96	Метод спутниковых геодезических измерений (определений)	0.10	–
3	528194.78	2235086.75	Метод спутниковых геодезических измерений (определений)	0.10	–
4	528195.44	2234972.76	Метод спутниковых геодезических измерений (определений)	0.10	–
5	528195.83	2234882.38	Метод спутниковых геодезических измерений (определений)	0.10	–
6	528205.55	2234877.83	Метод спутниковых геодезических измерений (определений)	0.10	–
7	528205.62	2234873.79	Метод спутниковых геодезических измерений (определений)	0.10	–
8	528198.83	2234861.57	Метод спутниковых геодезических измерений (определений)	0.10	–
9	528162.68	2234860.58	Метод спутниковых геодезических измерений (определений)	0.10	–
10	528086.18	2234858.71	Метод спутниковых геодезических измерений (определений)	0.10	–
11	528056.91	2234856.95	Метод спутниковых геодезических измерений (определений)	0.10	–
12	527997.96	2234858.39	Метод спутниковых геодезических измерений (определений)	0.10	–
13	527923.59	2234858.61	Метод спутниковых геодезических измерений	0.10	–

			(определений)		
14	527923.53	2234837.61	Метод спутниковых геодезических измерений (определений)	0.10	–
15	527997.68	2234837.39	Метод спутниковых геодезических измерений (определений)	0.10	–
16	528051.77	2234836.07	Метод спутниковых геодезических измерений (определений)	0.10	–
17	528079.62	2234800.52	Метод спутниковых геодезических измерений (определений)	0.10	–
18	528126.31	2234740.59	Метод спутниковых геодезических измерений (определений)	0.10	–
19	528179.38	2234672.80	Метод спутниковых геодезических измерений (определений)	0.10	–
20	528219.22	2234619.85	Метод спутниковых геодезических измерений (определений)	0.10	–
21	528236.00	2234632.48	Метод спутниковых геодезических измерений (определений)	0.10	–
22	528196.04	2234685.58	Метод спутниковых геодезических измерений (определений)	0.10	–
23	528142.84	2234753.53	Метод спутниковых геодезических измерений (определений)	0.10	–
24	528096.14	2234813.48	Метод спутниковых геодезических измерений (определений)	0.10	–
25	528077.43	2234837.14	Метод спутниковых геодезических измерений (определений)	0.10	–
26	528087.04	2234837.72	Метод спутниковых геодезических измерений (определений)	0.10	–
27	528163.26	2234839.59	Метод спутниковых геодезических измерений (определений)	0.10	–
28	528211.37	2234840.90	Метод спутниковых геодезических измерений (определений)	0.10	–
29	528226.52	2234868.18	Метод спутниковых геодезических измерений (определений)	0.10	–
30	528227.39	2234890.78	Метод спутниковых геодезических измерений (определений)	0.10	–

31	528216.76	2234895.76	Метод спутниковых геодезических измерений (определений)	0.10	–
32	528216.44	2234972.85	Метод спутниковых геодезических измерений (определений)	0.10	–
33	528215.78	2235086.90	Метод спутниковых геодезических измерений (определений)	0.10	–
1	528215.31	2235152.11	Метод спутниковых геодезических измерений (определений)	0.10	–
Граница1(2)	–	–	–	–	–
34	527361.47	2233072.00	Метод спутниковых геодезических измерений (определений)	0.10	–
35	527380.47	2233072.59	Метод спутниковых геодезических измерений (определений)	0.10	–
36	527388.01	2233144.89	Метод спутниковых геодезических измерений (определений)	0.10	–
37	527399.50	2233256.15	Метод спутниковых геодезических измерений (определений)	0.10	–
38	527402.41	2233372.50	Метод спутниковых геодезических измерений (определений)	0.10	–
39	527407.19	2233418.97	Метод спутниковых геодезических измерений (определений)	0.10	–
40	527408.39	2233458.39	Метод спутниковых геодезических измерений (определений)	0.10	–
41	527509.06	2233474.84	Метод спутниковых геодезических измерений (определений)	0.10	–
42	527624.78	2233493.85	Метод спутниковых геодезических измерений (определений)	0.10	–
43	527746.71	2233513.40	Метод спутниковых геодезических измерений (определений)	0.10	–
44	527743.34	2233534.13	Метод спутниковых геодезических измерений (определений)	0.10	–
45	527621.40	2233514.58	Метод спутниковых геодезических измерений (определений)	0.10	–
46	527505.69	2233495.57	Метод спутниковых геодезических измерений (определений)	0.10	–

47	527387.92	2233476.31	Метод спутниковых геодезических измерений (определений)	0.10	–
48	527386.23	2233420.37	Метод спутниковых геодезических измерений (определений)	0.10	–
49	527381.44	2233373.91	Метод спутниковых геодезических измерений (определений)	0.10	–
50	527378.52	2233257.50	Метод спутниковых геодезических измерений (определений)	0.10	–
51	527367.12	2233147.01	Метод спутниковых геодезических измерений (определений)	0.10	–
52	527359.25	2233071.67	Метод спутниковых геодезических измерений (определений)	0.10	–
34	527361.47	2233072.00	Метод спутниковых геодезических измерений (определений)	0.10	–
Граница1(3)	–	–	–	–	–
53	527361.91	2233067.01	Метод спутниковых геодезических измерений (определений)	0.10	–
54	527358.72	2233066.54	Метод спутниковых геодезических измерений (определений)	0.10	–
55	527357.56	2233055.45	Метод спутниковых геодезических измерений (определений)	0.10	–
56	527355.58	2233015.58	Метод спутниковых геодезических измерений (определений)	0.10	–
57	527351.67	2232927.15	Метод спутниковых геодезических измерений (определений)	0.10	–
58	527347.19	2232836.47	Метод спутниковых геодезических измерений (определений)	0.10	–
59	527298.53	2232762.53	Метод спутниковых геодезических измерений (определений)	0.10	–
60	527281.24	2232756.50	Метод спутниковых геодезических измерений (определений)	0.10	–
61	527282.25	2232753.63	Метод спутниковых геодезических измерений (определений)	0.10	–
62	527272.09	2232750.01	Метод спутниковых геодезических измерений (определений)	0.10	–

63	527279.66	2232728.87	Метод спутниковых геодезических измерений (определений)	0.10	–
64	527300.66	2232736.35	Метод спутниковых геодезических измерений (определений)	0.10	–
65	527299.15	2232740.56	Метод спутниковых геодезических измерений (определений)	0.10	–
66	527301.80	2232741.50	Метод спутниковых геодезических измерений (определений)	0.10	–
67	527308.97	2232741.44	Метод спутниковых геодезических измерений (определений)	0.10	–
68	527367.79	2232829.49	Метод спутниковых геодезических измерений (определений)	0.10	–
69	527372.65	2232926.28	Метод спутниковых геодезических измерений (определений)	0.10	–
70	527376.55	2233014.55	Метод спутниковых геодезических измерений (определений)	0.10	–
71	527378.51	2233053.84	Метод спутниковых геодезических измерений (определений)	0.10	–
72	527379.94	2233067.57	Метод спутниковых геодезических измерений (определений)	0.10	–
53	527361.91	2233067.01	Метод спутниковых геодезических измерений (определений)	0.10	–
Граница1(4)	–	–	–	–	–
73	527196.58	2232605.38	Метод спутниковых геодезических измерений (определений)	0.10	–
74	527214.10	2232595.11	Метод спутниковых геодезических измерений (определений)	0.10	–
75	527230.22	2232588.94	Метод спутниковых геодезических измерений (определений)	0.10	–
76	527198.47	2232626.59	Метод спутниковых геодезических измерений (определений)	0.10	–
77	527157.69	2232685.25	Метод спутниковых геодезических измерений (определений)	0.10	–
78	527119.56	2232722.41	Метод спутниковых геодезических измерений (определений)	0.10	–

79	527085.87	2232757.63	Метод спутниковых геодезических измерений (определений)	0.10	–
80	527054.47	2232788.64	Метод спутниковых геодезических измерений (определений)	0.10	–
81	527052.44	2232806.29	Метод спутниковых геодезических измерений (определений)	0.10	–
82	527030.07	2232803.66	Метод спутниковых геодезических измерений (определений)	0.10	–
83	527032.04	2232787.26	Метод спутниковых геодезических измерений (определений)	0.10	–
84	527029.05	2232784.23	Метод спутниковых геодезических измерений (определений)	0.10	–
85	527070.90	2232742.90	Метод спутниковых геодезических измерений (определений)	0.10	–
86	527104.64	2232707.63	Метод спутниковых геодезических измерений (определений)	0.10	–
87	527141.59	2232671.61	Метод спутниковых геодезических измерений (определений)	0.10	–
88	527176.47	2232621.44	Метод спутниковых геодезических измерений (определений)	0.10	–
73	527196.58	2232605.38	Метод спутниковых геодезических измерений (определений)	0.10	–
Граница1(5)	–	–	–	–	–
89	527235.50	2232578.98	Метод спутниковых геодезических измерений (определений)	0.10	–
90	527217.08	2232586.31	Метод спутниковых геодезических измерений (определений)	0.10	–
91	527203.37	2232589.84	Метод спутниковых геодезических измерений (определений)	0.10	–
92	527198.69	2232593.74	Метод спутниковых геодезических измерений (определений)	0.10	–
93	527293.88	2232480.85	Метод спутниковых геодезических измерений (определений)	0.10	–
94	527298.38	2232475.52	Метод спутниковых геодезических измерений (определений)	0.10	–

95	527308.51	2232481.40	Метод спутниковых геодезических измерений (определений)	0.10	–
96	527310.98	2232487.98	Метод спутниковых геодезических измерений (определений)	0.10	–
97	527310.96	2232493.17	Метод спутниковых геодезических измерений (определений)	0.10	–
98	527309.91	2232494.42	Метод спутниковых геодезических измерений (определений)	0.10	–
99	527249.99	2232565.48	Метод спутниковых геодезических измерений (определений)	0.10	–
89	527235.50	2232578.98	Метод спутниковых геодезических измерений (определений)	0.10	–
Граница1(6)	–	–	–	–	–
100	527322.61	2232477.41	Метод спутниковых геодезических измерений (определений)	0.10	–
101	527317.62	2232471.70	Метод спутниковых геодезических измерений (определений)	0.10	–
102	527306.39	2232466.01	Метод спутниковых геодезических измерений (определений)	0.10	–
103	527368.53	2232392.33	Метод спутниковых геодезических измерений (определений)	0.10	–
104	527363.70	2232386.28	Метод спутниковых геодезических измерений (определений)	0.10	–
105	527363.64	2232384.58	Метод спутниковых геодезических измерений (определений)	0.10	–
106	527361.32	2232377.56	Метод спутниковых геодезических измерений (определений)	0.10	–
107	527351.18	2232368.32	Метод спутниковых геодезических измерений (определений)	0.10	–
108	527347.20	2232365.59	Метод спутниковых геодезических измерений (определений)	0.10	–
109	527324.08	2232336.62	Метод спутниковых геодезических измерений (определений)	0.10	–
110	527329.17	2232237.61	Метод спутниковых геодезических измерений (определений)	0.10	–

111	527228.06	2232206.56	Метод спутниковых геодезических измерений (определений)	0.10	–
112	527117.04	2232173.44	Метод спутниковых геодезических измерений (определений)	0.10	–
113	527064.95	2232040.52	Метод спутниковых геодезических измерений (определений)	0.10	–
114	527026.88	2231942.18	Метод спутниковых геодезических измерений (определений)	0.10	–
115	526985.34	2231838.02	Метод спутниковых геодезических измерений (определений)	0.10	–
116	527005.56	2231755.60	Метод спутниковых геодезических измерений (определений)	0.10	–
117	527077.87	2231739.95	Метод спутниковых геодезических измерений (определений)	0.10	–
118	527197.04	2231713.12	Метод спутниковых геодезических измерений (определений)	0.10	–
119	527201.59	2231733.62	Метод спутниковых геодезических измерений (определений)	0.10	–
120	527082.30	2231760.48	Метод спутниковых геодезических измерений (определений)	0.10	–
121	527022.75	2231773.23	Метод спутниковых геодезических измерений (определений)	0.10	–
122	527007.33	2231836.38	Метод спутниковых геодезических измерений (определений)	0.10	–
123	527046.45	2231934.56	Метод спутниковых геодезических измерений (определений)	0.10	–
124	527084.50	2232032.86	Метод спутниковых геодезических измерений (определений)	0.10	–
125	527132.87	2232156.26	Метод спутниковых геодезических измерений (определений)	0.10	–
126	527234.05	2232186.43	Метод спутниковых геодезических измерений (определений)	0.10	–
127	527350.92	2232222.44	Метод спутниковых геодезических измерений (определений)	0.10	–
128	527345.48	2232329.77	Метод спутниковых	0.10	–

			геодезических измерений (определений)		
129	527395.65	2232392.65	Метод спутниковых геодезических измерений (определений)	0.10	–
130	527322.96	2232478.93	Метод спутниковых геодезических измерений (определений)	0.10	–
100	527322.61	2232477.41	Метод спутниковых геодезических измерений (определений)	0.10	–
Граница1(7)	–	–	–	–	–
131	528806.07	2233453.47	Метод спутниковых геодезических измерений (определений)	0.10	–
132	528818.44	2233455.35	Метод спутниковых геодезических измерений (определений)	0.10	–
133	528770.25	2233561.19	Метод спутниковых геодезических измерений (определений)	0.10	–
134	528710.77	2233688.56	Метод спутниковых геодезических измерений (определений)	0.10	–
135	528646.06	2233828.44	Метод спутниковых геодезических измерений (определений)	0.10	–
136	528621.15	2233884.84	Метод спутниковых геодезических измерений (определений)	0.10	–
137	528577.41	2233979.15	Метод спутниковых геодезических измерений (определений)	0.10	–
138	528542.58	2234047.45	Метод спутниковых геодезических измерений (определений)	0.10	–
139	528513.02	2234118.40	Метод спутниковых геодезических измерений (определений)	0.10	–
140	528487.15	2234173.93	Метод спутниковых геодезических измерений (определений)	0.10	–
141	528457.88	2234241.63	Метод спутниковых геодезических измерений (определений)	0.10	–
142	528421.19	2234321.60	Метод спутниковых геодезических измерений (определений)	0.10	–
143	528375.30	2234418.46	Метод спутниковых геодезических измерений (определений)	0.10	–
144	528342.77	2234480.57	Метод спутниковых	0.10	–

			геодезических измерений (определений)		
145	528210.92	2234480.30	Метод спутниковых геодезических измерений (определений)	0.10	–
146	528101.64	2234480.05	Метод спутниковых геодезических измерений (определений)	0.10	–
147	528083.14	2234479.19	Метод спутниковых геодезических измерений (определений)	0.10	–
148	528084.12	2234458.21	Метод спутниковых геодезических измерений (определений)	0.10	–
149	528102.62	2234459.07	Метод спутниковых геодезических измерений (определений)	0.10	–
150	528210.96	2234459.30	Метод спутниковых геодезических измерений (определений)	0.10	–
151	528330.09	2234459.52	Метод спутниковых геодезических измерений (определений)	0.10	–
152	528356.51	2234409.08	Метод спутниковых геодезических измерений (определений)	0.10	–
153	528394.96	2234328.05	Метод спутниковых геодезических измерений (определений)	0.10	–
154	528289.75	2234328.73	Метод спутниковых геодезических измерений (определений)	0.10	–
155	528179.72	2234328.69	Метод спутниковых геодезических измерений (определений)	0.10	–
156	528075.19	2234328.36	Метод спутниковых геодезических измерений (определений)	0.10	–
157	527940.49	2234327.19	Метод спутниковых геодезических измерений (определений)	0.10	–
158	527856.46	2234326.40	Метод спутниковых геодезических измерений (определений)	0.10	–
159	527843.76	2234328.07	Метод спутниковых геодезических измерений (определений)	0.10	–
160	527841.02	2234307.25	Метод спутниковых геодезических измерений (определений)	0.10	–
161	527855.19	2234305.39	Метод спутниковых геодезических	0.10	–

			измерений (определений)		
162	527940.67	2234306.19	Метод спутниковых геодезических измерений (определений)	0.10	–
163	528075.37	2234307.36	Метод спутниковых геодезических измерений (определений)	0.10	–
164	528179.66	2234307.69	Метод спутниковых геодезических измерений (определений)	0.10	–
165	528289.81	2234307.73	Метод спутниковых геодезических измерений (определений)	0.10	–
166	528404.78	2234306.89	Метод спутниковых геодезических измерений (определений)	0.10	–
167	528438.71	2234233.04	Метод спутниковых геодезических измерений (определений)	0.10	–
168	528467.99	2234165.33	Метод спутниковых геодезических измерений (определений)	0.10	–
169	528493.80	2234109.93	Метод спутниковых геодезических измерений (определений)	0.10	–
170	528523.51	2234038.63	Метод спутниковых геодезических измерений (определений)	0.10	–
171	528558.56	2233969.89	Метод спутниковых геодезических измерений (определений)	0.10	–
172	528602.00	2233876.21	Метод спутниковых геодезических измерений (определений)	0.10	–
173	528626.94	2233819.72	Метод спутниковых геодезических измерений (определений)	0.10	–
174	528686.14	2233691.96	Метод спутниковых геодезических измерений (определений)	0.10	–
175	528579.68	2233673.75	Метод спутниковых геодезических измерений (определений)	0.10	–
176	528456.26	2233652.73	Метод спутниковых геодезических измерений (определений)	0.10	–
177	528329.22	2233630.84	Метод спутниковых геодезических измерений (определений)	0.10	–
178	528284.35	2233624.08	Метод спутниковых геодезических измерений	0.10	–

			(определений)		
179	528279.01	2233623.06	Метод спутниковых геодезических измерений (определений)	0.10	–
180	528278.94	2233624.19	Метод спутниковых геодезических измерений (определений)	0.10	–
181	528256.57	2233622.76	Метод спутниковых геодезических измерений (определений)	0.10	–
182	528256.97	2233616.73	Метод спутниковых геодезических измерений (определений)	0.10	–
183	528256.81	2233616.64	Метод спутниковых геодезических измерений (определений)	0.10	–
184	528061.39	2233585.47	Метод спутниковых геодезических измерений (определений)	0.10	–
185	528064.65	2233564.73	Метод спутниковых геодезических измерений (определений)	0.10	–
186	528263.78	2233596.49	Метод спутниковых геодезических измерений (определений)	0.10	–
187	528269.46	2233599.65	Метод спутниковых геодезических измерений (определений)	0.10	–
188	528280.41	2233600.35	Метод спутниковых геодезических измерений (определений)	0.10	–
189	528280.31	2233601.93	Метод спутниковых геодезических измерений (определений)	0.10	–
190	528287.89	2233603.38	Метод спутниковых геодезических измерений (определений)	0.10	–
191	528332.65	2233610.12	Метод спутниковых геодезических измерений (определений)	0.10	–
192	528459.76	2233632.02	Метод спутниковых геодезических измерений (определений)	0.10	–
193	528583.15	2233653.04	Метод спутниковых геодезических измерений (определений)	0.10	–
194	528695.27	2233672.27	Метод спутниковых геодезических измерений (определений)	0.10	–
195	528751.14	2233552.47	Метод спутниковых геодезических измерений (определений)	0.10	–

196	528796.35	2233453.19	Метод спутниковых геодезических измерений (определений)	0.10	–
131	528806.07	2233453.47	Метод спутниковых геодезических измерений (определений)	0.10	–
Граница1(8)	–	–	–	–	–
197	530036.94	2232005.74	Метод спутниковых геодезических измерений (определений)	0.10	–
198	530008.59	2232030.66	Метод спутниковых геодезических измерений (определений)	0.10	–
199	529863.96	2232158.53	Метод спутниковых геодезических измерений (определений)	0.10	–
200	529755.12	2232254.76	Метод спутниковых геодезических измерений (определений)	0.10	–
201	529649.89	2232347.81	Метод спутниковых геодезических измерений (определений)	0.10	–
202	529544.93	2232440.55	Метод спутниковых геодезических измерений (определений)	0.10	–
203	529448.63	2232525.79	Метод спутниковых геодезических измерений (определений)	0.10	–
204	529343.87	2232618.35	Метод спутниковых геодезических измерений (определений)	0.10	–
205	529201.49	2232763.44	Метод спутниковых геодезических измерений (определений)	0.10	–
206	529119.02	2232846.29	Метод спутниковых геодезических измерений (определений)	0.10	–
207	529073.59	2232893.67	Метод спутниковых геодезических измерений (определений)	0.10	–
208	529070.81	2232901.94	Метод спутниковых геодезических измерений (определений)	0.10	–
209	528996.58	2233064.54	Метод спутниковых геодезических измерений (определений)	0.10	–
210	528901.51	2233273.78	Метод спутниковых геодезических измерений (определений)	0.10	–
211	528842.04	2233403.53	Метод спутниковых геодезических измерений (определений)	0.10	–

212	528820.60	2233450.62	Метод спутниковых геодезических измерений (определений)	0.10	–
213	528806.51	2233448.48	Метод спутниковых геодезических измерений (определений)	0.10	–
214	528798.60	2233448.25	Метод спутниковых геодезических измерений (определений)	0.10	–
215	528822.96	2233394.76	Метод спутниковых геодезических измерений (определений)	0.10	–
216	528882.39	2233265.10	Метод спутниковых геодезических измерений (определений)	0.10	–
217	528977.44	2233055.90	Метод спутниковых геодезических измерений (определений)	0.10	–
218	529051.28	2232894.12	Метод спутниковых геодезических измерений (определений)	0.10	–
219	529054.88	2232883.46	Метод спутниковых геодезических измерений (определений)	0.10	–
220	529104.01	2232831.60	Метод спутниковых геодезических измерений (определений)	0.10	–
221	529186.48	2232748.75	Метод спутниковых геодезических измерений (определений)	0.10	–
222	529329.40	2232603.11	Метод спутниковых геодезических измерений (определений)	0.10	–
223	529434.73	2232510.05	Метод спутниковых геодезических измерений (определений)	0.10	–
224	529531.01	2232424.82	Метод спутниковых геодезических измерений (определений)	0.10	–
225	529635.96	2232332.09	Метод спутниковых геодезических измерений (определений)	0.10	–
226	529741.24	2232239.00	Метод спутниковых геодезических измерений (определений)	0.10	–
227	529850.05	2232142.80	Метод спутниковых геодезических измерений (определений)	0.10	–
228	529994.70	2232014.91	Метод спутниковых геодезических измерений (определений)	0.10	–
229	530024.70	2231988.54	Метод спутниковых	0.10	–

			геодезических измерений (определений)		
197	530036.94	2232005.74	Метод спутниковых геодезических измерений (определений)	0.10	–
Граница1(9)	–	–	–	–	–
230	530362.83	2231706.33	Метод спутниковых геодезических измерений (определений)	0.10	–
231	530364.82	2231707.77	Метод спутниковых геодезических измерений (определений)	0.10	–
232	530285.40	2231784.27	Метод спутниковых геодезических измерений (определений)	0.10	–
233	530079.77	2231968.09	Метод спутниковых геодезических измерений (определений)	0.10	–
234	530040.72	2232002.42	Метод спутниковых геодезических измерений (определений)	0.10	–
235	530028.48	2231985.22	Метод спутниковых геодезических измерений (определений)	0.10	–
236	530065.84	2231952.38	Метод спутниковых геодезических измерений (определений)	0.10	–
237	530259.17	2231779.54	Метод спутниковых геодезических измерений (определений)	0.10	–
238	530257.88	2231778.54	Метод спутниковых геодезических измерений (определений)	0.10	–
239	530271.53	2231760.62	Метод спутниковых геодезических измерений (определений)	0.10	–
240	530276.02	2231764.14	Метод спутниковых геодезических измерений (определений)	0.10	–
241	530346.05	2231696.68	Метод спутниковых геодезических измерений (определений)	0.10	–
230	530362.83	2231706.33	Метод спутниковых геодезических измерений (определений)	0.10	–
Граница1(10)	–	–	–	–	–
242	532132.73	2232152.13	Метод спутниковых геодезических измерений (определений)	0.10	–
243	532089.69	2232141.86	Метод спутниковых геодезических измерений (определений)	0.10	–

244	532035.42	2232134.37	Метод спутниковых геодезических измерений (определений)	0.10	–
245	532032.73	2232134.21	Метод спутниковых геодезических измерений (определений)	0.10	–
246	532026.75	2232132.86	Метод спутниковых геодезических измерений (определений)	0.10	–
247	531970.96	2232118.85	Метод спутниковых геодезических измерений (определений)	0.10	–
248	531879.28	2232091.72	Метод спутниковых геодезических измерений (определений)	0.10	–
249	531764.62	2232054.62	Метод спутниковых геодезических измерений (определений)	0.10	–
250	531703.67	2232033.56	Метод спутниковых геодезических измерений (определений)	0.10	–
251	531663.74	2232017.84	Метод спутниковых геодезических измерений (определений)	0.10	–
252	531561.67	2232002.99	Метод спутниковых геодезических измерений (определений)	0.10	–
253	531509.96	2231996.38	Метод спутниковых геодезических измерений (определений)	0.10	–
254	531341.50	2231973.03	Метод спутниковых геодезических измерений (определений)	0.10	–
255	531178.31	2231937.90	Метод спутниковых геодезических измерений (определений)	0.10	–
256	531139.19	2231931.19	Метод спутниковых геодезических измерений (определений)	0.10	–
257	531064.05	2231914.67	Метод спутниковых геодезических измерений (определений)	0.10	–
258	530919.69	2231876.12	Метод спутниковых геодезических измерений (определений)	0.10	–
259	530860.24	2231859.85	Метод спутниковых геодезических измерений (определений)	0.10	–
260	530851.36	2231857.94	Метод спутниковых геодезических измерений (определений)	0.10	–
261	530850.92	2231859.19	Метод спутниковых	0.10	–

			геодезических измерений (определений)		
262	530840.99	2231855.72	Метод спутниковых геодезических измерений (определений)	0.10	–
263	530836.59	2231854.77	Метод спутниковых геодезических измерений (определений)	0.10	–
264	530836.05	2231853.98	Метод спутниковых геодезических измерений (определений)	0.10	–
265	530829.92	2231851.84	Метод спутниковых геодезических измерений (определений)	0.10	–
266	530830.88	2231849.23	Метод спутниковых геодезических измерений (определений)	0.10	–
267	530710.23	2231811.59	Метод спутниковых геодезических измерений (определений)	0.10	–
268	530659.14	2231783.90	Метод спутниковых геодезических измерений (определений)	0.10	–
269	530574.90	2231720.40	Метод спутниковых геодезических измерений (определений)	0.10	–
270	530449.87	2231625.84	Метод спутниковых геодезических измерений (определений)	0.10	–
271	530368.47	2231704.25	Метод спутниковых геодезических измерений (определений)	0.10	–
272	530365.55	2231702.13	Метод спутниковых геодезических измерений (определений)	0.10	–
273	530349.80	2231693.07	Метод спутниковых геодезических измерений (определений)	0.10	–
274	530448.23	2231598.25	Метод спутниковых геодезических измерений (определений)	0.10	–
275	530495.94	2231634.38	Метод спутниковых геодезических измерений (определений)	0.10	–
276	530503.62	2231632.12	Метод спутниковых геодезических измерений (определений)	0.10	–
277	530575.89	2231544.11	Метод спутниковых геодезических измерений (определений)	0.10	–
278	530575.67	2231543.02	Метод спутниковых геодезических	0.10	–

			измерений (определений)		
279	530569.41	2231540.71	Метод спутниковых геодезических измерений (определений)	0.10	–
280	530576.86	2231519.57	Метод спутниковых геодезических измерений (определений)	0.10	–
281	530598.18	2231527.90	Метод спутниковых геодезических измерений (определений)	0.10	–
282	530595.52	2231535.15	Метод спутниковых геодезических измерений (определений)	0.10	–
283	530598.41	2231549.72	Метод спутниковых геодезических измерений (определений)	0.10	–
284	530516.28	2231649.75	Метод спутниковых геодезических измерений (определений)	0.10	–
285	530587.58	2231703.67	Метод спутниковых геодезических измерений (определений)	0.10	–
286	530670.43	2231766.13	Метод спутниковых геодезических измерений (определений)	0.10	–
287	530718.44	2231792.16	Метод спутниковых геодезических измерений (определений)	0.10	–
288	530846.40	2231832.03	Метод спутниковых геодезических измерений (определений)	0.10	–
289	530847.88	2231834.18	Метод спутниковых геодезических измерений (определений)	0.10	–
290	530858.22	2231837.94	Метод спутниковых геодезических измерений (определений)	0.10	–
291	530865.22	2231839.44	Метод спутниковых геодезических измерений (определений)	0.10	–
292	530925.21	2231855.86	Метод спутниковых геодезических измерений (определений)	0.10	–
293	531069.04	2231894.27	Метод спутниковых геодезических измерений (определений)	0.10	–
294	531143.13	2231910.56	Метод спутниковых геодезических измерений (определений)	0.10	–
295	531182.27	2231917.27	Метод спутниковых геодезических измерений	0.10	–

			(определений)		
296	531345.15	2231952.33	Метод спутниковых геодезических измерений (определений)	0.10	–
297	531512.77	2231975.57	Метод спутниковых геодезических измерений (определений)	0.10	–
298	531564.51	2231982.18	Метод спутниковых геодезических измерений (определений)	0.10	–
299	531669.18	2231997.41	Метод спутниковых геодезических измерений (определений)	0.10	–
300	531710.94	2232013.86	Метод спутниковых геодезических измерений (определений)	0.10	–
301	531771.28	2232034.70	Метод спутниковых геодезических измерений (определений)	0.10	–
302	531885.53	2232071.67	Метод спутниковых геодезических измерений (определений)	0.10	–
303	531976.46	2232098.58	Метод спутниковых геодезических измерений (определений)	0.10	–
304	532031.62	2232112.43	Метод спутниковых геодезических измерений (определений)	0.10	–
305	532078.22	2232122.95	Метод спутниковых геодезических измерений (определений)	0.10	–
306	532191.24	2232150.28	Метод спутниковых геодезических измерений (определений)	0.10	–
307	532195.23	2232151.16	Метод спутниковых геодезических измерений (определений)	0.10	–
242	532132.73	2232152.13	Метод спутниковых геодезических измерений (определений)	0.10	–
Граница1(11)	–	–	–	–	–
308	532088.77	2232146.78	Метод спутниковых геодезических измерений (определений)	0.10	–
309	532132.19	2232157.14	Метод спутниковых геодезических измерений (определений)	0.10	–
310	532204.43	2232156.01	Метод спутниковых геодезических измерений (определений)	0.10	–
311	532240.95	2232161.20	Метод спутниковых геодезических измерений	0.10	–

			(определений)		
312	532269.37	2232167.44	Метод спутниковых геодезических измерений (определений)	0.10	–
313	532328.63	2232186.14	Метод спутниковых геодезических измерений (определений)	0.10	–
314	532413.71	2232201.10	Метод спутниковых геодезических измерений (определений)	0.10	–
315	532420.30	2232199.00	Метод спутниковых геодезических измерений (определений)	0.10	–
316	532435.57	2232202.14	Метод спутниковых геодезических измерений (определений)	0.10	–
317	532505.83	2232218.11	Метод спутниковых геодезических измерений (определений)	0.10	–
318	532561.47	2232231.37	Метод спутниковых геодезических измерений (определений)	0.10	–
319	532578.17	2232230.27	Метод спутниковых геодезических измерений (определений)	0.10	–
320	532579.74	2232252.48	Метод спутниковых геодезических измерений (определений)	0.10	–
321	532571.80	2232253.02	Метод спутниковых геодезических измерений (определений)	0.10	–
322	532570.97	2232255.81	Метод спутниковых геодезических измерений (определений)	0.10	–
323	532563.51	2232253.59	Метод спутниковых геодезических измерений (определений)	0.10	–
324	532556.64	2232254.06	Метод спутниковых геодезических измерений (определений)	0.10	–
325	532556.55	2232251.80	Метод спутниковых геодезических измерений (определений)	0.10	–
326	532501.02	2232238.55	Метод спутниковых геодезических измерений (определений)	0.10	–
327	532431.07	2232222.65	Метод спутниковых геодезических измерений (определений)	0.10	–
328	532300.18	2232195.72	Метод спутниковых геодезических измерений (определений)	0.10	–

329	532186.53	2232170.75	Метод спутниковых геодезических измерений (определений)	0.10	–
330	532085.62	2232146.35	Метод спутниковых геодезических измерений (определений)	0.10	–
308	532088.77	2232146.78	Метод спутниковых геодезических измерений (определений)	0.10	–
Граница1(12)	–	–	–	–	–
331	532329.82	2232181.27	Метод спутниковых геодезических измерений (определений)	0.10	–
332	532321.59	2232178.68	Метод спутниковых геодезических измерений (определений)	0.10	–
333	532359.92	2232186.57	Метод спутниковых геодезических измерений (определений)	0.10	–
331	532329.82	2232181.27	Метод спутниковых геодезических измерений (определений)	0.10	–

3. Сведения о характерных точках части (частей) границы объекта

Обозначение характерных точек части границы	Координаты, м		Метод определения координат характерной точки	Средняя квадратическая погрешность положения характерной точки (M_t), м	Описание обозначения точки на местности (при наличии)
	X	Y			
1	2	3	4	5	6
–	–	–	–	–	–

Схема расположения границ

для размещения объекта электросетевого хозяйства

«Электросетевой комплекс Подстанция 110/6 кВ «Строительная» (ВЛ 6 кВ Фидер 13, КТП 4405, КТП 4412, КТП 4459, КТП 4423, КТП 4403, КТП 4400, КТП 4508)»

(наименование объекта)

Обзорная схема границ объекта

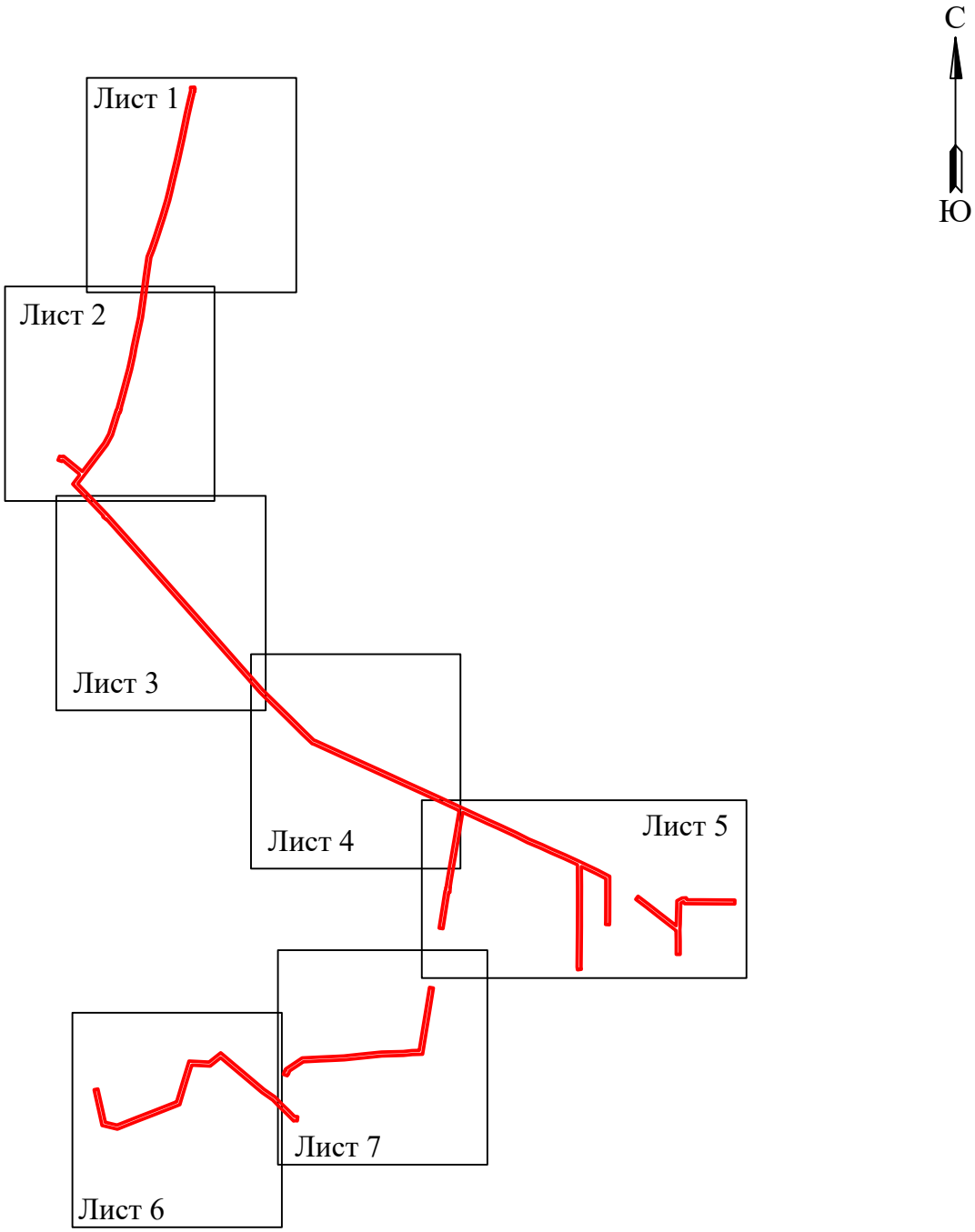

Условные обозначения:

- граница устанавливаемого публичного сервитута

Схема расположения границ публичного сервитута

для эксплуатации объекта электросетевого хозяйства

«Электросетевой комплекс Подстанция 110/6 кВ «Строительная» (ВЛ 6 кВ Фидер 13, КТП 4405, КТП 4412, КТП 4459, КТП 4423, КТП 4403, КТП 4400, КТП 4508)»

(наименование объекта)

Масштаб 1:4000

Лист 1 из 7

Используемые условные знаки и обозначения:

- ● 1 - обозначение характерной точки границы устанавливаемого публичного сервитута
- - границы земельных участков, попадающих в зону публичного сервитута
- - граница кадастрового квартала
- 59:01:0000000 - номер кадастрового квартала
- :123 - кадастровый номер земельного участка
- - граница устанавливаемого публичного сервитута
- г. Пермь - наименование населенного пункта
- - ось линии, контур объекта

Схема расположения границ публичного сервитута
для эксплуатации объекта электросетевого хозяйства

«Электросетевой комплекс Подстанция 110/6 кВ «Строительная» (ВЛ 6 кВ Фидер 13, КТП 4405, КТП 4412, КТП 4459, КТП 4423, КТП 4403, КТП 4400, КТП 4508)»

(наименование объекта)

Масштаб 1:4000

Лист 2 из 7

Используемые условные знаки и обозначения:

- ● 1 - обозначение характерной точки границы устанавливаемого публичного сервитута
- - границы земельных участков, попадающих в зону публичного сервитута
- - граница кадастрового квартала
- 59:01:0000000 - номер кадастрового квартала
- :123 - кадастровый номер земельного участка
- - граница устанавливаемого публичного сервитута
- г. Пермь - наименование населенного пункта
- - ось линии, контур объекта

Схема расположения границ публичного сервитута
для эксплуатации объекта электросетевого хозяйства

«Электросетевой комплекс Подстанция 110/6 кВ «Строительная» (ВЛ 6 кВ Фидер 13, КТП 4405, КТП 4412, КТП 4459, КТП 4423, КТП 4403, КТП 4400, КТП 4508)»

(наименование объекта)

Масштаб 1:4000

Лист 3 из 7

Используемые условные знаки и обозначения:

- ● 1 - обозначение характерной точки границы устанавливаемого публичного сервитута
- - границы земельных участков, попадающих в зону публичного сервитута
- - граница кадастрового квартала
- 59:01:0000000 - номер кадастрового квартала
- :123 - кадастровый номер земельного участка
- - граница устанавливаемого публичного сервитута
- г. Пермь - наименование населенного пункта
- - ось линии, контур объекта

Схема расположения границ публичного сервитута
для эксплуатации объекта электросетевого хозяйства

«Электросетевой комплекс Подстанция 110/6 кВ «Строительная» (ВЛ 6 кВ Фидер 13, КТП 4405, КТП 4412, КТП 4459, КТП 4423, КТП 4403, КТП 4400, КТП 4508)»

(наименование объекта)

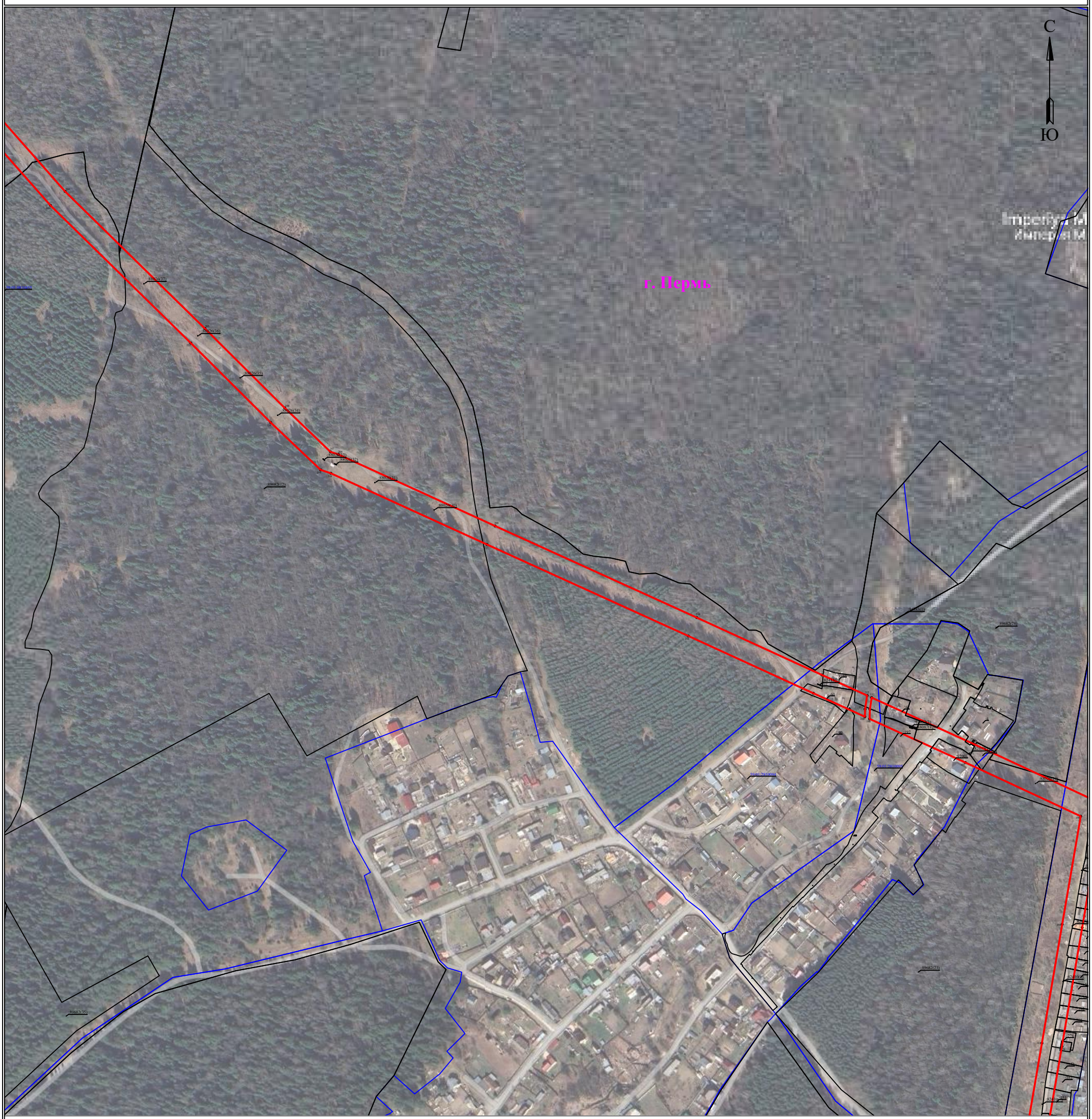

Масштаб 1:4000

Лист 4 из 7

Используемые условные знаки и обозначения:

- ● 1 - обозначение характерной точки границы устанавливаемого публичного сервитута
- - границы земельных участков, попадающих в зону публичного сервитута
- - граница кадастрового квартала
- 59:01:0000000 - номер кадастрового квартала
- :123 - кадастровый номер земельного участка
- - граница устанавливаемого публичного сервитута
- г. Пермь - наименование населенного пункта
- - ось линии, контур объекта

Схема расположения границ публичного сервитута
для эксплуатации объекта электросетевого хозяйства

«Электросетевой комплекс Подстанция 110/6 кВ «Строительная» (ВЛ 6 кВ Фидер 13, КТП 4405, КТП 4412, КТП 4459, КТП 4423, КТП 4403, КТП 4400, КТП 4508)»

(наименование объекта)

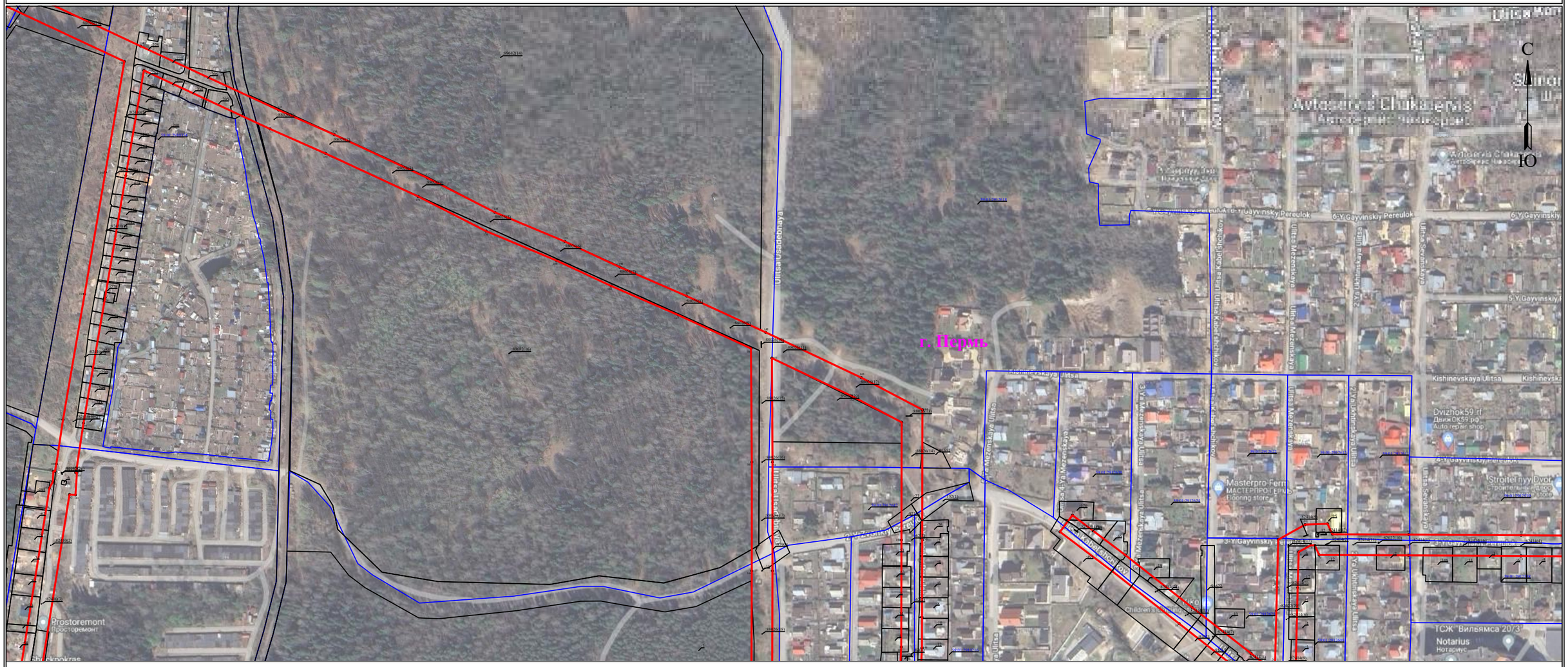

Лист 5 из 7

Масштаб 1:4000

Используемые условные знаки и обозначения:

- ● 1 - обозначение характерной точки границы устанавливаемого публичного сервитута
- - границы земельных участков, попадающих в зону публичного сервитута
- - граница кадастрового квартала
- 59:01:0000000 - номер кадастрового квартала
- :123 - кадастровый номер земельного участка
- - граница устанавливаемого публичного сервитута
- г. Пермь - наименование населенного пункта
- - ось линии, контур объекта

Схема расположения границ публичного сервитута
для эксплуатации объекта электросетевого хозяйства
«Электросетевой комплекс Подстанция 110/6 кВ «Строительная» (ВЛ 6 кВ Фидер 13, КТП 4405, КТП 4412, КТП 4459, КТП 4423, КТП 4403, КТП 4400, КТП 4508)»

(наименование объекта)

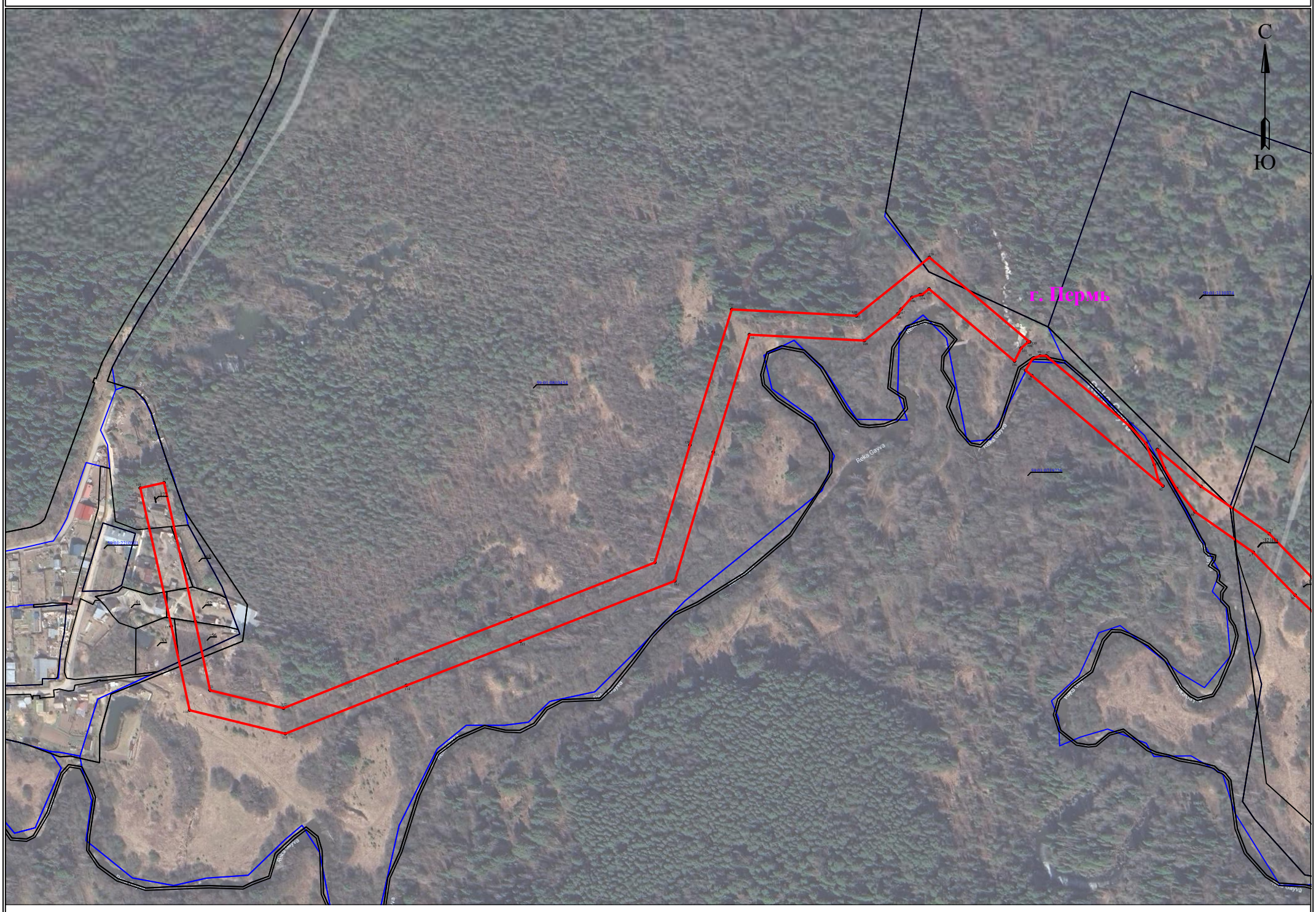

Масштаб 1:4000

Лист 6 из 7

Используемые условные знаки и обозначения:

- ● 1 - обозначение характерной точки границы устанавливаемого публичного сервитута
- - границы земельных участков, попадающих в зону публичного сервитута
- - граница кадастрового квартала
- 59:01:0000000 - номер кадастрового квартала
- :123 - кадастровый номер земельного участка
- - граница устанавливаемого публичного сервитута
- г. Пермь - наименование населенного пункта
- - ось линии, контур объекта

Схема расположения границ публичного сервитута
для эксплуатации объекта электросетевого хозяйства
«Электросетевой комплекс Подстанция 110/6 кВ «Строительная» (ВЛ 6 кВ Фидер 13, КТП 4405, КТП 4412, КТП 4459, КТП 4423, КТП 4403, КТП 4400, КТП 4508)»

(наименование объекта)

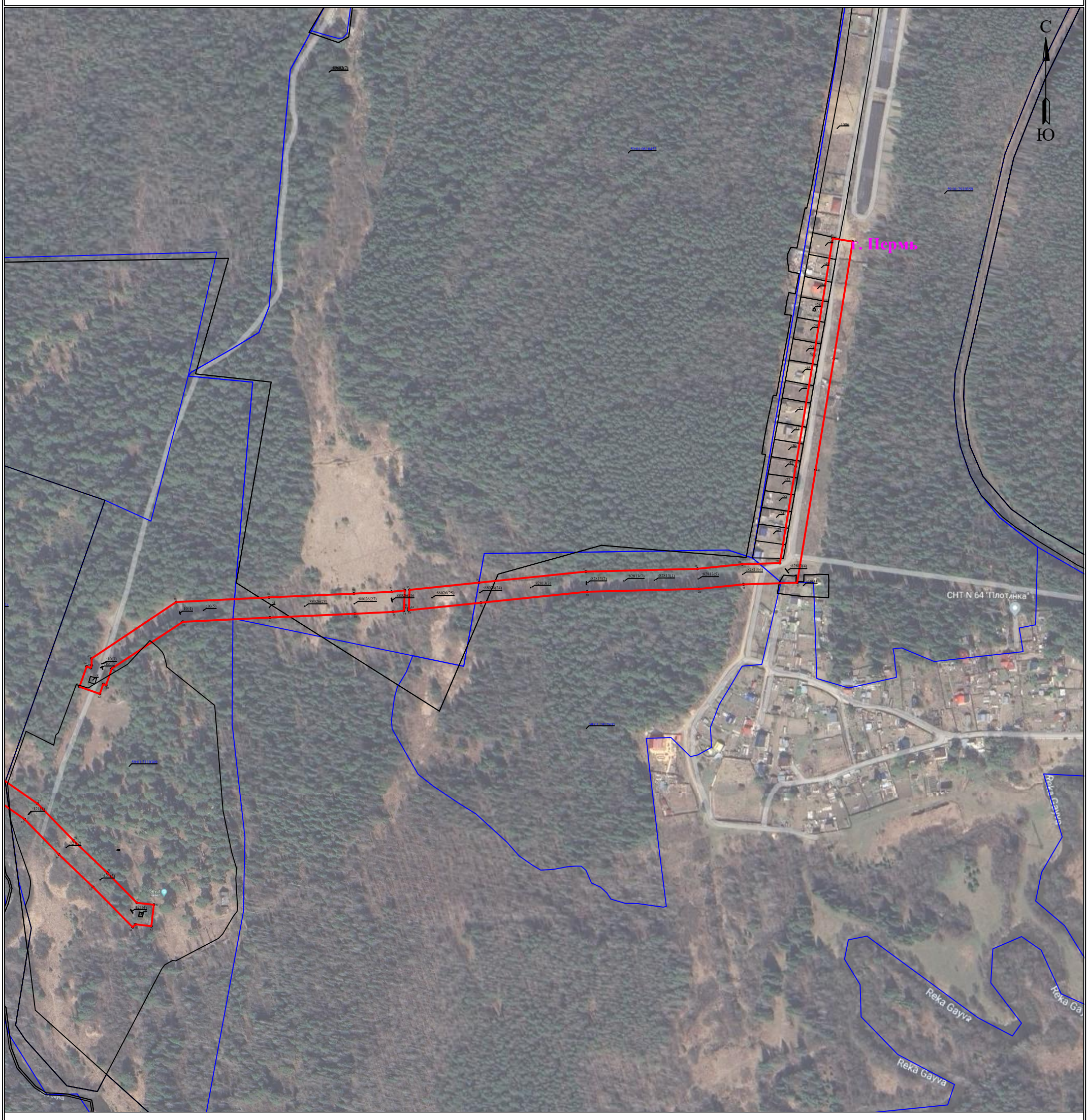

Масштаб 1:4000

Лист 7 из 7

Используемые условные знаки и обозначения:

- ● 1 - обозначение характерной точки границы устанавливаемого публичного сервитута
- - границы земельных участков, попадающих в зону публичного сервитута
- - граница кадастрового квартала
- 59:01:0000000 - номер кадастрового квартала
- :123 - кадастровый номер земельного участка
- - граница устанавливаемого публичного сервитута
- г. Пермь - наименование населенного пункта
- - ось линии, контур объекта

Схема расположения границ публичного сервитута
для эксплуатации объекта электросетевого хояйства
КЛ-6кВ БКТП-2459 1С - СМ в ст.ТП-2274; КЛ-6кВ БКТП-2459 2С - СМ в ст.ТП-2276;
КЛ-6кВ БКТП-2459 1С - СМ в ст.ТП-306; КЛ-6кВ БКТП-2459 2С - СМ в ст.ТП-306
(наименование объекта)

Масштаб 1:500

Используемые условные знаки и обозначения:

- ● 1 - обозначение характерной точки границы устанавливаемого публичного сервитута
- границы земельных участков, попадающих в зону публичного сервитута
- граница кадастрового квартала
- 59:01:2010331 - номер кадастрового квартала
- :123 - кадастровый номер земельного участка
- г. Пермь - наименование населенного пункта
- ось линии, контур объекта
- граница устанавливаемого публичного сервитута

ГРАФИЧЕСКОЕ ОПИСАНИЕ

местоположения границ публичного сервитута

«КЛ-6кВ БКТП-2459 1С - СМ в ст.ТП-2274; КЛ-6кВ БКТП-2459 2С - СМ в ст.ТП-2276; КЛ-6кВ БКТП-2459 1С - СМ в ст.ТП-306; КЛ-6кВ БКТП-2459 2С - СМ в ст.ТП-306»

(наименование объекта, местоположение границ которого описано (далее - объект)

Раздел 1

Сведения об объекте		
№ п/п	Характеристики объекта	Описание характеристик
1	2	3
1	Местоположение объекта	Пермский край, городской округ Пермский, город Пермь
2	Площадь объекта +/- величина погрешности определения площади (Р+/- Дельта Р)	63 кв.м ± 1.70 кв.м
3	Иные характеристики объекта	Публичный сервитут устанавливается в целях эксплуатации объекта электросетевого хозяйства «КЛ-6кВ БКТП-2459 1С - СМ в ст.ТП-2274; КЛ-6кВ БКТП-2459 2С - СМ в ст.ТП-2276; КЛ-6кВ БКТП-2459 1С - СМ в ст.ТП-306; КЛ-6кВ БКТП-2459 2С - СМ в ст.ТП-306» (в соответствии с п.1 статьи 39.37 Земельного кодекса Российской Федерации); Срок установления публичного сервитута - сорок девять лет (согласно п.1 ст. 39.45 ЗК РФ).

Раздел 2

Сведения о местоположении границ объекта					
1. Система координат МСК-59, зона 2					
2. Сведения о характерных точках границ объекта					
Обозначение характерных точек границ	Координаты, м		Метод определения координат характерной точки	Средняя квадратическая погрешность положения характерной точки (M_t), м	Описание обозначения точки на местности (при наличии)
	X	Y			
1	2	3	4	5	6
1	522092.25	2237859.49	Метод спутниковых геодезических измерений (определений)	0.10	–
2	522090.50	2237860.45	Метод спутниковых геодезических измерений (определений)	0.10	–
3	522075.39	2237832.81	Метод спутниковых геодезических измерений (определений)	0.10	–
4	522077.14	2237831.85	Метод спутниковых геодезических измерений (определений)	0.10	–
1	522092.25	2237859.49	Метод спутниковых геодезических измерений (определений)	0.10	–

3. Сведения о характерных точках части (частей) границы объекта					
Обозначение характерных точек части границы	Координаты, м		Метод определения координат характерной точки	Средняя квадратическая погрешность положения характерной точки (M_t), м	Описание обозначения точки на местности (при наличии)
	X	Y			
1	2	3	4	5	6
–	–	–	–	–	–

Схема расположения границ публичного сервитута
для эксплуатации объекта электросетевого хояйства

ТП - 0306

(наименование объекта)

Масштаб 1:1000

Используемые условные знаки и обозначения:

- ● 1 - обозначение характерной точки границы устанавливаемого публичного сервитута
- - границы земельных участков, попадающих в зону публичного сервитута
- - граница кадастрового квартала
- 59:01:2010331 - номер кадастрового квартала
- :123 - кадастровый номер земельного участка
- г. Пермь - наименование населенного пункта
- - ось линии, контур объекта
- - граница устанавливаемого публичного сервитута

ГРАФИЧЕСКОЕ ОПИСАНИЕ

местоположения границ публичного сервитута

«ТП - 0306»

(наименование объекта, местоположение границ которого описано (далее - объект)

Раздел 1

Сведения об объекте		
№ п/п	Характеристики объекта	Описание характеристик
1	2	3
1	Местоположение объекта	Пермский край, городской округ Пермский, город Пермь
2	Площадь объекта +/- величина погрешности определения площади (Р+/- Дельта Р)	885 кв.м ± 5.95 кв.м
3	Иные характеристики объекта	Публичный сервитут устанавливается в целях эксплуатации объекта электросетевого хозяйства «ТП - 0306» (в соответствии с п.1 статьи 39.37 Земельного кодекса Российской Федерации); Срок установления публичного сервитута - сорок девять лет (согласно п.1 ст. 39.45 ЗК РФ).

Раздел 2

Сведения о местоположении границ объекта					
1. Система координат МСК-59, зона 2					
2. Сведения о характерных точках границ объекта					
Обозначение характерных точек границ	Координаты, м		Метод определения координат характерной точки	Средняя квадратическая погрешность положения характерной точки (M_t), м	Описание обозначения точки на местности (при наличии)
	X	Y			
1	2	3	4	5	6
1	522491.06	2238143.07	Метод спутниковых геодезических измерений (определений)	0.10	–
2	522467.00	2238119.87	Метод спутниковых геодезических измерений (определений)	0.10	–
3	522485.39	2238100.80	Метод спутниковых геодезических измерений (определений)	0.10	–
4	522509.45	2238124.00	Метод спутниковых геодезических измерений (определений)	0.10	–
1	522491.06	2238143.07	Метод спутниковых геодезических измерений (определений)	0.10	–
3. Сведения о характерных точках части (частей) границы объекта					
Обозначение характерных точек части	Координаты, м		Метод определения координат	Средняя квадратическая погрешность	Описание обозначения точки на
	X	Y			

границы			характерной точки	положения характерной точки (M_t), м	местности (при наличии)
1	2	3	4	5	6
–	–	–	–	–	–

Схема расположения границ публичного сервитута
для эксплуатации объекта электросетевого хояйства

ТП-2459

(наименование объекта)

Масштаб 1:1000

Используемые условные знаки и обозначения:

- ● 1 - обозначение характерной точки границы устанавливаемого публичного сервитута
- - границы земельных участков, попадающих в зону публичного сервитута
- - граница кадастрового квартала
- 59:01:2010331 - номер кадастрового квартала
- :123 - кадастровый номер земельного участка
- г. Пермь - наименование населенного пункта
- - ось линии, контур объекта
- - граница устанавливаемого публичного сервитута

ГРАФИЧЕСКОЕ ОПИСАНИЕ

местоположения границ публичного сервитута

«ТП-2459»

(наименование объекта, местоположение границ которого описано (далее - объект)

Раздел 1

Сведения об объекте		
№ п/п	Характеристики объекта	Описание характеристик
1	2	3
1	Местоположение объекта	Пермский край, городской округ Пермский, город Пермь
2	Площадь объекта +/- величина погрешности определения площади (Р+/- Дельта Р)	412 кв.м ± 4.22 кв.м
3	Иные характеристики объекта	Публичный сервитут устанавливается в целях эксплуатации объекта электросетевого хозяйства «ТП-2459» (в соответствии с п.1 статьи 39.37 Земельного кодекса Российской Федерации); Срок установления публичного сервитута - сорок девять лет (согласно п.1 ст. 39.45 ЗК РФ).

Раздел 2

Сведения о местоположении границ объекта					
1. Система координат МСК-59, зона 2					
2. Сведения о характерных точках границ объекта					
Обозначение характерных точек границ	Координаты, м		Метод определения координат характерной точки	Средняя квадратическая погрешность положения характерной точки (M_t), м	Описание обозначения точки на местности (при наличии)
	X	Y			
1	2	3	4	5	6
1	522093.88	2237835.19	Метод спутниковых геодезических измерений (определений)	0.10	–
2	522075.13	2237845.51	Метод спутниковых геодезических измерений (определений)	0.10	–
3	522071.98	2237818.20	Метод спутниковых геодезических измерений (определений)	0.10	–
4	522081.62	2237812.89	Метод спутниковых геодезических измерений (определений)	0.10	–
1	522093.88	2237835.19	Метод спутниковых геодезических измерений (определений)	0.10	–
3. Сведения о характерных точках части (частей) границы объекта					
Обозначение характерных точек части	Координаты, м		Метод определения координат	Средняя квадратическая погрешность	Описание обозначения точки на
	X	Y			

границы			характерной точки	положения характерной точки (M_t), м	местности (при наличии)
1	2	3	4	5	6
–	–	–	–	–	–

Схема расположения границ публичного сервитута
для эксплуатации объекта электросетевого хояйства
КЛ-0,4кВ Кузнецкая,43в ВРУ вв1,2 ж/д от БКТП-2459; КЛ-0,4кВ Кузнецкая,43в ВРУ вв1 неж.пом отБКТП-2459;
КЛ-0,4кВ Кузнецкая,43в ВРУ вв 3,4 ж/д от БКТП-2459; КЛ-0,4кВ Кузнецкая,43в ВРУ вв2 неж.пом отБКТП-2459
(наименование объекта)

Масштаб 1:500

Используемые условные знаки и обозначения:

- ● 1 - обозначение характерной точки границы устанавливаемого публичного сервитута
- - границы земельных участков, попадающих в зону публичного сервитута
- - граница кадастрового квартала
- 59:01:2010331 - номер кадастрового квартала
- :123 - кадастровый номер земельного участка
- г. Пермь - наименование населенного пункта
- - ось линии, контур объекта
- - граница устанавливаемого публичного сервитута

ГРАФИЧЕСКОЕ ОПИСАНИЕ

местоположения границ публичного сервитута

«КЛ-0,4кВ Кузнецкая,43в ВРУ вв1,2 ж/д от БКТП-2459; КЛ-0,4кВ Кузнецкая,43в ВРУ вв1 неж.пом отБКТП-2459; КЛ-0,4кВ Кузнецкая,43в ВРУ вв 3,4 ж/д от БКТП-2459; КЛ-0,4кВ Кузнецкая,43в ВРУ вв2 неж.пом отБКТП-2459»

(наименование объекта, местоположение границ которого описано (далее - объект)

Раздел 1

Сведения об объекте		
№ п/п	Характеристики объекта	Описание характеристик
1	2	3
1	Местоположение объекта	Пермский край, городской округ Пермский, город Пермь
2	Площадь объекта +/- величина погрешности определения площади (Р+/- Дельта Р)	67 кв.м ± 1.64 кв.м
3	Иные характеристики объекта	Публичный сервитут устанавливается в целях эксплуатации объекта электросетевого хозяйства «КЛ-0,4кВ Кузнецкая,43в ВРУ вв1,2 ж/д от БКТП-2459; КЛ-0,4кВ Кузнецкая,43в ВРУ вв1 неж.пом отБКТП-2459; КЛ-0,4кВ Кузнецкая,43в ВРУ вв 3,4 ж/д от БКТП-2459; КЛ-0,4кВ Кузнецкая,43в ВРУ вв2 неж.пом отБКТП-2459» (в соответствии с п.1 статьи 39.37 Земельного кодекса Российской Федерации); Срок установления публичного сервитута - сорок девять лет (согласно п.1 ст. 39.45 ЗК РФ).

Раздел 2

Сведения о местоположении границ объекта

1. Система координат МСК-59, зона 2

2. Сведения о характерных точках границ объекта

Обозначение характерных точек границ	Координаты, м		Метод определения координат характерной точки	Средняя квадратическая погрешность положения характерной точки (M_t), м	Описание обозначения точки на местности (при наличии)
	X	Y			
1	2	3	4	5	6
1	522080.97	2237826.09	Метод спутниковых геодезических измерений (определений)	0.10	–
2	522084.56	2237823.18	Метод спутниковых геодезических измерений (определений)	0.10	–
3	522089.19	2237816.30	Метод спутниковых геодезических измерений (определений)	0.10	–
4	522093.65	2237810.62	Метод спутниковых геодезических измерений (определений)	0.10	–
5	522099.82	2237804.31	Метод спутниковых геодезических измерений (определений)	0.10	–

6	522101.25	2237805.71	Метод спутниковых геодезических измерений (определений)	0.10	–
7	522095.15	2237811.94	Метод спутниковых геодезических измерений (определений)	0.10	–
8	522090.81	2237817.48	Метод спутниковых геодезических измерений (определений)	0.10	–
9	522086.06	2237824.55	Метод спутниковых геодезических измерений (определений)	0.10	–
10	522082.16	2237827.70	Метод спутниковых геодезических измерений (определений)	0.10	–
11	522078.62	2237830.07	Метод спутниковых геодезических измерений (определений)	0.10	–
12	522077.51	2237828.41	Метод спутниковых геодезических измерений (определений)	0.10	–
1	522080.97	2237826.09	Метод спутниковых геодезических измерений (определений)	0.10	–

3. Сведения о характерных точках части (частей) границы объекта

Обозначение характерных точек части границы	Координаты, м		Метод определения координат характерной точки	Средняя квадратическая погрешность положения характерной точки (M_t), м	Описание обозначения точки на местности (при наличии)
	X	Y			
1	2	3	4	5	6
–	–	–	–	–	–

Публичный сервитут

Схема расположения границ публичного сервитута теплотрасса (Тепломагистраль М4-03)

Используемые условные знаки и обозначения:

- границы публичного сервитута
- трасса трубопровода
- границы кадастрового квартала
- 59:01:1713036 - кадастровый номер квартала
- границы учтенного земельного участка
- :10 - кадастровый номер земельного участка
- 1 - характерная точка границы

Масштаб 1:12000

Схема расположения листов

1	2	3	4

Публичный сервитут

Схема расположения границ публичного сервитута теплотрасса (Тепломагистраль М4-03)

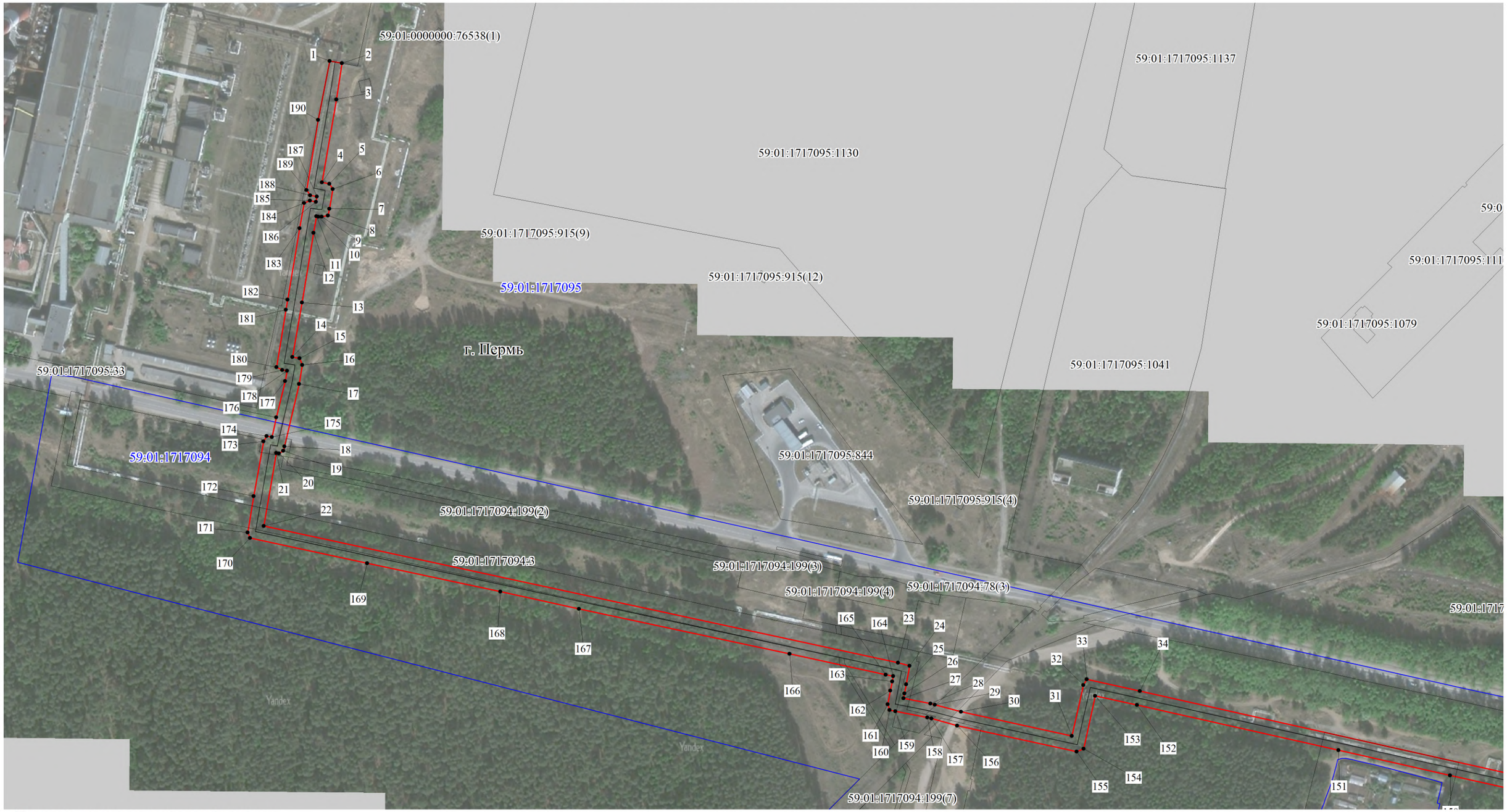

Используемые условные знаки и обозначения:

- границы публичного сервитута
- трасса трубопровода
- границы кадастрового квартала
- 59:01:1713036 - кадастровый номер квартала
- границы учтенного земельного участка
- :10 - кадастровый номер земельного участка
- 1 - характерная точка границы

Масштаб 1:3000

Схема расположения листов

1 2 3 4

Публичный сервитут

Схема расположения границ публичного сервитута теплотрасса (Тепломагистраль М4-03)

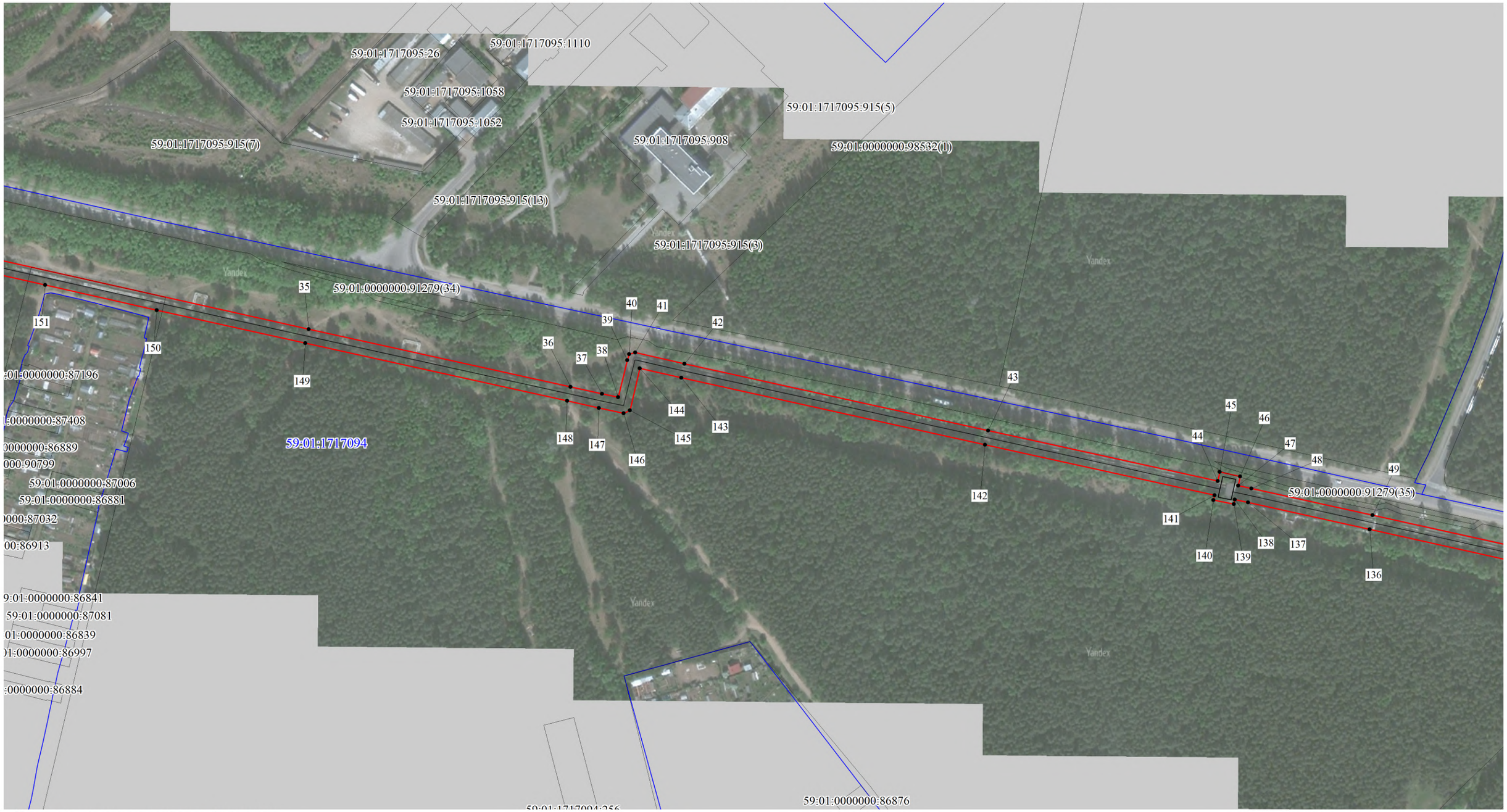

Используемые условные знаки и обозначения:

- границы публичного сервитута
- трасса трубопровода
- границы кадастрового квартала
- 59:01:1713036 - кадастровый номер квартала
- границы учтенного земельного участка
- :10 - кадастровый номер земельного участка
- 1 - характерная точка границы

Масштаб 1:3000

Схема расположения листов

1	2	3	4

Публичный сервитут

Схема расположения границ публичного сервитута теплотрасса (Тепломагистраль М4-03)

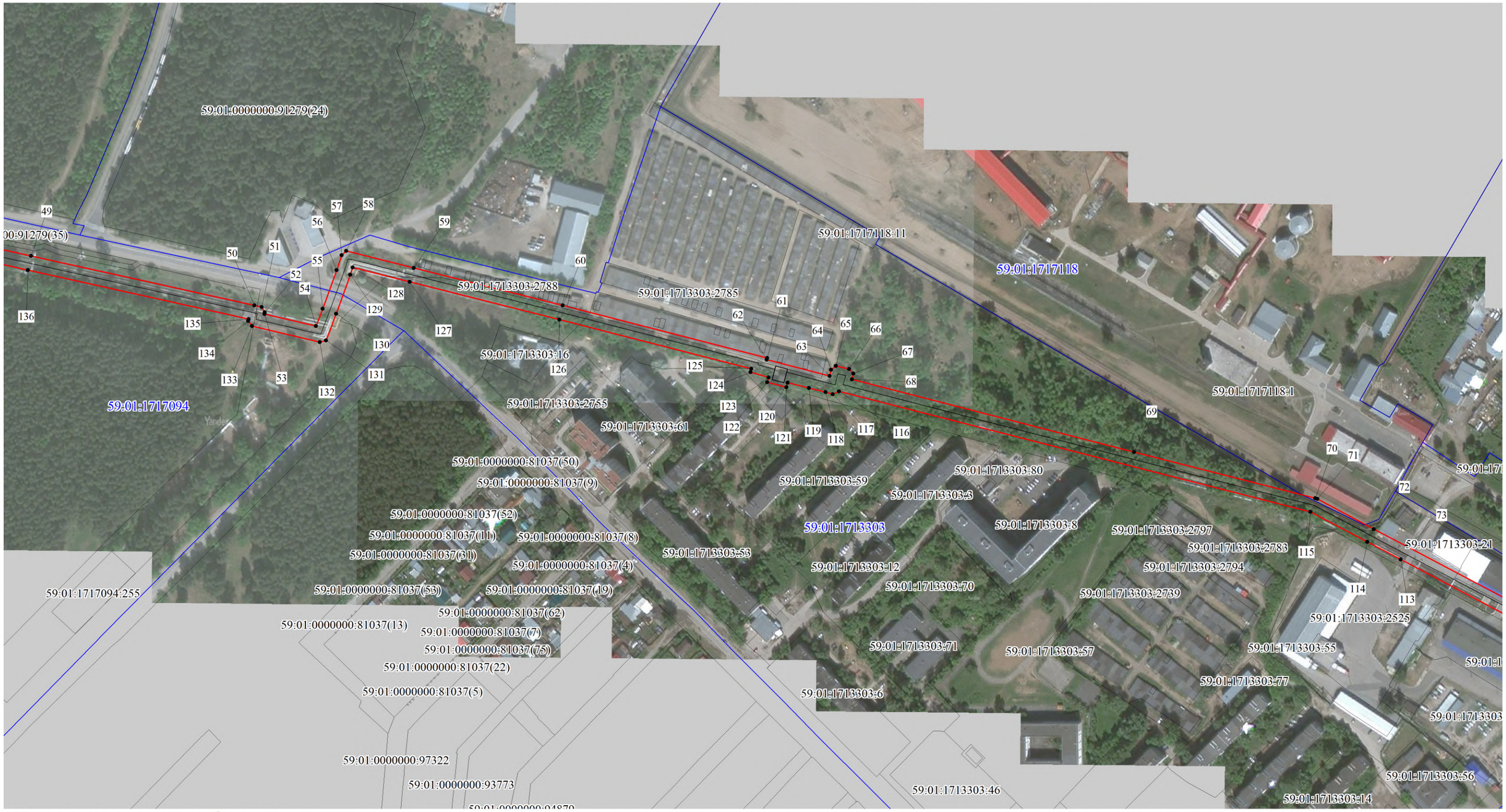

Используемые условные знаки и обозначения:

- границы публичного сервитута
- трасса трубопровода
- границы кадастрового квартала
- 59:01:1713036 - кадастровый номер квартала
- границы учтенного земельного участка
- :10 - кадастровый номер земельного участка
- 1 - характерная точка границы

Масштаб 1:3000

Схема расположения листов

1	2	3	4

Публичный сервитут

Схема расположения границ публичного сервитута теплотрасса (Тепломагистраль М4-03)

Используемые условные знаки и обозначения:

- границы публичного сервитута
- трасса трубопровода
- границы кадастрового квартала
- 59:01:1713036 - кадастровый номер квартала
- :10 - границы учтенного земельного участка
- кадастровый номер земельного участка
- 1 - характерная точка границы

Масштаб 1:3000

Схема расположения листов

1	2	3	4

H I B K : G B ? F ? K L H I H E H G @ ? = J : G B H F M ; E B Q G H = H K ? J < B L H M L :
H ; T ? D L M 1 ? I E H L J : K K : L ? I E H H B K L J : E V - 6 3)
I ? J F K D B C D J : C = I ? J F V
gZbf_gh\Zgb_ h[t_dlZ

K_^_gby h f_klhihehˋ_ghh[b_]jlZgbp

1. Kbkl_fZ dhhj^bgZlu f F bkgZ 2)

2. K_^_gby h oZjZdl_jguo lhqdZoZ]jZgbp h[t_dl

H[hagZq_gb_ oZjZdl_jguo lhq_d]jZgbp	Dhhj^bgZlu f		F_lh^ hij_^_e_gby dhhj^bgZl kj_^gyy dZbj_kdZy ih]j_rghklv iheh`_gby oZjZdl_jghqdbh F f	Hibkzgb_ aZdje_gby lhqdbZ f_klghklb ijb gZebqbb
	O	Y		
1	2	3	4	5
1	518953.72	2210925.95	= _ h ^ _ a b q _ k d b c M t = 0.1 l h ^	-
2	518951.97	2210935.74	= _ h ^ _ a b q _ k d b c M t = 0.1 l h ^	-
3	518923.16	2210931.42	= _ h ^ _ a b q _ k d b c M t = 0.1 l h ^	-
4	518857.38	2210919.96	= _ h ^ _ a b q _ k d b c M t = 0.1 l h ^	-
5	518856.29	2210925.76	= _ h ^ _ a b q _ k d b c M t = 0.1 l h ^	-
6	518852.01	2210928.46	= _ h ^ _ a b q _ k d b c M t = 0.1 l h ^	-
7	518836.47	2210925.71	= _ h ^ _ a b q _ k d b c M t = 0.1 l	-
8	518831.17	2210924.63	= _ h ^ _ a b q _ k d b c M t = 0.1 l	-
9	518830.10	2210919.77	= _ h ^ _ a b q _ k d b c M t = 0.1 l	-
10	518830.25	2210917.10	= _ h ^ _ a b q _ k d b c M t = 0.1 l	-
11	518830.52	2210915.46	= _ h ^ _ a b q _ k d b c M t = 0.1 l h ^	-
12	518817.46	2210913.21	= _ h ^ _ a b q _ k d b c M t = 0.1 l h ^	-
13	518762.09	2210903.99	= _ h ^ _ a b q _ k d b c M t = 0.1 l h ^	-
14	518718.78	2210896.44	= _ ^ h _ a b q _ k d b c M t = 0.1 l h ^	-
15	518717.97	2210902.09	= _ h ^ _ a b q _ k d b c M t = 0.1 l h ^	-
16	518712.50	2210904.27	= _ h ^ _ a b q _ k d b c M t = 0.1 l h ^	-
17	518697.57	2210901.73	= _ h ^ _ a b q _ k d b c M t = 0.1 l h ^	-
18	518647.87	2210890.18	= _ h ^ _ a b q _ k d b c M t = 0.1 l	-
19	518644.52	2210889.17	= _ h ^ _ a b q _ k d b c M t = 0.1 l	-
20	518642.44	2210885.84	= _ h ^ _ a b q _ k d b c M t = 0.1 l	-
21	518642.79	2210883.71	= _ h ^ _ a b q _ k d b c M t = 0.1 l h ^	-
22	518584.84	2210873.72	= _ h ^ _ a b q _ k d b c M t = 0.1 l h ^	-
23	518476.38	2211376.48	= _ h ^ _ a b q _ k d b c M t = 0.1 l h ^	-
24	518473.96	2211385.77	= _ h ^ _ a b q _ k d b c M t = 0.1 l h ^	-
25	518459.30	2211383.11	= _ h ^ _ a b q _ k d b c M t = 0.1 l h ^	-
26	518452.11	2211381.77	= _ h ^ _ a b q _ k d b c M t = 0.1 l h ^	-
27	518448.18	2211380.97	= _ h ^ _ a b q _ k d b c M t = 0.1 l	-
28	518443.97	2211402.27	= _ h ^ _ a b q _ k d b c M t = 0.1 l h	-

1	2	3	4	5
29	518443.15	2211405.63	= _ h ^ _ a b q _ k d b cMt=0.1 l h ^	-
30	518437.53	2211426.46	= _ h ^ _ a b q _ k d b cMt=0.1 l h ^	-
31	518418.30	2211514.27	= _ h ^ _ a b q _ k d b cMt=0.1 l	-
32	518458.66	2211523.44	= _ h ^ _ a b q _ k d b cMt=0.1 l	-
33	518463.26	2211526.24	= _ h ^ _ a b q _ k d b cMt=0.1 l	-
34	518453.95	2211568.27	= _ h ^ _ a b q _ k d b cMt=0.1 l h ^	-
35	518371.95	2211934.52	= _ h ^ _ a b q _ k d b cMt=0.1 l h ^	-
36	518326.22	2212142.16	= _ h ^ _ a b q _ k d b cMt=0.1 l h ^	-
37	518320.67	2212167.07	= _ h ^ _ a b q _ k d b cMt=0.1 l h ^	-
38	518318.01	2212179.92	= _ h ^ _ a b q _ k d b cMt=0.1 l h ^	-
39	518347.39	2212187.12	= _ h ^ _ a b q _ k d b cMt=0.1 l h ^	-
40	518352.15	2212188.59	= _ h ^ _ a b q _ k d b cMt=0.1 l	-
41	518353.41	2212193.42	= _ h ^ _ a b q _ k d b cMt=0.1 l	-
42	518344.54	2212232.39	= _ h ^ _ a b q _ k d b cMt=0.1 l	-
43	518291.51	2212473.23	= _ h ^ _ a b q _ k d b cMt=0.1 l	-
44	518251.44	2212655.16	= _ h ^ _ a b q _ k d b cMt=0.1 l	-
45	518258.79	2212656.78	= _ h ^ _ a b q _ k d b cMt=0.1 l h ^	-
46	518255.16	2212672.95	= _ h ^ _ a b q _ k d b cMt=0.1 l h ^	-
47	518247.89	2212671.31	= _ h ^ _ a b q _ k d b cMt=0.1 l h ^	-
48	518245.57	2212681.85	= _ h ^ _ a b q _ k d b cMt=0.1 l h ^	-
49	518224.38	2212778.00	= _ h ^ _ a b q _ k d b cMt=0.1 l h ^	-
50	518185.10	2212955.32	= _ h ^ _ a b q _ k d b cMt=0.1 l h ^	-
51	518183.82	2212960.92	= _ h ^ _ a b q _ k d b cMt=0.1 l h ^	-
52	518179.65	2212963.51	= _ h ^ _ a b q _ k d b cMt=0.1 l	-
53	518178.41	2212963.25	= _ h ^ _ a b q _ k d b cMt=0.1 l	-
54	518168.78	2213004.11	= _ h ^ _ a b q _ k d b cMt=0.1 l	-
55	518182.56	2213009.36	= _ h ^ _ a b q _ k d b cMt=0.1 l h ^	-
56	518213.29	2213020.56	= _ h ^ _ a b q _ k d b cMt=0.1 l h ^	-
57	518224.95	2213024.51	= _ h ^ _ a b q _ k d b cMt=0.1 l h ^	-
58	518228.38	2213028.14	= _ h ^ _ a b q _ k d b cMt=0.1 l h ^	-
59	518214.86	2213081.72	= _ h ^ _ a b q _ k d b cMt=0.1 l h ^	-
60	518185.10	2213199.79	= _ h ^ _ a b q _ k d b cMt=0.1 l h ^	-
61	518143.50	2213362.02	= _ h ^ _ a b q _ k d b cMt=0.1 l	-
62	518142.13	2213361.62	= _ h ^ _ a b q _ k d b cMt=0.1 l	-
63	518129.15	2213411.54	= _ h ^ _ a b q _ k d b cMt=0.1 l	-
64	518134.17	2213412.70	= _ h ^ _ a b q _ k d b cMt=0.1 l h ^	-
65	518137.10	2213416.52	= _ h ^ _ a b q _ k d b cMt=0.1 l h ^	-
66	518134.63	2213427.02	= _ h ^ _ a b q _ k d b cMt=0.1 l h ^	-
67	518131.11	2213430.52	= _ h ^ _ a b q _ k d b cMt=0.1 l h ^	-

1	2	3	4	5
68	518126.46	2213429.29	= _ h ^ _ a b q _ k d b cMt=0.1 l h ^	-
69	518068.70	2213653.06	= _ h ^ _ a b q _ k d b cMt=0.1 l h ^	-
70	518032.05	2213796.67	= _ h ^ _ a b q _ k d b cMt=0.1 l	-
71	518031.50	2213798.38	= _ h ^ _ a b q _ k d b cMt=0.1 l	-
72	518007.57	2213843.29	= _ h ^ _ a b q _ k d b cMt=0.1 l	-
73	517993.79	2213869.42	= _ h ^ _ a b q _ k d b cMt=0.1 l h ^	-
74	517896.50	2214053.84	= _ h ^ _ a b q _ k d b cMt=0.1 l h ^	-
75	517886.69	2214072.56	= _ h ^ _ a b q _ k d b cMt=0.1 l h ^	-
76	517886.72	2214072.73	= _ h ^ _ a b q _ k d b cMt=0.1 l h ^	-
77	517890.65	2214077.04	= _ h ^ _ a b q _ k d b cMt=0.1 l h ^	-
78	517900.59	2214087.71	= _ h ^ _ a b q _ k d b cMt=0.1 l h ^	-
79	517905.22	2214093.19	= _ h ^ _ a b q _ k d b cMt=0.1 l	-
80	517905.00	2214097.88	= _ h ^ _ a b q _ k d b cMt=0.1 l	-
81	517900.73	2214101.69	= _ h ^ _ a b q _ k d b cMt=0.1 l	-
82	517968.34	2214170.31	= _ h ^ _ a b q _ k d b cMt=0.1 l	-
83	517974.29	2214179.37	= _ h ^ _ a b q _ k d b cMt=0.1 l	-
84	517975.21	2214182.29	= _ h ^ _ a b q _ k d b cMt=0.1 l h ^	-
85	517963.54	2214235.25	= _ h ^ _ a b q _ k d b cMt=0.1 l h ^	-
86	517916.57	2214458.99	= _ h ^ _ a b q _ k d b cMt=0.1 l h ^	-
87	517899.47	2214538.43	= _ h ^ _ a b q _ k d b cMt=0.1 l h ^	-
88	517927.61	2214565.75	= _ h _ a b q _ k d b cMt=0.1 l h ^	-
89	517932.52	2214560.86	= _ h ^ _ a b q _ k d b cMt=0.1 l h ^	-
90	517944.33	2214572.81	= _ h ^ _ a b q _ k d b cMt=0.1 l	-
91	517939.40	2214577.31	= _ h ^ _ a b q _ k d b cMt=0.1 l	-
92	517954.36	2214591.95	= _ h ^ _ a b q _ k d b cMt=0.1 l	-
93	518351.46	2214980.48	= _ h ^ _ a b q _ k d b cMt=0.1 l	-
94	518366.07	2214994.65	= _ h ^ _ a b q _ k d b cMt=0.1 l h ^	-
95	518370.37	2214990.42	= _ h ^ _ a b q _ k d b cMt=0.1 l h ^	-
96	518381.89	2215001.83	= _ h ^ _ a b q _ k d b cMt=0.1 l h ^	-
97	518367.62	2215015.51	= _ h ^ _ a b q _ k d b cMt=0.1 l h ^	-
98	518356.60	2215003.92	= _ h ^ _ a b q _ k d b cMt=0.1 l h ^	-
99	518357.86	2215002.69	= _ h ^ _ a b q _ k d b cMt=0.1 l h ^	-
100	517888.67	2214544.23	= _ h ^ _ a b q _ k d b cMt=0.1 l	-
101	517887.52	2214539.17	= _ h ^ _ a b q _ k d b cMt=0.1 l	-
102	517902.34	2214470.25	= _ h ^ _ a b q _ k d b cMt=0.1 l	-
103	517952.38	2214232.87	= _ h ^ _ a b q _ k d b cMt=0.1 l h ^	-
104	517963.02	2214183.60	= _ h ^ _ a b q _ k d b cMt=0.1 l h ^	-
105	517959.07	2214177.70	= _ h ^ _ a b q _ k d b cMt=0.1 l h ^	-
106	517886.33	2214103.21	= _ h ^ _ a b q _ k d b cMt=0.1 l h ^	-

1	2	3	4	5
107	517887.35	2214098.21	= _ h ^ _ a b q _ k d b l c t=0.1 l h ^	-
108	517891.33	2214094.66	= _ h ^ _ a b q _ k d b l c t=0.1 l h ^	-
109	517882.34	2214084.89	= _ h ^ _ a b q _ k d b l c t=0.1 l	-
110	517876.11	2214077.95	= _ h ^ _ a b q _ k d b l c t=0.1 l	-
111	517874.83	2214070.68	= _ h ^ _ a b q _ k d b l c t=0.1 l	-
112	517886.41	2214048.56	= _ h ^ _ a b q _ k d b l c t=0.1 l h ^	-
113	517983.46	2213864.54	= _ h ^ _ a b q _ k d b l c t=0.1 l h ^	-
114	517997.53	2213838.09	= _ h ^ _ a b q _ k d b l c t=0.1 l h ^	-
115	518021.36	2213792.85	= _ h ^ _ a b q _ k d b l c t=0.1 l h ^	-
116	518116.92	2213419.00	= _ h ^ _ a b q _ k d b l c t=0.1 l h ^	-
117	518114.74	2213414.10	= _ h ^ _ a b q _ k d b l c t=0.1 l h ^	-
118	518116.38	2213408.25	= _ h ^ _ a b q _ k d b l c t=0.1 l	-
119	518119.68	2213395.22	= _ h ^ _ a b q _ k d b l c t=0.1 l	-
120	518123.90	2213378.27	= _ h ^ _ a b q _ k d b l c t=0.1 l h	-
121	518120.18	2213377.28	= _ h ^ _ a b q _ k d b l c t=0.1 l	-
122	518124.12	2213362.00	= _ h ^ _ a b q _ k d b l c t=0.1 l	-
123	518127.97	2213363.10	= _ h ^ _ a b q _ k d b l c t=0.1 l h ^	-
124	518132.16	2213348.90	= _ h ^ _ a b q _ k d b l c t=0.1 l h ^	-
125	518134.95	2213349.40	= _ h ^ _ a b q _ k d b l c t=0.1 l h ^	-
126	518173.97	2213197.21	= _ h ^ _ a b q _ k d b l c t=0.1 l h ^	-
127	518203.86	2213078.35	= _ h ^ _ a b q _ k d b l c t=0.1 l h ^	-
128	518215.28	2213033.31	= _ h ^ _ a b q _ k d b l c t=0.1 l h ^	-
129	518209.52	2213031.30	= _ h ^ _ a b q _ k d b l c f _ l h ^	-
130	518178.51	2213020.06	= _ h ^ _ a b q _ k d b l c t=0.1 l	-
131	518157.27	2213012.02	= _ h ^ _ a b q _ k d b l c t=0.1 l	-
132	518155.98	2213007.16	= _ h ^ _ a b q _ k d b l c t=0.1 l	-
133	518168.87	2212953.38	= _ h ^ _ a b q _ k d b l c t=0.1 l h ^	-
134	518172.72	2212950.27	= _ h ^ _ a b q _ k d b l c t=0.1 l h ^	-
135	518174.38	2212950.64	= _ h ^ _ a b q _ k d b l c t=0.1 l h ^	-
136	518213.28	2212775.63	= _ h ^ _ a b q _ k d b l c t=0.1 l h ^	-
137	518234.56	2212679.23	= _ h ^ _ a b q _ k d b l c t=0.1 l h ^	-
138	518236.82	2212668.81	= _ h ^ _ a b q _ k d b l c t=0.1 l	-
139	518233.16	2212667.99	= _ h ^ _ a b q _ k d b l c t=0.1 l	-
140	518236.39	2212651.82	= _ h ^ _ a b q _ k d b l c t=0.1 l	-
141	518240.33	2212652.69	= _ h ^ _ a b q _ k d b l c t=0.1 l	-
142	518280.27	2212470.77	= _ h ^ _ a b q _ k d b l c t=0.1 l h ^	-
143	518333.49	2212230.06	= _ h ^ _ a b q _ k d b l c t=0.1 l h ^	-
144	518340.88	2212197.11	= _ h ^ _ a b q _ k d b l c t=0.1 l h ^	-
145	518307.53	2212189.12	= _ h ^ _ a b q _ k d b l c t=0.1 l h ^	-

1	2	3	4	5
146	518305.32	2212184.30	= _ h ^ _ a b q _ k d b c Mt=0.1 l h ^	-
147	518309.52	2212164.69	= _ h ^ _ a b q _ fk d b c Mt=0.1	-
148	518315.16	2212139.46	= _ h ^ _ a b q _ k d b c Mt=0.1 l	-
149	518360.94	2211931.91	= _ h ^ _ a b q _ k d b c Mt=0.1 l	-
150	518387.05	2211814.09	= _ h ^ _ a b q _ k d b c Mt=0.1 l	-
151	518407.08	2211725.65	= _ h ^ _ a b q _ k d b c Mt=0.1 l h ^	-
152	518442.91	2211566.01	= _ h ^ _ a b q _ k d b c Mt=0.1 l h ^	-
153	518450.03	2211532.90	= _ h ^ _ a b q _ k d b c Mt=0.1 l h ^	-
154	518408.21	2211523.67	= _ h ^ _ a b q _ k d b c Mt=0.1 l h ^	-
155	518405.99	2211518.19	= _ h ^ _ a b q _ k d b c Mt=0.1 l h ^	-
156	518426.55	2211423.49	= _ h ^ _ a b q _ k d b c Mt=0.1 l h ^	-
157	518432.23	2211402.96	= _ h ^ _ a b q _ k d b c Mt=0.1 l	-
158	518432.94	2211399.73	= _ h ^ _ a b q _ k d b c Mt=0.1 l	-
159	518437.85	2211374.42	= _ h ^ _ a b q _ k d b c Mt=0.1 l	-
160	518438.97	2211369.84	= _ h ^ _ a b q _ k d b c Mt=0.1 l	-
161	518443.43	2211368.43	= _ h ^ _ a b q _ k d b c Mt=0.1 l	-
162	518454.29	2211370.52	= _ h ^ _ a b q _ k d b c Mt=0.1 l h ^	-
163	518461.54	2211372.06	= _ h ^ _ a b q _ k d b c Mt=0.1 l h ^	-
164	518465.66	2211372.77	= _ h ^ _ a b q _ k d b c Mt=0.1 l h ^	-
165	518466.93	2211366.85	= _ h ^ _ a b q _ k d b c Mt=0.1 l h ^	-
166	518483.39	2211290.62	= _ h ^ _ a b q _ k d b c Mt=0.1 l h ^	-
167	518519.08	2211123.68	= _ h ^ _ a b q _ k d b c Mt=0.1 l h ^	-
168	518532.77	2211061.29	= _ h ^ _ a b q _ k d b c Mt=0.1 l	-
169	518555.31	2210955.75	= _ h ^ _ a b q _ k d b c Mt=0.1 l	-
170	518575.31	2210862.83	= _ h ^ a b q _ k d b c Mt=0.1 h ^	-
171	518579.71	2210861.06	= _ h ^ _ a b q _ k d b c Mt=0.1 l	-
172	518608.46	2210865.83	= _ h ^ _ a b q _ k d b c Mt=0.1 l h ^	-
173	518651.92	2210873.65	= _ h ^ _ a b q _ k d b c Mt=0.1 l h ^	-
174	518656.17	2210876.05	= _ h ^ _ a b q _ k d b c Mt=0.1 l h ^	-
175	518655.36	2210880.21	= _ h ^ _ a b q _ k d b c Mt=0.1 l h ^	-
176	518671.11	2210883.75	= _ h ^ _ a b q _ k d b c Mt=0.1 l h ^	-
177	518699.80	2210890.71	= _ h ^ _ a b q _ k d b c Mt=0.1 l h ^	-
178	518707.94	2210892.19	= _ h ^ _ a b q _ k d b c Mt=0.1 l	-
179	518708.51	2210888.49	= _ h ^ _ a b q _ fk d b c Mt=0.1	-
180	518710.88	2210883.79	= _ h ^ _ a b q _ k d b c Mt=0.1 l	-
181	518756.47	2210891.26	= _ h ^ _ a b q _ k d b c Mt=0.1 l h ^	-
182	518764.41	2210892.67	= _ h ^ _ a b q _ k d b c Mt=0.1 l h ^	-
183	518821.02	2210902.15	= _ h ^ _ a b q _ k d b c Mt=0.1 l h ^	-
184	518840.95	2210905.79	= _ h ^ _ a b q _ k d b c Mt=0.1 l h ^	-

1	2	3	4	5
185	518842.84	2210910.32	= _ h ^ _ a b q _ k d b c f M t=0.1 l h ^	-
186	518841.97	2210915.10	= _ h ^ _ a b q _ k d b c f M t=0.1 l h ^	-
187	518846.26	2210915.95	= _ h ^ _ a b q _ k d b c f M t=0.1 l	-
188	518847.12	2210910.51	= _ h ^ g a k d b c f M t=0.1	-
189	518851.28	2210907.62	= _ h ^ _ a b q _ k d b c f M t=0.1 l	-
190	518906.92	2210916.79	= _ h ^ _ a b q _ k d b c f M t=0.1 l h ^	-
1	518953.72	2210925.95	= _ h ^ _ a b q _ k d b c f M t=0.1 l h ^	-

ГРАФИЧЕСКОЕ ОПИСАНИЕ
местоположения границ населенных пунктов, территориальных зон, особо охраняемых природных территорий, зон с особыми условиями использования территории

Строительство БКТП 6/0,4 кВ с оборудованием учета э/э, КЛ 6 кВ, КЛ 0,4 кВ; Реконструкция РУ 0,4 кВ ТП-7024 (установка оборудования учета э/э и коммутационного аппарата) для электроснабжения многоэтажной жилой застройки по адресу: Пермский край, г. Пермь, ул. Подгорная (кад. номер зем. участка 59:01:4410507:176)

(наименование объекта, местоположение границ которого описано (далее - объект))

Раздел 1

Сведения об объекте

№ п/п	Характеристики объекта	Описание характеристик
1	2	3
1.	Местоположение объекта	Пермский край, г.о Пермский, город Пермь
2.	Площадь объекта +/- величина погрешности определения площади (Р +/- Дельта Р)	2080 +/- 8 м²
3.	Иные характеристики объекта	-

Раздел 2

Сведения о местоположении границ объекта

1. Система координат МСК-59

2. Сведения о характерных точках границ объекта

Обозначение характерных точек границ	Координаты, м		Метод определения координат характерной точки	Средняя квадратическая погрешность положения характерной точки (Mt), м	Описание обозначения точки на местности (при наличии)
	X	Y			
1	2	3	4	5	6
1	516440.90	2230791.92	Геодезический метод	0.10	закрепление отсутствует
2	516439.52	2230790.57	Геодезический метод	0.10	закрепление отсутствует
3	516428.44	2230780.71	Геодезический метод	0.10	закрепление отсутствует
4	516438.81	2230765.66	Геодезический метод	0.10	закрепление отсутствует
5	516487.79	2230681.05	Геодезический метод	0.10	закрепление отсутствует
6	516490.47	2230675.61	Геодезический метод	0.10	закрепление отсутствует
7	516501.61	2230677.19	Геодезический метод	0.10	закрепление отсутствует
8	516505.22	2230669.52	Геодезический метод	0.10	закрепление отсутствует
9	516503.93	2230667.87	Геодезический метод	0.10	закрепление отсутствует
10	516516.26	2230644.26	Геодезический метод	0.10	закрепление отсутствует
11	516524.90	2230636.19	Геодезический метод	0.10	закрепление отсутствует
12	516541.03	2230616.22	Геодезический метод	0.10	закрепление отсутствует
13	516540.34	2230503.04	Геодезический метод	0.10	закрепление отсутствует
14	516538.51	2230499.99	Геодезический метод	0.10	закрепление отсутствует
15	516542.35	2230497.96	Геодезический метод	0.10	закрепление отсутствует
16	516544.50	2230496.86	Геодезический метод	0.10	закрепление отсутствует
17	516549.97	2230504.60	Геодезический метод	0.10	закрепление отсутствует
18	516551.15	2230508.41	Геодезический метод	0.10	закрепление отсутствует
19	516546.40	2230511.76	Геодезический метод	0.10	закрепление отсутствует
20	516547.04	2230618.33	Геодезический метод	0.10	закрепление отсутствует
21	516529.31	2230640.29	Геодезический метод	0.10	закрепление отсутствует
22	516521.10	2230647.95	Геодезический метод	0.10	закрепление отсутствует

2. Сведения о характерных точках границ объекта

Обозначение характерных точек границ	Координаты, м		Метод определения координат характерной точки	Средняя квадратическая погрешность положения характерной точки (Mt), м	Описание обозначения точки на местности (при наличии)
	X	Y			
1	2	3	4	5	6
23	516511.20	2230666.92	Геодезический метод	0.10	закрепление отсутствует
24	516513.10	2230667.65	Геодезический метод	0.10	закрепление отсутствует
25	516510.86	2230673.28	Геодезический метод	0.10	закрепление отсутствует
26	516510.20	2230673.01	Геодезический метод	0.10	закрепление отсутствует
27	516505.16	2230683.75	Геодезический метод	0.10	закрепление отсутствует
28	516493.93	2230682.16	Геодезический метод	0.10	закрепление отсутствует
29	516493.08	2230683.89	Геодезический метод	0.10	закрепление отсутствует
30	516443.88	2230768.87	Геодезический метод	0.10	закрепление отсутствует
31	516436.38	2230779.75	Геодезический метод	0.10	закрепление отсутствует
32	516443.62	2230786.18	Геодезический метод	0.10	закрепление отсутствует
33	516445.10	2230787.63	Геодезический метод	0.10	закрепление отсутствует
1	516440.90	2230791.92	Геодезический метод	0.10	закрепление отсутствует

3. Сведения о характерных точках части (частей) границы объекта

Обозначение характерных точек части границы	Координаты, м		Метод определения координат характерной точки	Средняя квадратическая погрешность положения характерной точки (Mt), м	Описание обозначения точки на местности (при наличии)
	X	Y			
1	2	3	4	5	6
-	-	-	-	-	-

Раздел 3

Сведения о местоположении измененных (уточненных) границ объекта

1. Система координат -

2. Сведения о характерных точках границ объекта

Обозначение характерных точек границ	Существующие координаты, м		Измененные (уточненные) координаты, м		Метод определения координат характерной точки	Средняя квадратическая погрешность положения характерной точки (Mt), м	Описание обозначения точки на местности (при наличии)
	X	Y	X	Y			
1	2	3	4	5	6	7	8
-	-	-	-	-	-	-	

3. Сведения о характерных точках части (частей) границы объекта

Обозначение характерных точек части границы	Существующие координаты, м		Измененные (уточненные) координаты, м		Метод определения координат характерной точки	Средняя квадратическая погрешность положения характерной точки (Mt), м	Описание обозначения точки на местности (при наличии)
	X	Y	X	Y			
1	2	3	4	5	6	7	8
-	-	-	-	-	-	-	

План границ объекта



М 1:500

Условные обозначения:

Вновь образованная граница публичного сервитута

59:01:4410492:15 Кадастровый номер учтенного земельного участка

• 1 Образуемая точка контура, сведения о которой позволяют однозначно определить ее положение на местности

существующая часть границы, имеющихся в ЕГРН сведения о которых достаточны для определения ее местоположения

линия проектируемой КЛ

Подпись_____дата 20.06.2025

Место для оттиска печати (при наличии) лица, составившего описание местоположения границ объекта

Схема расположения границ публичного сервитута

Объект: Строительство КЛ 6 кВ от РУ 6 кВ РП-86, установка оборудования учета э/э в РУ 6 кВ РП-86 для электроснабжения тяговой подстанции №17 по адресу: Пермский край, г. Пермь, ш. Космонавтов, дом №164 (кад. номер зем. участка 59:01:4413843:3)

Местоположение: Пермский край, Пермский городской округ, г. Пермь, шоссе Космонавтов (59:01:4413843:634)

Площадь земель или части земельного участка, кв.м. : 15

№№ точек	Y	X
1	513099,57	2226240,16
2	513101,87	2226243,56
3	513098,85	2226245,70
4	513096,54	2226242,42
5	513099,36	2226240,44
1	513099,57	2226240,16

Условные обозначения:

граница публичного сервитута

граница земельного участка, сведения которого внесены в ЕГРН

проектное местоположение инженерного сооружения

59:01:4410912 обозначение кадастрового квартала

59:01:1713486:1 обозначение кадастрового номера земельного участка

Масштаб 1:400

Система координат МСК-59, зона 2

Метод определения координат: Метод спутниковых геодезических измерений (определений)

средняя квадратическая погрешность положения характерных точек (Mt)- 0.10 м

ГРАФИЧЕСКОЕ ОПИСАНИЕ
местоположения границ населенных пунктов, территориальных зон, особо охраняемых природных территорий, зон с особыми условиями использования территории

Строительство участка ЛЭП 0,4 кВ от ближайшей опоры ВЛ 0,4 кВ от ТП-0191(2), установка оборудования учета э/э на опоре ВЛ 0,4 кВ от ТП-0191(2) для электроснабжения малоэтажной жилой застройки по адресу: Пермский край, г. Пермь, ул. Быстрых, СНТ Коллективный сад №44 "Сетевик" (кад. номер зем. участка 59:01:4319161:84)

(наименование объекта, местоположение границ которого описано (далее - объект))

Раздел 1

Сведения об объекте

№ п/п	Характеристики объекта	Описание характеристик
1	2	3
1.	Местоположение объекта	Пермский край, г.о Пермский, город Пермь
2.	Площадь объекта +/- величина погрешности определения площади (Р +/- Дельта Р)	717 +/- 4 м²
3.	Иные характеристики объекта	-

Раздел 2

Сведения о местоположении границ объекта

1. Система координат МСК-59

2. Сведения о характерных точках границ объекта

Обозначение характерных точек границ	Координаты, м		Метод определения координат характерной точки	Средняя квадратическая погрешность положения характерной точки (Mt), м	Описание обозначения точки на местности (при наличии)
	X	Y			
1	2	3	4	5	6
1	518806.70	2235372.37	Геодезический метод	0.10	закрепление отсутствует
2	518810.41	2235373.86	Геодезический метод	0.10	закрепление отсутствует
3	518800.55	2235398.49	Геодезический метод	0.10	закрепление отсутствует
4	518815.50	2235452.42	Геодезический метод	0.10	закрепление отсутствует
5	518762.72	2235533.98	Геодезический метод	0.10	закрепление отсутствует
6	518759.36	2235531.81	Геодезический метод	0.10	закрепление отсутствует
7	518811.16	2235451.75	Геодезический метод	0.10	закрепление отсутствует
8	518796.33	2235398.26	Геодезический метод	0.10	закрепление отсутствует
1	518806.70	2235372.37	Геодезический метод	0.10	закрепление отсутствует

3. Сведения о характерных точках части (частей) границы объекта

Обозначение характерных точек части границы	Координаты, м		Метод определения координат характерной точки	Средняя квадратическая погрешность положения характерной точки (Mt), м	Описание обозначения точки на местности (при наличии)
	X	Y			
1	2	3	4	5	6
-	-	-	-	-	-

Раздел 3

Сведения о местоположении измененных (уточненных) границ объекта

1. Система координат -

2. Сведения о характерных точках границ объекта

Обозначение характерных точек границ	Существующие координаты, м		Измененные (уточненные) координаты, м		Метод определения координат характерной точки	Средняя квадратическая погрешность положения характерной точки (Mt), м	Описание обозначения точки на местности (при наличии)
	X	Y	X	Y			
1	2	3	4	5	6	7	8
-	-	-	-	-	-	-	

3. Сведения о характерных точках части (частей) границы объекта

Обозначение характерных точек части границы	Существующие координаты, м		Измененные (уточненные) координаты, м		Метод определения координат характерной точки	Средняя квадратическая погрешность положения характерной точки (Mt), м	Описание обозначения точки на местности (при наличии)
	X	Y	X	Y			
1	2	3	4	5	6	7	8
-	-	-	-	-	-	-	

План границ объекта

М 1:200

Условные обозначения:

Вновь образованная граница публичного сервитута

59:01:4311109:36 Кадастровый номер учтенного земельного участка

• 1 Образуемая точка контура, сведения о которой позволяют однозначно определить ее положение на местности

существующая часть границы, имеющихся в ЕГРН сведения о которых достаточны для определения ее местоположения

линия проектируемой КЛ

Подпись_____дата 28.04.2026

Место для оттиска печати (при наличии) лица, составившего описание местоположения границ объекта

Схема расположения границ публичного сервитута

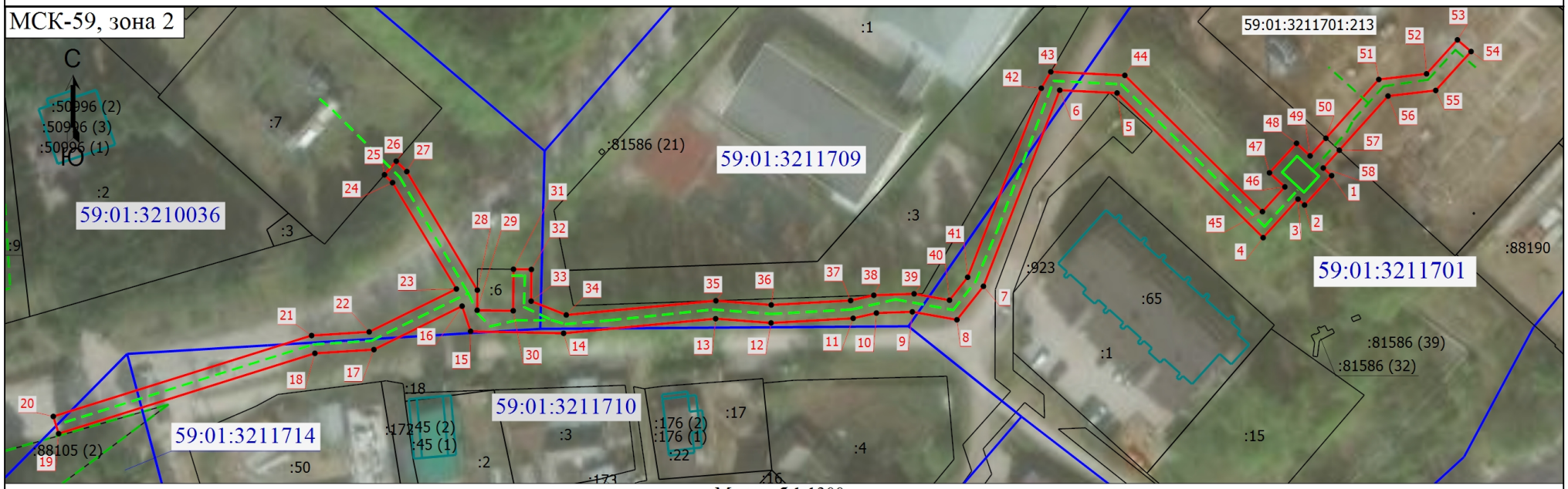

Масштаб 1:1300

Условные обозначения

- Характерная точка границы, сведения о которой позволяют однозначно определить ее положение на местности
- 1 - Обозначение новой характерной точки
- :2 - Кадастровый номер земельного участка
- Граница публичного сервитута
- Часть границы, сведения ЕГРН о которой позволяют однозначно определить ее положение на местности
- Граница здания
- Граница сооружения
- Граница кадастрового квартала
- Проектируемый объект

Подпись _____

Дата "15" апреля 2026 г.

Место для оттиска печати (при наличии) лица, составившего описание местоположения границ объекта

ГРАФИЧЕСКОЕ ОПИСАНИЕ
местоположения границ населенных пунктов, территориальных зон, особо охраняемых природных территорий, зон с особыми условиями использования территории

Публичный сервитут для использования в целях подключения (технологического присоединения) к сетям инженерно-технического обеспечения: «Строительство КТПП 6/0,4 кВ с оборудованием учета э/э, КЛ 6 кВ, КЛ 0,4 кВ для электроснабжения многоэтажной жилой застройки по адресу: Пермский край, г. Пермь, ул. Днепровская (кад. номер зем. участка 59:01:3211701:213)»

(наименование объекта, местоположение границ которого описано (далее - объект))

Раздел 1

Сведения об объекте

№ п/п	Характеристики объекта	Описание характеристик
1	2	3
1.	Местоположение объекта	Пермский край, г.о Пермский, город Пермь
2.	Площадь объекта +/- величина погрешности определения площади (Р +/- Дельта Р)	1784 +/- 10 м²
3.	Иные характеристики объекта	ПАО «Россети Урал». Почтовый адрес: Россия, 620026, Свердловская область, г. Екатеринбург, ул. Мамина – Сибиряка, стр.140. Адрес электронной почты:pe-pges@rosseti-ural.ru. Публичный сервитут для использования в целях подключения (технологического присоединения) к сетям инженерно-технического обеспечения: «Строительство КТПП 6/0,4 кВ с оборудованием учета э/э, КЛ 6 кВ, КЛ 0,4 кВ для электроснабжения многоэтажной жилой застройки по адресу: Пермский край, г. Пермь, ул. Днепровская (кад. номер зем. участка 59:01:3211701:213)». Срок установления сервитута - 49 лет.

Раздел 2

Сведения о местоположении границ объекта

1. Система координат МСК-59, зона 2

2. Сведения о характерных точках границ объекта

Обозначение характерных точек границ	Координаты, м		Метод определения координат характерной точки	Средняя квадратическая погрешность положения характерной точки (Mt), м	Описание обозначения точки на местности (при наличии)
	X	Y			
1	2	3	4	5	6
1	521905.82	2234519.11	Метод спутниковых геодезических измерений (определений)	0.1	-
2	521899.27	2234513.09	Метод спутниковых геодезических измерений (определений)	0.1	-
3	521900.59	2234511.63	Метод спутниковых геодезических измерений (определений)	0.1	-
4	521892.01	2234503.87	Метод спутниковых геодезических измерений (определений)	0.1	-
5	521924.21	2234471.36	Метод спутниковых геодезических измерений (определений)	0.1	-
6	521924.83	2234458.60	Метод спутниковых геодезических измерений (определений)	0.1	-
7	521881.18	2234441.62	Метод спутниковых геодезических измерений (определений)	0.1	-
8	521873.73	2234435.71	Метод спутниковых геодезических измерений (определений)	0.1	-
9	521875.50	2234425.79	Метод спутниковых геодезических измерений (определений)	0.1	-
10	521875.23	2234417.80	Метод спутниковых геодезических измерений (определений)	0.1	-
11	521874.05	2234412.62	Метод спутниковых геодезических измерений (определений)	0.1	-

2. Сведения о характерных точках границ объекта					
Обозначение характерных точек границ	**Координаты, м**		**Метод определения координат характерной точки**	**Средняя квадратическая погрешность положения характерной точки (Mt), м**	**Описание обозначения точки на местности (при наличии)**
	X	**Y**			
1	**2**	**3**	**4**	**5**	**6**
12	521873.02	2234394.35	Метод спутниковых геодезических измерений (определений)	0.1	-
13	521873.97	2234382.01	Метод спутниковых геодезических измерений (определений)	0.1	-
14	521870.72	2234348.17	Метод спутниковых геодезических измерений (определений)	0.1	-
15	521871.15	2234327.48	Метод спутниковых геодезических измерений (определений)	0.1	-
16	521876.76	2234325.58	Метод спутниковых геодезических измерений (определений)	0.1	-
17	521867.09	2234305.95	Метод спутниковых геодезических измерений (определений)	0.1	-
18	521866.26	2234292.82	Метод спутниковых геодезических измерений (определений)	0.1	-
19	521848.38	2234235.79	Метод спутниковых геодезических измерений (определений)	0.1	-
20	521852.20	2234234.60	Метод спутниковых геодезических измерений (определений)	0.1	-
21	521870.22	2234292.08	Метод спутниковых геодезических измерений (определений)	0.1	-
22	521871.03	2234304.90	Метод спутниковых геодезических измерений (определений)	0.1	-
23	521880.59	2234324.31	Метод спутниковых геодезических измерений (определений)	0.1	-
24	521904.25	2234310.10	Метод спутниковых геодезических измерений (определений)	0.1	-

2. Сведения о характерных точках границ объекта					
Обозначение характерных точек границ	**Координаты, м**		**Метод определения координат характерной точки**	**Средняя квадратическая погрешность положения характерной точки (Mt), м**	**Описание обозначения точки на местности (при наличии)**
	X	**Y**			
1	**2**	**3**	**4**	**5**	**6**
25	521906.00	2234308.31	Метод спутниковых геодезических измерений (определений)	0.1	-
26	521909.03	2234310.92	Метод спутниковых геодезических измерений (определений)	0.1	-
27	521906.72	2234313.28	Метод спутниковых геодезических измерений (определений)	0.1	-
28	521880.33	2234328.97	Метод спутниковых геодезических измерений (определений)	0.1	-
29	521875.84	2234328.93	Метод спутниковых геодезических измерений (определений)	0.1	-
30	521875.73	2234336.96	Метод спутниковых геодезических измерений (определений)	0.1	-
31	521884.97	2234337.02	Метод спутниковых геодезических измерений (определений)	0.1	-
32	521884.93	2234341.01	Метод спутниковых геодезических измерений (определений)	0.1	-
33	521877.88	2234340.95	Метод спутниковых геодезических измерений (определений)	0.1	-
34	521874.80	2234348.77	Метод спутниковых геодезических измерений (определений)	0.1	-
35	521877.97	2234382.08	Метод спутниковых геодезических измерений (определений)	0.1	-
36	521877.03	2234394.39	Метод спутниковых геодезических измерений (определений)	0.1	-
37	521878.02	2234412.06	Метод спутниковых геодезических измерений (определений)	0.1	-

2. Сведения о характерных точках границ объекта					
Обозначение характерных точек границ	**Координаты, м**		**Метод определения координат характерной точки**	**Средняя квадратическая погрешность положения характерной точки (Mt), м**	**Описание обозначения точки на местности (при наличии)**
	X	**Y**			
1	**2**	**3**	**4**	**5**	**6**
38	521879.19	2234417.21	Метод спутниковых геодезических измерений (определений)	0.1	-
39	521879.50	2234426.18	Метод спутниковых геодезических измерений (определений)	0.1	-
40	521878.09	2234434.06	Метод спутниковых геодезических измерений (определений)	0.1	-
41	521883.20	2234438.11	Метод спутниковых геодезических измерений (определений)	0.1	-
42	521925.27	2234454.50	Метод спутниковых геодезических измерений (определений)	0.1	-
43	521928.93	2234456.61	Метод спутниковых геодезических измерений (определений)	0.1	-
44	521928.13	2234473.09	Метод спутниковых геодезических измерений (определений)	0.1	-
45	521897.80	2234503.71	Метод спутниковых геодезических измерений (определений)	0.1	-
46	521903.31	2234508.70	Метод спутниковых геодезических измерений (определений)	0.1	-
47	521906.45	2234505.29	Метод спутниковых геодезических измерений (определений)	0.1	-
48	521913.00	2234511.31	Метод спутниковых геодезических измерений (определений)	0.1	-
49	521910.23	2234514.32	Метод спутниковых геодезических измерений (определений)	0.1	-
50	521914.14	2234517.83	Метод спутниковых геодезических измерений (определений)	0.1	-

2. Сведения о характерных точках границ объекта

Обозначение характерных точек границ	Координаты, м		Метод определения координат характерной точки	Средняя квадратическая погрешность положения характерной точки (Mt), м	Описание обозначения точки на местности (при наличии)
	X	Y			
1	2	3	4	5	6
51	521927.22	2234529.61	Метод спутниковых геодезических измерений (определений)	0.1	-
52	521928.48	2234540.24	Метод спутниковых геодезических измерений (определений)	0.1	-
53	521936.04	2234547.11	Метод спутниковых геодезических измерений (определений)	0.1	-
54	521933.44	2234550.15	Метод спутниковых геодезических измерений (определений)	0.1	-
55	521924.79	2234542.28	Метод спутниковых геодезических измерений (определений)	0.1	-
56	521923.53	2234531.67	Метод спутниковых геодезических измерений (определений)	0.1	-
57	521911.47	2234520.82	Метод спутниковых геодезических измерений (определений)	0.1	-
58	521907.52	2234517.26	Метод спутниковых геодезических измерений (определений)	0.1	-
1	521905.82	2234519.11	Метод спутниковых геодезических измерений (определений)	0.1	-

3. Сведения о характерных точках части (частей) границы объекта

Обозначение характерных точек части границы	Координаты, м		Метод определения координат характерной точки	Средняя квадратическая погрешность положения характерной точки (Mt), м	Описание обозначения точки на местности (при наличии)
	X	Y			
1	2	3	4	5	6
-	-	-	-	-	-

Раздел 3

Сведения о местоположении измененных (уточненных) границ объекта

1. Система координат -

2. Сведения о характерных точках границ объекта

Обозначение характерных точек границ	Существующие координаты, м		Измененные (уточненные) координаты, м		Метод определения координат характерной точки	Средняя квадратическая погрешность положения характерной точки (Mt), м	Описание обозначения точки на местности (при наличии)
	X	Y	X	Y			
1	2	3	4	5	6	7	8
-	-	-	-	-	-	-	

3. Сведения о характерных точках части (частей) границы объекта

Обозначение характерных точек части границы	Существующие координаты, м		Измененные (уточненные) координаты, м		Метод определения координат характерной точки	Средняя квадратическая погрешность положения характерной точки (Mt), м	Описание обозначения точки на местности (при наличии)
	X	Y	X	Y			
1	2	3	4	5	6	7	8
-	-	-	-	-	-	-	

Схема расположения границ публичного сервитута
для эксплуатации объекта электросетевого хозяйства

Электросетевой комплекс Подстанция 110\35\6кВ «Окуловская» (ВЛ 6 КВ Фидер Железнодорожный, КТП-1527, ТП-1515, КТП-1511, КТП-1542)

(наименование объекта)

Обзорная схема границ объекта

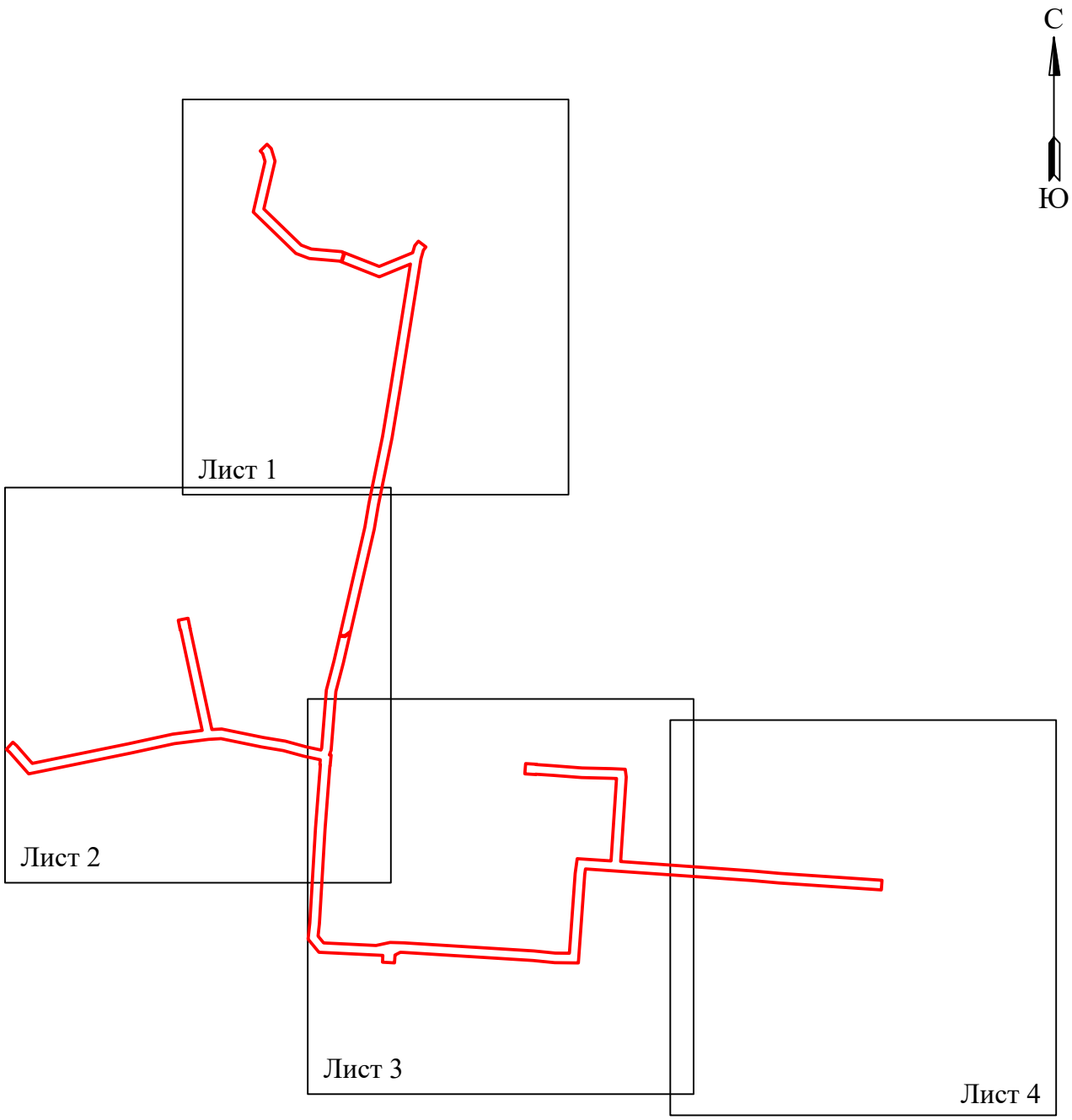

Условные обозначения:

- граница устанавливаемого публичного сервитута

Схема расположения границ публичного сервитута
для эксплуатации объекта электросетевого хозяйства

Электросетевой комплекс Подстанция 110\35\6кВ «Окуловская» (ВЛ 6 КВ Фидер Железнодорожный, КТП-1527, ТП-1515, КТП-1511, КТП-1542)

(наименование объекта)

Масштаб 1:3000

Лист 1 из 4

Используемые условные знаки и обозначения:

- ● 1 - обозначение характерной точки границы устанавливаемого публичного сервитута
- - границы земельных участков, попадающих в зону публичного сервитута
- - граница кадастрового квартала
- 59:01:0000000 - номер кадастрового квартала
- :123 - кадастровый номер земельного участка
- - граница устанавливаемого публичного сервитута
- г. Пермь - наименование населенного пункта
- - ось линии, контур объекта

Схема расположения границ публичного сервитута
для эксплуатации объекта электросетевого хозяйства

Электросетевой комплекс Подстанция 110\35\6кВ «Окуловская» (ВЛ 6 КВ Фидер Железнодорожный, КТП-1527, ТП-1515, КТП-1511, КТП-1542)

(наименование объекта)

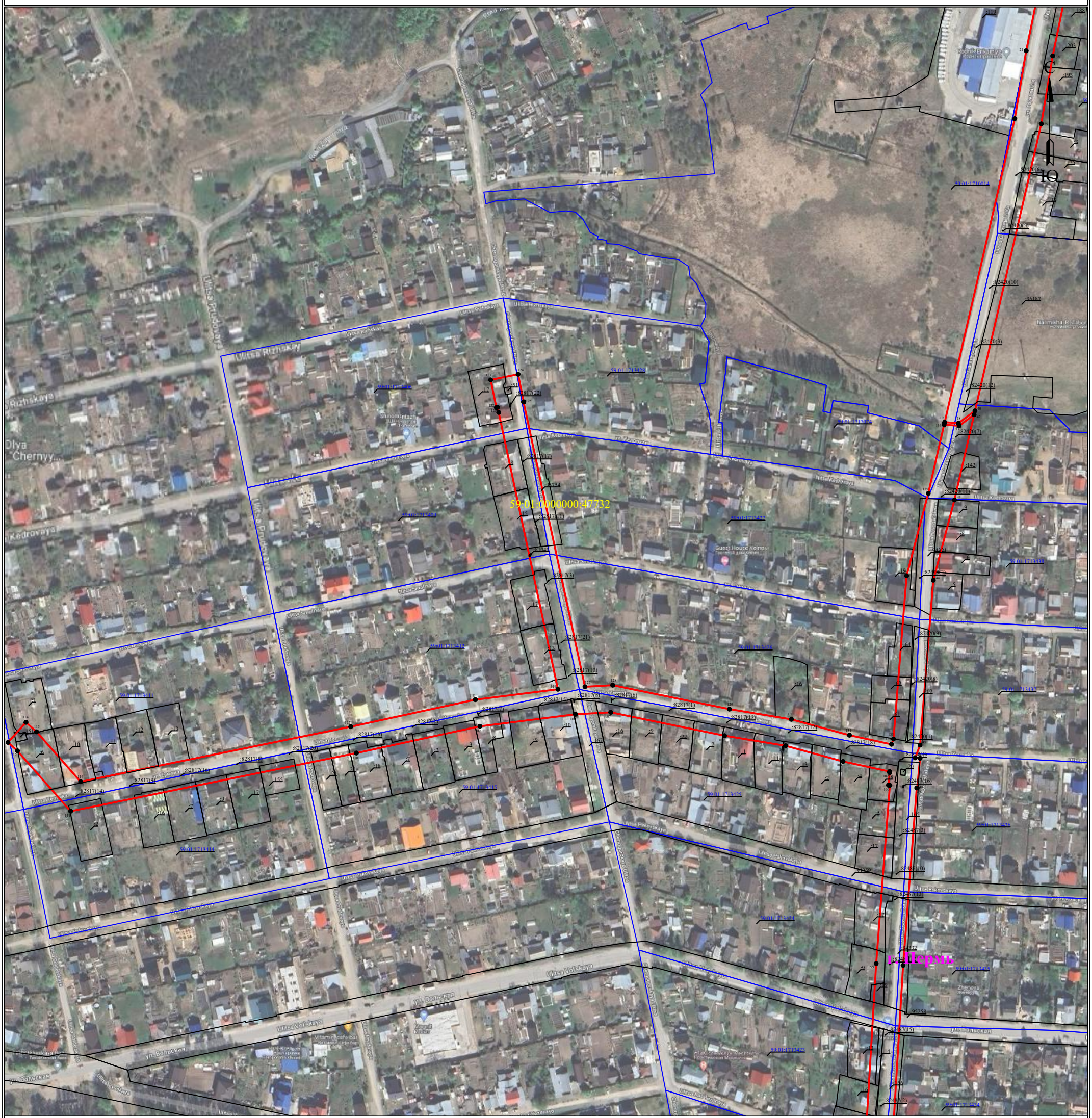

Масштаб 1:3000

Лист 2 из 4

Используемые условные знаки и обозначения:

- ● 1 - обозначение характерной точки границы устанавливаемого публичного сервитута
- - границы земельных участков, попадающих в зону публичного сервитута
- - граница кадастрового квартала
- 59:01:0000000 - номер кадастрового квартала
- :123 - кадастровый номер земельного участка
- - граница устанавливаемого публичного сервитута
- г. Пермь - наименование населенного пункта
- - ось линии, контур объекта

Схема расположения границ публичного сервитута
для эксплуатации объекта электросетевого хозяйства

Электросетевой комплекс Подстанция 110\35\6кВ «Окуловская» (ВЛ 6 КВ Фидер Железнодорожный, КТП-1527, ТП-1515, КТП-1511, КТП-1542)

(наименование объекта)

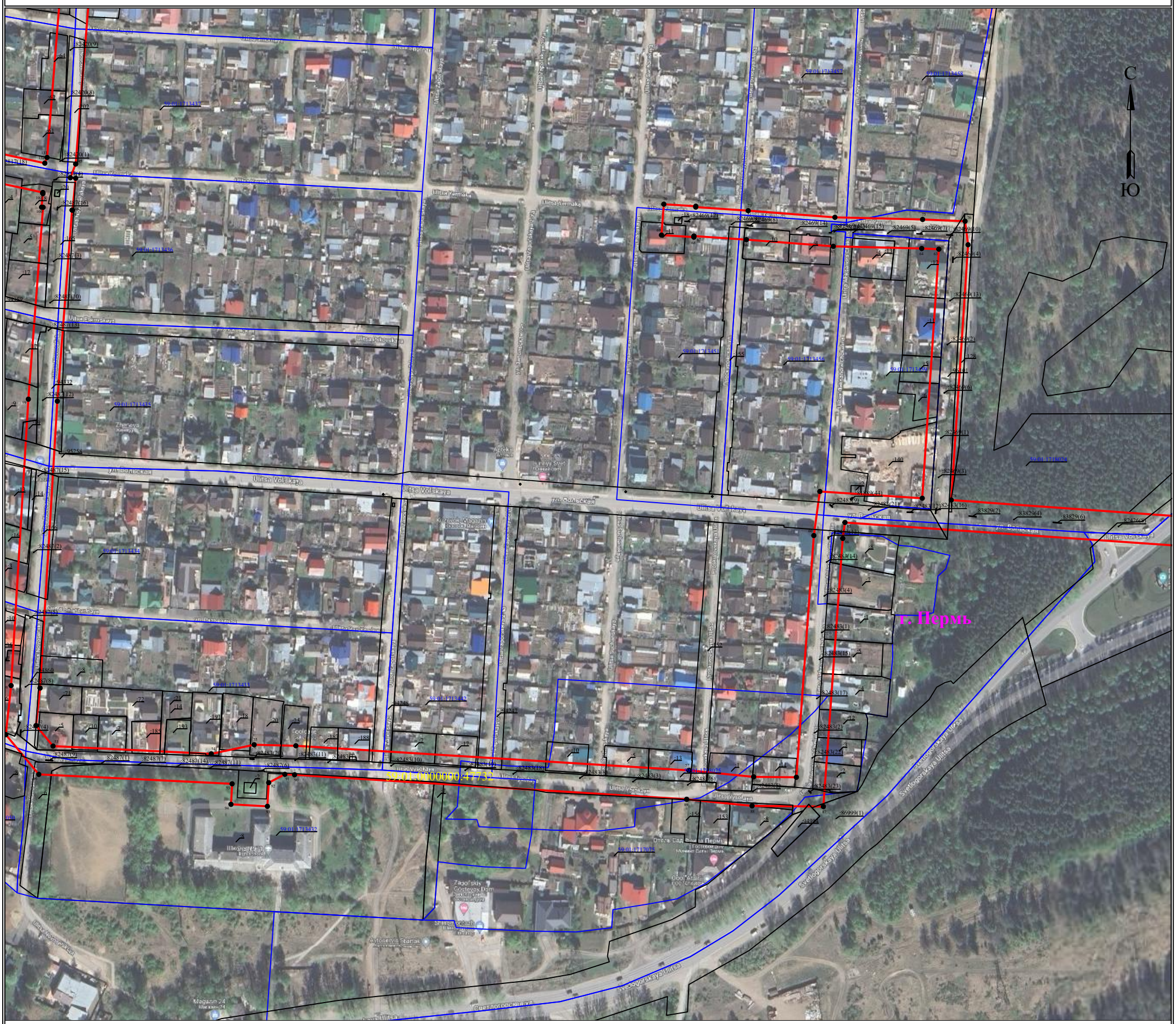

Масштаб 1:3000

Лист 3 из 4

Используемые условные знаки и обозначения:

- ● 1 - обозначение характерной точки границы устанавливаемого публичного сервитута
- - границы земельных участков, попадающих в зону публичного сервитута
- - граница кадастрового квартала
- 59:01:0000000 - номер кадастрового квартала
- :123 - кадастровый номер земельного участка
- - граница устанавливаемого публичного сервитута
- г. Пермь - наименование населенного пункта
- - ось линии, контур объекта

Схема расположения границ публичного сервитута
для эксплуатации объекта электросетевого хозяйства

Электросетевой комплекс Подстанция 110\35\6кВ «Окуловская» (ВЛ 6 КВ Фидер Железнодорожный, КТП-1527, ТП-1515, КТП-1511, КТП-1542)

(наименование объекта)

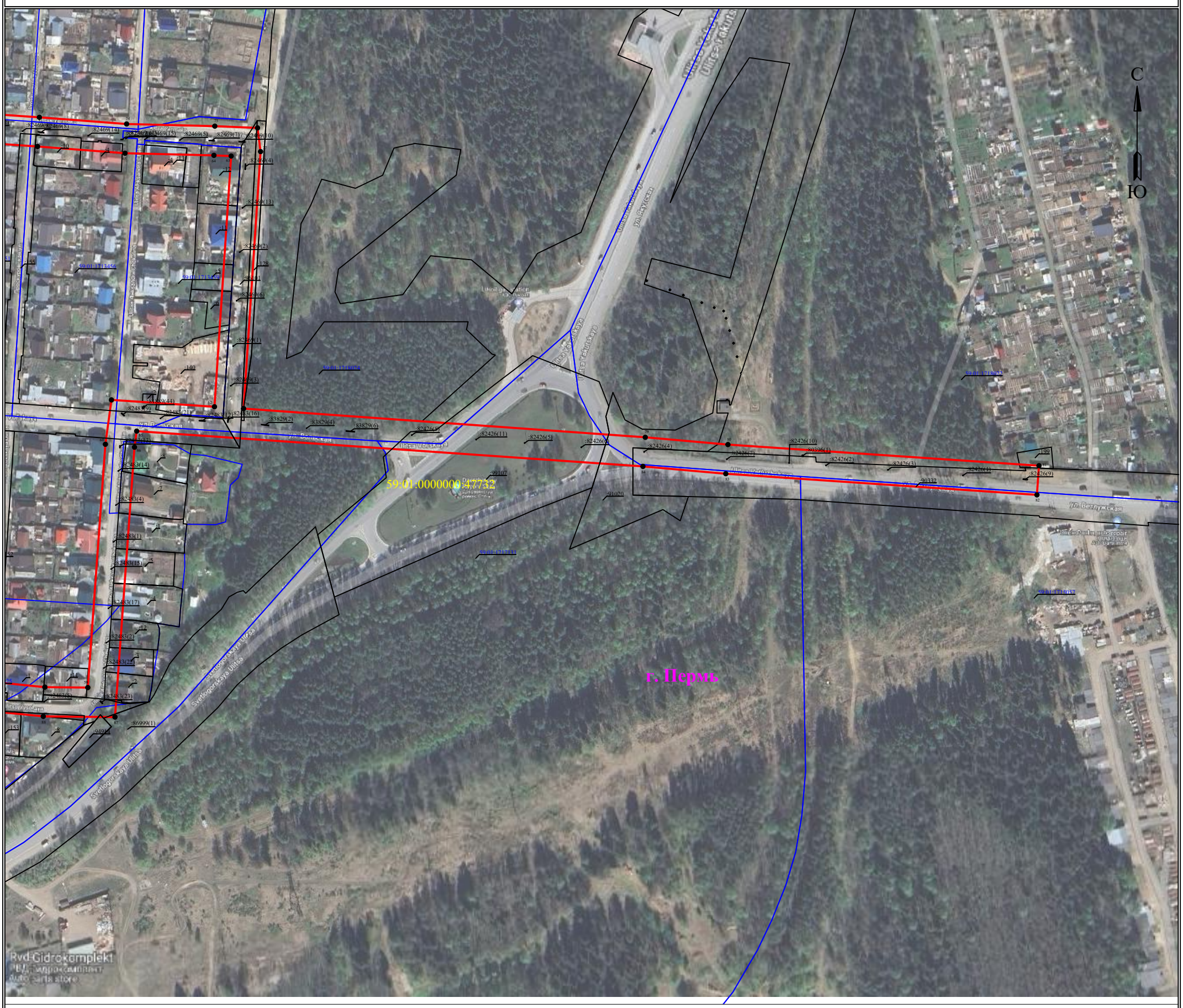

Масштаб 1:3000

Используемые условные знаки и обозначения:

- ● 1 - обозначение характерной точки границы устанавливаемого публичного сервитута
- - границы земельных участков, попадающих в зону публичного сервитута
- - граница кадастрового квартала
- 59:01:0000000 - номер кадастрового квартала
- :123 - кадастровый номер земельного участка
- - граница устанавливаемого публичного сервитута
- г. Пермь - наименование населенного пункта
- - ось линии, контур объекта

ГРАФИЧЕСКОЕ ОПИСАНИЕ

местоположения границ публичного сервитута

Электросетевой комплекс Подстанция 110\35\6кВ "Окуловская" (ВЛ 6 КВ Фидер Железнодорожный, КТП-1527, ТП-1515, КТП-1511, КТП-1542)

(наименование объекта, местоположение границ которого описано (далее - объект)

Раздел 1

Сведения об объекте		
№ п/п	Характеристики объекта	Описание характеристик
1	2	3
1	Местоположение объекта	Пермский край, Пермь город
2	Площадь объекта +/- величина погрешности определения площади (Р+/- Дельта Р)	103045 кв.м ± 64.27 кв.м
3	Иные характеристики объекта	Публичный сервитут устанавливается в целях эксплуатации объекта электросетевого хозяйства «Электросетевой комплекс Подстанция 110\35\6кВ "Окуловская" (ВЛ 6 КВ Фидер Железнодорожный, КТП-1527, ТП-1515, КТП-1511, КТП-1542)» согласно п.1 ст. 39.37 «Земельного кодекса Российской Федерации» от 25.10.2001 г. №136-ФЗ) Срок установления публичного сервитута - сорок девять лет (согласно п.1 ст. 39.45 ЗК РФ).

Раздел 2

Сведения о местоположении границ объекта					
1. Система координат МСК-59, зона 2					
2. Сведения о характерных точках границ объекта					
Обозначение характерных точек границ	Координаты, м		Метод определения координат характерной точки	Средняя квадратическая погрешность положения характерной точки (M_t), м	Описание обозначения точки на местности (при наличии)
	X	Y			
1	2	3	4	5	6
Граница1(1)	–	–	–	–	–
1	523156.27	2220403.15	Метод спутниковых геодезических измерений (определений)	0.10	–
2	523141.36	2220398.35	Метод спутниковых геодезических измерений (определений)	0.10	–
3	523142.70	2220394.97	Метод спутниковых геодезических измерений (определений)	0.10	–
4	523148.49	2220328.73	Метод спутниковых геодезических измерений (определений)	0.10	–
5	523159.58	2220299.54	Метод спутниковых геодезических измерений (определений)	0.10	–
6	523249.91	2220206.40	Метод спутниковых геодезических измерений (определений)	0.10	–
7	523360.55	2220232.25	Метод спутниковых геодезических измерений (определений)	0.10	–
8	523377.77	2220227.09	Метод спутниковых геодезических измерений (определений)	0.10	–
9	523383.41	2220221.55	Метод спутниковых геодезических измерений (определений)	0.10	–
10	523398.12	2220236.54	Метод спутниковых геодезических измерений (определений)	0.10	–
11	523388.78	2220245.71	Метод спутниковых геодезических измерений (определений)	0.10	–
12	523361.19	2220253.98	Метод спутниковых геодезических измерений (определений)	0.10	–
13	523256.73	2220229.58	Метод спутниковых геодезических измерений	0.10	–

			(определений)		
14	523177.62	2220311.18	Метод спутниковых геодезических измерений (определений)	0.10	–
15	523169.17	2220333.43	Метод спутниковых геодезических измерений (определений)	0.10	–
16	523163.34	2220399.88	Метод спутниковых геодезических измерений (определений)	0.10	–
17	523161.99	2220403.29	Метод спутниковых геодезических измерений (определений)	0.10	–
1	523156.27	2220403.15	Метод спутниковых геодезических измерений (определений)	0.10	–
Граница1(2)	–	–	–	–	–
18	522324.01	2220406.48	Метод спутниковых геодезических измерений (определений)	0.10	–
19	522324.79	2220395.85	Метод спутниковых геодезических измерений (определений)	0.10	–
20	522561.09	2220450.40	Метод спутниковых геодезических измерений (определений)	0.10	–
21	522613.89	2220459.31	Метод спутниковых геодезических измерений (определений)	0.10	–
22	522759.88	2220489.16	Метод спутниковых геодезических измерений (определений)	0.10	–
23	522863.51	2220506.37	Метод спутниковых геодезических измерений (определений)	0.10	–
24	523136.43	2220550.00	Метод спутниковых геодезических измерений (определений)	0.10	–
25	523108.34	2220481.88	Метод спутниковых геодезических измерений (определений)	0.10	–
26	523140.63	2220400.21	Метод спутниковых геодезических измерений (определений)	0.10	–
27	523155.95	2220405.15	Метод спутниковых геодезических измерений (определений)	0.10	–
28	523161.21	2220405.28	Метод спутниковых геодезических измерений (определений)	0.10	–
29	523131.02	2220481.73	Метод спутниковых геодезических измерений	0.10	–

			(определений)		
30	523161.05	2220554.87	Метод спутниковых геодезических измерений (определений)	0.10	–
31	523176.46	2220559.39	Метод спутниковых геодезических измерений (определений)	0.10	–
32	523186.24	2220567.46	Метод спутниковых геодезических измерений (определений)	0.10	–
33	523173.75	2220583.95	Метод спутниковых геодезических измерений (определений)	0.10	–
34	523166.46	2220578.37	Метод спутниковых геодезических измерений (определений)	0.10	–
35	523147.96	2220573.06	Метод спутниковых геодезических измерений (определений)	0.10	–
36	522859.96	2220527.07	Метод спутниковых геодезических измерений (определений)	0.10	–
37	522756.19	2220509.84	Метод спутниковых геодезических измерений (определений)	0.10	–
38	522609.97	2220479.95	Метод спутниковых геодезических измерений (определений)	0.10	–
39	522557.03	2220471.02	Метод спутниковых геодезических измерений (определений)	0.10	–
40	522333.59	2220419.44	Метод спутниковых геодезических измерений (определений)	0.10	–
18	522324.01	2220406.48	Метод спутниковых геодезических измерений (определений)	0.10	–
Граница1(3)	–	–	–	–	–
41	522321.96	2220407.07	Метод спутниковых геодезических измерений (определений)	0.10	–
42	522330.59	2220418.74	Метод спутниковых геодезических измерений (определений)	0.10	–
43	522264.22	2220403.42	Метод спутниковых геодезических измерений (определений)	0.10	–
44	522201.77	2220386.98	Метод спутниковых геодезических измерений (определений)	0.10	–
45	522073.36	2220376.69	Метод спутниковых геодезических измерений	0.10	–

			(определений)		
46	522063.45	2220372.85	Метод спутниковых геодезических измерений (определений)	0.10	–
47	522063.08	2220376.69	Метод спутниковых геодезических измерений (определений)	0.10	–
48	522040.01	2220374.42	Метод спутниковых геодезических измерений (определений)	0.10	–
49	522040.04	2220374.08	Метод спутниковых геодезических измерений (определений)	0.10	–
50	521901.84	2220363.47	Метод спутниковых геодезических измерений (определений)	0.10	–
51	521694.39	2220350.97	Метод спутниковых геодезических измерений (определений)	0.10	–
52	521667.26	2220348.06	Метод спутниковых геодезических измерений (определений)	0.10	–
53	521652.40	2220360.38	Метод спутниковых геодезических измерений (определений)	0.10	–
54	521646.79	2220474.73	Метод спутниковых геодезических измерений (определений)	0.10	–
55	521653.39	2220505.70	Метод спутниковых геодезических измерений (определений)	0.10	–
56	521652.64	2220535.83	Метод спутниковых геодезических измерений (определений)	0.10	–
57	521634.85	2220819.93	Метод спутниковых геодезических измерений (определений)	0.10	–
58	521630.16	2220866.70	Метод спутниковых геодезических измерений (определений)	0.10	–
59	521629.87	2220897.54	Метод спутниковых геодезических измерений (определений)	0.10	–
60	521804.69	2220910.17	Метод спутниковых геодезических измерений (определений)	0.10	–
61	521836.57	2220914.52	Метод спутниковых геодезических измерений (определений)	0.10	–
62	521831.65	2220988.53	Метод спутниковых геодезических измерений (определений)	0.10	–

63	522011.79	2221000.52	Метод спутниковых геодезических измерений (определений)	0.10	–
64	522012.30	2220988.14	Метод спутниковых геодезических измерений (определений)	0.10	–
65	522013.86	2220924.25	Метод спутниковых геодезических измерений (определений)	0.10	–
66	522018.68	2220861.41	Метод спутниковых геодезических измерений (определений)	0.10	–
67	522021.30	2220823.53	Метод спутниковых геодезических измерений (определений)	0.10	–
68	522020.52	2220823.48	Метод спутниковых геодезических измерений (определений)	0.10	–
69	522022.00	2220800.08	Метод спутниковых геодезических измерений (определений)	0.10	–
70	522044.33	2220801.77	Метод спутниковых геодезических измерений (определений)	0.10	–
71	522042.84	2220824.88	Метод спутниковых геодезических измерений (определений)	0.10	–
72	522042.25	2220824.84	Метод спутниковых геодезических измерений (определений)	0.10	–
73	522039.64	2220862.74	Метод спутниковых геодезических измерений (определений)	0.10	–
74	522034.83	2220925.42	Метод спутниковых геодезических измерений (определений)	0.10	–
75	522033.29	2220988.78	Метод спутниковых геодезических измерений (определений)	0.10	–
76	522032.03	2221019.48	Метод спутниковых геодезических измерений (определений)	0.10	–
77	522015.00	2221021.67	Метод спутниковых геодезических измерений (определений)	0.10	–
78	521830.35	2221009.48	Метод спутниковых геодезических измерений (определений)	0.10	–
79	521809.71	2221298.03	Метод спутниковых геодезических измерений (определений)	0.10	–
80	521804.47	2221357.43	Метод спутниковых	0.10	–

			геодезических измерений (определений)		
81	521789.30	2221580.88	Метод спутниковых геодезических измерений (определений)	0.10	–
82	521768.33	2221579.42	Метод спутниковых геодезических измерений (определений)	0.10	–
83	521783.53	2221355.88	Метод спутниковых геодезических измерений (определений)	0.10	–
84	521788.78	2221296.35	Метод спутниковых геодезических измерений (определений)	0.10	–
85	521814.12	2220932.65	Метод спутниковых геодезических измерений (определений)	0.10	–
86	521802.58	2220931.08	Метод спутниковых геодезических измерений (определений)	0.10	–
87	521608.68	2220917.08	Метод спутниковых геодезических измерений (определений)	0.10	–
88	521609.16	2220865.55	Метод спутниковых геодезических измерений (определений)	0.10	–
89	521613.91	2220818.25	Метод спутниковых геодезических измерений (определений)	0.10	–
90	521631.66	2220534.90	Метод спутниковых геодезических измерений (определений)	0.10	–
91	521631.99	2220527.88	Метод спутниковых геодезических измерений (определений)	0.10	–
92	521625.94	2220516.22	Метод спутниковых геодезических измерений (определений)	0.10	–
93	521608.84	2220515.27	Метод спутниковых геодезических измерений (определений)	0.10	–
94	521610.29	2220488.96	Метод спутниковых геодезических измерений (определений)	0.10	–
95	521625.12	2220489.78	Метод спутниковых геодезических измерений (определений)	0.10	–
96	521631.95	2220350.06	Метод спутниковых геодезических измерений (определений)	0.10	–
97	521660.68	2220326.23	Метод спутниковых геодезических	0.10	–

			измерений (определений)		
98	521696.18	2220330.04	Метод спутниковых геодезических измерений (определений)	0.10	–
99	521903.31	2220342.52	Метод спутниковых геодезических измерений (определений)	0.10	–
100	522042.06	2220353.17	Метод спутниковых геодезических измерений (определений)	0.10	–
101	522042.17	2220352.07	Метод спутниковых геодезических измерений (определений)	0.10	–
102	522051.89	2220352.99	Метод спутниковых геодезических измерений (определений)	0.10	–
103	522052.81	2220352.97	Метод спутниковых геодезических измерений (определений)	0.10	–
104	522060.66	2220316.75	Метод спутниковых геодезических измерений (определений)	0.10	–
105	522072.89	2220272.03	Метод спутниковых геодезических измерений (определений)	0.10	–
106	522080.73	2220224.47	Метод спутниковых геодезических измерений (определений)	0.10	–
107	522098.89	2220135.93	Метод спутниковых геодезических измерений (определений)	0.10	–
108	522097.35	2220108.44	Метод спутниковых геодезических измерений (определений)	0.10	–
109	522088.03	2220034.12	Метод спутниковых геодезических измерений (определений)	0.10	–
110	522067.20	2219938.00	Метод спутниковых геодезических измерений (определений)	0.10	–
111	522021.93	2219715.58	Метод спутниковых геодезических измерений (определений)	0.10	–
112	522068.89	2219674.18	Метод спутниковых геодезических измерений (определений)	0.10	–
113	522075.49	2219666.82	Метод спутниковых геодезических измерений (определений)	0.10	–
114	522091.12	2219680.83	Метод спутниковых геодезических измерений	0.10	–

			(определений)		
115	522083.71	2219689.11	Метод спутниковых геодезических измерений (определений)	0.10	–
116	522044.86	2219723.36	Метод спутниковых геодезических измерений (определений)	0.10	–
117	522087.72	2219933.54	Метод спутниковых геодезических измерений (определений)	0.10	–
118	522108.75	2220030.57	Метод спутниковых геодезических измерений (определений)	0.10	–
119	522116.84	2220094.82	Метод спутниковых геодезических измерений (определений)	0.10	–
120	522332.39	2220048.73	Метод спутниковых геодезических измерений (определений)	0.10	–
121	522336.33	2220047.77	Метод спутниковых геодезических измерений (определений)	0.10	–
122	522336.16	2220046.94	Метод спутниковых геодезических измерений (определений)	0.10	–
123	522357.72	2220042.46	Метод спутниковых геодезических измерений (определений)	0.10	–
124	522362.11	2220063.85	Метод спутниковых геодезических измерений (определений)	0.10	–
125	522340.55	2220068.23	Метод спутниковых геодезических измерений (определений)	0.10	–
126	522340.52	2220068.07	Метод спутниковых геодезических измерений (определений)	0.10	–
127	522118.80	2220115.88	Метод спутниковых геодезических измерений (определений)	0.10	–
128	522120.01	2220137.46	Метод спутниковых геодезических измерений (определений)	0.10	–
129	522101.38	2220228.31	Метод спутниковых геодезических измерений (определений)	0.10	–
130	522093.43	2220276.52	Метод спутниковых геодезических измерений (определений)	0.10	–
131	522081.08	2220321.73	Метод спутниковых геодезических измерений (определений)	0.10	–

132	522074.00	2220354.42	Метод спутниковых геодезических измерений (определений)	0.10	–
133	522078.14	2220356.02	Метод спутниковых геодезических измерений (определений)	0.10	–
134	522205.28	2220366.20	Метод спутниковых геодезических измерений (определений)	0.10	–
135	522269.34	2220383.05	Метод спутниковых геодезических измерений (определений)	0.10	–
136	522322.82	2220395.40	Метод спутниковых геодезических измерений (определений)	0.10	–
41	522321.96	2220407.07	Метод спутниковых геодезических измерений (определений)	0.10	–

3. Сведения о характерных точках части (частей) границы объекта

Обозначение характерных точек части границы	Координаты, м		Метод определения координат характерной точки	Средняя квадратическая погрешность положения характерной точки (M_t), м	Описание обозначения точки на местности (при наличии)
	X	Y			
1	2	3	4	5	6
–	–	–	–	–	–

ГРАФИЧЕСКОЕ ОПИСАНИЕ

местоположения границ публичного сервитута

Электросетевой комплекс Подстанция 110/35/6кВ «Балмошная» (КЛ 0,4 кВ от ТП 2159, ТП 2159)
(наименование объекта, местоположение границ которого описано (далее - объект)

Раздел 1

Сведения об объекте		
№ п/п	Характеристики объекта	Описание характеристик
1	2	3
1	Местоположение объекта	Пермский край, город Пермь
2	Площадь объекта +/- величина погрешности определения площади (Р+/- Дельта Р)	1400 кв.м ± 7.93 кв.м
3	Иные характеристики объекта	Публичный сервитут устанавливается в целях эксплуатации объекта электросетевого хозяйства «Электросетевой комплекс Подстанция 110/35/6кВ «Балмошная» (КЛ 0,4 кВ от ТП 2159, ТП 2159)» (ст. 3.6 Федерального закона от 25.10.2001 № 137-ФЗ «О введении в действие Земельного кодекса Российской Федерации») Срок установления публичного сервитута - сорок девять лет (согласно п.1 ст. 39.45 ЗК РФ).

Раздел 2

Сведения о местоположении границ объекта					
1. Система координат МСК-59, зона 2					
2. Сведения о характерных точках границ объекта					
Обозначение характерных точек границ	Координаты, м		Метод определения координат характерной точки	Средняя квадратическая погрешность положения характерной точки (M_t), м	Описание обозначения точки на местности (при наличии)
	X	Y			
1	2	3	4	5	6
1	523933.31	2238730.65	Метод спутниковых геодезических измерений (определений)	0.10	–
2	523927.57	2238717.77	Метод спутниковых геодезических измерений (определений)	0.10	–
3	523967.88	2238694.05	Метод спутниковых геодезических измерений (определений)	0.10	–
4	523988.08	2238683.20	Метод спутниковых геодезических измерений (определений)	0.10	–
5	523994.18	2238680.39	Метод спутниковых геодезических измерений (определений)	0.10	–
6	524004.02	2238699.39	Метод спутниковых геодезических измерений (определений)	0.10	–
7	524009.05	2238697.63	Метод спутниковых геодезических измерений (определений)	0.10	–
8	524017.10	2238706.01	Метод спутниковых геодезических измерений (определений)	0.10	–
9	524017.41	2238706.07	Метод спутниковых геодезических измерений (определений)	0.10	–
10	524018.34	2238707.79	Метод спутниковых геодезических измерений (определений)	0.10	–
11	524016.55	2238708.32	Метод спутниковых геодезических измерений (определений)	0.10	–
12	524008.50	2238699.95	Метод спутниковых геодезических измерений (определений)	0.10	–
13	524004.18	2238701.44	Метод спутниковых геодезических измерений (определений)	0.10	–

14	524004.90	2238702.93	Метод спутниковых геодезических измерений (определений)	0.10	–
15	524010.24	2238715.28	Метод спутниковых геодезических измерений (определений)	0.10	–
16	524008.34	2238716.57	Метод спутниковых геодезических измерений (определений)	0.10	–
17	524007.24	2238714.72	Метод спутниковых геодезических измерений (определений)	0.10	–
18	524007.75	2238714.55	Метод спутниковых геодезических измерений (определений)	0.10	–
19	524003.09	2238703.77	Метод спутниковых геодезических измерений (определений)	0.10	–
20	523993.13	2238683.75	Метод спутниковых геодезических измерений (определений)	0.10	–
21	523992.89	2238683.73	Метод спутниковых геодезических измерений (определений)	0.10	–
22	523970.46	2238695.50	Метод спутниковых геодезических измерений (определений)	0.10	–
23	523931.03	2238719.12	Метод спутниковых геодезических измерений (определений)	0.10	–
24	523936.97	2238731.96	Метод спутниковых геодезических измерений (определений)	0.10	–
25	523937.35	2238732.70	Метод спутниковых геодезических измерений (определений)	0.10	–
26	523939.67	2238740.25	Метод спутниковых геодезических измерений (определений)	0.10	–
27	523953.95	2238757.93	Метод спутниковых геодезических измерений (определений)	0.10	–
28	523962.61	2238773.00	Метод спутниковых геодезических измерений (определений)	0.10	–
29	523965.58	2238771.44	Метод спутниковых геодезических измерений (определений)	0.10	–
30	523964.78	2238769.90	Метод спутниковых геодезических измерений (определений)	0.10	–
31	523966.05	2238769.27	Метод спутниковых	0.10	–

			геодезических измерений (определений)		
32	523967.85	2238768.45	Метод спутниковых геодезических измерений (определений)	0.10	–
33	523967.71	2238772.57	Метод спутниковых геодезических измерений (определений)	0.10	–
34	523961.83	2238775.65	Метод спутниковых геодезических измерений (определений)	0.10	–
35	523952.29	2238759.06	Метод спутниковых геодезических измерений (определений)	0.10	–
36	523937.87	2238741.21	Метод спутниковых геодезических измерений (определений)	0.10	–
37	523935.54	2238733.61	Метод спутниковых геодезических измерений (определений)	0.10	–
38	523935.47	2238733.52	Метод спутниковых геодезических измерений (определений)	0.10	–
39	523901.89	2238750.00	Метод спутниковых геодезических измерений (определений)	0.10	–
40	523902.67	2238750.37	Метод спутниковых геодезических измерений (определений)	0.10	–
41	523891.47	2238773.53	Метод спутниковых геодезических измерений (определений)	0.10	–
42	523863.51	2238760.04	Метод спутниковых геодезических измерений (определений)	0.10	–
43	523874.71	2238736.88	Метод спутниковых геодезических измерений (определений)	0.10	–
44	523898.75	2238748.48	Метод спутниковых геодезических измерений (определений)	0.10	–
1	523933.31	2238730.65	Метод спутниковых геодезических измерений (определений)	0.10	–

3. Сведения о характерных точках части (частей) границы объекта

Обозначение характерных точек части границы	Координаты, м		Метод определения координат характерной точки	Средняя квадратическая погрешность положения характерной точки (M_t), м	Описание обозначения точки на местности (при наличии)
	X	Y			
1	2	3	4	5	6

–	–	–	–	–	–

Схема расположения границ публичного сервитута для эксплуатации объекта электросетевого хозяйства

Электросетевой комплекс Подстанция 110/35/6кВ «Балмошная» (КЛ 0,4 кВ от ТП 2159, ТП 2159)

(наименование объекта)

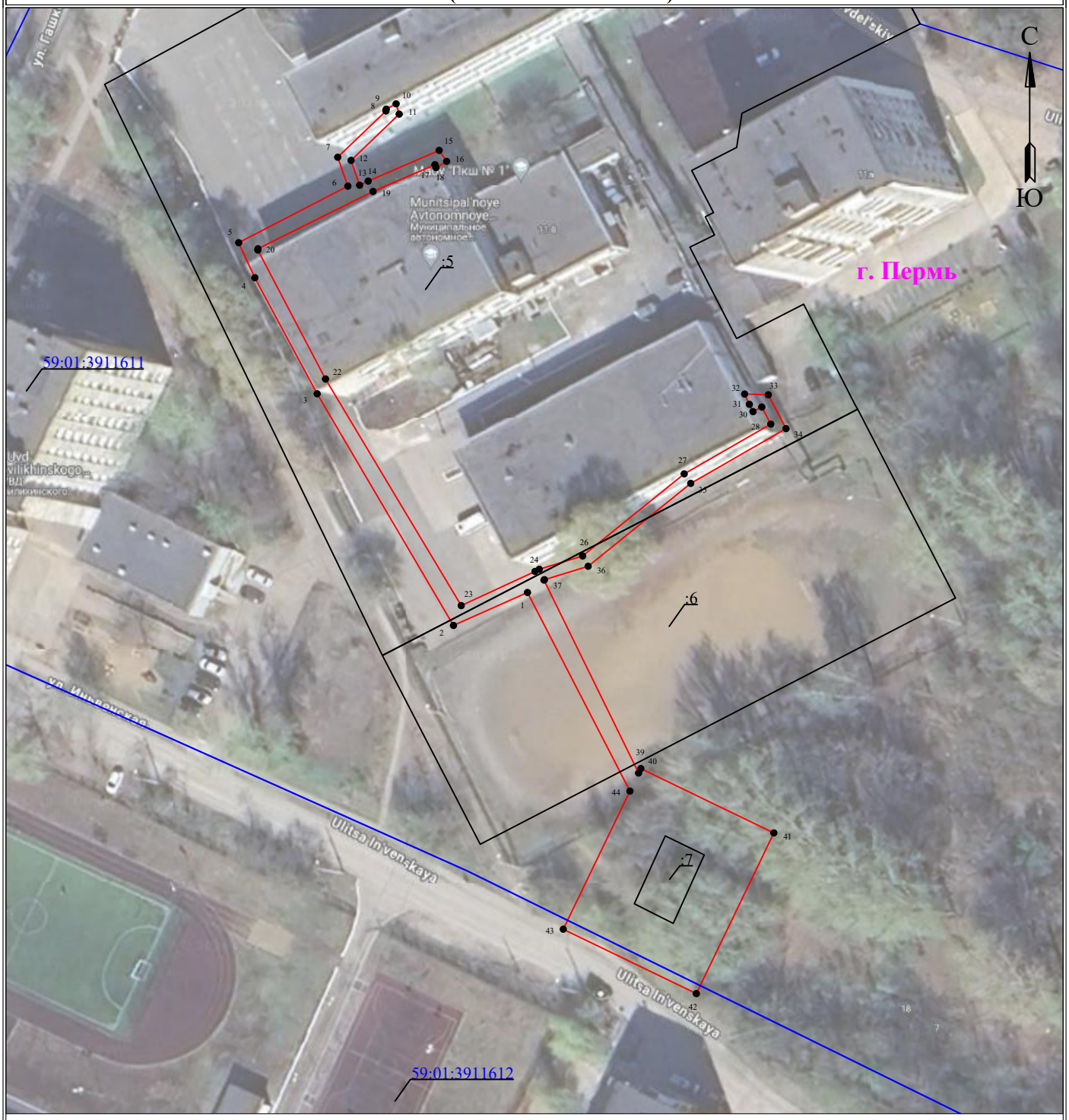

Масштаб 1:1000

Используемые условные знаки и обозначения:

- ● 1 - обозначение характерной точки границы устанавливаемого публичного сервитута
- ——— - границы земельных участков, попадающих в зону публичного сервитута
- ——— - граница кадастрового квартала
- 59:01:3810290 - номер кадастрового квартала
- ——— - граница устанавливаемого публичного сервитута
- г. Пермь - наименование населенного пункта

Схема расположения границ публичного сервитута
для эксплуатации объекта электросетевого хозяйства

«Электросетевой комплекс Подстанция 110/35/6кВ «Балмошная» (ВЛ 6 кВ ф. ВЧ, КТП 2241, КТП 2199, КТП 2313)»

(наименование объекта)

Обзорная схема границ объекта

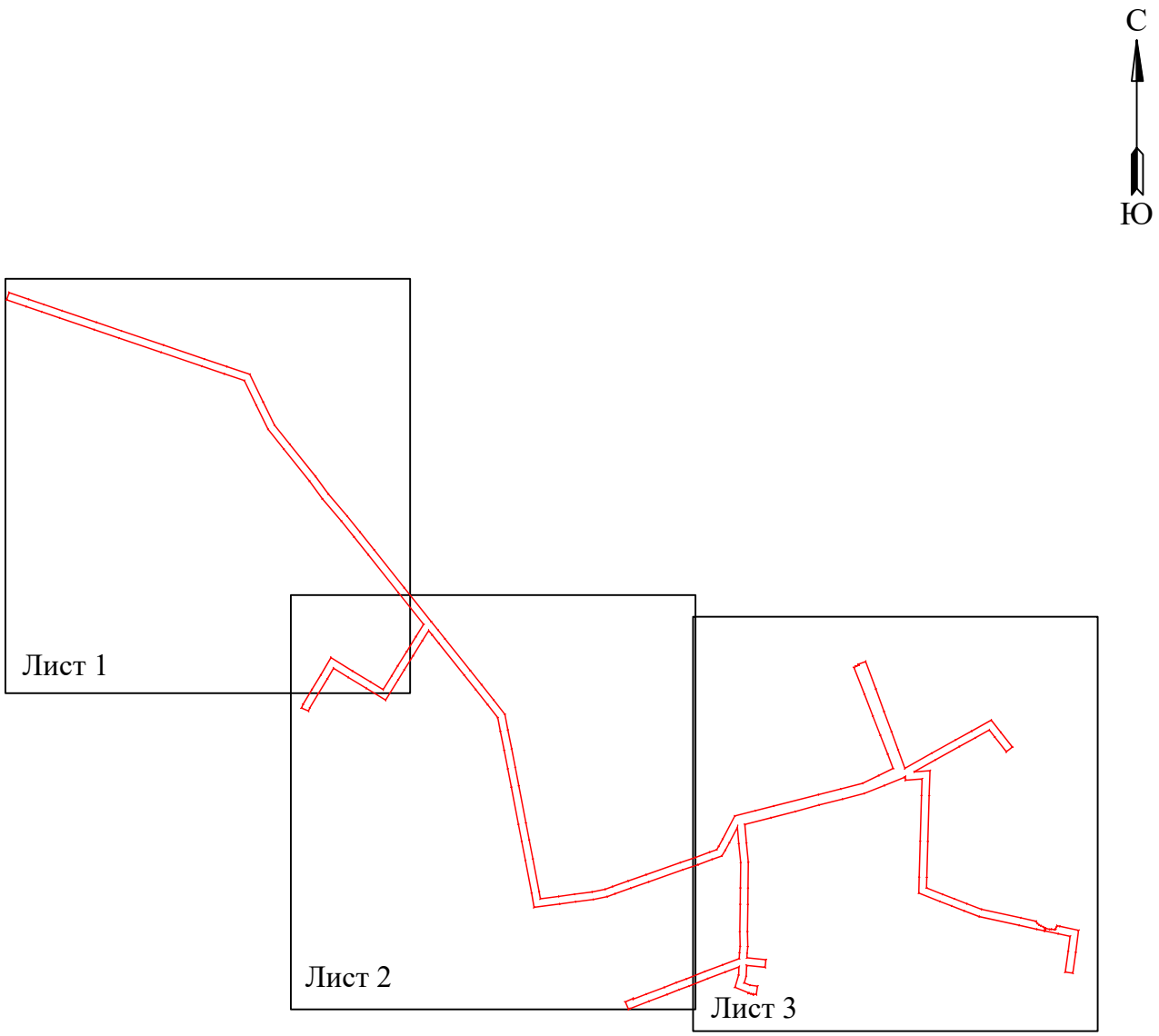

Условные обозначения:

- граница устанавливаемого публичного сервитута

Схема расположения границ публичного сервитута
для эксплуатации объекта электросетевого хозяйства

«Электросетевой комплекс Подстанция 110/35/6кВ «Балмошная» (ВЛ 6 кВ ф. ВЧ, КТП 2241, КТП 2199, КТП 2313)»

(наименование объекта)

Масштаб 1:4000

Лист 1 из 3

Используемые условные знаки и обозначения:

- ● 1 - обозначение характерной точки границы устанавливаемого публичного сервитута
- - границы земельных участков, попадающих в зону публичного сервитута
- - граница кадастрового квартала
- 59:01:2010331 - номер кадастрового квартала
- :123 - кадастровый номер земельного участка
- г. Пермь - наименование населенного пункта
- - ось линии, контур объекта
- - граница устанавливаемого публичного сервитута

Схема расположения границ публичного сервитута
для эксплуатации объекта электросетевого хозяйства

«Электросетевой комплекс Подстанция 110/35/6кВ «Балмошная» (ВЛ 6 кВ ф. ВЧ, КТП 2241, КТП 2199, КТП 2313)»

(наименование объекта)

Масштаб 1:4000

Лист 2 из 3

Используемые условные знаки и обозначения:

- ● 1 - обозначение характерной точки границы устанавливаемого публичного сервитута
- - границы земельных участков, попадающих в зону публичного сервитута
- - граница кадастрового квартала
- 59:01:2010331 - номер кадастрового квартала
- :123 - кадастровый номер земельного участка
- г. Пермь - наименование населенного пункта
- - ось линии, контур объекта
- - граница устанавливаемого публичного сервитута

Схема расположения границ публичного сервитута
для эксплуатации объекта электросетевого хозяйства

«Электросетевой комплекс Подстанция 110/35/6кВ «Балмошная» (ВЛ 6 кВ ф. ВЧ, КТП 2241, КТП 2199, КТП 2313)»

(наименование объекта)

Масштаб 1:4000

Лист 3 из 3

Используемые условные знаки и обозначения:

- ● 1 - обозначение характерной точки границы устанавливаемого публичного сервитута
- - границы земельных участков, попадающих в зону публичного сервитута
- - граница кадастрового квартала
- 59:01:2010331 - номер кадастрового квартала
- :123 - кадастровый номер земельного участка
- г. Пермь - наименование населенного пункта
- - ось линии, контур объекта
- - граница устанавливаемого публичного сервитута

ГРАФИЧЕСКОЕ ОПИСАНИЕ

местоположения границ публичного сервитута

Электросетевой комплекс Подстанция 110/35/6кВ «Балмошная» (ВЛ 6 кВ ф. ВЧ, КТП 2241, КТП 2199, КТП 2313)

(наименование объекта, местоположение границ которого описано (далее - объект)

Раздел 1

Сведения об объекте		
№ п/п	Характеристики объекта	Описание характеристик
1	2	3
1	Местоположение объекта	Пермский край, Пермь город
2	Площадь объекта +/- величина погрешности определения площади (Р+/- Дельта Р)	143175 кв.м ± 78.77 кв.м
3	Иные характеристики объекта	Публичный сервитут устанавливается в целях эксплуатации объекта электросетевого хозяйства «Электросетевой комплекс Подстанция 110/35/6кВ «Балмошная» (ВЛ 6 кВ ф. ВЧ, КТП 2241, КТП 2199, КТП 2313)» (согласно п.1 ст. 39.37 «Земельного кодекса Российской Федерации» от 25.10.2001 г. №136-ФЗ) Срок установления публичного сервитута - сорок девять лет (согласно п.1 ст. 39.45 ЗК РФ).

Раздел 2

Сведения о местоположении границ объекта					
1. Система координат МСК-59, зона 2					
2. Сведения о характерных точках границ объекта					
Обозначение характерных точек границ	Координаты, м		Метод определения координат характерной точки	Средняя квадратическая погрешность положения характерной точки (M_t), м	Описание обозначения точки на местности (при наличии)
	X	Y			
1	2	3	4	5	6
Граница1(1)	–	–	–	–	–
1	520963.06	2242060.81	Метод спутниковых геодезических измерений (определений)	0.10	–
2	520959.89	2242071.94	Метод спутниковых геодезических измерений (определений)	0.10	–
3	520960.44	2242076.79	Метод спутниковых геодезических измерений (определений)	0.10	–
4	520959.06	2242084.87	Метод спутниковых геодезических измерений (определений)	0.10	–
5	520959.85	2242086.90	Метод спутниковых геодезических измерений (определений)	0.10	–
6	520961.19	2242088.34	Метод спутниковых геодезических измерений (определений)	0.10	–
7	520965.94	2242090.08	Метод спутниковых геодезических измерений (определений)	0.10	–
8	520970.12	2242092.06	Метод спутниковых геодезических измерений (определений)	0.10	–
9	520968.53	2242099.68	Метод спутниковых геодезических измерений (определений)	0.10	–
10	520957.40	2242151.31	Метод спутниковых геодезических измерений (определений)	0.10	–
11	520896.90	2242143.71	Метод спутниковых геодезических измерений (определений)	0.10	–
12	520839.57	2242135.55	Метод спутниковых геодезических измерений (определений)	0.10	–
13	520842.53	2242114.76	Метод спутниковых геодезических измерений	0.10	–

			(определений)		
14	520899.69	2242122.90	Метод спутниковых геодезических измерений (определений)	0.10	–
15	520940.93	2242128.08	Метод спутниковых геодезических измерений (определений)	0.10	–
16	520947.99	2242095.33	Метод спутниковых геодезических измерений (определений)	0.10	–
17	520955.58	2242058.91	Метод спутниковых геодезических измерений (определений)	0.10	–
1	520963.06	2242060.81	Метод спутниковых геодезических измерений (определений)	0.10	–
Граница1(2)	–	–	–	–	–
18	520981.30	2242034.62	Метод спутниковых геодезических измерений (определений)	0.10	–
19	520976.31	2242037.99	Метод спутниковых геодезических измерений (определений)	0.10	–
20	520972.26	2242042.68	Метод спутниковых геодезических измерений (определений)	0.10	–
21	520969.95	2242047.48	Метод спутниковых геодезических измерений (определений)	0.10	–
22	520967.02	2242053.94	Метод спутниковых геодезических измерений (определений)	0.10	–
23	520963.78	2242058.91	Метод спутниковых геодезических измерений (определений)	0.10	–
24	520955.95	2242057.10	Метод спутниковых геодезических измерений (определений)	0.10	–
25	520960.27	2242036.38	Метод спутниковых геодезических измерений (определений)	0.10	–
26	520971.31	2241987.92	Метод спутниковых геодезических измерений (определений)	0.10	–
27	520995.13	2241878.12	Метод спутниковых геодезических измерений (определений)	0.10	–
28	521010.99	2241836.30	Метод спутниковых геодезических измерений (определений)	0.10	–
29	521024.58	2241801.72	Метод спутниковых геодезических измерений	0.10	–

			(определений)		
30	521037.00	2241769.24	Метод спутниковых геодезических измерений (определений)	0.10	–
31	521060.02	2241711.56	Метод спутниковых геодезических измерений (определений)	0.10	–
32	521103.86	2241712.58	Метод спутниковых геодезических измерений (определений)	0.10	–
33	521202.84	2241715.40	Метод спутниковых геодезических измерений (определений)	0.10	–
34	521328.70	2241719.07	Метод спутниковых геодезических измерений (определений)	0.10	–
35	521374.20	2241720.66	Метод спутниковых геодезических измерений (определений)	0.10	–
36	521370.71	2241675.07	Метод спутниковых геодезических измерений (определений)	0.10	–
37	521379.99	2241674.36	Метод спутниковых геодезических измерений (определений)	0.10	–
38	521378.40	2241671.55	Метод спутниковых геодезических измерений (определений)	0.10	–
39	521356.11	2241616.84	Метод спутниковых геодезических измерений (определений)	0.10	–
40	521334.29	2241561.25	Метод спутниковых геодезических измерений (определений)	0.10	–
41	521318.56	2241501.50	Метод спутниковых геодезических измерений (определений)	0.10	–
42	521302.64	2241437.13	Метод спутниковых геодезических измерений (определений)	0.10	–
43	521284.59	2241371.82	Метод спутниковых геодезических измерений (определений)	0.10	–
44	521267.26	2241304.72	Метод спутниковых геодезических измерений (определений)	0.10	–
45	521248.94	2241232.69	Метод спутниковых геодезических измерений (определений)	0.10	–
46	521198.06	2241237.02	Метод спутниковых геодезических измерений (определений)	0.10	–

47	521144.84	2241242.37	Метод спутниковых геодезических измерений (определений)	0.10	–
48	521073.84	2241241.43	Метод спутниковых геодезических измерений (определений)	0.10	–
49	521028.79	2241241.09	Метод спутниковых геодезических измерений (определений)	0.10	–
50	520953.95	2241239.85	Метод спутниковых геодезических измерений (определений)	0.10	–
51	520912.68	2241240.90	Метод спутниковых геодезических измерений (определений)	0.10	–
52	520894.39	2241239.00	Метод спутниковых геодезических измерений (определений)	0.10	–
53	520881.79	2241238.52	Метод спутниковых геодезических измерений (определений)	0.10	–
54	520876.48	2241290.70	Метод спутниковых геодезических измерений (определений)	0.10	–
55	520855.59	2241288.56	Метод спутниковых геодезических измерений (определений)	0.10	–
56	520860.79	2241237.69	Метод спутниковых геодезических измерений (определений)	0.10	–
57	520830.87	2241236.47	Метод спутниковых геодезических измерений (определений)	0.10	–
58	520812.78	2241231.13	Метод спутниковых геодезических измерений (определений)	0.10	–
59	520806.43	2241246.87	Метод спутниковых геодезических измерений (определений)	0.10	–
60	520803.55	2241267.76	Метод спутниковых геодезических измерений (определений)	0.10	–
61	520780.63	2241264.25	Метод спутниковых геодезических измерений (определений)	0.10	–
62	520781.83	2241256.04	Метод спутниковых геодезических измерений (определений)	0.10	–
63	520780.33	2241255.43	Метод спутниковых геодезических измерений (определений)	0.10	–
64	520782.83	2241249.23	Метод спутниковых	0.10	–

			геодезических измерений (определений)		
65	520783.83	2241242.41	Метод спутниковых геодезических измерений (определений)	0.10	–
66	520785.48	2241242.67	Метод спутниковых геодезических измерений (определений)	0.10	–
67	520800.44	2241205.58	Метод спутниковых геодезических измерений (определений)	0.10	–
68	520834.32	2241215.59	Метод спутниковых геодезических измерений (определений)	0.10	–
69	520856.73	2241216.50	Метод спутниковых геодезических измерений (определений)	0.10	–
70	520842.43	2241178.52	Метод спутниковых геодезических измерений (определений)	0.10	–
71	520824.46	2241130.36	Метод спутниковых геодезических измерений (определений)	0.10	–
72	520804.04	2241079.38	Метод спутниковых геодезических измерений (определений)	0.10	–
73	520794.06	2241051.71	Метод спутниковых геодезических измерений (определений)	0.10	–
74	520780.73	2241018.62	Метод спутниковых геодезических измерений (определений)	0.10	–
75	520762.26	2240969.08	Метод спутниковых геодезических измерений (определений)	0.10	–
76	520742.08	2240917.28	Метод спутниковых геодезических измерений (определений)	0.10	–
77	520740.04	2240912.63	Метод спутниковых геодезических измерений (определений)	0.10	–
78	520760.31	2240903.75	Метод спутниковых геодезических измерений (определений)	0.10	–
79	520769.76	2240924.90	Метод спутниковых геодезических измерений (определений)	0.10	–
80	520767.91	2240925.72	Метод спутниковых геодезических измерений (определений)	0.10	–
81	520781.88	2240961.60	Метод спутниковых геодезических	0.10	–

			измерений (определений)		
82	520800.31	2241011.03	Метод спутниковых геодезических измерений (определений)	0.10	–
83	520813.68	2241044.22	Метод спутниковых геодезических измерений (определений)	0.10	–
84	520823.66	2241071.92	Метод спутниковых геодезических измерений (определений)	0.10	–
85	520844.05	2241122.78	Метод спутниковых геодезических измерений (определений)	0.10	–
86	520862.09	2241171.15	Метод спутниковых геодезических измерений (определений)	0.10	–
87	520879.50	2241217.41	Метод спутниковых геодезических измерений (определений)	0.10	–
88	520895.88	2241218.05	Метод спутниковых геодезических измерений (определений)	0.10	–
89	520913.50	2241219.87	Метод спутниковых геодезических измерений (определений)	0.10	–
90	520953.85	2241218.85	Метод спутниковых геодезических измерений (определений)	0.10	–
91	521029.05	2241220.09	Метод спутниковых геодезических измерений (определений)	0.10	–
92	521074.07	2241220.43	Метод спутниковых геодезических измерений (определений)	0.10	–
93	521143.94	2241221.36	Метод спутниковых геодезических измерений (определений)	0.10	–
94	521196.12	2241216.11	Метод спутниковых геодезических измерений (определений)	0.10	–
95	521240.75	2241212.32	Метод спутниковых геодезических измерений (определений)	0.10	–
96	521198.46	2241190.13	Метод спутниковых геодезических измерений (определений)	0.10	–
97	521177.97	2241178.95	Метод спутниковых геодезических измерений (определений)	0.10	–
98	521161.97	2241169.35	Метод спутниковых геодезических измерений	0.10	–

			(определений)		
99	521152.84	2241142.79	Метод спутниковых геодезических измерений (определений)	0.10	–
100	521138.05	2241103.72	Метод спутниковых геодезических измерений (определений)	0.10	–
101	521124.20	2241062.24	Метод спутниковых геодезических измерений (определений)	0.10	–
102	521090.69	2240967.93	Метод спутниковых геодезических измерений (определений)	0.10	–
103	521073.57	2240918.50	Метод спутниковых геодезических измерений (определений)	0.10	–
104	521058.05	2240875.36	Метод спутниковых геодезических измерений (определений)	0.10	–
105	521050.08	2240853.83	Метод спутниковых геодезических измерений (определений)	0.10	–
106	521042.29	2240815.57	Метод спутниковых геодезических измерений (определений)	0.10	–
107	521036.07	2240767.00	Метод спутниковых геодезических измерений (определений)	0.10	–
108	521029.91	2240723.20	Метод спутниковых геодезических измерений (определений)	0.10	–
109	521020.74	2240652.52	Метод спутниковых геодезических измерений (определений)	0.10	–
110	521060.11	2240645.77	Метод спутниковых геодезических измерений (определений)	0.10	–
111	521149.98	2240628.69	Метод спутниковых геодезических измерений (определений)	0.10	–
112	521202.39	2240618.48	Метод спутниковых геодезических измерений (определений)	0.10	–
113	521249.26	2240609.50	Метод спутниковых геодезических измерений (определений)	0.10	–
114	521351.49	2240589.95	Метод спутниковых геодезических измерений (определений)	0.10	–
115	521402.05	2240580.22	Метод спутниковых геодезических измерений (определений)	0.10	–

116	521453.02	2240570.33	Метод спутниковых геодезических измерений (определений)	0.10	–
117	521505.21	2240559.71	Метод спутниковых геодезических измерений (определений)	0.10	–
118	521542.97	2240552.65	Метод спутниковых геодезических измерений (определений)	0.10	–
119	521578.77	2240524.69	Метод спутниковых геодезических измерений (определений)	0.10	–
120	521620.62	2240491.63	Метод спутниковых геодезических измерений (определений)	0.10	–
121	521659.81	2240460.42	Метод спутниковых геодезических измерений (определений)	0.10	–
122	521747.31	2240390.50	Метод спутниковых геодезических измерений (определений)	0.10	–
123	521770.90	2240371.84	Метод спутниковых геодезических измерений (определений)	0.10	–
124	521782.51	2240362.45	Метод спутниковых геодезических измерений (определений)	0.10	–
125	521755.04	2240345.15	Метод спутниковых геодезических измерений (определений)	0.10	–
126	521713.41	2240319.54	Метод спутниковых геодезических измерений (определений)	0.10	–
127	521674.83	2240295.26	Метод спутниковых геодезических измерений (определений)	0.10	–
128	521647.19	2240278.59	Метод спутниковых геодезических измерений (определений)	0.10	–
129	521591.23	2240243.81	Метод спутниковых геодезических измерений (определений)	0.10	–
130	521623.60	2240191.19	Метод спутниковых геодезических измерений (определений)	0.10	–
131	521653.58	2240141.44	Метод спутниковых геодезических измерений (определений)	0.10	–
132	521678.99	2240100.65	Метод спутниковых геодезических измерений (определений)	0.10	–
133	521649.82	2240083.57	Метод спутниковых	0.10	–

			геодезических измерений (определений)		
134	521609.71	2240059.00	Метод спутниковых геодезических измерений (определений)	0.10	–
135	521570.25	2240035.40	Метод спутниковых геодезических измерений (определений)	0.10	–
136	521561.25	2240031.57	Метод спутниковых геодезических измерений (определений)	0.10	–
137	521569.48	2240012.25	Метод спутниковых геодезических измерений (определений)	0.10	–
138	521579.80	2240016.65	Метод спутниковых геодезических измерений (определений)	0.10	–
139	521620.58	2240041.03	Метод спутниковых геодезических измерений (определений)	0.10	–
140	521660.61	2240065.55	Метод спутниковых геодезических измерений (определений)	0.10	–
141	521708.23	2240093.43	Метод спутниковых геодезических измерений (определений)	0.10	–
142	521671.49	2240152.40	Метод спутниковых геодезических измерений (определений)	0.10	–
143	521641.54	2240202.11	Метод спутниковых геодезических измерений (определений)	0.10	–
144	521620.07	2240237.01	Метод спутниковых геодезических измерений (определений)	0.10	–
145	521658.16	2240260.68	Метод спутниковых геодезических измерений (определений)	0.10	–
146	521685.85	2240277.38	Метод спутниковых геодезических измерений (определений)	0.10	–
147	521724.51	2240301.71	Метод спутниковых геодезических измерений (определений)	0.10	–
148	521766.14	2240327.33	Метод спутниковых геодезических измерений (определений)	0.10	–
149	521799.82	2240348.53	Метод спутниковых геодезических измерений (определений)	0.10	–
150	521887.72	2240278.50	Метод спутниковых геодезических	0.10	–

			измерений (определений)		
151	521991.61	2240196.12	Метод спутниковых геодезических измерений (определений)	0.10	–
152	522040.87	2240156.83	Метод спутниковых геодезических измерений (определений)	0.10	–
153	522084.08	2240122.17	Метод спутниковых геодезических измерений (определений)	0.10	–
154	522145.68	2240069.65	Метод спутниковых геодезических измерений (определений)	0.10	–
155	522194.21	2240034.35	Метод спутниковых геодезических измерений (определений)	0.10	–
156	522282.33	2239963.77	Метод спутниковых геодезических измерений (определений)	0.10	–
157	522336.93	2239920.22	Метод спутниковых геодезических измерений (определений)	0.10	–
158	522402.72	2239887.98	Метод спутниковых геодезических измерений (определений)	0.10	–
159	522471.19	2239854.93	Метод спутниковых геодезических измерений (определений)	0.10	–
160	522489.55	2239800.02	Метод спутниковых геодезических измерений (определений)	0.10	–
161	522510.51	2239738.23	Метод спутниковых геодезических измерений (определений)	0.10	–
162	522548.87	2239625.68	Метод спутниковых геодезических измерений (определений)	0.10	–
163	522588.05	2239509.75	Метод спутниковых геодезических измерений (определений)	0.10	–
164	522611.32	2239441.48	Метод спутниковых геодезических измерений (определений)	0.10	–
165	522643.44	2239346.51	Метод спутниковых геодезических измерений (определений)	0.10	–
166	522660.55	2239296.72	Метод спутниковых геодезических измерений (определений)	0.10	–
167	522674.81	2239254.46	Метод спутниковых геодезических измерений	0.10	–

			(определений)		
168	522693.33	2239200.68	Метод спутниковых геодезических измерений (определений)	0.10	–
169	522713.19	2239207.52	Метод спутниковых геодезических измерений (определений)	0.10	–
170	522694.69	2239261.24	Метод спутниковых геодезических измерений (определений)	0.10	–
171	522680.43	2239303.48	Метод спутниковых геодезических измерений (определений)	0.10	–
172	522663.32	2239353.29	Метод спутниковых геодезических измерений (определений)	0.10	–
173	522631.21	2239448.23	Метод спутниковых геодезических измерений (определений)	0.10	–
174	522607.94	2239516.50	Метод спутниковых геодезических измерений (определений)	0.10	–
175	522568.76	2239632.43	Метод спутниковых геодезических измерений (определений)	0.10	–
176	522530.39	2239744.99	Метод спутниковых геодезических измерений (определений)	0.10	–
177	522509.45	2239806.72	Метод спутниковых геодезических измерений (определений)	0.10	–
178	522488.30	2239869.99	Метод спутниковых геодезических измерений (определений)	0.10	–
179	522411.90	2239906.88	Метод спутниковых геодезических измерений (определений)	0.10	–
180	522348.23	2239938.07	Метод спутниковых геодезических измерений (определений)	0.10	–
181	522295.44	2239980.17	Метод спутниковых геодезических измерений (определений)	0.10	–
182	522206.96	2240051.05	Метод спутниковых геодезических измерений (определений)	0.10	–
183	522158.69	2240086.15	Метод спутниковых геодезических измерений (определений)	0.10	–
184	522097.47	2240138.35	Метод спутниковых геодезических измерений (определений)	0.10	–

185	522053.99	2240173.23	Метод спутниковых геодезических измерений (определений)	0.10	–
186	522004.66	2240212.56	Метод спутниковых геодезических измерений (определений)	0.10	–
187	521900.79	2240294.94	Метод спутниковых геодезических измерений (определений)	0.10	–
188	521807.11	2240369.57	Метод спутниковых геодезических измерений (определений)	0.10	–
189	521784.02	2240388.23	Метод спутниковых геодезических измерений (определений)	0.10	–
190	521760.38	2240406.95	Метод спутниковых геодезических измерений (определений)	0.10	–
191	521672.91	2240476.83	Метод спутниковых геодезических измерений (определений)	0.10	–
192	521633.67	2240508.09	Метод спутниковых геодезических измерений (определений)	0.10	–
193	521591.74	2240541.21	Метод спутниковых геодезических измерений (определений)	0.10	–
194	521551.86	2240572.35	Метод спутниковых геодезических измерений (определений)	0.10	–
195	521509.23	2240580.32	Метод спутниковых геодезических измерений (определений)	0.10	–
196	521457.11	2240590.93	Метод спутниковых геодезических измерений (определений)	0.10	–
197	521406.03	2240600.84	Метод спутниковых геодезических измерений (определений)	0.10	–
198	521355.44	2240610.57	Метод спутниковых геодезических измерений (определений)	0.10	–
199	521253.21	2240630.12	Метод спутниковых геодезических измерений (определений)	0.10	–
200	521206.37	2240639.10	Метод спутниковых геодезических измерений (определений)	0.10	–
201	521153.95	2240649.31	Метод спутниковых геодезических измерений (определений)	0.10	–
202	521063.84	2240666.44	Метод спутниковых	0.10	–

			геодезических измерений (определений)		
203	521044.16	2240669.81	Метод спутниковых геодезических измерений (определений)	0.10	–
204	521050.72	2240720.39	Метод спутниковых геодезических измерений (определений)	0.10	–
205	521056.88	2240764.20	Метод спутниковых геодезических измерений (определений)	0.10	–
206	521063.02	2240812.14	Метод спутниковых геодезических измерений (определений)	0.10	–
207	521070.34	2240848.06	Метод спутниковых геодезических измерений (определений)	0.10	–
208	521077.78	2240868.16	Метод спутниковых геодезических измерений (определений)	0.10	–
209	521093.37	2240911.50	Метод спутниковых геодезических измерений (определений)	0.10	–
210	521110.51	2240960.98	Метод спутниковых геодезических измерений (определений)	0.10	–
211	521144.06	2241055.40	Метод спутниковых геодезических измерений (определений)	0.10	–
212	521157.84	2241096.67	Метод спутниковых геодезических измерений (определений)	0.10	–
213	521172.59	2241135.65	Метод спутниковых геодезических измерений (определений)	0.10	–
214	521179.34	2241155.28	Метод спутниковых геодезических измерений (определений)	0.10	–
215	521188.41	2241160.72	Метод спутниковых геодезических измерений (определений)	0.10	–
216	521208.37	2241171.61	Метод спутниковых геодезических измерений (определений)	0.10	–
217	521272.31	2241205.16	Метод спутниковых геодезических измерений (определений)	0.10	–
218	521286.73	2241261.35	Метод спутниковых геодезических измерений (определений)	0.10	–
219	521299.70	2241312.48	Метод спутниковых геодезических	0.10	–

			измерений (определений)		
220	521331.03	2241435.52	Метод спутниковых геодезических измерений (определений)	0.10	–
221	521346.63	2241496.67	Метод спутниковых геодезических измерений (определений)	0.10	–
222	521362.11	2241556.61	Метод спутниковых геодезических измерений (определений)	0.10	–
223	521383.52	2241601.08	Метод спутниковых геодезических измерений (определений)	0.10	–
224	521403.09	2241640.85	Метод спутниковых геодезических измерений (определений)	0.10	–
225	521442.59	2241625.98	Метод спутниковых геодезических измерений (определений)	0.10	–
226	521494.31	2241605.67	Метод спутниковых геодезических измерений (определений)	0.10	–
227	521547.33	2241585.10	Метод спутниковых геодезических измерений (определений)	0.10	–
228	521607.63	2241562.00	Метод спутниковых геодезических измерений (определений)	0.10	–
229	521681.05	2241533.05	Метод спутниковых геодезических измерений (определений)	0.10	–
230	521684.18	2241539.09	Метод спутниковых геодезических измерений (определений)	0.10	–
231	521684.57	2241538.91	Метод спутниковых геодезических измерений (определений)	0.10	–
232	521687.77	2241546.02	Метод спутниковых геодезических измерений (определений)	0.10	–
233	521687.96	2241546.38	Метод спутниковых геодезических измерений (определений)	0.10	–
234	521690.05	2241545.60	Метод спутниковых геодезических измерений (определений)	0.10	–
235	521697.39	2241565.27	Метод спутниковых геодезических измерений (определений)	0.10	–
236	521621.87	2241593.45	Метод спутниковых геодезических измерений	0.10	–

			(определений)		
237	521560.06	2241615.81	Метод спутниковых геодезических измерений (определений)	0.10	–
238	521504.14	2241636.53	Метод спутниковых геодезических измерений (определений)	0.10	–
239	521454.29	2241654.59	Метод спутниковых геодезических измерений (определений)	0.10	–
240	521403.36	2241673.20	Метод спутниковых геодезических измерений (определений)	0.10	–
241	521444.91	2241746.78	Метод спутниковых геодезических измерений (определений)	0.10	–
242	521481.82	2241813.15	Метод спутниковых геодезических измерений (определений)	0.10	–
243	521505.67	2241856.68	Метод спутниковых геодезических измерений (определений)	0.10	–
244	521536.12	2241911.05	Метод спутниковых геодезических измерений (определений)	0.10	–
245	521502.61	2241937.22	Метод спутниковых геодезических измерений (определений)	0.10	–
246	521461.98	2241969.13	Метод спутниковых геодезических измерений (определений)	0.10	–
247	521449.01	2241952.61	Метод спутниковых геодезических измерений (определений)	0.10	–
248	521489.66	2241920.69	Метод спутниковых геодезических измерений (определений)	0.10	–
249	521508.99	2241905.59	Метод спутниковых геодезических измерений (определений)	0.10	–
250	521487.30	2241866.86	Метод спутниковых геодезических измерений (определений)	0.10	–
251	521463.43	2241823.30	Метод спутниковых геодезических измерений (определений)	0.10	–
252	521426.59	2241757.05	Метод спутниковых геодезических измерений (определений)	0.10	–
253	521393.56	2241698.44	Метод спутниковых геодезических измерений (определений)	0.10	–

254	521396.93	2241742.47	Метод спутниковых геодезических измерений (определений)	0.10	–
255	521328.02	2241740.06	Метод спутниковых геодезических измерений (определений)	0.10	–
256	521202.24	2241736.38	Метод спутниковых геодезических измерений (определений)	0.10	–
257	521103.32	2241733.57	Метод спутниковых геодезических измерений (определений)	0.10	–
258	521074.12	2241732.88	Метод спутниковых геодезических измерений (определений)	0.10	–
259	521056.56	2241776.88	Метод спутниковых геодезических измерений (определений)	0.10	–
260	521044.16	2241809.31	Метод спутниковых геодезических измерений (определений)	0.10	–
261	521030.58	2241843.87	Метод спутниковых геодезических измерений (определений)	0.10	–
262	521015.32	2241884.10	Метод спутниковых геодезических измерений (определений)	0.10	–
263	520991.81	2241992.48	Метод спутниковых геодезических измерений (определений)	0.10	–
264	520982.32	2242034.15	Метод спутниковых геодезических измерений (определений)	0.10	–
18	520981.30	2242034.62	Метод спутниковых геодезических измерений (определений)	0.10	–

3. Сведения о характерных точках части (частей) границы объекта

Обозначение характерных точек части границы	Координаты, м		Метод определения координат характерной точки	Средняя квадратическая погрешность положения характерной точки (M_t), м	Описание обозначения точки на местности (при наличии)
	X	Y			
1	2	3	4	5	6
–	–	–	–	–	–

Схема расположения границ публичного сервитута

Объект: Газопровод низкого давления до границ земельного участка по адресу: Пермский край, г.Пермь, Свердловский район, ул. Братская, д.171а, пом.12-25;

Местоположение: Пермский край, г. Пермь, Свердловский район;

Площадь земель или части земельного участка: 84 м^2 (59:01:4311867:17 – 41 м^2, 59:01:4311867:873 – 43 м^2)

Категория земель: земли населенных пунктов;

Вид разрешенного использования: -

Цель установления публичного сервитута: Строительство линейного объекта системы газоснабжения

Каталог координат, м

Система координат: МСК-59, зона 2

Метод определения координат - Геодезический

№ точки границы	X	Y	СКП положения характерной точки (Mt), м
1	513879.82	2236393.03	0.10
2	513876.00	2236392.29	0.10
3	513878.11	2236381.50	0.10
4	513880.10	2236371.37	0.10
5	513884.03	2236372.16	0.10
6	513881.97	2236382.37	0.10
1	513879.82	2236393.03	0.10

.

Граница 6-3 – земельный участок с кадастровым номером 59:01:4311867:873;

Граница 3-6 – земельный участок с кадастровым номером 59:01:4311867:17.

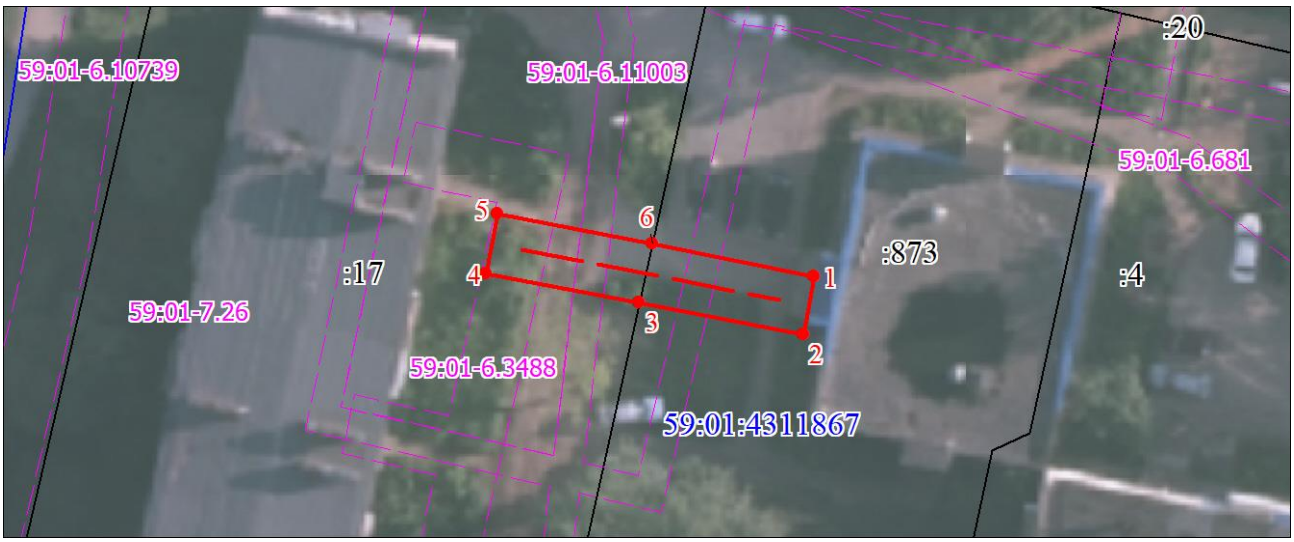

Масштаб 1:500

Условные обозначения:

59:01-7.26 — Зоны с особыми условиями использования территории, сведения о которых внесены в ЕГРН

:123 — Границы и номер объектов капитального строительства, сведения о которых внесены в ЕГРН

1 — Обозначение характерной точки проектной границы публичного сервитута

1 — Границы и номер земельных участков, сведения о которых внесены в ЕГРН

Граница кадастрового квартала

59:01:4011806 — Номер кадастрового квартала

Проектные границы публичного сервитута

Проектное местоположение инженерного сооружения (газопровода)

Заявитель: _____ Русова Е.И.

(подпись, расшифровка подписи)

МП (для юридических лиц и индивидуальных предпринимателей)

ГРАФИЧЕСКОЕ ОПИСАНИЕ
местоположения границ населенных пунктов, территориальных зон, особо охраняемых природных территорий, зон с особыми условиями использования территории

Строительство КЛ 0,4 кВ от РУ 0,4 кВ ТП-2190, ШР 0,4 кВ с оборудованием учета э/э для электроснабжения гаража по адресу: Пермский край, г. Пермь, бульвар Гагарина, 50а (кад. номер зем. участка 59:01:4311902:6440)

(наименование объекта, местоположение границ которого описано (далее - объект))

Раздел 1

Сведения об объекте

№ п/п	Характеристики объекта	Описание характеристик
1	2	3
1.	Местоположение объекта	Пермский край, г.о Пермский, город Пермь
2.	Площадь объекта +/- величина погрешности определения площади (Р +/- Дельта Р)	324 +/- 2 м²
3.	Иные характеристики объекта	-

Раздел 2

Сведения о местоположении границ объекта

1. Система координат МСК-59

2. Сведения о характерных точках границ объекта

Обозначение характерных точек границ	Координаты, м		Метод определения координат характерной точки	Средняя квадратическая погрешность положения характерной точки (Mt), м	Описание обозначения точки на местности (при наличии)
	X	Y			
1	2	3	4	5	6
1	517236.58	2234295.97	Геодезический метод	0.10	закрепление отсутствует
2	517234.40	2234296.99	Геодезический метод	0.10	закрепление отсутствует
3	517242.76	2234318.41	Геодезический метод	0.10	закрепление отсутствует
4	517214.83	2234326.91	Геодезический метод	0.10	закрепление отсутствует
5	517202.15	2234329.94	Геодезический метод	0.10	закрепление отсутствует
6	517178.80	2234333.82	Геодезический метод	0.10	закрепление отсутствует
7	517169.02	2234320.03	Геодезический метод	0.10	закрепление отсутствует
8	517165.62	2234320.73	Геодезический метод	0.10	закрепление отсутствует
9	517166.89	2234323.53	Геодезический метод	0.10	закрепление отсутствует
10	517167.71	2234323.36	Геодезический метод	0.10	закрепление отсутствует
11	517177.43	2234337.08	Геодезический метод	0.10	закрепление отсутствует
12	517202.85	2234332.87	Геодезический метод	0.10	закрепление отсутствует
13	517215.61	2234329.81	Геодезический метод	0.10	закрепление отсутствует
14	517230.08	2234325.41	Геодезический метод	0.10	закрепление отсутствует
15	517234.55	2234323.32	Геодезический метод	0.10	закрепление отсутствует
16	517246.74	2234320.34	Геодезический метод	0.10	закрепление отсутствует
17	517237.58	2234298.16	Геодезический метод	0.10	закрепление отсутствует
1	517236.58	2234295.97	Геодезический метод	0.10	закрепление отсутствует

3. Сведения о характерных точках части (частей) границы объекта

Обозначение характерных точек части границы	Координаты, м		Метод определения координат характерной точки	Средняя квадратическая погрешность положения характерной точки (Mt), м	Описание обозначения точки на местности (при наличии)
	X	Y			
1	2	3	4	5	6
-	-	-	-	-	-

Раздел 3

Сведения о местоположении измененных (уточненных) границ объекта

1. Система координат -

2. Сведения о характерных точках границ объекта

Обозначение характерных точек границ	Существующие координаты, м		Измененные (уточненные) координаты, м		Метод определения координат характерной точки	Средняя квадратическая погрешность положения характерной точки (Mt), м	Описание обозначения точки на местности (при наличии)
	X	Y	X	Y			
1	2	3	4	5	6	7	8
-	-	-	-	-	-	-	

3. Сведения о характерных точках части (частей) границы объекта

Обозначение характерных точек части границы	Существующие координаты, м		Измененные (уточненные) координаты, м		Метод определения координат характерной точки	Средняя квадратическая погрешность положения характерной точки (Mt), м	Описание обозначения точки на местности (при наличии)
	X	Y	X	Y			
1	2	3	4	5	6	7	8
-	-	-	-	-	-	-	

План границ объекта

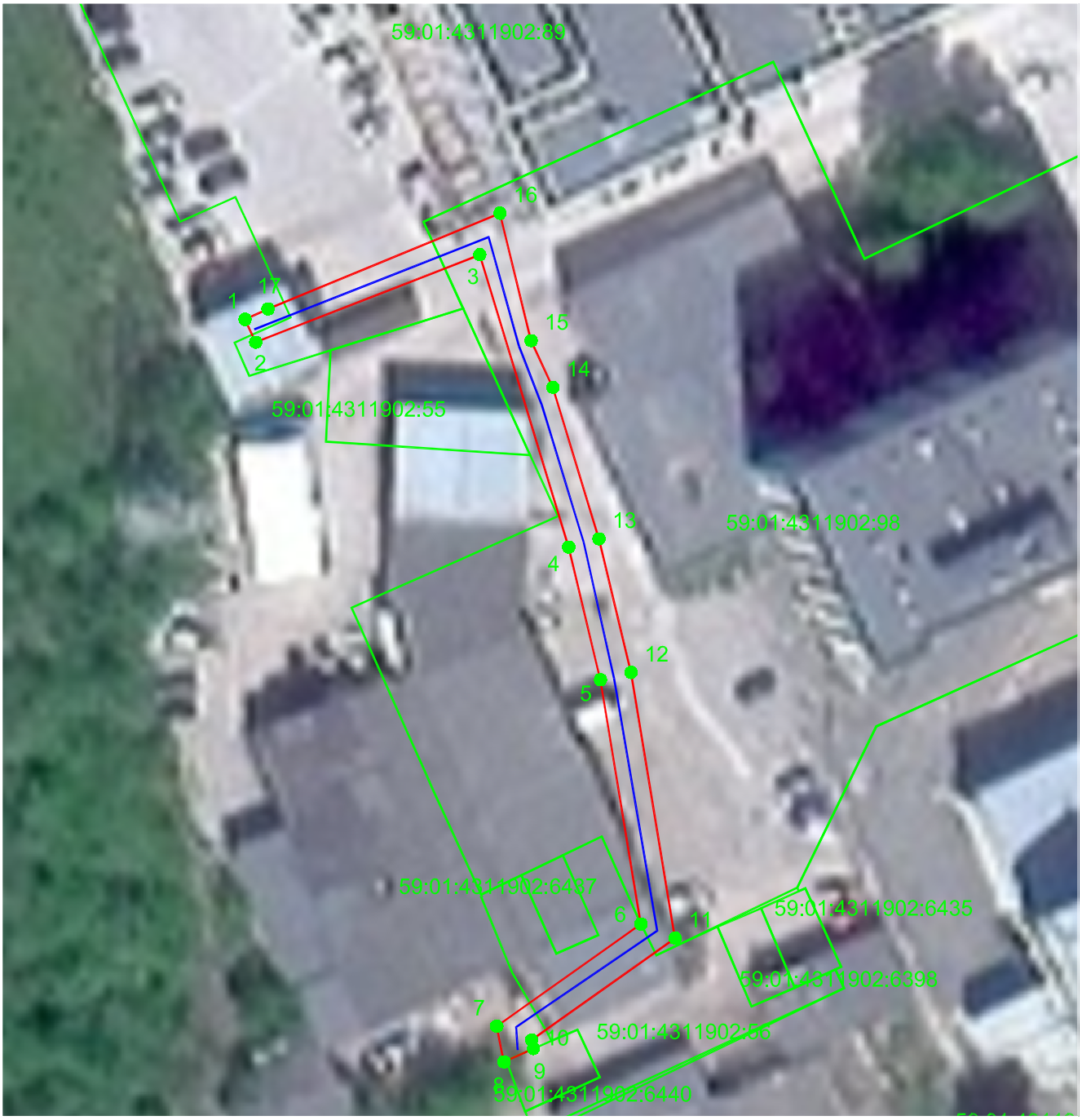

М 1:200

Условные обозначения:

Вновь образованная граница публичного сервитута

59:01:4311902:98 Кадастровый номер учтенного земельного участка

1 Образуемая точка контура, сведения о которой позволяют однозначно определить ее положение на местности

существующая часть границы, имеющихся в ЕГРН сведения о которых достаточны для определения ее местоположения

линия проектируемой КЛ

Подпись_____дата 28.04.2026

Место для оттиска печати (при наличии) лица, составившего описание местоположения границ объекта