Схема расположения границ публичного сервитута

для эксплуатации объектов

ТП-62338, ТП-62339, ТП-62335, КЛ-6 кВ Бетонный завод ПС Ляды

Обзорная схема границ объекта землеустройства

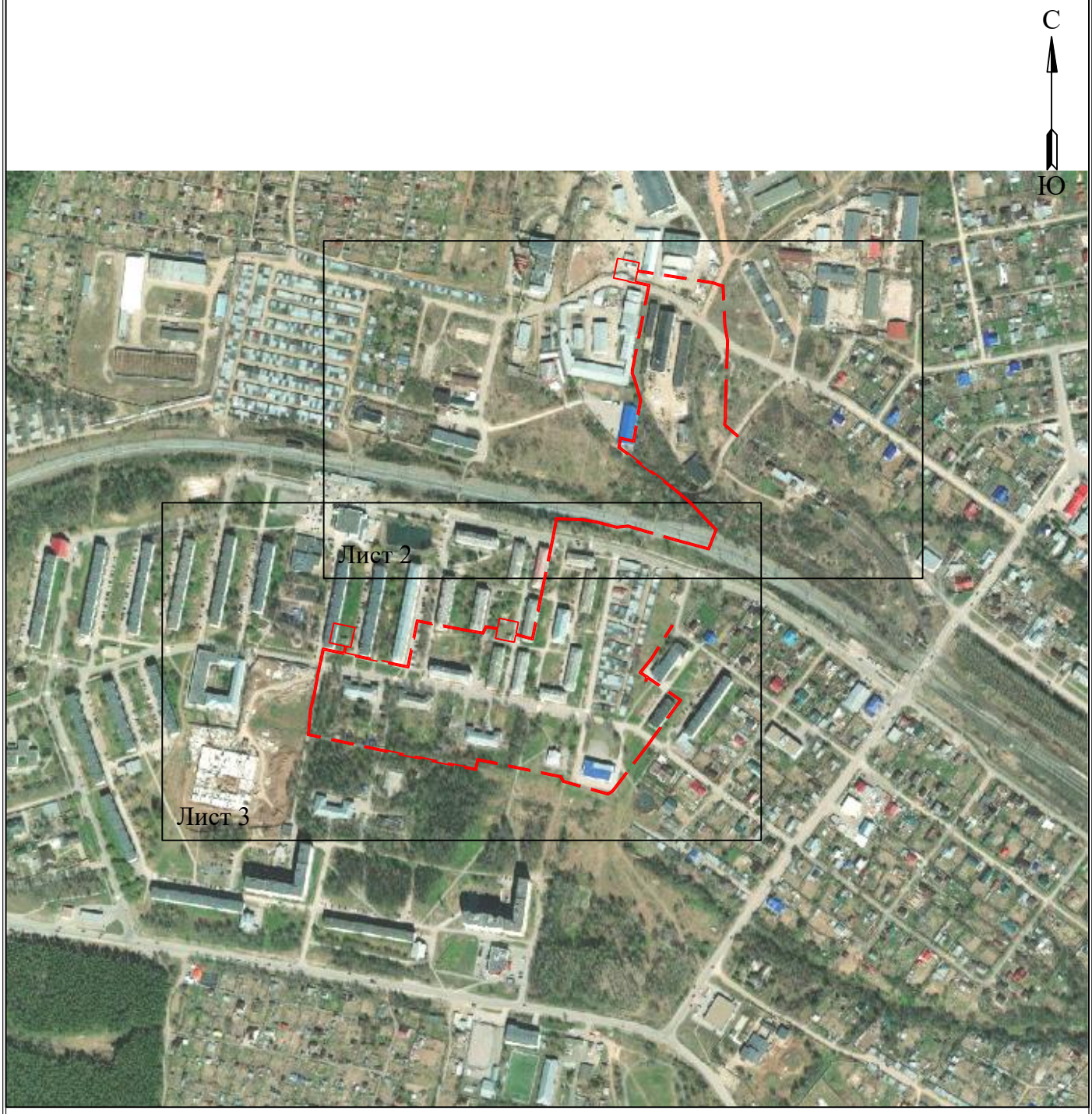

УСЛОВНЫЕ ОБОЗНАЧЕНИЯ

- границы устанавливаемого публичного сервитута
- ось линии, контур объекта
- границы муниципального образования, населенных пунктов
- границы кадастрового квартала
- границы земельных участков, попадающих в зону публичного сервитута

● 1 - обозначение характерной точки границы устанавливаемого публичного сервитута

:123 - кадастровый номер земельного участка

59:32:0000000 - кадастровый номер квартала

г. Пермь - наименование муниципального образования, населенного пункта

Схема расположения границ публичного сервитута

для эксплуатации объектов

ТП-62338, ТП-62339, ТП-62335, КЛ-6 кВ Бетонный завод ПС Ляды

Условные обозначения приведены на листе 1

Масштаб 1:2000

Лист 2 из 3

Схема расположения границ публичного сервитута

для эксплуатации объектов

ТП-62338, ТП-62339, ТП-62335, КЛ-6 кВ Бетонный завод ПС Ляды

Условные обозначения приведены на листе 1

Масштаб 1:2000

Лист 3 из 3

Сведения о местоположении границ объектов

ТП-62338, ТП-62339, ТП-62335, КЛ-6 кВ Бетонный завод ПС Ляды

Перечень характерных точек		
Площадь зоны публичного сервитута 6722 кв.м		
Обозначение характерных точек границ	Координаты, м	
	X	Y
1	2	3
1	522104.5	2252280.48
2	522117.41	2252283.09
3	522095.28	2252392.88
4	522089.17	2252396.39
5	522073.15	2252453.87
6	522076.99	2252459.49
7	522136.5	2252504.52
8	522194.8	2252546.65
9	522223.59	2252504.42
10	522219.49	2252503.8
11	522219.79	2252501.82
12	522224.84	2252502.59
13	522225.39	2252501.78
14	522230.65	2252493.81
15	522249.5	2252509
16	522292.91	2252536.04
17	522291.85	2252537.74
18	522248.34	2252510.63
19	522231.11	2252496.75
20	522227.05	2252502.89
21	522226.26	2252504.04
22	522226.15	2252504.81
23	522225.78	2252504.75
24	522195.29	2252549.48
25	522135.31	2252506.13
26	522075.52	2252460.89
27	522070.97	2252454.23
28	522087.47	2252395.07
29	522093.5	2252391.6
30	522115.06	2252284.65
31	522102.15	2252282.05
32	522128.25	2252151.29
33	522146.69	2252062.61
34	522146.77	2252061.67
35	522146.88	2252061.68
36	522146.91	2252061.57
37	522147.83	2252061.76
38	522180.98	2252064.5
39	522201.96	2252069.41
40	522229.98	2252074.31
41	522255.32	2252079.76
42	522260.52	2252080.82
43	522254.92	2252108.07
44	522263.44	2252109.67
45	522267.56	2252089.79
46	522293.32	2252095.13
47	522287.59	2252122.76
48	522261.83	2252117.42
49	522263.03	2252111.63
50	522254.52	2252110.03
51	522237.8	2252191.39
52	522297.83	2252203.29
53	522287.67	2252257.73
54	522282.33	2252289.35
55	522290.77	2252293.01
56	522287.86	2252308.82
57	522300.58	2252311.34
58	522295.7	2252335.92
59	522280.81	2252332.97
60	522275.09	2252353.6
61	522331.55	2252364.63
62	522405.6	2252379.43
63	522431.34	2252384.03
64	522431.88	2252384.04
65	522432.02	2252384.15
66	522431.85	2252385.12
67	522430.76	2252419.79

1	2	3
68	522427.79	2252437.83
69	522421.16	2252463.46
70	522422.82	2252478.36
71	522418.74	2252492.18
72	522403.99	2252544.2
73	522393.78	2252583.19
74	522417.46	2252592.12
75	522430.33	2252579.36
76	522451.56	2252559.29
77	522471.02	2252535.96
78	522524.08	2252464.95
79	522537.66	2252467.25
80	522533.74	2252484.47
81	522586.52	2252492.95
82	522614.15	2252484.73
83	522621.1	2252481.82
84	522625.11	2252482.03
85	522625.14	2252481.9
86	522626.05	2252482.07
87	522626.98	2252482.12
88	522626.97	2252482.25
89	522735.29	2252503
90	522740.85	2252476.6
91	522741.52	2252476.74
92	522745.28	2252457.94
93	522771.08	2252463.08
94	522765.43	2252491.35
95	522755.61	2252489.39
96	522740.64	2252588.03
97	522737.94	2252595.78
98	522736.33	2252601.82
99	522684.24	2252604.46
100	522664.19	2252608.12
101	522577.28	2252605.72
102	522563.39	2252605.87
103	522555.11	2252604.89
104	522540.6	2252621.55
105	522539.09	2252620.24
106	522554.29	2252602.78
107	522563.49	2252603.87
108	522577.3	2252603.72
109	522664.03	2252606.11
110	522684.01	2252602.47
111	522734.77	2252599.9
112	522736.03	2252595.2
113	522738.69	2252587.55
114	522753.64	2252489
115	522740.82	2252486.45
116	522736.84	2252505.33
117	522625.81	2252484.06
118	522621.45	2252483.84
119	522614.82	2252486.61
120	522586.65	2252494.99
121	522531.31	2252486.1
122	522535.24	2252468.87
123	522524.95	2252467.13
124	522472.59	2252537.2
125	522453.02	2252560.66
126	522431.72	2252580.8
127	522417.96	2252594.44
128	522391.39	2252584.43
129	522402.06	2252543.67
130	522416.82	2252491.62
131	522420.79	2252478.18
132	522419.13	2252463.32
133	522425.83	2252437.42
134	522428.76	2252419.59
135	522429.83	2252385.79
136	522405.23	2252381.4
137	522331.16	2252366.59
138	522272.58	2252355.15
139	522278.84	2252332.58

1	2	3
140	522269.57	2252330.74
141	522274.42	2252306.16
142	522285.9	2252308.43
143	522288.52	2252294.21
144	522280.1	2252290.56
145	522285.7	2252257.38
146	522295.5	2252204.87
147	522235.44	2252192.96
148	522258.16	2252082.38
149	522254.91	2252081.71
150	522229.6	2252076.27
151	522201.56	2252071.37
152	522180.67	2252066.48
153	522148.48	2252063.82
154	522130.21	2252151.69
1	522104.5	2252280.48

Схема расположения границ публичного сервитута
для эксплуатации объекта
ТП-62746

Масштаб 1:1000

УСЛОВНЫЕ ОБОЗНАЧЕНИЯ

- границы устанавливаемого публичного сервитута
- ось линии, контур объекта
- границы муниципального образования, населенных пунктов
- границы кадастрового квартала
- границы земельных участков, попадающих в зону публичного сервитута

● 1 - обозначение характерной точки границы устанавливаемого публичного сервитута

:123 - кадастровый номер земельного участка

59:32:0000000 - кадастровый номер квартала

г. Пермь - наименование муниципального образования, населенного пункта

Сведения о местоположении границ объекта

ТП-62746

Перечень характерных точек		
Площадь зоны публичного сервитута 546 кв.м		
Обозначение характерных точек границ	Координаты, м	
	X	Y
1	2	3
1	522072.51	2253906.01
2	522062.2	2253927.17
3	522041.34	2253917.01
4	522051.66	2253895.84
1	522072.51	2253906.01

Схема расположения границ публичного сервитута
для эксплуатации объекта электросетевого хозяйства
Электросетевой комплекс Подстанция 110/6 кВ «Старехи» (КЛ 6 кВ: Транзит №19, Транзит №20, ф. Свет, ф. ПИК-1, ф. ПИК-2, ф. Костарева, ф. Волегова; РП-49)

(наименование объекта)

План границ объекта

Обзорная схема границ объекта

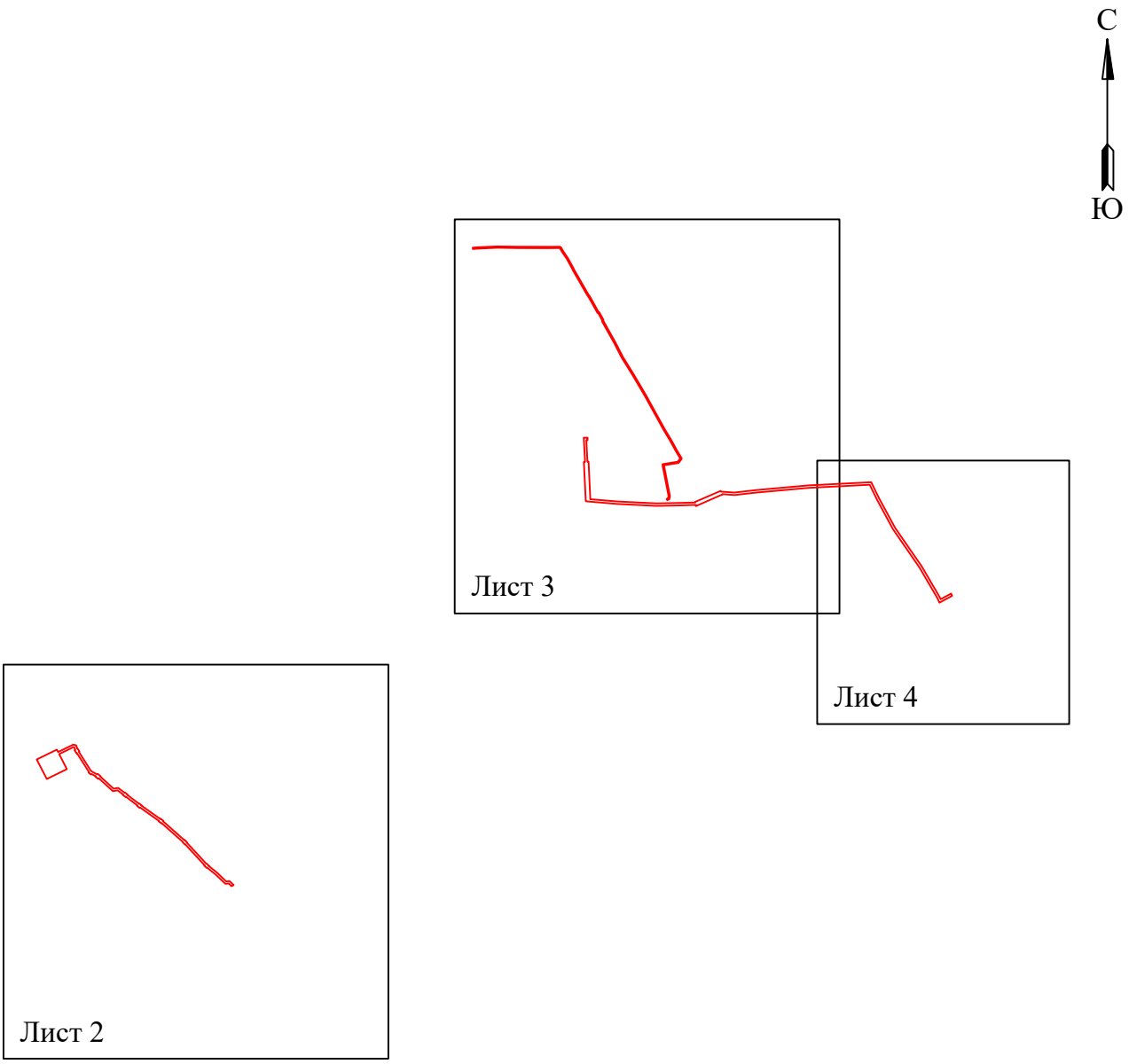

Условные обозначения:

- граница устанавливаемой зоны публичного сервитута

Схема расположения границ публичного сервитута
для эксплуатации объекта электросетевого хозяйства

Электросетевой комплекс Подстанция 110/6 кВ «Старехи» (КЛ 6 кВ: Транзит №19, Транзит №20, ф. Свет, ф. ПИК-1, ф. ПИК-2, ф. Костарева, ф. Волегова; РП-49)

(наименование объекта)

План границ объекта

Масштаб 1:2000

Лист 2 из 4

Используемые условные знаки и обозначения:

- ● 1 - обозначение характерной точки границы устанавливаемого публичного сервитута
- ——— - границы земельных участков, попадающих в зону публичного сервитута
- ——— - граница кадастрового квартала
- 59:01:2010331 - номер кадастрового квартала
- :123 - кадастровый номер земельного участка
- г. Пермь - наименование населенного пункта
- ——— - ось линии, контур объекта
- ——— - граница устанавливаемого публичного сервитута

Схема расположения границ публичного сервитута
для эксплуатации объекта электросетевого хозяйства

Электросетевой комплекс Подстанция 110/6 кВ «Старехи» (КЛ 6 кВ: Транзит №19, Транзит №20, ф. Свет, ф. ПИК-1, ф. ПИК-2, ф. Костарева, ф. Волегова; РП-49)

(наименование объекта)

План границ объекта

Масштаб 1:2000

Лист 3 из 4

Используемые условные знаки и обозначения:

- ● 1 - обозначение характерной точки границы устанавливаемого публичного сервитута
- - границы земельных участков, попадающих в зону публичного сервитута
- - граница кадастрового квартала
- 59:01:2010331 - номер кадастрового квартала
- :123 - кадастровый номер земельного участка
- г. Пермь - наименование населенного пункта
- - ось линии, контур объекта
- - граница устанавливаемого публичного сервитута

Схема расположения границ публичного сервитута
для эксплуатации объекта электросетевого хозяйства

Электросетевой комплекс Подстанция 110/6 кВ «Старехи» (КЛ 6 кВ: Транзит №19, Транзит №20, ф. Свет, ф. ПИК-1, ф. ПИК-2, ф. Костарева, ф. Волегова; РП-49)

(наименование объекта)

План границ объекта

Масштаб 1:2000

Лист 4 из 4

Используемые условные знаки и обозначения:

- ● 1 — **- обозначение характерной точки границы устанавливаемого публичного сервитута**
- **- границы земельных участков, попадающих в зону публичного сервитута**
- **- граница кадастрового квартала**
- 59:01:2010331 — **- номер кадастрового квартала**
- :123 — **- кадастровый номер земельного участка**
- г. Пермь — **- наименование населенного пункта**
- **- ось линии, контур объекта**
- **- граница устанавливаемого публичного сервитута**

ГРАФИЧЕСКОЕ ОПИСАНИЕ

местоположения границ публичного сервитута

Электросетевой комплекс Подстанция 110/6 кВ «Старехи» (КЛ 6 кВ: Транзит №19, Транзит №20, ф. Свет, ф. ПИК-1, ф. ПИК-2, ф. Костарева, ф. Волегова; РП-49)

(наименование объекта, местоположение границ которого описано (далее - объект)

Раздел 1

Сведения об объекте		
№ п/п	Характеристики объекта	Описание характеристик
1	2	3
1	Местоположение объекта	Пермский край, городской округ Пермский, город Пермь
2	Площадь объекта +/- величина погрешности определения площади (Р+/- Дельта Р)	6275 кв.м ± 16.35 кв.м
3	Иные характеристики объекта	Публичный сервитут устанавливается в целях эксплуатации объекта электросетевого хозяйства «Электросетевой комплекс Подстанция 110/6 кВ «Старехи» (КЛ 6 кВ: Транзит №19, Транзит №20, ф. Свет, ф. ПИК-1, ф. ПИК-2, ф. Костарева, ф. Волегова; РП-49)» (в соответствии со статьей 3.6 Федерального закона от 25 октября 2001 г. № 137-ФЗ «О введении в действие Земельного кодекса Российской Федерации»). Срок установления публичного сервитута - сорок девять лет (согласно п.1 ст. 39.45 ЗК РФ).

Раздел 2

Сведения о местоположении границ объекта

1. Система координат МСК-59, зона 2

2. Сведения о характерных точках границ объекта

Обозначение характерных точек границ	Координаты, м		Метод определения координат характерной точки	Средняя квадратическая погрешность положения характерной точки (M_t), м	Описание обозначения точки на местности (при наличии)
	X	Y			
1	2	3	4	5	6
Граница1(1)	–	–	–	–	–
1	516767.54	2236006.60	Метод спутниковых геодезических измерений (определений)	0.10	–
2	516753.13	2235977.21	Метод спутниковых геодезических измерений (определений)	0.10	–
3	516781.74	2235963.37	Метод спутниковых геодезических измерений (определений)	0.10	–
4	516795.97	2235991.90	Метод спутниковых геодезических измерений (определений)	0.10	–
5	516792.47	2235993.71	Метод спутниковых	0.10	–

			геодезических измерений (определений)		
6	516803.26	2236015.81	Метод спутниковых геодезических измерений (определений)	0.10	–
7	516802.42	2236020.04	Метод спутниковых геодезических измерений (определений)	0.10	–
8	516797.61	2236021.67	Метод спутниковых геодезических измерений (определений)	0.10	–
9	516797.79	2236021.96	Метод спутниковых геодезических измерений (определений)	0.10	–
10	516793.28	2236024.88	Метод спутниковых геодезических измерений (определений)	0.10	–
11	516792.71	2236024.06	Метод спутниковых геодезических измерений (определений)	0.10	–
12	516765.43	2236041.39	Метод спутниковых геодезических измерений (определений)	0.10	–
13	516763.23	2236044.18	Метод спутниковых геодезических измерений (определений)	0.10	–
14	516759.88	2236050.95	Метод спутниковых геодезических измерений (определений)	0.10	–
15	516760.58	2236051.58	Метод спутниковых геодезических измерений (определений)	0.10	–
16	516757.28	2236055.72	Метод спутниковых геодезических измерений (определений)	0.10	–
17	516756.72	2236055.23	Метод спутниковых геодезических измерений (определений)	0.10	–
18	516738.88	2236074.81	Метод спутниковых геодезических измерений (определений)	0.10	–
19	516740.13	2236081.40	Метод спутниковых геодезических измерений (определений)	0.10	–
20	516732.85	2236091.01	Метод спутниковых геодезических измерений (определений)	0.10	–
21	516733.35	2236091.42	Метод спутниковых геодезических измерений (определений)	0.10	–
22	516730.34	2236095.16	Метод спутниковых геодезических	0.10	–

			измерений (определений)		
23	516729.93	2236094.83	Метод спутниковых геодезических измерений (определений)	0.10	–
24	516716.99	2236111.63	Метод спутниковых геодезических измерений (определений)	0.10	–
25	516717.40	2236111.95	Метод спутниковых геодезических измерений (определений)	0.10	–
26	516714.76	2236115.52	Метод спутниковых геодезических измерений (определений)	0.10	–
27	516714.35	2236115.23	Метод спутниковых геодезических измерений (определений)	0.10	–
28	516694.51	2236143.17	Метод спутниковых геодезических измерений (определений)	0.10	–
29	516695.02	2236143.62	Метод спутниковых геодезических измерений (определений)	0.10	–
30	516692.05	2236147.37	Метод спутниковых геодезических измерений (определений)	0.10	–
31	516691.48	2236146.90	Метод спутниковых геодезических измерений (определений)	0.10	–
32	516663.44	2236178.49	Метод спутниковых геодезических измерений (определений)	0.10	–
33	516663.87	2236178.92	Метод спутниковых геодезических измерений (определений)	0.10	–
34	516660.64	2236182.06	Метод спутниковых геодезических измерений (определений)	0.10	–
35	516660.24	2236181.65	Метод спутниковых геодезических измерений (определений)	0.10	–
36	516629.22	2236210.21	Метод спутниковых геодезических измерений (определений)	0.10	–
37	516629.51	2236210.50	Метод спутниковых геодезических измерений (определений)	0.10	–
38	516626.38	2236213.94	Метод спутниковых геодезических измерений (определений)	0.10	–
39	516626.09	2236213.67	Метод спутниковых геодезических измерений	0.10	–

			(определений)		
40	516616.48	2236225.65	Метод спутниковых геодезических измерений (определений)	0.10	–
41	516603.45	2236239.27	Метод спутниковых геодезических измерений (определений)	0.10	–
42	516603.97	2236244.13	Метод спутниковых геодезических измерений (определений)	0.10	–
43	516598.13	2236250.10	Метод спутниковых геодезических измерений (определений)	0.10	–
44	516596.54	2236246.85	Метод спутниковых геодезических измерений (определений)	0.10	–
45	516600.45	2236243.02	Метод спутниковых геодезических измерений (определений)	0.10	–
46	516599.90	2236238.06	Метод спутниковых геодезических измерений (определений)	0.10	–
47	516613.92	2236223.42	Метод спутниковых геодезических измерений (определений)	0.10	–
48	516623.52	2236211.44	Метод спутниковых геодезических измерений (определений)	0.10	–
49	516623.03	2236211.02	Метод спутниковых геодезических измерений (определений)	0.10	–
50	516626.29	2236207.33	Метод спутниковых геодезических измерений (определений)	0.10	–
51	516626.83	2236207.79	Метод спутниковых геодезических измерений (определений)	0.10	–
52	516657.88	2236179.21	Метод спутниковых геодезических измерений (определений)	0.10	–
53	516657.50	2236178.81	Метод спутниковых геодезических измерений (определений)	0.10	–
54	516660.73	2236175.67	Метод спутниковых геодезических измерений (определений)	0.10	–
55	516661.08	2236176.03	Метод спутниковых геодезических измерений (определений)	0.10	–
56	516688.87	2236144.73	Метод спутниковых геодезических измерений (определений)	0.10	–

57	516688.39	2236144.37	Метод спутниковых геодезических измерений (определений)	0.10	–
58	516691.41	2236140.50	Метод спутниковых геодезических измерений (определений)	0.10	–
59	516691.93	2236140.92	Метод спутниковых геодезических измерений (определений)	0.10	–
60	516711.53	2236113.33	Метод спутниковых геодезических измерений (определений)	0.10	–
61	516710.84	2236112.77	Метод спутниковых геодезических измерений (определений)	0.10	–
62	516713.74	2236109.13	Метод спутниковых геодезических измерений (определений)	0.10	–
63	516714.30	2236109.54	Метод спутниковых геодезических измерений (определений)	0.10	–
64	516727.21	2236092.80	Метод спутниковых геодезических измерений (определений)	0.10	–
65	516726.63	2236092.36	Метод спутниковых геодезических измерений (определений)	0.10	–
66	516729.66	2236088.48	Метод спутниковых геодезических измерений (определений)	0.10	–
67	516730.18	2236088.91	Метод спутниковых геодезических измерений (определений)	0.10	–
68	516736.51	2236080.54	Метод спутниковых геодезических измерений (определений)	0.10	–
69	516735.22	2236073.77	Метод спутниковых геодезических измерений (определений)	0.10	–
70	516754.09	2236053.06	Метод спутниковых геодезических измерений (определений)	0.10	–
71	516753.24	2236052.21	Метод спутниковых геодезических измерений (определений)	0.10	–
72	516756.59	2236048.19	Метод спутниковых геодезических измерений (определений)	0.10	–
73	516757.20	2236048.69	Метод спутниковых геодезических измерений (определений)	0.10	–
74	516760.41	2236042.21	Метод спутниковых	0.10	–

			геодезических измерений (определений)		
75	516759.72	2236041.73	Метод спутниковых геодезических измерений (определений)	0.10	–
76	516762.27	2236038.40	Метод спутниковых геодезических измерений (определений)	0.10	–
77	516762.92	2236038.95	Метод спутниковых геодезических измерений (определений)	0.10	–
78	516790.88	2236021.21	Метод спутниковых геодезических измерений (определений)	0.10	–
79	516790.53	2236020.75	Метод спутниковых геодезических измерений (определений)	0.10	–
80	516795.13	2236017.75	Метод спутниковых геодезических измерений (определений)	0.10	–
81	516795.72	2236018.73	Метод спутниковых геодезических измерений (определений)	0.10	–
82	516799.46	2236017.45	Метод спутниковых геодезических измерений (определений)	0.10	–
83	516799.70	2236016.27	Метод спутниковых геодезических измерений (определений)	0.10	–
84	516789.45	2235995.27	Метод спутниковых геодезических измерений (определений)	0.10	–
1	516767.54	2236006.60	Метод спутниковых геодезических измерений (определений)	0.10	–
Граница1(2)	–	–	–	–	–
85	517251.58	2236767.06	Метод спутниковых геодезических измерений (определений)	0.10	–
86	517248.02	2236766.98	Метод спутниковых геодезических измерений (определений)	0.10	–
87	517247.97	2236765.17	Метод спутниковых геодезических измерений (определений)	0.10	–
88	517216.66	2236766.81	Метод спутниковых геодезических измерений (определений)	0.10	–
89	517216.73	2236768.40	Метод спутниковых геодезических измерений (определений)	0.10	–
90	517161.75	2236771.05	Метод спутниковых	0.10	–

			геодезических измерений (определений)		
91	517158.45	2236810.85	Метод спутниковых геодезических измерений (определений)	0.10	–
92	517155.64	2236867.84	Метод спутниковых геодезических измерений (определений)	0.10	–
93	517156.35	2236902.81	Метод спутниковых геодезических измерений (определений)	0.10	–
94	517157.01	2236924.29	Метод спутниковых геодезических измерений (определений)	0.10	–
95	517157.78	2236924.15	Метод спутниковых геодезических измерений (определений)	0.10	–
96	517173.91	2236961.32	Метод спутниковых геодезических измерений (определений)	0.10	–
97	517172.89	2236961.93	Метод спутниковых геодезических измерений (определений)	0.10	–
98	517171.52	2236981.35	Метод спутниковых геодезических измерений (определений)	0.10	–
99	517175.10	2237013.44	Метод спутниковых геодезических измерений (определений)	0.10	–
100	517181.94	2237089.50	Метод спутниковых геодезических измерений (определений)	0.10	–
101	517186.68	2237181.28	Метод спутниковых геодезических измерений (определений)	0.10	–
102	517163.28	2237192.65	Метод спутниковых геодезических измерений (определений)	0.10	–
103	517120.06	2237216.06	Метод спутниковых геодезических измерений (определений)	0.10	–
104	517063.48	2237255.10	Метод спутниковых геодезических измерений (определений)	0.10	–
105	517018.27	2237281.44	Метод спутниковых геодезических измерений (определений)	0.10	–
106	517015.65	2237282.56	Метод спутниковых геодезических измерений (определений)	0.10	–
107	517023.91	2237297.83	Метод спутниковых геодезических	0.10	–

			измерений (определений)		
108	517020.74	2237299.54	Метод спутниковых геодезических измерений (определений)	0.10	–
109	517010.61	2237280.79	Метод спутниковых геодезических измерений (определений)	0.10	–
110	517016.65	2237278.22	Метод спутниковых геодезических измерений (определений)	0.10	–
111	517061.55	2237252.06	Метод спутниковых геодезических измерений (определений)	0.10	–
112	517118.17	2237213.00	Метод спутниковых геодезических измерений (определений)	0.10	–
113	517161.65	2237189.44	Метод спутниковых геодезических измерений (определений)	0.10	–
114	517182.95	2237179.09	Метод спутниковых геодезических измерений (определений)	0.10	–
115	517178.34	2237089.75	Метод спутниковых геодезических измерений (определений)	0.10	–
116	517171.53	2237013.81	Метод спутниковых геодезических измерений (определений)	0.10	–
117	517167.90	2236981.42	Метод спутниковых геодезических измерений (определений)	0.10	–
118	517169.13	2236963.90	Метод спутниковых геодезических измерений (определений)	0.10	–
119	517168.79	2236964.06	Метод спутниковых геодезических измерений (определений)	0.10	–
120	517151.72	2236925.29	Метод спутниковых геодезических измерений (определений)	0.10	–
121	517153.42	2236924.97	Метод спутниковых геодезических измерений (определений)	0.10	–
122	517152.75	2236902.90	Метод спутниковых геодезических измерений (определений)	0.10	–
123	517152.04	2236867.79	Метод спутниковых геодезических измерений (определений)	0.10	–
124	517154.85	2236810.62	Метод спутниковых геодезических измерений	0.10	–

			(определений)		
125	517158.51	2236766.58	Метод спутниковых геодезических измерений (определений)	0.10	–
126	517158.80	2236764.37	Метод спутниковых геодезических измерений (определений)	0.10	–
127	517216.39	2236761.58	Метод спутниковых геодезических измерений (определений)	0.10	–
128	517216.49	2236763.35	Метод спутниковых геодезических измерений (определений)	0.10	–
129	517251.66	2236761.36	Метод спутниковых геодезических измерений (определений)	0.10	–
85	517251.58	2236767.06	Метод спутниковых геодезических измерений (определений)	0.10	–
Граница1(3)	–	–	–	–	–
130	517529.16	2236599.25	Метод спутниковых геодезических измерений (определений)	0.10	–
131	517529.75	2236605.21	Метод спутниковых геодезических измерений (определений)	0.10	–
132	517531.08	2236635.52	Метод спутниковых геодезических измерений (определений)	0.10	–
133	517530.59	2236665.28	Метод спутниковых геодезических измерений (определений)	0.10	–
134	517530.49	2236710.66	Метод спутниковых геодезических измерений (определений)	0.10	–
135	517530.64	2236726.60	Метод спутниковых геодезических измерений (определений)	0.10	–
136	517529.41	2236728.31	Метод спутниковых геодезических измерений (определений)	0.10	–
137	517523.75	2236731.67	Метод спутниковых геодезических измерений (определений)	0.10	–
138	517513.95	2236738.32	Метод спутниковых геодезических измерений (определений)	0.10	–
139	517498.67	2236746.71	Метод спутниковых геодезических измерений (определений)	0.10	–
140	517496.85	2236747.51	Метод спутниковых геодезических измерений	0.10	–

			(определений)		
141	517462.09	2236767.40	Метод спутниковых геодезических измерений (определений)	0.10	–
142	517456.97	2236770.87	Метод спутниковых геодезических измерений (определений)	0.10	–
143	517435.66	2236782.74	Метод спутниковых геодезических измерений (определений)	0.10	–
144	517434.99	2236784.06	Метод спутниковых геодезических измерений (определений)	0.10	–
145	517424.51	2236789.79	Метод спутниковых геодезических измерений (определений)	0.10	–
146	517421.68	2236790.38	Метод спутниковых геодезических измерений (определений)	0.10	–
147	517391.09	2236807.54	Метод спутниковых геодезических измерений (определений)	0.10	–
148	517369.55	2236818.57	Метод спутниковых геодезических измерений (определений)	0.10	–
149	517343.09	2236835.02	Метод спутниковых геодезических измерений (определений)	0.10	–
150	517314.13	2236852.08	Метод спутниковых геодезических измерений (определений)	0.10	–
151	517264.89	2236879.27	Метод спутниковых геодезических измерений (определений)	0.10	–
152	517246.84	2236890.04	Метод спутниковых геодезических измерений (определений)	0.10	–
153	517234.10	2236897.00	Метод спутниковых геодезических измерений (определений)	0.10	–
154	517221.33	2236904.52	Метод спутниковых геодезических измерений (определений)	0.10	–
155	517219.99	2236903.98	Метод спутниковых геодезических измерений (определений)	0.10	–
156	517214.72	2236899.83	Метод спутниковых геодезических измерений (определений)	0.10	–
157	517211.30	2236878.63	Метод спутниковых геодезических измерений (определений)	0.10	–

158	517166.03	2236887.40	Метод спутниковых геодезических измерений (определений)	0.10	–
159	517161.79	2236886.35	Метод спутниковых геодезических измерений (определений)	0.10	–
160	517160.35	2236883.33	Метод спутниковых геодезических измерений (определений)	0.10	–
161	517162.16	2236882.46	Метод спутниковых геодезических измерений (определений)	0.10	–
162	517163.19	2236884.63	Метод спутниковых геодезических измерений (определений)	0.10	–
163	517166.09	2236885.35	Метод спутниковых геодезических измерений (определений)	0.10	–
164	517210.33	2236876.67	Метод спутниковых геодезических измерений (определений)	0.10	–
165	517212.99	2236876.58	Метод спутниковых геодезических измерений (определений)	0.10	–
166	517216.58	2236898.74	Метод спутниковых геодезических измерений (определений)	0.10	–
167	517221.16	2236902.29	Метод спутниковых геодезических измерений (определений)	0.10	–
168	517233.11	2236895.25	Метод спутниковых геодезических измерений (определений)	0.10	–
169	517245.84	2236888.31	Метод спутниковых геодезических измерений (определений)	0.10	–
170	517263.90	2236877.54	Метод спутниковых геодезических измерений (определений)	0.10	–
171	517313.14	2236850.34	Метод спутниковых геодезических измерений (определений)	0.10	–
172	517342.05	2236833.31	Метод спутниковых геодезических измерений (определений)	0.10	–
173	517368.57	2236816.83	Метод спутниковых геодезических измерений (определений)	0.10	–
174	517390.14	2236805.79	Метод спутниковых геодезических измерений (определений)	0.10	–
175	517420.97	2236788.48	Метод спутниковых	0.10	–

			геодезических измерений (определений)		
176	517423.81	2236787.88	Метод спутниковых геодезических измерений (определений)	0.10	–
177	517433.49	2236782.60	Метод спутниковых геодезических измерений (определений)	0.10	–
178	517434.16	2236781.29	Метод спутниковых геодезических измерений (определений)	0.10	–
179	517455.92	2236769.16	Метод спутниковых геодезических измерений (определений)	0.10	–
180	517461.03	2236765.71	Метод спутниковых геодезических измерений (определений)	0.10	–
181	517495.95	2236745.72	Метод спутниковых геодезических измерений (определений)	0.10	–
182	517497.79	2236744.92	Метод спутниковых геодезических измерений (определений)	0.10	–
183	517512.90	2236736.61	Метод спутниковых геодезических измерений (определений)	0.10	–
184	517522.68	2236729.98	Метод спутниковых геодезических измерений (определений)	0.10	–
185	517528.03	2236726.80	Метод спутниковых геодезических измерений (определений)	0.10	–
186	517528.63	2236725.98	Метод спутниковых геодезических измерений (определений)	0.10	–
187	517528.49	2236710.67	Метод спутниковых геодезических измерений (определений)	0.10	–
188	517528.59	2236665.26	Метод спутниковых геодезических измерений (определений)	0.10	–
189	517529.08	2236635.54	Метод спутниковых геодезических измерений (определений)	0.10	–
190	517527.75	2236605.35	Метод спутниковых геодезических измерений (определений)	0.10	–
191	517527.17	2236599.45	Метод спутниковых геодезических измерений (определений)	0.10	–
130	517529.16	2236599.25	Метод спутниковых геодезических	0.10	–

			измерений (определений)		
3. Сведения о характерных точках части (частей) границы объекта					
Обозначение характерных точек части границы	Координаты, м		Метод определения координат характерной точки	Средняя квадратическая погрешность положения характерной точки (M_t), м	Описание обозначения точки на местности (при наличии)
	X	Y			
1	2	3	4	5	6
–	–	–	–	–	–

Схема расположения границ публичного сервитута

для эксплуатации объекта ЭСХ
«Электросетевой комплекс Подстанция 35/6кВ «Грачева»(КЛ 6 кВ: ф. Училище от РП-19, ф. Землячки от РП-19, ф. Гаражный от ПС «Пермь», ф. Добрыня от ПС «Грачева», РП-105 - ТП 2117 ф. ЭлектИС, РП-105 - РП-25 Транзит 75, ПС «Пермь» - РП-105 Транзит 76, ПС «Пермь» - РП-105 Транзит 77;ТП: 2173, 2174, 2170, 2163, 2169; КТП 2071)

(наименование объекта)

Обзорная схема границ объекта

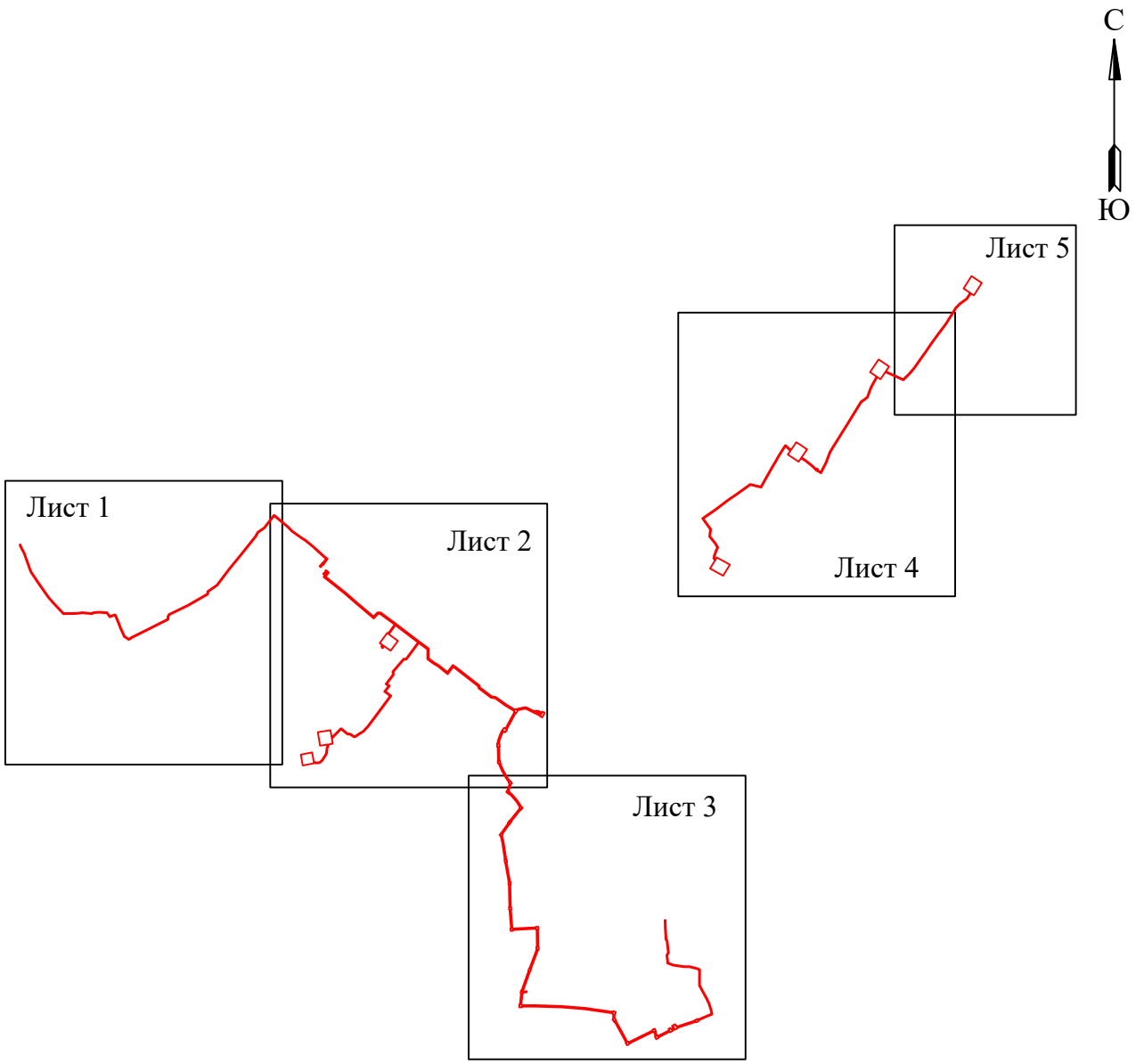

Условные обозначения:

- граница устанавливаемого публичного сервитута

Схема расположения границ публичного сервитута

для эксплуатации объекта ЭСХ
«Электросетевой комплекс Подстанция 35/6кВ «Грачева»(КЛ 6 кВ: ф. Училище от РП-19, ф. Землячки от РП-19, ф. Гаражный от ПС «Пермь», ф. Добрыня от ПС «Грачева», РП-105 - ТП 2117 ф. ЭлектИС, РП-105 - РП-25 Транзит 75, ПС «Пермь» - РП-105 Транзит 76, ПС «Пермь» - РП-105 Транзит 77;ТП: 2173, 2174, 2170, 2163, 2169; КТП 2071)

(наименование объекта)

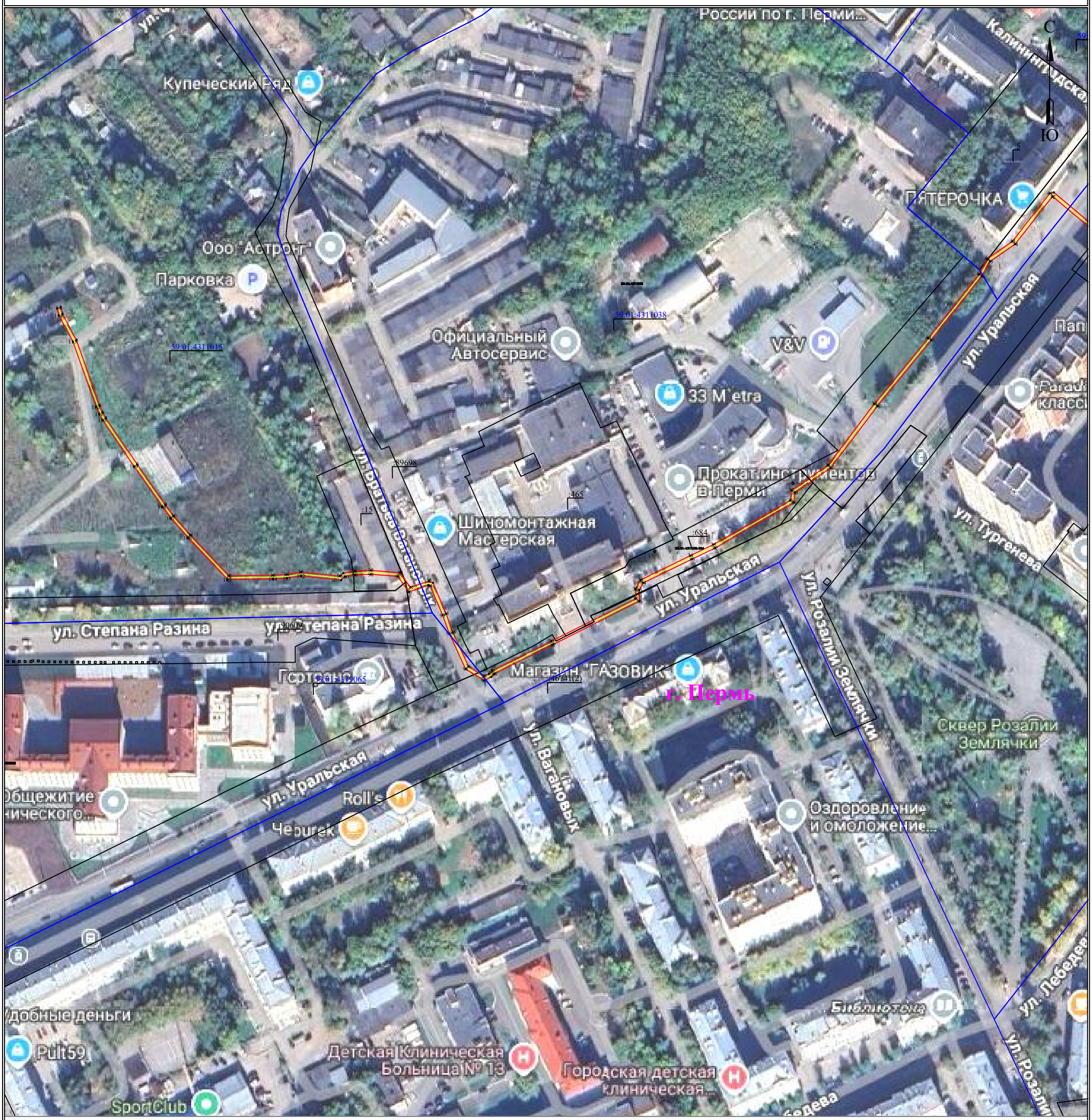

Масштаб 1:2000

Лист 1 из 5

Используемые условные знаки и обозначения:

- ● 1 - обозначение характерной точки границы устанавливаемого публичного сервитута
- - границы земельных участков, попадающих в зону публичного сервитута
- - граница кадастрового квартала
- 59:01:2010331 - номер кадастрового квартала
- :123 - кадастровый номер земельного участка
- г. Пермь - наименование населенного пункта
- - ось линии, контур объекта
- - граница устанавливаемого публичного сервитута

Схема расположения границ публичного сервитута

для эксплуатации объекта ЭСХ
«Электросетевой комплекс Подстанция 35/6кВ «Грачева»(КЛ 6 кВ: ф. Училище от РП-19, ф. Землячки от РП-19, ф. Гаражный от ПС «Пермь», ф. Добрыня от ПС «Грачева», РП-105 - ТП 2117 ф. ЭлектИС, РП-105 - РП-25 Транзит 75, ПС «Пермь» - РП-105 Транзит 76, ПС «Пермь» - РП-105 Транзит 77;ТП: 2173, 2174, 2170, 2163, 2169; КТП 2071)

(наименование объекта)

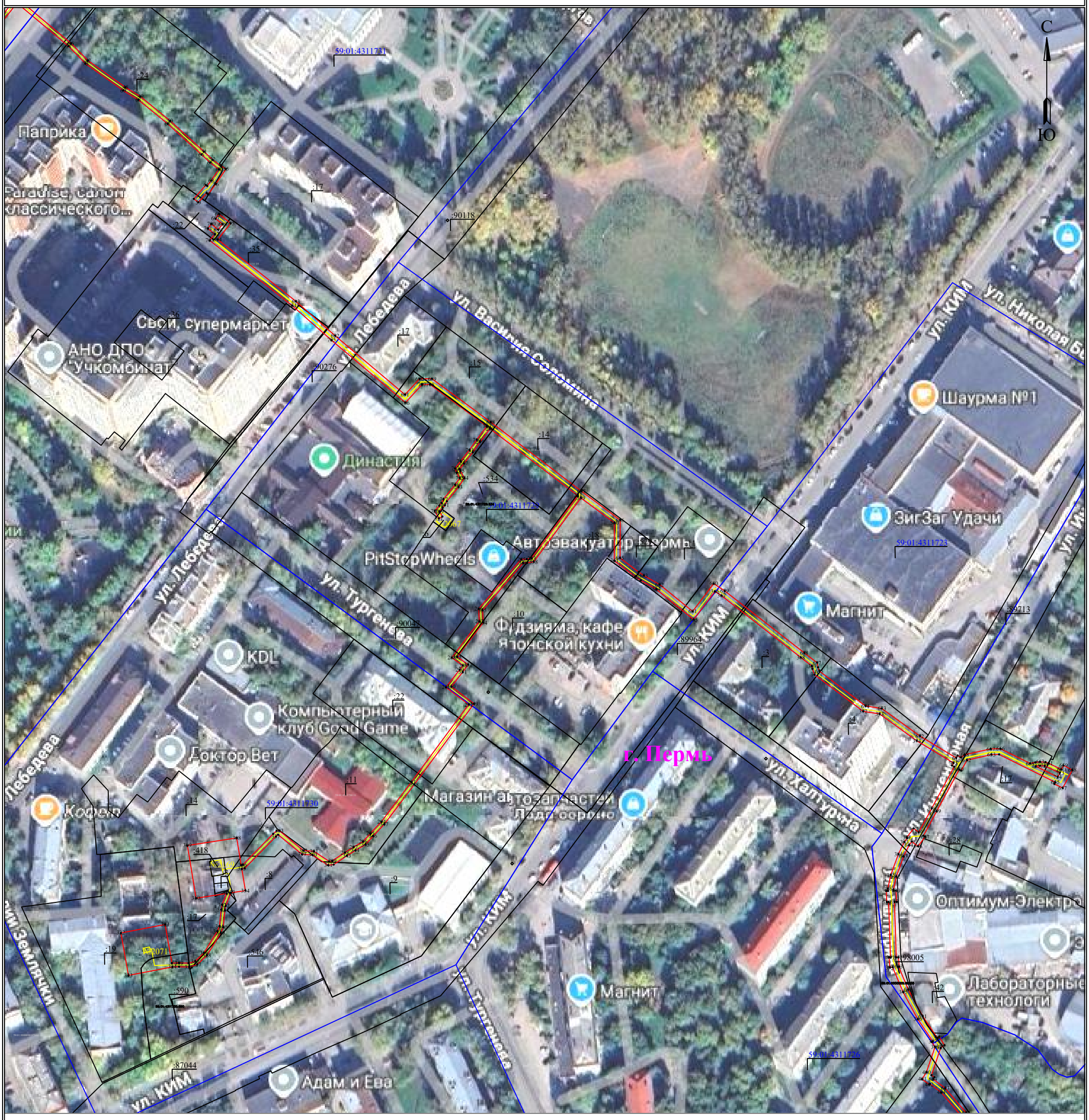

Масштаб 1:2000

Лист 2 из 5

Используемые условные знаки и обозначения:

- ● 1 - обозначение характерной точки границы устанавливаемого публичного сервитута
- ——— - границы земельных участков, попадающих в зону публичного сервитута
- ——— - граница кадастрового квартала
- 59:01:2010331 - номер кадастрового квартала
- :123 - кадастровый номер земельного участка
- г. Пермь - наименование населенного пункта
- ——— - ось линии, контур объекта
- ——— - граница устанавливаемого публичного сервитута

Схема расположения границ публичного сервитута

для эксплуатации объекта ЭСХ

«Электросетевой комплекс Подстанция 35/6кВ «Грачева»(КЛ 6 кВ: ф. Училище от РП-19, ф. Землячки от РП-19, ф. Гаражный от ПС «Пермь», ф. Добрыня от ПС «Грачева», РП-105 - ТП 2117 ф. ЭлектИС, РП-105 - РП-25 Транзит 75, ПС «Пермь» - РП-105 Транзит 76, ПС «Пермь» - РП-105 Транзит 77;ТП: 2173, 2174, 2170, 2163, 2169; КТП 2071)

(наименование объекта)

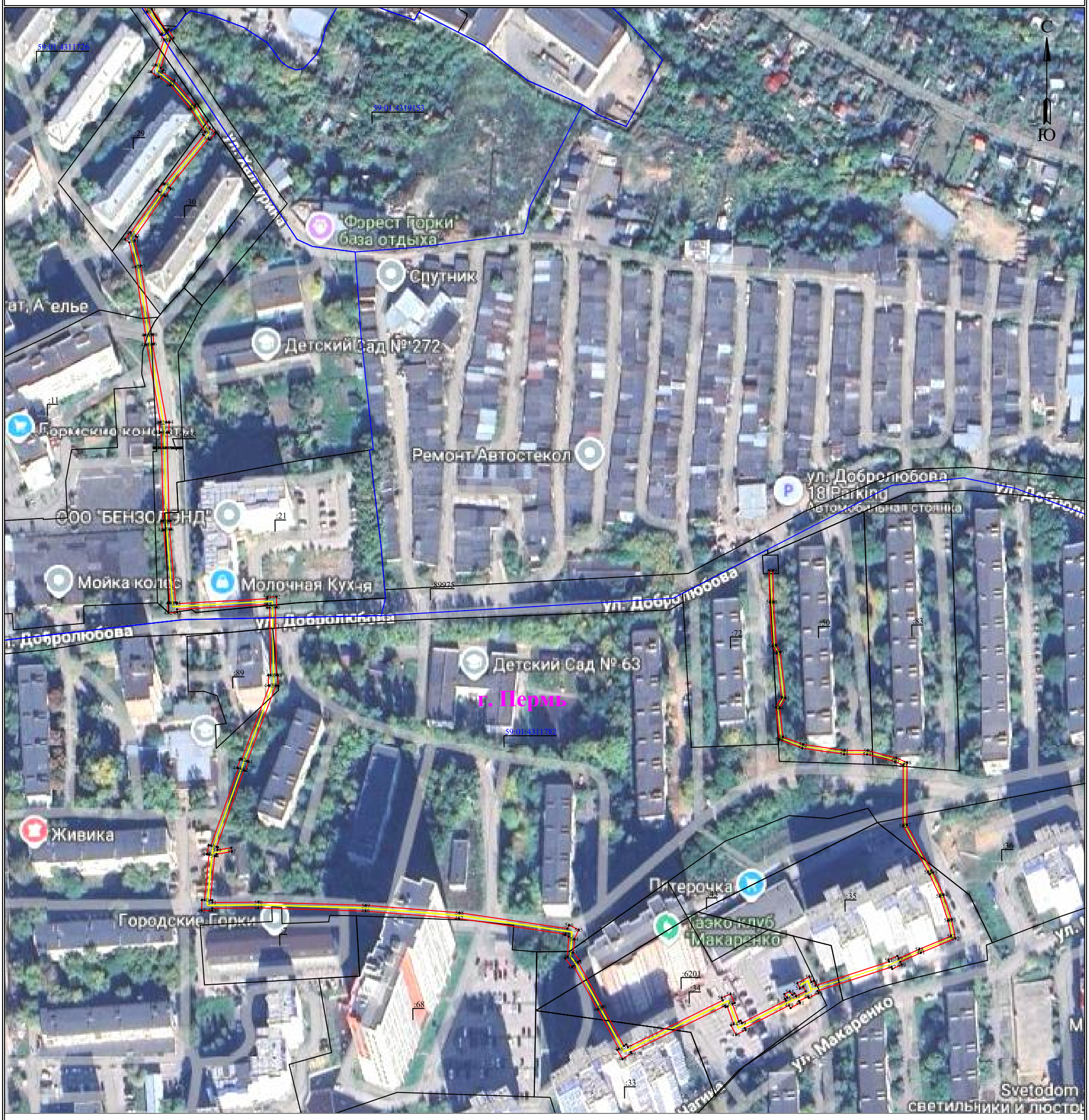

Масштаб 1:2000

Лист 3 из 5

Используемые условные знаки и обозначения:

- ● 1 - обозначение характерной точки границы устанавливаемого публичного сервитута
- - границы земельных участков, попадающих в зону публичного сервитута
- - граница кадастрового квартала
- 59:01:2010331 - номер кадастрового квартала
- :123 - кадастровый номер земельного участка
- г. Пермь - наименование населенного пункта
- - ось линии, контур объекта
- - граница устанавливаемого публичного сервитута

Схема расположения границ публичного сервитута

для эксплуатации объекта ЭСХ
«Электросетевой комплекс Подстанция 35/6кВ «Грачева»(КЛ 6 кВ: ф. Училище от РП-19, ф. Землячки от РП-19, ф. Гаражный от ПС «Пермь», ф. Добрыня от ПС «Грачева», РП-105 - ТП 2117 ф. �электИС, РП-105 - РП-25 Транзит 75, ПС «Пермь» - РП-105 Транзит 76, ПС «Пермь» - РП-105 Транзит 77;ТП: 2173, 2174, 2170, 2163, 2169; КТП 2071)

(наименование объекта)

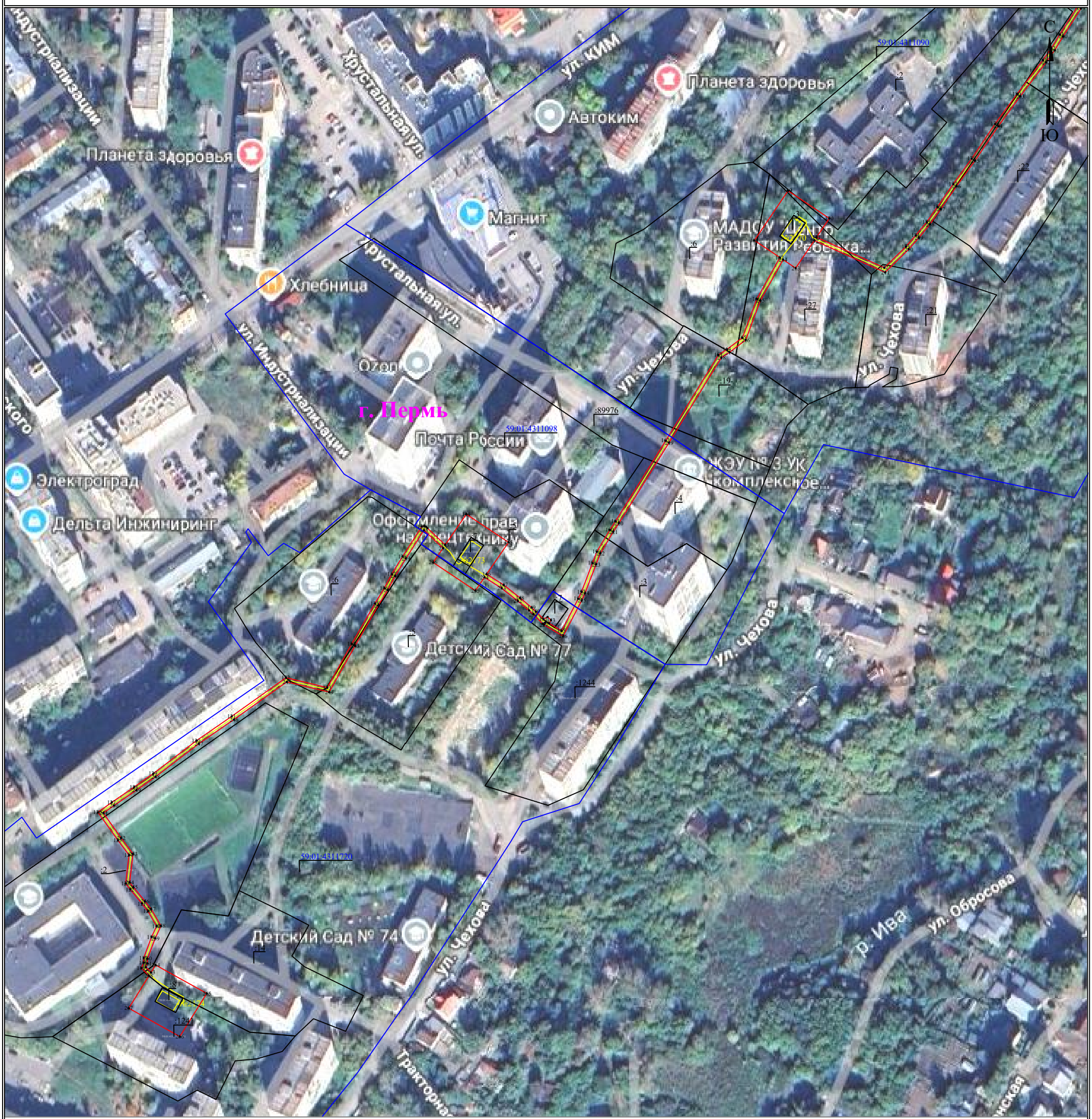

Масштаб 1:2000

Лист 4 из 5

Используемые условные знаки и обозначения:

- ● 1 - обозначение характерной точки границы устанавливаемого публичного сервитута
- - границы земельных участков, попадающих в зону публичного сервитута
- - граница кадастрового квартала
- 59:01:2010331 - номер кадастрового квартала
- :123 - кадастровый номер земельного участка
- г. Пермь - наименование населенного пункта
- - ось линии, контур объекта
- - граница устанавливаемого публичного сервитута

Схема расположения границ публичного сервитута

для эксплуатации объекта ЭСХ

«Электросетевой комплекс Подстанция 35/6кВ «Грачева»(КЛ 6 кВ: ф. Училище от РП-19, ф. Землячки от РП-19, ф. Гаражный от ПС «Пермь», ф. Добрыня от ПС «Грачева», РП-105 - ТП 2117 ф. ЭлектИС, РП-105 - РП-25 Транзит 75, ПС «Пермь» - РП-105 Транзит 76, ПС «Пермь» - РП-105 Транзит 77;ТП: 2173, 2174, 2170, 2163, 2169; КТП 2071)

(наименование объекта)

План границ объекта

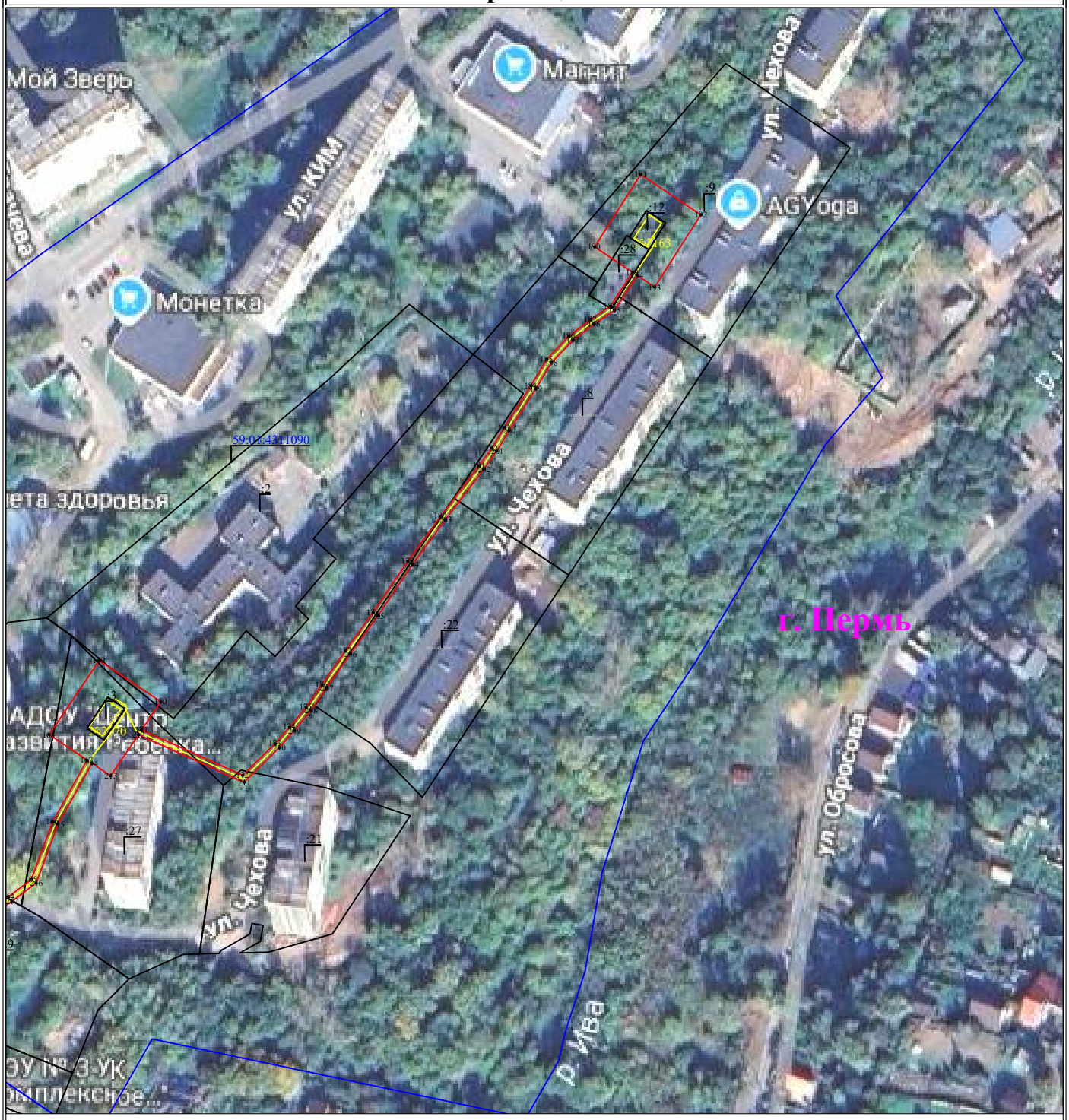

Масштаб 1:2000

Используемые условные знаки и обозначения:

- ● 1 - обозначение характерной точки границы устанавливаемого публичного сервитута
- - границы земельных участков, попадающих в зону публичного сервитута
- - граница кадастрового квартала
- 59:01:2010331 - номер кадастрового квартала
- :123 - кадастровый номер земельного участка
- г. Пермь - наименование населенного пункта
- - ось линии, контур объекта
- - граница устанавливаемого публичного сервитута

ГРАФИЧЕСКОЕ ОПИСАНИЕ

местоположения границ публичного сервитута

Электросетевой комплекс Подстанция 35/6кВ «Грачева» (КЛ 6 кВ: ф. Училище от РП-19, ф. Землячки от РП-19, ф. Гаражный от ПС «Пермь», ф. Добрыня от ПС «Грачева», РП-105 - ТП 2117 ф. ЭлектИС, РП-105 - РП-25 Транзит 75, ПС «Пермь» - РП-105 Транзит 76, ПС «Пермь» - РП-105 Транзит 77;ТП: 2173, 2174, 2170, 2163, 2169; КТП 2071)

(наименование объекта, местоположение границ которого описано (далее - объект)

Раздел 1

Сведения об объекте		
№ п/п	Характеристики объекта	Описание характеристик
1	2	3
1	Местоположение объекта	Пермский край, городской округ Пермский, город Пермь
2	Площадь объекта +/- величина погрешности определения площади (Р+/- Дельта Р)	14987 кв.м ± 24.79 кв.м
3	Иные характеристики объекта	Публичный сервитут устанавливается в целях эксплуатации объекта электросетевого хозяйства «Электросетевой комплекс Подстанция 35/6кВ «Грачева» (КЛ 6 кВ: ф. Училище от РП-19, ф. Землячки от РП-19, ф. Гаражный от ПС «Пермь», ф. Добрыня от ПС «Грачева», РП-105 - ТП 2117 ф. ЭлектИС, РП-105 - РП-25 Транзит 75, ПС «Пермь» - РП-105 Транзит 76, ПС «Пермь» - РП-105 Транзит 77;ТП: 2173, 2174, 2170, 2163, 2169; КТП 2071)» (в соответствии со статьей 3.6 Федерального закона от 25 октября 2001 г. № 137-ФЗ «О введении в действие Земельного кодекса Российской Федерации»). Срок установления публичного сервитута - сорок девять лет (согласно п.1 ст. 39.45 ЗК РФ).

Раздел 2

Сведения о местоположении границ объекта					
1. Система координат МСК-59, зона 2					
2. Сведения о характерных точках границ объекта					
Обозначение характерных точек границ	Координаты, м		Метод определения координат характерной точки	Средняя квадратическая погрешность положения характерной точки (M_t), м	Описание обозначения точки на местности (при наличии)
	X	Y			
1	2	3	4	5	6
Граница1(1)	–	–	–	–	–
1	519200.14	2234027.15	Метод спутниковых геодезических измерений (определений)	0.10	–
2	519200.62	2234029.10	Метод спутниковых геодезических измерений (определений)	0.10	–
3	519197.20	2234029.95	Метод спутниковых геодезических измерений (определений)	0.10	–
4	519183.59	2234037.22	Метод спутниковых	0.10	–

			геодезических измерений (определений)		
5	519149.75	2234049.27	Метод спутниковых геодезических измерений (определений)	0.10	–
6	519146.11	2234050.85	Метод спутниковых геодезических измерений (определений)	0.10	–
7	519143.09	2234052.46	Метод спутниковых геодезических измерений (определений)	0.10	–
8	519119.12	2234068.80	Метод спутниковых геодезических измерений (определений)	0.10	–
9	519098.24	2234083.43	Метод спутниковых геодезических измерений (определений)	0.10	–
10	519092.42	2234087.74	Метод спутниковых геодезических измерений (определений)	0.10	–
11	519082.45	2234096.48	Метод спутниковых геодезических измерений (определений)	0.10	–
12	519061.34	2234116.48	Метод спутниковых геодезических измерений (определений)	0.10	–
13	519061.65	2234139.20	Метод спутниковых геодезических измерений (определений)	0.10	–
14	519062.00	2234146.24	Метод спутниковых геодезических измерений (определений)	0.10	–
15	519063.25	2234153.77	Метод спутниковых геодезических измерений (определений)	0.10	–
16	519061.21	2234173.88	Метод спутниковых геодезических измерений (определений)	0.10	–
17	519062.74	2234175.68	Метод спутниковых геодезических измерений (определений)	0.10	–
18	519063.74	2234181.55	Метод спутниковых геодезических измерений (определений)	0.10	–
19	519064.14	2234189.98	Метод спутниковых геодезических измерений (определений)	0.10	–
20	519062.95	2234205.03	Метод спутниковых геодезических измерений (определений)	0.10	–
21	519055.35	2234210.50	Метод спутниковых геодезических	0.10	–

			измерений (определений)		
22	519058.59	2234220.04	Метод спутниковых геодезических измерений (определений)	0.10	–
23	519057.69	2234222.18	Метод спутниковых геодезических измерений (определений)	0.10	–
24	519041.68	2234229.02	Метод спутниковых геодезических измерений (определений)	0.10	–
25	519031.96	2234232.58	Метод спутниковых геодезических измерений (определений)	0.10	–
26	519014.29	2234240.68	Метод спутниковых геодезических измерений (определений)	0.10	–
27	519009.28	2234248.83	Метод спутниковых геодезических измерений (определений)	0.10	–
28	519010.46	2234251.27	Метод спутниковых геодезических измерений (определений)	0.10	–
29	519012.14	2234252.92	Метод спутниковых геодезических измерений (определений)	0.10	–
30	519027.40	2234283.60	Метод спутниковых геодезических измерений (определений)	0.10	–
31	519049.46	2234327.36	Метод спутниковых геодезических измерений (определений)	0.10	–
32	519054.50	2234327.25	Метод спутниковых геодезических измерений (определений)	0.10	–
33	519059.20	2234329.96	Метод спутниковых геодезических измерений (определений)	0.10	–
34	519071.82	2234355.80	Метод спутниковых геодезических измерений (определений)	0.10	–
35	519077.56	2234367.75	Метод спутниковых геодезических измерений (определений)	0.10	–
36	519100.54	2234407.65	Метод спутниковых геодезических измерений (определений)	0.10	–
37	519105.67	2234408.23	Метод спутниковых геодезических измерений (определений)	0.10	–
38	519118.77	2234427.13	Метод спутниковых геодезических измерений	0.10	–

			(определений)		
39	519150.65	2234451.23	Метод спутниковых геодезических измерений (определений)	0.10	–
40	519184.81	2234479.20	Метод спутниковых геодезических измерений (определений)	0.10	–
41	519217.90	2234505.49	Метод спутниковых геодезических измерений (определений)	0.10	–
42	519225.86	2234509.84	Метод спутниковых геодезических измерений (определений)	0.10	–
43	519234.99	2234522.92	Метод спутниковых геодезических измерений (определений)	0.10	–
44	519259.84	2234542.31	Метод спутниковых геодезических измерений (определений)	0.10	–
45	519260.34	2234544.33	Метод спутниковых геодезических измерений (определений)	0.10	–
46	519237.30	2234571.79	Метод спутниковых геодезических измерений (определений)	0.10	–
47	519228.31	2234580.63	Метод спутниковых геодезических измерений (определений)	0.10	–
48	519214.45	2234600.04	Метод спутниковых геодезических измерений (определений)	0.10	–
49	519209.59	2234607.92	Метод спутниковых геодезических измерений (определений)	0.10	–
50	519196.97	2234623.36	Метод спутниковых геодезических измерений (определений)	0.10	–
51	519180.94	2234640.98	Метод спутниковых геодезических измерений (определений)	0.10	–
52	519176.77	2234645.47	Метод спутниковых геодезических измерений (определений)	0.10	–
53	519173.46	2234649.78	Метод спутниковых геодезических измерений (определений)	0.10	–
54	519173.57	2234649.86	Метод спутниковых геодезических измерений (определений)	0.10	–
55	519171.90	2234652.37	Метод спутниковых геодезических измерений (определений)	0.10	–

56	519164.16	2234647.13	Метод спутниковых геодезических измерений (определений)	0.10	–
57	519158.77	2234643.12	Метод спутниковых геодезических измерений (определений)	0.10	–
58	519159.44	2234642.31	Метод спутниковых геодезических измерений (определений)	0.10	–
59	519154.57	2234638.06	Метод спутниковых геодезических измерений (определений)	0.10	–
60	519156.37	2234635.68	Метод спутниковых геодезических измерений (определений)	0.10	–
61	519163.62	2234641.95	Метод спутниковых геодезических измерений (определений)	0.10	–
62	519163.09	2234642.61	Метод спутниковых геодезических измерений (определений)	0.10	–
63	519165.88	2234644.70	Метод спутниковых геодезических измерений (определений)	0.10	–
64	519171.79	2234648.67	Метод спутниковых геодезических измерений (определений)	0.10	–
65	519175.24	2234644.18	Метод спутниковых геодезических измерений (определений)	0.10	–
66	519179.47	2234639.63	Метод спутниковых геодезических измерений (определений)	0.10	–
67	519195.46	2234622.05	Метод спутниковых геодезических измерений (определений)	0.10	–
68	519207.97	2234606.75	Метод спутниковых геодезических измерений (определений)	0.10	–
69	519212.78	2234598.94	Метод спутниковых геодезических измерений (определений)	0.10	–
70	519226.79	2234579.32	Метод спутниковых геодезических измерений (определений)	0.10	–
71	519235.83	2234570.43	Метод спутниковых геодезических измерений (определений)	0.10	–
72	519258.15	2234543.82	Метод спутниковых геодезических измерений (определений)	0.10	–
73	519258.06	2234543.46	Метод спутниковых	0.10	–

			геодезических измерений (определений)		
74	519233.52	2234524.31	Метод спутниковых геодезических измерений (определений)	0.10	–
75	519224.49	2234511.37	Метод спутниковых геодезических измерений (определений)	0.10	–
76	519216.79	2234507.16	Метод спутниковых геодезических измерений (определений)	0.10	–
77	519183.55	2234480.76	Метод спутниковых геодезических измерений (определений)	0.10	–
78	519149.41	2234452.80	Метод спутниковых геодезических измерений (определений)	0.10	–
79	519117.31	2234428.53	Метод спутниковых геодезических измерений (определений)	0.10	–
80	519104.54	2234410.12	Метод спутниковых геодезических измерений (определений)	0.10	–
81	519099.31	2234409.54	Метод спутниковых геодезических измерений (определений)	0.10	–
82	519075.79	2234368.68	Метод спутниковых геодезических измерений (определений)	0.10	–
83	519070.02	2234356.67	Метод спутниковых геодезических измерений (определений)	0.10	–
84	519057.68	2234331.38	Метод спутниковых геодезических измерений (определений)	0.10	–
85	519053.99	2234329.26	Метод спутниковых геодезических измерений (определений)	0.10	–
86	519048.24	2234329.39	Метод спутниковых геодезических измерений (определений)	0.10	–
87	519025.61	2234284.49	Метод спутниковых геодезических измерений (определений)	0.10	–
88	519010.50	2234254.11	Метод спутниковых геодезических измерений (определений)	0.10	–
89	519008.81	2234252.45	Метод спутниковых геодезических измерений (определений)	0.10	–
90	519007.01	2234248.75	Метод спутниковых геодезических	0.10	–

			измерений (определений)		
91	519012.95	2234239.09	Метод спутниковых геодезических измерений (определений)	0.10	–
92	519031.19	2234230.73	Метод спутниковых геодезических измерений (определений)	0.10	–
93	519040.94	2234227.16	Метод спутниковых геодезических измерений (определений)	0.10	–
94	519056.16	2234220.65	Метод спутниковых геодезических измерений (определений)	0.10	–
95	519056.45	2234219.96	Метод спутниковых геодезических измерений (определений)	0.10	–
96	519052.98	2234209.74	Метод спутниковых геодезических измерений (определений)	0.10	–
97	519061.03	2234203.95	Метод спутниковых геодезических измерений (определений)	0.10	–
98	519062.14	2234189.95	Метод спутниковых геодезических измерений (определений)	0.10	–
99	519061.75	2234181.77	Метод спутниковых геодезических измерений (определений)	0.10	–
100	519060.86	2234176.56	Метод спутниковых геодезических измерений (определений)	0.10	–
101	519059.13	2234174.54	Метод спутниковых геодезических измерений (определений)	0.10	–
102	519061.23	2234153.83	Метод спутниковых геодезических измерений (определений)	0.10	–
103	519060.01	2234146.45	Метод спутниковых геодезических измерений (определений)	0.10	–
104	519059.65	2234139.26	Метод спутниковых геодезических измерений (определений)	0.10	–
105	519059.33	2234115.63	Метод спутниковых геодезических измерений (определений)	0.10	–
106	519081.10	2234095.00	Метод спутниковых геодезических измерений (определений)	0.10	–
107	519091.16	2234086.18	Метод спутниковых геодезических измерений	0.10	–

			(определений)		
108	519097.07	2234081.81	Метод спутниковых геодезических измерений (определений)	0.10	–
109	519117.98	2234067.15	Метод спутниковых геодезических измерений (определений)	0.10	–
110	519142.06	2234050.75	Метод спутниковых геодезических измерений (определений)	0.10	–
111	519145.24	2234049.05	Метод спутниковых геодезических измерений (определений)	0.10	–
112	519149.01	2234047.40	Метод спутниковых геодезических измерений (определений)	0.10	–
113	519182.79	2234035.39	Метод спутниковых геодезических измерений (определений)	0.10	–
114	519196.48	2234028.07	Метод спутниковых геодезических измерений (определений)	0.10	–
1	519200.14	2234027.15	Метод спутниковых геодезических измерений (определений)	0.10	–
Граница1(2)	–	–	–	–	–
115	519172.65	2235434.59	Метод спутниковых геодезических измерений (определений)	0.10	–
116	519175.46	2235435.73	Метод спутниковых геодезических измерений (определений)	0.10	–
117	519177.91	2235435.77	Метод спутниковых геодезических измерений (определений)	0.10	–
118	519188.83	2235439.88	Метод спутниковых геодезических измерений (определений)	0.10	–
119	519194.42	2235442.51	Метод спутниковых геодезических измерений (определений)	0.10	–
120	519202.19	2235437.98	Метод спутниковых геодезических измерений (определений)	0.10	–
121	519206.08	2235434.88	Метод спутниковых геодезических измерений (определений)	0.10	–
122	519213.42	2235428.84	Метод спутниковых геодезических измерений (определений)	0.10	–
123	519216.53	2235426.44	Метод спутниковых геодезических измерений	0.10	–

			(определений)		
124	519231.28	2235428.18	Метод спутниковых геодезических измерений (определений)	0.10	–
125	519239.00	2235422.43	Метод спутниковых геодезических измерений (определений)	0.10	–
126	519253.49	2235412.00	Метод спутниковых геодезических измерений (определений)	0.10	–
127	519258.61	2235419.22	Метод спутниковых геодезических измерений (определений)	0.10	–
128	519266.56	2235430.83	Метод спутниковых геодезических измерений (определений)	0.10	–
129	519273.53	2235440.75	Метод спутниковых геодезических измерений (определений)	0.10	–
130	519290.65	2235463.17	Метод спутниковых геодезических измерений (определений)	0.10	–
131	519303.25	2235481.46	Метод спутниковых геодезических измерений (определений)	0.10	–
132	519323.31	2235509.63	Метод спутниковых геодезических измерений (определений)	0.10	–
133	519318.16	2235531.03	Метод спутниковых геодезических измерений (определений)	0.10	–
134	519340.80	2235543.71	Метод спутниковых геодезических измерений (определений)	0.10	–
135	519361.83	2235555.77	Метод спутниковых геодезических измерений (определений)	0.10	–
136	519369.77	2235560.66	Метод спутниковых геодезических измерений (определений)	0.10	–
137	519377.06	2235564.53	Метод спутниковых геодезических измерений (определений)	0.10	–
138	519386.20	2235570.13	Метод спутниковых геодезических измерений (определений)	0.10	–
139	519401.75	2235580.10	Метод спутниковых геодезических измерений (определений)	0.10	–
140	519401.94	2235581.31	Метод спутниковых геодезических измерений (определений)	0.10	–

141	519401.63	2235582.25	Метод спутниковых геодезических измерений (определений)	0.10	–
142	519400.91	2235583.00	Метод спутниковых геодезических измерений (определений)	0.10	–
143	519392.20	2235592.25	Метод спутниковых геодезических измерений (определений)	0.10	–
144	519408.13	2235603.19	Метод спутниковых геодезических измерений (определений)	0.10	–
145	519393.54	2235625.10	Метод спутниковых геодезических измерений (определений)	0.10	–
146	519377.02	2235613.74	Метод спутниковых геодезических измерений (определений)	0.10	–
147	519371.39	2235622.62	Метод спутниковых геодезических измерений (определений)	0.10	–
148	519364.67	2235631.14	Метод спутниковых геодезических измерений (определений)	0.10	–
149	519359.69	2235637.08	Метод спутниковых геодезических измерений (определений)	0.10	–
150	519357.62	2235639.32	Метод спутниковых геодезических измерений (определений)	0.10	–
151	519353.72	2235643.20	Метод спутниковых геодезических измерений (определений)	0.10	–
152	519354.83	2235645.40	Метод спутниковых геодезических измерений (определений)	0.10	–
153	519353.20	2235647.12	Метод спутниковых геодезических измерений (определений)	0.10	–
154	519351.49	2235646.15	Метод спутниковых геодезических измерений (определений)	0.10	–
155	519347.64	2235652.62	Метод спутниковых геодезических измерений (определений)	0.10	–
156	519364.23	2235661.23	Метод спутниковых геодезических измерений (определений)	0.10	–
157	519367.87	2235662.94	Метод спутниковых геодезических измерений (определений)	0.10	–
158	519382.74	2235668.62	Метод спутниковых	0.10	–

			геодезических измерений (определений)		
159	519388.66	2235670.88	Метод спутниковых геодезических измерений (определений)	0.10	–
160	519399.99	2235677.69	Метод спутниковых геодезических измерений (определений)	0.10	–
161	519404.50	2235680.62	Метод спутниковых геодезических измерений (определений)	0.10	–
162	519446.29	2235706.68	Метод спутниковых геодезических измерений (определений)	0.10	–
163	519490.71	2235734.01	Метод спутниковых геодезических измерений (определений)	0.10	–
164	519493.72	2235738.55	Метод спутниковых геодезических измерений (определений)	0.10	–
165	519499.74	2235746.48	Метод спутниковых геодезических измерений (определений)	0.10	–
166	519519.80	2235753.93	Метод спутниковых геодезических измерений (определений)	0.10	–
167	519541.28	2235765.90	Метод спутниковых геодезических измерений (определений)	0.10	–
168	519550.16	2235752.68	Метод спутниковых геодезических измерений (определений)	0.10	–
169	519575.91	2235770.12	Метод спутниковых геодезических измерений (определений)	0.10	–
170	519561.59	2235791.54	Метод спутниковых геодезических измерений (определений)	0.10	–
171	519551.78	2235784.89	Метод спутниковых геодезических измерений (определений)	0.10	–
172	519535.97	2235820.07	Метод спутниковых геодезических измерений (определений)	0.10	–
173	519546.98	2235831.31	Метод спутниковых геодезических измерений (определений)	0.10	–
174	519552.80	2235836.40	Метод спутниковых геодезических измерений (определений)	0.10	–
175	519559.72	2235842.12	Метод спутниковых геодезических	0.10	–

			измерений (определений)		
176	519567.55	2235847.65	Метод спутниковых геодезических измерений (определений)	0.10	–
177	519579.41	2235855.83	Метод спутниковых геодезических измерений (определений)	0.10	–
178	519592.63	2235865.43	Метод спутниковых геодезических измерений (определений)	0.10	–
179	519610.57	2235877.53	Метод спутниковых геодезических измерений (определений)	0.10	–
180	519626.13	2235888.95	Метод спутниковых геодезических измерений (определений)	0.10	–
181	519643.74	2235902.36	Метод спутниковых геодезических измерений (определений)	0.10	–
182	519649.87	2235906.77	Метод спутниковых геодезических измерений (определений)	0.10	–
183	519657.02	2235911.10	Метод спутниковых геодезических измерений (определений)	0.10	–
184	519671.56	2235920.40	Метод спутниковых геодезических измерений (определений)	0.10	–
185	519680.82	2235925.90	Метод спутниковых геодезических измерений (определений)	0.10	–
186	519688.90	2235933.69	Метод спутниковых геодезических измерений (определений)	0.10	–
187	519694.62	2235941.19	Метод спутниковых геодезических измерений (определений)	0.10	–
188	519699.27	2235948.06	Метод спутниковых геодезических измерений (определений)	0.10	–
189	519711.04	2235955.79	Метод спутниковых геодезических измерений (определений)	0.10	–
190	519719.91	2235942.52	Метод спутниковых геодезических измерений (определений)	0.10	–
191	519745.07	2235958.58	Метод спутниковых геодезических измерений (определений)	0.10	–
192	519731.08	2235979.53	Метод спутниковых геодезических измерений	0.10	–

			(определений)		
193	519705.92	2235963.46	Метод спутниковых геодезических измерений (определений)	0.10	–
194	519709.93	2235957.45	Метод спутниковых геодезических измерений (определений)	0.10	–
195	519697.84	2235949.51	Метод спутниковых геодезических измерений (определений)	0.10	–
196	519693.00	2235942.36	Метод спутниковых геодезических измерений (определений)	0.10	–
197	519687.41	2235935.03	Метод спутниковых геодезических измерений (определений)	0.10	–
198	519679.59	2235927.50	Метод спутниковых геодезических измерений (определений)	0.10	–
199	519670.51	2235922.10	Метод спутниковых геодезических измерений (определений)	0.10	–
200	519655.96	2235912.80	Метод спутниковых геодезических измерений (определений)	0.10	–
201	519648.77	2235908.44	Метод спутниковых геодезических измерений (определений)	0.10	–
202	519642.55	2235903.97	Метод спутниковых геодезических измерений (определений)	0.10	–
203	519624.93	2235890.55	Метод спутниковых геодезических измерений (определений)	0.10	–
204	519609.42	2235879.17	Метод спутниковых геодезических измерений (определений)	0.10	–
205	519591.48	2235867.07	Метод спутниковых геодезических измерений (определений)	0.10	–
206	519578.25	2235857.46	Метод спутниковых геодезических измерений (определений)	0.10	–
207	519566.41	2235849.29	Метод спутниковых геодезических измерений (определений)	0.10	–
208	519558.51	2235843.71	Метод спутниковых геодезических измерений (определений)	0.10	–
209	519551.50	2235837.93	Метод спутниковых геодезических измерений (определений)	0.10	–

210	519545.59	2235832.75	Метод спутниковых геодезических измерений (определений)	0.10	–
211	519533.59	2235820.50	Метод спутниковых геодезических измерений (определений)	0.10	–
212	519550.11	2235783.76	Метод спутниковых геодезических измерений (определений)	0.10	–
213	519535.80	2235774.06	Метод спутниковых геодезических измерений (определений)	0.10	–
214	519540.16	2235767.57	Метод спутниковых геодезических измерений (определений)	0.10	–
215	519518.96	2235755.75	Метод спутниковых геодезических измерений (определений)	0.10	–
216	519498.50	2235748.15	Метод спутниковых геодезических измерений (определений)	0.10	–
217	519492.09	2235739.71	Метод спутниковых геодезических измерений (определений)	0.10	–
218	519489.29	2235735.48	Метод спутниковых геодезических измерений (определений)	0.10	–
219	519445.24	2235708.38	Метод спутниковых геодезических измерений (определений)	0.10	–
220	519403.43	2235682.31	Метод спутниковых геодезических измерений (определений)	0.10	–
221	519398.93	2235679.38	Метод спутниковых геодезических измерений (определений)	0.10	–
222	519387.79	2235672.70	Метод спутниковых геодезических измерений (определений)	0.10	–
223	519382.03	2235670.49	Метод спутниковых геодезических измерений (определений)	0.10	–
224	519367.09	2235664.78	Метод спутниковых геодезических измерений (определений)	0.10	–
225	519363.34	2235663.04	Метод спутниковых геодезических измерений (определений)	0.10	–
226	519344.84	2235653.41	Метод спутниковых геодезических измерений (определений)	0.10	–
227	519350.77	2235643.45	Метод спутниковых	0.10	–

			геодезических измерений (определений)		
228	519351.93	2235644.11	Метод спутниковых геодезических измерений (определений)	0.10	–
229	519351.28	2235642.81	Метод спутниковых геодезических измерений (определений)	0.10	–
230	519356.18	2235637.93	Метод спутниковых геодезических измерений (определений)	0.10	–
231	519358.19	2235635.76	Метод спутниковых геодезических измерений (определений)	0.10	–
232	519363.12	2235629.88	Метод спутниковых геодезических измерений (определений)	0.10	–
233	519369.75	2235621.47	Метод спутниковых геодезических измерений (определений)	0.10	–
234	519375.37	2235612.61	Метод спутниковых геодезических измерений (определений)	0.10	–
235	519368.47	2235607.87	Метод спутниковых геодезических измерений (определений)	0.10	–
236	519383.09	2235586.00	Метод спутниковых геодезических измерений (определений)	0.10	–
237	519390.53	2235591.11	Метод спутниковых геодезических измерений (определений)	0.10	–
238	519399.87	2235581.20	Метод спутниковых геодезических измерений (определений)	0.10	–
239	519385.14	2235571.83	Метод спутниковых геодезических измерений (определений)	0.10	–
240	519376.07	2235566.27	Метод спутниковых геодезических измерений (определений)	0.10	–
241	519368.78	2235562.40	Метод спутниковых геодезических измерений (определений)	0.10	–
242	519360.81	2235557.49	Метод спутниковых геодезических измерений (определений)	0.10	–
243	519339.81	2235545.45	Метод спутниковых геодезических измерений (определений)	0.10	–
244	519315.86	2235532.03	Метод спутниковых геодезических	0.10	–

			измерений (определений)		
245	519321.15	2235510.05	Метод спутниковых геодезических измерений (определений)	0.10	–
246	519301.61	2235482.61	Метод спутниковых геодезических измерений (определений)	0.10	–
247	519289.03	2235464.34	Метод спутниковых геодезических измерений (определений)	0.10	–
248	519271.91	2235441.93	Метод спутниковых геодезических измерений (определений)	0.10	–
249	519264.92	2235431.97	Метод спутниковых геодезических измерений (определений)	0.10	–
250	519256.97	2235420.36	Метод спутниковых геодезических измерений (определений)	0.10	–
251	519253.09	2235414.84	Метод спутниковых геодезических измерений (определений)	0.10	–
252	519240.18	2235424.05	Метод спутниковых геодезических измерений (определений)	0.10	–
253	519231.84	2235430.25	Метод спутниковых геодезических измерений (определений)	0.10	–
254	519217.11	2235428.52	Метод спутниковых геодезических измерений (определений)	0.10	–
255	519214.67	2235430.40	Метод спутниковых геодезических измерений (определений)	0.10	–
256	519207.34	2235436.43	Метод спутниковых геодезических измерений (определений)	0.10	–
257	519203.33	2235439.63	Метод спутниковых геодезических измерений (определений)	0.10	–
258	519194.51	2235444.76	Метод спутниковых геодезических измерений (определений)	0.10	–
259	519188.05	2235441.72	Метод спутниковых геодезических измерений (определений)	0.10	–
260	519177.54	2235437.75	Метод спутниковых геодезических измерений (определений)	0.10	–
261	519175.06	2235437.72	Метод спутниковых геодезических измерений	0.10	–

			(определений)		
262	519173.12	2235436.94	Метод спутниковых геодезических измерений (определений)	0.10	–
263	519170.43	2235439.62	Метод спутниковых геодезических измерений (определений)	0.10	–
264	519174.23	2235441.98	Метод спутниковых геодезических измерений (определений)	0.10	–
265	519159.53	2235468.50	Метод спутниковых геодезических измерений (определений)	0.10	–
266	519137.11	2235454.54	Метод спутниковых геодезических измерений (определений)	0.10	–
267	519151.82	2235428.06	Метод спутниковых геодезических измерений (определений)	0.10	–
268	519168.68	2235438.53	Метод спутниковых геодезических измерений (определений)	0.10	–
115	519172.65	2235434.59	Метод спутниковых геодезических измерений (определений)	0.10	–
Граница1(2)	–	–	–	–	–
269	518993.66	2234763.54	Метод спутниковых геодезических измерений (определений)	0.10	–
270	518995.54	2234765.11	Метод спутниковых геодезических измерений (определений)	0.10	–
271	518996.95	2234766.29	Метод спутниковых геодезических измерений (определений)	0.10	–
272	518998.96	2234767.33	Метод спутниковых геодезических измерений (определений)	0.10	–
273	519006.37	2234773.33	Метод спутниковых геодезических измерений (определений)	0.10	–
274	519011.06	2234776.46	Метод спутниковых геодезических измерений (определений)	0.10	–
275	519014.73	2234774.37	Метод спутниковых геодезических измерений (определений)	0.10	–
276	519015.73	2234773.97	Метод спутниковых геодезических измерений (определений)	0.10	–
277	519018.61	2234776.22	Метод спутниковых геодезических измерений	0.10	–

			(определений)		
278	519024.49	2234780.80	Метод спутниковых геодезических измерений (определений)	0.10	–
279	519029.83	2234784.59	Метод спутниковых геодезических измерений (определений)	0.10	–
280	519036.74	2234789.77	Метод спутниковых геодезических измерений (определений)	0.10	–
281	519002.03	2234835.32	Метод спутниковых геодезических измерений (определений)	0.10	–
282	519001.66	2234835.28	Метод спутниковых геодезических измерений (определений)	0.10	–
283	518969.31	2234811.38	Метод спутниковых геодезических измерений (определений)	0.10	–
284	518968.91	2234808.88	Метод спутниковых геодезических измерений (определений)	0.10	–
285	518968.81	2234806.01	Метод спутниковых геодезических измерений (определений)	0.10	–
286	518942.97	2234783.86	Метод спутниковых геодезических измерений (определений)	0.10	–
287	518936.44	2234784.18	Метод спутниковых геодезических измерений (определений)	0.10	–
288	518917.61	2234769.87	Метод спутниковых геодезических измерений (определений)	0.10	–
289	518913.53	2234775.60	Метод спутниковых геодезических измерений (определений)	0.10	–
290	518911.30	2234773.95	Метод спутниковых геодезических измерений (определений)	0.10	–
291	518902.17	2234766.87	Метод спутниковых геодезических измерений (определений)	0.10	–
292	518893.21	2234778.67	Метод спутниковых геодезических измерений (определений)	0.10	–
293	518852.84	2234748.83	Метод спутниковых геодезических измерений (определений)	0.10	–
294	518832.20	2234733.25	Метод спутниковых геодезических измерений (определений)	0.10	–

295	518826.09	2234727.50	Метод спутниковых геодезических измерений (определений)	0.10	–
296	518821.90	2234723.71	Метод спутниковых геодезических измерений (определений)	0.10	–
297	518818.99	2234718.71	Метод спутниковых геодезических измерений (определений)	0.10	–
298	518816.16	2234714.22	Метод спутниковых геодезических измерений (определений)	0.10	–
299	518811.83	2234707.69	Метод спутниковых геодезических измерений (определений)	0.10	–
300	518811.59	2234706.07	Метод спутниковых геодезических измерений (определений)	0.10	–
301	518816.83	2234698.07	Метод спутниковых геодезических измерений (определений)	0.10	–
302	518817.19	2234692.74	Метод спутниковых геодезических измерений (определений)	0.10	–
303	518827.51	2234680.15	Метод спутниковых геодезических измерений (определений)	0.10	–
304	518827.45	2234678.70	Метод спутниковых геодезических измерений (определений)	0.10	–
305	518825.94	2234676.99	Метод спутниковых геодезических измерений (определений)	0.10	–
306	518809.78	2234661.13	Метод спутниковых геодезических измерений (определений)	0.10	–
307	518809.61	2234660.31	Метод спутниковых геодезических измерений (определений)	0.10	–
308	518823.77	2234657.96	Метод спутниковых геодезических измерений (определений)	0.10	–
309	518819.80	2234632.33	Метод спутниковых геодезических измерений (определений)	0.10	–
310	518792.39	2234636.83	Метод спутниковых геодезических измерений (определений)	0.10	–
311	518794.84	2234652.70	Метод спутниковых геодезических измерений (определений)	0.10	–
312	518788.95	2234650.35	Метод спутниковых	0.10	–

			геодезических измерений (определений)		
313	518786.39	2234649.88	Метод спутниковых геодезических измерений (определений)	0.10	–
314	518777.81	2234648.98	Метод спутниковых геодезических измерений (определений)	0.10	–
315	518775.18	2234647.90	Метод спутниковых геодезических измерений (определений)	0.10	–
316	518763.93	2234640.92	Метод спутниковых геодезических измерений (определений)	0.10	–
317	518759.62	2234636.40	Метод спутниковых геодезических измерений (определений)	0.10	–
318	518758.58	2234632.94	Метод спутниковых геодезических измерений (определений)	0.10	–
319	518758.72	2234627.98	Метод спутниковых геодезических измерений (определений)	0.10	–
320	518758.62	2234624.26	Метод спутниковых геодезических измерений (определений)	0.10	–
321	518778.72	2234620.70	Метод спутниковых геодезических измерений (определений)	0.10	–
322	518774.30	2234597.72	Метод спутниковых геодезических измерений (определений)	0.10	–
323	518752.23	2234601.63	Метод спутниковых геодезических измерений (определений)	0.10	–
324	518756.63	2234624.51	Метод спутниковых геодезических измерений (определений)	0.10	–
325	518756.72	2234627.98	Метод спутниковых геодезических измерений (определений)	0.10	–
326	518756.57	2234633.21	Метод спутниковых геодезических измерений (определений)	0.10	–
327	518757.84	2234637.45	Метод спутниковых геодезических измерений (определений)	0.10	–
328	518762.66	2234642.48	Метод спутниковых геодезических измерений (определений)	0.10	–
329	518774.27	2234649.69	Метод спутниковых геодезических	0.10	–

			измерений (определений)		
330	518777.30	2234650.94	Метод спутниковых геодезических измерений (определений)	0.10	–
331	518786.12	2234651.86	Метод спутниковых геодезических измерений (определений)	0.10	–
332	518788.39	2234652.28	Метод спутниковых геодезических измерений (определений)	0.10	–
333	518795.20	2234654.99	Метод спутниковых геодезических измерений (определений)	0.10	–
334	518796.36	2234662.50	Метод спутниковых геодезических измерений (определений)	0.10	–
335	518807.63	2234660.63	Метод спутниковых геодезических измерений (определений)	0.10	–
336	518807.95	2234662.13	Метод спутниковых геодезических измерений (определений)	0.10	–
337	518824.49	2234678.37	Метод спутниковых геодезических измерений (определений)	0.10	–
338	518825.48	2234679.47	Метод спутниковых геодезических измерений (определений)	0.10	–
339	518815.24	2234691.97	Метод спутниковых геодезических измерений (определений)	0.10	–
340	518814.87	2234697.41	Метод спутниковых геодезических измерений (определений)	0.10	–
341	518809.52	2234705.60	Метод спутниковых геодезических измерений (определений)	0.10	–
342	518809.91	2234708.42	Метод спутниковых геодезических измерений (определений)	0.10	–
343	518814.48	2234715.31	Метод спутниковых геодезических измерений (определений)	0.10	–
344	518817.28	2234719.75	Метод спутниковых геодезических измерений (определений)	0.10	–
345	518820.33	2234724.98	Метод спутниковых геодезических измерений (определений)	0.10	–
346	518824.73	2234728.98	Метод спутниковых геодезических измерений	0.10	–

			(определений)		
347	518830.91	2234734.78	Метод спутниковых геодезических измерений (определений)	0.10	–
348	518851.64	2234750.43	Метод спутниковых геодезических измерений (определений)	0.10	–
349	518893.60	2234781.46	Метод спутниковых геодезических измерений (определений)	0.10	–
350	518902.54	2234769.69	Метод спутниковых геодезических измерений (определений)	0.10	–
351	518910.09	2234775.54	Метод спутниковых геодезических измерений (определений)	0.10	–
352	518913.97	2234778.42	Метод спутниковых геодезических измерений (определений)	0.10	–
353	518918.04	2234772.71	Метод спутниковых геодезических измерений (определений)	0.10	–
354	518935.81	2234786.21	Метод спутниковых геодезических измерений (определений)	0.10	–
355	518942.27	2234785.90	Метод спутниковых геодезических измерений (определений)	0.10	–
356	518966.84	2234806.96	Метод спутниковых геодезических измерений (определений)	0.10	–
357	518966.93	2234809.07	Метод спутниковых геодезических измерений (определений)	0.10	–
358	518967.46	2234812.50	Метод спутниковых геодезических измерений (определений)	0.10	–
359	519000.72	2234837.07	Метод спутниковых геодезических измерений (определений)	0.10	–
360	518987.75	2234854.50	Метод спутниковых геодезических измерений (определений)	0.10	–
361	518968.02	2234854.44	Метод спутниковых геодезических измерений (определений)	0.10	–
362	518959.72	2234865.35	Метод спутниковых геодезических измерений (определений)	0.10	–
363	518957.81	2234868.25	Метод спутниковых геодезических измерений (определений)	0.10	–

364	518953.18	2234876.32	Метод спутниковых геодезических измерений (определений)	0.10	–
365	518937.43	2234895.72	Метод спутниковых геодезических измерений (определений)	0.10	–
366	518952.09	2234906.84	Метод спутниковых геодезических измерений (определений)	0.10	–
367	518949.89	2234910.15	Метод спутниковых геодезических измерений (определений)	0.10	–
368	518917.71	2234951.45	Метод спутниковых геодезических измерений (определений)	0.10	–
369	518913.27	2234957.25	Метод спутниковых геодезических измерений (определений)	0.10	–
370	518911.78	2234957.52	Метод спутниковых геодезических измерений (определений)	0.10	–
371	518908.78	2234958.59	Метод спутниковых геодезических измерений (определений)	0.10	–
372	518889.63	2234983.92	Метод спутниковых геодезических измерений (определений)	0.10	–
373	518888.32	2234992.42	Метод спутниковых геодезических измерений (определений)	0.10	–
374	518874.31	2235011.82	Метод спутниковых геодезических измерений (определений)	0.10	–
375	518862.79	2235030.90	Метод спутниковых геодезических измерений (определений)	0.10	–
376	518861.44	2235030.15	Метод спутниковых геодезических измерений (определений)	0.10	–
377	518860.84	2235031.25	Метод спутниковых геодезических измерений (определений)	0.10	–
378	518839.09	2235019.56	Метод спутниковых геодезических измерений (определений)	0.10	–
379	518826.72	2235012.82	Метод спутниковых геодезических измерений (определений)	0.10	–
380	518828.73	2235010.22	Метод спутниковых геодезических измерений (определений)	0.10	–
381	518823.99	2235006.57	Метод спутниковых	0.10	–

			геодезических измерений (определений)		
382	518823.71	2235006.87	Метод спутниковых геодезических измерений (определений)	0.10	–
383	518821.65	2235005.29	Метод спутниковых геодезических измерений (определений)	0.10	–
384	518815.32	2235002.23	Метод спутниковых геодезических измерений (определений)	0.10	–
385	518804.52	2234998.27	Метод спутниковых геодезических измерений (определений)	0.10	–
386	518797.37	2234996.75	Метод спутниковых геодезических измерений (определений)	0.10	–
387	518796.14	2234996.83	Метод спутниковых геодезических измерений (определений)	0.10	–
388	518796.10	2234995.94	Метод спутниковых геодезических измерений (определений)	0.10	–
389	518790.40	2234996.19	Метод спутниковых геодезических измерений (определений)	0.10	–
390	518790.43	2234997.15	Метод спутниковых геодезических измерений (определений)	0.10	–
391	518761.54	2234998.10	Метод спутниковых геодезических измерений (определений)	0.10	–
392	518761.52	2234997.37	Метод спутниковых геодезических измерений (определений)	0.10	–
393	518756.37	2234997.81	Метод спутниковых геодезических измерений (определений)	0.10	–
394	518756.46	2234999.24	Метод спутниковых геодезических измерений (определений)	0.10	–
395	518743.53	2235004.71	Метод спутниковых геодезических измерений (определений)	0.10	–
396	518729.45	2235012.31	Метод спутниковых геодезических измерений (определений)	0.10	–
397	518717.91	2235020.10	Метод спутниковых геодезических измерений (определений)	0.10	–
398	518717.58	2235019.63	Метод спутниковых геодезических	0.10	–

			измерений (определений)		
399	518714.98	2235021.28	Метод спутниковых геодезических измерений (определений)	0.10	–
400	518701.81	2235016.82	Метод спутниковых геодезических измерений (определений)	0.10	–
401	518698.21	2235014.53	Метод спутниковых геодезических измерений (определений)	0.10	–
402	518695.41	2235018.40	Метод спутниковых геодезических измерений (определений)	0.10	–
403	518695.79	2235018.67	Метод спутниковых геодезических измерений (определений)	0.10	–
404	518691.32	2235024.50	Метод спутниковых геодезических измерений (определений)	0.10	–
405	518678.94	2235035.09	Метод спутниковых геодезических измерений (определений)	0.10	–
406	518666.93	2235042.63	Метод спутниковых геодезических измерений (определений)	0.10	–
407	518665.51	2235041.61	Метод спутниковых геодезических измерений (определений)	0.10	–
408	518665.21	2235041.98	Метод спутниковых геодезических измерений (определений)	0.10	–
409	518639.79	2235021.48	Метод спутниковых геодезических измерений (определений)	0.10	–
410	518640.13	2235021.06	Метод спутниковых геодезических измерений (определений)	0.10	–
411	518636.27	2235018.17	Метод спутниковых геодезических измерений (определений)	0.10	–
412	518635.68	2235018.96	Метод спутниковых геодезических измерений (определений)	0.10	–
413	518614.48	2235003.96	Метод спутниковых геодезических измерений (определений)	0.10	–
414	518614.71	2235003.65	Метод спутниковых геодезических измерений (определений)	0.10	–
415	518611.06	2235001.00	Метод спутниковых геодезических измерений	0.10	–

			(определений)		
416	518609.44	2235003.18	Метод спутниковых геодезических измерений (определений)	0.10	–
417	518596.73	2235006.27	Метод спутниковых геодезических измерений (определений)	0.10	–
418	518561.30	2235011.67	Метод спутниковых геодезических измерений (определений)	0.10	–
419	518561.25	2235010.99	Метод спутниковых геодезических измерений (определений)	0.10	–
420	518556.20	2235011.45	Метод спутниковых геодезических измерений (определений)	0.10	–
421	518556.27	2235012.27	Метод спутниковых геодезических измерений (определений)	0.10	–
422	518515.83	2235019.43	Метод спутниковых геодезических измерений (определений)	0.10	–
423	518515.82	2235019.05	Метод спутниковых геодезических измерений (определений)	0.10	–
424	518510.59	2235018.95	Метод спутниковых геодезических измерений (определений)	0.10	–
425	518510.57	2235019.85	Метод спутниковых геодезических измерений (определений)	0.10	–
426	518464.49	2235020.86	Метод спутниковых геодезических измерений (определений)	0.10	–
427	518464.45	2235020.10	Метод спутниковых геодезических измерений (определений)	0.10	–
428	518459.77	2235020.37	Метод спутниковых геодезических измерений (определений)	0.10	–
429	518459.82	2235021.14	Метод спутниковых геодезических измерений (определений)	0.10	–
430	518421.82	2235024.25	Метод спутниковых геодезических измерений (определений)	0.10	–
431	518421.75	2235023.19	Метод спутниковых геодезических измерений (определений)	0.10	–
432	518416.65	2235023.45	Метод спутниковых геодезических измерений (определений)	0.10	–

433	518416.91	2235028.10	Метод спутниковых геодезических измерений (определений)	0.10	–
434	518418.50	2235028.02	Метод спутниковых геодезических измерений (определений)	0.10	–
435	518421.01	2235074.89	Метод спутниковых геодезических измерений (определений)	0.10	–
436	518419.28	2235074.93	Метод спутниковых геодезических измерений (определений)	0.10	–
437	518419.32	2235076.22	Метод спутниковых геодезических измерений (определений)	0.10	–
438	518384.25	2235076.70	Метод спутниковых геодезических измерений (определений)	0.10	–
439	518384.25	2235075.56	Метод спутниковых геодезических измерений (определений)	0.10	–
440	518378.80	2235075.61	Метод спутниковых геодезических измерений (определений)	0.10	–
441	518378.82	2235076.18	Метод спутниковых геодезических измерений (определений)	0.10	–
442	518340.46	2235061.75	Метод спутниковых геодезических измерений (определений)	0.10	–
443	518340.70	2235061.12	Метод спутниковых геодезических измерений (определений)	0.10	–
444	518335.94	2235059.36	Метод спутниковых геодезических измерений (определений)	0.10	–
445	518335.68	2235059.98	Метод спутниковых геодезических измерений (определений)	0.10	–
446	518295.55	2235045.67	Метод спутниковых геодезических измерений (определений)	0.10	–
447	518295.78	2235044.54	Метод спутниковых геодезических измерений (определений)	0.10	–
448	518291.08	2235043.56	Метод спутниковых геодезических измерений (определений)	0.10	–
449	518290.77	2235044.66	Метод спутниковых геодезических измерений (определений)	0.10	–
450	518267.22	2235042.34	Метод спутниковых	0.10	–

			геодезических измерений (определений)		
451	518267.24	2235041.00	Метод спутниковых геодезических измерений (определений)	0.10	–
452	518261.71	2235040.81	Метод спутниковых геодезических измерений (определений)	0.10	–
453	518261.63	2235046.30	Метод спутниковых геодезических измерений (определений)	0.10	–
454	518262.90	2235046.36	Метод спутниковых геодезических измерений (определений)	0.10	–
455	518263.09	2235070.31	Метод спутниковых геодезических измерений (определений)	0.10	–
456	518261.45	2235126.06	Метод спутниковых геодезических измерений (определений)	0.10	–
457	518257.58	2235174.67	Метод спутниковых геодезических измерений (определений)	0.10	–
458	518249.44	2235230.13	Метод спутниковых геодезических измерений (определений)	0.10	–
459	518248.91	2235229.87	Метод спутниковых геодезических измерений (определений)	0.10	–
460	518248.09	2235231.80	Метод спутниковых геодезических измерений (определений)	0.10	–
461	518237.68	2235231.15	Метод спутниковых геодезических измерений (определений)	0.10	–
462	518236.75	2235230.02	Метод спутниковых геодезических измерений (определений)	0.10	–
463	518232.34	2235233.53	Метод спутниковых геодезических измерений (определений)	0.10	–
464	518232.95	2235234.31	Метод спутниковых геодезических измерений (определений)	0.10	–
465	518210.34	2235246.79	Метод спутниковых геодезических измерений (определений)	0.10	–
466	518189.77	2235257.93	Метод спутниковых геодезических измерений (определений)	0.10	–
467	518189.20	2235257.05	Метод спутниковых геодезических	0.10	–

			измерений (определений)		
468	518184.55	2235259.81	Метод спутниковых геодезических измерений (определений)	0.10	–
469	518187.41	2235264.50	Метод спутниковых геодезических измерений (определений)	0.10	–
470	518188.06	2235264.12	Метод спутниковых геодезических измерений (определений)	0.10	–
471	518212.15	2235313.14	Метод спутниковых геодезических измерений (определений)	0.10	–
472	518211.44	2235313.45	Метод спутниковых геодезических измерений (определений)	0.10	–
473	518211.84	2235314.26	Метод спутниковых геодезических измерений (определений)	0.10	–
474	518202.61	2235317.64	Метод спутниковых геодезических измерений (определений)	0.10	–
475	518201.87	2235316.31	Метод спутниковых геодезических измерений (определений)	0.10	–
476	518197.01	2235318.90	Метод спутниковых геодезических измерений (определений)	0.10	–
477	518199.58	2235323.85	Метод спутниковых геодезических измерений (определений)	0.10	–
478	518200.51	2235323.35	Метод спутниковых геодезических измерений (определений)	0.10	–
479	518212.33	2235346.40	Метод спутниковых геодезических измерений (определений)	0.10	–
480	518210.97	2235347.25	Метод спутниковых геодезических измерений (определений)	0.10	–
481	518213.70	2235352.12	Метод спутниковых геодезических измерений (определений)	0.10	–
482	518214.61	2235351.60	Метод спутниковых геодезических измерений (определений)	0.10	–
483	518216.97	2235356.37	Метод спутниковых геодезических измерений (определений)	0.10	–
484	518216.29	2235356.75	Метод спутниковых геодезических измерений	0.10	–

			(определений)		
485	518218.81	2235361.79	Метод спутниковых геодезических измерений (определений)	0.10	–
486	518219.86	2235361.32	Метод спутниковых геодезических измерений (определений)	0.10	–
487	518232.33	2235399.72	Метод спутниковых геодезических измерений (определений)	0.10	–
488	518231.31	2235400.18	Метод спутниковых геодезических измерений (определений)	0.10	–
489	518233.55	2235405.02	Метод спутниковых геодезических измерений (определений)	0.10	–
490	518234.94	2235404.34	Метод спутниковых геодезических измерений (определений)	0.10	–
491	518239.72	2235414.95	Метод спутниковых геодезических измерений (определений)	0.10	–
492	518247.22	2235432.98	Метод спутниковых геодезических измерений (определений)	0.10	–
493	518257.02	2235431.03	Метод спутниковых геодезических измерений (определений)	0.10	–
494	518269.95	2235426.76	Метод спутниковых геодезических измерений (определений)	0.10	–
495	518281.47	2235421.33	Метод спутниковых геодезических измерений (определений)	0.10	–
496	518282.79	2235420.47	Метод спутниковых геодезических измерений (определений)	0.10	–
497	518306.27	2235407.75	Метод спутниковых геодезических измерений (определений)	0.10	–
498	518338.77	2235407.85	Метод спутниковых геодезических измерений (определений)	0.10	–
499	518341.13	2235402.20	Метод спутниковых геодезических измерений (определений)	0.10	–
500	518345.02	2235387.32	Метод спутниковых геодезических измерений (определений)	0.10	–
501	518345.09	2235375.22	Метод спутниковых геодезических измерений (определений)	0.10	–

502	518348.16	2235353.86	Метод спутниковых геодезических измерений (определений)	0.10	–
503	518352.07	2235343.32	Метод спутниковых геодезических измерений (определений)	0.10	–
504	518367.09	2235341.62	Метод спутниковых геодезических измерений (определений)	0.10	–
505	518372.27	2235344.63	Метод спутниковых геодезических измерений (определений)	0.10	–
506	518396.40	2235341.90	Метод спутниковых геодезических измерений (определений)	0.10	–
507	518399.80	2235339.83	Метод спутниковых геодезических измерений (определений)	0.10	–
508	518422.32	2235338.40	Метод спутниковых геодезических измерений (определений)	0.10	–
509	518438.79	2235338.00	Метод спутниковых геодезических измерений (определений)	0.10	–
510	518438.74	2235336.00	Метод спутниковых геодезических измерений (определений)	0.10	–
511	518422.23	2235336.40	Метод спутниковых геодезических измерений (определений)	0.10	–
512	518399.18	2235337.87	Метод спутниковых геодезических измерений (определений)	0.10	–
513	518395.74	2235339.96	Метод спутниковых геодезических измерений (определений)	0.10	–
514	518372.70	2235342.58	Метод спутниковых геодезических измерений (определений)	0.10	–
515	518367.53	2235339.56	Метод спутниковых геодезических измерений (определений)	0.10	–
516	518350.62	2235341.47	Метод спутниковых геодезических измерений (определений)	0.10	–
517	518346.21	2235353.36	Метод спутниковых геодезических измерений (определений)	0.10	–
518	518343.09	2235375.07	Метод спутниковых геодезических измерений (определений)	0.10	–
519	518343.02	2235387.06	Метод спутниковых	0.10	–

			геодезических измерений (определений)		
520	518339.23	2235401.56	Метод спутниковых геодезических измерений (определений)	0.10	–
521	518337.44	2235405.85	Метод спутниковых геодезических измерений (определений)	0.10	–
522	518305.77	2235405.75	Метод спутниковых геодезических измерений (определений)	0.10	–
523	518281.77	2235418.75	Метод спутниковых геодезических измерений (определений)	0.10	–
524	518280.49	2235419.58	Метод спутниковых геодезических измерений (определений)	0.10	–
525	518269.21	2235424.90	Метод спутниковых геодезических измерений (определений)	0.10	–
526	518256.51	2235429.09	Метод спутниковых геодезических измерений (определений)	0.10	–
527	518248.44	2235430.71	Метод спутниковых геодезических измерений (определений)	0.10	–
528	518241.56	2235414.15	Метод спутниковых геодезических измерений (определений)	0.10	–
529	518236.73	2235403.46	Метод спутниковых геодезических измерений (определений)	0.10	–
530	518238.13	2235402.77	Метод спутниковых геодезических измерений (определений)	0.10	–
531	518235.97	2235398.11	Метод спутниковых геодезических измерений (определений)	0.10	–
532	518235.09	2235398.51	Метод спутниковых геодезических измерений (определений)	0.10	–
533	518222.66	2235360.24	Метод спутниковых геодезических измерений (определений)	0.10	–
534	518225.07	2235359.23	Метод спутниковых геодезических измерений (определений)	0.10	–
535	518224.54	2235358.13	Метод спутниковых геодезических измерений (определений)	0.10	–
536	518227.36	2235357.00	Метод спутниковых геодезических	0.10	–

			измерений (определений)		
537	518223.85	2235350.75	Метод спутниковых геодезических измерений (определений)	0.10	–
538	518221.23	2235352.06	Метод спутниковых геодезических измерений (определений)	0.10	–
539	518222.23	2235353.89	Метод спутниковых геодезических измерений (определений)	0.10	–
540	518219.68	2235355.05	Метод спутниковых геодезических измерений (определений)	0.10	–
541	518217.20	2235350.10	Метод спутниковых геодезических измерений (определений)	0.10	–
542	518218.57	2235349.30	Метод спутниковых геодезических измерений (определений)	0.10	–
543	518217.93	2235348.13	Метод спутниковых геодезических измерений (определений)	0.10	–
544	518219.59	2235346.75	Метод спутниковых геодезических измерений (определений)	0.10	–
545	518218.22	2235343.97	Метод спутниковых геодезических измерений (определений)	0.10	–
546	518216.38	2235345.52	Метод спутниковых геодезических измерений (определений)	0.10	–
547	518215.77	2235344.39	Метод спутниковых геодезических измерений (определений)	0.10	–
548	518214.93	2235344.90	Метод спутниковых геодезических измерений (определений)	0.10	–
549	518203.16	2235321.93	Метод спутниковых геодезических измерений (определений)	0.10	–
550	518204.45	2235321.22	Метод спутниковых геодезических измерений (определений)	0.10	–
551	518203.99	2235320.35	Метод спутниковых геодезических измерений (определений)	0.10	–
552	518213.08	2235316.98	Метод спутниковых геодезических измерений (определений)	0.10	–
553	518213.55	2235318.02	Метод спутниковых геодезических измерений	0.10	–

			(определений)		
554	518218.28	2235316.00	Метод спутниковых геодезических измерений (определений)	0.10	–
555	518216.30	2235311.43	Метод спутниковых геодезических измерений (определений)	0.10	–
556	518214.97	2235311.96	Метод спутниковых геодезических измерений (определений)	0.10	–
557	518190.65	2235262.59	Метод спутниковых геодезических измерений (определений)	0.10	–
558	518192.04	2235261.71	Метод спутниковых геодезических измерений (определений)	0.10	–
559	518191.31	2235260.51	Метод спутниковых геодезических измерений (определений)	0.10	–
560	518211.78	2235249.42	Метод спутниковых геодезических измерений (определений)	0.10	–
561	518234.88	2235236.65	Метод спутниковых геодезических измерений (определений)	0.10	–
562	518235.57	2235237.68	Метод спутниковых геодезических измерений (определений)	0.10	–
563	518239.82	2235234.25	Метод спутниковых геодезических измерений (определений)	0.10	–
564	518246.80	2235234.81	Метод спутниковых геодезических измерений (определений)	0.10	–
565	518251.70	2235237.04	Метод спутниковых геодезических измерений (определений)	0.10	–
566	518254.11	2235232.05	Метод спутниковых геодезических измерений (определений)	0.10	–
567	518252.32	2235231.19	Метод спутниковых геодезических измерений (определений)	0.10	–
568	518260.56	2235175.00	Метод спутниковых геодезических измерений (определений)	0.10	–
569	518264.45	2235126.22	Метод спутниковых геодезических измерений (определений)	0.10	–
570	518266.09	2235070.34	Метод спутниковых геодезических измерений (определений)	0.10	–

571	518265.90	2235046.38	Метод спутниковых геодезических измерений (определений)	0.10	–
572	518267.11	2235046.44	Метод спутниковых геодезических измерений (определений)	0.10	–
573	518267.13	2235045.33	Метод спутниковых геодезических измерений (определений)	0.10	–
574	518290.14	2235047.60	Метод спутниковых геодезических измерений (определений)	0.10	–
575	518290.01	2235048.38	Метод спутниковых геодезических измерений (определений)	0.10	–
576	518291.09	2235048.59	Метод спутниковых геодезических измерений (определений)	0.10	–
577	518292.39	2235056.55	Метод спутниковых геодезических измерений (определений)	0.10	–
578	518294.36	2235056.23	Метод спутниковых геодезических измерений (определений)	0.10	–
579	518293.18	2235048.99	Метод спутниковых геодезических измерений (определений)	0.10	–
580	518294.72	2235049.29	Метод спутниковых геодезических измерений (определений)	0.10	–
581	518294.88	2235048.61	Метод спутниковых геодезических измерений (определений)	0.10	–
582	518334.71	2235062.82	Метод спутниковых геодезических измерений (определений)	0.10	–
583	518334.47	2235063.47	Метод спутниковых геодезических измерений (определений)	0.10	–
584	518339.29	2235065.18	Метод спутниковых геодезических измерений (определений)	0.10	–
585	518339.49	2235064.57	Метод спутниковых геодезических измерений (определений)	0.10	–
586	518378.79	2235079.43	Метод спутниковых геодезических измерений (определений)	0.10	–
587	518378.78	2235080.65	Метод спутниковых геодезических измерений (определений)	0.10	–
588	518384.28	2235080.47	Метод спутниковых	0.10	–

			геодезических измерений (определений)		
589	518384.28	2235079.70	Метод спутниковых геодезических измерений (определений)	0.10	–
590	518419.49	2235079.26	Метод спутниковых геодезических измерений (определений)	0.10	–
591	518419.56	2235079.89	Метод спутниковых геодезических измерений (определений)	0.10	–
592	518425.02	2235079.75	Метод спутниковых геодезических измерений (определений)	0.10	–
593	518424.82	2235074.96	Метод спутниковых геодезических измерений (определений)	0.10	–
594	518423.98	2235074.95	Метод спутниковых геодезических измерений (определений)	0.10	–
595	518421.46	2235027.91	Метод спутниковых геодезических измерений (определений)	0.10	–
596	518422.05	2235027.87	Метод спутниковых геодезических измерений (определений)	0.10	–
597	518422.01	2235027.29	Метод спутниковых геодезических измерений (определений)	0.10	–
598	518459.97	2235024.13	Метод спутниковых геодезических измерений (определений)	0.10	–
599	518460.01	2235024.90	Метод спутниковых геодезических измерений (определений)	0.10	–
600	518464.59	2235024.62	Метод спутниковых геодезических измерений (определений)	0.10	–
601	518464.57	2235023.88	Метод спутниковых геодезических измерений (определений)	0.10	–
602	518510.57	2235022.86	Метод спутниковых геодезических измерений (определений)	0.10	–
603	518510.56	2235023.78	Метод спутниковых геодезических измерений (определений)	0.10	–
604	518515.84	2235023.88	Метод спутниковых геодезических измерений (определений)	0.10	–
605	518515.86	2235022.48	Метод спутниковых геодезических	0.10	–

			измерений (определений)		
606	518556.54	2235015.25	Метод спутниковых геодезических измерений (определений)	0.10	–
607	518556.59	2235015.96	Метод спутниковых геодезических измерений (определений)	0.10	–
608	518561.56	2235015.54	Метод спутниковых геодезических измерений (определений)	0.10	–
609	518561.52	2235014.68	Метод спутниковых геодезических измерений (определений)	0.10	–
610	518597.30	2235009.22	Метод спутниковых геодезических измерений (определений)	0.10	–
611	518610.35	2235006.02	Метод спутниковых геодезических измерений (определений)	0.10	–
612	518612.24	2235007.23	Метод спутниковых геодезических измерений (определений)	0.10	–
613	518612.79	2235006.45	Метод спутниковых геодезических измерений (определений)	0.10	–
614	518633.96	2235021.42	Метод спутниковых геодезических измерений (определений)	0.10	–
615	518633.59	2235021.91	Метод спутниковых геодезических измерений (определений)	0.10	–
616	518637.41	2235024.71	Метод спутниковых геодезических измерений (определений)	0.10	–
617	518638.02	2235023.90	Метод спутниковых геодезических измерений (определений)	0.10	–
618	518663.43	2235044.38	Метод спутниковых геодезических измерений (определений)	0.10	–
619	518662.86	2235045.18	Метод спутниковых геодезических измерений (определений)	0.10	–
620	518666.59	2235047.94	Метод спутниковых геодезических измерений (определений)	0.10	–
621	518668.87	2235045.00	Метод спутниковых геодезических измерений (определений)	0.10	–
622	518680.72	2235037.51	Метод спутниковых геодезических измерений	0.10	–

			(определений)		
623	518693.51	2235026.57	Метод спутниковых геодезических измерений (определений)	0.10	–
624	518698.25	2235020.36	Метод спутниковых геодезических измерений (определений)	0.10	–
625	518699.23	2235020.98	Метод спутниковых геодезических измерений (определений)	0.10	–
626	518700.30	2235019.46	Метод спутниковых геодезических измерений (определений)	0.10	–
627	518714.53	2235024.28	Метод спутниковых геодезических измерений (определений)	0.10	–
628	518715.91	2235026.23	Метод спутниковых геодезических измерений (определений)	0.10	–
629	518720.27	2235023.47	Метод спутниковых геодезических измерений (определений)	0.10	–
630	518719.65	2235022.53	Метод спутниковых геодезических измерений (определений)	0.10	–
631	518731.01	2235014.88	Метод спутниковых геодезических измерений (определений)	0.10	–
632	518744.83	2235007.42	Метод спутниковых геодезических измерений (определений)	0.10	–
633	518756.72	2235002.38	Метод спутниковых геодезических измерений (определений)	0.10	–
634	518756.75	2235002.67	Метод спутниковых геодезических измерений (определений)	0.10	–
635	518761.72	2235002.27	Метод спутниковых геодезических измерений (определений)	0.10	–
636	518761.66	2235001.13	Метод спутниковых геодезических измерений (определений)	0.10	–
637	518790.46	2235000.18	Метод спутниковых геодезических измерений (определений)	0.10	–
638	518790.50	2235001.33	Метод спутниковых геодезических измерений (определений)	0.10	–
639	518796.27	2235001.00	Метод спутниковых геодезических измерений (определений)	0.10	–

640	518796.26	2234999.80	Метод спутниковых геодезических измерений (определений)	0.10	–
641	518797.01	2234999.72	Метод спутниковых геодезических измерений (определений)	0.10	–
642	518803.68	2235001.16	Метод спутниковых геодезических измерений (определений)	0.10	–
643	518814.15	2235004.99	Метод спутниковых геодезических измерений (определений)	0.10	–
644	518820.06	2235007.86	Метод спутниковых геодезических измерений (определений)	0.10	–
645	518821.84	2235009.23	Метод спутниковых геодезических измерений (определений)	0.10	–
646	518819.41	2235012.50	Метод спутниковых геодезических измерений (определений)	0.10	–
647	518824.37	2235016.12	Метод спутниковых геодезических измерений (определений)	0.10	–
648	518824.97	2235015.31	Метод спутниковых геодезических измерений (определений)	0.10	–
649	518837.66	2235022.20	Метод спутниковых геодезических измерений (определений)	0.10	–
650	518859.37	2235033.88	Метод спутниковых геодезических измерений (определений)	0.10	–
651	518858.80	2235034.90	Метод спутниковых геодезических измерений (определений)	0.10	–
652	518864.24	2235037.93	Метод спутниковых геодезических измерений (определений)	0.10	–
653	518867.12	2235050.62	Метод спутниковых геодезических измерений (определений)	0.10	–
654	518867.21	2235054.65	Метод спутниковых геодезических измерений (определений)	0.10	–
655	518852.79	2235083.80	Метод спутниковых геодезических измерений (определений)	0.10	–
656	518851.88	2235083.39	Метод спутниковых геодезических измерений (определений)	0.10	–
657	518849.73	2235087.73	Метод спутниковых	0.10	–

			геодезических измерений (определений)		
658	518859.14	2235092.70	Метод спутниковых геодезических измерений (определений)	0.10	–
659	518861.50	2235088.11	Метод спутниковых геодезических измерений (определений)	0.10	–
660	518859.41	2235087.10	Метод спутниковых геодезических измерений (определений)	0.10	–
661	518862.63	2235080.40	Метод спутниковых геодезических измерений (определений)	0.10	–
662	518863.21	2235078.76	Метод спутниковых геодезических измерений (определений)	0.10	–
663	518863.37	2235075.90	Метод спутниковых геодезических измерений (определений)	0.10	–
664	518863.12	2235073.48	Метод спутниковых геодезических измерений (определений)	0.10	–
665	518862.55	2235070.80	Метод спутниковых геодезических измерений (определений)	0.10	–
666	518870.21	2235055.32	Метод спутниковых геодезических измерений (определений)	0.10	–
667	518870.10	2235050.26	Метод спутниковых геодезических измерений (определений)	0.10	–
668	518867.09	2235036.77	Метод спутниковых геодезических измерений (определений)	0.10	–
669	518865.69	2235034.78	Метод спутниковых геодезических измерений (определений)	0.10	–
670	518866.66	2235033.05	Метод спутниковых геодезических измерений (определений)	0.10	–
671	518865.38	2235032.34	Метод спутниковых геодезических измерений (определений)	0.10	–
672	518876.79	2235013.47	Метод спутниковых геодезических измерений (определений)	0.10	–
673	518891.15	2234993.59	Метод спутниковых геодезических измерений (определений)	0.10	–
674	518892.46	2234985.12	Метод спутниковых геодезических	0.10	–

			измерений (определений)		
675	518910.62	2234961.11	Метод спутниковых геодезических измерений (определений)	0.10	–
676	518912.57	2234960.42	Метод спутниковых геодезических измерений (определений)	0.10	–
677	518914.94	2234959.97	Метод спутниковых геодезических измерений (определений)	0.10	–
678	518920.07	2234953.27	Метод спутниковых геодезических измерений (определений)	0.10	–
679	518952.32	2234911.90	Метод спутниковых геодезических измерений (определений)	0.10	–
680	518956.15	2234906.14	Метод спутниковых геодезических измерений (определений)	0.10	–
681	518941.70	2234895.20	Метод спутниковых геодезических измерений (определений)	0.10	–
682	518955.65	2234878.02	Метод спутниковых геодезических измерений (определений)	0.10	–
683	518960.35	2234869.82	Метод спутниковых геодезических измерений (определений)	0.10	–
684	518962.16	2234867.08	Метод спутниковых геодезических измерений (определений)	0.10	–
685	518969.49	2234857.43	Метод спутниковых геодезических измерений (определений)	0.10	–
686	518989.26	2234857.50	Метод спутниковых геодезических измерений (определений)	0.10	–
687	519004.22	2234837.36	Метод спутниковых геодезических измерений (определений)	0.10	–
688	519040.19	2234790.16	Метод спутниковых геодезических измерений (определений)	0.10	–
689	519062.75	2234759.57	Метод спутниковых геодезических измерений (определений)	0.10	–
690	519062.69	2234753.07	Метод спутниковых геодезических измерений (определений)	0.10	–
691	519054.47	2234745.52	Метод спутниковых геодезических измерений	0.10	–

			(определений)		
692	519085.12	2234709.21	Метод спутниковых геодезических измерений (определений)	0.10	–
693	519103.06	2234688.78	Метод спутниковых геодезических измерений (определений)	0.10	–
694	519135.22	2234648.11	Метод спутниковых геодезических измерений (определений)	0.10	–
695	519143.66	2234654.78	Метод спутниковых геодезических измерений (определений)	0.10	–
696	519148.43	2234648.77	Метод спутниковых геодезических измерений (определений)	0.10	–
697	519146.06	2234646.95	Метод спутниковых геодезических измерений (определений)	0.10	–
698	519143.19	2234650.59	Метод спутниковых геодезических измерений (определений)	0.10	–
699	519140.34	2234648.33	Метод спутниковых геодезических измерений (определений)	0.10	–
700	519143.33	2234644.74	Метод спутниковых геодезических измерений (определений)	0.10	–
701	519140.94	2234642.97	Метод спутниковых геодезических измерений (определений)	0.10	–
702	519138.00	2234646.50	Метод спутниковых геодезических измерений (определений)	0.10	–
703	519134.74	2234643.93	Метод спутниковых геодезических измерений (определений)	0.10	–
704	519100.77	2234686.87	Метод спутниковых геодезических измерений (определений)	0.10	–
705	519082.85	2234707.23	Метод спутниковых геодезических измерений (определений)	0.10	–
706	519050.33	2234745.78	Метод спутниковых геодезических измерений (определений)	0.10	–
707	519059.71	2234754.40	Метод спутниковых геодезических измерений (определений)	0.10	–
708	519059.75	2234758.59	Метод спутниковых геодезических измерений (определений)	0.10	–

709	519038.01	2234788.10	Метод спутниковых геодезических измерений (определений)	0.10	–
710	519031.07	2234782.88	Метод спутниковых геодезических измерений (определений)	0.10	–
711	519025.74	2234779.11	Метод спутниковых геодезических измерений (определений)	0.10	–
712	519019.86	2234774.53	Метод спутниковых геодезических измерений (определений)	0.10	–
713	519016.08	2234771.58	Метод спутниковых геодезических измерений (определений)	0.10	–
714	519013.83	2234772.47	Метод спутниковых геодезических измерений (определений)	0.10	–
715	519011.12	2234773.97	Метод спутниковых геодезических измерений (определений)	0.10	–
716	519007.61	2234771.63	Метод спутниковых геодезических измерений (определений)	0.10	–
717	519000.12	2234765.57	Метод спутниковых геодезических измерений (определений)	0.10	–
718	518998.13	2234764.53	Метод спутниковых геодезических измерений (определений)	0.10	–
719	518996.75	2234763.38	Метод спутниковых геодезических измерений (определений)	0.10	–
720	518993.91	2234761.00	Метод спутниковых геодезических измерений (определений)	0.10	–
721	518989.98	2234763.18	Метод спутниковых геодезических измерений (определений)	0.10	–
722	518991.02	2234764.98	Метод спутниковых геодезических измерений (определений)	0.10	–
269	518993.66	2234763.54	Метод спутниковых геодезических измерений (определений)	0.10	–
–	–	–	–	–	–
723	518857.60	2235086.23	Метод спутниковых геодезических измерений (определений)	0.10	–
724	518855.46	2235085.14	Метод спутниковых геодезических измерений (определений)	0.10	–

725	518861.12	2235073.69	Метод спутниковых геодезических измерений (определений)	0.10	–
726	518861.36	2235075.96	Метод спутниковых геодезических измерений (определений)	0.10	–
727	518861.23	2235078.36	Метод спутниковых геодезических измерений (определений)	0.10	–
723	518857.60	2235086.23	Метод спутниковых геодезических измерений (определений)	0.10	–

3. Сведения о характерных точках части (частей) границы объекта

Обозначение характерных точек части границы	Координаты, м		Метод определения координат характерной точки	Средняя квадратическая погрешность положения характерной точки (M_t), м	Описание обозначения точки на местности (при наличии)
	X	Y			
1	2	3	4	5	6
–	–	–	–	–	–

Схема расположения границ публичного сервитута для эксплуатации объекта электросетевого хояйства

Электросетевой комплекс Подстанция 110/6 кВ «Старехи» (КЛ 0,4 кВ от КТП 6454 (до оп.1 ул. Старцева, Глуховская)

(наименование объекта)

Масштаб 1:1000

Используемые условные знаки и обозначения:

- 1 — **- обозначение характерной точки границы устанавливаемого публичного сервитута**
- **- границы земельных участков, попадающих в зону публичного сервитута**
- **- граница кадастрового квартала**
- :123 — **- кадастровый номер земельного участка**
- 59:01:3810290 — **- номер кадастрового квартала**
- **- граница устанавливаемого публичного сервитута**
- г. Пермь — **- наименование населенного пункта**
- **- ось линии, контур объекта**

ГРАФИЧЕСКОЕ ОПИСАНИЕ

местоположения границ публичного сервитута

Электросетевой комплекс Подстанция 110/6 кВ «Старехи» (КЛ 0,4 кВ от КТП 6454 (до оп.1 ул. Старцева, Глуховская)

(наименование объекта, местоположение границ которого описано (далее - объект)

Раздел 1

Сведения об объекте		
№ п/п	Характеристики объекта	Описание характеристик
1	2	3
1	Местоположение объекта	Пермский край, городской округ Пермский, город Пермь
2	Площадь объекта +/- величина погрешности определения площади (Р+/- Дельта Р)	135 кв.м ± 2.73 кв.м
3	Иные характеристики объекта	Публичный сервитут устанавливается в целях эксплуатации объекта электросетевого хозяйства «Электросетевой комплекс Подстанция 110/6 кВ «Старехи» (КЛ 0,4 кВ от КТП 6454 (до оп.1 ул. Старцева, Глуховская)» (в соответствии со статьей 3.6 Федерального закона от 25 октября 2001 г. № 137-ФЗ «О введении в действие Земельного кодекса Российской Федерации»). Срок установления публичного сервитута - сорок девять лет (согласно п.1 ст. 39.45 ЗК РФ).

Раздел 2

Сведения о местоположении границ объекта

1. Система координат МСК-59, зона 2

2. Сведения о характерных точках границ объекта

Обозначение характерных точек границ	Координаты, м		Метод определения координат характерной точки	Средняя квадратическая погрешность положения характерной точки (M_t), м	Описание обозначения точки на местности (при наличии)
	X	Y			
1	2	3	4	5	6
1	516488.30	2236086.54	Метод спутниковых геодезических измерений (определений)	0.10	–
2	516481.37	2236081.66	Метод спутниковых геодезических измерений (определений)	0.10	–
3	516478.84	2236084.27	Метод спутниковых геодезических измерений (определений)	0.10	–
4	516478.35	2236083.91	Метод спутниковых геодезических измерений (определений)	0.10	–
5	516476.38	2236085.68	Метод спутниковых геодезических измерений (определений)	0.10	–

6	516474.36	2236085.68	Метод спутниковых геодезических измерений (определений)	0.10	–
7	516455.06	2236068.86	Метод спутниковых геодезических измерений (определений)	0.10	–
8	516443.52	2236081.88	Метод спутниковых геодезических измерений (определений)	0.10	–
9	516442.07	2236081.88	Метод спутниковых геодезических измерений (определений)	0.10	–
10	516442.07	2236079.88	Метод спутниковых геодезических измерений (определений)	0.10	–
11	516442.63	2236079.88	Метод спутниковых геодезических измерений (определений)	0.10	–
12	516454.87	2236066.04	Метод спутниковых геодезических измерений (определений)	0.10	–
13	516475.12	2236083.68	Метод спутниковых геодезических измерений (определений)	0.10	–
14	516475.62	2236083.68	Метод спутниковых геодезических измерений (определений)	0.10	–
15	516477.56	2236081.96	Метод спутниковых геодезических измерений (определений)	0.10	–
16	516480.91	2236078.94	Метод спутниковых геодезических измерений (определений)	0.10	–
17	516481.10	2236079.08	Метод спутниковых геодезических измерений (определений)	0.10	–
18	516481.70	2236078.46	Метод спутниковых геодезических измерений (определений)	0.10	–
19	516489.98	2236084.52	Метод спутниковых геодезических измерений (определений)	0.10	–
1	516488.30	2236086.54	Метод спутниковых геодезических измерений (определений)	0.10	–

3. Сведения о характерных точках части (частей) границы объекта

Обозначение характерных точек части границы	Координаты, м		Метод определения координат характерной точки	Средняя квадратическая погрешность положения характерной точки (M_t), м	Описание обозначения точки на местности (при наличии)
	X	Y			

1	2	3	4	5	6
–	–	–	–	–	–

Схема расположения границ публичного сервитута
для эксплуатации объекта электросетевого хозяйства

«Электросетевой комплекс подстанция 110/35/6 кВ «Данилиха» (КЛ 6 кВ: Транзит № 52 (ПС «Данилиха» - РП 51), Транзит № 53 (ПС «Данилиха» - РП 51), Транзит № 56 (ПС «Данилиха» - РП 84), Транзит № 57 (ПС «Данилиха» - РП 84), фидер Гостиница, фидер Ш.Космонавтов, фидер Попова 1; ТП 6022)»

(наименование объекта)

План границ объекта

Обзорная схема границ объекта

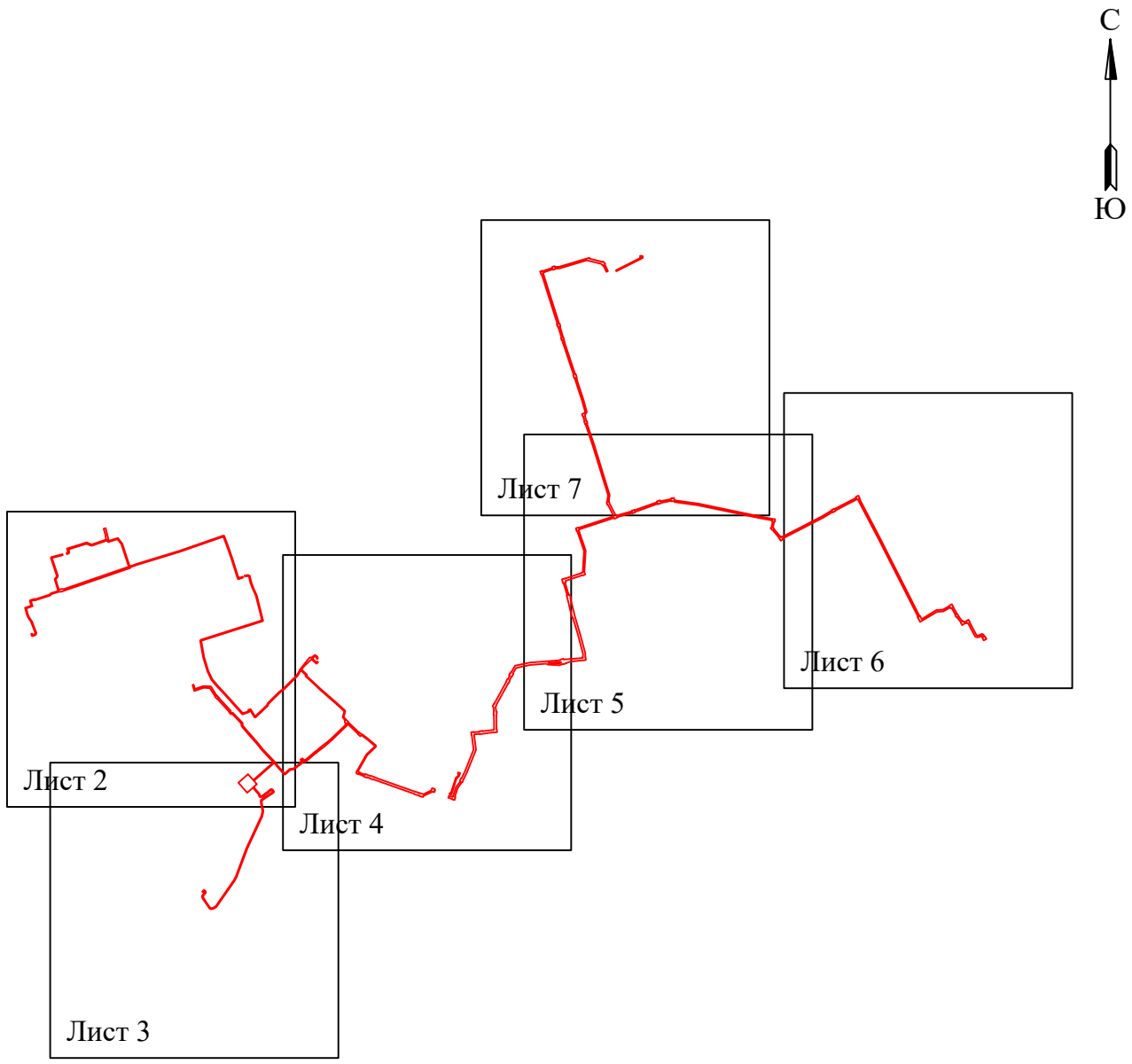

Условные обозначения:

- граница устанавливаемого публичного сервитута

Схема расположения границ публичного сервитута
для эксплуатации объекта электросетевого хозяйства
«Электросетевой комплекс подстанция 110/35/6 кВ «Данилиха» (КЛ 6 кВ: Транзит № 52 (ПС «Данилиха» - РП 51), Транзит № 53 (ПС «Данилиха» - РП 51), Транзит № 56 (ПС «Данилиха» - РП 84), Транзит № 57 (ПС «Данилиха» - РП 84), фидер Гостиница, фидер Ш.Космонавтов, фидер Попова 1; ТП 6022)»

(наименование объекта)

План границ объекта

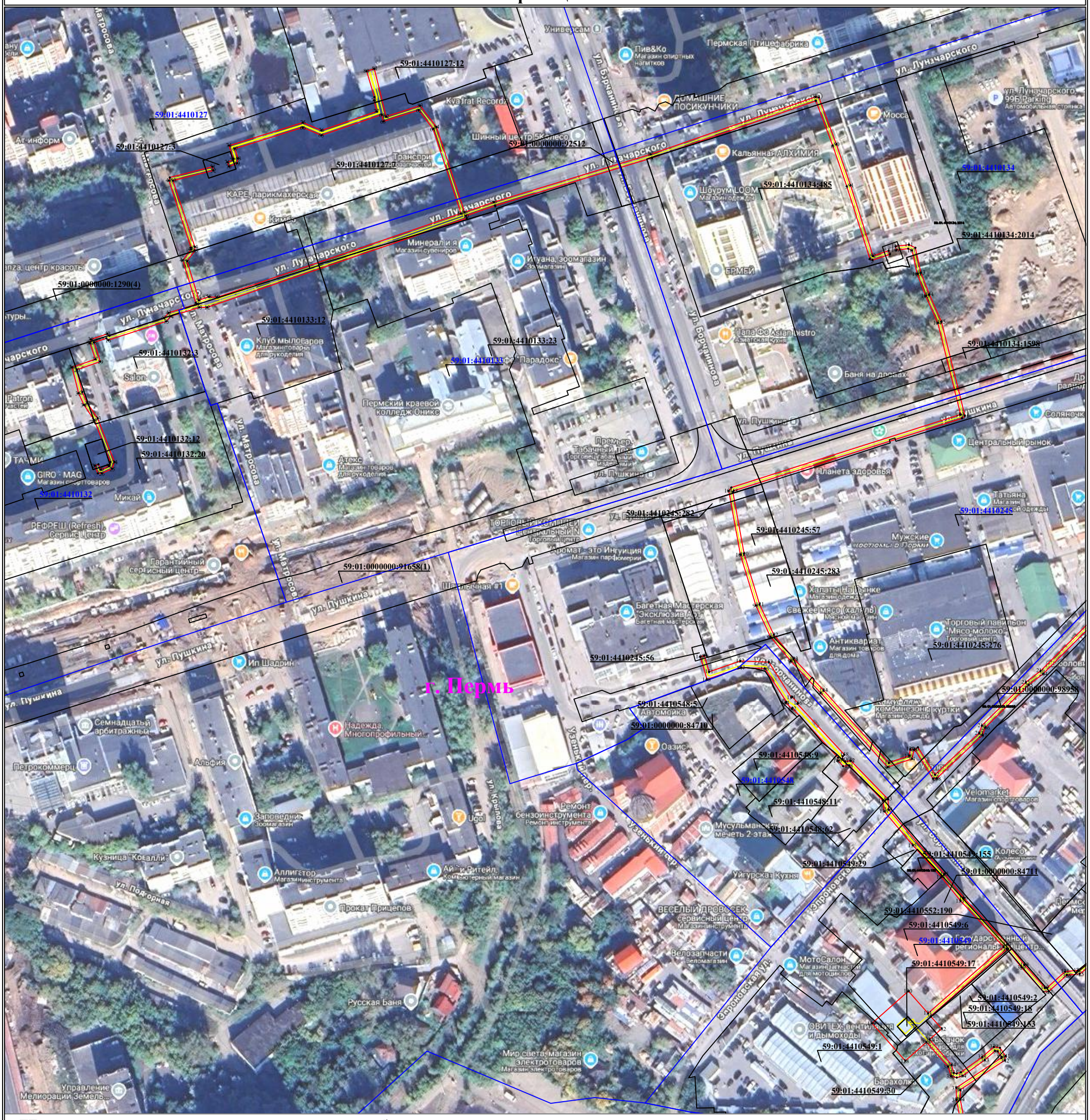

Используемые условные знаки и обозначения:

Масштаб 1:2000

Лист 2 из 7

- ● 1 — обозначение характерной точки границы устанавливаемого публичного сервитута
- границы земельных участков, попадающих в зону публичного сервитута
- граница кадастрового квартала
- 59:01:3810290 — номер кадастрового квартала
- граница устанавливаемого публичного сервитута
- г. Пермь — наименование населенного пункта
- ось линии, контур объекта

Схема расположения границ публичного сервитута
для эксплуатации объекта электросетевого хозяйства
«Электросетевой комплекс подстанция 110/35/6 кВ «Данилиха» (КЛ 6 кВ: Транзит № 52 (ПС «Данилиха» - РП 51), Транзит № 53 (ПС «Данилиха» - РП 51), Транзит № 56 (ПС «Данилиха» - РП 84), Транзит № 57 (ПС «Данилиха» - РП 84), фидер Гостиница, фидер Ш.Космонавтов, фидер Попова 1; ТП 6022)»

(наименование объекта)

План границ объекта

Используемые условные знаки и обозначения:

Масштаб 1:2000

Лист 3 из 7

- ● 1 - обозначение характерной точки границы устанавливаемого публичного сервитута
- ——— - границы земельных участков, попадающих в зону публичного сервитута
- ——— - граница кадастрового квартала
- 59:01:3810290 - номер кадастрового квартала
- ——— - граница устанавливаемого публичного сервитута
- г. Пермь - наименование населенного пункта
- ——— - ось линии, контур объекта

Схема расположения границ публичного сервитута
для эксплуатации объекта электросетевого хозяйства
«Электросетевой комплекс подстанция 110/35/6 кВ «Данилиха» (КЛ 6 кВ: Транзит № 52 (ПС «Данилиха» - РП 51), Транзит № 53 (ПС «Данилиха» - РП 51), Транзит № 56 (ПС «Данилиха» - РП 84), Транзит № 57 (ПС «Данилиха» - РП 84), фидер Гостиница, фидер Ш.Космонавтов, фидер Попова 1; ТП 6022)»

(наименование объекта)

План границ объекта



Используемые условные знаки и обозначения:

Масштаб 1:2000

Лист 4 из 7

- ● 1 — обозначение характерной точки границы устанавливаемого публичного сервитута
- границы земельных участков, попадающих в зону публичного сервитута
- граница кадастрового квартала
- 59:01:3810290 — номер кадастрового квартала
- граница устанавливаемого публичного сервитута
- г. Пермь — наименование населенного пункта
- ось линии, контур объекта

Схема расположения границ публичного сервитута
для эксплуатации объекта электросетевого хозяйства
«Электросетевой комплекс подстанция 110/35/6 кВ «Данилиха» (КЛ 6 кВ: Транзит № 52 (ПС «Данилиха» - РП 51), Транзит № 53 (ПС «Данилиха» - РП 51), Транзит № 56 (ПС «Данилиха» - РП 84), Транзит № 57 (ПС «Данилиха» - РП 84), фидер Гостиница, фидер Ш.Космонавтов, фидер Попова 1; ТП 6022)»

(наименование объекта)

План границ объекта

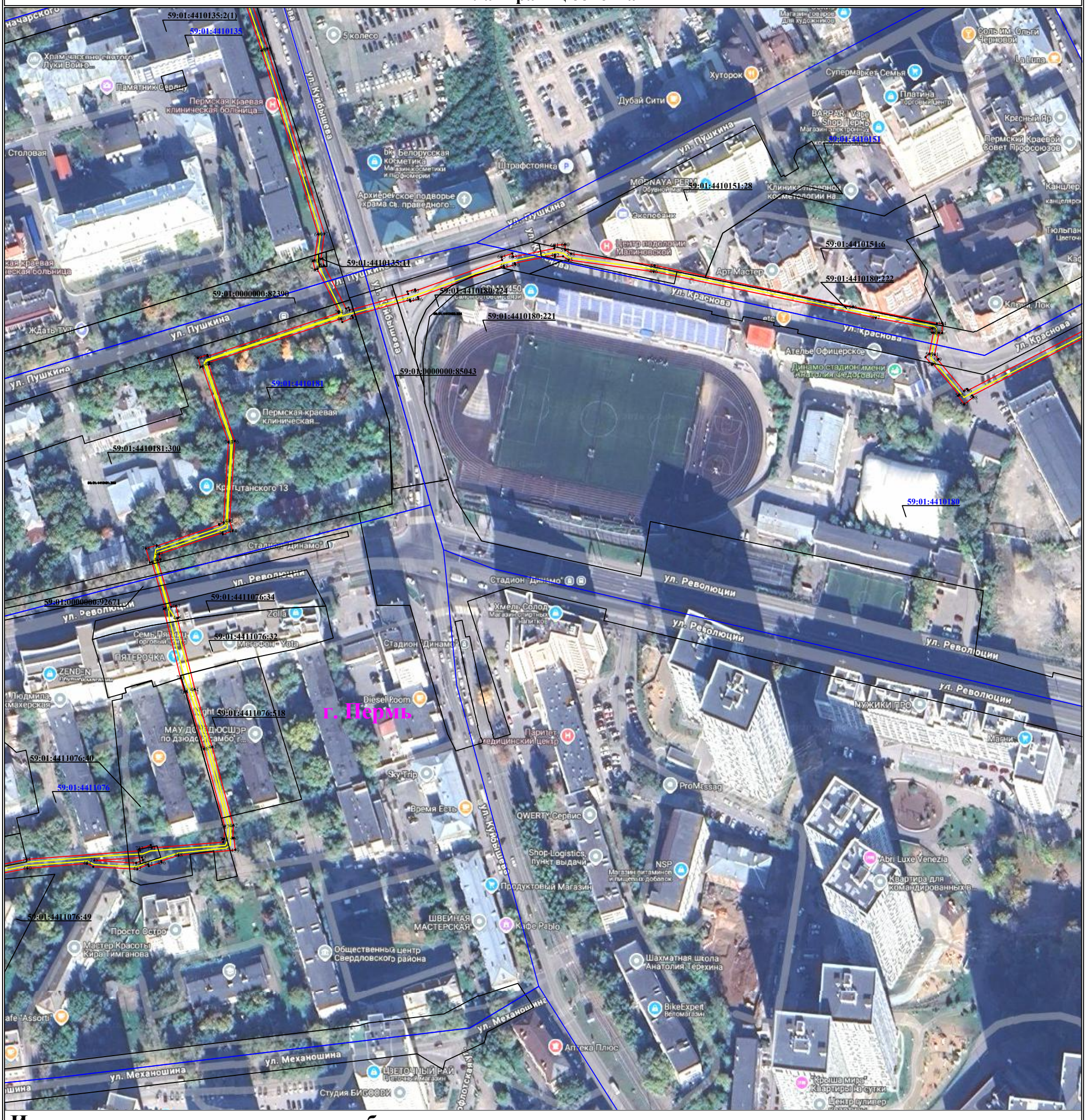

Используемые условные знаки и обозначения:

Масштаб 1:2000

Лист 5 из 7

- ● 1 - обозначение характерной точки границы устанавливаемого публичного сервитута
- границы земельных участков, попадающих в зону публичного сервитута
- граница кадастрового квартала
- 59:01:3810290 - номер кадастрового квартала
- граница устанавливаемого публичного сервитута
- г. Пермь - наименование населенного пункта
- ось линии, контур объекта

Схема расположения границ публичного сервитута
для эксплуатации объекта электросетевого хозяйства
«Электросетевой комплекс подстанция 110/35/6 кВ «Данилиха» (КЛ 6 кВ: Транзит № 52 (ПС «Данилиха» - РП 51), Транзит № 53 (ПС «Данилиха» - РП 51), Транзит № 56 (ПС «Данилиха» - РП 84), Транзит № 57 (ПС «Данилиха» - РП 84), фидер Гостиница, фидер Ш.Космонавтов, фидер Попова 1; ТП 6022)»
(наименование объекта)

План границ объекта

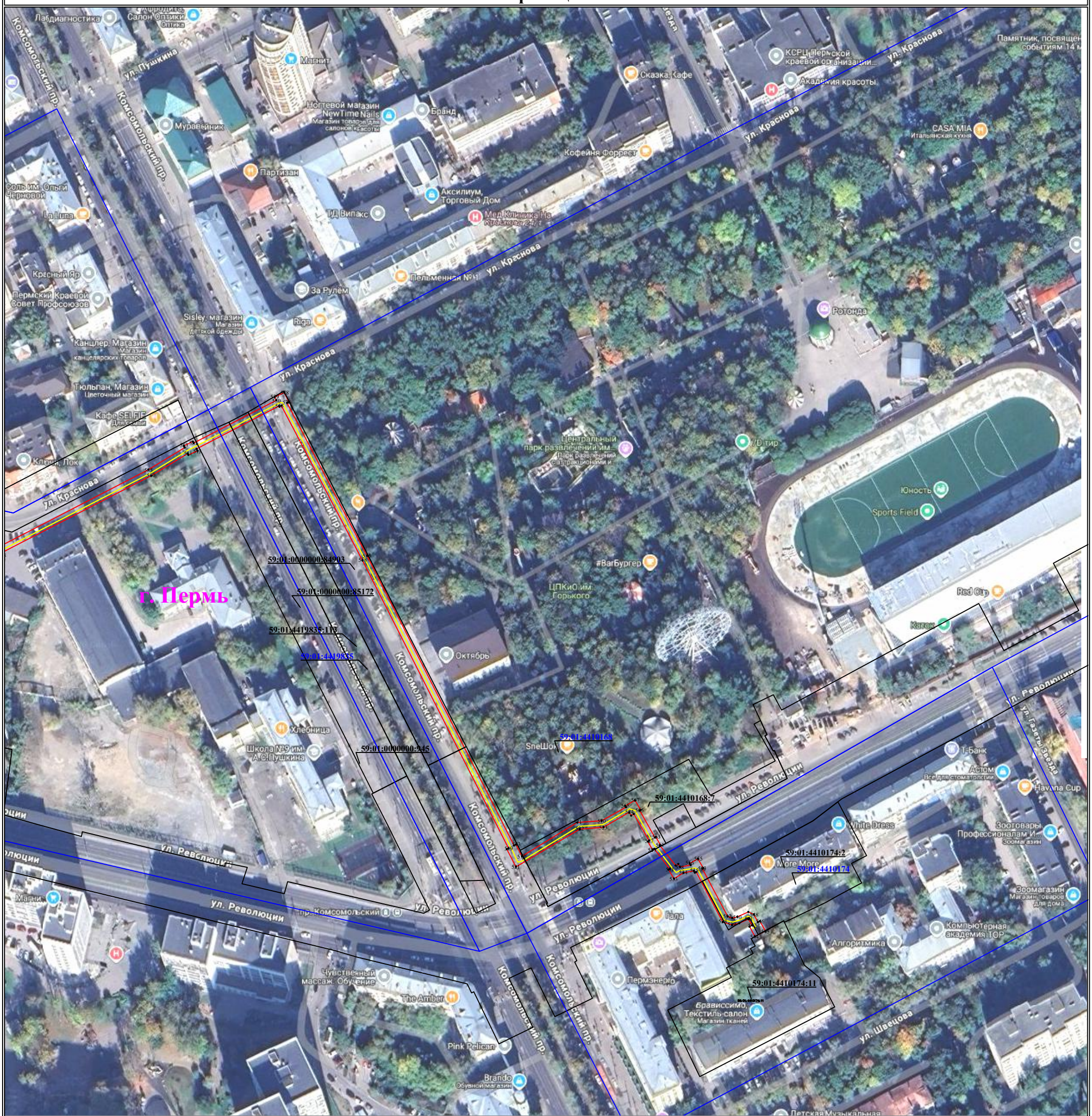

Используемые условные знаки и обозначения:

Масштаб 1:2000

Лист 6 из 7

- ● 1 — **обозначение характерной точки границы устанавливаемого публичного сервитута**
- **границы земельных участков, попадающих в зону публичного сервитута**
- **граница кадастрового квартала**
- 59:01:3810290 — **номер кадастрового квартала**
- **граница устанавливаемого публичного сервитута**
- г. Пермь — **наименование населенного пункта**
- **ось линии, контур объекта**

Схема расположения границ публичного сервитута
для эксплуатации объекта электросетевого хозяйства
«Электросетевой комплекс подстанция 110/35/6 кВ «Данилиха» (КЛ 6 кВ: Транзит № 52 (ПС «Данилиха» - РП 51), Транзит № 53 (ПС «Данилиха» - РП 51), Транзит № 56 (ПС «Данилиха» - РП 84), Транзит № 57 (ПС «Данилиха» - РП 84), фидер Гостиница, фидер Ш.Космонавтов, фидер Попова 1; ТП 6022)»

(наименование объекта)

План границ объекта

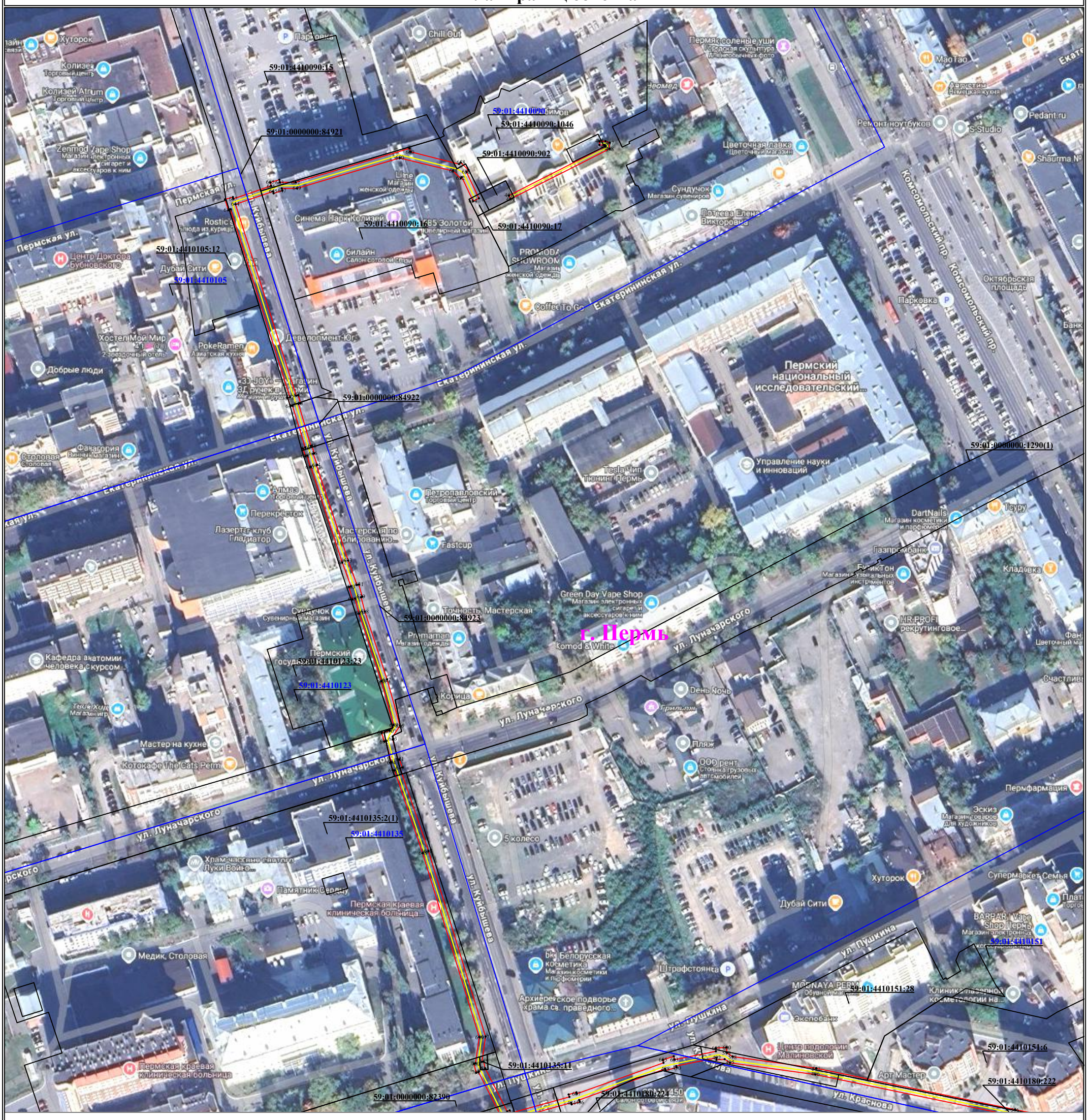

Используемые условные знаки и обозначения:

Масштаб 1:2000

Лист 7 из 7

- ● 1 — обозначение характерной точки границы устанавливаемого публичного сервитута
- границы земельных участков, попадающих в зону публичного сервитута
- граница кадастрового квартала
- 59:01:3810290 — номер кадастрового квартала
- граница устанавливаемого публичного сервитута
- г. Пермь — наименование населенного пункта
- ось линии, контур объекта

ГРАФИЧЕСКОЕ ОПИСАНИЕ

местоположения границ публичного сервитута

Электросетевой комплекс подстанция 110/35/6 кВ «Данилиха» (КЛ 6 кВ: Транзит № 52 (ПС «Данилиха» - РП 51), Транзит № 53 (ПС «Данилиха» - РП 51), Транзит № 56 (ПС «Данилиха» - РП 84), Транзит № 57 (ПС «Данилиха» - РП 84), фидер Гостиница, фидер Ш.Космонавтов, фидер Попова 1; ТП 6022)

(наименование объекта, местоположение границ которого описано (далее - объект)

Раздел 1

Сведения об объекте		
№ п/п	Характеристики объекта	Описание характеристик
1	2	3
1	Местоположение объекта	Пермский край, городской округ Пермский, город Пермь
2	Площадь объекта +/- величина погрешности определения площади (Р+/- Дельта Р)	16971 кв.м ± 27.02 кв.м
3	Иные характеристики объекта	Публичный сервитут устанавливается в целях эксплуатации объекта электросетевого хозяйства «Электросетевой комплекс подстанция 110/35/6 кВ «Данилиха» (КЛ 6 кВ: Транзит № 52 (ПС «Данилиха» - РП 51), Транзит № 53 (ПС «Данилиха» - РП 51), Транзит № 56 (ПС «Данилиха» - РП 84), Транзит № 57 (ПС «Данилиха» - РП 84), фидер Гостиница, фидер Ш.Космонавтов, фидер Попова 1; ТП 6022)» (в соответствии со статьей 3.6 Федерального закона от 25 октября 2001 г. № 137-ФЗ «О введении в действие Земельного кодекса Российской Федерации»). Срок установления публичного сервитута - сорок девять лет (согласно п.1 ст. 39.45 ЗК РФ).

Раздел 2

Сведения о местоположении границ объекта

1. Система координат МСК-59, зона 2

2. Сведения о характерных точках границ объекта

Обозначение характерных точек границ	Координаты, м		Метод определения координат характерной точки	Средняя квадратическая погрешность положения характерной точки (M_t), м	Описание обозначения точки на местности (при наличии)
	X	Y			
1	2	3	4	5	6
Граница1(1)	–	–	–	–	–
1	517061.22	2230873.80	Метод спутниковых геодезических измерений (определений)	0.10	–
2	517059.31	2230874.44	Метод спутниковых геодезических измерений (определений)	0.10	–
3	517056.29	2230865.38	Метод спутниковых геодезических измерений (определений)	0.10	–
4	517057.02	2230864.02	Метод спутниковых	0.10	–

			геодезических измерений (определений)		
5	517094.56	2230852.08	Метод спутниковых геодезических измерений (определений)	0.10	–
6	517115.85	2230844.73	Метод спутниковых геодезических измерений (определений)	0.10	–
7	517139.11	2230835.98	Метод спутниковых геодезических измерений (определений)	0.10	–
8	517109.46	2230750.78	Метод спутниковых геодезических измерений (определений)	0.10	–
9	517084.59	2230669.20	Метод спутниковых геодезических измерений (определений)	0.10	–
10	517079.34	2230654.06	Метод спутниковых геодезических измерений (определений)	0.10	–
11	517078.13	2230654.49	Метод спутниковых геодезических измерений (определений)	0.10	–
12	517031.75	2230519.64	Метод спутниковых геодезических измерений (определений)	0.10	–
13	517031.73	2230515.53	Метод спутниковых геодезических измерений (определений)	0.10	–
14	517027.16	2230500.70	Метод спутниковых геодезических измерений (определений)	0.10	–
15	517024.48	2230498.29	Метод спутниковых геодезических измерений (определений)	0.10	–
16	517014.72	2230468.15	Метод спутниковых геодезических измерений (определений)	0.10	–
17	517015.68	2230467.21	Метод спутниковых геодезических измерений (определений)	0.10	–
18	517013.55	2230460.80	Метод спутниковых геодезических измерений (определений)	0.10	–
19	517003.54	2230464.02	Метод спутниковых геодезических измерений (определений)	0.10	–
20	516999.28	2230451.73	Метод спутниковых геодезических измерений (определений)	0.10	–
21	516987.70	2230454.64	Метод спутниковых геодезических	0.10	–

			измерений (определений)		
22	516982.03	2230457.21	Метод спутниковых геодезических измерений (определений)	0.10	–
23	516974.00	2230462.65	Метод спутниковых геодезических измерений (определений)	0.10	–
24	516951.35	2230471.36	Метод спутниковых геодезических измерений (определений)	0.10	–
25	516947.81	2230470.13	Метод спутниковых геодезических измерений (определений)	0.10	–
26	516945.41	2230464.77	Метод спутниковых геодезических измерений (определений)	0.10	–
27	516945.41	2230462.76	Метод спутниковых геодезических измерений (определений)	0.10	–
28	516949.40	2230461.18	Метод спутниковых геодезических измерений (определений)	0.10	–
29	516950.14	2230463.04	Метод спутниковых геодезических измерений (определений)	0.10	–
30	516947.41	2230464.34	Метод спутниковых геодезических измерений (определений)	0.10	–
31	516949.28	2230468.52	Метод спутниковых геодезических измерений (определений)	0.10	–
32	516951.32	2230469.23	Метод спутниковых геодезических измерений (определений)	0.10	–
33	516973.07	2230460.87	Метод спутниковых геодезических измерений (определений)	0.10	–
34	516981.05	2230455.46	Метод спутниковых геодезических измерений (определений)	0.10	–
35	516987.09	2230452.72	Метод спутниковых геодезических измерений (определений)	0.10	–
36	517000.56	2230449.32	Метод спутниковых геодезических измерений (определений)	0.10	–
37	517004.78	2230461.48	Метод спутниковых геодезических измерений (определений)	0.10	–
38	517013.12	2230458.61	Метод спутниковых геодезических измерений	0.10	–

			(определений)		
39	517015.11	2230459.15	Метод спутниковых геодезических измерений (определений)	0.10	–
40	517017.97	2230467.75	Метод спутниковых геодезических измерений (определений)	0.10	–
41	517017.00	2230468.72	Метод спутниковых геодезических измерений (определений)	0.10	–
42	517026.22	2230497.16	Метод спутниковых геодезических измерений (определений)	0.10	–
43	517028.91	2230499.58	Метод спутниковых геодезических измерений (определений)	0.10	–
44	517033.48	2230514.38	Метод спутниковых геодезических измерений (определений)	0.10	–
45	517034.09	2230513.61	Метод спутниковых геодезических измерений (определений)	0.10	–
46	517056.19	2230506.90	Метод спутниковых геодезических измерений (определений)	0.10	–
47	517061.90	2230511.19	Метод спутниковых геодезических измерений (определений)	0.10	–
48	517062.79	2230511.15	Метод спутниковых геодезических измерений (определений)	0.10	–
49	517097.64	2230499.66	Метод спутниковых геодезических измерений (определений)	0.10	–
50	517099.29	2230500.14	Метод спутниковых геодезических измерений (определений)	0.10	–
51	517104.89	2230522.31	Метод спутниковых геодезических измерений (определений)	0.10	–
52	517102.95	2230522.80	Метод спутниковых геодезических измерений (определений)	0.10	–
53	517097.64	2230501.76	Метод спутниковых геодезических измерений (определений)	0.10	–
54	517063.25	2230513.13	Метод спутниковых геодезических измерений (определений)	0.10	–
55	517061.27	2230513.22	Метод спутниковых геодезических измерений (определений)	0.10	–

56	517055.80	2230509.11	Метод спутниковых геодезических измерений (определений)	0.10	–
57	517035.47	2230515.28	Метод спутниковых геодезических измерений (определений)	0.10	–
58	517037.22	2230520.42	Метод спутниковых геодезических измерений (определений)	0.10	–
59	517036.94	2230524.65	Метод спутниковых геодезических измерений (определений)	0.10	–
60	517080.58	2230651.50	Метод спутниковых геодезических измерений (определений)	0.10	–
61	517124.53	2230636.97	Метод спутниковых геодезических измерений (определений)	0.10	–
62	517134.30	2230629.52	Метод спутниковых геодезических измерений (определений)	0.10	–
63	517128.42	2230611.16	Метод спутниковых геодезических измерений (определений)	0.10	–
64	517131.97	2230610.28	Метод спутниковых геодезических измерений (определений)	0.10	–
65	517121.18	2230578.93	Метод спутниковых геодезических измерений (определений)	0.10	–
66	517125.29	2230569.21	Метод спутниковых геодезических измерений (определений)	0.10	–
67	517114.27	2230533.95	Метод спутниковых геодезических измерений (определений)	0.10	–
68	517109.22	2230535.54	Метод спутниковых геодезических измерений (определений)	0.10	–
69	517106.69	2230535.04	Метод спутниковых геодезических измерений (определений)	0.10	–
70	517104.99	2230530.98	Метод спутниковых геодезических измерений (определений)	0.10	–
71	517107.20	2230530.06	Метод спутниковых геодезических измерений (определений)	0.10	–
72	517108.41	2230532.94	Метод спутниковых геодезических измерений (определений)	0.10	–
73	517109.09	2230533.07	Метод спутниковых	0.10	–

			геодезических измерений (определений)		
74	517115.84	2230530.94	Метод спутниковых геодезических измерений (определений)	0.10	–
75	517127.85	2230569.33	Метод спутниковых геодезических измерений (определений)	0.10	–
76	517123.75	2230579.01	Метод спутниковых геодезических измерений (определений)	0.10	–
77	517133.61	2230607.67	Метод спутниковых геодезических измерений (определений)	0.10	–
78	517139.30	2230606.32	Метод спутниковых геодезических измерений (определений)	0.10	–
79	517141.04	2230606.48	Метод спутниковых геодезических измерений (определений)	0.10	–
80	517154.54	2230602.48	Метод спутниковых геодезических измерений (определений)	0.10	–
81	517155.75	2230606.44	Метод спутниковых геодезических измерений (определений)	0.10	–
82	517130.98	2230612.59	Метод спутниковых геодезических измерений (определений)	0.10	–
83	517136.64	2230630.25	Метод спутниковых геодезических измерений (определений)	0.10	–
84	517125.48	2230638.75	Метод спутниковых геодезических измерений (определений)	0.10	–
85	517081.23	2230653.38	Метод спутниковых геодезических измерений (определений)	0.10	–
86	517086.49	2230668.58	Метод спутниковых геодезических измерений (определений)	0.10	–
87	517111.36	2230750.13	Метод спутниковых геодезических измерений (определений)	0.10	–
88	517141.16	2230835.81	Метод спутниковых геодезических измерений (определений)	0.10	–
89	517140.87	2230837.56	Метод спутниковых геодезических измерений (определений)	0.10	–
90	517116.53	2230846.62	Метод спутниковых геодезических	0.10	–

			измерений (определений)		
91	517095.19	2230853.98	Метод спутниковых геодезических измерений (определений)	0.10	–
92	517058.48	2230865.65	Метод спутниковых геодезических измерений (определений)	0.10	–
1	517061.22	2230873.80	Метод спутниковых геодезических измерений (определений)	0.10	–
Граница1(2)	–	–	–	–	–
93	516801.76	2230887.00	Метод спутниковых геодезических измерений (определений)	0.10	–
94	516797.02	2230885.97	Метод спутниковых геодезических измерений (определений)	0.10	–
95	516792.65	2230873.29	Метод спутниковых геодезических измерений (определений)	0.10	–
96	516831.28	2230838.48	Метод спутниковых геодезических измерений (определений)	0.10	–
97	516847.81	2230822.93	Метод спутниковых геодезических измерений (определений)	0.10	–
98	516860.40	2230812.40	Метод спутниковых геодезических измерений (определений)	0.10	–
99	516876.66	2230804.80	Метод спутниковых геодезических измерений (определений)	0.10	–
100	516903.18	2230796.72	Метод спутниковых геодезических измерений (определений)	0.10	–
101	516936.31	2230790.69	Метод спутниковых геодезических измерений (определений)	0.10	–
102	516938.08	2230792.04	Метод спутниковых геодезических измерений (определений)	0.10	–
103	516976.06	2230911.20	Метод спутниковых геодезических измерений (определений)	0.10	–
104	517023.64	2230899.34	Метод спутниковых геодезических измерений (определений)	0.10	–
105	517037.68	2230893.09	Метод спутниковых геодезических измерений (определений)	0.10	–
106	517049.21	2230888.63	Метод спутниковых геодезических	0.10	–

			измерений (определений)		
107	517061.34	2230885.93	Метод спутниковых геодезических измерений (определений)	0.10	–
108	517062.27	2230883.97	Метод спутниковых геодезических измерений (определений)	0.10	–
109	517061.51	2230877.75	Метод спутниковых геодезических измерений (определений)	0.10	–
110	517063.49	2230877.51	Метод спутниковых геодезических измерений (определений)	0.10	–
111	517064.33	2230884.31	Метод спутниковых геодезических измерений (определений)	0.10	–
112	517062.72	2230887.67	Метод спутниковых геодезических измерений (определений)	0.10	–
113	517049.79	2230890.55	Метод спутниковых геодезических измерений (определений)	0.10	–
114	517038.45	2230894.94	Метод спутниковых геодезических измерений (определений)	0.10	–
115	517024.29	2230901.23	Метод спутниковых геодезических измерений (определений)	0.10	–
116	516975.33	2230913.46	Метод спутниковых геодезических измерений (определений)	0.10	–
117	516974.07	2230911.93	Метод спутниковых геодезических измерений (определений)	0.10	–
118	516936.36	2230793.25	Метод спутниковых геодезических измерений (определений)	0.10	–
119	516935.79	2230792.81	Метод спутниковых геодезических измерений (определений)	0.10	–
120	516903.68	2230798.65	Метод спутниковых геодезических измерений (определений)	0.10	–
121	516877.38	2230806.67	Метод спутниковых геодезических измерений (определений)	0.10	–
122	516861.48	2230814.10	Метод спутниковых геодезических измерений (определений)	0.10	–
123	516849.14	2230824.43	Метод спутниковых геодезических измерений	0.10	–

			(определений)		
124	516832.64	2230839.95	Метод спутниковых геодезических измерений (определений)	0.10	–
125	516794.97	2230873.90	Метод спутниковых геодезических измерений (определений)	0.10	–
126	516798.61	2230884.46	Метод спутниковых геодезических измерений (определений)	0.10	–
127	516802.05	2230885.02	Метод спутниковых геодезических измерений (определений)	0.10	–
93	516801.76	2230887.00	Метод спутниковых геодезических измерений (определений)	0.10	–
Граница1(3)	–	–	–	–	–
128	516639.95	2230882.46	Метод спутниковых геодезических измерений (определений)	0.10	–
129	516659.47	2230865.16	Метод спутниковых геодезических измерений (определений)	0.10	–
130	516676.20	2230884.06	Метод спутниковых геодезических измерений (определений)	0.10	–
131	516664.66	2230894.28	Метод спутниковых геодезических измерений (определений)	0.10	–
132	516699.26	2230933.55	Метод спутниковых геодезических измерений (определений)	0.10	–
133	516723.16	2230911.15	Метод спутниковых геодезических измерений (определений)	0.10	–
134	516735.60	2230901.14	Метод спутниковых геодезических измерений (определений)	0.10	–
135	516752.04	2230886.40	Метод спутниковых геодезических измерений (определений)	0.10	–
136	516769.70	2230871.50	Метод спутниковых геодезических измерений (определений)	0.10	–
137	516775.23	2230870.77	Метод спутниковых геодезических измерений (определений)	0.10	–
138	516793.55	2230853.33	Метод спутниковых геодезических измерений (определений)	0.10	–
139	516793.16	2230850.10	Метод спутниковых геодезических измерений	0.10	–

			(определений)		
140	516796.09	2230847.46	Метод спутниковых геодезических измерений (определений)	0.10	–
141	516797.59	2230847.48	Метод спутниковых геодезических измерений (определений)	0.10	–
142	516823.31	2230823.81	Метод спутниковых геодезических измерений (определений)	0.10	–
143	516823.00	2230823.47	Метод спутниковых геодезических измерений (определений)	0.10	–
144	516826.23	2230820.34	Метод спутниковых геодезических измерений (определений)	0.10	–
145	516826.58	2230820.68	Метод спутниковых геодезических измерений (определений)	0.10	–
146	516843.91	2230809.50	Метод спутниковых геодезических измерений (определений)	0.10	–
147	516844.41	2230797.13	Метод спутниковых геодезических измерений (определений)	0.10	–
148	516838.30	2230779.37	Метод спутниковых геодезических измерений (определений)	0.10	–
149	516850.07	2230775.90	Метод спутниковых геодезических измерений (определений)	0.10	–
150	516850.69	2230777.98	Метод спутниковых геодезических измерений (определений)	0.10	–
151	516842.21	2230780.45	Метод спутниковых геодезических измерений (определений)	0.10	–
152	516847.86	2230796.71	Метод спутниковых геодезических измерений (определений)	0.10	–
153	516847.27	2230811.50	Метод спутниковых геодезических измерений (определений)	0.10	–
154	516828.90	2230823.19	Метод спутниковых геодезических измерений (определений)	0.10	–
155	516829.28	2230823.64	Метод спутниковых геодезических измерений (определений)	0.10	–
156	516825.94	2230826.68	Метод спутниковых геодезических измерений (определений)	0.10	–

157	516825.61	2230826.32	Метод спутниковых геодезических измерений (определений)	0.10	–
158	516799.20	2230850.73	Метод спутниковых геодезических измерений (определений)	0.10	–
159	516798.32	2230849.90	Метод спутниковых геодезических измерений (определений)	0.10	–
160	516796.93	2230849.90	Метод спутниковых геодезических измерений (определений)	0.10	–
161	516795.65	2230851.13	Метод спутниковых геодезических измерений (определений)	0.10	–
162	516796.00	2230854.11	Метод спутниковых геодезических измерений (определений)	0.10	–
163	516776.05	2230873.45	Метод спутниковых геодезических измерений (определений)	0.10	–
164	516770.61	2230873.84	Метод спутниковых геодезических измерений (определений)	0.10	–
165	516737.11	2230902.92	Метод спутниковых геодезических измерений (определений)	0.10	–
166	516724.68	2230912.85	Метод спутниковых геодезических измерений (определений)	0.10	–
167	516700.62	2230935.69	Метод спутниковых геодезических измерений (определений)	0.10	–
168	516689.89	2230944.33	Метод спутниковых геодезических измерений (определений)	0.10	–
169	516677.85	2230955.13	Метод спутниковых геодезических измерений (определений)	0.10	–
170	516677.90	2230956.06	Метод спутниковых геодезических измерений (определений)	0.10	–
171	516686.39	2230965.53	Метод спутниковых геодезических измерений (определений)	0.10	–
172	516687.06	2230972.27	Метод спутниковых геодезических измерений (определений)	0.10	–
173	516698.10	2230986.88	Метод спутниковых геодезических измерений (определений)	0.10	–
174	516700.00	2230985.94	Метод спутниковых	0.10	–

			геодезических измерений (определений)		
175	516702.18	2230988.72	Метод спутниковых геодезических измерений (определений)	0.10	–
176	516700.94	2230989.81	Метод спутниковых геодезических измерений (определений)	0.10	–
177	516702.28	2230992.02	Метод спутниковых геодезических измерений (определений)	0.10	–
178	516704.66	2230989.71	Метод спутниковых геодезических измерений (определений)	0.10	–
179	516702.96	2230987.72	Метод спутниковых геодезических измерений (определений)	0.10	–
180	516704.48	2230986.42	Метод спутниковых геодезических измерений (определений)	0.10	–
181	516706.64	2230988.94	Метод спутниковых геодезических измерений (определений)	0.10	–
182	516706.76	2230990.46	Метод спутниковых геодезических измерений (определений)	0.10	–
183	516703.07	2230994.04	Метод спутниковых геодезических измерений (определений)	0.10	–
184	516702.99	2230994.75	Метод спутниковых геодезических измерений (определений)	0.10	–
185	516720.62	2231015.58	Метод спутниковых геодезических измерений (определений)	0.10	–
186	516720.62	2231016.10	Метод спутниковых геодезических измерений (определений)	0.10	–
187	516729.65	2231026.70	Метод спутниковых геодезических измерений (определений)	0.10	–
188	516739.68	2231039.61	Метод спутниковых геодезических измерений (определений)	0.10	–
189	516746.98	2231047.88	Метод спутниковых геодезических измерений (определений)	0.10	–
190	516772.48	2231074.45	Метод спутниковых геодезических измерений (определений)	0.10	–
191	516778.27	2231072.85	Метод спутниковых геодезических	0.10	–

			измерений (определений)		
192	516782.40	2231072.46	Метод спутниковых геодезических измерений (определений)	0.10	–
193	516787.06	2231068.50	Метод спутниковых геодезических измерений (определений)	0.10	–
194	516796.21	2231071.12	Метод спутниковых геодезических измерений (определений)	0.10	–
195	516798.64	2231071.52	Метод спутниковых геодезических измерений (определений)	0.10	–
196	516799.89	2231070.63	Метод спутниковых геодезических измерений (определений)	0.10	–
197	516814.24	2231054.84	Метод спутниковых геодезических измерений (определений)	0.10	–
198	516839.19	2231026.12	Метод спутниковых геодезических измерений (определений)	0.10	–
199	516854.26	2231010.33	Метод спутниковых геодезических измерений (определений)	0.10	–
200	516867.23	2230995.92	Метод спутниковых геодезических измерений (определений)	0.10	–
201	516869.62	2230996.55	Метод спутниковых геодезических измерений (определений)	0.10	–
202	516878.38	2230987.11	Метод спутниковых геодезических измерений (определений)	0.10	–
203	516867.56	2230980.50	Метод спутниковых геодезических измерений (определений)	0.10	–
204	516841.19	2230954.10	Метод спутниковых геодезических измерений (определений)	0.10	–
205	516835.36	2230946.45	Метод спутниковых геодезических измерений (определений)	0.10	–
206	516813.21	2230923.99	Метод спутниковых геодезических измерений (определений)	0.10	–
207	516809.29	2230922.56	Метод спутниковых геодезических измерений (определений)	0.10	–
208	516786.77	2230898.73	Метод спутниковых геодезических измерений	0.10	–

			(определений)		
209	516786.62	2230896.88	Метод спутниковых геодезических измерений (определений)	0.10	–
210	516801.92	2230887.32	Метод спутниковых геодезических измерений (определений)	0.10	–
211	516802.98	2230889.02	Метод спутниковых геодезических измерений (определений)	0.10	–
212	516788.75	2230897.91	Метод спутниковых геодезических измерений (определений)	0.10	–
213	516810.42	2230920.84	Метод спутниковых геодезических измерений (определений)	0.10	–
214	516814.32	2230922.27	Метод спутниковых геодезических измерений (определений)	0.10	–
215	516836.87	2230945.13	Метод спутниковых геодезических измерений (определений)	0.10	–
216	516842.70	2230952.78	Метод спутниковых геодезических измерений (определений)	0.10	–
217	516868.81	2230978.92	Метод спутниковых геодезических измерений (определений)	0.10	–
218	516879.77	2230985.62	Метод спутниковых геодезических измерений (определений)	0.10	–
219	516880.09	2230985.27	Метод спутниковых геодезических измерений (определений)	0.10	–
220	516902.92	2231003.67	Метод спутниковых геодезических измерений (определений)	0.10	–
221	516903.96	2231005.57	Метод спутниковых геодезических измерений (определений)	0.10	–
222	516903.00	2231007.92	Метод спутниковых геодезических измерений (определений)	0.10	–
223	516907.23	2231012.37	Метод спутниковых геодезических измерений (определений)	0.10	–
224	516908.33	2231014.85	Метод спутниковых геодезических измерений (определений)	0.10	–
225	516905.41	2231019.13	Метод спутниковых геодезических измерений (определений)	0.10	–

226	516903.45	2231020.13	Метод спутниковых геодезических измерений (определений)	0.10	–
227	516900.95	2231019.95	Метод спутниковых геодезических измерений (определений)	0.10	–
228	516901.09	2231017.96	Метод спутниковых геодезических измерений (определений)	0.10	–
229	516903.03	2231018.10	Метод спутниковых геодезических измерений (определений)	0.10	–
230	516904.04	2231017.58	Метод спутниковых геодезических измерений (определений)	0.10	–
231	516906.05	2231014.64	Метод спутниковых геодезических измерений (определений)	0.10	–
232	516905.54	2231013.50	Метод спутниковых геодезических измерений (определений)	0.10	–
233	516901.62	2231009.38	Метод спутниковых геодезических измерений (определений)	0.10	–
234	516894.00	2231017.50	Метод спутниковых геодезических измерений (определений)	0.10	–
235	516895.84	2231019.27	Метод спутниковых геодезических измерений (определений)	0.10	–
236	516894.45	2231020.71	Метод спутниковых геодезических измерений (определений)	0.10	–
237	516891.81	2231018.16	Метод спутниковых геодезических измерений (определений)	0.10	–
238	516891.83	2231016.89	Метод спутниковых геодезических измерений (определений)	0.10	–
239	516900.24	2231007.93	Метод спутниковых геодезических измерений (определений)	0.10	–
240	516887.01	2230994.01	Метод спутниковых геодезических измерений (определений)	0.10	–
241	516880.12	2230988.18	Метод спутниковых геодезических измерений (определений)	0.10	–
242	516870.04	2230999.03	Метод спутниковых геодезических измерений (определений)	0.10	–
243	516867.91	2230998.15	Метод спутниковых	0.10	–

			геодезических измерений (определений)		
244	516840.66	2231027.47	Метод спутниковых геодезических измерений (определений)	0.10	–
245	516815.74	2231056.17	Метод спутниковых геодезических измерений (определений)	0.10	–
246	516801.22	2231072.15	Метод спутниковых геодезических измерений (определений)	0.10	–
247	516799.12	2231073.63	Метод спутниковых геодезических измерений (определений)	0.10	–
248	516787.55	2231070.72	Метод спутниковых геодезических измерений (определений)	0.10	–
249	516781.36	2231076.08	Метод спутниковых геодезических измерений (определений)	0.10	–
250	516778.45	2231079.48	Метод спутниковых геодезических измерений (определений)	0.10	–
251	516778.01	2231079.08	Метод спутниковых геодезических измерений (определений)	0.10	–
252	516756.57	2231101.49	Метод спутниковых геодезических измерений (определений)	0.10	–
253	516756.89	2231101.85	Метод спутниковых геодезических измерений (определений)	0.10	–
254	516753.59	2231105.29	Метод спутниковых геодезических измерений (определений)	0.10	–
255	516753.87	2231106.69	Метод спутниковых геодезических измерений (определений)	0.10	–
256	516746.05	2231116.88	Метод спутниковых геодезических измерений (определений)	0.10	–
257	516732.26	2231133.37	Метод спутниковых геодезических измерений (определений)	0.10	–
258	516729.36	2231133.38	Метод спутниковых геодезических измерений (определений)	0.10	–
259	516713.33	2231116.48	Метод спутниковых геодезических измерений (определений)	0.10	–
260	516681.06	2231098.10	Метод спутниковых геодезических	0.10	–

			измерений (определений)		
261	516679.83	2231101.18	Метод спутниковых геодезических измерений (определений)	0.10	–
262	516679.36	2231101.02	Метод спутниковых геодезических измерений (определений)	0.10	–
263	516675.08	2231112.37	Метод спутниковых геодезических измерений (определений)	0.10	–
264	516676.37	2231112.88	Метод спутниковых геодезических измерений (определений)	0.10	–
265	516672.43	2231123.33	Метод спутниковых геодезических измерений (определений)	0.10	–
266	516672.97	2231123.56	Метод спутниковых геодезических измерений (определений)	0.10	–
267	516670.41	2231130.50	Метод спутниковых геодезических измерений (определений)	0.10	–
268	516670.11	2231130.40	Метод спутниковых геодезических измерений (определений)	0.10	–
269	516641.94	2231209.57	Метод спутниковых геодезических измерений (определений)	0.10	–
270	516642.25	2231209.73	Метод спутниковых геодезических измерений (определений)	0.10	–
271	516640.04	2231216.37	Метод спутниковых геодезических измерений (определений)	0.10	–
272	516639.64	2231216.24	Метод спутниковых геодезических измерений (определений)	0.10	–
273	516638.76	2231218.99	Метод спутниковых геодезических измерений (определений)	0.10	–
274	516639.25	2231219.18	Метод спутниковых геодезических измерений (определений)	0.10	–
275	516636.98	2231226.03	Метод спутниковых геодезических измерений (определений)	0.10	–
276	516644.41	2231241.43	Метод спутниковых геодезических измерений (определений)	0.10	–
277	516648.84	2231242.88	Метод спутниковых геодезических измерений	0.10	–

			(определений)		
278	516647.26	2231248.13	Метод спутниковых геодезических измерений (определений)	0.10	–
279	516645.46	2231247.57	Метод спутниковых геодезических измерений (определений)	0.10	–
280	516645.06	2231249.00	Метод спутниковых геодезических измерений (определений)	0.10	–
281	516641.80	2231247.92	Метод спутниковых геодезических измерений (определений)	0.10	–
282	516642.15	2231246.62	Метод спутниковых геодезических измерений (определений)	0.10	–
283	516640.99	2231246.26	Метод спутниковых геодезических измерений (определений)	0.10	–
284	516641.89	2231243.60	Метод спутниковых геодезических измерений (определений)	0.10	–
285	516633.59	2231225.86	Метод спутниковых геодезических измерений (определений)	0.10	–
286	516631.42	2231225.28	Метод спутниковых геодезических измерений (определений)	0.10	–
287	516633.84	2231217.54	Метод спутниковых геодезических измерений (определений)	0.10	–
288	516634.47	2231217.75	Метод спутниковых геодезических измерений (определений)	0.10	–
289	516635.46	2231214.75	Метод спутниковых геодезических измерений (определений)	0.10	–
290	516635.09	2231214.59	Метод спутниковых геодезических измерений (определений)	0.10	–
291	516637.43	2231207.88	Метод спутниковых геодезических измерений (определений)	0.10	–
292	516637.87	2231208.06	Метод спутниковых геодезических измерений (определений)	0.10	–
293	516665.93	2231128.88	Метод спутниковых геодезических измерений (определений)	0.10	–
294	516665.38	2231128.60	Метод спутниковых геодезических измерений (определений)	0.10	–

295	516667.85	2231121.56	Метод спутниковых геодезических измерений (определений)	0.10	–
296	516668.38	2231121.74	Метод спутниковых геодезических измерений (определений)	0.10	–
297	516670.49	2231115.81	Метод спутниковых геодезических измерений (определений)	0.10	–
298	516669.36	2231115.25	Метод спутниковых геодезических измерений (определений)	0.10	–
299	516671.10	2231110.63	Метод спутниковых геодезических измерений (определений)	0.10	–
300	516671.91	2231111.05	Метод спутниковых геодезических измерений (определений)	0.10	–
301	516676.42	2231099.70	Метод спутниковых геодезических измерений (определений)	0.10	–
302	516675.85	2231099.39	Метод спутниковых геодезических измерений (определений)	0.10	–
303	516677.53	2231095.27	Метод спутниковых геодезических измерений (определений)	0.10	–
304	516680.74	2231095.61	Метод спутниковых геодезических измерений (определений)	0.10	–
305	516714.58	2231114.89	Метод спутниковых геодезических измерений (определений)	0.10	–
306	516730.20	2231131.38	Метод спутниковых геодезических измерений (определений)	0.10	–
307	516731.27	2231131.37	Метод спутниковых геодезических измерений (определений)	0.10	–
308	516744.49	2231115.63	Метод спутниковых геодезических измерений (определений)	0.10	–
309	516751.73	2231106.19	Метод спутниковых геодезических измерений (определений)	0.10	–
310	516751.36	2231104.31	Метод спутниковых геодезических измерений (определений)	0.10	–
311	516750.02	2231102.85	Метод спутниковых геодезических измерений (определений)	0.10	–
312	516753.79	2231098.82	Метод спутниковых	0.10	–

			геодезических измерений (определений)		
313	516754.22	2231099.20	Метод спутниковых геодезических измерений (определений)	0.10	–
314	516775.55	2231076.79	Метод спутниковых геодезических измерений (определений)	0.10	–
315	516771.66	2231077.59	Метод спутниковых геодезических измерений (определений)	0.10	–
316	516743.14	2231048.07	Метод спутниковых геодезических измерений (определений)	0.10	–
317	516729.70	2231032.63	Метод спутниковых геодезических измерений (определений)	0.10	–
318	516719.37	2231018.93	Метод спутниковых геодезических измерений (определений)	0.10	–
319	516717.74	2231018.38	Метод спутниковых геодезических измерений (определений)	0.10	–
320	516717.64	2231016.71	Метод спутниковых геодезических измерений (определений)	0.10	–
321	516699.76	2230995.80	Метод спутниковых геодезических измерений (определений)	0.10	–
322	516700.29	2230992.33	Метод спутниковых геодезических измерений (определений)	0.10	–
323	516698.63	2230989.17	Метод спутниковых геодезических измерений (определений)	0.10	–
324	516697.03	2230988.78	Метод спутниковых геодезических измерений (определений)	0.10	–
325	516685.13	2230973.03	Метод спутниковых геодезических измерений (определений)	0.10	–
326	516684.47	2230966.38	Метод спутниковых геодезических измерений (определений)	0.10	–
327	516675.93	2230956.86	Метод спутниковых геодезических измерений (определений)	0.10	–
328	516675.81	2230954.28	Метод спутниковых геодезических измерений (определений)	0.10	–
329	516688.61	2230942.79	Метод спутниковых геодезических	0.10	–

			измерений (определений)		
330	516698.09	2230935.20	Метод спутниковых геодезических измерений (определений)	0.10	–
331	516663.16	2230895.60	Метод спутниковых геодезических измерений (определений)	0.10	–
332	516656.67	2230901.35	Метод спутниковых геодезических измерений (определений)	0.10	–
333	516651.05	2230895.00	Метод спутниковых геодезических измерений (определений)	0.10	–
334	516637.88	2230906.48	Метод спутниковых геодезических измерений (определений)	0.10	–
335	516633.69	2230907.68	Метод спутниковых геодезических измерений (определений)	0.10	–
336	516633.32	2230909.12	Метод спутниковых геодезических измерений (определений)	0.10	–
337	516633.99	2230911.35	Метод спутниковых геодезических измерений (определений)	0.10	–
338	516641.94	2230922.44	Метод спутниковых геодезических измерений (определений)	0.10	–
339	516647.23	2230928.51	Метод спутниковых геодезических измерений (определений)	0.10	–
340	516646.71	2230931.65	Метод спутниковых геодезических измерений (определений)	0.10	–
341	516642.48	2230934.57	Метод спутниковых геодезических измерений (определений)	0.10	–
342	516640.30	2230934.19	Метод спутниковых геодезических измерений (определений)	0.10	–
343	516624.88	2230910.96	Метод спутниковых геодезических измерений (определений)	0.10	–
344	516619.94	2230911.02	Метод спутниковых геодезических измерений (определений)	0.10	–
345	516604.16	2230914.08	Метод спутниковых геодезических измерений (определений)	0.10	–
346	516594.29	2230912.12	Метод спутниковых геодезических измерений	0.10	–

			(определений)		
347	516530.52	2230882.44	Метод спутниковых геодезических измерений (определений)	0.10	–
348	516476.34	2230862.15	Метод спутниковых геодезических измерений (определений)	0.10	–
349	516468.14	2230857.88	Метод спутниковых геодезических измерений (определений)	0.10	–
350	516417.11	2230822.34	Метод спутниковых геодезических измерений (определений)	0.10	–
351	516413.71	2230816.31	Метод спутниковых геодезических измерений (определений)	0.10	–
352	516412.99	2230812.46	Метод спутниковых геодезических измерений (определений)	0.10	–
353	516413.52	2230809.42	Метод спутниковых геодезических измерений (определений)	0.10	–
354	516434.04	2230795.28	Метод спутниковых геодезических измерений (определений)	0.10	–
355	516437.59	2230794.31	Метод спутниковых геодезических измерений (определений)	0.10	–
356	516439.30	2230794.50	Метод спутниковых геодезических измерений (определений)	0.10	–
357	516445.73	2230799.93	Метод спутниковых геодезических измерений (определений)	0.10	–
358	516446.83	2230799.77	Метод спутниковых геодезических измерений (определений)	0.10	–
359	516448.02	2230798.27	Метод спутниковых геодезических измерений (определений)	0.10	–
360	516445.84	2230796.16	Метод спутниковых геодезических измерений (определений)	0.10	–
361	516447.23	2230794.72	Метод спутниковых геодезических измерений (определений)	0.10	–
362	516450.71	2230798.09	Метод спутниковых геодезических измерений (определений)	0.10	–
363	516447.91	2230801.63	Метод спутниковых геодезических измерений (определений)	0.10	–

364	516445.13	2230802.04	Метод спутниковых геодезических измерений (определений)	0.10	–
365	516438.48	2230796.42	Метод спутниковых геодезических измерений (определений)	0.10	–
366	516435.97	2230796.71	Метод спутниковых геодезических измерений (определений)	0.10	–
367	516425.80	2230803.07	Метод спутниковых геодезических измерений (определений)	0.10	–
368	516415.34	2230810.59	Метод спутниковых геодезических измерений (определений)	0.10	–
369	516415.02	2230812.45	Метод спутниковых геодезических измерений (определений)	0.10	–
370	516415.63	2230815.71	Метод спутниковых геодезических измерений (определений)	0.10	–
371	516418.61	2230820.95	Метод спутниковых геодезических измерений (определений)	0.10	–
372	516469.18	2230856.18	Метод спутниковых геодезических измерений (определений)	0.10	–
373	516477.16	2230860.33	Метод спутниковых геодезических измерений (определений)	0.10	–
374	516531.29	2230880.59	Метод спутниковых геодезических измерений (определений)	0.10	–
375	516594.91	2230910.21	Метод спутниковых геодезических измерений (определений)	0.10	–
376	516604.16	2230912.04	Метод спутниковых геодезических измерений (определений)	0.10	–
377	516619.74	2230909.02	Метод спутниковых геодезических измерений (определений)	0.10	–
378	516625.94	2230908.95	Метод спутниковых геодезических измерений (определений)	0.10	–
379	516641.50	2230932.37	Метод спутниковых геодезических измерений (определений)	0.10	–
380	516642.01	2230932.46	Метод спутниковых геодезических измерений (определений)	0.10	–
381	516644.88	2230930.48	Метод спутниковых	0.10	–

			геодезических измерений (определений)		
382	516645.10	2230929.11	Метод спутниковых геодезических измерений (определений)	0.10	–
383	516640.37	2230923.68	Метод спутниковых геодезических измерений (определений)	0.10	–
384	516632.16	2230912.24	Метод спутниковых геодезических измерений (определений)	0.10	–
385	516631.24	2230909.16	Метод спутниковых геодезических измерений (определений)	0.10	–
386	516632.00	2230906.24	Метод спутниковых геодезических измерений (определений)	0.10	–
387	516636.93	2230904.65	Метод спутниковых геодезических измерений (определений)	0.10	–
388	516649.67	2230893.45	Метод спутниковых геодезических измерений (определений)	0.10	–
128	516639.95	2230882.46	Метод спутниковых геодезических измерений (определений)	0.10	–
Граница1(4)	–	–	–	–	–
389	516639.16	2231277.25	Метод спутниковых геодезических измерений (определений)	0.10	–
390	516638.75	2231279.40	Метод спутниковых геодезических измерений (определений)	0.10	–
391	516668.65	2231288.93	Метод спутниковых геодезических измерений (определений)	0.10	–
392	516673.53	2231293.92	Метод спутниковых геодезических измерений (определений)	0.10	–
393	516677.05	2231295.13	Метод спутниковых геодезических измерений (определений)	0.10	–
394	516677.62	2231293.18	Метод спутниковых геодезических измерений (определений)	0.10	–
395	516679.53	2231293.74	Метод спутниковых геодезических измерений (определений)	0.10	–
396	516678.39	2231297.72	Метод спутниковых геодезических измерений (определений)	0.10	–
397	516672.43	2231295.65	Метод спутниковых	0.10	–

			геодезических измерений (определений)		
398	516667.57	2231290.68	Метод спутниковых геодезических измерений (определений)	0.10	–
399	516636.44	2231280.77	Метод спутниковых геодезических измерений (определений)	0.10	–
400	516637.21	2231276.88	Метод спутниковых геодезических измерений (определений)	0.10	–
389	516639.16	2231277.25	Метод спутниковых геодезических измерений (определений)	0.10	–
Граница1(5)	–	–	–	–	–
401	517658.25	2231601.48	Метод спутниковых геодезических измерений (определений)	0.10	–
402	517683.85	2231651.85	Метод спутниковых геодезических измерений (определений)	0.10	–
403	517684.55	2231651.38	Метод спутниковых геодезических измерений (определений)	0.10	–
404	517684.58	2231648.66	Метод спутниковых геодезических измерений (определений)	0.10	–
405	517686.57	2231648.68	Метод спутниковых геодезических измерений (определений)	0.10	–
406	517686.55	2231651.76	Метод спутниковых геодезических измерений (определений)	0.10	–
407	517685.74	2231653.86	Метод спутниковых геодезических измерений (определений)	0.10	–
408	517682.55	2231653.84	Метод спутниковых геодезических измерений (определений)	0.10	–
409	517656.47	2231602.40	Метод спутниковых геодезических измерений (определений)	0.10	–
401	517658.25	2231601.48	Метод спутниковых геодезических измерений (определений)	0.10	–
Граница1(6)	–	–	–	–	–
410	516633.96	2231275.86	Метод спутниковых геодезических измерений (определений)	0.10	–
411	516630.07	2231274.53	Метод спутниковых геодезических измерений (определений)	0.10	–

412	516628.05	2231281.64	Метод спутниковых геодезических измерений (определений)	0.10	–
413	516627.27	2231281.50	Метод спутниковых геодезических измерений (определений)	0.10	–
414	516625.72	2231286.72	Метод спутниковых геодезических измерений (определений)	0.10	–
415	516631.30	2231288.65	Метод спутниковых геодезических измерений (определений)	0.10	–
416	516631.70	2231287.39	Метод спутниковых геодезических измерений (определений)	0.10	–
417	516648.45	2231292.59	Метод спутниковых геодезических измерений (определений)	0.10	–
418	516661.16	2231301.55	Метод спутниковых геодезических измерений (определений)	0.10	–
419	516660.90	2231302.53	Метод спутниковых геодезических измерений (определений)	0.10	–
420	516665.20	2231303.90	Метод спутниковых геодезических измерений (определений)	0.10	–
421	516679.52	2231310.90	Метод спутниковых геодезических измерений (определений)	0.10	–
422	516723.71	2231328.68	Метод спутниковых геодезических измерений (определений)	0.10	–
423	516752.75	2231324.86	Метод спутниковых геодезических измерений (определений)	0.10	–
424	516752.87	2231325.48	Метод спутниковых геодезических измерений (определений)	0.10	–
425	516753.61	2231325.39	Метод спутниковых геодезических измерений (определений)	0.10	–
426	516755.00	2231336.07	Метод спутниковых геодезических измерений (определений)	0.10	–
427	516754.04	2231336.19	Метод спутниковых геодезических измерений (определений)	0.10	–
428	516757.88	2231364.04	Метод спутниковых геодезических измерений (определений)	0.10	–
429	516757.35	2231364.12	Метод спутниковых	0.10	–

			геодезических измерений (определений)		
430	516758.08	2231369.73	Метод спутниковых геодезических измерений (определений)	0.10	–
431	516763.87	2231368.93	Метод спутниковых геодезических измерений (определений)	0.10	–
432	516763.83	2231368.63	Метод спутниковых геодезических измерений (определений)	0.10	–
433	516791.79	2231368.23	Метод спутниковых геодезических измерений (определений)	0.10	–
434	516797.70	2231369.40	Метод спутниковых геодезических измерений (определений)	0.10	–
435	516797.84	2231368.28	Метод спутниковых геодезических измерений (определений)	0.10	–
436	516805.65	2231366.82	Метод спутниковых геодезических измерений (определений)	0.10	–
437	516805.88	2231366.13	Метод спутниковых геодезических измерений (определений)	0.10	–
438	516810.83	2231368.72	Метод спутниковых геодезических измерений (определений)	0.10	–
439	516811.09	2231368.26	Метод спутниковых геодезических измерений (определений)	0.10	–
440	516853.80	2231391.66	Метод спутниковых геодезических измерений (определений)	0.10	–
441	516853.55	2231392.28	Метод спутниковых геодезических измерений (определений)	0.10	–
442	516858.63	2231394.87	Метод спутниковых геодезических измерений (определений)	0.10	–
443	516859.10	2231394.09	Метод спутниковых геодезических измерений (определений)	0.10	–
444	516866.68	2231398.09	Метод спутниковых геодезических измерений (определений)	0.10	–
445	516866.39	2231398.63	Метод спутниковых геодезических измерений (определений)	0.10	–
446	516871.64	2231401.46	Метод спутниковых геодезических	0.10	–

			измерений (определений)		
447	516872.19	2231400.43	Метод спутниковых геодезических измерений (определений)	0.10	–
448	516882.89	2231406.59	Метод спутниковых геодезических измерений (определений)	0.10	–
449	516886.05	2231419.63	Метод спутниковых геодезических измерений (определений)	0.10	–
450	516888.95	2231434.32	Метод спутниковых геодезических измерений (определений)	0.10	–
451	516891.45	2231465.40	Метод спутниковых геодезических измерений (определений)	0.10	–
452	516889.76	2231468.73	Метод спутниковых геодезических измерений (определений)	0.10	–
453	516888.51	2231491.74	Метод спутниковых геодезических измерений (определений)	0.10	–
454	516891.01	2231497.37	Метод спутниковых геодезических измерений (определений)	0.10	–
455	516890.10	2231497.72	Метод спутниковых геодезических измерений (определений)	0.10	–
456	516892.08	2231504.36	Метод спутниковых геодезических измерений (определений)	0.10	–
457	516892.76	2231504.15	Метод спутниковых геодезических измерений (определений)	0.10	–
458	516895.69	2231513.21	Метод спутниковых геодезических измерений (определений)	0.10	–
459	516898.58	2231542.82	Метод спутниковых геодезических измерений (определений)	0.10	–
460	516904.81	2231542.13	Метод спутниковых геодезических измерений (определений)	0.10	–
461	516904.75	2231541.55	Метод спутниковых геодезических измерений (определений)	0.10	–
462	516911.41	2231541.82	Метод спутниковых геодезических измерений (определений)	0.10	–
463	516952.39	2231530.79	Метод спутниковых геодезических измерений	0.10	–

			(определений)		
464	516982.36	2231521.75	Метод спутниковых геодезических измерений (определений)	0.10	–
465	517019.55	2231512.58	Метод спутниковых геодезических измерений (определений)	0.10	–
466	517019.77	2231513.30	Метод спутниковых геодезических измерений (определений)	0.10	–
467	517025.98	2231511.86	Метод спутниковых геодезических измерений (определений)	0.10	–
468	517025.42	2231509.45	Метод спутниковых геодезических измерений (определений)	0.10	–
469	517049.69	2231502.31	Метод спутниковых геодезических измерений (определений)	0.10	–
470	517050.16	2231503.82	Метод спутниковых геодезических измерений (определений)	0.10	–
471	517052.90	2231503.07	Метод спутниковых геодезических измерений (определений)	0.10	–
472	517063.97	2231536.05	Метод спутниковых геодезических измерений (определений)	0.10	–
473	517063.27	2231536.33	Метод спутниковых геодезических измерений (определений)	0.10	–
474	517065.07	2231541.47	Метод спутниковых геодезических измерений (определений)	0.10	–
475	517070.30	2231539.87	Метод спутниковых геодезических измерений (определений)	0.10	–
476	517111.86	2231542.57	Метод спутниковых геодезических измерений (определений)	0.10	–
477	517151.94	2231528.84	Метод спутниковых геодезических измерений (определений)	0.10	–
478	517152.10	2231529.40	Метод спутниковых геодезических измерений (определений)	0.10	–
479	517152.99	2231529.19	Метод спутниковых геодезических измерений (определений)	0.10	–
480	517175.74	2231598.00	Метод спутниковых геодезических измерений (определений)	0.10	–

481	517174.07	2231598.70	Метод спутниковых геодезических измерений (определений)	0.10	–
482	517176.30	2231604.13	Метод спутниковых геодезических измерений (определений)	0.10	–
483	517177.27	2231603.73	Метод спутниковых геодезических измерений (определений)	0.10	–
484	517185.62	2231633.91	Метод спутниковых геодезических измерений (определений)	0.10	–
485	517184.80	2231634.18	Метод спутниковых геодезических измерений (определений)	0.10	–
486	517186.09	2231638.42	Метод спутниковых геодезических измерений (определений)	0.10	–
487	517187.09	2231638.10	Метод спутниковых геодезических измерений (определений)	0.10	–
488	517203.29	2231682.82	Метод спутниковых геодезических измерений (определений)	0.10	–
489	517202.43	2231683.09	Метод спутниковых геодезических измерений (определений)	0.10	–
490	517204.07	2231688.85	Метод спутниковых геодезических измерений (определений)	0.10	–
491	517204.80	2231688.66	Метод спутниковых геодезических измерений (определений)	0.10	–
492	517209.05	2231709.49	Метод спутниковых геодезических измерений (определений)	0.10	–
493	517208.00	2231709.57	Метод спутниковых геодезических измерений (определений)	0.10	–
494	517208.34	2231713.85	Метод спутниковых геодезических измерений (определений)	0.10	–
495	517206.44	2231716.67	Метод спутниковых геодезических измерений (определений)	0.10	–
496	517200.35	2231761.05	Метод спутниковых геодезических измерений (определений)	0.10	–
497	517176.26	2231876.90	Метод спутниковых геодезических измерений (определений)	0.10	–
498	517170.70	2231906.39	Метод спутниковых	0.10	–

			геодезических измерений (определений)		
499	517168.51	2231906.38	Метод спутниковых геодезических измерений (определений)	0.10	–
500	517168.50	2231907.13	Метод спутниковых геодезических измерений (определений)	0.10	–
501	517157.38	2231904.86	Метод спутниковых геодезических измерений (определений)	0.10	–
502	517155.72	2231902.96	Метод спутниковых геодезических измерений (определений)	0.10	–
503	517151.79	2231906.39	Метод спутниковых геодезических измерений (определений)	0.10	–
504	517152.18	2231906.88	Метод спутниковых геодезических измерений (определений)	0.10	–
505	517136.02	2231920.45	Метод спутниковых геодезических измерений (определений)	0.10	–
506	517135.56	2231919.90	Метод спутниковых геодезических измерений (определений)	0.10	–
507	517131.13	2231923.23	Метод спутниковых геодезических измерений (определений)	0.10	–
508	517134.84	2231927.98	Метод спутниковых геодезических измерений (определений)	0.10	–
509	517135.72	2231927.24	Метод спутниковых геодезических измерений (определений)	0.10	–
510	517175.96	2232005.35	Метод спутниковых геодезических измерений (определений)	0.10	–
511	517187.45	2232024.24	Метод спутниковых геодезических измерений (определений)	0.10	–
512	517186.73	2232024.63	Метод спутниковых геодезических измерений (определений)	0.10	–
513	517188.86	2232029.35	Метод спутниковых геодезических измерений (определений)	0.10	–
514	517189.88	2232028.88	Метод спутниковых геодезических измерений (определений)	0.10	–
515	517212.16	2232071.70	Метод спутниковых геодезических	0.10	–

			измерений (определений)		
516	517211.82	2232071.87	Метод спутниковых геодезических измерений (определений)	0.10	–
517	517212.29	2232072.88	Метод спутниковых геодезических измерений (определений)	0.10	–
518	517132.02	2232114.93	Метод спутниковых геодезических измерений (определений)	0.10	–
519	516982.57	2232190.74	Метод спутниковых геодезических измерений (определений)	0.10	–
520	516982.12	2232189.87	Метод спутниковых геодезических измерений (определений)	0.10	–
521	516972.93	2232194.58	Метод спутниковых геодезических измерений (определений)	0.10	–
522	516992.56	2232227.71	Метод спутниковых геодезических измерений (определений)	0.10	–
523	516993.49	2232240.02	Метод спутниковых геодезических измерений (определений)	0.10	–
524	517001.30	2232253.32	Метод спутниковых геодезических измерений (определений)	0.10	–
525	516999.56	2232254.35	Метод спутниковых геодезических измерений (определений)	0.10	–
526	517000.39	2232255.75	Метод спутниковых геодезических измерений (определений)	0.10	–
527	516986.50	2232263.69	Метод спутниковых геодезических измерений (определений)	0.10	–
528	516986.12	2232263.03	Метод спутниковых геодезических измерений (определений)	0.10	–
529	516981.81	2232265.44	Метод спутниковых геодезических измерений (определений)	0.10	–
530	516982.31	2232266.36	Метод спутниковых геодезических измерений (определений)	0.10	–
531	516971.88	2232274.37	Метод спутниковых геодезических измерений (определений)	0.10	–
532	516971.53	2232273.79	Метод спутниковых геодезических измерений	0.10	–

			(определений)		
533	516966.78	2232276.56	Метод спутниковых геодезических измерений (определений)	0.10	–
534	516969.84	2232281.47	Метод спутниковых геодезических измерений (определений)	0.10	–
535	516970.89	2232286.92	Метод спутниковых геодезических измерений (определений)	0.10	–
536	516969.94	2232287.45	Метод спутниковых геодезических измерений (определений)	0.10	–
537	516970.29	2232288.11	Метод спутниковых геодезических измерений (определений)	0.10	–
538	516944.36	2232301.89	Метод спутниковых геодезических измерений (определений)	0.10	–
539	516942.82	2232306.68	Метод спутниковых геодезических измерений (определений)	0.10	–
540	516943.70	2232310.46	Метод спутниковых геодезических измерений (определений)	0.10	–
541	516945.83	2232315.13	Метод спутниковых геодезических измерений (определений)	0.10	–
542	516942.69	2232317.16	Метод спутниковых геодезических измерений (определений)	0.10	–
543	516941.91	2232315.83	Метод спутниковых геодезических измерений (определений)	0.10	–
544	516936.86	2232318.56	Метод спутниковых геодезических измерений (определений)	0.10	–
545	516939.63	2232324.06	Метод спутниковых геодезических измерений (определений)	0.10	–
546	516944.78	2232321.13	Метод спутниковых геодезических измерений (определений)	0.10	–
547	516944.27	2232320.12	Метод спутниковых геодезических измерений (определений)	0.10	–
548	516948.32	2232317.98	Метод спутниковых геодезических измерений (определений)	0.10	–
549	516949.56	2232315.15	Метод спутниковых геодезических измерений (определений)	0.10	–

550	516946.95	2232309.42	Метод спутниковых геодезических измерений (определений)	0.10	–
551	516946.41	2232306.79	Метод спутниковых геодезических измерений (определений)	0.10	–
552	516947.25	2232304.45	Метод спутниковых геодезических измерений (определений)	0.10	–
553	516972.03	2232291.27	Метод спутниковых геодезических измерений (определений)	0.10	–
554	516972.34	2232291.77	Метод спутниковых геодезических измерений (определений)	0.10	–
555	516977.10	2232289.03	Метод спутниковых геодезических измерений (определений)	0.10	–
556	516974.75	2232284.76	Метод спутниковых геодезических измерений (определений)	0.10	–
557	516973.89	2232285.23	Метод спутниковых геодезических измерений (определений)	0.10	–
558	516972.86	2232279.74	Метод спутниковых геодезических измерений (определений)	0.10	–
559	516974.46	2232278.82	Метод спутниковых геодезических измерений (определений)	0.10	–
560	516973.67	2232277.43	Метод спутниковых геодезических измерений (определений)	0.10	–
561	516984.03	2232269.31	Метод спутниковых геодезических измерений (определений)	0.10	–
562	516984.22	2232269.61	Метод спутниковых геодезических измерений (определений)	0.10	–
563	516988.47	2232267.19	Метод спутниковых геодезических измерений (определений)	0.10	–
564	516988.17	2232266.69	Метод спутниковых геодезических измерений (определений)	0.10	–
565	517002.18	2232258.83	Метод спутниковых геодезических измерений (определений)	0.10	–
566	517002.45	2232259.31	Метод спутниковых геодезических измерений (определений)	0.10	–
567	517007.49	2232256.36	Метод спутниковых	0.10	–

			геодезических измерений (определений)		
568	517004.57	2232251.33	Метод спутниковых геодезических измерений (определений)	0.10	–
569	517003.91	2232251.68	Метод спутниковых геодезических измерений (определений)	0.10	–
570	516996.86	2232239.03	Метод спутниковых геодезических измерений (определений)	0.10	–
571	516996.01	2232226.40	Метод спутниковых геодезических измерений (определений)	0.10	–
572	516978.43	2232197.69	Метод спутниковых геодезических измерений (определений)	0.10	–
573	516984.54	2232194.60	Метод спутниковых геодезических измерений (определений)	0.10	–
574	516984.03	2232193.62	Метод спутниковых геодезических измерений (определений)	0.10	–
575	517134.34	2232117.37	Метод спутниковых геодезических измерений (определений)	0.10	–
576	517213.74	2232075.84	Метод спутниковых геодезических измерений (определений)	0.10	–
577	517214.22	2232076.79	Метод спутниковых геодезических измерений (определений)	0.10	–
578	517219.11	2232074.38	Метод спутниковых геодезических измерений (определений)	0.10	–
579	517216.78	2232069.38	Метод спутниковых геодезических измерений (определений)	0.10	–
580	517215.09	2232070.24	Метод спутниковых геодезических измерений (определений)	0.10	–
581	517192.90	2232027.35	Метод спутниковых геодезических измерений (определений)	0.10	–
582	517193.64	2232026.93	Метод спутниковых геодезических измерений (определений)	0.10	–
583	517191.45	2232022.31	Метод спутниковых геодезических измерений (определений)	0.10	–
584	517190.53	2232022.72	Метод спутниковых геодезических	0.10	–

			измерений (определений)		
585	517179.08	2232003.86	Метод спутниковых геодезических измерений (определений)	0.10	–
586	517138.42	2231925.16	Метод спутниковых геодезических измерений (определений)	0.10	–
587	517139.16	2231924.62	Метод спутниковых геодезических измерений (определений)	0.10	–
588	517138.01	2231923.00	Метод спутниковых геодезических измерений (определений)	0.10	–
589	517154.40	2231909.33	Метод спутниковых геодезических измерений (определений)	0.10	–
590	517154.74	2231909.69	Метод спутниковых геодезических измерений (определений)	0.10	–
591	517157.02	2231907.74	Метод спутниковых геодезических измерений (определений)	0.10	–
592	517168.41	2231910.01	Метод спутниковых геодезических измерений (определений)	0.10	–
593	517168.40	2231911.65	Метод спутниковых геодезических измерений (определений)	0.10	–
594	517173.36	2231911.69	Метод спутниковых геодезических измерений (определений)	0.10	–
595	517173.39	2231908.88	Метод спутниковых геодезических измерений (определений)	0.10	–
596	517182.07	2231865.15	Метод спутниковых геодезических измерений (определений)	0.10	–
597	517203.62	2231761.58	Метод спутниковых геодезических измерений (определений)	0.10	–
598	517209.69	2231718.04	Метод спутниковых геодезических измерений (определений)	0.10	–
599	517211.66	2231715.04	Метод спутниковых геодезических измерений (определений)	0.10	–
600	517214.53	2231714.83	Метод спутниковых геодезических измерений (определений)	0.10	–
601	517214.09	2231709.20	Метод спутниковых геодезических измерений	0.10	–

			(определений)		
602	517212.44	2231709.28	Метод спутниковых геодезических измерений (определений)	0.10	–
603	517208.09	2231687.82	Метод спутниковых геодезических измерений (определений)	0.10	–
604	517209.86	2231687.37	Метод спутниковых геодезических измерений (определений)	0.10	–
605	517207.97	2231681.67	Метод спутниковых геодезических измерений (определений)	0.10	–
606	517206.46	2231682.03	Метод спутниковых геодезических измерений (определений)	0.10	–
607	517190.34	2231636.86	Метод спутниковых геодезических измерений (определений)	0.10	–
608	517191.09	2231636.66	Метод спутниковых геодезических измерений (определений)	0.10	–
609	517189.97	2231632.63	Метод спутниковых геодезических измерений (определений)	0.10	–
610	517188.70	2231633.01	Метод спутниковых геодезических измерений (определений)	0.10	–
611	517180.28	2231602.50	Метод спутниковых геодезических измерений (определений)	0.10	–
612	517181.65	2231601.93	Метод спутниковых геодезических измерений (определений)	0.10	–
613	517181.14	2231600.63	Метод спутниковых геодезических измерений (определений)	0.10	–
614	517203.62	2231589.13	Метод спутниковых геодезических измерений (определений)	0.10	–
615	517207.16	2231588.32	Метод спутниковых геодезических измерений (определений)	0.10	–
616	517206.99	2231587.47	Метод спутниковых геодезических измерений (определений)	0.10	–
617	517220.12	2231589.32	Метод спутниковых геодезических измерений (определений)	0.10	–
618	517316.78	2231559.60	Метод спутниковых геодезических измерений (определений)	0.10	–

619	517359.93	2231544.86	Метод спутниковых геодезических измерений (определений)	0.10	–
620	517360.35	2231545.92	Метод спутниковых геодезических измерений (определений)	0.10	–
621	517364.63	2231544.46	Метод спутниковых геодезических измерений (определений)	0.10	–
622	517364.40	2231543.74	Метод спутниковых геодезических измерений (определений)	0.10	–
623	517375.02	2231541.00	Метод спутниковых геодезических измерений (определений)	0.10	–
624	517375.16	2231541.44	Метод спутниковых геодезических измерений (определений)	0.10	–
625	517376.48	2231541.02	Метод спутниковых геодезических измерений (определений)	0.10	–
626	517382.06	2231544.78	Метод спутниковых геодезических измерений (определений)	0.10	–
627	517406.13	2231538.08	Метод спутниковых геодезических измерений (определений)	0.10	–
628	517441.46	2231526.51	Метод спутниковых геодезических измерений (определений)	0.10	–
629	517449.07	2231524.50	Метод спутниковых геодезических измерений (определений)	0.10	–
630	517449.24	2231525.13	Метод спутниковых геодезических измерений (определений)	0.10	–
631	517455.66	2231523.34	Метод спутниковых геодезических измерений (определений)	0.10	–
632	517455.42	2231522.37	Метод спутниковых геодезических измерений (определений)	0.10	–
633	517468.11	2231517.79	Метод спутниковых геодезических измерений (определений)	0.10	–
634	517517.82	2231501.27	Метод спутниковых геодезических измерений (определений)	0.10	–
635	517517.96	2231501.70	Метод спутниковых геодезических измерений (определений)	0.10	–
636	517523.78	2231499.56	Метод спутниковых	0.10	–

			геодезических измерений (определений)		
637	517523.99	2231500.16	Метод спутниковых геодезических измерений (определений)	0.10	–
638	517527.95	2231498.84	Метод спутниковых геодезических измерений (определений)	0.10	–
639	517527.81	2231498.36	Метод спутниковых геодезических измерений (определений)	0.10	–
640	517549.70	2231491.98	Метод спутниковых геодезических измерений (определений)	0.10	–
641	517549.99	2231493.00	Метод спутниковых геодезических измерений (определений)	0.10	–
642	517554.29	2231491.71	Метод спутниковых геодезических измерений (определений)	0.10	–
643	517554.04	2231490.73	Метод спутниковых геодезических измерений (определений)	0.10	–
644	517653.69	2231459.13	Метод спутниковых геодезических измерений (определений)	0.10	–
645	517660.35	2231478.60	Метод спутниковых геодезических измерений (определений)	0.10	–
646	517659.37	2231478.96	Метод спутниковых геодезических измерений (определений)	0.10	–
647	517660.82	2231483.54	Метод спутниковых геодезических измерений (определений)	0.10	–
648	517661.97	2231483.22	Метод спутниковых геодезических измерений (определений)	0.10	–
649	517661.97	2231491.14	Метод спутниковых геодезических измерений (определений)	0.10	–
650	517677.81	2231544.65	Метод спутниковых геодезических измерений (определений)	0.10	–
651	517671.04	2231572.37	Метод спутниковых геодезических измерений (определений)	0.10	–
652	517667.17	2231576.45	Метод спутниковых геодезических измерений (определений)	0.10	–
653	517667.80	2231577.01	Метод спутниковых геодезических	0.10	–

			измерений (определений)		
654	517655.32	2231582.86	Метод спутниковых геодезических измерений (определений)	0.10	–
655	517656.82	2231585.88	Метод спутниковых геодезических измерений (определений)	0.10	–
656	517670.49	2231579.40	Метод спутниковых геодезических измерений (определений)	0.10	–
657	517671.66	2231580.40	Метод спутниковых геодезических измерений (определений)	0.10	–
658	517675.48	2231576.36	Метод спутниковых геодезических измерений (определений)	0.10	–
659	517674.63	2231575.50	Метод спутниковых геодезических измерений (определений)	0.10	–
660	517681.04	2231550.22	Метод спутниковых геодезических измерений (определений)	0.10	–
661	517682.80	2231549.72	Метод спутниковых геодезических измерений (определений)	0.10	–
662	517665.14	2231490.49	Метод спутниковых геодезических измерений (определений)	0.10	–
663	517665.14	2231482.27	Метод спутниковых геодезических измерений (определений)	0.10	–
664	517666.46	2231481.98	Метод спутниковых геодезических измерений (определений)	0.10	–
665	517665.04	2231477.18	Метод спутниковых геодезических измерений (определений)	0.10	–
666	517663.26	2231477.65	Метод спутниковых геодезических измерений (определений)	0.10	–
667	517656.54	2231458.04	Метод спутниковых геодезических измерений (определений)	0.10	–
668	517657.43	2231457.77	Метод спутниковых геодезических измерений (определений)	0.10	–
669	517656.27	2231453.64	Метод спутниковых геодезических измерений (определений)	0.10	–
670	517650.66	2231455.36	Метод спутниковых геодезических измерений	0.10	–

			(определений)		
671	517651.03	2231456.51	Метод спутниковых геодезических измерений (определений)	0.10	–
672	517553.19	2231487.50	Метод спутниковых геодезических измерений (определений)	0.10	–
673	517552.88	2231486.30	Метод спутниковых геодезических измерений (определений)	0.10	–
674	517548.55	2231487.66	Метод спутниковых геодезических измерений (определений)	0.10	–
675	517548.84	2231488.78	Метод спутниковых геодезических измерений (определений)	0.10	–
676	517526.94	2231495.46	Метод спутниковых геодезических измерений (определений)	0.10	–
677	517526.51	2231494.23	Метод спутниковых геодезических измерений (определений)	0.10	–
678	517522.45	2231495.53	Метод спутниковых геодезических измерений (определений)	0.10	–
679	517522.76	2231496.50	Метод спутниковых геодезических измерений (определений)	0.10	–
680	517516.78	2231498.03	Метод спутниковых геодезических измерений (определений)	0.10	–
681	517516.88	2231498.33	Метод спутниковых геодезических измерений (определений)	0.10	–
682	517467.06	2231514.75	Метод спутниковых геодезических измерений (определений)	0.10	–
683	517454.63	2231519.25	Метод спутниковых геодезических измерений (определений)	0.10	–
684	517454.35	2231518.19	Метод спутниковых геодезических измерений (определений)	0.10	–
685	517447.88	2231520.07	Метод спутниковых геодезических измерений (определений)	0.10	–
686	517448.22	2231521.38	Метод спутниковых геодезических измерений (определений)	0.10	–
687	517440.50	2231523.43	Метод спутниковых геодезических измерений (определений)	0.10	–

688	517405.27	2231535.06	Метод спутниковых геодезических измерений (определений)	0.10	–
689	517382.45	2231541.39	Метод спутниковых геодезических измерений (определений)	0.10	–
690	517379.49	2231539.34	Метод спутниковых геодезических измерений (определений)	0.10	–
691	517378.30	2231535.24	Метод спутниковых геодезических измерений (определений)	0.10	–
692	517373.76	2231536.64	Метод спутниковых геодезических измерений (определений)	0.10	–
693	517373.95	2231537.48	Метод спутниковых геодезических измерений (определений)	0.10	–
694	517363.09	2231540.26	Метод спутниковых геодезических измерений (определений)	0.10	–
695	517362.90	2231539.73	Метод спутниковых геодезических измерений (определений)	0.10	–
696	517358.59	2231541.19	Метод спутниковых геодезических измерений (определений)	0.10	–
697	517358.82	2231541.94	Метод спутниковых геодезических измерений (определений)	0.10	–
698	517315.69	2231556.56	Метод спутниковых геодезических измерений (определений)	0.10	–
699	517219.86	2231586.06	Метод спутниковых геодезических измерений (определений)	0.10	–
700	517206.18	2231584.12	Метод спутниковых геодезических измерений (определений)	0.10	–
701	517205.91	2231583.30	Метод спутниковых геодезических измерений (определений)	0.10	–
702	517201.31	2231584.51	Метод спутниковых геодезических измерений (определений)	0.10	–
703	517201.62	2231585.69	Метод спутниковых геодезических измерений (определений)	0.10	–
704	517179.58	2231596.87	Метод спутниковых геодезических измерений (определений)	0.10	–
705	517179.42	2231596.48	Метод спутниковых	0.10	–

			геодезических измерений (определений)		
706	517178.81	2231596.73	Метод спутниковых геодезических измерений (определений)	0.10	–
707	517156.19	2231528.47	Метод спутниковых геодезических измерений (определений)	0.10	–
708	517156.93	2231528.23	Метод спутниковых геодезических измерений (определений)	0.10	–
709	517155.36	2231523.31	Метод спутниковых геодезических измерений (определений)	0.10	–
710	517150.59	2231524.72	Метод спутниковых геодезических измерений (определений)	0.10	–
711	517150.87	2231525.65	Метод спутниковых геодезических измерений (определений)	0.10	–
712	517111.37	2231539.23	Метод спутниковых геодезических измерений (определений)	0.10	–
713	517069.43	2231536.68	Метод спутниковых геодезических измерений (определений)	0.10	–
714	517068.59	2231534.36	Метод спутниковых геодезических измерений (определений)	0.10	–
715	517068.22	2231534.48	Метод спутниковых геодезических измерений (определений)	0.10	–
716	517057.21	2231501.90	Метод спутниковых геодезических измерений (определений)	0.10	–
717	517057.55	2231501.82	Метод спутниковых геодезических измерений (определений)	0.10	–
718	517055.94	2231496.21	Метод спутниковых геодезических измерений (определений)	0.10	–
719	517048.52	2231498.32	Метод спутниковых геодезических измерений (определений)	0.10	–
720	517048.78	2231499.34	Метод спутниковых геодезических измерений (определений)	0.10	–
721	517024.62	2231506.37	Метод спутниковых геодезических измерений (определений)	0.10	–
722	517024.31	2231505.52	Метод спутниковых геодезических	0.10	–

			измерений (определений)		
723	516988.39	2231514.25	Метод спутниковых геодезических измерений (определений)	0.10	–
724	516981.11	2231516.29	Метод спутниковых геодезических измерений (определений)	0.10	–
725	516981.28	2231517.33	Метод спутниковых геодезических измерений (определений)	0.10	–
726	516951.33	2231526.48	Метод спутниковых геодезических измерений (определений)	0.10	–
727	516910.78	2231537.32	Метод спутниковых геодезических измерений (определений)	0.10	–
728	516904.28	2231537.03	Метод спутниковых геодезических измерений (определений)	0.10	–
729	516904.21	2231536.31	Метод спутниковых геодезических измерений (определений)	0.10	–
730	516902.63	2231536.54	Метод спутниковых геодезических измерений (определений)	0.10	–
731	516899.62	2231499.21	Метод спутниковых геодезических измерений (определений)	0.10	–
732	516901.12	2231498.72	Метод спутниковых геодезических измерений (определений)	0.10	–
733	516899.20	2231492.82	Метод спутниковых геодезических измерений (определений)	0.10	–
734	516898.13	2231493.08	Метод спутниковых геодезических измерений (определений)	0.10	–
735	516893.65	2231433.88	Метод спутниковых геодезических измерений (определений)	0.10	–
736	516887.58	2231404.75	Метод спутниковых геодезических измерений (определений)	0.10	–
737	516874.09	2231396.82	Метод спутниковых геодезических измерений (определений)	0.10	–
738	516874.59	2231395.89	Метод спутниковых геодезических измерений (определений)	0.10	–
739	516869.36	2231393.03	Метод спутниковых геодезических измерений	0.10	–

			(определений)		
740	516868.53	2231394.53	Метод спутниковых геодезических измерений (определений)	0.10	–
741	516860.98	2231390.65	Метод спутниковых геодезических измерений (определений)	0.10	–
742	516861.44	2231389.73	Метод спутниковых геодезических измерений (определений)	0.10	–
743	516856.24	2231387.00	Метод спутниковых геодезических измерений (определений)	0.10	–
744	516855.93	2231387.52	Метод спутниковых геодезических измерений (определений)	0.10	–
745	516813.22	2231364.15	Метод спутниковых геодезических измерений (определений)	0.10	–
746	516813.46	2231363.55	Метод спутниковых геодезических измерений (определений)	0.10	–
747	516808.45	2231360.96	Метод спутниковых геодезических измерений (определений)	0.10	–
748	516807.68	2231362.19	Метод спутниковых геодезических измерений (определений)	0.10	–
749	516798.52	2231363.82	Метод спутниковых геодезических измерений (определений)	0.10	–
750	516798.58	2231363.53	Метод спутниковых геодезических измерений (определений)	0.10	–
751	516792.70	2231362.68	Метод спутниковых геодезических измерений (определений)	0.10	–
752	516792.57	2231363.61	Метод спутниковых геодезических измерений (определений)	0.10	–
753	516763.24	2231363.96	Метод спутниковых геодезических измерений (определений)	0.10	–
754	516763.18	2231363.33	Метод спутниковых геодезических измерений (определений)	0.10	–
755	516762.50	2231363.40	Метод спутниковых геодезических измерений (определений)	0.10	–
756	516759.77	2231341.29	Метод спутниковых геодезических измерений (определений)	0.10	–

757	516760.60	2231341.20	Метод спутниковых геодезических измерений (определений)	0.10	–
758	516759.82	2231335.62	Метод спутниковых геодезических измерений (определений)	0.10	–
759	516759.01	2231335.65	Метод спутниковых геодезических измерений (определений)	0.10	–
760	516757.69	2231324.81	Метод спутниковых геодезических измерений (определений)	0.10	–
761	516758.61	2231324.59	Метод спутниковых геодезических измерений (определений)	0.10	–
762	516757.91	2231319.02	Метод спутниковых геодезических измерений (определений)	0.10	–
763	516752.27	2231319.77	Метод спутниковых геодезических измерений (определений)	0.10	–
764	516752.26	2231320.38	Метод спутниковых геодезических измерений (определений)	0.10	–
765	516723.96	2231323.88	Метод спутниковых геодезических измерений (определений)	0.10	–
766	516681.41	2231306.94	Метод спутниковых геодезических измерений (определений)	0.10	–
767	516667.51	2231300.26	Метод спутниковых геодезических измерений (определений)	0.10	–
768	516667.98	2231298.92	Метод спутниковых геодезических измерений (определений)	0.10	–
769	516662.47	2231297.23	Метод спутниковых геодезических измерений (определений)	0.10	–
770	516662.20	2231298.12	Метод спутниковых геодезических измерений (определений)	0.10	–
771	516650.63	2231289.55	Метод спутниковых геодезических измерений (определений)	0.10	–
772	516632.66	2231283.78	Метод спутниковых геодезических измерений (определений)	0.10	–
773	516632.89	2231283.09	Метод спутниковых геодезических измерений (определений)	0.10	–
774	516631.93	2231282.73	Метод спутниковых	0.10	–

			геодезических измерений (определений)		
410	516633.96	2231275.86	Метод спутниковых геодезических измерений (определений)	0.10	–
–	–	–	–	–	–
775	516894.63	2231494.19	Метод спутниковых геодезических измерений (определений)	0.10	–
776	516893.29	2231494.61	Метод спутниковых геодезических измерений (определений)	0.10	–
777	516891.71	2231491.07	Метод спутниковых геодезических измерений (определений)	0.10	–
778	516893.10	2231469.29	Метод спутниковых геодезических измерений (определений)	0.10	–
775	516894.63	2231494.19	Метод спутниковых геодезических измерений (определений)	0.10	–

3. Сведения о характерных точках части (частей) границы объекта

Обозначение характерных точек части границы	Координаты, м		Метод определения координат характерной точки	Средняя квадратическая погрешность положения характерной точки (M_t), м	Описание обозначения точки на местности (при наличии)
	X	Y			
1	2	3	4	5	6
–	–	–	–	–	–

Схема расположения границ публичного сервитута

для эксплуатации объектов

ВЛ 6 кВ ф.Ляды, КВЛ Орбита ПС Ляды

Обзорная схема границ объектов землеустройства

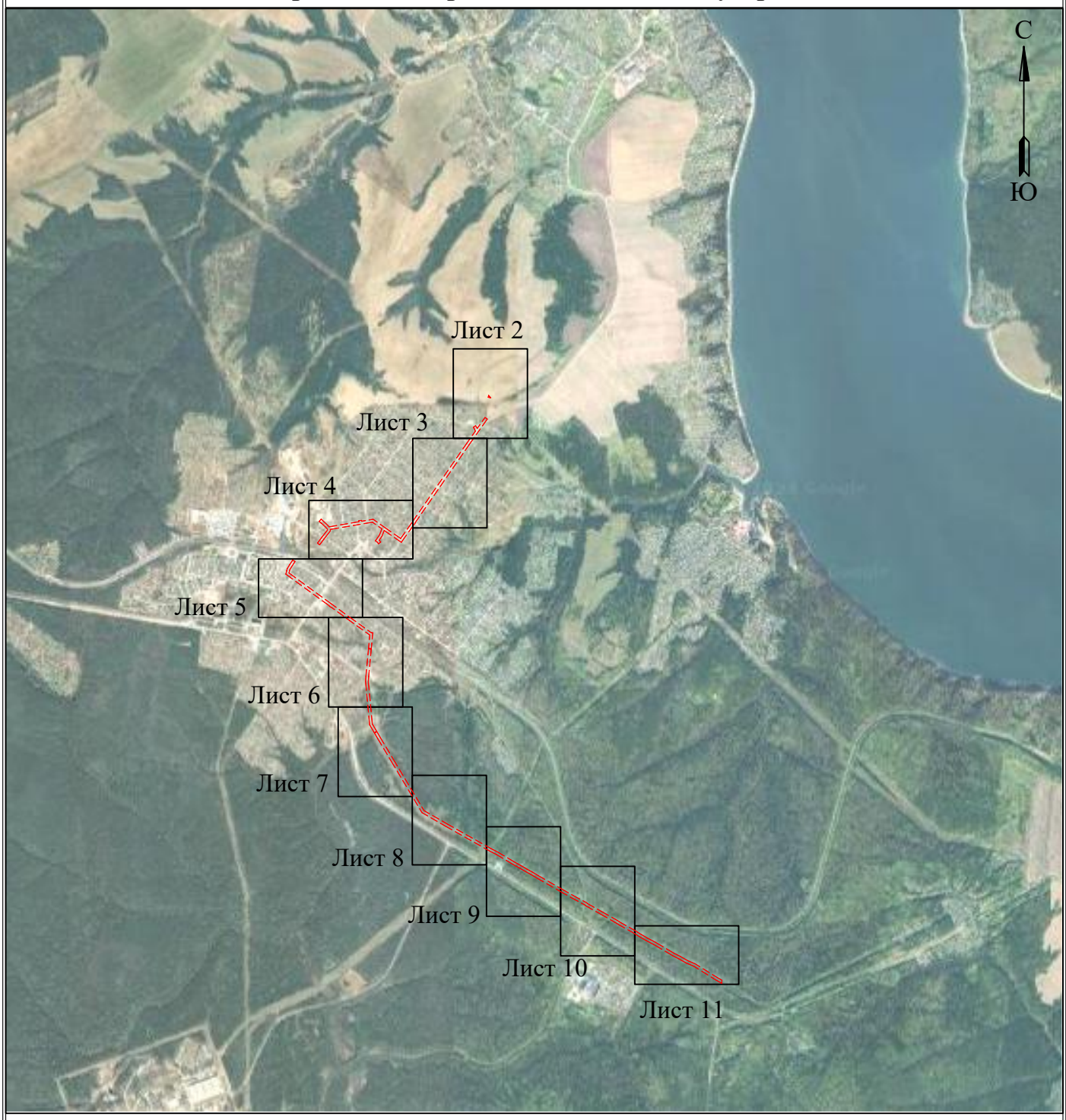

УСЛОВНЫЕ ОБОЗНАЧЕНИЯ

- границы устанавливаемого публичного сервитута
- ось линии, контур объектов
- границы муниципального образования, населенных пунктов
- границы кадастрового квартала
- границы земельных участков, попадающих в зону публичного сервитута

● 1 - обозначение характерной точки границы устанавливаемого публичного сервитута

:123 - кадастровый номер земельного участка

59:32:0000000 - кадастровый номер квартала

г. Пермь - наименование муниципального образования, населенного пункта

Схема расположения границ публичного сервитута
для эксплуатации объектов
ВЛ 6 кВ ф.Ляды, КВЛ Орбита ПС Ляды

Условные обозначения приведены на листе 1 **Масштаб 1:2000** **Лист 2 из 11**

Схема расположения границ публичного сервитута

для эксплуатации объектов

ВЛ 6 кВ ф.Ляды, КВЛ Орбита ПС Ляды

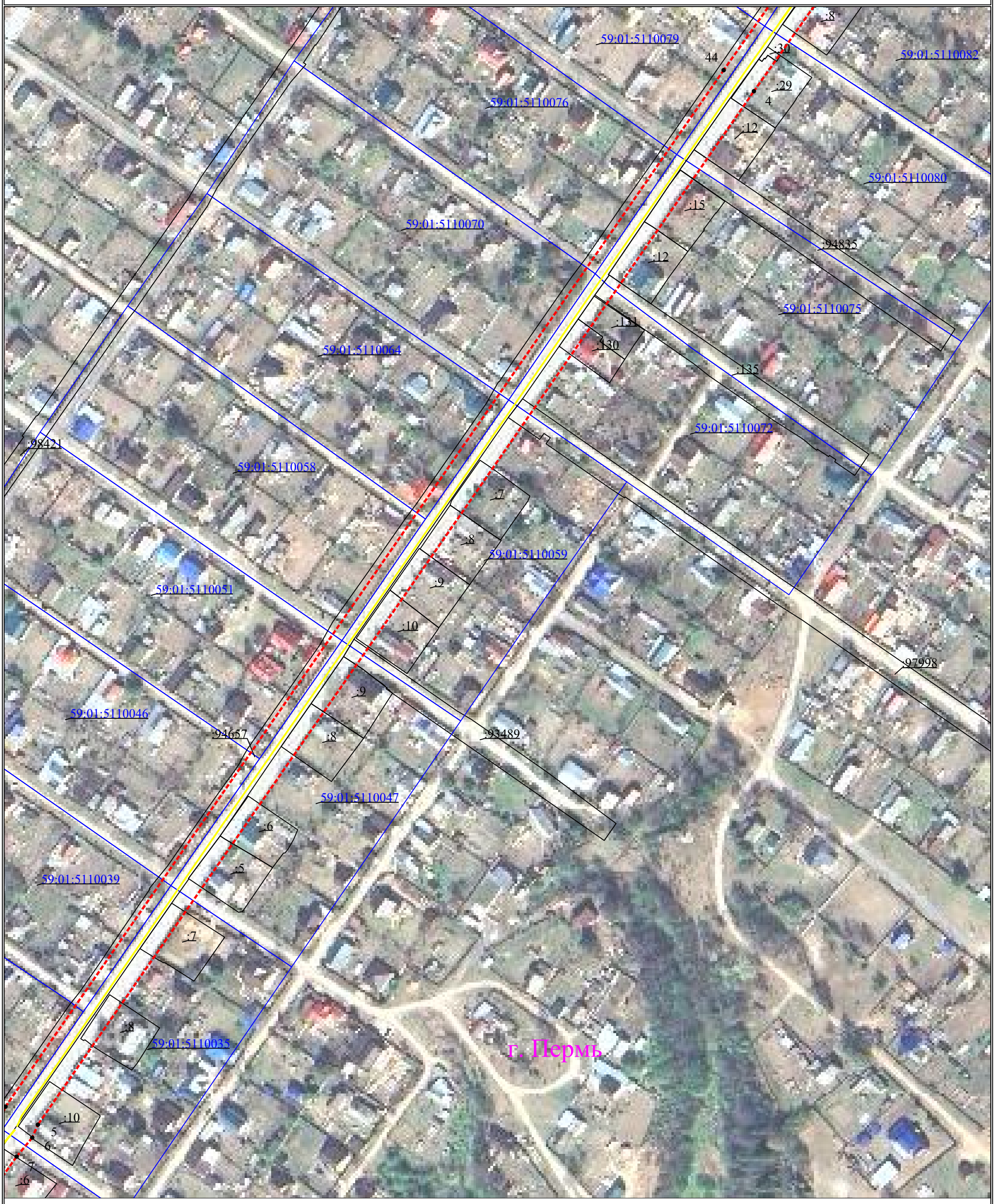

Условные обозначения приведены на листе 1 **Масштаб 1:2000** **Лист 3 из 11**

Схема расположения границ публичного сервитута

для эксплуатации объектов

ВЛ 6 кВ ф.Ляды, КВЛ Орбита ПС Ляды

Условные обозначения приведены на листе 1

Масштаб 1:2000

Лист 4 из 11

Схема расположения границ публичного сервитута

для эксплуатации объектов

ВЛ 6 кВ ф.Ляды, КВЛ Орбита ПС Ляды

Условные обозначения приведены на листе 1 **Масштаб 1:2000** **Лист 5 из 11**

Схема расположения границ публичного сервитута

для эксплуатации объектов

ВЛ 6 кВ ф.Ляды, КВЛ Орбита ПС Ляды

Условные обозначения приведены на листе 1 **Масштаб 1:2000** **Лист 6 из 11**

Схема расположения границ публичного сервитута

для эксплуатации объектов

ВЛ 6 кВ ф.Ляды, КВЛ Орбита ПС Ляды

Условные обозначения приведены на листе 1 **Масштаб 1:2000** **Лист 7 из 11**

Схема расположения границ публичного сервитута
для эксплуатации объектов
ВЛ 6 кВ ф.Ляды, КВЛ Орбита ПС Ляды

Условные обозначения приведены на листе 1 **Масштаб 1:2000** **Лист 8 из 11**

Схема расположения границ публичного сервитута

для эксплуатации объектов

ВЛ 6 кВ ф.Ляды, КВЛ Орбита ПС Ляды

Условные обозначения приведены на листе 1 **Масштаб 1:2000** **Лист 9 из 11**

Схема расположения границ публичного сервитута
для эксплуатации объектов
ВЛ 6 кВ ф.Ляды, КВЛ Орбита ПС Ляды

Условные обозначения приведены на листе 1 **Масштаб 1:2000** **Лист 10 из 11**

Схема расположения границ публичного сервитута

для эксплуатации объектов

ВЛ 6 кВ ф.Ляды, КВЛ Орбита ПС Ляды

Условные обозначения приведены на листе 1

Масштаб 1:2000

Лист 11 из 11

Сведения о местоположении границ объектов

ВЛ 6 кВ ф.Ляды, КВЛ Орбита ПС Ляды

Перечень характерных точек Площадь зоны публичного сервитута 148601 кв.м		
Обозначение характерных точек границ	Координаты, м	
	X	Y
1	2	3
1	523622.76	2254077.49
2	523626.92	2254058.57
3	523641.37	2254061.72
1	523622.76	2254077.49
4	523267.23	2253914.09
5	522678.49	2253506.3
6	522671.14	2253503.09
7	522660.33	2253494.21
8	522527.54	2253399.52
9	522617.12	2253269.92
10	522574.18	2253253.16
11	522543.98	2253232.28
12	522529.54	2253243.33
13	522516.56	2253226.81
14	522529.06	2253217
15	522538.82	2253203.19
16	522584.07	2253234.47
17	522629.53	2253252
18	522680.14	2253180.75
19	522625.14	2252860.53
20	522615.16	2252862.24
21	522551.48	2252812.46
22	522508.69	2252780.41
23	522521.28	2252763.6
24	522564.1	2252795.68
25	522620.83	2252839.96
26	522628.91	2252838.57
27	522643.03	2252825.47
28	522673.65	2252793.2
29	522672.46	2252792.12
30	522686.53	2252776.53
31	522703.7	2252792.03
32	522657.8	2252840.41
33	522645.05	2252852.24
34	522683.87	2253077.7
35	522691.01	2253076.62
36	522694.15	2253097.4
37	522687.51	2253098.4
38	522702.31	2253185.88
39	522642.25	2253270.47
40	522556.68	2253394.6
41	522673.04	2253477.47
42	522682.2	2253485
43	522688.78	2253487.88
44	523279.24	2253896.87
45	523370.33	2253961.23
46	523387.01	2253953.63
47	523398.59	2253945.37
48	523410.78	2253962.49
49	523397.55	2253971.9
50	523390.13	2253975.29
51	523473.76	2254034.43
52	523461.66	2254051.59
4	523267.23	2253914.09
53	521841.8	2253183.02
54	521718.64	2253171.38
55	521720.7	2253167.93
56	521721.11	2253165.69
57	521721.31	2253158.17
58	521723.3	2253154.66
59	521727.6	2253151.14
60	521824.68	2253160.32
61	521934.4	2253007.28
62	522034.67	2252869.47
63	522036.18	2252863.49

1	2	3
64	522042.79	2252854.53
65	522047.85	2252851.32
66	522286.22	2252523.97
67	522310.96	2252530.01
68	522314.66	2252530.65
69	522329.1	2252534.84
70	522358.83	2252553.23
71	522393.49	2252576.32
72	522381.84	2252593.8
73	522347.48	2252570.9
74	522320.39	2252554.15
75	522310.5	2252551.23
76	522306.69	2252550.58
77	522295.05	2252547.74
78	522058.55	2252872.34
79	521945.26	2253028.04
80	521842.95	2253170.88
53	521841.8	2253183.02
81	521090.13	2253204.02
82	521083.89	2253194.22
83	521144.74	2253158.67
84	521472.08	2253128.06
85	521513.19	2253130.87
86	521723.43	2253150.75
87	521720.82	2253152.93
88	521718.32	2253157.72
89	521717.81	2253167.09
90	521715.42	2253170.93
91	521715.31	2253171.07
92	521511.58	2253151.81
93	521471.58	2253149.08
94	521151.38	2253179.11
95	521094.35	2253212.43
81	521090.13	2253204.02
96	521087.56	2253205.57
97	521091.91	2253213.86
98	521046.49	2253240.39
99	520859.08	2253352.45
100	520493.66	2253570.72
101	520391.36	2253748.33
102	520204.53	2254079.63
103	520179.32	2254129.38
104	520105.15	2254253.44
105	520074.65	2254308.32
106	520049.33	2254351.38
107	520027.57	2254390.97
108	519999.5	2254438.28
109	519888.71	2254631.71
110	519838.02	2254722.4
111	519793.88	2254804.7
112	519788.91	2254808.79
113	519717.2	2254936.07
114	519665.72	2255026.42
115	519642.34	2255064.29
116	519586.33	2255165.2
117	519556.23	2255213.25
118	519525.41	2255265.91
119	519494.72	2255324.9
120	519410.59	2255467.7
121	519386.44	2255515.04
122	519355.3	2255570.08
123	519331.46	2255625.75
124	519227.03	2255793.95
125	519206.1	2255829.98
126	519183.53	2255827.04
127	519209.07	2255783.07
128	519312.8	2255615.98
129	519336.45	2255560.75
130	519367.94	2255505.09
131	519392.2	2255457.55

1	2	3
132	519476.3	2255314.81
133	519507.02	2255255.75
134	519538.27	2255202.37
135	519568.27	2255154.47
136	519624.19	2255053.72
137	519647.59	2255015.8
138	519698.99	2254925.62
139	519772.57	2254795.04
140	519777.43	2254791.04
141	519819.52	2254712.45
142	519870.44	2254621.35
143	519981.34	2254427.73
144	520009.33	2254380.55
145	520031.07	2254341
146	520056.41	2254297.9
147	520086.95	2254242.95
148	520160.91	2254119.23
149	520185.98	2254069.77
150	520373.09	2253737.97
151	520478.26	2253555.45
152	520848.17	2253334.5
153	521035.82	2253222.3
154	521081.29	2253195.74
96	521087.56	2253205.57

Схема расположения границ публичного сервитута

для эксплуатации объекта электросетевого хозяйства

Электросетевой комплекс «Подстанция 110/6 кВ «Северная» (ВЛ 6кВ ф. К. Дачи-1)

(наименование объекта землеустройства)

Масштаб 1:2000

Используемые условные знаки и обозначения:

- ● 1 - обозначение характерной точки границы устанавливаемого публичного сервитута
- - границы земельных участков, попадающих в зону публичного сервитута
- - граница кадастрового квартала
- 59:01:0000000 - номер кадастрового квартала
- :123 - кадастровый номер земельного участка
- - граница устанавливаемого публичного сервитута
- г. Пермь - наименование населенного пункта
- - ось линии, контур объекта

ГРАФИЧЕСКОЕ ОПИСАНИЕ

местоположения границ публичного сервитута

Электросетевой комплекс Подстанция 110/6 кВ «Северная» (ВЛ 6кВ ф. К. Дачи-1)
(наименование объекта, местоположение границ которого описано (далее - объект)

Раздел 1

Сведения об объекте		
№ п/п	Характеристики объекта	Описание характеристик
1	2	3
1	Местоположение объекта	Пермский край, Пермский городской округ, Пермь город
2	Площадь объекта +/- величина погрешности определения площади (Р+/- Дельта Р)	8308 кв.м ± 18.24 кв.м
3	Иные характеристики объекта	Публичный сервитут устанавливается в целях эксплуатации объекта электросетевого хозяйства «Электросетевой комплекс Подстанция 110/6 кВ «Северная» (ВЛ 6кВ ф. К. Дачи-1)» (согласно п.1 ст. 39.37 «Земельного кодекса Российской Федерации» от 25.10.2001 г. №136-ФЗ) Срок установления публичного сервитута - сорок девять лет (согласно п.1 ст. 39.45 ЗК РФ).

Раздел 2

Сведения о местоположении границ объекта

1. Система координат МСК-59, зона 2

2. Сведения о характерных точках границ объекта

Обозначение характерных точек границ	Координаты, м		Метод определения координат характерной точки	Средняя квадратическая погрешность положения характерной точки (M_t), м	Описание обозначения точки на местности (при наличии)
	X	Y			
1	2	3	4	5	6
1	528110.27	2240346.11	Метод спутниковых геодезических измерений (определений)	0.10	–
2	528096.74	2240330.05	Метод спутниковых геодезических измерений (определений)	0.10	–
3	528146.84	2240287.81	Метод спутниковых геодезических измерений (определений)	0.10	–
4	528195.59	2240242.43	Метод спутниковых геодезических измерений (определений)	0.10	–
5	528241.28	2240208.54	Метод спутниковых геодезических измерений (определений)	0.10	–
6	528352.37	2240127.24	Метод спутниковых геодезических измерений	0.10	–

			(определений)		
7	528370.23	2240067.35	Метод спутниковых геодезических измерений (определений)	0.10	–
8	528390.35	2240073.35	Метод спутниковых геодезических измерений (определений)	0.10	–
9	528370.47	2240140.04	Метод спутниковых геодезических измерений (определений)	0.10	–
10	528253.76	2240225.43	Метод спутниковых геодезических измерений (определений)	0.10	–
11	528209.04	2240258.60	Метод спутниковых геодезических измерений (определений)	0.10	–
12	528160.78	2240303.53	Метод спутниковых геодезических измерений (определений)	0.10	–
1	528110.27	2240346.11	Метод спутниковых геодезических измерений (определений)	0.10	–

3. Сведения о характерных точках части (частей) границы объекта

Обозначение характерных точек части границы	Координаты, м		Метод определения координат характерной точки	Средняя квадратическая погрешность положения характерной точки (M_t), м	Описание обозначения точки на местности (при наличии)
	X	Y			
1	2	3	4	5	6
–	–	–	–	–	–

ГРАФИЧЕСКОЕ ОПИСАНИЕ

местоположения границ публичного сервитута

КЛ-6кВ ПС Заостровка-КТП-5435; БКТП-5161-КТП-5435, КЛ-10кВ ПС Заостровка 1С-РП-45 1С; 2С-РП-45 2С; 2С-ТП-5145 2С; 2С-ТП-5046 2С; 1С-СМ-1 в ст.РП-110 1С; 2С-СМ-1 в ст.РП-110 2С; 1С-СМ-1 в ст.РП-110 3С; 2С-СМ-1 в ст.РП-110 4С

(наименование объекта, местоположение границ которого описано (далее - объект)

Раздел 1

Сведения об объекте		
№ п/п	Характеристики объекта	Описание характеристик
1	2	3
1	Местоположение объекта	Пермский край, Пермь город
2	Площадь объекта +/- величина погрешности определения площади (Р+/- Дельта Р)	4945 кв.м ± 14.26 кв.м
3	Иные характеристики объекта	Публичный сервитут устанавливается в целях эксплуатации объекта электросетевого хозяйства «КЛ-6кВ ПС Заостровка-КТП-5435; БКТП-5161-КТП-5435, КЛ-10кВ ПС Заостровка 1С-РП-45 1С; 2С-РП-45 2С; 2С-ТП-5145 2С; 2С-ТП-5046 2С; 1С-СМ-1 в ст.РП-110 1С; 2С-СМ-1 в ст.РП-110 2С; 1С-СМ-1 в ст.РП-110 3С; 2С-СМ-1 в ст.РП-110 4С» (согласно п.1 ст. 39.37 «Земельного кодекса Российской Федерации» от 25.10.2001 г. №136-ФЗ) Срок установления публичного сервитута - сорок девять лет (согласно п.1 ст. 39.45 ЗК РФ).

Раздел 2

Сведения о местоположении границ объекта

1. Система координат МСК-59, зона 2

2. Сведения о характерных точках границ объекта

Обозначение характерных точек границ	Координаты, м		Метод определения координат характерной точки	Средняя квадратическая погрешность положения характерной точки (M_t), м	Описание обозначения точки на местности (при наличии)
	X	Y			
1	2	3	4	5	6
Граница1(1)	–	–	–	–	–
1	516881.67	2225551.25	Метод спутниковых геодезических измерений (определений)	0.10	–
2	516881.72	2225549.56	Метод спутниковых геодезических измерений (определений)	0.10	–
3	516886.82	2225549.40	Метод спутниковых геодезических измерений (определений)	0.10	–
4	516886.95	2225555.86	Метод спутниковых геодезических измерений (определений)	0.10	–
5	516881.74	2225555.99	Метод спутниковых	0.10	–

			геодезических измерений (определений)		
6	516881.69	2225554.07	Метод спутниковых геодезических измерений (определений)	0.10	–
7	516850.00	2225551.84	Метод спутниковых геодезических измерений (определений)	0.10	–
8	516849.78	2225553.08	Метод спутниковых геодезических измерений (определений)	0.10	–
9	516844.57	2225552.15	Метод спутниковых геодезических измерений (определений)	0.10	–
10	516844.83	2225550.82	Метод спутниковых геодезических измерений (определений)	0.10	–
11	516813.63	2225524.25	Метод спутниковых геодезических измерений (определений)	0.10	–
12	516812.36	2225524.94	Метод спутниковых геодезических измерений (определений)	0.10	–
13	516811.81	2225523.94	Метод спутниковых геодезических измерений (определений)	0.10	–
14	516785.34	2225534.21	Метод спутниковых геодезических измерений (определений)	0.10	–
15	516785.44	2225535.55	Метод спутниковых геодезических измерений (определений)	0.10	–
16	516780.21	2225536.00	Метод спутниковых геодезических измерений (определений)	0.10	–
17	516780.06	2225534.30	Метод спутниковых геодезических измерений (определений)	0.10	–
18	516738.65	2225531.67	Метод спутниковых геодезических измерений (определений)	0.10	–
19	516737.96	2225533.42	Метод спутниковых геодезических измерений (определений)	0.10	–
20	516733.12	2225531.61	Метод спутниковых геодезических измерений (определений)	0.10	–
21	516733.80	2225529.78	Метод спутниковых геодезических измерений (определений)	0.10	–
22	516699.98	2225505.03	Метод спутниковых геодезических	0.10	–

			измерений (определений)		
23	516699.56	2225506.13	Метод спутниковых геодезических измерений (определений)	0.10	–
24	516694.72	2225504.25	Метод спутниковых геодезических измерений (определений)	0.10	–
25	516695.21	2225502.98	Метод спутниковых геодезических измерений (определений)	0.10	–
26	516650.24	2225494.11	Метод спутниковых геодезических измерений (определений)	0.10	–
27	516650.32	2225495.57	Метод спутниковых геодезических измерений (определений)	0.10	–
28	516645.10	2225495.78	Метод спутниковых геодезических измерений (определений)	0.10	–
29	516645.01	2225494.29	Метод спутниковых геодезических измерений (определений)	0.10	–
30	516597.83	2225500.60	Метод спутниковых геодезических измерений (определений)	0.10	–
31	516598.30	2225501.72	Метод спутниковых геодезических измерений (определений)	0.10	–
32	516593.49	2225503.72	Метод спутниковых геодезических измерений (определений)	0.10	–
33	516592.89	2225502.30	Метод спутниковых геодезических измерений (определений)	0.10	–
34	516565.30	2225515.66	Метод спутниковых геодезических измерений (определений)	0.10	–
35	516565.92	2225517.19	Метод спутниковых геодезических измерений (определений)	0.10	–
36	516561.16	2225519.12	Метод спутниковых геодезических измерений (определений)	0.10	–
37	516560.53	2225517.63	Метод спутниковых геодезических измерений (определений)	0.10	–
38	516518.97	2225533.69	Метод спутниковых геодезических измерений (определений)	0.10	–
39	516519.59	2225535.21	Метод спутниковых геодезических измерений	0.10	–

			(определений)		
40	516514.84	2225537.22	Метод спутниковых геодезических измерений (определений)	0.10	–
41	516514.20	2225535.63	Метод спутниковых геодезических измерений (определений)	0.10	–
42	516475.16	2225549.39	Метод спутниковых геодезических измерений (определений)	0.10	–
43	516475.78	2225550.82	Метод спутниковых геодезических измерений (определений)	0.10	–
44	516470.97	2225552.84	Метод спутниковых геодезических измерений (определений)	0.10	–
45	516470.34	2225551.36	Метод спутниковых геодезических измерений (определений)	0.10	–
46	516426.11	2225570.35	Метод спутниковых геодезических измерений (определений)	0.10	–
47	516426.78	2225572.00	Метод спутниковых геодезических измерений (определений)	0.10	–
48	516421.98	2225573.93	Метод спутниковых геодезических измерений (определений)	0.10	–
49	516421.39	2225572.50	Метод спутниковых геодезических измерений (определений)	0.10	–
50	516391.45	2225585.50	Метод спутниковых геодезических измерений (определений)	0.10	–
51	516392.09	2225587.09	Метод спутниковых геодезических измерений (определений)	0.10	–
52	516387.29	2225589.08	Метод спутниковых геодезических измерений (определений)	0.10	–
53	516386.57	2225587.35	Метод спутниковых геодезических измерений (определений)	0.10	–
54	516278.40	2225606.08	Метод спутниковых геодезических измерений (определений)	0.10	–
55	516278.65	2225607.71	Метод спутниковых геодезических измерений (определений)	0.10	–
56	516277.62	2225607.85	Метод спутниковых геодезических измерений (определений)	0.10	–

57	516291.46	2225632.32	Метод спутниковых геодезических измерений (определений)	0.10	–
58	516293.51	2225631.96	Метод спутниковых геодезических измерений (определений)	0.10	–
59	516294.24	2225636.74	Метод спутниковых геодезических измерений (определений)	0.10	–
60	516289.58	2225637.57	Метод спутниковых геодезических измерений (определений)	0.10	–
61	516289.28	2225635.83	Метод спутниковых геодезических измерений (определений)	0.10	–
62	516215.36	2225642.98	Метод спутниковых геодезических измерений (определений)	0.10	–
63	516215.69	2225645.10	Метод спутниковых геодезических измерений (определений)	0.10	–
64	516211.50	2225645.85	Метод спутниковых геодезических измерений (определений)	0.10	–
65	516211.52	2225646.32	Метод спутниковых геодезических измерений (определений)	0.10	–
66	516213.38	2225646.31	Метод спутниковых геодезических измерений (определений)	0.10	–
67	516233.12	2225644.29	Метод спутниковых геодезических измерений (определений)	0.10	–
68	516234.70	2225644.92	Метод спутниковых геодезических измерений (определений)	0.10	–
69	516235.36	2225646.03	Метод спутниковых геодезических измерений (определений)	0.10	–
70	516237.20	2225665.46	Метод спутниковых геодезических измерений (определений)	0.10	–
71	516236.53	2225666.94	Метод спутниковых геодезических измерений (определений)	0.10	–
72	516229.59	2225672.11	Метод спутниковых геодезических измерений (определений)	0.10	–
73	516228.58	2225673.81	Метод спутниковых геодезических измерений (определений)	0.10	–
74	516230.49	2225689.94	Метод спутниковых	0.10	–

			геодезических измерений (определений)		
75	516229.18	2225691.59	Метод спутниковых геодезических измерений (определений)	0.10	–
76	516225.97	2225691.93	Метод спутниковых геодезических измерений (определений)	0.10	–
77	516225.44	2225687.78	Метод спутниковых геодезических измерений (определений)	0.10	–
78	516227.89	2225687.25	Метод спутниковых геодезических измерений (определений)	0.10	–
79	516227.97	2225686.96	Метод спутниковых геодезических измерений (определений)	0.10	–
80	516226.37	2225673.32	Метод спутниковых геодезических измерений (определений)	0.10	–
81	516228.09	2225670.53	Метод спутниковых геодезических измерений (определений)	0.10	–
82	516234.97	2225665.20	Метод спутниковых геодезических измерений (определений)	0.10	–
83	516233.08	2225646.63	Метод спутниковых геодезических измерений (определений)	0.10	–
84	516211.38	2225648.73	Метод спутниковых геодезических измерений (определений)	0.10	–
85	516210.00	2225648.20	Метод спутниковых геодезических измерений (определений)	0.10	–
86	516209.32	2225647.06	Метод спутниковых геодезических измерений (определений)	0.10	–
87	516209.08	2225641.64	Метод спутниковых геодезических измерений (определений)	0.10	–
88	516210.64	2225640.33	Метод спутниковых геодезических измерений (определений)	0.10	–
89	516211.92	2225640.11	Метод спутниковых геодезических измерений (определений)	0.10	–
90	516204.03	2225584.95	Метод спутниковых геодезических измерений (определений)	0.10	–
91	516203.69	2225581.02	Метод спутниковых геодезических	0.10	–

			измерений (определений)		
92	516203.32	2225580.45	Метод спутниковых геодезических измерений (определений)	0.10	–
93	516193.25	2225581.32	Метод спутниковых геодезических измерений (определений)	0.10	–
94	516191.71	2225581.34	Метод спутниковых геодезических измерений (определений)	0.10	–
95	516191.11	2225580.94	Метод спутниковых геодезических измерений (определений)	0.10	–
96	516187.31	2225557.45	Метод спутниковых геодезических измерений (определений)	0.10	–
97	516164.30	2225559.27	Метод спутниковых геодезических измерений (определений)	0.10	–
98	516163.60	2225559.05	Метод спутниковых геодезических измерений (определений)	0.10	–
99	516160.53	2225555.90	Метод спутниковых геодезических измерений (определений)	0.10	–
100	516158.17	2225555.73	Метод спутниковых геодезических измерений (определений)	0.10	–
101	516103.41	2225561.07	Метод спутниковых геодезических измерений (определений)	0.10	–
102	516102.74	2225560.90	Метод спутниковых геодезических измерений (определений)	0.10	–
103	516102.16	2225560.18	Метод спутниковых геодезических измерений (определений)	0.10	–
104	516100.80	2225550.16	Метод спутниковых геодезических измерений (определений)	0.10	–
105	516100.71	2225549.70	Метод спутниковых геодезических измерений (определений)	0.10	–
106	516100.25	2225549.54	Метод спутниковых геодезических измерений (определений)	0.10	–
107	516100.88	2225549.40	Метод спутниковых геодезических измерений (определений)	0.10	–
108	516100.66	2225547.71	Метод спутниковых геодезических измерений	0.10	–

			(определений)		
109	516101.69	2225547.84	Метод спутниковых геодезических измерений (определений)	0.10	–
110	516102.54	2225548.71	Метод спутниковых геодезических измерений (определений)	0.10	–
111	516104.02	2225559.02	Метод спутниковых геодезических измерений (определений)	0.10	–
112	516158.04	2225553.73	Метод спутниковых геодезических измерений (определений)	0.10	–
113	516161.55	2225554.12	Метод спутниковых геодезических измерений (определений)	0.10	–
114	516164.62	2225557.23	Метод спутниковых геодезических измерений (определений)	0.10	–
115	516186.94	2225555.37	Метод спутниковых геодезических измерений (определений)	0.10	–
116	516188.84	2225555.87	Метод спутниковых геодезических измерений (определений)	0.10	–
117	516189.18	2225556.47	Метод спутниковых геодезических измерений (определений)	0.10	–
118	516192.78	2225579.34	Метод спутниковых геодезических измерений (определений)	0.10	–
119	516203.97	2225578.40	Метод спутниковых геодезических измерений (определений)	0.10	–
120	516204.60	2225578.75	Метод спутниковых геодезических измерений (определений)	0.10	–
121	516205.23	2225579.72	Метод спутниковых геодезических измерений (определений)	0.10	–
122	516206.84	2225579.25	Метод спутниковых геодезических измерений (определений)	0.10	–
123	516208.09	2225579.38	Метод спутниковых геодезических измерений (определений)	0.10	–
124	516208.97	2225580.78	Метод спутниковых геодезических измерений (определений)	0.10	–
125	516206.34	2225581.22	Метод спутниковых геодезических измерений (определений)	0.10	–

126	516206.24	2225582.84	Метод спутниковых геодезических измерений (определений)	0.10	–
127	516210.93	2225614.63	Метод спутниковых геодезических измерений (определений)	0.10	–
128	516214.25	2225639.86	Метод спутниковых геодезических измерений (определений)	0.10	–
129	516215.31	2225640.11	Метод спутниковых геодезических измерений (определений)	0.10	–
130	516216.10	2225640.73	Метод спутниковых геодезических измерений (определений)	0.10	–
131	516288.88	2225633.55	Метод спутниковых геодезических измерений (определений)	0.10	–
132	516288.76	2225632.80	Метод спутниковых геодезических измерений (определений)	0.10	–
133	516289.37	2225632.69	Метод спутниковых геодезических измерений (определений)	0.10	–
134	516275.49	2225608.13	Метод спутниковых геодезических измерений (определений)	0.10	–
135	516273.51	2225608.40	Метод спутниковых геодезических измерений (определений)	0.10	–
136	516272.74	2225603.22	Метод спутниковых геодезических измерений (определений)	0.10	–
137	516277.86	2225602.52	Метод спутниковых геодезических измерений (определений)	0.10	–
138	516278.10	2225604.10	Метод спутниковых геодезических измерений (определений)	0.10	–
139	516385.80	2225585.45	Метод спутниковых геодезических измерений (определений)	0.10	–
140	516385.30	2225584.23	Метод спутниковых геодезических измерений (определений)	0.10	–
141	516390.11	2225582.23	Метод спутниковых геодезических измерений (определений)	0.10	–
142	516390.69	2225583.65	Метод спутниковых геодезических измерений (определений)	0.10	–
143	516420.62	2225570.66	Метод спутниковых	0.10	–

			геодезических измерений (определений)		
144	516419.99	2225569.13	Метод спутниковых геодезических измерений (определений)	0.10	–
145	516424.80	2225567.13	Метод спутниковых геодезических измерений (определений)	0.10	–
146	516425.35	2225568.49	Метод спутниковых геодезических измерений (определений)	0.10	–
147	516469.59	2225549.50	Метод спутниковых геодезических измерений (определений)	0.10	–
148	516468.97	2225548.03	Метод спутниковых геодезических измерений (определений)	0.10	–
149	516473.71	2225546.03	Метод спутниковых геодезических измерений (определений)	0.10	–
150	516474.37	2225547.55	Метод спутниковых геодезических измерений (определений)	0.10	–
151	516513.43	2225533.78	Метод спутниковых геодезических измерений (определений)	0.10	–
152	516512.84	2225532.34	Метод спутниковых геодезических измерений (определений)	0.10	–
153	516517.61	2225530.41	Метод спутниковых геодезических измерений (определений)	0.10	–
154	516518.20	2225531.84	Метод спутниковых геодезических измерений (определений)	0.10	–
155	516559.78	2225515.78	Метод спутниковых геодезических измерений (определений)	0.10	–
156	516559.17	2225514.33	Метод спутниковых геодезических измерений (определений)	0.10	–
157	516563.92	2225512.31	Метод спутниковых геодезических измерений (определений)	0.10	–
158	516564.54	2225513.81	Метод спутниковых геодезических измерений (определений)	0.10	–
159	516592.13	2225500.44	Метод спутниковых геодезических измерений (определений)	0.10	–
160	516591.50	2225498.84	Метод спутниковых геодезических	0.10	–

			измерений (определений)		
161	516596.30	2225496.92	Метод спутниковых геодезических измерений (определений)	0.10	–
162	516597.04	2225498.69	Метод спутниковых геодезических измерений (определений)	0.10	–
163	516644.94	2225492.28	Метод спутниковых геодезических измерений (определений)	0.10	–
164	516644.90	2225490.60	Метод спутниковых геодезических измерений (определений)	0.10	–
165	516650.01	2225490.29	Метод спутниковых геодезических измерений (определений)	0.10	–
166	516650.12	2225492.05	Метод спутниковых геодезических измерений (определений)	0.10	–
167	516695.89	2225501.08	Метод спутниковых геодезических измерений (определений)	0.10	–
168	516696.51	2225499.40	Метод спутниковых геодезических измерений (определений)	0.10	–
169	516701.41	2225501.27	Метод спутниковых геодезических измерений (определений)	0.10	–
170	516700.72	2225503.09	Метод спутниковых геодезических измерений (определений)	0.10	–
171	516734.52	2225527.83	Метод спутниковых геодезических измерений (определений)	0.10	–
172	516734.93	2225526.71	Метод спутниковых геодезических измерений (определений)	0.10	–
173	516739.86	2225528.60	Метод спутниковых геодезических измерений (определений)	0.10	–
174	516739.42	2225529.71	Метод спутниковых геодезических измерений (определений)	0.10	–
175	516779.88	2225532.28	Метод спутниковых геодезических измерений (определений)	0.10	–
176	516779.75	2225530.86	Метод спутниковых геодезических измерений (определений)	0.10	–
177	516780.69	2225530.77	Метод спутниковых геодезических измерений	0.10	–

			(определений)		
178	516780.19	2225525.85	Метод спутниковых геодезических измерений (определений)	0.10	–
179	516780.30	2225515.51	Метод спутниковых геодезических измерений (определений)	0.10	–
180	516781.11	2225507.48	Метод спутниковых геодезических измерений (определений)	0.10	–
181	516782.62	2225498.54	Метод спутниковых геодезических измерений (определений)	0.10	–
182	516785.25	2225489.72	Метод спутниковых геодезических измерений (определений)	0.10	–
183	516794.23	2225465.64	Метод спутниковых геодезических измерений (определений)	0.10	–
184	516807.15	2225437.90	Метод спутниковых геодезических измерений (определений)	0.10	–
185	516839.98	2225374.21	Метод спутниковых геодезических измерений (определений)	0.10	–
186	516866.40	2225327.17	Метод спутниковых геодезических измерений (определений)	0.10	–
187	516872.59	2225316.46	Метод спутниковых геодезических измерений (определений)	0.10	–
188	516876.37	2225310.69	Метод спутниковых геодезических измерений (определений)	0.10	–
189	516990.09	2225211.15	Метод спутниковых геодезических измерений (определений)	0.10	–
190	517001.90	2225201.32	Метод спутниковых геодезических измерений (определений)	0.10	–
191	517036.44	2225170.85	Метод спутниковых геодезических измерений (определений)	0.10	–
192	517093.01	2225122.40	Метод спутниковых геодезических измерений (определений)	0.10	–
193	517110.09	2225107.42	Метод спутниковых геодезических измерений (определений)	0.10	–
194	517154.74	2225069.90	Метод спутниковых геодезических измерений (определений)	0.10	–

195	517194.86	2225034.27	Метод спутниковых геодезических измерений (определений)	0.10	–
196	517202.02	2225029.05	Метод спутниковых геодезических измерений (определений)	0.10	–
197	517209.98	2225024.88	Метод спутниковых геодезических измерений (определений)	0.10	–
198	517221.57	2225015.07	Метод спутниковых геодезических измерений (определений)	0.10	–
199	517243.57	2224997.25	Метод спутниковых геодезических измерений (определений)	0.10	–
200	517244.66	2224995.62	Метод спутниковых геодезических измерений (определений)	0.10	–
201	517246.09	2224989.95	Метод спутниковых геодезических измерений (определений)	0.10	–
202	517247.34	2224987.63	Метод спутниковых геодезических измерений (определений)	0.10	–
203	517261.27	2224975.43	Метод спутниковых геодезических измерений (определений)	0.10	–
204	517262.99	2224974.03	Метод спутниковых геодезических измерений (определений)	0.10	–
205	517307.75	2224946.77	Метод спутниковых геодезических измерений (определений)	0.10	–
206	517327.50	2224929.78	Метод спутниковых геодезических измерений (определений)	0.10	–
207	517328.12	2224928.67	Метод спутниковых геодезических измерений (определений)	0.10	–
208	517328.48	2224927.04	Метод спутниковых геодезических измерений (определений)	0.10	–
209	517329.97	2224924.38	Метод спутниковых геодезических измерений (определений)	0.10	–
210	517338.13	2224917.32	Метод спутниковых геодезических измерений (определений)	0.10	–
211	517341.64	2224915.16	Метод спутниковых геодезических измерений (определений)	0.10	–
212	517364.78	2224898.03	Метод спутниковых	0.10	–

			геодезических измерений (определений)		
213	517378.81	2224889.87	Метод спутниковых геодезических измерений (определений)	0.10	–
214	517379.61	2224891.04	Метод спутниковых геодезических измерений (определений)	0.10	–
215	517380.36	2224890.54	Метод спутниковых геодезических измерений (определений)	0.10	–
216	517379.88	2224891.57	Метод спутниковых геодезических измерений (определений)	0.10	–
217	517365.91	2224899.68	Метод спутниковых геодезических измерений (определений)	0.10	–
218	517342.80	2224916.79	Метод спутниковых геодезических измерений (определений)	0.10	–
219	517339.38	2224918.88	Метод спутниковых геодезических измерений (определений)	0.10	–
220	517331.49	2224925.71	Метод спутниковых геодезических измерений (определений)	0.10	–
221	517329.01	2224931.10	Метод спутниковых геодезических измерений (определений)	0.10	–
222	517308.99	2224948.35	Метод спутниковых геодезических измерений (определений)	0.10	–
223	517264.20	2224975.62	Метод спутниковых геодезических измерений (определений)	0.10	–
224	517262.55	2224976.96	Метод спутниковых геодезических измерений (определений)	0.10	–
225	517248.88	2224988.93	Метод спутниковых геодезических измерений (определений)	0.10	–
226	517248.01	2224990.56	Метод спутниковых геодезических измерений (определений)	0.10	–
227	517246.55	2224996.30	Метод спутниковых геодезических измерений (определений)	0.10	–
228	517244.98	2224998.68	Метод спутниковых геодезических измерений (определений)	0.10	–
229	517222.84	2225016.62	Метод спутниковых геодезических	0.10	–

			измерений (определений)		
230	517211.19	2225026.47	Метод спутниковых геодезических измерений (определений)	0.10	–
231	517203.14	2225030.71	Метод спутниковых геодезических измерений (определений)	0.10	–
232	517196.16	2225035.80	Метод спутниковых геодезических измерений (определений)	0.10	–
233	517156.06	2225071.40	Метод спутниковых геодезических измерений (определений)	0.10	–
234	517111.40	2225108.93	Метод спутниковых геодезических измерений (определений)	0.10	–
235	517094.32	2225123.92	Метод спутниковых геодезических измерений (определений)	0.10	–
236	517037.75	2225172.36	Метод спутниковых геодезических измерений (определений)	0.10	–
237	517003.22	2225202.83	Метод спутниковых геодезических измерений (определений)	0.10	–
238	516991.39	2225212.67	Метод спутниковых геодезических измерений (определений)	0.10	–
239	516877.81	2225312.09	Метод спутниковых геодезических измерений (определений)	0.10	–
240	516874.32	2225317.48	Метод спутниковых геодезических измерений (определений)	0.10	–
241	516868.14	2225328.15	Метод спутниковых геодезических измерений (определений)	0.10	–
242	516841.75	2225375.13	Метод спутниковых геодезических измерений (определений)	0.10	–
243	516808.96	2225438.75	Метод спутниковых геодезических измерений (определений)	0.10	–
244	516796.09	2225466.40	Метод спутниковых геодезических измерений (определений)	0.10	–
245	516787.16	2225490.31	Метод спутниковых геодезических измерений (определений)	0.10	–
246	516784.58	2225498.91	Метод спутниковых геодезических измерений	0.10	–

			(определений)		
247	516783.09	2225507.70	Метод спутниковых геодезических измерений (определений)	0.10	–
248	516782.30	2225515.57	Метод спутниковых геодезических измерений (определений)	0.10	–
249	516782.18	2225525.67	Метод спутниковых геодезических измерений (определений)	0.10	–
250	516782.69	2225530.61	Метод спутниковых геодезических измерений (определений)	0.10	–
251	516785.07	2225530.40	Метод спутниковых геодезических измерений (определений)	0.10	–
252	516785.13	2225531.24	Метод спутниковых геодезических измерений (определений)	0.10	–
253	516810.44	2225521.41	Метод спутниковых геодезических измерений (определений)	0.10	–
254	516809.88	2225520.38	Метод спутниковых геодезических измерений (определений)	0.10	–
255	516814.45	2225517.88	Метод спутниковых геодезических измерений (определений)	0.10	–
256	516816.93	2225522.45	Метод спутниковых геодезических измерений (определений)	0.10	–
257	516816.47	2225522.70	Метод спутниковых геодезических измерений (определений)	0.10	–
258	516845.43	2225547.51	Метод спутниковых геодезических измерений (определений)	0.10	–
259	516845.49	2225547.03	Метод спутниковых геодезических измерений (определений)	0.10	–
260	516850.70	2225548.03	Метод спутниковых геодезических измерений (определений)	0.10	–
261	516850.52	2225549.02	Метод спутниковых геодезических измерений (определений)	0.10	–
1	516881.67	2225551.25	Метод спутниковых геодезических измерений (определений)	0.10	–
Граница1(2)	–	–	–	–	–
262	517296.76	2224654.71	Метод спутниковых геодезических измерений	0.10	–

			(определений)		
263	517297.68	2224655.42	Метод спутниковых геодезических измерений (определений)	0.10	–
264	517297.83	2224657.87	Метод спутниковых геодезических измерений (определений)	0.10	–
265	517299.70	2224661.41	Метод спутниковых геодезических измерений (определений)	0.10	–
266	517302.40	2224664.95	Метод спутниковых геодезических измерений (определений)	0.10	–
267	517311.47	2224665.38	Метод спутниковых геодезических измерений (определений)	0.10	–
268	517313.29	2224665.73	Метод спутниковых геодезических измерений (определений)	0.10	–
269	517314.86	2224666.87	Метод спутниковых геодезических измерений (определений)	0.10	–
270	517322.59	2224682.45	Метод спутниковых геодезических измерений (определений)	0.10	–
271	517330.29	2224694.10	Метод спутниковых геодезических измерений (определений)	0.10	–
272	517342.12	2224719.88	Метод спутниковых геодезических измерений (определений)	0.10	–
273	517344.43	2224721.34	Метод спутниковых геодезических измерений (определений)	0.10	–
274	517345.25	2224722.46	Метод спутниковых геодезических измерений (определений)	0.10	–
275	517349.95	2224735.61	Метод спутниковых геодезических измерений (определений)	0.10	–
276	517355.44	2224754.29	Метод спутниковых геодезических измерений (определений)	0.10	–
277	517355.23	2224754.95	Метод спутниковых геодезических измерений (определений)	0.10	–
278	517354.13	2224756.14	Метод спутниковых геодезических измерений (определений)	0.10	–
279	517349.41	2224757.52	Метод спутниковых геодезических измерений (определений)	0.10	–

280	517346.84	2224769.24	Метод спутниковых геодезических измерений (определений)	0.10	–
281	517346.43	2224772.84	Метод спутниковых геодезических измерений (определений)	0.10	–
282	517359.43	2224817.15	Метод спутниковых геодезических измерений (определений)	0.10	–
283	517359.77	2224817.63	Метод спутниковых геодезических измерений (определений)	0.10	–
284	517360.69	2224817.90	Метод спутниковых геодезических измерений (определений)	0.10	–
285	517369.15	2224817.81	Метод спутниковых геодезических измерений (определений)	0.10	–
286	517383.30	2224820.35	Метод спутниковых геодезических измерений (определений)	0.10	–
287	517384.48	2224821.48	Метод спутниковых геодезических измерений (определений)	0.10	–
288	517389.78	2224828.33	Метод спутниковых геодезических измерений (определений)	0.10	–
289	517405.84	2224849.97	Метод спутниковых геодезических измерений (определений)	0.10	–
290	517416.10	2224861.86	Метод спутниковых геодезических измерений (определений)	0.10	–
291	517415.83	2224863.40	Метод спутниковых геодезических измерений (определений)	0.10	–
292	517414.08	2224864.99	Метод спутниковых геодезических измерений (определений)	0.10	–
293	517411.59	2224866.47	Метод спутниковых геодезических измерений (определений)	0.10	–
294	517407.77	2224870.63	Метод спутниковых геодезических измерений (определений)	0.10	–
295	517399.43	2224877.57	Метод спутниковых геодезических измерений (определений)	0.10	–
296	517383.77	2224886.91	Метод спутниковых геодезических измерений (определений)	0.10	–
297	517381.93	2224888.60	Метод спутниковых	0.10	–

			геодезических измерений (определений)		
298	517381.05	2224887.29	Метод спутниковых геодезических измерений (определений)	0.10	–
299	517380.33	2224887.77	Метод спутниковых геодезических измерений (определений)	0.10	–
300	517380.37	2224887.49	Метод спутниковых геодезических измерений (определений)	0.10	–
301	517382.51	2224885.36	Метод спутниковых геодезических измерений (определений)	0.10	–
302	517398.21	2224875.98	Метод спутниковых геодезических измерений (определений)	0.10	–
303	517406.34	2224869.23	Метод спутниковых геодезических измерений (определений)	0.10	–
304	517410.22	2224865.00	Метод спутниковых геодезических измерений (определений)	0.10	–
305	517414.02	2224862.37	Метод спутниковых геодезических измерений (определений)	0.10	–
306	517404.29	2224851.24	Метод спутниковых геодезических измерений (определений)	0.10	–
307	517395.58	2224839.28	Метод спутниковых геодезических измерений (определений)	0.10	–
308	517382.15	2224822.02	Метод спутниковых геодезических измерений (определений)	0.10	–
309	517369.08	2224819.81	Метод спутниковых геодезических измерений (определений)	0.10	–
310	517360.32	2224819.88	Метод спутниковых геодезических измерений (определений)	0.10	–
311	517358.65	2224819.37	Метод спутниковых геодезических измерений (определений)	0.10	–
312	517357.70	2224818.17	Метод спутниковых геодезических измерений (определений)	0.10	–
313	517344.80	2224775.06	Метод спутниковых геодезических измерений (определений)	0.10	–
314	517344.44	2224773.05	Метод спутниковых геодезических	0.10	–

			измерений (определений)		
315	517344.85	2224768.97	Метод спутниковых геодезических измерений (определений)	0.10	–
316	517347.76	2224756.29	Метод спутниковых геодезических измерений (определений)	0.10	–
317	517348.28	2224755.78	Метод спутниковых геодезических измерений (определений)	0.10	–
318	517353.34	2224754.12	Метод спутниковых геодезических измерений (определений)	0.10	–
319	517348.06	2224736.25	Метод спутниковых геодезических измерений (определений)	0.10	–
320	517343.43	2224723.32	Метод спутниковых геодезических измерений (определений)	0.10	–
321	517340.46	2224721.07	Метод спутниковых геодезических измерений (определений)	0.10	–
322	517328.57	2224695.13	Метод спутниковых геодезических измерений (определений)	0.10	–
323	517320.90	2224683.50	Метод спутниковых геодезических измерений (определений)	0.10	–
324	517313.20	2224668.04	Метод спутниковых геодезических измерений (определений)	0.10	–
325	517311.32	2224667.37	Метод спутниковых геодезических измерений (определений)	0.10	–
326	517301.84	2224666.92	Метод спутниковых геодезических измерений (определений)	0.10	–
327	517301.17	2224666.62	Метод спутниковых геодезических измерений (определений)	0.10	–
328	517298.06	2224662.56	Метод спутниковых геодезических измерений (определений)	0.10	–
329	517295.95	2224658.61	Метод спутниковых геодезических измерений (определений)	0.10	–
330	517295.75	2224655.51	Метод спутниковых геодезических измерений (определений)	0.10	–
331	517296.14	2224654.90	Метод спутниковых геодезических измерений	0.10	–

			(определений)		
262	517296.76	2224654.71	Метод спутниковых геодезических измерений (определений)	0.10	–

3. Сведения о характерных точках части (частей) границы объекта

Обозначение характерных точек части границы	Координаты, м		Метод определения координат характерной точки	Средняя квадратическая погрешность положения характерной точки (M_t), м	Описание обозначения точки на местности (при наличии)
	X	Y			
1	2	3	4	5	6
–	–	–	–	–	–

Схема расположения границ публичного сервитута для эксплуатации объекта электросетевого хояйства

КЛ-6кВ ПС Заостровка-КТП-5435; БКТП-5161-КТП-5435, КЛ-10кВ ПС Заостровка 1С-РП-45 1С; 2С-РП-45 2С; 2С-ТП-5145 2С; 2С-ТП-5046 2С; 1С-СМ-1 в ст.РП-110 1С; 2С-СМ-1 в ст.РП-110 2С; 1С-СМ-1 в ст.РП-110 3С; 2С-СМ-1 в ст.РП-110 4С

(наименование объекта)

Обзорная схема границ объекта

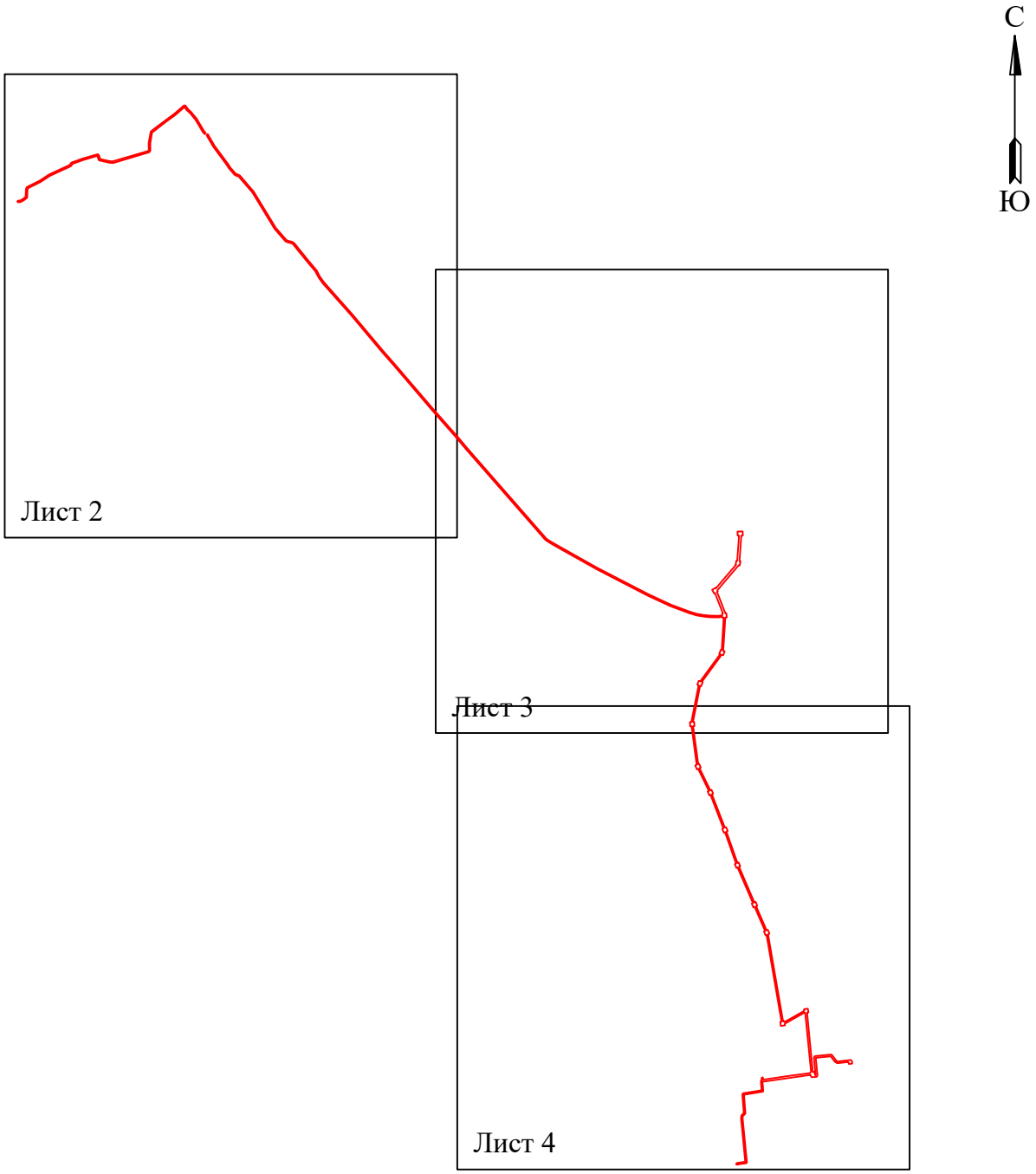

Условные обозначения:

- граница устанавливаемого публичного сервитута

Схема расположения границ публичного сервитута для эксплуатации объекта электросетевого хояйства

КЛ-6кВ ПС Заостровка-КТП-5435; БКТП-5161-КТП-5435, КЛ-10кВ ПС Заостровка 1С-РП-45 1С; 2С-РП-45 2С; 2С-ТП-5145 2С; 2С-ТП-5046 2С; 1С-СМ-1 в ст.РП-110 1С; 2С-СМ-1 в ст.РП-110 2С; 1С-СМ-1 в ст.РП-110 3С; 2С-СМ-1 в ст.РП-110 4С

(наименование объекта)

Используемые условные знаки и обозначения:

Масштаб 1:2000

Лист 2 из 4

- ● 1 — **- обозначение характерной точки границы устанавливаемого публичного сервитута**
- **- границы земельных участков, попадающих в зону публичного сервитута**
- **- граница кадастрового квартала**
- 59:01:3810290 — **- номер кадастрового квартала**
- **- граница устанавливаемого публичного сервитута**
- г. Пермь — **- наименование населенного пункта**
- **- ось линии, контур объекта**

Схема расположения границ публичного сервитута для эксплуатации объекта электросетевого хояйства

КЛ-6кВ ПС Заостровка-КТП-5435; БКТП-5161-КТП-5435, КЛ-10кВ ПС Заостровка 1С-РП-45 1С; 2С-РП-45 2С; 2С-ТП-5145 2С; 2С-ТП-5046 2С; 1С-СМ-1 в ст.РП-110 1С; 2С-СМ-1 в ст.РП-110 2С; 1С-СМ-1 в ст.РП-110 3С; 2С-СМ-1 в ст.РП-110 4С

(наименование объекта)

Используемые условные знаки и обозначения:

Масштаб 1:2000

Лист 3 из 4

- ● 1 — обозначение характерной точки границы устанавливаемого публичного сервитута
- границы земельных участков, попадающих в зону публичного сервитута
- граница кадастрового квартала
- 59:01:3810290 — номер кадастрового квартала
- граница устанавливаемого публичного сервитута
- г. Пермь — наименование населенного пункта
- ось линии, контур объекта

Схема расположения границ публичного сервитута для эксплуатации объекта электросетевого хояйства

КЛ-6кВ ПС Заостровка-КТП-5435; БКТП-5161-КТП-5435, КЛ-10кВ ПС Заостровка 1С-РП-45 1С; 2С-РП-45 2С; 2С-ТП-5145 2С; 2С-ТП-5046 2С; 1С-СМ-1 в ст.РП-110 1С; 2С-СМ-1 в ст.РП-110 2С; 1С-СМ-1 в ст.РП-110 3С; 2С-СМ-1 в ст.РП-110 4С

(наименование объекта)

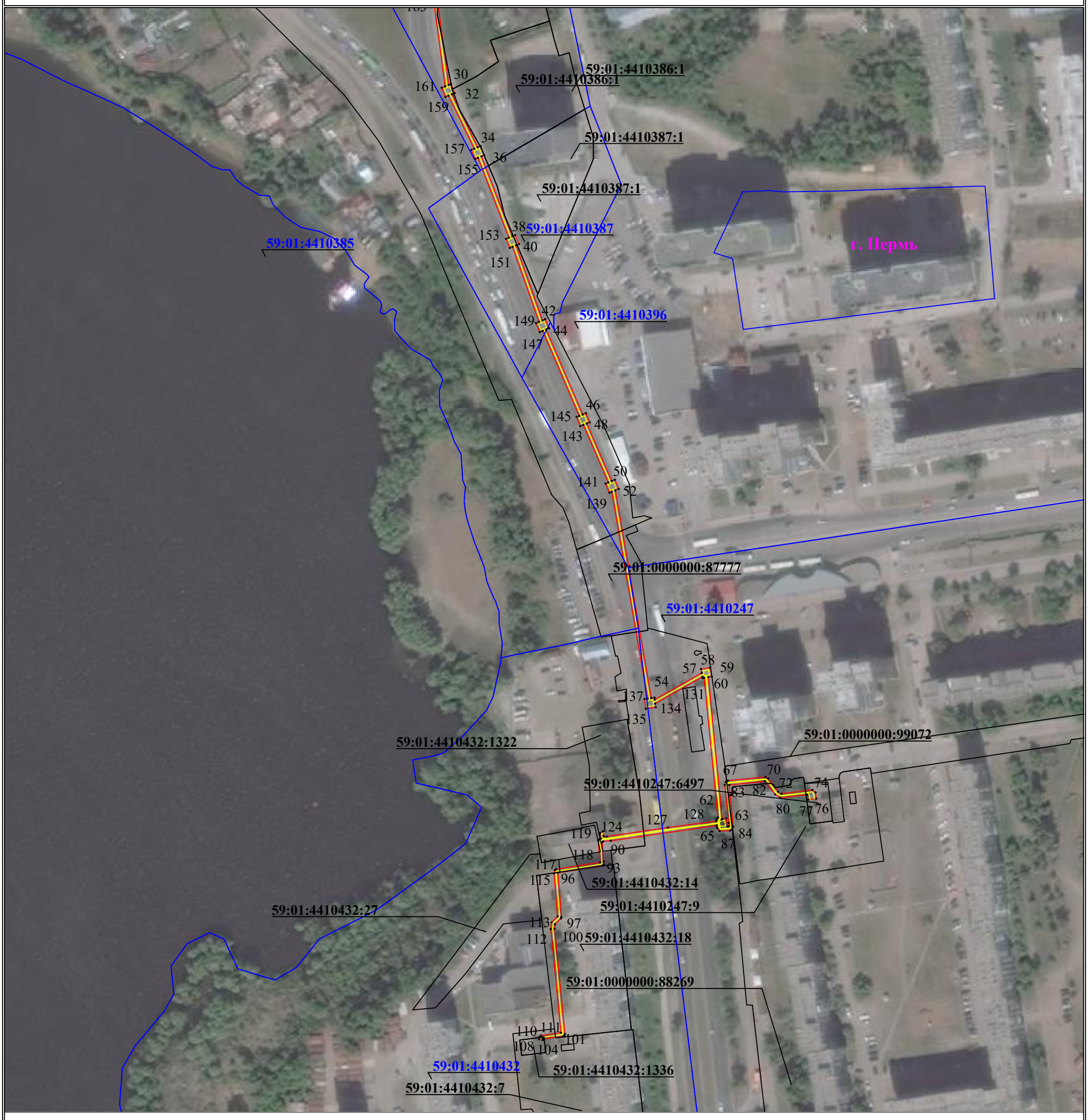

Используемые условные знаки и обозначения:

Масштаб 1:2000

Лист 4 из 4

- ● 1 - обозначение характерной точки границы устанавливаемого публичного сервитута
- границы земельных участков, попадающих в зону публичного сервитута
- граница кадастрового квартала
- 59:01:3810290 - номер кадастрового квартала
- граница устанавливаемого публичного сервитута
- г. Пермь - наименование населенного пункта
- ось линии, контур объекта

Схема расположения границ публичного сервитута
для эксплуатации объекта электросетевого хозяйства

КЛ-6кВ ТП-1524 - БКТП-1758, КЛ-6кВ ТП-1593 - БКТП-1758, КЛ-6кВ ТП-1880 - БКТП-1758

(наименование объекта)

План границ объекта

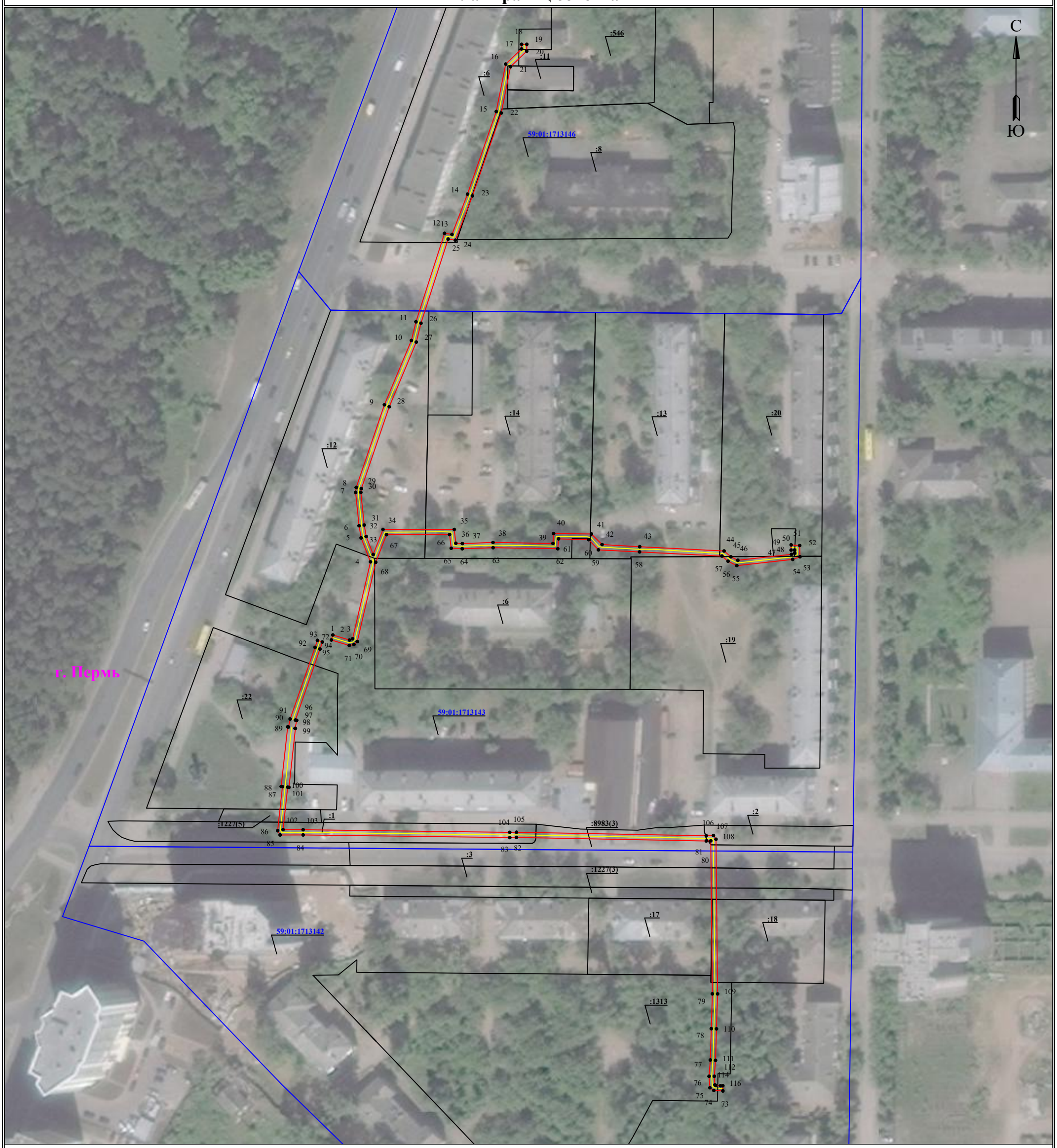

Используемые условные знаки и обозначения:

Масштаб 1:1500

- ● 1 - обозначение характерной точки границы устанавливаемого публичного сервитута
- границы земельных участков, попадающих в зону публичного сервитута
- граница кадастрового квартала
- 59:01:2010331 - номер кадастрового квартала
- :123 - кадастровый номер земельного участка
- г. Пермь - наименование населенного пункта
- ось линии, контур объекта
- граница устанавливаемого публичного сервитута

ГРАФИЧЕСКОЕ ОПИСАНИЕ

местоположения границ публичного сервитута

КЛ-6кВ ТП-1524 - БКТП-1758, КЛ-6кВ ТП-1593 - БКТП-1758, КЛ-6кВ ТП-1880 - БКТП-1758

(наименование объекта, местоположение границ которого описано (далее - объект)

Раздел 1

Сведения об объекте		
№ п/п	Характеристики объекта	Описание характеристик
1	2	3
1	Местоположение объекта	Пермский край, Пермь город
2	Площадь объекта +/- величина погрешности определения площади (Р+/- Дельта Р)	1587 кв.м ± 8.91 кв.м
3	Иные характеристики объекта	Публичный сервитут устанавливается в целях эксплуатации объекта электросетевого хозяйства «КЛ-6кВ ТП-1524 - БКТП-1758, КЛ-6кВ ТП-1593 - БКТП-1758, КЛ-6кВ ТП-1880 - БКТП-1758» (согласно п.1 ст. 39.37 «Земельного кодекса Российской Федерации» от 25.10.2001 г. №136-ФЗ) Срок установления публичного сервитута - сорок девять лет (согласно п.1 ст. 39.45 ЗК РФ).

Раздел 2

Сведения о местоположении границ объекта

1. Система координат МСК-59, зона 2

2. Сведения о характерных точках границ объекта

Обозначение характерных точек границ	Координаты, м		Метод определения координат характерной точки	Средняя квадратическая погрешность положения характерной точки (M_t), м	Описание обозначения точки на местности (при наличии)
	X	Y			
1	2	3	4	5	6
Граница1(1)	–	–	–	–	–
1	520649.27	2218937.01	Метод спутниковых геодезических измерений (определений)	0.10	–
2	520647.31	2218943.38	Метод спутниковых геодезических измерений (определений)	0.10	–
3	520647.81	2218944.57	Метод спутниковых геодезических измерений (определений)	0.10	–
4	520677.28	2218951.42	Метод спутниковых геодезических измерений (определений)	0.10	–
5	520686.45	2218947.84	Метод спутниковых геодезических измерений (определений)	0.10	–
6	520691.11	2218947.05	Метод спутниковых геодезических измерений	0.10	–

			(определений)		
7	520703.91	2218945.73	Метод спутниковых геодезических измерений (определений)	0.10	–
8	520705.79	2218945.98	Метод спутниковых геодезических измерений (определений)	0.10	–
9	520737.45	2218956.76	Метод спутниковых геодезических измерений (определений)	0.10	–
10	520762.09	2218967.07	Метод спутниковых геодезических измерений (определений)	0.10	–
11	520769.25	2218968.84	Метод спутниковых геодезических измерений (определений)	0.10	–
12	520803.14	2218979.77	Метод спутниковых геодезических измерений (определений)	0.10	–
13	520802.72	2218982.64	Метод спутниковых геодезических измерений (определений)	0.10	–
14	520818.15	2218988.57	Метод спутниковых геодезических измерений (определений)	0.10	–
15	520849.80	2218999.58	Метод спутниковых геодезических измерений (определений)	0.10	–
16	520867.98	2219003.20	Метод спутниковых геодезических измерений (определений)	0.10	–
17	520873.78	2219009.27	Метод спутниковых геодезических измерений (определений)	0.10	–
18	520875.54	2219009.28	Метод спутниковых геодезических измерений (определений)	0.10	–
19	520875.54	2219011.28	Метод спутниковых геодезических измерений (определений)	0.10	–
20	520872.91	2219011.25	Метод спутниковых геодезических измерений (определений)	0.10	–
21	520866.96	2219005.04	Метод спутниковых геодезических измерений (определений)	0.10	–
22	520849.22	2219001.50	Метод спутниковых геодезических измерений (определений)	0.10	–
23	520817.47	2218990.45	Метод спутниковых геодезических измерений (определений)	0.10	–

24	520800.51	2218983.93	Метод спутниковых геодезических измерений (определений)	0.10	–
25	520800.92	2218981.15	Метод спутниковых геодезических измерений (определений)	0.10	–
26	520768.70	2218970.76	Метод спутниковых геодезических измерений (определений)	0.10	–
27	520761.47	2218968.97	Метод спутниковых геодезических измерений (определений)	0.10	–
28	520736.70	2218958.61	Метод спутниковых геодезических измерений (определений)	0.10	–
29	520705.34	2218947.94	Метод спутниковых геодезических измерений (определений)	0.10	–
30	520703.88	2218947.73	Метод спутниковых геодезических измерений (определений)	0.10	–
31	520691.38	2218949.03	Метод спутниковых геодезических измерений (определений)	0.10	–
32	520686.99	2218949.78	Метод спутниковых геодезических измерений (определений)	0.10	–
33	520680.10	2218952.47	Метод спутниковых геодезических измерений (определений)	0.10	–
34	520689.69	2218956.21	Метод спутниковых геодезических измерений (определений)	0.10	–
35	520689.68	2218983.49	Метод спутниковых геодезических измерений (определений)	0.10	–
36	520684.41	2218984.12	Метод спутниковых геодезических измерений (определений)	0.10	–
37	520684.30	2218986.58	Метод спутниковых геодезических измерений (определений)	0.10	–
38	520684.71	2218998.34	Метод спутниковых геодезических измерений (определений)	0.10	–
39	520684.34	2219021.28	Метод спутниковых геодезических измерений (определений)	0.10	–
40	520688.13	2219021.55	Метод спутниковых геодезических измерений (определений)	0.10	–
41	520687.96	2219036.00	Метод спутниковых	0.10	–

			геодезических измерений (определений)		
42	520683.91	2219040.10	Метод спутниковых геодезических измерений (определений)	0.10	–
43	520683.09	2219054.50	Метод спутниковых геодезических измерений (определений)	0.10	–
44	520681.45	2219086.80	Метод спутниковых геодезических измерений (определений)	0.10	–
45	520679.21	2219089.43	Метод спутниковых геодезических измерений (определений)	0.10	–
46	520677.88	2219092.07	Метод спутниковых геодезических измерений (определений)	0.10	–
47	520680.16	2219112.62	Метод спутниковых геодезических измерений (определений)	0.10	–
48	520680.62	2219113.84	Метод спутниковых геодезических измерений (определений)	0.10	–
49	520681.78	2219113.81	Метод спутниковых геодезических измерений (определений)	0.10	–
50	520681.79	2219112.46	Метод спутниковых геодезических измерений (определений)	0.10	–
51	520683.79	2219112.48	Метод спутниковых геодезических измерений (определений)	0.10	–
52	520683.54	2219115.77	Метод спутниковых геодезических измерений (определений)	0.10	–
53	520679.23	2219115.88	Метод спутниковых геодезических измерений (определений)	0.10	–
54	520678.21	2219113.08	Метод спутниковых геодезических измерений (определений)	0.10	–
55	520675.83	2219091.70	Метод спутниковых геодезических измерений (определений)	0.10	–
56	520677.53	2219088.32	Метод спутниковых геодезических измерений (определений)	0.10	–
57	520679.49	2219086.01	Метод спутниковых геодезических измерений (определений)	0.10	–
58	520681.09	2219054.44	Метод спутниковых геодезических	0.10	–

			измерений (определений)		
59	520681.88	2219038.70	Метод спутниковых геодезических измерений (определений)	0.10	–
60	520685.78	2219034.96	Метод спутниковых геодезических измерений (определений)	0.10	–
61	520686.09	2219023.43	Метод спутниковых геодезических измерений (определений)	0.10	–
62	520682.31	2219023.13	Метод спутниковых геодезических измерений (определений)	0.10	–
63	520682.71	2218998.36	Метод спутниковых геодезических измерений (определений)	0.10	–
64	520682.30	2218986.57	Метод спутниковых геодезических измерений (определений)	0.10	–
65	520682.49	2218982.33	Метод спутниковых геодезических измерений (определений)	0.10	–
66	520687.73	2218981.71	Метод спутниковых геодезических измерений (определений)	0.10	–
67	520687.68	2218957.56	Метод спутниковых геодезических измерений (определений)	0.10	–
68	520677.12	2218953.44	Метод спутниковых геодезических измерений (определений)	0.10	–
69	520646.74	2218946.37	Метод спутниковых геодезических измерений (определений)	0.10	–
70	520645.59	2218945.08	Метод спутниковых геодезических измерений (определений)	0.10	–
71	520645.25	2218943.29	Метод спутниковых геодезических измерений (определений)	0.10	–
72	520647.34	2218936.44	Метод спутниковых геодезических измерений (определений)	0.10	–
1	520649.27	2218937.01	Метод спутниковых геодезических измерений (определений)	0.10	–
Граница1(2)	–	–	–	–	–
73	520474.58	2219086.36	Метод спутниковых геодезических измерений (определений)	0.10	–
74	520474.76	2219082.88	Метод спутниковых геодезических	0.10	–

			измерений (определений)		
75	520475.81	2219081.39	Метод спутниковых геодезических измерений (определений)	0.10	–
76	520480.21	2219081.06	Метод спутниковых геодезических измерений (определений)	0.10	–
77	520486.44	2219081.54	Метод спутниковых геодезических измерений (определений)	0.10	–
78	520498.44	2219081.90	Метод спутниковых геодезических измерений (определений)	0.10	–
79	520511.79	2219082.32	Метод спутниковых геодезических измерений (определений)	0.10	–
80	520570.41	2219081.71	Метод спутниковых геодезических измерений (определений)	0.10	–
81	520570.35	2219079.99	Метод спутниковых геодезических измерений (определений)	0.10	–
82	520571.71	2219007.32	Метод спутниковых геодезических измерений (определений)	0.10	–
83	520571.66	2219004.77	Метод спутниковых геодезических измерений (определений)	0.10	–
84	520572.66	2218925.63	Метод спутниковых геодезических измерений (определений)	0.10	–
85	520572.65	2218916.84	Метод спутниковых геодезических измерений (определений)	0.10	–
86	520574.27	2218915.88	Метод спутниковых геодезических измерений (определений)	0.10	–
87	520591.16	2218917.72	Метод спутниковых геодезических измерений (определений)	0.10	–
88	520591.21	2218917.23	Метод спутниковых геодезических измерений (определений)	0.10	–
89	520614.08	2218919.71	Метод спутниковых геодезических измерений (определений)	0.10	–
90	520614.02	2218920.02	Метод спутниковых геодезических измерений (определений)	0.10	–
91	520617.08	2218920.66	Метод спутниковых геодезических измерений	0.10	–

			(определений)		
92	520644.52	2218930.19	Метод спутниковых геодезических измерений (определений)	0.10	–
93	520647.22	2218931.11	Метод спутниковых геодезических измерений (определений)	0.10	–
94	520646.57	2218933.00	Метод спутниковых геодезических измерений (определений)	0.10	–
95	520643.87	2218932.08	Метод спутниковых геодезических измерений (определений)	0.10	–
96	520616.66	2218922.67	Метод спутниковых геодезических измерений (определений)	0.10	–
97	520616.56	2218923.18	Метод спутниковых геодезических измерений (определений)	0.10	–
98	520613.50	2218922.54	Метод спутниковых геодезических измерений (определений)	0.10	–
99	520613.46	2218922.67	Метод спутниковых геодезических измерений (определений)	0.10	–
100	520590.88	2218920.21	Метод спутниковых геодезических измерений (определений)	0.10	–
101	520590.94	2218919.71	Метод спутниковых геодезических измерений (определений)	0.10	–
102	520574.71	2218917.94	Метод спутниковых геодезических измерений (определений)	0.10	–
103	520574.66	2218925.63	Метод спутниковых геодезических измерений (определений)	0.10	–
104	520573.66	2219004.75	Метод спутниковых геодезических измерений (определений)	0.10	–
105	520573.71	2219007.32	Метод спутниковых геодезических измерений (определений)	0.10	–
106	520572.35	2219079.98	Метод спутниковых геодезических измерений (определений)	0.10	–
107	520572.45	2219082.73	Метод спутниковых геодезических измерений (определений)	0.10	–
108	520571.02	2219083.72	Метод спутниковых геодезических измерений (определений)	0.10	–

109	520511.77	2219084.32	Метод спутниковых геодезических измерений (определений)	0.10	–
110	520498.38	2219083.90	Метод спутниковых геодезических измерений (определений)	0.10	–
111	520486.33	2219083.54	Метод спутниковых геодезических измерений (определений)	0.10	–
112	520480.21	2219083.07	Метод спутниковых геодезических измерений (определений)	0.10	–
113	520476.90	2219083.31	Метод спутниковых геодезических измерений (определений)	0.10	–
114	520476.71	2219083.58	Метод спутниковых геодезических измерений (определений)	0.10	–
115	520476.58	2219085.43	Метод спутниковых геодезических измерений (определений)	0.10	–
116	520476.58	2219086.35	Метод спутниковых геодезических измерений (определений)	0.10	–
73	520474.58	2219086.36	Метод спутниковых геодезических измерений (определений)	0.10	–

3. Сведения о характерных точках части (частей) границы объекта

Обозначение характерных точек части границы	Координаты, м		Метод определения координат характерной точки	Средняя квадратическая погрешность положения характерной точки (M_t), м	Описание обозначения точки на местности (при наличии)
	X	Y			
1	2	3	4	5	6
–	–	–	–	–	–

Схема расположения границ публичного сервитута
для эксплуатации объекта электросетевого хояйства
КЛ-6кВ ПС Северная - БКРП-13 Транзит-1, Транзит-2;КЛ-6кВ БКРП-13 - ТП-4352,ТП-4331,РП-103;КЛ-6кВ ТП-4356 - ТП-4319

(наименование объекта)

Обзорная схема границ объекта

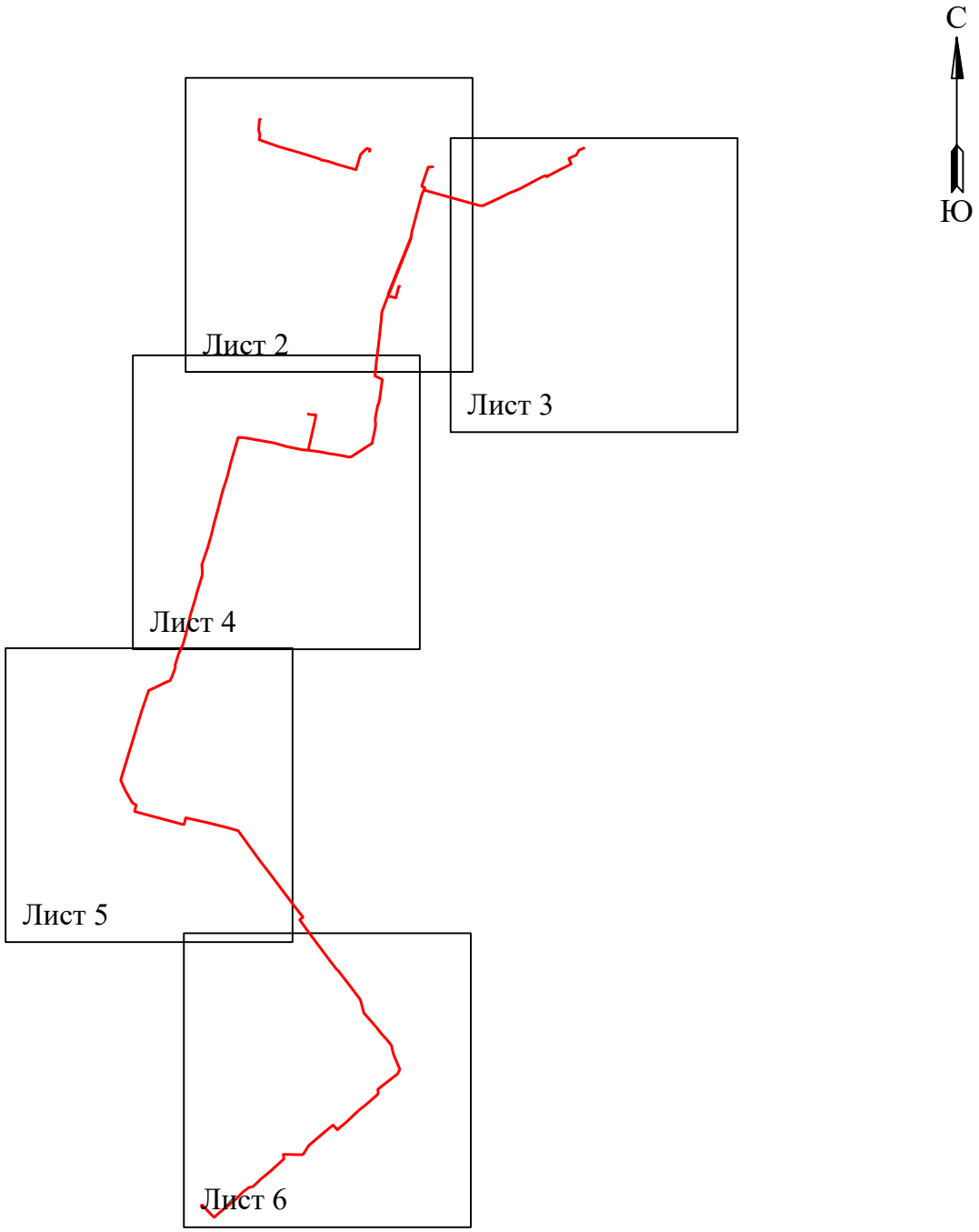

Условные обозначения:

- граница устанавливаемого публичного сервитута

Схема расположения границ публичного сервитута
для эксплуатации объекта электросетевого хояйства
КЛ-6кВ ПС Северная - БКРП-13 Транзит-1, Транзит-2;КЛ-6кВ БКРП-13 -
ТП-4352,ТП-4331,РП-103;КЛ-6кВ ТП-4356 - ТП-4319

(наименование объекта)

Масштаб 1:2000

Лист 2 из 6

Используемые условные знаки и обозначения:

- ● 1 - обозначение характерной точки границы устанавливаемого публичного сервитута
- границы земельных участков, попадающих в зону публичного сервитута
- граница кадастрового квартала
- 59:01:2912510 - номер кадастрового квартала
- :123 - кадастровый номер земельного участка
- г. Пермь - наименование населенного пункта
- ось линии, контур объекта
- граница устанавливаемого публичного сервитута

Схема расположения границ публичного сервитута для эксплуатации объекта электросетевого хояйства КЛ-6кВ ПС Северная - БКРП-13 Транзит-1, Транзит-2;КЛ-6кВ БКРП-13 - ТП-4352,ТП-4331,РП-103;КЛ-6кВ ТП-4356 - ТП-4319

(наименование объекта)

Масштаб 1:2000

Лист 3 из 6

Используемые условные знаки и обозначения:

- ● 1 - обозначение характерной точки границы устанавливаемого публичного сервитута
- - границы земельных участков, попадающих в зону публичного сервитута
- - граница кадастрового квартала
- 59:01:2912510 - номер кадастрового квартала
- :123 - кадастровый номер земельного участка
- г. Пермь - наименование населенного пункта
- - ось линии, контур объекта
- - граница устанавливаемого публичного сервитута

Схема расположения границ публичного сервитута
для эксплуатации объекта электросетевого хояйства
КЛ-6кВ ПС Северная - БКРП-13 Транзит-1, Транзит-2;КЛ-6кВ БКРП-13 -
ТП-4352,ТП-4331,РП-103;КЛ-6кВ ТП-4356 - ТП-4319

(наименование объекта)

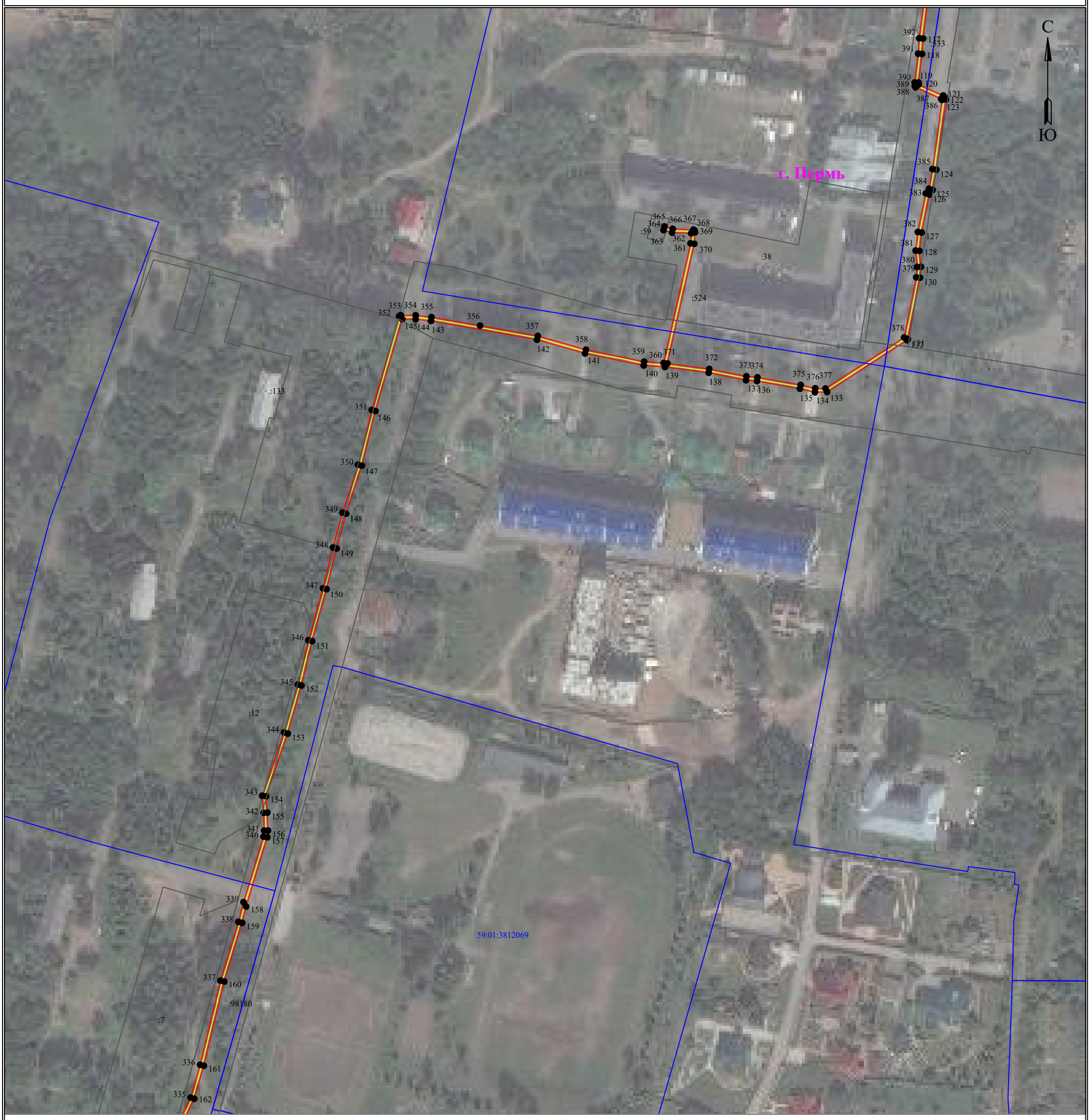

Масштаб 1:2000

Лист 4 из 6

Используемые условные знаки и обозначения:

- ● 1 - обозначение характерной точки границы устанавливаемого публичного сервитута
- границы земельных участков, попадающих в зону публичного сервитута
- граница кадастрового квартала
- 59:01:2912510 - номер кадастрового квартала
- :123 - кадастровый номер земельного участка
- г. Пермь - наименование населенного пункта
- ось линии, контур объекта
- граница устанавливаемого публичного сервитута

Схема расположения границ публичного сервитута
для эксплуатации объекта электросетевого хояйства
КЛ-6кВ ПС Северная - БКРП-13 Транзит-1, Транзит-2;КЛ-6кВ БКРП-13 -
ТП-4352,ТП-4331,РП-103;КЛ-6кВ ТП-4356 - ТП-4319
(наименование объекта)

Масштаб 1:2000

Лист 5 из 6

Используемые условные знаки и обозначения:

- ● 1 - обозначение характерной точки границы устанавливаемого публичного сервитута
- - границы земельных участков, попадающих в зону публичного сервитута
- - граница кадастрового квартала
- 59:01:2912510 - номер кадастрового квартала
- :123 - кадастровый номер земельного участка
- г. Пермь - наименование населенного пункта
- - ось линии, контур объекта
- - граница устанавливаемого публичного сервитута

Схема расположения границ публичного сервитута
для эксплуатации объекта электросетевого хояйства
КЛ-6кВ ПС Северная - БКРП-13 Транзит-1, Транзит-2;КЛ-6кВ БКРП-13 - ТП-4352,ТП-4331,РП-103;КЛ-6кВ ТП-4356 - ТП-4319

(наименование объекта)

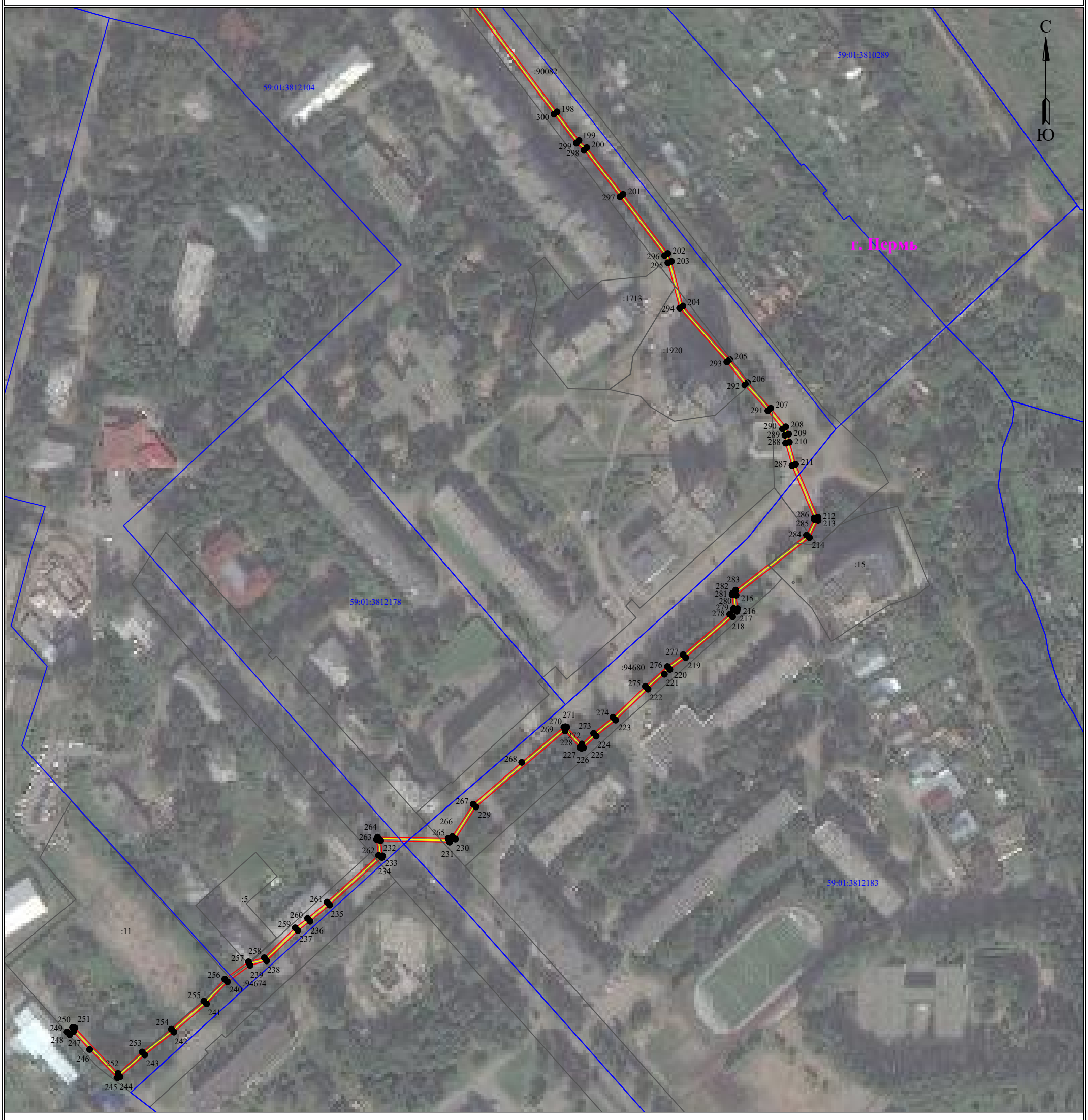

Масштаб 1:2000

Лист 6 из 6

Используемые условные знаки и обозначения:

- ● 1 - обозначение характерной точки границы устанавливаемого публичного сервитута
- - границы земельных участков, попадающих в зону публичного сервитута
- - граница кадастрового квартала
- 59:01:2912510 - номер кадастрового квартала
- :123 - кадастровый номер земельного участка
- г. Пермь - наименование населенного пункта
- - ось линии, контур объекта
- - граница устанавливаемого публичного сервитута

ГРАФИЧЕСКОЕ ОПИСАНИЕ

местоположения границ публичного сервитута

КЛ-6кВ ПС Северная - БКРП-13 Транзит-1, Транзит-2;КЛ-6кВ БКРП-13 - ТП-4352,ТП-4331,РП-103;КЛ-6кВ ТП-4356 - ТП-4319

(наименование объекта, местоположение границ которого описано (далее - объект)

Раздел 1

Сведения об объекте		
№ п/п	Характеристики объекта	Описание характеристик
1	2	3
1	Местоположение объекта	Пермский край, Пермь город
2	Площадь объекта +/- величина погрешности определения площади (Р+/- Дельта Р)	7654 кв.м ± 20.67 кв.м
3	Иные характеристики объекта	Публичный сервитут устанавливается в целях эксплуатации объекта электросетевого хозяйства «КЛ-6кВ ПС Северная - БКРП-13 Транзит-1, Транзит-2;КЛ-6кВ БКРП-13 - ТП-4352,ТП-4331,РП-103;КЛ-6кВ ТП-4356 - ТП-4319» (согласно п.1 ст. 39.37 «Земельного кодекса Российской Федерации» от 25.10.2001 г. №136-ФЗ) Срок установления публичного сервитута - сорок девять лет (согласно п.1 ст. 39.45 ЗК РФ).

Раздел 2

Сведения о местоположении границ объекта

1. Система координат МСК-59, зона 2

2. Сведения о характерных точках границ объекта

Обозначение характерных точек границ	Координаты, м		Метод определения координат характерной точки	Средняя квадратическая погрешность положения характерной точки (M_t), м	Описание обозначения точки на местности (при наличии)
	X	Y			
1	2	3	4	5	6
Граница1(1)	–	–	–	–	–
1	530686.00	2239960.82	Метод спутниковых геодезических измерений (определений)	0.10	–
2	530684.07	2239960.23	Метод спутниковых геодезических измерений (определений)	0.10	–
3	530684.19	2239959.13	Метод спутниковых геодезических измерений (определений)	0.10	–
4	530683.90	2239959.04	Метод спутниковых геодезических измерений (определений)	0.10	–
5	530665.78	2239957.58	Метод спутниковых геодезических измерений (определений)	0.10	–
6	530663.92	2239957.65	Метод спутниковых	0.10	–

			геодезических измерений (определений)		
7	530655.31	2239960.07	Метод спутниковых геодезических измерений (определений)	0.10	–
8	530645.69	2239958.85	Метод спутниковых геодезических измерений (определений)	0.10	–
9	530632.81	2239995.20	Метод спутниковых геодезических измерений (определений)	0.10	–
10	530621.84	2240033.60	Метод спутниковых геодезических измерений (определений)	0.10	–
11	530611.16	2240068.00	Метод спутниковых геодезических измерений (определений)	0.10	–
12	530608.61	2240076.11	Метод спутниковых геодезических измерений (определений)	0.10	–
13	530606.29	2240080.06	Метод спутниковых геодезических измерений (определений)	0.10	–
14	530603.77	2240093.52	Метод спутниковых геодезических измерений (определений)	0.10	–
15	530598.24	2240109.58	Метод спутниковых геодезических измерений (определений)	0.10	–
16	530587.69	2240146.36	Метод спутниковых геодезических измерений (определений)	0.10	–
17	530601.84	2240150.84	Метод спутниковых геодезических измерений (определений)	0.10	–
18	530615.87	2240154.82	Метод спутниковых геодезических измерений (определений)	0.10	–
19	530617.38	2240155.86	Метод спутниковых геодезических измерений (определений)	0.10	–
20	530628.39	2240166.84	Метод спутниковых геодезических измерений (определений)	0.10	–
21	530629.24	2240168.63	Метод спутниковых геодезических измерений (определений)	0.10	–
22	530626.97	2240175.41	Метод спутниковых геодезических измерений (определений)	0.10	–
23	530626.29	2240175.66	Метод спутниковых геодезических	0.10	–

			измерений (определений)		
24	530622.67	2240175.00	Метод спутниковых геодезических измерений (определений)	0.10	–
25	530621.92	2240174.40	Метод спутниковых геодезических измерений (определений)	0.10	–
26	530621.86	2240172.52	Метод спутниковых геодезических измерений (определений)	0.10	–
27	530625.69	2240173.43	Метод спутниковых геодезических измерений (определений)	0.10	–
28	530627.19	2240168.86	Метод спутниковых геодезических измерений (определений)	0.10	–
29	530626.85	2240168.13	Метод спутниковых геодезических измерений (определений)	0.10	–
30	530616.14	2240157.42	Метод спутниковых геодезических измерений (определений)	0.10	–
31	530615.15	2240156.70	Метод спутниковых геодезических измерений (определений)	0.10	–
32	530592.57	2240150.12	Метод спутниковых геодезических измерений (определений)	0.10	–
33	530586.16	2240147.95	Метод спутниковых геодезических измерений (определений)	0.10	–
34	530585.51	2240147.25	Метод спутниковых геодезических измерений (определений)	0.10	–
35	530596.33	2240109.00	Метод спутниковых геодезических измерений (определений)	0.10	–
36	530601.81	2240093.10	Метод спутниковых геодезических измерений (определений)	0.10	–
37	530604.35	2240079.52	Метод спутниковых геодезических измерений (определений)	0.10	–
38	530606.73	2240075.40	Метод спутниковых геодезических измерений (определений)	0.10	–
39	530609.25	2240067.42	Метод спутниковых геодезических измерений (определений)	0.10	–
40	530619.93	2240033.03	Метод спутниковых геодезических измерений	0.10	–

			(определений)		
41	530630.90	2239994.62	Метод спутниковых геодезических измерений (определений)	0.10	–
42	530643.75	2239958.27	Метод спутниковых геодезических измерений (определений)	0.10	–
43	530644.39	2239957.10	Метод спутниковых геодезических измерений (определений)	0.10	–
44	530645.26	2239956.78	Метод спутниковых геодезических измерений (определений)	0.10	–
45	530655.21	2239958.05	Метод спутниковых геодезических измерений (определений)	0.10	–
46	530663.48	2239955.70	Метод спутниковых геодезических измерений (определений)	0.10	–
47	530665.76	2239955.58	Метод спутниковых геодезических измерений (определений)	0.10	–
48	530684.18	2239957.06	Метод спутниковых геодезических измерений (определений)	0.10	–
49	530686.13	2239957.92	Метод спутниковых геодезических измерений (определений)	0.10	–
1	530686.00	2239960.82	Метод спутниковых геодезических измерений (определений)	0.10	–
Граница1(2)	–	–	–	–	–
50	530591.74	2240298.05	Метод спутниковых геодезических измерений (определений)	0.10	–
51	530590.84	2240294.66	Метод спутниковых геодезических измерений (определений)	0.10	–
52	530590.57	2240289.39	Метод спутниковых геодезических измерений (определений)	0.10	–
53	530555.32	2240277.22	Метод спутниковых геодезических измерений (определений)	0.10	–
54	530554.30	2240277.27	Метод спутниковых геодезических измерений (определений)	0.10	–
55	530553.04	2240281.23	Метод спутниковых геодезических измерений (определений)	0.10	–
56	530551.61	2240283.01	Метод спутниковых геодезических измерений	0.10	–

			(определений)		
57	530550.89	2240283.07	Метод спутниковых геодезических измерений (определений)	0.10	–
58	530547.37	2240281.40	Метод спутниковых геодезических измерений (определений)	0.10	–
59	530517.56	2240387.98	Метод спутниковых геодезических измерений (определений)	0.10	–
60	530516.89	2240395.12	Метод спутниковых геодезических измерений (определений)	0.10	–
61	530530.94	2240425.65	Метод спутниковых геодезических измерений (определений)	0.10	–
62	530542.10	2240447.94	Метод спутниковых геодезических измерений (определений)	0.10	–
63	530544.83	2240455.48	Метод спутниковых геодезических измерений (определений)	0.10	–
64	530549.96	2240467.58	Метод спутниковых геодезических измерений (определений)	0.10	–
65	530564.93	2240495.38	Метод спутниковых геодезических измерений (определений)	0.10	–
66	530573.58	2240512.17	Метод спутниковых геодезических измерений (определений)	0.10	–
67	530575.94	2240518.07	Метод спутниковых геодезических измерений (определений)	0.10	–
68	530575.52	2240519.24	Метод спутниковых геодезических измерений (определений)	0.10	–
69	530573.81	2240520.27	Метод спутниковых геодезических измерений (определений)	0.10	–
70	530586.50	2240544.40	Метод спутниковых геодезических измерений (определений)	0.10	–
71	530597.94	2240567.24	Метод спутниковых геодезических измерений (определений)	0.10	–
72	530608.55	2240563.28	Метод спутниковых геодезических измерений (определений)	0.10	–
73	530609.50	2240563.39	Метод спутниковых геодезических измерений (определений)	0.10	–

74	530616.08	2240578.28	Метод спутниковых геодезических измерений (определений)	0.10	–
75	530625.44	2240583.10	Метод спутниковых геодезических измерений (определений)	0.10	–
76	530629.96	2240593.73	Метод спутниковых геодезических измерений (определений)	0.10	–
77	530628.14	2240594.54	Метод спутниковых геодезических измерений (определений)	0.10	–
78	530623.84	2240584.40	Метод спутниковых геодезических измерений (определений)	0.10	–
79	530614.49	2240579.59	Метод спутниковых геодезических измерений (определений)	0.10	–
80	530608.29	2240565.54	Метод спутниковых геодезических измерений (определений)	0.10	–
81	530598.00	2240569.32	Метод спутниковых геодезических измерений (определений)	0.10	–
82	530596.90	2240569.32	Метод спутниковых геодезических измерений (определений)	0.10	–
83	530596.39	2240568.80	Метод спутниковых геодезических измерений (определений)	0.10	–
84	530595.90	2240567.36	Метод спутниковых геодезических измерений (определений)	0.10	–
85	530584.72	2240545.33	Метод спутниковых геодезических измерений (определений)	0.10	–
86	530571.88	2240520.90	Метод спутниковых геодезических измерений (определений)	0.10	–
87	530571.90	2240519.23	Метод спутниковых геодезических измерений (определений)	0.10	–
88	530573.90	2240517.93	Метод спутниковых геодезических измерений (определений)	0.10	–
89	530571.76	2240513.00	Метод спутниковых геодезических измерений (определений)	0.10	–
90	530563.18	2240496.34	Метод спутниковых геодезических измерений (определений)	0.10	–
91	530548.16	2240468.46	Метод спутниковых	0.10	–

			геодезических измерений (определений)		
92	530542.98	2240456.25	Метод спутниковых геодезических измерений (определений)	0.10	–
93	530540.29	2240448.78	Метод спутниковых геодезических измерений (определений)	0.10	–
94	530529.15	2240426.53	Метод спутниковых геодезических измерений (определений)	0.10	–
95	530514.91	2240395.52	Метод спутниковых геодезических измерений (определений)	0.10	–
96	530515.58	2240387.68	Метод спутниковых геодезических измерений (определений)	0.10	–
97	530545.47	2240280.76	Метод спутниковых геодезических измерений (определений)	0.10	–
98	530536.46	2240276.59	Метод спутниковых геодезических измерений (определений)	0.10	–
99	530465.30	2240257.69	Метод спутниковых геодезических измерений (определений)	0.10	–
100	530451.09	2240255.69	Метод спутниковых геодезических измерений (определений)	0.10	–
101	530339.92	2240211.44	Метод спутниковых геодезических измерений (определений)	0.10	–
102	530336.76	2240224.53	Метод спутниковых геодезических измерений (определений)	0.10	–
103	530358.59	2240230.17	Метод спутниковых геодезических измерений (определений)	0.10	–
104	530359.34	2240231.06	Метод спутниковых геодезических измерений (определений)	0.10	–
105	530358.92	2240233.37	Метод спутниковых геодезических измерений (определений)	0.10	–
106	530356.94	2240233.00	Метод спутниковых геодезических измерений (определений)	0.10	–
107	530357.18	2240231.87	Метод спутниковых геодезических измерений (определений)	0.10	–
108	530335.42	2240226.25	Метод спутниковых геодезических	0.10	–

			измерений (определений)		
109	530334.72	2240225.60	Метод спутниковых геодезических измерений (определений)	0.10	–
110	530334.81	2240223.88	Метод спутниковых геодезических измерений (определений)	0.10	–
111	530338.05	2240210.69	Метод спутниковых геодезических измерений (определений)	0.10	–
112	530335.09	2240209.16	Метод спутниковых геодезических измерений (определений)	0.10	–
113	530309.02	2240199.20	Метод спутниковых геодезических измерений (определений)	0.10	–
114	530304.00	2240198.37	Метод спутниковых геодезических измерений (определений)	0.10	–
115	530296.31	2240197.96	Метод спутниковых геодезических измерений (определений)	0.10	–
116	530251.56	2240193.30	Метод спутниковых геодезических измерений (определений)	0.10	–
117	530206.99	2240187.69	Метод спутниковых геодезических измерений (определений)	0.10	–
118	530198.96	2240187.15	Метод спутниковых геодезических измерений (определений)	0.10	–
119	530184.13	2240185.36	Метод спутниковых геодезических измерений (определений)	0.10	–
120	530183.05	2240185.41	Метод спутниковых геодезических измерений (определений)	0.10	–
121	530177.34	2240198.15	Метод спутниковых геодезических измерений (определений)	0.10	–
122	530176.01	2240199.40	Метод спутниковых геодезических измерений (определений)	0.10	–
123	530175.31	2240199.63	Метод спутниковых геодезических измерений (определений)	0.10	–
124	530138.77	2240194.63	Метод спутниковых геодезических измерений (определений)	0.10	–
125	530128.31	2240192.67	Метод спутниковых геодезических измерений	0.10	–

			(определений)		
126	530125.84	2240191.02	Метод спутниковых геодезических измерений (определений)	0.10	–
127	530106.11	2240186.98	Метод спутниковых геодезических измерений (определений)	0.10	–
128	530096.57	2240185.84	Метод спутниковых геодезических измерений (определений)	0.10	–
129	530088.31	2240186.63	Метод спутниковых геодезических измерений (определений)	0.10	–
130	530082.60	2240186.18	Метод спутниковых геодезических измерений (определений)	0.10	–
131	530050.72	2240179.79	Метод спутниковых геодезических измерений (определений)	0.10	–
132	530050.11	2240179.40	Метод спутниковых геодезических измерений (определений)	0.10	–
133	530023.16	2240137.84	Метод спутниковых геодезических измерений (определений)	0.10	–
134	530023.08	2240131.50	Метод спутниковых геодезических измерений (определений)	0.10	–
135	530024.90	2240123.70	Метод спутниковых геодезических измерений (определений)	0.10	–
136	530028.84	2240101.36	Метод спутниковых геодезических измерений (определений)	0.10	–
137	530029.34	2240095.65	Метод спутниковых геодезических измерений (определений)	0.10	–
138	530033.19	2240076.27	Метод спутниковых геодезических измерений (определений)	0.10	–
139	530036.18	2240053.52	Метод спутниковых геодезических измерений (определений)	0.10	–
140	530036.99	2240042.50	Метод спутниковых геодезических измерений (определений)	0.10	–
141	530043.23	2240012.01	Метод спутниковых геодезических измерений (определений)	0.10	–
142	530050.39	2239987.05	Метод спутниковых геодезических измерений (определений)	0.10	–

143	530060.12	2239931.94	Метод спутниковых геодезических измерений (определений)	0.10	–
144	530061.04	2239923.91	Метод спутниковых геодезических измерений (определений)	0.10	–
145	530061.10	2239917.00	Метод спутниковых геодезических измерений (определений)	0.10	–
146	530013.31	2239903.06	Метод спутниковых геодезических измерений (определений)	0.10	–
147	529984.87	2239896.02	Метод спутниковых геодезических измерений (определений)	0.10	–
148	529959.93	2239887.83	Метод спутниковых геодезических измерений (определений)	0.10	–
149	529941.82	2239882.92	Метод спутниковых геодезических измерений (определений)	0.10	–
150	529920.66	2239877.68	Метод спутниковых геодезических измерений (определений)	0.10	–
151	529893.64	2239870.15	Метод спутниковых геодезических измерений (определений)	0.10	–
152	529870.59	2239864.63	Метод спутниковых геодезических измерений (определений)	0.10	–
153	529845.57	2239857.47	Метод спутниковых геодезических измерений (определений)	0.10	–
154	529812.95	2239846.18	Метод спутниковых геодезических измерений (определений)	0.10	–
155	529804.48	2239846.88	Метод спутниковых геодезических измерений (определений)	0.10	–
156	529795.14	2239847.19	Метод спутниковых геодезических измерений (определений)	0.10	–
157	529791.65	2239846.82	Метод спутниковых геодезических измерений (определений)	0.10	–
158	529755.63	2239835.87	Метод спутниковых геодезических измерений (определений)	0.10	–
159	529747.15	2239833.76	Метод спутниковых геодезических измерений (определений)	0.10	–
160	529716.64	2239824.45	Метод спутниковых	0.10	–

			геодезических измерений (определений)		
161	529672.88	2239813.84	Метод спутниковых геодезических измерений (определений)	0.10	–
162	529655.68	2239808.88	Метод спутниковых геодезических измерений (определений)	0.10	–
163	529638.41	2239800.64	Метод спутниковых геодезических измерений (определений)	0.10	–
164	529615.90	2239793.71	Метод спутниковых геодезических измерений (определений)	0.10	–
165	529611.84	2239794.38	Метод спутниковых геодезических измерений (определений)	0.10	–
166	529592.44	2239787.43	Метод спутниковых геодезических измерений (определений)	0.10	–
167	529590.71	2239786.19	Метод спутниковых геодезических измерений (определений)	0.10	–
168	529585.38	2239783.94	Метод спутниковых геодезических измерений (определений)	0.10	–
169	529581.85	2239774.83	Метод спутниковых геодезических измерений (определений)	0.10	–
170	529571.06	2239752.98	Метод спутниковых геодезических измерений (определений)	0.10	–
171	529566.38	2239742.17	Метод спутниковых геодезических измерений (определений)	0.10	–
172	529529.05	2239729.17	Метод спутниковых геодезических измерений (определений)	0.10	–
173	529392.03	2239687.48	Метод спутниковых геодезических измерений (определений)	0.10	–
174	529388.99	2239688.39	Метод спутниковых геодезических измерений (определений)	0.10	–
175	529372.67	2239695.60	Метод спутниковых геодезических измерений (определений)	0.10	–
176	529347.25	2239710.18	Метод спутниковых геодезических измерений (определений)	0.10	–
177	529343.77	2239716.90	Метод спутниковых геодезических	0.10	–

			измерений (определений)		
178	529343.22	2239717.38	Метод спутниковых геодезических измерений (определений)	0.10	–
179	529342.08	2239717.48	Метод спутниковых геодезических измерений (определений)	0.10	–
180	529330.65	2239714.71	Метод спутниковых геодезических измерений (определений)	0.10	–
181	529305.50	2239808.24	Метод спутниковых геодезических измерений (определений)	0.10	–
182	529305.71	2239809.72	Метод спутниковых геодезических измерений (определений)	0.10	–
183	529317.77	2239812.80	Метод спутниковых геодезических измерений (определений)	0.10	–
184	529318.36	2239813.23	Метод спутниковых геодезических измерений (определений)	0.10	–
185	529318.51	2239813.94	Метод спутниковых геодезических измерений (определений)	0.10	–
186	529309.07	2239856.32	Метод спутниковых геодезических измерений (определений)	0.10	–
187	529299.98	2239892.82	Метод спутниковых геодезических измерений (определений)	0.10	–
188	529293.42	2239916.14	Метод спутниковых геодезических измерений (определений)	0.10	–
189	529292.09	2239917.75	Метод спутниковых геодезических измерений (определений)	0.10	–
190	529235.29	2239958.84	Метод спутниковых геодезических измерений (определений)	0.10	–
191	529207.91	2239980.01	Метод спутниковых геодезических измерений (определений)	0.10	–
192	529149.78	2240023.73	Метод спутниковых геодезических измерений (определений)	0.10	–
193	529123.94	2240043.97	Метод спутниковых геодезических измерений (определений)	0.10	–
194	529123.25	2240044.17	Метод спутниковых геодезических измерений	0.10	–

			(определений)		
195	529122.04	2240043.81	Метод спутниковых геодезических измерений (определений)	0.10	–
196	529117.75	2240038.13	Метод спутниковых геодезических измерений (определений)	0.10	–
197	529095.81	2240053.96	Метод спутниковых геодезических измерений (определений)	0.10	–
198	529037.19	2240097.79	Метод спутниковых геодезических измерений (определений)	0.10	–
199	529022.27	2240109.23	Метод спутниковых геодезических измерений (определений)	0.10	–
200	529018.55	2240113.28	Метод спутниковых геодезических измерений (определений)	0.10	–
201	528994.23	2240132.17	Метод спутниковых геодезических измерений (определений)	0.10	–
202	528963.43	2240155.47	Метод спутниковых геодезических измерений (определений)	0.10	–
203	528959.33	2240157.39	Метод спутниковых геодезических измерений (определений)	0.10	–
204	528936.06	2240163.34	Метод спутниковых геодезических измерений (определений)	0.10	–
205	528908.26	2240187.73	Метод спутниковых геодезических измерений (определений)	0.10	–
206	528896.19	2240197.09	Метод спутниковых геодезических измерений (определений)	0.10	–
207	528882.84	2240209.10	Метод спутниковых геодезических измерений (определений)	0.10	–
208	528873.16	2240216.90	Метод спутниковых геодезических измерений (определений)	0.10	–
209	528869.36	2240218.40	Метод спутниковых геодезических измерений (определений)	0.10	–
210	528865.19	2240218.79	Метод спутниковых геодезических измерений (определений)	0.10	–
211	528853.64	2240222.04	Метод спутниковых геодезических измерений (определений)	0.10	–

212	528826.14	2240233.58	Метод спутниковых геодезических измерений (определений)	0.10	–
213	528824.34	2240233.75	Метод спутниковых геодезических измерений (определений)	0.10	–
214	528815.49	2240229.25	Метод спутниковых геодезических измерений (определений)	0.10	–
215	528785.50	2240191.04	Метод спутниковых геодезических измерений (определений)	0.10	–
216	528778.45	2240191.82	Метод спутниковых геодезических измерений (определений)	0.10	–
217	528777.05	2240191.48	Метод спутниковых геодезических измерений (определений)	0.10	–
218	528774.21	2240189.23	Метод спутниковых геодезических измерений (определений)	0.10	–
219	528752.96	2240164.76	Метод спутниковых геодезических измерений (определений)	0.10	–
220	528746.81	2240156.57	Метод спутниковых геодезических измерений (определений)	0.10	–
221	528744.30	2240153.71	Метод спутниковых геодезических измерений (определений)	0.10	–
222	528736.61	2240145.19	Метод спутниковых геодезических измерений (определений)	0.10	–
223	528720.44	2240128.32	Метод спутниковых геодезических измерений (определений)	0.10	–
224	528712.09	2240118.18	Метод спутниковых геодезических измерений (определений)	0.10	–
225	528706.03	2240111.57	Метод спутниковых геодезических измерений (определений)	0.10	–
226	528705.77	2240110.53	Метод спутниковых геодезических измерений (определений)	0.10	–
227	528706.19	2240109.72	Метод спутниковых геодезических измерений (определений)	0.10	–
228	528714.77	2240102.00	Метод спутниковых геодезических измерений (определений)	0.10	–
229	528675.26	2240055.57	Метод спутниковых	0.10	–

			геодезических измерений (определений)		
230	528658.52	2240044.86	Метод спутниковых геодезических измерений (определений)	0.10	–
231	528656.94	2240041.84	Метод спутниковых геодезических измерений (определений)	0.10	–
232	528657.67	2240005.92	Метод спутниковых геодезических измерений (определений)	0.10	–
233	528649.81	2240006.90	Метод спутниковых геодезических измерений (определений)	0.10	–
234	528648.91	2240006.60	Метод спутниковых геодезических измерений (определений)	0.10	–
235	528624.17	2239979.38	Метод спутниковых геодезических измерений (определений)	0.10	–
236	528615.67	2239969.17	Метод спутниковых геодезических измерений (определений)	0.10	–
237	528610.83	2239962.83	Метод спутниковых геодезических измерений (определений)	0.10	–
238	528595.08	2239946.55	Метод спутниковых геодезических измерений (определений)	0.10	–
239	528592.75	2239937.93	Метод спутниковых геодезических измерений (определений)	0.10	–
240	528584.15	2239926.15	Метод спутниковых геодезических измерений (определений)	0.10	–
241	528572.71	2239915.28	Метод спутниковых геодезических измерений (определений)	0.10	–
242	528558.00	2239898.28	Метод спутниковых геодезических измерений (определений)	0.10	–
243	528546.12	2239883.09	Метод спутниковых геодезических измерений (определений)	0.10	–
244	528534.77	2239870.27	Метод спутниковых геодезических измерений (определений)	0.10	–
245	528534.23	2239868.83	Метод спутниковых геодезических измерений (определений)	0.10	–
246	528548.94	2239854.40	Метод спутниковых геодезических	0.10	–

			измерений (определений)		
247	528558.19	2239845.93	Метод спутниковых геодезических измерений (определений)	0.10	–
248	528556.63	2239843.97	Метод спутниковых геодезических измерений (определений)	0.10	–
249	528558.11	2239842.63	Метод спутниковых геодезических измерений (определений)	0.10	–
250	528560.39	2239845.53	Метод спутниковых геодезических измерений (определений)	0.10	–
251	528560.21	2239846.73	Метод спутниковых геодезических измерений (определений)	0.10	–
252	528536.49	2239869.20	Метод спутниковых геодезических измерений (определений)	0.10	–
253	528547.63	2239881.79	Метод спутниковых геодезических измерений (определений)	0.10	–
254	528559.52	2239896.98	Метод спутниковых геодезических измерений (определений)	0.10	–
255	528574.12	2239913.86	Метод спутниковых геодезических измерений (определений)	0.10	–
256	528585.59	2239924.75	Метод спутниковых геодезических измерений (определений)	0.10	–
257	528594.60	2239937.12	Метод спутниковых геодезических измерений (определений)	0.10	–
258	528596.72	2239945.38	Метод спутниковых геодезических измерений (определений)	0.10	–
259	528612.30	2239961.46	Метод спутниковых геодезических измерений (определений)	0.10	–
260	528617.22	2239967.90	Метод спутниковых геодезических измерений (определений)	0.10	–
261	528625.67	2239978.06	Метод спутниковых геодезических измерений (определений)	0.10	–
262	528650.04	2240004.87	Метод спутниковых геодезических измерений (определений)	0.10	–
263	528658.29	2240003.83	Метод спутниковых геодезических измерений	0.10	–

			(определений)		
264	528659.50	2240004.35	Метод спутниковых геодезических измерений (определений)	0.10	–
265	528658.81	2240041.12	Метод спутниковых геодезических измерений (определений)	0.10	–
266	528659.80	2240043.30	Метод спутниковых геодезических измерений (определений)	0.10	–
267	528676.66	2240054.13	Метод спутниковых геодезических измерений (определений)	0.10	–
268	528698.44	2240079.42	Метод спутниковых геодезических измерений (определений)	0.10	–
269	528716.81	2240101.37	Метод спутниковых геодезических измерений (определений)	0.10	–
270	528717.03	2240102.18	Метод спутниковых геодезических измерений (определений)	0.10	–
271	528716.81	2240102.87	Метод спутниковых геодезических измерений (определений)	0.10	–
272	528708.01	2240110.76	Метод спутниковых геодезических измерений (определений)	0.10	–
273	528713.58	2240116.85	Метод спутниковых геодезических измерений (определений)	0.10	–
274	528721.92	2240126.96	Метод спутниковых геодезических измерений (определений)	0.10	–
275	528738.06	2240143.81	Метод спутниковых геодезических измерений (определений)	0.10	–
276	528748.34	2240155.28	Метод спутниковых геодезических измерений (определений)	0.10	–
277	528754.51	2240163.48	Метод спутниковых геодезических измерений (определений)	0.10	–
278	528775.52	2240187.73	Метод спутниковых геодезических измерений (определений)	0.10	–
279	528777.94	2240189.67	Метод спутниковых геодезических измерений (определений)	0.10	–
280	528778.63	2240189.82	Метод спутниковых геодезических измерений (определений)	0.10	–

281	528785.75	2240188.99	Метод спутниковых геодезических измерений (определений)	0.10	–
282	528786.46	2240189.18	Метод спутниковых геодезических измерений (определений)	0.10	–
283	528788.08	2240190.82	Метод спутниковых геодезических измерений (определений)	0.10	–
284	528816.79	2240227.70	Метод спутниковых геодезических измерений (определений)	0.10	–
285	528824.82	2240231.77	Метод спутниковых геодезических измерений (определений)	0.10	–
286	528825.69	2240231.63	Метод спутниковых геодезических измерений (определений)	0.10	–
287	528852.93	2240220.17	Метод спутниковых геодезических измерений (определений)	0.10	–
288	528864.74	2240216.84	Метод спутниковых геодезических измерений (определений)	0.10	–
289	528868.78	2240216.48	Метод спутниковых геодезических измерений (определений)	0.10	–
290	528872.02	2240215.25	Метод спутниковых геодезических измерений (определений)	0.10	–
291	528881.53	2240207.60	Метод спутниковых геодезических измерений (определений)	0.10	–
292	528894.88	2240195.57	Метод спутниковых геодезических измерений (определений)	0.10	–
293	528906.94	2240186.23	Метод спутниковых геодезических измерений (определений)	0.10	–
294	528934.95	2240161.65	Метод спутниковых геодезических измерений (определений)	0.10	–
295	528958.57	2240155.54	Метод спутниковых геодезических измерений (определений)	0.10	–
296	528962.31	2240153.81	Метод спутниковых геодезических измерений (определений)	0.10	–
297	528993.02	2240130.58	Метод спутниковых геодезических измерений (определений)	0.10	–
298	529017.14	2240111.87	Метод спутниковых	0.10	–

			геодезических измерений (определений)		
299	529020.85	2240107.82	Метод спутниковых геодезических измерений (определений)	0.10	–
300	529035.98	2240096.20	Метод спутниковых геодезических измерений (определений)	0.10	–
301	529094.60	2240052.37	Метод спутниковых геодезических измерений (определений)	0.10	–
302	529117.28	2240036.04	Метод спутниковых геодезических измерений (определений)	0.10	–
303	529118.92	2240036.38	Метод спутниковых геодезических измерений (определений)	0.10	–
304	529123.18	2240042.03	Метод спутниковых геодезических измерений (определений)	0.10	–
305	529148.56	2240022.15	Метод спутниковых геодезических измерений (определений)	0.10	–
306	529206.69	2239978.43	Метод спутниковых геодезических измерений (определений)	0.10	–
307	529234.08	2239957.25	Метод спутниковых геодезических измерений (определений)	0.10	–
308	529290.69	2239916.33	Метод спутниковых геодезических измерений (определений)	0.10	–
309	529291.56	2239915.37	Метод спутниковых геодезических измерений (определений)	0.10	–
310	529298.04	2239892.34	Метод спутниковых геодезических измерений (определений)	0.10	–
311	529307.12	2239855.87	Метод спутниковых геодезических измерений (определений)	0.10	–
312	529316.33	2239814.50	Метод спутниковых геодезических измерений (определений)	0.10	–
313	529304.34	2239811.40	Метод спутниковых геодезических измерений (определений)	0.10	–
314	529303.88	2239810.85	Метод спутниковых геодезических измерений (определений)	0.10	–
315	529303.48	2239808.08	Метод спутниковых геодезических	0.10	–

			измерений (определений)		
316	529328.84	2239713.56	Метод спутниковых геодезических измерений (определений)	0.10	–
317	529329.31	2239713.00	Метод спутниковых геодезических измерений (определений)	0.10	–
318	529330.84	2239712.71	Метод спутниковых геодезических измерений (определений)	0.10	–
319	529342.26	2239715.47	Метод спутниковых геодезических измерений (определений)	0.10	–
320	529345.94	2239708.63	Метод спутниковых геодезических измерений (определений)	0.10	–
321	529371.72	2239693.83	Метод спутниковых геодезических измерений (определений)	0.10	–
322	529388.24	2239686.54	Метод спутниковых геодезических измерений (определений)	0.10	–
323	529392.24	2239685.46	Метод спутниковых геодезических измерений (определений)	0.10	–
324	529529.65	2239727.26	Метод спутниковых геодезических измерений (определений)	0.10	–
325	529567.44	2239740.43	Метод спутниковых геодезических измерений (определений)	0.10	–
326	529568.00	2239740.90	Метод спутниковых геодезических измерений (определений)	0.10	–
327	529572.87	2239752.12	Метод спутниковых геодезических измерений (определений)	0.10	–
328	529583.67	2239773.98	Метод спутниковых геодезических измерений (определений)	0.10	–
329	529586.92	2239782.54	Метод спутниковых геодезических измерений (определений)	0.10	–
330	529591.57	2239784.38	Метод спутниковых геодезических измерений (определений)	0.10	–
331	529593.27	2239785.60	Метод спутниковых геодезических измерений (определений)	0.10	–
332	529612.21	2239792.40	Метод спутниковых геодезических измерений	0.10	–

			(определений)		
333	529616.25	2239791.72	Метод спутниковых геодезических измерений (определений)	0.10	–
334	529639.07	2239798.75	Метод спутниковых геодезических измерений (определений)	0.10	–
335	529656.31	2239806.98	Метод спутниковых геодезических измерений (определений)	0.10	–
336	529673.37	2239811.90	Метод спутниковых геодезических измерений (определений)	0.10	–
337	529717.14	2239822.51	Метод спутниковых геодезических измерений (определений)	0.10	–
338	529747.65	2239831.83	Метод спутниковых геодезических измерений (определений)	0.10	–
339	529757.92	2239834.46	Метод спутниковых геодезических измерений (определений)	0.10	–
340	529791.96	2239844.84	Метод спутниковых геодезических измерений (определений)	0.10	–
341	529795.15	2239845.19	Метод спутниковых геодезических измерений (определений)	0.10	–
342	529804.34	2239844.88	Метод спутниковых геодезических измерений (определений)	0.10	–
343	529813.24	2239844.18	Метод спутниковых геодезических измерений (определений)	0.10	–
344	529846.15	2239855.55	Метод спутниковых геодезических измерений (определений)	0.10	–
345	529871.08	2239862.70	Метод спутниковых геодезических измерений (определений)	0.10	–
346	529894.13	2239868.21	Метод спутниковых геодезических измерений (определений)	0.10	–
347	529921.15	2239875.74	Метод спутниковых геодезических измерений (определений)	0.10	–
348	529942.31	2239880.98	Метод спутниковых геодезических измерений (определений)	0.10	–
349	529960.47	2239885.90	Метод спутниковых геодезических измерений (определений)	0.10	–

350	529985.38	2239894.09	Метод спутниковых геодезических измерений (определений)	0.10	–
351	530013.81	2239901.13	Метод спутниковых геодезических измерений (определений)	0.10	–
352	530062.62	2239915.40	Метод спутниковых геодезических измерений (определений)	0.10	–
353	530063.11	2239916.23	Метод спутниковых геодезических измерений (определений)	0.10	–
354	530063.04	2239923.98	Метод спутниковых геодезических измерений (определений)	0.10	–
355	530062.11	2239932.20	Метод спутниковых геодезических измерений (определений)	0.10	–
356	530057.70	2239957.44	Метод спутниковых геодезических измерений (определений)	0.10	–
357	530052.34	2239987.45	Метод спутниковых геодезических измерений (определений)	0.10	–
358	530045.18	2240012.45	Метод спутниковых геодезических измерений (определений)	0.10	–
359	530038.98	2240042.72	Метод спутниковых геодезических измерений (определений)	0.10	–
360	530038.24	2240052.83	Метод спутниковых геодезических измерений (определений)	0.10	–
361	530100.49	2240066.84	Метод спутниковых геодезических измерений (определений)	0.10	–
362	530105.69	2240067.19	Метод спутниковых геодезических измерений (определений)	0.10	–
363	530106.06	2240057.17	Метод спутниковых геодезических измерений (определений)	0.10	–
364	530107.31	2240052.78	Метод спутниковых геодезических измерений (определений)	0.10	–
365	530109.25	2240053.25	Метод спутниковых геодезических измерений (определений)	0.10	–
366	530108.01	2240057.60	Метод спутниковых геодезических измерений (определений)	0.10	–
367	530107.62	2240068.35	Метод спутниковых	0.10	–

			геодезических измерений (определений)		
368	530107.18	2240068.92	Метод спутниковых геодезических измерений (определений)	0.10	–
369	530106.21	2240069.20	Метод спутниковых геодезических измерений (определений)	0.10	–
370	530100.24	2240068.82	Метод спутниковых геодезических измерений (определений)	0.10	–
371	530038.03	2240054.83	Метод спутниковых геодезических измерений (определений)	0.10	–
372	530035.17	2240076.56	Метод спутниковых геодезических измерений (определений)	0.10	–
373	530031.32	2240095.88	Метод спутниковых геодезических измерений (определений)	0.10	–
374	530030.82	2240101.58	Метод спутниковых геодезических измерений (определений)	0.10	–
375	530026.87	2240124.07	Метод спутниковых геодезических измерений (определений)	0.10	–
376	530025.08	2240131.65	Метод спутниковых геодезических измерений (определений)	0.10	–
377	530025.01	2240137.00	Метод спутниковых геодезических измерений (определений)	0.10	–
378	530051.53	2240177.92	Метод спутниковых геодезических измерений (определений)	0.10	–
379	530082.81	2240184.19	Метод спутниковых геодезических измерений (определений)	0.10	–
380	530088.21	2240184.63	Метод спутниковых геодезических измерений (определений)	0.10	–
381	530096.70	2240183.84	Метод спутниковых геодезических измерений (определений)	0.10	–
382	530106.39	2240184.99	Метод спутниковых геодезических измерений (определений)	0.10	–
383	530126.46	2240189.11	Метод спутниковых геодезических измерений (определений)	0.10	–
384	530128.88	2240190.74	Метод спутниковых геодезических	0.10	–

			измерений (определений)		
385	530139.06	2240192.65	Метод спутниковых геодезических измерений (определений)	0.10	–
386	530175.06	2240197.58	Метод спутниковых геодезических измерений (определений)	0.10	–
387	530175.61	2240197.12	Метод спутниковых геодезических измерений (определений)	0.10	–
388	530181.60	2240183.83	Метод спутниковых геодезических измерений (определений)	0.10	–
389	530182.23	2240183.46	Метод спутниковых геодезических измерений (определений)	0.10	–
390	530184.11	2240183.35	Метод спутниковых геодезических измерений (определений)	0.10	–
391	530199.12	2240185.16	Метод спутниковых геодезических измерений (определений)	0.10	–
392	530207.15	2240185.69	Метод спутниковых геодезических измерений (определений)	0.10	–
393	530251.78	2240191.31	Метод спутниковых геодезических измерений (определений)	0.10	–
394	530296.48	2240195.97	Метод спутниковых геодезических измерений (определений)	0.10	–
395	530304.15	2240196.38	Метод спутниковых геодезических измерений (определений)	0.10	–
396	530309.44	2240197.24	Метод спутниковых геодезических измерений (определений)	0.10	–
397	530335.88	2240207.32	Метод спутниковых геодезических измерений (определений)	0.10	–
398	530339.48	2240209.18	Метод спутниковых геодезических измерений (определений)	0.10	–
399	530343.73	2240209.43	Метод спутниковых геодезических измерений (определений)	0.10	–
400	530452.45	2240253.03	Метод спутниковых геодезических измерений (определений)	0.10	–
401	530457.03	2240254.53	Метод спутниковых геодезических измерений	0.10	–

			(определений)		
402	530465.65	2240255.72	Метод спутниковых геодезических измерений (определений)	0.10	–
403	530537.07	2240274.68	Метод спутниковых геодезических измерений (определений)	0.10	–
404	530544.77	2240278.38	Метод спутниковых геодезических измерений (определений)	0.10	–
405	530547.14	2240279.09	Метод спутниковых геодезических измерений (определений)	0.10	–
406	530550.86	2240280.85	Метод спутниковых геодезических измерений (определений)	0.10	–
407	530552.85	2240275.58	Метод спутниковых геодезических измерений (определений)	0.10	–
408	530553.51	2240275.30	Метод спутниковых геодезических измерений (определений)	0.10	–
409	530555.67	2240275.23	Метод спутниковых геодезических измерений (определений)	0.10	–
410	530591.86	2240287.72	Метод спутниковых геодезических измерений (определений)	0.10	–
411	530592.51	2240288.41	Метод спутниковых геодезических измерений (определений)	0.10	–
412	530592.81	2240294.33	Метод спутниковых геодезических измерений (определений)	0.10	–
413	530593.16	2240295.93	Метод спутниковых геодезических измерений (определений)	0.10	–
414	530592.34	2240298.80	Метод спутниковых геодезических измерений (определений)	0.10	–
50	530591.74	2240298.05	Метод спутниковых геодезических измерений (определений)	0.10	–

3. Сведения о характерных точках части (частей) границы объекта

Обозначение характерных точек части границы	Координаты, м		Метод определения координат характерной точки	Средняя квадратическая погрешность положения характерной точки (M_t), м	Описание обозначения точки на местности (при наличии)
	X	Y			
1	2	3	4	5	6
–	–	–	–	–	–

Схема расположения границ публичного сервитута
для эксплуатации объекта электросетевого хояйства

КЛ-6кВ ТП-5211 - БКТП-5480, КЛ-6кВ БКТП-5010 - БКТП-5480, КЛ-6кВ СМ1 в ст.БКТП-5218 - БКТП-5480, КЛ-6кВ БКТП-5480 - ТП-5210

(наименование объекта)

Используемые условные знаки и обозначения:

Масштаб 1:1000

- ● 1 — **обозначение характерной точки границы устанавливаемого публичного сервитута**
- **границы земельных участков, попадающих в зону публичного сервитута**
- **граница кадастрового квартала**
- 59:01:2010331 — **номер кадастрового квартала**
- 59:01:2010331:125 — **кадастровый номер земельного участка**
- г. Пермь — **наименование населенного пункта**
- **ось линии, контур объекта**
- **граница устанавливаемого публичного сервитута**

ГРАФИЧЕСКОЕ ОПИСАНИЕ

местоположения границ публичного сервитута

КЛ-6кВ ТП-5211 - БКТП-5480, КЛ-6кВ ТП-5010 - БКТП-5480, КЛ-6кВ СМ 1 в ст.ТП-5218 - БКТП-5480, КЛ-6кВ БКТП-5480 - ТП-5210

(наименование объекта, местоположение границ которого описано (далее - объект)

Раздел 1

Сведения об объекте		
№ п/п	Характеристики объекта	Описание характеристик
1	2	3
1	Местоположение объекта	Пермский край, Пермь город
2	Площадь объекта +/- величина погрешности определения площади (Р+/- Дельта Р)	705 кв.м ± 6.50 кв.м
3	Иные характеристики объекта	Публичный сервитут устанавливается в целях эксплуатации объекта электросетевого хозяйства «КЛ-6кВ ТП-5211 - БКТП-5480, КЛ-6кВ ТП-5010 - БКТП-5480, КЛ-6кВ СМ 1 в ст.ТП-5218 - БКТП-5480, КЛ-6кВ БКТП-5480 - ТП-5210» (согласно п.1 ст. 39.37 «Земельного кодекса Российской Федерации» от 25.10.2001 г. №136-ФЗ) Срок установления публичного сервитута - сорок девять лет (согласно п.1 ст. 39.45 ЗК РФ).

Раздел 2

Сведения о местоположении границ объекта

1. Система координат МСК-59, зона 2

2. Сведения о характерных точках границ объекта

Обозначение характерных точек границ	Координаты, м		Метод определения координат характерной точки	Средняя квадратическая погрешность положения характерной точки (M_t), м	Описание обозначения точки на местности (при наличии)
	X	Y			
1	2	3	4	5	6
Граница1(1)	–	–	–	–	–
1	518490.14	2232625.87	Метод спутниковых геодезических измерений (определений)	0.10	–
2	518491.95	2232625.00	Метод спутниковых геодезических измерений (определений)	0.10	–
3	518495.12	2232631.93	Метод спутниковых геодезических измерений (определений)	0.10	–
4	518496.80	2232644.88	Метод спутниковых геодезических измерений (определений)	0.10	–
5	518496.35	2232647.03	Метод спутниковых геодезических измерений (определений)	0.10	–
6	518492.33	2232655.59	Метод спутниковых	0.10	–

			геодезических измерений (определений)		
7	518493.60	2232662.04	Метод спутниковых геодезических измерений (определений)	0.10	–
8	518492.74	2232663.11	Метод спутниковых геодезических измерений (определений)	0.10	–
9	518474.57	2232672.67	Метод спутниковых геодезических измерений (определений)	0.10	–
10	518459.63	2232680.69	Метод спутниковых геодезических измерений (определений)	0.10	–
11	518456.02	2232682.59	Метод спутниковых геодезических измерений (определений)	0.10	–
12	518438.45	2232650.78	Метод спутниковых геодезических измерений (определений)	0.10	–
13	518431.81	2232639.50	Метод спутниковых геодезических измерений (определений)	0.10	–
14	518405.82	2232650.78	Метод спутниковых геодезических измерений (определений)	0.10	–
15	518389.37	2232660.76	Метод спутниковых геодезических измерений (определений)	0.10	–
16	518387.41	2232660.53	Метод спутниковых геодезических измерений (определений)	0.10	–
17	518379.74	2232649.46	Метод спутниковых геодезических измерений (определений)	0.10	–
18	518381.48	2232648.44	Метод спутниковых геодезических измерений (определений)	0.10	–
19	518388.76	2232658.82	Метод спутниковых геодезических измерений (определений)	0.10	–
20	518404.88	2232649.00	Метод спутниковых геодезических измерений (определений)	0.10	–
21	518430.37	2232637.84	Метод спутниковых геодезических измерений (определений)	0.10	–
22	518433.31	2232637.51	Метод спутниковых геодезических измерений (определений)	0.10	–
23	518440.20	2232649.81	Метод спутниковых геодезических	0.10	–

			измерений (определений)		
24	518456.80	2232679.95	Метод спутниковых геодезических измерений (определений)	0.10	–
25	518491.34	2232661.84	Метод спутниковых геодезических измерений (определений)	0.10	–
26	518490.33	2232655.25	Метод спутниковых геодезических измерений (определений)	0.10	–
27	518494.46	2232646.18	Метод спутниковых геодезических измерений (определений)	0.10	–
28	518494.76	2232644.83	Метод спутниковых геодезических измерений (определений)	0.10	–
29	518493.17	2232632.47	Метод спутниковых геодезических измерений (определений)	0.10	–
1	518490.14	2232625.87	Метод спутниковых геодезических измерений (определений)	0.10	–
Граница1(2)	–	–	–	–	–
30	518274.74	2232617.51	Метод спутниковых геодезических измерений (определений)	0.10	–
31	518273.83	2232615.72	Метод спутниковых геодезических измерений (определений)	0.10	–
32	518289.25	2232606.17	Метод спутниковых геодезических измерений (определений)	0.10	–
33	518290.53	2232607.12	Метод спутниковых геодезических измерений (определений)	0.10	–
34	518296.34	2232616.73	Метод спутниковых геодезических измерений (определений)	0.10	–
35	518336.94	2232597.09	Метод спутниковых геодезических измерений (определений)	0.10	–
36	518337.99	2232597.90	Метод спутниковых геодезических измерений (определений)	0.10	–
37	518370.68	2232658.90	Метод спутниковых геодезических измерений (определений)	0.10	–
38	518376.95	2232655.59	Метод спутниковых геодезических измерений (определений)	0.10	–
39	518375.35	2232652.52	Метод спутниковых геодезических	0.10	–

			измерений (определений)		
40	518377.31	2232648.87	Метод спутниковых геодезических измерений (определений)	0.10	–
41	518378.11	2232650.31	Метод спутниковых геодезических измерений (определений)	0.10	–
42	518379.06	2232649.81	Метод спутниковых геодезических измерений (определений)	0.10	–
43	518377.62	2232652.53	Метод спутниковых геодезических измерений (определений)	0.10	–
44	518379.32	2232655.78	Метод спутниковых геодезических измерений (определений)	0.10	–
45	518378.69	2232656.93	Метод спутниковых геодезических измерений (определений)	0.10	–
46	518369.83	2232661.61	Метод спутниковых геодезических измерений (определений)	0.10	–
47	518336.58	2232599.51	Метод спутниковых геодезических измерений (определений)	0.10	–
48	518295.86	2232619.25	Метод спутниковых геодезических измерений (определений)	0.10	–
49	518289.17	2232608.70	Метод спутниковых геодезических измерений (определений)	0.10	–
30	518274.74	2232617.51	Метод спутниковых геодезических измерений (определений)	0.10	–

3. Сведения о характерных точках части (частей) границы объекта

Обозначение характерных точек части границы	Координаты, м		Метод определения координат характерной точки	Средняя квадратическая погрешность положения характерной точки (M_t), м	Описание обозначения точки на местности (при наличии)
	X	Y			
1	2	3	4	5	6
–	–	–	–	–	–

Схема расположения границ публичного сервитута для эксплуатации объекта электросетевого хояйства

КЛ-0,4кВ КТП-7036 Подводников, Гар. ГСК-163, ГСК-160, ВЛ-0,4кВ КТП-7036 ГСК-160

(наименование объекта)

Масштаб 1:500

Используемые условные знаки и обозначения:

- ●1 - обозначение характерной точки границы устанавливаемого публичного сервитута
- граница устанавливаемого публичного сервитута
- границы земельных участков, попадающих в зону публичного сервитута
- г. Пермь - наименование населенного пункта
- граница кадастрового квартала
- ось линии, контур объекта
- 59:01:3810290 - номер кадастрового квартала

ГРАФИЧЕСКОЕ ОПИСАНИЕ

местоположения границ публичного сервитута

КЛ-0,4кВ КТП-7036 Подводников, Гар. ГСК-163, ГСК-160, ВЛ-0,4кВ КТП-7036 ГСК-160

(наименование объекта, местоположение границ которого описано (далее - объект)

Раздел 1

Сведения об объекте		
№ п/п	Характеристики объекта	Описание характеристик
1	2	3
1	Местоположение объекта	Пермский край, Пермь город
2	Площадь объекта +/- величина погрешности определения площади (Р+/- Дельта Р)	163 кв.м ± 2.60 кв.м
3	Иные характеристики объекта	Публичный сервитут устанавливается в целях эксплуатации объекта электросетевого хозяйства «КЛ-0,4кВ КТП-7036 Подводников, Гар. ГСК-163, ГСК-160, ВЛ-0,4кВ КТП-7036 ГСК-160» (согласно п.1 ст. 39.37 «Земельного кодекса Российской Федерации» от 25.10.2001 г. №136-ФЗ) Срок установления публичного сервитута - сорок девять лет (согласно п.1 ст. 39.45 ЗК РФ).

Раздел 2

Сведения о местоположении границ объекта

1. Система координат МСК-59, зона 2

2. Сведения о характерных точках границ объекта

Обозначение характерных точек границ	Координаты, м		Метод определения координат характерной точки	Средняя квадратическая погрешность положения характерной точки (M_t), м	Описание обозначения точки на местности (при наличии)
	X	Y			
1	2	3	4	5	6
1	513668.19	2229108.67	Метод спутниковых геодезических измерений (определений)	0.10	–
2	513665.33	2229111.47	Метод спутниковых геодезических измерений (определений)	0.10	–
3	513640.52	2229086.12	Метод спутниковых геодезических измерений (определений)	0.10	–
4	513649.86	2229089.93	Метод спутниковых геодезических измерений (определений)	0.10	–
5	513664.72	2229105.11	Метод спутниковых геодезических измерений (определений)	0.10	–
6	513665.50	2229100.69	Метод спутниковых геодезических измерений (определений)	0.10	–

7	513671.25	2229090.47	Метод спутниковых геодезических измерений (определений)	0.10	–
8	513671.93	2229090.04	Метод спутниковых геодезических измерений (определений)	0.10	–
9	513673.09	2229090.38	Метод спутниковых геодезических измерений (определений)	0.10	–
10	513673.45	2229091.41	Метод спутниковых геодезических измерений (определений)	0.10	–
11	513671.23	2229096.43	Метод спутниковых геодезических измерений (определений)	0.10	–
12	513670.75	2229096.87	Метод спутниковых геодезических измерений (определений)	0.10	–
13	513670.10	2229096.92	Метод спутниковых геодезических измерений (определений)	0.10	–
14	513667.33	2229101.51	Метод спутниковых геодезических измерений (определений)	0.10	–
15	513666.45	2229106.90	Метод спутниковых геодезических измерений (определений)	0.10	–
1	513668.19	2229108.67	Метод спутниковых геодезических измерений (определений)	0.10	–

3. Сведения о характерных точках части (частей) границы объекта

Обозначение характерных точек части границы	Координаты, м		Метод определения координат характерной точки	Средняя квадратическая погрешность положения характерной точки (M_t), м	Описание обозначения точки на местности (при наличии)
	X	Y			
1	2	3	4	5	6
–	–	–	–	–	–

ГРАФИЧЕСКОЕ ОПИСАНИЕ

местоположения границ публичного сервитута

КЛ-6кВ ПС Мост - РП-101

(наименование объекта, местоположение границ которого описано (далее - объект)

Раздел 1

Сведения об объекте		
№ п/п	Характеристики объекта	Описание характеристик
1	2	3
1	Местоположение объекта	Пермский край, Пермь город
2	Площадь объекта +/- величина погрешности определения площади (Р+/- Дельта Р)	358 кв.м ± 6.97 кв.м
3	Иные характеристики объекта	Публичный сервитут устанавливается в целях эксплуатации объекта электросетевого хозяйства «КЛ-6кВ ПС Мост - РП-101» (согласно п.1 ст. 39.37 «Земельного кодекса Российской Федерации» от 25.10.2001 г. №136-ФЗ) Срок установления публичного сервитута - сорок девять лет (согласно п.1 ст. 39.45 ЗК РФ).

Раздел 2

Сведения о местоположении границ объекта

1. Система координат МСК-59, зона 2

2. Сведения о характерных точках границ объекта

Обозначение характерных точек границ	Координаты, м		Метод определения координат характерной точки	Средняя квадратическая погрешность положения характерной точки (M_t), м	Описание обозначения точки на местности (при наличии)
	X	Y			
1	2	3	4	5	6
1	521051.29	2219591.19	Метод спутниковых геодезических измерений (определений)	0.10	–
2	521046.15	2219591.04	Метод спутниковых геодезических измерений (определений)	0.10	–
3	521046.18	2219589.97	Метод спутниковых геодезических измерений (определений)	0.10	–
4	521025.11	2219580.99	Метод спутниковых геодезических измерений (определений)	0.10	–
5	521017.51	2219577.67	Метод спутниковых геодезических измерений (определений)	0.10	–
6	521017.52	2219577.86	Метод спутниковых геодезических измерений (определений)	0.10	–
7	521012.36	2219577.86	Метод спутниковых	0.10	–

			геодезических измерений (определений)		
8	521012.36	2219575.99	Метод спутниковых геодезических измерений (определений)	0.10	–
9	521003.24	2219575.76	Метод спутниковых геодезических измерений (определений)	0.10	–
10	520959.01	2219575.82	Метод спутниковых геодезических измерений (определений)	0.10	–
11	520926.78	2219575.43	Метод спутниковых геодезических измерений (определений)	0.10	–
12	520926.72	2219577.13	Метод спутниковых геодезических измерений (определений)	0.10	–
13	520921.60	2219576.95	Метод спутниковых геодезических измерений (определений)	0.10	–
14	520921.69	2219571.60	Метод спутниковых геодезических измерений (определений)	0.10	–
15	520926.93	2219571.79	Метод спутниковых геодезических измерений (определений)	0.10	–
16	520926.86	2219573.43	Метод спутниковых геодезических измерений (определений)	0.10	–
17	520959.02	2219573.82	Метод спутниковых геодезических измерений (определений)	0.10	–
18	521003.25	2219573.76	Метод спутниковых геодезических измерений (определений)	0.10	–
19	521012.36	2219573.98	Метод спутниковых геодезических измерений (определений)	0.10	–
20	521012.36	2219572.62	Метод спутниковых геодезических измерений (определений)	0.10	–
21	521017.52	2219572.62	Метод спутниковых геодезических измерений (определений)	0.10	–
22	521017.52	2219574.00	Метод спутниковых геодезических измерений (определений)	0.10	–
23	521025.51	2219577.48	Метод спутниковых геодезических измерений (определений)	0.10	–
24	521046.29	2219586.37	Метод спутниковых геодезических	0.10	–

			измерений (определений)		
25	521046.31	2219585.78	Метод спутниковых геодезических измерений (определений)	0.10	–
26	521051.44	2219585.93	Метод спутниковых геодезических измерений (определений)	0.10	–
1	521051.29	2219591.19	Метод спутниковых геодезических измерений (определений)	0.10	–

3. Сведения о характерных точках части (частей) границы объекта

Обозначение характерных точек части границы	Координаты, м		Метод определения координат характерной точки	Средняя квадратическая погрешность положения характерной точки (M_t), м	Описание обозначения точки на местности (при наличии)
	X	Y			
1	2	3	4	5	6
–	–	–	–	–	–

Схема расположения границ публичного сервитута для эксплуатации объекта электросетевого хозяйства

КЛ-6кВ ПС Мост - РП-101

(наименование объекта)

План границ объекта

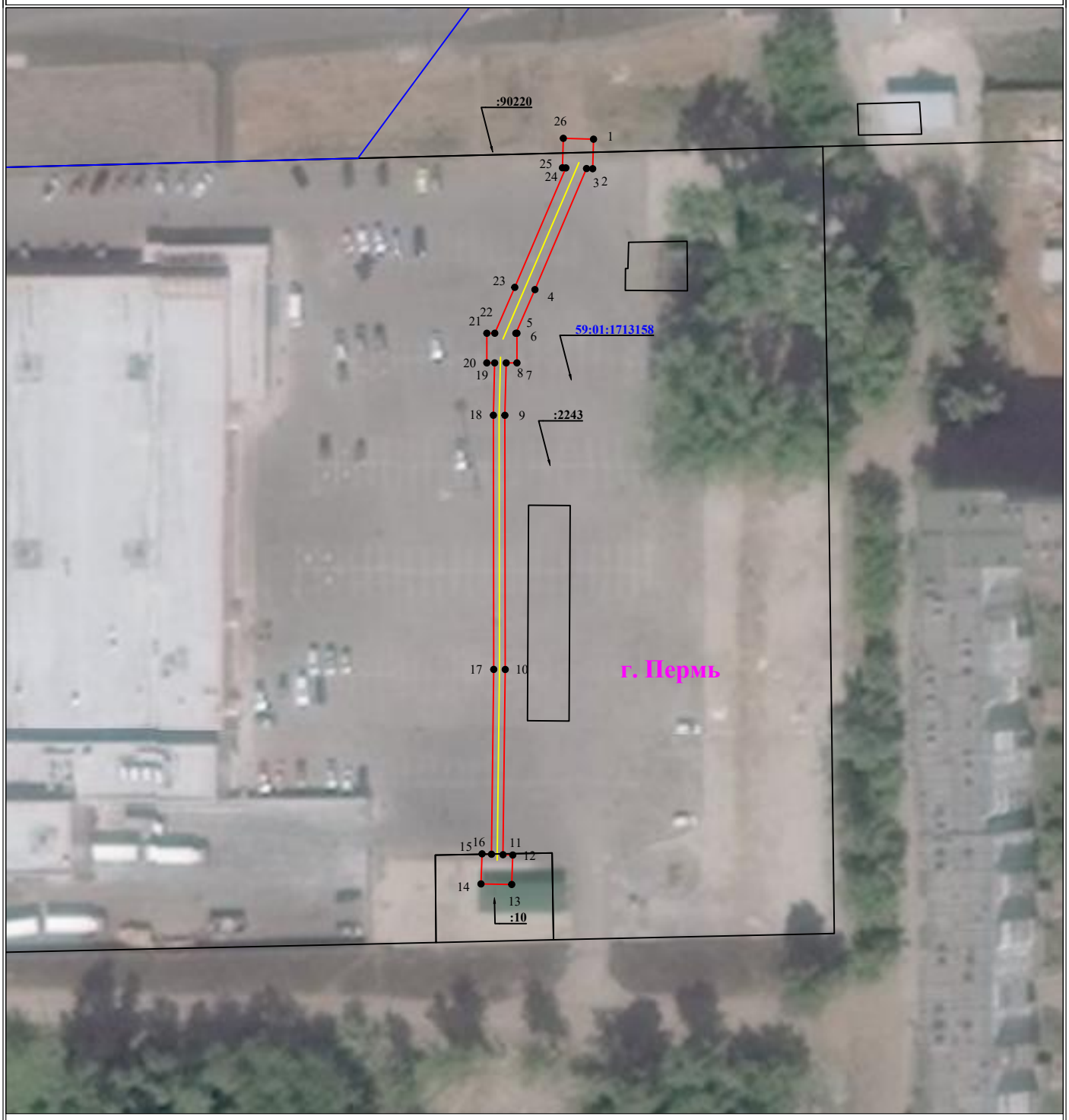

Используемые условные знаки и обозначения:

Масштаб 1:1000

- ● 1 - обозначение характерной точки границы устанавливаемого публичного сервитута
- - границы земельных участков, попадающих в зону публичного сервитута
- - граница кадастрового квартала
- 59:01:2010331 - номер кадастрового квартала
- :123 - кадастровый номер земельного участка
- г. Пермь - наименование населенного пункта
- - ось линии, контур объекта
- - граница устанавливаемого публичного сервитута

Схема расположения границ публичного сервитута
для эксплуатации объекта электросетевого хояйства

КЛ-0,4кВ ТП-7122 ГСК Беляева,3

(наименование объекта)

Масштаб 1:500

Используемые условные знаки и обозначения:

- ● 1 - обозначение характерной точки границы устанавливаемого публичного сервитута
- границы земельных участков, попадающих в зону публичного сервитута
- граница кадастрового квартала
- 59:01:3810290 - номер кадастрового квартала
- граница устанавливаемого публичного сервитута
- г. Пермь - наименование населенного пункта
- ось линии, контур объекта

ГРАФИЧЕСКОЕ ОПИСАНИЕ

местоположения границ публичного сервитута

КЛ-0,4кВ ТП-7122 ГСК Беляева,3

(наименование объекта, местоположение границ которого описано (далее - объект)

Раздел 1

Сведения об объекте		
№ п/п	Характеристики объекта	Описание характеристик
1	2	3
1	Местоположение объекта	Пермский край, Пермь город
2	Площадь объекта +/- величина погрешности определения площади (Р+/- Дельта Р)	326 кв.м ± 4.28 кв.м
3	Иные характеристики объекта	Публичный сервитут устанавливается в целях эксплуатации объекта электросетевого хозяйства «КЛ-0,4кВ ТП-7122 ГСК Беляева,3» (согласно п.1 ст. 39.37 «Земельного кодекса Российской Федерации» от 25.10.2001 г. №136-ФЗ) Срок установления публичного сервитута - сорок девять лет (согласно п.1 ст. 39.45 ЗК РФ).

Раздел 2

Сведения о местоположении границ объекта

1. Система координат МСК-59, зона 2

2. Сведения о характерных точках границ объекта

Обозначение характерных точек границ	Координаты, м		Метод определения координат характерной точки	Средняя квадратическая погрешность положения характерной точки (M_t), м	Описание обозначения точки на местности (при наличии)
	X	Y			
1	2	3	4	5	6
1	513655.13	2228257.64	Метод спутниковых геодезических измерений (определений)	0.10	–
2	513657.13	2228258.21	Метод спутниковых геодезических измерений (определений)	0.10	–
3	513659.95	2228261.73	Метод спутниковых геодезических измерений (определений)	0.10	–
4	513672.52	2228282.47	Метод спутниковых геодезических измерений (определений)	0.10	–
5	513672.18	2228284.33	Метод спутниковых геодезических измерений (определений)	0.10	–
6	513663.11	2228300.37	Метод спутниковых геодезических измерений (определений)	0.10	–
7	513663.74	2228301.52	Метод спутниковых	0.10	–

			геодезических измерений (определений)		
8	513661.97	2228302.46	Метод спутниковых геодезических измерений (определений)	0.10	–
9	513661.00	2228300.61	Метод спутниковых геодезических измерений (определений)	0.10	–
10	513661.09	2228299.88	Метод спутниковых геодезических измерений (определений)	0.10	–
11	513670.32	2228283.55	Метод спутниковых геодезических измерений (определений)	0.10	–
12	513670.47	2228282.77	Метод спутниковых геодезических измерений (определений)	0.10	–
13	513665.95	2228275.86	Метод спутниковых геодезических измерений (определений)	0.10	–
14	513658.35	2228262.93	Метод спутниковых геодезических измерений (определений)	0.10	–
15	513655.53	2228259.68	Метод спутниковых геодезических измерений (определений)	0.10	–
16	513653.78	2228260.11	Метод спутниковых геодезических измерений (определений)	0.10	–
17	513633.95	2228271.08	Метод спутниковых геодезических измерений (определений)	0.10	–
18	513625.06	2228274.74	Метод спутниковых геодезических измерений (определений)	0.10	–
19	513610.25	2228282.21	Метод спутниковых геодезических измерений (определений)	0.10	–
20	513587.02	2228296.28	Метод спутниковых геодезических измерений (определений)	0.10	–
21	513580.15	2228299.87	Метод спутниковых геодезических измерений (определений)	0.10	–
22	513579.43	2228299.87	Метод спутниковых геодезических измерений (определений)	0.10	–
23	513578.84	2228299.45	Метод спутниковых геодезических измерений (определений)	0.10	–
24	513565.62	2228277.90	Метод спутниковых геодезических	0.10	–

			измерений (определений)		
25	513567.37	2228276.92	Метод спутниковых геодезических измерений (определений)	0.10	–
26	513580.06	2228297.67	Метод спутниковых геодезических измерений (определений)	0.10	–
27	513585.98	2228294.57	Метод спутниковых геодезических измерений (определений)	0.10	–
28	513609.27	2228280.46	Метод спутниковых геодезических измерений (определений)	0.10	–
29	513624.20	2228272.94	Метод спутниковых геодезических измерений (определений)	0.10	–
30	513633.07	2228269.28	Метод спутниковых геодезических измерений (определений)	0.10	–
31	513652.91	2228258.30	Метод спутниковых геодезических измерений (определений)	0.10	–
1	513655.13	2228257.64	Метод спутниковых геодезических измерений (определений)	0.10	–

3. Сведения о характерных точках части (частей) границы объекта

Обозначение характерных точек части границы	Координаты, м		Метод определения координат характерной точки	Средняя квадратическая погрешность положения характерной точки (M_t), м	Описание обозначения точки на местности (при наличии)
	X	Y			
1	2	3	4	5	6
–	–	–	–	–	–

Схема расположения границ публичного сервитута для эксплуатации объекта электросетевого хояйства

КЛ-6кВ РП-30 - ТП-7169 (Ф ТЕПЛОСЕТЬ 1 ОТ РП-26), ВЛ-6кВ Теплосеть-1 РП-26

(наименование объекта)

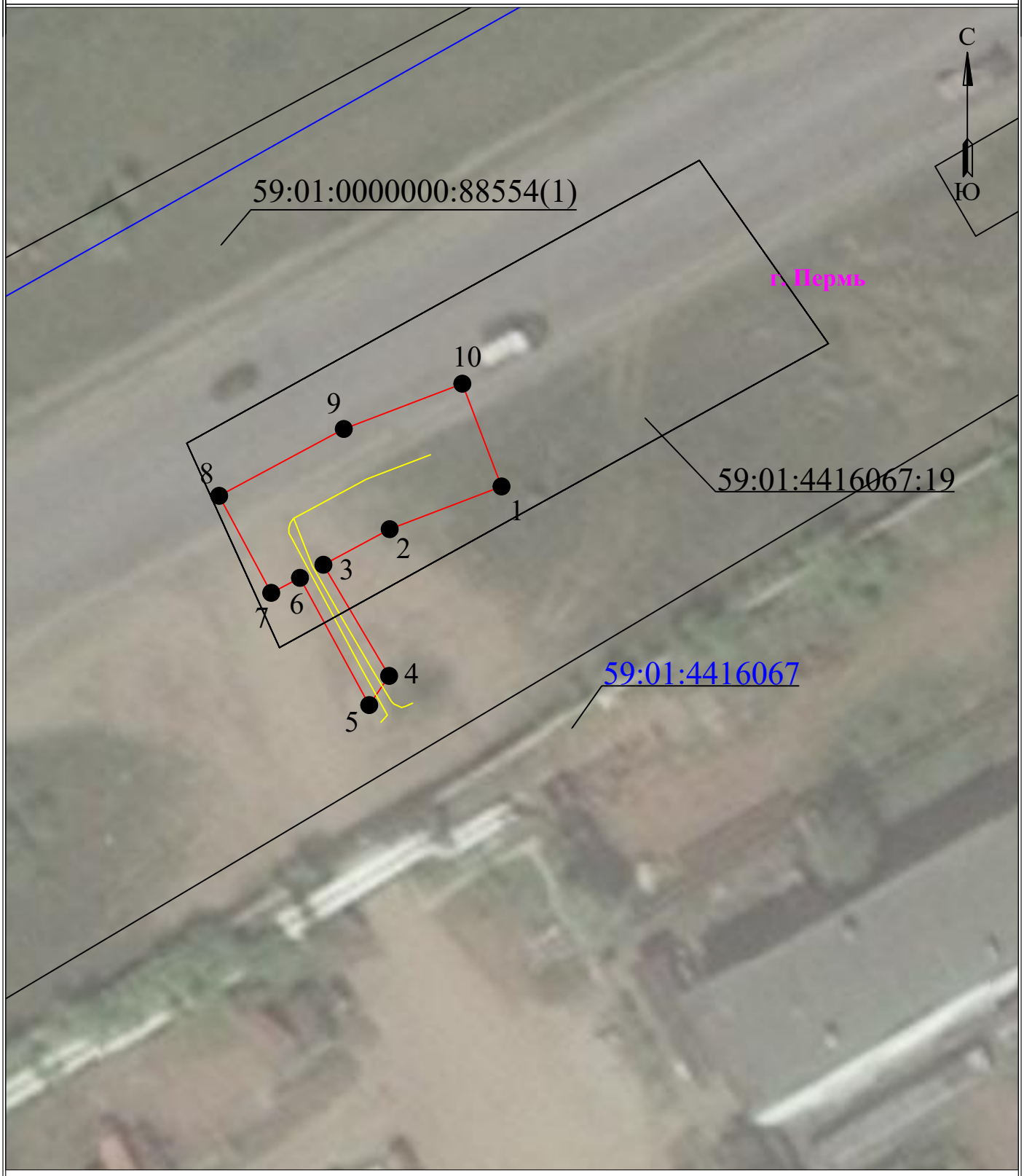

Масштаб 1:500

Используемые условные знаки и обозначения:

- ●1 - обозначение характерной точки границы устанавливаемого публичного сервитута
- границы земельных участков, попадающих в зону публичного сервитута
- граница кадастрового квартала
- 59:01:3810290 - номер кадастрового квартала
- граница устанавливаемого публичного сервитута
- г. Пермь - наименование населенного пункта
- ось линии, контур объекта

ГРАФИЧЕСКОЕ ОПИСАНИЕ

местоположения границ публичного сервитута

КЛ-6кВ РП-30 - ТП-7169 (Ф ТЕПЛОСЕТЬ 1 ОТ РП-26), ВЛ-6кВ Теплосеть-1 РП-26

(наименование объекта, местоположение границ которого описано (далее - объект)

Раздел 1

Сведения об объекте		
№ п/п	Характеристики объекта	Описание характеристик
1	2	3
1	Местоположение объекта	Пермский край, Пермь город
2	Площадь объекта +/- величина погрешности определения площади (Р+/- Дельта Р)	270 кв.м ± 3.30 кв.м
3	Иные характеристики объекта	Публичный сервитут устанавливается в целях эксплуатации объекта электросетевого хозяйства «КЛ-6кВ РП-30 - ТП-7169 (Ф ТЕПЛОСЕТЬ 1 ОТ РП-26), ВЛ-6кВ Теплосеть-1 РП-26» (согласно п.1 ст. 39.37 «Земельного кодекса Российской Федерации» от 25.10.2001 г. №136-ФЗ) Срок установления публичного сервитута - сорок девять лет (согласно п.1 ст. 39.45 ЗК РФ).

Раздел 2

Сведения о местоположении границ объекта

1. Система координат МСК-59, зона 2

2. Сведения о характерных точках границ объекта

Обозначение характерных точек границ	Координаты, м		Метод определения координат характерной точки	Средняя квадратическая погрешность положения характерной точки (M_t), м	Описание обозначения точки на местности (при наличии)
	X	Y			
1	2	3	4	5	6
1	511692.19	2228465.74	Метод спутниковых геодезических измерений (определений)	0.10	–
2	511688.31	2228455.58	Метод спутниковых геодезических измерений (определений)	0.10	–
3	511685.08	2228449.56	Метод спутниковых геодезических измерений (определений)	0.10	–
4	511674.99	2228455.53	Метод спутниковых геодезических измерений (определений)	0.10	–
5	511672.34	2228453.72	Метод спутниковых геодезических измерений (определений)	0.10	–
6	511683.89	2228447.43	Метод спутниковых геодезических измерений (определений)	0.10	–

7	511682.53	2228444.82	Метод спутниковых геодезических измерений (определений)	0.10	–
8	511691.34	2228440.09	Метод спутниковых геодезических измерений (определений)	0.10	–
9	511697.41	2228451.41	Метод спутниковых геодезических измерений (определений)	0.10	–
10	511701.52	2228462.18	Метод спутниковых геодезических измерений (определений)	0.10	–
1	511692.19	2228465.74	Метод спутниковых геодезических измерений (определений)	0.10	–

3. Сведения о характерных точках части (частей) границы объекта

Обозначение характерных точек части границы	Координаты, м		Метод определения координат характерной точки	Средняя квадратическая погрешность положения характерной точки (M_t), м	Описание обозначения точки на местности (при наличии)
	X	Y			
1	2	3	4	5	6
–	–	–	–	–	–

Схема расположения границ публичного сервитута для эксплуатации объекта электросетевого хояйства

КЛ-6кВ ПС Технологическая - СМ.1, 2 в ст.ТП-0533(6)

(наименование объекта)

Обзорная схема границ объекта

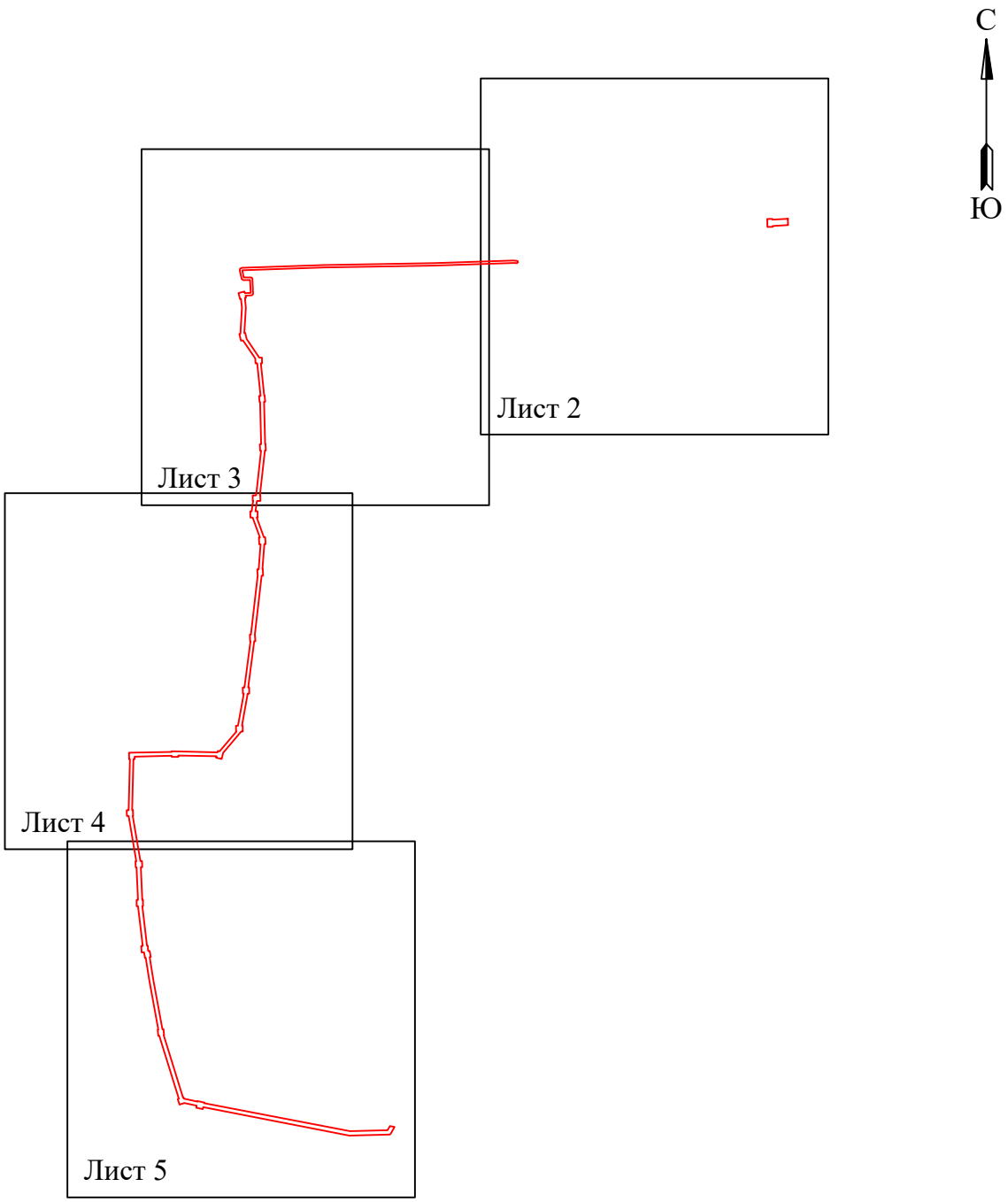

Условные обозначения:

- граница устанавливаемого публичного сервитута

Схема расположения границ публичного сервитута
для эксплуатации объекта электросетевого хояйства

КЛ-6кВ ПС Технологическая - СМ.1, 2 в ст.ТП-0533(6)

(наименование объекта)

Используемые условные знаки и обозначения:

Масштаб 1:1000

Лист 2 из 5

- ● 1 — **- обозначение характерной точки границы устанавливаемого публичного сервитута**
- **- границы земельных участков, попадающих в зону публичного сервитута**
- **- граница кадастрового квартала**
- 59:01:3810290 — **- номер кадастрового квартала**
- **- граница устанавливаемого публичного сервитута**
- г. Пермь — **- наименование населенного пункта**
- **- ось линии, контур объекта**

Схема расположения границ публичного сервитута
для эксплуатации объекта электросетевого хояйства

КЛ-6кВ ПС Технологическая - СМ.1, 2 в ст.ТП-0533(6)

(наименование объекта)

Используемые условные знаки и обозначения:

Масштаб 1:1000

Лист 3 из 5

- ● 1 — **обозначение характерной точки границы устанавливаемого публичного сервитута**
- **границы земельных участков, попадающих в зону публичного сервитута**
- **граница кадастрового квартала**
- 59:01:3810290 — **номер кадастрового квартала**
- **граница устанавливаемого публичного сервитута**
- г. Пермь — **наименование населенного пункта**
- **ось линии, контур объекта**

Схема расположения границ публичного сервитута
для эксплуатации объекта электросетевого хояйства

КЛ-6кВ ПС Технологическая - СМ.1, 2 в ст.ТП-0533(6)

(наименование объекта)

Используемые условные знаки и обозначения:

Масштаб 1:1000

Лист 4 из 5

- 1 — **- обозначение характерной точки границы устанавливаемого публичного сервитута**
- **- границы земельных участков, попадающих в зону публичного сервитута**
- **- граница кадастрового квартала**
- 59:01:3810290 — **- номер кадастрового квартала**
- **- граница устанавливаемого публичного сервитута**
- г. Пермь — **- наименование населенного пункта**
- **- ось линии, контур объекта**

Схема расположения границ публичного сервитута
для эксплуатации объекта электросетевого хояйства

КЛ-6кВ ПС Технологическая - СМ.1, 2 в ст.ТП-0533(6)

(наименование объекта)

Используемые условные знаки и обозначения:

Масштаб 1:1000

Лист 5 из 5

- ● 1 — **- обозначение характерной точки границы устанавливаемого публичного сервитута**
- **- границы земельных участков, попадающих в зону публичного сервитута**
- **- граница кадастрового квартала**
- 59:01:3810290 — **- номер кадастрового квартала**
- **- граница устанавливаемого публичного сервитута**
- г. Пермь — **- наименование населенного пункта**
- **- ось линии, контур объекта**

ГРАФИЧЕСКОЕ ОПИСАНИЕ

местоположения границ публичного сервитута

КЛ-6кВ ПС Технологическая - СМ.1, 2 в ст.ТП-0533(6)

(наименование объекта, местоположение границ которого описано (далее - объект)

Раздел 1

Сведения об объекте		
№ п/п	Характеристики объекта	Описание характеристик
1	2	3
1	Местоположение объекта	Пермский край, Пермь город
2	Площадь объекта +/- величина погрешности определения площади (Р+/- Дельта Р)	3772 кв.м ± 12.61 кв.м
3	Иные характеристики объекта	Публичный сервитут устанавливается в целях эксплуатации объекта электросетевого хозяйства «КЛ-6кВ ПС Технологическая - СМ.1, 2 в ст.ТП-0533(6)» (согласно п.1 ст. 39.37 «Земельного кодекса Российской Федерации» от 25.10.2001 г. №136-ФЗ) Срок установления публичного сервитута - сорок девять лет (согласно п.1 ст. 39.45 ЗК РФ).

Раздел 2

Сведения о местоположении границ объекта

1. Система координат МСК-59, зона 2

2. Сведения о характерных точках границ объекта

Обозначение характерных точек границ	Координаты, м		Метод определения координат характерной точки	Средняя квадратическая погрешность положения характерной точки (M_t), м	Описание обозначения точки на местности (при наличии)
	X	Y			
1	2	3	4	5	6
Граница1(1)	–	–	–	–	–
1	515098.86	2232813.65	Метод спутниковых геодезических измерений (определений)	0.10	–
2	515098.91	2232815.22	Метод спутниковых геодезических измерений (определений)	0.10	–
3	515140.16	2232816.27	Метод спутниковых геодезических измерений (определений)	0.10	–
4	515140.15	2232815.63	Метод спутниковых геодезических измерений (определений)	0.10	–
5	515145.41	2232815.53	Метод спутниковых геодезических измерений (определений)	0.10	–
6	515146.00	2232850.05	Метод спутниковых геодезических измерений (определений)	0.10	–

7	515146.50	2232850.05	Метод спутниковых геодезических измерений (определений)	0.10	–
8	515145.68	2232887.02	Метод спутниковых геодезических измерений (определений)	0.10	–
9	515146.83	2232887.30	Метод спутниковых геодезических измерений (определений)	0.10	–
10	515146.47	2232888.78	Метод спутниковых геодезических измерений (определений)	0.10	–
11	515162.42	2232902.32	Метод спутниковых геодезических измерений (определений)	0.10	–
12	515162.41	2232902.07	Метод спутниковых геодезических измерений (определений)	0.10	–
13	515167.15	2232901.97	Метод спутниковых геодезических измерений (определений)	0.10	–
14	515167.19	2232903.67	Метод спутниковых геодезических измерений (определений)	0.10	–
15	515193.05	2232908.33	Метод спутниковых геодезических измерений (определений)	0.10	–
16	515193.04	2232907.58	Метод спутниковых геодезических измерений (определений)	0.10	–
17	515198.09	2232907.50	Метод спутниковых геодезических измерений (определений)	0.10	–
18	515198.12	2232908.84	Метод спутниковых геодезических измерений (определений)	0.10	–
19	515235.26	2232913.71	Метод спутниковых геодезических измерений (определений)	0.10	–
20	515235.25	2232913.48	Метод спутниковых геодезических измерений (определений)	0.10	–
21	515240.74	2232913.19	Метод спутниковых геодезических измерений (определений)	0.10	–
22	515240.79	2232914.07	Метод спутниковых геодезических измерений (определений)	0.10	–
23	515288.37	2232919.57	Метод спутниковых геодезических измерений (определений)	0.10	–
24	515293.57	2232919.23	Метод спутниковых	0.10	–

			геодезических измерений (определений)		
25	515293.62	2232920.34	Метод спутниковых геодезических измерений (определений)	0.10	–
26	515313.84	2232921.88	Метод спутниковых геодезических измерений (определений)	0.10	–
27	515313.78	2232920.87	Метод спутниковых геодезических измерений (определений)	0.10	–
28	515319.25	2232920.56	Метод спутниковых геодезических измерений (определений)	0.10	–
29	515319.30	2232921.40	Метод спутниковых геодезических измерений (определений)	0.10	–
30	515335.48	2232915.50	Метод спутниковых геодезических измерений (определений)	0.10	–
31	515335.44	2232913.65	Метод спутниковых геодезических измерений (определений)	0.10	–
32	515340.40	2232913.52	Метод спутниковых геодезических измерений (определений)	0.10	–
33	515340.42	2232914.61	Метод спутниковых геодезических измерений (определений)	0.10	–
34	515348.87	2232915.88	Метод спутниковых геодезических измерений (определений)	0.10	–
35	515348.87	2232915.53	Метод спутниковых геодезических измерений (определений)	0.10	–
36	515353.40	2232915.57	Метод спутниковых геодезических измерений (определений)	0.10	–
37	515353.38	2232918.28	Метод спутниковых геодезических измерений (определений)	0.10	–
38	515389.48	2232922.29	Метод спутниковых геодезических измерений (определений)	0.10	–
39	515389.44	2232921.55	Метод спутниковых геодезических измерений (определений)	0.10	–
40	515394.69	2232921.27	Метод спутниковых геодезических измерений (определений)	0.10	–
41	515394.75	2232922.38	Метод спутниковых геодезических	0.10	–

			измерений (определений)		
42	515428.76	2232921.50	Метод спутниковых геодезических измерений (определений)	0.10	–
43	515428.72	2232921.08	Метод спутниковых геодезических измерений (определений)	0.10	–
44	515433.64	2232920.63	Метод спутниковых геодезических измерений (определений)	0.10	–
45	515433.76	2232921.88	Метод спутниковых геодезических измерений (определений)	0.10	–
46	515460.15	2232919.15	Метод спутниковых геодезических измерений (определений)	0.10	–
47	515460.15	2232917.81	Метод спутниковых геодезических измерений (определений)	0.10	–
48	515464.03	2232917.63	Метод спутниковых геодезических измерений (определений)	0.10	–
49	515478.69	2232907.67	Метод спутниковых геодезических измерений (определений)	0.10	–
50	515478.40	2232906.07	Метод спутниковых геодезических измерений (определений)	0.10	–
51	515483.80	2232904.75	Метод спутниковых геодезических измерений (определений)	0.10	–
52	515483.97	2232905.58	Метод спутниковых геодезических измерений (определений)	0.10	–
53	515505.19	2232906.87	Метод спутниковых геодезических измерений (определений)	0.10	–
54	515512.12	2232906.06	Метод спутниковых геодезических измерений (определений)	0.10	–
55	515511.94	2232905.38	Метод спутниковых геодезических измерений (определений)	0.10	–
56	515516.88	2232904.05	Метод спутниковых геодезических измерений (определений)	0.10	–
57	515518.16	2232908.87	Метод спутниковых геодезических измерений (определений)	0.10	–
58	515516.74	2232909.25	Метод спутниковых геодезических измерений	0.10	–

			(определений)		
59	515517.04	2232913.94	Метод спутниковых геодезических измерений (определений)	0.10	–
60	515527.48	2232913.39	Метод спутниковых геодезических измерений (определений)	0.10	–
61	515527.38	2232908.05	Метод спутниковых геодезических измерений (определений)	0.10	–
62	515528.15	2232906.70	Метод спутниковых геодезических измерений (определений)	0.10	–
63	515535.14	2232905.06	Метод спутниковых геодезических измерений (определений)	0.10	–
64	515536.63	2232905.29	Метод спутниковых геодезических измерений (определений)	0.10	–
65	515537.30	2232906.92	Метод спутниковых геодезических измерений (определений)	0.10	–
66	515539.58	2232973.73	Метод спутниковых геодезических измерений (определений)	0.10	–
67	515541.09	2233062.36	Метод спутниковых геодезических измерений (определений)	0.10	–
68	515543.20	2233126.45	Метод спутниковых геодезических измерений (определений)	0.10	–
69	515542.90	2233129.60	Метод спутниковых геодезических измерений (определений)	0.10	–
70	515541.83	2233130.05	Метод спутниковых геодезических измерений (определений)	0.10	–
71	515541.05	2233129.18	Метод спутниковых геодезических измерений (определений)	0.10	–
72	515541.19	2233126.48	Метод спутниковых геодезических измерений (определений)	0.10	–
73	515539.09	2233062.42	Метод спутниковых геодезических измерений (определений)	0.10	–
74	515537.58	2232973.80	Метод спутниковых геодезических измерений (определений)	0.10	–
75	515535.31	2232907.10	Метод спутниковых геодезических измерений (определений)	0.10	–

76	515529.55	2232908.27	Метод спутниковых геодезических измерений (определений)	0.10	–
77	515529.48	2232914.57	Метод спутниковых геодезических измерений (определений)	0.10	–
78	515528.60	2232915.34	Метод спутниковых геодезических измерений (определений)	0.10	–
79	515516.00	2232915.86	Метод спутниковых геодезических измерений (определений)	0.10	–
80	515515.12	2232914.98	Метод спутниковых геодезических измерений (определений)	0.10	–
81	515514.76	2232909.77	Метод спутниковых геодезических измерений (определений)	0.10	–
82	515513.21	2232910.19	Метод спутниковых геодезических измерений (определений)	0.10	–
83	515512.96	2232909.24	Метод спутниковых геодезических измерений (определений)	0.10	–
84	515504.91	2232909.99	Метод спутниковых геодезических измерений (определений)	0.10	–
85	515484.59	2232908.71	Метод спутниковых геодезических измерений (определений)	0.10	–
86	515484.76	2232909.51	Метод спутниковых геодезических измерений (определений)	0.10	–
87	515479.77	2232910.61	Метод спутниковых геодезических измерений (определений)	0.10	–
88	515464.72	2232920.84	Метод спутниковых геодезических измерений (определений)	0.10	–
89	515464.70	2232922.99	Метод спутниковых геодезических измерений (определений)	0.10	–
90	515460.17	2232923.13	Метод спутниковых геодезических измерений (определений)	0.10	–
91	515460.16	2232922.12	Метод спутниковых геодезических измерений (определений)	0.10	–
92	515434.02	2232924.83	Метод спутниковых геодезических измерений (определений)	0.10	–
93	515434.05	2232925.19	Метод спутниковых	0.10	–

			геодезических измерений (определений)		
94	515429.13	2232925.65	Метод спутниковых геодезических измерений (определений)	0.10	–
95	515429.04	2232924.70	Метод спутниковых геодезических измерений (определений)	0.10	–
96	515394.91	2232925.58	Метод спутниковых геодезических измерений (определений)	0.10	–
97	515394.93	2232925.86	Метод спутниковых геодезических измерений (определений)	0.10	–
98	515389.70	2232926.16	Метод спутниковых геодезических измерений (определений)	0.10	–
99	515389.65	2232925.37	Метод спутниковых геодезических измерений (определений)	0.10	–
100	515353.36	2232921.34	Метод спутниковых геодезических измерений (определений)	0.10	–
101	515353.36	2232921.76	Метод спутниковых геодезических измерений (определений)	0.10	–
102	515348.83	2232921.74	Метод спутниковых геодезических измерений (определений)	0.10	–
103	515348.84	2232918.98	Метод спутниковых геодезических измерений (определений)	0.10	–
104	515340.50	2232917.72	Метод спутниковых геодезических измерений (определений)	0.10	–
105	515340.54	2232919.42	Метод спутниковых геодезических измерений (определений)	0.10	–
106	515335.56	2232919.54	Метод спутниковых геодезических измерений (определений)	0.10	–
107	515335.55	2232918.75	Метод спутниковых геодезических измерений (определений)	0.10	–
108	515319.48	2232924.60	Метод спутниковых геодезических измерений (определений)	0.10	–
109	515319.54	2232925.60	Метод спутниковых геодезических измерений (определений)	0.10	–
110	515314.07	2232925.90	Метод спутниковых геодезических	0.10	–

			измерений (определений)		
111	515314.02	2232924.93	Метод спутниковых геодезических измерений (определений)	0.10	–
112	515293.76	2232923.37	Метод спутниковых геодезических измерений (определений)	0.10	–
113	515293.77	2232923.70	Метод спутниковых геодезических измерений (определений)	0.10	–
114	515288.57	2232923.95	Метод спутниковых геодезических измерений (определений)	0.10	–
115	515288.51	2232922.75	Метод спутниковых геодезических измерений (определений)	0.10	–
116	515240.96	2232917.27	Метод спутниковых геодезических измерений (определений)	0.10	–
117	515235.49	2232917.75	Метод спутниковых геодезических измерений (определений)	0.10	–
118	515235.43	2232916.75	Метод спутниковых геодезических измерений (определений)	0.10	–
119	515198.16	2232911.88	Метод спутниковых геодезических измерений (определений)	0.10	–
120	515198.18	2232912.68	Метод спутниковых геодезических измерений (определений)	0.10	–
121	515193.13	2232912.75	Метод спутниковых геодезических измерений (определений)	0.10	–
122	515193.11	2232911.49	Метод спутниковых геодезических измерений (определений)	0.10	–
123	515167.25	2232906.83	Метод спутниковых геодезических измерений (определений)	0.10	–
124	515167.26	2232907.42	Метод спутниковых геодезических измерений (определений)	0.10	–
125	515162.52	2232907.51	Метод спутниковых геодезических измерений (определений)	0.10	–
126	515162.50	2232906.21	Метод спутниковых геодезических измерений (определений)	0.10	–
127	515145.35	2232891.65	Метод спутниковых геодезических измерений	0.10	–

			(определений)		
128	515140.30	2232890.43	Метод спутниковых геодезических измерений (определений)	0.10	–
129	515141.36	2232885.98	Метод спутниковых геодезических измерений (определений)	0.10	–
130	515142.54	2232886.27	Метод спутниковых геодезических измерений (определений)	0.10	–
131	515143.11	2232855.38	Метод спутниковых геодезических измерений (определений)	0.10	–
132	515142.03	2232855.38	Метод спутниковых геодезических измерений (определений)	0.10	–
133	515142.03	2232850.06	Метод спутниковых геодезических измерений (определений)	0.10	–
134	515142.90	2232850.06	Метод спутниковых геодезических измерений (определений)	0.10	–
135	515142.19	2232820.07	Метод спутниковых геодезических измерений (определений)	0.10	–
136	515140.23	2232820.11	Метод спутниковых геодезических измерений (определений)	0.10	–
137	515140.21	2232819.10	Метод спутниковых геодезических измерений (определений)	0.10	–
138	515099.00	2232818.05	Метод спутниковых геодезических измерений (определений)	0.10	–
139	515099.02	2232818.70	Метод спутниковых геодезических измерений (определений)	0.10	–
140	515094.36	2232818.84	Метод спутниковых геодезических измерений (определений)	0.10	–
141	515094.34	2232818.53	Метод спутниковых геодезических измерений (определений)	0.10	–
142	515057.78	2232824.75	Метод спутниковых геодезических измерений (определений)	0.10	–
143	515057.83	2232826.03	Метод спутниковых геодезических измерений (определений)	0.10	–
144	515052.89	2232826.23	Метод спутниковых геодезических измерений (определений)	0.10	–

145	515052.84	2232825.08	Метод спутниковых геодезических измерений (определений)	0.10	–
146	515026.50	2232826.23	Метод спутниковых геодезических измерений (определений)	0.10	–
147	515026.51	2232826.79	Метод спутниковых геодезических измерений (определений)	0.10	–
148	515021.36	2232826.87	Метод спутниковых геодезических измерений (определений)	0.10	–
149	515021.34	2232826.27	Метод спутниковых геодезических измерений (определений)	0.10	–
150	514989.39	2232830.09	Метод спутниковых геодезических измерений (определений)	0.10	–
151	514989.43	2232830.71	Метод спутниковых геодезических измерений (определений)	0.10	–
152	514985.53	2232830.92	Метод спутниковых геодезических измерений (определений)	0.10	–
153	514985.00	2232831.33	Метод спутниковых геодезических измерений (определений)	0.10	–
154	514985.16	2232832.25	Метод спутниковых геодезических измерений (определений)	0.10	–
155	514980.34	2232833.13	Метод спутниковых геодезических измерений (определений)	0.10	–
156	514980.18	2232832.27	Метод спутниковых геодезических измерений (определений)	0.10	–
157	514961.80	2232835.20	Метод спутниковых геодезических измерений (определений)	0.10	–
158	514921.84	2232842.55	Метод спутниковых геодезических измерений (определений)	0.10	–
159	514921.93	2232843.43	Метод спутниковых геодезических измерений (определений)	0.10	–
160	514917.04	2232843.88	Метод спутниковых геодезических измерений (определений)	0.10	–
161	514917.02	2232843.60	Метод спутниковых геодезических измерений (определений)	0.10	–
162	514866.77	2232859.18	Метод спутниковых	0.10	–

			геодезических измерений (определений)		
163	514866.89	2232859.56	Метод спутниковых геодезических измерений (определений)	0.10	–
164	514865.76	2232859.93	Метод спутниковых геодезических измерений (определений)	0.10	–
165	514863.37	2232870.93	Метод спутниковых геодезических измерений (определений)	0.10	–
166	514863.74	2232871.00	Метод спутниковых геодезических измерений (определений)	0.10	–
167	514862.60	2232876.32	Метод спутниковых геодезических измерений (определений)	0.10	–
168	514862.13	2232876.22	Метод спутниковых геодезических измерений (определений)	0.10	–
169	514839.49	2232994.17	Метод спутниковых геодезических измерений (определений)	0.10	–
170	514840.26	2233024.58	Метод спутниковых геодезических измерений (определений)	0.10	–
171	514843.59	2233026.49	Метод спутниковых геодезических измерений (определений)	0.10	–
172	514842.88	2233030.23	Метод спутниковых геодезических измерений (определений)	0.10	–
173	514837.04	2233026.84	Метод спутниковых геодезических измерений (определений)	0.10	–
174	514836.74	2233026.18	Метод спутниковых геодезических измерений (определений)	0.10	–
175	514835.88	2232993.66	Метод спутниковых геодезических измерений (определений)	0.10	–
176	514858.91	2232875.54	Метод спутниковых геодезических измерений (определений)	0.10	–
177	514857.32	2232875.20	Метод спутниковых геодезических измерений (определений)	0.10	–
178	514858.45	2232869.88	Метод спутниковых геодезических измерений (определений)	0.10	–
179	514860.09	2232870.23	Метод спутниковых геодезических	0.10	–

			измерений (определений)		
180	514862.25	2232860.33	Метод спутниковых геодезических измерений (определений)	0.10	–
181	514860.95	2232856.36	Метод спутниковых геодезических измерений (определений)	0.10	–
182	514865.37	2232854.92	Метод спутниковых геодезических измерений (определений)	0.10	–
183	514865.66	2232855.82	Метод спутниковых геодезических измерений (определений)	0.10	–
184	514916.68	2232840.00	Метод спутниковых геодезических измерений (определений)	0.10	–
185	514916.61	2232839.19	Метод спутниковых геодезических измерений (определений)	0.10	–
186	514921.49	2232838.73	Метод спутниковых геодезических измерений (определений)	0.10	–
187	514921.54	2232839.25	Метод спутниковых геодезических измерений (определений)	0.10	–
188	514961.24	2232831.95	Метод спутниковых геодезических измерений (определений)	0.10	–
189	514979.59	2232829.02	Метод спутниковых геодезических измерений (определений)	0.10	–
190	514979.50	2232828.49	Метод спутниковых геодезических измерений (определений)	0.10	–
191	514984.04	2232827.65	Метод спутниковых геодезических измерений (определений)	0.10	–
192	514983.94	2232825.71	Метод спутниковых геодезических измерений (определений)	0.10	–
193	514989.14	2232825.43	Метод спутниковых геодезических измерений (определений)	0.10	–
194	514989.20	2232826.63	Метод спутниковых геодезических измерений (определений)	0.10	–
195	515021.30	2232822.79	Метод спутниковых геодезических измерений (определений)	0.10	–
196	515021.28	2232821.73	Метод спутниковых геодезических измерений	0.10	–

			(определений)		
197	515026.43	2232821.65	Метод спутниковых геодезических измерений (определений)	0.10	–
198	515026.45	2232822.79	Метод спутниковых геодезических измерений (определений)	0.10	–
199	515052.71	2232821.63	Метод спутниковых геодезических измерений (определений)	0.10	–
200	515052.68	2232820.95	Метод спутниковых геодезических измерений (определений)	0.10	–
201	515057.61	2232820.75	Метод спутниковых геодезических измерений (определений)	0.10	–
202	515057.64	2232821.45	Метод спутниковых геодезических измерений (определений)	0.10	–
203	515094.24	2232815.22	Метод спутниковых геодезических измерений (определений)	0.10	–
204	515094.19	2232813.81	Метод спутниковых геодезических измерений (определений)	0.10	–
1	515098.86	2232813.65	Метод спутниковых геодезических измерений (определений)	0.10	–
Граница1(2)	–	–	–	–	–
205	515571.11	2233335.89	Метод спутниковых геодезических измерений (определений)	0.10	–
206	515570.43	2233335.90	Метод спутниковых геодезических измерений (определений)	0.10	–
207	515570.33	2233331.63	Метод спутниковых геодезических измерений (определений)	0.10	–
208	515576.74	2233331.47	Метод спутниковых геодезических измерений (определений)	0.10	–
209	515576.84	2233335.75	Метод спутниковых геодезических измерений (определений)	0.10	–
210	515576.24	2233335.76	Метод спутниковых геодезических измерений (определений)	0.10	–
211	515576.92	2233348.38	Метод спутниковых геодезических измерений (определений)	0.10	–
212	515576.87	2233348.15	Метод спутниковых геодезических измерений	0.10	–

			(определений)		
213	515571.82	2233348.36	Метод спутниковых геодезических измерений (определений)	0.10	–
205	515571.11	2233335.89	Метод спутниковых геодезических измерений (определений)	0.10	–

3. Сведения о характерных точках части (частей) границы объекта

Обозначение характерных точек части границы	Координаты, м		Метод определения координат характерной точки	Средняя квадратическая погрешность положения характерной точки (M_t), м	Описание обозначения точки на местности (при наличии)
	X	Y			
1	2	3	4	5	6
–	–	–	–	–	–

Публичный сервитут
"Строительство участка ВЛ 0,4 кВ от ближайшей опоры ВЛ 0,4 кВ от ТП-1640, установка оборудования учета э/э на опоре ВЛ 0,4 кВ для электроснабжения малоэтажной жилой застройки по адресу: Пермский край, г. Пермь, СДТ "Сад № 1", при АО " Пермский судостроительный завод "Кама" по ул. Буксирная, участок № 22 (кад. номер зем. участка 59:01:1717088:2)"
Схема расположения границ публичного сервитута

М 1:700

Условные обозначения:

59:01:1717088	кадастровый номер квартала
59:01:1717088:2	кадастровый номер земельного участка, учтенного в ГКН
	граница земельного участка, учтенного в ГКН
	граница публичного сервитута
	граница кадастрового квартала
• 1	характерная точка границы
	проектируемая линия ВЛ 0.4 кВ

ОПИСАНИЕ МЕСТОПОЛОЖЕНИЯ ГРАНИЦ
ПУБЛИЧНОГО СЕРВИТУТА
«Строительство участка ВЛ 0,4 кВ от ближайшей опоры ВЛ 0,4 кВ от ТП-1640, установка оборудования учета э/э на опоре ВЛ 0,4 кВ для электроснабжения малоэтажной жилой застройки по адресу: Пермский край, г. Пермь, СДТ "Сад № 1", при АО " Пермский судостроительный завод "Кама" по ул. Буксирная, участок № 22 (кад. номер зем. участка 59:01:1717088:2)»
ПЕРМСКИЙ КРАЙ, Г. ПЕРМЬ

Сведения о местоположении границ объекта

1. Система координат МСК-59, зона 2

2. Сведения о характерных точках границ объекта

Обозначение характерных точек границ	Координаты, м		Метод определения координат и средняя квадратическая погрешность положения характерной точки (M_t), м	Описание закрепления точки
	X	Y		
1	2	3	4	5
1	520787.31	2219926.98	Геодезический метод; Mt=0.1	-
2	520784.45	2219914.22	Геодезический метод; Mt=0.1	-
3	520784.99	2219867.39	Геодезический метод; Mt=0.1	-
4	520900.71	2219869.52	Геодезический метод; Mt=0.1	-
5	520900.72	2219875.07	Геодезический метод; Mt=0.1	-
6	520805.21	2219874.86	Геодезический метод; Mt=0.1	-
7	520803.04	2219874.80	Геодезический метод; Mt=0.1	-
8	520801.98	2219874.85	Геодезический метод; Mt=0.1	-
9	520790.20	2219874.83	Геодезический метод; Mt=0.1	-
10	520790.18	2219923.90	Геодезический метод; Mt=0.1	-
11	520792.08	2219925.79	Геодезический метод; Mt=0.1	-
1	520787.31	2219926.98	Геодезический метод; Mt=0.1	-

Публичный сервитут
"Строительство участка ВЛ 0,4 кВ от ближайшей опоры ВЛ 0,4 кВ от ТП-5011, установка оборудования учета э/э на опоре ВЛ 0,4 кВ для электроснабжения гаража по адресу: Пермский край, г. Пермь, ул. Фоминская, ГСК 47, бокс 68"
Схема расположения границ публичного сервитута

Условные обозначения:

59:01:4510604	кадастровый номер квартала
59:01:4510604:393	кадастровый номер земельного участка, учтенного в ГКН
	граница земельного участка, учтенного в ГКН
	граница публичного сервитута
	граница кадастрового квартала
• 1	характерная точка границы
	проектируемая линия ВЛ 0.4 кВ

ОПИСАНИЕ МЕСТОПОЛОЖЕНИЯ ГРАНИЦ
ПУБЛИЧНОГО СЕРВИТУТА
«Строительство участка ВЛ 0,4 кВ от ближайшей опоры ВЛ 0,4 кВ от ТП-5011, установка оборудования учета э/э на опоре ВЛ 0,4 кВ для электроснабжения гаража по адресу: Пермский край, г. Пермь, ул. Фоминская, ГСК 47, бокс 68»
ПЕРМСКИЙ КРАЙ, Г. ПЕРМЬ
(НАИМЕНОВАНИЕ ОБЪЕКТА)

Сведения о местоположении границ объекта

1. Система координат МСК-59, зона 2

2. Сведения о характерных точках границ объекта

Обозначение характерных точек границ	Координаты, м		Метод определения координат и средняя квадратическая погрешность положения характерной точки (M_t), м	Описание закрепления точки
	X	Y		
1	2	3	4	5
1	517728.62	2223875.85	Геодезический метод; Mt=0.1	-
2	517726.51	2223875.92	Геодезический метод; Mt=0.1	-
3	517726.43	2223874.42	Геодезический метод; Mt=0.1	-
4	517722.94	2223874.58	Геодезический метод; Mt=0.1	-
5	517723.02	2223876.04	Геодезический метод; Mt=0.1	-
6	517711.46	2223876.43	Геодезический метод; Mt=0.1	-
7	517711.41	2223875.02	Геодезический метод; Mt=0.1	-
8	517709.35	2223875.08	Геодезический метод; Mt=0.1	-
9	517709.26	2223872.50	Геодезический метод; Mt=0.1	-
10	517728.48	2223871.85	Геодезический метод; Mt=0.1	-
1	517728.62	2223875.85	Геодезический метод; Mt=0.1	-

СРАВНИТЕЛЬНЫЕ ВАРИАНТЫ РАЗМЕЩЕНИЯ ЛИНЕЙНОГО СООРУЖЕНИЯ
"Строительство участка ВЛ 0,4 кВ от ближайшей опоры ВЛ 0,4 кВ от ТП-5011, установка оборудования учета э/э на опоре ВЛ 0,4 кВ для электроснабжения гаража по адресу: Пермский край, г. Пермь, ул. Фоминская, ГСК 47, бокс 68"

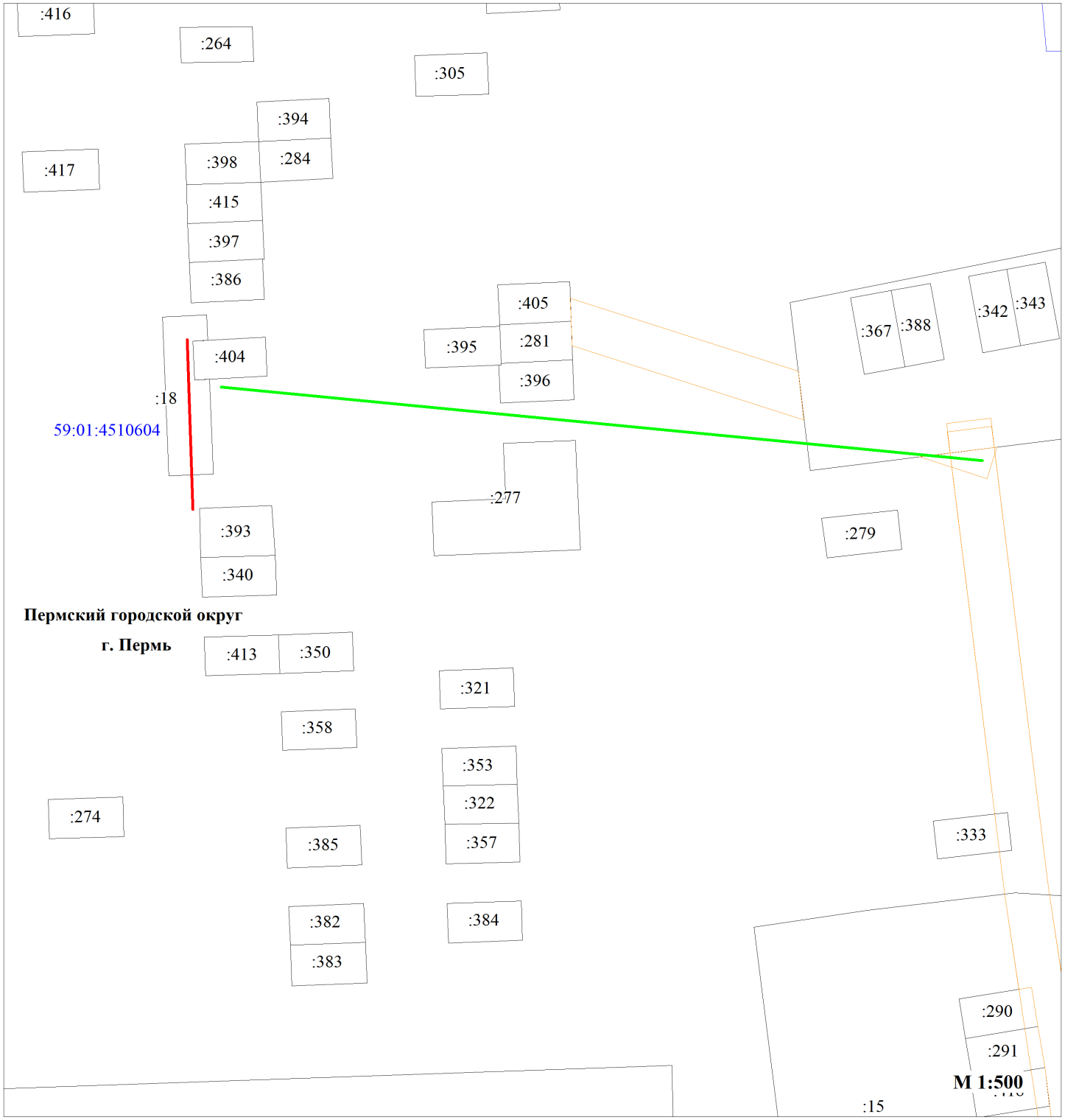

Условные обозначения:

59:01:4510604	кадастровый номер квартала
59:01:4510604:18	кадастровый номер земельного участка, учтенного в ЕГРН
	граница земельного участка, учтенного в ЕГРН
	граница кадастрового квартала
	ЗОУИТ
	вариант 1 размещения линейного сооружения
	вариант 2 размещения линейного сооружения

Схема расположения границ публичного сервитута

для эксплуатации объекта

ВЛ-0,4 КВ от ТП-62346

Обзорная схема границ объекта землеустройства

УСЛОВНЫЕ ОБОЗНАЧЕНИЯ

- границы устанавливаемого публичного сервитута
- ось линии, контур объекта
- границы муниципального образования, населенных пунктов
- границы кадастрового квартала
- границы земельных участков, попадающих в зону публичного сервитута

● 1 - обозначение характерной точки границы устанавливаемого публичного сервитута

:123 - кадастровый номер земельного участка

59:01:0000000 - кадастровый номер квартала

г. Пермь - наименование муниципального образования, населенного пункта

Схема расположения границ публичного сервитута

для эксплуатации объекта

ВЛ-0,4 КВ от ТП-62346

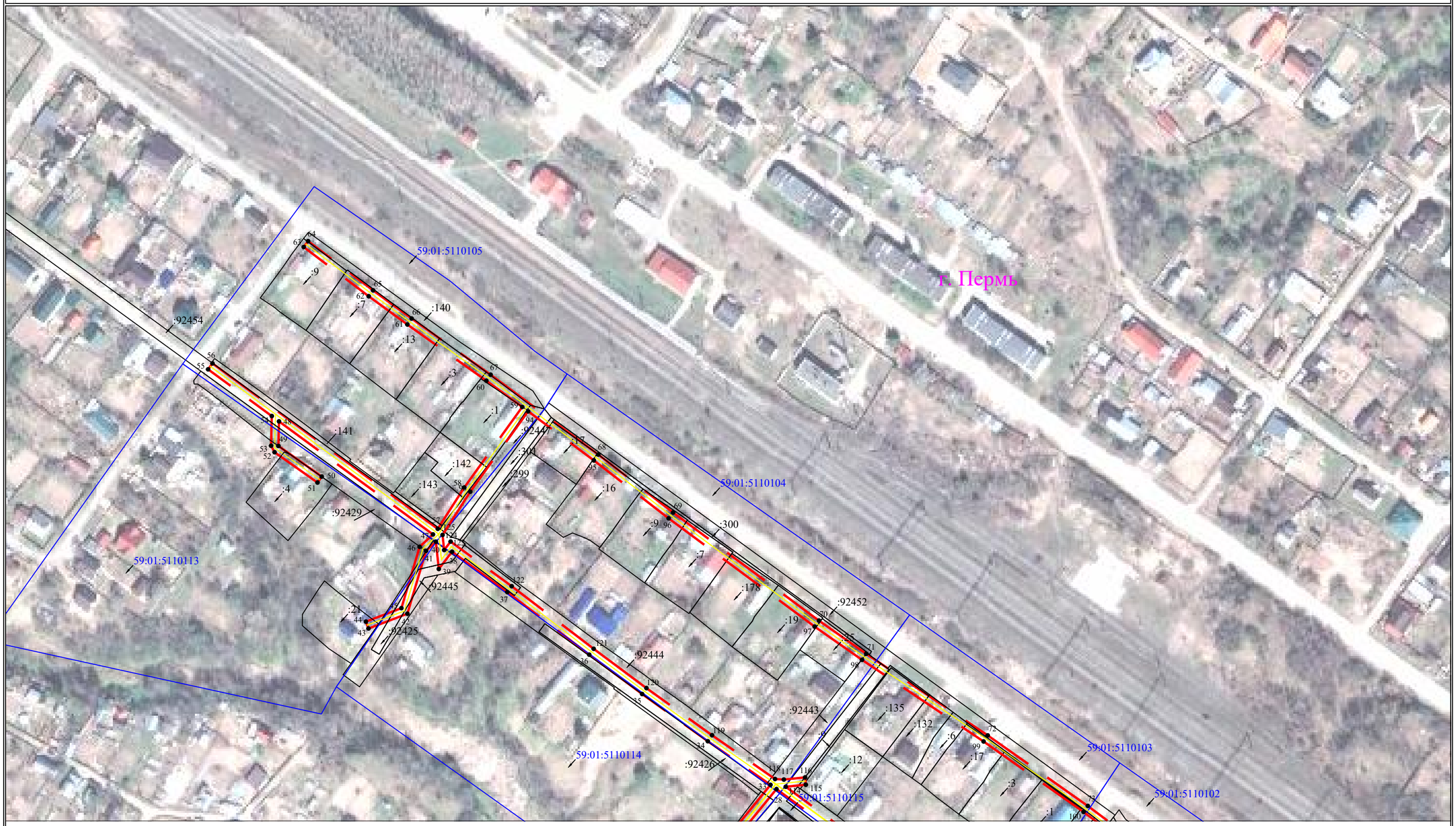

Условные обозначения приведены на листе 1

Масштаб 1:2000

Лист 2 из 3

Схема расположения границ публичного сервитута

для эксплуатации объекта

ВЛ-0,4 КВ от ТП-62346

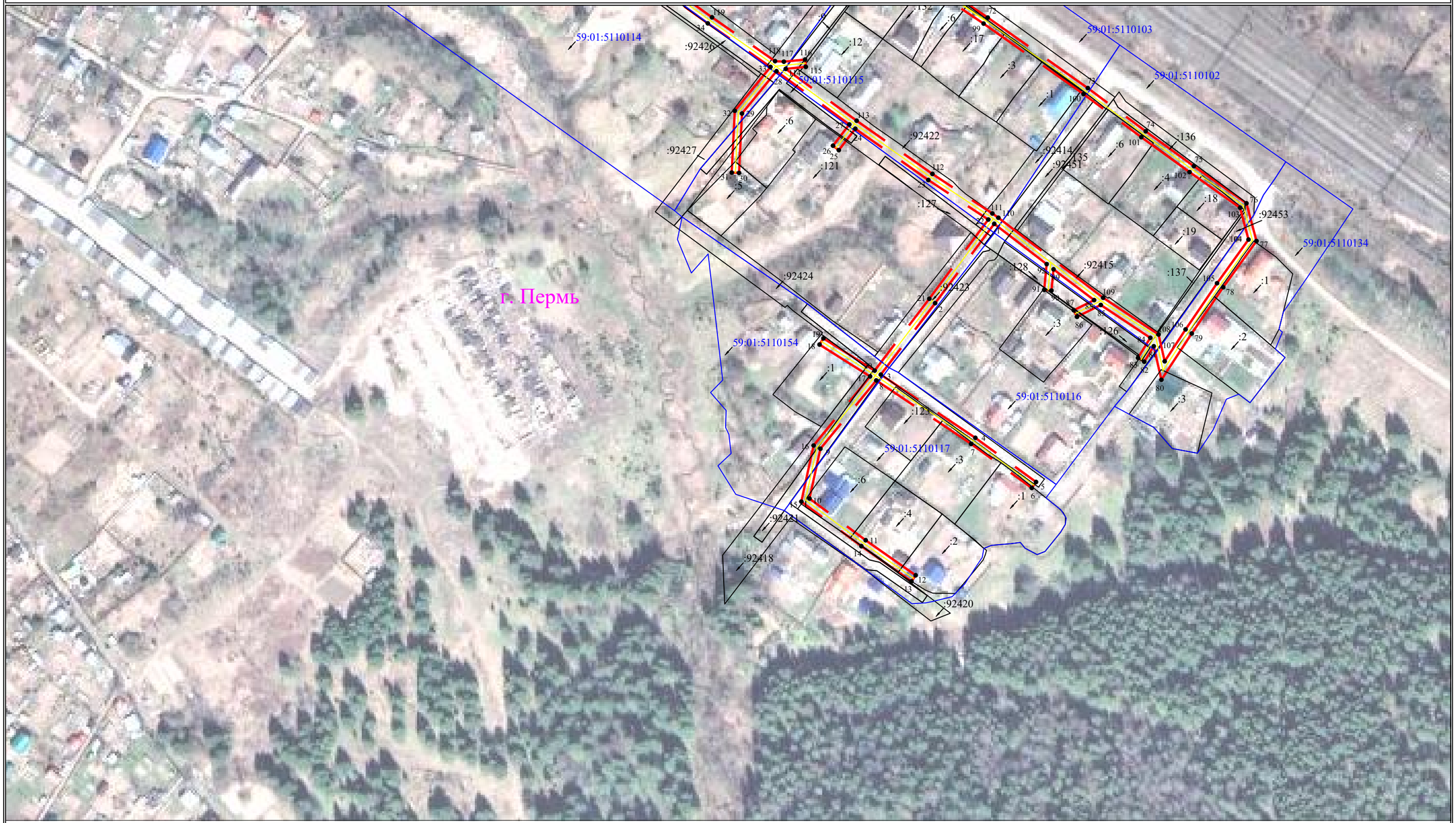

Условные обозначения приведены на листе 1

Масштаб 1:2000

Лист 3 из 3

Сведения о местоположении границ объекта
ВЛ-0,4 КВ от ТП-62346

Перечень характерных точек		
Площадь зоны публичного сервитута 8486 кв.м		
Обозначение характерных точек границ	Координаты, м	
	X	Y
1	2	3
1	521620.39	2253467.62
2	521577.19	2253435.41
3	521538.24	2253405.78
4	521503.82	2253457.33
5	521479.77	2253490.42
6	521476.53	2253488.07
7	521500.53	2253455.05
8	521535.09	2253403.3
9	521497.88	2253372.84
10	521470.77	2253366.91
11	521448.05	2253397.53
12	521428.95	2253424.79
13	521425.66	2253422.49
14	521444.81	2253395.19
15	521469.09	2253362.45
16	521499.67	2253369.13
17	521537.28	2253399.92
18	521554.62	2253372.37
19	521558.01	2253374.5
20	521540.44	2253402.42
21	521579.59	2253432.21
22	521622.72	2253464.37
23	521644.27	2253431.67
24	521672.19	2253391.86
25	521660.52	2253382.88
26	521662.96	2253379.71
27	521674.52	2253388.61
28	521703.53	2253348.89
29	521680.47	2253330.08
30	521648.12	2253328.48
31	521648.32	2253324.48
32	521681.98	2253326.15
33	521705.85	2253345.63
34	521729.59	2253311.44
35	521755.3	2253275.63
36	521776.74	2253246.79
37	521810.82	2253202.12
38	521832.8	2253172
39	521823.4	2253164.76
40	521838.24	2253163.18
41	521833.29	2253157.84
42	521799.04	2253147.65
43	521790.99	2253126.45
44	521794.73	2253125.03
45	521802.08	2253144.38
46	521835.48	2253154.32
47	521842.23	2253161.6
48	521903.79	2253077.63
49	521890.42	2253077.32
50	521873.75	2253100.94
51	521870.48	2253098.63
52	521887	2253075.22
53	521890.53	2253073.32
54	521906.69	2253073.7
55	521932.15	2253038.98
56	521935.38	2253041.36
57	521845.29	2253164.2
58	521867.75	2253178.63
59	521911.66	2253210.27
60	521925.95	2253190.69
61	521956.57	2253147.62
62	521971.96	2253126.56
63	521998.77	2253091.11
64	522001.96	2253093.52
65	521975.17	2253128.95
66	521959.81	2253149.96
67	521929.2	2253193.02

1	2	3
68	521885.73	2253251.73
69	521854.16	2253292.52
70	521795.29	2253372.02
71	521777.21	2253397.82
72	521732.75	2253464.08
73	521694.33	2253518.65
74	521670.8	2253550.21
75	521651.8	2253576.5
76	521631.57	2253605.16
77	521611.02	2253610.63
78	521585.85	2253592.47
79	521560.66	2253575.3
80	521535.45	2253558.77
81	521553.71	2253554.6
82	521545.3	2253549.4
83	521547.4	2253546
84	521558.3	2253552.73
85	521576.2	2253525.72
86	521569.74	2253512.75
87	521573.32	2253510.97
88	521578.85	2253522.08
89	521595.61	2253499.95
90	521584.04	2253498.84
91	521584.42	2253494.86
92	521598.45	2253496.21
1	521620.39	2253467.62
93	521865.5	2253181.94
94	521909.29	2253213.49
95	521882.55	2253249.31
96	521850.98	2253290.1
97	521792.04	2253369.69
98	521773.91	2253395.56
99	521729.46	2253461.81
100	521691.08	2253516.31
101	521667.58	2253547.84
102	521648.58	2253574.13
103	521629.14	2253601.67
104	521611.82	2253606.27
105	521588.04	2253589.12
106	521562.89	2253571.97
107	521545.5	2253560.57
108	521560.12	2253557.23
109	521580.14	2253527.02
110	521623.7	2253469.88
111	521626.03	2253466.62
112	521647.58	2253433.92
113	521676.55	2253392.61
114	521704.8	2253353.94
115	521705.89	2253364.9
116	521709.87	2253364.5
117	521708.71	2253352.92
118	521709	2253348.11
119	521732.86	2253313.75
120	521758.53	2253277.98
121	521779.94	2253249.2
122	521814.03	2253204.51
123	521838.33	2253171.22
124	521833.74	2253167.68
125	521841.93	2253166.81
93	521865.5	2253181.94

Схема расположения границ публичного сервитута
для эксплуатации объекта электросетевого хозяйства

«Электросетевой комплекс Подстанция 35/6 кВ «Егошихинская» (КЛ 0,4 кВ: от ТП-5025, РП-77 - ВРУ здания Тимирязева, 26а, БКТП-6507 - ВРУ-4 ул. Революции, 21, БКТП-6507 - ВРУ-1 ул. Революции, 21, БКТП-6507 - ВРУ-5 ул. Революции, 21, БКТП-6507 - ГРЩ1 ул. Революции, 21, БКТП-6507 - ГРЩ2 ул. Революции, 21, БКТП-6507 - ГРЩ3 ул. Революции, 21, БКТП-6506 - ВРУ-10 ул. Революции, 21, БКТП-6506 - ГРЩ4 ул. Революции, 21, БКТП-6506 – ГРЩ5 ул. Революции, 21, БКТП-6506 – ГРЩ6 ул. Революции, 21, от ТП-5281, ТП-5210 - ВРУ Екатерининская, 32а)»

(наименование объекта)

План границ объекта

Обзорная схема границ объекта

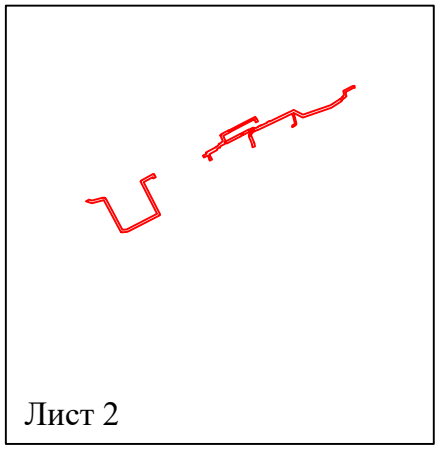

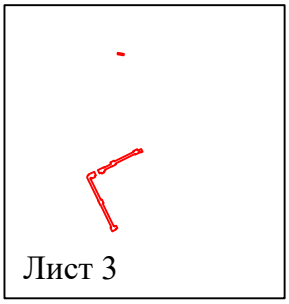



С

Ю

Условные обозначения:

- граница устанавливаемой зоны публичного сервитута

Схема расположения границ публичного сервитута
для эксплуатации объекта электросетевого хозяйства

«Электросетевой комплекс Подстанция 35/6 кВ «Егошихинская» (КЛ 0,4 кВ: от ТП-5025, РП-77 - ВРУ здания Тимирязева, 26а, БКТП-6507 - ВРУ-4 ул. Революции, 21, БКТП-6507 - ВРУ-1 ул. Революции, 21, БКТП-6507 - ВРУ-5 ул. Революции, 21, БКТП-6507 - ГРЩ1 ул. Революции, 21, БКТП-6507 - ГРЩ2 ул. Революции, 21, БКТП-6507 - ГРЩ3 ул. Революции, 21, БКТП-6506 - ВРУ-10 ул. Революции, 21, БКТП-6506 - ГРЩ4 ул. Революции, 21, БКТП-6506 – ГРЩ5 ул. Революции, 21, БКТП-6506 – ГРЩ6 ул. Революции, 21, от ТП-5281, ТП-5210 - ВРУ Екатерининская, 32а)»

(наименование объекта)

План границ объекта

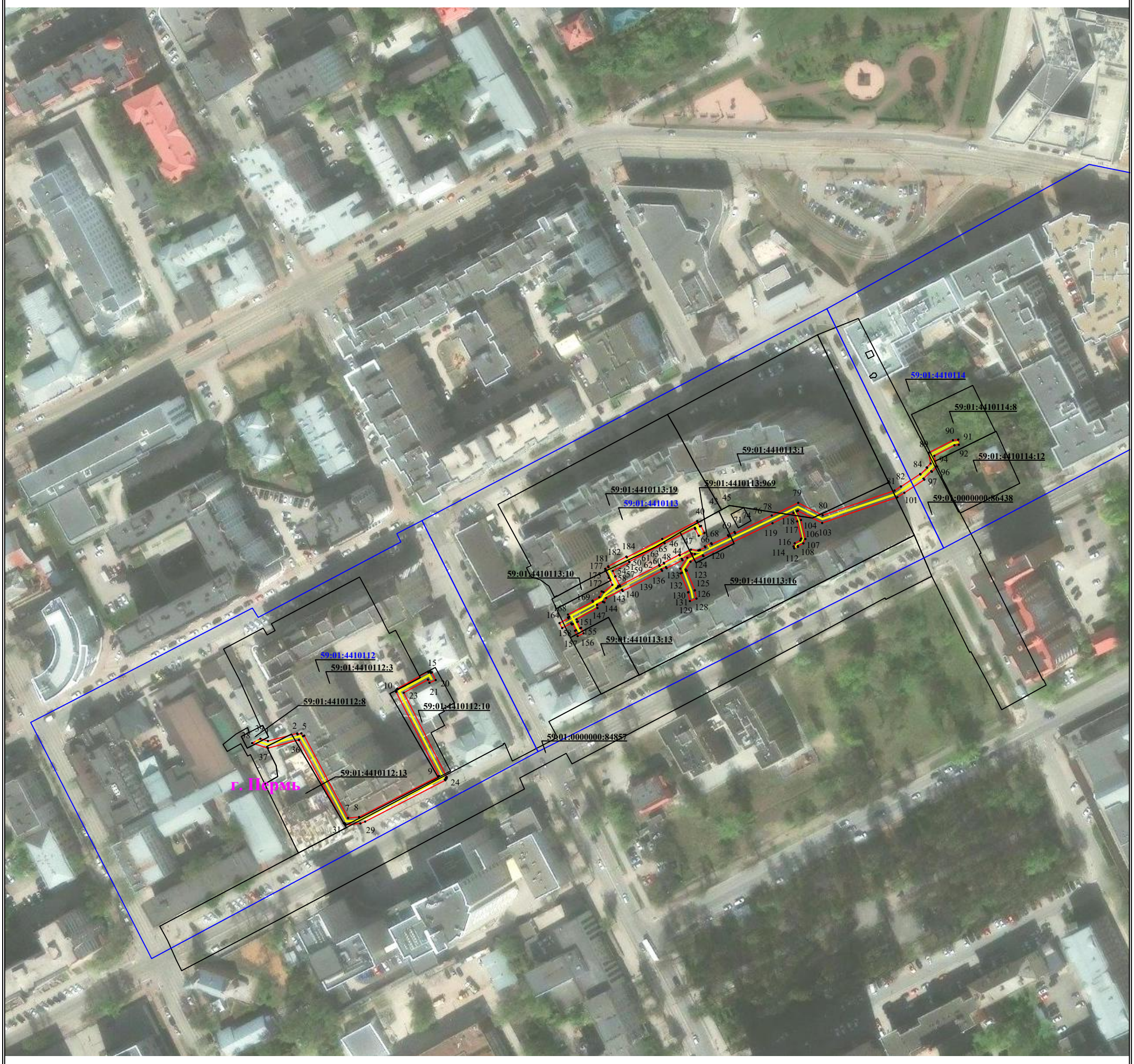

Используемые условные знаки и обозначения:

Масштаб 1:2000

Лист 2 из 4

- ● 1 - обозначение характерной точки границы устанавливаемого публичного сервитута
- граница устанавливаемого публичного сервитута
- границы земельных участков, попадающих в зону публичного сервитута
- г. Пермь - наименование населенного пункта
- граница кадастрового квартала
- ось линии, контур объекта
- 59:01:4413664 - номер кадастрового квартала

Схема расположения границ публичного сервитута
для эксплуатации объекта электросетевого хозяйства

«Электросетевой комплекс Подстанция 35/6 кВ «Егошихинская» (КЛ 0,4 кВ: от ТП-5025, РП-77 - ВРУ здания Тимирязева, 26а, БКТП-6507 - ВРУ-4 ул. Революции, 21, БКТП-6507 - ВРУ-1 ул. Революции, 21, БКТП-6507 - ВРУ-5 ул. Революции, 21, БКТП-6507 - ГРЩ1 ул. Революции, 21, БКТП-6507 - ГРЩ2 ул. Революции, 21, БКТП-6507 - ГРЩ3 ул. Революции, 21, БКТП-6506 - ВРУ-10 ул. Революции, 21, БКТП-6506 - ГРЩ4 ул. Революции, 21, БКТП-6506 – ГРЩ5 ул. Революции, 21, БКТП-6506 – ГРЩ6 ул. Революции, 21, от ТП-5281, ТП-5210 - ВРУ Екатерининская, 32а)»

(наименование объекта)

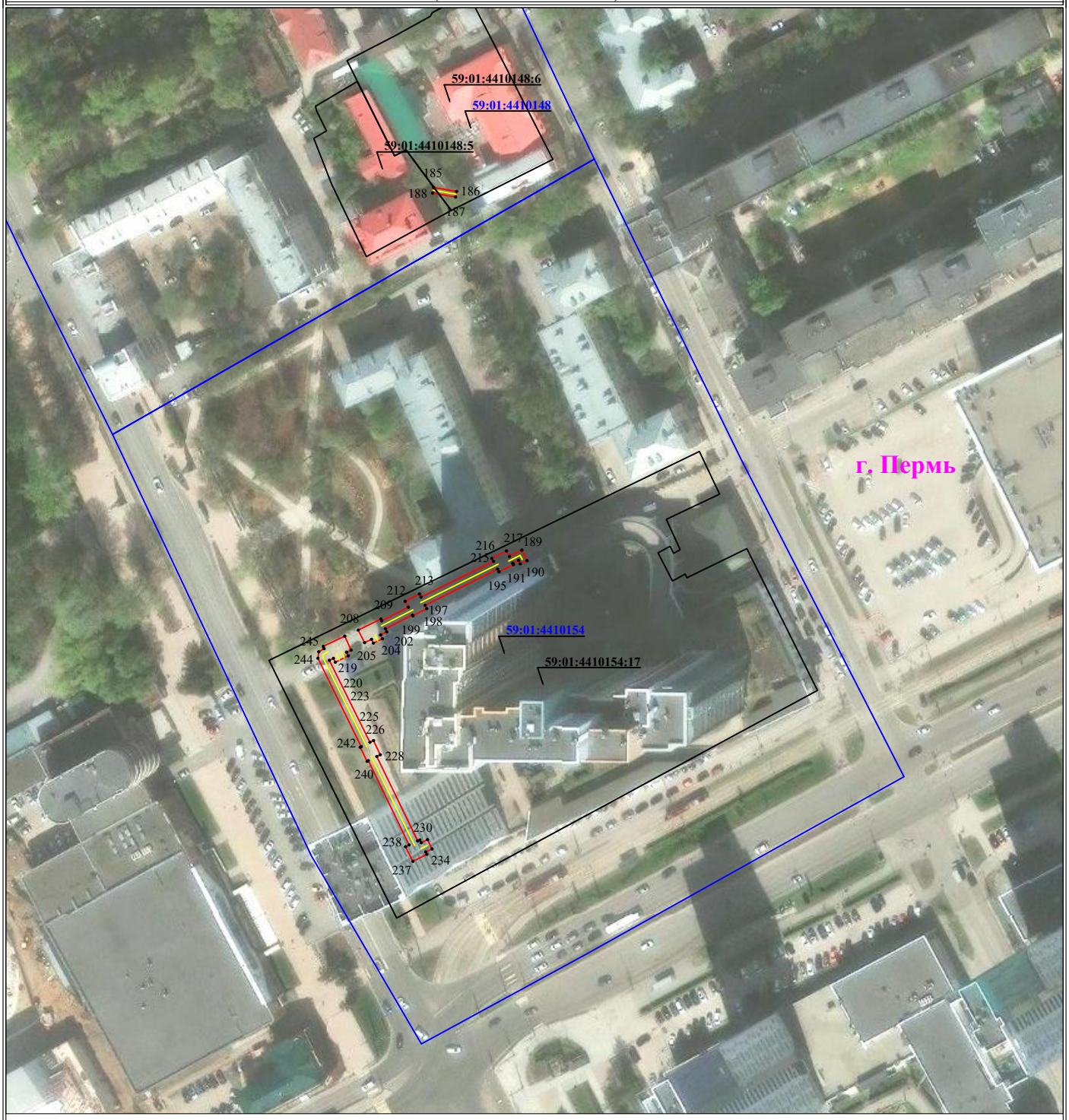

Используемые условные знаки и обозначения:

Масштаб 1:2000

Лист 3 из 4

● 1	- обозначение характерной точки границы устанавливаемого публичного сервитута
	- границы земельных участков, попадающих в зону публичного сервитута
	- граница устанавливаемого публичного сервитута
	- граница кадастрового квартала
г. Пермь	- наименование населенного пункта
59:01:4413664	- номер кадастрового квартала
	- ось линии, контур объекта

Схема расположения границ публичного сервитута
для эксплуатации объекта электросетевого хозяйства
«Электросетевой комплекс Подстанция 35/6 кВ «Егошихинская» (КЛ 0,4 кВ: от ТП-5025, РП-77 - ВРУ здания Тимирязева, 26а, БКТП-6507 - ВРУ-4 ул. Революции, 21, БКТП-6507 - ВРУ-1 ул. Революции, 21, БКТП-6507 - ВРУ-5 ул. Революции, 21, БКТП-6507 - ГРЩ1 ул. Революции, 21, БКТП-6507 - ГРЩ2 ул. Революции, 21, БКТП-6507 - ГРЩ3 ул. Революции, 21, БКТП-6506 - ВРУ-10 ул. Революции, 21, БКТП-6506 - ГРЩ4 ул. Революции, 21, БКТП-6506 – ГРЩ5 ул. Революции, 21, БКТП-6506 – ГРЩ6 ул. Революции, 21, от ТП-5281, ТП-5210 - ВРУ Екатерининская, 32а)»
(наименование объекта)

Используемые условные знаки и обозначения:

Масштаб 1:1000

Лист 4 из 4

- ● 1 - **обозначение характерной точки границы устанавливаемого публичного сервитута**
- **- границы земельных участков, попадающих в зону публичного сервитута**
- **- граница кадастрового квартала**
- 59:01:4413664 - **номер кадастрового квартала**
- **- граница устанавливаемого публичного сервитута**
- г. Пермь - **наименование населенного пункта**
- **- ось линии, контур объекта**

ГРАФИЧЕСКОЕ ОПИСАНИЕ

местоположения границ публичного сервитута

«Электросетевой комплекс Подстанция 35/6 кВ «Егошихинская» (КЛ 0,4 кВ: от ТП-5025, РП-77 - ВРУ здания Тимирязева, 26а, БКТП-6507 - ВРУ-4 ул. Революции, 21, БКТП-6507 - ВРУ-1 ул. Революции, 21, БКТП-6507 - ВРУ-5 ул. Революции, 21, БКТП-6507 - ГРЩ1 ул. Революции, 21, БКТП-6507 - ГРЩ2 ул. Революции, 21, БКТП-6507 - ГРЩ3 ул. Революции, 21, БКТП-6506 - ВРУ-10 ул. Революции, 21, БКТП-6506 - ГРЩ4 ул. Революции, 21, БКТП-6506 – ГРЩ5 ул. Революции, 21, БКТП-6506 – ГРЩ6 ул. Революции, 21, от ТП-5281, ТП-5210 - ВРУ Екатерининская, 32а)»

(наименование объекта, местоположение границ которого описано (далее - объект)

Раздел 1

Сведения об объекте		
№ п/п	Характеристики объекта	Описание характеристик
1	2	3
1	Местоположение объекта	Пермский край, Пермский городской округ, Пермь город
2	Площадь объекта +/- величина погрешности определения площади (Р+/- Дельта Р)	2356 кв.м ± 10.60 кв.м
3	Иные характеристики объекта	Публичный сервитут устанавливается в целях эксплуатации объекта электросетевого хозяйства «Электросетевой комплекс Подстанция 35/6 кВ «Егошихинская» (КЛ 0,4 кВ: от ТП-5025, РП-77 - ВРУ здания Тимирязева, 26а, БКТП-6507 - ВРУ-4 ул. Революции, 21, БКТП-6507 - ВРУ-1 ул. Революции, 21, БКТП-6507 - ВРУ-5 ул. Революции, 21, БКТП-6507 - ГРЩ1 ул. Революции, 21, БКТП-6507 - ГРЩ2 ул. Революции, 21, БКТП-6507 - ГРЩ3 ул. Революции, 21, БКТП-6506 - ВРУ-10 ул. Революции, 21, БКТП-6506 - ГРЩ4 ул. Революции, 21, БКТП-6506 – ГРЩ5 ул. Революции, 21, БКТП-6506 – ГРЩ6 ул. Революции, 21, от ТП-5281, ТП-5210 - ВРУ Екатерининская, 32а)» (ст. 3.6 Федерального закона от 25.10.2001 № 137-ФЗ «О введении в действие Земельного кодекса Российской Федерации»); Срок установления публичного сервитута - сорок девять лет (согласно п.1 ст. 39.45 ЗК РФ).

Раздел 2

Сведения о местоположении границ объекта					
1. Система координат МСК-59, зона 2					
2. Сведения о характерных точках границ объекта					
Обозначение характерных точек границ	Координаты, м		Метод определения координат характерной точки	Средняя квадратическая погрешность положения характерной точки (M_t), м	Описание обозначения точки на местности (при наличии)
	X	Y			
1	2	3	4	5	6
Граница1(1)	–	–	–	–	–
1	518225.03	2232679.25	Метод спутниковых геодезических измерений (определений)	0.10	–
2	518228.84	2232693.87	Метод спутниковых геодезических	0.10	–

			измерений (определений)		
3	518228.37	2232694.01	Метод спутниковых геодезических измерений (определений)	0.10	–
4	518228.88	2232695.96	Метод спутниковых геодезических измерений (определений)	0.10	–
5	518227.43	2232696.83	Метод спутниковых геодезических измерений (определений)	0.10	–
6	518227.72	2232697.39	Метод спутниковых геодезических измерений (определений)	0.10	–
7	518186.59	2232719.28	Метод спутниковых геодезических измерений (определений)	0.10	–
8	518187.06	2232724.79	Метод спутниковых геодезических измерений (определений)	0.10	–
9	518207.57	2232764.73	Метод спутниковых геодезических измерений (определений)	0.10	–
10	518249.64	2232743.23	Метод спутниковых геодезических измерений (определений)	0.10	–
11	518249.77	2232743.48	Метод спутниковых геодезических измерений (определений)	0.10	–
12	518250.39	2232743.17	Метод спутниковых геодезических измерений (определений)	0.10	–
13	518250.89	2232744.08	Метод спутниковых геодезических измерений (определений)	0.10	–
14	518251.22	2232743.88	Метод спутниковых геодезических измерений (определений)	0.10	–
15	518259.70	2232759.27	Метод спутниковых геодезических измерений (определений)	0.10	–
16	518259.32	2232759.49	Метод спутниковых геодезических измерений (определений)	0.10	–
17	518259.77	2232760.33	Метод спутниковых геодезических измерений (определений)	0.10	–
18	518259.14	2232760.69	Метод спутниковых геодезических измерений (определений)	0.10	–
19	518259.35	2232761.12	Метод спутниковых геодезических измерений	0.10	–

			(определений)		
20	518255.48	2232763.04	Метод спутниковых геодезических измерений (определений)	0.10	–
21	518254.09	2232759.96	Метод спутниковых геодезических измерений (определений)	0.10	–
22	518255.70	2232759.19	Метод спутниковых геодезических измерений (определений)	0.10	–
23	518249.16	2232747.09	Метод спутниковых геодезических измерений (определений)	0.10	–
24	518206.99	2232768.61	Метод спутниковых геодезических измерений (определений)	0.10	–
25	518206.82	2232768.22	Метод спутниковых геодезических измерений (определений)	0.10	–
26	518206.28	2232768.48	Метод спутниковых геодезических измерений (определений)	0.10	–
27	518205.85	2232767.66	Метод спутниковых геодезических измерений (определений)	0.10	–
28	518205.44	2232767.93	Метод спутниковых геодезических измерений (определений)	0.10	–
29	518184.77	2232727.81	Метод спутниковых геодезических измерений (определений)	0.10	–
30	518183.86	2232725.45	Метод спутниковых геодезических измерений (определений)	0.10	–
31	518183.20	2232717.92	Метод спутниковых геодезических измерений (определений)	0.10	–
32	518183.66	2232717.88	Метод спутниковых геодезических измерений (определений)	0.10	–
33	518183.64	2232717.51	Метод спутниковых геодезических измерений (определений)	0.10	–
34	518184.10	2232717.34	Метод спутниковых геодезических измерений (определений)	0.10	–
35	518183.95	2232717.05	Метод спутниковых геодезических измерений (определений)	0.10	–
36	518225.59	2232694.74	Метод спутниковых геодезических измерений (определений)	0.10	–

37	518221.50	2232679.25	Метод спутниковых геодезических измерений (определений)	0.10	–
38	518224.00	2232671.35	Метод спутниковых геодезических измерений (определений)	0.10	–
39	518226.21	2232675.48	Метод спутниковых геодезических измерений (определений)	0.10	–
1	518225.03	2232679.25	Метод спутниковых геодезических измерений (определений)	0.10	–
(2)	–	–	–	–	–
40	518334.93	2232893.73	Метод спутниковых геодезических измерений (определений)	0.10	–
41	518332.27	2232895.12	Метод спутниковых геодезических измерений (определений)	0.10	–
42	518332.51	2232895.62	Метод спутниковых геодезических измерений (определений)	0.10	–
43	518329.00	2232897.35	Метод спутниковых геодезических измерений (определений)	0.10	–
44	518327.58	2232894.47	Метод спутниковых геодезических измерений (определений)	0.10	–
45	518331.07	2232892.63	Метод спутниковых геодезических измерений (определений)	0.10	–
46	518331.15	2232892.79	Метод спутниковых геодезических измерений (определений)	0.10	–
47	518331.56	2232892.57	Метод спутниковых геодезических измерений (определений)	0.10	–
48	518323.86	2232877.45	Метод спутниковых геодезических измерений (определений)	0.10	–
49	518314.63	2232859.72	Метод спутниковых геодезических измерений (определений)	0.10	–
50	518314.37	2232859.86	Метод спутниковых геодезических измерений (определений)	0.10	–
51	518309.98	2232851.57	Метод спутниковых геодезических измерений (определений)	0.10	–
52	518307.31	2232852.87	Метод спутниковых геодезических измерений (определений)	0.10	–

53	518307.25	2232852.75	Метод спутниковых геодезических измерений (определений)	0.10	–
54	518302.78	2232855.05	Метод спутниковых геодезических измерений (определений)	0.10	–
55	518302.37	2232854.22	Метод спутниковых геодезических измерений (определений)	0.10	–
56	518301.91	2232854.09	Метод спутниковых геодезических измерений (определений)	0.10	–
57	518301.36	2232853.36	Метод спутниковых геодезических измерений (определений)	0.10	–
58	518302.32	2232855.24	Метод спутниковых геодезических измерений (определений)	0.10	–
59	518302.71	2232855.04	Метод спутниковых геодезических измерений (определений)	0.10	–
60	518312.95	2232874.73	Метод спутниковых геодезических измерений (определений)	0.10	–
61	518312.56	2232874.92	Метод спутниковых геодезических измерений (определений)	0.10	–
62	518313.74	2232877.19	Метод спутниковых геодезических измерений (определений)	0.10	–
63	518314.04	2232877.03	Метод спутниковых геодезических измерений (определений)	0.10	–
64	518318.14	2232884.86	Метод спутниковых геодезических измерений (определений)	0.10	–
65	518317.81	2232885.03	Метод спутниковых геодезических измерений (определений)	0.10	–
66	518320.71	2232890.59	Метод спутниковых геодезических измерений (определений)	0.10	–
67	518320.27	2232894.34	Метод спутниковых геодезических измерений (определений)	0.10	–
68	518320.41	2232895.13	Метод спутниковых геодезических измерений (определений)	0.10	–
69	518320.54	2232895.07	Метод спутниковых геодезических измерений (определений)	0.10	–
70	518321.80	2232897.82	Метод спутниковых	0.10	–

			геодезических измерений (определений)		
71	518322.27	2232897.57	Метод спутниковых геодезических измерений (определений)	0.10	–
72	518323.85	2232900.75	Метод спутниковых геодезических измерений (определений)	0.10	–
73	518323.37	2232901.00	Метод спутниковых геодезических измерений (определений)	0.10	–
74	518327.31	2232909.45	Метод спутниковых геодезических измерений (определений)	0.10	–
75	518327.86	2232909.15	Метод спутниковых геодезических измерений (определений)	0.10	–
76	518329.49	2232912.34	Метод спутниковых геодезических измерений (определений)	0.10	–
77	518328.86	2232912.69	Метод спутниковых геодезических измерений (определений)	0.10	–
78	518337.69	2232930.97	Метод спутниковых геодезических измерений (определений)	0.10	–
79	518344.05	2232944.21	Метод спутниковых геодезических измерений (определений)	0.10	–
80	518337.81	2232956.40	Метод спутниковых геодезических измерений (определений)	0.10	–
81	518350.14	2232992.31	Метод спутниковых геодезических измерений (определений)	0.10	–
82	518352.25	2232995.50	Метод спутниковых геодезических измерений (определений)	0.10	–
83	518352.15	2232995.57	Метод спутниковых геодезических измерений (определений)	0.10	–
84	518358.44	2233005.10	Метод спутниковых геодезических измерений (определений)	0.10	–
85	518358.23	2233005.25	Метод спутниковых геодезических измерений (определений)	0.10	–
86	518361.56	2233008.63	Метод спутниковых геодезических измерений (определений)	0.10	–
87	518361.74	2233008.41	Метод спутниковых геодезических	0.10	–

			измерений (определений)		
88	518363.68	2233010.33	Метод спутниковых геодезических измерений (определений)	0.10	–
89	518369.02	2233009.31	Метод спутниковых геодезических измерений (определений)	0.10	–
90	518375.30	2233021.48	Метод спутниковых геодезических измерений (определений)	0.10	–
91	518375.61	2233024.13	Метод спутниковых геодезических измерений (определений)	0.10	–
92	518373.06	2233024.44	Метод спутниковых геодезических измерений (определений)	0.10	–
93	518372.75	2233022.23	Метод спутниковых геодезических измерений (определений)	0.10	–
94	518367.48	2233012.21	Метод спутниковых геодезических измерений (определений)	0.10	–
95	518362.35	2233013.33	Метод спутниковых геодезических измерений (определений)	0.10	–
96	518362.12	2233013.62	Метод спутниковых геодезических измерений (определений)	0.10	–
97	518359.56	2233010.97	Метод спутниковых геодезических измерений (определений)	0.10	–
98	518359.82	2233010.67	Метод спутниковых геодезических измерений (определений)	0.10	–
99	518356.14	2233006.81	Метод спутниковых геодезических измерений (определений)	0.10	–
100	518355.61	2233007.20	Метод спутниковых геодезических измерений (определений)	0.10	–
101	518349.05	2232997.23	Метод спутниковых геодезических измерений (определений)	0.10	–
102	518346.82	2232993.74	Метод спутниковых геодезических измерений (определений)	0.10	–
103	518333.96	2232956.15	Метод спутниковых геодезических измерений (определений)	0.10	–
104	518340.09	2232944.03	Метод спутниковых геодезических измерений	0.10	–

			(определений)		
105	518339.88	2232943.56	Метод спутниковых геодезических измерений (определений)	0.10	–
106	518335.43	2232945.56	Метод спутниковых геодезических измерений (определений)	0.10	–
107	518325.96	2232947.80	Метод спутниковых геодезических измерений (определений)	0.10	–
108	518323.78	2232946.75	Метод спутниковых геодезических измерений (определений)	0.10	–
109	518322.40	2232944.04	Метод спутниковых геодезических измерений (определений)	0.10	–
110	518322.25	2232943.98	Метод спутниковых геодезических измерений (определений)	0.10	–
111	518322.04	2232944.07	Метод спутниковых геодезических измерений (определений)	0.10	–
112	518321.27	2232942.22	Метод спутниковых геодезических измерений (определений)	0.10	–
113	518322.24	2232941.82	Метод спутниковых геодезических измерений (определений)	0.10	–
114	518323.84	2232942.46	Метод спутниковых геодезических измерений (определений)	0.10	–
115	518325.25	2232945.23	Метод спутниковых геодезических измерений (определений)	0.10	–
116	518326.19	2232945.69	Метод спутниковых геодезических измерений (определений)	0.10	–
117	518334.78	2232943.66	Метод спутниковых геодезических измерений (определений)	0.10	–
118	518338.98	2232941.77	Метод спутниковых геодезических измерений (определений)	0.10	–
119	518333.86	2232931.36	Метод спутниковых геодезических измерений (определений)	0.10	–
120	518317.39	2232896.80	Метод спутниковых геодезических измерений (определений)	0.10	–
121	518317.79	2232896.59	Метод спутниковых геодезических измерений (определений)	0.10	–

122	518314.61	2232890.40	Метод спутниковых геодезических измерений (определений)	0.10	–
123	518310.73	2232887.98	Метод спутниковых геодезических измерений (определений)	0.10	–
124	518310.07	2232888.23	Метод спутниковых геодезических измерений (определений)	0.10	–
125	518310.17	2232888.47	Метод спутниковых геодезических измерений (определений)	0.10	–
126	518300.34	2232892.56	Метод спутниковых геодезических измерений (определений)	0.10	–
127	518300.29	2232892.44	Метод спутниковых геодезических измерений (определений)	0.10	–
128	518296.20	2232893.37	Метод спутниковых геодезических измерений (определений)	0.10	–
129	518294.94	2232890.07	Метод спутниковых геодезических измерений (определений)	0.10	–
130	518299.30	2232889.15	Метод спутниковых геодезических измерений (определений)	0.10	–
131	518299.38	2232889.36	Метод спутниковых геодезических измерений (определений)	0.10	–
132	518308.80	2232885.39	Метод спутниковых геодезических измерений (определений)	0.10	–
133	518309.09	2232886.06	Метод спутниковых геодезических измерений (определений)	0.10	–
134	518311.19	2232885.25	Метод спутниковых геодезических измерений (определений)	0.10	–
135	518316.58	2232888.77	Метод спутниковых геодезических измерений (определений)	0.10	–
136	518318.47	2232892.55	Метод спутниковых геодезических измерений (определений)	0.10	–
137	518318.65	2232890.97	Метод спутниковых геодезических измерений (определений)	0.10	–
138	518316.06	2232886.00	Метод спутниковых геодезических измерений (определений)	0.10	–
139	518315.41	2232886.35	Метод спутниковых	0.10	–

			геодезических измерений (определений)		
140	518311.34	2232878.42	Метод спутниковых геодезических измерений (определений)	0.10	–
141	518311.96	2232878.11	Метод спутниковых геодезических измерений (определений)	0.10	–
142	518310.78	2232875.83	Метод спутниковых геодезических измерений (определений)	0.10	–
143	518310.10	2232876.17	Метод спутниковых геодезических измерений (определений)	0.10	–
144	518299.93	2232856.47	Метод спутниковых геодезических измерений (определений)	0.10	–
145	518300.56	2232856.15	Метод спутниковых геодезических измерений (определений)	0.10	–
146	518296.47	2232848.31	Метод спутниковых геодезических измерений (определений)	0.10	–
147	518294.28	2232847.32	Метод спутниковых геодезических измерений (определений)	0.10	–
148	518294.58	2232846.63	Метод спутниковых геодезических измерений (определений)	0.10	–
149	518293.05	2232843.71	Метод спутниковых геодезических измерений (определений)	0.10	–
150	518291.49	2232843.88	Метод спутниковых геодезических измерений (определений)	0.10	–
151	518285.82	2232833.48	Метод спутниковых геодезических измерений (определений)	0.10	–
152	518284.70	2232834.08	Метод спутниковых геодезических измерений (определений)	0.10	–
153	518284.55	2232833.76	Метод спутниковых геодезических измерений (определений)	0.10	–
154	518281.42	2232835.37	Метод спутниковых геодезических измерений (определений)	0.10	–
155	518281.59	2232835.71	Метод спутниковых геодезических измерений (определений)	0.10	–
156	518278.83	2232836.98	Метод спутниковых геодезических	0.10	–

			измерений (определений)		
157	518277.41	2232833.98	Метод спутниковых геодезических измерений (определений)	0.10	–
158	518280.09	2232832.63	Метод спутниковых геодезических измерений (определений)	0.10	–
159	518280.34	2232833.15	Метод спутниковых геодезических измерений (определений)	0.10	–
160	518283.46	2232831.57	Метод спутниковых геодезических измерений (определений)	0.10	–
161	518283.24	2232831.12	Метод спутниковых геодезических измерений (определений)	0.10	–
162	518283.84	2232830.79	Метод спутниковых геодезических измерений (определений)	0.10	–
163	518281.46	2232826.27	Метод спутниковых геодезических измерений (определений)	0.10	–
164	518283.95	2232824.92	Метод спутниковых геодезических измерений (определений)	0.10	–
165	518286.35	2232829.45	Метод спутниковых геодезических измерений (определений)	0.10	–
166	518286.80	2232829.21	Метод спутниковых геодезических измерений (определений)	0.10	–
167	518287.08	2232829.73	Метод спутниковых геодезических измерений (определений)	0.10	–
168	518288.22	2232829.13	Метод спутниковых геодезических измерений (определений)	0.10	–
169	518294.72	2232841.52	Метод спутниковых геодезических измерений (определений)	0.10	–
170	518295.16	2232841.47	Метод спутниковых геодезических измерений (определений)	0.10	–
171	518296.91	2232844.83	Метод спутниковых геодезических измерений (определений)	0.10	–
172	518299.76	2232846.03	Метод спутниковых геодезических измерений (определений)	0.10	–
173	518299.43	2232846.94	Метод спутниковых геодезических измерений	0.10	–

			(определений)		
174	518303.05	2232851.31	Метод спутниковых геодезических измерений (определений)	0.10	–
175	518306.52	2232849.55	Метод спутниковых геодезических измерений (определений)	0.10	–
176	518306.59	2232849.72	Метод спутниковых геодезических измерений (определений)	0.10	–
177	518310.17	2232847.86	Метод спутниковых геодезических измерений (определений)	0.10	–
178	518310.33	2232848.17	Метод спутниковых геодезических измерений (определений)	0.10	–
179	518311.08	2232847.79	Метод спутниковых геодезических измерений (определений)	0.10	–
180	518311.94	2232849.41	Метод спутниковых геодезических измерений (определений)	0.10	–
181	518312.29	2232849.23	Метод спутниковых геодезических измерений (определений)	0.10	–
182	518317.16	2232858.36	Метод спутниковых геодезических измерений (определений)	0.10	–
183	518316.80	2232858.57	Метод спутниковых геодезических измерений (определений)	0.10	–
184	518326.01	2232876.25	Метод спутниковых геодезических измерений (определений)	0.10	–
40	518334.93	2232893.73	Метод спутниковых геодезических измерений (определений)	0.10	–
(3)	–	–	–	–	–
185	517477.43	2232636.98	Метод спутниковых геодезических измерений (определений)	0.10	–
186	517476.03	2232645.03	Метод спутниковых геодезических измерений (определений)	0.10	–
187	517474.06	2232644.69	Метод спутниковых геодезических измерений (определений)	0.10	–
188	517475.46	2232636.63	Метод спутниковых геодезических измерений (определений)	0.10	–
185	517477.43	2232636.98	Метод спутниковых геодезических измерений	0.10	–

			(определений)		
(4)	–	–	–	–	–
189	517351.18	2232667.73	Метод спутниковых геодезических измерений (определений)	0.10	–
190	517347.52	2232669.55	Метод спутниковых геодезических измерений (определений)	0.10	–
191	517346.41	2232667.17	Метод спутниковых геодезических измерений (определений)	0.10	–
192	517347.61	2232666.56	Метод спутниковых геодезических измерений (определений)	0.10	–
193	517346.63	2232664.57	Метод спутниковых геодезических измерений (определений)	0.10	–
194	517346.16	2232664.81	Метод спутниковых геодезических измерений (определений)	0.10	–
195	517343.66	2232659.78	Метод спутниковых геодезических измерений (определений)	0.10	–
196	517344.56	2232659.30	Метод спутниковых геодезических измерений (определений)	0.10	–
197	517331.99	2232634.05	Метод спутниковых геодезических измерений (определений)	0.10	–
198	517330.83	2232634.63	Метод спутниковых геодезических измерений (определений)	0.10	–
199	517328.31	2232629.81	Метод спутниковых геодезических измерений (определений)	0.10	–
200	517328.58	2232629.67	Метод спутниковых геодезических измерений (определений)	0.10	–
201	517323.83	2232620.21	Метод спутниковых геодезических измерений (определений)	0.10	–
202	517322.72	2232620.71	Метод спутниковых геодезических измерений (определений)	0.10	–
203	517321.68	2232618.57	Метод спутниковых геодезических измерений (определений)	0.10	–
204	517320.32	2232619.23	Метод спутниковых геодезических измерений (определений)	0.10	–
205	517318.82	2232616.07	Метод спутниковых геодезических измерений	0.10	–

			(определений)		
206	517320.14	2232615.40	Метод спутниковых геодезических измерений (определений)	0.10	–
207	517318.97	2232612.98	Метод спутниковых геодезических измерений (определений)	0.10	–
208	517323.37	2232610.78	Метод спутниковых геодезических измерений (определений)	0.10	–
209	517327.22	2232618.67	Метод спутниковых геодезических измерений (определений)	0.10	–
210	517326.58	2232618.96	Метод спутниковых геодезических измерений (определений)	0.10	–
211	517331.31	2232628.21	Метод спутниковых геодезических измерений (определений)	0.10	–
212	517333.36	2232627.11	Метод спутниковых геодезических измерений (определений)	0.10	–
213	517335.91	2232632.08	Метод спутниковых геодезических измерений (определений)	0.10	–
214	517334.82	2232632.62	Метод спутниковых геодезических измерений (определений)	0.10	–
215	517347.28	2232657.84	Метод спутниковых геодезических измерений (определений)	0.10	–
216	517348.30	2232657.28	Метод спутниковых геодезических измерений (определений)	0.10	–
217	517350.91	2232662.38	Метод спутниковых геодезических измерений (определений)	0.10	–
218	517348.98	2232663.40	Метод спутниковых геодезических измерений (определений)	0.10	–
189	517351.18	2232667.73	Метод спутниковых геодезических измерений (определений)	0.10	–
(5)	–	–	–	–	–
219	517321.24	2232606.10	Метод спутниковых геодезических измерений (определений)	0.10	–
220	517316.40	2232608.30	Метод спутниковых геодезических измерений (определений)	0.10	–
221	517315.66	2232606.73	Метод спутниковых геодезических измерений	0.10	–

			(определений)		
222	517314.41	2232607.31	Метод спутниковых геодезических измерений (определений)	0.10	–
223	517312.16	2232602.81	Метод спутниковых геодезических измерений (определений)	0.10	–
224	517313.51	2232602.15	Метод спутниковых геодезических измерений (определений)	0.10	–
225	517312.84	2232600.72	Метод спутниковых геодезических измерений (определений)	0.10	–
226	517284.29	2232614.86	Метод спутниковых геодезических измерений (определений)	0.10	–
227	517284.91	2232616.10	Метод спутниковых геодезических измерений (определений)	0.10	–
228	517279.98	2232618.47	Метод спутниковых геодезических измерений (определений)	0.10	–
229	517279.36	2232617.24	Метод спутниковых геодезических измерений (определений)	0.10	–
230	517249.99	2232631.49	Метод спутниковых геодезических измерений (определений)	0.10	–
231	517250.33	2232632.23	Метод спутниковых геодезических измерений (определений)	0.10	–
232	517249.34	2232632.71	Метод спутниковых геодезических измерений (определений)	0.10	–
233	517250.42	2232634.90	Метод спутниковых геодезических измерений (определений)	0.10	–
234	517247.19	2232636.45	Метод спутниковых геодезических измерений (определений)	0.10	–
235	517246.14	2232634.26	Метод спутниковых геодезических измерений (определений)	0.10	–
236	517245.31	2232634.68	Метод спутниковых геодезических измерений (определений)	0.10	–
237	517242.87	2232629.78	Метод спутниковых геодезических измерений (определений)	0.10	–
238	517247.96	2232627.25	Метод спутниковых геодезических измерений (определений)	0.10	–

239	517248.58	2232628.48	Метод спутниковых геодезических измерений (определений)	0.10	–
240	517277.89	2232614.30	Метод спутниковых геодезических измерений (определений)	0.10	–
241	517277.66	2232613.86	Метод спутниковых геодезических измерений (определений)	0.10	–
242	517282.59	2232611.45	Метод спутниковых геодезических измерений (определений)	0.10	–
243	517282.78	2232611.82	Метод спутниковых геодезических измерений (определений)	0.10	–
244	517313.54	2232596.75	Метод спутниковых геодезических измерений (определений)	0.10	–
245	517315.79	2232597.05	Метод спутниковых геодезических измерений (определений)	0.10	–
246	517316.91	2232598.88	Метод спутниковых геодезических измерений (определений)	0.10	–
247	517317.69	2232598.57	Метод спутниковых геодезических измерений (определений)	0.10	–
219	517321.24	2232606.10	Метод спутниковых геодезических измерений (определений)	0.10	–
(6)	–	–	–	–	–
248	517062.81	2233308.82	Метод спутниковых геодезических измерений (определений)	0.10	–
249	517063.78	2233310.57	Метод спутниковых геодезических измерений (определений)	0.10	–
250	517061.03	2233312.09	Метод спутниковых геодезических измерений (определений)	0.10	–
251	517056.51	2233304.28	Метод спутниковых геодезических измерений (определений)	0.10	–
252	517059.27	2233302.59	Метод спутниковых геодезических измерений (определений)	0.10	–
253	517060.31	2233304.30	Метод спутниковых геодезических измерений (определений)	0.10	–
254	517059.22	2233304.97	Метод спутниковых геодезических измерений (определений)	0.10	–

255	517061.78	2233309.38	Метод спутниковых геодезических измерений (определений)	0.10	–
248	517062.81	2233308.82	Метод спутниковых геодезических измерений (определений)	0.10	–

3. Сведения о характерных точках части (частей) границы объекта

Обозначение характерных точек части границы	Координаты, м		Метод определения координат характерной точки	Средняя квадратическая погрешность положения характерной точки (M_t), м	Описание обозначения точки на местности (при наличии)
	X	Y			
1	2	3	4	5	6
–	–	–	–	–	–

Схема расположения границ публичного сервитута для эксплуатации объекта электросетевого хозяйства

«Электросетевой комплекс Подстанция 110/6 кВ «Балатовская» (КЛ 0,4 кВ: от ТП-7234, от КТП ТК-400/6/0.4 до оп.1, от КТП-7465 до ВРУ зд. Рязанская,80, от ТП-7063, от ТП-7075, от ТП-7079, от ТП-7125, от ТП-7116, от ТП-7039, от ТП-7150, от ТП-7304; ТП-7063)»

(наименование объекта)

План границ объекта

Обзорная схема границ объекта

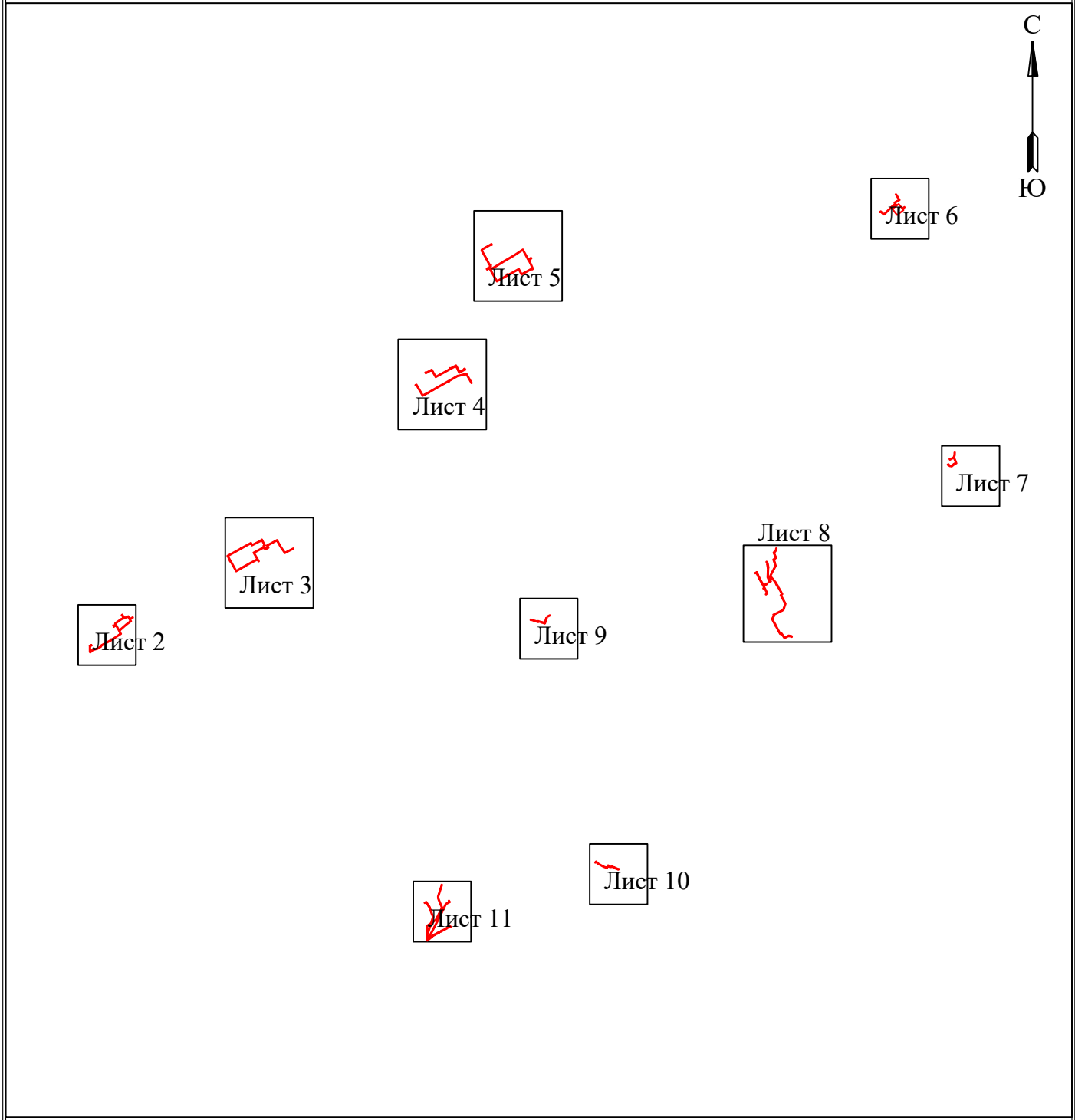

Условные обозначения:

- граница устанавливаемой зоны публичного сервитута

Схема расположения границ публичного сервитута
для эксплуатации объекта электросетевого хозяйства
«Электросетевой комплекс Подстанция 110/6 кВ «Балатовская» (КЛ 0,4 кВ: от ТП-7234, от КТП ТК-400/6/0.4 до оп.1, от КТП-7465 до ВРУ зд. Рязанская,80, от ТП-7063, от ТП-7075, от ТП-7079, от ТП-7125, от ТП-7116, от ТП-7039, от ТП-7150, от ТП-7304; ТП-7063)»

(наименование объекта)

План границ объекта

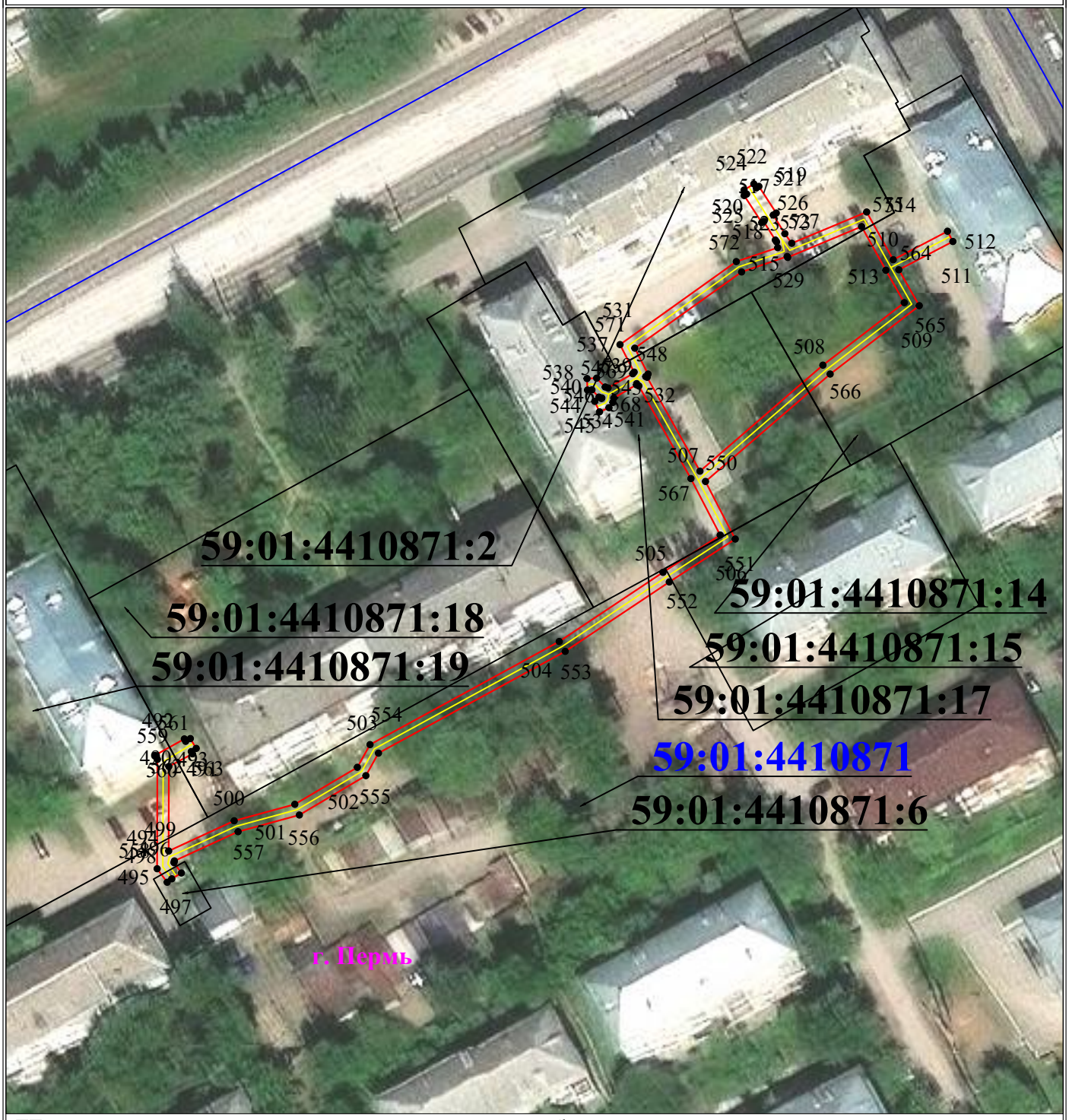

Используемые условные знаки и обозначения:

Масштаб 1:1000

Лист 2 из 11

- ● 1 — **- обозначение характерной точки границы устанавливаемого публичного сервитута**
- **- границы земельных участков, попадающих в зону публичного сервитута**
- **- граница кадастрового квартала**
- 59:01:3810290 — **- номер кадастрового квартала**
- **- граница устанавливаемого публичного сервитута**
- г. Пермь — **- наименование населенного пункта**
- **- ось линии, контур объекта**

Схема расположения границ публичного сервитута
для эксплуатации объекта электросетевого хозяйства

«Электросетевой комплекс Подстанция 110/6 кВ «Балатовская» (КЛ 0,4 кВ: от ТП-7234, от КТП ТК-400/6/0.4 до оп.1, от КТП-7465 до ВРУ зд. Рязанская,80, от ТП-7063, от ТП-7075, от ТП-7079, от ТП-7125, от ТП-7116, от ТП-7039, от ТП-7150, от ТП-7304; ТП-7063)»

(наименование объекта)

План границ объекта

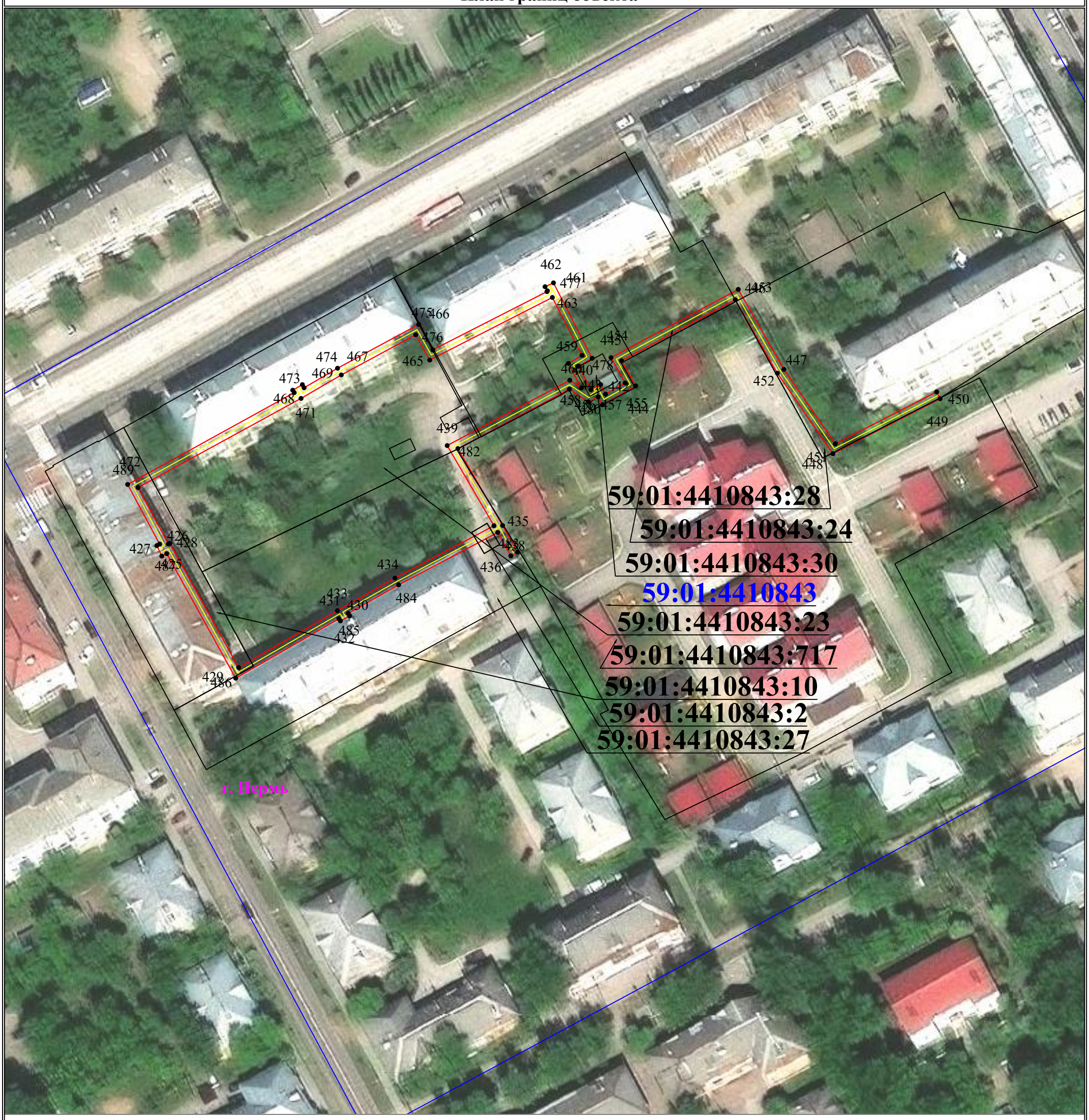

Используемые условные знаки и обозначения:

Масштаб 1:1000

Лист 3 из 11

- ● 1 — **- обозначение характерной точки границы устанавливаемого публичного сервитута**
- **- границы земельных участков, попадающих в зону публичного сервитута**
- **- граница кадастрового квартала**
- 59:01:3810290 — **- номер кадастрового квартала**
- **- граница устанавливаемого публичного сервитута**
- г. Пермь — **- наименование населенного пункта**
- **- ось линии, контур объекта**

Схема расположения границ публичного сервитута
для эксплуатации объекта электросетевого хозяйства

«Электросетевой комплекс Подстанция 110/6 кВ «Балатовская» (КЛ 0,4 кВ: от ТП-7234, от КТП ТК-400/6/0.4 до оп.1, от КТП-7465 до ВРУ зд. Рязанская,80, от ТП-7063, от ТП-7075, от ТП-7079, от ТП-7125, от ТП-7116, от ТП-7039, от ТП-7150, от ТП-7304; ТП-7063)»

(наименование объекта)

План границ объекта

Используемые условные знаки и обозначения:

Масштаб 1:1000

Лист 4 из 11

- ● 1 — **обозначение характерной точки границы устанавливаемого публичного сервитута**
- **границы земельных участков, попадающих в зону публичного сервитута**
- **граница кадастрового квартала**
- 59:01:3810290 — **номер кадастрового квартала**
- **граница устанавливаемого публичного сервитута**
- г. Пермь — **наименование населенного пункта**
- **ось линии, контур объекта**

Схема расположения границ публичного сервитута
для эксплуатации объекта электросетевого хозяйства

«Электросетевой комплекс Подстанция 110/6 кВ «Балатовская» (КЛ 0,4 кВ: от ТП-7234, от КТП ТК-400/6/0.4 до оп.1, от КТП-7465 до ВРУ зд. Рязанская,80, от ТП-7063, от ТП-7075, от ТП-7079, от ТП-7125, от ТП-7116, от ТП-7039, от ТП-7150, от ТП-7304; ТП-7063)»

(наименование объекта)

План границ объекта

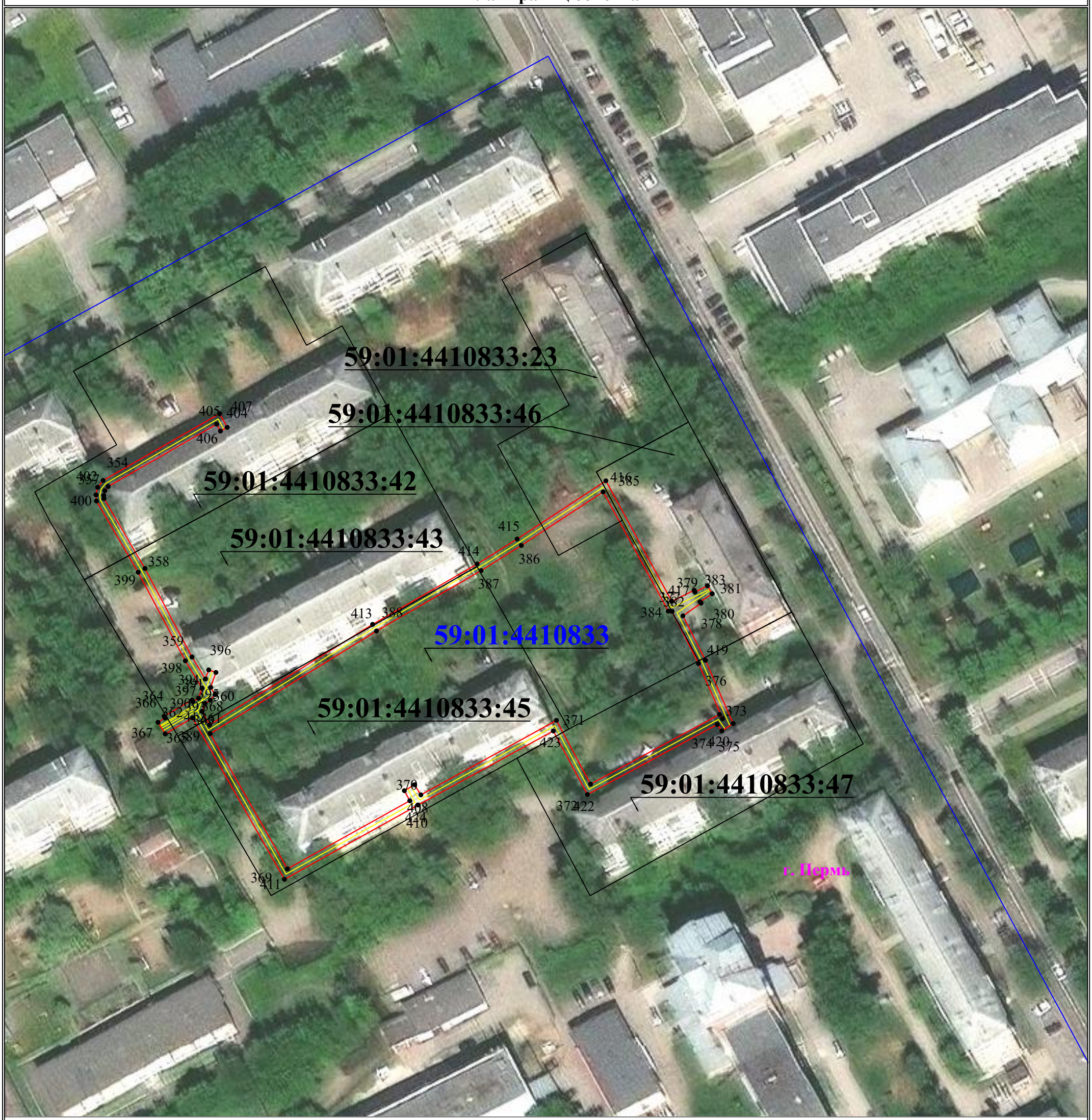

Используемые условные знаки и обозначения:

Масштаб 1:1000

Лист 5 из 11

- ● 1 — **- обозначение характерной точки границы устанавливаемого публичного сервитута**
- **- границы земельных участков, попадающих в зону публичного сервитута**
- **- граница кадастрового квартала**
- 59:01:3810290 — **- номер кадастрового квартала**
- **- граница устанавливаемого публичного сервитута**
- г. Пермь — **- наименование населенного пункта**
- **- ось линии, контур объекта**

Схема расположения границ публичного сервитута
для эксплуатации объекта электросетевого хозяйства
«Электросетевой комплекс Подстанция 110/6 кВ «Балатовская» (КЛ 0,4 кВ: от ТП-7234, от КТП ТК-400/6/0.4 до оп.1, от КТП-7465 до ВРУ зд. Рязанская,80, от ТП-7063, от ТП-7075, от ТП-7079, от ТП-7125, от ТП-7116, от ТП-7039, от ТП-7150, от ТП-7304; ТП-7063)»

(наименование объекта)

План границ объекта

Используемые условные знаки и обозначения:

● 1	- обозначение характерной точки границы устанавливаемого публичного сервитута
	- границы земельных участков, попадающих в зону публичного сервитута
	- граница кадастрового квартала
59:01:3810290	- номер кадастрового квартала
	- граница устанавливаемого публичного сервитута
г. Пермь	- наименование населенного пункта
	- ось линии, контур объекта

Масштаб 1:1000

Лист 6 из 11

Схема расположения границ публичного сервитута
для эксплуатации объекта электросетевого хозяйства
«Электросетевой комплекс Подстанция 110/6 кВ «Балатовская» (КЛ 0,4 кВ: от ТП-7234, от КТП ТК-400/6/0.4 до оп.1, от КТП-7465 до ВРУ зд. Рязанская,80, от ТП-7063, от ТП-7075, от ТП-7079, от ТП-7125, от ТП-7116, от ТП-7039, от ТП-7150, от ТП-7304; ТП-7063)»

(наименование объекта)

План границ объекта

Используемые условные знаки и обозначения:

- ● 1 — **- обозначение характерной точки границы устанавливаемого публичного сервитута**
- **- границы земельных участков, попадающих в зону публичного сервитута**
- **- граница кадастрового квартала**
- 59:01:3810290 — **- номер кадастрового квартала**
- **- граница устанавливаемого публичного сервитута**
- г. Пермь — **- наименование населенного пункта**
- **- ось линии, контур объекта**

Масштаб 1:1000

Лист 7 из 11

Схема расположения границ публичного сервитута
для эксплуатации объекта электросетевого хозяйства

«Электросетевой комплекс Подстанция 110/6 кВ «Балатовская» (КЛ 0,4 кВ: от ТП-7234, от КТП ТК-400/6/0.4 до оп.1, от КТП-7465 до ВРУ зд. Рязанская,80, от ТП-7063, от ТП-7075, от ТП-7079, от ТП-7125, от ТП-7116, от ТП-7039, от ТП-7150, от ТП-7304; ТП-7063)»

(наименование объекта)

План границ объекта

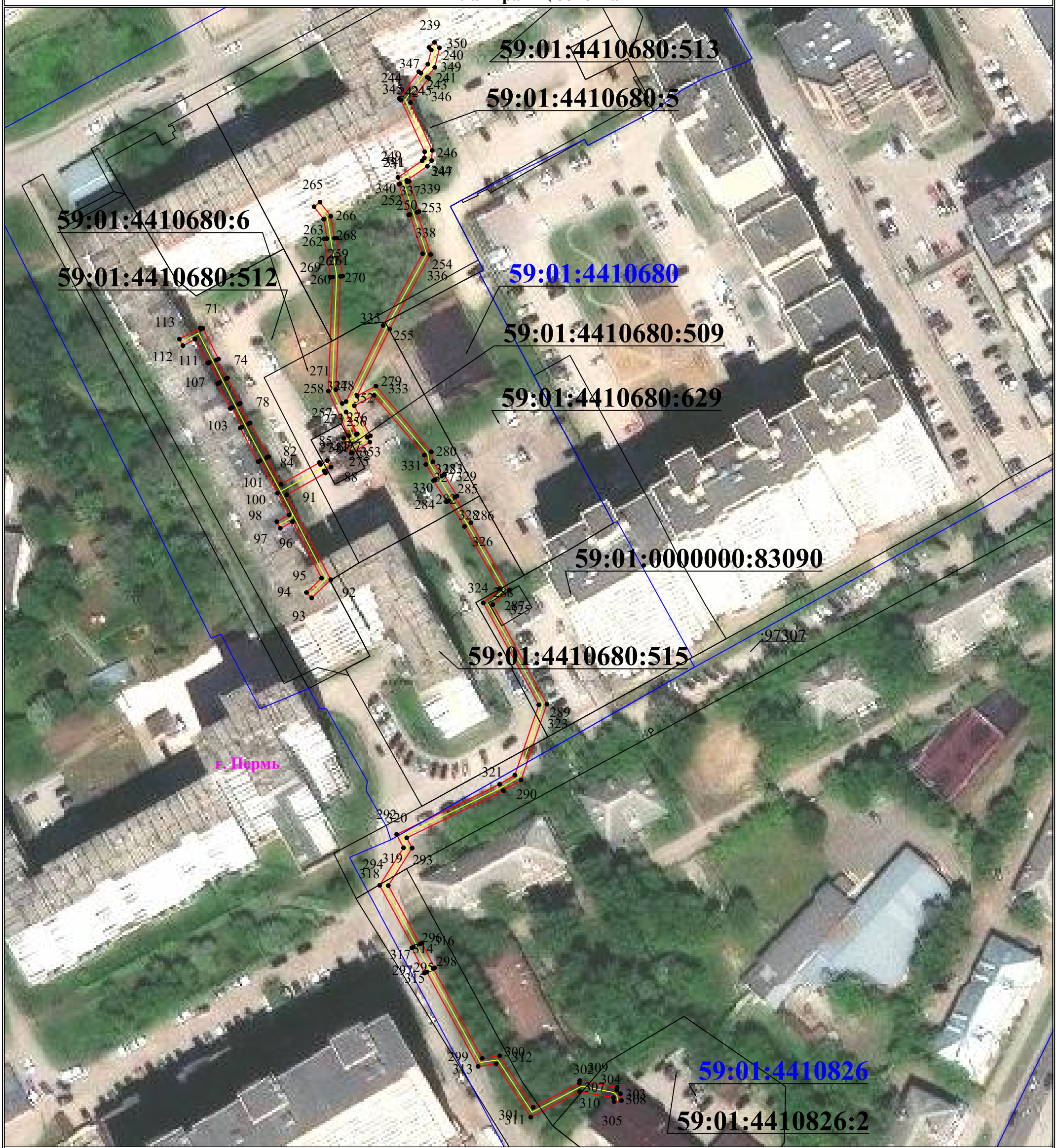

Используемые условные знаки и обозначения:

Масштаб 1:1000

Лист 8 из 11

- ● 1 — **- обозначение характерной точки границы устанавливаемого публичного сервитута**
- **- границы земельных участков, попадающих в зону публичного сервитута**
- **- граница кадастрового квартала**
- 59:01:3810290 — **- номер кадастрового квартала**
- **- граница устанавливаемого публичного сервитута**
- г. Пермь — **- наименование населенного пункта**
- **- ось линии, контур объекта**

Схема расположения границ публичного сервитута
для эксплуатации объекта электросетевого хозяйства
«Электросетевой комплекс Подстанция 110/6 кВ «Балатовская» (КЛ 0,4 кВ: от ТП-7234, от КТП ТК-400/6/0.4 до оп.1, от КТП-7465 до ВРУ зд. Рязанская,80, от ТП-7063, от ТП-7075, от ТП-7079, от ТП-7125, от ТП-7116, от ТП-7039, от ТП-7150, от ТП-7304; ТП-7063)»
(наименование объекта)

План границ объекта

Используемые условные знаки и обозначения:

- ● 1 - обозначение характерной точки границы устанавливаемого публичного сервитута
- - границы земельных участков, попадающих в зону публичного сервитута
- - граница кадастрового квартала
- 59:01:3810290 - номер кадастрового квартала
- - граница устанавливаемого публичного сервитута
- г. Пермь - наименование населенного пункта
- - ось линии, контур объекта

Масштаб 1:1000

Лист 9 из 11

Схема расположения границ публичного сервитута
для эксплуатации объекта электросетевого хозяйства
«Электросетевой комплекс Подстанция 110/6 кВ «Балатовская» (КЛ 0,4 кВ: от ТП-7234, от КТП ТК-400/6/0.4 до оп.1, от КТП-7465 до ВРУ зд. Рязанская,80, от ТП-7063, от ТП-7075, от ТП-7079, от ТП-7125, от ТП-7116, от ТП-7039, от ТП-7150, от ТП-7304; ТП-7063)»
(наименование объекта)

План границ объекта

Используемые условные знаки и обозначения:

Масштаб 1:1000

Лист 10 из 11

- ● 1 — **- обозначение характерной точки границы устанавливаемого публичного сервитута**
- **- границы земельных участков, попадающих в зону публичного сервитута**
- **- граница кадастрового квартала**
- 59:01:3810290 — **- номер кадастрового квартала**
- **- граница устанавливаемого публичного сервитута**
- г. Пермь — **- наименование населенного пункта**
- **- ось линии, контур объекта**

Схема расположения границ публичного сервитута
для эксплуатации объекта электросетевого хозяйства
«Электросетевой комплекс Подстанция 110/6 кВ «Балатовская» (КЛ 0,4 кВ: от ТП-7234, от КТП ТК-400/6/0.4 до оп.1, от КТП-7465 до ВРУ зд. Рязанская,80, от ТП-7063, от ТП-7075, от ТП-7079, от ТП-7125, от ТП-7116, от ТП-7039, от ТП-7150, от ТП-7304; ТП-7063)»
(наименование объекта)

План границ объекта

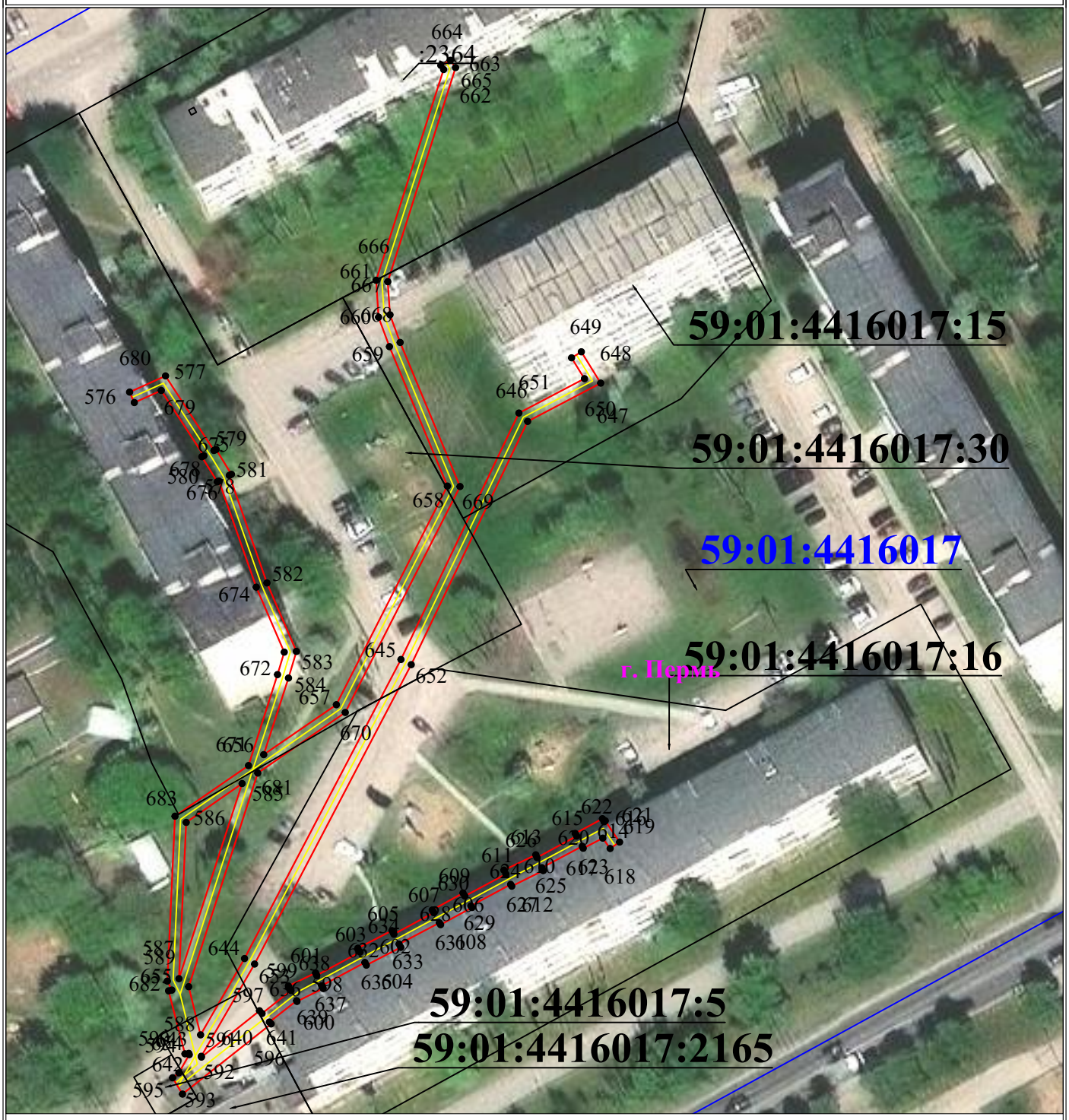

Используемые условные знаки и обозначения:

- ● 1 — **- обозначение характерной точки границы устанавливаемого публичного сервитута**
- **- границы земельных участков, попадающих в зону публичного сервитута**
- **- граница кадастрового квартала**
- 59:01:3810290 — **- номер кадастрового квартала**
- **- граница устанавливаемого публичного сервитута**
- г. Пермь — **- наименование населенного пункта**
- **- ось линии, контур объекта**

Масштаб 1:1000

Лист 11 из 11

ГРАФИЧЕСКОЕ ОПИСАНИЕ

местоположения границ публичного сервитута

«Электросетевой комплекс Подстанция 110/6 кВ «Балатовская» (КЛ 0,4 кВ: от ТП-7234, от КТП ТК-400/6/0.4 до оп.1, от КТП-7465 до ВРУ зд. Рязанская,80, от ТП-7063, от ТП-7075, от ТП-7079, от ТП-7125, от ТП-7116, от ТП-7039, от ТП-7150, от ТП-7304; ТП-7063)»

(наименование объекта, местоположение границ которого описано (далее - объект)

Раздел 1

Сведения об объекте		
№ п/п	Характеристики объекта	Описание характеристик
1	2	3
1	Местоположение объекта	Пермский край, городской округ Пермский, город Пермь
2	Площадь объекта +/- величина погрешности определения площади (Р+/- Дельта Р)	7480 кв.м ± 17.39 кв.м
3	Иные характеристики объекта	Публичный сервитут устанавливается в целях эксплуатации объекта электросетевого хозяйства «Электросетевой комплекс Подстанция 110/6 кВ «Балатовская» (КЛ 0,4 кВ: от ТП-7234, от КТП ТК-400/6/0.4 до оп.1, от КТП-7465 до ВРУ зд. Рязанская,80, от ТП-7063, от ТП-7075, от ТП-7079, от ТП-7125, от ТП-7116, от ТП-7039, от ТП-7150, от ТП-7304; ТП-7063)» (согласно ст. 3.6 Федерального закона от 25 октября 2001 г. № 137-ФЗ «О введении в действие Земельного кодекса Российской Федерации») Срок установления публичного сервитута - сорок девять лет (согласно п.1 ст. 39.45 ЗК РФ).

Раздел 2

Сведения о местоположении границ объекта					
1. Система координат МСК-59, зона 2					
2. Сведения о характерных точках границ объекта					
Обозначение характерных точек границ	Координаты, м		Метод определения координат характерной точки	Средняя квадратическая погрешность положения характерной точки (M_t), м	Описание обозначения точки на местности (при наличии)
	X	Y			
1	2	3	4	5	6
Граница1(1)	–	–	–	–	–
1	514933.84	2229978.05	Метод спутниковых геодезических измерений (определений)	0.10	–
2	514945.14	2229972.49	Метод спутниковых геодезических измерений (определений)	0.10	–
3	514953.69	2229987.12	Метод спутниковых геодезических измерений (определений)	0.10	–
4	514969.39	2229977.70	Метод спутниковых геодезических	0.10	–

			измерений (определений)		
5	514970.11	2229976.23	Метод спутниковых геодезических измерений (определений)	0.10	–
6	514971.90	2229977.12	Метод спутниковых геодезических измерений (определений)	0.10	–
7	514970.91	2229979.11	Метод спутниковых геодезических измерений (определений)	0.10	–
8	514952.98	2229989.88	Метод спутниковых геодезических измерений (определений)	0.10	–
9	514944.34	2229975.11	Метод спутниковых геодезических измерений (определений)	0.10	–
10	514935.11	2229979.66	Метод спутниковых геодезических измерений (определений)	0.10	–
11	514940.53	2229986.53	Метод спутниковых геодезических измерений (определений)	0.10	–
12	514926.82	2229997.33	Метод спутниковых геодезических измерений (определений)	0.10	–
13	514931.34	2230004.84	Метод спутниковых геодезических измерений (определений)	0.10	–
14	514929.63	2230005.87	Метод спутниковых геодезических измерений (определений)	0.10	–
15	514925.24	2229998.57	Метод спутниковых геодезических измерений (определений)	0.10	–
16	514921.21	2230001.75	Метод спутниковых геодезических измерений (определений)	0.10	–
17	514905.23	2229981.36	Метод спутниковых геодезических измерений (определений)	0.10	–
18	514924.47	2229966.17	Метод спутниковых геодезических измерений (определений)	0.10	–
19	514930.62	2229973.97	Метод спутниковых геодезических измерений (определений)	0.10	–
20	514935.70	2229970.12	Метод спутниковых геодезических измерений (определений)	0.10	–
21	514906.54	2229940.58	Метод спутниковых геодезических измерений	0.10	–

			(определений)		
22	514906.41	2229938.12	Метод спутниковых геодезических измерений (определений)	0.10	–
23	514914.22	2229930.10	Метод спутниковых геодезических измерений (определений)	0.10	–
24	514913.89	2229926.64	Метод спутниковых геодезических измерений (определений)	0.10	–
25	514915.88	2229926.45	Метод спутниковых геодезических измерений (определений)	0.10	–
26	514916.02	2229928.19	Метод спутниковых геодезических измерений (определений)	0.10	–
27	514916.32	2229927.93	Метод спутниковых геодезических измерений (определений)	0.10	–
28	514917.75	2229929.32	Метод спутниковых геодезических измерений (определений)	0.10	–
29	514908.45	2229938.89	Метод спутниковых геодезических измерений (определений)	0.10	–
30	514908.50	2229939.72	Метод спутниковых геодезических измерений (определений)	0.10	–
31	514938.73	2229970.34	Метод спутниковых геодезических измерений (определений)	0.10	–
32	514931.86	2229975.54	Метод спутниковых геодезических измерений (определений)	0.10	–
1	514933.84	2229978.05	Метод спутниковых геодезических измерений (определений)	0.10	–
Граница1(2)	–	–	–	–	–
33	514150.73	2230164.06	Метод спутниковых геодезических измерений (определений)	0.10	–
34	514150.65	2230166.06	Метод спутниковых геодезических измерений (определений)	0.10	–
35	514139.39	2230165.63	Метод спутниковых геодезических измерений (определений)	0.10	–
36	514132.30	2230163.66	Метод спутниковых геодезических измерений (определений)	0.10	–
37	514130.88	2230163.89	Метод спутниковых геодезических измерений	0.10	–

			(определений)		
38	514116.93	2230169.72	Метод спутниковых геодезических измерений (определений)	0.10	–
39	514115.18	2230169.97	Метод спутниковых геодезических измерений (определений)	0.10	–
40	514113.36	2230171.18	Метод спутниковых геодезических измерений (определений)	0.10	–
41	514112.09	2230169.12	Метод спутниковых геодезических измерений (определений)	0.10	–
42	514113.14	2230168.46	Метод спутниковых геодезических измерений (определений)	0.10	–
43	514111.34	2230165.25	Метод спутниковых геодезических измерений (определений)	0.10	–
44	514109.94	2230163.60	Метод спутниковых геодезических измерений (определений)	0.10	–
45	514109.52	2230163.97	Метод спутниковых геодезических измерений (определений)	0.10	–
46	514103.33	2230156.38	Метод спутниковых геодезических измерений (определений)	0.10	–
47	514103.64	2230156.16	Метод спутниковых геодезических измерений (определений)	0.10	–
48	514102.89	2230155.30	Метод спутниковых геодезических измерений (определений)	0.10	–
49	514103.82	2230148.65	Метод спутниковых геодезических измерений (определений)	0.10	–
50	514108.59	2230144.76	Метод спутниковых геодезических измерений (определений)	0.10	–
51	514107.51	2230143.00	Метод спутниковых геодезических измерений (определений)	0.10	–
52	514109.21	2230141.95	Метод спутниковых геодезических измерений (определений)	0.10	–
53	514111.21	2230145.20	Метод спутниковых геодезических измерений (определений)	0.10	–
54	514105.69	2230149.71	Метод спутниковых геодезических измерений (определений)	0.10	–

55	514105.00	2230154.66	Метод спутниковых геодезических измерений (определений)	0.10	–
56	514105.22	2230154.92	Метод спутниковых геодезических измерений (определений)	0.10	–
57	514105.68	2230154.55	Метод спутниковых геодезических измерений (определений)	0.10	–
58	514111.80	2230161.98	Метод спутниковых геодезических измерений (определений)	0.10	–
59	514111.44	2230162.29	Метод спутниковых геодезических измерений (определений)	0.10	–
60	514112.99	2230164.11	Метод спутниковых геодезических измерений (определений)	0.10	–
61	514115.15	2230167.96	Метод спутниковых геодезических измерений (определений)	0.10	–
62	514116.40	2230167.78	Метод спутниковых геодезических измерений (определений)	0.10	–
63	514130.16	2230162.00	Метод спутниковых геодезических измерений (определений)	0.10	–
64	514130.36	2230161.72	Метод спутниковых геодезических измерений (определений)	0.10	–
65	514123.95	2230149.57	Метод спутниковых геодезических измерений (определений)	0.10	–
66	514126.89	2230147.88	Метод спутниковых геодезических измерений (определений)	0.10	–
67	514127.89	2230149.61	Метод спутниковых геодезических измерений (определений)	0.10	–
68	514126.62	2230150.34	Метод спутниковых геодезических измерений (определений)	0.10	–
69	514132.59	2230161.66	Метод спутниковых геодезических измерений (определений)	0.10	–
70	514139.70	2230163.63	Метод спутниковых геодезических измерений (определений)	0.10	–
33	514150.73	2230164.06	Метод спутниковых геодезических измерений (определений)	0.10	–
Граница1(3)	–	–	–	–	–

71	513766.56	2229533.37	Метод спутниковых геодезических измерений (определений)	0.10	–
72	513766.18	2229533.56	Метод спутниковых геодезических измерений (определений)	0.10	–
73	513766.48	2229534.09	Метод спутниковых геодезических измерений (определений)	0.10	–
74	513758.22	2229538.29	Метод спутниковых геодезических измерений (определений)	0.10	–
75	513758.00	2229537.70	Метод спутниковых геодезических измерений (определений)	0.10	–
76	513752.91	2229540.28	Метод спутниковых геодезических измерений (определений)	0.10	–
77	513753.14	2229540.68	Метод спутниковых геодезических измерений (определений)	0.10	–
78	513746.34	2229544.11	Метод спутниковых геодезических измерений (определений)	0.10	–
79	513746.14	2229543.71	Метод спутниковых геодезических измерений (определений)	0.10	–
80	513740.90	2229546.38	Метод спутниковых геодезических измерений (определений)	0.10	–
81	513741.08	2229546.73	Метод спутниковых геодезических измерений (определений)	0.10	–
82	513732.04	2229551.68	Метод спутниковых геодезических измерений (определений)	0.10	–
83	513731.80	2229551.18	Метод спутниковых геодезических измерений (определений)	0.10	–
84	513724.66	2229555.05	Метод спутниковых геодезических измерений (определений)	0.10	–
85	513730.46	2229565.32	Метод спутниковых геодезических измерений (определений)	0.10	–
86	513729.96	2229565.60	Метод спутниковых геодезических измерений (определений)	0.10	–
87	513731.01	2229567.43	Метод спутниковых геодезических измерений (определений)	0.10	–
88	513729.27	2229568.42	Метод спутниковых	0.10	–

			геодезических измерений (определений)		
89	513728.24	2229566.60	Метод спутниковых геодезических измерений (определений)	0.10	–
90	513727.66	2229566.92	Метод спутниковых геодезических измерений (определений)	0.10	–
91	513721.82	2229556.58	Метод спутниковых геодезических измерений (определений)	0.10	–
92	513699.05	2229568.36	Метод спутниковых геодезических измерений (определений)	0.10	–
93	513694.17	2229563.24	Метод спутниковых геодезических измерений (определений)	0.10	–
94	513695.62	2229561.86	Метод спутниковых геодезических измерений (определений)	0.10	–
95	513699.47	2229565.90	Метод спутниковых геодезических измерений (определений)	0.10	–
96	513714.59	2229558.13	Метод спутниковых геодезических измерений (определений)	0.10	–
97	513712.85	2229554.83	Метод спутниковых геодезических измерений (определений)	0.10	–
98	513714.61	2229553.89	Метод спутниковых геодезических измерений (определений)	0.10	–
99	513716.41	2229557.18	Метод спутниковых геодезических измерений (определений)	0.10	–
100	513722.25	2229554.09	Метод спутниковых геодезических измерений (определений)	0.10	–
101	513730.93	2229549.40	Метод спутниковых геодезических измерений (определений)	0.10	–
102	513730.68	2229548.91	Метод спутниковых геодезических измерений (определений)	0.10	–
103	513739.74	2229544.09	Метод спутниковых геодезических измерений (определений)	0.10	–
104	513740.00	2229544.59	Метод спутниковых геодезических измерений (определений)	0.10	–
105	513745.23	2229541.94	Метод спутниковых геодезических	0.10	–

			измерений (определений)		
106	513744.96	2229541.42	Метод спутниковых геодезических измерений (определений)	0.10	–
107	513751.63	2229538.06	Метод спутниковых геодезических измерений (определений)	0.10	–
108	513751.91	2229538.55	Метод спутниковых геодезических измерений (определений)	0.10	–
109	513757.30	2229535.81	Метод спутниковых геодезических измерений (определений)	0.10	–
110	513757.14	2229535.38	Метод спутниковых геодезических измерений (определений)	0.10	–
111	513763.53	2229531.98	Метод спутниковых геодезических измерений (определений)	0.10	–
112	513761.81	2229528.73	Метод спутниковых геодезических измерений (определений)	0.10	–
113	513763.57	2229527.79	Метод спутниковых геодезических измерений (определений)	0.10	–
71	513766.56	2229533.37	Метод спутниковых геодезических измерений (определений)	0.10	–
Граница1(4)	–	–	–	–	–
114	512844.11	2229021.43	Метод спутниковых геодезических измерений (определений)	0.10	–
115	512836.53	2229029.48	Метод спутниковых геодезических измерений (определений)	0.10	–
116	512835.34	2229031.63	Метод спутниковых геодезических измерений (определений)	0.10	–
117	512827.79	2229045.31	Метод спутниковых геодезических измерений (определений)	0.10	–
118	512824.01	2229055.19	Метод спутниковых геодезических измерений (определений)	0.10	–
119	512826.80	2229057.23	Метод спутниковых геодезических измерений (определений)	0.10	–
120	512829.87	2229058.60	Метод спутниковых геодезических измерений (определений)	0.10	–
121	512831.72	2229059.40	Метод спутниковых геодезических	0.10	–

			измерений (определений)		
122	512830.93	2229061.23	Метод спутниковых геодезических измерений (определений)	0.10	–
123	512829.89	2229060.79	Метод спутниковых геодезических измерений (определений)	0.10	–
124	512827.28	2229065.40	Метод спутниковых геодезических измерений (определений)	0.10	–
125	512828.27	2229074.06	Метод спутниковых геодезических измерений (определений)	0.10	–
126	512827.41	2229074.11	Метод спутниковых геодезических измерений (определений)	0.10	–
127	512824.56	2229080.13	Метод спутниковых геодезических измерений (определений)	0.10	–
128	512825.05	2229080.37	Метод спутниковых геодезических измерений (определений)	0.10	–
129	512820.98	2229089.12	Метод спутниковых геодезических измерений (определений)	0.10	–
130	512820.45	2229088.86	Метод спутниковых геодезических измерений (определений)	0.10	–
131	512818.94	2229092.06	Метод спутниковых геодезических измерений (определений)	0.10	–
132	512820.20	2229093.88	Метод спутниковых геодезических измерений (определений)	0.10	–
133	512818.53	2229094.98	Метод спутниковых геодезических измерений (определений)	0.10	–
134	512816.67	2229092.18	Метод спутниковых геодезических измерений (определений)	0.10	–
135	512818.66	2229087.94	Метод спутниковых геодезических измерений (определений)	0.10	–
136	512818.36	2229087.79	Метод спутниковых геодезических измерений (определений)	0.10	–
137	512822.43	2229079.04	Метод спутниковых геодезических измерений (определений)	0.10	–
138	512822.78	2229079.22	Метод спутниковых геодезических измерений	0.10	–

			(определений)		
139	512825.41	2229073.65	Метод спутниковых геодезических измерений (определений)	0.10	–
140	512824.49	2229065.18	Метод спутниковых геодезических измерений (определений)	0.10	–
141	512825.13	2229065.15	Метод спутниковых геодезических измерений (определений)	0.10	–
142	512828.05	2229059.98	Метод спутниковых геодезических измерений (определений)	0.10	–
143	512825.79	2229058.97	Метод спутниковых геодезических измерений (определений)	0.10	–
144	512821.59	2229055.90	Метод спутниковых геодезических измерений (определений)	0.10	–
145	512825.97	2229044.46	Метод спутниковых геодезических измерений (определений)	0.10	–
146	512833.59	2229030.67	Метод спутниковых геодезических измерений (определений)	0.10	–
147	512834.90	2229028.29	Метод спутниковых геодезических измерений (определений)	0.10	–
148	512841.25	2229021.55	Метод спутниковых геодезических измерений (определений)	0.10	–
149	512839.19	2229019.70	Метод спутниковых геодезических измерений (определений)	0.10	–
150	512839.14	2229018.12	Метод спутниковых геодезических измерений (определений)	0.10	–
151	512841.14	2229018.05	Метод спутниковых геодезических измерений (определений)	0.10	–
152	512841.16	2229018.78	Метод спутниковых геодезических измерений (определений)	0.10	–
114	512844.11	2229021.43	Метод спутниковых геодезических измерений (определений)	0.10	–
Граница1(5)	–	–	–	–	–
153	513620.42	2228862.52	Метод спутниковых геодезических измерений (определений)	0.10	–
154	513619.77	2228864.40	Метод спутниковых геодезических измерений	0.10	–

			(определений)		
155	513618.61	2228864.00	Метод спутниковых геодезических измерений (определений)	0.10	–
156	513618.49	2228864.34	Метод спутниковых геодезических измерений (определений)	0.10	–
157	513602.86	2228859.06	Метод спутниковых геодезических измерений (определений)	0.10	–
158	513602.98	2228858.65	Метод спутниковых геодезических измерений (определений)	0.10	–
159	513602.59	2228858.52	Метод спутниковых геодезических измерений (определений)	0.10	–
160	513602.56	2228857.64	Метод спутниковых геодезических измерений (определений)	0.10	–
161	513601.99	2228857.47	Метод спутниковых геодезических измерений (определений)	0.10	–
162	513604.64	2228848.98	Метод спутниковых геодезических измерений (определений)	0.10	–
163	513604.89	2228849.06	Метод спутниковых геодезических измерений (определений)	0.10	–
164	513608.48	2228837.57	Метод спутниковых геодезических измерений (определений)	0.10	–
165	513606.29	2228836.85	Метод спутниковых геодезических измерений (определений)	0.10	–
166	513613.49	2228814.09	Метод спутниковых геодезических измерений (определений)	0.10	–
167	513612.64	2228813.75	Метод спутниковых геодезических измерений (определений)	0.10	–
168	513613.37	2228811.90	Метод спутниковых геодезических измерений (определений)	0.10	–
169	513615.96	2228812.91	Метод спутниковых геодезических измерений (определений)	0.10	–
170	513608.79	2228835.57	Метод спутниковых геодезических измерений (определений)	0.10	–
171	513610.98	2228836.29	Метод спутниковых геодезических измерений (определений)	0.10	–

172	513606.80	2228849.67	Метод спутниковых геодезических измерений (определений)	0.10	–
173	513607.29	2228849.83	Метод спутниковых геодезических измерений (определений)	0.10	–
174	513605.10	2228856.98	Метод спутниковых геодезических измерений (определений)	0.10	–
175	513619.36	2228861.75	Метод спутниковых геодезических измерений (определений)	0.10	–
176	513619.22	2228862.12	Метод спутниковых геодезических измерений (определений)	0.10	–
153	513620.42	2228862.52	Метод спутниковых геодезических измерений (определений)	0.10	–
Граница1(6)	–	–	–	–	–
177	513629.36	2228873.96	Метод спутниковых геодезических измерений (определений)	0.10	–
178	513627.55	2228874.82	Метод спутниковых геодезических измерений (определений)	0.10	–
179	513623.51	2228866.34	Метод спутниковых геодезических измерений (определений)	0.10	–
180	513625.32	2228865.48	Метод спутниковых геодезических измерений (определений)	0.10	–
177	513629.36	2228873.96	Метод спутниковых геодезических измерений (определений)	0.10	–
Граница1(7)	–	–	–	–	–
181	514403.16	2228476.28	Метод спутниковых геодезических измерений (определений)	0.10	–
182	514404.14	2228478.02	Метод спутниковых геодезических измерений (определений)	0.10	–
183	514402.58	2228478.90	Метод спутниковых геодезических измерений (определений)	0.10	–
184	514412.68	2228497.55	Метод спутниковых геодезических измерений (определений)	0.10	–
185	514390.22	2228510.43	Метод спутниковых геодезических измерений (определений)	0.10	–
186	514414.67	2228555.04	Метод спутниковых геодезических измерений	0.10	–

			(определений)		
187	514416.66	2228553.72	Метод спутниковых геодезических измерений (определений)	0.10	–
188	514417.75	2228555.40	Метод спутниковых геодезических измерений (определений)	0.10	–
189	514416.28	2228556.35	Метод спутниковых геодезических измерений (определений)	0.10	–
190	514426.33	2228574.95	Метод спутниковых геодезических измерений (определений)	0.10	–
191	514411.09	2228583.55	Метод спутниковых геодезических измерений (определений)	0.10	–
192	514411.20	2228583.74	Метод спутниковых геодезических измерений (определений)	0.10	–
193	514406.37	2228586.39	Метод спутниковых геодезических измерений (определений)	0.10	–
194	514406.30	2228586.25	Метод спутниковых геодезических измерений (определений)	0.10	–
195	514405.77	2228586.55	Метод спутниковых геодезических измерений (определений)	0.10	–
196	514413.79	2228600.93	Метод спутниковых геодезических измерений (определений)	0.10	–
197	514414.90	2228600.30	Метод спутниковых геодезических измерений (определений)	0.10	–
198	514416.12	2228602.65	Метод спутниковых геодезических измерений (определений)	0.10	–
199	514411.55	2228604.89	Метод спутниковых геодезических измерений (определений)	0.10	–
200	514410.70	2228601.31	Метод спутниковых геодезических измерений (определений)	0.10	–
201	514401.89	2228585.50	Метод спутниковых геодезических измерений (определений)	0.10	–
202	514405.01	2228583.79	Метод спутниковых геодезических измерений (определений)	0.10	–
203	514404.76	2228583.29	Метод спутниковых геодезических измерений (определений)	0.10	–

204	514409.46	2228580.81	Метод спутниковых геодезических измерений (определений)	0.10	–
205	514409.69	2228581.19	Метод спутниковых геодезических измерений (определений)	0.10	–
206	514422.72	2228573.98	Метод спутниковых геодезических измерений (определений)	0.10	–
207	514387.52	2228509.67	Метод спутниковых геодезических измерений (определений)	0.10	–
208	514409.99	2228496.78	Метод спутниковых геодезических измерений (определений)	0.10	–
209	514399.88	2228478.13	Метод спутниковых геодезических измерений (определений)	0.10	–
181	514403.16	2228476.28	Метод спутниковых геодезических измерений (определений)	0.10	–
Граница1(8)	–	–	–	–	–
210	514363.20	2228444.70	Метод спутниковых геодезических измерений (определений)	0.10	–
211	514365.12	2228448.84	Метод спутниковых геодезических измерений (определений)	0.10	–
212	514330.84	2228468.88	Метод спутниковых геодезических измерений (определений)	0.10	–
213	514339.91	2228486.16	Метод спутниковых геодезических измерений (определений)	0.10	–
214	514357.87	2228517.55	Метод спутниковых геодезических измерений (определений)	0.10	–
215	514377.16	2228551.70	Метод спутниковых геодезических измерений (определений)	0.10	–
216	514392.99	2228579.62	Метод спутниковых геодезических измерений (определений)	0.10	–
217	514393.51	2228583.32	Метод спутниковых геодезических измерений (определений)	0.10	–
218	514399.88	2228607.99	Метод спутниковых геодезических измерений (определений)	0.10	–
219	514369.59	2228625.54	Метод спутниковых геодезических измерений (определений)	0.10	–

220	514368.58	2228623.81	Метод спутниковых геодезических измерений (определений)	0.10	–
221	514397.57	2228607.03	Метод спутниковых геодезических измерений (определений)	0.10	–
222	514391.54	2228583.71	Метод спутниковых геодезических измерений (определений)	0.10	–
223	514391.05	2228580.27	Метод спутниковых геодезических измерений (определений)	0.10	–
224	514375.63	2228553.06	Метод спутниковых геодезических измерений (определений)	0.10	–
225	514374.63	2228552.86	Метод спутниковых геодезических измерений (определений)	0.10	–
226	514373.96	2228553.29	Метод спутниковых геодезических измерений (определений)	0.10	–
227	514372.84	2228551.65	Метод спутниковых геодезических измерений (определений)	0.10	–
228	514373.63	2228551.10	Метод спутниковых геодезических измерений (определений)	0.10	–
229	514374.02	2228550.37	Метод спутниковых геодезических измерений (определений)	0.10	–
230	514356.13	2228518.55	Метод спутниковых геодезических измерений (определений)	0.10	–
231	514338.28	2228487.37	Метод спутниковых геодезических измерений (определений)	0.10	–
232	514337.41	2228487.95	Метод спутниковых геодезических измерений (определений)	0.10	–
233	514336.28	2228486.29	Метод спутниковых геодезических измерений (определений)	0.10	–
234	514337.16	2228485.71	Метод спутниковых геодезических измерений (определений)	0.10	–
235	514337.22	2228485.41	Метод спутниковых геодезических измерений (определений)	0.10	–
236	514328.19	2228468.12	Метод спутниковых геодезических измерений (определений)	0.10	–
237	514362.53	2228448.03	Метод спутниковых	0.10	–

			геодезических измерений (определений)		
238	514361.38	2228445.53	Метод спутниковых геодезических измерений (определений)	0.10	–
210	514363.20	2228444.70	Метод спутниковых геодезических измерений (определений)	0.10	–
Граница1(9)	–	–	–	–	–
239	513841.79	2229594.69	Метод спутниковых геодезических измерений (определений)	0.10	–
240	513841.12	2229595.31	Метод спутниковых геодезических измерений (определений)	0.10	–
241	513837.31	2229594.38	Метод спутниковых геодезических измерений (определений)	0.10	–
242	513834.90	2229592.52	Метод спутниковых геодезических измерений (определений)	0.10	–
243	513835.27	2229591.96	Метод спутниковых геодезических измерений (определений)	0.10	–
244	513828.06	2229586.71	Метод спутниковых геодезических измерений (определений)	0.10	–
245	513827.70	2229587.21	Метод спутниковых геодезических измерений (определений)	0.10	–
246	513813.80	2229593.53	Метод спутниковых геодезических измерений (определений)	0.10	–
247	513812.17	2229593.44	Метод спутниковых геодезических измерений (определений)	0.10	–
248	513811.40	2229592.85	Метод спутниковых геодезических измерений (определений)	0.10	–
249	513806.94	2229586.38	Метод спутниковых геодезических измерений (определений)	0.10	–
250	513805.21	2229586.93	Метод спутниковых геодезических измерений (определений)	0.10	–
251	513805.12	2229586.65	Метод спутниковых геодезических измерений (определений)	0.10	–
252	513796.89	2229589.23	Метод спутниковых геодезических измерений (определений)	0.10	–
253	513796.99	2229589.58	Метод спутниковых	0.10	–

			геодезических измерений (определений)		
254	513786.47	2229592.97	Метод спутниковых геодезических измерений (определений)	0.10	–
255	513767.21	2229582.39	Метод спутниковых геодезических измерений (определений)	0.10	–
256	513746.82	2229572.46	Метод спутниковых геодезических измерений (определений)	0.10	–
257	513746.29	2229571.43	Метод спутниковых геодезических измерений (определений)	0.10	–
258	513750.02	2229569.73	Метод спутниковых геодезических измерений (определений)	0.10	–
259	513780.40	2229570.94	Метод спутниковых геодезических измерений (определений)	0.10	–
260	513780.46	2229571.53	Метод спутниковых геодезических измерений (определений)	0.10	–
261	513790.66	2229569.98	Метод спутниковых геодезических измерений (определений)	0.10	–
262	513790.63	2229569.34	Метод спутниковых геодезических измерений (определений)	0.10	–
263	513796.55	2229568.37	Метод спутниковых геодезических измерений (определений)	0.10	–
264	513800.30	2229565.47	Метод спутниковых геодезических измерений (определений)	0.10	–
265	513799.08	2229563.89	Метод спутниковых геодезических измерений (определений)	0.10	–
266	513795.73	2229566.48	Метод спутниковых геодезических измерений (определений)	0.10	–
267	513790.52	2229567.33	Метод спутниковых геодезических измерений (определений)	0.10	–
268	513790.46	2229566.63	Метод спутниковых геодезических измерений (определений)	0.10	–
269	513780.15	2229568.30	Метод спутниковых геодезических измерений (определений)	0.10	–
270	513780.23	2229568.90	Метод спутниковых геодезических	0.10	–

			измерений (определений)		
271	513749.63	2229567.72	Метод спутниковых геодезических измерений (определений)	0.10	–
272	513737.66	2229573.13	Метод спутниковых геодезических измерений (определений)	0.10	–
273	513736.95	2229571.82	Метод спутниковых геодезических измерений (определений)	0.10	–
274	513732.98	2229573.86	Метод спутниковых геодезических измерений (определений)	0.10	–
275	513735.94	2229578.83	Метод спутниковых геодезических измерений (определений)	0.10	–
276	513737.24	2229578.17	Метод спутниковых геодезических измерений (определений)	0.10	–
277	513737.66	2229578.98	Метод спутниковых геодезических измерений (определений)	0.10	–
278	513745.71	2229574.67	Метод спутниковых геодезических измерений (определений)	0.10	–
279	513748.46	2229579.98	Метод спутниковых геодезических измерений (определений)	0.10	–
280	513732.47	2229593.42	Метод спутниковых геодезических измерений (определений)	0.10	–
281	513729.96	2229593.85	Метод спутниковых геодезических измерений (определений)	0.10	–
282	513725.91	2229596.38	Метод спутниковых геодезических измерений (определений)	0.10	–
283	513725.65	2229595.90	Метод спутниковых геодезических измерений (определений)	0.10	–
284	513719.98	2229599.50	Метод спутниковых геодезических измерений (определений)	0.10	–
285	513720.22	2229599.92	Метод спутниковых геодезических измерений (определений)	0.10	–
286	513713.33	2229604.20	Метод спутниковых геодезических измерений (определений)	0.10	–
287	513696.66	2229613.65	Метод спутниковых геодезических измерений	0.10	–

			(определений)		
288	513692.84	2229609.24	Метод спутниковых геодезических измерений (определений)	0.10	–
289	513665.50	2229624.12	Метод спутниковых геодезических измерений (определений)	0.10	–
290	513646.66	2229617.70	Метод спутниковых геодезических измерений (определений)	0.10	–
291	513644.20	2229613.65	Метод спутниковых геодезических измерений (определений)	0.10	–
292	513630.75	2229586.02	Метод спутниковых геодезических измерений (определений)	0.10	–
293	513627.16	2229587.87	Метод спутниковых геодезических измерений (определений)	0.10	–
294	513617.09	2229581.47	Метод спутниковых геодезических измерений (определений)	0.10	–
295	513600.51	2229590.48	Метод спутниковых геодезических измерений (определений)	0.10	–
296	513600.31	2229590.09	Метод спутниковых геодезических измерений (определений)	0.10	–
297	513593.55	2229593.51	Метод спутниковых геодезических измерений (определений)	0.10	–
298	513593.85	2229594.11	Метод спутниковых геодезических измерений (определений)	0.10	–
299	513568.53	2229607.86	Метод спутниковых геодезических измерений (определений)	0.10	–
300	513569.21	2229612.67	Метод спутниковых геодезических измерений (определений)	0.10	–
301	513554.93	2229621.95	Метод спутниковых геодезических измерений (определений)	0.10	–
302	513561.81	2229635.05	Метод спутниковых геодезических измерений (определений)	0.10	–
303	513560.16	2229644.13	Метод спутниковых геодезических измерений (определений)	0.10	–
304	513559.09	2229644.29	Метод спутниковых геодезических измерений (определений)	0.10	–

305	513559.39	2229646.27	Метод спутниковых геодезических измерений (определений)	0.10	–
306	513561.21	2229646.00	Метод спутниковых геодезических измерений (определений)	0.10	–
307	513562.15	2229645.03	Метод спутниковых геодезических измерений (определений)	0.10	–
308	513562.90	2229645.13	Метод спутниковых геодезических измерений (определений)	0.10	–
309	513564.75	2229635.10	Метод спутниковых геодезических измерений (определений)	0.10	–
310	513564.04	2229634.98	Метод спутниковых геодезических измерений (определений)	0.10	–
311	513557.55	2229622.63	Метод спутниковых геодезических измерений (определений)	0.10	–
312	513571.37	2229613.65	Метод спутниковых геодезических измерений (определений)	0.10	–
313	513570.70	2229608.95	Метод спутниковых геодезических измерений (определений)	0.10	–
314	513594.78	2229595.87	Метод спутниковых геодезических измерений (определений)	0.10	–
315	513594.94	2229596.19	Метод спутниковых геодезических измерений (определений)	0.10	–
316	513601.65	2229592.77	Метод спутниковых геодезических измерений (определений)	0.10	–
317	513601.39	2229592.28	Метод спутниковых геодезических измерений (определений)	0.10	–
318	513617.02	2229583.79	Метод спутниковых геодезических измерений (определений)	0.10	–
319	513627.07	2229590.18	Метод спутниковых геодезических измерений (определений)	0.10	–
320	513629.84	2229588.73	Метод спутниковых геодезических измерений (определений)	0.10	–
321	513642.44	2229614.62	Метод спутниковых геодезических измерений (определений)	0.10	–
322	513645.34	2229619.36	Метод спутниковых	0.10	–

			геодезических измерений (определений)		
323	513665.69	2229626.30	Метод спутниковых геодезических измерений (определений)	0.10	–
324	513692.38	2229611.77	Метод спутниковых геодезических измерений (определений)	0.10	–
325	513696.22	2229616.20	Метод спутниковых геодезических измерений (определений)	0.10	–
326	513714.34	2229605.92	Метод спутниковых геодезических измерений (определений)	0.10	–
327	513721.19	2229601.65	Метод спутниковых геодезических измерений (определений)	0.10	–
328	513721.49	2229602.20	Метод спутниковых геодезических измерений (определений)	0.10	–
329	513727.20	2229598.73	Метод спутниковых геодезических измерений (определений)	0.10	–
330	513726.87	2229598.13	Метод спутниковых геодезических измерений (определений)	0.10	–
331	513730.68	2229595.75	Метод спутниковых геодезических измерений (определений)	0.10	–
332	513733.34	2229595.30	Метод спутниковых геодезических измерений (определений)	0.10	–
333	513750.97	2229580.48	Метод спутниковых геодезических измерений (определений)	0.10	–
334	513748.37	2229575.44	Метод спутниковых геодезических измерений (определений)	0.10	–
335	513766.29	2229584.17	Метод спутниковых геодезических измерений (определений)	0.10	–
336	513786.26	2229595.13	Метод спутниковых геодезических измерений (определений)	0.10	–
337	513797.60	2229591.48	Метод спутниковых геодезических измерений (определений)	0.10	–
338	513797.76	2229591.98	Метод спутниковых геодезических измерений (определений)	0.10	–
339	513805.89	2229589.39	Метод спутниковых геодезических	0.10	–

			измерений (определений)		
340	513805.75	2229588.85	Метод спутниковых геодезических измерений (определений)	0.10	–
341	513806.14	2229588.73	Метод спутниковых геодезических измерений (определений)	0.10	–
342	513809.93	2229594.25	Метод спутниковых геодезических измерений (определений)	0.10	–
343	513811.45	2229595.40	Метод спутниковых геодезических измерений (определений)	0.10	–
344	513814.18	2229595.55	Метод спутниковых геодезических измерений (определений)	0.10	–
345	513827.02	2229589.73	Метод спутниковых геодезических измерений (определений)	0.10	–
346	513833.55	2229594.61	Метод спутниковых геодезических измерений (определений)	0.10	–
347	513833.81	2229594.21	Метод спутниковых геодезических измерений (определений)	0.10	–
348	513836.43	2229596.23	Метод спутниковых геодезических измерений (определений)	0.10	–
349	513841.68	2229597.50	Метод спутниковых геодезических измерений (определений)	0.10	–
350	513843.14	2229596.17	Метод спутниковых геодезических измерений (определений)	0.10	–
239	513841.79	2229594.69	Метод спутниковых геодезических измерений (определений)	0.10	–
–	–	–	–	–	–
351	513738.02	2229575.18	Метод спутниковых геодезических измерений (определений)	0.10	–
352	513744.03	2229572.45	Метод спутниковых геодезических измерений (определений)	0.10	–
353	513738.15	2229575.46	Метод спутниковых геодезических измерений (определений)	0.10	–
351	513738.02	2229575.18	Метод спутниковых геодезических измерений (определений)	0.10	–
Граница1(10)	–	–	–	–	–
354	514796.08	2228657.71	Метод спутниковых	0.10	–

			геодезических измерений (определений)		
355	514794.33	2228656.30	Метод спутниковых геодезических измерений (определений)	0.10	–
356	514792.35	2228655.85	Метод спутниковых геодезических измерений (определений)	0.10	–
357	514790.76	2228655.98	Метод спутниковых геодезических измерений (определений)	0.10	–
358	514772.27	2228666.80	Метод спутниковых геодезических измерений (определений)	0.10	–
359	514749.30	2228679.03	Метод спутниковых геодезических измерений (определений)	0.10	–
360	514742.20	2228683.38	Метод спутниковых геодезических измерений (определений)	0.10	–
361	514739.61	2228682.44	Метод спутниковых геодезических измерений (определений)	0.10	–
362	514738.71	2228681.00	Метод спутниковых геодезических измерений (определений)	0.10	–
363	514739.12	2228680.78	Метод спутниковых геодезических измерений (определений)	0.10	–
364	514734.94	2228673.53	Метод спутниковых геодезических измерений (определений)	0.10	–
365	514734.46	2228673.79	Метод спутниковых геодезических измерений (определений)	0.10	–
366	514733.36	2228671.95	Метод спутниковых геодезических измерений (определений)	0.10	–
367	514730.33	2228673.82	Метод спутниковых геодезических измерений (определений)	0.10	–
368	514734.49	2228680.88	Метод спутниковых геодезических измерений (определений)	0.10	–
369	514692.62	2228704.75	Метод спутниковых геодезических измерений (определений)	0.10	–
370	514711.90	2228739.40	Метод спутниковых геодезических измерений (определений)	0.10	–
371	514731.12	2228774.50	Метод спутниковых геодезических	0.10	–

			измерений (определений)		
372	514714.62	2228783.35	Метод спутниковых геодезических измерений (определений)	0.10	–
373	514732.79	2228817.03	Метод спутниковых геодезических измерений (определений)	0.10	–
374	514731.12	2228818.22	Метод спутниковых геодезических измерений (определений)	0.10	–
375	514733.03	2228821.15	Метод спутниковых геодезических измерений (определений)	0.10	–
376	514749.44	2228813.98	Метод спутниковых геодезических измерений (определений)	0.10	–
377	514760.97	2228808.13	Метод спутниковых геодезических измерений (определений)	0.10	–
378	514764.26	2228812.84	Метод спутниковых геодезических измерений (определений)	0.10	–
379	514764.60	2228812.57	Метод спутниковых геодезических измерений (определений)	0.10	–
380	514766.70	2228815.71	Метод спутниковых геодезических измерений (определений)	0.10	–
381	514768.77	2228814.49	Метод спутниковых геодезических измерений (определений)	0.10	–
382	514767.13	2228811.25	Метод спутниковых геодезических измерений (определений)	0.10	–
383	514767.61	2228811.03	Метод спутниковых геодезических измерений (определений)	0.10	–
384	514764.73	2228805.24	Метод спутниковых геодезических измерений (определений)	0.10	–
385	514796.00	2228788.13	Метод спутниковых геодезических измерений (определений)	0.10	–
386	514780.90	2228765.12	Метод спутниковых геодезических измерений (определений)	0.10	–
387	514774.41	2228754.73	Метод спутниковых геодезических измерений (определений)	0.10	–
388	514758.76	2228727.62	Метод спутниковых геодезических измерений	0.10	–

			(определений)		
389	514732.69	2228685.33	Метод спутниковых геодезических измерений (определений)	0.10	–
390	514736.20	2228683.37	Метод спутниковых геодезических измерений (определений)	0.10	–
391	514738.23	2228684.11	Метод спутниковых геодезических измерений (определений)	0.10	–
392	514739.08	2228685.50	Метод спутниковых геодезических измерений (определений)	0.10	–
393	514740.55	2228686.72	Метод спутниковых геодезических измерений (определений)	0.10	–
394	514742.40	2228685.59	Метод спутниковых геодезических измерений (определений)	0.10	–
395	514746.28	2228686.97	Метод спутниковых геодезических измерений (определений)	0.10	–
396	514746.95	2228685.09	Метод спутниковых геодезических измерений (определений)	0.10	–
397	514744.59	2228684.23	Метод спутниковых геодезических измерений (определений)	0.10	–
398	514750.29	2228680.77	Метод спутниковых геодезических измерений (определений)	0.10	–
399	514773.25	2228668.55	Метод спутниковых геодезических измерений (определений)	0.10	–
400	514791.38	2228657.94	Метод спутниковых геодезических измерений (определений)	0.10	–
401	514792.21	2228657.87	Метод спутниковых геодезических измерений (определений)	0.10	–
402	514793.43	2228658.15	Метод спутниковых геодезических измерений (определений)	0.10	–
403	514794.53	2228659.03	Метод спутниковых геодезических измерений (определений)	0.10	–
404	514810.68	2228687.17	Метод спутниковых геодезических измерений (определений)	0.10	–
405	514808.90	2228688.15	Метод спутниковых геодезических измерений (определений)	0.10	–

406	514809.87	2228689.90	Метод спутниковых геодезических измерений (определений)	0.10	–
407	514813.41	2228687.93	Метод спутниковых геодезических измерений (определений)	0.10	–
354	514796.08	2228657.71	Метод спутниковых геодезических измерений (определений)	0.10	–
–	–	–	–	–	–
408	514717.14	2228738.48	Метод спутниковых геодезических измерений (определений)	0.10	–
409	514715.62	2228735.86	Метод спутниковых геодезических измерений (определений)	0.10	–
410	514713.00	2228737.27	Метод спутниковых геодезических измерений (определений)	0.10	–
411	514695.33	2228705.51	Метод спутниковых геодезических измерений (определений)	0.10	–
412	514730.41	2228685.48	Метод спутниковых геодезических измерений (определений)	0.10	–
413	514757.04	2228728.63	Метод спутниковых геодезических измерений (определений)	0.10	–
414	514772.70	2228755.77	Метод спутниковых геодезических измерений (определений)	0.10	–
415	514779.22	2228766.20	Метод спутниковых геодезических измерений (определений)	0.10	–
416	514793.14	2228787.43	Метод спутниковых геодезических измерений (определений)	0.10	–
417	514762.21	2228804.34	Метод спутниковых геодезических измерений (определений)	0.10	–
418	514762.14	2228805.31	Метод спутниковых геодезических измерений (определений)	0.10	–
419	514748.59	2228812.18	Метод спутниковых геодезических измерений (определений)	0.10	–
420	514734.31	2228818.41	Метод спутниковых геодезических измерений (определений)	0.10	–
421	514735.39	2228817.63	Метод спутниковых геодезических измерений (определений)	0.10	–

422	514717.33	2228784.16	Метод спутниковых геодезических измерений (определений)	0.10	–
423	514733.85	2228775.31	Метод спутниковых геодезических измерений (определений)	0.10	–
424	514714.53	2228740.13	Метод спутниковых геодезических измерений (определений)	0.10	–
408	514717.14	2228738.48	Метод спутниковых геодезических измерений (определений)	0.10	–
Граница1(11)	–	–	–	–	–
425	513802.99	2227853.52	Метод спутниковых геодезических измерений (определений)	0.10	–
426	513802.57	2227852.80	Метод спутниковых геодезических измерений (определений)	0.10	–
427	513799.85	2227854.09	Метод спутниковых геодезических измерений (определений)	0.10	–
428	513800.49	2227855.37	Метод спутниковых геодезических измерений (определений)	0.10	–
429	513768.08	2227873.31	Метод спутниковых геодезических измерений (определений)	0.10	–
430	513783.54	2227900.15	Метод спутниковых геодезических измерений (определений)	0.10	–
431	513782.98	2227900.55	Метод спутниковых геодезических измерений (определений)	0.10	–
432	513784.28	2227902.96	Метод спутниковых геодезических измерений (определений)	0.10	–
433	513784.92	2227902.57	Метод спутниковых геодезических измерений (определений)	0.10	–
434	513792.35	2227915.70	Метод спутниковых геодезических измерений (определений)	0.10	–
435	513805.99	2227941.49	Метод спутниковых геодезических измерений (определений)	0.10	–
436	513799.89	2227944.89	Метод спутниковых геодезических измерений (определений)	0.10	–
437	513800.86	2227946.64	Метод спутниковых геодезических измерений (определений)	0.10	–

438	513807.80	2227942.75	Метод спутниковых геодезических измерений (определений)	0.10	–
439	513827.80	2227931.11	Метод спутниковых геодезических измерений (определений)	0.10	–
440	513843.25	2227960.12	Метод спутниковых геодезических измерений (определений)	0.10	–
441	513839.95	2227965.08	Метод спутниковых геодезических измерений (определений)	0.10	–
442	513841.23	2227967.63	Метод спутниковых геодезических измерений (определений)	0.10	–
443	513839.19	2227968.70	Метод спутниковых геодезических измерений (определений)	0.10	–
444	513844.11	2227977.36	Метод спутниковых геодезических измерений (определений)	0.10	–
445	513850.66	2227973.69	Метод спутниковых геодезических измерений (определений)	0.10	–
446	513866.52	2228003.28	Метод спутниковых геодезических измерений (определений)	0.10	–
447	513847.41	2228014.23	Метод спутниковых геодезических измерений (определений)	0.10	–
448	513826.48	2228028.67	Метод спутниковых геодезических измерений (определений)	0.10	–
449	513840.77	2228056.56	Метод спутниковых геодезических измерений (определений)	0.10	–
450	513842.55	2228055.65	Метод спутниковых геодезических измерений (определений)	0.10	–
451	513829.06	2228029.32	Метод спутниковых геодезических измерений (определений)	0.10	–
452	513848.41	2228015.92	Метод спутниковых геодезических измерений (определений)	0.10	–
453	513869.20	2228004.05	Метод спутниковых геодезических измерений (определений)	0.10	–
454	513851.46	2227970.95	Метод спутниковых геодезических измерений (определений)	0.10	–
455	513844.87	2227974.63	Метод спутниковых	0.10	–

			геодезических измерений (определений)		
456	513841.96	2227969.53	Метод спутниковых геодезических измерений (определений)	0.10	–
457	513844.46	2227968.23	Метод спутниковых геодезических измерений (определений)	0.10	–
458	513843.13	2227965.71	Метод спутниковых геодезических измерений (определений)	0.10	–
459	513849.21	2227962.52	Метод спутниковых геодезических измерений (определений)	0.10	–
460	513851.29	2227966.03	Метод спутниковых геодезических измерений (определений)	0.10	–
461	513870.91	2227955.98	Метод спутниковых геодезических измерений (определений)	0.10	–
462	513869.90	2227953.79	Метод спутниковых геодезических измерений (определений)	0.10	–
463	513868.84	2227954.41	Метод спутниковых геодезических измерений (определений)	0.10	–
464	513868.63	2227954.28	Метод спутниковых геодезических измерений (определений)	0.10	–
465	513853.49	2227924.59	Метод спутниковых геодезических измерений (определений)	0.10	–
466	513860.09	2227920.90	Метод спутниковых геодезических измерений (определений)	0.10	–
467	513848.70	2227899.81	Метод спутниковых геодезических измерений (определений)	0.10	–
468	513843.62	2227891.10	Метод спутниковых геодезических измерений (определений)	0.10	–
469	513844.44	2227890.66	Метод спутниковых геодезических измерений (определений)	0.10	–
470	513842.99	2227888.15	Метод спутниковых геодезических измерений (определений)	0.10	–
471	513842.36	2227888.55	Метод спутниковых геодезических измерений (определений)	0.10	–
472	513818.47	2227845.21	Метод спутниковых геодезических	0.10	–

			измерений (определений)		
425	513802.99	2227853.52	Метод спутниковых геодезических измерений (определений)	0.10	–
–	–	–	–	–	–
473	513840.85	2227890.31	Метод спутниковых геодезических измерений (определений)	0.10	–
474	513846.96	2227900.79	Метод спутниковых геодезических измерений (определений)	0.10	–
475	513857.39	2227920.12	Метод спутниковых геодезических измерений (определений)	0.10	–
476	513850.83	2227923.78	Метод спутниковых геодезических измерений (определений)	0.10	–
477	513867.11	2227955.69	Метод спутниковых геодезических измерений (определений)	0.10	–
478	513852.05	2227963.38	Метод спутниковых геодезических измерений (определений)	0.10	–
479	513849.96	2227959.87	Метод спутниковых геодезических измерений (определений)	0.10	–
480	513843.58	2227963.22	Метод спутниковых геодезических измерений (определений)	0.10	–
481	513845.58	2227960.23	Метод спутниковых геодезических измерений (определений)	0.10	–
482	513828.59	2227928.33	Метод спутниковых геодезических измерений (определений)	0.10	–
483	513807.73	2227940.50	Метод спутниковых геодезических измерений (определений)	0.10	–
484	513794.10	2227914.74	Метод спутниковых геодезических измерений (определений)	0.10	–
485	513785.65	2227899.79	Метод спутниковых геодезических измерений (определений)	0.10	–
486	513770.83	2227874.07	Метод спутниковых геодезических измерений (определений)	0.10	–
487	513803.14	2227856.19	Метод спутниковых геодезических измерений (определений)	0.10	–
488	513802.98	2227855.80	Метод спутниковых геодезических	0.10	–

			измерений (определений)		
489	513817.66	2227847.90	Метод спутниковых геодезических измерений (определений)	0.10	–
473	513840.85	2227890.31	Метод спутниковых геодезических измерений (определений)	0.10	–
Граница1(12)	–	–	–	–	–
490	513533.93	2227411.30	Метод спутниковых геодезических измерений (определений)	0.10	–
491	513534.35	2227411.07	Метод спутниковых геодезических измерений (определений)	0.10	–
492	513531.50	2227405.98	Метод спутниковых геодезических измерений (определений)	0.10	–
493	513530.79	2227406.38	Метод спутниковых геодезических измерений (определений)	0.10	–
494	513511.76	2227406.33	Метод спутниковых геодезических измерений (определений)	0.10	–
495	513509.41	2227408.08	Метод спутниковых геодезических измерений (определений)	0.10	–
496	513510.01	2227408.88	Метод спутниковых геодезических измерений (определений)	0.10	–
497	513511.02	2227410.54	Метод спутниковых геодезических измерений (определений)	0.10	–
498	513512.82	2227409.27	Метод спутниковых геодезических измерений (определений)	0.10	–
499	513513.12	2227409.33	Метод спутниковых геодезических измерений (определений)	0.10	–
500	513518.21	2227420.42	Метод спутниковых геодезических измерений (определений)	0.10	–
501	513521.11	2227431.08	Метод спутниковых геодезических измерений (определений)	0.10	–
502	513527.96	2227442.66	Метод спутниковых геодезических измерений (определений)	0.10	–
503	513531.88	2227444.85	Метод спутниковых геодезических измерений (определений)	0.10	–
504	513549.59	2227477.35	Метод спутниковых геодезических	0.10	–

			измерений (определений)		
505	513561.66	2227495.47	Метод спутниковых геодезических измерений (определений)	0.10	–
506	513569.13	2227506.94	Метод спутниковых геодезических измерений (определений)	0.10	–
507	513579.15	2227501.77	Метод спутниковых геодезических измерений (определений)	0.10	–
508	513597.84	2227523.46	Метод спутниковых геодезических измерений (определений)	0.10	–
509	513609.74	2227538.97	Метод спутниковых геодезических измерений (определений)	0.10	–
510	513615.99	2227535.42	Метод спутниковых геодезических измерений (определений)	0.10	–
511	513620.91	2227544.82	Метод спутниковых геодезических измерений (определений)	0.10	–
512	513622.69	2227543.89	Метод спутниковых геодезических измерений (определений)	0.10	–
513	513617.73	2227534.44	Метод спутниковых геодезических измерений (определений)	0.10	–
514	513626.04	2227529.82	Метод спутниковых геодезических измерений (определений)	0.10	–
515	513620.60	2227516.78	Метод спутниковых геодезических измерений (определений)	0.10	–
516	513622.27	2227515.58	Метод спутниковых геодезических измерений (определений)	0.10	–
517	513625.51	2227513.56	Метод спутниковых геодезических измерений (определений)	0.10	–
518	513625.86	2227514.08	Метод спутниковых геодезических измерений (определений)	0.10	–
519	513630.50	2227511.06	Метод спутниковых геодезических измерений (определений)	0.10	–
520	513630.23	2227510.62	Метод спутниковых геодезических измерений (определений)	0.10	–
521	513630.92	2227510.18	Метод спутниковых геодезических измерений	0.10	–

			(определений)		
522	513629.86	2227508.48	Метод спутниковых геодезических измерений (определений)	0.10	–
523	513629.16	2227508.92	Метод спутниковых геодезических измерений (определений)	0.10	–
524	513628.91	2227508.50	Метод спутниковых геодезических измерений (определений)	0.10	–
525	513624.21	2227511.56	Метод спутниковых геодезических измерений (определений)	0.10	–
526	513624.42	2227511.88	Метод спутниковых геодезических измерений (определений)	0.10	–
527	513621.16	2227513.92	Метод спутниковых геодезических измерений (определений)	0.10	–
528	513620.85	2227514.13	Метод спутниковых геодезических измерений (определений)	0.10	–
529	513619.84	2227514.34	Метод спутниковых геодезических измерений (определений)	0.10	–
530	513617.41	2227507.13	Метод спутниковых геодезических измерений (определений)	0.10	–
531	513602.97	2227486.89	Метод спутниковых геодезических измерений (определений)	0.10	–
532	513598.18	2227489.35	Метод спутниковых геодезических измерений (определений)	0.10	–
533	513597.90	2227489.10	Метод спутниковых геодезических измерений (определений)	0.10	–
534	513595.42	2227484.82	Метод спутниковых геодезических измерений (определений)	0.10	–
535	513595.59	2227484.31	Метод спутниковых геодезических измерений (определений)	0.10	–
536	513597.13	2227482.82	Метод спутниковых геодезических измерений (определений)	0.10	–
537	513597.06	2227481.15	Метод спутниковых геодезических измерений (определений)	0.10	–
538	513595.06	2227481.23	Метод спутниковых геодезических измерений (определений)	0.10	–

539	513595.09	2227482.00	Метод спутниковых геодезических измерений (определений)	0.10	–
540	513593.84	2227483.22	Метод спутниковых геодезических измерений (определений)	0.10	–
541	513593.68	2227483.73	Метод спутниковых геодезических измерений (определений)	0.10	–
542	513593.59	2227483.66	Метод спутниковых геодезических измерений (определений)	0.10	–
543	513593.09	2227482.50	Метод спутниковых геодезических измерений (определений)	0.10	–
544	513591.26	2227483.32	Метод спутниковых геодезических измерений (определений)	0.10	–
545	513591.99	2227484.97	Метод спутниковых геодезических измерений (определений)	0.10	–
546	513592.91	2227485.65	Метод спутниковых геодезических измерений (определений)	0.10	–
547	513593.68	2227485.81	Метод спутниковых геодезических измерений (определений)	0.10	–
548	513595.98	2227489.75	Метод спутниковых геодезических измерений (определений)	0.10	–
549	513595.77	2227490.17	Метод спутниковых геодезических измерений (определений)	0.10	–
550	513579.65	2227499.23	Метод спутниковых геодезических измерений (определений)	0.10	–
551	513569.82	2227504.33	Метод спутниковых геодезических измерений (определений)	0.10	–
552	513563.34	2227494.37	Метод спутниковых геодезических измерений (определений)	0.10	–
553	513551.30	2227476.31	Метод спутниковых геодезических измерений (определений)	0.10	–
554	513533.36	2227443.38	Метод спутниковых геодезических измерений (определений)	0.10	–
555	513529.41	2227441.18	Метод спутниковых геодезических измерений (определений)	0.10	–
556	513522.97	2227430.29	Метод спутниковых	0.10	–

			геодезических измерений (определений)		
557	513520.10	2227419.74	Метод спутниковых геодезических измерений (определений)	0.10	–
558	513514.85	2227408.34	Метод спутниковых геодезических измерений (определений)	0.10	–
559	513529.55	2227408.37	Метод спутниковых геодезических измерений (определений)	0.10	–
560	513531.75	2227412.48	Метод спутниковых геодезических измерений (определений)	0.10	–
561	513532.15	2227412.27	Метод спутниковых геодезических измерений (определений)	0.10	–
562	513532.70	2227413.13	Метод спутниковых геодезических измерений (определений)	0.10	–
563	513534.41	2227412.11	Метод спутниковых геодезических измерений (определений)	0.10	–
490	513533.93	2227411.30	Метод спутниковых геодезических измерений (определений)	0.10	–
–	–	–	–	–	–
564	513615.91	2227533.16	Метод спутниковых геодезических измерений (определений)	0.10	–
565	513610.27	2227536.37	Метод спутниковых геодезических измерений (определений)	0.10	–
566	513599.39	2227522.20	Метод спутниковых геодезических измерений (определений)	0.10	–
567	513580.94	2227500.80	Метод спутниковых геодезических измерений (определений)	0.10	–
568	513597.28	2227491.61	Метод спутниковых геодезических измерений (определений)	0.10	–
569	513597.41	2227491.36	Метод спутниковых геодезических измерений (определений)	0.10	–
570	513597.84	2227491.77	Метод спутниковых геодезических измерений (определений)	0.10	–
571	513602.35	2227489.46	Метод спутниковых геодезических измерений (определений)	0.10	–
572	513615.61	2227508.05	Метод спутниковых	0.10	–

			геодезических измерений (определений)		
573	513618.30	2227515.98	Метод спутниковых геодезических измерений (определений)	0.10	–
574	513618.14	2227516.08	Метод спутниковых геодезических измерений (определений)	0.10	–
575	513623.51	2227528.94	Метод спутниковых геодезических измерений (определений)	0.10	–
564	513615.91	2227533.16	Метод спутниковых геодезических измерений (определений)	0.10	–
Граница1(13)	–	–	–	–	–
576	512710.49	2228474.62	Метод спутниковых геодезических измерений (определений)	0.10	–
577	512712.59	2228479.31	Метод спутниковых геодезических измерений (определений)	0.10	–
578	512701.24	2228486.73	Метод спутниковых геодезических измерений (определений)	0.10	–
579	512701.06	2228486.37	Метод спутниковых геодезических измерений (определений)	0.10	–
580	512696.70	2228489.07	Метод спутниковых геодезических измерений (определений)	0.10	–
581	512696.83	2228489.35	Метод спутниковых геодезических измерений (определений)	0.10	–
582	512678.37	2228495.84	Метод спутниковых геодезических измерений (определений)	0.10	–
583	512667.06	2228500.71	Метод спутниковых геодезических измерений (определений)	0.10	–
584	512663.15	2228499.54	Метод спутниковых геодезических измерений (определений)	0.10	–
585	512647.32	2228494.49	Метод спутниковых геодезических измерений (определений)	0.10	–
586	512638.51	2228481.70	Метод спутниковых геодезических измерений (определений)	0.10	–
587	512609.82	2228480.37	Метод спутниковых геодезических измерений (определений)	0.10	–
588	512608.25	2228481.15	Метод спутниковых	0.10	–

			геодезических измерений (определений)		
589	512608.12	2228480.58	Метод спутниковых геодезических измерений (определений)	0.10	–
590	512597.16	2228483.43	Метод спутниковых геодезических измерений (определений)	0.10	–
591	512597.24	2228484.09	Метод спутниковых геодезических измерений (определений)	0.10	–
592	512597.02	2228484.18	Метод спутниковых геодезических измерений (определений)	0.10	–
593	512593.85	2228482.38	Метод спутниковых геодезических измерений (определений)	0.10	–
594	512592.99	2228481.28	Метод спутниковых геодезических измерений (определений)	0.10	–
595	512590.15	2228483.00	Метод спутниковых геодезических измерений (определений)	0.10	–
596	512602.36	2228498.43	Метод спутниковых геодезических измерений (определений)	0.10	–
597	512602.69	2228498.13	Метод спутниковых геодезических измерений (определений)	0.10	–
598	512606.41	2228502.86	Метод спутниковых геодезических измерений (определений)	0.10	–
599	512606.28	2228502.93	Метод спутниковых геодезических измерений (определений)	0.10	–
600	512608.53	2228507.48	Метод спутниковых геодезических измерений (определений)	0.10	–
601	512609.02	2228507.23	Метод спутниковых геодезических измерений (определений)	0.10	–
602	512613.06	2228514.75	Метод спутниковых геодезических измерений (определений)	0.10	–
603	512612.59	2228515.00	Метод спутниковых геодезических измерений (определений)	0.10	–
604	512615.69	2228521.00	Метод спутниковых геодезических измерений (определений)	0.10	–
605	512616.26	2228520.70	Метод спутниковых геодезических	0.10	–

			измерений (определений)		
606	512619.96	2228527.71	Метод спутниковых геодезических измерений (определений)	0.10	–
607	512619.63	2228527.92	Метод спутниковых геодезических измерений (определений)	0.10	–
608	512622.61	2228533.37	Метод спутниковых геодезических измерений (определений)	0.10	–
609	512622.90	2228533.19	Метод спутниковых геодезических измерений (определений)	0.10	–
610	512626.64	2228540.11	Метод спутниковых геодезических измерений (определений)	0.10	–
611	512626.33	2228540.31	Метод спутниковых геодезических измерений (определений)	0.10	–
612	512629.04	2228545.79	Метод спутниковых геодезических измерений (определений)	0.10	–
613	512629.55	2228545.56	Метод спутниковых геодезических измерений (определений)	0.10	–
614	512633.28	2228552.57	Метод спутниковых геодезических измерений (определений)	0.10	–
615	512632.93	2228552.74	Метод спутниковых геодезических измерений (определений)	0.10	–
616	512634.69	2228556.15	Метод спутниковых геодезических измерений (определений)	0.10	–
617	512632.89	2228557.43	Метод спутниковых геодезических измерений (определений)	0.10	–
618	512634.01	2228559.08	Метод спутниковых геодезических измерений (определений)	0.10	–
619	512637.70	2228556.58	Метод спутниковых геодезических измерений (определений)	0.10	–
620	512637.55	2228556.37	Метод спутниковых геодезических измерений (определений)	0.10	–
621	512638.07	2228556.09	Метод спутниковых геодезических измерений (определений)	0.10	–
622	512635.51	2228551.35	Метод спутниковых геодезических измерений	0.10	–

			(определений)		
623	512635.05	2228551.60	Метод спутниковых геодезических измерений (определений)	0.10	–
624	512631.31	2228544.70	Метод спутниковых геодезических измерений (определений)	0.10	–
625	512631.79	2228544.49	Метод спутниковых геодезических измерений (определений)	0.10	–
626	512629.12	2228538.94	Метод спутниковых геодезических измерений (определений)	0.10	–
627	512628.43	2228539.28	Метод спутниковых геодезических измерений (определений)	0.10	–
628	512624.61	2228532.14	Метод спутниковых геодезических измерений (определений)	0.10	–
629	512625.14	2228531.82	Метод спутниковых геодезических измерений (определений)	0.10	–
630	512622.18	2228526.47	Метод спутниковых геодезических измерений (определений)	0.10	–
631	512621.73	2228526.72	Метод спутниковых геодезических измерений (определений)	0.10	–
632	512617.98	2228519.79	Метод спутниковых геодезических измерений (определений)	0.10	–
633	512618.59	2228519.46	Метод спутниковых геодезических измерений (определений)	0.10	–
634	512615.54	2228513.52	Метод спутниковых геодезических измерений (определений)	0.10	–
635	512614.87	2228513.90	Метод спутниковых геодезических измерений (определений)	0.10	–
636	512610.81	2228506.36	Метод спутниковых геодезических измерений (определений)	0.10	–
637	512611.24	2228506.17	Метод спутниковых геодезических измерений (определений)	0.10	–
638	512608.96	2228501.44	Метод спутниковых геодезических измерений (определений)	0.10	–
639	512608.19	2228501.88	Метод спутниковых геодезических измерений (определений)	0.10	–

640	512604.18	2228496.85	Метод спутниковых геодезических измерений (определений)	0.10	–
641	512604.65	2228496.40	Метод спутниковых геодезических измерений (определений)	0.10	–
642	512596.59	2228486.30	Метод спутниковых геодезических измерений (определений)	0.10	–
643	512596.73	2228486.27	Метод спутниковых геодезических измерений (определений)	0.10	–
644	512612.78	2228495.55	Метод спутниковых геодезических измерений (определений)	0.10	–
645	512664.88	2228522.81	Метод спутниковых геодезических измерений (определений)	0.10	–
646	512707.21	2228543.07	Метод спутниковых геодезических измерений (определений)	0.10	–
647	512713.87	2228555.79	Метод спутниковых геодезических измерений (определений)	0.10	–
648	512719.32	2228552.42	Метод спутниковых геодезических измерений (определений)	0.10	–
649	512718.27	2228550.72	Метод спутниковых геодезических измерений (определений)	0.10	–
650	512714.65	2228552.96	Метод спутниковых геодезических измерений (определений)	0.10	–
651	512708.67	2228541.55	Метод спутниковых геодезических измерений (определений)	0.10	–
652	512665.78	2228521.02	Метод спутниковых геодезических измерений (определений)	0.10	–
653	512613.74	2228493.80	Метод спутниковых геодезических измерений (определений)	0.10	–
654	512600.46	2228486.15	Метод спутниковых геодезических измерений (определений)	0.10	–
655	512608.84	2228484.08	Метод спутниковых геодезических измерений (определений)	0.10	–
656	512646.02	2228496.10	Метод спутниковых геодезических измерений (определений)	0.10	–
657	512656.56	2228511.33	Метод спутниковых	0.10	–

			геодезических измерений (определений)		
658	512695.88	2228531.30	Метод спутниковых геодезических измерений (определений)	0.10	–
659	512720.95	2228520.88	Метод спутниковых геодезических измерений (определений)	0.10	–
660	512725.76	2228519.12	Метод спутниковых геодезических измерений (определений)	0.10	–
661	512731.52	2228518.73	Метод спутниковых геодезических измерений (определений)	0.10	–
662	512768.78	2228530.53	Метод спутниковых геодезических измерений (определений)	0.10	–
663	512770.05	2228529.63	Метод спутниковых геодезических измерений (определений)	0.10	–
664	512769.16	2228527.96	Метод спутниковых геодезических измерений (определений)	0.10	–
665	512768.44	2228528.45	Метод спутниковых геодезических измерений (определений)	0.10	–
666	512731.77	2228516.71	Метод спутниковых геодезических измерений (определений)	0.10	–
667	512725.34	2228517.13	Метод спутниковых геодезических измерений (определений)	0.10	–
668	512720.22	2228519.02	Метод спутниковых геодезических измерений (определений)	0.10	–
669	512695.96	2228529.10	Метод спутниковых геодезических измерений (определений)	0.10	–
670	512657.91	2228509.78	Метод спутниковых геодезических измерений (определений)	0.10	–
671	512649.22	2228497.14	Метод спутниковых геодезических измерений (определений)	0.10	–
672	512662.55	2228501.45	Метод спутниковых геодезических измерений (определений)	0.10	–
673	512667.18	2228502.83	Метод спутниковых геодезических измерений (определений)	0.10	–
674	512679.10	2228497.70	Метод спутниковых геодезических	0.10	–

			измерений (определений)		
675	512697.81	2228491.15	Метод спутниковых геодезических измерений (определений)	0.10	–
676	512698.00	2228491.52	Метод спутниковых геодезических измерений (определений)	0.10	–
677	512702.32	2228488.86	Метод спутниковых геодезических измерений (определений)	0.10	–
678	512702.15	2228488.48	Метод спутниковых геодезических измерений (определений)	0.10	–
679	512715.13	2228480.05	Метод спутниковых геодезических измерений (определений)	0.10	–
680	512712.31	2228473.80	Метод спутниковых геодезических измерений (определений)	0.10	–
576	512710.49	2228474.62	Метод спутниковых геодезических измерений (определений)	0.10	–
–	–	–	–	–	–
681	512644.19	2228493.38	Метод спутниковых геодезических измерений (определений)	0.10	–
682	512610.24	2228482.39	Метод спутниковых геодезических измерений (определений)	0.10	–
683	512637.43	2228483.65	Метод спутниковых геодезических измерений (определений)	0.10	–
681	512644.19	2228493.38	Метод спутниковых геодезических измерений (определений)	0.10	–

3. Сведения о характерных точках части (частей) границы объекта

Обозначение характерных точек части границы	Координаты, м		Метод определения координат характерной точки	Средняя квадратическая погрешность положения характерной точки (M_t), м	Описание обозначения точки на местности (при наличии)
	X	Y			
1	2	3	4	5	6
–	–	–	–	–	–

Схема расположения границ публичного сервитута
для эксплуатации объекта электросетевого хозяйства

«Электросетевой комплекс Подстанция 35/6 кВ «Егошихинская» (КЛ 0,4 кВ: от ТП-6066, от ТП-6182, от ТП-6063, от ТП-6289, от ТП-6414; ТП-6414, ТП-6182, ТП-6066)»

(наименование объекта)

План границ объекта

Масштаб 1:2000

1	- обозначение характерной точки границы устанавливаемого публичного сервитута
	- границы земельных участков, попадающих в зону публичного сервитута
	- граница кадастрового квартала
59:01:3810290	- номер кадастрового квартала
	- граница устанавливаемого публичного сервитута
г. Пермь	- наименование населенного пункта
	- ось линии, контур объекта

ГРАФИЧЕСКОЕ ОПИСАНИЕ

местоположения границ публичного сервитута

«Электросетевой комплекс Подстанция 35/6 кВ «Егошихинская» (КЛ 0,4 кВ: от ТП-6066, от ТП-6182, от ТП-6063, от ТП-6289, от ТП-6414; ТП-6414, ТП-6182, ТП-6066)»

(наименование объекта, местоположение границ которого описано (далее - объект)

Раздел 1

Сведения об объекте		
№ п/п	Характеристики объекта	Описание характеристик
1	2	3
1	Местоположение объекта	Пермский край, городской округ Пермский, город Пермь
2	Площадь объекта +/- величина погрешности определения площади (Р+/- Дельта Р)	5819 кв.м ± 15.69 кв.м
3	Иные характеристики объекта	Публичный сервитут устанавливается в целях эксплуатации объекта электросетевого хозяйства «Электросетевой комплекс Подстанция 35/6 кВ «Егошихинская» (КЛ 0,4 кВ: от ТП-6066, от ТП-6182, от ТП-6063, от ТП-6289, от ТП-6414; ТП-6414, ТП-6182, ТП-6066)» (ст. 3.6 Федерального закона от 25.10.2001 № 137-ФЗ «О введении в действие Земельного кодекса Российской Федерации»); Срок установления публичного сервитута - сорок девять лет (согласно п.1 ст. 39.45 ЗК РФ).

Раздел 2

Сведения о местоположении границ объекта					
1. Система координат МСК-59, зона 2					
2. Сведения о характерных точках границ объекта					
Обозначение характерных точек границ	Координаты, м		Метод определения координат характерной точки	Средняя квадратическая погрешность положения характерной точки (M_t), м	Описание обозначения точки на местности (при наличии)
	X	Y			
1	2	3	4	5	6
Граница1(1)	–	–	–	–	–
1	517195.34	2233456.32	Метод спутниковых геодезических измерений (определений)	0.10	–
2	517194.48	2233456.82	Метод спутниковых геодезических измерений (определений)	0.10	–
3	517208.28	2233482.16	Метод спутниковых геодезических измерений (определений)	0.10	–
4	517209.64	2233482.62	Метод спутниковых геодезических измерений (определений)	0.10	–
5	517218.10	2233483.96	Метод спутниковых геодезических измерений	0.10	–

			(определений)		
6	517222.03	2233486.64	Метод спутниковых геодезических измерений (определений)	0.10	–
7	517221.95	2233487.88	Метод спутниковых геодезических измерений (определений)	0.10	–
8	517219.25	2233487.79	Метод спутниковых геодезических измерений (определений)	0.10	–
9	517217.30	2233486.52	Метод спутниковых геодезических измерений (определений)	0.10	–
10	517211.58	2233485.42	Метод спутниковых геодезических измерений (определений)	0.10	–
11	517209.05	2233485.08	Метод спутниковых геодезических измерений (определений)	0.10	–
12	517206.56	2233484.28	Метод спутниковых геодезических измерений (определений)	0.10	–
13	517191.06	2233455.97	Метод спутниковых геодезических измерений (определений)	0.10	–
14	517194.14	2233454.20	Метод спутниковых геодезических измерений (определений)	0.10	–
1	517195.34	2233456.32	Метод спутниковых геодезических измерений (определений)	0.10	–
Граница1(2)	–	–	–	–	–
15	517234.50	2233408.92	Метод спутниковых геодезических измерений (определений)	0.10	–
16	517235.02	2233411.54	Метод спутниковых геодезических измерений (определений)	0.10	–
17	517228.99	2233412.74	Метод спутниковых геодезических измерений (определений)	0.10	–
18	517226.74	2233413.48	Метод спутниковых геодезических измерений (определений)	0.10	–
19	517226.86	2233413.89	Метод спутниковых геодезических измерений (определений)	0.10	–
20	517217.78	2233416.91	Метод спутниковых геодезических измерений (определений)	0.10	–
21	517217.67	2233416.64	Метод спутниковых геодезических измерений	0.10	–

			(определений)		
22	517214.60	2233418.14	Метод спутниковых геодезических измерений (определений)	0.10	–
23	517209.00	2233420.86	Метод спутниковых геодезических измерений (определений)	0.10	–
24	517202.92	2233424.31	Метод спутниковых геодезических измерений (определений)	0.10	–
25	517203.64	2233427.92	Метод спутниковых геодезических измерений (определений)	0.10	–
26	517206.09	2233440.64	Метод спутниковых геодезических измерений (определений)	0.10	–
27	517205.41	2233445.72	Метод спутниковых геодезических измерений (определений)	0.10	–
28	517204.68	2233446.46	Метод спутниковых геодезических измерений (определений)	0.10	–
29	517205.06	2233446.86	Метод спутниковых геодезических измерений (определений)	0.10	–
30	517200.61	2233451.06	Метод спутниковых геодезических измерений (определений)	0.10	–
31	517200.30	2233450.79	Метод спутниковых геодезических измерений (определений)	0.10	–
32	517199.82	2233451.27	Метод спутниковых геодезических измерений (определений)	0.10	–
33	517197.88	2233449.32	Метод спутниковых геодезических измерений (определений)	0.10	–
34	517198.25	2233449.00	Метод спутниковых геодезических измерений (определений)	0.10	–
35	517198.00	2233448.78	Метод спутниковых геодезических измерений (определений)	0.10	–
36	517202.50	2233444.34	Метод спутниковых геодезических измерений (определений)	0.10	–
37	517202.84	2233444.68	Метод спутниковых геодезических измерений (определений)	0.10	–
38	517202.92	2233444.62	Метод спутниковых геодезических измерений (определений)	0.10	–

39	517203.24	2233440.67	Метод спутниковых геодезических измерений (определений)	0.10	–
40	517201.18	2233428.88	Метод спутниковых геодезических измерений (определений)	0.10	–
41	517200.06	2233422.98	Метод спутниковых геодезических измерений (определений)	0.10	–
42	517207.74	2233418.62	Метод спутниковых геодезических измерений (определений)	0.10	–
43	517213.16	2233416.13	Метод спутниковых геодезических измерений (определений)	0.10	–
44	517216.70	2233414.16	Метод спутниковых геодезических измерений (определений)	0.10	–
45	517216.46	2233413.58	Метод спутниковых геодезических измерений (определений)	0.10	–
46	517225.84	2233410.38	Метод спутниковых геодезических измерений (определений)	0.10	–
47	517225.98	2233410.85	Метод спутниковых геодезических измерений (определений)	0.10	–
48	517228.02	2233410.16	Метод спутниковых геодезических измерений (определений)	0.10	–
15	517234.50	2233408.92	Метод спутниковых геодезических измерений (определений)	0.10	–
Граница1(3)	–	–	–	–	–
49	517140.66	2233048.38	Метод спутниковых геодезических измерений (определений)	0.10	–
50	517143.44	2233051.99	Метод спутниковых геодезических измерений (определений)	0.10	–
51	517143.47	2233053.80	Метод спутниковых геодезических измерений (определений)	0.10	–
52	517144.02	2233053.91	Метод спутниковых геодезических измерений (определений)	0.10	–
53	517142.96	2233060.46	Метод спутниковых геодезических измерений (определений)	0.10	–
54	517142.50	2233060.37	Метод спутниковых геодезических измерений (определений)	0.10	–

55	517139.70	2233076.20	Метод спутниковых геодезических измерений (определений)	0.10	–
56	517137.33	2233075.72	Метод спутниковых геодезических измерений (определений)	0.10	–
57	517140.16	2233059.96	Метод спутниковых геодезических измерений (определений)	0.10	–
58	517139.74	2233059.89	Метод спутниковых геодезических измерений (определений)	0.10	–
59	517140.80	2233053.23	Метод спутниковых геодезических измерений (определений)	0.10	–
60	517141.08	2233053.28	Метод спутниковых геодезических измерений (определений)	0.10	–
61	517141.09	2233052.78	Метод спутниковых геодезических измерений (определений)	0.10	–
62	517138.00	2233049.00	Метод спутниковых геодезических измерений (определений)	0.10	–
63	517138.04	2233048.53	Метод спутниковых геодезических измерений (определений)	0.10	–
64	517131.75	2233055.34	Метод спутниковых геодезических измерений (определений)	0.10	–
65	517130.69	2233056.12	Метод спутниковых геодезических измерений (определений)	0.10	–
66	517119.49	2233063.08	Метод спутниковых геодезических измерений (определений)	0.10	–
67	517118.86	2233063.36	Метод спутниковых геодезических измерений (определений)	0.10	–
68	517116.42	2233068.00	Метод спутниковых геодезических измерений (определений)	0.10	–
69	517110.48	2233073.92	Метод спутниковых геодезических измерений (определений)	0.10	–
70	517117.49	2233087.52	Метод спутниковых геодезических измерений (определений)	0.10	–
71	517114.52	2233089.07	Метод спутниковых геодезических измерений (определений)	0.10	–
72	517106.94	2233074.29	Метод спутниковых	0.10	–

			геодезических измерений (определений)		
73	517091.63	2233086.40	Метод спутниковых геодезических измерений (определений)	0.10	–
74	517092.04	2233086.86	Метод спутниковых геодезических измерений (определений)	0.10	–
75	517089.72	2233089.36	Метод спутниковых геодезических измерений (определений)	0.10	–
76	517089.92	2233090.14	Метод спутниковых геодезических измерений (определений)	0.10	–
77	517100.91	2233110.57	Метод спутниковых геодезических измерений (определений)	0.10	–
78	517101.84	2233110.54	Метод спутниковых геодезических измерений (определений)	0.10	–
79	517104.06	2233109.40	Метод спутниковых геодезических измерений (определений)	0.10	–
80	517104.77	2233108.17	Метод спутниковых геодезических измерений (определений)	0.10	–
81	517106.50	2233109.18	Метод спутниковых геодезических измерений (определений)	0.10	–
82	517105.48	2233110.91	Метод спутниковых геодезических измерений (определений)	0.10	–
83	517102.34	2233112.54	Метод спутниковых геодезических измерений (определений)	0.10	–
84	517099.73	2233112.60	Метод спутниковых геодезических измерений (определений)	0.10	–
85	517088.04	2233090.86	Метод спутниковых геодезических измерений (определений)	0.10	–
86	517087.55	2233088.96	Метод спутниковых геодезических измерений (определений)	0.10	–
87	517087.80	2233088.13	Метод спутниковых геодезических измерений (определений)	0.10	–
88	517087.11	2233087.40	Метод спутниковых геодезических измерений (определений)	0.10	–
89	517089.89	2233084.46	Метод спутниковых геодезических	0.10	–

			измерений (определений)		
90	517090.29	2233084.91	Метод спутниковых геодезических измерений (определений)	0.10	–
91	517109.24	2233069.94	Метод спутниковых геодезических измерений (определений)	0.10	–
92	517113.48	2233065.90	Метод спутниковых геодезических измерений (определений)	0.10	–
93	517115.48	2233062.70	Метод спутниковых геодезических измерений (определений)	0.10	–
94	517116.46	2233062.26	Метод спутниковых геодезических измерений (определений)	0.10	–
95	517117.14	2233060.92	Метод спутниковых геодезических измерений (определений)	0.10	–
96	517130.14	2233053.08	Метод спутниковых геодезических измерений (определений)	0.10	–
97	517132.89	2233049.87	Метод спутниковых геодезических измерений (определений)	0.10	–
98	517128.41	2233051.69	Метод спутниковых геодезических измерений (определений)	0.10	–
99	517116.75	2233026.02	Метод спутниковых геодезических измерений (определений)	0.10	–
100	517132.26	2233019.71	Метод спутниковых геодезических измерений (определений)	0.10	–
101	517128.66	2233015.22	Метод спутниковых геодезических измерений (определений)	0.10	–
102	517116.80	2232998.72	Метод спутниковых геодезических измерений (определений)	0.10	–
103	517111.46	2232986.04	Метод спутниковых геодезических измерений (определений)	0.10	–
104	517111.00	2232985.46	Метод спутниковых геодезических измерений (определений)	0.10	–
105	517110.74	2232985.48	Метод спутниковых геодезических измерений (определений)	0.10	–
106	517091.10	2232995.66	Метод спутниковых геодезических измерений	0.10	–

			(определений)		
107	517085.59	2232998.34	Метод спутниковых геодезических измерений (определений)	0.10	–
108	517071.22	2233003.46	Метод спутниковых геодезических измерений (определений)	0.10	–
109	517055.18	2233011.84	Метод спутниковых геодезических измерений (определений)	0.10	–
110	517042.94	2233017.88	Метод спутниковых геодезических измерений (определений)	0.10	–
111	517034.87	2233021.92	Метод спутниковых геодезических измерений (определений)	0.10	–
112	517034.56	2233022.08	Метод спутниковых геодезических измерений (определений)	0.10	–
113	517036.46	2233025.80	Метод спутниковых геодезических измерений (определений)	0.10	–
114	517032.77	2233027.94	Метод спутниковых геодезических измерений (определений)	0.10	–
115	517033.39	2233028.98	Метод спутниковых геодезических измерений (определений)	0.10	–
116	517020.32	2233036.47	Метод спутниковых геодезических измерений (определений)	0.10	–
117	517019.78	2233035.50	Метод спутниковых геодезических измерений (определений)	0.10	–
118	517014.96	2233038.32	Метод спутниковых геодезических измерений (определений)	0.10	–
119	517017.00	2233047.54	Метод спутниковых геодезических измерений (определений)	0.10	–
120	517005.32	2233053.42	Метод спутниковых геодезических измерений (определений)	0.10	–
121	516993.91	2233060.60	Метод спутниковых геодезических измерений (определений)	0.10	–
122	516992.42	2233064.26	Метод спутниковых геодезических измерений (определений)	0.10	–
123	516980.82	2233070.12	Метод спутниковых геодезических измерений (определений)	0.10	–

124	516980.76	2233070.28	Метод спутниковых геодезических измерений (определений)	0.10	–
125	516986.50	2233082.14	Метод спутниковых геодезических измерений (определений)	0.10	–
126	516989.52	2233091.38	Метод спутниковых геодезических измерений (определений)	0.10	–
127	516971.78	2233099.04	Метод спутниковых геодезических измерений (определений)	0.10	–
128	516979.53	2233111.32	Метод спутниковых геодезических измерений (определений)	0.10	–
129	516978.78	2233116.98	Метод спутниковых геодезических измерений (определений)	0.10	–
130	516986.22	2233132.38	Метод спутниковых геодезических измерений (определений)	0.10	–
131	516984.97	2233133.54	Метод спутниковых геодезических измерений (определений)	0.10	–
132	516985.28	2233133.89	Метод спутниковых геодезических измерений (определений)	0.10	–
133	516981.66	2233137.11	Метод спутниковых геодезических измерений (определений)	0.10	–
134	516981.42	2233136.83	Метод спутниковых геодезических измерений (определений)	0.10	–
135	516976.58	2233141.34	Метод спутниковых геодезических измерений (определений)	0.10	–
136	516976.60	2233141.57	Метод спутниковых геодезических измерений (определений)	0.10	–
137	516978.51	2233145.42	Метод спутниковых геодезических измерений (определений)	0.10	–
138	516978.96	2233145.17	Метод спутниковых геодезических измерений (определений)	0.10	–
139	516983.90	2233155.12	Метод спутниковых геодезических измерений (определений)	0.10	–
140	516980.90	2233156.70	Метод спутниковых геодезических измерений (определений)	0.10	–
141	516975.80	2233146.80	Метод спутниковых	0.10	–

			геодезических измерений (определений)		
142	516976.22	2233146.58	Метод спутниковых геодезических измерений (определений)	0.10	–
143	516973.96	2233142.20	Метод спутниковых геодезических измерений (определений)	0.10	–
144	516973.81	2233140.56	Метод спутниковых геодезических измерений (определений)	0.10	–
145	516979.83	2233134.98	Метод спутниковых геодезических измерений (определений)	0.10	–
146	516979.55	2233134.64	Метод спутниковых геодезических измерений (определений)	0.10	–
147	516983.00	2233131.50	Метод спутниковых геодезических измерений (определений)	0.10	–
148	516976.26	2233117.30	Метод спутниковых геодезических измерений (определений)	0.10	–
149	516977.08	2233111.90	Метод спутниковых геодезических измерений (определений)	0.10	–
150	516968.92	2233098.98	Метод спутниковых геодезических измерений (определений)	0.10	–
151	516969.60	2233097.44	Метод спутниковых геодезических измерений (определений)	0.10	–
152	516986.52	2233090.13	Метод спутниковых геодезических измерений (определений)	0.10	–
153	516984.31	2233083.10	Метод спутниковых геодезических измерений (определений)	0.10	–
154	516978.38	2233070.81	Метод спутниковых геодезических измерений (определений)	0.10	–
155	516978.32	2233068.65	Метод спутниковых геодезических измерений (определений)	0.10	–
156	516990.48	2233062.63	Метод спутниковых геодезических измерений (определений)	0.10	–
157	516991.98	2233059.04	Метод спутниковых геодезических измерений (определений)	0.10	–
158	517004.56	2233051.03	Метод спутниковых геодезических	0.10	–

			измерений (определений)		
159	517014.30	2233046.14	Метод спутниковых геодезических измерений (определений)	0.10	–
160	517012.28	2233037.11	Метод спутниковых геодезических измерений (определений)	0.10	–
161	517018.64	2233033.43	Метод спутниковых геодезических измерений (определений)	0.10	–
162	517018.49	2233033.16	Метод спутниковых геодезических измерений (определений)	0.10	–
163	517031.38	2233025.58	Метод спутниковых геодезических измерений (определений)	0.10	–
164	517031.58	2233025.93	Метод спутниковых геодезических измерений (определений)	0.10	–
165	517033.28	2233024.96	Метод спутниковых геодезических измерений (определений)	0.10	–
166	517032.04	2233022.20	Метод спутниковых геодезических измерений (определений)	0.10	–
167	517032.56	2233020.25	Метод спутниковых геодезических измерений (определений)	0.10	–
168	517035.61	2233018.94	Метод спутниковых геодезических измерений (определений)	0.10	–
169	517039.43	2233017.00	Метод спутниковых геодезических измерений (определений)	0.10	–
170	517060.70	2233006.38	Метод спутниковых геодезических измерений (определений)	0.10	–
171	517070.28	2233001.32	Метод спутниковых геодезических измерений (определений)	0.10	–
172	517079.52	2232997.82	Метод спутниковых геодезических измерений (определений)	0.10	–
173	517084.85	2232996.10	Метод спутниковых геодезических измерений (определений)	0.10	–
174	517110.84	2232982.96	Метод спутниковых геодезических измерений (определений)	0.10	–
175	517112.86	2232983.52	Метод спутниковых геодезических измерений	0.10	–

			(определений)		
176	517119.06	2232997.80	Метод спутниковых геодезических измерений (определений)	0.10	–
177	517126.55	2233008.20	Метод спутниковых геодезических измерений (определений)	0.10	–
178	517134.60	2233018.76	Метод спутниковых геодезических измерений (определений)	0.10	–
179	517140.86	2233016.21	Метод спутниковых геодезических измерений (определений)	0.10	–
180	517148.91	2233033.85	Метод спутниковых геодезических измерений (определений)	0.10	–
181	517151.72	2233034.64	Метод спутниковых геодезических измерений (определений)	0.10	–
182	517161.47	2233039.72	Метод спутниковых геодезических измерений (определений)	0.10	–
183	517178.04	2233037.98	Метод спутниковых геодезических измерений (определений)	0.10	–
184	517179.43	2233039.54	Метод спутниковых геодезических измерений (определений)	0.10	–
185	517187.10	2233042.66	Метод спутниковых геодезических измерений (определений)	0.10	–
186	517188.54	2233044.78	Метод спутниковых геодезических измерений (определений)	0.10	–
187	517190.90	2233046.40	Метод спутниковых геодезических измерений (определений)	0.10	–
188	517199.82	2233064.96	Метод спутниковых геодезических измерений (определений)	0.10	–
189	517205.32	2233070.46	Метод спутниковых геодезических измерений (определений)	0.10	–
190	517212.10	2233067.00	Метод спутниковых геодезических измерений (определений)	0.10	–
191	517220.86	2233063.38	Метод спутниковых геодезических измерений (определений)	0.10	–
192	517221.00	2233063.66	Метод спутниковых геодезических измерений (определений)	0.10	–

193	517221.61	2233063.36	Метод спутниковых геодезических измерений (определений)	0.10	–
194	517226.98	2233074.29	Метод спутниковых геодезических измерений (определений)	0.10	–
195	517226.46	2233074.58	Метод спутниковых геодезических измерений (определений)	0.10	–
196	517230.82	2233083.32	Метод спутниковых геодезических измерений (определений)	0.10	–
197	517247.12	2233116.06	Метод спутниковых геодезических измерений (определений)	0.10	–
198	517256.56	2233113.47	Метод спутниковых геодезических измерений (определений)	0.10	–
199	517258.84	2233118.20	Метод спутниковых геодезических измерений (определений)	0.10	–
200	517260.31	2233117.92	Метод спутниковых геодезических измерений (определений)	0.10	–
201	517261.82	2233126.92	Метод спутниковых геодезических измерений (определений)	0.10	–
202	517260.48	2233127.12	Метод спутниковых геодезических измерений (определений)	0.10	–
203	517260.52	2233127.40	Метод спутниковых геодезических измерений (определений)	0.10	–
204	517263.78	2233138.07	Метод спутниковых геодезических измерений (определений)	0.10	–
205	517264.68	2233140.16	Метод спутниковых геодезических измерений (определений)	0.10	–
206	517266.06	2233139.56	Метод спутниковых геодезических измерений (определений)	0.10	–
207	517269.83	2233148.20	Метод спутниковых геодезических измерений (определений)	0.10	–
208	517268.42	2233148.82	Метод спутниковых геодезических измерений (определений)	0.10	–
209	517282.28	2233177.22	Метод спутниковых геодезических измерений (определений)	0.10	–
210	517285.98	2233188.56	Метод спутниковых	0.10	–

			геодезических измерений (определений)		
211	517284.00	2233191.40	Метод спутниковых геодезических измерений (определений)	0.10	–
212	517284.75	2233191.97	Метод спутниковых геодезических измерений (определений)	0.10	–
213	517279.89	2233198.62	Метод спутниковых геодезических измерений (определений)	0.10	–
214	517279.30	2233198.16	Метод спутниковых геодезических измерений (определений)	0.10	–
215	517278.10	2233199.88	Метод спутниковых геодезических измерений (определений)	0.10	–
216	517274.88	2233215.50	Метод спутниковых геодезических измерений (определений)	0.10	–
217	517272.72	2233224.12	Метод спутниковых геодезических измерений (определений)	0.10	–
218	517269.54	2233231.45	Метод спутниковых геодезических измерений (определений)	0.10	–
219	517264.30	2233234.58	Метод спутниковых геодезических измерений (определений)	0.10	–
220	517251.44	2233240.06	Метод спутниковых геодезических измерений (определений)	0.10	–
221	517243.42	2233244.62	Метод спутниковых геодезических измерений (определений)	0.10	–
222	517248.68	2233254.24	Метод спутниковых геодезических измерений (определений)	0.10	–
223	517246.92	2233255.20	Метод спутниковых геодезических измерений (определений)	0.10	–
224	517240.72	2233243.84	Метод спутниковых геодезических измерений (определений)	0.10	–
225	517250.56	2233238.26	Метод спутниковых геодезических измерений (определений)	0.10	–
226	517263.38	2233232.80	Метод спутниковых геодезических измерений (определений)	0.10	–
227	517267.96	2233230.06	Метод спутниковых геодезических	0.10	–

			измерений (определений)		
228	517270.82	2233223.46	Метод спутниковых геодезических измерений (определений)	0.10	–
229	517272.92	2233215.06	Метод спутниковых геодезических измерений (определений)	0.10	–
230	517276.22	2233199.06	Метод спутниковых геодезических измерений (определений)	0.10	–
231	517277.70	2233196.95	Метод спутниковых геодезических измерений (определений)	0.10	–
232	517277.40	2233196.70	Метод спутниковых геодезических измерений (определений)	0.10	–
233	517282.14	2233190.00	Метод спутниковых геодезических измерений (определений)	0.10	–
234	517282.39	2233190.20	Метод спутниковых геодезических измерений (определений)	0.10	–
235	517283.76	2233188.24	Метод спутниковых геодезических измерений (определений)	0.10	–
236	517280.42	2233177.98	Метод спутниковых геодезических измерений (определений)	0.10	–
237	517266.59	2233149.62	Метод спутниковых геодезических измерений (определений)	0.10	–
238	517266.33	2233149.74	Метод спутниковых геодезических измерений (определений)	0.10	–
239	517262.50	2233141.10	Метод спутниковых геодезических измерений (определений)	0.10	–
240	517262.84	2233140.96	Метод спутниковых геодезических измерений (определений)	0.10	–
241	517261.90	2233138.76	Метод спутниковых геодезических измерений (определений)	0.10	–
242	517258.58	2233127.87	Метод спутниковых геодезических измерений (определений)	0.10	–
243	517258.50	2233127.43	Метод спутниковых геодезических измерений (определений)	0.10	–
244	517258.16	2233127.48	Метод спутниковых геодезических измерений	0.10	–

			(определений)		
245	517256.63	2233118.60	Метод спутниковых геодезических измерений (определений)	0.10	–
246	517256.80	2233118.57	Метод спутниковых геодезических измерений (определений)	0.10	–
247	517255.48	2233115.84	Метод спутниковых геодезических измерений (определений)	0.10	–
248	517246.04	2233118.43	Метод спутниковых геодезических измерений (определений)	0.10	–
249	517245.50	2233117.30	Метод спутниковых геодезических измерений (определений)	0.10	–
250	517229.02	2233084.22	Метод спутниковых геодезических измерений (определений)	0.10	–
251	517224.70	2233075.56	Метод спутниковых геодезических измерений (определений)	0.10	–
252	517224.34	2233075.75	Метод спутниковых геодезических измерений (определений)	0.10	–
253	517219.56	2233066.08	Метод спутниковых геодезических измерений (определений)	0.10	–
254	517212.94	2233068.82	Метод спутниковых геодезических измерений (определений)	0.10	–
255	517204.92	2233072.90	Метод спутниковых геодезических измерений (определений)	0.10	–
256	517198.16	2233066.14	Метод спутниковых геодезических измерений (определений)	0.10	–
257	517189.32	2233047.75	Метод спутниковых геодезических измерений (определений)	0.10	–
258	517187.10	2233046.22	Метод спутниковых геодезических измерений (определений)	0.10	–
259	517185.78	2233044.28	Метод спутниковых геодезических измерений (определений)	0.10	–
260	517178.25	2233041.22	Метод спутниковых геодезических измерений (определений)	0.10	–
261	517177.22	2233040.08	Метод спутниковых геодезических измерений (определений)	0.10	–

262	517161.08	2233041.78	Метод спутниковых геодезических измерений (определений)	0.10	–
263	517150.98	2233036.51	Метод спутниковых геодезических измерений (определений)	0.10	–
264	517150.01	2233036.23	Метод спутниковых геодезических измерений (определений)	0.10	–
265	517152.58	2233041.87	Метод спутниковых геодезических измерений (определений)	0.10	–
266	517140.80	2233046.66	Метод спутниковых геодезических измерений (определений)	0.10	–
49	517140.66	2233048.38	Метод спутниковых геодезических измерений (определений)	0.10	–
Граница1(4)	–	–	–	–	–
267	517226.77	2233188.71	Метод спутниковых геодезических измерений (определений)	0.10	–
268	517238.02	2233213.33	Метод спутниковых геодезических измерений (определений)	0.10	–
269	517225.13	2233219.33	Метод спутниковых геодезических измерений (определений)	0.10	–
270	517229.51	2233223.58	Метод спутниковых геодезических измерений (определений)	0.10	–
271	517227.68	2233225.49	Метод спутниковых геодезических измерений (определений)	0.10	–
272	517227.21	2233225.08	Метод спутниковых геодезических измерений (определений)	0.10	–
273	517226.76	2233225.52	Метод спутниковых геодезических измерений (определений)	0.10	–
274	517222.20	2233220.70	Метод спутниковых геодезических измерений (определений)	0.10	–
275	517212.69	2233225.13	Метод спутниковых геодезических измерений (определений)	0.10	–
276	517201.33	2233200.34	Метод спутниковых геодезических измерений (определений)	0.10	–
277	517209.40	2233196.65	Метод спутниковых геодезических измерений (определений)	0.10	–

278	517208.52	2233195.01	Метод спутниковых геодезических измерений (определений)	0.10	–
279	517203.57	2233197.18	Метод спутниковых геодезических измерений (определений)	0.10	–
280	517185.86	2233206.51	Метод спутниковых геодезических измерений (определений)	0.10	–
281	517175.09	2233211.78	Метод спутниковых геодезических измерений (определений)	0.10	–
282	517172.46	2233210.94	Метод спутниковых геодезических измерений (определений)	0.10	–
283	517170.18	2233207.06	Метод спутниковых геодезических измерений (определений)	0.10	–
284	517169.77	2233207.27	Метод спутниковых геодезических измерений (определений)	0.10	–
285	517166.62	2233201.84	Метод спутниковых геодезических измерений (определений)	0.10	–
286	517166.96	2233201.62	Метод спутниковых геодезических измерений (определений)	0.10	–
287	517157.38	2233185.24	Метод спутниковых геодезических измерений (определений)	0.10	–
288	517141.88	2233189.92	Метод спутниковых геодезических измерений (определений)	0.10	–
289	517140.94	2233187.50	Метод спутниковых геодезических измерений (определений)	0.10	–
290	517158.56	2233182.16	Метод спутниковых геодезических измерений (определений)	0.10	–
291	517169.21	2233200.22	Метод спутниковых геодезических измерений (определений)	0.10	–
292	517169.52	2233200.03	Метод спутниковых геодезических измерений (определений)	0.10	–
293	517172.82	2233205.75	Метод спутниковых геодезических измерений (определений)	0.10	–
294	517172.54	2233205.88	Метод спутниковых геодезических измерений (определений)	0.10	–
295	517174.10	2233208.52	Метод спутниковых	0.10	–

			геодезических измерений (определений)		
296	517175.00	2233208.66	Метод спутниковых геодезических измерений (определений)	0.10	–
297	517184.38	2233204.42	Метод спутниковых геодезических измерений (определений)	0.10	–
298	517201.48	2233195.38	Метод спутниковых геодезических измерений (определений)	0.10	–
299	517208.26	2233192.31	Метод спутниковых геодезических измерений (определений)	0.10	–
300	517207.54	2233190.84	Метод спутниковых геодезических измерений (определений)	0.10	–
301	517187.42	2233200.57	Метод спутниковых геодезических измерений (определений)	0.10	–
302	517180.95	2233198.71	Метод спутниковых геодезических измерений (определений)	0.10	–
303	517175.34	2233186.88	Метод спутниковых геодезических измерений (определений)	0.10	–
304	517222.96	2233162.76	Метод спутниковых геодезических измерений (определений)	0.10	–
305	517224.06	2233164.94	Метод спутниковых геодезических измерений (определений)	0.10	–
306	517221.97	2233166.16	Метод спутниковых геодезических измерений (определений)	0.10	–
307	517178.46	2233188.18	Метод спутниковых геодезических измерений (определений)	0.10	–
308	517182.52	2233196.63	Метод спутниковых геодезических измерений (определений)	0.10	–
309	517187.16	2233197.88	Метод спутниковых геодезических измерений (определений)	0.10	–
310	517208.66	2233187.58	Метод спутниковых геодезических измерений (определений)	0.10	–
311	517212.46	2233195.25	Метод спутниковых геодезических измерений (определений)	0.10	–
267	517226.77	2233188.71	Метод спутниковых геодезических	0.10	–

			измерений (определений)		
Граница1(5)	–	–	–	–	–
312	517090.36	2233214.79	Метод спутниковых геодезических измерений (определений)	0.10	–
313	517091.90	2233216.60	Метод спутниковых геодезических измерений (определений)	0.10	–
314	517089.07	2233219.10	Метод спутниковых геодезических измерений (определений)	0.10	–
315	517089.33	2233219.39	Метод спутниковых геодезических измерений (определений)	0.10	–
316	517083.52	2233224.58	Метод спутниковых геодезических измерений (определений)	0.10	–
317	517083.40	2233226.23	Метод спутниковых геодезических измерений (определений)	0.10	–
318	517082.04	2233227.73	Метод спутниковых геодезических измерений (определений)	0.10	–
319	517080.56	2233224.60	Метод спутниковых геодезических измерений (определений)	0.10	–
320	517080.88	2233224.45	Метод спутниковых геодезических измерений (определений)	0.10	–
321	517081.16	2233223.32	Метод спутниковых геодезических измерений (определений)	0.10	–
322	517080.63	2233222.79	Метод спутниковых геодезических измерений (определений)	0.10	–
323	517087.14	2233216.98	Метод спутниковых геодезических измерений (определений)	0.10	–
324	517087.44	2233217.31	Метод спутниковых геодезических измерений (определений)	0.10	–
312	517090.36	2233214.79	Метод спутниковых геодезических измерений (определений)	0.10	–
Граница1(6)	–	–	–	–	–
325	517074.84	2233227.30	Метод спутниковых геодезических измерений (определений)	0.10	–
326	517076.50	2233230.76	Метод спутниковых геодезических измерений (определений)	0.10	–
327	517075.40	2233231.28	Метод спутниковых	0.10	–

			геодезических измерений (определений)		
328	517075.38	2233231.41	Метод спутниковых геодезических измерений (определений)	0.10	–
329	517075.90	2233232.48	Метод спутниковых геодезических измерений (определений)	0.10	–
330	517059.23	2233241.54	Метод спутниковых геодезических измерений (определений)	0.10	–
331	517040.28	2233252.75	Метод спутниковых геодезических измерений (определений)	0.10	–
332	517045.22	2233266.62	Метод спутниковых геодезических измерений (определений)	0.10	–
333	517031.54	2233273.34	Метод спутниковых геодезических измерений (определений)	0.10	–
334	517026.24	2233279.10	Метод спутниковых геодезических измерений (определений)	0.10	–
335	517025.88	2233278.71	Метод спутниковых геодезических измерений (определений)	0.10	–
336	517025.70	2233278.91	Метод спутниковых геодезических измерений (определений)	0.10	–
337	517026.60	2233280.48	Метод спутниковых геодезических измерений (определений)	0.10	–
338	517015.62	2233287.18	Метод спутниковых геодезических измерений (определений)	0.10	–
339	517015.12	2233286.38	Метод спутниковых геодезических измерений (определений)	0.10	–
340	517005.19	2233292.42	Метод спутниковых геодезических измерений (определений)	0.10	–
341	516991.30	2233301.18	Метод спутниковых геодезических измерений (определений)	0.10	–
342	516978.63	2233309.28	Метод спутниковых геодезических измерений (определений)	0.10	–
343	516979.13	2233309.28	Метод спутниковых геодезических измерений (определений)	0.10	–
344	516979.17	2233316.32	Метод спутниковых геодезических	0.10	–

			измерений (определений)		
345	516977.63	2233316.32	Метод спутниковых геодезических измерений (определений)	0.10	–
346	516976.54	2233320.60	Метод спутниковых геодезических измерений (определений)	0.10	–
347	516978.56	2233325.12	Метод спутниковых геодезических измерений (определений)	0.10	–
348	516977.57	2233325.91	Метод спутниковых геодезических измерений (определений)	0.10	–
349	516975.30	2233323.55	Метод спутниковых геодезических измерений (определений)	0.10	–
350	516973.92	2233321.08	Метод спутниковых геодезических измерений (определений)	0.10	–
351	516975.14	2233316.32	Метод спутниковых геодезических измерений (определений)	0.10	–
352	516975.02	2233316.32	Метод спутниковых геодезических измерений (определений)	0.10	–
353	516974.92	2233309.30	Метод спутниковых геодезических измерений (определений)	0.10	–
354	516975.48	2233309.30	Метод спутниковых геодезических измерений (определений)	0.10	–
355	516975.48	2233308.42	Метод спутниковых геодезических измерений (определений)	0.10	–
356	517003.68	2233290.54	Метод спутниковых геодезических измерений (определений)	0.10	–
357	517013.82	2233284.33	Метод спутниковых геодезических измерений (определений)	0.10	–
358	517013.52	2233283.88	Метод спутниковых геодезических измерений (определений)	0.10	–
359	517023.88	2233277.40	Метод спутниковых геодезических измерений (определений)	0.10	–
360	517024.26	2233277.00	Метод спутниковых геодезических измерений (определений)	0.10	–
361	517024.02	2233276.72	Метод спутниковых геодезических измерений	0.10	–

			(определений)		
362	517029.57	2233270.73	Метод спутниковых геодезических измерений (определений)	0.10	–
363	517041.22	2233264.88	Метод спутниковых геодезических измерений (определений)	0.10	–
364	517036.64	2233252.20	Метод спутниковых геодезических измерений (определений)	0.10	–
365	517037.36	2233250.53	Метод спутниковых геодезических измерений (определений)	0.10	–
366	517044.27	2233246.56	Метод спутниковых геодезических измерений (определений)	0.10	–
367	517038.37	2233249.41	Метод спутниковых геодезических измерений (определений)	0.10	–
368	517030.90	2233250.06	Метод спутниковых геодезических измерений (определений)	0.10	–
369	517029.48	2233248.52	Метод спутниковых геодезических измерений (определений)	0.10	–
370	517018.96	2233227.46	Метод спутниковых геодезических измерений (определений)	0.10	–
371	517019.36	2233227.24	Метод спутниковых геодезических измерений (определений)	0.10	–
372	517019.72	2233224.70	Метод спутниковых геодезических измерений (определений)	0.10	–
373	517038.52	2233213.94	Метод спутниковых геодезических измерений (определений)	0.10	–
374	517036.85	2233207.46	Метод спутниковых геодезических измерений (определений)	0.10	–
375	517037.14	2233207.36	Метод спутниковых геодезических измерений (определений)	0.10	–
376	517036.68	2233205.64	Метод спутниковых геодезических измерений (определений)	0.10	–
377	517038.99	2233205.01	Метод спутниковых геодезических измерений (определений)	0.10	–
378	517039.44	2233206.62	Метод спутниковых геодезических измерений (определений)	0.10	–

379	517039.82	2233206.50	Метод спутниковых геодезических измерений (определений)	0.10	–
380	517041.74	2233213.66	Метод спутниковых геодезических измерений (определений)	0.10	–
381	517041.40	2233213.75	Метод спутниковых геодезических измерений (определений)	0.10	–
382	517041.71	2233214.87	Метод спутниковых геодезических измерений (определений)	0.10	–
383	517022.12	2233226.20	Метод спутниковых геодезических измерений (определений)	0.10	–
384	517022.08	2233226.28	Метод спутниковых геодезических измерений (определений)	0.10	–
385	517025.04	2233232.04	Метод спутниковых геодезических измерений (определений)	0.10	–
386	517031.80	2233246.08	Метод спутниковых геодезических измерений (определений)	0.10	–
387	517032.40	2233246.47	Метод спутниковых геодезических измерений (определений)	0.10	–
388	517037.42	2233245.91	Метод спутниковых геодезических измерений (определений)	0.10	–
389	517072.26	2233229.73	Метод спутниковых геодезических измерений (определений)	0.10	–
325	517074.84	2233227.30	Метод спутниковых геодезических измерений (определений)	0.10	–
Граница1(7)	–	–	–	–	–
390	516929.40	2232964.21	Метод спутниковых геодезических измерений (определений)	0.10	–
391	516906.47	2232974.67	Метод спутниковых геодезических измерений (определений)	0.10	–
392	516894.30	2232950.17	Метод спутниковых геодезических измерений (определений)	0.10	–
393	516894.79	2232949.92	Метод спутниковых геодезических измерений (определений)	0.10	–
394	516893.35	2232947.48	Метод спутниковых геодезических измерений (определений)	0.10	–

395	516915.88	2232937.23	Метод спутниковых геодезических измерений (определений)	0.10	–
396	516924.66	2232954.74	Метод спутниковых геодезических измерений (определений)	0.10	–
397	516941.14	2232946.70	Метод спутниковых геодезических измерений (определений)	0.10	–
398	516936.86	2232937.48	Метод спутниковых геодезических измерений (определений)	0.10	–
399	516939.20	2232936.48	Метод спутниковых геодезических измерений (определений)	0.10	–
400	516944.34	2232947.95	Метод спутниковых геодезических измерений (определений)	0.10	–
401	516925.75	2232956.93	Метод спутниковых геодезических измерений (определений)	0.10	–
390	516929.40	2232964.21	Метод спутниковых геодезических измерений (определений)	0.10	–

3. Сведения о характерных точках части (частей) границы объекта

Обозначение характерных точек части границы	Координаты, м		Метод определения координат характерной точки	Средняя квадратическая погрешность положения характерной точки (M_t), м	Описание обозначения точки на местности (при наличии)
	X	Y			
1	2	3	4	5	6
–	–	–	–	–	–

Схема расположения границ публичного сервитута
для эксплуатации объекта ЭСХ

«Электросетевой комплекс Подстанция 110/35/6 кВ «Данилиха» (КЛ 6кВ: ф. Автовокзал, Транзит № 48 (ПС «Данилиха» – РП 71), Транзит № 49 (ПС «Данилиха» - РП 71), ф. Революции (РП 71 – ТП-6402), ф. Еврокапитал (ТП 6402-ТП 6099-ТП 6039), ф. Плоский (от РП 71 до ТП-6039); ТП 6402)»
(наименование объекта)

План границ объекта

Обзорная схема границ объекта

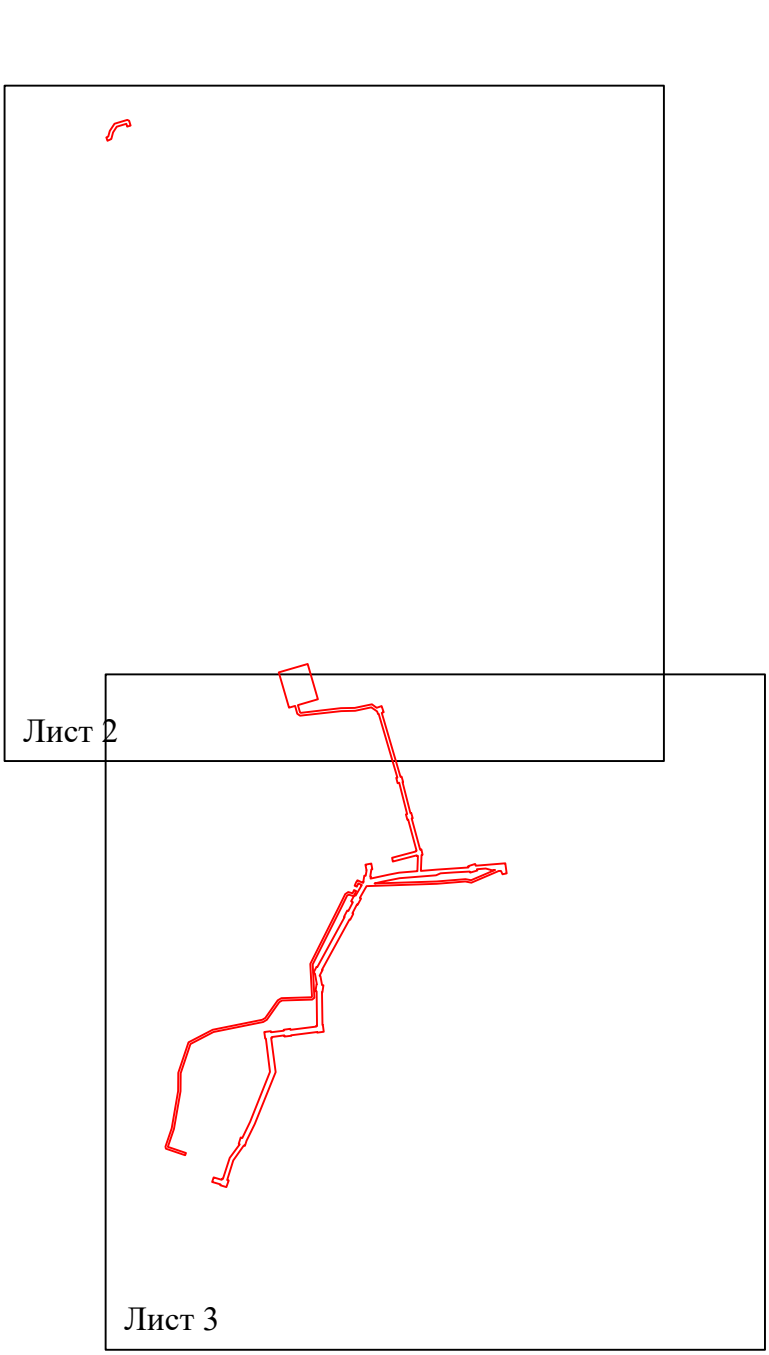

С
Ю

Условные обозначения:

- граница устанавливаемой зоны публичного сервитута

Схема расположения границ публичного сервитута
для эксплуатации объекта ЭСХ
«Электросетевой комплекс Подстанция 110/35/6 кВ «Данилиха» (КЛ 6кВ: ф. Автовокзал, Транзит № 48 (ПС «Данилиха» – РП 71), Транзит № 49 (ПС «Данилиха» - РП 71), ф. Революции (РП 71 – ТП-6402), ф. Еврокапитал (ТП 6402-ТП 6099-ТП 6039), ф. Плоский (от РП 71 до ТП-6039); ТП 6402)»
(наименование объекта)

План границ объекта

Масштаб 1:2000

Лист 2 из 3

Используемые условные знаки и обозначения:

- ● 1 - обозначение характерной точки границы устанавливаемого публичного сервитута
- ——— - границы земельных участков, попадающих в зону публичного сервитута
- ——— - граница кадастрового квартала
- 59:01:2010331 - номер кадастрового квартала
- :123 - кадастровый номер земельного участка
- г. Пермь - наименование населенного пункта
- ——— - ось линии, контур объекта
- ——— - граница устанавливаемого публичного сервитута

Схема расположения границ публичного сервитута
для эксплуатации объекта ЭСХ
«Электросетевой комплекс Подстанция 110/35/6 кВ «Данилиха» (КЛ 6кВ: ф. Автовокзал, Транзит № 48 (ПС «Данилиха» – РП 71), Транзит № 49 (ПС «Данилиха» - РП 71), ф. Революции (РП 71 – ТП-6402), ф. Еврокапитал (ТП 6402-ТП 6099-ТП 6039), ф. Плоский (от РП 71 до ТП-6039); ТП 6402)»
(наименование объекта)

План границ объекта

Масштаб 1:2000

Лист 3 из 3

Используемые условные знаки и обозначения:

- ● 1 - обозначение характерной точки границы устанавливаемого публичного сервитута
- - границы земельных участков, попадающих в зону публичного сервитута
- - граница кадастрового квартала
- 59:01:2010331 - номер кадастрового квартала
- :123 - кадастровый номер земельного участка
- г. Пермь - наименование населенного пункта
- - ось линии, контур объекта
- - граница устанавливаемого публичного сервитута

ГРАФИЧЕСКОЕ ОПИСАНИЕ

местоположения границ публичного сервитута

«Электросетевой комплекс Подстанция 110/35/6 кВ «Данилиха» (КЛ 6кВ: ф. Автовокзал, Транзит № 48 (ПС «Данилиха» – РП 71), Транзит № 49 (ПС «Данилиха» - РП 71), ф. Революции (РП 71 – ТП-6402), ф. Еврокапитал (ТП 6402-ТП 6099-ТП 6039), ф. Плоский (от РП 71 до ТП-6039); ТП 6402)»

(наименование объекта, местоположение границ которого описано (далее - объект)

Раздел 1

Сведения об объекте		
№ п/п	Характеристики объекта	Описание характеристик
1	2	3
1	Местоположение объекта	Пермский край, городской округ Пермский, город Пермь
2	Площадь объекта +/- величина погрешности определения площади (Р+/- Дельта Р)	4609 кв.м ± 16.75 кв.м
3	Иные характеристики объекта	Публичный сервитут устанавливается в целях эксплуатации объекта электросетевого хозяйства «Электросетевой комплекс Подстанция 110/35/6 кВ «Данилиха» (КЛ 6кВ: ф. Автовокзал, Транзит № 48 (ПС «Данилиха» – РП 71), Транзит № 49 (ПС «Данилиха» - РП 71), ф. Революции (РП 71 – ТП-6402), ф. Еврокапитал (ТП 6402-ТП 6099-ТП 6039), ф. Плоский (от РП 71 до ТП-6039); ТП 6402)» (согласно ст. 3.6 Федерального закона от 25 октября 2001 г. № 137-ФЗ «О введении в действие Земельного кодекса Российской Федерации») Срок установления публичного сервитута - сорок девять лет (согласно п.1 ст. 39.45 ЗК РФ).

Раздел 2

Сведения о местоположении границ объекта					
1. Система координат МСК-59, зона 2					
2. Сведения о характерных точках границ объекта					
Обозначение характерных точек границ	Координаты, м		Метод определения координат характерной точки	Средняя квадратическая погрешность положения характерной точки (M_t), м	Описание обозначения точки на местности (при наличии)
	X	Y			
1	2	3	4	5	6
Граница1(1)	–	–	–	–	–
1	517520.29	2231184.42	Метод спутниковых геодезических измерений (определений)	0.10	–
2	517521.05	2231186.07	Метод спутниковых геодезических измерений (определений)	0.10	–
3	517525.83	2231187.36	Метод спутниковых геодезических измерений (определений)	0.10	–
4	517531.95	2231191.37	Метод спутниковых геодезических	0.10	–

			измерений (определений)		
5	517535.20	2231202.27	Метод спутниковых геодезических измерений (определений)	0.10	–
6	517534.43	2231203.87	Метод спутниковых геодезических измерений (определений)	0.10	–
7	517530.34	2231205.04	Метод спутниковых геодезических измерений (определений)	0.10	–
8	517529.50	2231202.16	Метод спутниковых геодезических измерений (определений)	0.10	–
9	517531.84	2231201.48	Метод спутниковых геодезических измерений (определений)	0.10	–
10	517529.39	2231193.28	Метод спутниковых геодезических измерений (определений)	0.10	–
11	517524.59	2231190.13	Метод спутниковых геодезических измерений (определений)	0.10	–
12	517518.91	2231188.60	Метод спутниковых геодезических измерений (определений)	0.10	–
13	517517.41	2231185.38	Метод спутниковых геодезических измерений (определений)	0.10	–
1	517520.29	2231184.42	Метод спутниковых геодезических измерений (определений)	0.10	–
Граница1(2)	–	–	–	–	–
14	516878.87	2231395.53	Метод спутниковых геодезических измерений (определений)	0.10	–
15	516878.02	2231397.34	Метод спутниковых геодезических измерений (определений)	0.10	–
16	516873.66	2231395.29	Метод спутниковых геодезических измерений (определений)	0.10	–
17	516874.99	2231390.91	Метод спутниковых геодезических измерений (определений)	0.10	–
18	516874.04	2231389.53	Метод спутниковых геодезических измерений (определений)	0.10	–
19	516863.82	2231384.53	Метод спутниковых геодезических измерений (определений)	0.10	–
20	516815.52	2231360.27	Метод спутниковых геодезических	0.10	–

			измерений (определений)		
21	516787.00	2231361.73	Метод спутниковых геодезических измерений (определений)	0.10	–
22	516785.49	2231359.81	Метод спутниковых геодезических измерений (определений)	0.10	–
23	516784.78	2231334.20	Метод спутниковых геодезических измерений (определений)	0.10	–
24	516783.41	2231331.86	Метод спутниковых геодезических измерений (определений)	0.10	–
25	516768.33	2231321.22	Метод спутниковых геодезических измерений (определений)	0.10	–
26	516766.44	2231318.04	Метод спутниковых геодезических измерений (определений)	0.10	–
27	516757.90	2231275.69	Метод спутниковых геодезических измерений (определений)	0.10	–
28	516747.69	2231256.06	Метод спутниковых геодезических измерений (определений)	0.10	–
29	516722.76	2231247.73	Метод спутниковых геодезических измерений (определений)	0.10	–
30	516707.40	2231247.60	Метод спутниковых геодезических измерений (определений)	0.10	–
31	516675.33	2231242.05	Метод спутниковых геодезических измерений (определений)	0.10	–
32	516660.09	2231236.84	Метод спутниковых геодезических измерений (определений)	0.10	–
33	516659.97	2231236.95	Метод спутниковых геодезических измерений (определений)	0.10	–
34	516654.75	2231252.23	Метод спутниковых геодезических измерений (определений)	0.10	–
35	516652.86	2231251.58	Метод спутниковых геодезических измерений (определений)	0.10	–
36	516658.48	2231235.12	Метод спутниковых геодезических измерений (определений)	0.10	–
37	516660.24	2231234.77	Метод спутниковых геодезических измерений	0.10	–

			(определений)		
38	516675.83	2231240.11	Метод спутниковых геодезических измерений (определений)	0.10	–
39	516707.58	2231245.60	Метод спутниковых геодезических измерений (определений)	0.10	–
40	516723.09	2231245.73	Метод спутниковых геодезических измерений (определений)	0.10	–
41	516749.09	2231254.42	Метод спутниковых геодезических измерений (определений)	0.10	–
42	516759.80	2231275.02	Метод спутниковых геодезических измерений (определений)	0.10	–
43	516768.33	2231317.31	Метод спутниковых геодезических измерений (определений)	0.10	–
44	516769.83	2231319.83	Метод спутниковых геодезических измерений (определений)	0.10	–
45	516784.92	2231330.48	Метод спутниковых геодезических измерений (определений)	0.10	–
46	516786.77	2231333.63	Метод спутниковых геодезических измерений (определений)	0.10	–
47	516787.47	2231359.09	Метод спутниковых геодезических измерений (определений)	0.10	–
48	516787.93	2231359.68	Метод спутниковых геодезических измерений (определений)	0.10	–
49	516815.95	2231358.25	Метод спутниковых геодезических измерений (определений)	0.10	–
50	516864.71	2231382.74	Метод спутниковых геодезических измерений (определений)	0.10	–
51	516875.39	2231387.96	Метод спутниковых геодезических измерений (определений)	0.10	–
52	516877.18	2231390.57	Метод спутниковых геодезических измерений (определений)	0.10	–
53	516876.08	2231394.22	Метод спутниковых геодезических измерений (определений)	0.10	–
14	516878.87	2231395.53	Метод спутниковых геодезических измерений (определений)	0.10	–

Граница1(3)	–	–	–	–	–
54	517035.83	2231345.29	Метод спутниковых геодезических измерений (определений)	0.10	–
55	517029.10	2231347.15	Метод спутниковых геодезических измерений (определений)	0.10	–
56	517027.46	2231349.48	Метод спутниковых геодезических измерений (определений)	0.10	–
57	517031.40	2231384.58	Метод спутниковых геодезических измерений (определений)	0.10	–
58	517031.66	2231396.48	Метод спутниковых геодезических измерений (определений)	0.10	–
59	517034.55	2231410.23	Метод спутниковых геодезических измерений (определений)	0.10	–
60	517031.09	2231415.19	Метод спутниковых геодезических измерений (определений)	0.10	–
61	517028.87	2231415.98	Метод спутниковых геодезических измерений (определений)	0.10	–
62	517029.00	2231416.53	Метод спутниковых геодезических измерений (определений)	0.10	–
63	516974.75	2231432.42	Метод спутниковых геодезических измерений (определений)	0.10	–
64	516974.54	2231431.51	Метод спутниковых геодезических измерений (определений)	0.10	–
65	516969.93	2231432.63	Метод спутниковых геодезических измерений (определений)	0.10	–
66	516970.30	2231434.00	Метод спутниковых геодезических измерений (определений)	0.10	–
67	516943.61	2231440.73	Метод спутниковых геодезических измерений (определений)	0.10	–
68	516943.38	2231439.75	Метод спутниковых геодезических измерений (определений)	0.10	–
69	516938.79	2231440.99	Метод спутниковых геодезических измерений (определений)	0.10	–
70	516938.98	2231441.67	Метод спутниковых геодезических измерений (определений)	0.10	–

71	516912.37	2231448.79	Метод спутниковых геодезических измерений (определений)	0.10	–
72	516912.15	2231448.12	Метод спутниковых геодезических измерений (определений)	0.10	–
73	516911.74	2231448.22	Метод спутниковых геодезических измерений (определений)	0.10	–
74	516906.36	2231427.93	Метод спутниковых геодезических измерений (определений)	0.10	–
75	516903.13	2231428.58	Метод спутниковых геодезических измерений (определений)	0.10	–
76	516908.51	2231448.98	Метод спутниковых геодезических измерений (определений)	0.10	–
77	516907.77	2231449.15	Метод спутниковых геодезических измерений (определений)	0.10	–
78	516907.97	2231449.95	Метод спутниковых геодезических измерений (определений)	0.10	–
79	516894.94	2231449.52	Метод спутниковых геодезических измерений (определений)	0.10	–
80	516893.65	2231433.88	Метод спутниковых геодезических измерений (определений)	0.10	–
81	516892.04	2231425.40	Метод спутниковых геодезических измерений (определений)	0.10	–
82	516888.61	2231409.62	Метод спутниковых геодезических измерений (определений)	0.10	–
83	516890.24	2231409.86	Метод спутниковых геодезических измерений (определений)	0.10	–
84	516890.34	2231409.33	Метод спутниковых геодезических измерений (определений)	0.10	–
85	516896.45	2231410.29	Метод спутниковых геодезических измерений (определений)	0.10	–
86	516896.59	2231411.08	Метод спутниковых геодезических измерений (определений)	0.10	–
87	516901.46	2231410.23	Метод спутниковых геодезических измерений (определений)	0.10	–
88	516900.52	2231405.22	Метод спутниковых	0.10	–

			геодезических измерений (определений)		
89	516895.78	2231406.09	Метод спутниковых геодезических измерений (определений)	0.10	–
90	516895.81	2231406.25	Метод спутниковых геодезических измерений (определений)	0.10	–
91	516891.08	2231405.45	Метод спутниковых геодезических измерений (определений)	0.10	–
92	516891.16	2231404.28	Метод спутниковых геодезических измерений (определений)	0.10	–
93	516885.76	2231403.37	Метод спутниковых геодезических измерений (определений)	0.10	–
94	516885.75	2231403.65	Метод спутниковых геодезических измерений (определений)	0.10	–
95	516884.93	2231403.16	Метод спутниковых геодезических измерений (определений)	0.10	–
96	516887.23	2231398.38	Метод спутниковых геодезических измерений (определений)	0.10	–
97	516885.50	2231397.33	Метод спутниковых геодезических измерений (определений)	0.10	–
98	516882.54	2231396.00	Метод спутниковых геодезических измерений (определений)	0.10	–
99	516881.73	2231397.84	Метод спутниковых геодезических измерений (определений)	0.10	–
100	516884.64	2231399.15	Метод спутниковых геодезических измерений (определений)	0.10	–
101	516883.19	2231402.15	Метод спутниковых геодезических измерений (определений)	0.10	–
102	516874.09	2231396.82	Метод спутниковых геодезических измерений (определений)	0.10	–
103	516874.59	2231395.89	Метод спутниковых геодезических измерений (определений)	0.10	–
104	516869.36	2231393.03	Метод спутниковых геодезических измерений (определений)	0.10	–
105	516868.53	2231394.53	Метод спутниковых геодезических	0.10	–

			измерений (определений)		
106	516860.98	2231390.65	Метод спутниковых геодезических измерений (определений)	0.10	–
107	516861.44	2231389.73	Метод спутниковых геодезических измерений (определений)	0.10	–
108	516856.24	2231387.00	Метод спутниковых геодезических измерений (определений)	0.10	–
109	516855.93	2231387.52	Метод спутниковых геодезических измерений (определений)	0.10	–
110	516813.22	2231364.15	Метод спутниковых геодезических измерений (определений)	0.10	–
111	516813.46	2231363.55	Метод спутниковых геодезических измерений (определений)	0.10	–
112	516808.45	2231360.96	Метод спутниковых геодезических измерений (определений)	0.10	–
113	516807.68	2231362.19	Метод спутниковых геодезических измерений (определений)	0.10	–
114	516798.52	2231363.82	Метод спутниковых геодезических измерений (определений)	0.10	–
115	516798.58	2231363.53	Метод спутниковых геодезических измерений (определений)	0.10	–
116	516792.70	2231362.68	Метод спутниковых геодезических измерений (определений)	0.10	–
117	516792.57	2231363.61	Метод спутниковых геодезических измерений (определений)	0.10	–
118	516763.24	2231363.96	Метод спутниковых геодезических измерений (определений)	0.10	–
119	516763.18	2231363.33	Метод спутниковых геодезических измерений (определений)	0.10	–
120	516762.50	2231363.40	Метод спутниковых геодезических измерений (определений)	0.10	–
121	516759.77	2231341.29	Метод спутниковых геодезических измерений (определений)	0.10	–
122	516760.60	2231341.20	Метод спутниковых геодезических измерений	0.10	–

			(определений)		
123	516759.82	2231335.62	Метод спутниковых геодезических измерений (определений)	0.10	–
124	516759.01	2231335.65	Метод спутниковых геодезических измерений (определений)	0.10	–
125	516757.69	2231324.81	Метод спутниковых геодезических измерений (определений)	0.10	–
126	516758.61	2231324.59	Метод спутниковых геодезических измерений (определений)	0.10	–
127	516757.91	2231319.02	Метод спутниковых геодезических измерений (определений)	0.10	–
128	516752.27	2231319.77	Метод спутниковых геодезических измерений (определений)	0.10	–
129	516752.26	2231320.38	Метод спутниковых геодезических измерений (определений)	0.10	–
130	516723.96	2231323.88	Метод спутниковых геодезических измерений (определений)	0.10	–
131	516681.41	2231306.94	Метод спутниковых геодезических измерений (определений)	0.10	–
132	516667.51	2231300.26	Метод спутниковых геодезических измерений (определений)	0.10	–
133	516667.98	2231298.92	Метод спутниковых геодезических измерений (определений)	0.10	–
134	516662.47	2231297.23	Метод спутниковых геодезических измерений (определений)	0.10	–
135	516662.20	2231298.12	Метод спутниковых геодезических измерений (определений)	0.10	–
136	516650.63	2231289.55	Метод спутниковых геодезических измерений (определений)	0.10	–
137	516632.66	2231283.78	Метод спутниковых геодезических измерений (определений)	0.10	–
138	516632.89	2231283.09	Метод спутниковых геодезических измерений (определений)	0.10	–
139	516631.93	2231282.73	Метод спутниковых геодезических измерений (определений)	0.10	–

140	516633.96	2231275.86	Метод спутниковых геодезических измерений (определений)	0.10	–
141	516630.07	2231274.53	Метод спутниковых геодезических измерений (определений)	0.10	–
142	516628.05	2231281.64	Метод спутниковых геодезических измерений (определений)	0.10	–
143	516627.27	2231281.50	Метод спутниковых геодезических измерений (определений)	0.10	–
144	516625.72	2231286.72	Метод спутниковых геодезических измерений (определений)	0.10	–
145	516631.30	2231288.65	Метод спутниковых геодезических измерений (определений)	0.10	–
146	516631.70	2231287.39	Метод спутниковых геодезических измерений (определений)	0.10	–
147	516648.45	2231292.59	Метод спутниковых геодезических измерений (определений)	0.10	–
148	516661.16	2231301.55	Метод спутниковых геодезических измерений (определений)	0.10	–
149	516660.90	2231302.53	Метод спутниковых геодезических измерений (определений)	0.10	–
150	516665.20	2231303.90	Метод спутниковых геодезических измерений (определений)	0.10	–
151	516679.52	2231310.90	Метод спутниковых геодезических измерений (определений)	0.10	–
152	516723.71	2231328.68	Метод спутниковых геодезических измерений (определений)	0.10	–
153	516752.75	2231324.86	Метод спутниковых геодезических измерений (определений)	0.10	–
154	516752.87	2231325.48	Метод спутниковых геодезических измерений (определений)	0.10	–
155	516753.61	2231325.39	Метод спутниковых геодезических измерений (определений)	0.10	–
156	516755.00	2231336.07	Метод спутниковых геодезических измерений (определений)	0.10	–
157	516754.04	2231336.19	Метод спутниковых	0.10	–

			геодезических измерений (определений)		
158	516754.70	2231342.00	Метод спутниковых геодезических измерений (определений)	0.10	–
159	516755.13	2231341.93	Метод спутниковых геодезических измерений (определений)	0.10	–
160	516757.88	2231364.04	Метод спутниковых геодезических измерений (определений)	0.10	–
161	516757.35	2231364.12	Метод спутниковых геодезических измерений (определений)	0.10	–
162	516758.08	2231369.73	Метод спутниковых геодезических измерений (определений)	0.10	–
163	516763.87	2231368.93	Метод спутниковых геодезических измерений (определений)	0.10	–
164	516763.83	2231368.63	Метод спутниковых геодезических измерений (определений)	0.10	–
165	516791.79	2231368.23	Метод спутниковых геодезических измерений (определений)	0.10	–
166	516791.73	2231368.52	Метод спутниковых геодезических измерений (определений)	0.10	–
167	516797.70	2231369.40	Метод спутниковых геодезических измерений (определений)	0.10	–
168	516797.84	2231368.28	Метод спутниковых геодезических измерений (определений)	0.10	–
169	516805.65	2231366.82	Метод спутниковых геодезических измерений (определений)	0.10	–
170	516805.88	2231366.13	Метод спутниковых геодезических измерений (определений)	0.10	–
171	516810.83	2231368.72	Метод спутниковых геодезических измерений (определений)	0.10	–
172	516811.09	2231368.26	Метод спутниковых геодезических измерений (определений)	0.10	–
173	516853.80	2231391.66	Метод спутниковых геодезических измерений (определений)	0.10	–
174	516853.55	2231392.28	Метод спутниковых геодезических	0.10	–

			измерений (определений)		
175	516858.63	2231394.87	Метод спутниковых геодезических измерений (определений)	0.10	–
176	516859.10	2231394.09	Метод спутниковых геодезических измерений (определений)	0.10	–
177	516866.68	2231398.09	Метод спутниковых геодезических измерений (определений)	0.10	–
178	516866.39	2231398.63	Метод спутниковых геодезических измерений (определений)	0.10	–
179	516871.64	2231401.46	Метод спутниковых геодезических измерений (определений)	0.10	–
180	516872.19	2231400.43	Метод спутниковых геодезических измерений (определений)	0.10	–
181	516882.20	2231406.19	Метод спутниковых геодезических измерений (определений)	0.10	–
182	516884.18	2231465.97	Метод спутниковых геодезических измерений (определений)	0.10	–
183	516886.15	2231490.36	Метод спутниковых геодезических измерений (определений)	0.10	–
184	516885.17	2231495.53	Метод спутниковых геодезических измерений (определений)	0.10	–
185	516895.08	2231518.77	Метод спутниковых геодезических измерений (определений)	0.10	–
186	516895.18	2231520.75	Метод спутниковых геодезических измерений (определений)	0.10	–
187	516892.30	2231522.08	Метод спутниковых геодезических измерений (определений)	0.10	–
188	516893.09	2231525.57	Метод спутниковых геодезических измерений (определений)	0.10	–
189	516901.69	2231524.42	Метод спутниковых геодезических измерений (определений)	0.10	–
190	516899.62	2231499.21	Метод спутниковых геодезических измерений (определений)	0.10	–
191	516901.12	2231498.72	Метод спутниковых геодезических измерений	0.10	–

			(определений)		
192	516899.20	2231492.82	Метод спутниковых геодезических измерений (определений)	0.10	–
193	516898.13	2231493.08	Метод спутниковых геодезических измерений (определений)	0.10	–
194	516896.24	2231465.82	Метод спутниковых геодезических измерений (определений)	0.10	–
195	516895.16	2231452.48	Метод спутниковых геодезических измерений (определений)	0.10	–
196	516908.76	2231453.02	Метод спутниковых геодезических измерений (определений)	0.10	–
197	516908.94	2231453.91	Метод спутниковых геодезических измерений (определений)	0.10	–
198	516913.58	2231452.88	Метод спутниковых геодезических измерений (определений)	0.10	–
199	516913.27	2231451.88	Метод спутниковых геодезических измерений (определений)	0.10	–
200	516939.82	2231444.65	Метод спутниковых геодезических измерений (определений)	0.10	–
201	516940.05	2231445.51	Метод спутниковых геодезических измерений (определений)	0.10	–
202	516944.60	2231444.27	Метод спутниковых геодезических измерений (определений)	0.10	–
203	516944.41	2231443.53	Метод спутниковых геодезических измерений (определений)	0.10	–
204	516971.02	2231436.79	Метод спутниковых геодезических измерений (определений)	0.10	–
205	516971.16	2231437.29	Метод спутниковых геодезических измерений (определений)	0.10	–
206	516975.54	2231436.03	Метод спутниковых геодезических измерений (определений)	0.10	–
207	516975.36	2231435.13	Метод спутниковых геодезических измерений (определений)	0.10	–
208	517029.85	2231419.12	Метод спутниковых геодезических измерений (определений)	0.10	–

209	517030.42	2231420.76	Метод спутниковых геодезических измерений (определений)	0.10	–
210	517035.69	2231419.01	Метод спутниковых геодезических измерений (определений)	0.10	–
211	517034.16	2231414.75	Метод спутниковых геодезических измерений (определений)	0.10	–
212	517037.19	2231410.74	Метод спутниковых геодезических измерений (определений)	0.10	–
213	517034.07	2231396.13	Метод спутниковых геодезических измерений (определений)	0.10	–
214	517033.89	2231384.29	Метод спутниковых геодезических измерений (определений)	0.10	–
215	517029.88	2231350.08	Метод спутниковых геодезических измерений (определений)	0.10	–
216	517030.37	2231349.46	Метод спутниковых геодезических измерений (определений)	0.10	–
217	517036.52	2231347.67	Метод спутниковых геодезических измерений (определений)	0.10	–
218	517041.47	2231364.74	Метод спутниковых геодезических измерений (определений)	0.10	–
219	517071.53	2231356.02	Метод спутниковых геодезических измерений (определений)	0.10	–
220	517064.38	2231331.36	Метод спутниковых геодезических измерений (определений)	0.10	–
221	517034.32	2231340.10	Метод спутниковых геодезических измерений (определений)	0.10	–
54	517035.83	2231345.29	Метод спутниковых геодезических измерений (определений)	0.10	–
–	–	–	–	–	–
222	516895.97	2231515.68	Метод спутниковых геодезических измерений (определений)	0.10	–
223	516887.25	2231495.31	Метод спутниковых геодезических измерений (определений)	0.10	–
224	516888.17	2231490.47	Метод спутниковых геодезических измерений (определений)	0.10	–

225	516886.18	2231465.86	Метод спутниковых геодезических измерений (определений)	0.10	–
226	516884.44	2231413.00	Метод спутниковых геодезических измерений (определений)	0.10	–
227	516886.05	2231419.63	Метод спутниковых геодезических измерений (определений)	0.10	–
228	516888.95	2231434.32	Метод спутниковых геодезических измерений (определений)	0.10	–
229	516891.45	2231465.40	Метод спутниковых геодезических измерений (определений)	0.10	–
230	516893.10	2231469.29	Метод спутниковых геодезических измерений (определений)	0.10	–
231	516893.90	2231480.18	Метод спутниковых геодезических измерений (определений)	0.10	–
232	516894.63	2231494.19	Метод спутниковых геодезических измерений (определений)	0.10	–
233	516893.72	2231494.48	Метод спутниковых геодезических измерений (определений)	0.10	–
234	516895.55	2231500.56	Метод спутниковых геодезических измерений (определений)	0.10	–
235	516896.64	2231500.21	Метод спутниковых геодезических измерений (определений)	0.10	–
236	516897.23	2231507.74	Метод спутниковых геодезических измерений (определений)	0.10	–
237	516895.69	2231513.21	Метод спутниковых геодезических измерений (определений)	0.10	–
222	516895.97	2231515.68	Метод спутниковых геодезических измерений (определений)	0.10	–

3. Сведения о характерных точках части (частей) границы объекта

Обозначение характерных точек части границы	Координаты, м		Метод определения координат характерной точки	Средняя квадратическая погрешность положения характерной точки (M_t), м	Описание обозначения точки на местности (при наличии)
	X	Y			
1	2	3	4	5	6
–	–	–	–	–	–

Схема расположения границ публичного сервитута
для эксплуатации объекта электросетевого хозяйства

«Электросетевой комплекс Подстанция 110/35/6 кВ
«Суханки» (КЛ 0,4кВ от ТП 6032, КЛ 0,4кВ от ТП 6131)»

(наименование объекта)

Обзорная схема границ объекта

С

Ю

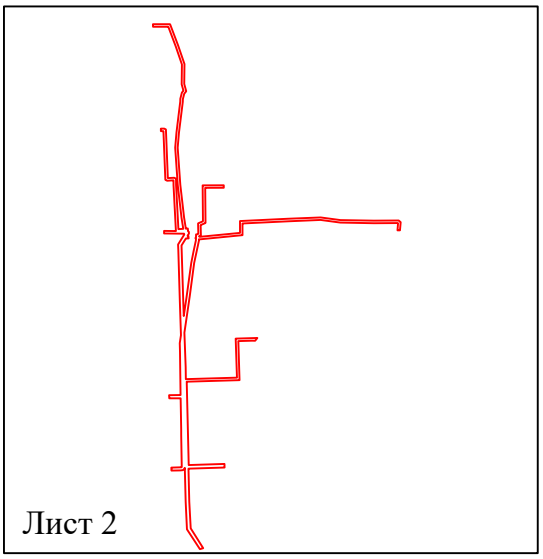

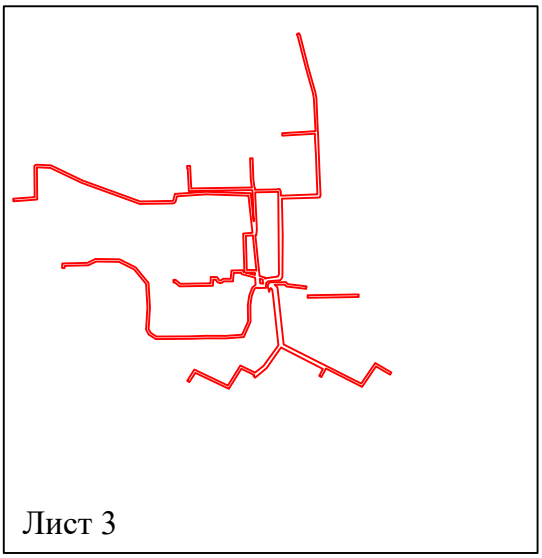

Лист 1 из 3

Условные обозначения:

- граница устанавливаемой зоны публичного сервитута

Схема расположения границ публичного сервитута
для эксплуатации объекта электросетевого хозяйства

«Электросетевой комплекс Подстанция 110/35/6 кВ
«Суханки» (КЛ 0,4кВ от ТП 6032, КЛ 0,4кВ от ТП 6131)»

(наименование объекта)

Масштаб 1:1500

Используемые условные знаки и обозначения:

- ● 1 — **- обозначение характерной точки границы устанавливаемого публичного сервитута**
- **- границы земельных участков, попадающих в зону публичного сервитута**
- **- граница кадастрового квартала**
- 59:01:4413664 — **- номер кадастрового квартала**
- **- граница устанавливаемого публичного сервитута**
- г. Пермь — **- наименование населенного пункта**
- **- ось линии, контур объекта**

Схема расположения границ публичного сервитута
для эксплуатации объекта электросетевого хозяйства

«Электросетевой комплекс Подстанция 110/35/6 кВ
«Суханки» (КЛ 0,4кВ от ТП 6032, КЛ 0,4кВ от ТП 6131)»

(наименование объекта)

Масштаб 1:1500

Лист 3 из 3

Используемые условные знаки и обозначения:

- ● 1 - обозначение характерной точки границы устанавливаемого публичного сервитута
- ——— - границы земельных участков, попадающих в зону публичного сервитута
- ——— - граница кадастрового квартала
- 59:01:4413664 - номер кадастрового квартала
- ——— - граница устанавливаемого публичного сервитута
- г. Пермь - наименование населенного пункта
- ——— - ось линии, контур объекта

ГРАФИЧЕСКОЕ ОПИСАНИЕ

местоположения границ публичного сервитута

«Электросетевой комплекс Подстанция 110/35/6 кВ «Суханки» (КЛ 0,4кВ от ТП 6032, КЛ 0,4кВ от ТП 6131)»
(наименование объекта, местоположение границ которого описано (далее - объект)

Раздел 1

Сведения об объекте		
№ п/п	Характеристики объекта	Описание характеристик
1	2	3
1	Местоположение объекта	Пермский край, городской округ Пермский, город Пермь
2	Площадь объекта +/- величина погрешности определения площади (Р+/- Дельта Р)	5586 кв.м ± 15.48 кв.м
3	Иные характеристики объекта	Публичный сервитут устанавливается в целях эксплуатации объекта электросетевого хозяйства «Электросетевой комплекс Подстанция 110/35/6 кВ «Суханки» (КЛ 0,4кВ от ТП 6032, КЛ 0,4кВ от ТП 6131)» (согласно ст. 3.6 Федерального закона от 25 октября 2001 г. № 137-ФЗ «О введении в действие Земельного кодекса Российской Федерации») Срок установления публичного сервитута - сорок девять лет (согласно п.1 ст. 39.45 ЗК РФ).

Раздел 2

Сведения о местоположении границ объекта

1. Система координат МСК-59, зона 2

2. Сведения о характерных точках границ объекта

Обозначение характерных точек границ	Координаты, м		Метод определения координат характерной точки	Средняя квадратическая погрешность положения характерной точки (M_t), м	Описание обозначения точки на местности (при наличии)
	X	Y			
1	2	3	4	5	6
Граница1(1)	–	–	–	–	–
1	515591.09	2232809.93	Метод спутниковых геодезических измерений (определений)	0.10	–
2	515591.11	2232823.49	Метод спутниковых геодезических измерений (определений)	0.10	–
3	515574.25	2232829.87	Метод спутниковых геодезических измерений (определений)	0.10	–
4	515559.65	2232834.86	Метод спутниковых геодезических измерений (определений)	0.10	–
5	515543.90	2232834.67	Метод спутниковых геодезических измерений (определений)	0.10	–
6	515538.14	2232836.27	Метод спутниковых	0.10	–

			геодезических измерений (определений)		
7	515536.22	2232834.68	Метод спутниковых геодезических измерений (определений)	0.10	–
8	515531.96	2232833.58	Метод спутниковых геодезических измерений (определений)	0.10	–
9	515529.80	2232833.52	Метод спутниковых геодезических измерений (определений)	0.10	–
10	515505.42	2232830.51	Метод спутниковых геодезических измерений (определений)	0.10	–
11	515493.63	2232829.51	Метод спутниковых геодезических измерений (определений)	0.10	–
12	515464.23	2232831.56	Метод спутниковых геодезических измерений (определений)	0.10	–
13	515438.53	2232834.52	Метод спутниковых геодезических измерений (определений)	0.10	–
14	515429.69	2232835.93	Метод спутниковых геодезических измерений (определений)	0.10	–
15	515429.78	2232837.48	Метод спутниковых геодезических измерений (определений)	0.10	–
16	515427.68	2232837.63	Метод спутниковых геодезических измерений (определений)	0.10	–
17	515427.13	2232838.30	Метод спутниковых геодезических измерений (определений)	0.10	–
18	515425.85	2232838.42	Метод спутниковых геодезических измерений (определений)	0.10	–
19	515423.98	2232837.25	Метод спутниковых геодезических измерений (определений)	0.10	–
20	515423.97	2232837.95	Метод спутниковых геодезических измерений (определений)	0.10	–
21	515421.97	2232838.11	Метод спутниковых геодезических измерений (определений)	0.10	–
22	515421.95	2232836.00	Метод спутниковых геодезических измерений (определений)	0.10	–
23	515416.41	2232832.54	Метод спутниковых геодезических	0.10	–

			измерений (определений)		
24	515369.70	2232833.98	Метод спутниковых геодезических измерений (определений)	0.10	–
25	515360.67	2232834.30	Метод спутниковых геодезических измерений (определений)	0.10	–
26	515374.76	2232836.35	Метод спутниковых геодезических измерений (определений)	0.10	–
27	515402.69	2232840.21	Метод спутниковых геодезических измерений (определений)	0.10	–
28	515411.60	2232841.96	Метод спутниковых геодезических измерений (определений)	0.10	–
29	515420.49	2232843.86	Метод спутниковых геодезических измерений (определений)	0.10	–
30	515421.86	2232843.90	Метод спутниковых геодезических измерений (определений)	0.10	–
31	515422.10	2232843.51	Метод спутниковых геодезических измерений (определений)	0.10	–
32	515423.19	2232843.92	Метод спутниковых геодезических измерений (определений)	0.10	–
33	515425.18	2232844.02	Метод спутниковых геодезических измерений (определений)	0.10	–
34	515425.15	2232844.63	Метод спутниковых геодезических измерений (определений)	0.10	–
35	515425.51	2232845.53	Метод спутниковых геодезических измерений (определений)	0.10	–
36	515425.66	2232845.76	Метод спутниковых геодезических измерений (определений)	0.10	–
37	515433.86	2232845.62	Метод спутниковых геодезических измерений (определений)	0.10	–
38	515435.47	2232849.44	Метод спутниковых геодезических измерений (определений)	0.10	–
39	515463.88	2232849.17	Метод спутниковых геодезических измерений (определений)	0.10	–
40	515463.94	2232865.85	Метод спутниковых геодезических измерений	0.10	–

			(определений)		
41	515461.95	2232865.87	Метод спутниковых геодезических измерений (определений)	0.10	–
42	515461.89	2232851.19	Метод спутниковых геодезических измерений (определений)	0.10	–
43	515434.16	2232851.45	Метод спутниковых геодезических измерений (определений)	0.10	–
44	515432.54	2232847.63	Метод спутниковых геодезических измерений (определений)	0.10	–
45	515424.64	2232847.78	Метод спутниковых геодезических измерений (определений)	0.10	–
46	515423.60	2232846.29	Метод спутниковых геодезических измерений (определений)	0.10	–
47	515423.23	2232846.94	Метод спутниковых геодезических измерений (определений)	0.10	–
48	515426.35	2232878.68	Метод спутниковых геодезических измерений (определений)	0.10	–
49	515435.70	2232878.68	Метод спутниковых геодезических измерений (определений)	0.10	–
50	515437.52	2232916.73	Метод спутниковых геодезических измерений (определений)	0.10	–
51	515438.55	2232942.40	Метод спутниковых геодезических измерений (определений)	0.10	–
52	515436.45	2232958.09	Метод спутниковых геодезических измерений (определений)	0.10	–
53	515436.00	2232984.43	Метод спутниковых геодезических измерений (определений)	0.10	–
54	515436.10	2233004.00	Метод спутниковых геодезических измерений (определений)	0.10	–
55	515434.77	2233005.56	Метод спутниковых геодезических измерений (определений)	0.10	–
56	515428.34	2233005.03	Метод спутниковых геодезических измерений (определений)	0.10	–
57	515428.34	2233003.03	Метод спутниковых геодезических измерений (определений)	0.10	–

58	515433.91	2233003.48	Метод спутниковых геодезических измерений (определений)	0.10	–
59	515434.10	2233003.27	Метод спутниковых геодезических измерений (определений)	0.10	–
60	515434.00	2232984.42	Метод спутниковых геодезических измерений (определений)	0.10	–
61	515434.45	2232957.94	Метод спутниковых геодезических измерений (определений)	0.10	–
62	515436.54	2232942.31	Метод спутниковых геодезических измерений (определений)	0.10	–
63	515435.52	2232916.81	Метод спутниковых геодезических измерений (определений)	0.10	–
64	515433.78	2232880.68	Метод спутниковых геодезических измерений (определений)	0.10	–
65	515424.54	2232880.68	Метод спутниковых геодезических измерений (определений)	0.10	–
66	515421.20	2232846.63	Метод спутниковых геодезических измерений (определений)	0.10	–
67	515421.34	2232846.28	Метод спутниковых геодезических измерений (определений)	0.10	–
68	515420.26	2232846.26	Метод спутниковых геодезических измерений (определений)	0.10	–
69	515402.57	2232842.49	Метод спутниковых геодезических измерений (определений)	0.10	–
70	515376.43	2232839.02	Метод спутниковых геодезических измерений (определений)	0.10	–
71	515347.54	2232834.77	Метод спутниковых геодезических измерений (определений)	0.10	–
72	515320.32	2232835.79	Метод спутниковых геодезических измерений (определений)	0.10	–
73	515310.80	2232835.94	Метод спутниковых геодезических измерений (определений)	0.10	–
74	515310.86	2232836.88	Метод спутниковых геодезических измерений (определений)	0.10	–
75	515312.02	2232876.29	Метод спутниковых	0.10	–

			геодезических измерений (определений)		
76	515342.84	2232875.29	Метод спутниковых геодезических измерений (определений)	0.10	–
77	515343.37	2232892.38	Метод спутниковых геодезических измерений (определений)	0.10	–
78	515341.16	2232890.67	Метод спутниковых геодезических измерений (определений)	0.10	–
79	515341.24	2232888.21	Метод спутниковых геодезических измерений (определений)	0.10	–
80	515340.90	2232877.35	Метод спутниковых геодезических измерений (определений)	0.10	–
81	515310.08	2232878.35	Метод спутниковых геодезических измерений (определений)	0.10	–
82	515308.86	2232836.96	Метод спутниковых геодезических измерений (определений)	0.10	–
83	515308.84	2232836.63	Метод спутниковых геодезических измерений (определений)	0.10	–
84	515243.06	2232838.19	Метод спутниковых геодезических измерений (определений)	0.10	–
85	515243.91	2232866.45	Метод спутниковых геодезических измерений (определений)	0.10	–
86	515241.07	2232866.52	Метод спутниковых геодезических измерений (определений)	0.10	–
87	515240.16	2232838.08	Метод спутниковых геодезических измерений (определений)	0.10	–
88	515240.04	2232838.04	Метод спутниковых геодезических измерений (определений)	0.10	–
89	515214.03	2232838.63	Метод спутниковых геодезических измерений (определений)	0.10	–
90	515193.03	2232839.75	Метод спутниковых геодезических измерений (определений)	0.10	–
91	515177.39	2232849.63	Метод спутниковых геодезических измерений (определений)	0.10	–
92	515176.61	2232847.04	Метод спутниковых геодезических	0.10	–

			измерений (определений)		
93	515192.27	2232836.80	Метод спутниковых геодезических измерений (определений)	0.10	–
94	515213.97	2232835.79	Метод спутниковых геодезических измерений (определений)	0.10	–
95	515240.84	2232835.10	Метод спутниковых геодезических измерений (определений)	0.10	–
96	515239.83	2232834.75	Метод спутниковых геодезических измерений (определений)	0.10	–
97	515238.96	2232833.49	Метод спутниковых геодезических измерений (определений)	0.10	–
98	515238.82	2232831.63	Метод спутниковых геодезических измерений (определений)	0.10	–
99	515238.66	2232824.52	Метод спутниковых геодезических измерений (определений)	0.10	–
100	515241.03	2232824.46	Метод спутниковых геодезических измерений (определений)	0.10	–
101	515241.25	2232832.37	Метод спутниковых геодезических измерений (определений)	0.10	–
102	515241.40	2232832.68	Метод спутниковых геодезических измерений (определений)	0.10	–
103	515266.78	2232832.27	Метод спутниковых геодезических измерений (определений)	0.10	–
104	515271.23	2232832.23	Метод спутниковых геодезических измерений (определений)	0.10	–
105	515295.73	2232831.81	Метод спутниковых геодезических измерений (определений)	0.10	–
106	515295.70	2232822.82	Метод спутниковых геодезических измерений (определений)	0.10	–
107	515298.16	2232822.73	Метод спутниковых геодезических измерений (определений)	0.10	–
108	515298.32	2232831.63	Метод спутниковых геодезических измерений (определений)	0.10	–
109	515298.34	2232831.77	Метод спутниковых геодезических измерений	0.10	–

			(определений)		
110	515332.21	2232831.31	Метод спутниковых геодезических измерений (определений)	0.10	–
111	515339.27	2232831.15	Метод спутниковых геодезических измерений (определений)	0.10	–
112	515345.59	2232832.08	Метод спутниковых геодезических измерений (определений)	0.10	–
113	515372.38	2232831.21	Метод спутниковых геодезических измерений (определений)	0.10	–
114	515412.89	2232830.00	Метод спутниковых геодезических измерений (определений)	0.10	–
115	515417.15	2232829.79	Метод спутниковых геодезических измерений (определений)	0.10	–
116	515425.02	2232834.65	Метод спутниковых геодезических измерений (определений)	0.10	–
117	515425.71	2232834.54	Метод спутниковых геодезических измерений (определений)	0.10	–
118	515425.91	2232818.71	Метод спутниковых геодезических измерений (определений)	0.10	–
119	515427.91	2232818.73	Метод спутниковых геодезических измерений (определений)	0.10	–
120	515427.79	2232828.09	Метод спутниковых геодезических измерений (определений)	0.10	–
121	515464.09	2232826.21	Метод спутниковых геодезических измерений (определений)	0.10	–
122	515467.82	2232826.19	Метод спутниковых геодезических измерений (определений)	0.10	–
123	515467.54	2232821.23	Метод спутниковых геодезических измерений (определений)	0.10	–
124	515468.21	2232819.73	Метод спутниковых геодезических измерений (определений)	0.10	–
125	515506.65	2232818.25	Метод спутниковых геодезических измерений (определений)	0.10	–
126	515506.68	2232816.21	Метод спутниковых геодезических измерений (определений)	0.10	–

127	515508.67	2232816.19	Метод спутниковых геодезических измерений (определений)	0.10	–
128	515508.63	2232818.88	Метод спутниковых геодезических измерений (определений)	0.10	–
129	515508.02	2232820.20	Метод спутниковых геодезических измерений (определений)	0.10	–
130	515469.58	2232821.68	Метод спутниковых геодезических измерений (определений)	0.10	–
131	515469.85	2232826.75	Метод спутниковых геодезических измерений (определений)	0.10	–
132	515469.08	2232828.19	Метод спутниковых геодезических измерений (определений)	0.10	–
133	515464.14	2232828.21	Метод спутниковых геодезических измерений (определений)	0.10	–
134	515429.32	2232830.02	Метод спутниковых геодезических измерений (определений)	0.10	–
135	515429.55	2232833.90	Метод спутниковых геодезических измерений (определений)	0.10	–
136	515438.27	2232832.54	Метод спутниковых геодезических измерений (определений)	0.10	–
137	515464.05	2232829.56	Метод спутниковых геодезических измерений (определений)	0.10	–
138	515493.65	2232827.50	Метод спутниковых геодезических измерений (определений)	0.10	–
139	515505.63	2232828.52	Метод спутниковых геодезических измерений (определений)	0.10	–
140	515529.95	2232831.52	Метод спутниковых геодезических измерений (определений)	0.10	–
141	515532.24	2232831.59	Метод спутниковых геодезических измерений (определений)	0.10	–
142	515537.15	2232832.86	Метод спутниковых геодезических измерений (определений)	0.10	–
143	515538.60	2232834.06	Метод спутниковых геодезических измерений (определений)	0.10	–
144	515543.64	2232832.67	Метод спутниковых	0.10	–

			геодезических измерений (определений)		
145	515559.33	2232832.86	Метод спутниковых геодезических измерений (определений)	0.10	–
146	515573.57	2232827.98	Метод спутниковых геодезических измерений (определений)	0.10	–
147	515589.11	2232822.11	Метод спутниковых геодезических измерений (определений)	0.10	–
148	515589.08	2232810.04	Метод спутниковых геодезических измерений (определений)	0.10	–
1	515591.09	2232809.93	Метод спутниковых геодезических измерений (определений)	0.10	–
Граница1(2)	–	–	–	–	–
149	515174.98	2233459.52	Метод спутниковых геодезических измерений (определений)	0.10	–
150	515175.59	2233499.85	Метод спутниковых геодезических измерений (определений)	0.10	–
151	515173.59	2233499.88	Метод спутниковых геодезических измерений (определений)	0.10	–
152	515172.98	2233459.55	Метод спутниковых геодезических измерений (определений)	0.10	–
149	515174.98	2233459.52	Метод спутниковых геодезических измерений (определений)	0.10	–
Граница1(3)	–	–	–	–	–
153	515182.98	2233427.87	Метод спутниковых геодезических измерений (определений)	0.10	–
154	515185.20	2233429.84	Метод спутниковых геодезических измерений (определений)	0.10	–
155	515185.33	2233442.48	Метод спутниковых геодезических измерений (определений)	0.10	–
156	515183.76	2233443.83	Метод спутниковых геодезических измерений (определений)	0.10	–
157	515181.99	2233458.70	Метод спутниковых геодезических измерений (определений)	0.10	–
158	515180.01	2233458.46	Метод спутниковых геодезических измерений (определений)	0.10	–

159	515181.87	2233442.82	Метод спутниковых геодезических измерений (определений)	0.10	–
160	515183.32	2233441.56	Метод спутниковых геодезических измерений (определений)	0.10	–
161	515183.24	2233433.56	Метод спутниковых геодезических измерений (определений)	0.10	–
162	515182.97	2233434.08	Метод спутниковых геодезических измерений (определений)	0.10	–
163	515182.68	2233434.13	Метод спутниковых геодезических измерений (определений)	0.10	–
164	515182.19	2233434.84	Метод спутниковых геодезических измерений (определений)	0.10	–
165	515182.07	2233434.85	Метод спутниковых геодезических измерений (определений)	0.10	–
166	515181.06	2233435.77	Метод спутниковых геодезических измерений (определений)	0.10	–
167	515136.13	2233440.67	Метод спутниковых геодезических измерений (определений)	0.10	–
168	515105.21	2233501.88	Метод спутниковых геодезических измерений (определений)	0.10	–
169	515121.46	2233512.96	Метод спутниковых геодезических измерений (определений)	0.10	–
170	515114.02	2233525.73	Метод спутниковых геодезических измерений (определений)	0.10	–
171	515112.29	2233524.72	Метод спутниковых геодезических измерений (определений)	0.10	–
172	515118.80	2233513.57	Метод спутниковых геодезических измерений (определений)	0.10	–
173	515102.64	2233502.55	Метод спутниковых геодезических измерений (определений)	0.10	–
174	515117.08	2233474.00	Метод спутниковых геодезических измерений (определений)	0.10	–
175	515110.34	2233470.48	Метод спутниковых геодезических измерений (определений)	0.10	–
176	515111.28	2233468.71	Метод спутниковых	0.10	–

			геодезических измерений (определений)		
177	515116.77	2233471.62	Метод спутниковых геодезических измерений (определений)	0.10	–
178	515133.73	2233438.59	Метод спутниковых геодезических измерений (определений)	0.10	–
179	515117.41	2233427.21	Метод спутниковых геодезических измерений (определений)	0.10	–
180	515109.87	2233418.05	Метод спутниковых геодезических измерений (определений)	0.10	–
181	515111.41	2233416.78	Метод спутниковых геодезических измерений (определений)	0.10	–
182	515111.97	2233417.47	Метод спутниковых геодезических измерений (определений)	0.10	–
183	515116.94	2233407.22	Метод спутниковых геодезических измерений (определений)	0.10	–
184	515101.09	2233397.40	Метод спутниковых геодезических измерений (определений)	0.10	–
185	515113.71	2233370.88	Метод спутниковых геодезических измерений (определений)	0.10	–
186	515106.36	2233366.15	Метод спутниковых геодезических измерений (определений)	0.10	–
187	515107.45	2233364.47	Метод спутниковых геодезических измерений (определений)	0.10	–
188	515116.26	2233370.15	Метод спутниковых геодезических измерений (определений)	0.10	–
189	515103.66	2233396.65	Метод спутниковых геодезических измерений (определений)	0.10	–
190	515119.52	2233406.48	Метод спутниковых геодезических измерений (определений)	0.10	–
191	515113.91	2233418.01	Метод спутниковых геодезических измерений (определений)	0.10	–
192	515119.20	2233424.73	Метод спутниковых геодезических измерений (определений)	0.10	–
193	515135.43	2233436.48	Метод спутниковых геодезических	0.10	–

			измерений (определений)		
194	515173.74	2233432.35	Метод спутниковых геодезических измерений (определений)	0.10	–
195	515179.26	2233431.62	Метод спутниковых геодезических измерений (определений)	0.10	–
196	515180.43	2233430.82	Метод спутниковых геодезических измерений (определений)	0.10	–
197	515180.14	2233430.44	Метод спутниковых геодезических измерений (определений)	0.10	–
198	515180.49	2233430.19	Метод спутниковых геодезических измерений (определений)	0.10	–
199	515177.66	2233429.16	Метод спутниковых геодезических измерений (определений)	0.10	–
153	515182.98	2233427.87	Метод спутниковых геодезических измерений (определений)	0.10	–
Граница1(4)	–	–	–	–	–
200	515249.18	2233227.22	Метод спутниковых геодезических измерений (определений)	0.10	–
201	515250.57	2233246.08	Метод спутниковых геодезических измерений (определений)	0.10	–
202	515276.01	2233245.78	Метод спутниковых геодезических измерений (определений)	0.10	–
203	515275.52	2233256.40	Метод спутниковых геодезических измерений (определений)	0.10	–
204	515263.63	2233281.35	Метод спутниковых геодезических измерений (определений)	0.10	–
205	515247.05	2233327.02	Метод спутниковых геодезических измерений (определений)	0.10	–
206	515247.45	2233353.17	Метод спутниковых геодезических измерений (определений)	0.10	–
207	515247.88	2233354.40	Метод спутниковых геодезических измерений (определений)	0.10	–
208	515248.91	2233355.38	Метод спутниковых геодезических измерений (определений)	0.10	–
209	515253.07	2233356.36	Метод спутниковых геодезических	0.10	–

			измерений (определений)		
210	515254.67	2233379.65	Метод спутниковых геодезических измерений (определений)	0.10	–
211	515254.20	2233391.84	Метод спутниковых геодезических измерений (определений)	0.10	–
212	515253.59	2233412.83	Метод спутниковых геодезических измерений (определений)	0.10	–
213	515224.24	2233416.01	Метод спутниковых геодезических измерений (определений)	0.10	–
214	515223.71	2233408.71	Метод спутниковых геодезических измерений (определений)	0.10	–
215	515193.18	2233409.63	Метод спутниковых геодезических измерений (определений)	0.10	–
216	515193.34	2233408.97	Метод спутниковых геодезических измерений (определений)	0.10	–
217	515194.76	2233408.18	Метод спутниковых геодезических измерений (определений)	0.10	–
218	515194.52	2233399.40	Метод спутниковых геодезических измерений (определений)	0.10	–
219	515187.94	2233398.80	Метод спутниковых геодезических измерений (определений)	0.10	–
220	515187.98	2233392.81	Метод спутниковых геодезических измерений (определений)	0.10	–
221	515186.76	2233391.18	Метод спутниковых геодезических измерений (определений)	0.10	–
222	515186.59	2233390.48	Метод спутниковых геодезических измерений (определений)	0.10	–
223	515186.96	2233389.64	Метод спутниковых геодезических измерений (определений)	0.10	–
224	515187.62	2233389.17	Метод спутниковых геодезических измерений (определений)	0.10	–
225	515189.26	2233388.15	Метод спутниковых геодезических измерений (определений)	0.10	–
226	515189.43	2233383.08	Метод спутниковых геодезических измерений	0.10	–

			(определений)		
227	515184.42	2233382.90	Метод спутниковых геодезических измерений (определений)	0.10	–
228	515184.02	2233359.08	Метод спутниковых геодезических измерений (определений)	0.10	–
229	515187.18	2233355.29	Метод спутниковых геодезических измерений (определений)	0.10	–
230	515187.06	2233353.53	Метод спутниковых геодезических измерений (определений)	0.10	–
231	515185.06	2233353.65	Метод спутниковых геодезических измерений (определений)	0.10	–
232	515185.13	2233354.63	Метод спутниковых геодезических измерений (определений)	0.10	–
233	515182.01	2233358.37	Метод спутниковых геодезических измерений (определений)	0.10	–
234	515182.45	2233384.82	Метод спутниковых геодезических измерений (определений)	0.10	–
235	515187.37	2233385.00	Метод спутниковых геодезических измерений (определений)	0.10	–
236	515187.29	2233387.02	Метод спутниковых геодезических измерений (определений)	0.10	–
237	515186.51	2233387.50	Метод спутниковых геодезических измерений (определений)	0.10	–
238	515185.34	2233388.34	Метод спутниковых геодезических измерений (определений)	0.10	–
239	515184.50	2233390.30	Метод спутниковых геодезических измерений (определений)	0.10	–
240	515184.91	2233392.05	Метод спутниковых геодезических измерений (определений)	0.10	–
241	515185.98	2233393.46	Метод спутниковых геодезических измерений (определений)	0.10	–
242	515185.93	2233400.62	Метод спутниковых геодезических измерений (определений)	0.10	–
243	515192.57	2233401.23	Метод спутниковых геодезических измерений (определений)	0.10	–

244	515192.72	2233407.02	Метод спутниковых геодезических измерений (определений)	0.10	–
245	515191.62	2233407.63	Метод спутниковых геодезических измерений (определений)	0.10	–
246	515188.87	2233418.13	Метод спутниковых геодезических измерений (определений)	0.10	–
247	515183.13	2233418.46	Метод спутниковых геодезических измерений (определений)	0.10	–
248	515181.11	2233415.86	Метод спутниковых геодезических измерений (определений)	0.10	–
249	515174.85	2233413.52	Метод спутниковых геодезических измерений (определений)	0.10	–
250	515167.31	2233412.37	Метод спутниковых геодезических измерений (определений)	0.10	–
251	515154.41	2233412.52	Метод спутниковых геодезических измерений (определений)	0.10	–
252	515143.82	2233407.87	Метод спутниковых геодезических измерений (определений)	0.10	–
253	515142.91	2233395.15	Метод спутниковых геодезических измерений (определений)	0.10	–
254	515142.92	2233379.19	Метод спутниковых геодезических измерений (определений)	0.10	–
255	515142.53	2233365.85	Метод спутниковых геодезических измерений (определений)	0.10	–
256	515142.36	2233340.22	Метод спутниковых геодезических измерений (определений)	0.10	–
257	515145.32	2233335.63	Метод спутниковых геодезических измерений (определений)	0.10	–
258	515148.21	2233334.00	Метод спутниковых геодезических измерений (определений)	0.10	–
259	515165.41	2233335.08	Метод спутниковых геодезических измерений (определений)	0.10	–
260	515184.64	2233333.93	Метод спутниковых геодезических измерений (определений)	0.10	–
261	515196.90	2233323.91	Метод спутниковых	0.10	–

			геодезических измерений (определений)		
262	515203.36	2233311.08	Метод спутниковых геодезических измерений (определений)	0.10	–
263	515203.59	2233292.00	Метод спутниковых геодезических измерений (определений)	0.10	–
264	515200.57	2233285.80	Метод спутниковых геодезических измерений (определений)	0.10	–
265	515200.09	2233265.88	Метод спутниковых геодезических измерений (определений)	0.10	–
266	515196.53	2233265.65	Метод спутниковых геодезических измерений (определений)	0.10	–
267	515196.40	2233267.65	Метод спутниковых геодезических измерений (определений)	0.10	–
268	515198.14	2233267.76	Метод спутниковых геодезических измерений (определений)	0.10	–
269	515198.59	2233286.28	Метод спутниковых геодезических измерений (определений)	0.10	–
270	515201.59	2233292.46	Метод спутниковых геодезических измерений (определений)	0.10	–
271	515201.36	2233310.60	Метод спутниковых геодезических измерений (определений)	0.10	–
272	515195.30	2233322.63	Метод спутниковых геодезических измерений (определений)	0.10	–
273	515183.88	2233331.97	Метод спутниковых геодезических измерений (определений)	0.10	–
274	515165.41	2233333.07	Метод спутниковых геодезических измерений (определений)	0.10	–
275	515147.74	2233331.97	Метод спутниковых геодезических измерений (определений)	0.10	–
276	515143.90	2233334.13	Метод спутниковых геодезических измерений (определений)	0.10	–
277	515140.36	2233339.63	Метод спутниковых геодезических измерений (определений)	0.10	–
278	515140.53	2233365.88	Метод спутниковых геодезических	0.10	–

			измерений (определений)		
279	515140.92	2233379.22	Метод спутниковых геодезических измерений (определений)	0.10	–
280	515140.91	2233395.23	Метод спутниковых геодезических измерений (определений)	0.10	–
281	515141.91	2233409.22	Метод спутниковых геодезических измерений (определений)	0.10	–
282	515154.00	2233414.53	Метод спутниковых геодезических измерений (определений)	0.10	–
283	515167.16	2233414.37	Метод спутниковых геодезических измерений (определений)	0.10	–
284	515174.34	2233415.46	Метод спутниковых геодезических измерений (определений)	0.10	–
285	515179.88	2233417.54	Метод спутниковых геодезических измерений (определений)	0.10	–
286	515180.82	2233418.74	Метод спутниковых геодезических измерений (определений)	0.10	–
287	515180.87	2233420.50	Метод спутниковых геодезических измерений (определений)	0.10	–
288	515180.65	2233420.54	Метод спутниковых геодезических измерений (определений)	0.10	–
289	515180.72	2233424.18	Метод спутниковых геодезических измерений (определений)	0.10	–
290	515180.78	2233424.40	Метод спутниковых геодезических измерений (определений)	0.10	–
291	515180.71	2233426.77	Метод спутниковых геодезических измерений (определений)	0.10	–
292	515184.34	2233426.75	Метод спутниковых геодезических измерений (определений)	0.10	–
293	515184.84	2233426.98	Метод спутниковых геодезических измерений (определений)	0.10	–
294	515185.97	2233428.25	Метод спутниковых геодезических измерений (определений)	0.10	–
295	515186.80	2233437.73	Метод спутниковых геодезических измерений	0.10	–

			(определений)		
296	515187.98	2233438.95	Метод спутниковых геодезических измерений (определений)	0.10	–
297	515189.55	2233439.62	Метод спутниковых геодезических измерений (определений)	0.10	–
298	515221.99	2233439.90	Метод спутниковых геодезических измерений (определений)	0.10	–
299	515251.16	2233439.28	Метод спутниковых геодезических измерений (определений)	0.10	–
300	515251.24	2233439.95	Метод спутниковых геодезических измерений (определений)	0.10	–
301	515252.09	2233467.99	Метод спутниковых геодезических измерений (определений)	0.10	–
302	515252.29	2233469.30	Метод спутниковых геодезических измерений (определений)	0.10	–
303	515254.02	2233469.78	Метод спутниковых геодезических измерений (определений)	0.10	–
304	515272.08	2233468.99	Метод спутниковых геодезических измерений (определений)	0.10	–
305	515300.09	2233467.88	Метод спутниковых геодезических измерений (определений)	0.10	–
306	515307.07	2233467.53	Метод спутниковых геодезических измерений (определений)	0.10	–
307	515330.65	2233466.48	Метод спутниковых геодезических измерений (определений)	0.10	–
308	515335.42	2233465.63	Метод спутниковых геодезических измерений (определений)	0.10	–
309	515353.84	2233460.40	Метод спутниковых геодезических измерений (определений)	0.10	–
310	515380.46	2233453.53	Метод спутниковых геодезических измерений (определений)	0.10	–
311	515381.94	2233452.66	Метод спутниковых геодезических измерений (определений)	0.10	–
312	515380.94	2233450.94	Метод спутниковых геодезических измерений (определений)	0.10	–

313	515379.70	2233451.67	Метод спутниковых геодезических измерений (определений)	0.10	–
314	515353.32	2233458.47	Метод спутниковых геодезических измерений (определений)	0.10	–
315	515334.97	2233463.68	Метод спутниковых геодезических измерений (определений)	0.10	–
316	515330.42	2233464.50	Метод спутниковых геодезических измерений (определений)	0.10	–
317	515304.49	2233465.78	Метод спутниковых геодезических измерений (определений)	0.10	–
318	515302.95	2233439.48	Метод спутниковых геодезических измерений (определений)	0.10	–
319	515300.95	2233439.61	Метод спутниковых геодезических измерений (определений)	0.10	–
320	515302.46	2233465.20	Метод спутниковых геодезических измерений (определений)	0.10	–
321	515302.37	2233465.32	Метод спутниковых геодезических измерений (определений)	0.10	–
322	515302.06	2233465.44	Метод спутниковых геодезических измерений (определений)	0.10	–
323	515299.84	2233465.32	Метод спутниковых геодезических измерений (определений)	0.10	–
324	515294.63	2233465.63	Метод спутниковых геодезических измерений (определений)	0.10	–
325	515286.53	2233466.09	Метод спутниковых геодезических измерений (определений)	0.10	–
326	515273.09	2233466.59	Метод спутниковых геодезических измерений (определений)	0.10	–
327	515257.51	2233467.18	Метод спутниковых геодезических измерений (определений)	0.10	–
328	515254.67	2233467.26	Метод спутниковых геодезических измерений (определений)	0.10	–
329	515253.59	2233438.44	Метод спутниковых геодезических измерений (определений)	0.10	–
330	515256.94	2233438.39	Метод спутниковых	0.10	–

			геодезических измерений (определений)		
331	515258.91	2233437.50	Метод спутниковых геодезических измерений (определений)	0.10	–
332	515258.54	2233434.40	Метод спутниковых геодезических измерений (определений)	0.10	–
333	515258.29	2233417.98	Метод спутниковых геодезических измерений (определений)	0.10	–
334	515259.57	2233417.93	Метод спутниковых геодезических измерений (определений)	0.10	–
335	515259.63	2233417.63	Метод спутниковых геодезических измерений (определений)	0.10	–
336	515266.38	2233416.71	Метод спутниковых геодезических измерений (определений)	0.10	–
337	515283.16	2233416.13	Метод спутниковых геодезических измерений (определений)	0.10	–
338	515283.10	2233414.13	Метод спутниковых геодезических измерений (определений)	0.10	–
339	515266.22	2233414.72	Метод спутниковых геодезических измерений (определений)	0.10	–
340	515259.91	2233415.58	Метод спутниковых геодезических измерений (определений)	0.10	–
341	515260.03	2233415.02	Метод спутниковых геодезических измерений (определений)	0.10	–
342	515259.50	2233378.52	Метод спутниковых геодезических измерений (определений)	0.10	–
343	515259.25	2233367.71	Метод спутниковых геодезических измерений (определений)	0.10	–
344	515277.15	2233366.78	Метод спутниковых геодезических измерений (определений)	0.10	–
345	515277.08	2233364.38	Метод спутниковых геодезических измерений (определений)	0.10	–
346	515275.08	2233364.44	Метод спутниковых геодезических измерений (определений)	0.10	–
347	515275.10	2233364.88	Метод спутниковых геодезических	0.10	–

			измерений (определений)		
348	515257.20	2233365.81	Метод спутниковых геодезических измерений (определений)	0.10	–
349	515257.49	2233378.56	Метод спутниковых геодезических измерений (определений)	0.10	–
350	515258.03	2233414.88	Метод спутниковых геодезических измерений (определений)	0.10	–
351	515257.86	2233416.02	Метод спутниковых геодезических измерений (определений)	0.10	–
352	515256.21	2233416.06	Метод спутниковых геодезических измерений (определений)	0.10	–
353	515233.31	2233417.05	Метод спутниковых геодезических измерений (определений)	0.10	–
354	515255.55	2233414.61	Метод спутниковых геодезических измерений (определений)	0.10	–
355	515256.20	2233391.90	Метод спутниковых геодезических измерений (определений)	0.10	–
356	515256.67	2233379.62	Метод спутниковых геодезических измерений (определений)	0.10	–
357	515254.96	2233354.74	Метод спутниковых геодезических измерений (определений)	0.10	–
358	515249.89	2233353.55	Метод спутниковых геодезических измерений (определений)	0.10	–
359	515249.61	2233353.29	Метод спутниковых геодезических измерений (определений)	0.10	–
360	515249.45	2233352.82	Метод спутниковых геодезических измерений (определений)	0.10	–
361	515249.05	2233327.37	Метод спутниковых геодезических измерений (определений)	0.10	–
362	515265.49	2233282.12	Метод спутниковых геодезических измерений (определений)	0.10	–
363	515277.51	2233256.90	Метод спутниковых геодезических измерений (определений)	0.10	–
364	515278.03	2233245.30	Метод спутниковых геодезических измерений	0.10	–

			(определений)		
365	515277.20	2233243.76	Метод спутниковых геодезических измерений (определений)	0.10	–
366	515252.43	2233244.06	Метод спутниковых геодезических измерений (определений)	0.10	–
367	515251.18	2233227.08	Метод спутниковых геодезических измерений (определений)	0.10	–
200	515249.18	2233227.22	Метод спутниковых геодезических измерений (определений)	0.10	–
–	–	–	–	–	–
368	515187.93	2233421.79	Метод спутниковых геодезических измерений (определений)	0.10	–
369	515187.31	2233424.22	Метод спутниковых геодезических измерений (определений)	0.10	–
370	515185.18	2233424.15	Метод спутниковых геодезических измерений (определений)	0.10	–
371	515184.27	2233424.54	Метод спутниковых геодезических измерений (определений)	0.10	–
372	515184.09	2233424.47	Метод спутниковых геодезических измерений (определений)	0.10	–
373	515184.41	2233422.15	Метод спутниковых геодезических измерений (определений)	0.10	–
368	515187.93	2233421.79	Метод спутниковых геодезических измерений (определений)	0.10	–
–	–	–	–	–	–
374	515192.89	2233410.60	Метод спутниковых геодезических измерений (определений)	0.10	–
375	515192.96	2233417.65	Метод спутниковых геодезических измерений (определений)	0.10	–
376	515192.87	2233417.79	Метод спутниковых геодезических измерений (определений)	0.10	–
377	515192.20	2233418.02	Метод спутниковых геодезических измерений (определений)	0.10	–
378	515190.97	2233418.06	Метод спутниковых геодезических измерений (определений)	0.10	–
374	515192.89	2233410.60	Метод спутниковых геодезических	0.10	–

			измерений (определений)		
–	–	–	–	–	–
379	515221.86	2233410.76	Метод спутниковых геодезических измерений (определений)	0.10	–
380	515222.24	2233416.24	Метод спутниковых геодезических измерений (определений)	0.10	–
381	515219.51	2233416.56	Метод спутниковых геодезических измерений (определений)	0.10	–
382	515194.38	2233419.12	Метод спутниковых геодезических измерений (определений)	0.10	–
383	515194.96	2233418.28	Метод спутниковых геодезических измерений (определений)	0.10	–
384	515194.93	2233411.55	Метод спутниковых геодезических измерений (определений)	0.10	–
379	515221.86	2233410.76	Метод спутниковых геодезических измерений (определений)	0.10	–
–	–	–	–	–	–
385	515256.22	2233418.16	Метод спутниковых геодезических измерений (определений)	0.10	–
386	515256.54	2233434.54	Метод спутниковых геодезических измерений (определений)	0.10	–
387	515256.75	2233436.28	Метод спутниковых геодезических измерений (определений)	0.10	–
388	515256.50	2233436.39	Метод спутниковых геодезических измерений (определений)	0.10	–
389	515191.50	2233436.92	Метод спутниковых геодезических измерений (определений)	0.10	–
390	515189.78	2233436.04	Метод спутниковых геодезических измерений (определений)	0.10	–
391	515188.91	2233430.06	Метод спутниковых геодезических измерений (определений)	0.10	–
392	515188.37	2233426.40	Метод спутниковых геодезических измерений (определений)	0.10	–
393	515187.98	2233426.18	Метод спутниковых геодезических измерений (определений)	0.10	–
394	515188.89	2233426.10	Метод спутниковых	0.10	–

			геодезических измерений (определений)		
395	515190.08	2233421.62	Метод спутниковых геодезических измерений (определений)	0.10	–
396	515219.72	2233418.55	Метод спутниковых геодезических измерений (определений)	0.10	–
397	515222.37	2233418.26	Метод спутниковых геодезических измерений (определений)	0.10	–
398	515222.42	2233418.98	Метод спутниковых геодезических измерений (определений)	0.10	–
399	515226.90	2233419.46	Метод спутниковых геодезических измерений (определений)	0.10	–
400	515250.69	2233418.37	Метод спутниковых геодезических измерений (определений)	0.10	–
385	515256.22	2233418.16	Метод спутниковых геодезических измерений (определений)	0.10	–

3. Сведения о характерных точках части (частей) границы объекта

Обозначение характерных точек части границы	Координаты, м		Метод определения координат характерной точки	Средняя квадратическая погрешность положения характерной точки (M_t), м	Описание обозначения точки на местности (при наличии)
	X	Y			
1	2	3	4	5	6
–	–	–	–	–	–

Схема расположения границ публичного сервитута

для эксплуатации объекта электросетевого хозяйства

«Электросетевой комплекс Подстанция 110/35/6 кВ «Окуловская» (КЛ 0,4 кВ от ТП-1586, БКТП-1586)»

(наименование объекта)

План границ объекта

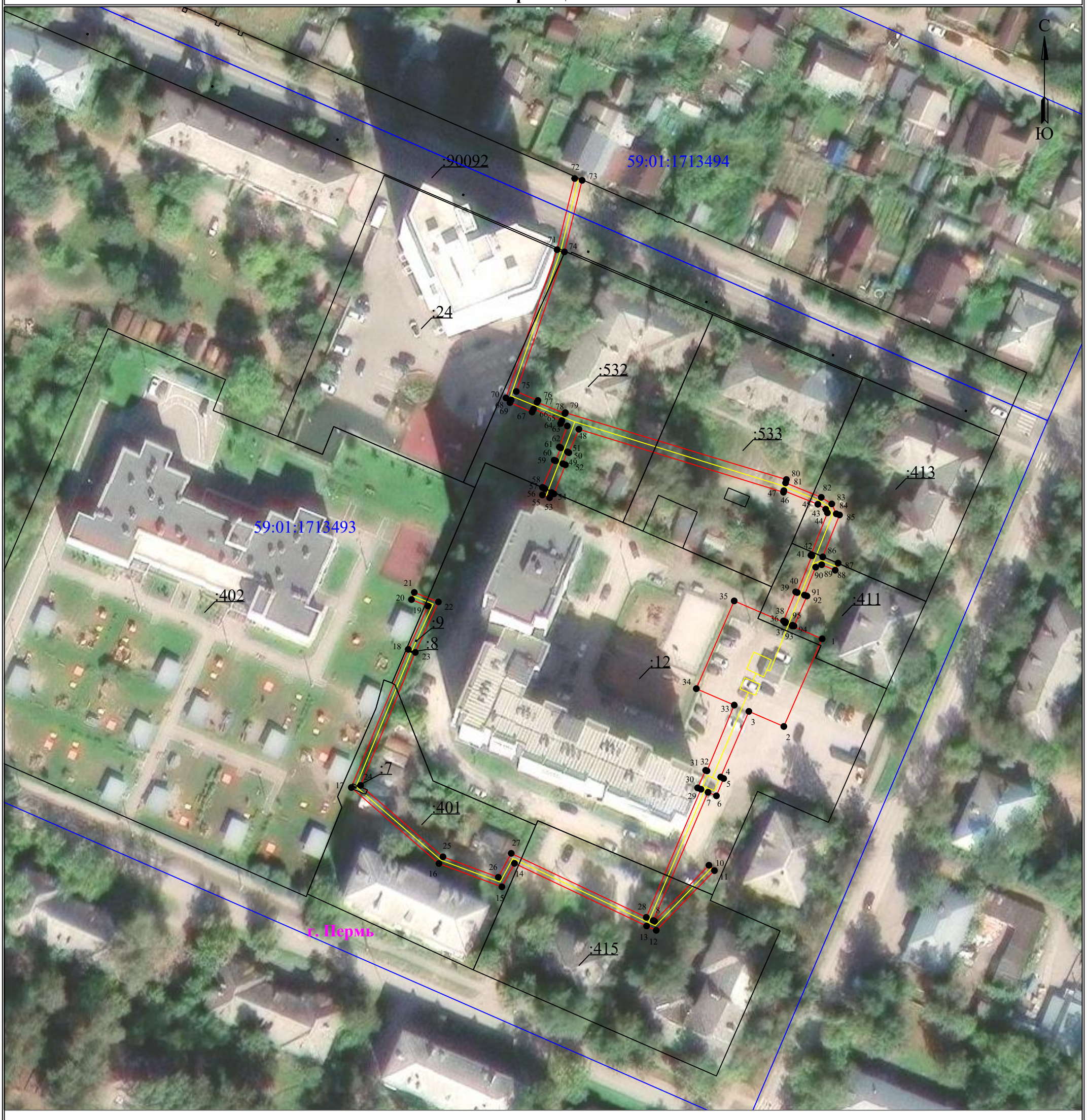

Масштаб 1:1000

Используемые условные знаки и обозначения:

- ● 1 - обозначение характерной точки границы устанавливаемого публичного сервитута
- - границы земельных участков, попадающих в зону публичного сервитута
- - граница кадастрового квартала
- :123 - кадастровый номер земельного участка
- 59:01:3810290 - номер кадастрового квартала
- - граница устанавливаемого публичного сервитута
- г. Пермь - наименование населенного пункта
- - ось линии, контур объекта

ГРАФИЧЕСКОЕ ОПИСАНИЕ

местоположения границ публичного сервитута

«Электросетевой комплекс Подстанция 110/35/6 кВ «Окуловская» (КЛ 0,4 кВ от ТП-1586, БКТП-1586)»
(наименование объекта, местоположение границ которого описано (далее - объект)

Раздел 1

Сведения об объекте		
№ п/п	Характеристики объекта	Описание характеристик
1	2	3
1	Местоположение объекта	Пермский край, городской округ Пермский, город Пермь
2	Площадь объекта +/- величина погрешности определения площади (Р+/- Дельта Р)	1671 кв.м ± 8.55 кв.м
3	Иные характеристики объекта	Публичный сервитут устанавливается в целях эксплуатации объекта электросетевого хозяйства «Электросетевой комплекс Подстанция 110/35/6 кВ «Окуловская» (КЛ 0,4 кВ от ТП-1586, БКТП-1586)» (согласно ст. 3.6 Федерального закона от 25 октября 2001 г. № 137-ФЗ «О введении в действие Земельного кодекса Российской Федерации») Срок установления публичного сервитута - сорок девять лет (согласно п.1 ст. 39.45 ЗК РФ).

Раздел 2

Сведения о местоположении границ объекта					
1. Система координат МСК-59, зона 2					
2. Сведения о характерных точках границ объекта					
Обозначение характерных точек границ	Координаты, м		Метод определения координат характерной точки	Средняя квадратическая погрешность положения характерной точки (M_t), м	Описание обозначения точки на местности (при наличии)
	X	Y			
1	2	3	4	5	6
1	521322.60	2224019.42	Метод спутниковых геодезических измерений (определений)	0.10	–
2	521299.75	2224009.44	Метод спутниковых геодезических измерений (определений)	0.10	–
3	521303.68	2224000.32	Метод спутниковых геодезических измерений (определений)	0.10	–
4	521286.56	2223992.98	Метод спутниковых геодезических измерений (определений)	0.10	–
5	521286.17	2223993.75	Метод спутниковых геодезических измерений (определений)	0.10	–
6	521281.66	2223991.86	Метод спутниковых геодезических	0.10	–

			измерений (определений)		
7	521282.58	2223989.68	Метод спутниковых геодезических измерений (определений)	0.10	–
8	521249.13	2223975.40	Метод спутниковых геодезических измерений (определений)	0.10	–
9	521248.98	2223975.72	Метод спутниковых геодезических измерений (определений)	0.10	–
10	521263.55	2223989.92	Метод спутниковых геодезических измерений (определений)	0.10	–
11	521262.15	2223991.34	Метод спутниковых геодезических измерений (определений)	0.10	–
12	521246.58	2223976.18	Метод спутниковых геодезических измерений (определений)	0.10	–
13	521247.71	2223973.68	Метод спутниковых геодезических измерений (определений)	0.10	–
14	521264.04	2223939.23	Метод спутниковых геодезических измерений (определений)	0.10	–
15	521257.94	2223935.94	Метод спутниковых геодезических измерений (определений)	0.10	–
16	521264.00	2223919.53	Метод спутниковых геодезических измерений (определений)	0.10	–
17	521283.82	2223896.69	Метод спутниковых геодезических измерений (определений)	0.10	–
18	521319.86	2223911.54	Метод спутниковых геодезических измерений (определений)	0.10	–
19	521331.15	2223916.68	Метод спутниковых геодезических измерений (определений)	0.10	–
20	521332.84	2223912.37	Метод спутниковых геодезических измерений (определений)	0.10	–
21	521334.70	2223913.10	Метод спутниковых геодезических измерений (определений)	0.10	–
22	521332.23	2223919.38	Метод спутниковых геодезических измерений (определений)	0.10	–
23	521319.06	2223913.38	Метод спутниковых геодезических измерений	0.10	–

			(определений)		
24	521284.38	2223899.09	Метод спутниковых геодезических измерений (определений)	0.10	–
25	521265.76	2223920.57	Метод спутниковых геодезических измерений (определений)	0.10	–
26	521260.42	2223935.00	Метод спутниковых геодезических измерений (определений)	0.10	–
27	521266.66	2223938.37	Метод спутниковых геодезических измерений (определений)	0.10	–
28	521249.97	2223973.58	Метод спутниковых геодезических измерений (определений)	0.10	–
29	521283.37	2223987.84	Метод спутниковых геодезических измерений (определений)	0.10	–
30	521283.74	2223986.95	Метод спутниковых геодезических измерений (определений)	0.10	–
31	521288.30	2223989.06	Метод спутниковых геодезических измерений (определений)	0.10	–
32	521288.17	2223989.41	Метод спутниковых геодезических измерений (определений)	0.10	–
33	521305.32	2223996.51	Метод спутниковых геодезических измерений (определений)	0.10	–
34	521309.59	2223986.62	Метод спутниковых геодезических измерений (определений)	0.10	–
35	521332.49	2223996.50	Метод спутниковых геодезических измерений (определений)	0.10	–
36	521326.76	2224009.79	Метод спутниковых геодезических измерений (определений)	0.10	–
37	521326.99	2224009.88	Метод спутниковых геодезических измерений (определений)	0.10	–
38	521327.26	2224009.34	Метод спутниковых геодезических измерений (определений)	0.10	–
39	521334.84	2224012.52	Метод спутниковых геодезических измерений (определений)	0.10	–
40	521334.68	2224012.94	Метод спутниковых геодезических измерений (определений)	0.10	–

41	521344.26	2224016.76	Метод спутниковых геодезических измерений (определений)	0.10	–
42	521344.41	2224016.51	Метод спутниковых геодезических измерений (определений)	0.10	–
43	521355.45	2224020.80	Метод спутниковых геодезических измерений (определений)	0.10	–
44	521356.40	2224020.36	Метод спутниковых геодезических измерений (определений)	0.10	–
45	521357.70	2224018.30	Метод спутниковых геодезических измерений (определений)	0.10	–
46	521361.24	2224009.44	Метод спутниковых геодезических измерений (определений)	0.10	–
47	521360.84	2224009.34	Метод спутниковых геодезических измерений (определений)	0.10	–
48	521377.26	2223956.00	Метод спутниковых геодезических измерений (определений)	0.10	–
49	521371.14	2223953.38	Метод спутниковых геодезических измерений (определений)	0.10	–
50	521371.37	2223953.02	Метод спутниковых геодезических измерений (определений)	0.10	–
51	521368.26	2223951.81	Метод спутниковых геодезических измерений (определений)	0.10	–
52	521367.98	2223952.50	Метод спутниковых геодезических измерений (определений)	0.10	–
53	521360.40	2223949.50	Метод спутниковых геодезических измерений (определений)	0.10	–
54	521360.74	2223948.90	Метод спутниковых геодезических измерений (определений)	0.10	–
55	521359.39	2223948.36	Метод спутниковых геодезических измерений (определений)	0.10	–
56	521360.11	2223946.50	Метод спутниковых геодезических измерений (определений)	0.10	–
57	521361.75	2223947.13	Метод спутниковых геодезических измерений (определений)	0.10	–
58	521362.09	2223946.52	Метод спутниковых	0.10	–

			геодезических измерений (определений)		
59	521369.19	2223949.56	Метод спутниковых геодезических измерений (определений)	0.10	–
60	521369.02	2223949.96	Метод спутниковых геодезических измерений (определений)	0.10	–
61	521372.40	2223951.28	Метод спутниковых геодезических измерений (определений)	0.10	–
62	521372.61	2223950.93	Метод спутниковых геодезических измерений (определений)	0.10	–
63	521378.11	2223953.00	Метод спутниковых геодезических измерений (определений)	0.10	–
64	521378.74	2223951.24	Метод спутниковых геодезических измерений (определений)	0.10	–
65	521379.50	2223951.57	Метод спутниковых геодезических измерений (определений)	0.10	–
66	521382.51	2223944.18	Метод спутниковых геодезических измерений (определений)	0.10	–
67	521381.76	2223943.81	Метод спутниковых геодезических измерений (определений)	0.10	–
68	521384.20	2223938.04	Метод спутниковых геодезических измерений (определений)	0.10	–
69	521384.88	2223938.35	Метод спутниковых геодезических измерений (определений)	0.10	–
70	521385.43	2223937.00	Метод спутниковых геодезических измерений (определений)	0.10	–
71	521424.08	2223950.32	Метод спутниковых геодезических измерений (определений)	0.10	–
72	521442.64	2223954.91	Метод спутниковых геодезических измерений (определений)	0.10	–
73	521442.16	2223956.85	Метод спутниковых геодезических измерений (определений)	0.10	–
74	521423.50	2223952.24	Метод спутниковых геодезических измерений (определений)	0.10	–
75	521387.09	2223939.68	Метод спутниковых геодезических	0.10	–

			измерений (определений)		
76	521384.76	2223945.33	Метод спутниковых геодезических измерений (определений)	0.10	–
77	521384.30	2223945.10	Метод спутниковых геодезических измерений (определений)	0.10	–
78	521381.34	2223952.38	Метод спутниковых геодезических измерений (определений)	0.10	–
79	521381.58	2223952.48	Метод спутниковых геодезических измерений (определений)	0.10	–
80	521364.14	2224010.10	Метод спутниковых геодезических измерений (определений)	0.10	–
81	521363.26	2224009.90	Метод спутниковых геодезических измерений (определений)	0.10	–
82	521359.50	2224019.20	Метод спутниковых геодезических измерений (определений)	0.10	–
83	521357.78	2224021.94	Метод спутниковых геодезических измерений (определений)	0.10	–
84	521355.20	2224023.10	Метод спутниковых геодезических измерений (определений)	0.10	–
85	521354.90	2224023.96	Метод спутниковых геодезических измерений (определений)	0.10	–
86	521343.96	2224019.59	Метод спутниковых геодезических измерений (определений)	0.10	–
87	521342.35	2224023.58	Метод спутниковых геодезических измерений (определений)	0.10	–
88	521340.50	2224022.83	Метод спутниковых геодезических измерений (определений)	0.10	–
89	521341.93	2224019.30	Метод спутниковых геодезических измерений (определений)	0.10	–
90	521341.30	2224017.74	Метод спутниковых геодезических измерений (определений)	0.10	–
91	521334.00	2224014.82	Метод спутниковых геодезических измерений (определений)	0.10	–
92	521333.77	2224015.46	Метод спутниковых геодезических измерений	0.10	–

			(определений)		
93	521325.94	2224012.11	Метод спутниковых геодезических измерений (определений)	0.10	–
94	521326.14	2224011.69	Метод спутниковых геодезических измерений (определений)	0.10	–
95	521325.97	2224011.62	Метод спутниковых геодезических измерений (определений)	0.10	–
1	521322.60	2224019.42	Метод спутниковых геодезических измерений (определений)	0.10	–

3. Сведения о характерных точках части (частей) границы объекта

Обозначение характерных точек части границы	Координаты, м		Метод определения координат характерной точки	Средняя квадратическая погрешность положения характерной точки (M_t), м	Описание обозначения точки на местности (при наличии)
	X	Y			
1	2	3	4	5	6
–	–	–	–	–	–

Схема расположения границ публичного сервитута
для эксплуатации объекта электросетевого хозяйства

«Электросетевой комплекс Подстанция 35/6кВ «Судозаводская» (КЛ 0,4 кВ от ТП-1557, КЛ 0,4 кВ от ТП-1524, КЛ 0,4 кВ от ТП-1517, КЛ 0,4 кВ от КТП-1536, КЛ 0,4 кВ от ТП-1681, КЛ 0,4 кВ от ТП-1558, КТП-1536, ТП-1557, ТП-1524)»

(наименование объекта)

Обзорная схема границ объекта

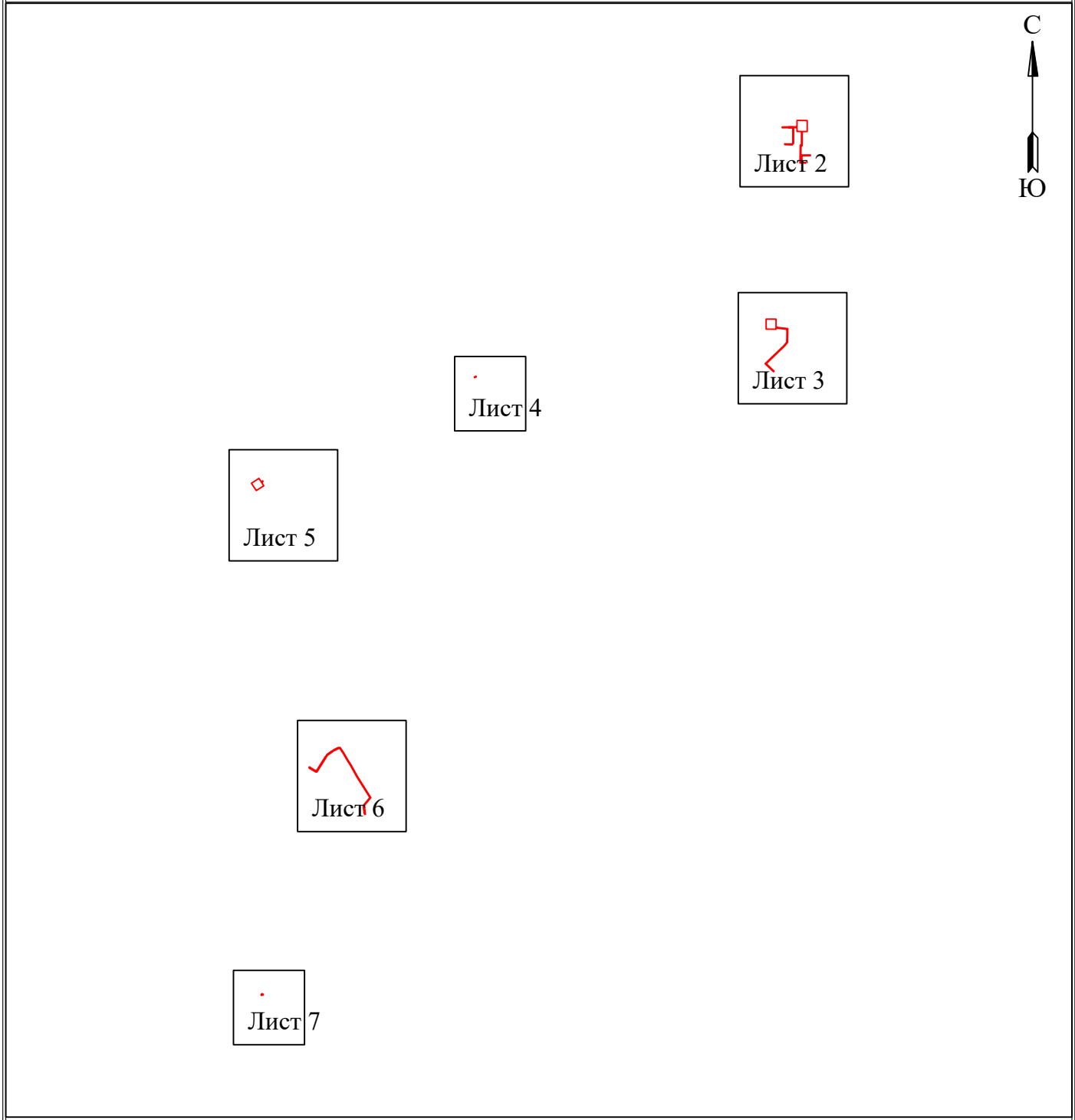

Лист 1 из 7

Условные обозначения:

- граница устанавливаемой зоны публичного сервитута

Схема расположения границ публичного сервитута
для эксплуатации объекта электросетевого хозяйства

«Электросетевой комплекс Подстанция 35/6кВ «Судозаводская» (КЛ 0,4 кВ от ТП-1557, КЛ 0,4 кВ от ТП-1524, КЛ 0,4 кВ от ТП-1517, КЛ 0,4 кВ от КТП-1536, КЛ 0,4 кВ от ТП-1681, КЛ 0,4 кВ от ТП-1558, КТП-1536, ТП-1557, ТП-1524)»

(наименование объекта)

План границ объекта

Масштаб 1:1000

Лист 2 из 7

Используемые условные знаки и обозначения:

- ● 1 - обозначение характерной точки границы устанавливаемого публичного сервитута
- границы земельных участков, попадающих в зону публичного сервитута
- граница кадастрового квартала
- 59:01:4413664 - номер кадастрового квартала
- граница устанавливаемого публичного сервитута
- г. Пермь - наименование населенного пункта
- ось линии, контур объекта

Схема расположения границ публичного сервитута
для эксплуатации объекта электросетевого хозяйства
«Электросетевой комплекс Подстанция 35/6кВ «Судозаводская» (КЛ 0,4 кВ от ТП-1557, КЛ 0,4 кВ от ТП-1524, КЛ 0,4 кВ от ТП-1517, КЛ 0,4 кВ от КТП-1536, КЛ 0,4 кВ от ТП-1681, КЛ 0,4 кВ от ТП-1558, КТП-1536, ТП-1557, ТП-1524)»

(наименование объекта)

План границ объекта

Масштаб 1:1000

Лист 3 из 7

Используемые условные знаки и обозначения:

- ● 1 - обозначение характерной точки границы устанавливаемого публичного сервитута
- - границы земельных участков, попадающих в зону публичного сервитута
- - граница кадастрового квартала
- 59:01:4413664 - номер кадастрового квартала
- - граница устанавливаемого публичного сервитута
- г. Пермь - наименование населенного пункта
- - ось линии, контур объекта

Схема расположения границ публичного сервитута для эксплуатации объекта электросетевого хозяйства

«Электросетевой комплекс Подстанция 35/6кВ «Судозаводская» (КЛ 0,4 кВ от ТП-1557, КЛ 0,4 кВ от ТП-1524, КЛ 0,4 кВ от ТП-1517, КЛ 0,4 кВ от КТП-1536, КЛ 0,4 кВ от ТП-1681, КЛ 0,4 кВ от ТП-1558, КТП-1536, ТП-1557, ТП-1524)»

(наименование объекта)

План границ объекта



Масштаб 1:1000

Используемые условные знаки и обозначения:

- ● 1 - обозначение характерной точки границы устанавливаемого публичного сервитута
- - границы земельных участков, попадающих в зону публичного сервитута
- - граница кадастрового квартала
- 59:01:4413664 - номер кадастрового квартала
- - граница устанавливаемого публичного сервитута
- г. Пермь - наименование населенного пункта
- - ось линии, контур объекта

Лист 4 из 7

Схема расположения границ публичного сервитута
для эксплуатации объекта электросетевого хозяйства

«Электросетевой комплекс Подстанция 35/6кВ «Судозаводская» (КЛ 0,4 кВ от ТП-1557, КЛ 0,4 кВ от ТП-1524, КЛ 0,4 кВ от ТП-1517, КЛ 0,4 кВ от КТП-1536, КЛ 0,4 кВ от ТП-1681, КЛ 0,4 кВ от ТП-1558, КТП-1536, ТП-1557, ТП-1524)»

(наименование объекта)

План границ объекта

Масштаб 1:1000

Лист 5 из 7

Используемые условные знаки и обозначения:

- ● 1 - обозначение характерной точки границы устанавливаемого публичного сервитута
- границы земельных участков, попадающих в зону публичного сервитута
- граница кадастрового квартала
- 59:01:4413664 - номер кадастрового квартала
- граница устанавливаемого публичного сервитута
- г. Пермь - наименование населенного пункта
- ось линии, контур объекта

Схема расположения границ публичного сервитута
для эксплуатации объекта электросетевого хозяйства

«Электросетевой комплекс Подстанция 35/6кВ «Судозаводская» (КЛ 0,4 кВ от ТП-1557, КЛ 0,4 кВ от ТП-1524, КЛ 0,4 кВ от ТП-1517, КЛ 0,4 кВ от КТП-1536, КЛ 0,4 кВ от ТП-1681, КЛ 0,4 кВ от ТП-1558, КТП-1536, ТП-1557, ТП-1524)»

(наименование объекта)

План границ объекта

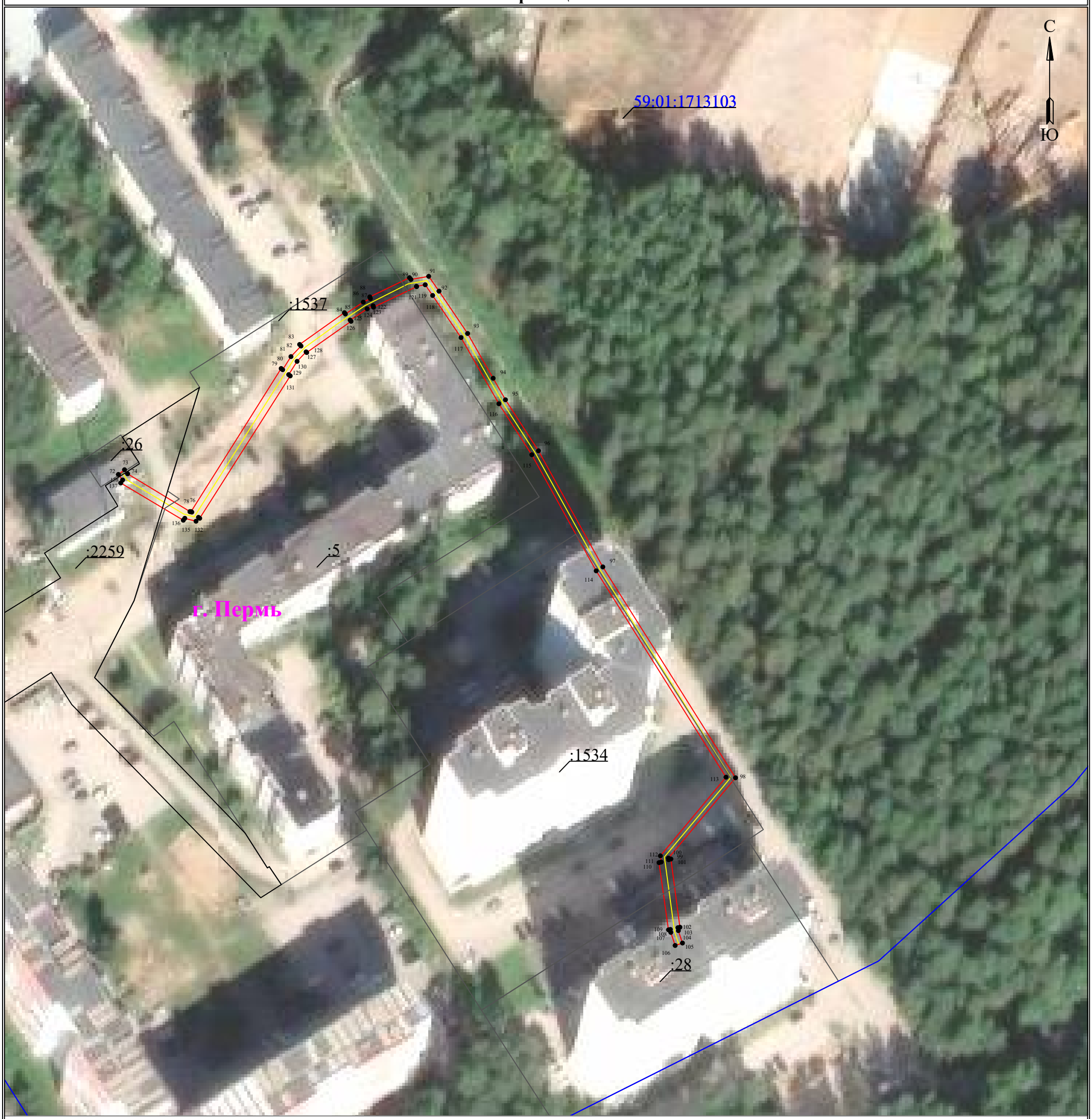

Масштаб 1:1000

Лист 6 из 7

Используемые условные знаки и обозначения:

- ● 1 - обозначение характерной точки границы устанавливаемого публичного сервитута
- границы земельных участков, попадающих в зону публичного сервитута
- граница кадастрового квартала
- 59:01:4413664 - номер кадастрового квартала
- граница устанавливаемого публичного сервитута
- г. Пермь - наименование населенного пункта
- ось линии, контур объекта

Схема расположения границ публичного сервитута для эксплуатации объекта электросетевого хозяйства

«Электросетевой комплекс Подстанция 35/6кВ «Судозаводская» (КЛ 0,4 кВ от ТП-1557, КЛ 0,4 кВ от ТП-1524, КЛ 0,4 кВ от ТП-1517, КЛ 0,4 кВ от КТП-1536, КЛ 0,4 кВ от ТП-1681, КЛ 0,4 кВ от ТП-1558, КТП-1536, ТП-1557, ТП-1524)»

(наименование объекта)

План границ объекта

Масштаб 1:1000

Используемые условные знаки и обозначения:

- ● 1 - обозначение характерной точки границы устанавливаемого публичного сервитута
- - границы земельных участков, попадающих в зону публичного сервитута
- - граница кадастрового квартала
- 59:01:4413664 - номер кадастрового квартала
- - граница устанавливаемого публичного сервитута
- г. Пермь - наименование населенного пункта
- - ось линии, контур объекта

Лист 7 из 7

ГРАФИЧЕСКОЕ ОПИСАНИЕ

местоположения границ публичного сервитута

«Электросетевой комплекс Подстанция 35/6кВ «Судозаводская» (КЛ 0,4 кВ от ТП-1557, КЛ 0,4 кВ от ТП-1524, КЛ 0,4 кВ от ТП-1517, КЛ 0,4 кВ от КТП-1536, КЛ 0,4 кВ от ТП-1681, КЛ 0,4 кВ от ТП-1558, КТП-1536, ТП-1557, ТП-1524)»

(наименование объекта, местоположение границ которого описано (далее - объект)

Раздел 1

Сведения об объекте		
№ п/п	Характеристики объекта	Описание характеристик
1	2	3
1	Местоположение объекта	Пермский край, городской округ Пермский, город Пермь
2	Площадь объекта +/- величина погрешности определения площади (Р+/- Дельта Р)	3541 кв.м ± 12.50 кв.м
3	Иные характеристики объекта	Публичный сервитут устанавливается в целях эксплуатации объекта электросетевого хозяйства «Электросетевой комплекс Подстанция 35/6кВ «Судозаводская» (КЛ 0,4 кВ от ТП-1557, КЛ 0,4 кВ от ТП-1524, КЛ 0,4 кВ от ТП-1517, КЛ 0,4 кВ от КТП-1536, КЛ 0,4 кВ от ТП-1681, КЛ 0,4 кВ от ТП-1558, КТП-1536, ТП-1557, ТП-1524)» (согласно ст. 3.6 Федерального закона от 25 октября 2001 г. № 137-ФЗ «О введении в действие Земельного кодекса Российской Федерации») Срок установления публичного сервитута - сорок девять лет (согласно п.1 ст. 39.45 ЗК РФ).

Раздел 2

Сведения о местоположении границ объекта

1. Система координат МСК-59, зона 2

2. Сведения о характерных точках границ объекта

Обозначение характерных точек границ	Координаты, м		Метод определения координат характерной точки	Средняя квадратическая погрешность положения характерной точки (M_t), м	Описание обозначения точки на местности (при наличии)
	X	Y			
1	2	3	4	5	6
Граница1(1)	–	–	–	–	–
1	520975.04	2219156.23	Метод спутниковых геодезических измерений (определений)	0.10	–
2	520985.28	2219156.26	Метод спутниковых геодезических измерений (определений)	0.10	–
3	520984.86	2219147.40	Метод спутниковых геодезических измерений (определений)	0.10	–
4	520944.46	2219147.34	Метод спутниковых геодезических измерений	0.10	–

			(определений)		
5	520940.25	2219143.96	Метод спутниковых геодезических измерений (определений)	0.10	–
6	520940.97	2219124.44	Метод спутниковых геодезических измерений (определений)	0.10	–
7	520942.97	2219124.50	Метод спутниковых геодезических измерений (определений)	0.10	–
8	520942.29	2219143.04	Метод спутниковых геодезических измерений (определений)	0.10	–
9	520945.16	2219145.34	Метод спутниковых геодезических измерений (определений)	0.10	–
10	520984.82	2219145.40	Метод спутниковых геодезических измерений (определений)	0.10	–
11	520984.82	2219145.12	Метод спутниковых геодезических измерений (определений)	0.10	–
12	520984.10	2219145.13	Метод спутниковых геодезических измерений (определений)	0.10	–
13	520984.04	2219135.83	Метод спутниковых геодезических измерений (определений)	0.10	–
14	520984.76	2219135.83	Метод спутниковых геодезических измерений (определений)	0.10	–
15	520984.66	2219117.92	Метод спутниковых геодезических измерений (определений)	0.10	–
16	520986.66	2219117.92	Метод спутниковых геодезических измерений (определений)	0.10	–
17	520986.76	2219135.83	Метод спутниковых геодезических измерений (определений)	0.10	–
18	520987.26	2219135.83	Метод спутниковых геодезических измерений (определений)	0.10	–
19	520987.30	2219145.10	Метод спутниковых геодезических измерений (определений)	0.10	–
20	520986.82	2219145.10	Метод спутниковых геодезических измерений (определений)	0.10	–
21	520986.82	2219146.38	Метод спутниковых геодезических измерений (определений)	0.10	–

22	520987.29	2219156.26	Метод спутниковых геодезических измерений (определений)	0.10	–
23	521003.70	2219156.31	Метод спутниковых геодезических измерений (определений)	0.10	–
24	521003.39	2219182.60	Метод спутниковых геодезических измерений (определений)	0.10	–
25	520974.72	2219182.52	Метод спутниковых геодезических измерений (определений)	0.10	–
26	520974.87	2219169.79	Метод спутниковых геодезических измерений (определений)	0.10	–
27	520937.80	2219169.56	Метод спутниковых геодезических измерений (определений)	0.10	–
28	520937.84	2219166.69	Метод спутниковых геодезических измерений (определений)	0.10	–
29	520895.43	2219165.94	Метод спутниковых геодезических измерений (определений)	0.10	–
30	520895.41	2219166.88	Метод спутниковых геодезических измерений (определений)	0.10	–
31	520914.04	2219167.18	Метод спутниковых геодезических измерений (определений)	0.10	–
32	520914.20	2219190.82	Метод спутниковых геодезических измерений (определений)	0.10	–
33	520912.20	2219190.84	Метод спутниковых геодезических измерений (определений)	0.10	–
34	520912.04	2219169.14	Метод спутниковых геодезических измерений (определений)	0.10	–
35	520895.37	2219168.88	Метод спутниковых геодезических измерений (определений)	0.10	–
36	520895.16	2219178.92	Метод спутниковых геодезических измерений (определений)	0.10	–
37	520893.16	2219178.88	Метод спутниковых геодезических измерений (определений)	0.10	–
38	520893.47	2219163.90	Метод спутниковых геодезических измерений (определений)	0.10	–
39	520939.88	2219164.73	Метод спутниковых	0.10	–

			геодезических измерений (определений)		
40	520939.84	2219167.58	Метод спутниковых геодезических измерений (определений)	0.10	–
41	520974.90	2219167.78	Метод спутниковых геодезических измерений (определений)	0.10	–
1	520975.04	2219156.23	Метод спутниковых геодезических измерений (определений)	0.10	–
Граница1(2)	–	–	–	–	–
42	520467.44	2219106.27	Метод спутниковых геодезических измерений (определений)	0.10	–
43	520464.44	2219132.39	Метод спутниковых геодезических измерений (определений)	0.10	–
44	520428.77	2219131.68	Метод спутниковых геодезических измерений (определений)	0.10	–
45	520419.37	2219124.10	Метод спутниковых геодезических измерений (определений)	0.10	–
46	520373.64	2219076.45	Метод спутниковых геодезических измерений (определений)	0.10	–
47	520354.24	2219096.88	Метод спутниковых геодезических измерений (определений)	0.10	–
48	520352.80	2219095.50	Метод спутниковых геодезических измерений (определений)	0.10	–
49	520373.64	2219073.55	Метод спутниковых геодезических измерений (определений)	0.10	–
50	520420.73	2219122.62	Метод спутниковых геодезических измерений (определений)	0.10	–
51	520429.49	2219129.70	Метод спутниковых геодезических измерений (определений)	0.10	–
52	520462.66	2219130.35	Метод спутниковых геодезических измерений (определений)	0.10	–
53	520465.48	2219105.69	Метод спутниковых геодезических измерений (определений)	0.10	–
54	520467.34	2219102.02	Метод спутниковых геодезических измерений (определений)	0.10	–
55	520462.97	2219102.04	Метод спутниковых	0.10	–

			геодезических измерений (определений)		
56	520463.02	2219076.31	Метод спутниковых геодезических измерений (определений)	0.10	–
57	520489.07	2219076.27	Метод спутниковых геодезических измерений (определений)	0.10	–
58	520489.07	2219101.94	Метод спутниковых геодезических измерений (определений)	0.10	–
59	520469.59	2219102.01	Метод спутниковых геодезических измерений (определений)	0.10	–
42	520467.44	2219106.27	Метод спутниковых геодезических измерений (определений)	0.10	–
Граница1(3)	–	–	–	–	–
60	520339.18	2218320.56	Метод спутниковых геодезических измерений (определений)	0.10	–
61	520341.36	2218324.94	Метод спутниковых геодезических измерений (определений)	0.10	–
62	520339.56	2218325.84	Метод спутниковых геодезических измерений (определений)	0.10	–
63	520337.38	2218321.46	Метод спутниковых геодезических измерений (определений)	0.10	–
60	520339.18	2218320.56	Метод спутниковых геодезических измерений (определений)	0.10	–
Граница1(4)	–	–	–	–	–
64	520070.42	2217772.58	Метод спутниковых геодезических измерений (определений)	0.10	–
65	520068.70	2217773.61	Метод спутниковых геодезических измерений (определений)	0.10	–
66	520066.42	2217769.80	Метод спутниковых геодезических измерений (определений)	0.10	–
67	520057.54	2217775.62	Метод спутниковых геодезических измерений (определений)	0.10	–
68	520045.16	2217756.21	Метод спутниковых геодезических измерений (определений)	0.10	–
69	520063.95	2217743.66	Метод спутниковых геодезических измерений (определений)	0.10	–

70	520076.66	2217763.10	Метод спутниковых геодезических измерений (определений)	0.10	–
71	520068.10	2217768.71	Метод спутниковых геодезических измерений (определений)	0.10	–
64	520070.42	2217772.58	Метод спутниковых геодезических измерений (определений)	0.10	–
Граница1(5)	–	–	–	–	–
72	519328.52	2217892.62	Метод спутниковых геодезических измерений (определений)	0.10	–
73	519329.74	2217894.21	Метод спутниковых геодезических измерений (определений)	0.10	–
74	519328.69	2217895.01	Метод спутниковых геодезических измерений (определений)	0.10	–
75	519318.88	2217911.20	Метод спутниковых геодезических измерений (определений)	0.10	–
76	519318.86	2217911.18	Метод спутниковых геодезических измерений (определений)	0.10	–
77	519318.74	2217911.67	Метод спутниковых геодезических измерений (определений)	0.10	–
78	519318.88	2217911.48	Метод спутниковых геодезических измерений (определений)	0.10	–
79	519356.01	2217934.85	Метод спутниковых геодезических измерений (определений)	0.10	–
80	519355.70	2217935.24	Метод спутниковых геодезических измерений (определений)	0.10	–
81	519359.10	2217937.39	Метод спутниковых геодезических измерений (определений)	0.10	–
82	519361.84	2217940.00	Метод спутниковых геодезических измерений (определений)	0.10	–
83	519362.25	2217939.64	Метод спутниковых геодезических измерений (определений)	0.10	–
84	519370.50	2217951.26	Метод спутниковых геодезических измерений (определений)	0.10	–
85	519370.16	2217951.51	Метод спутниковых геодезических измерений (определений)	0.10	–

86	519373.23	2217956.16	Метод спутниковых геодезических измерений (определений)	0.10	–
87	519374.16	2217958.00	Метод спутниковых геодезических измерений (определений)	0.10	–
88	519374.60	2217957.84	Метод спутниковых геодезических измерений (определений)	0.10	–
89	519379.58	2217968.14	Метод спутниковых геодезических измерений (определений)	0.10	–
90	519379.12	2217968.52	Метод спутниковых геодезических измерений (определений)	0.10	–
91	519379.93	2217973.13	Метод спутниковых геодезических измерений (определений)	0.10	–
92	519376.09	2217975.80	Метод спутниковых геодезических измерений (определений)	0.10	–
93	519365.10	2217983.22	Метод спутниковых геодезических измерений (определений)	0.10	–
94	519353.48	2217989.85	Метод спутниковых геодезических измерений (определений)	0.10	–
95	519347.90	2217993.04	Метод спутниковых геодезических измерений (определений)	0.10	–
96	519334.66	2218001.60	Метод спутниковых геодезических измерений (определений)	0.10	–
97	519304.52	2218018.30	Метод спутниковых геодезических измерений (определений)	0.10	–
98	519249.80	2218052.72	Метод спутниковых геодезических измерений (определений)	0.10	–
99	519228.94	2218035.33	Метод спутниковых геодезических измерений (определений)	0.10	–
100	519228.54	2218035.38	Метод спутниковых геодезических измерений (определений)	0.10	–
101	519228.72	2218035.96	Метод спутниковых геодезических измерений (определений)	0.10	–
102	519211.02	2218038.30	Метод спутниковых геодезических измерений (определений)	0.10	–
103	519210.90	2218037.79	Метод спутниковых	0.10	–

			геодезических измерений (определений)		
104	519210.13	2218037.90	Метод спутниковых геодезических измерений (определений)	0.10	–
105	519206.91	2218038.96	Метод спутниковых геодезических измерений (определений)	0.10	–
106	519206.28	2218037.06	Метод спутниковых геодезических измерений (определений)	0.10	–
107	519209.68	2218035.94	Метод спутниковых геодезических измерений (определений)	0.10	–
108	519210.44	2218035.83	Метод спутниковых геодезических измерений (определений)	0.10	–
109	519210.34	2218035.34	Метод спутниковых геодезических измерений (определений)	0.10	–
110	519227.78	2218032.88	Метод спутниковых геодезических измерений (определений)	0.10	–
111	519227.94	2218033.44	Метод спутниковых геодезических измерений (определений)	0.10	–
112	519229.54	2218033.23	Метод спутниковых геодезических измерений (определений)	0.10	–
113	519249.96	2218050.26	Метод спутниковых геодезических измерений (определений)	0.10	–
114	519303.50	2218016.58	Метод спутниковых геодезических измерений (определений)	0.10	–
115	519333.63	2217999.88	Метод спутниковых геодезических измерений (определений)	0.10	–
116	519346.86	2217991.34	Метод спутниковых геодезических измерений (определений)	0.10	–
117	519364.04	2217981.52	Метод спутниковых геодезических измерений (определений)	0.10	–
118	519374.96	2217974.15	Метод спутниковых геодезических измерений (определений)	0.10	–
119	519377.74	2217972.22	Метод спутниковых геодезических измерений (определений)	0.10	–
120	519377.34	2217969.94	Метод спутниковых геодезических	0.10	–

			измерений (определений)		
121	519377.26	2217970.00	Метод спутниковых геодезических измерений (определений)	0.10	–
122	519371.92	2217958.82	Метод спутниковых геодезических измерений (определений)	0.10	–
123	519372.28	2217958.70	Метод спутниковых геодезических измерений (определений)	0.10	–
124	519371.50	2217957.16	Метод спутниковых геодезических измерений (определений)	0.10	–
125	519368.58	2217952.74	Метод спутниковых геодезических измерений (определений)	0.10	–
126	519368.26	2217952.98	Метод спутниковых геодезических измерений (определений)	0.10	–
127	519360.16	2217941.48	Метод спутниковых геодезических измерений (определений)	0.10	–
128	519360.33	2217941.32	Метод спутниковых геодезических измерений (определений)	0.10	–
129	519357.86	2217938.98	Метод спутниковых геодезических измерений (определений)	0.10	–
130	519354.42	2217936.80	Метод спутниковых геодезических измерений (определений)	0.10	–
131	519354.09	2217937.20	Метод спутниковых геодезических измерений (определений)	0.10	–
132	519317.14	2217913.72	Метод спутниковых геодезических измерений (определений)	0.10	–
133	519317.38	2217913.40	Метод спутниковых геодезических измерений (определений)	0.10	–
134	519316.38	2217912.76	Метод спутниковых геодезических измерений (определений)	0.10	–
135	519317.14	2217909.85	Метод спутниковых геодезических измерений (определений)	0.10	–
136	519316.64	2217909.46	Метод спутниковых геодезических измерений (определений)	0.10	–
137	519326.30	2217893.24	Метод спутниковых геодезических измерений	0.10	–

			(определений)		
138	519327.08	2217893.72	Метод спутниковых геодезических измерений (определений)	0.10	–
72	519328.52	2217892.62	Метод спутниковых геодезических измерений (определений)	0.10	–
Граница1(6)	–	–	–	–	–
139	518738.17	2217768.56	Метод спутниковых геодезических измерений (определений)	0.10	–
140	518740.82	2217768.88	Метод спутниковых геодезических измерений (определений)	0.10	–
141	518742.14	2217770.79	Метод спутниковых геодезических измерений (определений)	0.10	–
142	518741.66	2217773.02	Метод спутниковых геодезических измерений (определений)	0.10	–
143	518740.12	2217774.58	Метод спутниковых геодезических измерений (определений)	0.10	–
144	518738.70	2217773.18	Метод спутниковых геодезических измерений (определений)	0.10	–
145	518739.82	2217772.04	Метод спутниковых геодезических измерений (определений)	0.10	–
146	518740.00	2217771.21	Метод спутниковых геодезических измерений (определений)	0.10	–
147	518739.69	2217770.76	Метод спутниковых геодезических измерений (определений)	0.10	–
148	518737.92	2217770.54	Метод спутниковых геодезических измерений (определений)	0.10	–
139	518738.17	2217768.56	Метод спутниковых геодезических измерений (определений)	0.10	–

3. Сведения о характерных точках части (частей) границы объекта

Обозначение характерных точек части границы	Координаты, м		Метод определения координат характерной точки	Средняя квадратическая погрешность положения характерной точки (M_t), м	Описание обозначения точки на местности (при наличии)
	X	Y			
1	2	3	4	5	6
–	–	–	–	–	–

Схема расположения границ публичного сервитута
для эксплуатации объекта электросетевого хозяйства

«Электросетевой комплекс Подстанция 110/10кВ «Бахаревка» (КЛ 0,4кВ: от ТП 6277, от ТП 6317, от ТП 6405, от ТП 6124)»

(наименование объекта)

Обзорная схема границ объекта

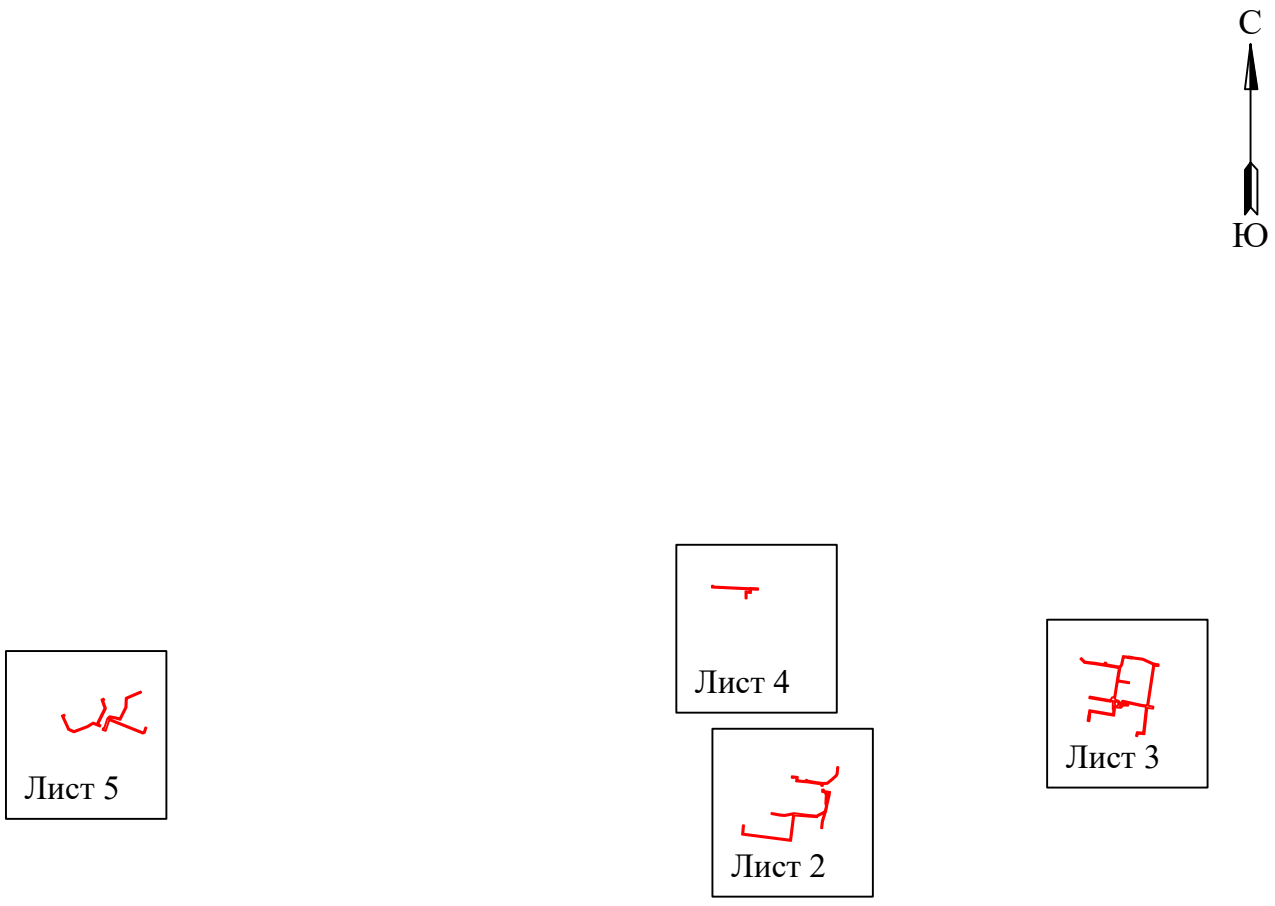

Лист 1 из 5

Условные обозначения:

- граница устанавливаемой зоны публичного сервитута

Схема расположения границ публичного сервитута для эксплуатации объекта электросетевого хозяйства

«Электросетевой комплекс Подстанция 110/10кВ «Бахаревка» (КЛ 0,4кВ: от ТП 6277, от ТП 6317, от ТП 6405, от ТП 6124)»

(наименование объекта)

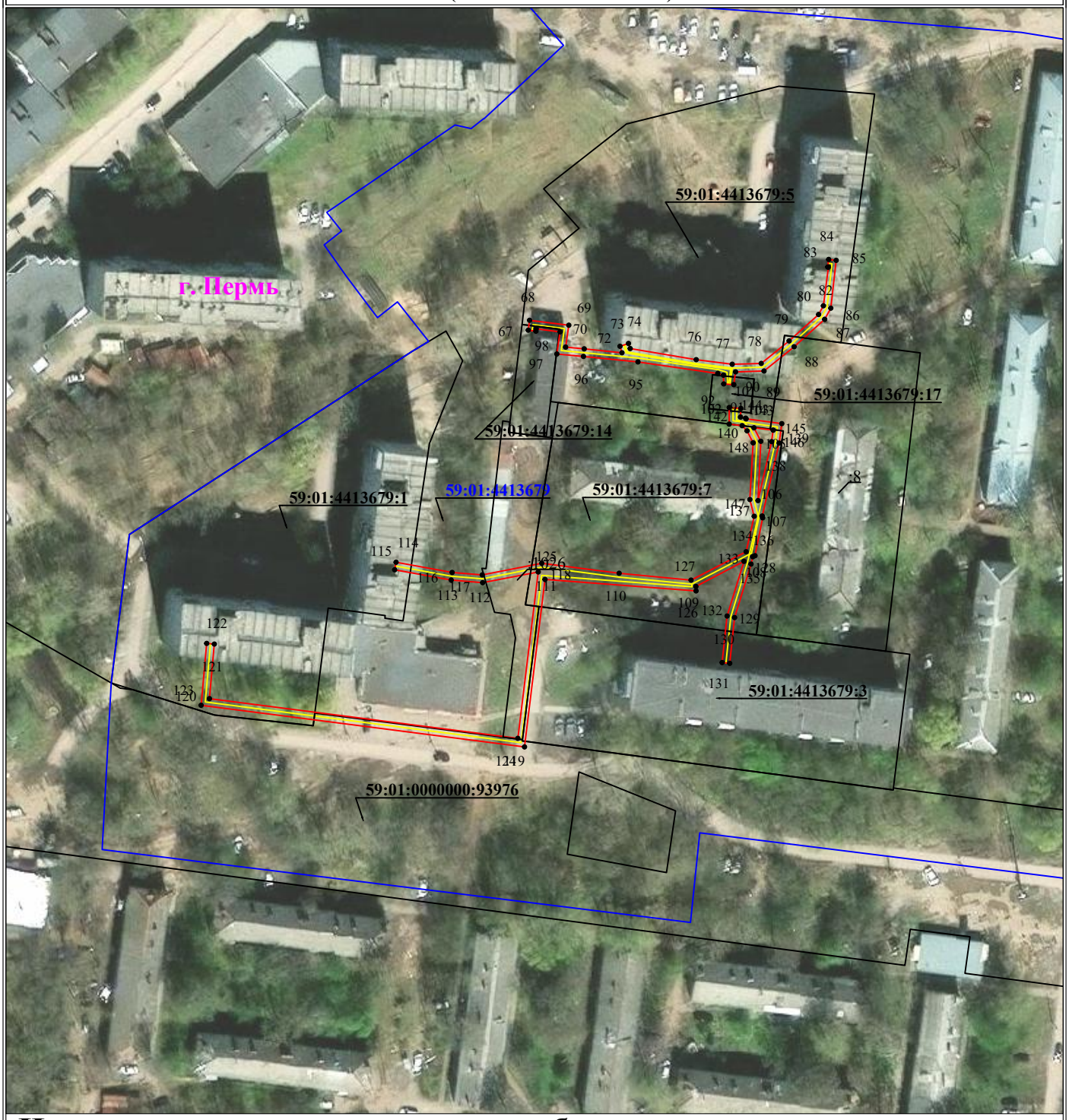

Используемые условные знаки и обозначения:

Масштаб 1:1500

Лист 5 из 5

- ● 1 - обозначение характерной точки границы устанавливаемого публичного сервитута
- граница устанавливаемого публичного сервитута
- границы земельных участков, попадающих в зону публичного сервитута
- г. Пермь - наименование населенного пункта
- граница кадастрового квартала
- ось линии, контур объекта
- 59:01:3810290 - номер кадастрового квартала

Схема расположения границ публичного сервитута для эксплуатации объекта электросетевого хозяйства

«Электросетевой комплекс Подстанция 110/10кВ «Бахаревка» (КЛ 0,4кВ: от ТП 6277, от ТП 6317, от ТП 6405, от ТП 6124)»

(наименование объекта)

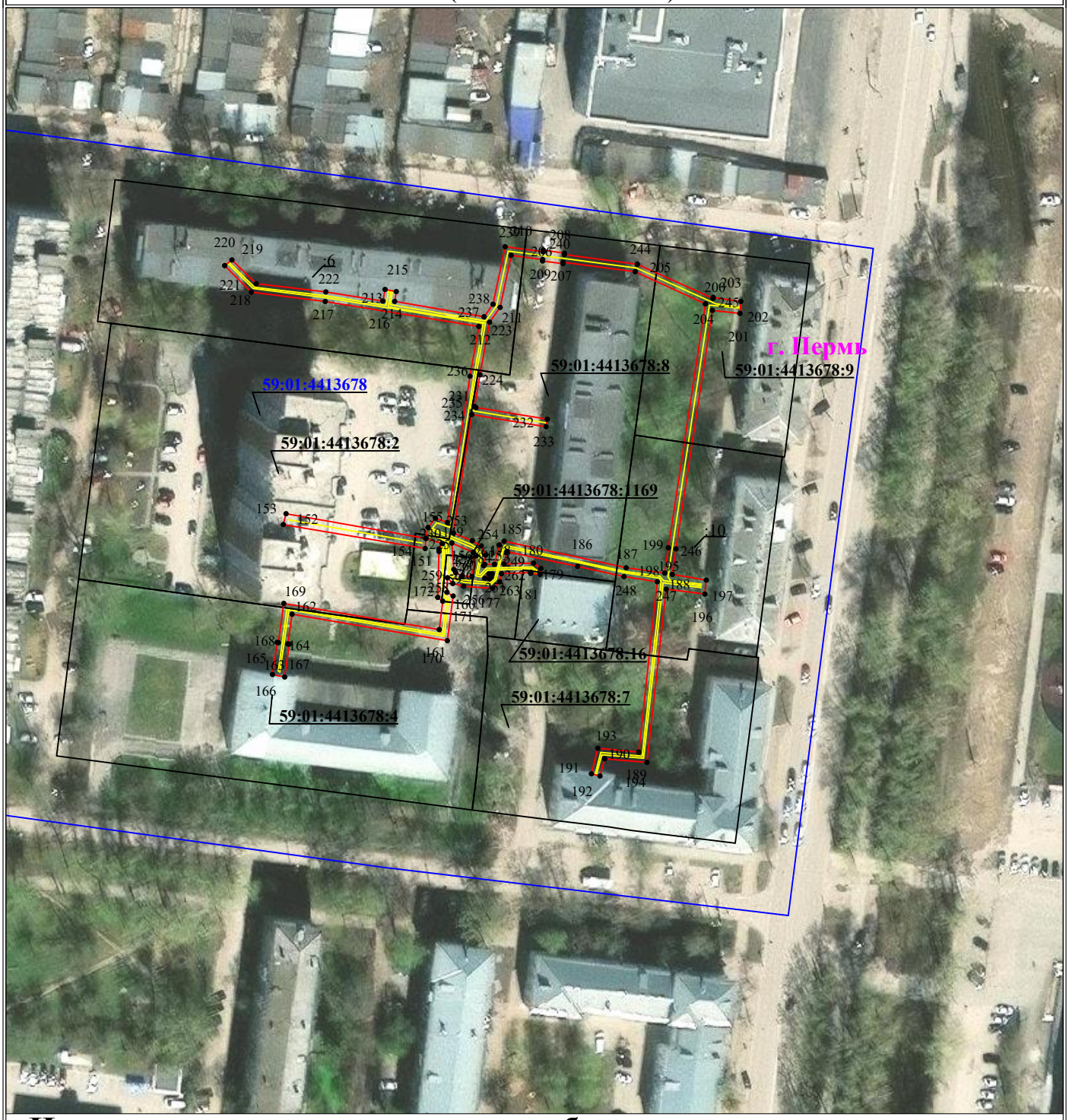

Используемые условные знаки и обозначения:

Масштаб 1:1500

Лист 5 из 5

- ● 1 - обозначение характерной точки границы устанавливаемого публичного сервитута
- границы земельных участков, попадающих в зону публичного сервитута
- граница кадастрового квартала
- 59:01:3810290 - номер кадастрового квартала
- граница устанавливаемого публичного сервитута
- г. Пермь - наименование населенного пункта
- ось линии, контур объекта

Схема расположения границ публичного сервитута для эксплуатации объекта электросетевого хозяйства

«Электросетевой комплекс Подстанция 110/10кВ «Бахаревка» (КЛ 0,4кВ: от ТП 6277, от ТП 6317, от ТП 6405, от ТП 6124)»

(наименование объекта)

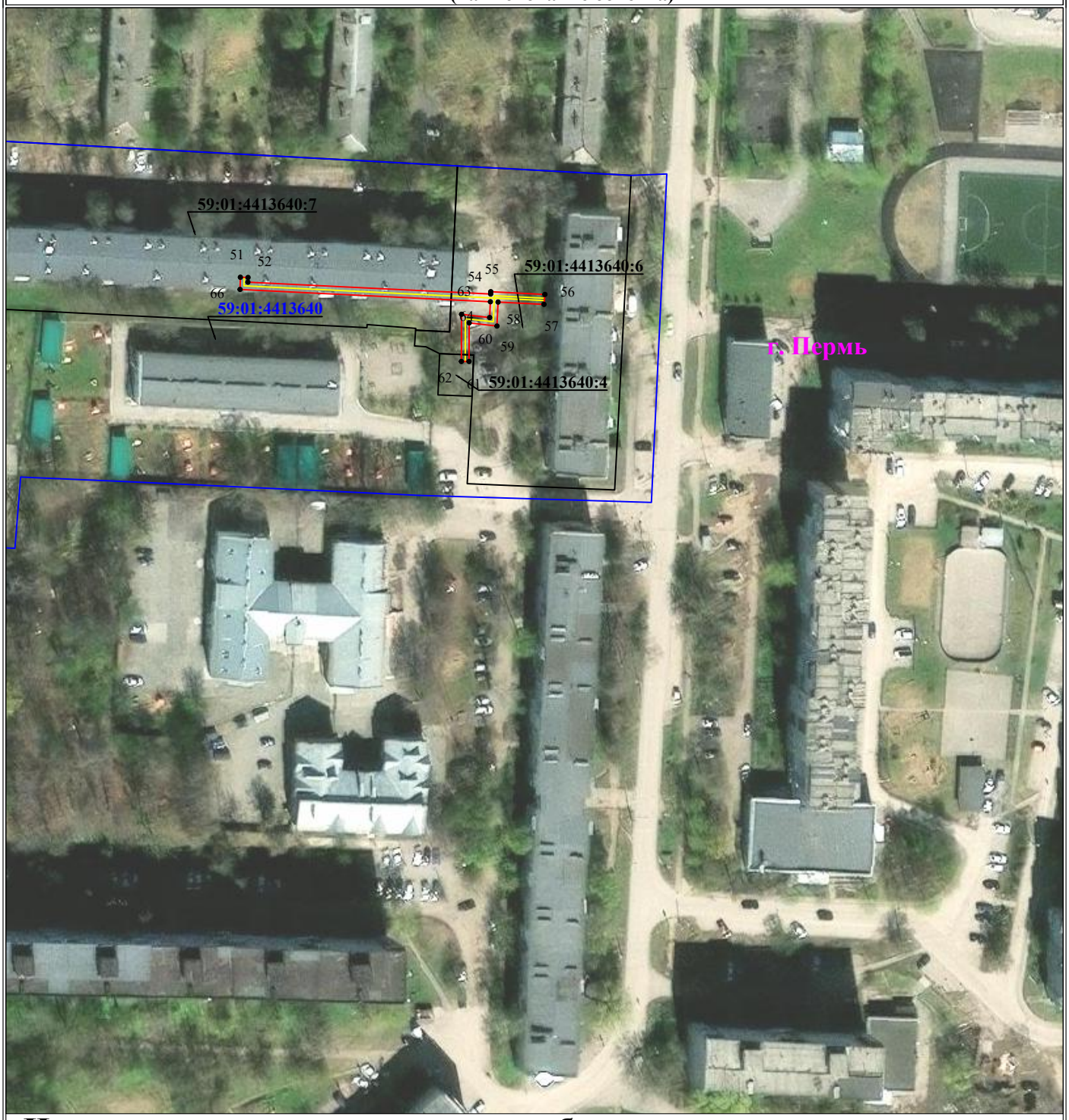

Используемые условные знаки и обозначения:

Масштаб 1:1500

Лист 5 из 5

- ● 1 - обозначение характерной точки границы устанавливаемого публичного сервитута
- границы земельных участков, попадающих в зону публичного сервитута
- граница кадастрового квартала
- 59:01:3810290 - номер кадастрового квартала
- граница устанавливаемого публичного сервитута
- г. Пермь - наименование населенного пункта
- ось линии, контур объекта

Схема расположения границ публичного сервитута для эксплуатации объекта электросетевого хозяйства «Электросетевой комплекс Подстанция 110/10кВ «Бахаревка» (КЛ 0,4кВ: от ТП 6277, от ТП 6317, от ТП 6405, от ТП 6124)»

(наименование объекта)

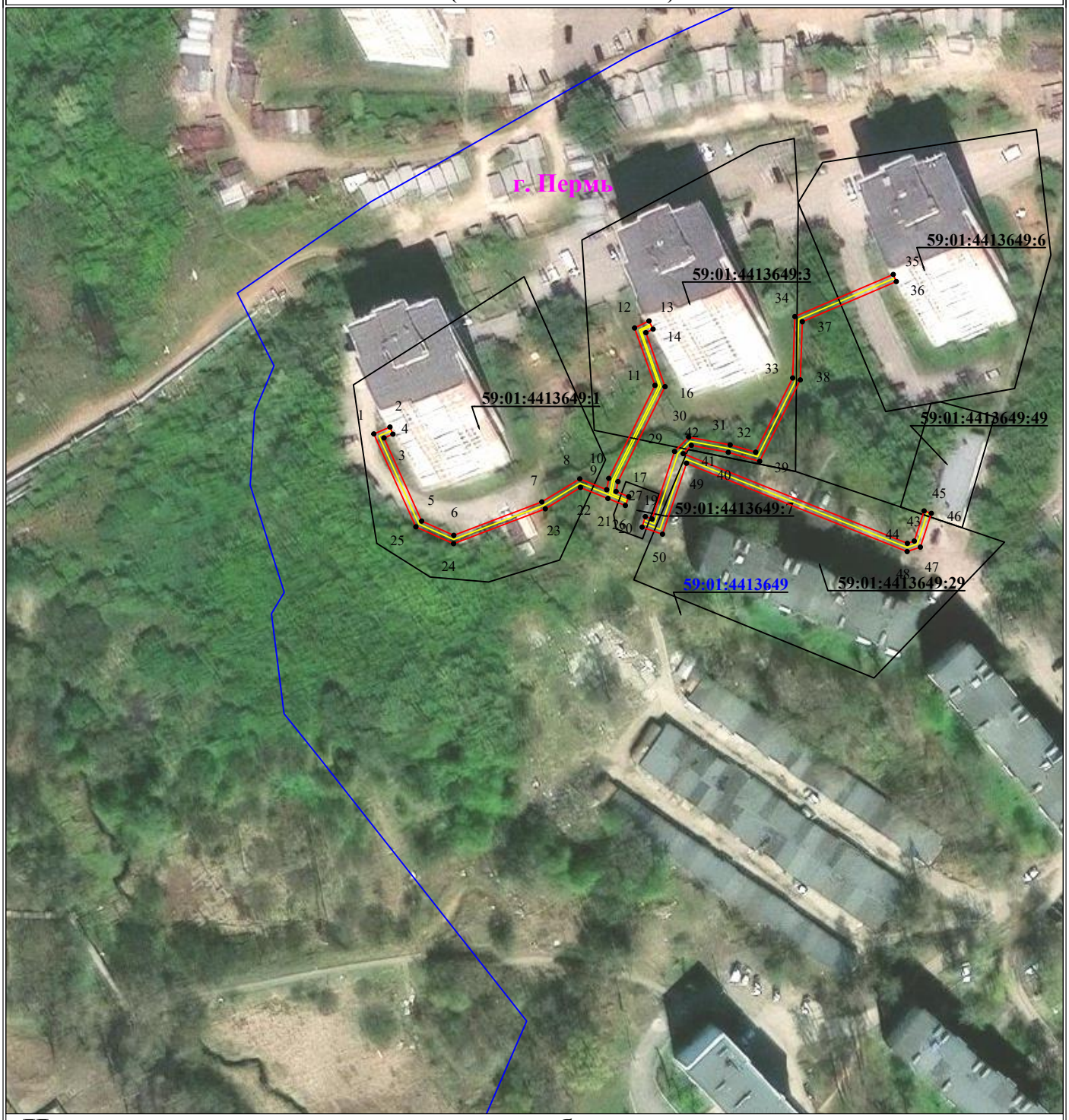

Используемые условные знаки и обозначения:

Масштаб 1:1500

Лист 5 из 5

- ● 1 - обозначение характерной точки границы устанавливаемого публичного сервитута
- границы земельных участков, попадающих в зону публичного сервитута
- граница кадастрового квартала
- 59:01:3810290 - номер кадастрового квартала
- граница устанавливаемого публичного сервитута
- г. Пермь - наименование населенного пункта
- ось линии, контур объекта

ГРАФИЧЕСКОЕ ОПИСАНИЕ

местоположения границ публичного сервитута

«Электросетевой комплекс Подстанция 110/10кВ «Бахаревка» (КЛ 0,4кВ: от ТП 6277, от ТП 6317, от ТП 6405, от ТП 6124)»

(наименование объекта, местоположение границ которого описано (далее - объект)

Раздел 1

Сведения об объекте		
№ п/п	Характеристики объекта	Описание характеристик
1	2	3
1	Местоположение объекта	Пермский край, городской округ Пермский, город Пермь
2	Площадь объекта +/- величина погрешности определения площади (Р+/- Дельта Р)	3359 кв.м ± 17.45 кв.м
3	Иные характеристики объекта	Публичный сервитут устанавливается в целях эксплуатации объекта электросетевого хозяйства «Электросетевой комплекс Подстанция 110/10кВ «Бахаревка» (КЛ 0,4кВ: от ТП 6277, от ТП 6317, от ТП 6405, от ТП 6124)» (согласно ст. 3.6 Федерального закона от 25 октября 2001 г. № 137-ФЗ «О введении в действие Земельного кодекса Российской Федерации») Срок установления публичного сервитута - сорок девять лет (согласно п.1 ст. 39.45 ЗК РФ).

Раздел 2

Сведения о местоположении границ объекта

1. Система координат МСК-59, зона 2

2. Сведения о характерных точках границ объекта

Обозначение характерных точек границ	Координаты, м		Метод определения координат характерной точки	Средняя квадратическая погрешность положения характерной точки (M_t), м	Описание обозначения точки на местности (при наличии)
	X	Y			
1	2	3	4	5	6
Граница1(1)	–	–	–	–	–
1	512578.96	2230073.38	Метод спутниковых геодезических измерений (определений)	0.10	–
2	512580.75	2230077.59	Метод спутниковых геодезических измерений (определений)	0.10	–
3	512578.90	2230078.37	Метод спутниковых геодезических измерений (определений)	0.10	–
4	512577.92	2230076.04	Метод спутниковых геодезических измерений (определений)	0.10	–
5	512556.22	2230085.86	Метод спутниковых геодезических измерений	0.10	–

			(определений)		
6	512552.49	2230094.26	Метод спутниковых геодезических измерений (определений)	0.10	–
7	512561.22	2230117.24	Метод спутниковых геодезических измерений (определений)	0.10	–
8	512567.22	2230127.14	Метод спутниковых геодезических измерений (определений)	0.10	–
9	512564.41	2230134.18	Метод спутниковых геодезических измерений (определений)	0.10	–
10	512567.36	2230134.72	Метод спутниковых геодезических измерений (определений)	0.10	–
11	512591.63	2230146.76	Метод спутниковых геодезических измерений (определений)	0.10	–
12	512606.62	2230141.45	Метод спутниковых геодезических измерений (определений)	0.10	–
13	512608.44	2230145.21	Метод спутниковых геодезических измерений (определений)	0.10	–
14	512606.31	2230146.28	Метод спутниковых геодезических измерений (определений)	0.10	–
15	512605.40	2230144.41	Метод спутниковых геодезических измерений (определений)	0.10	–
16	512591.30	2230149.40	Метод спутниковых геодезических измерений (определений)	0.10	–
17	512566.52	2230137.12	Метод спутниковых геодезических измерений (определений)	0.10	–
18	512563.95	2230136.62	Метод спутниковых геодезических измерений (определений)	0.10	–
19	512562.58	2230139.92	Метод спутниковых геодезических измерений (определений)	0.10	–
20	512560.28	2230139.04	Метод спутниковых геодезических измерений (определений)	0.10	–
21	512562.12	2230134.49	Метод спутниковых геодезических измерений (определений)	0.10	–
22	512564.98	2230127.32	Метод спутниковых геодезических измерений (определений)	0.10	–

23	512559.42	2230118.14	Метод спутниковых геодезических измерений (определений)	0.10	–
24	512550.32	2230094.20	Метод спутниковых геодезических измерений (определений)	0.10	–
25	512554.71	2230084.36	Метод спутниковых геодезических измерений (определений)	0.10	–
1	512578.96	2230073.38	Метод спутниковых геодезических измерений (определений)	0.10	–
Граница1(2)	–	–	–	–	–
26	512554.64	2230143.40	Метод спутниковых геодезических измерений (определений)	0.10	–
27	512557.38	2230144.26	Метод спутниковых геодезических измерений (определений)	0.10	–
28	512556.76	2230146.01	Метод спутниковых геодезических измерений (определений)	0.10	–
29	512574.38	2230151.88	Метод спутниковых геодезических измерений (определений)	0.10	–
30	512578.15	2230155.58	Метод спутниковых геодезических измерений (определений)	0.10	–
31	512576.10	2230166.40	Метод спутниковых геодезических измерений (определений)	0.10	–
32	512574.20	2230173.05	Метод спутниковых геодезических измерений (определений)	0.10	–
33	512593.56	2230182.72	Метод спутниковых геодезических измерений (определений)	0.10	–
34	512609.60	2230183.29	Метод спутниковых геодезических измерений (определений)	0.10	–
35	512620.58	2230208.98	Метод спутниковых геодезических измерений (определений)	0.10	–
36	512618.74	2230209.77	Метод спутниковых геодезических измерений (определений)	0.10	–
37	512608.26	2230185.24	Метод спутниковых геодезических измерений (определений)	0.10	–
38	512593.06	2230184.71	Метод спутниковых геодезических измерений (определений)	0.10	–

39	512571.82	2230174.10	Метод спутниковых геодезических измерений (определений)	0.10	–
40	512574.16	2230165.92	Метод спутниковых геодезических измерений (определений)	0.10	–
41	512575.98	2230156.26	Метод спутниковых геодезических измерений (определений)	0.10	–
42	512573.80	2230154.15	Метод спутниковых геодезических измерений (определений)	0.10	–
43	512550.40	2230212.66	Метод спутниковых геодезических измерений (определений)	0.10	–
44	512551.00	2230214.47	Метод спутниковых геодезических измерений (определений)	0.10	–
45	512558.86	2230217.02	Метод спутниковых геодезических измерений (определений)	0.10	–
46	512558.24	2230218.92	Метод спутниковых геодезических измерений (определений)	0.10	–
47	512549.42	2230216.06	Метод спутниковых геодезических измерений (определений)	0.10	–
48	512548.26	2230212.60	Метод спутниковых геодезических измерений (определений)	0.10	–
49	512571.30	2230155.00	Метод спутниковых геодезических измерений (определений)	0.10	–
50	512552.80	2230148.74	Метод спутниковых геодезических измерений (определений)	0.10	–
26	512554.64	2230143.40	Метод спутниковых геодезических измерений (определений)	0.10	–
Граница1(3)	–	–	–	–	–
51	512802.54	2231191.70	Метод спутниковых геодезических измерений (определений)	0.10	–
52	512802.48	2231193.70	Метод спутниковых геодезических измерений (определений)	0.10	–
53	512801.26	2231193.67	Метод спутниковых геодезических измерений (определений)	0.10	–
54	512798.16	2231257.04	Метод спутниковых геодезических измерений (определений)	0.10	–

55	512798.77	2231257.07	Метод спутниковых геодезических измерений (определений)	0.10	–
56	512798.05	2231271.20	Метод спутниковых геодезических измерений (определений)	0.10	–
57	512795.46	2231270.96	Метод спутниковых геодезических измерений (определений)	0.10	–
58	512796.06	2231258.98	Метод спутниковых геодезических измерений (определений)	0.10	–
59	512789.80	2231258.69	Метод спутниковых геодезических измерений (определений)	0.10	–
60	512790.62	2231251.44	Метод спутниковых геодезических измерений (определений)	0.10	–
61	512780.56	2231251.40	Метод спутниковых геодезических измерений (определений)	0.10	–
62	512780.56	2231249.40	Метод спутниковых геодезических измерений (определений)	0.10	–
63	512792.87	2231249.44	Метод спутниковых геодезических измерений (определений)	0.10	–
64	512792.02	2231256.78	Метод спутниковых геодезических измерений (определений)	0.10	–
65	512796.14	2231256.97	Метод спутниковых геодезических измерений (определений)	0.10	–
66	512799.36	2231191.62	Метод спутниковых геодезических измерений (определений)	0.10	–
51	512802.54	2231191.70	Метод спутниковых геодезических измерений (определений)	0.10	–
Граница1(4)	–	–	–	–	–
67	512472.30	2231328.84	Метод спутниковых геодезических измерений (определений)	0.10	–
68	512474.88	2231329.18	Метод спутниковых геодезических измерений (определений)	0.10	–
69	512473.59	2231339.42	Метод спутниковых геодезических измерений (определений)	0.10	–
70	512467.88	2231338.59	Метод спутниковых геодезических измерений (определений)	0.10	–

71	512467.42	2231343.44	Метод спутниковых геодезических измерений (определений)	0.10	–
72	512466.40	2231353.30	Метод спутниковых геодезических измерений (определений)	0.10	–
73	512468.09	2231352.79	Метод спутниковых геодезических измерений (определений)	0.10	–
74	512468.83	2231355.00	Метод спутниковых геодезических измерений (определений)	0.10	–
75	512467.50	2231355.45	Метод спутниковых геодезических измерений (определений)	0.10	–
76	512464.60	2231372.68	Метод спутниковых геодезических измерений (определений)	0.10	–
77	512463.41	2231382.08	Метод спутниковых геодезических измерений (определений)	0.10	–
78	512463.62	2231389.65	Метод спутниковых геодезических измерений (определений)	0.10	–
79	512469.50	2231396.94	Метод спутниковых геодезических измерений (определений)	0.10	–
80	512476.39	2231404.64	Метод спутниковых геодезических измерений (определений)	0.10	–
81	512478.66	2231405.88	Метод спутниковых геодезических измерений (определений)	0.10	–
82	512488.76	2231407.20	Метод спутниковых геодезических измерений (определений)	0.10	–
83	512488.78	2231407.02	Метод спутниковых геодезических измерений (определений)	0.10	–
84	512490.76	2231407.26	Метод спутниковых геодезических измерений (определений)	0.10	–
85	512490.52	2231409.23	Метод спутниковых геодезических измерений (определений)	0.10	–
86	512478.04	2231407.82	Метод спутниковых геодезических измерений (определений)	0.10	–
87	512475.14	2231406.22	Метод спутниковых геодезических измерений (определений)	0.10	–
88	512467.97	2231398.24	Метод спутниковых	0.10	–

			геодезических измерений (определений)		
89	512461.64	2231390.39	Метод спутниковых геодезических измерений (определений)	0.10	–
90	512461.41	2231382.96	Метод спутниковых геодезических измерений (определений)	0.10	–
91	512458.08	2231382.50	Метод спутниковых геодезических измерений (определений)	0.10	–
92	512458.26	2231379.87	Метод спутниковых геодезических измерений (определений)	0.10	–
93	512460.54	2231379.78	Метод спутниковых геодезических измерений (определений)	0.10	–
94	512461.00	2231378.32	Метод спутниковых геодезических измерений (определений)	0.10	–
95	512464.01	2231357.48	Метод спутниковых геодезических измерений (определений)	0.10	–
96	512465.44	2231343.25	Метод спутниковых геодезических измерений (определений)	0.10	–
97	512466.08	2231336.30	Метод спутниковых геодезических измерений (определений)	0.10	–
98	512471.86	2231337.14	Метод спутниковых геодезических измерений (определений)	0.10	–
99	512472.65	2231330.91	Метод спутниковых геодезических измерений (определений)	0.10	–
100	512472.04	2231330.83	Метод спутниковых геодезических измерений (определений)	0.10	–
67	512472.30	2231328.84	Метод спутниковых геодезических измерений (определений)	0.10	–
Граница1(5)	–	–	–	–	–
101	512452.10	2231381.30	Метод спутниковых геодезических измерений (определений)	0.10	–
102	512447.78	2231381.30	Метод спутниковых геодезических измерений (определений)	0.10	–
103	512447.36	2231384.68	Метод спутниковых геодезических измерений (определений)	0.10	–
104	512446.02	2231385.96	Метод спутниковых	0.10	–

			геодезических измерений (определений)		
105	512442.88	2231387.54	Метод спутниковых геодезических измерений (определений)	0.10	–
106	512428.09	2231386.69	Метод спутниковых геодезических измерений (определений)	0.10	–
107	512423.72	2231387.82	Метод спутниковых геодезических измерений (определений)	0.10	–
108	512414.47	2231385.71	Метод спутниковых геодезических измерений (определений)	0.10	–
109	512407.06	2231371.34	Метод спутниковых геодезических измерений (определений)	0.10	–
110	512408.85	2231352.56	Метод спутниковых геодезических измерений (определений)	0.10	–
111	512411.46	2231332.36	Метод спутниковых геодезических измерений (определений)	0.10	–
112	512408.42	2231316.82	Метод спутниковых геодезических измерений (определений)	0.10	–
113	512409.06	2231308.96	Метод спутниковых геодезических измерений (определений)	0.10	–
114	512411.73	2231294.33	Метод спутниковых геодезических измерений (определений)	0.10	–
115	512409.76	2231293.96	Метод спутниковых геодезических измерений (определений)	0.10	–
116	512407.08	2231308.71	Метод спутниковых геодезических измерений (определений)	0.10	–
117	512406.39	2231316.93	Метод спутниковых геодезических измерений (определений)	0.10	–
118	512409.18	2231331.44	Метод спутниковых геодезических измерений (определений)	0.10	–
119	512365.76	2231326.12	Метод спутниковых геодезических измерений (определений)	0.10	–
120	512376.12	2231245.61	Метод спутниковых геодезических измерений (определений)	0.10	–
121	512390.36	2231246.88	Метод спутниковых геодезических	0.10	–

			измерений (определений)		
122	512390.54	2231244.88	Метод спутниковых геодезических измерений (определений)	0.10	–
123	512374.39	2231243.44	Метод спутниковых геодезических измерений (определений)	0.10	–
124	512363.52	2231327.86	Метод спутниковых геодезических измерений (определений)	0.10	–
125	512407.24	2231333.21	Метод спутниковых геодезических измерений (определений)	0.10	–
126	512404.24	2231372.64	Метод спутниковых геодезических измерений (определений)	0.10	–
127	512405.41	2231372.60	Метод спутниковых геодезических измерений (определений)	0.10	–
128	512411.96	2231385.16	Метод спутниковых геодезических измерений (определений)	0.10	–
129	512397.68	2231380.74	Метод спутниковых геодезических измерений (определений)	0.10	–
130	512385.54	2231379.45	Метод спутниковых геодезических измерений (определений)	0.10	–
131	512385.34	2231381.43	Метод спутниковых геодезических измерений (определений)	0.10	–
132	512397.28	2231382.70	Метод спутниковых геодезических измерений (определений)	0.10	–
133	512411.24	2231387.00	Метод спутниковых геодезических измерений (определений)	0.10	–
134	512413.15	2231387.44	Метод спутниковых геодезических измерений (определений)	0.10	–
135	512413.43	2231388.02	Метод спутниковых геодезических измерений (определений)	0.10	–
136	512423.32	2231390.04	Метод спутниковых геодезических измерений (определений)	0.10	–
137	512423.79	2231389.92	Метод спутниковых геодезических измерений (определений)	0.10	–
138	512442.83	2231394.34	Метод спутниковых геодезических измерений	0.10	–

			(определений)		
139	512447.90	2231395.02	Метод спутниковых геодезических измерений (определений)	0.10	–
140	512449.16	2231385.71	Метод спутниковых геодезических измерений (определений)	0.10	–
141	512449.32	2231385.58	Метод спутниковых геодезических измерений (определений)	0.10	–
142	512449.62	2231384.25	Метод спутниковых геодезических измерений (определений)	0.10	–
143	512451.87	2231384.34	Метод спутниковых геодезических измерений (определений)	0.10	–
101	512452.10	2231381.30	Метод спутниковых геодезических измерений (определений)	0.10	–
–	–	–	–	–	–
144	512446.82	2231387.77	Метод спутниковых геодезических измерений (определений)	0.10	–
145	512446.20	2231392.77	Метод спутниковых геодезических измерений (определений)	0.10	–
146	512443.20	2231392.36	Метод спутниковых геодезических измерений (определений)	0.10	–
147	512427.82	2231388.81	Метод спутниковых геодезических измерений (определений)	0.10	–
148	512443.30	2231389.56	Метод спутниковых геодезических измерений (определений)	0.10	–
144	512446.82	2231387.77	Метод спутниковых геодезических измерений (определений)	0.10	–
Граница1(6)	–	–	–	–	–
149	512610.80	2231880.39	Метод спутниковых геодезических измерений (определений)	0.10	–
150	512608.36	2231878.45	Метод спутниковых геодезических измерений (определений)	0.10	–
151	512605.52	2231877.80	Метод спутниковых геодезических измерений (определений)	0.10	–
152	512611.96	2231841.37	Метод спутниковых геодезических измерений (определений)	0.10	–
153	512609.12	2231840.66	Метод спутниковых геодезических	0.10	–

			измерений (определений)		
154	512602.88	2231877.69	Метод спутниковых геодезических измерений (определений)	0.10	–
155	512605.50	2231877.91	Метод спутниковых геодезических измерений (определений)	0.10	–
156	512604.16	2231882.14	Метод спутниковых геодезических измерений (определений)	0.10	–
157	512602.71	2231881.26	Метод спутниковых геодезических измерений (определений)	0.10	–
158	512602.10	2231881.30	Метод спутниковых геодезических измерений (определений)	0.10	–
159	512590.11	2231880.98	Метод спутниковых геодезических измерений (определений)	0.10	–
160	512589.12	2231882.28	Метод спутниковых геодезических измерений (определений)	0.10	–
161	512581.72	2231881.38	Метод спутниковых геодезических измерений (определений)	0.10	–
162	512588.54	2231840.78	Метод спутниковых геодезических измерений (определений)	0.10	–
163	512578.32	2231839.38	Метод спутниковых геодезических измерений (определений)	0.10	–
164	512578.37	2231839.06	Метод спутниковых геодезических измерений (определений)	0.10	–
165	512569.99	2231837.84	Метод спутниковых геодезических измерений (определений)	0.10	–
166	512569.34	2231841.02	Метод спутниковых геодезических измерений (определений)	0.10	–
167	512577.92	2231842.23	Метод спутниковых геодезических измерений (определений)	0.10	–
168	512577.97	2231841.84	Метод спутниковых геодезических измерений (определений)	0.10	–
169	512585.74	2231842.95	Метод спутниковых геодезических измерений (определений)	0.10	–
170	512578.82	2231883.48	Метод спутниковых геодезических измерений	0.10	–

			(определений)		
171	512590.48	2231885.00	Метод спутниковых геодезических измерений (определений)	0.10	–
172	512591.44	2231883.38	Метод спутниковых геодезических измерений (определений)	0.10	–
173	512595.24	2231883.49	Метод спутниковых геодезических измерений (определений)	0.10	–
174	512593.75	2231884.90	Метод спутниковых геодезических измерений (определений)	0.10	–
175	512593.02	2231887.76	Метод спутниковых геодезических измерений (определений)	0.10	–
176	512592.48	2231895.29	Метод спутниковых геодезических измерений (определений)	0.10	–
177	512594.21	2231897.14	Метод спутниковых геодезических измерений (определений)	0.10	–
178	512596.32	2231897.64	Метод спутниковых геодезических измерений (определений)	0.10	–
179	512596.60	2231905.24	Метод спутниковых геодезических измерений (определений)	0.10	–
180	512596.38	2231905.22	Метод спутниковых геодезических измерений (определений)	0.10	–
181	512596.12	2231907.67	Метод спутниковых геодезических измерений (определений)	0.10	–
182	512597.66	2231907.89	Метод спутниковых геодезических измерений (определений)	0.10	–
183	512599.06	2231905.97	Метод спутниковых геодезических измерений (определений)	0.10	–
184	512598.85	2231898.28	Метод спутниковых геодезических измерений (определений)	0.10	–
185	512602.05	2231899.10	Метод спутниковых геодезических измерений (определений)	0.10	–
186	512598.22	2231917.48	Метод спутниковых геодезических измерений (определений)	0.10	–
187	512595.56	2231929.60	Метод спутниковых геодезических измерений (определений)	0.10	–

188	512594.20	2231938.28	Метод спутниковых геодезических измерений (определений)	0.10	–
189	512549.75	2231933.47	Метод спутниковых геодезических измерений (определений)	0.10	–
190	512550.74	2231922.78	Метод спутниковых геодезических измерений (определений)	0.10	–
191	512544.08	2231921.09	Метод спутниковых геодезических измерений (определений)	0.10	–
192	512543.50	2231923.33	Метод спутниковых геодезических измерений (определений)	0.10	–
193	512547.98	2231924.56	Метод спутниковых геодезических измерений (определений)	0.10	–
194	512547.06	2231935.60	Метод спутниковых геодезических измерений (определений)	0.10	–
195	512592.28	2231940.62	Метод спутниковых геодезических измерений (определений)	0.10	–
196	512590.99	2231950.71	Метод спутниковых геодезических измерений (определений)	0.10	–
197	512594.64	2231951.07	Метод спутниковых геодезических измерений (определений)	0.10	–
198	512596.12	2231942.20	Метод спутниковых геодезических измерений (определений)	0.10	–
199	512602.78	2231943.17	Метод спутниковых геодезических измерений (определений)	0.10	–
200	512665.03	2231952.69	Метод спутниковых геодезических измерений (определений)	0.10	–
201	512664.24	2231959.86	Метод спутниковых геодезических измерений (определений)	0.10	–
202	512667.36	2231960.10	Метод спутниковых геодезических измерений (определений)	0.10	–
203	512668.42	2231952.88	Метод спутниковых геодезических измерений (определений)	0.10	–
204	512668.16	2231952.86	Метод спутниковых геодезических измерений (определений)	0.10	–
205	512677.08	2231933.08	Метод спутниковых	0.10	–

			геодезических измерений (определений)		
206	512679.62	2231914.02	Метод спутниковых геодезических измерений (определений)	0.10	–
207	512679.96	2231914.06	Метод спутниковых геодезических измерений (определений)	0.10	–
208	512680.80	2231908.52	Метод спутниковых геодезических измерений (определений)	0.10	–
209	512680.34	2231908.50	Метод спутниковых геодезических измерений (определений)	0.10	–
210	512681.64	2231898.57	Метод спутниковых геодезических измерений (определений)	0.10	–
211	512666.64	2231895.41	Метод спутниковых геодезических измерений (определений)	0.10	–
212	512663.37	2231893.06	Метод спутниковых геодезических измерений (определений)	0.10	–
213	512667.38	2231869.74	Метод спутниковых геодезических измерений (определений)	0.10	–
214	512669.94	2231870.14	Метод спутниковых геодезических измерений (определений)	0.10	–
215	512670.50	2231867.22	Метод спутниковых геодезических измерений (определений)	0.10	–
216	512667.46	2231866.67	Метод спутниковых геодезических измерений (определений)	0.10	–
217	512669.86	2231851.76	Метод спутниковых геодезических измерений (определений)	0.10	–
218	512672.02	2231833.60	Метод спутниковых геодезических измерений (определений)	0.10	–
219	512678.21	2231827.24	Метод спутниковых геодезических измерений (определений)	0.10	–
220	512676.72	2231825.35	Метод спутниковых геодезических измерений (определений)	0.10	–
221	512669.80	2231832.31	Метод спутниковых геодезических измерений (определений)	0.10	–
222	512667.36	2231851.60	Метод спутниковых геодезических	0.10	–

			измерений (определений)		
223	512660.83	2231891.71	Метод спутниковых геодезических измерений (определений)	0.10	–
224	512647.86	2231889.39	Метод спутниковых геодезических измерений (определений)	0.10	–
225	512609.69	2231883.48	Метод спутниковых геодезических измерений (определений)	0.10	–
149	512610.80	2231880.39	Метод спутниковых геодезических измерений (определений)	0.10	–
–	–	–	–	–	–
226	512598.41	2231892.94	Метод спутниковых геодезических измерений (определений)	0.10	–
227	512601.20	2231893.49	Метод спутниковых геодезических измерений (определений)	0.10	–
228	512603.56	2231892.32	Метод спутниковых геодезических измерений (определений)	0.10	–
229	512604.92	2231890.00	Метод спутниковых геодезических измерений (определений)	0.10	–
230	512606.92	2231885.08	Метод спутниковых геодезических измерений (определений)	0.10	–
231	512637.84	2231889.86	Метод спутниковых геодезических измерений (определений)	0.10	–
232	512634.66	2231909.25	Метод спутниковых геодезических измерений (определений)	0.10	–
233	512636.64	2231909.58	Метод спутниковых геодезических измерений (определений)	0.10	–
234	512639.70	2231890.93	Метод спутниковых геодезических измерений (определений)	0.10	–
235	512639.95	2231890.58	Метод спутниковых геодезических измерений (определений)	0.10	–
236	512648.22	2231892.00	Метод спутниковых геодезических измерений (определений)	0.10	–
237	512661.96	2231894.51	Метод спутниковых геодезических измерений (определений)	0.10	–
238	512665.81	2231897.27	Метод спутниковых геодезических	0.10	–

			измерений (определений)		
239	512679.40	2231900.15	Метод спутниковых геодезических измерений (определений)	0.10	–
240	512678.32	2231908.36	Метод спутниковых геодезических измерений (определений)	0.10	–
241	512677.92	2231908.34	Метод спутниковых геодезических измерений (определений)	0.10	–
242	512677.24	2231913.69	Метод спутниковых геодезических измерений (определений)	0.10	–
243	512677.59	2231913.72	Метод спутниковых геодезических измерений (определений)	0.10	–
244	512675.13	2231932.52	Метод спутниковых геодезических измерений (определений)	0.10	–
245	512666.74	2231950.86	Метод спутниковых геодезических измерений (определений)	0.10	–
246	512603.08	2231941.19	Метод спутниковых геодезических измерений (определений)	0.10	–
247	512596.47	2231940.23	Метод спутниковых геодезических измерений (определений)	0.10	–
248	512597.85	2231930.19	Метод спутниковых геодезических измерений (определений)	0.10	–
249	512604.79	2231898.30	Метод спутниковых геодезических измерений (определений)	0.10	–
250	512603.82	2231897.04	Метод спутниковых геодезических измерений (определений)	0.10	–
251	512598.76	2231895.78	Метод спутниковых геодезических измерений (определений)	0.10	–
252	512598.72	2231893.26	Метод спутниковых геодезических измерений (определений)	0.10	–
226	512598.41	2231892.94	Метод спутниковых геодезических измерений (определений)	0.10	–
–	–	–	–	–	–
253	512604.30	2231884.65	Метод спутниковых геодезических измерений (определений)	0.10	–
254	512601.88	2231890.23	Метод спутниковых геодезических	0.10	–

			измерений (определений)		
255	512600.99	2231890.94	Метод спутниковых геодезических измерений (определений)	0.10	–
256	512595.54	2231889.90	Метод спутниковых геодезических измерений (определений)	0.10	–
257	512595.76	2231887.37	Метод спутниковых геодезических измерений (определений)	0.10	–
258	512596.56	2231885.66	Метод спутниковых геодезических измерений (определений)	0.10	–
259	512597.42	2231885.18	Метод спутниковых геодезических измерений (определений)	0.10	–
253	512604.30	2231884.65	Метод спутниковых геодезических измерений (определений)	0.10	–
–	–	–	–	–	–
260	512595.12	2231893.28	Метод спутниковых геодезических измерений (определений)	0.10	–
261	512596.24	2231894.36	Метод спутниковых геодезических измерений (определений)	0.10	–
262	512596.26	2231895.16	Метод спутниковых геодезических измерений (определений)	0.10	–
263	512595.42	2231894.92	Метод спутниковых геодезических измерений (определений)	0.10	–
264	512595.00	2231894.46	Метод спутниковых геодезических измерений (определений)	0.10	–
260	512595.12	2231893.28	Метод спутниковых геодезических измерений (определений)	0.10	–

3. Сведения о характерных точках части (частей) границы объекта

Обозначение характерных точек части границы	Координаты, м		Метод определения координат характерной точки	Средняя квадратическая погрешность положения характерной точки (M_t), м	Описание обозначения точки на местности (при наличии)
	X	Y			
1	2	3	4	5	6
–	–	–	–	–	–

Схема расположения границ публичного сервитута
для эксплуатации объекта электросетевого хозяйства

«Электросетевой комплекс Подстанция 110/35/6 кВ «Суханки» (КЛ 0,4кВ: от ТП 6194, от ТП 6013, от ТП 6122, от ТП 6067, от ТП 6007, ТП 6194, ТП 6007)»

(наименование объекта)

Обзорная схема границ объекта

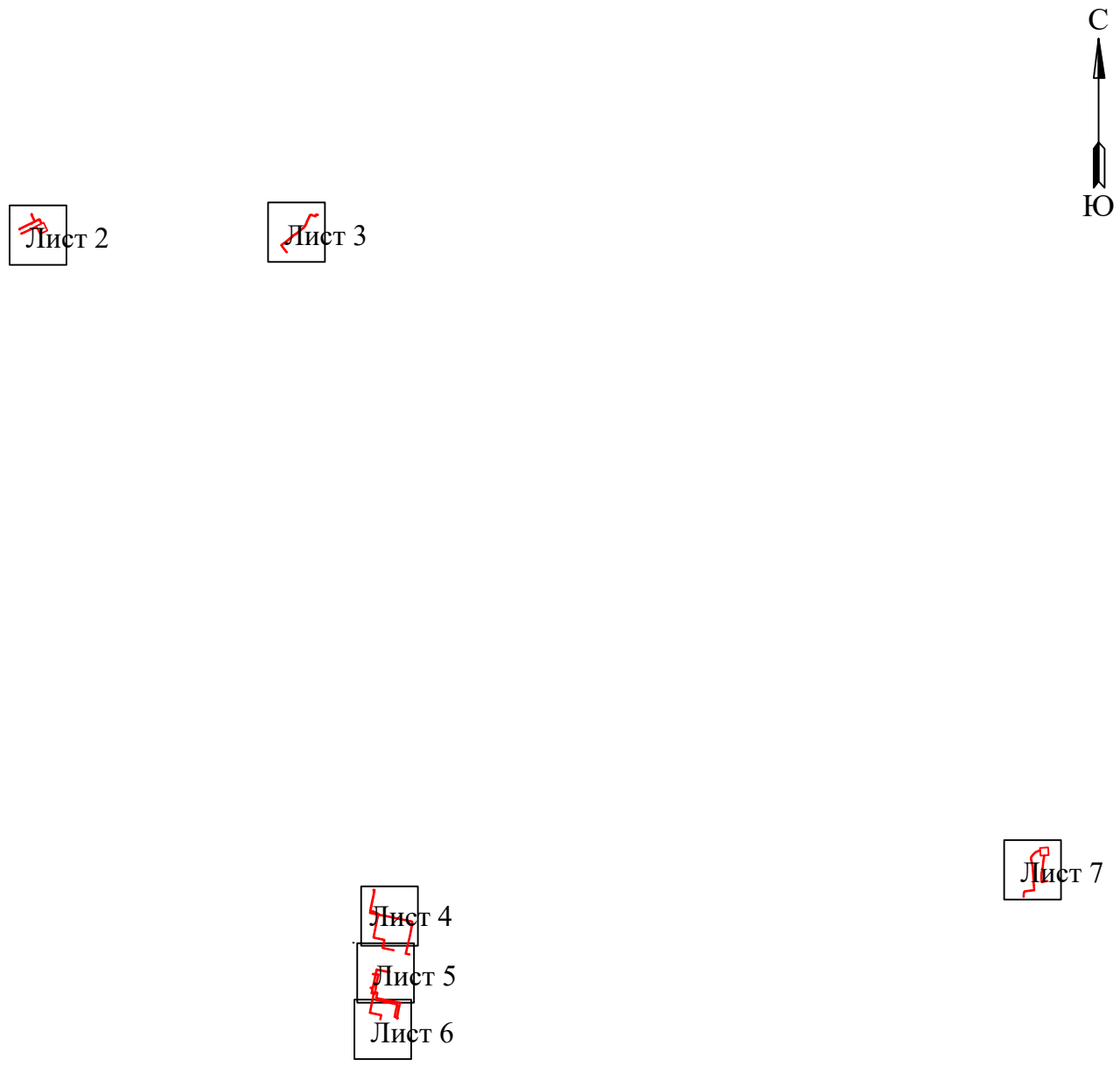

Лист 1 из 7

Условные обозначения:

- граница устанавливаемой зоны публичного сервитута

Схема расположения границ публичного сервитута
для эксплуатации объекта электросетевого хозяйства
«Электросетевой комплекс Подстанция 110/35/6 кВ «Суханки» (КЛ 0,4кВ: от ТП 6194, от ТП 6013, от ТП 6122, от ТП 6067, от ТП 6007, ТП 6194, ТП 6007)»

(наименование объекта)

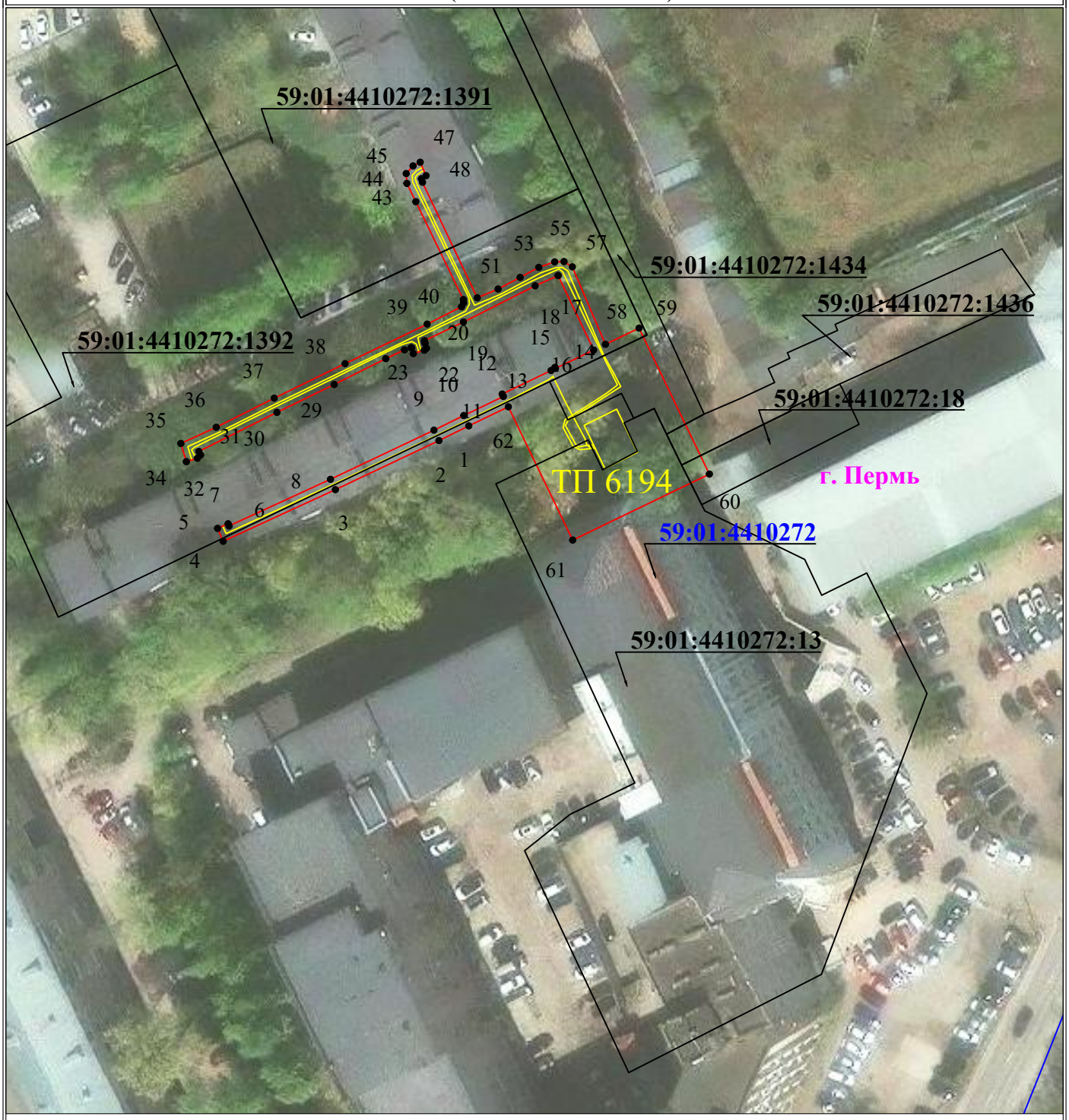

Используемые условные знаки и обозначения:

Масштаб 1:1000
Лист 2 из 7

- ● 1 — **- обозначение характерной точки границы устанавливаемого публичного сервитута**
- **- границы земельных участков, попадающих в зону публичного сервитута**
- **- граница кадастрового квартала**
- 59:01:3810290 — **- номер кадастрового квартала**
- **- граница устанавливаемого публичного сервитута**
- г. Пермь — **- наименование населенного пункта**
- **- ось линии, контур объекта**

Схема расположения границ публичного сервитута
для эксплуатации объекта электросетевого хозяйства

«Электросетевой комплекс Подстанция 110/35/6 кВ «Суханки» (КЛ 0,4кВ: от ТП 6194, от ТП 6013, от ТП 6122, от ТП 6067, от ТП 6007, ТП 6194, ТП 6007)»
(наименование объекта)

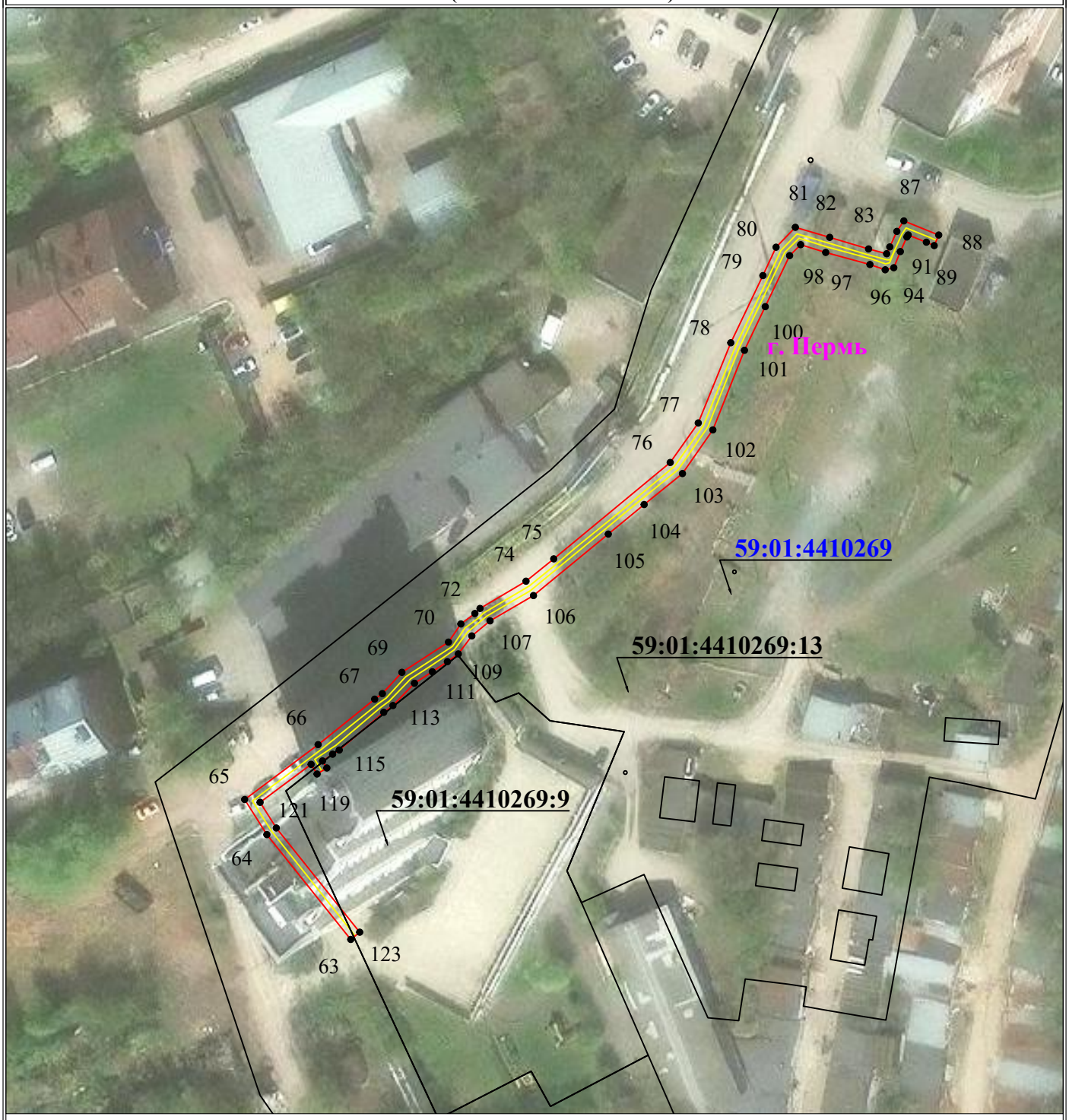

Используемые условные знаки и обозначения:

Масштаб 1:1000
Лист 3 из 7

- ●1 - обозначение характерной точки границы устанавливаемого публичного сервитута
- границы земельных участков, попадающих в зону публичного сервитута
- граница кадастрового квартала
- 59:01:3810290 - номер кадастрового квартала
- граница устанавливаемого публичного сервитута
- г. Пермь - наименование населенного пункта
- ось линии, контур объекта

Схема расположения границ публичного сервитута для эксплуатации объекта электросетевого хозяйства

«Электросетевой комплекс Подстанция 110/35/6 кВ «Суханки» (КЛ 0,4кВ: от ТП 6194, от ТП 6013, от ТП 6122, от ТП 6067, от ТП 6007, ТП 6194, ТП 6007)»

(наименование объекта)

Используемые условные знаки и обозначения:

Масштаб 1:1000

Лист 4 из 7

- ● 1 - обозначение характерной точки границы устанавливаемого публичного сервитута
- - границы земельных участков, попадающих в зону публичного сервитута
- - граница кадастрового квартала
- 59:01:3810290 - номер кадастрового квартала
- - граница устанавливаемого публичного сервитута
- г. Пермь - наименование населенного пункта
- - ось линии, контур объекта

Схема расположения границ публичного сервитута для эксплуатации объекта электросетевого хозяйства

«Электросетевой комплекс Подстанция 110/35/6 кВ «Суханки» (КЛ 0,4кВ: от ТП 6194, от ТП 6013, от ТП 6122, от ТП 6067, от ТП 6007, ТП 6194, ТП 6007)»

(наименование объекта)

Используемые условные знаки и обозначения:

Масштаб 1:1000

Лист 5 из 7

- ● 1 - обозначение характерной точки границы устанавливаемого публичного сервитута
- границы земельных участков, попадающих в зону публичного сервитута
- граница кадастрового квартала
- 59:01:3810290 - номер кадастрового квартала
- граница устанавливаемого публичного сервитута
- г. Пермь - наименование населенного пункта
- ось линии, контур объекта

Схема расположения границ публичного сервитута для эксплуатации объекта электросетевого хозяйства

«Электросетевой комплекс Подстанция 110/35/6 кВ «Суханки» (КЛ 0,4кВ: от ТП 6194, от ТП 6013, от ТП 6122, от ТП 6067, от ТП 6007, ТП 6194, ТП 6007)»

(наименование объекта)

г. Пермь

Используемые условные знаки и обозначения:

Масштаб 1:1000

Лист 6 из 7

- 1 - обозначение характерной точки границы устанавливаемого публичного сервитута
- границы земельных участков, попадающих в зону публичного сервитута
- граница кадастрового квартала
- 59:01:3810290 - номер кадастрового квартала
- граница устанавливаемого публичного сервитута
- г. Пермь - наименование населенного пункта
- ось линии, контур объекта

Схема расположения границ публичного сервитута для эксплуатации объекта электросетевого хозяйства

«Электросетевой комплекс Подстанция 110/35/6 кВ «Суханки» (КЛ 0,4кВ: от ТП 6194, от ТП 6013, от ТП 6122, от ТП 6067, от ТП 6007, ТП 6194, ТП 6007)»

(наименование объекта)

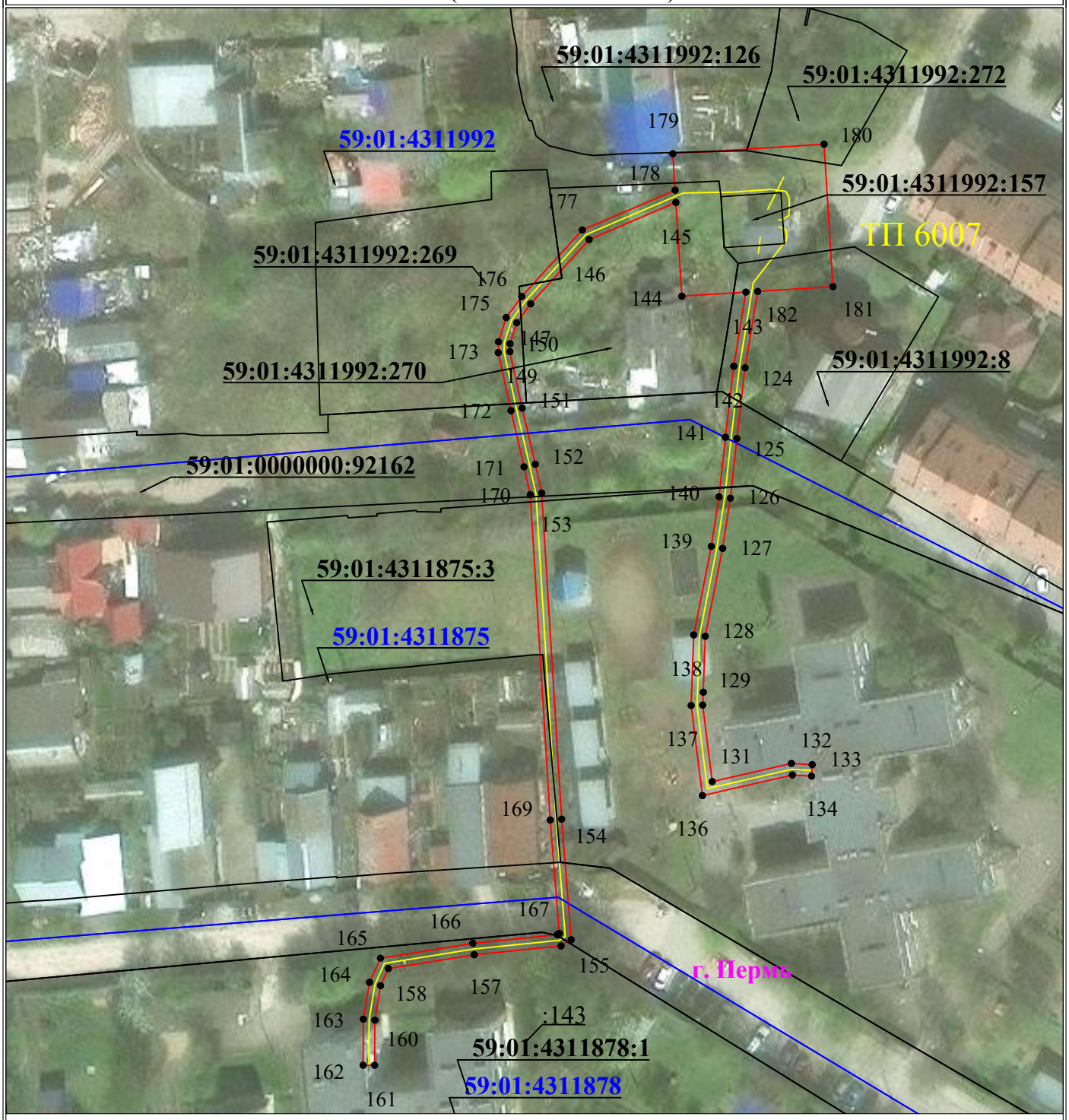

Используемые условные знаки и обозначения:

Масштаб 1:1000

Лист 7 из 7

- ● 1 - обозначение характерной точки границы устанавливаемого публичного сервитута
- - границы земельных участков, попадающих в зону публичного сервитута
- - граница кадастрового квартала
- 59:01:3810290 - номер кадастрового квартала
- - граница устанавливаемого публичного сервитута
- г. Пермь - наименование населенного пункта
- - ось линии, контур объекта

ГРАФИЧЕСКОЕ ОПИСАНИЕ

местоположения границ публичного сервитута

«Электросетевой комплекс Подстанция 110/35/6 кВ «Суханки» (КЛ 0,4кВ: от ТП 6194, от ТП 6013, от ТП 6122, от ТП 6067, от ТП 6007, ТП 6194, ТП 6007)»

(наименование объекта, местоположение границ которого описано (далее - объект)

Раздел 1

Сведения об объекте		
№ п/п	Характеристики объекта	Описание характеристик
1	2	3
1	Местоположение объекта	Пермский край, городской округ Пермский, город Пермь
2	Площадь объекта +/- величина погрешности определения площади (Р+/- Дельта Р)	5344 кв.м ± 14.84 кв.м
3	Иные характеристики объекта	Публичный сервитут устанавливается в целях эксплуатации объекта электросетевого хозяйства «Электросетевой комплекс Подстанция 110/35/6 кВ «Суханки» (КЛ 0,4кВ: от ТП 6194, от ТП 6013, от ТП 6122, от ТП 6067, от ТП 6007, ТП 6194, ТП 6007)» (согласно ст. 3.6 Федерального закона от 25 октября 2001 г. № 137-ФЗ «О введении в действие Земельного кодекса Российской Федерации») Срок установления публичного сервитута - сорок девять лет (согласно п.1 ст. 39.45 ЗК РФ).

Раздел 2

Сведения о местоположении границ объекта					
1. Система координат МСК-59, зона 2					
2. Сведения о характерных точках границ объекта					
Обозначение характерных точек границ	Координаты, м		Метод определения координат характерной точки	Средняя квадратическая погрешность положения характерной точки (M_t), м	Описание обозначения точки на местности (при наличии)
	X	Y			
1	2	3	4	5	6
Граница1(1)	–	–	–	–	–
1	516066.80	2232771.39	Метод спутниковых геодезических измерений (определений)	0.10	–
2	516064.24	2232766.20	Метод спутниковых геодезических измерений (определений)	0.10	–
3	516055.70	2232748.18	Метод спутниковых геодезических измерений (определений)	0.10	–
4	516046.72	2232728.64	Метод спутниковых геодезических измерений (определений)	0.10	–
5	516048.96	2232727.68	Метод спутниковых геодезических измерений	0.10	–

			(определений)		
6	516049.76	2232729.51	Метод спутниковых геодезических измерений (определений)	0.10	–
7	516049.39	2232729.67	Метод спутниковых геодезических измерений (определений)	0.10	–
8	516057.50	2232747.32	Метод спутниковых геодезических измерений (определений)	0.10	–
9	516066.05	2232765.33	Метод спутниковых геодезических измерений (определений)	0.10	–
10	516068.60	2232770.52	Метод спутниковых геодезических измерений (определений)	0.10	–
11	516071.92	2232777.41	Метод спутниковых геодезических измерений (определений)	0.10	–
12	516072.34	2232777.21	Метод спутниковых геодезических измерений (определений)	0.10	–
13	516076.43	2232785.71	Метод спутниковых геодезических измерений (определений)	0.10	–
14	516076.98	2232786.38	Метод спутниковых геодезических измерений (определений)	0.10	–
15	516076.80	2232786.47	Метод спутниковых геодезических измерений (определений)	0.10	–
16	516080.01	2232793.14	Метод спутниковых геодезических измерений (определений)	0.10	–
17	516092.95	2232786.94	Метод спутниковых геодезических измерений (определений)	0.10	–
18	516091.17	2232782.94	Метод спутниковых геодезических измерений (определений)	0.10	–
19	516084.88	2232770.46	Метод спутниковых геодезических измерений (определений)	0.10	–
20	516081.63	2232763.68	Метод спутниковых геодезических измерений (определений)	0.10	–
21	516081.18	2232763.78	Метод спутниковых геодезических измерений (определений)	0.10	–
22	516080.30	2232764.04	Метод спутниковых геодезических измерений (определений)	0.10	–

23	516079.96	2232763.64	Метод спутниковых геодезических измерений (определений)	0.10	–
24	516079.38	2232761.74	Метод спутниковых геодезических измерений (определений)	0.10	–
25	516080.36	2232761.44	Метод спутниковых геодезических измерений (определений)	0.10	–
26	516080.42	2232761.35	Метод спутниковых геодезических измерений (определений)	0.10	–
27	516080.03	2232760.20	Метод спутниковых геодезических измерений (определений)	0.10	–
28	516078.50	2232756.94	Метод спутниковых геодезических измерений (определений)	0.10	–
29	516074.00	2232747.96	Метод спутниковых геодезических измерений (определений)	0.10	–
30	516069.15	2232738.01	Метод спутниковых геодезических измерений (определений)	0.10	–
31	516062.35	2232724.42	Метод спутниковых геодезических измерений (определений)	0.10	–
32	516061.74	2232724.72	Метод спутниковых геодезических измерений (определений)	0.10	–
33	516061.16	2232724.15	Метод спутниковых геодезических измерений (определений)	0.10	–
34	516060.58	2232722.24	Метод спутниковых геодезических измерений (определений)	0.10	–
35	516063.74	2232721.28	Метод спутниковых геодезических измерений (определений)	0.10	–
36	516066.56	2232727.44	Метод спутниковых геодезических измерений (определений)	0.10	–
37	516071.62	2232737.52	Метод спутниковых геодезических измерений (определений)	0.10	–
38	516077.62	2232749.86	Метод спутниковых геодезических измерений (определений)	0.10	–
39	516084.51	2232764.15	Метод спутниковых геодезических измерений (определений)	0.10	–
40	516087.54	2232770.13	Метод спутниковых	0.10	–

			геодезических измерений (определений)		
41	516088.20	2232770.50	Метод спутниковых геодезических измерений (определений)	0.10	–
42	516088.78	2232770.45	Метод спутниковых геодезических измерений (определений)	0.10	–
43	516105.81	2232762.18	Метод спутниковых геодезических измерений (определений)	0.10	–
44	516108.99	2232760.62	Метод спутниковых геодезических измерений (определений)	0.10	–
45	516110.71	2232760.50	Метод спутниковых геодезических измерений (определений)	0.10	–
46	516112.04	2232761.70	Метод спутниковых геодезических измерений (определений)	0.10	–
47	516112.68	2232762.94	Метод спутниковых геодезических измерений (определений)	0.10	–
48	516110.34	2232763.96	Метод спутниковых геодезических измерений (определений)	0.10	–
49	516109.80	2232763.14	Метод спутниковых геодезических измерений (определений)	0.10	–
50	516109.19	2232763.34	Метод спутниковых геодезических измерений (определений)	0.10	–
51	516089.08	2232772.87	Метод спутниковых геодезических измерений (определений)	0.10	–
52	516090.62	2232776.50	Метод спутниковых геодезических измерений (определений)	0.10	–
53	516092.64	2232780.33	Метод спутниковых геодезических измерений (определений)	0.10	–
54	516094.38	2232783.58	Метод спутниковых геодезических измерений (определений)	0.10	–
55	516095.34	2232786.34	Метод спутниковых геодезических измерений (определений)	0.10	–
56	516095.39	2232787.97	Метод спутниковых геодезических измерений (определений)	0.10	–
57	516094.47	2232789.41	Метод спутниковых геодезических	0.10	–

			измерений (определений)		
58	516080.99	2232795.17	Метод спутниковых геодезических измерений (определений)	0.10	–
59	516083.81	2232801.03	Метод спутниковых геодезических измерений (определений)	0.10	–
60	516058.41	2232813.27	Метод спутниковых геодезических измерений (определений)	0.10	–
61	516046.93	2232789.48	Метод спутниковых геодезических измерений (определений)	0.10	–
62	516070.12	2232778.28	Метод спутниковых геодезических измерений (определений)	0.10	–
1	516066.80	2232771.39	Метод спутниковых геодезических измерений (определений)	0.10	–
Граница1(2)	–	–	–	–	–
63	515986.82	2233587.84	Метод спутниковых геодезических измерений (определений)	0.10	–
64	516005.07	2233573.24	Метод спутниковых геодезических измерений (определений)	0.10	–
65	516011.17	2233569.38	Метод спутниковых геодезических измерений (определений)	0.10	–
66	516020.72	2233582.16	Метод спутниковых геодезических измерений (определений)	0.10	–
67	516028.63	2233592.00	Метод спутниковых геодезических измерений (определений)	0.10	–
68	516029.59	2233593.34	Метод спутниковых геодезических измерений (определений)	0.10	–
69	516033.30	2233596.74	Метод спутниковых геодезических измерений (определений)	0.10	–
70	516038.56	2233604.84	Метод спутниковых геодезических измерений (определений)	0.10	–
71	516041.72	2233607.00	Метод спутниковых геодезических измерений (определений)	0.10	–
72	516043.54	2233609.44	Метод спутниковых геодезических измерений (определений)	0.10	–
73	516044.42	2233610.34	Метод спутниковых геодезических	0.10	–

			измерений (определений)		
74	516049.16	2233618.34	Метод спутниковых геодезических измерений (определений)	0.10	–
75	516053.05	2233623.17	Метод спутниковых геодезических измерений (определений)	0.10	–
76	516069.82	2233643.44	Метод спутниковых геодезических измерений (определений)	0.10	–
77	516076.70	2233648.32	Метод спутниковых геодезических измерений (определений)	0.10	–
78	516090.65	2233653.98	Метод спутниковых геодезических измерений (определений)	0.10	–
79	516102.34	2233659.57	Метод спутниковых геодезических измерений (определений)	0.10	–
80	516107.28	2233661.86	Метод спутниковых геодезических измерений (определений)	0.10	–
81	516110.74	2233665.22	Метод спутниковых геодезических измерений (определений)	0.10	–
82	516108.99	2233671.20	Метод спутниковых геодезических измерений (определений)	0.10	–
83	516106.98	2233677.96	Метод спутниковых геодезических измерений (определений)	0.10	–
84	516106.14	2233681.11	Метод спутниковых геодезических измерений (определений)	0.10	–
85	516107.33	2233681.66	Метод спутниковых геодезических измерений (определений)	0.10	–
86	516110.03	2233682.88	Метод спутниковых геодезических измерений (определений)	0.10	–
87	516111.86	2233684.10	Метод спутниковых геодезических измерений (определений)	0.10	–
88	516109.40	2233690.17	Метод спутниковых геодезических измерений (определений)	0.10	–
89	516107.56	2233689.38	Метод спутниковых геодезических измерений (определений)	0.10	–
90	516108.15	2233688.02	Метод спутниковых геодезических измерений	0.10	–

			(определений)		
91	516109.41	2233684.86	Метод спутниковых геодезических измерений (определений)	0.10	–
92	516109.06	2233684.63	Метод спутниковых геодезических измерений (определений)	0.10	–
93	516106.52	2233683.49	Метод спутниковых геодезических измерений (определений)	0.10	–
94	516103.71	2233682.35	Метод спутниковых геодезических измерений (определений)	0.10	–
95	516103.35	2233680.86	Метод спутниковых геодезических измерений (определений)	0.10	–
96	516104.27	2233678.20	Метод спутниковых геодезических измерений (определений)	0.10	–
97	516106.37	2233670.50	Метод спутниковых геодезических измерений (определений)	0.10	–
98	516107.72	2233666.14	Метод спутниковых геодезических измерений (определений)	0.10	–
99	516105.82	2233664.22	Метод спутниковых геодезических измерений (определений)	0.10	–
100	516096.94	2233659.98	Метод спутниковых геодезических измерений (определений)	0.10	–
101	516089.34	2233656.36	Метод спутниковых геодезических измерений (определений)	0.10	–
102	516075.49	2233650.86	Метод спутниковых геодезических измерений (определений)	0.10	–
103	516067.89	2233645.57	Метод спутниковых геодезических измерений (определений)	0.10	–
104	516062.50	2233638.90	Метод спутниковых геодезических измерений (определений)	0.10	–
105	516057.36	2233632.66	Метод спутниковых геодезических измерений (определений)	0.10	–
106	516046.66	2233619.64	Метод спутниковых геодезических измерений (определений)	0.10	–
107	516042.26	2233612.08	Метод спутниковых геодезических измерений (определений)	0.10	–

108	516039.64	2233608.91	Метод спутниковых геодезических измерений (определений)	0.10	–
109	516036.51	2233606.56	Метод спутниковых геодезических измерений (определений)	0.10	–
110	516035.16	2233604.66	Метод спутниковых геодезических измерений (определений)	0.10	–
111	516033.40	2233602.03	Метод спутниковых геодезических измерений (определений)	0.10	–
112	516031.40	2233598.93	Метод спутниковых геодезических измерений (определений)	0.10	–
113	516027.52	2233595.18	Метод спутниковых геодезических измерений (определений)	0.10	–
114	516026.34	2233593.58	Метод спутниковых геодезических измерений (определений)	0.10	–
115	516019.78	2233585.84	Метод спутниковых геодезических измерений (определений)	0.10	–
116	516019.05	2233584.68	Метод спутниковых геодезических измерений (определений)	0.10	–
117	516017.88	2233582.92	Метод спутниковых геодезических измерений (определений)	0.10	–
118	516016.66	2233583.68	Метод спутниковых геодезических измерений (определений)	0.10	–
119	516015.61	2233581.98	Метод спутниковых геодезических измерений (определений)	0.10	–
120	516017.29	2233580.94	Метод спутниковых геодезических измерений (определений)	0.10	–
121	516010.68	2233572.06	Метод спутниковых геодезических измерений (определений)	0.10	–
122	516006.22	2233574.88	Метод спутниковых геодезических измерений (определений)	0.10	–
123	515988.08	2233589.40	Метод спутниковых геодезических измерений (определений)	0.10	–
63	515986.82	2233587.84	Метод спутниковых геодезических измерений (определений)	0.10	–
Граница1(3)	–	–	–	–	–

124	514022.30	2236039.96	Метод спутниковых геодезических измерений (определений)	0.10	–
125	514010.00	2236038.53	Метод спутниковых геодезических измерений (определений)	0.10	–
126	513999.61	2236037.40	Метод спутниковых геодезических измерений (определений)	0.10	–
127	513990.88	2236036.04	Метод спутниковых геодезических измерений (определений)	0.10	–
128	513975.59	2236033.02	Метод спутниковых геодезических измерений (определений)	0.10	–
129	513965.85	2236032.68	Метод спутниковых геодезических измерений (определений)	0.10	–
130	513963.62	2236032.58	Метод спутниковых геодезических измерений (определений)	0.10	–
131	513950.30	2236034.24	Метод спутниковых геодезических измерений (определений)	0.10	–
132	513953.45	2236048.02	Метод спутниковых геодезических измерений (определений)	0.10	–
133	513953.25	2236051.64	Метод спутниковых геодезических измерений (определений)	0.10	–
134	513951.25	2236051.53	Метод спутниковых геодезических измерений (определений)	0.10	–
135	513951.44	2236048.18	Метод спутниковых геодезических измерений (определений)	0.10	–
136	513947.86	2236032.53	Метод спутниковых геодезических измерений (определений)	0.10	–
137	513963.54	2236030.57	Метод спутниковых геодезических измерений (определений)	0.10	–
138	513975.82	2236031.02	Метод спутниковых геодезических измерений (определений)	0.10	–
139	513991.23	2236034.08	Метод спутниковых геодезических измерений (определений)	0.10	–
140	513999.87	2236035.43	Метод спутниковых геодезических измерений (определений)	0.10	–
141	514010.22	2236036.54	Метод спутниковых	0.10	–

			геодезических измерений (определений)		
142	514022.58	2236037.99	Метод спутниковых геодезических измерений (определений)	0.10	–
143	514035.47	2236040.10	Метод спутниковых геодезических измерений (определений)	0.10	–
144	514034.77	2236028.96	Метод спутниковых геодезических измерений (определений)	0.10	–
145	514051.08	2236027.91	Метод спутниковых геодезических измерений (определений)	0.10	–
146	514044.62	2236012.82	Метод спутниковых геодезических измерений (определений)	0.10	–
147	514033.45	2236002.64	Метод спутниковых геодезических измерений (определений)	0.10	–
148	514030.14	2236000.20	Метод спутниковых геодезических измерений (определений)	0.10	–
149	514026.49	2235999.04	Метод спутниковых геодезических измерений (определений)	0.10	–
150	514025.13	2235999.01	Метод спутниковых геодезических измерений (определений)	0.10	–
151	514015.28	2236001.16	Метод спутниковых геодезических измерений (определений)	0.10	–
152	514005.52	2236003.44	Метод спутниковых геодезических измерений (определений)	0.10	–
153	514000.50	2236004.56	Метод спутниковых геодезических измерений (определений)	0.10	–
154	513943.76	2236008.04	Метод спутниковых геодезических измерений (определений)	0.10	–
155	513922.78	2236009.70	Метод спутниковых геодезических измерений (определений)	0.10	–
156	513921.70	2236007.93	Метод спутниковых геодезических измерений (определений)	0.10	–
157	513920.16	2235992.82	Метод спутниковых геодезических измерений (определений)	0.10	–
158	513917.76	2235977.87	Метод спутниковых геодезических	0.10	–

			измерений (определений)		
159	513914.78	2235976.52	Метод спутниковых геодезических измерений (определений)	0.10	–
160	513908.78	2235975.52	Метод спутниковых геодезических измерений (определений)	0.10	–
161	513900.93	2235975.47	Метод спутниковых геодезических измерений (определений)	0.10	–
162	513900.94	2235973.48	Метод спутниковых геодезических измерений (определений)	0.10	–
163	513908.96	2235973.52	Метод спутниковых геодезических измерений (определений)	0.10	–
164	513915.36	2235974.60	Метод спутниковых геодезических измерений (определений)	0.10	–
165	513919.56	2235976.50	Метод спутниковых геодезических измерений (определений)	0.10	–
166	513922.15	2235992.57	Метод спутниковых геодезических измерений (определений)	0.10	–
167	513923.66	2236007.28	Метод спутниковых геодезических измерений (определений)	0.10	–
168	513923.86	2236007.62	Метод спутниковых геодезических измерений (определений)	0.10	–
169	513943.61	2236006.05	Метод спутниковых геодезических измерений (определений)	0.10	–
170	514000.21	2236002.57	Метод спутниковых геодезических измерений (определений)	0.10	–
171	514005.06	2236001.49	Метод спутниковых геодезических измерений (определений)	0.10	–
172	514014.84	2235999.22	Метод спутниковых геодезических измерений (определений)	0.10	–
173	514024.94	2235997.00	Метод спутниковых геодезических измерений (определений)	0.10	–
174	514026.82	2235997.04	Метод спутниковых геодезических измерений (определений)	0.10	–
175	514031.05	2235998.39	Метод спутниковых геодезических измерений	0.10	–

			(определений)		
176	514034.71	2236001.08	Метод спутниковых геодезических измерений (определений)	0.10	–
177	514046.28	2236011.63	Метод спутниковых геодезических измерений (определений)	0.10	–
178	514053.21	2236027.78	Метод спутниковых геодезических измерений (определений)	0.10	–
179	514059.55	2236027.37	Метод спутниковых геодезических измерений (определений)	0.10	–
180	514061.21	2236053.70	Метод спутниковых геодезических измерений (определений)	0.10	–
181	514036.43	2236055.24	Метод спутниковых геодезических измерений (определений)	0.10	–
182	514035.60	2236042.14	Метод спутниковых геодезических измерений (определений)	0.10	–
124	514022.30	2236039.96	Метод спутниковых геодезических измерений (определений)	0.10	–
Граница1(4)	–	–	–	–	–
183	513925.00	2233868.46	Метод спутниковых геодезических измерений (определений)	0.10	–
184	513924.03	2233873.54	Метод спутниковых геодезических измерений (определений)	0.10	–
185	513921.02	2233873.31	Метод спутниковых геодезических измерений (определений)	0.10	–
186	513915.74	2233872.37	Метод спутниковых геодезических измерений (определений)	0.10	–
187	513910.42	2233871.39	Метод спутниковых геодезических измерений (определений)	0.10	–
188	513902.31	2233869.70	Метод спутниковых геодезических измерений (определений)	0.10	–
189	513894.99	2233868.16	Метод спутниковых геодезических измерений (определений)	0.10	–
190	513888.52	2233866.73	Метод спутниковых геодезических измерений (определений)	0.10	–
191	513881.92	2233865.45	Метод спутниковых геодезических измерений	0.10	–

			(определений)		
192	513870.54	2233863.24	Метод спутниковых геодезических измерений (определений)	0.10	–
193	513857.09	2233860.36	Метод спутниковых геодезических измерений (определений)	0.10	–
194	513854.26	2233870.35	Метод спутниковых геодезических измерений (определений)	0.10	–
195	513846.07	2233886.96	Метод спутниковых геодезических измерений (определений)	0.10	–
196	513843.54	2233888.66	Метод спутниковых геодезических измерений (определений)	0.10	–
197	513840.84	2233906.40	Метод спутниковых геодезических измерений (определений)	0.10	–
198	513832.76	2233944.28	Метод спутниковых геодезических измерений (определений)	0.10	–
199	513824.31	2233984.20	Метод спутниковых геодезических измерений (определений)	0.10	–
200	513823.25	2233991.46	Метод спутниковых геодезических измерений (определений)	0.10	–
201	513821.20	2233995.18	Метод спутниковых геодезических измерений (определений)	0.10	–
202	513818.73	2233996.36	Метод спутниковых геодезических измерений (определений)	0.10	–
203	513777.48	2233988.74	Метод спутниковых геодезических измерений (определений)	0.10	–
204	513750.80	2233982.40	Метод спутниковых геодезических измерений (определений)	0.10	–
205	513718.30	2233974.88	Метод спутниковых геодезических измерений (определений)	0.10	–
206	513715.58	2233986.13	Метод спутниковых геодезических измерений (определений)	0.10	–
207	513713.62	2233985.66	Метод спутниковых геодезических измерений (определений)	0.10	–
208	513716.82	2233972.49	Метод спутниковых геодезических измерений (определений)	0.10	–

209	513751.26	2233980.46	Метод спутниковых геодезических измерений (определений)	0.10	–
210	513777.89	2233986.79	Метод спутниковых геодезических измерений (определений)	0.10	–
211	513818.46	2233994.28	Метод спутниковых геодезических измерений (определений)	0.10	–
212	513819.74	2233993.66	Метод спутниковых геодезических измерений (определений)	0.10	–
213	513821.33	2233990.81	Метод спутниковых геодезических измерений (определений)	0.10	–
214	513822.34	2233983.84	Метод спутниковых геодезических измерений (определений)	0.10	–
215	513830.80	2233943.86	Метод спутниковых геодезических измерений (определений)	0.10	–
216	513838.88	2233906.04	Метод спутниковых геодезических измерений (определений)	0.10	–
217	513841.70	2233887.50	Метод спутниковых геодезических измерений (определений)	0.10	–
218	513844.51	2233885.60	Метод спутниковых геодезических измерений (определений)	0.10	–
219	513852.40	2233869.64	Метод спутниковых геодезических измерений (определений)	0.10	–
220	513855.12	2233859.98	Метод спутниковых геодезических измерений (определений)	0.10	–
221	513850.22	2233858.99	Метод спутниковых геодезических измерений (определений)	0.10	–
222	513844.44	2233884.46	Метод спутниковых геодезических измерений (определений)	0.10	–
223	513842.08	2233884.80	Метод спутниковых геодезических измерений (определений)	0.10	–
224	513840.31	2233884.65	Метод спутниковых геодезических измерений (определений)	0.10	–
225	513815.94	2233879.51	Метод спутниковых геодезических измерений (определений)	0.10	–
226	513792.52	2233874.80	Метод спутниковых	0.10	–

			геодезических измерений (определений)		
227	513770.68	2233870.36	Метод спутниковых геодезических измерений (определений)	0.10	–
228	513770.26	2233870.53	Метод спутниковых геодезических измерений (определений)	0.10	–
229	513767.48	2233883.12	Метод спутниковых геодезических измерений (определений)	0.10	–
230	513764.28	2233898.84	Метод спутниковых геодезических измерений (определений)	0.10	–
231	513762.74	2233904.88	Метод спутниковых геодезических измерений (определений)	0.10	–
232	513761.00	2233905.22	Метод спутниковых геодезических измерений (определений)	0.10	–
233	513759.12	2233905.10	Метод спутниковых геодезических измерений (определений)	0.10	–
234	513746.54	2233902.66	Метод спутниковых геодезических измерений (определений)	0.10	–
235	513746.44	2233902.51	Метод спутниковых геодезических измерений (определений)	0.10	–
236	513745.64	2233902.90	Метод спутниковых геодезических измерений (определений)	0.10	–
237	513737.66	2233901.00	Метод спутниковых геодезических измерений (определений)	0.10	–
238	513737.44	2233900.74	Метод спутниковых геодезических измерений (определений)	0.10	–
239	513736.71	2233900.72	Метод спутниковых геодезических измерений (определений)	0.10	–
240	513735.32	2233906.06	Метод спутниковых геодезических измерений (определений)	0.10	–
241	513729.42	2233935.25	Метод спутниковых геодезических измерений (определений)	0.10	–
242	513727.46	2233934.86	Метод спутниковых геодезических измерений (определений)	0.10	–
243	513733.37	2233905.59	Метод спутниковых геодезических	0.10	–

			измерений (определений)		
244	513734.64	2233900.98	Метод спутниковых геодезических измерений (определений)	0.10	–
245	513735.04	2233898.56	Метод спутниковых геодезических измерений (определений)	0.10	–
246	513737.08	2233898.75	Метод спутниковых геодезических измерений (определений)	0.10	–
247	513737.26	2233897.60	Метод спутниковых геодезических измерений (определений)	0.10	–
248	513739.24	2233897.92	Метод спутниковых геодезических измерений (определений)	0.10	–
249	513739.04	2233899.26	Метод спутниковых геодезических измерений (определений)	0.10	–
250	513745.39	2233900.78	Метод спутниковых геодезических измерений (определений)	0.10	–
251	513745.48	2233900.74	Метод спутниковых геодезических измерений (определений)	0.10	–
252	513746.00	2233899.18	Метод спутниковых геодезических измерений (определений)	0.10	–
253	513746.34	2233899.06	Метод спутниковых геодезических измерений (определений)	0.10	–
254	513748.24	2233899.64	Метод спутниковых геодезических измерений (определений)	0.10	–
255	513747.86	2233900.88	Метод спутниковых геодезических измерений (определений)	0.10	–
256	513759.38	2233903.12	Метод спутниковых геодезических измерений (определений)	0.10	–
257	513761.11	2233903.16	Метод спутниковых геодезических измерений (определений)	0.10	–
258	513762.34	2233898.40	Метод спутниковых геодезических измерений (определений)	0.10	–
259	513765.53	2233882.70	Метод спутниковых геодезических измерений (определений)	0.10	–
260	513768.53	2233869.08	Метод спутниковых геодезических измерений	0.10	–

			(определений)		
261	513770.48	2233868.28	Метод спутниковых геодезических измерений (определений)	0.10	–
262	513792.91	2233872.84	Метод спутниковых геодезических измерений (определений)	0.10	–
263	513816.34	2233877.56	Метод спутниковых геодезических измерений (определений)	0.10	–
264	513840.60	2233882.66	Метод спутниковых геодезических измерений (определений)	0.10	–
265	513842.03	2233882.78	Метод спутниковых геодезических измерений (определений)	0.10	–
266	513842.79	2233882.68	Метод спутниковых геодезических измерений (определений)	0.10	–
267	513847.62	2233861.12	Метод спутниковых геодезических измерений (определений)	0.10	–
268	513848.46	2233857.78	Метод спутниковых геодезических измерений (определений)	0.10	–
269	513849.04	2233856.80	Метод спутниковых геодезических измерений (определений)	0.10	–
270	513855.66	2233858.04	Метод спутниковых геодезических измерений (определений)	0.10	–
271	513855.81	2233857.53	Метод спутниковых геодезических измерений (определений)	0.10	–
272	513880.93	2233862.64	Метод спутниковых геодезических измерений (определений)	0.10	–
273	513894.57	2233865.50	Метод спутниковых геодезических измерений (определений)	0.10	–
274	513906.72	2233868.06	Метод спутниковых геодезических измерений (определений)	0.10	–
275	513913.63	2233869.50	Метод спутниковых геодезических измерений (определений)	0.10	–
276	513915.86	2233869.89	Метод спутниковых геодезических измерений (определений)	0.10	–
277	513916.06	2233868.89	Метод спутниковых геодезических измерений (определений)	0.10	–

278	513918.02	2233869.28	Метод спутниковых геодезических измерений (определений)	0.10	–
279	513917.83	2233870.26	Метод спутниковых геодезических измерений (определений)	0.10	–
280	513921.89	2233870.98	Метод спутниковых геодезических измерений (определений)	0.10	–
281	513922.14	2233870.92	Метод спутниковых геодезических измерений (определений)	0.10	–
282	513922.48	2233867.99	Метод спутниковых геодезических измерений (определений)	0.10	–
183	513925.00	2233868.46	Метод спутниковых геодезических измерений (определений)	0.10	–
Граница1(5)	–	–	–	–	–
283	513517.62	2233892.82	Метод спутниковых геодезических измерений (определений)	0.10	–
284	513504.56	2233890.28	Метод спутниковых геодезических измерений (определений)	0.10	–
285	513504.18	2233892.25	Метод спутниковых геодезических измерений (определений)	0.10	–
286	513519.16	2233895.16	Метод спутниковых геодезических измерений (определений)	0.10	–
287	513526.92	2233858.77	Метод спутниковых геодезических измерений (определений)	0.10	–
288	513586.78	2233870.71	Метод спутниковых геодезических измерений (определений)	0.10	–
289	513586.64	2233871.46	Метод спутниковых геодезических измерений (определений)	0.10	–
290	513586.74	2233872.56	Метод спутниковых геодезических измерений (определений)	0.10	–
291	513588.49	2233873.51	Метод спутниковых геодезических измерений (определений)	0.10	–
292	513588.12	2233875.44	Метод спутниковых геодезических измерений (определений)	0.10	–
293	513589.09	2233875.64	Метод спутниковых геодезических измерений (определений)	0.10	–

294	513590.80	2233875.87	Метод спутниковых геодезических измерений (определений)	0.10	–
295	513590.74	2233876.20	Метод спутниковых геодезических измерений (определений)	0.10	–
296	513590.64	2233876.20	Метод спутниковых геодезических измерений (определений)	0.10	–
297	513590.26	2233877.80	Метод спутниковых геодезических измерений (определений)	0.10	–
298	513589.78	2233880.15	Метод спутниковых геодезических измерений (определений)	0.10	–
299	513588.94	2233879.98	Метод спутниковых геодезических измерений (определений)	0.10	–
300	513577.92	2233877.65	Метод спутниковых геодезических измерений (определений)	0.10	–
301	513572.96	2233876.72	Метод спутниковых геодезических измерений (определений)	0.10	–
302	513572.93	2233876.88	Метод спутниковых геодезических измерений (определений)	0.10	–
303	513567.56	2233875.64	Метод спутниковых геодезических измерений (определений)	0.10	–
304	513566.37	2233877.82	Метод спутниковых геодезических измерений (определений)	0.10	–
305	513565.75	2233879.34	Метод спутниковых геодезических измерений (определений)	0.10	–
306	513553.08	2233942.76	Метод спутниковых геодезических измерений (определений)	0.10	–
307	513552.06	2233944.24	Метод спутниковых геодезических измерений (определений)	0.10	–
308	513550.08	2233944.44	Метод спутниковых геодезических измерений (определений)	0.10	–
309	513530.06	2233939.82	Метод спутниковых геодезических измерений (определений)	0.10	–
310	513512.18	2233936.50	Метод спутниковых геодезических измерений (определений)	0.10	–
311	513509.96	2233944.28	Метод спутниковых	0.10	–

			геодезических измерений (определений)		
312	513508.82	2233943.98	Метод спутниковых геодезических измерений (определений)	0.10	–
313	513506.92	2233944.33	Метод спутниковых геодезических измерений (определений)	0.10	–
314	513506.35	2233947.31	Метод спутниковых геодезических измерений (определений)	0.10	–
315	513508.31	2233947.71	Метод спутниковых геодезических измерений (определений)	0.10	–
316	513508.62	2233946.05	Метод спутниковых геодезических измерений (определений)	0.10	–
317	513508.76	2233946.02	Метод спутниковых геодезических измерений (определений)	0.10	–
318	513509.42	2233946.16	Метод спутниковых геодезических измерений (определений)	0.10	–
319	513508.95	2233947.80	Метод спутниковых геодезических измерений (определений)	0.10	–
320	513510.92	2233948.24	Метод спутниковых геодезических измерений (определений)	0.10	–
321	513511.38	2233946.58	Метод спутниковых геодезических измерений (определений)	0.10	–
322	513517.02	2233947.68	Метод спутниковых геодезических измерений (определений)	0.10	–
323	513534.72	2233951.06	Метод спутниковых геодезических измерений (определений)	0.10	–
324	513555.02	2233955.24	Метод спутниковых геодезических измерений (определений)	0.10	–
325	513557.70	2233955.76	Метод спутниковых геодезических измерений (определений)	0.10	–
326	513559.63	2233955.50	Метод спутниковых геодезических измерений (определений)	0.10	–
327	513568.28	2233909.50	Метод спутниковых геодезических измерений (определений)	0.10	–
328	513569.29	2233904.91	Метод спутниковых геодезических	0.10	–

			измерений (определений)		
329	513573.61	2233883.64	Метод спутниковых геодезических измерений (определений)	0.10	–
330	513574.48	2233879.28	Метод спутниковых геодезических измерений (определений)	0.10	–
331	513587.40	2233882.25	Метод спутниковых геодезических измерений (определений)	0.10	–
332	513590.36	2233882.46	Метод спутниковых геодезических измерений (определений)	0.10	–
333	513590.56	2233882.34	Метод спутниковых геодезических измерений (определений)	0.10	–
334	513591.36	2233882.51	Метод спутниковых геодезических измерений (определений)	0.10	–
335	513591.48	2233881.86	Метод спутниковых геодезических измерений (определений)	0.10	–
336	513592.15	2233881.50	Метод спутниковых геодезических измерений (определений)	0.10	–
337	513592.97	2233879.22	Метод спутниковых геодезических измерений (определений)	0.10	–
338	513592.88	2233877.16	Метод спутниковых геодезических измерений (определений)	0.10	–
339	513592.03	2233875.97	Метод спутниковых геодезических измерений (определений)	0.10	–
340	513591.14	2233875.80	Метод спутниковых геодезических измерений (определений)	0.10	–
341	513591.34	2233874.50	Метод спутниковых геодезических измерений (определений)	0.10	–
342	513604.52	2233877.62	Метод спутниковых геодезических измерений (определений)	0.10	–
343	513612.58	2233877.90	Метод спутниковых геодезических измерений (определений)	0.10	–
344	513631.74	2233882.30	Метод спутниковых геодезических измерений (определений)	0.10	–
345	513634.72	2233882.94	Метод спутниковых геодезических измерений	0.10	–

			(определений)		
346	513650.77	2233886.45	Метод спутниковых геодезических измерений (определений)	0.10	–
347	513651.68	2233877.90	Метод спутниковых геодезических измерений (определений)	0.10	–
348	513664.44	2233880.66	Метод спутниковых геодезических измерений (определений)	0.10	–
349	513656.52	2233918.66	Метод спутниковых геодезических измерений (определений)	0.10	–
350	513656.30	2233920.34	Метод спутниковых геодезических измерений (определений)	0.10	–
351	513660.71	2233921.81	Метод спутниковых геодезических измерений (определений)	0.10	–
352	513661.58	2233919.02	Метод спутниковых геодезических измерений (определений)	0.10	–
353	513659.18	2233918.38	Метод спутниковых геодезических измерений (определений)	0.10	–
354	513667.12	2233879.96	Метод спутниковых геодезических измерений (определений)	0.10	–
355	513667.02	2233878.52	Метод спутниковых геодезических измерений (определений)	0.10	–
356	513651.86	2233875.31	Метод спутниковых геодезических измерений (определений)	0.10	–
357	513652.30	2233868.22	Метод спутниковых геодезических измерений (определений)	0.10	–
358	513652.64	2233866.69	Метод спутниковых геодезических измерений (определений)	0.10	–
359	513650.70	2233866.25	Метод спутниковых геодезических измерений (определений)	0.10	–
360	513650.32	2233867.94	Метод спутниковых геодезических измерений (определений)	0.10	–
361	513649.89	2233874.89	Метод спутниковых геодезических измерений (определений)	0.10	–
362	513607.16	2233865.85	Метод спутниковых геодезических измерений (определений)	0.10	–

363	513608.52	2233859.50	Метод спутниковых геодезических измерений (определений)	0.10	–
364	513605.70	2233858.94	Метод спутниковых геодезических измерений (определений)	0.10	–
365	513604.38	2233865.36	Метод спутниковых геодезических измерений (определений)	0.10	–
366	513588.70	2233861.88	Метод спутниковых геодезических измерений (определений)	0.10	–
367	513587.20	2233868.78	Метод спутниковых геодезических измерений (определений)	0.10	–
368	513525.37	2233856.42	Метод спутниковых геодезических измерений (определений)	0.10	–
283	513517.62	2233892.82	Метод спутниковых геодезических измерений (определений)	0.10	–
–	–	–	–	–	–
369	513591.42	2233872.46	Метод спутниковых геодезических измерений (определений)	0.10	–
370	513591.44	2233872.34	Метод спутниковых геодезических измерений (определений)	0.10	–
371	513590.88	2233871.72	Метод спутниковых геодезических измерений (определений)	0.10	–
372	513591.30	2233869.59	Метод спутниковых геодезических измерений (определений)	0.10	–
373	513589.66	2233869.28	Метод спутниковых геодезических измерений (определений)	0.10	–
374	513590.47	2233864.96	Метод спутниковых геодезических измерений (определений)	0.10	–
375	513627.23	2233872.66	Метод спутниковых геодезических измерений (определений)	0.10	–
376	513647.34	2233876.97	Метод спутниковых геодезических измерений (определений)	0.10	–
377	513649.72	2233877.48	Метод спутниковых геодезических измерений (определений)	0.10	–
378	513649.02	2233884.02	Метод спутниковых геодезических измерений (определений)	0.10	–

379	513635.14	2233880.98	Метод спутниковых геодезических измерений (определений)	0.10	–
380	513632.16	2233880.35	Метод спутниковых геодезических измерений (определений)	0.10	–
381	513612.84	2233875.91	Метод спутниковых геодезических измерений (определений)	0.10	–
382	513604.79	2233875.64	Метод спутниковых геодезических измерений (определений)	0.10	–
369	513591.42	2233872.46	Метод спутниковых геодезических измерений (определений)	0.10	–
–	–	–	–	–	–
383	513572.54	2233878.84	Метод спутниковых геодезических измерений (определений)	0.10	–
384	513571.65	2233883.24	Метод спутниковых геодезических измерений (определений)	0.10	–
385	513567.33	2233904.50	Метод спутниковых геодезических измерений (определений)	0.10	–
386	513566.32	2233909.10	Метод спутниковых геодезических измерений (определений)	0.10	–
387	513557.93	2233953.72	Метод спутниковых геодезических измерений (определений)	0.10	–
388	513557.76	2233953.74	Метод спутниковых геодезических измерений (определений)	0.10	–
389	513555.42	2233953.28	Метод спутниковых геодезических измерений (определений)	0.10	–
390	513535.11	2233949.09	Метод спутниковых геодезических измерений (определений)	0.10	–
391	513517.40	2233945.71	Метод спутниковых геодезических измерений (определений)	0.10	–
392	513511.94	2233944.66	Метод спутниковых геодезических измерений (определений)	0.10	–
393	513513.61	2233938.80	Метод спутниковых геодезических измерений (определений)	0.10	–
394	513529.64	2233941.78	Метод спутниковых геодезических измерений (определений)	0.10	–

395	513549.95	2233946.47	Метод спутниковых геодезических измерений (определений)	0.10	–
396	513553.20	2233946.13	Метод спутниковых геодезических измерений (определений)	0.10	–
397	513554.96	2233943.55	Метод спутниковых геодезических измерений (определений)	0.10	–
398	513567.68	2233879.92	Метод спутниковых геодезических измерений (определений)	0.10	–
399	513568.18	2233878.68	Метод спутниковых геодезических измерений (определений)	0.10	–
400	513568.59	2233877.93	Метод спутниковых геодезических измерений (определений)	0.10	–
383	513572.54	2233878.84	Метод спутниковых геодезических измерений (определений)	0.10	–

3. Сведения о характерных точках части (частей) границы объекта

Обозначение характерных точек части границы	Координаты, м		Метод определения координат характерной точки	Средняя квадратическая погрешность положения характерной точки (M_t), м	Описание обозначения точки на местности (при наличии)
	X	Y			
1	2	3	4	5	6
–	–	–	–	–	–

Схема расположения границ публичного сервитута
для эксплуатации объекта электросетевого хозяйства

«Электросетевой комплекс Подстанция 110/35/6 кВ «Южная» (КЛ 6 кВ Ф. Гараж, КЛ 6 кВ Ф. Плоский, ТП-7189)»

Обзорная схема границ публичного сервитута

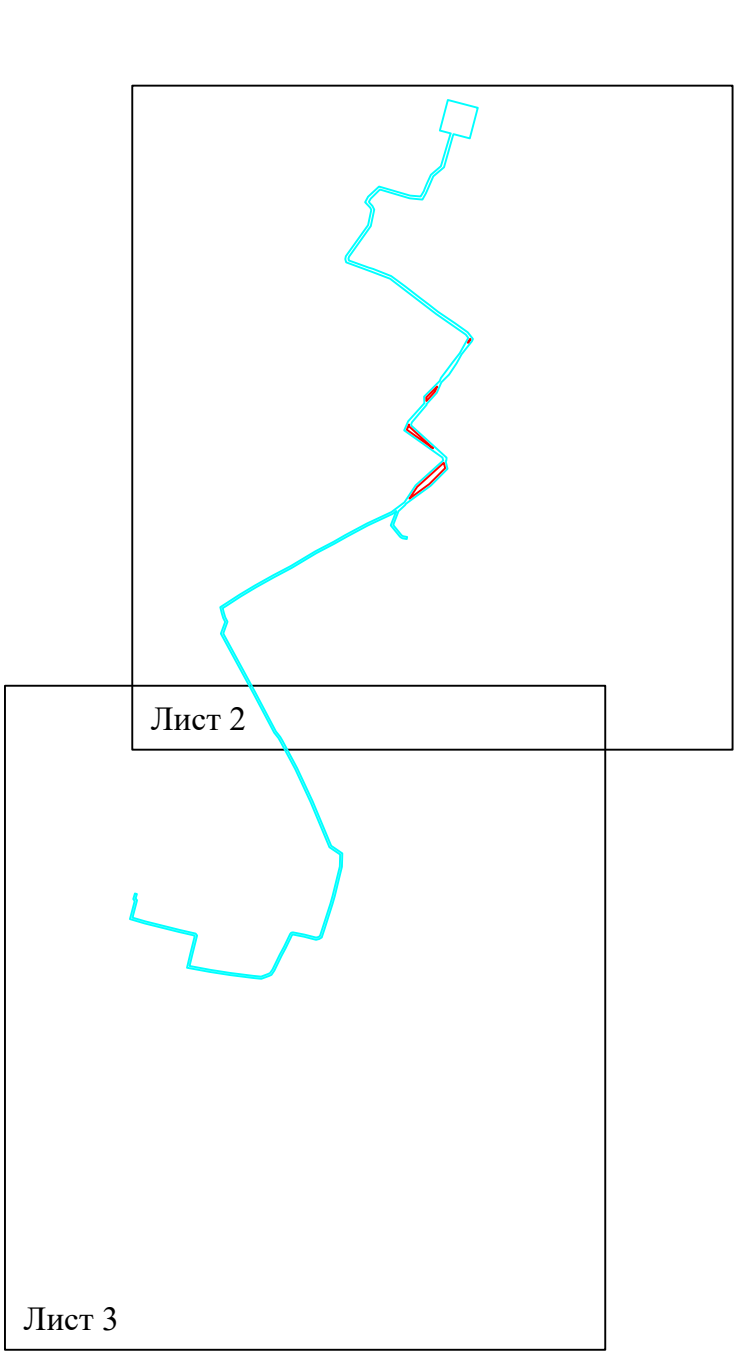

С

Ю

УСЛОВНЫЕ ОБОЗНАЧЕНИЯ

- граница устанавливаемого публичного сервитута

Схема расположения границ публичного сервитута
для эксплуатации объекта электросетевого хозяйства

«Электросетевой комплекс Подстанция 110/35/6 кВ «Южная» (КЛ 6 кВ Ф. Гараж, КЛ 6 кВ Ф. Плоский, ТП-7189)»

Масштаб 1:2000

Используемые условные знаки и обозначения:

- ● 1 - обозначение характерной точки границы устанавливаемого публичного сервитута
- - границы земельных участков, попадающих в зону публичного сервитута
- - граница кадастрового квартала
- 59:01:2010331 - номер кадастрового квартала
- :123 - кадастровый номер земельного участка
- г. Пермь - наименование населенного пункта
- - ось линии, контур объекта
- - граница устанавливаемого публичного сервитута

Схема расположения границ публичного сервитута
для эксплуатации объекта электросетевого хозяйства

«Электросетевой комплекс Подстанция 110/35/6 кВ «Южная» (КЛ 6 кВ Ф. Гараж, КЛ 6 кВ Ф. Плоский, ТП-7189)»

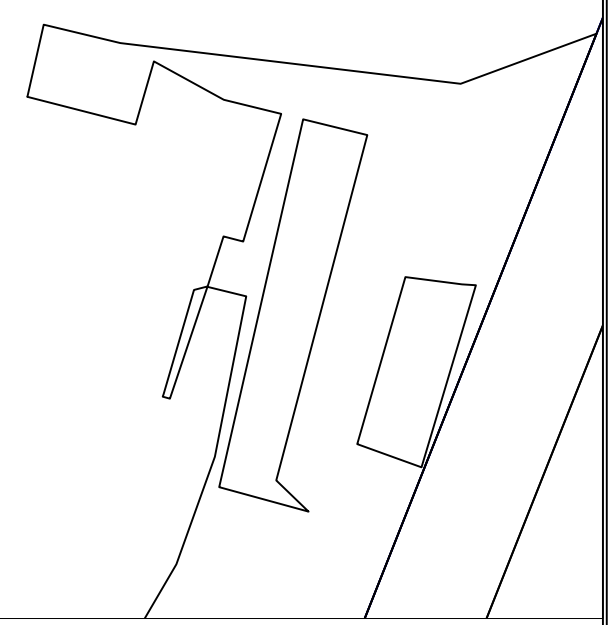

Масштаб 1:2000

Используемые условные знаки и обозначения:

- ● 1 - обозначение характерной точки границы устанавливаемого публичного сервитута
- - границы земельных участков, попадающих в зону публичного сервитута
- - граница кадастрового квартала
- 59:01:2010331 - номер кадастрового квартала
- :123 - кадастровый номер земельного участка
- г. Пермь - наименование населенного пункта
- - ось линии, контур объекта
- - граница устанавливаемого публичного сервитута

ГРАФИЧЕСКОЕ ОПИСАНИЕ

местоположения границ публичного сервитута

«Электросетевой комплекс Подстанция 110/35/6 кВ «Южная» (КЛ 6 кВ Ф. Гараж, КЛ 6 кВ Ф. Плоский, ТП-7189)»
(наименование объекта, местоположение границ которого описано (далее - объект)

Раздел 1

Сведения об объекте		
№ п/п	Характеристики объекта	Описание характеристик
1	2	3
1	Местоположение объекта	Пермский край, городской округ Пермский, город Пермь
2	Площадь объекта +/- величина погрешности определения площади (Р+/- Дельта Р)	4188 кв.м ± 15.65 кв.м
3	Иные характеристики объекта	Публичный сервитут устанавливается в целях эксплуатации объекта электросетевого хозяйства «Электросетевой комплекс Подстанция 110/35/6 кВ «Южная» (КЛ 6 кВ Ф. Гараж, КЛ 6 кВ Ф. Плоский, ТП-7189)» (согласно ст. 3.6 Федерального закона от 25 октября 2001 г. № 137-ФЗ «О введении в действие Земельного кодекса Российской Федерации») Срок установления публичного сервитута - сорок девять лет (согласно п.1 ст. 39.45 ЗК РФ).

Раздел 2

Сведения о местоположении границ объекта					
1. Система координат МСК-59, зона 2					
2. Сведения о характерных точках границ объекта					
Обозначение характерных точек границ	Координаты, м		Метод определения координат характерной точки	Средняя квадратическая погрешность положения характерной точки (M_t), м	Описание обозначения точки на местности (при наличии)
	X	Y			
1	2	3	4	5	6
1	515941.10	2230919.30	Метод спутниковых геодезических измерений (определений)	0.10	–
2	515939.97	2230918.78	Метод спутниковых геодезических измерений (определений)	0.10	–
3	515910.43	2230910.05	Метод спутниковых геодезических измерений (определений)	0.10	–
4	515902.38	2230900.71	Метод спутниковых геодезических измерений (определений)	0.10	–
5	515894.03	2230896.87	Метод спутниковых геодезических измерений (определений)	0.10	–
6	515888.64	2230894.63	Метод спутниковых геодезических	0.10	–

			измерений (определений)		
7	515887.22	2230894.13	Метод спутниковых геодезических измерений (определений)	0.10	–
8	515882.09	2230891.11	Метод спутниковых геодезических измерений (определений)	0.10	–
9	515882.87	2230881.18	Метод спутниковых геодезических измерений (определений)	0.10	–
10	515891.40	2230852.09	Метод спутниковых геодезических измерений (определений)	0.10	–
11	515881.82	2230841.83	Метод спутниковых геодезических измерений (определений)	0.10	–
12	515876.65	2230839.06	Метод спутниковых геодезических измерений (определений)	0.10	–
13	515871.57	2230843.85	Метод спутниковых геодезических измерений (определений)	0.10	–
14	515869.51	2230844.88	Метод спутниковых геодезических измерений (определений)	0.10	–
15	515855.29	2230841.88	Метод спутниковых геодезических измерений (определений)	0.10	–
16	515826.09	2230821.06	Метод спутниковых геодезических измерений (определений)	0.10	–
17	515823.41	2230820.53	Метод спутниковых геодезических измерений (определений)	0.10	–
18	515820.39	2230821.33	Метод спутниковых геодезических измерений (определений)	0.10	–
19	515811.54	2230845.55	Метод спутниковых геодезических измерений (определений)	0.10	–
20	515805.09	2230862.50	Метод спутниковых геодезических измерений (определений)	0.10	–
21	515784.63	2230889.20	Метод спутниковых геодезических измерений (определений)	0.10	–
22	515772.10	2230905.54	Метод спутниковых геодезических измерений (определений)	0.10	–
23	515752.73	2230933.36	Метод спутниковых геодезических измерений	0.10	–

			(определений)		
24	515749.73	2230935.66	Метод спутниковых геодезических измерений (определений)	0.10	–
25	515735.35	2230927.70	Метод спутниковых геодезических измерений (определений)	0.10	–
26	515727.22	2230921.32	Метод спутниковых геодезических измерений (определений)	0.10	–
27	515721.98	2230917.47	Метод спутниковых геодезических измерений (определений)	0.10	–
28	515712.25	2230910.15	Метод спутниковых геодезических измерений (определений)	0.10	–
29	515709.22	2230908.81	Метод спутниковых геодезических измерений (определений)	0.10	–
30	515694.71	2230894.33	Метод спутниковых геодезических измерений (определений)	0.10	–
31	515688.48	2230894.55	Метод спутниковых геодезических измерений (определений)	0.10	–
32	515671.65	2230879.42	Метод спутниковых геодезических измерений (определений)	0.10	–
33	515663.10	2230875.64	Метод спутниковых геодезических измерений (определений)	0.10	–
34	515647.55	2230897.56	Метод спутниковых геодезических измерений (определений)	0.10	–
35	515637.62	2230911.52	Метод спутниковых геодезических измерений (определений)	0.10	–
36	515634.92	2230912.20	Метод спутниковых геодезических измерений (определений)	0.10	–
37	515611.61	2230886.36	Метод спутниковых геодезических измерений (определений)	0.10	–
38	515597.98	2230877.36	Метод спутниковых геодезических измерений (определений)	0.10	–
39	515595.73	2230875.84	Метод спутниковых геодезических измерений (определений)	0.10	–
40	515586.61	2230863.66	Метод спутниковых геодезических измерений (определений)	0.10	–

41	515575.97	2230840.92	Метод спутниковых геодезических измерений (определений)	0.10	–
42	515565.23	2230820.81	Метод спутниковых геодезических измерений (определений)	0.10	–
43	515558.91	2230809.69	Метод спутниковых геодезических измерений (определений)	0.10	–
44	515549.91	2230792.52	Метод спутниковых геодезических измерений (определений)	0.10	–
45	515536.06	2230769.33	Метод спутниковых геодезических измерений (определений)	0.10	–
46	515527.47	2230753.09	Метод спутниковых геодезических измерений (определений)	0.10	–
47	515517.79	2230735.80	Метод спутниковых геодезических измерений (определений)	0.10	–
48	515509.28	2230721.51	Метод спутниковых геодезических измерений (определений)	0.10	–
49	515500.25	2230707.70	Метод спутниковых геодезических измерений (определений)	0.10	–
50	515497.59	2230703.45	Метод спутниковых геодезических измерений (определений)	0.10	–
51	515491.98	2230704.87	Метод спутниковых геодезических измерений (определений)	0.10	–
52	515487.34	2230706.29	Метод спутниковых геодезических измерений (определений)	0.10	–
53	515483.84	2230708.06	Метод спутниковых геодезических измерений (определений)	0.10	–
54	515472.80	2230704.04	Метод спутниковых геодезических измерений (определений)	0.10	–
55	515417.18	2230734.31	Метод спутниковых геодезических измерений (определений)	0.10	–
56	515380.15	2230753.90	Метод спутниковых геодезических измерений (определений)	0.10	–
57	515375.04	2230757.97	Метод спутниковых геодезических измерений (определений)	0.10	–
58	515371.75	2230759.85	Метод спутниковых	0.10	–

			геодезических измерений (определений)		
59	515346.01	2230773.61	Метод спутниковых геодезических измерений (определений)	0.10	–
60	515315.02	2230788.09	Метод спутниковых геодезических измерений (определений)	0.10	–
61	515272.84	2230805.69	Метод спутниковых геодезических измерений (определений)	0.10	–
62	515266.00	2230815.69	Метод спутниковых геодезических измерений (определений)	0.10	–
63	515254.84	2230815.42	Метод спутниковых геодезических измерений (определений)	0.10	–
64	515227.42	2230808.67	Метод спутниковых геодезических измерений (определений)	0.10	–
65	515219.94	2230806.55	Метод спутниковых геодезических измерений (определений)	0.10	–
66	515211.59	2230803.87	Метод спутниковых геодезических измерений (определений)	0.10	–
67	515196.71	2230799.12	Метод спутниковых геодезических измерений (определений)	0.10	–
68	515189.73	2230796.85	Метод спутниковых геодезических измерений (определений)	0.10	–
69	515188.80	2230795.34	Метод спутниковых геодезических измерений (определений)	0.10	–
70	515188.22	2230793.14	Метод спутниковых геодезических измерений (определений)	0.10	–
71	515191.01	2230782.31	Метод спутниковых геодезических измерений (определений)	0.10	–
72	515193.12	2230771.55	Метод спутниковых геодезических измерений (определений)	0.10	–
73	515192.82	2230769.92	Метод спутниковых геодезических измерений (определений)	0.10	–
74	515191.65	2230768.90	Метод спутниковых геодезических измерений (определений)	0.10	–
75	515179.44	2230763.02	Метод спутниковых геодезических	0.10	–

			измерений (определений)		
76	515172.27	2230759.15	Метод спутниковых геодезических измерений (определений)	0.10	–
77	515158.43	2230752.43	Метод спутниковых геодезических измерений (определений)	0.10	–
78	515155.02	2230750.09	Метод спутниковых геодезических измерений (определений)	0.10	–
79	515154.14	2230748.25	Метод спутниковых геодезических измерений (определений)	0.10	–
80	515151.70	2230741.67	Метод спутниковых геодезических измерений (определений)	0.10	–
81	515152.39	2230734.63	Метод спутниковых геодезических измерений (определений)	0.10	–
82	515155.16	2230712.73	Метод спутниковых геодезических измерений (определений)	0.10	–
83	515158.06	2230693.95	Метод спутниковых геодезических измерений (определений)	0.10	–
84	515161.61	2230674.75	Метод спутниковых геодезических измерений (определений)	0.10	–
85	515172.52	2230677.31	Метод спутниковых геодезических измерений (определений)	0.10	–
86	515190.21	2230681.77	Метод спутниковых геодезических измерений (определений)	0.10	–
87	515192.00	2230680.35	Метод спутниковых геодезических измерений (определений)	0.10	–
88	515195.46	2230665.29	Метод спутниковых геодезических измерений (определений)	0.10	–
89	515203.43	2230633.11	Метод спутниковых геодезических измерений (определений)	0.10	–
90	515206.89	2230621.32	Метод спутниковых геодезических измерений (определений)	0.10	–
91	515223.24	2230625.58	Метод спутниковых геодезических измерений (определений)	0.10	–
92	515224.74	2230624.18	Метод спутниковых геодезических измерений	0.10	–

			(определений)		
93	515228.99	2230625.44	Метод спутниковых геодезических измерений (определений)	0.10	–
94	515229.56	2230623.52	Метод спутниковых геодезических измерений (определений)	0.10	–
95	515224.21	2230621.94	Метод спутниковых геодезических измерений (определений)	0.10	–
96	515222.68	2230623.37	Метод спутниковых геодезических измерений (определений)	0.10	–
97	515205.52	2230618.89	Метод спутниковых геодезических измерений (определений)	0.10	–
98	515201.50	2230632.59	Метод спутниковых геодезических измерений (определений)	0.10	–
99	515193.51	2230664.83	Метод спутниковых геодезических измерений (определений)	0.10	–
100	515190.21	2230679.22	Метод спутниковых геодезических измерений (определений)	0.10	–
101	515189.74	2230679.59	Метод спутниковых геодезических измерений (определений)	0.10	–
102	515172.99	2230675.37	Метод спутниковых геодезических измерений (определений)	0.10	–
103	515160.02	2230672.32	Метод спутниковых геодезических измерений (определений)	0.10	–
104	515156.09	2230693.62	Метод спутниковых геодезических измерений (определений)	0.10	–
105	515153.19	2230712.45	Метод спутниковых геодезических измерений (определений)	0.10	–
106	515150.40	2230734.42	Метод спутниковых геодезических измерений (определений)	0.10	–
107	515149.66	2230741.93	Метод спутниковых геодезических измерений (определений)	0.10	–
108	515152.30	2230749.03	Метод спутниковых геодезических измерений (определений)	0.10	–
109	515153.44	2230751.43	Метод спутниковых геодезических измерений (определений)	0.10	–

110	515157.41	2230754.16	Метод спутниковых геодезических измерений (определений)	0.10	–
111	515171.36	2230760.93	Метод спутниковых геодезических измерений (определений)	0.10	–
112	515178.53	2230764.80	Метод спутниковых геодезических измерений (определений)	0.10	–
113	515190.54	2230770.60	Метод спутниковых геодезических измерений (определений)	0.10	–
114	515190.98	2230770.98	Метод спутниковых геодезических измерений (определений)	0.10	–
115	515191.08	2230771.54	Метод спутниковых геодезических измерений (определений)	0.10	–
116	515189.06	2230781.87	Метод спутниковых геодезических измерений (определений)	0.10	–
117	515186.15	2230793.15	Метод спутниковых геодезических измерений (определений)	0.10	–
118	515186.94	2230796.13	Метод спутниковых геодезических измерений (определений)	0.10	–
119	515188.41	2230798.52	Метод спутниковых геодезических измерений (определений)	0.10	–
120	515196.09	2230801.02	Метод спутниковых геодезических измерений (определений)	0.10	–
121	515210.98	2230805.77	Метод спутниковых геодезических измерений (определений)	0.10	–
122	515219.36	2230808.46	Метод спутниковых геодезических измерений (определений)	0.10	–
123	515226.91	2230810.60	Метод спутниковых геодезических измерений (определений)	0.10	–
124	515254.58	2230817.40	Метод спутниковых геодезических измерений (определений)	0.10	–
125	515267.04	2230817.72	Метод спутниковых геодезических измерений (определений)	0.10	–
126	515274.16	2230807.31	Метод спутниковых геодезических измерений (определений)	0.10	–
127	515315.83	2230789.92	Метод спутниковых	0.10	–

			геодезических измерений (определений)		
128	515346.91	2230775.40	Метод спутниковых геодезических измерений (определений)	0.10	–
129	515372.72	2230761.60	Метод спутниковых геодезических измерений (определений)	0.10	–
130	515376.16	2230759.63	Метод спутниковых геодезических измерений (определений)	0.10	–
131	515381.25	2230755.59	Метод спутниковых геодезических измерений (определений)	0.10	–
132	515418.13	2230736.07	Метод спутниковых геодезических измерений (определений)	0.10	–
133	515472.96	2230706.23	Метод спутниковых геодезических измерений (определений)	0.10	–
134	515483.98	2230710.24	Метод спутниковых геодезических измерений (определений)	0.10	–
135	515488.09	2230708.15	Метод спутниковых геодезических измерений (определений)	0.10	–
136	515492.52	2230706.80	Метод спутниковых геодезических измерений (определений)	0.10	–
137	515496.66	2230705.75	Метод спутниковых геодезических измерений (определений)	0.10	–
138	515498.57	2230708.78	Метод спутниковых геодезических измерений (определений)	0.10	–
139	515507.58	2230722.57	Метод спутниковых геодезических измерений (определений)	0.10	–
140	515516.06	2230736.80	Метод спутниковых геодезических измерений (определений)	0.10	–
141	515525.71	2230754.05	Метод спутниковых геодезических измерений (определений)	0.10	–
142	515534.32	2230770.31	Метод спутниковых геодезических измерений (определений)	0.10	–
143	515548.16	2230793.50	Метод спутниковых геодезических измерений (определений)	0.10	–
144	515557.15	2230810.65	Метод спутниковых геодезических	0.10	–

			измерений (определений)		
145	515563.48	2230821.78	Метод спутниковых геодезических измерений (определений)	0.10	–
146	515574.18	2230841.82	Метод спутниковых геодезических измерений (определений)	0.10	–
147	515584.89	2230864.69	Метод спутниковых геодезических измерений (определений)	0.10	–
148	515587.57	2230868.28	Метод спутниковых геодезических измерений (определений)	0.10	–
149	515574.19	2230863.09	Метод спутниковых геодезических измерений (определений)	0.10	–
150	515563.61	2230871.71	Метод спутниковых геодезических измерений (определений)	0.10	–
151	515562.59	2230872.95	Метод спутниковых геодезических измерений (определений)	0.10	–
152	515562.03	2230874.23	Метод спутниковых геодезических измерений (определений)	0.10	–
153	515561.32	2230878.03	Метод спутниковых геодезических измерений (определений)	0.10	–
154	515563.30	2230878.39	Метод спутниковых геодезических измерений (определений)	0.10	–
155	515563.95	2230874.82	Метод спутниковых геодезических измерений (определений)	0.10	–
156	515564.31	2230874.00	Метод спутниковых геодезических измерений (определений)	0.10	–
157	515565.03	2230873.14	Метод спутниковых геодезических измерений (определений)	0.10	–
158	515574.55	2230865.38	Метод спутниковых геодезических измерений (определений)	0.10	–
159	515587.43	2230870.37	Метод спутниковых геодезических измерений (определений)	0.10	–
160	515593.00	2230876.40	Метод спутниковых геодезических измерений (определений)	0.10	–
161	515594.33	2230877.31	Метод спутниковых геодезических измерений	0.10	–

			(определений)		
162	515595.64	2230879.05	Метод спутниковых геодезических измерений (определений)	0.10	–
163	515611.39	2230900.57	Метод спутниковых геодезических измерений (определений)	0.10	–
164	515627.15	2230916.23	Метод спутниковых геодезических измерений (определений)	0.10	–
165	515634.25	2230914.44	Метод спутниковых геодезических измерений (определений)	0.10	–
166	515634.89	2230915.14	Метод спутниковых геодезических измерений (определений)	0.10	–
167	515637.55	2230915.35	Метод спутниковых геодезических измерений (определений)	0.10	–
168	515667.71	2230882.20	Метод спутниковых геодезических измерений (определений)	0.10	–
169	515668.87	2230882.27	Метод спутниковых геодезических измерений (определений)	0.10	–
170	515670.67	2230882.91	Метод спутниковых геодезических измерений (определений)	0.10	–
171	515686.99	2230896.61	Метод спутниковых геодезических измерений (определений)	0.10	–
172	515687.75	2230896.58	Метод спутниковых геодезических измерений (определений)	0.10	–
173	515688.27	2230897.05	Метод спутниковых геодезических измерений (определений)	0.10	–
174	515698.26	2230906.13	Метод спутниковых геодезических измерений (определений)	0.10	–
175	515708.08	2230910.49	Метод спутниковых геодезических измерений (определений)	0.10	–
176	515715.32	2230917.72	Метод спутниковых геодезических измерений (определений)	0.10	–
177	515725.88	2230924.75	Метод спутниковых геодезических измерений (определений)	0.10	–
178	515734.23	2230929.37	Метод спутниковых геодезических измерений (определений)	0.10	–

179	515739.04	2230933.14	Метод спутниковых геодезических измерений (определений)	0.10	–
180	515746.51	2230939.07	Метод спутниковых геодезических измерений (определений)	0.10	–
181	515748.63	2230940.08	Метод спутниковых геодезических измерений (определений)	0.10	–
182	515754.94	2230935.13	Метод спутниковых геодезических измерений (определений)	0.10	–
183	515763.23	2230923.44	Метод спутниковых геодезических измерений (определений)	0.10	–
184	515774.15	2230907.33	Метод спутниковых геодезических измерений (определений)	0.10	–
185	515780.56	2230899.14	Метод спутниковых геодезических измерений (определений)	0.10	–
186	515787.00	2230890.67	Метод спутниковых геодезических измерений (определений)	0.10	–
187	515797.87	2230876.65	Метод спутниковых геодезических измерений (определений)	0.10	–
188	515807.54	2230863.52	Метод спутниковых геодезических измерений (определений)	0.10	–
189	515814.21	2230846.70	Метод спутниковых геодезических измерений (определений)	0.10	–
190	515815.51	2230842.46	Метод спутниковых геодезических измерений (определений)	0.10	–
191	515822.18	2230823.88	Метод спутниковых геодезических измерений (определений)	0.10	–
192	515824.06	2230823.48	Метод спутниковых геодезических измерений (определений)	0.10	–
193	515825.78	2230824.12	Метод спутниковых геодезических измерений (определений)	0.10	–
194	515854.39	2230844.42	Метод спутниковых геодезических измерений (определений)	0.10	–
195	515869.79	2230847.63	Метод спутниковых геодезических измерений (определений)	0.10	–
196	515873.22	2230845.93	Метод спутниковых	0.10	–

			геодезических измерений (определений)		
197	515875.71	2230843.58	Метод спутниковых геодезических измерений (определений)	0.10	–
198	515877.04	2230842.58	Метод спутниковых геодезических измерений (определений)	0.10	–
199	515880.08	2230844.34	Метод спутниковых геодезических измерений (определений)	0.10	–
200	515888.60	2230852.93	Метод спутниковых геодезических измерений (определений)	0.10	–
201	515880.34	2230880.75	Метод спутниковых геодезических измерений (определений)	0.10	–
202	515879.15	2230892.72	Метод спутниковых геодезических измерений (определений)	0.10	–
203	515884.90	2230895.96	Метод спутниковых геодезических измерений (определений)	0.10	–
204	515891.09	2230898.69	Метод спутниковых геодезических измерений (определений)	0.10	–
205	515900.97	2230902.95	Метод спутниковых геодезических измерений (определений)	0.10	–
206	515909.44	2230912.98	Метод спутниковых геодезических измерений (определений)	0.10	–
207	515939.16	2230921.35	Метод спутниковых геодезических измерений (определений)	0.10	–
208	515940.43	2230921.87	Метод спутниковых геодезических измерений (определений)	0.10	–
209	515936.45	2230937.12	Метод спутниковых геодезических измерений (определений)	0.10	–
210	515965.09	2230944.60	Метод спутниковых геодезических измерений (определений)	0.10	–
211	515972.44	2230916.56	Метод спутниковых геодезических измерений (определений)	0.10	–
212	515943.78	2230909.04	Метод спутниковых геодезических измерений (определений)	0.10	–
1	515941.10	2230919.30	Метод спутниковых геодезических	0.10	–

			измерений (определений)		
–	–	–	–	–	–
213	515704.11	2230906.53	Метод спутниковых геодезических измерений (определений)	0.10	–
214	515699.37	2230904.43	Метод спутниковых геодезических измерений (определений)	0.10	–
215	515690.61	2230896.48	Метод спутниковых геодезических измерений (определений)	0.10	–
216	515693.91	2230896.36	Метод спутниковых геодезических измерений (определений)	0.10	–
213	515704.11	2230906.53	Метод спутниковых геодезических измерений (определений)	0.10	–
–	–	–	–	–	–
217	515646.34	2230902.71	Метод спутниковых геодезических измерений (определений)	0.10	–
218	515649.18	2230898.72	Метод спутниковых геодезических измерений (определений)	0.10	–
219	515663.79	2230878.13	Метод спутниковых геодезических измерений (определений)	0.10	–
220	515668.56	2230880.24	Метод спутниковых геодезических измерений (определений)	0.10	–
221	515666.88	2230880.13	Метод спутниковых геодезических измерений (определений)	0.10	–
217	515646.34	2230902.71	Метод спутниковых геодезических измерений (определений)	0.10	–
–	–	–	–	–	–
222	515627.76	2230914.00	Метод спутниковых геодезических измерений (определений)	0.10	–
223	515612.91	2230899.26	Метод спутниковых геодезических измерений (определений)	0.10	–
224	515599.25	2230880.59	Метод спутниковых геодезических измерений (определений)	0.10	–
225	515610.30	2230887.88	Метод спутниковых геодезических измерений (определений)	0.10	–
226	515632.73	2230912.75	Метод спутниковых геодезических измерений (определений)	0.10	–

222	515627.76	2230914.00	Метод спутниковых геодезических измерений (определений)	0.10	–
–	–	–	–	–	–
227	515748.37	2230937.73	Метод спутниковых геодезических измерений (определений)	0.10	–
228	515747.58	2230937.36	Метод спутниковых геодезических измерений (определений)	0.10	–
229	515745.05	2230935.35	Метод спутниковых геодезических измерений (определений)	0.10	–
230	515748.78	2230937.42	Метод спутниковых геодезических измерений (определений)	0.10	–
227	515748.37	2230937.73	Метод спутниковых геодезических измерений (определений)	0.10	–

3. Сведения о характерных точках части (частей) границы объекта

Обозначение характерных точек части границы	Координаты, м		Метод определения координат характерной точки	Средняя квадратическая погрешность положения характерной точки (M_t), м	Описание обозначения точки на местности (при наличии)
	X	Y			
1	2	3	4	5	6
–	–	–	–	–	–

Публичный сервитут
"Строительство участка ВЛ 0,4 кВ от ближайшей опоры ВЛ 0,4 кВ от ТП-5011, установка оборудования учета э/э на опоре ВЛ 0,4 кВ для электроснабжения гаража по адресу: Пермский край, г. Пермь, ул. Фоминская, ГСК №54, бокс №24"
Схема расположения границ публичного сервитута

Условные обозначения:

59:01:4510604	кадастровый номер квартала
59:01:4510604:349	кадастровый номер земельного участка, учтенного в ГКН
	граница земельного участка, учтенного в ГКН
	граница публичного сервитута
	граница кадастрового квартала
• 1	характерная точка границы
	проектируемая линия ВЛ 0.4 кВ

ОПИСАНИЕ МЕСТОПОЛОЖЕНИЯ ГРАНИЦ
ПУБЛИЧНОГО СЕРВИТУТА
«Строительство участка ВЛ 0,4 кВ от ближайшей опоры ВЛ 0,4 кВ от ТП-5011, установка оборудования учета э/э на опоре ВЛ 0,4 кВ для электроснабжения гаража по адресу: Пермский край, г. Пермь, ул. Фоминская, ГСК №54, бокс №24»
ПЕРМСКИЙ КРАЙ, Г. ПЕРМЬ
(НАИМЕНОВАНИЕ ОБЪЕКТА)

Сведения о местоположении границ объекта

1. Система координат МСК-59, зона 2

2. Сведения о характерных точках границ объекта

Обозначение характерных точек границ	Координаты, м		Метод определения координат и средняя квадратическая погрешность положения характерной точки (M_t), м	Описание закрепления точки
	X	Y		
1	2	3	4	5
1	517656.52	2223878.02	Геодезический метод; Mt=0.1	-
2	517656.49	2223876.57	Геодезический метод; Mt=0.1	-
3	517652.97	2223876.67	Геодезический метод; Mt=0.1	-
4	517650.36	2223876.77	Геодезический метод; Mt=0.1	-
5	517650.31	2223874.12	Геодезический метод; Mt=0.1	-
6	517659.88	2223873.96	Геодезический метод; Mt=0.1	-
7	517681.19	2223873.60	Геодезический метод; Mt=0.1	-
8	517681.25	2223877.60	Геодезический метод; Mt=0.1	-
9	517659.99	2223877.96	Геодезический метод; Mt=0.1	-
1	517656.52	2223878.02	Геодезический метод; Mt=0.1	-

СРАВНИТЕЛЬНЫЕ ВАРИАНТЫ РАЗМЕЩЕНИЯ ЛИНЕЙНОГО СООРУЖЕНИЯ "Строительство участка ВЛ 0,4 кВ от ближайшей опоры ВЛ 0,4 кВ от ТП-5011, установка оборудования учета э/э на опоре ВЛ 0,4 кВ для электроснабжения гаража по адресу: Пермский край, г. Пермь, ул. Фоминская, ГСК №54, бокс №24"

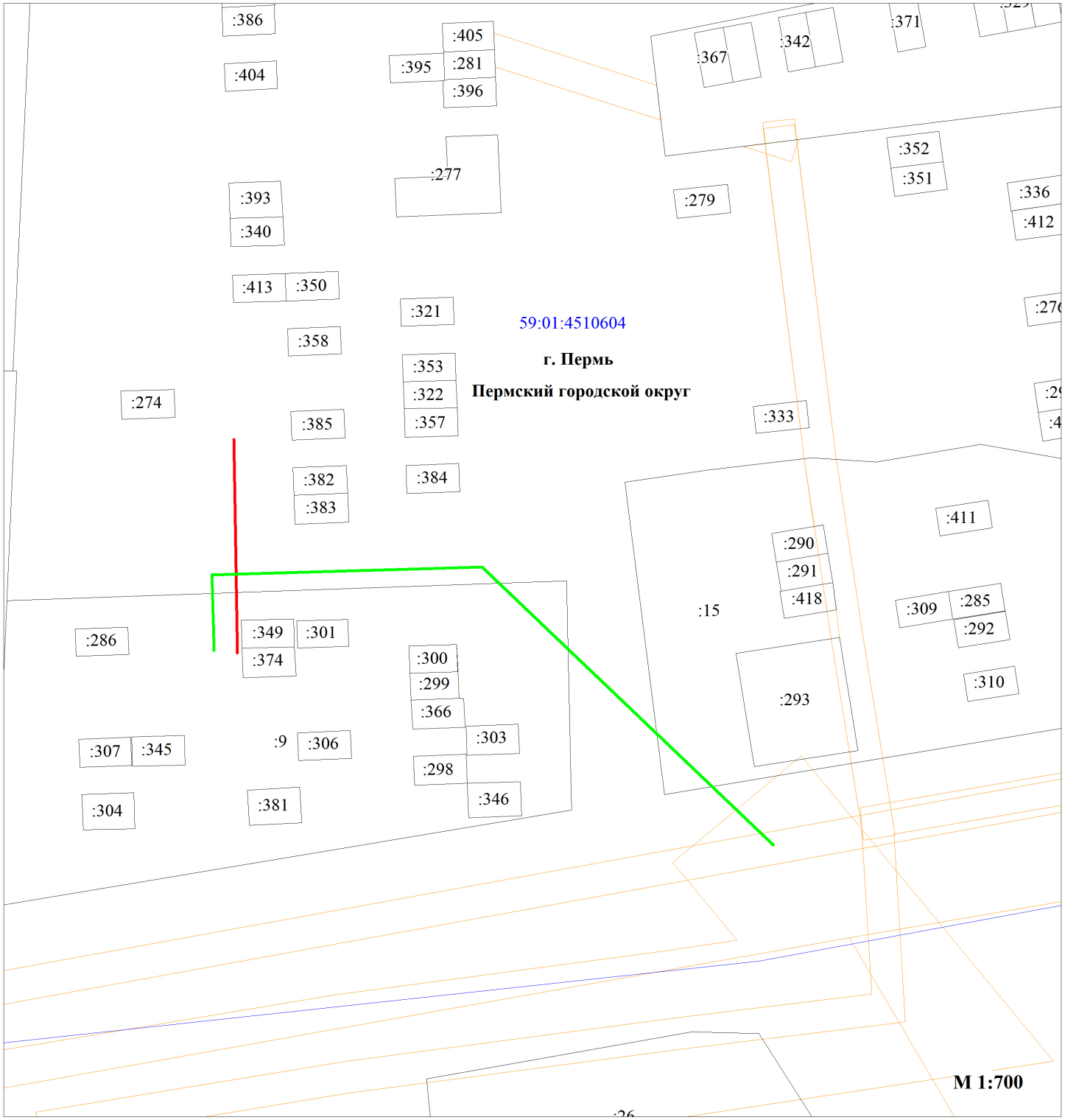

Условные обозначения:

59:01:4510604	кадастровый номер квартала
59:01:4510604:349	кадастровый номер земельного участка, учтенного в ЕГРН
	граница земельного участка, учтенного в ЕГРН
	граница кадастрового квартала
	ЗОУИТ
	вариант 1 размещения линейного сооружения
	вариант 2 размещения линейного сооружения