Схема расположения границ публичного сервитута

Объект: Строительство КЛ 0,4 кВ от РУ 0,4 кВ ТП-7024, установка оборудования учета э/э в РУ 0,4 кВ ТП-7024 для электроснабжения административного/офисного здания по адресу: Пермский край, г. Пермь, (кад. номер зем. участка 59:01:4410514:465)

Местоположение: Пермский край, г. Пермь, шоссе Космонавтов

Площадь земель или части земельного участка, кв.м. : 1097 (часть кадастрового квартала 59:01:4410507 - 120 кв.м., часть кадастрового квартала 59:01:4410514 - 14 кв.м., часть земельного участка с КН 59:01:4410507:39 - 8 кв.м., часть земельного участка с КН 59:01:4410514:6 - 484 кв.м., часть земельного участка с КН 59:01:0000000:79857 - 234 кв.м., часть земельного участка с КН 59:01:0000000:99381 - 98 кв.м., 59:01:4410515:4 - 139 кв.м.)

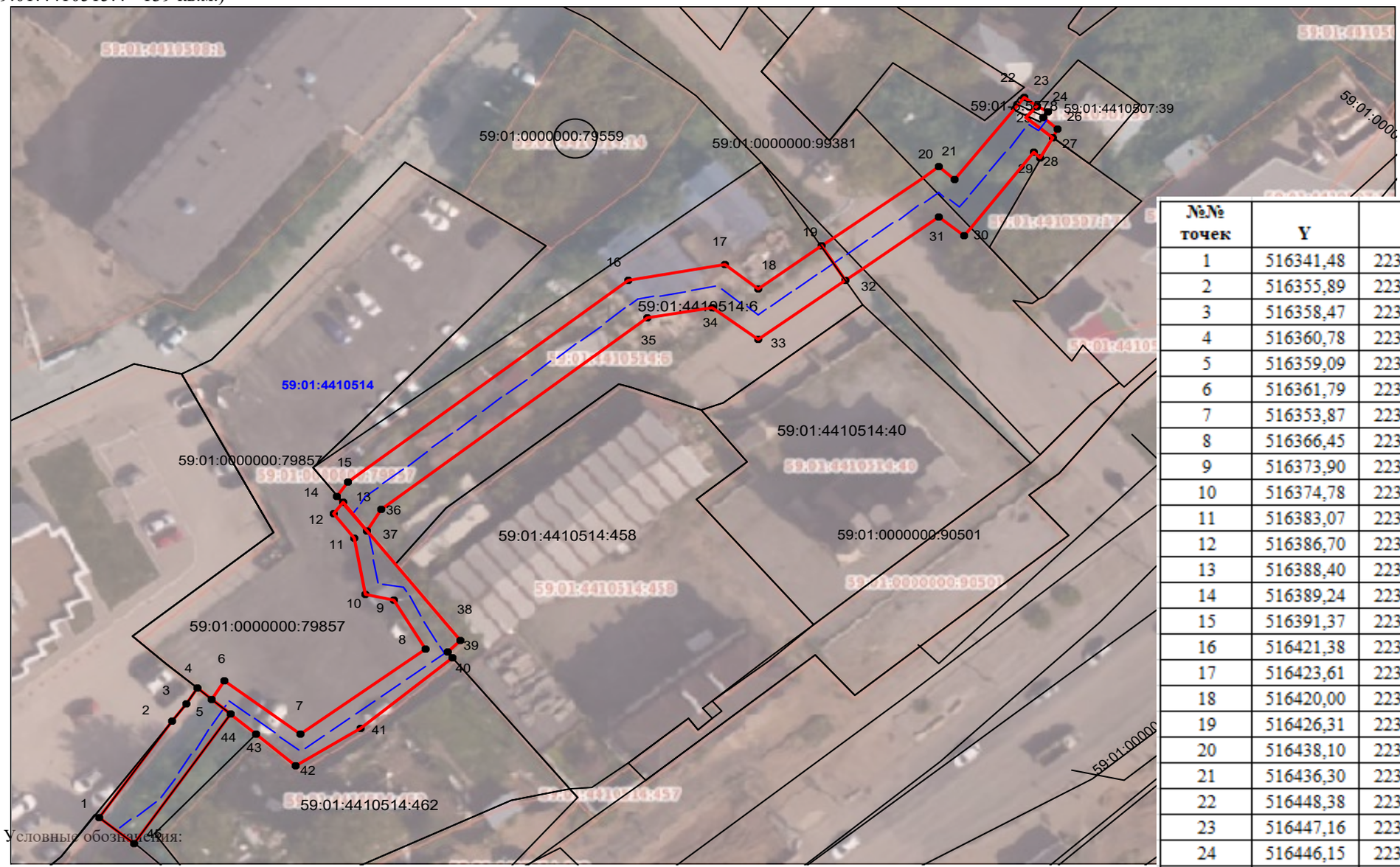

№№ точек	Y	X
1	516341,48	2230658,47
2	516355,89	2230668,24
3	516358,47	2230670,19
4	516360,78	2230671,80
5	516359,09	2230673,71
6	516361,79	2230675,45
7	516353,87	2230685,51
8	516366,45	2230702,36
9	516373,90	2230698,20
10	516374,78	2230694,39
11	516383,07	2230693,13
12	516386,70	2230690,38
13	516388,40	2230691,50
14	516389,24	2230690,86
15	516391,37	2230692,30
16	516421,38	2230730,17
17	516423,61	2230743,16
18	516420,00	2230747,73
19	516426,31	2230756,19
20	516438,10	2230772,00
21	516436,30	2230774,27
22	516448,38	2230783,58
23	516447,16	2230785,31
24	516446,15	2230786,73
25	516445,34	2230786,07
26	516443,63	2230788,10
27	516442,48	2230787,40
28	516439,46	2230785,79
29	516440,15	2230784,81
30	516427,83	2230775,32
31	516430,53	2230771,89
32	516421,26	2230759,45
33	516412,44	2230747,62
34	516417,24	2230741,54
35	516415,73	2230732,69
36	516387,24	2230696,75
37	516384,21	2230694,70
38	516367,90	2230707,12
39	516366,11	2230705,35
40	516365,28	2230706,02
41	516354,75	2230693,60
42	516349,17	2230684,92
43	516353,98	2230679,48
44	516356,90	2230676,18
45	516337,66	2230663,13
1	516341,48	2230658,47

Условные обозначения:

- граница публичного сервитута
- граница земельного участка, сведения которого внесены в ЕГРН
- проектное местоположение инженерного сооружения
- **59:01:4410806** обозначение кадастрового квартала
- 59:01:1713048:5 обозначение кадастрового номера земельного участка

Масштаб 1:800

Схема расположения границ публичного сервитута

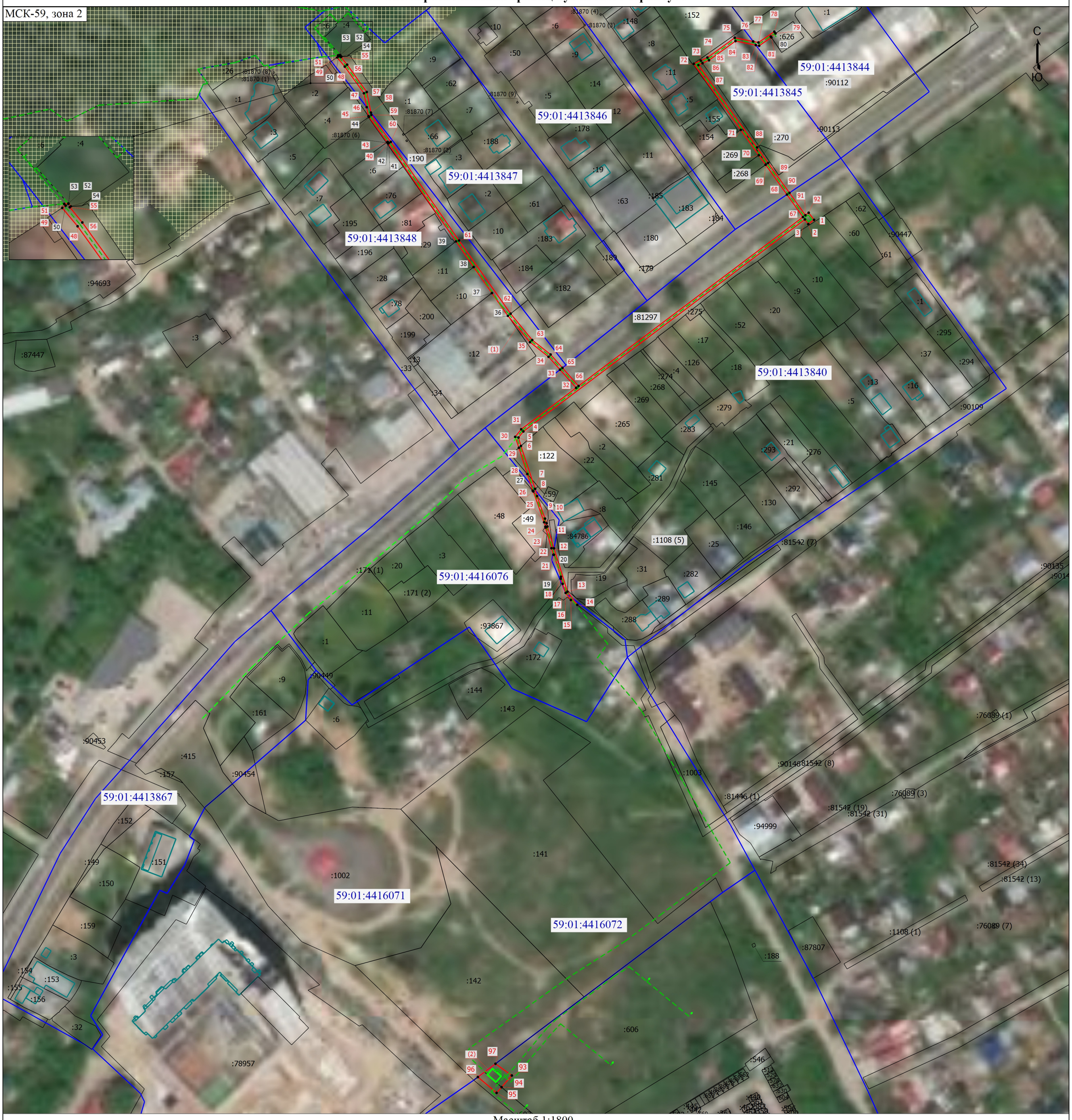

Масштаб 1:1800

Условные обозначения

- • - Характерная точка границы земельного участка, сведения ЕГРН о которой соответствуют требованиям, установленным в соответствии с частью 13 статьи 22 Федерального закона от 13 июля 2015 г. N 218-ФЗ "О государственной регистрации недвижимости"
- • - Характерная точка границы, сведения о которой позволяют однозначно определить ее положение на местности
- 50 - Обозначение характерной точки, местоположение которой не изменилось или было уточнено
- 1 - Обозначение новой характерной точки
- :81297 - Кадастровый номер земельного участка
- - Часть границы, сведения ЕГРН о которой позволяют однозначно определить ее положение на местности
- - Граница публичного сервитута
- - Лесничество 59:01-15.1
- - Граница здания
- - Граница кадастрового квартала
- - Проектируемый объект
- 59:01:4413840 - Номер кадастрового квартала

Подпись _____

Дата "17" сентября 2026 г.

Место для оттиска печати (при наличии) лица, составившего описание местоположения границ объекта

ГРАФИЧЕСКОЕ ОПИСАНИЕ
местоположения границ населенных пунктов, территориальных зон, особо охраняемых природных территорий, зон с особыми условиями использования территории

Публичный сервитут для использования в целях подключения (технологического присоединения) к сетям инженерно-технического обеспечения: «Строительство БКТП 6/0,4 кВ с оборудованием учета э/э, КЛ 6 кВ, КЛ 0,4 кВ для электроснабжения многоэтажной жилой застройки по адресу: Пермский край, г. Пермь, ул. Космонавта Беляева, 155 (кад. номер зем. участка 59:01:4416072:11)»

(наименование объекта, местоположение границ которого описано (далее - объект))

Раздел 1

Сведения об объекте

№ п/п	Характеристики объекта	Описание характеристик
1	2	3
1	Местоположение объекта	Пермский край, г.о Пермский, город Пермь
2	Площадь объекта +/- величина погрешности определения площади (Р +/- Дельта Р)	1814 +/- 15 м²
3	Иные характеристики объекта	ПАО «Россети Урал». Почтовый адрес: Россия, 620026, Свердловская область, г. Екатеринбург, ул. Мамина – Сибиряка, стр.140. Адрес электронной почты:pe-pges@rosseti-ural.ru. Публичный сервитут для использования в целях подключения (технологического присоединения) к сетям инженерно-технического обеспечения: «Строительство БКТП 6/0,4 кВ с оборудованием учета э/э, КЛ 6 кВ, КЛ 0,4 кВ для электроснабжения многоэтажной жилой застройки по адресу: Пермский край, г. Пермь, ул. Космонавта Беляева, 155 (кад. номер зем. участка 59:01:4416072:11)». Срок установления сервитута - 49 лет.

Раздел 2

Сведения о местоположении границ объекта

1. Система координат МСК-59, зона 2

2. Сведения о характерных точках границ объекта

Обозначение характерных точек границ	Координаты, м		Метод определения координат характерной точки	Средняя квадратическая погрешность положения характерной точки (Mt), м	Описание обозначения точки на местности (при наличии)
	X	Y			
1	2	3	4	5	6
1	512918.96	2226153.87	Метод спутниковых геодезических измерений (определений)	0.10	-
2	512916.14	2226150.05	Метод спутниковых геодезических измерений (определений)	0.10	-
3	512919.25	2226147.81	Метод спутниковых геодезических измерений (определений)	0.10	-
4	512779.66	2225962.52	Метод спутниковых геодезических измерений (определений)	0.10	-
5	512775.64	2225959.29	Метод спутниковых геодезических измерений (определений)	0.10	-
6	512770.12	2225960.93	Метод спутниковых геодезических измерений (определений)	0.10	-
7	512741.84	2225970.24	Метод спутниковых геодезических измерений (определений)	0.10	-
8	512737.09	2225971.56	Метод спутниковых геодезических измерений (определений)	0.10	-
9	512722.26	2225976.79	Метод спутниковых геодезических измерений (определений)	0.10	-
10	512719.24	2225977.80	Метод спутниковых геодезических измерений (определений)	0.10	-
11	512717.07	2225978.37	Метод спутниковых геодезических измерений (определений)	0.10	-

2. Сведения о характерных точках границ объекта					
Обозначение характерных точек границ	**Координаты, м**		**Метод определения координат характерной точки**	**Средняя квадратическая погрешность положения характерной точки (Mt), м**	**Описание обозначения точки на местности (при наличии)**
	X	**Y**			
1	**2**	**3**	**4**	**5**	**6**
12	512702.73	2225982.68	Метод спутниковых геодезических измерений (определений)	0.10	-
13	512674.20	2225991.57	Метод спутниковых геодезических измерений (определений)	0.10	-
14	512665.51	2225997.96	Метод спутниковых геодезических измерений (определений)	0.10	-
15	512668.72	2225993.79	Метод спутниковых геодезических измерений (определений)	0.10	-
16	512673.37	2225990.36	Метод спутниковых геодезических измерений (определений)	0.10	-
17	512679.29	2225988.33	Метод спутниковых геодезических измерений (определений)	0.10	-
18	512682.67	2225987.18	Метод спутниковых геодезических измерений (определений)	0.10	-
19	512684.02	2225987.24	Метод спутниковых геодезических измерений (определений)	0.10	-
20	512698.46	2225982.63	Метод спутниковых геодезических измерений (определений)	0.10	-
21	512698.54	2225982.32	Метод спутниковых геодезических измерений (определений)	0.10	-
22	512702.80	2225980.99	Метод спутниковых геодезических измерений (определений)	0.10	-
23	512716.38	2225977.19	Метод спутниковых геодезических измерений (определений)	0.10	-
24	512716.92	2225977.02	Метод спутниковых геодезических измерений (определений)	0.10	-

2. Сведения о характерных точках границ объекта					
Обозначение характерных точек границ	**Координаты, м**		**Метод определения координат характерной точки**	**Средняя квадратическая погрешность положения характерной точки (Mt), м**	**Описание обозначения точки на местности (при наличии)**
	X	**Y**			
1	**2**	**3**	**4**	**5**	**6**
25	512719.89	2225976.18	Метод спутниковых геодезических измерений (определений)	0.10	-
26	512740.15	2225969.08	Метод спутниковых геодезических измерений (определений)	0.10	-
27	512740.63	2225968.69	Метод спутниковых геодезических измерений (определений)	0.10	-
28	512751.63	2225965.13	Метод спутниковых геодезических измерений (определений)	0.10	-
29	512768.93	2225959.57	Метод спутниковых геодезических измерений (определений)	0.10	-
30	512776.09	2225957.16	Метод спутниковых геодезических измерений (определений)	0.10	-
31	512781.09	2225961.09	Метод спутниковых геодезических измерений (определений)	0.10	-
32	512808.38	2225997.25	Метод спутниковых геодезических измерений (определений)	0.10	-
33	512820.31	2225986.65	Метод спутниковых геодезических измерений (определений)	0.10	-
34	512828.83	2225979.08	Метод спутниковых геодезических измерений (определений)	0.10	-
35	512838.43	2225966.90	Метод спутниковых геодезических измерений (определений)	0.10	-
36	512855.78	2225952.35	Метод спутниковых геодезических измерений (определений)	0.10	-
37	512870.77	2225941.82	Метод спутниковых геодезических измерений (определений)	0.10	-

2. Сведения о характерных точках границ объекта					
Обозначение характерных точек границ	**Координаты, м**		**Метод определения координат характерной точки**	**Средняя квадратическая погрешность положения характерной точки (Mt), м**	**Описание обозначения точки на местности (при наличии)**
	X	**Y**			
1	**2**	**3**	**4**	**5**	**6**
38	512887.91	2225929.79	Метод спутниковых геодезических измерений (определений)	0.10	-
39	512904.80	2225918.21	Метод спутниковых геодезических измерений (определений)	0.10	-
40	512969.27	2225873.54	Метод спутниковых геодезических измерений (определений)	0.10	-
41	512969.49	2225873.85	Метод спутниковых геодезических измерений (определений)	0.10	-
42	512970.31	2225873.28	Метод спутниковых геодезических измерений (определений)	0.10	-
43	512970.08	2225872.95	Метод спутниковых геодезических измерений (определений)	0.10	-
44	512986.76	2225860.93	Метод спутниковых геодезических измерений (определений)	0.10	-
45	512987.24	2225860.60	Метод спутниковых геодезических измерений (определений)	0.10	-
46	512993.17	2225859.40	Метод спутниковых геодезических измерений (определений)	0.10	-
47	513002.32	2225857.55	Метод спутниковых геодезических измерений (определений)	0.10	-
48	513019.86	2225844.96	Метод спутниковых геодезических измерений (определений)	0.10	-
49	513025.92	2225839.90	Метод спутниковых геодезических измерений (определений)	0.10	-
50	513026.67	2225841.03	Метод спутниковых геодезических измерений (определений)	0.10	-

2. Сведения о характерных точках границ объекта					
Обозначение характерных точек границ	**Координаты, м**		**Метод определения координат характерной точки**	**Средняя квадратическая погрешность положения характерной точки (Mt), м**	**Описание обозначения точки на местности (при наличии)**
	X	**Y**			
1	**2**	**3**	**4**	**5**	**6**
51	513027.24	2225840.55	Метод спутниковых геодезических измерений (определений)	0.10	-
52	513027.37	2225841.90	Метод спутниковых геодезических измерений (определений)	0.10	-
53	513027.29	2225841.97	Метод спутниковых геодезических измерений (определений)	0.10	-
54	513026.41	2225842.74	Метод спутниковых геодезических измерений (определений)	0.10	-
55	513026.15	2225842.40	Метод спутниковых геодезических измерений (определений)	0.10	-
56	513021.11	2225846.52	Метод спутниковых геодезических измерений (определений)	0.10	-
57	513003.13	2225859.43	Метод спутниковых геодезических измерений (определений)	0.10	-
58	512989.59	2225862.17	Метод спутниковых геодезических измерений (определений)	0.10	-
59	512988.04	2225862.48	Метод спутниковых геодезических измерений (определений)	0.10	-
60	512970.30	2225875.27	Метод спутниковых геодезических измерений (определений)	0.10	-
61	512905.36	2225920.15	Метод спутниковых геодезических измерений (определений)	0.10	-
62	512857.19	2225954.13	Метод спутниковых геодезических измерений (определений)	0.10	-
63	512839.84	2225968.34	Метод спутниковых геодезических измерений (определений)	0.10	-

2. Сведения о характерных точках границ объекта					
Обозначение характерных точек границ	**Координаты, м**		**Метод определения координат характерной точки**	**Средняя квадратическая погрешность положения характерной точки (Mt), м**	**Описание обозначения точки на местности (при наличии)**
	X	**Y**			
1	**2**	**3**	**4**	**5**	**6**
64	512830.31	2225980.44	Метод спутниковых геодезических измерений (определений)	0.10	-
65	512821.53	2225988.24	Метод спутниковых геодезических измерений (определений)	0.10	-
66	512809.59	2225998.85	Метод спутниковых геодезических измерений (определений)	0.10	-
67	512920.81	2226146.55	Метод спутниковых геодезических измерений (определений)	0.10	-
68	512935.62	2226136.00	Метод спутниковых геодезических измерений (определений)	0.10	-
69	512955.27	2226121.98	Метод спутниковых геодезических измерений (определений)	0.10	-
70	512961.53	2226117.48	Метод спутниковых геодезических измерений (определений)	0.10	-
71	512978.20	2226105.62	Метод спутниковых геодезических измерений (определений)	0.10	-
72	513021.67	2226074.70	Метод спутниковых геодезических измерений (определений)	0.10	-
73	513023.79	2226079.32	Метод спутниковых геодезических измерений (определений)	0.10	-
74	513025.79	2226083.67	Метод спутниковых геодезических измерений (определений)	0.10	-
75	513038.83	2226101.69	Метод спутниковых геодезических измерений (определений)	0.10	-
76	513036.42	2226113.76	Метод спутниковых геодезических измерений (определений)	0.10	-

2. Сведения о характерных точках границ объекта					
Обозначение характерных точек границ	**Координаты, м**		**Метод определения координат характерной точки**	**Средняя квадратическая погрешность положения характерной точки (Mt), м**	**Описание обозначения точки на местности (при наличии)**
	X	**Y**			
1	**2**	**3**	**4**	**5**	**6**
77	513035.72	2226117.25	Метод спутниковых геодезических измерений (определений)	0.10	-
78	513042.85	2226127.69	Метод спутниковых геодезических измерений (определений)	0.10	-
79	513041.71	2226128.48	Метод спутниковых геодезических измерений (определений)	0.10	-
80	513039.61	2226125.40	Метод спутниковых геодезических измерений (определений)	0.10	-
81	513039.09	2226125.75	Метод спутниковых геодезических измерений (определений)	0.10	-
82	513033.60	2226117.69	Метод спутниковых геодезических измерений (определений)	0.10	-
83	513034.02	2226115.55	Метод спутниковых геодезических измерений (определений)	0.10	-
84	513036.69	2226102.16	Метод спутниковых геодезических измерений (определений)	0.10	-
85	513024.05	2226084.69	Метод спутниковых геодезических измерений (определений)	0.10	-
86	513022.11	2226080.46	Метод спутниковых геодезических измерений (определений)	0.10	-
87	513020.86	2226077.72	Метод спутниковых геодезических измерений (определений)	0.10	-
88	512966.64	2226116.32	Метод спутниковых геодезических измерений (определений)	0.10	-
89	512956.41	2226123.60	Метод спутниковых геодезических измерений (определений)	0.10	-

2. Сведения о характерных точках границ объекта

Обозначение характерных точек границ	Координаты, м		Метод определения координат характерной точки	Средняя квадратическая погрешность положения характерной точки (Mt), м	Описание обозначения точки на местности (при наличии)
	X	Y			
1	2	3	4	5	6
90	512936.74	2226137.66	Метод спутниковых геодезических измерений (определений)	0.10	-
91	512922.01	2226148.15	Метод спутниковых геодезических измерений (определений)	0.10	-
92	512923.65	2226150.32	Метод спутниковых геодезических измерений (определений)	0.10	-
1	512918.96	2226153.87	Метод спутниковых геодезических измерений (определений)	0.10	-
93	512355.62	2225954.91	Метод спутниковых геодезических измерений (определений)	0.10	-
94	512347.95	2225948.19	Метод спутниковых геодезических измерений (определений)	0.10	-
95	512344.22	2225944.92	Метод спутниковых геодезических измерений (определений)	0.10	-
96	512354.63	2225932.59	Метод спутниковых геодезических измерений (определений)	0.10	-
97	512363.37	2225944.18	Метод спутниковых геодезических измерений (определений)	0.10	-
93	512355.62	2225954.91	Метод спутниковых геодезических измерений (определений)	0.10	-

3. Сведения о характерных точках части (частей) границы объекта

Обозначение характерных точек части границы	Координаты, м		Метод определения координат характерной точки	Средняя квадратическая погрешность положения характерной точки (Mt), м	Описание обозначения точки на местности (при наличии)
	X	Y			
1	2	3	4	5	6
-	-	-	-	-	-

Раздел 3

Сведения о местоположении измененных (уточненных) границ объекта

1. Система координат -

2. Сведения о характерных точках границ объекта

Обозначение характерных точек границ	Существующие координаты, м		Измененные (уточненные) координаты, м		Метод определения координат характерной точки	Средняя квадратическая погрешность положения характерной точки (Mt), м	Описание обозначения точки на местности (при наличии)
	X	Y	X	Y			
1	2	3	4	5	6	7	8
-	-	-	-	-	-	-	

3. Сведения о характерных точках части (частей) границы объекта

Обозначение характерных точек части границы	Существующие координаты, м		Измененные (уточненные) координаты, м		Метод определения координат характерной точки	Средняя квадратическая погрешность положения характерной точки (Mt), м	Описание обозначения точки на местности (при наличии)
	X	Y	X	Y			
1	2	3	4	5	6	7	8
-	-	-	-	-	-	-	

ГРАФИЧЕСКОЕ ОПИСАНИЕ

местоположения границ публичного сервитута

Строительство КЛ 0,4 кВ от РУ 0,4 кВ РП-73 для электроснабжения многоэтажной жилой застройки по адресу: Пермский край, г. Пермь, ул. Карпинского (кад. номер зем. участка 59:01:4410761:4649)

(наименование объекта, местоположение границ которого описано (далее - объект)

Раздел 1

Сведения об объекте		
№ п/п	Характеристики объекта	Описание характеристик
1	2	3
1	Местоположение объекта	Пермский край, городской округ Пермский, город Пермь
2	Площадь объекта +/- величина погрешности определения площади (Р+/- Дельта Р)	519 кв.м ± 4.57 кв.м
3	Иные характеристики объекта	–

Раздел 2

Сведения о местоположении границ объекта

1. Система координат МСК-59, зона 2

2. Сведения о характерных точках границ объекта

Обозначение характерных точек границ	Координаты, м		Метод определения координат характерной точки	Средняя квадратическая погрешность положения характерной точки (M_t), м	Описание обозначения точки на местности (при наличии)
	X	Y			
1	2	3	4	5	6
1	512739.02	2229210.93	Аналитический метод	0.10	–
2	512735.44	2229209.13	Аналитический метод	0.10	–
3	512737.44	2229204.65	Аналитический метод	0.10	–
4	512749.59	2229210.12	Аналитический метод	0.10	–
5	512736.06	2229241.26	Аналитический метод	0.10	–
6	512777.82	2229259.02	Аналитический метод	0.10	–
7	512790.05	2229263.37	Аналитический метод	0.10	–
8	512807.77	2229271.84	Аналитический метод	0.10	–
9	512810.86	2229273.31	Аналитический метод	0.10	–
10	512809.13	2229276.92	Аналитический метод	0.10	–
11	512806.05	2229275.45	Аналитический метод	0.10	–
12	512788.51	2229267.07	Аналитический метод	0.10	–
13	512776.36	2229262.75	Аналитический метод	0.10	–
14	512730.78	2229243.37	Аналитический метод	0.10	–
15	512744.35	2229212.14	Аналитический метод	0.10	–
16	512739.46	2229209.94	Аналитический метод	0.10	–
1	512739.02	2229210.93	Аналитический метод	0.10	–

3. Сведения о характерных точках части (частей) границы объекта

Обозначение характерных точек части границы	Координаты, м		Метод определения координат характерной точки	Средняя квадратическая погрешность положения характерной точки (M_t), м	Описание обозначения точки на местности (при наличии)
	X	Y			
1	2	3	4	5	6
–	–	–	–	–	–

Схема расположения границ публичного сервитута

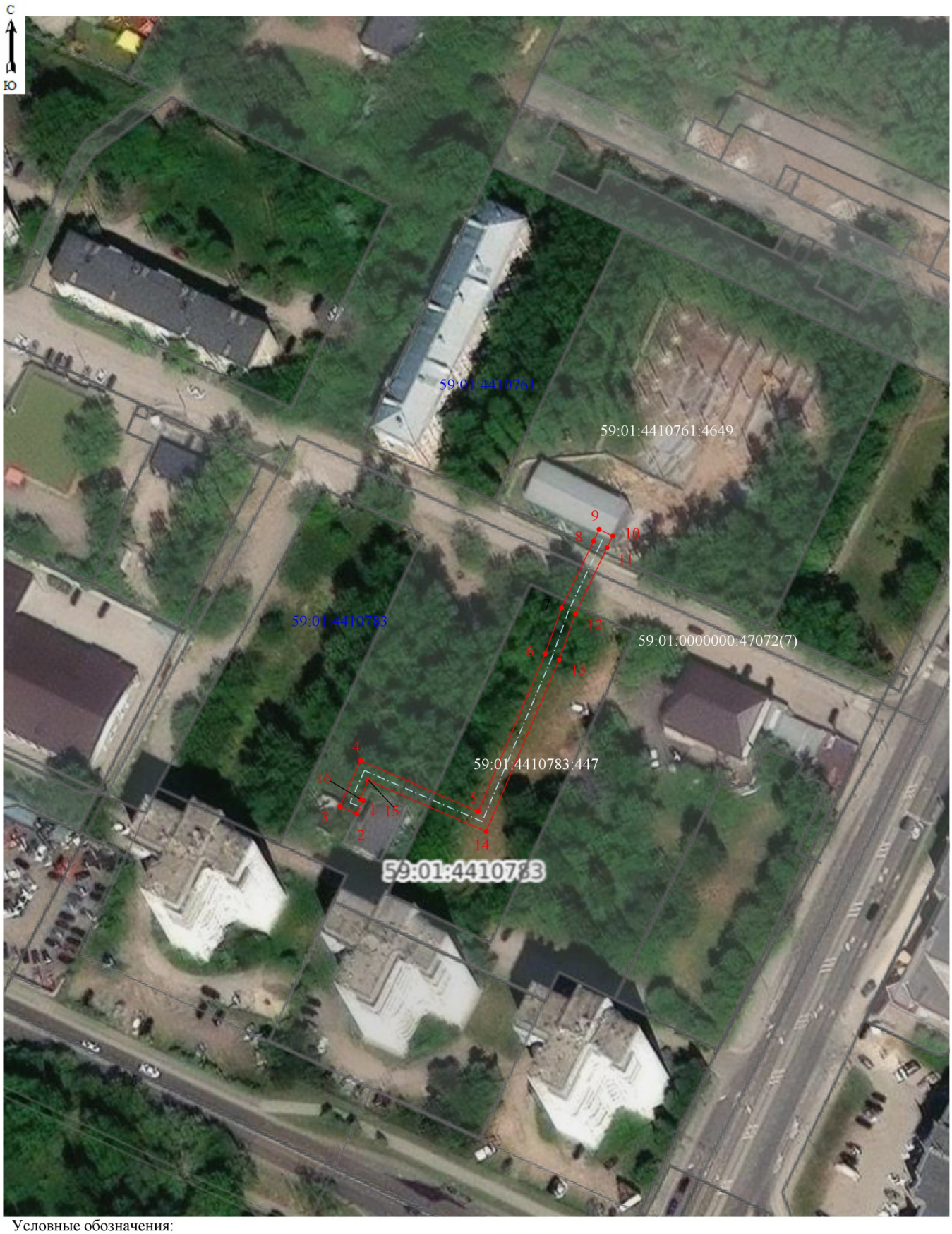

Условные обозначения:

●	Характерная точка границы объекта	59:01:4410159	Обозначение кадастрового квартала
1	Надписи номеров характерных точек границы объекта	:1	Надписи кадастрового номера земельного участка
▭	Граница объекта	— · — · —	Проектное местоположение инженерного сооружения

Масштаб 1:1000

Схема расположения границ публичного сервитута
для эксплуатации объекта электросетевого хозяйства

Электросетевой комплекс Подстанция 110/6кВ «Крохалевка»
(КЛ 6 кВ ф. Транзит №22, КЛ 6 кВ ф. Куйбышева, ТП-6225, ТП-6335, ТП-6188)

(наименование объекта)

План границ объекта

Обзорная схема границ объекта

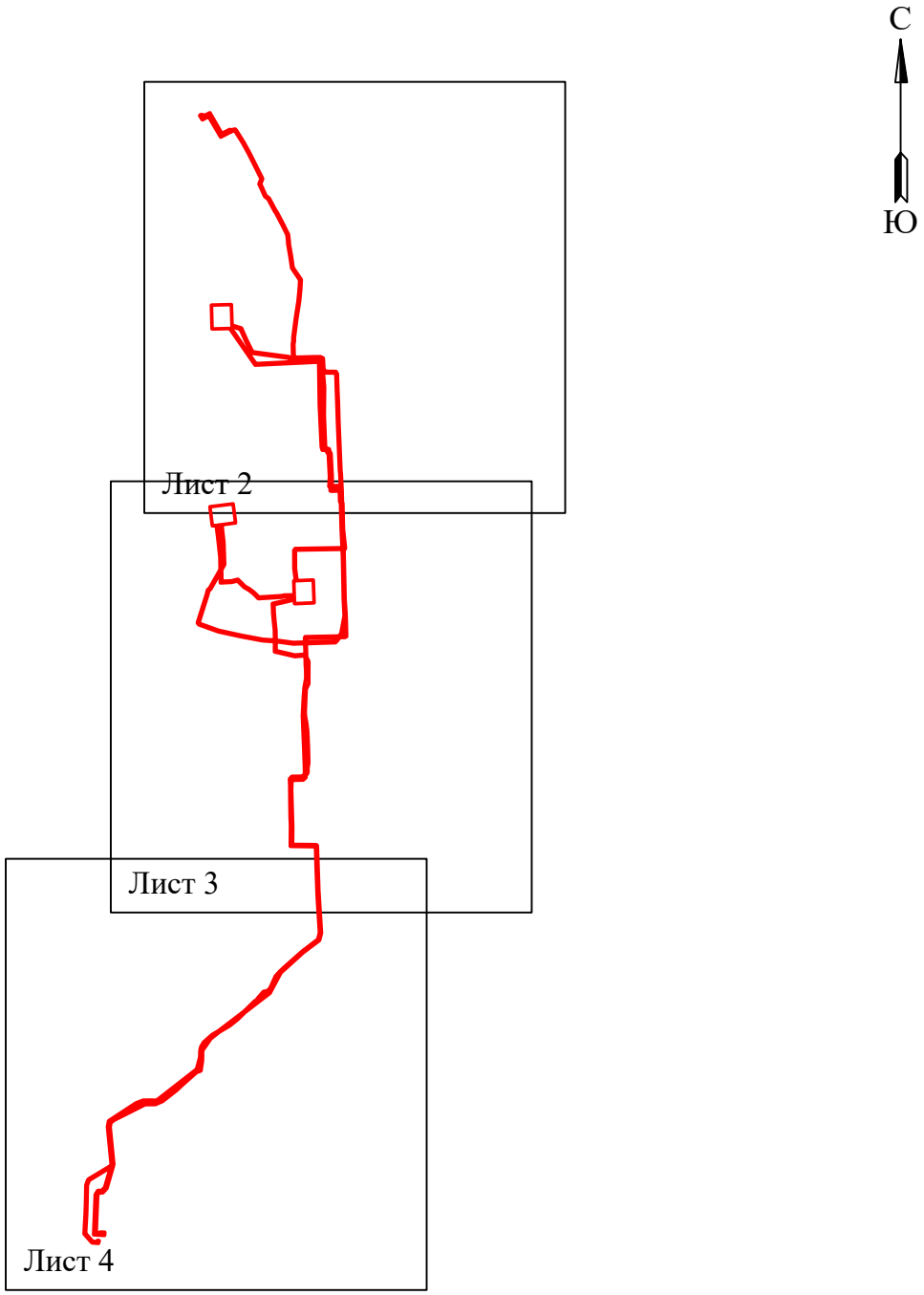

Условные обозначения:

- граница устанавливаемого публичного сервитута

Схема расположения границ публичного сервитута
для эксплуатации объекта электросетевого хозяйства

Электросетевой комплекс Подстанция 110/6кВ «Крохалевка»
(КЛ 6 кВ ф. Транзит №22, КЛ 6 кВ ф. Куйбышева, ТП-6225, ТП-6335, ТП-6188)

(наименование объекта)

План границ объекта

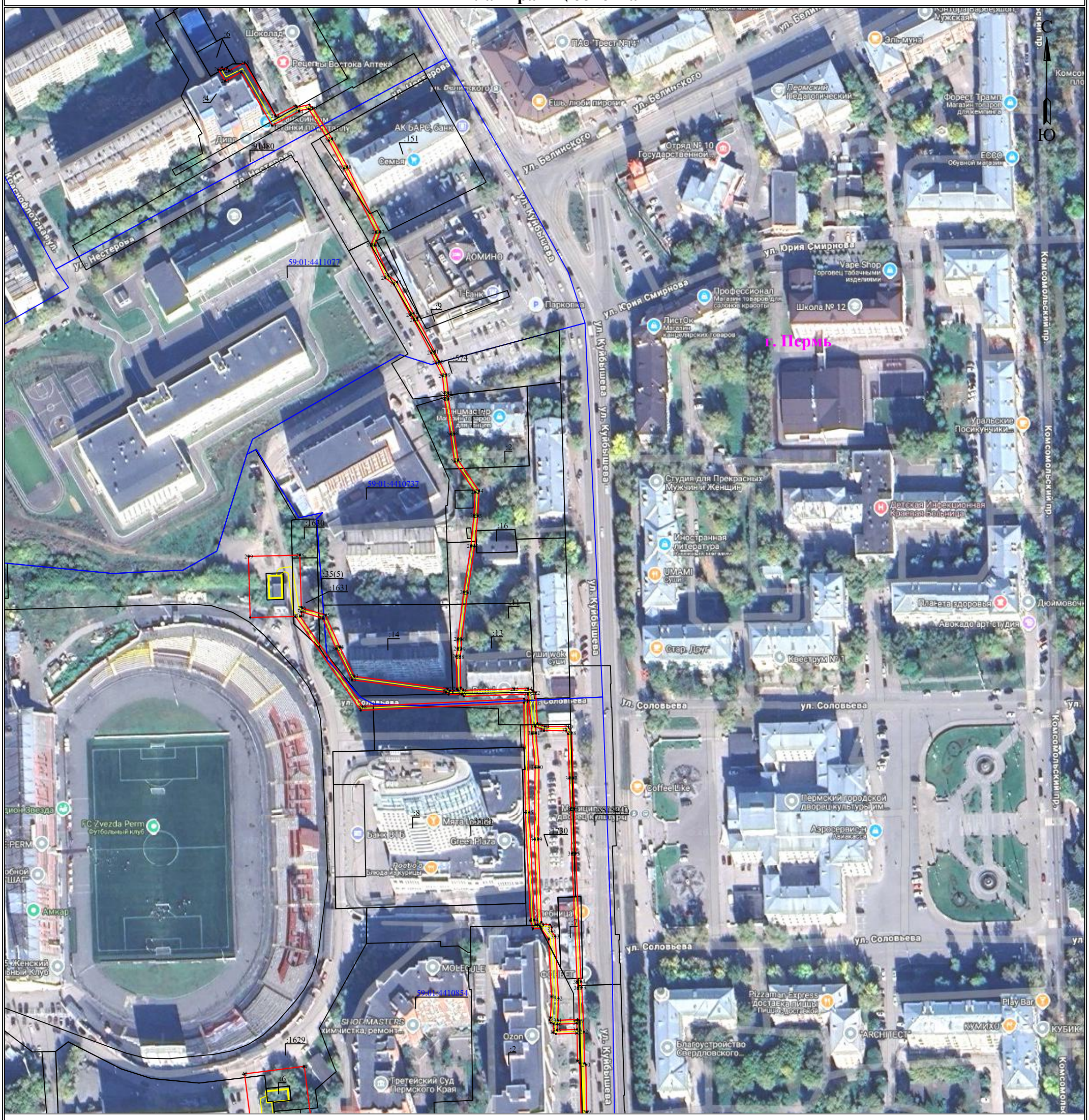

Масштаб 1:2000

Лист 2 из 4

Используемые условные знаки и обозначения:

- ● 1 - обозначение характерной точки границы устанавливаемого публичного сервитута
- ——— - границы земельных участков, попадающих в зону публичного сервитута
- ——— - граница кадастрового квартала
- 59:01:2010331 - номер кадастрового квартала
- :123 - кадастровый номер земельного участка
- г. Пермь - наименование населенного пункта
- ——— - ось линии, контур объекта
- ——— - граница устанавливаемого публичного сервитута

Схема расположения границ публичного сервитута
для эксплуатации объекта электросетевого хозяйства

Электросетевой комплекс Подстанция 110/6кВ «Крохалевка»
(КЛ 6 кВ ф. Транзит №22, КЛ 6 кВ ф. Куйбышева, ТП-6225, ТП-6335, ТП-6188)

(наименование объекта)

План границ объекта

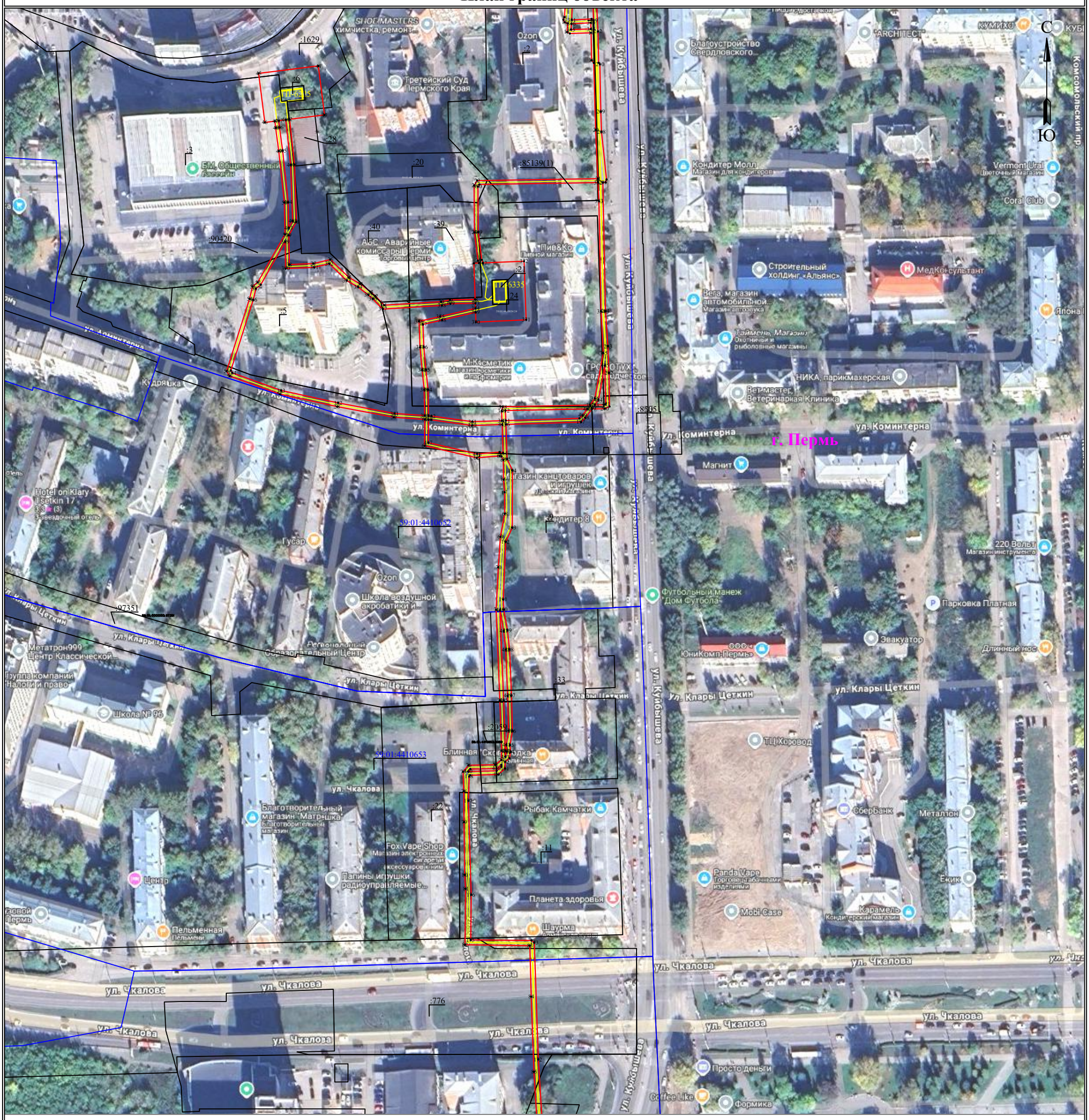

Масштаб 1:2000

Лист 3 из 4

Используемые условные знаки и обозначения:

- ● 1 - обозначение характерной точки границы устанавливаемого публичного сервитута
- ——— - границы земельных участков, попадающих в зону публичного сервитута
- ——— - граница кадастрового квартала
- 59:01:2010331 - номер кадастрового квартала
- :123 - кадастровый номер земельного участка
- г. Пермь - наименование населенного пункта
- ——— - ось линии, контур объекта
- ——— - граница устанавливаемого публичного сервитута

Схема расположения границ публичного сервитута
для эксплуатации объекта электросетевого хозяйства

Электросетевой комплекс Подстанция 110/6кВ «Крохалевка»
(КЛ 6 кВ ф. Транзит №22, КЛ 6 кВ ф. Куйбышева, ТП-6225, ТП-6335, ТП-6188)

(наименование объекта)

План границ объекта

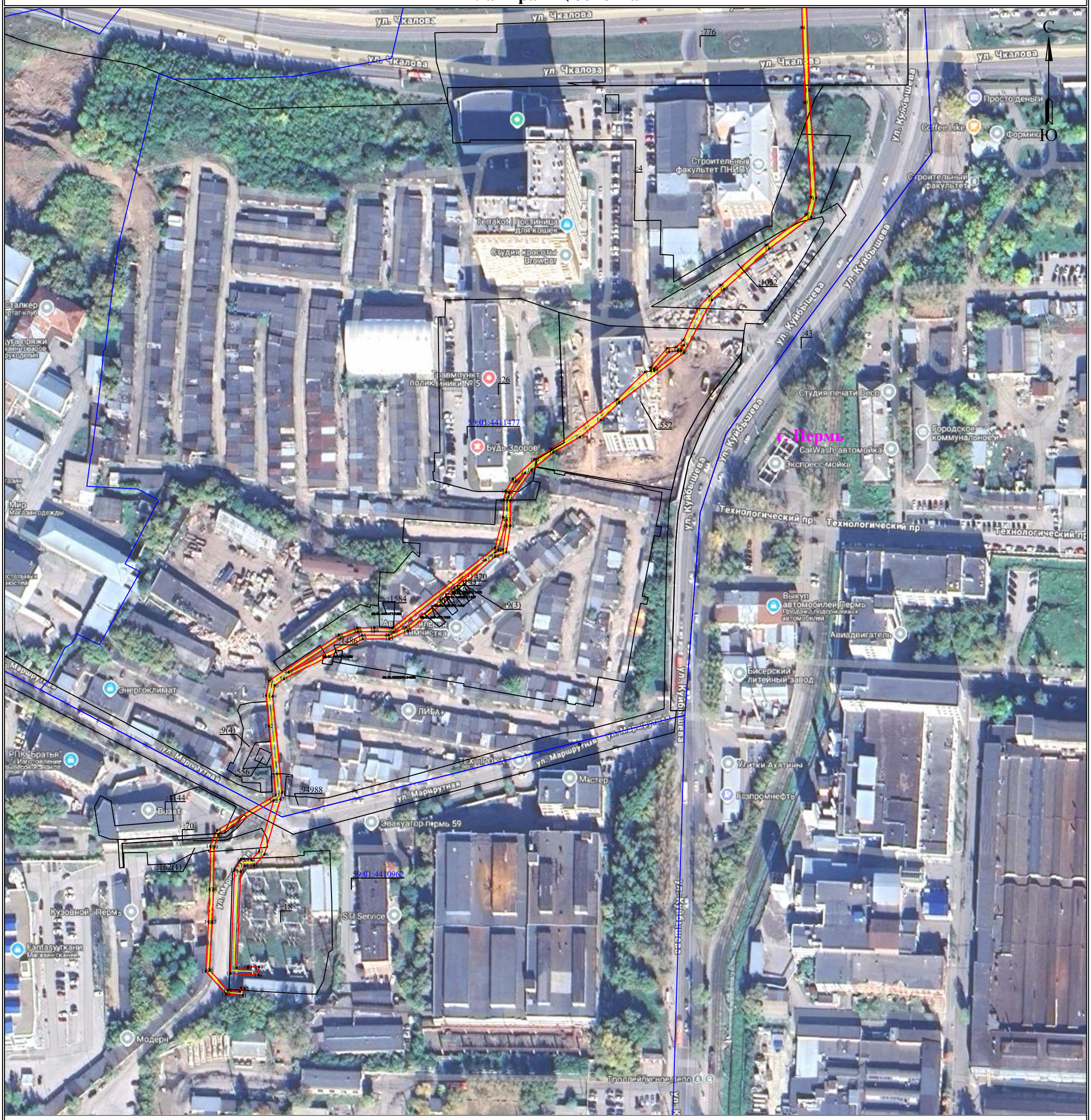

Масштаб 1:2000

Лист 4 из 4

Используемые условные знаки и обозначения:

- ● 1 - обозначение характерной точки границы устанавливаемого публичного сервитута
- ——— - границы земельных участков, попадающих в зону публичного сервитута
- ——— - граница кадастрового квартала
- 59:01:2010331 - номер кадастрового квартала
- :123 - кадастровый номер земельного участка
- г. Пермь - наименование населенного пункта
- ——— - ось линии, контур объекта
- ——— - граница устанавливаемого публичного сервитута

ГРАФИЧЕСКОЕ ОПИСАНИЕ

местоположения границ публичного сервитута

Электросетевой комплекс Подстанция 110/6кВ «Крохалевка» (КЛ 6 кВ ф. Транзит №22, КЛ 6 кВ ф. Куйбышева, ТП-6225, ТП-6335, ТП-6188)

(наименование объекта, местоположение границ которого описано (далее - объект)

Раздел 1

Сведения об объекте		
№ п/п	Характеристики объекта	Описание характеристик
1	2	3
1	Местоположение объекта	Пермский край, городской округ Пермский, город Пермь
2	Площадь объекта +/- величина погрешности определения площади (Р+/- Дельта Р)	10888 кв.м ± 31.42 кв.м
3	Иные характеристики объекта	Публичный сервитут устанавливается в целях эксплуатации объекта электросетевого хозяйства «Электросетевой комплекс Подстанция 110/6кВ «Крохалевка» (КЛ 6 кВ ф. Транзит №22, КЛ 6 кВ ф. Куйбышева, ТП-6225, ТП-6335, ТП-6188)» (в соответствии со статьей 3.6 Федерального закона от 25 октября 2001 г. № 137-ФЗ «О введении в действие Земельного кодекса Российской Федерации»). Срок установления публичного сервитута - сорок девять лет (согласно п.1 ст. 39.45 ЗК РФ).

Раздел 2

Сведения о местоположении границ объекта

1. Система координат МСК-59, зона 2

2. Сведения о характерных точках границ объекта

Обозначение характерных точек границ	Координаты, м		Метод определения координат характерной точки	Средняя квадратическая погрешность положения характерной точки (M_t), м	Описание обозначения точки на местности (при наличии)
	X	Y			
1	2	3	4	5	6
1	515734.53	2232074.08	Метод спутниковых геодезических измерений (определений)	0.10	–
2	515735.16	2232097.62	Метод спутниковых геодезических измерений (определений)	0.10	–
3	515686.26	2232131.57	Метод спутниковых геодезических измерений (определений)	0.10	–
4	515690.27	2232216.45	Метод спутниковых геодезических измерений (определений)	0.10	–
5	515633.06	2232217.25	Метод спутниковых геодезических измерений (определений)	0.10	–

6	515577.00	2232219.90	Метод спутниковых геодезических измерений (определений)	0.10	–
7	515572.62	2232221.13	Метод спутниковых геодезических измерений (определений)	0.10	–
8	515572.72	2232225.54	Метод спутниковых геодезических измерений (определений)	0.10	–
9	515567.17	2232229.36	Метод спутниковых геодезических измерений (определений)	0.10	–
10	515537.33	2232230.88	Метод спутниковых геодезических измерений (определений)	0.10	–
11	515526.41	2232230.34	Метод спутниковых геодезических измерений (определений)	0.10	–
12	515525.10	2232229.80	Метод спутниковых геодезических измерений (определений)	0.10	–
13	515523.78	2232230.42	Метод спутниковых геодезических измерений (определений)	0.10	–
14	515523.14	2232231.95	Метод спутниковых геодезических измерений (определений)	0.10	–
15	515518.66	2232231.65	Метод спутниковых геодезических измерений (определений)	0.10	–
16	515517.91	2232233.11	Метод спутниковых геодезических измерений (определений)	0.10	–
17	515518.28	2232244.15	Метод спутниковых геодезических измерений (определений)	0.10	–
18	515503.96	2232244.40	Метод спутниковых геодезических измерений (определений)	0.10	–
19	515502.61	2232245.53	Метод спутниковых геодезических измерений (определений)	0.10	–
20	515467.72	2232246.50	Метод спутниковых геодезических измерений (определений)	0.10	–
21	515442.39	2232247.68	Метод спутниковых геодезических измерений (определений)	0.10	–
22	515441.39	2232184.90	Метод спутниковых геодезических измерений (определений)	0.10	–
23	515438.83	2232183.29	Метод спутниковых	0.10	–

			геодезических измерений (определений)		
24	515414.50	2232183.43	Метод спутниковых геодезических измерений (определений)	0.10	–
25	515399.66	2232185.34	Метод спутниковых геодезических измерений (определений)	0.10	–
26	515398.47	2232185.79	Метод спутниковых геодезических измерений (определений)	0.10	–
27	515398.36	2232183.19	Метод спутниковых геодезических измерений (определений)	0.10	–
28	515379.57	2232183.83	Метод спутниковых геодезических измерений (определений)	0.10	–
29	515379.34	2232170.72	Метод спутниковых геодезических измерений (определений)	0.10	–
30	515378.41	2232166.23	Метод спутниковых геодезических измерений (определений)	0.10	–
31	515376.58	2232136.55	Метод спутниковых геодезических измерений (определений)	0.10	–
32	515381.29	2232131.97	Метод спутниковых геодезических измерений (определений)	0.10	–
33	515383.49	2232129.51	Метод спутниковых геодезических измерений (определений)	0.10	–
34	515387.66	2232124.03	Метод спутниковых геодезических измерений (определений)	0.10	–
35	515391.02	2232118.15	Метод спутниковых геодезических измерений (определений)	0.10	–
36	515400.34	2232108.53	Метод спутниковых геодезических измерений (определений)	0.10	–
37	515398.24	2232099.77	Метод спутниковых геодезических измерений (определений)	0.10	–
38	515397.71	2232087.17	Метод спутниковых геодезических измерений (определений)	0.10	–
39	515412.94	2232086.90	Метод спутниковых геодезических измерений (определений)	0.10	–
40	515419.93	2232090.88	Метод спутниковых геодезических	0.10	–

			измерений (определений)		
41	515449.70	2232089.83	Метод спутниковых геодезических измерений (определений)	0.10	–
42	515473.27	2232087.27	Метод спутниковых геодезических измерений (определений)	0.10	–
43	515475.57	2232105.46	Метод спутниковых геодезических измерений (определений)	0.10	–
44	515501.08	2232102.22	Метод спутниковых геодезических измерений (определений)	0.10	–
45	515497.15	2232071.17	Метод спутниковых геодезических измерений (определений)	0.10	–
46	515471.64	2232074.41	Метод спутниковых геодезических измерений (определений)	0.10	–
47	515472.30	2232079.65	Метод спутниковых геодезических измерений (определений)	0.10	–
48	515468.81	2232080.03	Метод спутниковых геодезических измерений (определений)	0.10	–
49	515456.74	2232081.65	Метод спутниковых геодезических измерений (определений)	0.10	–
50	515430.00	2232084.54	Метод спутниковых геодезических измерений (определений)	0.10	–
51	515413.45	2232084.90	Метод спутниковых геодезических измерений (определений)	0.10	–
52	515388.51	2232070.73	Метод спутниковых геодезических измерений (определений)	0.10	–
53	515386.30	2232067.99	Метод спутниковых геодезических измерений (определений)	0.10	–
54	515379.86	2232066.43	Метод спутниковых геодезических измерений (определений)	0.10	–
55	515342.26	2232054.49	Метод спутниковых геодезических измерений (определений)	0.10	–
56	515339.71	2232056.17	Метод спутниковых геодезических измерений (определений)	0.10	–
57	515330.31	2232082.31	Метод спутниковых геодезических измерений	0.10	–

			(определений)		
58	515323.79	2232112.15	Метод спутниковых геодезических измерений (определений)	0.10	–
59	515318.27	2232141.59	Метод спутниковых геодезических измерений (определений)	0.10	–
60	515317.16	2232157.60	Метод спутниковых геодезических измерений (определений)	0.10	–
61	515303.49	2232157.48	Метод спутниковых геодезических измерений (определений)	0.10	–
62	515297.16	2232184.70	Метод спутниковых геодезических измерений (определений)	0.10	–
63	515298.16	2232196.53	Метод спутниковых геодезических измерений (определений)	0.10	–
64	515297.91	2232197.53	Метод спутниковых геодезических измерений (определений)	0.10	–
65	515296.04	2232198.44	Метод спутниковых геодезических измерений (определений)	0.10	–
66	515285.91	2232198.63	Метод спутниковых геодезических измерений (определений)	0.10	–
67	515279.33	2232199.15	Метод спутниковых геодезических измерений (определений)	0.10	–
68	515268.15	2232199.21	Метод спутниковых геодезических измерений (определений)	0.10	–
69	515256.05	2232196.94	Метод спутниковых геодезических измерений (определений)	0.10	–
70	515240.21	2232195.88	Метод спутниковых геодезических измерений (определений)	0.10	–
71	515218.14	2232194.72	Метод спутниковых геодезических измерений (определений)	0.10	–
72	515171.01	2232196.68	Метод спутниковых геодезических измерений (определений)	0.10	–
73	515144.81	2232197.54	Метод спутниковых геодезических измерений (определений)	0.10	–
74	515140.01	2232197.48	Метод спутниковых геодезических измерений (определений)	0.10	–

75	515137.50	2232194.27	Метод спутниковых геодезических измерений (определений)	0.10	–
76	515137.25	2232180.40	Метод спутниковых геодезических измерений (определений)	0.10	–
77	515133.83	2232177.52	Метод спутниковых геодезических измерений (определений)	0.10	–
78	515123.72	2232177.92	Метод спутниковых геодезических измерений (определений)	0.10	–
79	515107.64	2232178.02	Метод спутниковых геодезических измерений (определений)	0.10	–
80	515080.26	2232178.40	Метод спутниковых геодезических измерений (определений)	0.10	–
81	515072.97	2232178.80	Метод спутниковых геодезических измерений (определений)	0.10	–
82	515043.88	2232178.58	Метод спутниковых геодезических измерений (определений)	0.10	–
83	515043.37	2232212.27	Метод спутниковых геодезических измерений (определений)	0.10	–
84	515016.85	2232212.99	Метод спутниковых геодезических измерений (определений)	0.10	–
85	514977.76	2232214.42	Метод спутниковых геодезических измерений (определений)	0.10	–
86	514928.69	2232217.44	Метод спутниковых геодезических измерений (определений)	0.10	–
87	514919.78	2232215.26	Метод спутниковых геодезических измерений (определений)	0.10	–
88	514903.91	2232194.34	Метод спутниковых геодезических измерений (определений)	0.10	–
89	514882.98	2232170.70	Метод спутниковых геодезических измерений (определений)	0.10	–
90	514877.44	2232164.75	Метод спутниковых геодезических измерений (определений)	0.10	–
91	514870.81	2232158.66	Метод спутниковых геодезических измерений (определений)	0.10	–
92	514854.42	2232151.19	Метод спутниковых	0.10	–

			геодезических измерений (определений)		
93	514850.75	2232147.30	Метод спутниковых геодезических измерений (определений)	0.10	–
94	514850.27	2232142.76	Метод спутниковых геодезических измерений (определений)	0.10	–
95	514840.19	2232133.98	Метод спутниковых геодезических измерений (определений)	0.10	–
96	514838.38	2232134.06	Метод спутниковых геодезических измерений (определений)	0.10	–
97	514837.80	2232131.27	Метод спутниковых геодезических измерений (определений)	0.10	–
98	514823.62	2232116.71	Метод спутниковых геодезических измерений (определений)	0.10	–
99	514797.75	2232082.77	Метод спутниковых геодезических измерений (определений)	0.10	–
100	514792.55	2232073.93	Метод спутниковых геодезических измерений (определений)	0.10	–
101	514782.35	2232062.56	Метод спутниковых геодезических измерений (определений)	0.10	–
102	514775.95	2232058.95	Метод спутниковых геодезических измерений (определений)	0.10	–
103	514771.29	2232057.87	Метод спутниковых геодезических измерений (определений)	0.10	–
104	514762.41	2232057.60	Метод спутниковых геодезических измерений (определений)	0.10	–
105	514746.63	2232053.38	Метод спутниковых геодезических измерений (определений)	0.10	–
106	514704.89	2232000.02	Метод спутниковых геодезических измерений (определений)	0.10	–
107	514705.09	2231990.79	Метод спутниковых геодезических измерений (определений)	0.10	–
108	514704.90	2231981.90	Метод спутниковых геодезических измерений (определений)	0.10	–
109	514701.26	2231972.27	Метод спутниковых геодезических	0.10	–

			измерений (определений)		
110	514677.45	2231935.89	Метод спутниковых геодезических измерений (определений)	0.10	–
111	514669.74	2231934.53	Метод спутниковых геодезических измерений (определений)	0.10	–
112	514653.95	2231935.99	Метод спутниковых геодезических измерений (определений)	0.10	–
113	514618.13	2231939.45	Метод спутниковых геодезических измерений (определений)	0.10	–
114	514599.76	2231909.08	Метод спутниковых геодезических измерений (определений)	0.10	–
115	514598.15	2231907.86	Метод спутниковых геодезических измерений (определений)	0.10	–
116	514591.41	2231905.59	Метод спутниковых геодезических измерений (определений)	0.10	–
117	514569.12	2231905.15	Метод спутниковых геодезических измерений (определений)	0.10	–
118	514552.16	2231904.60	Метод спутниковых геодезических измерений (определений)	0.10	–
119	514526.58	2231903.15	Метод спутниковых геодезических измерений (определений)	0.10	–
120	514514.68	2231913.68	Метод спутниковых геодезических измерений (определений)	0.10	–
121	514513.91	2231922.47	Метод спутниковых геодезических измерений (определений)	0.10	–
122	514517.50	2231923.36	Метод спутниковых геодезических измерений (определений)	0.10	–
123	514517.98	2231921.42	Метод спутниковых геодезических измерений (определений)	0.10	–
124	514516.06	2231920.94	Метод спутниковых геодезических измерений (определений)	0.10	–
125	514516.59	2231914.65	Метод спутниковых геодезических измерений (определений)	0.10	–
126	514527.29	2231905.19	Метод спутниковых геодезических измерений	0.10	–

			(определений)		
127	514552.08	2231906.60	Метод спутниковых геодезических измерений (определений)	0.10	–
128	514569.07	2231907.15	Метод спутниковых геодезических измерений (определений)	0.10	–
129	514591.06	2231907.58	Метод спутниковых геодезических измерений (определений)	0.10	–
130	514597.20	2231909.65	Метод спутниковых геодезических измерений (определений)	0.10	–
131	514598.25	2231910.44	Метод спутниковых геодезических измерений (определений)	0.10	–
132	514615.15	2231938.40	Метод спутниковых геодезических измерений (определений)	0.10	–
133	514588.91	2231930.86	Метод спутниковых геодезических измерений (определений)	0.10	–
134	514584.49	2231926.80	Метод спутниковых геодезических измерений (определений)	0.10	–
135	514584.46	2231921.46	Метод спутниковых геодезических измерений (определений)	0.10	–
136	514579.08	2231918.11	Метод спутниковых геодезических измерений (определений)	0.10	–
137	514525.40	2231916.03	Метод спутниковых геодезических измерений (определений)	0.10	–
138	514524.57	2231930.64	Метод спутниковых геодезических измерений (определений)	0.10	–
139	514528.80	2231930.81	Метод спутниковых геодезических измерений (определений)	0.10	–
140	514528.97	2231925.08	Метод спутниковых геодезических измерений (определений)	0.10	–
141	514528.20	2231925.06	Метод спутниковых геодезических измерений (определений)	0.10	–
142	514528.36	2231919.28	Метод спутниковых геодезических измерений (определений)	0.10	–
143	514578.22	2231921.35	Метод спутниковых геодезических измерений (определений)	0.10	–

144	514581.41	2231923.41	Метод спутниковых геодезических измерений (определений)	0.10	–
145	514581.44	2231928.30	Метод спутниковых геодезических измерений (определений)	0.10	–
146	514587.36	2231933.68	Метод спутниковых геодезических измерений (определений)	0.10	–
147	514615.81	2231941.98	Метод спутниковых геодезических измерений (определений)	0.10	–
148	514619.53	2231942.86	Метод спутниковых геодезических измерений (определений)	0.10	–
149	514669.34	2231937.97	Метод спутниковых геодезических измерений (определений)	0.10	–
150	514674.95	2231939.00	Метод спутниковых геодезических измерений (определений)	0.10	–
151	514678.44	2231943.82	Метод спутниковых геодезических измерений (определений)	0.10	–
152	514699.15	2231984.77	Метод спутниковых геодезических измерений (определений)	0.10	–
153	514699.22	2231998.56	Метод спутниковых геодезических измерений (определений)	0.10	–
154	514703.47	2232008.17	Метод спутниковых геодезических измерений (определений)	0.10	–
155	514718.56	2232027.48	Метод спутниковых геодезических измерений (определений)	0.10	–
156	514724.45	2232033.58	Метод спутниковых геодезических измерений (определений)	0.10	–
157	514742.06	2232053.56	Метод спутниковых геодезических измерений (определений)	0.10	–
158	514744.20	2232059.29	Метод спутниковых геодезических измерений (определений)	0.10	–
159	514757.97	2232061.29	Метод спутниковых геодезических измерений (определений)	0.10	–
160	514771.17	2232061.48	Метод спутниковых геодезических измерений (определений)	0.10	–
161	514786.98	2232072.50	Метод спутниковых	0.10	–

			геодезических измерений (определений)		
162	514796.09	2232083.91	Метод спутниковых геодезических измерений (определений)	0.10	–
163	514804.10	2232097.53	Метод спутниковых геодезических измерений (определений)	0.10	–
164	514812.84	2232108.52	Метод спутниковых геодезических измерений (определений)	0.10	–
165	514822.09	2232118.01	Метод спутниковых геодезических измерений (определений)	0.10	–
166	514847.88	2232151.54	Метод спутниковых геодезических измерений (определений)	0.10	–
167	514875.36	2232166.20	Метод спутниковых геодезических измерений (определений)	0.10	–
168	514880.88	2232172.58	Метод спутниковых геодезических измерений (определений)	0.10	–
169	514901.97	2232195.88	Метод спутниковых геодезических измерений (определений)	0.10	–
170	514918.25	2232217.61	Метод спутниковых геодезических измерений (определений)	0.10	–
171	514928.25	2232220.17	Метод спутниковых геодезических измерений (определений)	0.10	–
172	514984.19	2232216.69	Метод спутниковых геодезических измерений (определений)	0.10	–
173	515044.96	2232214.62	Метод спутниковых геодезических измерений (определений)	0.10	–
174	515046.09	2232213.15	Метод спутниковых геодезических измерений (определений)	0.10	–
175	515046.39	2232181.56	Метод спутниковых геодезических измерений (определений)	0.10	–
176	515069.81	2232181.78	Метод спутниковых геодезических измерений (определений)	0.10	–
177	515118.76	2232180.34	Метод спутниковых геодезических измерений (определений)	0.10	–
178	515131.39	2232180.74	Метод спутниковых геодезических	0.10	–

			измерений (определений)		
179	515132.03	2232181.23	Метод спутниковых геодезических измерений (определений)	0.10	–
180	515132.41	2232195.81	Метод спутниковых геодезических измерений (определений)	0.10	–
181	515135.52	2232199.44	Метод спутниковых геодезических измерений (определений)	0.10	–
182	515139.05	2232199.48	Метод спутниковых геодезических измерений (определений)	0.10	–
183	515140.87	2232201.71	Метод спутниковых геодезических измерений (определений)	0.10	–
184	515144.27	2232202.27	Метод спутниковых геодезических измерений (определений)	0.10	–
185	515147.77	2232201.98	Метод спутниковых геодезических измерений (определений)	0.10	–
186	515155.09	2232203.23	Метод спутниковых геодезических измерений (определений)	0.10	–
187	515173.49	2232202.74	Метод спутниковых геодезических измерений (определений)	0.10	–
188	515197.53	2232201.75	Метод спутниковых геодезических измерений (определений)	0.10	–
189	515207.41	2232200.65	Метод спутниковых геодезических измерений (определений)	0.10	–
190	515218.18	2232198.73	Метод спутниковых геодезических измерений (определений)	0.10	–
191	515223.45	2232198.46	Метод спутниковых геодезических измерений (определений)	0.10	–
192	515253.44	2232199.75	Метод спутниковых геодезических измерений (определений)	0.10	–
193	515260.84	2232203.16	Метод спутниковых геодезических измерений (определений)	0.10	–
194	515290.66	2232203.27	Метод спутниковых геодезических измерений (определений)	0.10	–
195	515296.52	2232200.43	Метод спутниковых геодезических измерений	0.10	–

			(определений)		
196	515314.54	2232199.87	Метод спутниковых геодезических измерений (определений)	0.10	–
197	515315.74	2232238.93	Метод спутниковых геодезических измерений (определений)	0.10	–
198	515317.96	2232241.20	Метод спутниковых геодезических измерений (определений)	0.10	–
199	515322.63	2232244.65	Метод спутниковых геодезических измерений (определений)	0.10	–
200	515322.73	2232251.24	Метод спутниковых геодезических измерений (определений)	0.10	–
201	515323.86	2232253.75	Метод спутниковых геодезических измерений (определений)	0.10	–
202	515341.34	2232253.44	Метод спутниковых геодезических измерений (определений)	0.10	–
203	515355.29	2232252.89	Метод спутниковых геодезических измерений (определений)	0.10	–
204	515373.49	2232251.65	Метод спутниковых геодезических измерений (определений)	0.10	–
205	515440.44	2232250.27	Метод спутниковых геодезических измерений (определений)	0.10	–
206	515440.46	2232251.71	Метод спутниковых геодезических измерений (определений)	0.10	–
207	515441.99	2232252.17	Метод спутниковых геодезических измерений (определений)	0.10	–
208	515466.77	2232249.58	Метод спутниковых геодезических измерений (определений)	0.10	–
209	515477.31	2232249.21	Метод спутниковых геодезических измерений (определений)	0.10	–
210	515501.92	2232248.73	Метод спутниковых геодезических измерений (определений)	0.10	–
211	515502.68	2232248.09	Метод спутниковых геодезических измерений (определений)	0.10	–
212	515519.04	2232247.75	Метод спутниковых геодезических измерений (определений)	0.10	–

213	515542.13	2232246.59	Метод спутниковых геодезических измерений (определений)	0.10	–
214	515545.25	2232246.21	Метод спутниковых геодезических измерений (определений)	0.10	–
215	515611.78	2232243.45	Метод спутниковых геодезических измерений (определений)	0.10	–
216	515635.11	2232242.80	Метод спутниковых геодезических измерений (определений)	0.10	–
217	515650.98	2232242.13	Метод спутниковых геодезических измерений (определений)	0.10	–
218	515674.57	2232241.40	Метод спутниковых геодезических измерений (определений)	0.10	–
219	515677.73	2232239.69	Метод спутниковых геодезических измерений (определений)	0.10	–
220	515677.84	2232227.34	Метод спутниковых геодезических измерений (определений)	0.10	–
221	515679.53	2232223.55	Метод спутниковых геодезических измерений (определений)	0.10	–
222	515695.48	2232222.61	Метод спутниковых геодезических измерений (определений)	0.10	–
223	515696.57	2232221.09	Метод спутниковых геодезических измерений (определений)	0.10	–
224	515697.48	2232218.73	Метод спутниковых геодезических измерений (определений)	0.10	–
225	515697.48	2232211.45	Метод спутниковых геодезических измерений (определений)	0.10	–
226	515696.71	2232185.00	Метод спутниковых геодезических измерений (определений)	0.10	–
227	515698.13	2232183.66	Метод спутниковых геодезических измерений (определений)	0.10	–
228	515714.19	2232183.32	Метод спутниковых геодезических измерений (определений)	0.10	–
229	515718.14	2232183.96	Метод спутниковых геодезических измерений (определений)	0.10	–
230	515723.14	2232184.04	Метод спутниковых	0.10	–

			геодезических измерений (определений)		
231	515747.47	2232187.17	Метод спутниковых геодезических измерений (определений)	0.10	–
232	515771.61	2232190.91	Метод спутниковых геодезических измерений (определений)	0.10	–
233	515787.41	2232192.48	Метод спутниковых геодезических измерений (определений)	0.10	–
234	515800.34	2232193.15	Метод спутниковых геодезических измерений (определений)	0.10	–
235	515816.41	2232182.30	Метод спутниковых геодезических измерений (определений)	0.10	–
236	515830.17	2232180.31	Метод спутниковых геодезических измерений (определений)	0.10	–
237	515848.27	2232177.20	Метод спутниковых геодезических измерений (определений)	0.10	–
238	515851.31	2232177.13	Метод спутниковых геодезических измерений (определений)	0.10	–
239	515860.81	2232176.08	Метод спутниковых геодезических измерений (определений)	0.10	–
240	515867.63	2232172.60	Метод спутниковых геодезических измерений (определений)	0.10	–
241	515873.08	2232170.00	Метод спутниковых геодезических измерений (определений)	0.10	–
242	515890.26	2232160.94	Метод спутниковых геодезических измерений (определений)	0.10	–
243	515892.86	2232159.09	Метод спутниковых геодезических измерений (определений)	0.10	–
244	515909.06	2232150.45	Метод спутниковых геодезических измерений (определений)	0.10	–
245	515912.48	2232145.98	Метод спутниковых геодезических измерений (определений)	0.10	–
246	515928.15	2232138.94	Метод спутниковых геодезических измерений (определений)	0.10	–
247	515935.17	2232141.68	Метод спутниковых геодезических	0.10	–

			измерений (определений)		
248	515969.09	2232124.59	Метод спутниковых геодезических измерений (определений)	0.10	–
249	515983.66	2232116.63	Метод спутниковых геодезических измерений (определений)	0.10	–
250	515999.78	2232106.51	Метод спутниковых геодезических измерений (определений)	0.10	–
251	516001.38	2232104.89	Метод спутниковых геодезических измерений (определений)	0.10	–
252	515999.94	2232098.35	Метод спутниковых геодезических измерений (определений)	0.10	–
253	516000.90	2232097.78	Метод спутниковых геодезических измерений (определений)	0.10	–
254	515995.45	2232087.16	Метод спутниковых геодезических измерений (определений)	0.10	–
255	516023.16	2232071.18	Метод спутниковых геодезических измерений (определений)	0.10	–
256	516018.93	2232062.98	Метод спутниковых геодезических измерений (определений)	0.10	–
257	516020.44	2232062.18	Метод спутниковых геодезических измерений (определений)	0.10	–
258	516019.46	2232060.33	Метод спутниковых геодезических измерений (определений)	0.10	–
259	516020.78	2232059.50	Метод спутниковых геодезических измерений (определений)	0.10	–
260	516019.52	2232057.50	Метод спутниковых геодезических измерений (определений)	0.10	–
261	516013.62	2232061.11	Метод спутниковых геодезических измерений (определений)	0.10	–
262	516018.16	2232069.40	Метод спутниковых геодезических измерений (определений)	0.10	–
263	515990.52	2232085.57	Метод спутниковых геодезических измерений (определений)	0.10	–
264	515997.82	2232099.59	Метод спутниковых геодезических измерений	0.10	–

			(определений)		
265	515998.12	2232099.41	Метод спутниковых геодезических измерений (определений)	0.10	–
266	515999.18	2232104.46	Метод спутниковых геодезических измерений (определений)	0.10	–
267	515982.65	2232114.90	Метод спутниковых геодезических измерений (определений)	0.10	–
268	515968.16	2232122.82	Метод спутниковых геодезических измерений (определений)	0.10	–
269	515935.07	2232139.49	Метод спутниковых геодезических измерений (определений)	0.10	–
270	515928.10	2232136.77	Метод спутниковых геодезических измерений (определений)	0.10	–
271	515911.20	2232144.37	Метод спутниковых геодезических измерений (определений)	0.10	–
272	515907.74	2232148.88	Метод спутниковых геодезических измерений (определений)	0.10	–
273	515891.81	2232157.38	Метод спутниковых геодезических измерений (определений)	0.10	–
274	515889.21	2232159.23	Метод спутниковых геодезических измерений (определений)	0.10	–
275	515872.18	2232168.22	Метод спутниковых геодезических измерений (определений)	0.10	–
276	515866.75	2232170.81	Метод спутниковых геодезических измерений (определений)	0.10	–
277	515860.23	2232174.13	Метод спутниковых геодезических измерений (определений)	0.10	–
278	515851.18	2232175.13	Метод спутниковых геодезических измерений (определений)	0.10	–
279	515848.08	2232175.20	Метод спутниковых геодезических измерений (определений)	0.10	–
280	515829.86	2232178.33	Метод спутниковых геодезических измерений (определений)	0.10	–
281	515815.66	2232180.39	Метод спутниковых геодезических измерений (определений)	0.10	–

282	515799.78	2232191.12	Метод спутниковых геодезических измерений (определений)	0.10	–
283	515787.57	2232190.48	Метод спутниковых геодезических измерений (определений)	0.10	–
284	515771.86	2232188.93	Метод спутниковых геодезических измерений (определений)	0.10	–
285	515747.75	2232185.19	Метод спутниковых геодезических измерений (определений)	0.10	–
286	515723.28	2232182.04	Метод спутниковых геодезических измерений (определений)	0.10	–
287	515718.32	2232181.96	Метод спутниковых геодезических измерений (определений)	0.10	–
288	515714.33	2232181.32	Метод спутниковых геодезических измерений (определений)	0.10	–
289	515697.32	2232181.68	Метод спутниковых геодезических измерений (определений)	0.10	–
290	515696.63	2232182.34	Метод спутниковых геодезических измерений (определений)	0.10	–
291	515696.50	2232178.02	Метод спутниковых геодезических измерений (определений)	0.10	–
292	515697.55	2232176.73	Метод спутниковых геодезических измерений (определений)	0.10	–
293	515704.01	2232128.29	Метод спутниковых геодезических измерений (определений)	0.10	–
294	515719.15	2232120.71	Метод спутниковых геодезических измерений (определений)	0.10	–
295	515735.78	2232113.32	Метод спутниковых геодезических измерений (определений)	0.10	–
296	515739.50	2232101.13	Метод спутниковых геодезических измерений (определений)	0.10	–
297	515739.99	2232100.68	Метод спутниковых геодезических измерений (определений)	0.10	–
298	515767.04	2232099.92	Метод спутниковых геодезических измерений (определений)	0.10	–
299	515766.33	2232073.21	Метод спутниковых	0.10	–

			геодезических измерений (определений)		
1	515734.53	2232074.08	Метод спутниковых геодезических измерений (определений)	0.10	–
–	–	–	–	–	–
300	515737.53	2232100.75	Метод спутниковых геодезических измерений (определений)	0.10	–
301	515734.13	2232111.86	Метод спутниковых геодезических измерений (определений)	0.10	–
302	515718.30	2232118.90	Метод спутниковых геодезических измерений (определений)	0.10	–
303	515702.16	2232126.98	Метод спутниковых геодезических измерений (определений)	0.10	–
304	515695.64	2232175.90	Метод спутниковых геодезических измерений (определений)	0.10	–
305	515694.48	2232177.34	Метод спутниковых геодезических измерений (определений)	0.10	–
306	515694.68	2232184.16	Метод спутниковых геодезических измерений (определений)	0.10	–
307	515693.52	2232185.25	Метод спутниковых геодезических измерений (определений)	0.10	–
308	515694.73	2232218.49	Метод спутниковых геодезических измерений (определений)	0.10	–
309	515674.27	2232220.76	Метод спутниковых геодезических измерений (определений)	0.10	–
310	515656.61	2232222.33	Метод спутниковых геодезических измерений (определений)	0.10	–
311	515619.16	2232221.95	Метод спутниковых геодезических измерений (определений)	0.10	–
312	515574.68	2232223.66	Метод спутниковых геодезических измерений (определений)	0.10	–
313	515574.65	2232222.64	Метод спутниковых геодезических измерений (определений)	0.10	–
314	515577.32	2232221.90	Метод спутниковых геодезических измерений (определений)	0.10	–
315	515633.12	2232219.25	Метод спутниковых	0.10	–

			геодезических измерений (определений)		
316	515691.29	2232218.43	Метод спутниковых геодезических измерений (определений)	0.10	–
317	515692.30	2232216.58	Метод спутниковых геодезических измерений (определений)	0.10	–
318	515688.31	2232132.58	Метод спутниковых геодезических измерений (определений)	0.10	–
319	515735.23	2232100.01	Метод спутниковых геодезических измерений (определений)	0.10	–
320	515735.25	2232100.81	Метод спутниковых геодезических измерений (определений)	0.10	–
300	515737.53	2232100.75	Метод спутниковых геодезических измерений (определений)	0.10	–
–	–	–	–	–	–
321	515675.84	2232226.93	Метод спутниковых геодезических измерений (определений)	0.10	–
322	515675.74	2232238.49	Метод спутниковых геодезических измерений (определений)	0.10	–
323	515674.04	2232239.42	Метод спутниковых геодезических измерений (определений)	0.10	–
324	515650.91	2232240.13	Метод спутниковых геодезических измерений (определений)	0.10	–
325	515635.04	2232240.80	Метод спутниковых геодезических измерений (определений)	0.10	–
326	515611.71	2232241.45	Метод спутниковых геодезических измерений (определений)	0.10	–
327	515545.09	2232244.22	Метод спутниковых геодезических измерений (определений)	0.10	–
328	515541.96	2232244.60	Метод спутниковых геодезических измерений (определений)	0.10	–
329	515524.77	2232245.46	Метод спутниковых геодезических измерений (определений)	0.10	–
330	515525.50	2232244.43	Метод спутниковых геодезических измерений (определений)	0.10	–
331	515524.98	2232234.08	Метод спутниковых	0.10	–

			геодезических измерений (определений)		
332	515536.37	2232234.50	Метод спутниковых геодезических измерений (определений)	0.10	–
333	515568.57	2232232.86	Метод спутниковых геодезических измерений (определений)	0.10	–
334	515571.22	2232230.97	Метод спутниковых геодезических измерений (определений)	0.10	–
335	515573.37	2232230.93	Метод спутниковых геодезических измерений (определений)	0.10	–
336	515574.83	2232230.04	Метод спутниковых геодезических измерений (определений)	0.10	–
337	515574.74	2232226.57	Метод спутниковых геодезических измерений (определений)	0.10	–
338	515576.14	2232225.62	Метод спутниковых геодезических измерений (определений)	0.10	–
339	515619.19	2232223.95	Метод спутниковых геодезических измерений (определений)	0.10	–
340	515656.69	2232224.33	Метод спутниковых геодезических измерений (определений)	0.10	–
341	515674.47	2232222.75	Метод спутниковых геодезических измерений (определений)	0.10	–
342	515677.89	2232222.37	Метод спутниковых геодезических измерений (определений)	0.10	–
321	515675.84	2232226.93	Метод спутниковых геодезических измерений (определений)	0.10	–
–	–	–	–	–	–
343	515523.48	2232244.00	Метод спутниковых геодезических измерений (определений)	0.10	–
344	515520.29	2232244.11	Метод спутниковых геодезических измерений (определений)	0.10	–
345	515519.94	2232233.75	Метод спутниковых геодезических измерений (определений)	0.10	–
346	515522.96	2232233.95	Метод спутниковых геодезических измерений (определений)	0.10	–
343	515523.48	2232244.00	Метод спутниковых	0.10	–

			геодезических измерений (определений)		
–	–	–	–	–	–
347	515398.56	2232187.90	Метод спутниковых геодезических измерений (определений)	0.10	–
348	515400.15	2232187.29	Метод спутниковых геодезических измерений (определений)	0.10	–
349	515414.63	2232185.43	Метод спутниковых геодезических измерений (определений)	0.10	–
350	515438.26	2232185.29	Метод спутниковых геодезических измерений (определений)	0.10	–
351	515439.40	2232186.00	Метод спутниковых геодезических измерений (определений)	0.10	–
352	515440.37	2232247.75	Метод спутниковых геодезических измерений (определений)	0.10	–
353	515430.73	2232248.22	Метод спутниковых геодезических измерений (определений)	0.10	–
354	515373.40	2232249.34	Метод спутниковых геодезических измерений (определений)	0.10	–
355	515351.67	2232250.47	Метод спутниковых геодезических измерений (определений)	0.10	–
356	515328.06	2232246.09	Метод спутниковых геодезических измерений (определений)	0.10	–
357	515324.61	2232243.61	Метод спутниковых геодезических измерений (определений)	0.10	–
358	515323.73	2232198.16	Метод спутниковых геодезических измерений (определений)	0.10	–
359	515321.46	2232197.61	Метод спутниковых геодезических измерений (определений)	0.10	–
360	515316.48	2232197.80	Метод спутниковых геодезических измерений (определений)	0.10	–
361	515316.00	2232182.34	Метод спутниковых геодезических измерений (определений)	0.10	–
362	515318.93	2232161.09	Метод спутниковых геодезических измерений (определений)	0.10	–
363	515319.04	2232159.58	Метод спутниковых	0.10	–

			геодезических измерений (определений)		
364	515332.66	2232159.33	Метод спутниковых геодезических измерений (определений)	0.10	–
365	515343.03	2232158.21	Метод спутниковых геодезических измерений (определений)	0.10	–
366	515354.84	2232157.14	Метод спутниковых геодезических измерений (определений)	0.10	–
367	515366.57	2232156.69	Метод спутниковых геодезических измерений (определений)	0.10	–
368	515368.83	2232166.71	Метод спутниковых геодезических измерений (определений)	0.10	–
369	515372.88	2232184.06	Метод спутниковых геодезических измерений (определений)	0.10	–
370	515367.78	2232184.23	Метод спутниковых геодезических измерений (определений)	0.10	–
371	515368.97	2232210.37	Метод спутниковых геодезических измерений (определений)	0.10	–
372	515399.47	2232209.27	Метод спутниковых геодезических измерений (определений)	0.10	–
347	515398.56	2232187.90	Метод спутниковых геодезических измерений (определений)	0.10	–
–	–	–	–	–	–
373	515377.57	2232183.90	Метод спутниковых геодезических измерений (определений)	0.10	–
374	515374.94	2232183.99	Метод спутниковых геодезических измерений (определений)	0.10	–
375	515370.69	2232165.62	Метод спутниковых геодезических измерений (определений)	0.10	–
376	515368.16	2232154.63	Метод спутниковых геодезических измерений (определений)	0.10	–
377	515354.71	2232155.14	Метод спутниковых геодезических измерений (определений)	0.10	–
378	515342.83	2232156.22	Метод спутниковых геодезических измерений (определений)	0.10	–
379	515332.53	2232157.33	Метод спутниковых	0.10	–

			геодезических измерений (определений)		
380	515319.18	2232157.58	Метод спутниковых геодезических измерений (определений)	0.10	–
381	515320.26	2232141.84	Метод спутниковых геодезических измерений (определений)	0.10	–
382	515325.75	2232112.55	Метод спутниковых геодезических измерений (определений)	0.10	–
383	515332.24	2232082.86	Метод спутниковых геодезических измерений (определений)	0.10	–
384	515341.37	2232057.47	Метод спутниковых геодезических измерений (определений)	0.10	–
385	515342.56	2232056.68	Метод спутниковых геодезических измерений (определений)	0.10	–
386	515379.32	2232068.36	Метод спутниковых геодезических измерений (определений)	0.10	–
387	515385.17	2232069.77	Метод спутниковых геодезических измерений (определений)	0.10	–
388	515387.19	2232072.28	Метод спутниковых геодезических измерений (определений)	0.10	–
389	515409.53	2232084.97	Метод спутниковых геодезических измерений (определений)	0.10	–
390	515395.62	2232085.20	Метод спутниковых геодезических измерений (определений)	0.10	–
391	515396.25	2232100.05	Метод спутниковых геодезических измерений (определений)	0.10	–
392	515398.14	2232107.93	Метод спутниковых геодезических измерений (определений)	0.10	–
393	515389.41	2232116.95	Метод спутниковых геодезических измерений (определений)	0.10	–
394	515385.99	2232122.92	Метод спутниковых геодезических измерений (определений)	0.10	–
395	515381.95	2232128.24	Метод спутниковых геодезических измерений (определений)	0.10	–
396	515379.85	2232130.58	Метод спутниковых геодезических	0.10	–

			измерений (определений)		
397	515374.53	2232135.75	Метод спутниковых геодезических измерений (определений)	0.10	–
398	515376.43	2232166.50	Метод спутниковых геодезических измерений (определений)	0.10	–
399	515377.34	2232170.94	Метод спутниковых геодезических измерений (определений)	0.10	–
373	515377.57	2232183.90	Метод спутниковых геодезических измерений (определений)	0.10	–
–	–	–	–	–	–
400	515473.02	2232085.29	Метод спутниковых геодезических измерений (определений)	0.10	–
401	515449.56	2232087.83	Метод спутниковых геодезических измерений (определений)	0.10	–
402	515420.43	2232088.86	Метод спутниковых геодезических измерений (определений)	0.10	–
403	515416.84	2232086.82	Метод спутниковых геодезических измерений (определений)	0.10	–
404	515430.13	2232086.54	Метод спутниковых геодезических измерений (определений)	0.10	–
405	515456.98	2232083.65	Метод спутниковых геодезических измерений (определений)	0.10	–
406	515469.05	2232082.02	Метод спутниковых геодезических измерений (определений)	0.10	–
407	515472.55	2232081.63	Метод спутниковых геодезических измерений (определений)	0.10	–
400	515473.02	2232085.29	Метод спутниковых геодезических измерений (определений)	0.10	–
–	–	–	–	–	–
408	515322.58	2232242.15	Метод спутниковых геодезических измерений (определений)	0.10	–
409	515319.29	2232239.69	Метод спутниковых геодезических измерений (определений)	0.10	–
410	515317.72	2232238.09	Метод спутниковых геодезических измерений (определений)	0.10	–
411	515316.54	2232199.80	Метод спутниковых	0.10	–

			геодезических измерений (определений)		
412	515321.76	2232199.58	Метод спутниковых геодезических измерений (определений)	0.10	–
408	515322.58	2232242.15	Метод спутниковых геодезических измерений (определений)	0.10	–
–	–	–	–	–	–
413	515314.48	2232197.87	Метод спутниковых геодезических измерений (определений)	0.10	–
414	515299.73	2232198.37	Метод спутниковых геодезических измерений (определений)	0.10	–
415	515300.17	2232196.52	Метод спутниковых геодезических измерений (определений)	0.10	–
416	515299.19	2232184.85	Метод спутниковых геодезических измерений (определений)	0.10	–
417	515305.08	2232159.50	Метод спутниковых геодезических измерений (определений)	0.10	–
418	515317.03	2232159.60	Метод спутниковых геодезических измерений (определений)	0.10	–
419	515316.94	2232160.88	Метод спутниковых геодезических измерений (определений)	0.10	–
420	515314.00	2232182.23	Метод спутниковых геодезических измерений (определений)	0.10	–
413	515314.48	2232197.87	Метод спутниковых геодезических измерений (определений)	0.10	–
–	–	–	–	–	–
421	515325.14	2232251.73	Метод спутниковых геодезических измерений (определений)	0.10	–
422	515324.72	2232250.80	Метод спутниковых геодезических измерений (определений)	0.10	–
423	515324.65	2232246.10	Метод спутниковых геодезических измерений (определений)	0.10	–
424	515327.26	2232247.98	Метод спутниковых геодезических измерений (определений)	0.10	–
425	515345.22	2232251.29	Метод спутниковых геодезических измерений (определений)	0.10	–

421	515325.14	2232251.73	Метод спутниковых геодезических измерений (определений)	0.10	–
–	–	–	–	–	–
426	515217.95	2232196.73	Метод спутниковых геодезических измерений (определений)	0.10	–
427	515207.12	2232198.67	Метод спутниковых геодезических измерений (определений)	0.10	–
428	515197.38	2232199.75	Метод спутниковых геодезических измерений (определений)	0.10	–
429	515173.41	2232200.74	Метод спутниковых геодезических измерений (определений)	0.10	–
430	515155.23	2232201.23	Метод спутниковых геодезических измерений (определений)	0.10	–
431	515147.86	2232199.98	Метод спутниковых геодезических измерений (определений)	0.10	–
432	515144.35	2232200.25	Метод спутниковых геодезических измерений (определений)	0.10	–
433	515141.65	2232199.50	Метод спутниковых геодезических измерений (определений)	0.10	–
434	515144.83	2232199.54	Метод спутниковых геодезических измерений (определений)	0.10	–
435	515171.08	2232198.68	Метод спутниковых геодезических измерений (определений)	0.10	–
426	515217.95	2232196.73	Метод спутниковых геодезических измерений (определений)	0.10	–
–	–	–	–	–	–
436	515135.51	2232194.96	Метод спутниковых геодезических измерений (определений)	0.10	–
437	515137.40	2232197.46	Метод спутниковых геодезических измерений (определений)	0.10	–
438	515136.45	2232197.45	Метод спутниковых геодезических измерений (определений)	0.10	–
439	515134.39	2232195.05	Метод спутниковых геодезических измерений (определений)	0.10	–
440	515134.00	2232180.28	Метод спутниковых геодезических измерений	0.10	–

			(определений)		
441	515135.26	2232181.34	Метод спутниковых геодезических измерений (определений)	0.10	–
436	515135.51	2232194.96	Метод спутниковых геодезических измерений (определений)	0.10	–
–	–	–	–	–	–
442	514839.48	2232136.02	Метод спутниковых геодезических измерений (определений)	0.10	–
443	514848.36	2232143.75	Метод спутниковых геодезических измерений (определений)	0.10	–
444	514848.83	2232148.18	Метод спутниковых геодезических измерений (определений)	0.10	–
445	514851.87	2232151.40	Метод спутниковых геодезических измерений (определений)	0.10	–
446	514849.20	2232149.98	Метод спутниковых геодезических измерений (определений)	0.10	–
447	514838.50	2232136.06	Метод спутниковых геодезических измерений (определений)	0.10	–
442	514839.48	2232136.02	Метод спутниковых геодезических измерений (определений)	0.10	–
–	–	–	–	–	–
448	514775.22	2232060.83	Метод спутниковых геодезических измерений (определений)	0.10	–
449	514781.08	2232064.14	Метод спутниковых геодезических измерений (определений)	0.10	–
450	514785.40	2232068.95	Метод спутниковых геодезических измерений (определений)	0.10	–
451	514773.01	2232060.32	Метод спутниковых геодезических измерений (определений)	0.10	–
448	514775.22	2232060.83	Метод спутниковых геодезических измерений (определений)	0.10	–
–	–	–	–	–	–
452	514745.47	2232055.15	Метод спутниковых геодезических измерений (определений)	0.10	–
453	514761.16	2232059.34	Метод спутниковых геодезических измерений (определений)	0.10	–
454	514758.13	2232059.29	Метод спутниковых	0.10	–

			геодезических измерений (определений)		
455	514745.66	2232057.48	Метод спутниковых геодезических измерений (определений)	0.10	–
456	514744.16	2232053.46	Метод спутниковых геодезических измерений (определений)	0.10	–
452	514745.47	2232055.15	Метод спутниковых геодезических измерений (определений)	0.10	–
–	–	–	–	–	–
457	514699.47	2231973.18	Метод спутниковых геодезических измерений (определений)	0.10	–
458	514702.91	2231982.29	Метод спутниковых геодезических измерений (определений)	0.10	–
459	514703.09	2231990.79	Метод спутниковых геодезических измерений (определений)	0.10	–
460	514702.87	2232000.69	Метод спутниковых геодезических измерений (определений)	0.10	–
461	514740.29	2232048.52	Метод спутниковых геодезических измерений (определений)	0.10	–
462	514725.92	2232032.22	Метод спутниковых геодезических измерений (определений)	0.10	–
463	514720.07	2232026.17	Метод спутниковых геодезических измерений (определений)	0.10	–
464	514705.20	2232007.13	Метод спутниковых геодезических измерений (определений)	0.10	–
465	514701.22	2231998.13	Метод спутниковых геодезических измерений (определений)	0.10	–
466	514701.15	2231984.29	Метод спутниковых геодезических измерений (определений)	0.10	–
467	514681.94	2231946.30	Метод спутниковых геодезических измерений (определений)	0.10	–
457	514699.47	2231973.18	Метод спутниковых геодезических измерений (определений)	0.10	–

3. Сведения о характерных точках части (частей) границы объекта

Обозначение характерных точек части	Координаты, м		Метод определения координат	Средняя квадратическая	Описание обозначения
	X	Y			

границы			характерной точки	погрешность положения характерной точки (M_t), м	точки на местности (при наличии)
1	2	3	4	5	6
–	–	–	–	–	–

Схема расположения границ публичного сервитута для эксплуатации объекта электросетевого хояйства

Электросетевой комплекс РП-66 «Торговый центр» (КЛ 6 кВ: от РП-51 до ПС «Гипермаркет», от РП-66 до ПС «Гипермаркет», от РП-66 до ПС «Егошиха», от ТП-6280 до РП-66, от ТП-6002 до ПС «Гипермаркет», от ТП-6251 до РП-66)

(наименование объекта)

Обзорная схема границ объекта

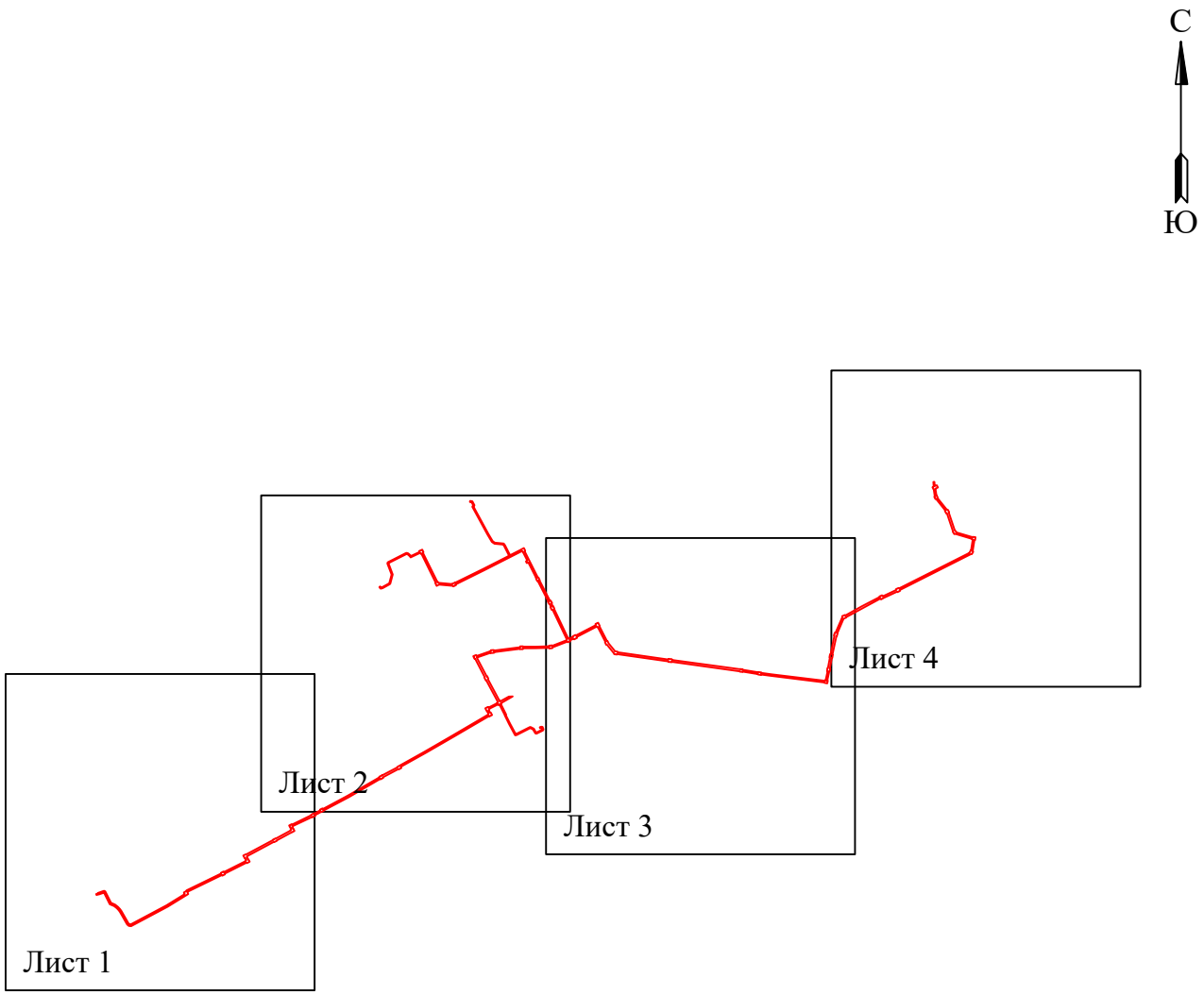

Условные обозначения:

- граница устанавливаемого публичного сервитута

Схема расположения границ публичного сервитута для эксплуатации объекта электросетевого хояйства

Электросетевой комплекс РП-66 «Торговый центр» (КЛ 6 кВ: от РП-51 до ПС «Гипермаркет», от РП-66 до ПС «Гипермаркет», от РП-66 до ПС «Егошиха», от ТП-6280 до РП-66, от ТП-6002 до ПС «Гипермаркет», от ТП-6251 до РП-66)

(наименование объекта)



Масштаб 1:2000

Используемые условные знаки и обозначения:

- ● 1 - обозначение характерной точки границы устанавливаемого публичного сервитута
- - границы земельных участков, попадающих в зону публичного сервитута
- - граница кадастрового квартала
- 59:01:2010331 - номер кадастрового квартала
- :123 - кадастровый номер земельного участка
- г. Пермь - наименование населенного пункта
- - ось линии, контур объекта
- - граница устанавливаемого публичного сервитута

Схема расположения границ публичного сервитута для эксплуатации объекта электросетевого хояйства

Электросетевой комплекс РП-66 «Торговый центр» (КЛ 6 кВ: от РП-51 до ПС «Гипермаркет», от РП-66 до ПС «Гипермаркет», от РП-66 до ПС «Егошиха», от ТП-6280 до РП-66, от ТП-6002 до ПС «Гипермаркет», от ТП-6251 до РП-66)

(наименование объекта)

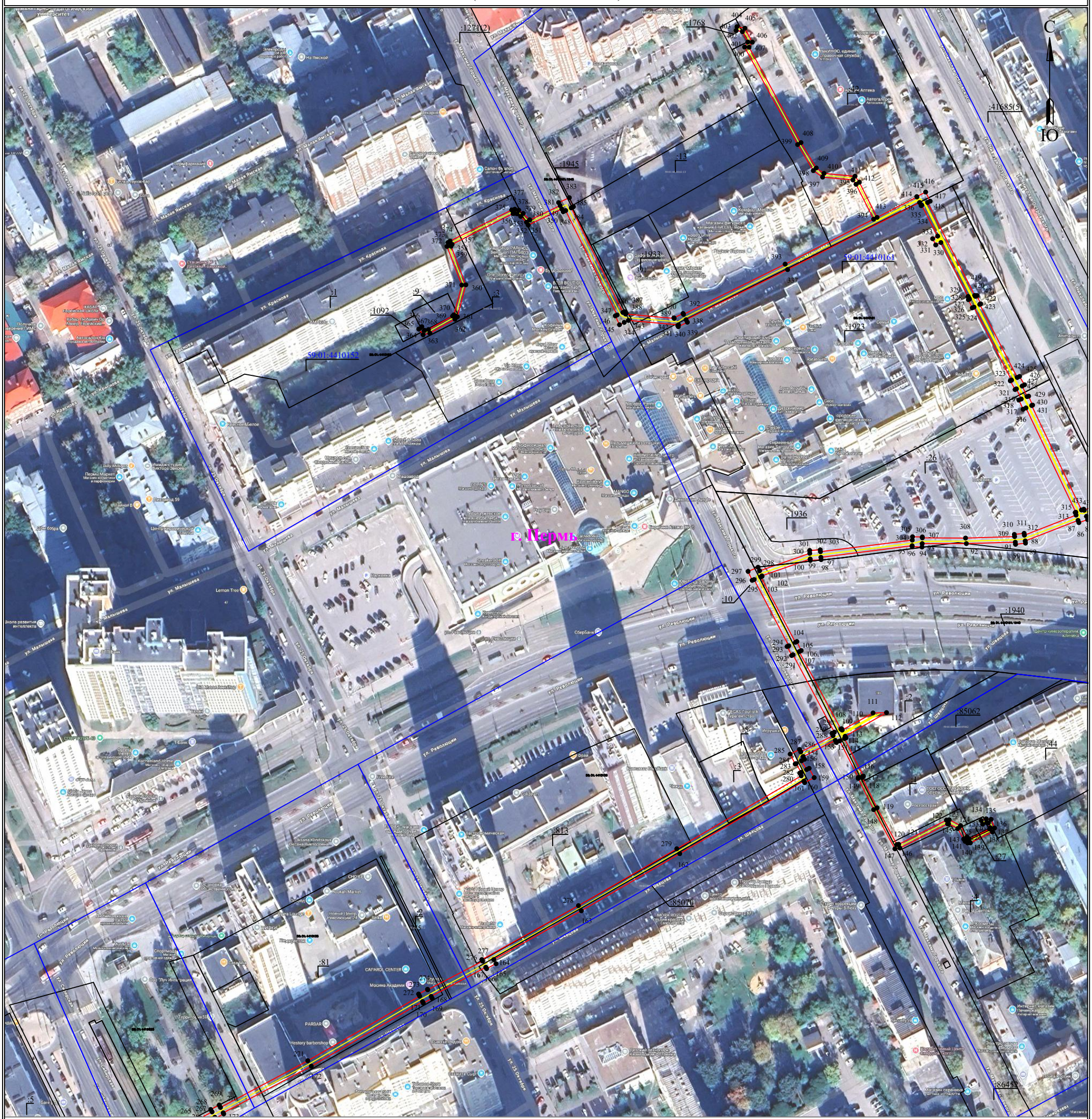

Масштаб 1:2000

Лист 2 из 4

Используемые условные знаки и обозначения:

- ● 1 - обозначение характерной точки границы устанавливаемого публичного сервитута
- - границы земельных участков, попадающих в зону публичного сервитута
- - граница кадастрового квартала
- 59:01:2010331 - номер кадастрового квартала
- :123 - кадастровый номер земельного участка
- г. Пермь - наименование населенного пункта
- - ось линии, контур объекта
- - граница устанавливаемого публичного сервитута

Схема расположения границ публичного сервитута для эксплуатации объекта электросетевого хояйства

Электросетевой комплекс РП-66 «Торговый центр» (КЛ 6 кВ: от РП-51 до ПС «Гипермаркет», от РП-66 до ПС «Гипермаркет», от РП-66 до ПС «Егошиха», от ТП-6280 до РП-66, от ТП-6002 до ПС «Гипермаркет», от ТП-6251 до РП-66)

(наименование объекта)

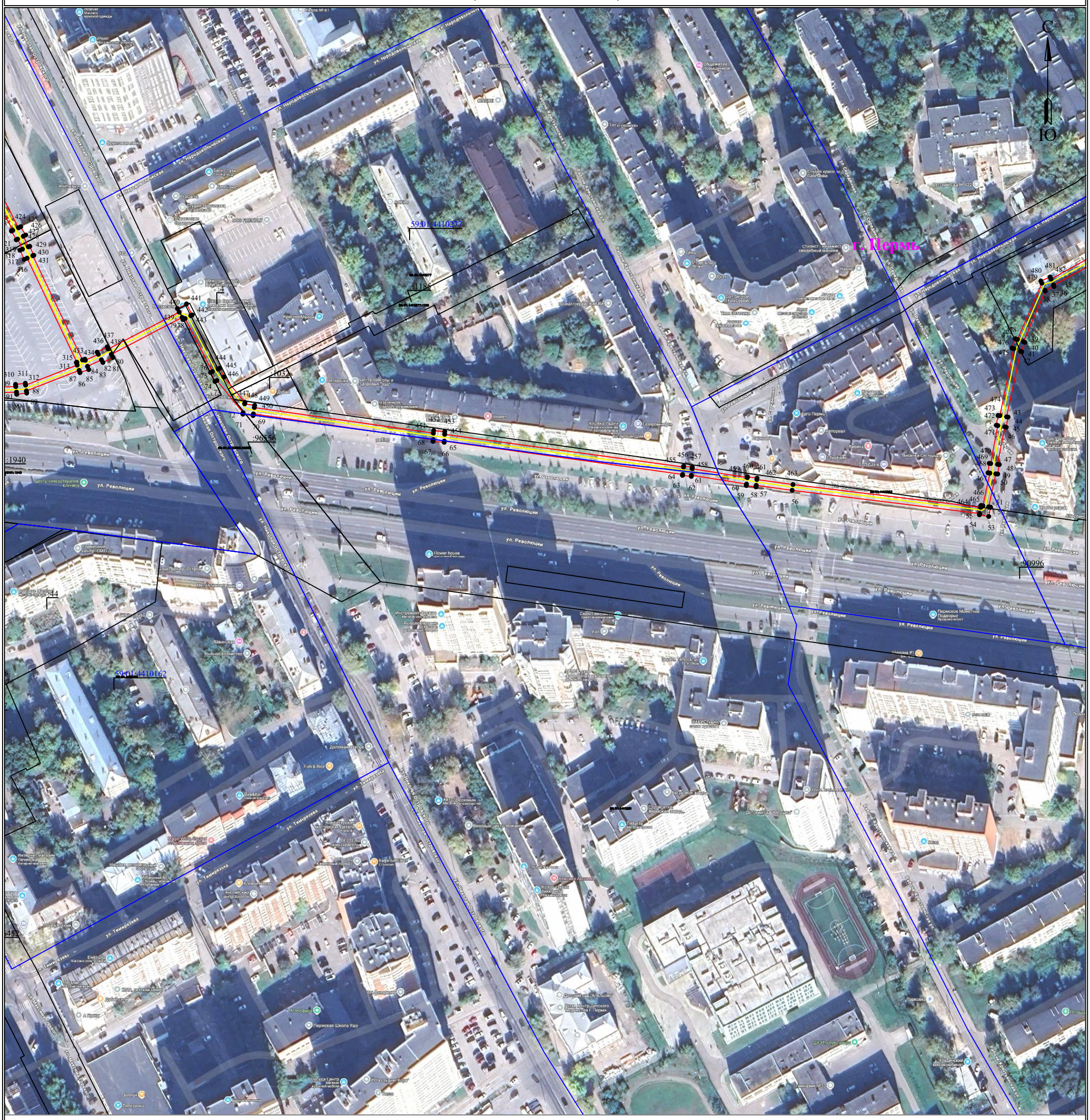

Масштаб 1:2000

Лист 3 из 4

Используемые условные знаки и обозначения:

- ● 1 — обозначение характерной точки границы устанавливаемого публичного сервитута
- границы земельных участков, попадающих в зону публичного сервитута
- граница кадастрового квартала
- 59:01:2010331 — номер кадастрового квартала
- :123 — кадастровый номер земельного участка
- г. Пермь — наименование населенного пункта
- ось линии, контур объекта
- граница устанавливаемого публичного сервитута

Схема расположения границ публичного сервитута для эксплуатации объекта электросетевого хояйства

Электросетевой комплекс РП-66 «Торговый центр» (КЛ 6 кВ: от РП-51 до ПС «Гипермаркет», от РП-66 до ПС «Гипермаркет», от РП-66 до ПС «Егошиха», от ТП-6280 до РП-66, от ТП-6002 до ПС «Гипермаркет», от ТП-6251 до РП-66)

(наименование объекта)

Масштаб 1:2000

Лист 4 из 4

Используемые условные знаки и обозначения:

- ● 1 - обозначение характерной точки границы устанавливаемого публичного сервитута
- ——— - границы земельных участков, попадающих в зону публичного сервитута
- ——— - граница кадастрового квартала
- 59:01:2010331 - номер кадастрового квартала
- :123 - кадастровый номер земельного участка
- г. Пермь - наименование населенного пункта
- ——— - ось линии, контур объекта
- ——— - граница устанавливаемого публичного сервитута

ГРАФИЧЕСКОЕ ОПИСАНИЕ

местоположения границ публичного сервитута

Электросетевой комплекс РП-66 «Торговый центр» (КЛ 6 кВ: от РП-51 до ПС «Гипермаркет», от РП-66 до ПС «Гипермаркет», от РП-66 до ПС «Егошиха», от ТП-6280 до РП-66, от ТП-6002 до ПС «Гипермаркет», от ТП-6251 до РП-66)

(наименование объекта, местоположение границ которого описано (далее - объект)

Раздел 1

Сведения об объекте		
№ п/п	Характеристики объекта	Описание характеристик
1	2	3
1	Местоположение объекта	Пермский край, городской округ Пермский, город Пермь
2	Площадь объекта +/- величина погрешности определения площади (Р+/- Дельта Р)	10092 кв.м ± 22.40 кв.м
3	Иные характеристики объекта	Публичный сервитут устанавливается в целях эксплуатации объекта электросетевого хозяйства «Электросетевой комплекс РП-66 «Торговый центр» (КЛ 6 кВ: от РП-51 до ПС «Гипермаркет», от РП-66 до ПС «Гипермаркет», от РП-66 до ПС «Егошиха», от ТП-6280 до РП-66, от ТП-6002 до ПС «Гипермаркет», от ТП-6251 до РП-66)» (в соответствии со статьей 3.6 Федерального закона от 25 октября 2001 г. № 137-ФЗ «О введении в действие Земельного кодекса Российской Федерации»). Срок установления публичного сервитута - сорок девять лет (согласно п.1 ст. 39.45 ЗК РФ).

Раздел 2

Сведения о местоположении границ объекта					
1. Система координат МСК-59, зона 2					
2. Сведения о характерных точках границ объекта					
Обозначение характерных точек границ	Координаты, м		Метод определения координат характерной точки	Средняя квадратическая погрешность положения характерной точки (M_t), м	Описание обозначения точки на местности (при наличии)
	X	Y			
1	2	3	4	5	6
1	517689.50	2233842.09	Метод спутниковых геодезических измерений (определений)	0.10	–
2	517681.82	2233842.62	Метод спутниковых геодезических измерений (определений)	0.10	–
3	517683.54	2233846.24	Метод спутниковых геодезических измерений (определений)	0.10	–
4	517679.36	2233848.45	Метод спутниковых геодезических измерений (определений)	0.10	–

5	517677.16	2233843.83	Метод спутниковых геодезических измерений (определений)	0.10	–
6	517664.09	2233845.96	Метод спутниковых геодезических измерений (определений)	0.10	–
7	517664.24	2233846.40	Метод спутниковых геодезических измерений (определений)	0.10	–
8	517660.63	2233848.27	Метод спутниковых геодезических измерений (определений)	0.10	–
9	517660.27	2233847.55	Метод спутниковых геодезических измерений (определений)	0.10	–
10	517638.50	2233865.01	Метод спутниковых геодезических измерений (определений)	0.10	–
11	517639.05	2233866.24	Метод спутниковых геодезических измерений (определений)	0.10	–
12	517634.50	2233868.88	Метод спутниковых геодезических измерений (определений)	0.10	–
13	517634.13	2233868.06	Метод спутниковых геодезических измерений (определений)	0.10	–
14	517601.04	2233879.20	Метод спутниковых геодезических измерений (определений)	0.10	–
15	517601.25	2233879.73	Метод спутниковых геодезических измерений (определений)	0.10	–
16	517597.02	2233882.50	Метод спутниковых геодезических измерений (определений)	0.10	–
17	517597.35	2233883.05	Метод спутниковых геодезических измерений (определений)	0.10	–
18	517588.91	2233911.49	Метод спутниковых геодезических измерений (определений)	0.10	–
19	517589.47	2233911.57	Метод спутниковых геодезических измерений (определений)	0.10	–
20	517588.85	2233916.73	Метод спутниковых геодезических измерений (определений)	0.10	–
21	517583.75	2233916.09	Метод спутниковых геодезических измерений (определений)	0.10	–
22	517583.86	2233914.92	Метод спутниковых	0.10	–

			геодезических измерений (определений)		
23	517563.06	2233911.64	Метод спутниковых геодезических измерений (определений)	0.10	–
24	517562.50	2233912.65	Метод спутниковых геодезических измерений (определений)	0.10	–
25	517557.94	2233910.08	Метод спутниковых геодезических измерений (определений)	0.10	–
26	517558.38	2233909.11	Метод спутниковых геодезических измерений (определений)	0.10	–
27	517492.56	2233778.86	Метод спутниковых геодезических измерений (определений)	0.10	–
28	517491.25	2233779.48	Метод спутниковых геодезических измерений (определений)	0.10	–
29	517488.91	2233774.84	Метод спутниковых геодезических измерений (определений)	0.10	–
30	517489.76	2233774.37	Метод спутниковых геодезических измерений (определений)	0.10	–
31	517478.09	2233749.23	Метод спутниковых геодезических измерений (определений)	0.10	–
32	517477.95	2233749.30	Метод спутниковых геодезических измерений (определений)	0.10	–
33	517475.63	2233745.00	Метод спутниковых геодезических измерений (определений)	0.10	–
34	517477.30	2233744.07	Метод спутниковых геодезических измерений (определений)	0.10	–
35	517443.14	2233680.88	Метод спутниковых геодезических измерений (определений)	0.10	–
36	517442.44	2233681.07	Метод спутниковых геодезических измерений (определений)	0.10	–
37	517440.45	2233676.37	Метод спутниковых геодезических измерений (определений)	0.10	–
38	517440.05	2233676.55	Метод спутниковых геодезических измерений (определений)	0.10	–
39	517413.71	2233665.22	Метод спутниковых геодезических	0.10	–

			измерений (определений)		
40	517413.45	2233665.88	Метод спутниковых геодезических измерений (определений)	0.10	–
41	517408.50	2233664.28	Метод спутниковых геодезических измерений (определений)	0.10	–
42	517408.70	2233663.71	Метод спутниковых геодезических измерений (определений)	0.10	–
43	517374.70	2233656.46	Метод спутниковых геодезических измерений (определений)	0.10	–
44	517374.55	2233657.23	Метод спутниковых геодезических измерений (определений)	0.10	–
45	517369.29	2233656.27	Метод спутниковых геодезических измерений (определений)	0.10	–
46	517369.45	2233655.53	Метод спутниковых геодезических измерений (определений)	0.10	–
47	517349.98	2233651.75	Метод спутниковых геодезических измерений (определений)	0.10	–
48	517349.86	2233652.68	Метод спутниковых геодезических измерений (определений)	0.10	–
49	517344.95	2233651.83	Метод спутниковых геодезических измерений (определений)	0.10	–
50	517345.04	2233650.87	Метод спутниковых геодезических измерений (определений)	0.10	–
51	517327.91	2233647.15	Метод спутниковых геодезических измерений (определений)	0.10	–
52	517327.72	2233648.13	Метод спутниковых геодезических измерений (определений)	0.10	–
53	517322.91	2233647.18	Метод спутниковых геодезических измерений (определений)	0.10	–
54	517323.77	2233642.32	Метод спутниковых геодезических измерений (определений)	0.10	–
55	517324.44	2233642.45	Метод спутниковых геодезических измерений (определений)	0.10	–
56	517336.49	2233544.98	Метод спутниковых геодезических измерений	0.10	–

			(определений)		
57	517339.09	2233526.31	Метод спутниковых геодезических измерений (определений)	0.10	–
58	517338.26	2233526.23	Метод спутниковых геодезических измерений (определений)	0.10	–
59	517338.97	2233521.16	Метод спутниковых геодезических измерений (определений)	0.10	–
60	517339.77	2233521.25	Метод спутниковых геодезических измерений (определений)	0.10	–
61	517344.32	2233492.61	Метод спутниковых геодезических измерений (определений)	0.10	–
62	517343.72	2233492.55	Метод спутниковых геодезических измерений (определений)	0.10	–
63	517344.25	2233487.98	Метод спутниковых геодезических измерений (определений)	0.10	–
64	517344.74	2233488.05	Метод спутниковых геодезических измерений (определений)	0.10	–
65	517362.06	2233364.17	Метод спутниковых геодезических измерений (определений)	0.10	–
66	517361.45	2233364.11	Метод спутниковых геодезических измерений (определений)	0.10	–
67	517361.95	2233358.33	Метод спутниковых геодезических измерений (определений)	0.10	–
68	517362.78	2233358.40	Метод спутниковых геодезических измерений (определений)	0.10	–
69	517376.17	2233264.91	Метод спутниковых геодезических измерений (определений)	0.10	–
70	517375.34	2233264.77	Метод спутниковых геодезических измерений (определений)	0.10	–
71	517376.06	2233259.47	Метод спутниковых геодезических измерений (определений)	0.10	–
72	517376.81	2233259.60	Метод спутниковых геодезических измерений (определений)	0.10	–
73	517393.56	2233246.00	Метод спутниковых геодезических измерений (определений)	0.10	–

74	517393.11	2233244.93	Метод спутниковых геодезических измерений (определений)	0.10	–
75	517397.75	2233242.73	Метод спутниковых геодезических измерений (определений)	0.10	–
76	517398.17	2233243.60	Метод спутниковых геодезических измерений (определений)	0.10	–
77	517425.77	2233229.46	Метод спутниковых геодезических измерений (определений)	0.10	–
78	517425.24	2233228.36	Метод спутниковых геодезических измерений (определений)	0.10	–
79	517426.34	2233227.87	Метод спутниковых геодезических измерений (определений)	0.10	–
80	517407.15	2233191.08	Метод спутниковых геодезических измерений (определений)	0.10	–
81	517405.54	2233191.90	Метод спутниковых геодезических измерений (определений)	0.10	–
82	517402.94	2233186.72	Метод спутниковых геодезических измерений (определений)	0.10	–
83	517404.32	2233185.94	Метод спутниковых геодезических измерений (определений)	0.10	–
84	517400.93	2233178.72	Метод спутниковых геодезических измерений (определений)	0.10	–
85	517399.25	2233179.32	Метод спутниковых геодезических измерений (определений)	0.10	–
86	517397.66	2233174.78	Метод спутниковых геодезических измерений (определений)	0.10	–
87	517398.82	2233174.34	Метод спутниковых геодезических измерений (определений)	0.10	–
88	517388.17	2233146.95	Метод спутниковых геодезических измерений (определений)	0.10	–
89	517387.03	2233147.08	Метод спутниковых геодезических измерений (определений)	0.10	–
90	517386.40	2233141.92	Метод спутниковых геодезических измерений (определений)	0.10	–
91	517387.51	2233141.79	Метод спутниковых	0.10	–

			геодезических измерений (определений)		
92	517386.80	2233116.39	Метод спутниковых геодезических измерений (определений)	0.10	–
93	517386.78	2233093.48	Метод спутниковых геодезических измерений (определений)	0.10	–
94	517385.01	2233093.38	Метод спутниковых геодезических измерений (определений)	0.10	–
95	517385.27	2233088.26	Метод спутниковых геодезических измерений (определений)	0.10	–
96	517385.70	2233088.27	Метод спутниковых геодезических измерений (определений)	0.10	–
97	517379.66	2233040.93	Метод спутниковых геодезических измерений (определений)	0.10	–
98	517378.47	2233041.03	Метод спутниковых геодезических измерений (определений)	0.10	–
99	517378.06	2233035.42	Метод спутниковых геодезических измерений (определений)	0.10	–
100	517378.79	2233035.37	Метод спутниковых геодезических измерений (определений)	0.10	–
101	517370.05	2233010.29	Метод спутниковых геодезических измерений (определений)	0.10	–
102	517369.82	2233010.40	Метод спутниковых геодезических измерений (определений)	0.10	–
103	517369.48	2233009.72	Метод спутниковых геодезических измерений (определений)	0.10	–
104	517335.57	2233027.69	Метод спутниковых геодезических измерений (определений)	0.10	–
105	517335.96	2233028.46	Метод спутниковых геодезических измерений (определений)	0.10	–
106	517331.29	2233030.71	Метод спутниковых геодезических измерений (определений)	0.10	–
107	517330.72	2233029.64	Метод спутниковых геодезических измерений (определений)	0.10	–
108	517290.57	2233051.28	Метод спутниковых геодезических	0.10	–

			измерений (определений)		
109	517290.72	2233051.63	Метод спутниковых геодезических измерений (определений)	0.10	–
110	517290.04	2233051.96	Метод спутниковых геодезических измерений (определений)	0.10	–
111	517298.91	2233067.97	Метод спутниковых геодезических измерений (определений)	0.10	–
112	517299.10	2233074.98	Метод спутниковых геодезических измерений (определений)	0.10	–
113	517286.83	2233053.52	Метод спутниковых геодезических измерений (определений)	0.10	–
114	517285.98	2233053.93	Метод спутниковых геодезических измерений (определений)	0.10	–
115	517285.63	2233053.15	Метод спутниковых геодезических измерений (определений)	0.10	–
116	517266.14	2233062.99	Метод спутниковых геодезических измерений (определений)	0.10	–
117	517265.84	2233062.35	Метод спутниковых геодезических измерений (определений)	0.10	–
118	517265.40	2233062.32	Метод спутниковых геодезических измерений (определений)	0.10	–
119	517249.68	2233070.09	Метод спутниковых геодезических измерений (определений)	0.10	–
120	517230.64	2233080.40	Метод спутниковых геодезических измерений (определений)	0.10	–
121	517230.78	2233081.29	Метод спутниковых геодезических измерений (определений)	0.10	–
122	517243.29	2233106.04	Метод спутниковых геодезических измерений (определений)	0.10	–
123	517243.53	2233107.51	Метод спутниковых геодезических измерений (определений)	0.10	–
124	517240.46	2233113.38	Метод спутниковых геодезических измерений (определений)	0.10	–
125	517234.56	2233116.72	Метод спутниковых геодезических измерений	0.10	–

			(определений)		
126	517233.75	2233117.23	Метод спутниковых геодезических измерений (определений)	0.10	–
127	517233.49	2233117.63	Метод спутниковых геодезических измерений (определений)	0.10	–
128	517233.50	2233117.94	Метод спутниковых геодезических измерений (определений)	0.10	–
129	517238.70	2233128.48	Метод спутниковых геодезических измерений (определений)	0.10	–
130	517239.35	2233128.83	Метод спутниковых геодезических измерений (определений)	0.10	–
131	517241.89	2233127.84	Метод спутниковых геодезических измерений (определений)	0.10	–
132	517242.00	2233126.93	Метод спутниковых геодезических измерений (определений)	0.10	–
133	517241.22	2233124.86	Метод спутниковых геодезических измерений (определений)	0.10	–
134	517243.09	2233124.15	Метод спутниковых геодезических измерений (определений)	0.10	–
135	517244.04	2233126.68	Метод спутниковых геодезических измерений (определений)	0.10	–
136	517243.74	2233129.25	Метод спутниковых геодезических измерений (определений)	0.10	–
137	517239.22	2233131.03	Метод спутниковых геодезических измерений (определений)	0.10	–
138	517237.19	2233129.94	Метод спутниковых геодезических измерений (определений)	0.10	–
139	517231.53	2233118.46	Метод спутниковых геодезических измерений (определений)	0.10	–
140	517231.46	2233117.11	Метод спутниковых геодезических измерений (определений)	0.10	–
141	517232.30	2233115.78	Метод спутниковых геодезических измерений (определений)	0.10	–
142	517233.53	2233115.00	Метод спутниковых геодезических измерений (определений)	0.10	–

143	517238.96	2233111.93	Метод спутниковых геодезических измерений (определений)	0.10	–
144	517241.45	2233107.17	Метод спутниковых геодезических измерений (определений)	0.10	–
145	517241.37	2233106.67	Метод спутниковых геодезических измерений (определений)	0.10	–
146	517228.84	2233081.91	Метод спутниковых геодезических измерений (определений)	0.10	–
147	517228.44	2233079.32	Метод спутниковых геодезических измерений (определений)	0.10	–
148	517248.76	2233068.31	Метод спутниковых геодезических измерений (определений)	0.10	–
149	517264.99	2233060.29	Метод спутниковых геодезических измерений (определений)	0.10	–
150	517265.47	2233060.32	Метод спутниковых геодезических измерений (определений)	0.10	–
151	517284.43	2233050.71	Метод спутниковых геодезических измерений (определений)	0.10	–
152	517283.58	2233048.98	Метод спутниковых геодезических измерений (определений)	0.10	–
153	517284.70	2233048.42	Метод спутниковых геодезических измерений (определений)	0.10	–
154	517276.31	2233031.73	Метод спутниковых геодезических измерений (определений)	0.10	–
155	517274.89	2233032.42	Метод спутниковых геодезических измерений (определений)	0.10	–
156	517274.08	2233030.88	Метод спутниковых геодезических измерений (определений)	0.10	–
157	517269.57	2233033.53	Метод спутниковых геодезических измерений (определений)	0.10	–
158	517270.20	2233034.83	Метод спутниковых геодезических измерений (определений)	0.10	–
159	517265.38	2233037.45	Метод спутниковых геодезических измерений (определений)	0.10	–
160	517262.77	2233032.48	Метод спутниковых	0.10	–

			геодезических измерений (определений)		
161	517263.58	2233032.11	Метод спутниковых геодезических измерений (определений)	0.10	–
162	517225.91	2232967.69	Метод спутниковых геодезических измерений (определений)	0.10	–
163	517196.30	2232916.63	Метод спутниковых геодезических измерений (определений)	0.10	–
164	517170.99	2232871.19	Метод спутниковых геодезических измерений (определений)	0.10	–
165	517168.84	2232872.36	Метод спутниковых геодезических измерений (определений)	0.10	–
166	517166.28	2232867.44	Метод спутниковых геодезических измерений (определений)	0.10	–
167	517167.00	2232867.06	Метод спутниковых геодезических измерений (определений)	0.10	–
168	517151.88	2232838.70	Метод спутниковых геодезических измерений (определений)	0.10	–
169	517150.83	2232839.25	Метод спутниковых геодезических измерений (определений)	0.10	–
170	517148.41	2232834.61	Метод спутниковых геодезических измерений (определений)	0.10	–
171	517149.17	2232834.24	Метод спутниковых геодезических измерений (определений)	0.10	–
172	517115.66	2232776.52	Метод спутниковых геодезических измерений (определений)	0.10	–
173	517091.46	2232730.79	Метод спутниковых геодезических измерений (определений)	0.10	–
174	517090.92	2232731.06	Метод спутниковых геодезических измерений (определений)	0.10	–
175	517088.71	2232726.72	Метод спутниковых геодезических измерений (определений)	0.10	–
176	517089.19	2232726.48	Метод спутниковых геодезических измерений (определений)	0.10	–
177	517082.95	2232715.06	Метод спутниковых геодезических	0.10	–

			измерений (определений)		
178	517081.86	2232715.57	Метод спутниковых геодезических измерений (определений)	0.10	–
179	517079.33	2232710.88	Метод спутниковых геодезических измерений (определений)	0.10	–
180	517080.09	2232710.50	Метод спутниковых геодезических измерений (определений)	0.10	–
181	517062.93	2232674.17	Метод спутниковых геодезических измерений (определений)	0.10	–
182	517062.15	2232674.55	Метод спутниковых геодезических измерений (определений)	0.10	–
183	517061.81	2232673.90	Метод спутниковых геодезических измерений (определений)	0.10	–
184	517058.77	2232675.18	Метод спутниковых геодезических измерений (определений)	0.10	–
185	517059.00	2232675.69	Метод спутниковых геодезических измерений (определений)	0.10	–
186	517054.39	2232677.91	Метод спутниковых геодезических измерений (определений)	0.10	–
187	517051.84	2232673.08	Метод спутниковых геодезических измерений (определений)	0.10	–
188	517052.06	2232672.97	Метод спутниковых геодезических измерений (определений)	0.10	–
189	517037.08	2232645.53	Метод спутниковых геодезических измерений (определений)	0.10	–
190	517036.42	2232645.90	Метод спутниковых геодезических измерений (определений)	0.10	–
191	517034.03	2232641.01	Метод спутниковых геодезических измерений (определений)	0.10	–
192	517034.75	2232640.63	Метод спутниковых геодезических измерений (определений)	0.10	–
193	517008.30	2232591.48	Метод спутниковых геодезических измерений (определений)	0.10	–
194	517007.08	2232592.09	Метод спутниковых геодезических измерений	0.10	–

			(определений)		
195	517006.61	2232591.18	Метод спутниковых геодезических измерений (определений)	0.10	–
196	517002.61	2232593.27	Метод спутниковых геодезических измерений (определений)	0.10	–
197	517002.91	2232593.93	Метод спутниковых геодезических измерений (определений)	0.10	–
198	516998.39	2232596.38	Метод спутниковых геодезических измерений (определений)	0.10	–
199	516995.83	2232591.35	Метод спутниковых геодезических измерений (определений)	0.10	–
200	516996.70	2232590.90	Метод спутниковых геодезических измерений (определений)	0.10	–
201	516976.57	2232550.73	Метод спутниковых геодезических измерений (определений)	0.10	–
202	516975.27	2232551.36	Метод спутниковых геодезических измерений (определений)	0.10	–
203	516973.04	2232546.65	Метод спутниковых геодезических измерений (определений)	0.10	–
204	516974.23	2232546.07	Метод спутниковых геодезических измерений (определений)	0.10	–
205	516943.82	2232483.69	Метод спутниковых геодезических измерений (определений)	0.10	–
206	516942.77	2232482.86	Метод спутниковых геодезических измерений (определений)	0.10	–
207	516939.59	2232484.73	Метод спутниковых геодезических измерений (определений)	0.10	–
208	516916.38	2232446.89	Метод спутниковых геодезических измерений (определений)	0.10	–
209	516881.23	2232380.83	Метод спутниковых геодезических измерений (определений)	0.10	–
210	516881.63	2232376.70	Метод спутниковых геодезических измерений (определений)	0.10	–
211	516884.15	2232373.54	Метод спутниковых геодезических измерений (определений)	0.10	–

212	516906.72	2232360.57	Метод спутниковых геодезических измерений (определений)	0.10	–
213	516910.08	2232358.26	Метод спутниковых геодезических измерений (определений)	0.10	–
214	516913.77	2232354.79	Метод спутниковых геодезических измерений (определений)	0.10	–
215	516917.61	2232350.00	Метод спутниковых геодезических измерений (определений)	0.10	–
216	516921.09	2232341.89	Метод спутниковых геодезических измерений (определений)	0.10	–
217	516942.04	2232331.40	Метод спутниковых геодезических измерений (определений)	0.10	–
218	516938.83	2232322.22	Метод спутниковых геодезических измерений (определений)	0.10	–
219	516939.22	2232322.00	Метод спутниковых геодезических измерений (определений)	0.10	–
220	516937.73	2232317.80	Метод спутниковых геодезических измерений (определений)	0.10	–
221	516939.61	2232317.13	Метод спутниковых геодезических измерений (определений)	0.10	–
222	516940.98	2232321.00	Метод спутниковых геодезических измерений (определений)	0.10	–
223	516941.66	2232320.61	Метод спутниковых геодезических измерений (определений)	0.10	–
224	516945.52	2232331.63	Метод спутниковых геодезических измерений (определений)	0.10	–
225	516944.45	2232333.76	Метод спутниковых геодезических измерений (определений)	0.10	–
226	516923.58	2232344.23	Метод спутниковых геодезических измерений (определений)	0.10	–
227	516920.38	2232351.66	Метод спутниковых геодезических измерений (определений)	0.10	–
228	516916.12	2232356.97	Метод спутниковых геодезических измерений (определений)	0.10	–
229	516912.10	2232360.76	Метод спутниковых	0.10	–

			геодезических измерений (определений)		
230	516908.43	2232363.28	Метод спутниковых геодезических измерений (определений)	0.10	–
231	516886.28	2232376.02	Метод спутниковых геодезических измерений (определений)	0.10	–
232	516884.72	2232377.96	Метод спутниковых геодезических измерений (определений)	0.10	–
233	516884.51	2232380.19	Метод спутниковых геодезических измерений (определений)	0.10	–
234	516919.13	2232445.26	Метод спутниковых геодезических измерений (определений)	0.10	–
235	516939.56	2232478.38	Метод спутниковых геодезических измерений (определений)	0.10	–
236	516942.53	2232476.75	Метод спутниковых геодезических измерений (определений)	0.10	–
237	516944.41	2232480.08	Метод спутниковых геодезических измерений (определений)	0.10	–
238	516946.36	2232481.62	Метод спутниковых геодезических измерений (определений)	0.10	–
239	516977.00	2232544.68	Метод спутниковых геодезических измерений (определений)	0.10	–
240	516978.23	2232544.05	Метод спутниковых геодезических измерений (определений)	0.10	–
241	516980.54	2232548.65	Метод спутниковых геодезических измерений (определений)	0.10	–
242	516979.38	2232549.23	Метод спутниковых геодезических измерений (определений)	0.10	–
243	516999.66	2232589.35	Метод спутниковых геодезических измерений (определений)	0.10	–
244	517000.32	2232588.98	Метод спутниковых геодезических измерений (определений)	0.10	–
245	517001.01	2232590.16	Метод спутниковых геодезических измерений (определений)	0.10	–
246	517005.02	2232588.19	Метод спутниковых геодезических	0.10	–

			измерений (определений)		
247	517004.64	2232587.39	Метод спутниковых геодезических измерений (определений)	0.10	–
248	517009.64	2232584.78	Метод спутниковых геодезических измерений (определений)	0.10	–
249	517012.01	2232589.50	Метод спутниковых геодезических измерений (определений)	0.10	–
250	517011.50	2232589.77	Метод спутниковых геодезических измерений (определений)	0.10	–
251	517038.04	2232639.18	Метод спутниковых геодезических измерений (определений)	0.10	–
252	517038.65	2232638.87	Метод спутниковых геодезических измерений (определений)	0.10	–
253	517040.88	2232643.68	Метод спутниковых геодезических измерений (определений)	0.10	–
254	517040.46	2232643.90	Метод спутниковых геодезических измерений (определений)	0.10	–
255	517055.44	2232671.30	Метод спутниковых геодезических измерений (определений)	0.10	–
256	517056.55	2232670.78	Метод спутниковых геодезических измерений (определений)	0.10	–
257	517057.28	2232672.13	Метод спутниковых геодезических измерений (определений)	0.10	–
258	517060.34	2232670.75	Метод спутниковых геодезических измерений (определений)	0.10	–
259	517060.12	2232670.30	Метод спутниковых геодезических измерений (определений)	0.10	–
260	517064.41	2232668.13	Метод спутниковых геодезических измерений (определений)	0.10	–
261	517066.50	2232672.33	Метод спутниковых геодезических измерений (определений)	0.10	–
262	517065.69	2232672.77	Метод спутниковых геодезических измерений (определений)	0.10	–
263	517083.22	2232708.81	Метод спутниковых геодезических измерений	0.10	–

			(определений)		
264	517084.07	2232708.38	Метод спутниковых геодезических измерений (определений)	0.10	–
265	517086.58	2232713.06	Метод спутниковых геодезических измерений (определений)	0.10	–
266	517085.73	2232713.50	Метод спутниковых геодезических измерений (определений)	0.10	–
267	517091.97	2232725.02	Метод спутниковых геодезических измерений (определений)	0.10	–
268	517093.21	2232724.35	Метод спутниковых геодезических измерений (определений)	0.10	–
269	517095.52	2232728.75	Метод спутниковых геодезических измерений (определений)	0.10	–
270	517094.28	2232729.38	Метод спутниковых геодезических измерений (определений)	0.10	–
271	517118.51	2232774.69	Метод спутниковых геодезических измерений (определений)	0.10	–
272	517152.03	2232832.73	Метод спутниковых геодезических измерений (определений)	0.10	–
273	517153.10	2232832.19	Метод спутниковых геодезических измерений (определений)	0.10	–
274	517155.54	2232836.80	Метод спутниковых геодезических измерений (определений)	0.10	–
275	517155.31	2232836.91	Метод спутниковых геодезических измерений (определений)	0.10	–
276	517170.19	2232865.40	Метод спутниковых геодезических измерений (определений)	0.10	–
277	517170.96	2232865.00	Метод спутниковых геодезических измерений (определений)	0.10	–
278	517198.96	2232915.13	Метод спутниковых геодезических измерений (определений)	0.10	–
279	517228.47	2232966.14	Метод спутниковых геодезических измерений (определений)	0.10	–
280	517266.27	2233030.71	Метод спутниковых геодезических измерений (определений)	0.10	–

281	517267.73	2233029.97	Метод спутниковых геодезических измерений (определений)	0.10	–
282	517268.12	2233030.71	Метод спутниковых геодезических измерений (определений)	0.10	–
283	517272.66	2233028.04	Метод спутниковых геодезических измерений (определений)	0.10	–
284	517272.47	2233027.59	Метод спутниковых геодезических измерений (определений)	0.10	–
285	517277.58	2233025.00	Метод спутниковых геодезических измерений (определений)	0.10	–
286	517279.99	2233029.83	Метод спутниковых геодезических измерений (определений)	0.10	–
287	517278.73	2233030.48	Метод спутниковых геодезических измерений (определений)	0.10	–
288	517287.15	2233047.23	Метод спутниковых геодезических измерений (определений)	0.10	–
289	517288.37	2233046.73	Метод спутниковых геодезических измерений (определений)	0.10	–
290	517288.98	2233047.92	Метод спутниковых геодезических измерений (определений)	0.10	–
291	517329.09	2233026.46	Метод спутниковых геодезических измерений (определений)	0.10	–
292	517328.73	2233025.74	Метод спутниковых геодезических измерений (определений)	0.10	–
293	517333.39	2233023.40	Метод спутниковых геодезических измерений (определений)	0.10	–
294	517333.79	2233024.25	Метод спутниковых геодезических измерений (определений)	0.10	–
295	517368.14	2233006.30	Метод спутниковых геодезических измерений (определений)	0.10	–
296	517367.73	2233005.25	Метод спутниковых геодезических измерений (определений)	0.10	–
297	517372.37	2233003.15	Метод спутниковых геодезических измерений (определений)	0.10	–
298	517374.51	2233008.30	Метод спутниковых	0.10	–

			геодезических измерений (определений)		
299	517372.68	2233009.12	Метод спутниковых геодезических измерений (определений)	0.10	–
300	517381.74	2233035.15	Метод спутниковых геодезических измерений (определений)	0.10	–
301	517383.23	2233035.10	Метод спутниковых геодезических измерений (определений)	0.10	–
302	517383.55	2233040.57	Метод спутниковых геодезических измерений (определений)	0.10	–
303	517382.58	2233040.67	Метод спутниковых геодезических измерений (определений)	0.10	–
304	517388.58	2233088.34	Метод спутниковых геодезических измерений (определений)	0.10	–
305	517390.34	2233088.47	Метод спутниковых геодезических измерений (определений)	0.10	–
306	517390.23	2233093.55	Метод спутниковых геодезических измерений (определений)	0.10	–
307	517389.77	2233093.56	Метод спутниковых геодезических измерений (определений)	0.10	–
308	517389.66	2233115.98	Метод спутниковых геодезических измерений (определений)	0.10	–
309	517390.42	2233141.43	Метод спутниковых геодезических измерений (определений)	0.10	–
310	517391.53	2233141.29	Метод спутниковых геодезических измерений (определений)	0.10	–
311	517392.11	2233146.37	Метод спутниковых геодезических измерений (определений)	0.10	–
312	517391.15	2233146.51	Метод спутниковых геодезических измерений (определений)	0.10	–
313	517401.58	2233173.32	Метод спутниковых геодезических измерений (определений)	0.10	–
314	517402.90	2233172.88	Метод спутниковых геодезических измерений (определений)	0.10	–
315	517403.05	2233173.18	Метод спутниковых геодезических	0.10	–

			измерений (определений)		
316	517457.15	2233147.34	Метод спутниковых геодезических измерений (определений)	0.10	–
317	517456.48	2233145.83	Метод спутниковых геодезических измерений (определений)	0.10	–
318	517461.28	2233143.65	Метод спутниковых геодезических измерений (определений)	0.10	–
319	517461.81	2233144.87	Метод спутниковых геодезических измерений (определений)	0.10	–
320	517467.06	2233142.37	Метод спутниковых геодезических измерений (определений)	0.10	–
321	517466.71	2233141.70	Метод спутниковых геодезических измерений (определений)	0.10	–
322	517471.26	2233139.17	Метод спутниковых геодезических измерений (определений)	0.10	–
323	517471.58	2233139.85	Метод спутниковых геодезических измерений (определений)	0.10	–
324	517509.48	2233120.35	Метод спутниковых геодезических измерений (определений)	0.10	–
325	517509.10	2233119.50	Метод спутниковых геодезических измерений (определений)	0.10	–
326	517513.34	2233117.44	Метод спутниковых геодезических измерений (определений)	0.10	–
327	517513.61	2233118.02	Метод спутниковых геодезических измерений (определений)	0.10	–
328	517514.09	2233117.78	Метод спутниковых геодезических измерений (определений)	0.10	–
329	517514.99	2233117.30	Метод спутниковых геодезических измерений (определений)	0.10	–
330	517542.97	2233103.18	Метод спутниковых геодезических измерений (определений)	0.10	–
331	517541.73	2233100.50	Метод спутниковых геодезических измерений (определений)	0.10	–
332	517544.95	2233098.90	Метод спутниковых геодезических измерений	0.10	–

			(определений)		
333	517546.28	2233101.50	Метод спутниковых геодезических измерений (определений)	0.10	–
334	517562.30	2233093.29	Метод спутниковых геодезических измерений (определений)	0.10	–
335	517562.12	2233092.94	Метод спутниковых геодезических измерений (определений)	0.10	–
336	517563.73	2233092.12	Метод спутниковых геодезических измерений (определений)	0.10	–
337	517528.93	2233023.65	Метод спутниковых геодезических измерений (определений)	0.10	–
338	517502.92	2232970.98	Метод спутниковых геодезических измерений (определений)	0.10	–
339	517501.61	2232971.64	Метод спутниковых геодезических измерений (определений)	0.10	–
340	517499.34	2232966.94	Метод спутниковых геодезических измерений (определений)	0.10	–
341	517499.87	2232966.66	Метод спутниковых геодезических измерений (определений)	0.10	–
342	517500.26	2232967.05	Метод спутниковых геодезических измерений (определений)	0.10	–
343	517502.59	2232941.06	Метод спутниковых геодезических измерений (определений)	0.10	–
344	517501.55	2232938.88	Метод спутниковых геодезических измерений (определений)	0.10	–
345	517500.32	2232936.43	Метод спутниковых геодезических измерений (определений)	0.10	–
346	517504.96	2232934.27	Метод спутниковых геодезических измерений (определений)	0.10	–
347	517505.40	2232935.19	Метод спутниковых геодезических измерений (определений)	0.10	–
348	517559.55	2232908.50	Метод спутниковых геодезических измерений (определений)	0.10	–
349	517558.95	2232907.22	Метод спутниковых геодезических измерений (определений)	0.10	–

350	517560.35	2232906.50	Метод спутниковых геодезических измерений (определений)	0.10	–
351	517552.04	2232889.06	Метод спутниковых геодезических измерений (определений)	0.10	–
352	517553.52	2232888.20	Метод спутниковых геодезических измерений (определений)	0.10	–
353	517556.55	2232885.15	Метод спутниковых геодезических измерений (определений)	0.10	–
354	517557.89	2232883.30	Метод спутниковых геодезических измерений (определений)	0.10	–
355	517558.20	2232882.07	Метод спутниковых геодезических измерений (определений)	0.10	–
356	517558.00	2232881.18	Метод спутниковых геодезических измерений (определений)	0.10	–
357	517542.03	2232849.56	Метод спутниковых геодезических измерений (определений)	0.10	–
358	517541.79	2232849.22	Метод спутниковых геодезических измерений (определений)	0.10	–
359	517541.05	2232849.01	Метод спутниковых геодезических измерений (определений)	0.10	–
360	517521.02	2232856.70	Метод спутниковых геодезических измерений (определений)	0.10	–
361	517504.44	2232852.29	Метод спутниковых геодезических измерений (определений)	0.10	–
362	517503.20	2232851.05	Метод спутниковых геодезических измерений (определений)	0.10	–
363	517495.95	2232838.03	Метод спутниковых геодезических измерений (определений)	0.10	–
364	517495.18	2232834.55	Метод спутниковых геодезических измерений (определений)	0.10	–
365	517498.10	2232832.28	Метод спутниковых геодезических измерений (определений)	0.10	–
366	517499.33	2232833.86	Метод спутниковых геодезических измерений (определений)	0.10	–
367	517497.41	2232835.35	Метод спутниковых	0.10	–

			геодезических измерений (определений)		
368	517497.84	2232837.31	Метод спутниковых геодезических измерений (определений)	0.10	–
369	517504.81	2232849.84	Метод спутниковых геодезических измерений (определений)	0.10	–
370	517505.48	2232850.50	Метод спутниковых геодезических измерений (определений)	0.10	–
371	517520.91	2232854.60	Метод спутниковых геодезических измерений (определений)	0.10	–
372	517540.96	2232846.90	Метод спутниковых геодезических измерений (определений)	0.10	–
373	517543.02	2232847.49	Метод спутниковых геодезических измерений (определений)	0.10	–
374	517543.75	2232848.53	Метод спутниковых геодезических измерений (определений)	0.10	–
375	517559.89	2232880.48	Метод спутниковых геодезических измерений (определений)	0.10	–
376	517560.26	2232882.09	Метод спутниковых геодезических измерений (определений)	0.10	–
377	517559.74	2232884.15	Метод спутниковых геодезических измерений (определений)	0.10	–
378	517558.08	2232886.45	Метод спутниковых геодезических измерений (определений)	0.10	–
379	517554.75	2232889.79	Метод спутниковых геодезических измерений (определений)	0.10	–
380	517554.63	2232889.86	Метод спутниковых геодезических измерений (определений)	0.10	–
381	517562.13	2232905.60	Метод спутниковых геодезических измерений (определений)	0.10	–
382	517563.70	2232904.81	Метод спутниковых геодезических измерений (определений)	0.10	–
383	517566.24	2232910.41	Метод спутниковых геодезических измерений (определений)	0.10	–
384	517561.55	2232912.53	Метод спутниковых геодезических	0.10	–

			измерений (определений)		
385	517560.97	2232911.38	Метод спутниковых геодезических измерений (определений)	0.10	–
386	517506.71	2232938.22	Метод спутниковых геодезических измерений (определений)	0.10	–
387	517507.08	2232939.08	Метод спутниковых геодезических измерений (определений)	0.10	–
388	517505.86	2232939.63	Метод спутниковых геодезических измерений (определений)	0.10	–
389	517503.62	2232964.82	Метод спутниковых геодезических измерений (определений)	0.10	–
390	517503.91	2232964.68	Метод спутниковых геодезических измерений (определений)	0.10	–
391	517506.16	2232969.42	Метод спутниковых геодезических измерений (определений)	0.10	–
392	517505.71	2232969.64	Метод спутниковых геодезических измерений (определений)	0.10	–
393	517531.77	2233022.38	Метод спутниковых геодезических измерений (определений)	0.10	–
394	517555.10	2233068.28	Метод спутниковых геодезических измерений (определений)	0.10	–
395	517573.21	2233059.16	Метод спутниковых геодезических измерений (определений)	0.10	–
396	517575.45	2233057.53	Метод спутниковых геодезических измерений (определений)	0.10	–
397	517576.90	2233041.81	Метод спутниковых геодезических измерений (определений)	0.10	–
398	517580.27	2233037.00	Метод спутниковых геодезических измерений (определений)	0.10	–
399	517593.82	2233028.85	Метод спутниковых геодезических измерений (определений)	0.10	–
400	517644.37	2233001.34	Метод спутниковых геодезических измерений (определений)	0.10	–
401	517647.01	2233003.03	Метод спутниковых геодезических измерений	0.10	–

			(определений)		
402	517652.38	2233000.18	Метод спутниковых геодезических измерений (определений)	0.10	–
403	517653.00	2232996.96	Метод спутниковых геодезических измерений (определений)	0.10	–
404	517654.96	2232997.33	Метод спутниковых геодезических измерений (определений)	0.10	–
405	517654.17	2233001.50	Метод спутниковых геодезических измерений (определений)	0.10	–
406	517646.91	2233005.35	Метод спутниковых геодезических измерений (определений)	0.10	–
407	517644.29	2233003.66	Метод спутниковых геодезических измерений (определений)	0.10	–
408	517594.81	2233030.59	Метод спутниковых геодезических измерений (определений)	0.10	–
409	517581.66	2233038.50	Метод спутниковых геодезических измерений (определений)	0.10	–
410	517578.84	2233042.52	Метод спутниковых геодезических измерений (определений)	0.10	–
411	517577.36	2233058.62	Метод спутниковых геодезических измерений (определений)	0.10	–
412	517574.25	2233060.87	Метод спутниковых геодезических измерений (определений)	0.10	–
413	517556.01	2233070.07	Метод спутниковых геодезических измерений (определений)	0.10	–
414	517566.60	2233090.75	Метод спутниковых геодезических измерений (определений)	0.10	–
415	517566.79	2233090.66	Метод спутниковых геодезических измерений (определений)	0.10	–
416	517569.15	2233095.28	Метод спутниковых геодезических измерений (определений)	0.10	–
417	517564.42	2233097.62	Метод спутниковых геодезических измерений (определений)	0.10	–
418	517563.74	2233096.29	Метод спутниковых геодезических измерений (определений)	0.10	–

419	517515.56	2233120.73	Метод спутниковых геодезических измерений (определений)	0.10	–
420	517515.08	2233120.99	Метод спутниковых геодезических измерений (определений)	0.10	–
421	517515.49	2233121.84	Метод спутниковых геодезических измерений (определений)	0.10	–
422	517511.18	2233123.83	Метод спутниковых геодезических измерений (определений)	0.10	–
423	517510.92	2233123.32	Метод спутниковых геодезических измерений (определений)	0.10	–
424	517472.97	2233142.81	Метод спутниковых геодезических измерений (определений)	0.10	–
425	517473.51	2233144.00	Метод спутниковых геодезических измерений (определений)	0.10	–
426	517469.18	2233146.55	Метод спутниковых геодезических измерений (определений)	0.10	–
427	517468.54	2233145.36	Метод спутниковых геодезических измерений (определений)	0.10	–
428	517463.02	2233147.96	Метод спутниковых геодезических измерений (определений)	0.10	–
429	517463.28	2233148.70	Метод спутниковых геодезических измерений (определений)	0.10	–
430	517458.63	2233150.76	Метод спутниковых геодезических измерений (определений)	0.10	–
431	517458.43	2233150.28	Метод спутниковых геодезических измерений (определений)	0.10	–
432	517404.24	2233176.13	Метод спутниковых геодезических измерений (определений)	0.10	–
433	517404.62	2233177.32	Метод спутниковых геодезических измерений (определений)	0.10	–
434	517404.09	2233177.56	Метод спутниковых геодезических измерений (определений)	0.10	–
435	517407.19	2233184.36	Метод спутниковых геодезических измерений (определений)	0.10	–
436	517408.32	2233183.73	Метод спутниковых	0.10	–

			геодезических измерений (определений)		
437	517411.09	2233188.97	Метод спутниковых геодезических измерений (определений)	0.10	–
438	517409.97	2233189.55	Метод спутниковых геодезических измерений (определений)	0.10	–
439	517429.09	2233226.37	Метод спутниковых геодезических измерений (определений)	0.10	–
440	517430.94	2233225.46	Метод спутниковых геодезических измерений (определений)	0.10	–
441	517433.37	2233230.18	Метод спутниковых геодезических измерений (определений)	0.10	–
442	517427.63	2233233.15	Метод спутниковых геодезических измерений (определений)	0.10	–
443	517427.25	2233232.38	Метод спутниковых геодезических измерений (определений)	0.10	–
444	517399.59	2233246.60	Метод спутниковых геодезических измерений (определений)	0.10	–
445	517399.93	2233247.47	Метод спутниковых геодезических измерений (определений)	0.10	–
446	517395.36	2233249.61	Метод спутниковых геодезических измерений (определений)	0.10	–
447	517382.19	2233260.53	Метод спутниковых геодезических измерений (определений)	0.10	–
448	517381.42	2233260.40	Метод спутниковых геодезических измерений (определений)	0.10	–
449	517380.62	2233265.56	Метод спутниковых геодезических измерений (определений)	0.10	–
450	517379.51	2233265.43	Метод спутниковых геодезических измерений (определений)	0.10	–
451	517366.20	2233358.51	Метод спутниковых геодезических измерений (определений)	0.10	–
452	517367.53	2233358.63	Метод спутниковых геодезических измерений (определений)	0.10	–
453	517366.99	2233364.39	Метод спутниковых геодезических	0.10	–

			измерений (определений)		
454	517365.59	2233364.38	Метод спутниковых геодезических измерений (определений)	0.10	–
455	517348.60	2233488.53	Метод спутниковых геодезических измерений (определений)	0.10	–
456	517349.03	2233488.59	Метод спутниковых геодезических измерений (определений)	0.10	–
457	517348.48	2233493.09	Метод спутниковых геодезических измерений (определений)	0.10	–
458	517347.73	2233493.00	Метод спутниковых геодезических измерений (определений)	0.10	–
459	517343.07	2233521.70	Метод спутниковых геодезических измерений (определений)	0.10	–
460	517343.55	2233521.77	Метод спутниковых геодезических измерений (определений)	0.10	–
461	517342.82	2233526.73	Метод спутниковых геодезических измерений (определений)	0.10	–
462	517342.09	2233526.63	Метод спутниковых геодезических измерений (определений)	0.10	–
463	517339.49	2233545.42	Метод спутниковых геодезических измерений (определений)	0.10	–
464	517327.62	2233643.01	Метод спутниковых геодезических измерений (определений)	0.10	–
465	517328.64	2233643.19	Метод спутниковых геодезических измерений (определений)	0.10	–
466	517328.46	2233644.17	Метод спутниковых геодезических измерений (определений)	0.10	–
467	517345.42	2233647.79	Метод спутниковых геодезических измерений (определений)	0.10	–
468	517345.57	2233646.79	Метод спутниковых геодезических измерений (определений)	0.10	–
469	517350.51	2233647.44	Метод спутниковых геодезических измерений (определений)	0.10	–
470	517350.42	2233648.19	Метод спутниковых геодезических измерений	0.10	–

			(определений)		
471	517370.15	2233651.89	Метод спутниковых геодезических измерений (определений)	0.10	–
472	517370.30	2233651.13	Метод спутниковых геодезических измерений (определений)	0.10	–
473	517375.42	2233652.03	Метод спутниковых геодезических измерений (определений)	0.10	–
474	517375.29	2233652.98	Метод спутниковых геодезических измерений (определений)	0.10	–
475	517410.08	2233660.18	Метод спутниковых геодезических измерений (определений)	0.10	–
476	517410.44	2233659.27	Метод спутниковых геодезических измерений (определений)	0.10	–
477	517415.26	2233660.95	Метод спутниковых геодезических измерений (определений)	0.10	–
478	517414.90	2233662.11	Метод спутниковых геодезических измерений (определений)	0.10	–
479	517444.11	2233674.79	Метод спутниковых геодезических измерений (определений)	0.10	–
480	517445.28	2233674.28	Метод спутниковых геодезических измерений (определений)	0.10	–
481	517447.36	2233679.10	Метод спутниковых геодезических измерений (определений)	0.10	–
482	517446.28	2233679.56	Метод спутниковых геодезических измерений (определений)	0.10	–
483	517462.82	2233709.40	Метод спутниковых геодезических измерений (определений)	0.10	–
484	517480.13	2233742.72	Метод спутниковых геодезических измерений (определений)	0.10	–
485	517481.10	2233742.30	Метод спутниковых геодезических измерений (определений)	0.10	–
486	517483.21	2233746.75	Метод спутниковых геодезических измерений (определений)	0.10	–
487	517481.18	2233747.75	Метод спутниковых геодезических измерений (определений)	0.10	–

488	517492.96	2233772.75	Метод спутниковых геодезических измерений (определений)	0.10	–
489	517494.39	2233772.10	Метод спутниковых геодезических измерений (определений)	0.10	–
490	517496.57	2233776.90	Метод спутниковых геодезических измерений (определений)	0.10	–
491	517495.54	2233777.41	Метод спутниковых геодезических измерений (определений)	0.10	–
492	517560.29	2233905.71	Метод спутниковых геодезических измерений (определений)	0.10	–
493	517560.40	2233905.52	Метод спутниковых геодезических измерений (определений)	0.10	–
494	517564.72	2233907.96	Метод спутниковых геодезических измерений (определений)	0.10	–
495	517564.45	2233908.60	Метод спутниковых геодезических измерений (определений)	0.10	–
496	517584.26	2233911.72	Метод спутниковых геодезических измерений (определений)	0.10	–
497	517584.35	2233910.97	Метод спутниковых геодезических измерений (определений)	0.10	–
498	517585.56	2233911.08	Метод спутниковых геодезических измерений (определений)	0.10	–
499	517595.11	2233879.29	Метод спутниковых геодезических измерений (определений)	0.10	–
500	517594.44	2233878.15	Метод спутниковых геодезических измерений (определений)	0.10	–
501	517599.05	2233875.28	Метод спутниковых геодезических измерений (определений)	0.10	–
502	517599.34	2233875.85	Метод спутниковых геодезических измерений (определений)	0.10	–
503	517632.53	2233864.67	Метод спутниковых геодезических измерений (определений)	0.10	–
504	517631.99	2233863.62	Метод спутниковых геодезических измерений (определений)	0.10	–
505	517636.55	2233861.19	Метод спутниковых	0.10	–

			геодезических измерений (определений)		
506	517637.01	2233862.10	Метод спутниковых геодезических измерений (определений)	0.10	–
507	517658.90	2233844.77	Метод спутниковых геодезических измерений (определений)	0.10	–
508	517658.42	2233843.67	Метод спутниковых геодезических измерений (определений)	0.10	–
509	517662.41	2233841.77	Метод спутниковых геодезических измерений (определений)	0.10	–
510	517662.80	2233842.73	Метод спутниковых геодезических измерений (определений)	0.10	–
511	517675.90	2233840.74	Метод спутниковых геодезических измерений (определений)	0.10	–
512	517675.82	2233840.47	Метод спутниковых геодезических измерений (определений)	0.10	–
513	517679.83	2233838.41	Метод спутниковых геодезических измерений (определений)	0.10	–
514	517680.90	2233840.68	Метод спутниковых геодезических измерений (определений)	0.10	–
515	517689.36	2233840.09	Метод спутниковых геодезических измерений (определений)	0.10	–
1	517689.50	2233842.09	Метод спутниковых геодезических измерений (определений)	0.10	–

3. Сведения о характерных точках части (частей) границы объекта

Обозначение характерных точек части границы	Координаты, м		Метод определения координат характерной точки	Средняя квадратическая погрешность положения характерной точки (M_t), м	Описание обозначения точки на местности (при наличии)
	X	Y			
1	2	3	4	5	6
–	–	–	–	–	–

Схема расположения границ публичного сервитута
для эксплуатации объекта электросетевого хозяйства

«Электросетевой комплекс Подстанция 110/35/6 кВ «Суханки» (КЛ-6 кВ: ф.ОМЗ-1, ф.ОМЗ-2, ф. Транзит № 40, ф. Транзит № 39 от ПС «Суханки», ф. Камелия от РП-65, ф. Больница, ф. Насосная-Южная; ТП 2058, ТП 2061)»

(наименование объекта)

План границ объекта

Обзорная схема границ объекта

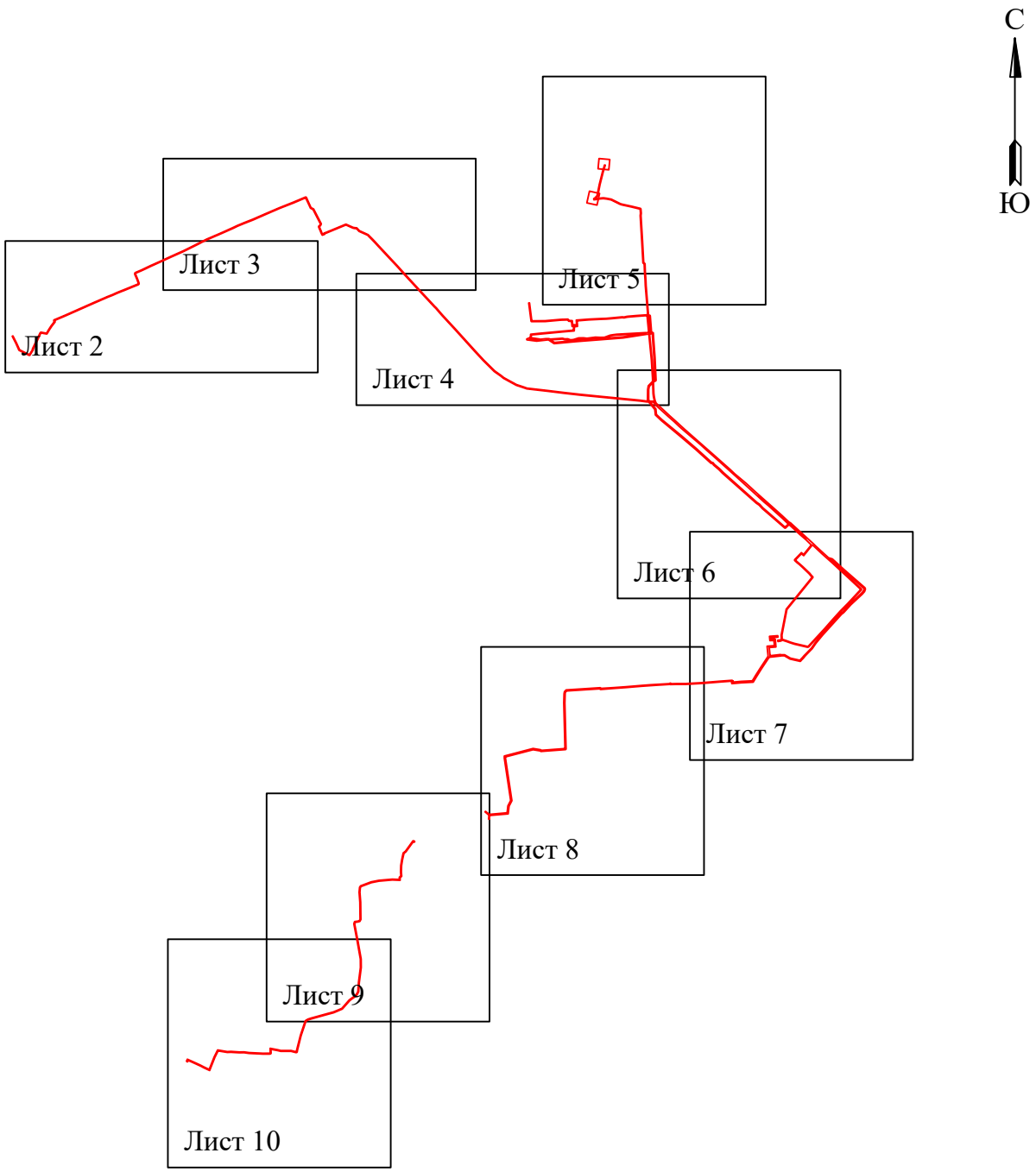

Условные обозначения:

- граница устанавливаемого публичного сервитута

Схема расположения границ публичного сервитута
для эксплуатации объекта электросетевого хозяйства
«Электросетевой комплекс Подстанция 110/35/6 кВ «Суханки» (КЛ-6 кВ: ф.ОМЗ-1, ф.ОМЗ-2, ф. Транзит № 40, ф. Транзит № 39 от ПС «Суханки», ф. Камелия от РП-65, ф. Больница, ф. Насосная-Южная; ТП 2058, ТП 2061)»
(наименование объекта)

План границ объекта

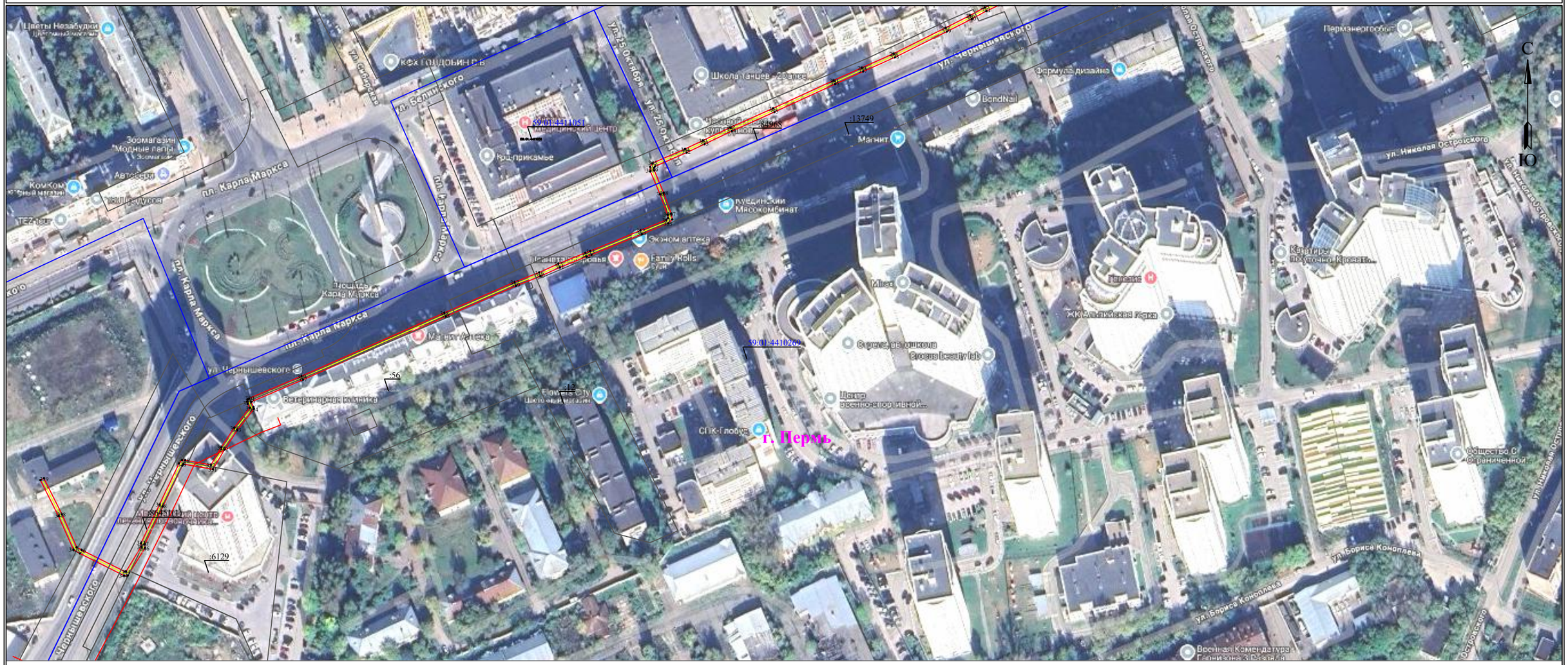

Масштаб 1:2000

Лист 2 из 10

Используемые условные знаки и обозначения:

- ● 1 — **- обозначение характерной точки границы устанавливаемого публичного сервитута**
- **- границы земельных участков, попадающих в зону публичного сервитута**
- **- граница кадастрового квартала**
- 59:01:2010331 — **- номер кадастрового квартала**
- :123 — **- кадастровый номер земельного участка**
- г. Пермь — **- наименование населенного пункта**
- **- ось линии, контур объекта**
- **- граница устанавливаемого публичного сервитута**

Схема расположения границ публичного сервитута
для эксплуатации объекта электросетевого хозяйства
«Электросетевой комплекс Подстанция 110/35/6 кВ «Суханки» (КЛ-6 кВ: ф.ОМЗ-1, ф.ОМЗ-2, ф. Транзит № 40, ф. Транзит № 39 от ПС «Суханки», ф. Камелия от РП-65, ф. Больница, ф. Насосная-Южная; ТП 2058, ТП 2061)»
(наименование объекта)

План границ объекта

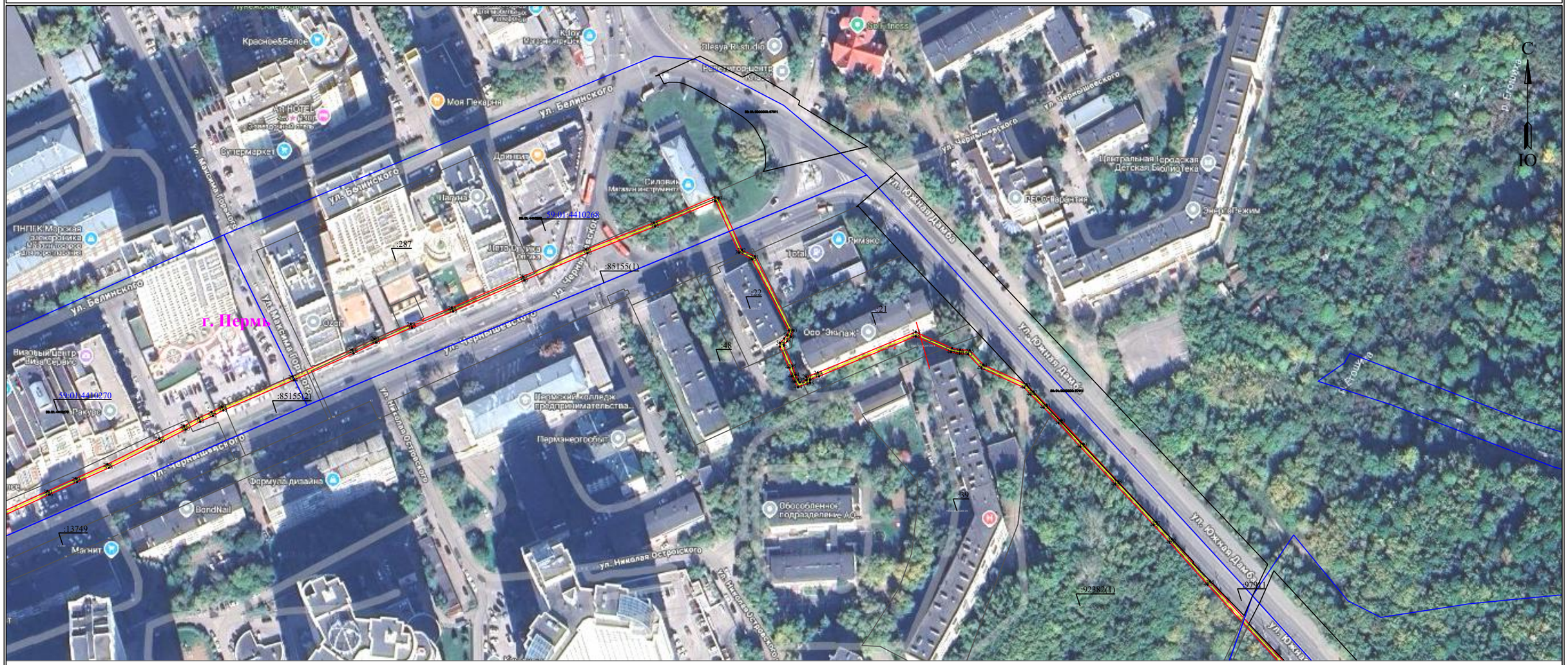

Масштаб 1:2000

Лист 3 из 10

Используемые условные знаки и обозначения:

- ● 1 - обозначение характерной точки границы устанавливаемого публичного сервитута
- - границы земельных участков, попадающих в зону публичного сервитута
- - граница кадастрового квартала
- 59:01:2010331 - номер кадастрового квартала
- :123 - кадастровый номер земельного участка
- г. Пермь - наименование населенного пункта
- - ось линии, контур объекта
- - граница устанавливаемого публичного сервитута

Схема расположения границ публичного сервитута
для эксплуатации объекта электросетевого хозяйства
«Электросетевой комплекс Подстанция 110/35/6 кВ «Суханки» (КЛ-6 кВ: ф.ОМЗ-1, ф.ОМЗ-2, ф. Транзит № 40, ф. Транзит № 39 от ПС «Суханки», ф. Камелия от РП-65, ф. Больница, ф. Насосная-Южная; ТП 2058, ТП 2061)»
(наименование объекта)

План границ объекта

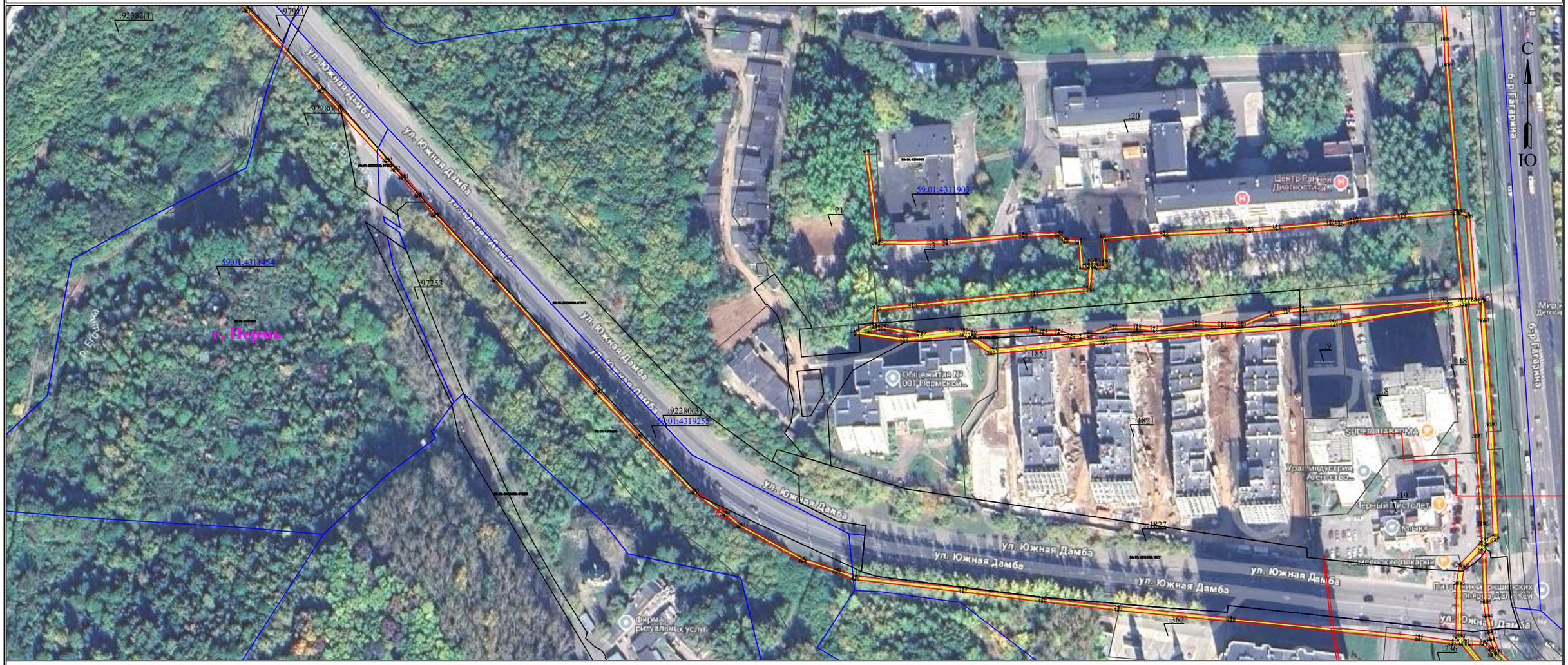

Масштаб 1:2000

Лист 4 из 10

Используемые условные знаки и обозначения:

- ● 1 - обозначение характерной точки границы устанавливаемого публичного сервитута
- - границы земельных участков, попадающих в зону публичного сервитута
- - граница кадастрового квартала
- 59:01:2010331 - номер кадастрового квартала
- :123 - кадастровый номер земельного участка
- г. Пермь - наименование населенного пункта
- - ось линии, контур объекта
- - граница устанавливаемого публичного сервитута

Схема расположения границ публичного сервитута
для эксплуатации объекта электросетевого хозяйства
«Электросетевой комплекс Подстанция 110/35/6 кВ «Суханки» (КЛ-6 кВ: ф.ОМЗ-1, ф.ОМЗ-2, ф. Транзит № 40, ф. Транзит № 39 от ПС «Суханки», ф. Камелия от РП-65, ф. Больница, ф. Насосная-Южная; ТП 2058, ТП 2061)»

(наименование объекта)

План границ объекта

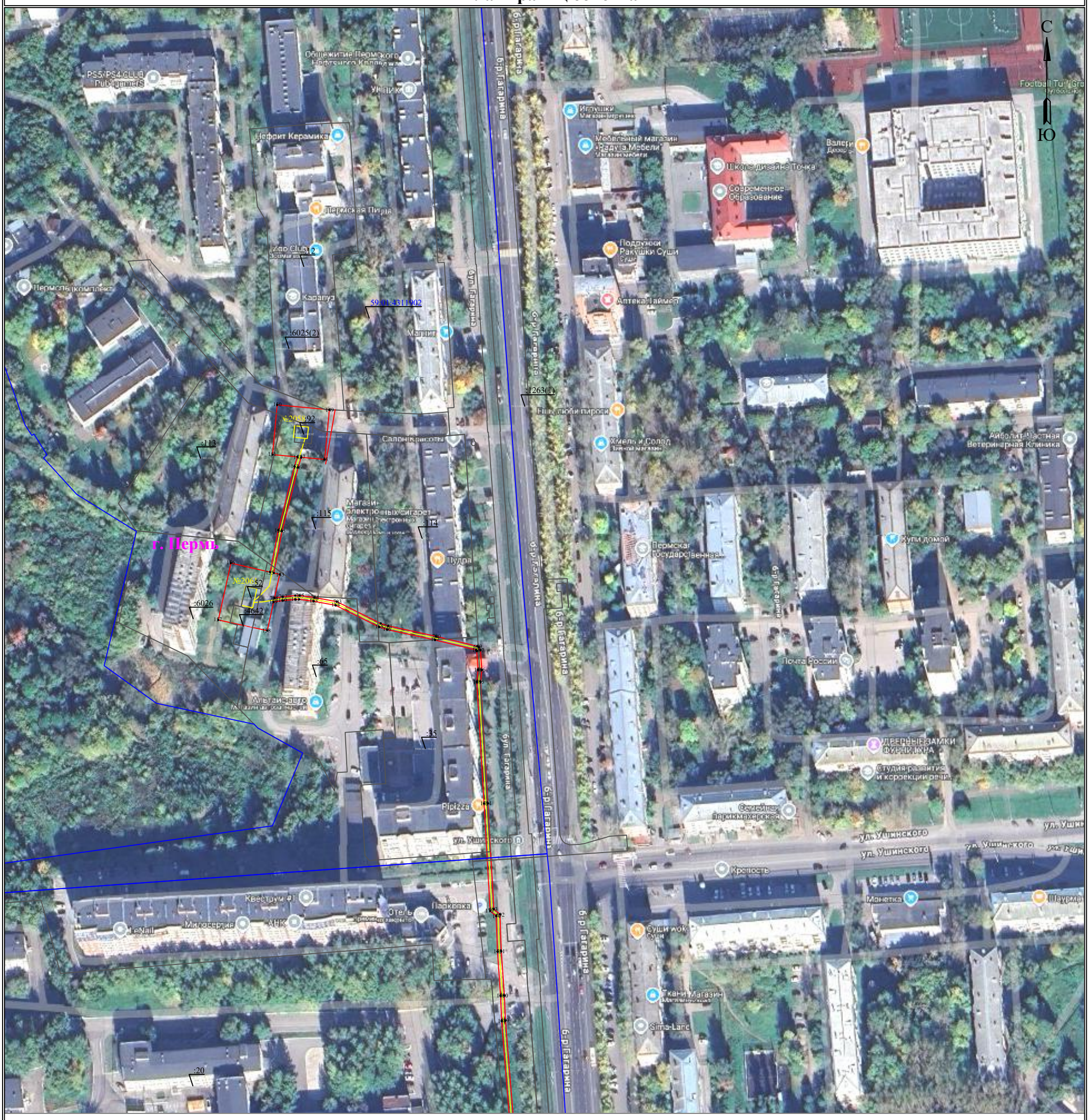

Масштаб 1:2000

Лист 5 из 10

Используемые условные знаки и обозначения:

- ● 1 - обозначение характерной точки границы устанавливаемого публичного сервитута
- ——— - границы земельных участков, попадающих в зону публичного сервитута
- ——— - граница кадастрового квартала
- 59:01:2010331 - номер кадастрового квартала
- :123 - кадастровый номер земельного участка
- г. Пермь - наименование населенного пункта
- ——— - ось линии, контур объекта
- ——— - граница устанавливаемого публичного сервитута

Схема расположения границ публичного сервитута

для эксплуатации объекта электросетевого хозяйства

«Электросетевой комплекс Подстанция 110/35/6 кВ «Суханки» (КЛ-6 кВ: ф.ОМЗ-1, ф.ОМЗ-2, ф. Транзит № 40, ф. Транзит № 39 от ПС «Суханки», ф. Камелия от РП-65, ф. Больница, ф. Насосная-Южная; ТП 2058, ТП 2061)»

(наименование объекта)

План границ объекта

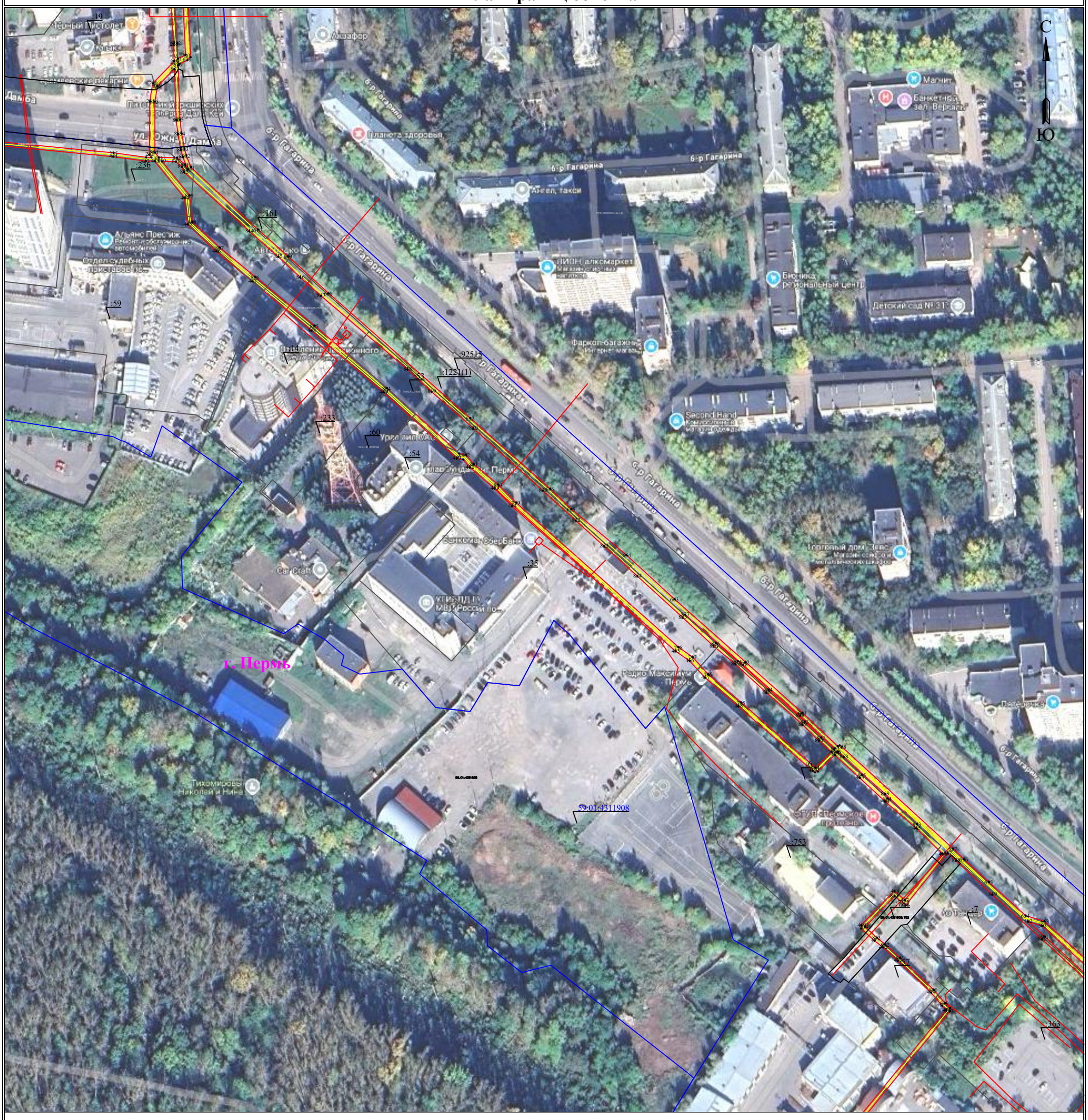

Масштаб 1:2000

Лист 6 из 10

Используемые условные знаки и обозначения:

- ● 1 - обозначение характерной точки границы устанавливаемого публичного сервитута
- - границы земельных участков, попадающих в зону публичного сервитута
- - граница кадастрового квартала
- 59:01:2010331 - номер кадастрового квартала
- :123 - кадастровый номер земельного участка
- г. Пермь - наименование населенного пункта
- - ось линии, контур объекта
- - граница устанавливаемого публичного сервитута

Схема расположения границ публичного сервитута

для эксплуатации объекта электросетевого хозяйства

«Электросетевой комплекс Подстанция 110/35/6 кВ «Суханки» (КЛ-6 кВ: ф.ОМЗ-1, ф.ОМЗ-2, ф. Транзит № 40, ф. Транзит № 39 от ПС «Суханки», ф. Камелия от РП-65, ф. Больница, ф. Насосная-Южная; ТП 2058, ТП 2061)»

(наименование объекта)

План границ объекта

Масштаб 1:2000

Лист 7 из 10

Используемые условные знаки и обозначения:

- ● 1 - обозначение характерной точки границы устанавливаемого публичного сервитута
- ——— - границы земельных участков, попадающих в зону публичного сервитута
- ——— - граница кадастрового квартала
- 59:01:2010331 - номер кадастрового квартала
- :123 - кадастровый номер земельного участка
- г. Пермь - наименование населенного пункта
- ——— - ось линии, контур объекта
- ——— - граница устанавливаемого публичного сервитута

Схема расположения границ публичного сервитута
для эксплуатации объекта электросетевого хозяйства
«Электросетевой комплекс Подстанция 110/35/6 кВ «Суханки» (КЛ-6 кВ: ф.ОМЗ-1, ф.ОМЗ-2, ф. Транзит № 40, ф. Транзит № 39 от ПС «Суханки», ф. Камелия от РП-65, ф. Больница, ф. Насосная-Южная; ТП 2058, ТП 2061)»
(наименование объекта)

План границ объекта

Масштаб 1:2000

Лист 8 из 10

Используемые условные знаки и обозначения:

- ● 1 - обозначение характерной точки границы устанавливаемого публичного сервитута
- ——— - границы земельных участков, попадающих в зону публичного сервитута
- ——— - граница кадастрового квартала
- 59:01:2010331 - номер кадастрового квартала
- :123 - кадастровый номер земельного участка
- г. Пермь - наименование населенного пункта
- ——— - ось линии, контур объекта
- ——— - граница устанавливаемого публичного сервитута

Схема расположения границ публичного сервитута
для эксплуатации объекта электросетевого хозяйства
«Электросетевой комплекс Подстанция 110/35/6 кВ «Суханки» (КЛ-6 кВ: ф.ОМЗ-1, ф.ОМЗ-2, ф. Транзит № 40, ф. Транзит № 39 от ПС «Суханки», ф. Камелия от РП-65, ф. Больница, ф. Насосная-Южная; ТП 2058, ТП 2061)»

(наименование объекта)

План границ объекта

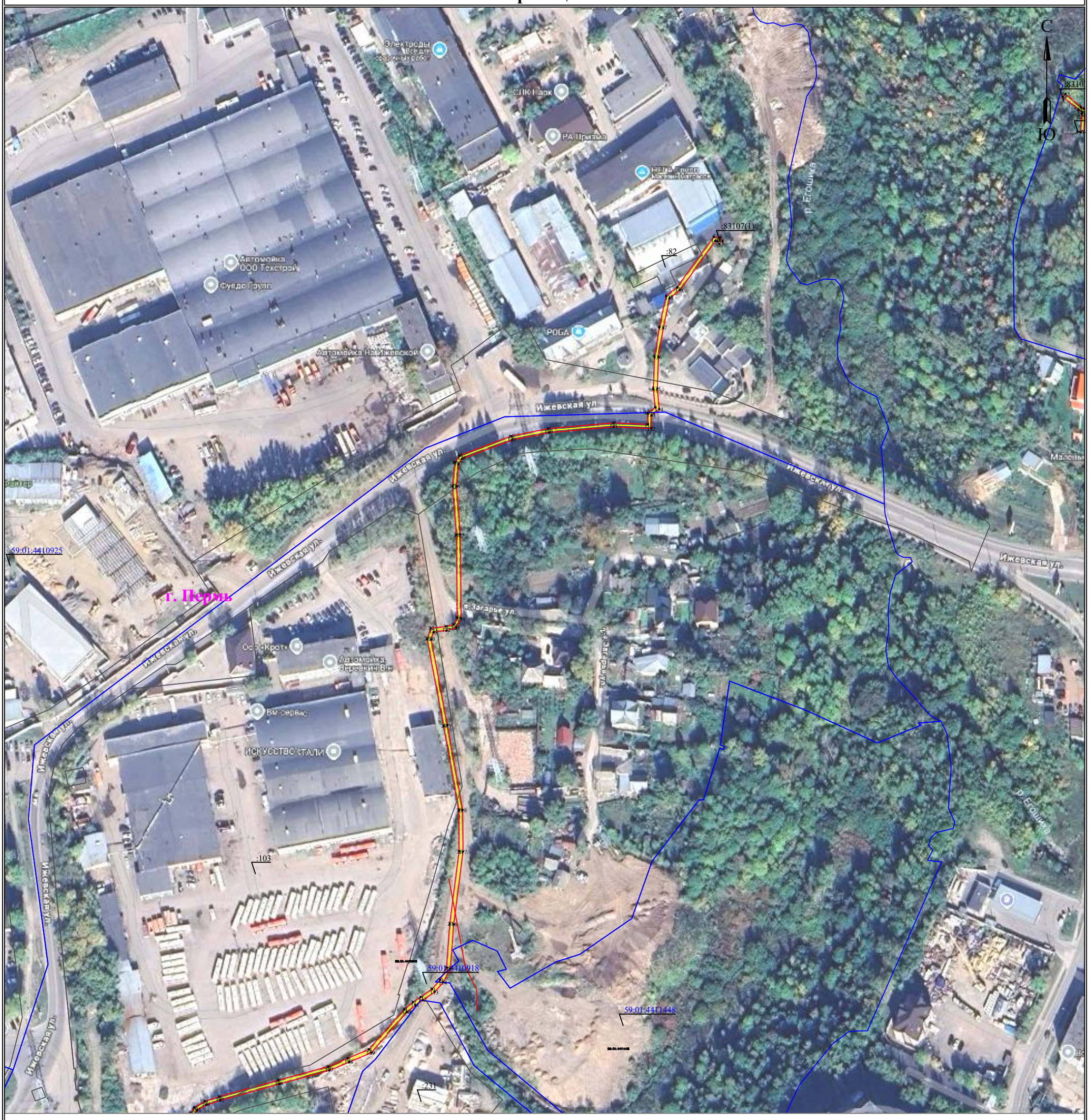

Масштаб 1:2000

Лист 9 из 10

Используемые условные знаки и обозначения:

- ● 1 - обозначение характерной точки границы устанавливаемого публичного сервитута
- - границы земельных участков, попадающих в зону публичного сервитута
- - граница кадастрового квартала
- 59:01:2010331 - номер кадастрового квартала
- :123 - кадастровый номер земельного участка
- г. Пермь - наименование населенного пункта
- - ось линии, контур объекта
- - граница устанавливаемого публичного сервитута

Схема расположения границ публичного сервитута

для эксплуатации объекта электросетевого хозяйства

«Электросетевой комплекс Подстанция 110/35/6 кВ «Суханки» (КЛ-6 кВ: ф.ОМЗ-1, ф.ОМЗ-2, ф. Транзит № 40, ф. Транзит № 39 от ПС «Суханки», ф. Камелия от РП-65, ф. Больница, ф. Насосная-Южная; ТП 2058, ТП 2061)»

(наименование объекта)

План границ объекта

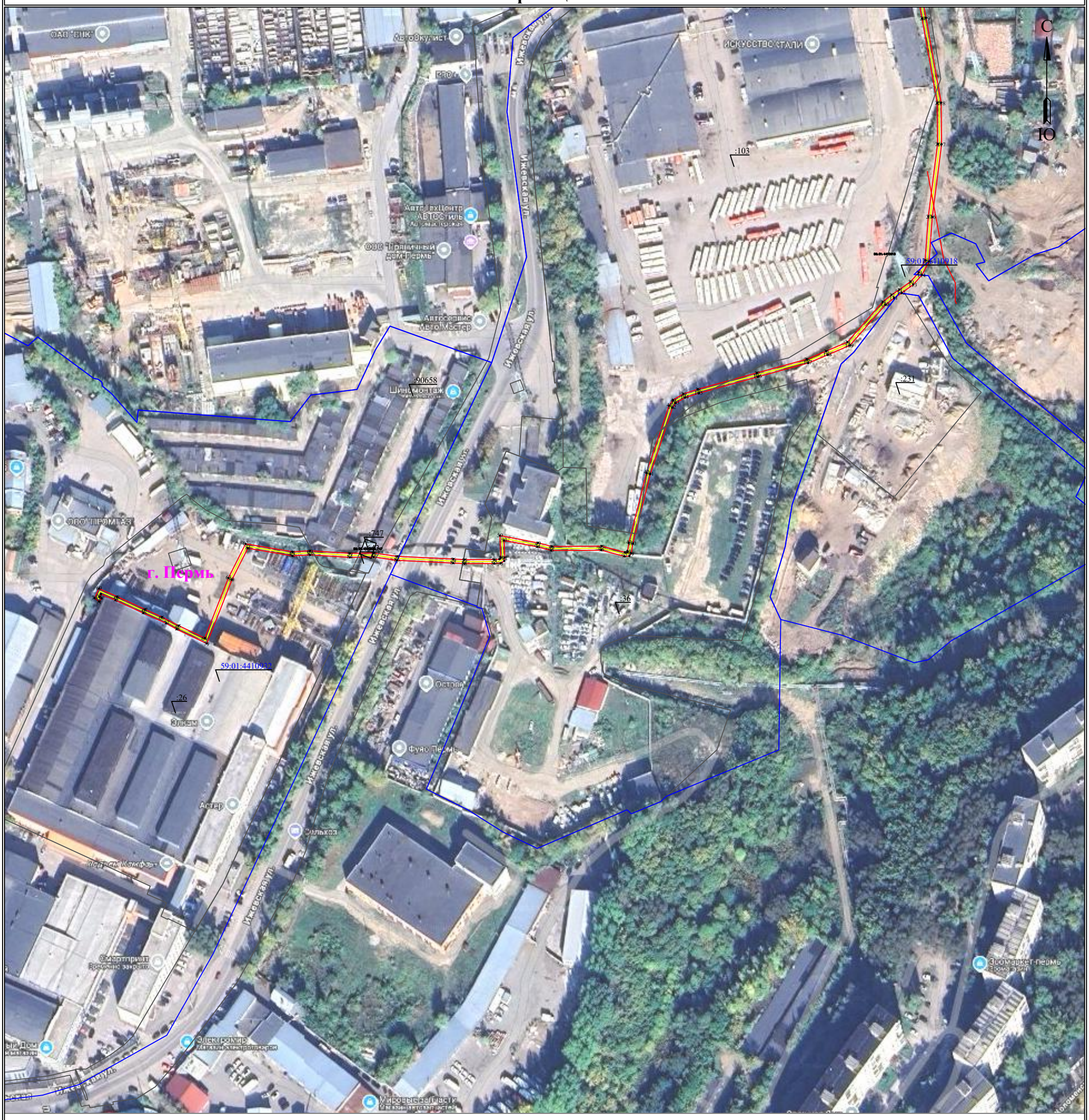

Масштаб 1:2000

Лист 10 из 10

Используемые условные знаки и обозначения:

- ● 1 - обозначение характерной точки границы устанавливаемого публичного сервитута
- ——— - границы земельных участков, попадающих в зону публичного сервитута
- ——— - граница кадастрового квартала
- 59:01:2010331 - номер кадастрового квартала
- :123 - кадастровый номер земельного участка
- г. Пермь - наименование населенного пункта
- ——— - ось линии, контур объекта
- ——— - граница устанавливаемого публичного сервитута

ГРАФИЧЕСКОЕ ОПИСАНИЕ

местоположения границ публичного сервитута

Электросетевой комплекс Подстанция 110/35/6 кВ «Суханки» (КЛ-6 кВ: ф.ОМЗ-1, ф.ОМЗ-2, ф. Транзит № 40, ф. Транзит № 39 от ПС «Суханки», ф. Камелия от РП-65, ф. Больница, ф. Насосная-Южная; ТП 2058, ТП 2061)

(наименование объекта, местоположение границ которого описано (далее - объект)

Раздел 1

Сведения об объекте		
№ п/п	Характеристики объекта	Описание характеристик
1	2	3
1	Местоположение объекта	Пермский край, городской округ Пермский, город Пермь
2	Площадь объекта +/- величина погрешности определения площади (Р+/- Дельта Р)	21687 кв.м ± 29.49 кв.м
3	Иные характеристики объекта	Публичный сервитут устанавливается в целях эксплуатации объекта электросетевого хозяйства «Электросетевой комплекс Подстанция 110/35/6 кВ «Суханки» (КЛ-6 кВ: ф.ОМЗ-1, ф.ОМЗ-2, ф. Транзит № 40, ф. Транзит № 39 от ПС «Суханки», ф. Камелия от РП-65, ф. Больница, ф. Насосная-Южная; ТП 2058, ТП 2061)» (в соответствии со статьей 3.6 Федерального закона от 25 октября 2001 г. № 137-ФЗ «О введении в действие Земельного кодекса Российской Федерации»). Срок установления публичного сервитута - сорок девять лет (согласно п.1 ст. 39.45 ЗК РФ).

Раздел 2

Сведения о местоположении границ объекта

1. Система координат МСК-59, зона 2

2. Сведения о характерных точках границ объекта

Обозначение характерных точек границ	Координаты, м		Метод определения координат характерной точки	Средняя квадратическая погрешность положения характерной точки (M_t), м	Описание обозначения точки на местности (при наличии)
	X	Y			
1	2	3	4	5	6
Граница1(1)	–	–	–	–	–
1	514912.58	2233947.73	Метод спутниковых геодезических измерений (определений)	0.10	–
2	514914.49	2233946.33	Метод спутниковых геодезических измерений (определений)	0.10	–
3	514915.05	2233943.09	Метод спутниковых геодезических измерений (определений)	0.10	–
4	514888.77	2233924.07	Метод спутниковых геодезических измерений (определений)	0.10	–

5	514884.22	2233918.33	Метод спутниковых геодезических измерений (определений)	0.10	–
6	514867.93	2233914.84	Метод спутниковых геодезических измерений (определений)	0.10	–
7	514852.62	2233912.29	Метод спутниковых геодезических измерений (определений)	0.10	–
8	514835.86	2233911.69	Метод спутниковых геодезических измерений (определений)	0.10	–
9	514826.29	2233912.62	Метод спутниковых геодезических измерений (определений)	0.10	–
10	514823.14	2233908.67	Метод спутниковых геодезических измерений (определений)	0.10	–
11	514817.45	2233908.65	Метод спутниковых геодезических измерений (определений)	0.10	–
12	514818.22	2233891.01	Метод спутниковых геодезических измерений (определений)	0.10	–
13	514815.22	2233857.12	Метод спутниковых геодезических измерений (определений)	0.10	–
14	514811.32	2233837.65	Метод спутниковых геодезических измерений (определений)	0.10	–
15	514801.27	2233810.92	Метод спутниковых геодезических измерений (определений)	0.10	–
16	514797.58	2233808.40	Метод спутниковых геодезических измерений (определений)	0.10	–
17	514785.21	2233807.20	Метод спутниковых геодезических измерений (определений)	0.10	–
18	514760.05	2233809.21	Метод спутниковых геодезических измерений (определений)	0.10	–
19	514716.88	2233809.63	Метод спутниковых геодезических измерений (определений)	0.10	–
20	514713.35	2233807.77	Метод спутниковых геодезических измерений (определений)	0.10	–
21	514712.33	2233803.81	Метод спутниковых геодезических измерений (определений)	0.10	–
22	514711.32	2233795.88	Метод спутниковых	0.10	–

			геодезических измерений (определений)		
23	514705.71	2233793.98	Метод спутниковых геодезических измерений (определений)	0.10	–
24	514660.56	2233802.54	Метод спутниковых геодезических измерений (определений)	0.10	–
25	514616.64	2233810.40	Метод спутниковых геодезических измерений (определений)	0.10	–
26	514595.30	2233810.61	Метод спутниковых геодезических измерений (определений)	0.10	–
27	514557.54	2233805.77	Метод спутниковых геодезических измерений (определений)	0.10	–
28	514534.83	2233804.13	Метод спутниковых геодезических измерений (определений)	0.10	–
29	514528.45	2233800.75	Метод спутниковых геодезических измерений (определений)	0.10	–
30	514523.75	2233796.58	Метод спутниковых геодезических измерений (определений)	0.10	–
31	514519.57	2233790.75	Метод спутниковых геодезических измерений (определений)	0.10	–
32	514516.88	2233786.71	Метод спутниковых геодезических измерений (определений)	0.10	–
33	514513.22	2233782.08	Метод спутниковых геодезических измерений (определений)	0.10	–
34	514492.32	2233763.73	Метод спутниковых геодезических измерений (определений)	0.10	–
35	514487.59	2233752.71	Метод спутниковых геодезических измерений (определений)	0.10	–
36	514483.38	2233742.65	Метод спутниковых геодезических измерений (определений)	0.10	–
37	514476.26	2233716.64	Метод спутниковых геодезических измерений (определений)	0.10	–
38	514467.74	2233685.88	Метод спутниковых геодезических измерений (определений)	0.10	–
39	514465.34	2233678.40	Метод спутниковых геодезических	0.10	–

			измерений (определений)		
40	514462.09	2233672.90	Метод спутниковых геодезических измерений (определений)	0.10	–
41	514459.20	2233670.89	Метод спутниковых геодезических измерений (определений)	0.10	–
42	514424.27	2233659.15	Метод спутниковых геодезических измерений (определений)	0.10	–
43	514387.87	2233649.98	Метод спутниковых геодезических измерений (определений)	0.10	–
44	514383.50	2233649.31	Метод спутниковых геодезических измерений (определений)	0.10	–
45	514383.02	2233649.11	Метод спутниковых геодезических измерений (определений)	0.10	–
46	514382.94	2233647.94	Метод спутниковых геодезических измерений (определений)	0.10	–
47	514386.12	2233635.90	Метод спутниковых геодезических измерений (определений)	0.10	–
48	514385.97	2233609.90	Метод спутниковых геодезических измерений (определений)	0.10	–
49	514387.81	2233602.81	Метод спутниковых геодезических измерений (определений)	0.10	–
50	514391.63	2233582.89	Метод спутниковых геодезических измерений (определений)	0.10	–
51	514380.30	2233583.30	Метод спутниковых геодезических измерений (определений)	0.10	–
52	514379.68	2233583.21	Метод спутниковых геодезических измерений (определений)	0.10	–
53	514379.31	2233582.64	Метод спутниковых геодезических измерений (определений)	0.10	–
54	514379.16	2233579.95	Метод спутниковых геодезических измерений (определений)	0.10	–
55	514379.09	2233564.50	Метод спутниковых геодезических измерений (определений)	0.10	–
56	514379.43	2233558.70	Метод спутниковых геодезических измерений	0.10	–

			(определений)		
57	514380.82	2233529.57	Метод спутниковых геодезических измерений (определений)	0.10	–
58	514382.55	2233517.37	Метод спутниковых геодезических измерений (определений)	0.10	–
59	514382.38	2233504.88	Метод спутниковых геодезических измерений (определений)	0.10	–
60	514383.70	2233484.10	Метод спутниковых геодезических измерений (определений)	0.10	–
61	514383.19	2233475.00	Метод спутниковых геодезических измерений (определений)	0.10	–
62	514387.36	2233450.57	Метод спутниковых геодезических измерений (определений)	0.10	–
63	514369.54	2233441.60	Метод спутниковых геодезических измерений (определений)	0.10	–
64	514338.32	2233429.30	Метод спутниковых геодезических измерений (определений)	0.10	–
65	514344.77	2233415.73	Метод спутниковых геодезических измерений (определений)	0.10	–
66	514349.29	2233407.04	Метод спутниковых геодезических измерений (определений)	0.10	–
67	514353.21	2233398.28	Метод спутниковых геодезических измерений (определений)	0.10	–
68	514359.89	2233383.73	Метод спутниковых геодезических измерений (определений)	0.10	–
69	514364.03	2233374.26	Метод спутниковых геодезических измерений (определений)	0.10	–
70	514359.09	2233372.06	Метод спутниковых геодезических измерений (определений)	0.10	–
71	514357.27	2233374.37	Метод спутниковых геодезических измерений (определений)	0.10	–
72	514358.94	2233375.65	Метод спутниковых геодезических измерений (определений)	0.10	–
73	514359.73	2233374.64	Метод спутниковых геодезических измерений (определений)	0.10	–

74	514361.27	2233375.33	Метод спутниковых геодезических измерений (определений)	0.10	–
75	514357.97	2233382.88	Метод спутниковых геодезических измерений (определений)	0.10	–
76	514351.30	2233397.40	Метод спутниковых геодезических измерений (определений)	0.10	–
77	514345.97	2233409.33	Метод спутниковых геодезических измерений (определений)	0.10	–
78	514342.90	2233414.75	Метод спутниковых геодезических измерений (определений)	0.10	–
79	514335.46	2233430.43	Метод спутниковых геодезических измерений (определений)	0.10	–
80	514368.68	2233443.52	Метод спутниковых геодезических измерений (определений)	0.10	–
81	514385.03	2233451.75	Метод спутниковых геодезических измерений (определений)	0.10	–
82	514381.08	2233474.88	Метод спутниковых геодезических измерений (определений)	0.10	–
83	514381.59	2233484.09	Метод спутниковых геодезических измерений (определений)	0.10	–
84	514380.28	2233504.83	Метод спутниковых геодезических измерений (определений)	0.10	–
85	514380.45	2233517.23	Метод спутниковых геодезических измерений (определений)	0.10	–
86	514378.73	2233529.37	Метод спутниковых геодезических измерений (определений)	0.10	–
87	514377.33	2233558.59	Метод спутниковых геодезических измерений (определений)	0.10	–
88	514377.00	2233564.46	Метод спутниковых геодезических измерений (определений)	0.10	–
89	514377.06	2233580.00	Метод спутниковых геодезических измерений (определений)	0.10	–
90	514377.24	2233583.32	Метод спутниковых геодезических измерений (определений)	0.10	–
91	514378.45	2233585.15	Метод спутниковых	0.10	–

			геодезических измерений (определений)		
92	514380.18	2233585.40	Метод спутниковых геодезических измерений (определений)	0.10	–
93	514389.07	2233585.08	Метод спутниковых геодезических измерений (определений)	0.10	–
94	514385.76	2233602.35	Метод спутниковых геодезических измерений (определений)	0.10	–
95	514383.87	2233609.64	Метод спутниковых геодезических измерений (определений)	0.10	–
96	514384.02	2233635.63	Метод спутниковых геодезических измерений (определений)	0.10	–
97	514380.82	2233647.74	Метод спутниковых геодезических измерений (определений)	0.10	–
98	514380.99	2233650.23	Метод спутниковых геодезических измерений (определений)	0.10	–
99	514382.41	2233651.27	Метод спутниковых геодезических измерений (определений)	0.10	–
100	514387.45	2233652.04	Метод спутниковых геодезических измерений (определений)	0.10	–
101	514423.68	2233661.17	Метод спутниковых геодезических измерений (определений)	0.10	–
102	514458.24	2233672.79	Метод спутниковых геодезических измерений (определений)	0.10	–
103	514460.53	2233674.37	Метод спутниковых геодезических измерений (определений)	0.10	–
104	514463.41	2233679.25	Метод спутниковых геодезических измерений (определений)	0.10	–
105	514465.72	2233686.48	Метод спутниковых геодезических измерений (определений)	0.10	–
106	514474.23	2233717.20	Метод спутниковых геодезических измерений (определений)	0.10	–
107	514481.40	2233743.33	Метод спутниковых геодезических измерений (определений)	0.10	–
108	514485.66	2233753.53	Метод спутниковых геодезических	0.10	–

			измерений (определений)		
109	514490.59	2233765.00	Метод спутниковых геодезических измерений (определений)	0.10	–
110	514511.69	2233783.53	Метод спутниковых геодезических измерений (определений)	0.10	–
111	514515.18	2233787.95	Метод спутниковых геодезических измерений (определений)	0.10	–
112	514517.84	2233791.95	Метод спутниковых геодезических измерений (определений)	0.10	–
113	514522.19	2233798.00	Метод спутниковых геодезических измерений (определений)	0.10	–
114	514527.24	2233802.48	Метод спутниковых геодезических измерений (определений)	0.10	–
115	514534.24	2233806.19	Метод спутниковых геодезических измерений (определений)	0.10	–
116	514557.33	2233807.86	Метод спутниковых геодезических измерений (определений)	0.10	–
117	514595.18	2233812.71	Метод спутниковых геодезических измерений (определений)	0.10	–
118	514616.83	2233812.50	Метод спутниковых геодезических измерений (определений)	0.10	–
119	514660.94	2233804.61	Метод спутниковых геодезических измерений (определений)	0.10	–
120	514705.56	2233796.13	Метод спутниковых геодезических измерений (определений)	0.10	–
121	514709.40	2233797.44	Метод спутниковых геодезических измерений (определений)	0.10	–
122	514710.26	2233804.21	Метод спутниковых геодезических измерений (определений)	0.10	–
123	514711.55	2233809.20	Метод спутниковых геодезических измерений (определений)	0.10	–
124	514716.38	2233811.73	Метод спутниковых геодезических измерений (определений)	0.10	–
125	514760.14	2233811.31	Метод спутниковых геодезических измерений	0.10	–

			(определений)		
126	514785.19	2233809.31	Метод спутниковых геодезических измерений (определений)	0.10	–
127	514796.84	2233810.44	Метод спутниковых геодезических измерений (определений)	0.10	–
128	514799.55	2233812.29	Метод спутниковых геодезических измерений (определений)	0.10	–
129	514809.29	2233838.23	Метод спутниковых геодезических измерений (определений)	0.10	–
130	514813.14	2233857.42	Метод спутниковых геодезических измерений (определений)	0.10	–
131	514816.12	2233891.06	Метод спутниковых геодезических измерений (определений)	0.10	–
132	514815.26	2233910.74	Метод спутниковых геодезических измерений (определений)	0.10	–
133	514822.12	2233910.77	Метод спутниковых геодезических измерений (определений)	0.10	–
134	514825.36	2233914.82	Метод спутниковых геодезических измерений (определений)	0.10	–
135	514835.92	2233913.79	Метод спутниковых геодезических измерений (определений)	0.10	–
136	514852.41	2233914.38	Метод спутниковых геодезических измерений (определений)	0.10	–
137	514867.54	2233916.91	Метод спутниковых геодезических измерений (определений)	0.10	–
138	514883.04	2233920.23	Метод спутниковых геодезических измерений (определений)	0.10	–
139	514887.30	2233925.60	Метод спутниковых геодезических измерений (определений)	0.10	–
140	514912.76	2233944.02	Метод спутниковых геодезических измерений (определений)	0.10	–
141	514912.56	2233945.15	Метод спутниковых геодезических измерений (определений)	0.10	–
142	514911.32	2233946.06	Метод спутниковых геодезических измерений (определений)	0.10	–

1	514912.58	2233947.73	Метод спутниковых геодезических измерений (определений)	0.10	–
Граница1(2)	–	–	–	–	–
143	516547.50	2234413.55	Метод спутниковых геодезических измерений (определений)	0.10	–
144	516548.21	2234410.50	Метод спутниковых геодезических измерений (определений)	0.10	–
145	516570.06	2234414.79	Метод спутниковых геодезических измерений (определений)	0.10	–
146	516603.12	2234423.15	Метод спутниковых геодезических измерений (определений)	0.10	–
147	516608.43	2234424.77	Метод спутниковых геодезических измерений (определений)	0.10	–
148	516607.30	2234436.96	Метод спутниковых геодезических измерений (определений)	0.10	–
149	516633.19	2234439.39	Метод спутниковых геодезических измерений (определений)	0.10	–
150	516635.71	2234412.25	Метод спутниковых геодезических измерений (определений)	0.10	–
151	516609.82	2234409.83	Метод спутниковых геодезических измерений (определений)	0.10	–
152	516608.62	2234422.73	Метод спутниковых геодезических измерений (определений)	0.10	–
153	516603.65	2234421.21	Метод спутниковых геодезических измерений (определений)	0.10	–
154	516570.51	2234412.84	Метод спутниковых геодезических измерений (определений)	0.10	–
155	516548.66	2234408.55	Метод спутниковых геодезических измерений (определений)	0.10	–
156	516553.38	2234388.16	Метод спутниковых геодезических измерений (определений)	0.10	–
157	516523.77	2234381.62	Метод спутниковых геодезических измерений (определений)	0.10	–
158	516518.21	2234407.09	Метод спутниковых геодезических измерений (определений)	0.10	–

159	516533.10	2234410.37	Метод спутниковых геодезических измерений (определений)	0.10	–
160	516533.88	2234415.21	Метод спутниковых геодезических измерений (определений)	0.10	–
161	516534.45	2234421.77	Метод спутниковых геодезических измерений (определений)	0.10	–
162	516534.51	2234423.72	Метод спутниковых геодезических измерений (определений)	0.10	–
163	516533.52	2234431.20	Метод спутниковых геодезических измерений (определений)	0.10	–
164	516531.38	2234442.65	Метод спутниковых геодезических измерений (определений)	0.10	–
165	516520.12	2234465.34	Метод спутниковых геодезических измерений (определений)	0.10	–
166	516518.75	2234469.50	Метод спутниковых геодезических измерений (определений)	0.10	–
167	516513.32	2234494.41	Метод спутниковых геодезических измерений (определений)	0.10	–
168	516508.15	2234515.73	Метод спутниковых геодезических измерений (определений)	0.10	–
169	516507.54	2234516.03	Метод спутниковых геодезических измерений (определений)	0.10	–
170	516497.84	2234516.73	Метод спутниковых геодезических измерений (определений)	0.10	–
171	516491.57	2234516.08	Метод спутниковых геодезических измерений (определений)	0.10	–
172	516428.25	2234519.87	Метод спутниковых геодезических измерений (определений)	0.10	–
173	516372.35	2234523.02	Метод спутниковых геодезических измерений (определений)	0.10	–
174	516369.65	2234526.18	Метод спутниковых геодезических измерений (определений)	0.10	–
175	516351.19	2234526.85	Метод спутниковых геодезических измерений (определений)	0.10	–
176	516328.23	2234528.45	Метод спутниковых	0.10	–

			геодезических измерений (определений)		
177	516315.06	2234529.00	Метод спутниковых геодезических измерений (определений)	0.10	–
178	516241.61	2234534.98	Метод спутниковых геодезических измерений (определений)	0.10	–
179	516239.65	2234506.99	Метод спутниковых геодезических измерений (определений)	0.10	–
180	516237.77	2234484.28	Метод спутниковых геодезических измерений (определений)	0.10	–
181	516237.22	2234481.04	Метод спутниковых геодезических измерений (определений)	0.10	–
182	516235.86	2234475.35	Метод спутниковых геодезических измерений (определений)	0.10	–
183	516236.32	2234470.86	Метод спутниковых геодезических измерений (определений)	0.10	–
184	516233.72	2234443.62	Метод спутниковых геодезических измерений (определений)	0.10	–
185	516232.60	2234430.03	Метод спутниковых геодезических измерений (определений)	0.10	–
186	516232.30	2234419.62	Метод спутниковых геодезических измерений (определений)	0.10	–
187	516230.72	2234386.76	Метод спутниковых геодезических измерений (определений)	0.10	–
188	516228.17	2234354.97	Метод спутниковых геодезических измерений (определений)	0.10	–
189	516215.68	2234355.79	Метод спутниковых геодезических измерений (определений)	0.10	–
190	516214.03	2234355.80	Метод спутниковых геодезических измерений (определений)	0.10	–
191	516213.85	2234353.11	Метод спутниковых геодезических измерений (определений)	0.10	–
192	516214.27	2234352.54	Метод спутниковых геодезических измерений (определений)	0.10	–
193	516216.59	2234352.18	Метод спутниковых геодезических	0.10	–

			измерений (определений)		
194	516216.38	2234348.65	Метод спутниковых геодезических измерений (определений)	0.10	–
195	516214.38	2234348.52	Метод спутниковых геодезических измерений (определений)	0.10	–
196	516214.23	2234346.02	Метод спутниковых геодезических измерений (определений)	0.10	–
197	516226.91	2234344.79	Метод спутниковых геодезических измерений (определений)	0.10	–
198	516227.21	2234337.00	Метод спутниковых геодезических измерений (определений)	0.10	–
199	516230.64	2234333.75	Метод спутниковых геодезических измерений (определений)	0.10	–
200	516229.96	2234315.28	Метод спутниковых геодезических измерений (определений)	0.10	–
201	516226.58	2234276.61	Метод спутниковых геодезических измерений (определений)	0.10	–
202	516226.32	2234242.73	Метод спутниковых геодезических измерений (определений)	0.10	–
203	516271.63	2234236.95	Метод спутниковых геодезических измерений (определений)	0.10	–
204	516271.37	2234234.97	Метод спутниковых геодезических измерений (определений)	0.10	–
205	516224.87	2234240.90	Метод спутниковых геодезических измерений (определений)	0.10	–
206	516224.32	2234242.28	Метод спутниковых геодезических измерений (определений)	0.10	–
207	516224.58	2234276.70	Метод спутниковых геодезических измерений (определений)	0.10	–
208	516227.96	2234315.40	Метод спутниковых геодезических измерений (определений)	0.10	–
209	516228.61	2234332.93	Метод спутниковых геодезических измерений (определений)	0.10	–
210	516225.24	2234336.12	Метод спутниковых геодезических измерений	0.10	–

			(определений)		
211	516224.99	2234342.97	Метод спутниковых геодезических измерений (определений)	0.10	–
212	516212.12	2234344.22	Метод спутниковых геодезических измерений (определений)	0.10	–
213	516212.36	2234348.38	Метод спутниковых геодезических измерений (определений)	0.10	–
214	516202.75	2234347.72	Метод спутниковых геодезических измерений (определений)	0.10	–
215	516200.38	2234320.88	Метод спутниковых геодезических измерений (определений)	0.10	–
216	516194.57	2234259.36	Метод спутниковых геодезических измерений (определений)	0.10	–
217	516192.59	2234239.75	Метод спутниковых геодезических измерений (определений)	0.10	–
218	516184.43	2234239.15	Метод спутниковых геодезических измерений (определений)	0.10	–
219	516180.45	2234229.92	Метод спутниковых геодезических измерений (определений)	0.10	–
220	516178.47	2234230.21	Метод спутниковых геодезических измерений (определений)	0.10	–
221	516175.11	2234255.00	Метод спутниковых геодезических измерений (определений)	0.10	–
222	516178.32	2234284.58	Метод спутниковых геодезических измерений (определений)	0.10	–
223	516168.87	2234299.01	Метод спутниковых геодезических измерений (определений)	0.10	–
224	516174.01	2234356.31	Метод спутниковых геодезических измерений (определений)	0.10	–
225	516183.17	2234472.75	Метод спутниковых геодезических измерений (определений)	0.10	–
226	516193.28	2234537.78	Метод спутниковых геодезических измерений (определений)	0.10	–
227	516127.39	2234544.17	Метод спутниковых геодезических измерений (определений)	0.10	–

228	516083.06	2234547.06	Метод спутниковых геодезических измерений (определений)	0.10	–
229	516073.82	2234547.40	Метод спутниковых геодезических измерений (определений)	0.10	–
230	516062.32	2234536.32	Метод спутниковых геодезических измерений (определений)	0.10	–
231	516053.00	2234534.77	Метод спутниковых геодезических измерений (определений)	0.10	–
232	516025.27	2234534.46	Метод спутниковых геодезических измерений (определений)	0.10	–
233	516023.81	2234535.64	Метод спутниковых геодезических измерений (определений)	0.10	–
234	516023.85	2234532.86	Метод спутниковых геодезических измерений (определений)	0.10	–
235	516026.16	2234515.90	Метод спутниковых геодезических измерений (определений)	0.10	–
236	516035.43	2234420.82	Метод спутниковых геодезических измерений (определений)	0.10	–
237	516041.12	2234363.59	Метод спутниковых геодезических измерений (определений)	0.10	–
238	516045.43	2234325.11	Метод спутниковых геодезических измерений (определений)	0.10	–
239	516050.43	2234284.93	Метод спутниковых геодезических измерений (определений)	0.10	–
240	516056.66	2234230.62	Метод спутниковых геодезических измерений (определений)	0.10	–
241	516059.94	2234221.24	Метод спутниковых геодезических измерений (определений)	0.10	–
242	516065.57	2234204.20	Метод спутниковых геодезических измерений (определений)	0.10	–
243	516082.82	2234172.65	Метод спутниковых геодезических измерений (определений)	0.10	–
244	516088.87	2234165.04	Метод спутниковых геодезических измерений (определений)	0.10	–
245	516099.98	2234149.34	Метод спутниковых	0.10	–

			геодезических измерений (определений)		
246	516127.95	2234121.12	Метод спутниковых геодезических измерений (определений)	0.10	–
247	516150.21	2234100.59	Метод спутниковых геодезических измерений (определений)	0.10	–
248	516207.33	2234048.90	Метод спутниковых геодезических измерений (определений)	0.10	–
249	516239.92	2234018.75	Метод спутниковых геодезических измерений (определений)	0.10	–
250	516249.87	2234009.94	Метод спутниковых геодезических измерений (определений)	0.10	–
251	516259.12	2234002.13	Метод спутниковых геодезических измерений (определений)	0.10	–
252	516263.14	2233998.03	Метод спутниковых геодезических измерений (определений)	0.10	–
253	516267.41	2233994.02	Метод спутниковых геодезических измерений (определений)	0.10	–
254	516303.34	2233960.55	Метод спутниковых геодезических измерений (определений)	0.10	–
255	516343.84	2233923.23	Метод спутниковых геодезических измерений (определений)	0.10	–
256	516365.26	2233903.97	Метод спутниковых геодезических измерений (определений)	0.10	–
257	516373.87	2233896.00	Метод спутниковых геодезических измерений (определений)	0.10	–
258	516394.56	2233876.57	Метод спутниковых геодезических измерений (определений)	0.10	–
259	516413.52	2233858.85	Метод спутниковых геодезических измерений (определений)	0.10	–
260	516425.50	2233847.82	Метод спутниковых геодезических измерений (определений)	0.10	–
261	516433.34	2233840.29	Метод спутниковых геодезических измерений (определений)	0.10	–
262	516439.96	2233833.68	Метод спутниковых геодезических	0.10	–

			измерений (определений)		
263	516443.71	2233830.16	Метод спутниковых геодезических измерений (определений)	0.10	–
264	516453.61	2233808.38	Метод спутниковых геодезических измерений (определений)	0.10	–
265	516460.96	2233801.37	Метод спутниковых геодезических измерений (определений)	0.10	–
266	516461.22	2233796.50	Метод спутниковых геодезических измерений (определений)	0.10	–
267	516462.03	2233792.48	Метод спутниковых геодезических измерений (определений)	0.10	–
268	516470.21	2233773.96	Метод спутниковых геодезических измерений (определений)	0.10	–
269	516449.67	2233724.41	Метод спутниковых геодезических измерений (определений)	0.10	–
270	516447.50	2233718.57	Метод спутниковых геодезических измерений (определений)	0.10	–
271	516445.86	2233718.58	Метод спутниковых геодезических измерений (определений)	0.10	–
272	516444.72	2233715.38	Метод спутниковых геодезических измерений (определений)	0.10	–
273	516446.06	2233714.59	Метод спутниковых геодезических измерений (определений)	0.10	–
274	516448.65	2233713.22	Метод спутниковых геодезических измерений (определений)	0.10	–
275	516452.97	2233711.66	Метод спутниковых геодезических измерений (определений)	0.10	–
276	516463.25	2233707.23	Метод спутниковых геодезических измерений (определений)	0.10	–
277	516463.85	2233707.24	Метод спутниковых геодезических измерений (определений)	0.10	–
278	516465.53	2233708.94	Метод спутниковых геодезических измерений (определений)	0.10	–
279	516467.70	2233710.73	Метод спутниковых геодезических измерений	0.10	–

			(определений)		
280	516471.07	2233711.90	Метод спутниковых геодезических измерений (определений)	0.10	–
281	516508.47	2233692.61	Метод спутниковых геодезических измерений (определений)	0.10	–
282	516511.78	2233686.12	Метод спутниковых геодезических измерений (определений)	0.10	–
283	516538.06	2233674.14	Метод спутниковых геодезических измерений (определений)	0.10	–
284	516538.61	2233672.22	Метод спутниковых геодезических измерений (определений)	0.10	–
285	516525.48	2233641.35	Метод спутниковых геодезических измерений (определений)	0.10	–
286	516511.99	2233607.08	Метод спутниковых геодезических измерений (определений)	0.10	–
287	516498.23	2233575.11	Метод спутниковых геодезических измерений (определений)	0.10	–
288	516482.52	2233539.08	Метод спутниковых геодезических измерений (определений)	0.10	–
289	516474.26	2233518.29	Метод спутниковых геодезических измерений (определений)	0.10	–
290	516466.70	2233499.88	Метод спутниковых геодезических измерений (определений)	0.10	–
291	516461.24	2233488.57	Метод спутниковых геодезических измерений (определений)	0.10	–
292	516447.71	2233458.34	Метод спутниковых геодезических измерений (определений)	0.10	–
293	516432.41	2233422.61	Метод спутниковых геодезических измерений (определений)	0.10	–
294	516429.64	2233417.31	Метод спутниковых геодезических измерений (определений)	0.10	–
295	516426.69	2233410.85	Метод спутниковых геодезических измерений (определений)	0.10	–
296	516422.64	2233403.47	Метод спутниковых геодезических измерений (определений)	0.10	–

297	516416.31	2233390.92	Метод спутниковых геодезических измерений (определений)	0.10	–
298	516403.28	2233364.63	Метод спутниковых геодезических измерений (определений)	0.10	–
299	516396.11	2233348.56	Метод спутниковых геодезических измерений (определений)	0.10	–
300	516389.73	2233334.34	Метод спутниковых геодезических измерений (определений)	0.10	–
301	516375.60	2233303.63	Метод спутниковых геодезических измерений (определений)	0.10	–
302	516365.93	2233282.04	Метод спутниковых геодезических измерений (определений)	0.10	–
303	516359.36	2233268.21	Метод спутниковых геодезических измерений (определений)	0.10	–
304	516355.06	2233259.12	Метод спутниковых геодезических измерений (определений)	0.10	–
305	516347.88	2233242.61	Метод спутниковых геодезических измерений (определений)	0.10	–
306	516346.02	2233241.46	Метод спутниковых геодезических измерений (определений)	0.10	–
307	516343.79	2233241.59	Метод спутниковых геодезических измерений (определений)	0.10	–
308	516332.16	2233246.48	Метод спутниковых геодезических измерений (определений)	0.10	–
309	516321.88	2233250.23	Метод спутниковых геодезических измерений (определений)	0.10	–
310	516320.11	2233250.55	Метод спутниковых геодезических измерений (определений)	0.10	–
311	516319.13	2233249.59	Метод спутниковых геодезических измерений (определений)	0.10	–
312	516313.84	2233236.59	Метод спутниковых геодезических измерений (определений)	0.10	–
313	516303.41	2233211.11	Метод спутниковых геодезических измерений (определений)	0.10	–
314	516302.51	2233208.62	Метод спутниковых	0.10	–

			геодезических измерений (определений)		
315	516296.97	2233194.98	Метод спутниковых геодезических измерений (определений)	0.10	–
316	516292.57	2233185.27	Метод спутниковых геодезических измерений (определений)	0.10	–
317	516287.70	2233172.81	Метод спутниковых геодезических измерений (определений)	0.10	–
318	516272.14	2233137.25	Метод спутниковых геодезических измерений (определений)	0.10	–
319	516240.14	2233064.93	Метод спутниковых геодезических измерений (определений)	0.10	–
320	516228.88	2233038.44	Метод спутниковых геодезических измерений (определений)	0.10	–
321	516228.32	2233037.59	Метод спутниковых геодезических измерений (определений)	0.10	–
322	516227.26	2233037.32	Метод спутниковых геодезических измерений (определений)	0.10	–
323	516226.11	2233037.68	Метод спутниковых геодезических измерений (определений)	0.10	–
324	516224.02	2233038.67	Метод спутниковых геодезических измерений (определений)	0.10	–
325	516213.95	2233030.79	Метод спутниковых геодезических измерений (определений)	0.10	–
326	516204.06	2233024.27	Метод спутниковых геодезических измерений (определений)	0.10	–
327	516195.19	2233019.06	Метод спутниковых геодезических измерений (определений)	0.10	–
328	516197.58	2233006.04	Метод спутниковых геодезических измерений (определений)	0.10	–
329	516197.58	2233004.38	Метод спутниковых геодезических измерений (определений)	0.10	–
330	516196.02	2233002.95	Метод спутниковых геодезических измерений (определений)	0.10	–
331	516175.07	2232992.97	Метод спутниковых геодезических	0.10	–

			измерений (определений)		
332	516155.56	2232983.63	Метод спутниковых геодезических измерений (определений)	0.10	–
333	516153.74	2232983.70	Метод спутниковых геодезических измерений (определений)	0.10	–
334	516141.21	2232976.04	Метод спутниковых геодезических измерений (определений)	0.10	–
335	516141.19	2232975.54	Метод спутниковых геодезических измерений (определений)	0.10	–
336	516152.16	2232953.62	Метод спутниковых геодезических измерений (определений)	0.10	–
337	516153.59	2232951.09	Метод спутниковых геодезических измерений (определений)	0.10	–
338	516170.21	2232943.64	Метод спутниковых геодезических измерений (определений)	0.10	–
339	516188.41	2232934.48	Метод спутниковых геодезических измерений (определений)	0.10	–
340	516187.52	2232932.70	Метод спутниковых геодезических измерений (определений)	0.10	–
341	516169.34	2232941.83	Метод спутниковых геодезических измерений (определений)	0.10	–
342	516152.18	2232949.53	Метод спутниковых геодезических измерений (определений)	0.10	–
343	516150.40	2232952.68	Метод спутниковых геодезических измерений (определений)	0.10	–
344	516139.16	2232975.11	Метод спутниковых геодезических измерений (определений)	0.10	–
345	516139.25	2232977.00	Метод спутниковых геодезических измерений (определений)	0.10	–
346	516153.22	2232985.72	Метод спутниковых геодезических измерений (определений)	0.10	–
347	516155.13	2232985.65	Метод спутниковых геодезических измерений (определений)	0.10	–
348	516174.21	2232994.78	Метод спутниковых геодезических измерений	0.10	–

			(определений)		
349	516194.89	2233004.63	Метод спутниковых геодезических измерений (определений)	0.10	–
350	516195.58	2233005.25	Метод спутниковых геодезических измерений (определений)	0.10	–
351	516192.97	2233020.08	Метод спутниковых геодезических измерений (определений)	0.10	–
352	516203.00	2233025.97	Метод спутниковых геодезических измерений (определений)	0.10	–
353	516212.78	2233032.42	Метод спутниковых геодезических измерений (определений)	0.10	–
354	516223.58	2233040.86	Метод спутниковых геодезических измерений (определений)	0.10	–
355	516224.55	2233040.62	Метод спутниковых геодезических измерений (определений)	0.10	–
356	516227.14	2233039.46	Метод спутниковых геодезических измерений (определений)	0.10	–
357	516238.31	2233065.73	Метод спутниковых геодезических измерений (определений)	0.10	–
358	516270.31	2233138.07	Метод спутниковых геодезических измерений (определений)	0.10	–
359	516285.84	2233173.58	Метод спутниковых геодезических измерений (определений)	0.10	–
360	516290.73	2233186.05	Метод спутниковых геодезических измерений (определений)	0.10	–
361	516295.13	2233195.77	Метод спутниковых геодезических измерений (определений)	0.10	–
362	516300.64	2233209.33	Метод спутниковых геодезических измерений (определений)	0.10	–
363	516301.54	2233211.83	Метод спутниковых геодезических измерений (определений)	0.10	–
364	516312.00	2233237.35	Метод спутниковых геодезических измерений (определений)	0.10	–
365	516317.43	2233250.73	Метод спутниковых геодезических измерений (определений)	0.10	–

366	516319.45	2233252.70	Метод спутниковых геодезических измерений (определений)	0.10	–
367	516322.40	2233252.17	Метод спутниковых геодезических измерений (определений)	0.10	–
368	516332.89	2233248.34	Метод спутниковых геодезических измерений (определений)	0.10	–
369	516344.25	2233243.57	Метод спутниковых геодезических измерений (определений)	0.10	–
370	516345.51	2233243.48	Метод спутниковых геодезических измерений (определений)	0.10	–
371	516346.30	2233243.98	Метод спутниковых геодезических измерений (определений)	0.10	–
372	516353.24	2233259.95	Метод спутниковых геодезических измерений (определений)	0.10	–
373	516357.55	2233269.07	Метод спутниковых геодезических измерений (определений)	0.10	–
374	516364.11	2233282.88	Метод спутниковых геодезических измерений (определений)	0.10	–
375	516373.78	2233304.46	Метод спутниковых геодезических измерений (определений)	0.10	–
376	516387.91	2233335.17	Метод спутниковых геодезических измерений (определений)	0.10	–
377	516394.29	2233349.38	Метод спутниковых геодезических измерений (определений)	0.10	–
378	516401.47	2233365.48	Метод спутниковых геодезических измерений (определений)	0.10	–
379	516414.52	2233391.81	Метод спутниковых геодезических измерений (определений)	0.10	–
380	516420.87	2233404.40	Метод спутниковых геодезических измерений (определений)	0.10	–
381	516424.90	2233411.75	Метод спутниковых геодезических измерений (определений)	0.10	–
382	516427.84	2233418.19	Метод спутниковых геодезических измерений (определений)	0.10	–
383	516430.61	2233423.47	Метод спутниковых	0.10	–

			геодезических измерений (определений)		
384	516445.88	2233459.13	Метод спутниковых геодезических измерений (определений)	0.10	–
385	516459.43	2233489.40	Метод спутниковых геодезических измерений (определений)	0.10	–
386	516464.87	2233500.70	Метод спутниковых геодезических измерений (определений)	0.10	–
387	516472.41	2233519.04	Метод спутниковых геодезических измерений (определений)	0.10	–
388	516480.67	2233539.85	Метод спутниковых геодезических измерений (определений)	0.10	–
389	516496.40	2233575.92	Метод спутниковых геодезических измерений (определений)	0.10	–
390	516510.14	2233607.84	Метод спутниковых геодезических измерений (определений)	0.10	–
391	516523.63	2233642.10	Метод спутниковых геодезических измерений (определений)	0.10	–
392	516536.49	2233672.36	Метод спутниковых геодезических измерений (определений)	0.10	–
393	516536.39	2233672.70	Метод спутниковых геодезических измерений (определений)	0.10	–
394	516510.32	2233684.59	Метод спутниковых геодезических измерений (определений)	0.10	–
395	516506.98	2233691.13	Метод спутниковых геодезических измерений (определений)	0.10	–
396	516470.92	2233709.73	Метод спутниковых геодезических измерений (определений)	0.10	–
397	516468.69	2233708.96	Метод спутниковых геодезических измерений (определений)	0.10	–
398	516466.88	2233707.46	Метод спутниковых геодезических измерений (определений)	0.10	–
399	516464.69	2233705.25	Метод спутниковых геодезических измерений (определений)	0.10	–
400	516462.85	2233705.23	Метод спутниковых геодезических	0.10	–

			измерений (определений)		
401	516452.23	2233709.80	Метод спутниковых геодезических измерений (определений)	0.10	–
402	516447.84	2233711.39	Метод спутниковых геодезических измерений (определений)	0.10	–
403	516445.09	2233712.84	Метод спутниковых геодезических измерений (определений)	0.10	–
404	516442.32	2233714.47	Метод спутниковых геодезических измерений (определений)	0.10	–
405	516444.52	2233720.58	Метод спутниковых геодезических измерений (определений)	0.10	–
406	516446.11	2233720.57	Метод спутниковых геодезических измерений (определений)	0.10	–
407	516447.81	2233725.14	Метод спутниковых геодезических измерений (определений)	0.10	–
408	516468.04	2233773.93	Метод спутниковых геодезических измерений (определений)	0.10	–
409	516460.11	2233791.87	Метод спутниковых геодезических измерений (определений)	0.10	–
410	516459.23	2233796.25	Метод спутниковых геодезических измерений (определений)	0.10	–
411	516459.01	2233800.47	Метод спутниковых геодезических измерений (определений)	0.10	–
412	516451.95	2233807.21	Метод спутниковых геодезических измерений (определений)	0.10	–
413	516442.05	2233828.97	Метод спутниковых геодезических измерений (определений)	0.10	–
414	516438.57	2233832.24	Метод спутниковых геодезических измерений (определений)	0.10	–
415	516431.95	2233838.86	Метод спутниковых геодезических измерений (определений)	0.10	–
416	516424.13	2233846.36	Метод спутниковых геодезических измерений (определений)	0.10	–
417	516412.16	2233857.38	Метод спутниковых геодезических измерений	0.10	–

			(определений)		
418	516393.19	2233875.11	Метод спутниковых геодезических измерений (определений)	0.10	–
419	516372.51	2233894.54	Метод спутниковых геодезических измерений (определений)	0.10	–
420	516363.91	2233902.49	Метод спутниковых геодезических измерений (определений)	0.10	–
421	516342.49	2233921.75	Метод спутниковых геодезических измерений (определений)	0.10	–
422	516301.98	2233959.08	Метод спутниковых геодезических измерений (определений)	0.10	–
423	516266.04	2233992.56	Метод спутниковых геодезических измерений (определений)	0.10	–
424	516261.74	2233996.60	Метод спутниковых геодезических измерений (определений)	0.10	–
425	516257.76	2234000.67	Метод спутниковых геодезических измерений (определений)	0.10	–
426	516248.56	2234008.43	Метод спутниковых геодезических измерений (определений)	0.10	–
427	516238.58	2234017.28	Метод спутниковых геодезических измерений (определений)	0.10	–
428	516205.98	2234047.42	Метод спутниковых геодезических измерений (определений)	0.10	–
429	516148.86	2234099.11	Метод спутниковых геодезических измерений (определений)	0.10	–
430	516126.56	2234119.68	Метод спутниковых геодезических измерений (определений)	0.10	–
431	516098.44	2234148.05	Метод спутниковых геодезических измерений (определений)	0.10	–
432	516087.27	2234163.84	Метод спутниковых геодезических измерений (определений)	0.10	–
433	516081.15	2234171.55	Метод спутниковых геодезических измерений (определений)	0.10	–
434	516063.73	2234203.40	Метод спутниковых геодезических измерений (определений)	0.10	–

435	516058.05	2234220.60	Метод спутниковых геодезических измерений (определений)	0.10	–
436	516054.71	2234230.16	Метод спутниковых геодезических измерений (определений)	0.10	–
437	516048.44	2234284.70	Метод спутниковых геодезических измерений (определений)	0.10	–
438	516043.44	2234324.88	Метод спутниковых геодезических измерений (определений)	0.10	–
439	516039.13	2234363.38	Метод спутниковых геодезических измерений (определений)	0.10	–
440	516033.44	2234420.63	Метод спутниковых геодезических измерений (определений)	0.10	–
441	516024.16	2234515.68	Метод спутниковых геодезических измерений (определений)	0.10	–
442	516021.85	2234532.71	Метод спутниковых геодезических измерений (определений)	0.10	–
443	516021.79	2234537.29	Метод спутниковых геодезических измерений (определений)	0.10	–
444	516002.80	2234552.71	Метод спутниковых геодезических измерений (определений)	0.10	–
445	515988.91	2234554.32	Метод спутниковых геодезических измерений (определений)	0.10	–
446	515974.80	2234569.34	Метод спутниковых геодезических измерений (определений)	0.10	–
447	515959.16	2234588.11	Метод спутниковых геодезических измерений (определений)	0.10	–
448	515933.49	2234618.88	Метод спутниковых геодезических измерений (определений)	0.10	–
449	515901.50	2234656.38	Метод спутниковых геодезических измерений (определений)	0.10	–
450	515866.97	2234694.63	Метод спутниковых геодезических измерений (определений)	0.10	–
451	515866.38	2234698.04	Метод спутниковых геодезических измерений (определений)	0.10	–
452	515862.30	2234701.33	Метод спутниковых	0.10	–

			геодезических измерений (определений)		
453	515851.35	2234714.25	Метод спутниковых геодезических измерений (определений)	0.10	–
454	515842.09	2234723.38	Метод спутниковых геодезических измерений (определений)	0.10	–
455	515766.62	2234808.50	Метод спутниковых геодезических измерений (определений)	0.10	–
456	515761.60	2234815.77	Метод спутниковых геодезических измерений (определений)	0.10	–
457	515752.77	2234823.94	Метод спутниковых геодезических измерений (определений)	0.10	–
458	515737.84	2234841.20	Метод спутниковых геодезических измерений (определений)	0.10	–
459	515704.26	2234879.88	Метод спутниковых геодезических измерений (определений)	0.10	–
460	515703.47	2234881.10	Метод спутниковых геодезических измерений (определений)	0.10	–
461	515703.92	2234882.69	Метод спутниковых геодезических измерений (определений)	0.10	–
462	515712.46	2234891.41	Метод спутниковых геодезических измерений (определений)	0.10	–
463	515700.59	2234904.38	Метод спутниковых геодезических измерений (определений)	0.10	–
464	515688.32	2234917.69	Метод спутниковых геодезических измерений (определений)	0.10	–
465	515674.29	2234933.86	Метод спутниковых геодезических измерений (определений)	0.10	–
466	515661.13	2234947.50	Метод спутниковых геодезических измерений (определений)	0.10	–
467	515636.99	2234928.04	Метод спутниковых геодезических измерений (определений)	0.10	–
468	515641.72	2234922.53	Метод спутниковых геодезических измерений (определений)	0.10	–
469	515623.96	2234905.25	Метод спутниковых геодезических	0.10	–

			измерений (определений)		
470	515622.01	2234905.25	Метод спутниковых геодезических измерений (определений)	0.10	–
471	515615.82	2234912.13	Метод спутниковых геодезических измерений (определений)	0.10	–
472	515612.22	2234916.58	Метод спутниковых геодезических измерений (определений)	0.10	–
473	515605.32	2234924.27	Метод спутниковых геодезических измерений (определений)	0.10	–
474	515588.75	2234941.59	Метод спутниковых геодезических измерений (определений)	0.10	–
475	515581.88	2234947.40	Метод спутниковых геодезических измерений (определений)	0.10	–
476	515579.87	2234949.48	Метод спутниковых геодезических измерений (определений)	0.10	–
477	515579.59	2234949.40	Метод спутниковых геодезических измерений (определений)	0.10	–
478	515499.06	2234884.21	Метод спутниковых геодезических измерений (определений)	0.10	–
479	515433.64	2234871.48	Метод спутниковых геодезических измерений (определений)	0.10	–
480	515429.14	2234871.79	Метод спутниковых геодезических измерений (определений)	0.10	–
481	515423.64	2234872.00	Метод спутниковых геодезических измерений (определений)	0.10	–
482	515422.52	2234871.35	Метод спутниковых геодезических измерений (определений)	0.10	–
483	515421.49	2234869.63	Метод спутниковых геодезических измерений (определений)	0.10	–
484	515420.63	2234862.80	Метод спутниковых геодезических измерений (определений)	0.10	–
485	515417.56	2234863.27	Метод спутниковых геодезических измерений (определений)	0.10	–
486	515418.79	2234870.76	Метод спутниковых геодезических измерений	0.10	–

			(определений)		
487	515420.30	2234873.52	Метод спутниковых геодезических измерений (определений)	0.10	–
488	515420.52	2234875.73	Метод спутниковых геодезических измерений (определений)	0.10	–
489	515417.26	2234885.79	Метод спутниковых геодезических измерений (определений)	0.10	–
490	515414.00	2234894.60	Метод спутниковых геодезических измерений (определений)	0.10	–
491	515410.77	2234904.98	Метод спутниковых геодезических измерений (определений)	0.10	–
492	515403.13	2234937.71	Метод спутниковых геодезических измерений (определений)	0.10	–
493	515403.58	2234940.56	Метод спутниковых геодезических измерений (определений)	0.10	–
494	515449.38	2234983.02	Метод спутниковых геодезических измерений (определений)	0.10	–
495	515468.89	2234999.97	Метод спутниковых геодезических измерений (определений)	0.10	–
496	515493.81	2235022.67	Метод спутниковых геодезических измерений (определений)	0.10	–
497	515511.76	2235040.33	Метод спутниковых геодезических измерений (определений)	0.10	–
498	515548.02	2235074.10	Метод спутниковых геодезических измерений (определений)	0.10	–
499	515550.14	2235073.79	Метод спутниковых геодезических измерений (определений)	0.10	–
500	515580.64	2235041.20	Метод спутниковых геодезических измерений (определений)	0.10	–
501	515617.94	2235000.79	Метод спутниковых геодезических измерений (определений)	0.10	–
502	515625.71	2234992.12	Метод спутниковых геодезических измерений (определений)	0.10	–
503	515623.46	2234999.40	Метод спутниковых геодезических измерений (определений)	0.10	–

504	515597.81	2235027.69	Метод спутниковых геодезических измерений (определений)	0.10	–
505	515551.02	2235080.30	Метод спутниковых геодезических измерений (определений)	0.10	–
506	515550.42	2235080.52	Метод спутниковых геодезических измерений (определений)	0.10	–
507	515548.94	2235080.41	Метод спутниковых геодезических измерений (определений)	0.10	–
508	515545.30	2235078.75	Метод спутниковых геодезических измерений (определений)	0.10	–
509	515542.65	2235076.94	Метод спутниковых геодезических измерений (определений)	0.10	–
510	515539.25	2235073.94	Метод спутниковых геодезических измерений (определений)	0.10	–
511	515512.74	2235045.69	Метод спутниковых геодезических измерений (определений)	0.10	–
512	515492.37	2235027.61	Метод спутниковых геодезических измерений (определений)	0.10	–
513	515488.33	2235021.99	Метод спутниковых геодезических измерений (определений)	0.10	–
514	515435.70	2234974.50	Метод спутниковых геодезических измерений (определений)	0.10	–
515	515414.00	2234956.81	Метод спутниковых геодезических измерений (определений)	0.10	–
516	515401.18	2234947.96	Метод спутниковых геодезических измерений (определений)	0.10	–
517	515387.91	2234935.36	Метод спутниковых геодезических измерений (определений)	0.10	–
518	515382.11	2234929.45	Метод спутниковых геодезических измерений (определений)	0.10	–
519	515377.16	2234925.17	Метод спутниковых геодезических измерений (определений)	0.10	–
520	515372.44	2234920.64	Метод спутниковых геодезических измерений (определений)	0.10	–
521	515370.25	2234918.86	Метод спутниковых	0.10	–

			геодезических измерений (определений)		
522	515375.66	2234894.90	Метод спутниковых геодезических измерений (определений)	0.10	–
523	515384.05	2234880.33	Метод спутниковых геодезических измерений (определений)	0.10	–
524	515384.13	2234868.90	Метод спутниковых геодезических измерений (определений)	0.10	–
525	515384.63	2234868.84	Метод спутниковых геодезических измерений (определений)	0.10	–
526	515381.75	2234843.53	Метод спутниковых геодезических измерений (определений)	0.10	–
527	515402.38	2234841.40	Метод спутниковых геодезических измерений (определений)	0.10	–
528	515403.82	2234858.33	Метод спутниковых геодезических измерений (определений)	0.10	–
529	515423.15	2234856.70	Метод спутниковых геодезических измерений (определений)	0.10	–
530	515423.90	2234854.64	Метод спутниковых геодезических измерений (определений)	0.10	–
531	515423.50	2234846.44	Метод спутниковых геодезических измерений (определений)	0.10	–
532	515427.36	2234846.09	Метод спутниковых геодезических измерений (определений)	0.10	–
533	515428.61	2234863.32	Метод спутниковых геодезических измерений (определений)	0.10	–
534	515432.21	2234863.05	Метод спутниковых геодезических измерений (определений)	0.10	–
535	515430.69	2234842.18	Метод спутниковых геодезических измерений (определений)	0.10	–
536	515419.74	2234843.16	Метод спутниковых геодезических измерений (определений)	0.10	–
537	515420.24	2234853.33	Метод спутниковых геодезических измерений (определений)	0.10	–
538	515407.12	2234854.44	Метод спутниковых геодезических	0.10	–

			измерений (определений)		
539	515405.63	2234836.00	Метод спутниковых геодезических измерений (определений)	0.10	–
540	515380.41	2234838.63	Метод спутниковых геодезических измерений (определений)	0.10	–
541	515352.09	2234819.74	Метод спутниковых геодезических измерений (определений)	0.10	–
542	515331.90	2234806.98	Метод спутниковых геодезических измерений (определений)	0.10	–
543	515318.43	2234798.90	Метод спутниковых геодезических измерений (определений)	0.10	–
544	515316.98	2234770.84	Метод спутниковых геодезических измерений (определений)	0.10	–
545	515315.22	2234750.35	Метод спутниковых геодезических измерений (определений)	0.10	–
546	515318.28	2234750.19	Метод спутниковых геодезических измерений (определений)	0.10	–
547	515318.23	2234749.17	Метод спутниковых геодезических измерений (определений)	0.10	–
548	515319.06	2234748.86	Метод спутниковых геодезических измерений (определений)	0.10	–
549	515319.75	2234747.23	Метод спутниковых геодезических измерений (определений)	0.10	–
550	515317.64	2234718.44	Метод спутниковых геодезических измерений (определений)	0.10	–
551	515314.64	2234681.80	Метод спутниковых геодезических измерений (определений)	0.10	–
552	515313.43	2234664.84	Метод спутниковых геодезических измерений (определений)	0.10	–
553	515311.71	2234632.58	Метод спутниковых геодезических измерений (определений)	0.10	–
554	515311.44	2234631.30	Метод спутниковых геодезических измерений (определений)	0.10	–
555	515311.50	2234608.79	Метод спутниковых геодезических измерений	0.10	–

			(определений)		
556	515311.22	2234593.43	Метод спутниковых геодезических измерений (определений)	0.10	–
557	515312.23	2234593.13	Метод спутниковых геодезических измерений (определений)	0.10	–
558	515312.64	2234591.72	Метод спутниковых геодезических измерений (определений)	0.10	–
559	515312.08	2234590.75	Метод спутниковых геодезических измерений (определений)	0.10	–
560	515311.38	2234590.08	Метод спутниковых геодезических измерений (определений)	0.10	–
561	515309.40	2234557.62	Метод спутниковых геодезических измерений (определений)	0.10	–
562	515308.45	2234542.11	Метод спутниковых геодезических измерений (определений)	0.10	–
563	515306.79	2234519.58	Метод спутниковых геодезических измерений (определений)	0.10	–
564	515303.44	2234479.85	Метод спутниковых геодезических измерений (определений)	0.10	–
565	515301.20	2234448.17	Метод спутниковых геодезических измерений (определений)	0.10	–
566	515299.36	2234417.02	Метод спутниковых геодезических измерений (определений)	0.10	–
567	515301.04	2234415.47	Метод спутниковых геодезических измерений (определений)	0.10	–
568	515295.44	2234329.32	Метод спутниковых геодезических измерений (определений)	0.10	–
569	515291.10	2234325.17	Метод спутниковых геодезических измерений (определений)	0.10	–
570	515287.12	2234324.22	Метод спутниковых геодезических измерений (определений)	0.10	–
571	515285.66	2234324.10	Метод спутниковых геодезических измерений (определений)	0.10	–
572	515274.72	2234323.79	Метод спутниковых геодезических измерений (определений)	0.10	–

573	515262.84	2234323.40	Метод спутниковых геодезических измерений (определений)	0.10	–
574	515147.59	2234326.42	Метод спутниковых геодезических измерений (определений)	0.10	–
575	515143.00	2234266.88	Метод спутниковых геодезических измерений (определений)	0.10	–
576	515144.55	2234265.07	Метод спутниковых геодезических измерений (определений)	0.10	–
577	515147.76	2234245.83	Метод спутниковых геодезических измерений (определений)	0.10	–
578	515128.84	2234173.36	Метод спутниковых геодезических измерений (определений)	0.10	–
579	515123.37	2234173.36	Метод спутниковых геодезических измерений (определений)	0.10	–
580	515016.60	2234189.51	Метод спутниковых геодезических измерений (определений)	0.10	–
581	515002.93	2234182.45	Метод спутниковых геодезических измерений (определений)	0.10	–
582	514985.51	2234180.50	Метод спутниковых геодезических измерений (определений)	0.10	–
583	514981.65	2234135.72	Метод спутниковых геодезических измерений (определений)	0.10	–
584	514982.63	2234134.14	Метод спутниковых геодезических измерений (определений)	0.10	–
585	514989.30	2234126.08	Метод спутниковых геодезических измерений (определений)	0.10	–
586	514987.76	2234124.80	Метод спутниковых геодезических измерений (определений)	0.10	–
587	514981.00	2234132.97	Метод спутниковых геодезических измерений (определений)	0.10	–
588	514979.91	2234134.72	Метод спутниковых геодезических измерений (определений)	0.10	–
589	514979.13	2234134.52	Метод спутниковых геодезических измерений (определений)	0.10	–
590	514969.33	2234133.91	Метод спутниковых	0.10	–

			геодезических измерений (определений)		
591	514969.21	2234135.91	Метод спутниковых геодезических измерений (определений)	0.10	–
592	514978.71	2234136.50	Метод спутниковых геодезических измерений (определений)	0.10	–
593	514982.73	2234183.20	Метод спутниковых геодезических измерений (определений)	0.10	–
594	515002.05	2234185.37	Метод спутниковых геодезических измерений (определений)	0.10	–
595	515016.09	2234192.62	Метод спутниковых геодезических измерений (определений)	0.10	–
596	515123.60	2234176.36	Метод спутниковых геодезических измерений (определений)	0.10	–
597	515126.52	2234176.36	Метод спутниковых геодезических измерений (определений)	0.10	–
598	515144.70	2234245.98	Метод спутниковых геодезических измерений (определений)	0.10	–
599	515141.73	2234263.75	Метод спутниковых геодезических измерений (определений)	0.10	–
600	515140.19	2234265.56	Метод спутниковых геодезических измерений (определений)	0.10	–
601	515144.99	2234327.95	Метод спутниковых геодезических измерений (определений)	0.10	–
602	515146.21	2234329.15	Метод спутниковых геодезических измерений (определений)	0.10	–
603	515262.19	2234326.18	Метод спутниковых геодезических измерений (определений)	0.10	–
604	515274.65	2234326.48	Метод спутниковых геодезических измерений (определений)	0.10	–
605	515285.51	2234326.80	Метод спутниковых геодезических измерений (определений)	0.10	–
606	515286.70	2234326.88	Метод спутниковых геодезических измерений (определений)	0.10	–
607	515289.76	2234327.63	Метод спутниковых геодезических	0.10	–

			измерений (определений)		
608	515292.87	2234330.58	Метод спутниковых геодезических измерений (определений)	0.10	–
609	515298.26	2234414.36	Метод спутниковых геодезических измерений (определений)	0.10	–
610	515296.58	2234415.93	Метод спутниковых геодезических измерений (определений)	0.10	–
611	515299.10	2234448.32	Метод спутниковых геодезических измерений (определений)	0.10	–
612	515301.34	2234480.01	Метод спутниковых геодезических измерений (определений)	0.10	–
613	515304.70	2234519.75	Метод спутниковых геодезических измерений (определений)	0.10	–
614	515306.34	2234542.25	Метод спутниковых геодезических измерений (определений)	0.10	–
615	515307.30	2234557.75	Метод спутниковых геодезических измерений (определений)	0.10	–
616	515309.33	2234591.04	Метод спутниковых геодезических измерений (определений)	0.10	–
617	515309.94	2234591.62	Метод спутниковых геодезических измерений (определений)	0.10	–
618	515309.09	2234591.88	Метод спутниковых геодезических измерений (определений)	0.10	–
619	515309.40	2234608.81	Метод спутниковых геодезических измерений (определений)	0.10	–
620	515309.34	2234631.50	Метод спутниковых геодезических измерений (определений)	0.10	–
621	515309.62	2234632.85	Метод спутниковых геодезических измерений (определений)	0.10	–
622	515311.44	2234666.94	Метод спутниковых геодезических измерений (определений)	0.10	–
623	515312.55	2234681.96	Метод спутниковых геодезических измерений (определений)	0.10	–
624	515315.55	2234718.61	Метод спутниковых геодезических измерений	0.10	–

			(определений)		
625	515317.60	2234746.62	Метод спутниковых геодезических измерений (определений)	0.10	–
626	515311.31	2234746.95	Метод спутниковых геодезических измерений (определений)	0.10	–
627	515313.38	2234771.09	Метод спутниковых геодезических измерений (определений)	0.10	–
628	515314.92	2234801.00	Метод спутниковых геодезических измерений (определений)	0.10	–
629	515329.99	2234810.05	Метод спутниковых геодезических измерений (определений)	0.10	–
630	515350.15	2234822.77	Метод спутниковых геодезических измерений (определений)	0.10	–
631	515377.86	2234841.26	Метод спутниковых геодезических измерений (определений)	0.10	–
632	515381.06	2234869.25	Метод спутниковых геодезических измерений (определений)	0.10	–
633	515381.44	2234869.20	Метод спутниковых геодезических измерений (определений)	0.10	–
634	515381.49	2234879.64	Метод спутниковых геодезических измерений (определений)	0.10	–
635	515373.34	2234893.84	Метод спутниковых геодезических измерений (определений)	0.10	–
636	515367.41	2234919.96	Метод спутниковых геодезических измерений (определений)	0.10	–
637	515370.57	2234922.55	Метод спутниковых геодезических измерений (определений)	0.10	–
638	515375.24	2234927.20	Метод спутниковых геодезических измерений (определений)	0.10	–
639	515380.68	2234931.68	Метод спутниковых геодезических измерений (определений)	0.10	–
640	515386.13	2234936.82	Метод спутниковых геодезических измерений (определений)	0.10	–
641	515399.72	2234950.09	Метод спутниковых геодезических измерений (определений)	0.10	–

642	515412.86	2234958.92	Метод спутниковых геодезических измерений (определений)	0.10	–
643	515433.99	2234976.37	Метод спутниковых геодезических измерений (определений)	0.10	–
644	515486.20	2235023.73	Метод спутниковых геодезических измерений (определений)	0.10	–
645	515490.53	2235029.32	Метод спутниковых геодезических измерений (определений)	0.10	–
646	515510.66	2235047.71	Метод спутниковых геодезических измерений (определений)	0.10	–
647	515537.27	2235076.35	Метод спутниковых геодезических измерений (определений)	0.10	–
648	515543.57	2235081.79	Метод спутниковых геодезических измерений (определений)	0.10	–
649	515548.77	2235083.70	Метод спутниковых геодезических измерений (определений)	0.10	–
650	515551.01	2235083.63	Метод спутниковых геодезических измерений (определений)	0.10	–
651	515553.39	2235082.42	Метод спутниковых геодезических измерений (определений)	0.10	–
652	515599.79	2235029.32	Метод спутниковых геодезических измерений (определений)	0.10	–
653	515625.84	2235000.60	Метод спутниковых геодезических измерений (определений)	0.10	–
654	515628.78	2234990.90	Метод спутниковых геодезических измерений (определений)	0.10	–
655	515646.28	2234971.78	Метод спутниковых геодезических измерений (определений)	0.10	–
656	515658.14	2234958.82	Метод спутниковых геодезических измерений (определений)	0.10	–
657	515663.69	2234953.15	Метод спутниковых геодезических измерений (определений)	0.10	–
658	515716.85	2234895.08	Метод спутниковых геодезических измерений (определений)	0.10	–
659	515717.51	2234894.06	Метод спутниковых	0.10	–

			геодезических измерений (определений)		
660	515717.16	2234892.91	Метод спутниковых геодезических измерений (определений)	0.10	–
661	515734.43	2234874.65	Метод спутниковых геодезических измерений (определений)	0.10	–
662	515760.88	2234845.06	Метод спутниковых геодезических измерений (определений)	0.10	–
663	515793.59	2234808.13	Метод спутниковых геодезических измерений (определений)	0.10	–
664	515816.63	2234783.00	Метод спутниковых геодезических измерений (определений)	0.10	–
665	515840.57	2234754.41	Метод спутниковых геодезических измерений (определений)	0.10	–
666	515851.14	2234743.32	Метод спутниковых геодезических измерений (определений)	0.10	–
667	515887.98	2234701.70	Метод спутниковых геодезических измерений (определений)	0.10	–
668	515952.99	2234627.90	Метод спутниковых геодезических измерений (определений)	0.10	–
669	515972.18	2234606.91	Метод спутниковых геодезических измерений (определений)	0.10	–
670	515986.19	2234591.10	Метод спутниковых геодезических измерений (определений)	0.10	–
671	516018.62	2234556.23	Метод спутниковых геодезических измерений (определений)	0.10	–
672	516024.61	2234553.85	Метод спутниковых геодезических измерений (определений)	0.10	–
673	516028.15	2234552.90	Метод спутниковых геодезических измерений (определений)	0.10	–
674	516036.26	2234551.35	Метод спутниковых геодезических измерений (определений)	0.10	–
675	516043.48	2234550.50	Метод спутниковых геодезических измерений (определений)	0.10	–
676	516071.85	2234549.47	Метод спутниковых геодезических	0.10	–

			измерений (определений)		
677	516072.43	2234550.25	Метод спутниковых геодезических измерений (определений)	0.10	–
678	516074.45	2234554.35	Метод спутниковых геодезических измерений (определений)	0.10	–
679	516075.95	2234556.04	Метод спутниковых геодезических измерений (определений)	0.10	–
680	516133.44	2234553.42	Метод спутниковых геодезических измерений (определений)	0.10	–
681	516185.85	2234549.61	Метод спутниковых геодезических измерений (определений)	0.10	–
682	516196.14	2234549.20	Метод спутниковых геодезических измерений (определений)	0.10	–
683	516196.78	2234548.11	Метод спутниковых геодезических измерений (определений)	0.10	–
684	516196.42	2234544.68	Метод спутниковых геодезических измерений (определений)	0.10	–
685	516238.83	2234541.50	Метод спутниковых геодезических измерений (определений)	0.10	–
686	516239.98	2234540.95	Метод спутниковых геодезических измерений (определений)	0.10	–
687	516241.29	2234537.40	Метод спутниковых геодезических измерений (определений)	0.10	–
688	516241.66	2234537.00	Метод спутниковых геодезических измерений (определений)	0.10	–
689	516315.19	2234531.00	Метод спутниковых геодезических измерений (определений)	0.10	–
690	516328.34	2234530.45	Метод спутниковых геодезических измерений (определений)	0.10	–
691	516351.34	2234528.85	Метод спутниковых геодезических измерений (определений)	0.10	–
692	516370.59	2234528.15	Метод спутниковых геодезических измерений (определений)	0.10	–
693	516373.31	2234524.97	Метод спутниковых геодезических измерений	0.10	–

			(определений)		
694	516428.36	2234521.87	Метод спутниковых геодезических измерений (определений)	0.10	–
695	516491.54	2234518.09	Метод спутниковых геодезических измерений (определений)	0.10	–
696	516497.81	2234518.73	Метод спутниковых геодезических измерений (определений)	0.10	–
697	516508.08	2234518.00	Метод спутниковых геодезических измерений (определений)	0.10	–
698	516509.57	2234517.25	Метод спутниковых геодезических измерений (определений)	0.10	–
699	516510.11	2234516.34	Метод спутниковых геодезических измерений (определений)	0.10	–
700	516515.27	2234494.86	Метод спутниковых геодезических измерений (определений)	0.10	–
701	516520.68	2234470.03	Метод спутниковых геодезических измерений (определений)	0.10	–
702	516521.97	2234466.10	Метод спутниковых геодезических измерений (определений)	0.10	–
703	516533.29	2234443.29	Метод спутниковых геодезических измерений (определений)	0.10	–
704	516535.50	2234431.50	Метод спутниковых геодезических измерений (определений)	0.10	–
705	516536.51	2234423.82	Метод спутниковых геодезических измерений (определений)	0.10	–
706	516536.45	2234421.65	Метод спутниковых геодезических измерений (определений)	0.10	–
707	516535.87	2234414.96	Метод спутниковых геодезических измерений (определений)	0.10	–
708	516535.20	2234410.84	Метод спутниковых геодезических измерений (определений)	0.10	–
143	516547.50	2234413.55	Метод спутниковых геодезических измерений (определений)	0.10	–
–	–	–	–	–	–
709	516196.69	2234537.45	Метод спутниковых геодезических измерений	0.10	–

			(определений)		
710	516196.49	2234528.30	Метод спутниковых геодезических измерений (определений)	0.10	–
711	516192.48	2234457.05	Метод спутниковых геодезических измерений (определений)	0.10	–
712	516191.54	2234448.52	Метод спутниковых геодезических измерений (определений)	0.10	–
713	516190.15	2234440.15	Метод спутниковых геодезических измерений (определений)	0.10	–
714	516184.78	2234426.02	Метод спутниковых геодезических измерений (определений)	0.10	–
715	516184.73	2234415.90	Метод спутниковых геодезических измерений (определений)	0.10	–
716	516185.21	2234402.84	Метод спутниковых геодезических измерений (определений)	0.10	–
717	516182.45	2234381.65	Метод спутниковых геодезических измерений (определений)	0.10	–
718	516183.40	2234373.11	Метод спутниковых геодезических измерений (определений)	0.10	–
719	516183.28	2234360.80	Метод спутниковых геодезических измерений (определений)	0.10	–
720	516179.33	2234348.08	Метод спутниковых геодезических измерений (определений)	0.10	–
721	516178.68	2234344.32	Метод спутниковых геодезических измерений (определений)	0.10	–
722	516178.62	2234339.80	Метод спутниковых геодезических измерений (определений)	0.10	–
723	516181.06	2234333.60	Метод спутниковых геодезических измерений (определений)	0.10	–
724	516180.90	2234325.63	Метод спутниковых геодезических измерений (определений)	0.10	–
725	516182.34	2234320.12	Метод спутниковых геодезических измерений (определений)	0.10	–
726	516180.34	2234289.68	Метод спутниковых геодезических измерений (определений)	0.10	–

727	516181.36	2234285.32	Метод спутниковых геодезических измерений (определений)	0.10	–
728	516181.41	2234278.34	Метод спутниковых геодезических измерений (определений)	0.10	–
729	516179.72	2234264.00	Метод спутниковых геодезических измерений (определений)	0.10	–
730	516180.49	2234261.83	Метод спутниковых геодезических измерений (определений)	0.10	–
731	516183.02	2234245.25	Метод спутниковых геодезических измерений (определений)	0.10	–
732	516182.93	2234242.28	Метод спутниковых геодезических измерений (определений)	0.10	–
733	516182.38	2234239.45	Метод спутниковых геодезических измерений (определений)	0.10	–
734	516183.07	2234241.06	Метод спутниковых геодезических измерений (определений)	0.10	–
735	516190.77	2234241.62	Метод спутниковых геодезических измерений (определений)	0.10	–
736	516192.58	2234259.56	Метод спутниковых геодезических измерений (определений)	0.10	–
737	516198.39	2234321.06	Метод спутниковых геодезических измерений (определений)	0.10	–
738	516200.91	2234349.68	Метод спутниковых геодезических измерений (определений)	0.10	–
739	516212.48	2234350.40	Метод спутниковых геодезических измерений (определений)	0.10	–
740	516212.54	2234351.53	Метод спутниковых геодезических измерений (определений)	0.10	–
741	516211.81	2234352.51	Метод спутниковых геодезических измерений (определений)	0.10	–
742	516212.16	2234357.82	Метод спутниковых геодезических измерений (определений)	0.10	–
743	516215.77	2234357.79	Метод спутниковых геодезических измерений (определений)	0.10	–
744	516226.33	2234357.08	Метод спутниковых	0.10	–

			геодезических измерений (определений)		
745	516228.72	2234386.89	Метод спутниковых геодезических измерений (определений)	0.10	–
746	516230.30	2234419.69	Метод спутниковых геодезических измерений (определений)	0.10	–
747	516230.60	2234430.15	Метод спутниковых геодезических измерений (определений)	0.10	–
748	516231.73	2234443.79	Метод спутниковых геодезических измерений (определений)	0.10	–
749	516234.31	2234470.86	Метод спутниковых геодезических измерений (определений)	0.10	–
750	516233.84	2234475.48	Метод спутниковых геодезических измерений (определений)	0.10	–
751	516235.26	2234481.44	Метод спутниковых геодезических измерений (определений)	0.10	–
752	516235.78	2234484.53	Метод спутниковых геодезических измерений (определений)	0.10	–
753	516237.66	2234507.14	Метод спутниковых геодезических измерений (определений)	0.10	–
754	516239.49	2234533.28	Метод спутниковых геодезических измерений (определений)	0.10	–
709	516196.69	2234537.45	Метод спутниковых геодезических измерений (определений)	0.10	–
–	–	–	–	–	–
755	516194.54	2234530.65	Метод спутниковых геодезических измерений (определений)	0.10	–
756	516185.84	2234472.38	Метод спутниковых геодезических измерений (определений)	0.10	–
757	516177.10	2234355.89	Метод спутниковых геодезических измерений (определений)	0.10	–
758	516171.73	2234300.04	Метод спутниковых геодезических измерений (определений)	0.10	–
759	516178.32	2234289.51	Метод спутниковых геодезических измерений (определений)	0.10	–
760	516180.33	2234319.93	Метод спутниковых	0.10	–

			геодезических измерений (определений)		
761	516178.90	2234325.40	Метод спутниковых геодезических измерений (определений)	0.10	–
762	516179.05	2234333.24	Метод спутниковых геодезических измерений (определений)	0.10	–
763	516176.61	2234339.43	Метод спутниковых геодезических измерений (определений)	0.10	–
764	516176.68	2234344.50	Метод спутниковых геодезических измерений (определений)	0.10	–
765	516177.38	2234348.55	Метод спутниковых геодезических измерений (определений)	0.10	–
766	516181.28	2234361.11	Метод спутниковых геодезических измерений (определений)	0.10	–
767	516181.40	2234373.00	Метод спутниковых геодезических измерений (определений)	0.10	–
768	516180.44	2234381.67	Метод спутниковых геодезических измерений (определений)	0.10	–
769	516183.21	2234402.93	Метод спутниковых геодезических измерений (определений)	0.10	–
770	516182.73	2234415.87	Метод спутниковых геодезических измерений (определений)	0.10	–
771	516182.78	2234426.38	Метод спутниковых геодезических измерений (определений)	0.10	–
772	516188.21	2234440.67	Метод спутниковых геодезических измерений (определений)	0.10	–
773	516189.56	2234448.79	Метод спутниковых геодезических измерений (определений)	0.10	–
774	516190.49	2234457.22	Метод спутниковых геодезических измерений (определений)	0.10	–
755	516194.54	2234530.65	Метод спутниковых геодезических измерений (определений)	0.10	–
–	–	–	–	–	–
775	516178.25	2234262.16	Метод спутниковых геодезических измерений (определений)	0.10	–
776	516177.57	2234254.88	Метод спутниковых	0.10	–

			геодезических измерений (определений)		
777	516179.86	2234237.07	Метод спутниковых геодезических измерений (определений)	0.10	–
778	516180.94	2234242.50	Метод спутниковых геодезических измерений (определений)	0.10	–
779	516180.97	2234245.13	Метод спутниковых геодезических измерений (определений)	0.10	–
775	516178.25	2234262.16	Метод спутниковых геодезических измерений (определений)	0.10	–
–	–	–	–	–	–
780	516077.15	2234553.35	Метод спутниковых геодезических измерений (определений)	0.10	–
781	516075.23	2234549.35	Метод спутниковых геодезических измерений (определений)	0.10	–
782	516083.16	2234549.06	Метод спутниковых геодезических измерений (определений)	0.10	–
783	516127.55	2234546.16	Метод спутниковых геодезических измерений (определений)	0.10	–
784	516193.58	2234539.75	Метод спутниковых геодезических измерений (определений)	0.10	–
785	516194.33	2234546.83	Метод спутниковых геодезических измерений (определений)	0.10	–
786	516185.72	2234547.08	Метод спутниковых геодезических измерений (определений)	0.10	–
787	516133.06	2234550.70	Метод спутниковых геодезических измерений (определений)	0.10	–
780	516077.15	2234553.35	Метод спутниковых геодезических измерений (определений)	0.10	–
–	–	–	–	–	–
788	516196.80	2234542.68	Метод спутниковых геодезических измерений (определений)	0.10	–
789	516196.73	2234539.45	Метод спутниковых геодезических измерений (определений)	0.10	–
790	516240.59	2234535.20	Метод спутниковых геодезических измерений (определений)	0.10	–

791	516239.55	2234536.34	Метод спутниковых геодезических измерений (определений)	0.10	–
792	516238.38	2234539.50	Метод спутниковых геодезических измерений (определений)	0.10	–
788	516196.80	2234542.68	Метод спутниковых геодезических измерений (определений)	0.10	–
–	–	–	–	–	–
793	515714.08	2234889.64	Метод спутниковых геодезических измерений (определений)	0.10	–
794	515705.91	2234881.43	Метод спутниковых геодезических измерений (определений)	0.10	–
795	515739.81	2234842.84	Метод спутниковых геодезических измерений (определений)	0.10	–
796	515754.54	2234825.59	Метод спутниковых геодезических измерений (определений)	0.10	–
797	515763.43	2234817.53	Метод спутниковых геодезических измерений (определений)	0.10	–
798	515768.63	2234810.20	Метод спутниковых геодезических измерений (определений)	0.10	–
799	515843.94	2234725.53	Метод спутниковых геодезических измерений (определений)	0.10	–
800	515853.34	2234716.26	Метод спутниковых геодезических измерений (определений)	0.10	–
801	515864.03	2234703.48	Метод спутниковых геодезических измерений (определений)	0.10	–
802	515868.86	2234699.45	Метод спутниковых геодезических измерений (определений)	0.10	–
803	515869.55	2234695.95	Метод спутниковых геодезических измерений (определений)	0.10	–
804	515903.64	2234658.29	Метод спутниковых геодезических измерений (определений)	0.10	–
805	515936.12	2234620.63	Метод спутниковых геодезических измерений (определений)	0.10	–
806	515961.48	2234589.84	Метод спутниковых геодезических измерений (определений)	0.10	–

807	515976.81	2234571.25	Метод спутниковых геодезических измерений (определений)	0.10	–
808	515990.18	2234557.00	Метод спутниковых геодезических измерений (определений)	0.10	–
809	516003.99	2234555.58	Метод спутниковых геодезических измерений (определений)	0.10	–
810	516021.74	2234541.13	Метод спутниковых геодезических измерений (определений)	0.10	–
811	516021.64	2234548.25	Метод спутниковых геодезических измерений (определений)	0.10	–
812	516018.89	2234551.44	Метод спутниковых геодезических измерений (определений)	0.10	–
813	516016.14	2234552.55	Метод спутниковых геодезических измерений (определений)	0.10	–
814	515985.29	2234586.57	Метод спутниковых геодезических измерений (определений)	0.10	–
815	515971.99	2234601.66	Метод спутниковых геодезических измерений (определений)	0.10	–
816	515961.27	2234613.08	Метод спутниковых геодезических измерений (определений)	0.10	–
817	515951.70	2234623.87	Метод спутниковых геодезических измерений (определений)	0.10	–
818	515913.34	2234668.98	Метод спутниковых геодезических измерений (определений)	0.10	–
819	515901.75	2234681.50	Метод спутниковых геодезических измерений (определений)	0.10	–
820	515882.70	2234703.22	Метод спутниковых геодезических измерений (определений)	0.10	–
821	515850.20	2234739.40	Метод спутниковых геодезических измерений (определений)	0.10	–
822	515834.69	2234756.50	Метод спутниковых геодезических измерений (определений)	0.10	–
823	515821.29	2234771.32	Метод спутниковых геодезических измерений (определений)	0.10	–
824	515805.69	2234788.66	Метод спутниковых	0.10	–

			геодезических измерений (определений)		
825	515784.17	2234812.18	Метод спутниковых геодезических измерений (определений)	0.10	–
826	515769.30	2234828.31	Метод спутниковых геодезических измерений (определений)	0.10	–
827	515759.78	2234839.71	Метод спутниковых геодезических измерений (определений)	0.10	–
828	515745.06	2234855.80	Метод спутниковых геодезических измерений (определений)	0.10	–
829	515728.36	2234874.58	Метод спутниковых геодезических измерений (определений)	0.10	–
830	515720.02	2234883.14	Метод спутниковых геодезических измерений (определений)	0.10	–
793	515714.08	2234889.64	Метод спутниковых геодезических измерений (определений)	0.10	–
–	–	–	–	–	–
831	515548.68	2235071.98	Метод спутниковых геодезических измерений (определений)	0.10	–
832	515513.14	2235038.88	Метод спутниковых геодезических измерений (определений)	0.10	–
833	515495.19	2235021.22	Метод спутниковых геодезических измерений (определений)	0.10	–
834	515470.22	2234998.48	Метод спутниковых геодезических измерений (определений)	0.10	–
835	515450.71	2234981.53	Метод спутниковых геодезических измерений (определений)	0.10	–
836	515405.45	2234939.57	Метод спутниковых геодезических измерений (определений)	0.10	–
837	515405.17	2234937.78	Метод спутниковых геодезических измерений (определений)	0.10	–
838	515412.70	2234905.51	Метод спутниковых геодезических измерений (определений)	0.10	–
839	515415.89	2234895.26	Метод спутниковых геодезических измерений (определений)	0.10	–
840	515419.15	2234886.44	Метод спутниковых	0.10	–

			геодезических измерений (определений)		
841	515422.53	2234876.00	Метод спутниковых геодезических измерений (определений)	0.10	–
842	515422.34	2234873.56	Метод спутниковых геодезических измерений (определений)	0.10	–
843	515423.14	2234874.02	Метод спутниковых геодезических измерений (определений)	0.10	–
844	515429.25	2234873.79	Метод спутниковых геодезических измерений (определений)	0.10	–
845	515433.51	2234873.50	Метод спутниковых геодезических измерений (определений)	0.10	–
846	515498.19	2234886.08	Метод спутниковых геодезических измерений (определений)	0.10	–
847	515578.96	2234951.47	Метод спутниковых геодезических измерений (определений)	0.10	–
848	515580.71	2234951.48	Метод спутниковых геодезических измерений (определений)	0.10	–
849	515583.25	2234948.86	Метод спутниковых геодезических измерений (определений)	0.10	–
850	515590.12	2234943.05	Метод спутниковых геодезических измерений (определений)	0.10	–
851	515606.79	2234925.63	Метод спутниковых геодезических измерений (определений)	0.10	–
852	515613.74	2234917.88	Метод спутниковых геодезических измерений (определений)	0.10	–
853	515617.34	2234913.43	Метод спутниковых геодезических измерений (определений)	0.10	–
854	515622.90	2234907.25	Метод спутниковых геодезических измерений (определений)	0.10	–
855	515638.98	2234922.65	Метод спутниковых геодезических измерений (определений)	0.10	–
856	515634.13	2234928.30	Метод спутниковых геодезических измерений (определений)	0.10	–
857	515661.30	2234950.21	Метод спутниковых геодезических	0.10	–

			измерений (определений)		
858	515657.48	2234954.57	Метод спутниковых геодезических измерений (определений)	0.10	–
859	515639.72	2234973.50	Метод спутниковых геодезических измерений (определений)	0.10	–
860	515616.46	2234999.44	Метод спутниковых геодезических измерений (определений)	0.10	–
861	515579.18	2235039.84	Метод спутниковых геодезических измерений (определений)	0.10	–
862	515549.16	2235071.91	Метод спутниковых геодезических измерений (определений)	0.10	–
831	515548.68	2235071.98	Метод спутниковых геодезических измерений (определений)	0.10	–
–	–	–	–	–	–
863	515676.47	2234934.40	Метод спутниковых геодезических измерений (определений)	0.10	–
864	515689.81	2234919.02	Метод спутниковых геодезических измерений (определений)	0.10	–
865	515702.07	2234905.73	Метод спутниковых геодезических измерений (определений)	0.10	–
866	515713.85	2234892.84	Метод спутниковых геодезических измерений (определений)	0.10	–
867	515714.16	2234893.15	Метод спутниковых геодезических измерений (определений)	0.10	–
868	515711.41	2234896.02	Метод спутниковых геодезических измерений (определений)	0.10	–
869	515692.25	2234917.65	Метод спутниковых геодезических измерений (определений)	0.10	–
863	515676.47	2234934.40	Метод спутниковых геодезических измерений (определений)	0.10	–
–	–	–	–	–	–
870	515715.84	2234891.40	Метод спутниковых геодезических измерений (определений)	0.10	–
871	515715.49	2234891.05	Метод спутниковых геодезических измерений (определений)	0.10	–
872	515721.47	2234884.51	Метод спутниковых	0.10	–

			геодезических измерений (определений)		
873	515729.82	2234875.94	Метод спутниковых геодезических измерений (определений)	0.10	–
874	515746.55	2234857.13	Метод спутниковых геодезических измерений (определений)	0.10	–
875	515761.29	2234841.03	Метод спутниковых геодезических измерений (определений)	0.10	–
876	515770.80	2234829.63	Метод спутниковых геодезических измерений (определений)	0.10	–
877	515785.64	2234813.53	Метод спутниковых геодезических измерений (определений)	0.10	–
878	515759.39	2234843.73	Метод спутниковых геодезических измерений (определений)	0.10	–
879	515732.96	2234873.30	Метод спутниковых геодезических измерений (определений)	0.10	–
870	515715.84	2234891.40	Метод спутниковых геодезических измерений (определений)	0.10	–
–	–	–	–	–	–
880	516017.46	2234554.54	Метод спутниковых геодезических измерений (определений)	0.10	–
881	516020.09	2234553.11	Метод спутниковых геодезических измерений (определений)	0.10	–
882	516023.63	2234549.01	Метод спутниковых геодезических измерений (определений)	0.10	–
883	516023.76	2234539.49	Метод спутниковых геодезических измерений (определений)	0.10	–
884	516026.29	2234537.43	Метод спутниковых геодезических измерений (определений)	0.10	–
885	516052.89	2234537.42	Метод спутниковых геодезических измерений (определений)	0.10	–
886	516060.91	2234538.82	Метод спутниковых геодезических измерений (определений)	0.10	–
887	516069.87	2234547.54	Метод спутниковых геодезических измерений (определений)	0.10	–
888	516043.33	2234548.50	Метод спутниковых	0.10	–

			геодезических измерений (определений)		
889	516035.95	2234549.37	Метод спутниковых геодезических измерений (определений)	0.10	–
890	516027.70	2234550.95	Метод спутниковых геодезических измерений (определений)	0.10	–
891	516023.98	2234551.95	Метод спутниковых геодезических измерений (определений)	0.10	–
880	516017.46	2234554.54	Метод спутниковых геодезических измерений (определений)	0.10	–

3. Сведения о характерных точках части (частей) границы объекта

Обозначение характерных точек части границы	Координаты, м		Метод определения координат характерной точки	Средняя квадратическая погрешность положения характерной точки (M_t), м	Описание обозначения точки на местности (при наличии)
	X	Y			
1	2	3	4	5	6
–	–	–	–	–	–

Схема расположения границ публичного сервитута
для эксплуатации объекта электросетевого хояйства
Электросетевой комплекс Подстанция 35/6кВ «Егошихинская» (КЛ 6кВ: ф.Изумруд от РП-77 до ТП-0178(6), ф.Баня от РП-77 до ТП-6063, ф.Мост от РП-77 к ТП-6289 до точ.врезки, ТП-6063, ТП-6289, ТП-6314)
(наименование объекта)

Масштаб 1:2000

Используемые условные знаки и обозначения:

- ● 1 - обозначение характерной точки границы устанавливаемого публичного сервитута
- ——— - границы земельных участков, попадающих в зону публичного сервитута
- ——— - граница кадастрового квартала
- 59:01:2010331 - номер кадастрового квартала
- :123 - кадастровый номер земельного участка
- г. Пермь - наименование населенного пункта
- ——— - ось линии, контур объекта
- ——— - граница устанавливаемого публичного сервитута

ГРАФИЧЕСКОЕ ОПИСАНИЕ

местоположения границ публичного сервитута

Электросетевой комплекс Подстанция 35/6кВ «Егошихинская» (КЛ 6кВ: ф.Изумруд от РП-77 до ТП-0178(6), ф.Баня от РП-77 до ТП-6063, ф.Мост от РП-77 к ТП-6289 до точ.врезки, ТП-6063, ТП-6289, ТП-6314)

(наименование объекта, местоположение границ которого описано (далее - объект)

Раздел 1

Сведения об объекте		
№ п/п	Характеристики объекта	Описание характеристик
1	2	3
1	Местоположение объекта	Пермский край, городской округ Пермский, город Пермь
2	Площадь объекта +/- величина погрешности определения площади (Р+/- Дельта Р)	4158 кв.м ± 13.64 кв.м
3	Иные характеристики объекта	Публичный сервитут устанавливается в целях эксплуатации объекта электросетевого хозяйства «Электросетевой комплекс Подстанция 35/6кВ «Егошихинская» (КЛ 6кВ: ф.Изумруд от РП-77 до ТП-0178(6), ф.Баня от РП-77 до ТП-6063, ф.Мост от РП-77 к ТП-6289 до точ.врезки, ТП-6063, ТП-6289, ТП-6314)» (в соответствии со статьей 3.6 Федерального закона от 25 октября 2001 г. № 137-ФЗ «О введении в действие Земельного кодекса Российской Федерации»). Срок установления публичного сервитута - сорок девять лет (согласно п.1 ст. 39.45 ЗК РФ).

Раздел 2

Сведения о местоположении границ объекта

1. Система координат МСК-59, зона 2

2. Сведения о характерных точках границ объекта

Обозначение характерных точек границ	Координаты, м		Метод определения координат характерной точки	Средняя квадратическая погрешность положения характерной точки (M_t), м	Описание обозначения точки на местности (при наличии)
	X	Y			
1	2	3	4	5	6
Граница1(1)	–	–	–	–	–
1	517083.73	2233245.20	Метод спутниковых геодезических измерений (определений)	0.10	–
2	517082.32	2233246.34	Метод спутниковых геодезических измерений (определений)	0.10	–
3	517073.40	2233250.41	Метод спутниковых геодезических измерений (определений)	0.10	–
4	517042.71	2233266.81	Метод спутниковых геодезических измерений (определений)	0.10	–

5	517035.40	2233268.76	Метод спутниковых геодезических измерений (определений)	0.10	–
6	517031.75	2233270.75	Метод спутниковых геодезических измерений (определений)	0.10	–
7	517028.03	2233273.27	Метод спутниковых геодезических измерений (определений)	0.10	–
8	517028.20	2233274.47	Метод спутниковых геодезических измерений (определений)	0.10	–
9	517031.99	2233278.81	Метод спутниковых геодезических измерений (определений)	0.10	–
10	517037.88	2233283.10	Метод спутниковых геодезических измерений (определений)	0.10	–
11	517060.26	2233305.78	Метод спутниковых геодезических измерений (определений)	0.10	–
12	517062.79	2233305.79	Метод спутниковых геодезических измерений (определений)	0.10	–
13	517063.20	2233308.71	Метод спутниковых геодезических измерений (определений)	0.10	–
14	517059.54	2233308.53	Метод спутниковых геодезических измерений (определений)	0.10	–
15	517036.41	2233285.36	Метод спутниковых геодезических измерений (определений)	0.10	–
16	517030.15	2233280.73	Метод спутниковых геодезических измерений (определений)	0.10	–
17	517024.69	2233274.34	Метод спутниковых геодезических измерений (определений)	0.10	–
18	517010.80	2233255.75	Метод спутниковых геодезических измерений (определений)	0.10	–
19	517000.07	2233233.40	Метод спутниковых геодезических измерений (определений)	0.10	–
20	516991.96	2233217.75	Метод спутниковых геодезических измерений (определений)	0.10	–
21	516985.44	2233211.49	Метод спутниковых геодезических измерений (определений)	0.10	–
22	516984.07	2233211.44	Метод спутниковых	0.10	–

			геодезических измерений (определений)		
23	516973.88	2233217.22	Метод спутниковых геодезических измерений (определений)	0.10	–
24	516969.24	2233219.08	Метод спутниковых геодезических измерений (определений)	0.10	–
25	516961.59	2233218.07	Метод спутниковых геодезических измерений (определений)	0.10	–
26	516951.83	2233217.18	Метод спутниковых геодезических измерений (определений)	0.10	–
27	516949.24	2233214.23	Метод спутниковых геодезических измерений (определений)	0.10	–
28	516942.04	2233198.89	Метод спутниковых геодезических измерений (определений)	0.10	–
29	516936.52	2233192.64	Метод спутниковых геодезических измерений (определений)	0.10	–
30	516923.90	2233168.60	Метод спутниковых геодезических измерений (определений)	0.10	–
31	516919.94	2233160.21	Метод спутниковых геодезических измерений (определений)	0.10	–
32	516915.82	2233158.35	Метод спутниковых геодезических измерений (определений)	0.10	–
33	516916.64	2233156.53	Метод спутниковых геодезических измерений (определений)	0.10	–
34	516921.43	2233158.69	Метод спутниковых геодезических измерений (определений)	0.10	–
35	516925.69	2233167.71	Метод спутниковых геодезических измерений (определений)	0.10	–
36	516938.18	2233191.50	Метод спутниковых геодезических измерений (определений)	0.10	–
37	516943.73	2233197.78	Метод спутниковых геодезических измерений (определений)	0.10	–
38	516950.93	2233213.12	Метод спутниковых геодезических измерений (определений)	0.10	–
39	516952.81	2233215.26	Метод спутниковых геодезических	0.10	–

			измерений (определений)		
40	516961.81	2233216.08	Метод спутниковых геодезических измерений (определений)	0.10	–
41	516968.98	2233217.03	Метод спутниковых геодезических измерений (определений)	0.10	–
42	516973.01	2233215.41	Метод спутниковых геодезических измерений (определений)	0.10	–
43	516983.58	2233209.42	Метод спутниковых геодезических измерений (определений)	0.10	–
44	516986.28	2233209.52	Метод спутниковых геодезических измерений (определений)	0.10	–
45	516993.58	2233216.55	Метод спутниковых геодезических измерений (определений)	0.10	–
46	517001.86	2233232.50	Метод спутниковых геодезических измерений (определений)	0.10	–
47	517012.52	2233254.70	Метод спутниковых геодезических измерений (определений)	0.10	–
48	517025.87	2233272.31	Метод спутниковых геодезических измерений (определений)	0.10	–
49	517030.71	2233269.05	Метод спутниковых геодезических измерений (определений)	0.10	–
50	517034.65	2233266.89	Метод спутниковых геодезических измерений (определений)	0.10	–
51	517041.97	2233264.94	Метод спутниковых геодезических измерений (определений)	0.10	–
52	517072.52	2233248.62	Метод спутниковых геодезических измерений (определений)	0.10	–
53	517073.80	2233248.04	Метод спутниковых геодезических измерений (определений)	0.10	–
54	517060.71	2233220.84	Метод спутниковых геодезических измерений (определений)	0.10	–
55	517084.23	2233209.57	Метод спутниковых геодезических измерений (определений)	0.10	–
56	517097.93	2233238.01	Метод спутниковых геодезических измерений	0.10	–

			(определений)		
57	517083.80	2233244.74	Метод спутниковых геодезических измерений (определений)	0.10	–
1	517083.73	2233245.20	Метод спутниковых геодезических измерений (определений)	0.10	–
Граница1(2)	–	–	–	–	–
58	517143.65	2233628.90	Метод спутниковых геодезических измерений (определений)	0.10	–
59	517120.25	2233641.15	Метод спутниковых геодезических измерений (определений)	0.10	–
60	517105.78	2233613.56	Метод спутниковых геодезических измерений (определений)	0.10	–
61	517129.21	2233601.31	Метод спутниковых геодезических измерений (определений)	0.10	–
62	517131.88	2233606.41	Метод спутниковых геодезических измерений (определений)	0.10	–
63	517174.99	2233581.56	Метод спутниковых геодезических измерений (определений)	0.10	–
64	517211.32	2233561.90	Метод спутниковых геодезических измерений (определений)	0.10	–
65	517196.75	2233546.77	Метод спутниковых геодезических измерений (определений)	0.10	–
66	517205.74	2233485.32	Метод спутниковых геодезических измерений (определений)	0.10	–
67	517204.90	2233476.23	Метод спутниковых геодезических измерений (определений)	0.10	–
68	517200.03	2233468.36	Метод спутниковых геодезических измерений (определений)	0.10	–
69	517192.36	2233472.72	Метод спутниковых геодезических измерений (определений)	0.10	–
70	517177.48	2233446.98	Метод спутниковых геодезических измерений (определений)	0.10	–
71	517199.17	2233434.47	Метод спутниковых геодезических измерений (определений)	0.10	–
72	517190.58	2233419.38	Метод спутниковых геодезических измерений	0.10	–

			(определений)		
73	517189.50	2233411.90	Метод спутниковых геодезических измерений (определений)	0.10	–
74	517173.84	2233384.78	Метод спутниковых геодезических измерений (определений)	0.10	–
75	517140.97	2233397.44	Метод спутниковых геодезических измерений (определений)	0.10	–
76	517135.89	2233402.34	Метод спутниковых геодезических измерений (определений)	0.10	–
77	517133.28	2233400.10	Метод спутниковых геодезических измерений (определений)	0.10	–
78	517134.53	2233395.84	Метод спутниковых геодезических измерений (определений)	0.10	–
79	517127.21	2233385.93	Метод спутниковых геодезических измерений (определений)	0.10	–
80	517125.07	2233387.20	Метод спутниковых геодезических измерений (определений)	0.10	–
81	517122.59	2233382.56	Метод спутниковых геодезических измерений (определений)	0.10	–
82	517123.90	2233381.81	Метод спутниковых геодезических измерений (определений)	0.10	–
83	517113.95	2233363.86	Метод спутниковых геодезических измерений (определений)	0.10	–
84	517112.15	2233364.78	Метод спутниковых геодезических измерений (определений)	0.10	–
85	517109.69	2233360.11	Метод спутниковых геодезических измерений (определений)	0.10	–
86	517111.22	2233359.30	Метод спутниковых геодезических измерений (определений)	0.10	–
87	517100.17	2233342.01	Метод спутниковых геодезических измерений (определений)	0.10	–
88	517098.58	2233342.65	Метод спутниковых геодезических измерений (определений)	0.10	–
89	517096.88	2233338.38	Метод спутниковых геодезических измерений (определений)	0.10	–

90	517097.27	2233334.19	Метод спутниковых геодезических измерений (определений)	0.10	–
91	517098.20	2233333.83	Метод спутниковых геодезических измерений (определений)	0.10	–
92	517095.51	2233326.97	Метод спутниковых геодезических измерений (определений)	0.10	–
93	517081.25	2233309.30	Метод спутниковых геодезических измерений (определений)	0.10	–
94	517079.94	2233310.07	Метод спутниковых геодезических измерений (определений)	0.10	–
95	517079.38	2233308.96	Метод спутниковых геодезических измерений (определений)	0.10	–
96	517066.14	2233316.20	Метод спутниковых геодезических измерений (определений)	0.10	–
97	517064.73	2233313.47	Метод спутниковых геодезических измерений (определений)	0.10	–
98	517068.36	2233311.45	Метод спутниковых геодезических измерений (определений)	0.10	–
99	517067.91	2233310.74	Метод спутниковых геодезических измерений (определений)	0.10	–
100	517074.64	2233306.88	Метод спутниковых геодезических измерений (определений)	0.10	–
101	517081.97	2233303.25	Метод спутниковых геодезических измерений (определений)	0.10	–
102	517084.31	2233307.50	Метод спутниковых геодезических измерений (определений)	0.10	–
103	517083.82	2233307.79	Метод спутниковых геодезических измерений (определений)	0.10	–
104	517098.26	2233325.57	Метод спутниковых геодезических измерений (определений)	0.10	–
105	517103.96	2233340.47	Метод спутниковых геодезических измерений (определений)	0.10	–
106	517103.09	2233340.82	Метод спутниковых геодезических измерений (определений)	0.10	–
107	517113.87	2233357.91	Метод спутниковых	0.10	–

			геодезических измерений (определений)		
108	517115.90	2233356.84	Метод спутниковых геодезических измерений (определений)	0.10	–
109	517118.28	2233361.65	Метод спутниковых геодезических измерений (определений)	0.10	–
110	517116.62	2233362.50	Метод спутниковых геодезических измерений (определений)	0.10	–
111	517126.66	2233380.23	Метод спутниковых геодезических измерений (определений)	0.10	–
112	517128.12	2233379.40	Метод спутниковых геодезических измерений (определений)	0.10	–
113	517130.62	2233383.89	Метод спутниковых геодезических измерений (определений)	0.10	–
114	517129.83	2233384.37	Метод спутниковых геодезических измерений (определений)	0.10	–
115	517138.27	2233395.04	Метод спутниковых геодезических измерений (определений)	0.10	–
116	517174.05	2233381.14	Метод спутниковых геодезических измерений (определений)	0.10	–
117	517191.42	2233411.23	Метод спутниковых геодезических измерений (определений)	0.10	–
118	517192.51	2233418.72	Метод спутниковых геодезических измерений (определений)	0.10	–
119	517206.28	2233442.91	Метод спутниковых геодезических измерений (определений)	0.10	–
120	517205.91	2233444.09	Метод спутниковых геодезических измерений (определений)	0.10	–
121	517215.04	2233459.84	Метод спутниковых геодезических измерений (определений)	0.10	–
122	517201.77	2233467.38	Метод спутниковых геодезических измерений (определений)	0.10	–
123	517206.84	2233475.59	Метод спутниковых геодезических измерений (определений)	0.10	–
124	517207.75	2233485.37	Метод спутниковых геодезических	0.10	–

			измерений (определений)		
125	517198.87	2233546.09	Метод спутниковых геодезических измерений (определений)	0.10	–
126	517214.59	2233562.42	Метод спутниковых геодезических измерений (определений)	0.10	–
127	517175.97	2233583.31	Метод спутниковых геодезических измерений (определений)	0.10	–
128	517132.81	2233608.19	Метод спутниковых геодезических измерений (определений)	0.10	–
58	517143.65	2233628.90	Метод спутниковых геодезических измерений (определений)	0.10	–

3. Сведения о характерных точках части (частей) границы объекта

Обозначение характерных точек части границы	Координаты, м		Метод определения координат характерной точки	Средняя квадратическая погрешность положения характерной точки (M_t), м	Описание обозначения точки на местности (при наличии)
	X	Y			
1	2	3	4	5	6
–	–	–	–	–	–

Схема расположения границ публичного сервитута
для эксплуатации объекта электросетевого хозяйства
«Электросетевой комплекс Подстанция 35/6кВ «Егошихинская»(КЛ 6 кВ: БКТП-5456 - ТП-5163, БКТП-5456 - ТП-5224, ф. БКВ, ф. Транзит-4, БКТП-5457 - СМ-2 к ТП-5224, БКТП-5457 - СМ-5 к ТП-5323, Транзит №56 от ПС Егошиха до РП-77, Транзит №57 от ПС Егошиха до РП-77; ТП-5163, ТП-5120, ТП-5160, ТП-5224)
(наименование объекта)

Обзорная схема границ объекта

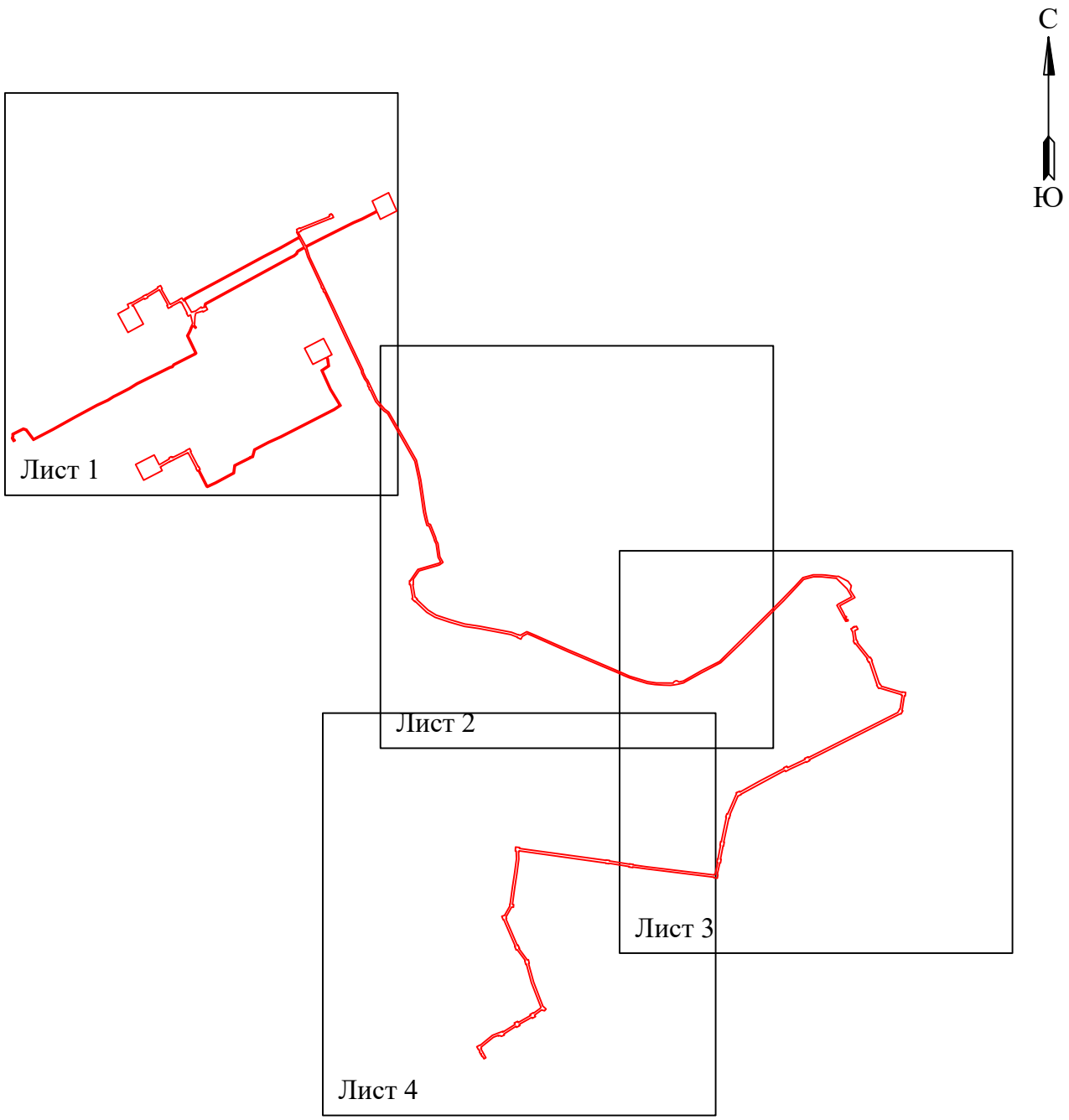

Условные обозначения:

- граница устанавливаемого публичного сервитута

Схема расположения границ публичного сервитута
для эксплуатации объекта электросетевого хозяйства
«Электросетевой комплекс Подстанция 35/6кВ «Егошихинская»(КЛ 6 кВ: БКТП-5456 - ТП-5163, БКТП-5456 - ТП-5224, ф. БКВ, ф. Транзит-4, БКТП-5457 - СМ-2 к ТП-5224, БКТП-5457 - СМ-5 к ТП-5323, Транзит №56 от ПС Егошиха до РП-77, Транзит №57 от ПС Егошиха до РП-77; ТП-5163, ТП-5120, ТП-5160, ТП-5224)

(наименование объекта)

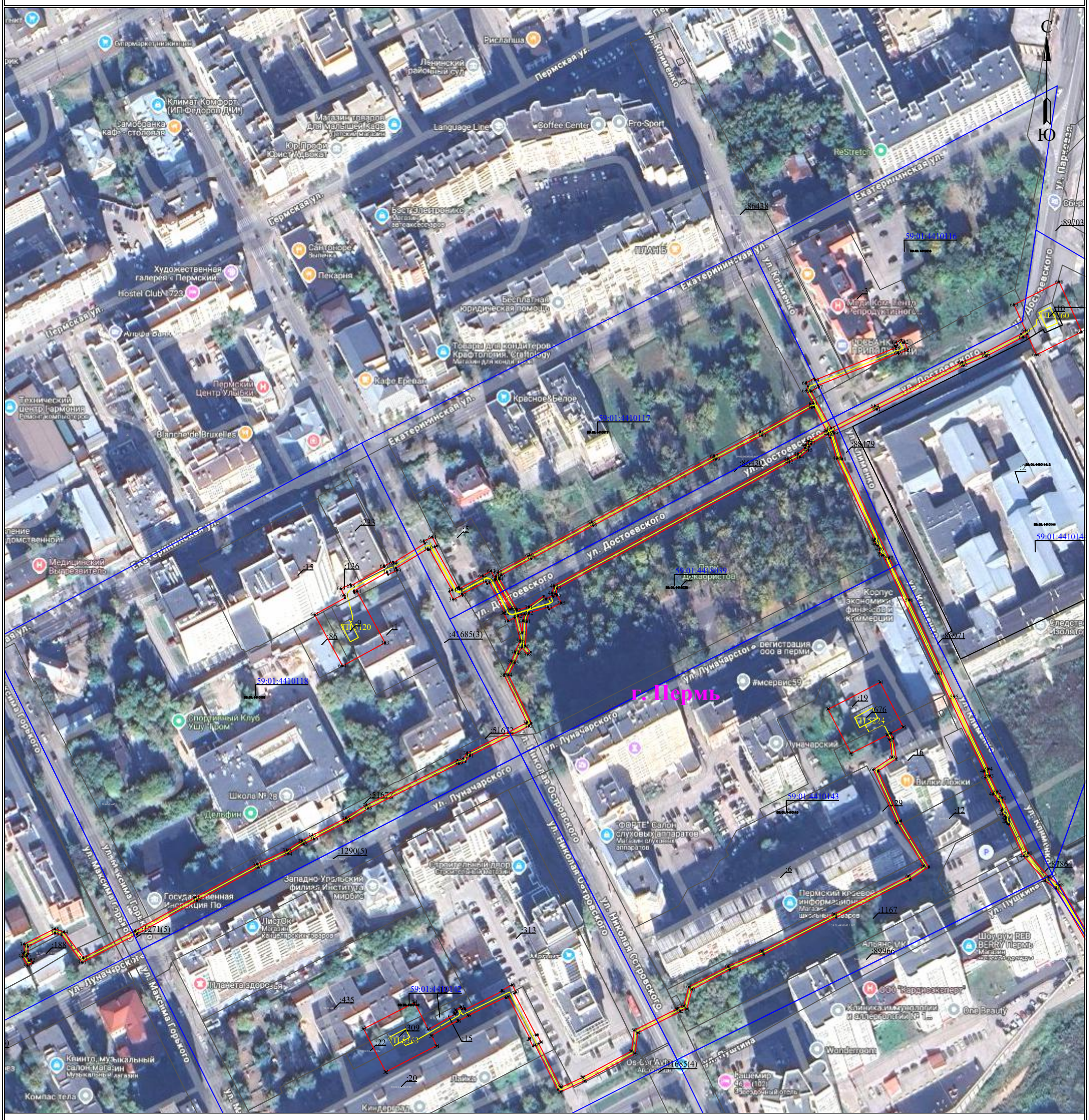

Масштаб 1:2000

Лист 1 из 4

Используемые условные знаки и обозначения:

- ● 1 - обозначение характерной точки границы устанавливаемого публичного сервитута
- - границы земельных участков, попадающих в зону публичного сервитута
- - граница кадастрового квартала
- 59:01:4410151 - номер кадастрового квартала
- :123 - кадастровый номер земельного участка
- - граница устанавливаемого публичного сервитута
- п. Пермь - наименование населенного пункта
- - ось линии, контур объекта

Схема расположения границ публичного сервитута
для эксплуатации объекта электросетевого хозяйства
«Электросетевой комплекс Подстанция 35/6кВ «Егошихинская»(КЛ 6 кВ: БКТП-5456 - ТП-5163, БКТП-5456 - ТП-5224, ф. БКВ, ф. Транзит-4, БКТП-5457 - СМ-2 к ТП-5224, БКТП-5457 - СМ-5 к ТП-5323, Транзит №56 от ПС Егошиха до РП-77, Транзит №57 от ПС Егошиха до РП-77; ТП-5163, ТП-5120, ТП-5160, ТП-5224)
(наименование объекта)

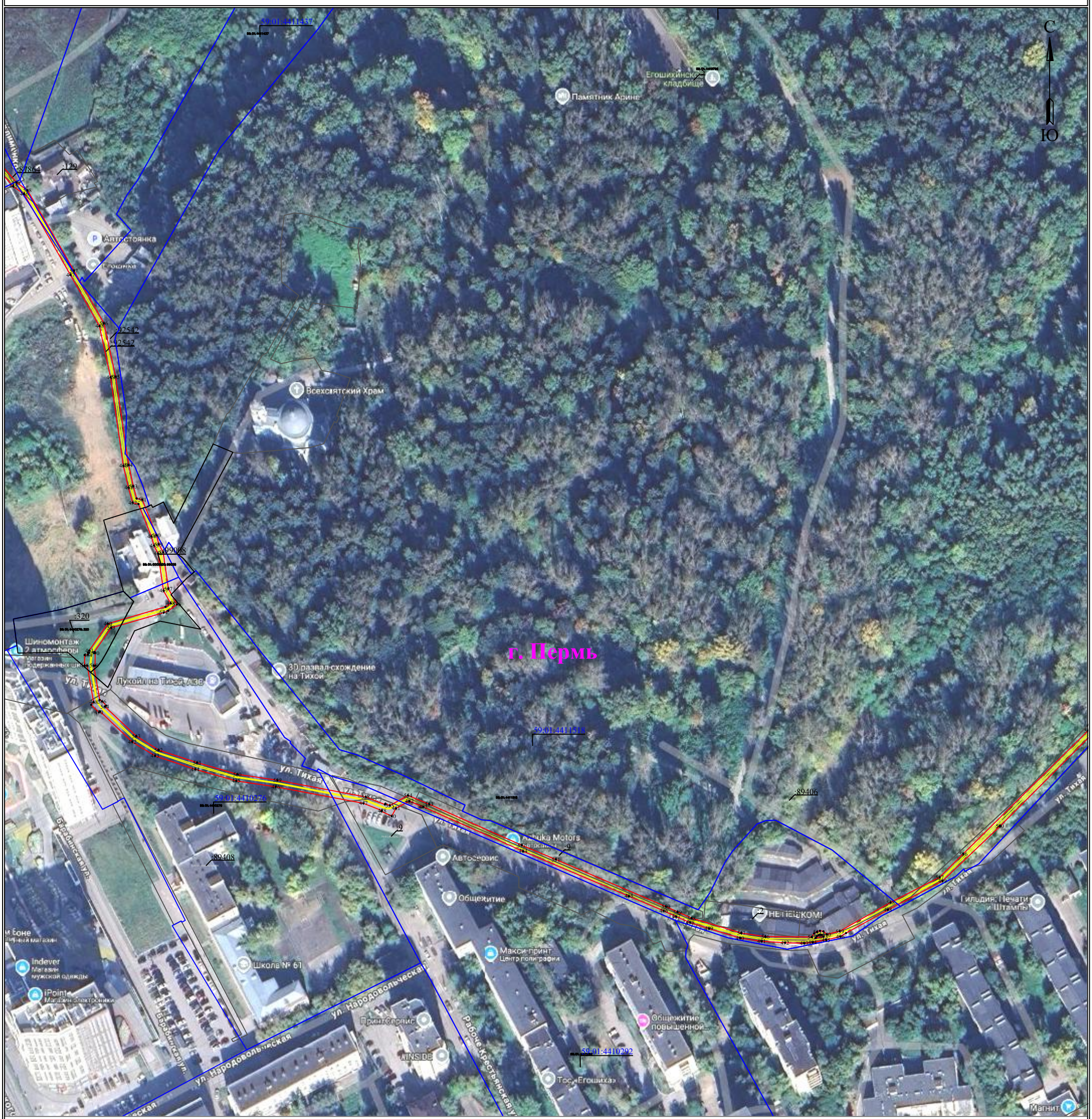

Масштаб 1:2000

Используемые условные знаки и обозначения:

- ● 1 - обозначение характерной точки границы устанавливаемого публичного сервитута
- - границы земельных участков, попадающих в зону публичного сервитута
- - граница кадастрового квартала
- 59:01:4410151 - номер кадастрового квартала
- :123 - кадастровый номер земельного участка
- - граница устанавливаемого публичного сервитута
- п. Пермь - наименование населенного пункта
- - ось линии, контур объекта

Схема расположения границ публичного сервитута
для эксплуатации объекта электросетевого хозяйства
«Электросетевой комплекс Подстанция 35/6кВ «Егошихинская»(КЛ 6 кВ: БКТП-5456 - ТП-5163, БКТП-5456 - ТП-5224, ф. БКВ, ф. Транзит-4, БКТП-5457 - СМ-2 к ТП-5224, БКТП-5457 - СМ-5 к ТП-5323, Транзит №56 от ПС Егошиха до РП-77, Транзит №57 от ПС Егошиха до РП-77; ТП-5163, ТП-5120, ТП-5160, ТП-5224)

(наименование объекта)

Масштаб 1:2000

Лист 3 из 4

Используемые условные знаки и обозначения:

- ● 1 - обозначение характерной точки границы устанавливаемого публичного сервитута
- - границы земельных участков, попадающих в зону публичного сервитута
- - граница кадастрового квартала
- 59:01:4410151 - номер кадастрового квартала
- :123 - кадастровый номер земельного участка
- - граница устанавливаемого публичного сервитута
- п. Пермь - наименование населенного пункта
- - ось линии, контур объекта

Схема расположения границ публичного сервитута
для эксплуатации объекта электросетевого хозяйства
«Электросетевой комплекс Подстанция 35/6кВ «Егошихинская»(КЛ 6 кВ: БКТП-5456 - ТП-5163, БКТП-5456 - ТП-5224, ф. БКВ, ф. Транзит-4, БКТП-5457 - СМ-2 к ТП-5224, БКТП-5457 - СМ-5 к ТП-5323, Транзит №56 от ПС Егошиха до РП-77, Транзит №57 от ПС Егошиха до РП-77; ТП-5163, ТП-5120, ТП-5160, ТП-5224)

(наименование объекта)

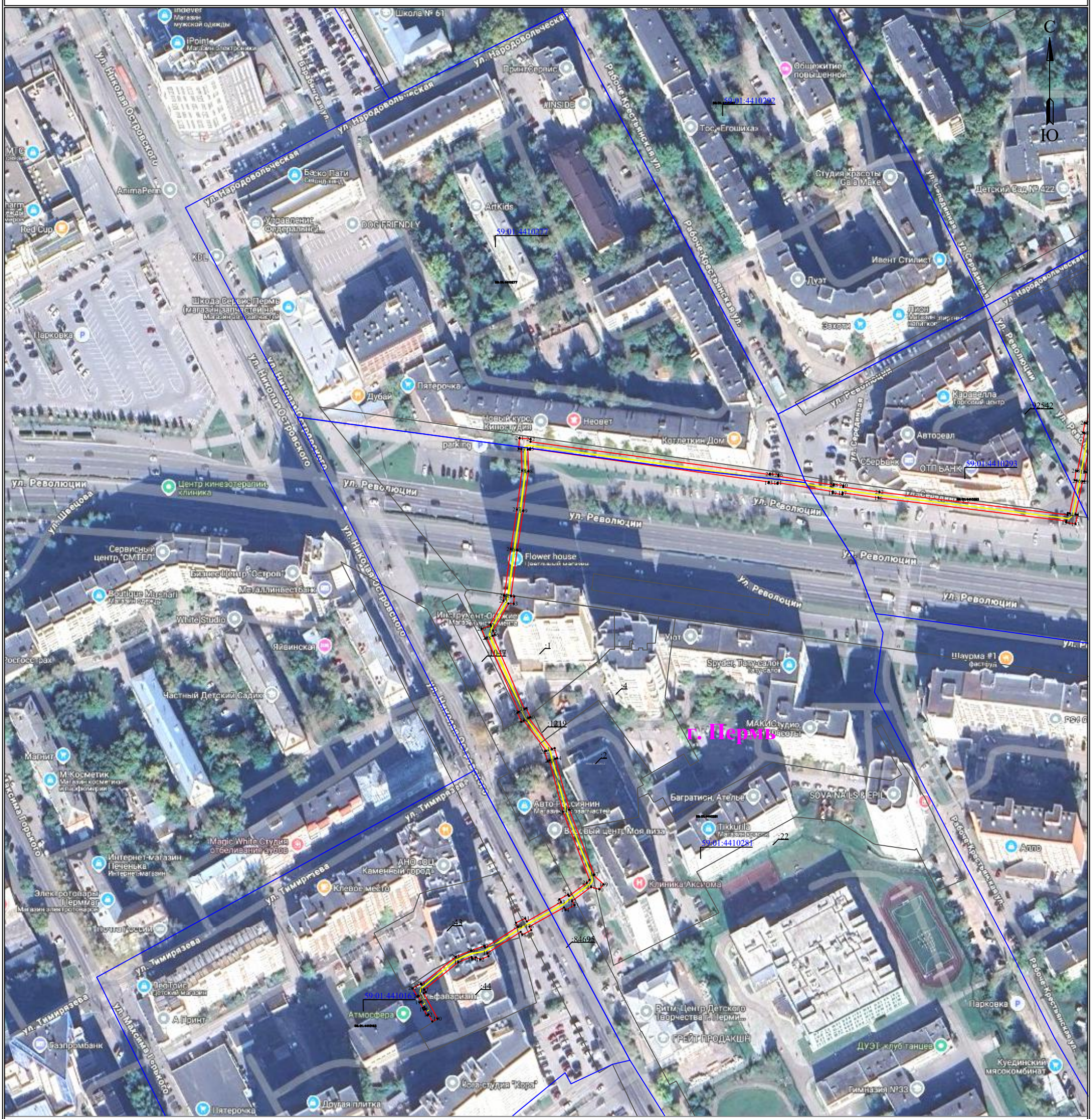

Масштаб 1:2000

Лист 4 из 4

Используемые условные знаки и обозначения:

- ● 1 - обозначение характерной точки границы устанавливаемого публичного сервитута
- ——— - границы земельных участков, попадающих в зону публичного сервитута
- ——— - граница кадастрового квартала
- 59:01:4410151 - номер кадастрового квартала
- :123 - кадастровый номер земельного участка
- ——— - граница устанавливаемого публичного сервитута
- п. Пермь - наименование населенного пункта
- ——— - ось линии, контур объекта

ГРАФИЧЕСКОЕ ОПИСАНИЕ

местоположения границ публичного сервитута

Электросетевой комплекс Подстанция 35/6кВ «Егошихинская» (КЛ 6 кВ: БКТП-5456 - ТП-5163, БКТП-5456 - ТП-5224, ф. БКВ, ф. Транзит-4, БКТП-5457 - СМ-2 к ТП-5224, БКТП-5457 - СМ-5 к ТП-5323, Транзит №56 от ПС Егошиха до РП-77, Транзит №57 от ПС Егошиха до РП-77; ТП-5163, ТП-5120, ТП-5160, ТП-5224)

(наименование объекта, местоположение границ которого описано (далее - объект)

Раздел 1

Сведения об объекте		
№ п/п	Характеристики объекта	Описание характеристик
1	2	3
1	Местоположение объекта	Пермский край, городской округ Пермский, город Пермь
2	Площадь объекта +/- величина погрешности определения площади (Р+/- Дельта Р)	14799 кв.м ± 24.34 кв.м
3	Иные характеристики объекта	Публичный сервитут устанавливается в целях эксплуатации объекта электросетевого хозяйства «Электросетевой комплекс Подстанция 35/6кВ «Егошихинская» (КЛ 6 кВ: БКТП-5456 - ТП-5163, БКТП-5456 - ТП-5224, ф. БКВ, ф. Транзит-4, БКТП-5457 - СМ-2 к ТП-5224, БКТП-5457 - СМ-5 к ТП-5323, Транзит №56 от ПС Егошиха до РП-77, Транзит №57 от ПС Егошиха до РП-77; ТП-5163, ТП-5120, ТП-5160, ТП-5224)» (в соответствии со статьей 3.6 Федерального закона от 25 октября 2001 г. № 137-ФЗ «О введении в действие Земельного кодекса Российской Федерации»). Срок установления публичного сервитута - сорок девять лет (согласно п.1 ст. 39.45 ЗК РФ).

Раздел 2

Сведения о местоположении границ объекта					
1. Система координат МСК-59, зона 2					
2. Сведения о характерных точках границ объекта					
Обозначение характерных точек границ	Координаты, м		Метод определения координат характерной точки	Средняя квадратическая погрешность положения характерной точки (M_t), м	Описание обозначения точки на местности (при наличии)
	X	Y			
1	2	3	4	5	6
Граница1(1)	–	–	–	–	–
1	518065.98	2233090.75	Метод спутниковых геодезических измерений (определений)	0.10	–
2	518055.38	2233092.41	Метод спутниковых геодезических измерений (определений)	0.10	–
3	518049.01	2233082.92	Метод спутниковых геодезических измерений (определений)	0.10	–
4	518023.07	2233094.63	Метод спутниковых	0.10	–

			геодезических измерений (определений)		
5	517999.07	2233109.24	Метод спутниковых геодезических измерений (определений)	0.10	–
6	517992.58	2233099.59	Метод спутниковых геодезических измерений (определений)	0.10	–
7	517972.85	2233061.07	Метод спутниковых геодезических измерений (определений)	0.10	–
8	517953.54	2233023.29	Метод спутниковых геодезических измерений (определений)	0.10	–
9	517945.58	2233005.69	Метод спутниковых геодезических измерений (определений)	0.10	–
10	517935.32	2232986.13	Метод спутниковых геодезических измерений (определений)	0.10	–
11	517925.20	2232983.40	Метод спутниковых геодезических измерений (определений)	0.10	–
12	517924.18	2232980.05	Метод спутниковых геодезических измерений (определений)	0.10	–
13	517923.81	2232979.92	Метод спутниковых геодезических измерений (определений)	0.10	–
14	517912.75	2232957.85	Метод спутниковых геодезических измерений (определений)	0.10	–
15	517902.02	2232956.43	Метод спутниковых геодезических измерений (определений)	0.10	–
16	517887.79	2232930.11	Метод спутниковых геодезических измерений (определений)	0.10	–
17	517882.07	2232917.73	Метод спутниковых геодезических измерений (определений)	0.10	–
18	517883.18	2232916.15	Метод спутниковых геодезических измерений (определений)	0.10	–
19	517906.26	2232904.50	Метод спутниковых геодезических измерений (определений)	0.10	–
20	517905.68	2232903.39	Метод спутниковых геодезических измерений (определений)	0.10	–
21	517909.62	2232901.34	Метод спутниковых геодезических	0.10	–

			измерений (определений)		
22	517909.85	2232901.80	Метод спутниковых геодезических измерений (определений)	0.10	–
23	517931.55	2232890.35	Метод спутниковых геодезических измерений (определений)	0.10	–
24	517930.96	2232889.23	Метод спутниковых геодезических измерений (определений)	0.10	–
25	517931.29	2232889.06	Метод спутниковых геодезических измерений (определений)	0.10	–
26	517921.77	2232869.65	Метод спутниковых геодезических измерений (определений)	0.10	–
27	517921.61	2232869.73	Метод спутниковых геодезических измерений (определений)	0.10	–
28	517918.97	2232864.42	Метод спутниковых геодезических измерений (определений)	0.10	–
29	517919.26	2232864.28	Метод спутниковых геодезических измерений (определений)	0.10	–
30	517911.37	2232850.50	Метод спутниковых геодезических измерений (определений)	0.10	–
31	517906.11	2232853.20	Метод спутниковых геодезических измерений (определений)	0.10	–
32	517892.45	2232826.70	Метод спутниковых геодезических измерений (определений)	0.10	–
33	517914.84	2232815.17	Метод спутниковых геодезических измерений (определений)	0.10	–
34	517928.47	2232841.70	Метод спутниковых геодезических измерений (определений)	0.10	–
35	517914.46	2232848.90	Метод спутниковых геодезических измерений (определений)	0.10	–
36	517922.43	2232862.70	Метод спутниковых геодезических измерений (определений)	0.10	–
37	517922.97	2232862.43	Метод спутниковых геодезических измерений (определений)	0.10	–
38	517923.57	2232863.65	Метод спутниковых геодезических измерений	0.10	–

			(определений)		
39	517924.59	2232863.13	Метод спутниковых геодезических измерений (определений)	0.10	–
40	517926.14	2232865.98	Метод спутниковых геодезических измерений (определений)	0.10	–
41	517925.01	2232866.55	Метод спутниковых геодезических измерений (определений)	0.10	–
42	517925.61	2232867.75	Метод спутниковых геодезических измерений (определений)	0.10	–
43	517924.84	2232868.13	Метод спутниковых геодезических измерений (определений)	0.10	–
44	517934.44	2232887.39	Метод спутниковых геодезических измерений (определений)	0.10	–
45	517934.88	2232887.17	Метод спутниковых геодезических измерений (определений)	0.10	–
46	517937.71	2232892.51	Метод спутниковых геодезических измерений (определений)	0.10	–
47	517933.78	2232894.57	Метод спутниковых геодезических измерений (определений)	0.10	–
48	517933.24	2232893.55	Метод спутниковых геодезических измерений (определений)	0.10	–
49	517911.48	2232904.93	Метод спутниковых геодезических измерений (определений)	0.10	–
50	517911.77	2232905.48	Метод спутниковых геодезических измерений (определений)	0.10	–
51	517907.84	2232907.53	Метод спутниковых геодезических измерений (определений)	0.10	–
52	517907.19	2232906.28	Метод спутниковых геодезических измерений (определений)	0.10	–
53	517884.74	2232917.62	Метод спутниковых геодезических измерений (определений)	0.10	–
54	517884.37	2232917.94	Метод спутниковых геодезических измерений (определений)	0.10	–
55	517889.58	2232929.21	Метод спутниковых геодезических измерений (определений)	0.10	–

56	517903.29	2232954.58	Метод спутниковых геодезических измерений (определений)	0.10	–
57	517914.06	2232956.01	Метод спутниковых геодезических измерений (определений)	0.10	–
58	517925.24	2232978.32	Метод спутниковых геодезических измерений (определений)	0.10	–
59	517925.80	2232978.52	Метод спутниковых геодезических измерений (определений)	0.10	–
60	517926.79	2232981.76	Метод спутниковых геодезических измерений (определений)	0.10	–
61	517936.69	2232984.43	Метод спутниковых геодезических измерений (определений)	0.10	–
62	517947.38	2233004.81	Метод спутниковых геодезических измерений (определений)	0.10	–
63	517955.34	2233022.42	Метод спутниковых геодезических измерений (определений)	0.10	–
64	517974.63	2233060.16	Метод спутниковых геодезических измерений (определений)	0.10	–
65	517994.31	2233098.57	Метод спутниковых геодезических измерений (определений)	0.10	–
66	517999.66	2233106.54	Метод спутниковых геодезических измерений (определений)	0.10	–
67	518022.14	2233092.86	Метод спутниковых геодезических измерений (определений)	0.10	–
68	518049.73	2233080.39	Метод спутниковых геодезических измерений (определений)	0.10	–
69	518056.33	2233090.24	Метод спутниковых геодезических измерений (определений)	0.10	–
70	518065.34	2233088.82	Метод спутниковых геодезических измерений (определений)	0.10	–
71	518067.72	2233087.58	Метод спутниковых геодезических измерений (определений)	0.10	–
72	518058.15	2233068.75	Метод спутниковых геодезических измерений (определений)	0.10	–
73	518081.14	2233056.85	Метод спутниковых	0.10	–

			геодезических измерений (определений)		
74	518095.16	2233083.96	Метод спутниковых геодезических измерений (определений)	0.10	–
75	518071.97	2233095.94	Метод спутниковых геодезических измерений (определений)	0.10	–
76	518068.63	2233089.37	Метод спутниковых геодезических измерений (определений)	0.10	–
1	518065.98	2233090.75	Метод спутниковых геодезических измерений (определений)	0.10	–
Граница1(2)	–	–	–	–	–
77	517679.83	2233838.41	Метод спутниковых геодезических измерений (определений)	0.10	–
78	517681.43	2233841.79	Метод спутниковых геодезических измерений (определений)	0.10	–
79	517682.29	2233841.43	Метод спутниковых геодезических измерений (определений)	0.10	–
80	517683.12	2233843.34	Метод спутниковых геодезических измерений (определений)	0.10	–
81	517682.33	2233843.69	Метод спутниковых геодезических измерений (определений)	0.10	–
82	517683.54	2233846.24	Метод спутниковых геодезических измерений (определений)	0.10	–
83	517679.36	2233848.45	Метод спутниковых геодезических измерений (определений)	0.10	–
84	517677.16	2233843.83	Метод спутниковых геодезических измерений (определений)	0.10	–
85	517664.09	2233845.96	Метод спутниковых геодезических измерений (определений)	0.10	–
86	517664.24	2233846.40	Метод спутниковых геодезических измерений (определений)	0.10	–
87	517660.63	2233848.27	Метод спутниковых геодезических измерений (определений)	0.10	–
88	517660.27	2233847.55	Метод спутниковых геодезических измерений (определений)	0.10	–
89	517638.50	2233865.01	Метод спутниковых	0.10	–

			геодезических измерений (определений)		
90	517639.05	2233866.24	Метод спутниковых геодезических измерений (определений)	0.10	–
91	517634.50	2233868.88	Метод спутниковых геодезических измерений (определений)	0.10	–
92	517634.13	2233868.06	Метод спутниковых геодезических измерений (определений)	0.10	–
93	517601.04	2233879.20	Метод спутниковых геодезических измерений (определений)	0.10	–
94	517601.25	2233879.73	Метод спутниковых геодезических измерений (определений)	0.10	–
95	517597.02	2233882.50	Метод спутниковых геодезических измерений (определений)	0.10	–
96	517597.35	2233883.05	Метод спутниковых геодезических измерений (определений)	0.10	–
97	517588.91	2233911.49	Метод спутниковых геодезических измерений (определений)	0.10	–
98	517589.47	2233911.57	Метод спутниковых геодезических измерений (определений)	0.10	–
99	517588.85	2233916.73	Метод спутниковых геодезических измерений (определений)	0.10	–
100	517583.75	2233916.09	Метод спутниковых геодезических измерений (определений)	0.10	–
101	517583.86	2233914.92	Метод спутниковых геодезических измерений (определений)	0.10	–
102	517563.06	2233911.64	Метод спутниковых геодезических измерений (определений)	0.10	–
103	517562.50	2233912.65	Метод спутниковых геодезических измерений (определений)	0.10	–
104	517557.94	2233910.08	Метод спутниковых геодезических измерений (определений)	0.10	–
105	517558.38	2233909.11	Метод спутниковых геодезических измерений (определений)	0.10	–
106	517534.70	2233862.43	Метод спутниковых геодезических	0.10	–

			измерений (определений)		
107	517500.52	2233794.90	Метод спутниковых геодезических измерений (определений)	0.10	–
108	517492.56	2233778.86	Метод спутниковых геодезических измерений (определений)	0.10	–
109	517491.25	2233779.48	Метод спутниковых геодезических измерений (определений)	0.10	–
110	517488.91	2233774.84	Метод спутниковых геодезических измерений (определений)	0.10	–
111	517489.76	2233774.37	Метод спутниковых геодезических измерений (определений)	0.10	–
112	517479.23	2233751.67	Метод спутниковых геодезических измерений (определений)	0.10	–
113	517475.63	2233745.00	Метод спутниковых геодезических измерений (определений)	0.10	–
114	517477.30	2233744.07	Метод спутниковых геодезических измерений (определений)	0.10	–
115	517443.14	2233680.88	Метод спутниковых геодезических измерений (определений)	0.10	–
116	517442.44	2233681.07	Метод спутниковых геодезических измерений (определений)	0.10	–
117	517440.45	2233676.37	Метод спутниковых геодезических измерений (определений)	0.10	–
118	517440.05	2233676.55	Метод спутниковых геодезических измерений (определений)	0.10	–
119	517413.71	2233665.22	Метод спутниковых геодезических измерений (определений)	0.10	–
120	517413.45	2233665.88	Метод спутниковых геодезических измерений (определений)	0.10	–
121	517408.50	2233664.28	Метод спутниковых геодезических измерений (определений)	0.10	–
122	517408.70	2233663.71	Метод спутниковых геодезических измерений (определений)	0.10	–
123	517374.70	2233656.46	Метод спутниковых геодезических измерений	0.10	–

			(определений)		
124	517374.55	2233657.23	Метод спутниковых геодезических измерений (определений)	0.10	–
125	517369.29	2233656.27	Метод спутниковых геодезических измерений (определений)	0.10	–
126	517369.45	2233655.53	Метод спутниковых геодезических измерений (определений)	0.10	–
127	517349.98	2233651.75	Метод спутниковых геодезических измерений (определений)	0.10	–
128	517349.86	2233652.68	Метод спутниковых геодезических измерений (определений)	0.10	–
129	517344.95	2233651.83	Метод спутниковых геодезических измерений (определений)	0.10	–
130	517345.04	2233650.87	Метод спутниковых геодезических измерений (определений)	0.10	–
131	517327.91	2233647.15	Метод спутниковых геодезических измерений (определений)	0.10	–
132	517327.72	2233648.13	Метод спутниковых геодезических измерений (определений)	0.10	–
133	517322.91	2233647.18	Метод спутниковых геодезических измерений (определений)	0.10	–
134	517323.77	2233642.32	Метод спутниковых геодезических измерений (определений)	0.10	–
135	517324.44	2233642.45	Метод спутниковых геодезических измерений (определений)	0.10	–
136	517336.49	2233544.98	Метод спутниковых геодезических измерений (определений)	0.10	–
137	517339.09	2233526.31	Метод спутниковых геодезических измерений (определений)	0.10	–
138	517338.26	2233526.23	Метод спутниковых геодезических измерений (определений)	0.10	–
139	517338.97	2233521.16	Метод спутниковых геодезических измерений (определений)	0.10	–
140	517339.77	2233521.25	Метод спутниковых геодезических измерений (определений)	0.10	–

141	517344.32	2233492.61	Метод спутниковых геодезических измерений (определений)	0.10	–
142	517343.72	2233492.55	Метод спутниковых геодезических измерений (определений)	0.10	–
143	517344.25	2233487.98	Метод спутниковых геодезических измерений (определений)	0.10	–
144	517344.74	2233488.05	Метод спутниковых геодезических измерений (определений)	0.10	–
145	517362.06	2233364.17	Метод спутниковых геодезических измерений (определений)	0.10	–
146	517361.45	2233364.11	Метод спутниковых геодезических измерений (определений)	0.10	–
147	517361.55	2233362.98	Метод спутниковых геодезических измерений (определений)	0.10	–
148	517350.34	2233363.32	Метод спутниковых геодезических измерений (определений)	0.10	–
149	517329.87	2233360.62	Метод спутниковых геодезических измерений (определений)	0.10	–
150	517309.34	2233357.47	Метод спутниковых геодезических измерений (определений)	0.10	–
151	517285.48	2233354.26	Метод спутниковых геодезических измерений (определений)	0.10	–
152	517285.34	2233355.96	Метод спутниковых геодезических измерений (определений)	0.10	–
153	517281.46	2233355.68	Метод спутниковых геодезических измерений (определений)	0.10	–
154	517281.64	2233352.97	Метод спутниковых геодезических измерений (определений)	0.10	–
155	517267.45	2233344.98	Метод спутниковых геодезических измерений (определений)	0.10	–
156	517265.36	2233345.90	Метод спутниковых геодезических измерений (определений)	0.10	–
157	517264.94	2233344.77	Метод спутниковых геодезических измерений (определений)	0.10	–
158	517226.87	2233361.25	Метод спутниковых	0.10	–

			геодезических измерений (определений)		
159	517227.31	2233362.15	Метод спутниковых геодезических измерений (определений)	0.10	–
160	517222.65	2233364.34	Метод спутниковых геодезических измерений (определений)	0.10	–
161	517222.23	2233363.50	Метод спутниковых геодезических измерений (определений)	0.10	–
162	517206.07	2233375.56	Метод спутниковых геодезических измерений (определений)	0.10	–
163	517206.49	2233376.92	Метод спутниковых геодезических измерений (определений)	0.10	–
164	517201.40	2233378.25	Метод спутниковых геодезических измерений (определений)	0.10	–
165	517201.09	2233377.29	Метод спутниковых геодезических измерений (определений)	0.10	–
166	517174.63	2233384.47	Метод спутниковых геодезических измерений (определений)	0.10	–
167	517140.97	2233397.44	Метод спутниковых геодезических измерений (определений)	0.10	–
168	517140.65	2233397.15	Метод спутниковых геодезических измерений (определений)	0.10	–
169	517135.89	2233402.34	Метод спутниковых геодезических измерений (определений)	0.10	–
170	517133.28	2233400.10	Метод спутниковых геодезических измерений (определений)	0.10	–
171	517134.53	2233395.84	Метод спутниковых геодезических измерений (определений)	0.10	–
172	517127.21	2233385.93	Метод спутниковых геодезических измерений (определений)	0.10	–
173	517125.07	2233387.20	Метод спутниковых геодезических измерений (определений)	0.10	–
174	517122.59	2233382.56	Метод спутниковых геодезических измерений (определений)	0.10	–
175	517123.90	2233381.81	Метод спутниковых геодезических	0.10	–

			измерений (определений)		
176	517113.95	2233363.86	Метод спутниковых геодезических измерений (определений)	0.10	–
177	517112.15	2233364.78	Метод спутниковых геодезических измерений (определений)	0.10	–
178	517109.69	2233360.11	Метод спутниковых геодезических измерений (определений)	0.10	–
179	517111.22	2233359.30	Метод спутниковых геодезических измерений (определений)	0.10	–
180	517100.17	2233342.01	Метод спутниковых геодезических измерений (определений)	0.10	–
181	517098.58	2233342.65	Метод спутниковых геодезических измерений (определений)	0.10	–
182	517096.88	2233338.38	Метод спутниковых геодезических измерений (определений)	0.10	–
183	517098.02	2233336.01	Метод спутниковых геодезических измерений (определений)	0.10	–
184	517097.27	2233334.19	Метод спутниковых геодезических измерений (определений)	0.10	–
185	517098.20	2233333.83	Метод спутниковых геодезических измерений (определений)	0.10	–
186	517095.51	2233326.97	Метод спутниковых геодезических измерений (определений)	0.10	–
187	517081.25	2233309.30	Метод спутниковых геодезических измерений (определений)	0.10	–
188	517079.94	2233310.07	Метод спутниковых геодезических измерений (определений)	0.10	–
189	517079.38	2233308.96	Метод спутниковых геодезических измерений (определений)	0.10	–
190	517066.14	2233316.20	Метод спутниковых геодезических измерений (определений)	0.10	–
191	517064.73	2233313.47	Метод спутниковых геодезических измерений (определений)	0.10	–
192	517068.36	2233311.45	Метод спутниковых геодезических измерений	0.10	–

			(определений)		
193	517067.91	2233310.74	Метод спутниковых геодезических измерений (определений)	0.10	–
194	517070.83	2233309.08	Метод спутниковых геодезических измерений (определений)	0.10	–
195	517071.27	2233309.85	Метод спутниковых геодезических измерений (определений)	0.10	–
196	517072.21	2233309.32	Метод спутниковых геодезических измерений (определений)	0.10	–
197	517071.80	2233308.54	Метод спутниковых геодезических измерений (определений)	0.10	–
198	517074.64	2233306.88	Метод спутниковых геодезических измерений (определений)	0.10	–
199	517075.05	2233307.63	Метод спутниковых геодезических измерений (определений)	0.10	–
200	517077.92	2233306.12	Метод спутниковых геодезических измерений (определений)	0.10	–
201	517077.69	2233305.65	Метод спутниковых геодезических измерений (определений)	0.10	–
202	517081.97	2233303.25	Метод спутниковых геодезических измерений (определений)	0.10	–
203	517084.31	2233307.50	Метод спутниковых геодезических измерений (определений)	0.10	–
204	517083.82	2233307.79	Метод спутниковых геодезических измерений (определений)	0.10	–
205	517098.26	2233325.57	Метод спутниковых геодезических измерений (определений)	0.10	–
206	517101.47	2233333.63	Метод спутниковых геодезических измерений (определений)	0.10	–
207	517103.96	2233340.47	Метод спутниковых геодезических измерений (определений)	0.10	–
208	517103.09	2233340.82	Метод спутниковых геодезических измерений (определений)	0.10	–
209	517113.87	2233357.91	Метод спутниковых геодезических измерений (определений)	0.10	–

210	517115.90	2233356.84	Метод спутниковых геодезических измерений (определений)	0.10	–
211	517118.28	2233361.65	Метод спутниковых геодезических измерений (определений)	0.10	–
212	517116.62	2233362.50	Метод спутниковых геодезических измерений (определений)	0.10	–
213	517126.66	2233380.23	Метод спутниковых геодезических измерений (определений)	0.10	–
214	517128.12	2233379.40	Метод спутниковых геодезических измерений (определений)	0.10	–
215	517130.62	2233383.89	Метод спутниковых геодезических измерений (определений)	0.10	–
216	517129.83	2233384.37	Метод спутниковых геодезических измерений (определений)	0.10	–
217	517136.68	2233393.63	Метод спутниковых геодезических измерений (определений)	0.10	–
218	517138.27	2233395.04	Метод спутниковых геодезических измерений (определений)	0.10	–
219	517173.57	2233381.27	Метод спутниковых геодезических измерений (определений)	0.10	–
220	517200.11	2233374.20	Метод спутниковых геодезических измерений (определений)	0.10	–
221	517199.82	2233373.25	Метод спутниковых геодезических измерений (определений)	0.10	–
222	517204.91	2233371.84	Метод спутниковых геодезических измерений (определений)	0.10	–
223	517205.15	2233372.62	Метод спутниковых геодезических измерений (определений)	0.10	–
224	517220.90	2233360.88	Метод спутниковых геодезических измерений (определений)	0.10	–
225	517220.24	2233359.61	Метод спутниковых геодезических измерений (определений)	0.10	–
226	517225.07	2233357.59	Метод спутниковых геодезических измерений (определений)	0.10	–
227	517225.46	2233358.38	Метод спутниковых	0.10	–

			геодезических измерений (определений)		
228	517263.81	2233341.76	Метод спутниковых геодезических измерений (определений)	0.10	–
229	517263.51	2233340.98	Метод спутниковых геодезических измерений (определений)	0.10	–
230	517268.50	2233339.00	Метод спутниковых геодезических измерений (определений)	0.10	–
231	517270.19	2233343.77	Метод спутниковых геодезических измерений (определений)	0.10	–
232	517270.81	2233343.50	Метод спутниковых геодезических измерений (определений)	0.10	–
233	517283.04	2233350.36	Метод спутниковых геодезических измерений (определений)	0.10	–
234	517285.76	2233350.56	Метод спутниковых геодезических измерений (определений)	0.10	–
235	517285.74	2233350.87	Метод спутниковых геодезических измерений (определений)	0.10	–
236	517309.86	2233354.17	Метод спутниковых геодезических измерений (определений)	0.10	–
237	517330.44	2233357.33	Метод спутниковых геодезических измерений (определений)	0.10	–
238	517350.58	2233359.98	Метод спутниковых геодезических измерений (определений)	0.10	–
239	517361.84	2233359.57	Метод спутниковых геодезических измерений (определений)	0.10	–
240	517361.94	2233358.33	Метод спутниковых геодезических измерений (определений)	0.10	–
241	517367.53	2233358.63	Метод спутниковых геодезических измерений (определений)	0.10	–
242	517366.99	2233364.39	Метод спутниковых геодезических измерений (определений)	0.10	–
243	517365.59	2233364.38	Метод спутниковых геодезических измерений (определений)	0.10	–
244	517348.60	2233488.53	Метод спутниковых геодезических	0.10	–

			измерений (определений)		
245	517349.03	2233488.59	Метод спутниковых геодезических измерений (определений)	0.10	–
246	517348.48	2233493.09	Метод спутниковых геодезических измерений (определений)	0.10	–
247	517347.73	2233493.00	Метод спутниковых геодезических измерений (определений)	0.10	–
248	517343.07	2233521.70	Метод спутниковых геодезических измерений (определений)	0.10	–
249	517343.55	2233521.77	Метод спутниковых геодезических измерений (определений)	0.10	–
250	517342.82	2233526.73	Метод спутниковых геодезических измерений (определений)	0.10	–
251	517342.09	2233526.63	Метод спутниковых геодезических измерений (определений)	0.10	–
252	517339.49	2233545.42	Метод спутниковых геодезических измерений (определений)	0.10	–
253	517327.62	2233643.01	Метод спутниковых геодезических измерений (определений)	0.10	–
254	517328.64	2233643.19	Метод спутниковых геодезических измерений (определений)	0.10	–
255	517328.46	2233644.17	Метод спутниковых геодезических измерений (определений)	0.10	–
256	517345.42	2233647.79	Метод спутниковых геодезических измерений (определений)	0.10	–
257	517345.57	2233646.79	Метод спутниковых геодезических измерений (определений)	0.10	–
258	517350.51	2233647.44	Метод спутниковых геодезических измерений (определений)	0.10	–
259	517350.42	2233648.19	Метод спутниковых геодезических измерений (определений)	0.10	–
260	517370.15	2233651.89	Метод спутниковых геодезических измерений (определений)	0.10	–
261	517370.30	2233651.13	Метод спутниковых геодезических измерений	0.10	–

			(определений)		
262	517375.42	2233652.03	Метод спутниковых геодезических измерений (определений)	0.10	–
263	517375.29	2233652.98	Метод спутниковых геодезических измерений (определений)	0.10	–
264	517410.08	2233660.18	Метод спутниковых геодезических измерений (определений)	0.10	–
265	517410.44	2233659.27	Метод спутниковых геодезических измерений (определений)	0.10	–
266	517415.26	2233660.95	Метод спутниковых геодезических измерений (определений)	0.10	–
267	517414.90	2233662.11	Метод спутниковых геодезических измерений (определений)	0.10	–
268	517444.11	2233674.79	Метод спутниковых геодезических измерений (определений)	0.10	–
269	517445.28	2233674.28	Метод спутниковых геодезических измерений (определений)	0.10	–
270	517447.36	2233679.10	Метод спутниковых геодезических измерений (определений)	0.10	–
271	517446.28	2233679.56	Метод спутниковых геодезических измерений (определений)	0.10	–
272	517462.82	2233709.40	Метод спутниковых геодезических измерений (определений)	0.10	–
273	517480.13	2233742.72	Метод спутниковых геодезических измерений (определений)	0.10	–
274	517481.10	2233742.30	Метод спутниковых геодезических измерений (определений)	0.10	–
275	517483.21	2233746.75	Метод спутниковых геодезических измерений (определений)	0.10	–
276	517481.18	2233747.75	Метод спутниковых геодезических измерений (определений)	0.10	–
277	517492.96	2233772.75	Метод спутниковых геодезических измерений (определений)	0.10	–
278	517494.39	2233772.10	Метод спутниковых геодезических измерений (определений)	0.10	–

279	517496.57	2233776.90	Метод спутниковых геодезических измерений (определений)	0.10	–
280	517495.54	2233777.41	Метод спутниковых геодезических измерений (определений)	0.10	–
281	517503.44	2233793.31	Метод спутниковых геодезических измерений (определений)	0.10	–
282	517537.64	2233860.96	Метод спутниковых геодезических измерений (определений)	0.10	–
283	517560.12	2233905.37	Метод спутниковых геодезических измерений (определений)	0.10	–
284	517564.72	2233907.96	Метод спутниковых геодезических измерений (определений)	0.10	–
285	517564.45	2233908.60	Метод спутниковых геодезических измерений (определений)	0.10	–
286	517584.26	2233911.72	Метод спутниковых геодезических измерений (определений)	0.10	–
287	517584.35	2233910.97	Метод спутниковых геодезических измерений (определений)	0.10	–
288	517585.56	2233911.08	Метод спутниковых геодезических измерений (определений)	0.10	–
289	517595.11	2233879.29	Метод спутниковых геодезических измерений (определений)	0.10	–
290	517594.44	2233878.15	Метод спутниковых геодезических измерений (определений)	0.10	–
291	517599.05	2233875.28	Метод спутниковых геодезических измерений (определений)	0.10	–
292	517599.34	2233875.85	Метод спутниковых геодезических измерений (определений)	0.10	–
293	517632.53	2233864.67	Метод спутниковых геодезических измерений (определений)	0.10	–
294	517631.99	2233863.62	Метод спутниковых геодезических измерений (определений)	0.10	–
295	517636.55	2233861.19	Метод спутниковых геодезических измерений (определений)	0.10	–
296	517637.01	2233862.10	Метод спутниковых	0.10	–

			геодезических измерений (определений)		
297	517658.90	2233844.77	Метод спутниковых геодезических измерений (определений)	0.10	–
298	517658.42	2233843.67	Метод спутниковых геодезических измерений (определений)	0.10	–
299	517662.41	2233841.77	Метод спутниковых геодезических измерений (определений)	0.10	–
300	517662.80	2233842.73	Метод спутниковых геодезических измерений (определений)	0.10	–
301	517675.90	2233840.74	Метод спутниковых геодезических измерений (определений)	0.10	–
302	517675.82	2233840.47	Метод спутниковых геодезических измерений (определений)	0.10	–
77	517679.83	2233838.41	Метод спутниковых геодезических измерений (определений)	0.10	–
Граница1(3)	–	–	–	–	–
303	518115.78	2232826.33	Метод спутниковых геодезических измерений (определений)	0.10	–
304	518142.50	2232811.75	Метод спутниковых геодезических измерений (определений)	0.10	–
305	518141.76	2232810.41	Метод спутниковых геодезических измерений (определений)	0.10	–
306	518142.59	2232810.02	Метод спутниковых геодезических измерений (определений)	0.10	–
307	518152.48	2232827.37	Метод спутниковых геодезических измерений (определений)	0.10	–
308	518151.21	2232827.99	Метод спутниковых геодезических измерений (определений)	0.10	–
309	518153.47	2232832.63	Метод спутниковых геодезических измерений (определений)	0.10	–
310	518154.62	2232832.07	Метод спутниковых геодезических измерений (определений)	0.10	–
311	518164.63	2232848.46	Метод спутниковых геодезических измерений (определений)	0.10	–
312	518164.00	2232848.78	Метод спутниковых	0.10	–

			геодезических измерений (определений)		
313	518164.32	2232849.41	Метод спутниковых геодезических измерений (определений)	0.10	–
314	518143.09	2232861.25	Метод спутниковых геодезических измерений (определений)	0.10	–
315	518142.43	2232859.85	Метод спутниковых геодезических измерений (определений)	0.10	–
316	518138.28	2232861.82	Метод спутниковых геодезических измерений (определений)	0.10	–
317	518140.59	2232866.66	Метод спутниковых геодезических измерений (определений)	0.10	–
318	518141.07	2232866.43	Метод спутниковых геодезических измерений (определений)	0.10	–
319	518147.66	2232878.79	Метод спутниковых геодезических измерений (определений)	0.10	–
320	518146.39	2232879.50	Метод спутниковых геодезических измерений (определений)	0.10	–
321	518147.06	2232880.69	Метод спутниковых геодезических измерений (определений)	0.10	–
322	518131.54	2232888.70	Метод спутниковых геодезических измерений (определений)	0.10	–
323	518131.13	2232887.98	Метод спутниковых геодезических измерений (определений)	0.10	–
324	518126.94	2232890.37	Метод спутниковых геодезических измерений (определений)	0.10	–
325	518128.87	2232893.77	Метод спутниковых геодезических измерений (определений)	0.10	–
326	518116.75	2232896.69	Метод спутниковых геодезических измерений (определений)	0.10	–
327	518110.83	2232893.87	Метод спутниковых геодезических измерений (определений)	0.10	–
328	518106.12	2232892.03	Метод спутниковых геодезических измерений (определений)	0.10	–
329	518099.03	2232888.33	Метод спутниковых геодезических	0.10	–

			измерений (определений)		
330	518074.31	2232900.17	Метод спутниковых геодезических измерений (определений)	0.10	–
331	518074.00	2232899.88	Метод спутниковых геодезических измерений (определений)	0.10	–
332	518058.40	2232869.11	Метод спутниковых геодезических измерений (определений)	0.10	–
333	518055.50	2232867.00	Метод спутниковых геодезических измерений (определений)	0.10	–
334	518054.70	2232864.00	Метод спутниковых геодезических измерений (определений)	0.10	–
335	518031.26	2232816.63	Метод спутниковых геодезических измерений (определений)	0.10	–
336	518024.51	2232805.88	Метод спутниковых геодезических измерений (определений)	0.10	–
337	518015.49	2232788.48	Метод спутниковых геодезических измерений (определений)	0.10	–
338	518012.76	2232783.02	Метод спутниковых геодезических измерений (определений)	0.10	–
339	518007.80	2232775.14	Метод спутниковых геодезических измерений (определений)	0.10	–
340	518000.56	2232759.59	Метод спутниковых геодезических измерений (определений)	0.10	–
341	517983.29	2232727.67	Метод спутниковых геодезических измерений (определений)	0.10	–
342	517965.93	2232696.42	Метод спутниковых геодезических измерений (определений)	0.10	–
343	517951.86	2232669.35	Метод спутниковых геодезических измерений (определений)	0.10	–
344	517965.25	2232659.27	Метод спутниковых геодезических измерений (определений)	0.10	–
345	517966.86	2232654.47	Метод спутниковых геодезических измерений (определений)	0.10	–
346	517958.83	2232638.45	Метод спутниковых геодезических измерений	0.10	–

			(определений)		
347	517954.63	2232638.67	Метод спутниковых геодезических измерений (определений)	0.10	–
348	517953.94	2232638.11	Метод спутниковых геодезических измерений (определений)	0.10	–
349	517952.29	2232637.72	Метод спутниковых геодезических измерений (определений)	0.10	–
350	517947.68	2232640.36	Метод спутниковых геодезических измерений (определений)	0.10	–
351	517949.07	2232643.00	Метод спутниковых геодезических измерений (определений)	0.10	–
352	517950.86	2232642.07	Метод спутниковых геодезических измерений (определений)	0.10	–
353	517950.34	2232641.13	Метод спутниковых геодезических измерений (определений)	0.10	–
354	517952.59	2232639.85	Метод спутниковых геодезических измерений (определений)	0.10	–
355	517953.03	2232639.95	Метод спутниковых геодезических измерений (определений)	0.10	–
356	517953.97	2232640.71	Метод спутниковых геодезических измерений (определений)	0.10	–
357	517957.63	2232640.52	Метод спутниковых геодезических измерений (определений)	0.10	–
358	517964.70	2232654.62	Метод спутниковых геодезических измерений (определений)	0.10	–
359	517963.55	2232658.05	Метод спутниковых геодезических измерений (определений)	0.10	–
360	517949.30	2232668.77	Метод спутниковых геодезических измерений (определений)	0.10	–
361	517964.17	2232697.37	Метод спутниковых геодезических измерений (определений)	0.10	–
362	517981.54	2232728.63	Метод спутниковых геодезических измерений (определений)	0.10	–
363	517998.77	2232760.49	Метод спутниковых геодезических измерений (определений)	0.10	–

364	518006.04	2232776.10	Метод спутниковых геодезических измерений (определений)	0.10	–
365	518011.02	2232784.00	Метод спутниковых геодезических измерений (определений)	0.10	–
366	518013.71	2232789.40	Метод спутниковых геодезических измерений (определений)	0.10	–
367	518022.77	2232806.87	Метод спутниковых геодезических измерений (определений)	0.10	–
368	518029.51	2232817.61	Метод спутниковых геодезических измерений (определений)	0.10	–
369	518052.82	2232864.71	Метод спутниковых геодезических измерений (определений)	0.10	–
370	518053.75	2232868.20	Метод спутниковых геодезических измерений (определений)	0.10	–
371	518056.83	2232870.44	Метод спутниковых геодезических измерений (определений)	0.10	–
372	518072.38	2232901.11	Метод спутниковых геодезических измерений (определений)	0.10	–
373	518073.94	2232902.55	Метод спутниковых геодезических измерений (определений)	0.10	–
374	518098.99	2232890.57	Метод спутниковых геодезических измерений (определений)	0.10	–
375	518105.29	2232893.85	Метод спутниковых геодезических измерений (определений)	0.10	–
376	518110.04	2232895.71	Метод спутниковых геодезических измерений (определений)	0.10	–
377	518113.32	2232897.37	Метод спутниковых геодезических измерений (определений)	0.10	–
378	518109.63	2232900.62	Метод спутниковых геодезических измерений (определений)	0.10	–
379	518110.95	2232902.12	Метод спутниковых геодезических измерений (определений)	0.10	–
380	518114.03	2232899.41	Метод спутниковых геодезических измерений (определений)	0.10	–
381	518126.72	2232900.05	Метод спутниковых	0.10	–

			геодезических измерений (определений)		
382	518131.38	2232901.27	Метод спутниковых геодезических измерений (определений)	0.10	–
383	518134.28	2232911.10	Метод спутниковых геодезических измерений (определений)	0.10	–
384	518133.12	2232911.72	Метод спутниковых геодезических измерений (определений)	0.10	–
385	518136.53	2232918.05	Метод спутниковых геодезических измерений (определений)	0.10	–
386	518140.68	2232915.81	Метод спутниковых геодезических измерений (определений)	0.10	–
387	518139.67	2232913.94	Метод спутниковых геодезических измерений (определений)	0.10	–
388	518140.33	2232913.42	Метод спутниковых геодезических измерений (определений)	0.10	–
389	518138.56	2232910.08	Метод спутниковых геодезических измерений (определений)	0.10	–
390	518140.18	2232908.90	Метод спутниковых геодезических измерений (определений)	0.10	–
391	518134.48	2232901.04	Метод спутниковых геодезических измерений (определений)	0.10	–
392	518132.63	2232894.92	Метод спутниковых геодезических измерений (определений)	0.10	–
393	518133.52	2232894.71	Метод спутниковых геодезических измерений (определений)	0.10	–
394	518148.82	2232885.92	Метод спутниковых геодезических измерений (определений)	0.10	–
395	518149.69	2232885.90	Метод спутниковых геодезических измерений (определений)	0.10	–
396	518150.84	2232886.60	Метод спутниковых геодезических измерений (определений)	0.10	–
397	518159.50	2232902.44	Метод спутниковых геодезических измерений (определений)	0.10	–
398	518176.77	2232934.76	Метод спутниковых геодезических	0.10	–

			измерений (определений)		
399	518211.21	2232998.47	Метод спутниковых геодезических измерений (определений)	0.10	–
400	518223.66	2233022.44	Метод спутниковых геодезических измерений (определений)	0.10	–
401	518238.17	2233048.25	Метод спутниковых геодезических измерений (определений)	0.10	–
402	518238.39	2233049.44	Метод спутниковых геодезических измерений (определений)	0.10	–
403	518226.16	2233055.98	Метод спутниковых геодезических измерений (определений)	0.10	–
404	518220.82	2233046.69	Метод спутниковых геодезических измерений (определений)	0.10	–
405	518218.58	2233045.03	Метод спутниковых геодезических измерений (определений)	0.10	–
406	518217.17	2233044.81	Метод спутниковых геодезических измерений (определений)	0.10	–
407	518214.09	2233041.09	Метод спутниковых геодезических измерений (определений)	0.10	–
408	518211.58	2233035.85	Метод спутниковых геодезических измерений (определений)	0.10	–
409	518145.32	2232914.18	Метод спутниковых геодезических измерений (определений)	0.10	–
410	518141.57	2232913.23	Метод спутниковых геодезических измерений (определений)	0.10	–
411	518141.08	2232915.18	Метод спутниковых геодезических измерений (определений)	0.10	–
412	518143.98	2232915.91	Метод спутниковых геодезических измерений (определений)	0.10	–
413	518209.80	2233036.75	Метод спутниковых геодезических измерений (определений)	0.10	–
414	518212.39	2233042.17	Метод спутниковых геодезических измерений (определений)	0.10	–
415	518216.11	2233046.67	Метод спутниковых геодезических измерений	0.10	–

			(определений)		
416	518217.79	2233046.93	Метод спутниковых геодезических измерений (определений)	0.10	–
417	518219.29	2233048.05	Метод спутниковых геодезических измерений (определений)	0.10	–
418	518224.40	2233056.93	Метод спутниковых геодезических измерений (определений)	0.10	–
419	518222.51	2233057.94	Метод спутниковых геодезических измерений (определений)	0.10	–
420	518211.69	2233061.34	Метод спутниковых геодезических измерений (определений)	0.10	–
421	518169.58	2233081.04	Метод спутниковых геодезических измерений (определений)	0.10	–
422	518168.74	2233080.64	Метод спутниковых геодезических измерений (определений)	0.10	–
423	518167.19	2233081.43	Метод спутниковых геодезических измерений (определений)	0.10	–
424	518166.27	2233082.43	Метод спутниковых геодезических измерений (определений)	0.10	–
425	518166.28	2233082.82	Метод спутниковых геодезических измерений (определений)	0.10	–
426	518164.70	2233083.57	Метод спутниковых геодезических измерений (определений)	0.10	–
427	518162.61	2233083.54	Метод спутниковых геодезических измерений (определений)	0.10	–
428	518161.20	2233084.65	Метод спутниковых геодезических измерений (определений)	0.10	–
429	518161.24	2233085.36	Метод спутниковых геодезических измерений (определений)	0.10	–
430	518099.77	2233113.86	Метод спутниковых геодезических измерений (определений)	0.10	–
431	518048.99	2233138.00	Метод спутниковых геодезических измерений (определений)	0.10	–
432	518045.58	2233138.59	Метод спутниковых геодезических измерений (определений)	0.10	–

433	518037.04	2233142.68	Метод спутниковых геодезических измерений (определений)	0.10	–
434	518033.17	2233145.63	Метод спутниковых геодезических измерений (определений)	0.10	–
435	518029.02	2233147.46	Метод спутниковых геодезических измерений (определений)	0.10	–
436	518028.27	2233147.12	Метод спутниковых геодезических измерений (определений)	0.10	–
437	518026.57	2233147.53	Метод спутниковых геодезических измерений (определений)	0.10	–
438	518025.44	2233148.94	Метод спутниковых геодезических измерений (определений)	0.10	–
439	518024.62	2233149.28	Метод спутниковых геодезических измерений (определений)	0.10	–
440	518023.78	2233149.08	Метод спутниковых геодезических измерений (определений)	0.10	–
441	518022.47	2233149.44	Метод спутниковых геодезических измерений (определений)	0.10	–
442	518021.50	2233150.12	Метод спутниковых геодезических измерений (определений)	0.10	–
443	518021.18	2233150.89	Метод спутниковых геодезических измерений (определений)	0.10	–
444	518004.73	2233158.60	Метод спутниковых геодезических измерений (определений)	0.10	–
445	517991.77	2233169.82	Метод спутниковых геодезических измерений (определений)	0.10	–
446	517987.90	2233175.48	Метод спутниковых геодезических измерений (определений)	0.10	–
447	517945.93	2233199.54	Метод спутниковых геодезических измерений (определений)	0.10	–
448	517919.26	2233214.63	Метод спутниковых геодезических измерений (определений)	0.10	–
449	517892.71	2233220.37	Метод спутниковых геодезических измерений (определений)	0.10	–
450	517846.76	2233227.03	Метод спутниковых	0.10	–

			геодезических измерений (определений)		
451	517835.44	2233229.65	Метод спутниковых геодезических измерений (определений)	0.10	–
452	517827.59	2233231.86	Метод спутниковых геодезических измерений (определений)	0.10	–
453	517826.93	2233234.87	Метод спутниковых геодезических измерений (определений)	0.10	–
454	517810.13	2233241.56	Метод спутниковых геодезических измерений (определений)	0.10	–
455	517805.37	2233242.93	Метод спутниковых геодезических измерений (определений)	0.10	–
456	517801.24	2233245.02	Метод спутниковых геодезических измерений (определений)	0.10	–
457	517781.98	2233247.87	Метод спутниковых геодезических измерений (определений)	0.10	–
458	517775.44	2233251.55	Метод спутниковых геодезических измерений (определений)	0.10	–
459	517773.58	2233248.86	Метод спутниковых геодезических измерений (определений)	0.10	–
460	517764.82	2233218.94	Метод спутниковых геодезических измерений (определений)	0.10	–
461	517750.81	2233209.27	Метод спутниковых геодезических измерений (определений)	0.10	–
462	517749.70	2233209.25	Метод спутниковых геодезических измерений (определений)	0.10	–
463	517749.72	2233208.67	Метод спутниковых геодезических измерений (определений)	0.10	–
464	517748.69	2233208.65	Метод спутниковых геодезических измерений (определений)	0.10	–
465	517748.66	2233206.98	Метод спутниковых геодезических измерений (определений)	0.10	–
466	517743.11	2233206.95	Метод спутниковых геодезических измерений (определений)	0.10	–
467	517743.13	2233208.29	Метод спутниковых геодезических	0.10	–

			измерений (определений)		
468	517724.16	2233211.57	Метод спутниковых геодезических измерений (определений)	0.10	–
469	517722.73	2233210.34	Метод спутниковых геодезических измерений (определений)	0.10	–
470	517718.81	2233214.38	Метод спутниковых геодезических измерений (определений)	0.10	–
471	517719.33	2233214.92	Метод спутниковых геодезических измерений (определений)	0.10	–
472	517703.50	2233231.61	Метод спутниковых геодезических измерений (определений)	0.10	–
473	517696.24	2233243.49	Метод спутниковых геодезических измерений (определений)	0.10	–
474	517689.23	2233264.37	Метод спутниковых геодезических измерений (определений)	0.10	–
475	517683.24	2233285.60	Метод спутниковых геодезических измерений (определений)	0.10	–
476	517680.20	2233306.10	Метод спутниковых геодезических измерений (определений)	0.10	–
477	517671.62	2233351.57	Метод спутниковых геодезических измерений (определений)	0.10	–
478	517667.83	2233361.18	Метод спутниковых геодезических измерений (определений)	0.10	–
479	517667.44	2233360.96	Метод спутниковых геодезических измерений (определений)	0.10	–
480	517664.96	2233366.29	Метод спутниковых геодезических измерений (определений)	0.10	–
481	517669.01	2233368.46	Метод спутниковых геодезических измерений (определений)	0.10	–
482	517672.73	2233375.41	Метод спутниковых геодезических измерений (определений)	0.10	–
483	517669.79	2233382.62	Метод спутниковых геодезических измерений (определений)	0.10	–
484	517646.71	2233434.43	Метод спутниковых геодезических измерений	0.10	–

			(определений)		
485	517623.39	2233489.32	Метод спутниковых геодезических измерений (определений)	0.10	–
486	517615.84	2233507.38	Метод спутниковых геодезических измерений (определений)	0.10	–
487	517612.77	2233513.85	Метод спутниковых геодезических измерений (определений)	0.10	–
488	517609.76	2233521.13	Метод спутниковых геодезических измерений (определений)	0.10	–
489	517606.56	2233530.98	Метод спутниковых геодезических измерений (определений)	0.10	–
490	517601.66	2233547.04	Метод спутниковых геодезических измерений (определений)	0.10	–
491	517600.01	2233558.15	Метод спутниковых геодезических измерений (определений)	0.10	–
492	517599.20	2233570.36	Метод спутниковых геодезических измерений (определений)	0.10	–
493	517598.97	2233580.29	Метод спутниковых геодезических измерений (определений)	0.10	–
494	517599.47	2233584.68	Метод спутниковых геодезических измерений (определений)	0.10	–
495	517600.66	2233591.68	Метод спутниковых геодезических измерений (определений)	0.10	–
496	517602.48	2233599.10	Метод спутниковых геодезических измерений (определений)	0.10	–
497	517604.25	2233602.00	Метод спутниковых геодезических измерений (определений)	0.10	–
498	517616.31	2233623.73	Метод спутниковых геодезических измерений (определений)	0.10	–
499	517631.31	2233652.08	Метод спутниковых геодезических измерений (определений)	0.10	–
500	517659.80	2233681.94	Метод спутниковых геодезических измерений (определений)	0.10	–
501	517708.75	2233730.86	Метод спутниковых геодезических измерений (определений)	0.10	–

502	517719.76	2233742.17	Метод спутниковых геодезических измерений (определений)	0.10	–
503	517739.98	2233761.11	Метод спутниковых геодезических измерений (определений)	0.10	–
504	517750.49	2233770.83	Метод спутниковых геодезических измерений (определений)	0.10	–
505	517754.22	2233784.84	Метод спутниковых геодезических измерений (определений)	0.10	–
506	517754.18	2233796.57	Метод спутниковых геодезических измерений (определений)	0.10	–
507	517752.01	2233817.66	Метод спутниковых геодезических измерений (определений)	0.10	–
508	517736.92	2233832.88	Метод спутниковых геодезических измерений (определений)	0.10	–
509	517725.54	2233839.63	Метод спутниковых геодезических измерений (определений)	0.10	–
510	517715.22	2233820.53	Метод спутниковых геодезических измерений (определений)	0.10	–
511	517713.46	2233818.37	Метод спутниковых геодезических измерений (определений)	0.10	–
512	517693.90	2233829.04	Метод спутниковых геодезических измерений (определений)	0.10	–
513	517690.50	2233831.02	Метод спутниковых геодезических измерений (определений)	0.10	–
514	517691.16	2233834.48	Метод спутниковых геодезических измерений (определений)	0.10	–
515	517693.12	2233834.12	Метод спутниковых геодезических измерений (определений)	0.10	–
516	517692.73	2233832.03	Метод спутниковых геодезических измерений (определений)	0.10	–
517	517695.69	2233830.33	Метод спутниковых геодезических измерений (определений)	0.10	–
518	517695.34	2233831.67	Метод спутниковых геодезических измерений (определений)	0.10	–
519	517697.27	2233832.18	Метод спутниковых	0.10	–

			геодезических измерений (определений)		
520	517697.83	2233830.04	Метод спутниковых геодезических измерений (определений)	0.10	–
521	517702.91	2233827.71	Метод спутниковых геодезических измерений (определений)	0.10	–
522	517712.82	2233822.38	Метод спутниковых геодезических измерений (определений)	0.10	–
523	517724.49	2233844.13	Метод спутниковых геодезических измерений (определений)	0.10	–
524	517735.02	2233837.39	Метод спутниковых геодезических измерений (определений)	0.10	–
525	517741.51	2233838.96	Метод спутниковых геодезических измерений (определений)	0.10	–
526	517747.81	2233834.12	Метод спутниковых геодезических измерений (определений)	0.10	–
527	517754.95	2233820.58	Метод спутниковых геодезических измерений (определений)	0.10	–
528	517754.71	2233818.25	Метод спутниковых геодезических измерений (определений)	0.10	–
529	517756.71	2233801.99	Метод спутниковых геодезических измерений (определений)	0.10	–
530	517756.98	2233796.83	Метод спутниковых геодезических измерений (определений)	0.10	–
531	517757.03	2233784.43	Метод спутниковых геодезических измерений (определений)	0.10	–
532	517753.00	2233769.56	Метод спутниковых геодезических измерений (определений)	0.10	–
533	517741.34	2233758.90	Метод спутниковых геодезических измерений (определений)	0.10	–
534	517721.75	2233739.80	Метод спутниковых геодезических измерений (определений)	0.10	–
535	517709.37	2233727.65	Метод спутниковых геодезических измерений (определений)	0.10	–
536	517645.37	2233662.82	Метод спутниковых геодезических	0.10	–

			измерений (определений)		
537	517633.23	2233650.53	Метод спутниковых геодезических измерений (определений)	0.10	–
538	517620.12	2233625.05	Метод спутниковых геодезических измерений (определений)	0.10	–
539	517605.21	2233598.73	Метод спутниковых геодезических измерений (определений)	0.10	–
540	517603.61	2233592.01	Метод спутниковых геодезических измерений (определений)	0.10	–
541	517605.15	2233590.31	Метод спутниковых геодезических измерений (определений)	0.10	–
542	517605.47	2233588.48	Метод спутниковых геодезических измерений (определений)	0.10	–
543	517604.97	2233586.97	Метод спутниковых геодезических измерений (определений)	0.10	–
544	517604.11	2233585.41	Метод спутниковых геодезических измерений (определений)	0.10	–
545	517602.26	2233584.26	Метод спутниковых геодезических измерений (определений)	0.10	–
546	517602.44	2233560.20	Метод спутниковых геодезических измерений (определений)	0.10	–
547	517604.26	2233547.69	Метод спутниковых геодезических измерений (определений)	0.10	–
548	517612.04	2233521.88	Метод спутниковых геодезических измерений (определений)	0.10	–
549	517615.24	2233514.59	Метод спутниковых геодезических измерений (определений)	0.10	–
550	517617.99	2233508.60	Метод спутниковых геодезических измерений (определений)	0.10	–
551	517642.46	2233451.44	Метод спутниковых геодезических измерений (определений)	0.10	–
552	517649.87	2233433.72	Метод спутниковых геодезических измерений (определений)	0.10	–
553	517671.16	2233385.72	Метод спутниковых геодезических измерений	0.10	–

			(определений)		
554	517675.71	2233374.73	Метод спутниковых геодезических измерений (определений)	0.10	–
555	517670.47	2233365.27	Метод спутниковых геодезических измерений (определений)	0.10	–
556	517671.44	2233363.01	Метод спутниковых геодезических измерений (определений)	0.10	–
557	517670.98	2233362.73	Метод спутниковых геодезических измерений (определений)	0.10	–
558	517674.90	2233352.84	Метод спутниковых геодезических измерений (определений)	0.10	–
559	517683.60	2233306.96	Метод спутниковых геодезических измерений (определений)	0.10	–
560	517686.69	2233286.20	Метод спутниковых геодезических измерений (определений)	0.10	–
561	517692.74	2233265.31	Метод спутниковых геодезических измерений (определений)	0.10	–
562	517699.30	2233245.34	Метод спутниковых геодезических измерений (определений)	0.10	–
563	517706.53	2233233.72	Метод спутниковых геодезических измерений (определений)	0.10	–
564	517721.77	2233217.50	Метод спутниковых геодезических измерений (определений)	0.10	–
565	517722.34	2233218.11	Метод спутниковых геодезических измерений (определений)	0.10	–
566	517724.52	2233216.07	Метод спутниковых геодезических измерений (определений)	0.10	–
567	517725.31	2233214.77	Метод спутниковых геодезических измерений (определений)	0.10	–
568	517743.08	2233211.71	Метод спутниковых геодезических измерений (определений)	0.10	–
569	517743.07	2233212.37	Метод спутниковых геодезических измерений (определений)	0.10	–
570	517749.61	2233212.40	Метод спутниковых геодезических измерений (определений)	0.10	–

571	517749.62	2233211.87	Метод спутниковых геодезических измерений (определений)	0.10	–
572	517750.09	2233211.90	Метод спутниковых геодезических измерений (определений)	0.10	–
573	517762.66	2233220.69	Метод спутниковых геодезических измерений (определений)	0.10	–
574	517770.55	2233247.93	Метод спутниковых геодезических измерений (определений)	0.10	–
575	517771.49	2233250.33	Метод спутниковых геодезических измерений (определений)	0.10	–
576	517774.84	2233254.88	Метод спутниковых геодезических измерений (определений)	0.10	–
577	517782.95	2233250.43	Метод спутниковых геодезических измерений (определений)	0.10	–
578	517801.89	2233247.70	Метод спутниковых геодезических измерений (определений)	0.10	–
579	517806.01	2233245.44	Метод спутниковых геодезических измерений (определений)	0.10	–
580	517810.74	2233244.24	Метод спутниковых геодезических измерений (определений)	0.10	–
581	517829.20	2233236.86	Метод спутниковых геодезических измерений (определений)	0.10	–
582	517829.86	2233233.93	Метод спутниковых геодезических измерений (определений)	0.10	–
583	517836.18	2233232.22	Метод спутниковых геодезических измерений (определений)	0.10	–
584	517847.18	2233229.81	Метод спутниковых геодезических измерений (определений)	0.10	–
585	517893.04	2233223.04	Метод спутниковых геодезических измерений (определений)	0.10	–
586	517920.79	2233216.93	Метод спутниковых геодезических измерений (определений)	0.10	–
587	517948.10	2233201.42	Метод спутниковых геодезических измерений (определений)	0.10	–
588	517989.80	2233177.27	Метод спутниковых	0.10	–

			геодезических измерений (определений)		
589	517993.83	2233171.61	Метод спутниковых геодезических измерений (определений)	0.10	–
590	518006.28	2233161.02	Метод спутниковых геодезических измерений (определений)	0.10	–
591	518035.12	2233147.45	Метод спутниковых геодезических измерений (определений)	0.10	–
592	518038.21	2233144.94	Метод спутниковых геодезических измерений (определений)	0.10	–
593	518046.58	2233140.98	Метод спутниковых геодезических измерений (определений)	0.10	–
594	518050.10	2233140.39	Метод спутниковых геодезических измерений (определений)	0.10	–
595	518087.74	2233122.54	Метод спутниковых геодезических измерений (определений)	0.10	–
596	518137.95	2233099.13	Метод спутниковых геодезических измерений (определений)	0.10	–
597	518159.91	2233088.61	Метод спутниковых геодезических измерений (определений)	0.10	–
598	518211.32	2233064.23	Метод спутниковых геодезических измерений (определений)	0.10	–
599	518224.69	2233059.98	Метод спутниковых геодезических измерений (определений)	0.10	–
600	518225.70	2233059.43	Метод спутниковых геодезических измерений (определений)	0.10	–
601	518237.28	2233082.09	Метод спутниковых геодезических измерений (определений)	0.10	–
602	518260.01	2233127.40	Метод спутниковых геодезических измерений (определений)	0.10	–
603	518264.94	2233139.21	Метод спутниковых геодезических измерений (определений)	0.10	–
604	518274.80	2233158.38	Метод спутниковых геодезических измерений (определений)	0.10	–
605	518276.40	2233160.49	Метод спутниковых геодезических	0.10	–

			измерений (определений)		
606	518265.62	2233165.30	Метод спутниковых геодезических измерений (определений)	0.10	–
607	518277.57	2233188.74	Метод спутниковых геодезических измерений (определений)	0.10	–
608	518303.67	2233177.06	Метод спутниковых геодезических измерений (определений)	0.10	–
609	518291.72	2233153.65	Метод спутниковых геодезических измерений (определений)	0.10	–
610	518278.28	2233159.65	Метод спутниковых геодезических измерений (определений)	0.10	–
611	518276.50	2233157.31	Метод спутниковых геодезических измерений (определений)	0.10	–
612	518266.76	2233138.37	Метод спутниковых геодезических измерений (определений)	0.10	–
613	518261.83	2233126.56	Метод спутниковых геодезических измерений (определений)	0.10	–
614	518239.07	2233081.19	Метод спутниковых геодезических измерений (определений)	0.10	–
615	518227.46	2233058.46	Метод спутниковых геодезических измерений (определений)	0.10	–
616	518246.70	2233047.90	Метод спутниковых геодезических измерений (определений)	0.10	–
617	518248.88	2233052.04	Метод спутниковых геодезических измерений (определений)	0.10	–
618	518249.65	2233051.62	Метод спутниковых геодезических измерений (определений)	0.10	–
619	518266.51	2233093.38	Метод спутниковых геодезических измерений (определений)	0.10	–
620	518266.21	2233093.53	Метод спутниковых геодезических измерений (определений)	0.10	–
621	518268.34	2233098.33	Метод спутниковых геодезических измерений (определений)	0.10	–
622	518272.27	2233096.50	Метод спутниковых геодезических измерений	0.10	–

			(определений)		
623	518271.93	2233095.80	Метод спутниковых геодезических измерений (определений)	0.10	–
624	518273.52	2233095.00	Метод спутниковых геодезических измерений (определений)	0.10	–
625	518272.16	2233092.25	Метод спутниковых геодезических измерений (определений)	0.10	–
626	518270.71	2233092.96	Метод спутниковых геодезических измерений (определений)	0.10	–
627	518270.18	2233091.73	Метод спутниковых геодезических измерений (определений)	0.10	–
628	518269.36	2233092.11	Метод спутниковых геодезических измерений (определений)	0.10	–
629	518252.47	2233050.12	Метод спутниковых геодезических измерений (определений)	0.10	–
630	518253.28	2233049.64	Метод спутниковых геодезических измерений (определений)	0.10	–
631	518250.97	2233045.38	Метод спутниковых геодезических измерений (определений)	0.10	–
632	518249.16	2233046.40	Метод спутниковых геодезических измерений (определений)	0.10	–
633	518247.00	2233045.45	Метод спутниковых геодезических измерений (определений)	0.10	–
634	518240.36	2233049.09	Метод спутниковых геодезических измерений (определений)	0.10	–
635	518240.07	2233047.57	Метод спутниковых геодезических измерений (определений)	0.10	–
636	518225.43	2233021.48	Метод спутниковых геодезических измерений (определений)	0.10	–
637	518212.98	2232997.53	Метод спутниковых геодезических измерений (определений)	0.10	–
638	518178.53	2232933.81	Метод спутниковых геодезических измерений (определений)	0.10	–
639	518161.26	2232901.48	Метод спутниковых геодезических измерений (определений)	0.10	–

640	518152.34	2232885.17	Метод спутниковых геодезических измерений (определений)	0.10	–
641	518150.23	2232883.88	Метод спутниковых геодезических измерений (определений)	0.10	–
642	518148.83	2232883.87	Метод спутниковых геодезических измерений (определений)	0.10	–
643	518153.09	2232881.50	Метод спутниковых геодезических измерений (определений)	0.10	–
644	518150.64	2232877.12	Метод спутниковых геодезических измерений (определений)	0.10	–
645	518150.39	2232877.26	Метод спутниковых геодезических измерений (определений)	0.10	–
646	518143.94	2232865.06	Метод спутниковых геодезических измерений (определений)	0.10	–
647	518144.74	2232864.69	Метод спутниковых геодезических измерений (определений)	0.10	–
648	518144.44	2232864.06	Метод спутниковых геодезических измерений (определений)	0.10	–
649	518165.70	2232852.14	Метод спутниковых геодезических измерений (определений)	0.10	–
650	518166.25	2232853.23	Метод спутниковых геодезических измерений (определений)	0.10	–
651	518170.86	2232850.90	Метод спутниковых геодезических измерений (определений)	0.10	–
652	518168.59	2232846.45	Метод спутниковых геодезических измерений (определений)	0.10	–
653	518167.41	2232847.05	Метод спутниковых геодезических измерений (определений)	0.10	–
654	518157.44	2232830.71	Метод спутниковых геодезических измерений (определений)	0.10	–
655	518157.98	2232830.45	Метод спутниковых геодезических измерений (определений)	0.10	–
656	518155.72	2232825.80	Метод спутниковых геодезических измерений (определений)	0.10	–
657	518155.23	2232826.04	Метод спутниковых	0.10	–

			геодезических измерений (определений)		
658	518145.49	2232808.65	Метод спутниковых геодезических измерений (определений)	0.10	–
659	518146.16	2232808.34	Метод спутниковых геодезических измерений (определений)	0.10	–
660	518143.87	2232803.46	Метод спутниковых геодезических измерений (определений)	0.10	–
661	518140.44	2232805.07	Метод спутниковых геодезических измерений (определений)	0.10	–
662	518139.02	2232805.40	Метод спутниковых геодезических измерений (определений)	0.10	–
663	518130.40	2232789.69	Метод спутниковых геодезических измерений (определений)	0.10	–
664	518103.73	2232804.24	Метод спутниковых геодезических измерений (определений)	0.10	–
303	518115.78	2232826.33	Метод спутниковых геодезических измерений (определений)	0.10	–
–	–	–	–	–	–
665	518133.54	2232892.23	Метод спутниковых геодезических измерений (определений)	0.10	–
666	518133.11	2232891.46	Метод спутниковых геодезических измерений (определений)	0.10	–
667	518148.57	2232883.42	Метод спутниковых геодезических измерений (определений)	0.10	–
668	518148.70	2232883.65	Метод спутниковых геодезических измерений (определений)	0.10	–
665	518133.54	2232892.23	Метод спутниковых геодезических измерений (определений)	0.10	–
–	–	–	–	–	–
669	518130.67	2232898.89	Метод спутниковых геодезических измерений (определений)	0.10	–
670	518126.99	2232898.06	Метод спутниковых геодезических измерений (определений)	0.10	–
671	518120.87	2232897.75	Метод спутниковых геодезических измерений (определений)	0.10	–

672	518129.71	2232895.62	Метод спутниковых геодезических измерений (определений)	0.10	–
669	518130.67	2232898.89	Метод спутниковых геодезических измерений (определений)	0.10	–
–	–	–	–	–	–
673	517602.46	2233590.31	Метод спутниковых геодезических измерений (определений)	0.10	–
674	517601.77	2233586.32	Метод спутниковых геодезических измерений (определений)	0.10	–
675	517602.61	2233586.83	Метод спутниковых геодезических измерений (определений)	0.10	–
676	517603.13	2233587.77	Метод спутниковых геодезических измерений (определений)	0.10	–
677	517603.41	2233588.63	Метод спутниковых геодезических измерений (определений)	0.10	–
678	517603.28	2233589.40	Метод спутниковых геодезических измерений (определений)	0.10	–
673	517602.46	2233590.31	Метод спутниковых геодезических измерений (определений)	0.10	–
–	–	–	–	–	–
679	517741.05	2233836.79	Метод спутниковых геодезических измерений (определений)	0.10	–
680	517736.24	2233835.63	Метод спутниковых геодезических измерений (определений)	0.10	–
681	517738.16	2233834.48	Метод спутниковых геодезических измерений (определений)	0.10	–
682	517752.84	2233819.67	Метод спутниковых геодезических измерений (определений)	0.10	–
683	517752.90	2233820.18	Метод спутниковых геодезических измерений (определений)	0.10	–
684	517746.24	2233832.80	Метод спутниковых геодезических измерений (определений)	0.10	–
679	517741.05	2233836.79	Метод спутниковых геодезических измерений (определений)	0.10	–
3. Сведения о характерных точках части (частей) границы объекта					
Обозначение	Координаты, м		Метод определения	Средняя	Описание

характерных точек части границы	X	Y	координат характерной точки	квадратическая погрешность положения характерной точки (M_t), м	обозначения точки на местности (при наличии)
1	2	3	4	5	6
–	–	–	–	–	–

Схема расположения границ публичного сервитута

для эксплуатации объекта электросетевого хозяйства
«Электросетевой комплекс Подстанция 35/6кВ «Егошихинская»(КЛ 6 кВ: ф. РП 6-Разгуляй, ТП-5291 - ТП-5218, ТП-5291 - СМ в сторону ТП-5187, ТП-5291 - ТП-5211, БКТП-5451 - СМ ПС Разгуляй, БКТП-5010 - в ст.ТП-5218,5210, БКТП-5121 1с.ш. - ТП-5064 1с.ш, ф. РП 6-Вин. Завод, ф. РП 6-Клименко; ТП-5281, ТП-5020, ТП-5023, ТП-5223, ТП-5187)»
(наименование объекта)

Обзорная схема границ объекта

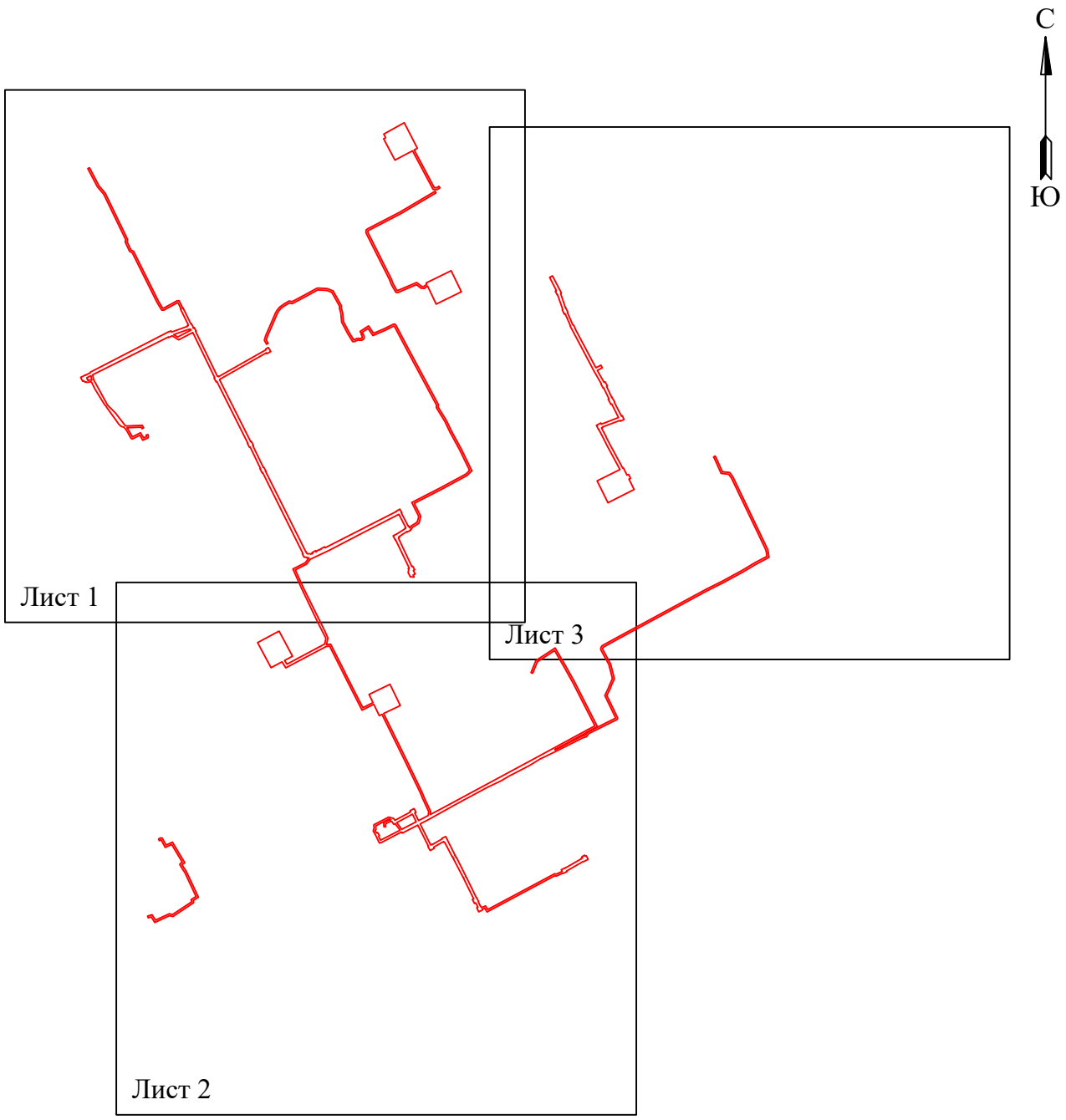

Условные обозначения:

- граница устанавливаемого публичного сервитута

Схема расположения границ публичного сервитута
для эксплуатации объекта электросетевого хозяйства
«Электросетевой комплекс Подстанция 35/6кВ «Егошихинская»(КЛ 6 кВ: ф. РП 6-Разгуляй, ТП-5291 - ТП-5218, ТП-5291 - СМ в сторону ТП-5187, ТП-5291 - ТП-5211, БКТП-5451 - СМ ПС Разгуляй, БКТП-5010 - в ст.ТП-5218,5210, БКТП-5121 1с.ш. - ТП-5064 1с.ш, ф. РП 6-Вин. Завод, ф. РП 6-Клименко; ТП-5281, ТП-5020, ТП-5023, ТП-5223, ТП-5187)»

(наименование объекта)

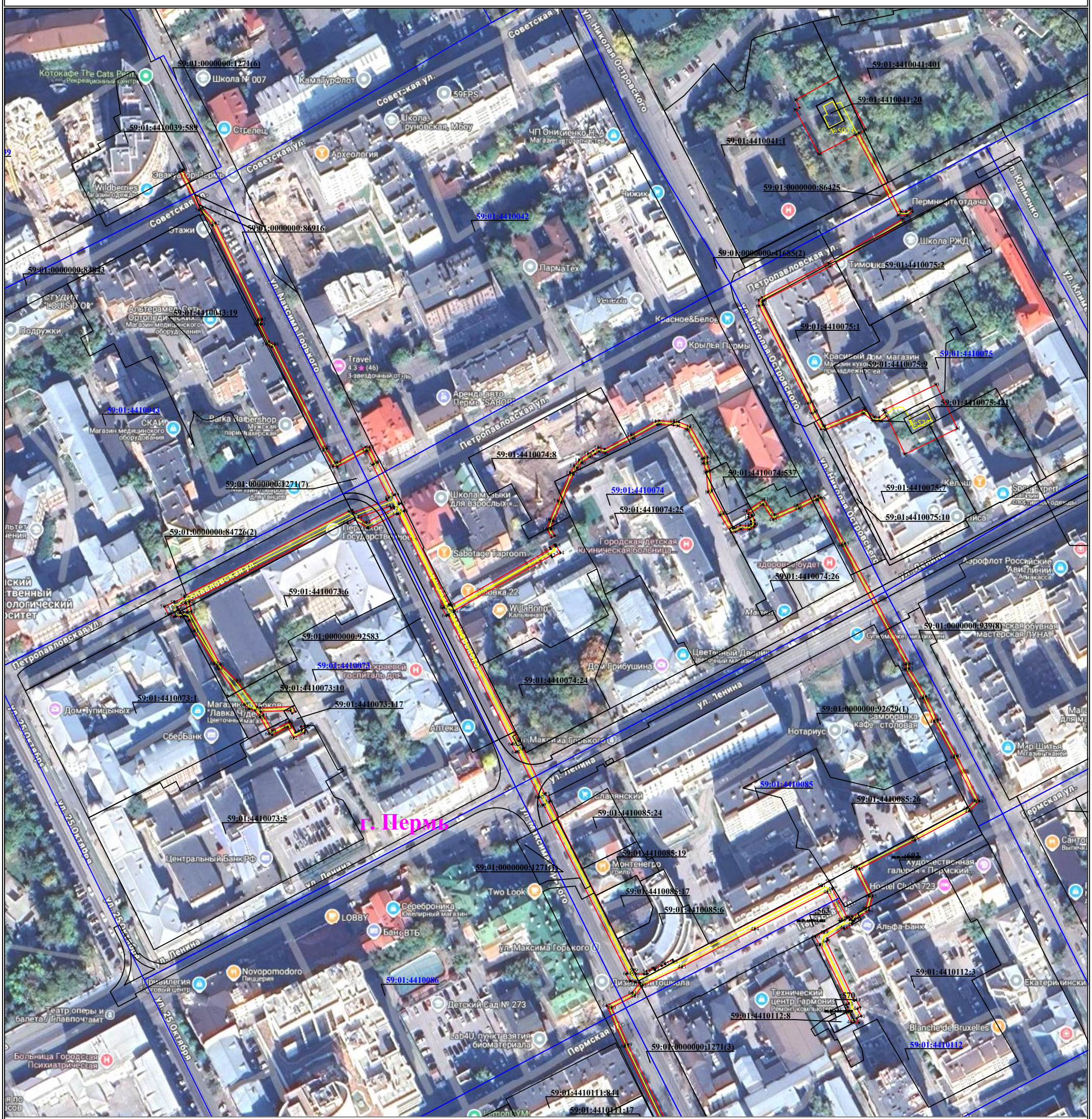

Используемые условные знаки и обозначения:

Масштаб 1:2000

Лист 1 из 3

- ● 1 - обозначение характерной точки границы устанавливаемого публичного сервитута
- границы земельных участков, попадающих в зону публичного сервитута
- граница кадастрового квартала
- 59:01:3810290 - номер кадастрового квартала
- граница устанавливаемого публичного сервитута
- г. Пермь - наименование населенного пункта
- ось линии, контур объекта

Схема расположения границ публичного сервитута
для эксплуатации объекта электросетевого хозяйства
«Электросетевой комплекс Подстанция 35/6кВ «Егошихинская» (КЛ 6 кВ: ф. РП 6-Разгуляй, ТП-5291 - ТП-5218, ТП-5291 - СМ в сторону ТП-5187, ТП-5291 - ТП-5211, БКТП-5451 - СМ ПС Разгуляй, БКТП-5010 - в ст.ТП-5218,5210, БКТП-5121 1с.ш. - ТП-5064 1с.ш, ф. РП 6-Вин. Завод, ф. РП 6-Клименко; ТП-5281, ТП-5020, ТП-5023, ТП-5223, ТП-5187)»
(наименование объекта)

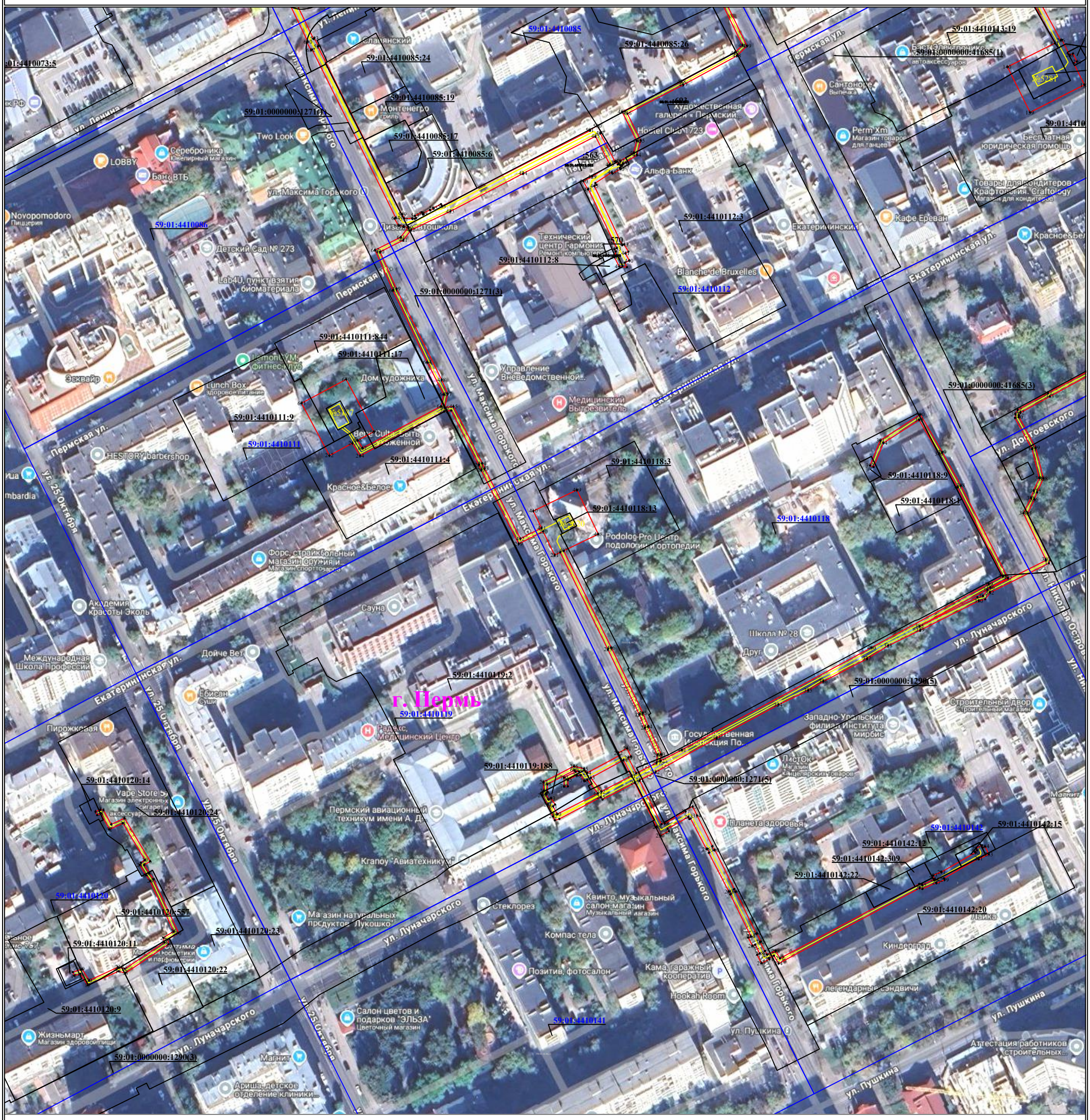

Используемые условные знаки и обозначения:

Масштаб 1:2000

Лист 2 из 3

● 1	- обозначение характерной точки границы устанавливаемого публичного сервитута
	- границы земельных участков, попадающих в зону публичного сервитута
	- граница кадастрового квартала
59:01:3810290	- номер кадастрового квартала
	- граница устанавливаемого публичного сервитута
г. Пермь	- наименование населенного пункта
	- ось линии, контур объекта

Схема расположения границ публичного сервитута
для эксплуатации объекта электросетевого хозяйства
«Электросетевой комплекс Подстанция 35/6кВ «Егошихинская»(КЛ 6 кВ: ф. РП 6-Разгуляй, ТП-5291 - ТП-5218, ТП-5291 - СМ в сторону ТП-5187, ТП-5291 - ТП-5211, БКТП-5451 - СМ ПС Разгуляй, БКТП-5010 - в ст.ТП-5218,5210, БКТП-5121 1с.ш. - ТП-5064 1с.ш, ф. РП 6-Вин. Завод, ф. РП 6-Клименко; ТП-5281, ТП-5020, ТП-5023, ТП-5223, ТП-5187)»
(наименование объекта)

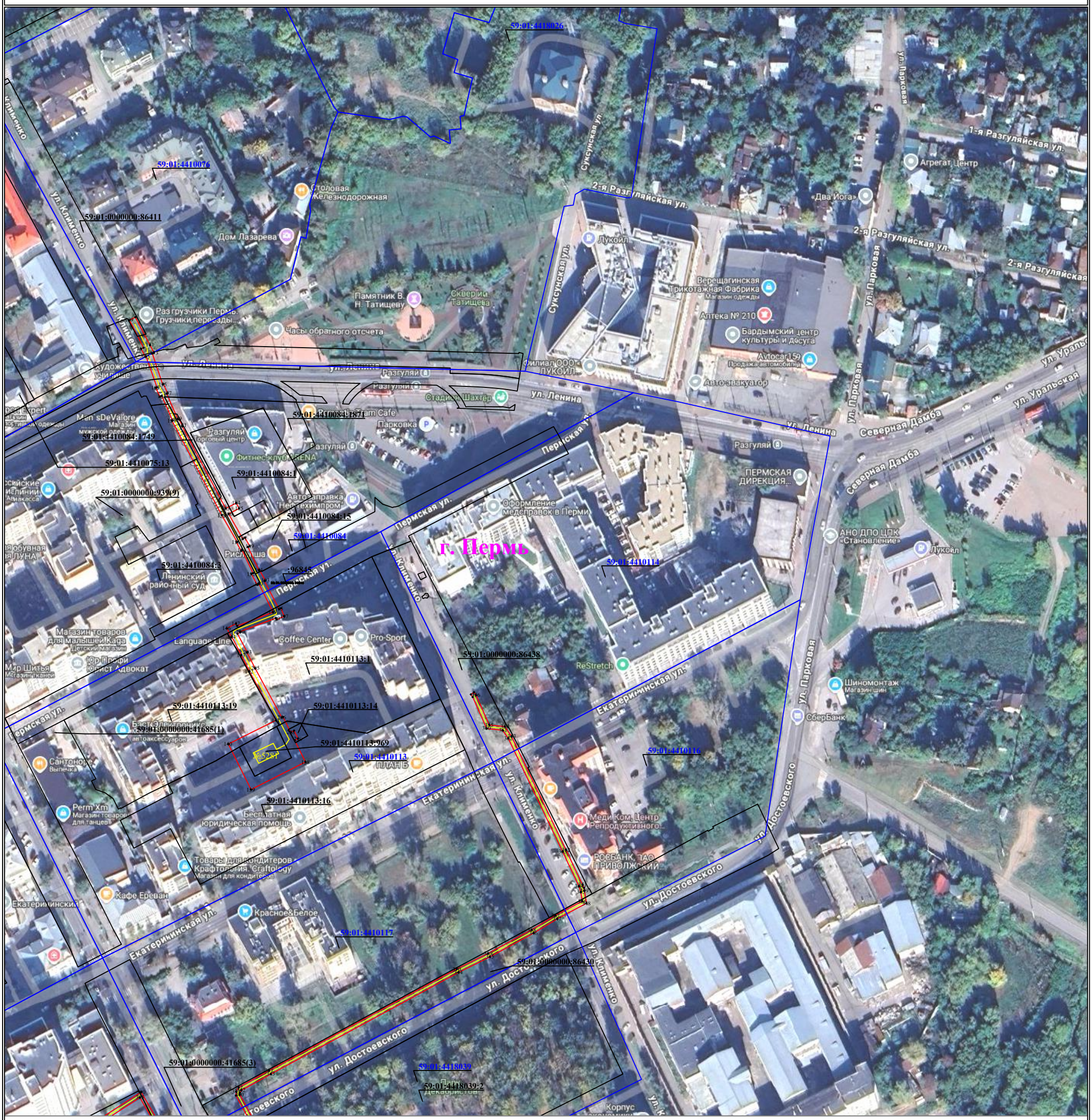

Используемые условные знаки и обозначения:

Масштаб 1:2000

Лист 3 из 3

- ● 1 - обозначение характерной точки границы устанавливаемого публичного сервитута
- ——— - границы земельных участков, попадающих в зону публичного сервитута
- ——— - граница кадастрового квартала
- 59:01:3810290 - номер кадастрового квартала
- ——— - граница устанавливаемого публичного сервитута
- г. Пермь - наименование населенного пункта
- ——— - ось линии, контур объекта

ГРАФИЧЕСКОЕ ОПИСАНИЕ

местоположения границ публичного сервитута

Электросетевой комплекс Подстанция 35/6кВ «Егошихинская» (КЛ 6 кВ: ф. РП 6-Разгуляй, ТП-5291 - ТП-5218, ТП-5291 - СМ в сторону ТП-5187, ТП-5291 - ТП-5211, БКТП-5451 - СМ ПС Разгуляй, БКТП-5010 - в ст.ТП-5218,5210, БКТП-5121 1с.ш. - ТП-5064 1с.ш, ф. РП 6-Вин. Завод, ф. РП 6-Клименко; ТП-5281, ТП-5020, ТП-5023, ТП-5223, ТП-5187)

(наименование объекта, местоположение границ которого описано (далее - объект)

Раздел 1

Сведения об объекте		
№ п/п	Характеристики объекта	Описание характеристик
1	2	3
1	Местоположение объекта	Пермский край, городской округ Пермский, город Пермь
2	Площадь объекта +/- величина погрешности определения площади (Р+/- Дельта Р)	13994 кв.м ± 23.79 кв.м
3	Иные характеристики объекта	Публичный сервитут устанавливается в целях эксплуатации объекта электросетевого хозяйства «Электросетевой комплекс Подстанция 35/6кВ «Егошихинская» (КЛ 6 кВ: ф. РП 6-Разгуляй, ТП-5291 - ТП-5218, ТП-5291 - СМ в сторону ТП-5187, ТП-5291 - ТП-5211, БКТП-5451 - СМ ПС Разгуляй, БКТП-5010 - в ст.ТП-5218,5210, БКТП-5121 1с.ш. - ТП-5064 1с.ш, ф. РП 6-Вин. Завод, ф. РП 6-Клименко; ТП-5281, ТП-5020, ТП-5023, ТП-5223, ТП-5187)» (в соответствии со статьей 3.6 Федерального закона от 25 октября 2001 г. № 137-ФЗ «О введении в действие Земельного кодекса Российской Федерации»). Срок установления публичного сервитута - сорок девять лет (согласно п.1 ст. 39.45 ЗК РФ).

Раздел 2

Сведения о местоположении границ объекта

1. Система координат МСК-59, зона 2

2. Сведения о характерных точках границ объекта

Обозначение характерных точек границ	Координаты, м		Метод определения координат характерной точки	Средняя квадратическая погрешность положения характерной точки (M_t), м	Описание обозначения точки на местности (при наличии)
	X	Y			
1	2	3	4	5	6
Граница1(1)	–	–	–	–	–
1	517943.69	2232405.40	Метод спутниковых геодезических измерений (определений)	0.10	–
2	517944.88	2232407.98	Метод спутниковых геодезических измерений (определений)	0.10	–
3	517944.51	2232409.50	Метод спутниковых геодезических измерений	0.10	–

			(определений)		
4	517937.08	2232413.57	Метод спутниковых геодезических измерений (определений)	0.10	–
5	517940.28	2232420.44	Метод спутниковых геодезических измерений (определений)	0.10	–
6	517917.91	2232433.82	Метод спутниковых геодезических измерений (определений)	0.10	–
7	517915.96	2232430.74	Метод спутниковых геодезических измерений (определений)	0.10	–
8	517911.71	2232433.37	Метод спутниковых геодезических измерений (определений)	0.10	–
9	517908.59	2232435.50	Метод спутниковых геодезических измерений (определений)	0.10	–
10	517880.66	2232448.58	Метод спутниковых геодезических измерений (определений)	0.10	–
11	517877.20	2232442.92	Метод спутниковых геодезических измерений (определений)	0.10	–
12	517874.79	2232443.45	Метод спутниковых геодезических измерений (определений)	0.10	–
13	517859.86	2232421.01	Метод спутниковых геодезических измерений (определений)	0.10	–
14	517860.74	2232417.25	Метод спутниковых геодезических измерений (определений)	0.10	–
15	517853.44	2232401.40	Метод спутниковых геодезических измерений (определений)	0.10	–
16	517859.43	2232397.53	Метод спутниковых геодезических измерений (определений)	0.10	–
17	517858.40	2232394.25	Метод спутниковых геодезических измерений (определений)	0.10	–
18	517860.31	2232393.65	Метод спутниковых геодезических измерений (определений)	0.10	–
19	517861.79	2232398.38	Метод спутниковых геодезических измерений (определений)	0.10	–
20	517855.98	2232402.13	Метод спутниковых геодезических измерений (определений)	0.10	–

21	517862.84	2232417.04	Метод спутниковых геодезических измерений (определений)	0.10	–
22	517862.00	2232420.62	Метод спутниковых геодезических измерений (определений)	0.10	–
23	517875.70	2232441.20	Метод спутниковых геодезических измерений (определений)	0.10	–
24	517878.16	2232440.65	Метод спутниковых геодезических измерений (определений)	0.10	–
25	517881.44	2232446.01	Метод спутниковых геодезических измерений (определений)	0.10	–
26	517907.59	2232433.77	Метод спутниковых геодезических измерений (определений)	0.10	–
27	517910.62	2232431.69	Метод спутниковых геодезических измерений (определений)	0.10	–
28	517915.96	2232428.38	Метод спутниковых геодезических измерений (определений)	0.10	–
29	517917.19	2232428.97	Метод спутниковых геодезических измерений (определений)	0.10	–
30	517918.56	2232431.11	Метод спутниковых геодезических измерений (определений)	0.10	–
31	517937.70	2232419.65	Метод спутниковых геодезических измерений (определений)	0.10	–
32	517934.48	2232412.72	Метод спутниковых геодезических измерений (определений)	0.10	–
33	517942.76	2232408.17	Метод спутниковых геодезических измерений (определений)	0.10	–
34	517941.87	2232406.23	Метод спутниковых геодезических измерений (определений)	0.10	–
1	517943.69	2232405.40	Метод спутниковых геодезических измерений (определений)	0.10	–
Граница1(2)	–	–	–	–	–
35	518677.53	2232660.96	Метод спутниковых геодезических измерений (определений)	0.10	–
36	518700.63	2232648.71	Метод спутниковых геодезических измерений (определений)	0.10	–

37	518701.68	2232650.90	Метод спутниковых геодезических измерений (определений)	0.10	–
38	518705.67	2232648.87	Метод спутниковых геодезических измерений (определений)	0.10	–
39	518717.96	2232670.98	Метод спутниковых геодезических измерений (определений)	0.10	–
40	518690.34	2232685.17	Метод спутниковых геодезических измерений (определений)	0.10	–
41	518688.53	2232681.74	Метод спутниковых геодезических измерений (определений)	0.10	–
42	518647.77	2232703.42	Метод спутниковых геодезических измерений (определений)	0.10	–
43	518647.66	2232706.13	Метод спутниковых геодезических измерений (определений)	0.10	–
44	518649.26	2232708.36	Метод спутниковых геодезических измерений (определений)	0.10	–
45	518647.63	2232709.52	Метод спутниковых геодезических измерений (определений)	0.10	–
46	518645.65	2232706.73	Метод спутниковых геодезических измерений (определений)	0.10	–
47	518645.81	2232702.20	Метод спутниковых геодезических измерений (определений)	0.10	–
48	518687.59	2232679.97	Метод спутниковых геодезических измерений (определений)	0.10	–
35	518677.53	2232660.96	Метод спутниковых геодезических измерений (определений)	0.10	–
Граница1(3)	–	–	–	–	–
49	518544.72	2232694.62	Метод спутниковых геодезических измерений (определений)	0.10	–
50	518557.97	2232721.67	Метод спутниковых геодезических измерений (определений)	0.10	–
51	518535.14	2232732.77	Метод спутниковых геодезических измерений (определений)	0.10	–
52	518521.85	2232705.51	Метод спутниковых геодезических измерений (определений)	0.10	–

53	518541.51	2232696.15	Метод спутниковых геодезических измерений (определений)	0.10	–
54	518538.85	2232692.82	Метод спутниковых геодезических измерений (определений)	0.10	–
55	518539.10	2232688.96	Метод спутниковых геодезических измерений (определений)	0.10	–
56	518542.91	2232684.15	Метод спутниковых геодезических измерений (определений)	0.10	–
57	518534.40	2232664.07	Метод спутниковых геодезических измерений (определений)	0.10	–
58	518534.62	2232661.98	Метод спутниковых геодезических измерений (определений)	0.10	–
59	518543.01	2232657.13	Метод спутниковых геодезических измерений (определений)	0.10	–
60	518548.15	2232655.18	Метод спутниковых геодезических измерений (определений)	0.10	–
61	518598.83	2232629.72	Метод спутниковых геодезических измерений (определений)	0.10	–
62	518601.81	2232629.60	Метод спутниковых геодезических измерений (определений)	0.10	–
63	518603.22	2232631.32	Метод спутниковых геодезических измерений (определений)	0.10	–
64	518621.05	2232665.80	Метод спутниковых геодезических измерений (определений)	0.10	–
65	518643.86	2232704.31	Метод спутниковых геодезических измерений (определений)	0.10	–
66	518642.14	2232705.33	Метод спутниковых геодезических измерений (определений)	0.10	–
67	518619.30	2232666.77	Метод спутниковых геодезических измерений (определений)	0.10	–
68	518601.54	2232632.43	Метод спутниковых геодезических измерений (определений)	0.10	–
69	518600.90	2232631.64	Метод спутниковых геодезических измерений (определений)	0.10	–
70	518599.34	2232631.70	Метод спутниковых	0.10	–

			геодезических измерений (определений)		
71	518548.96	2232657.00	Метод спутниковых геодезических измерений (определений)	0.10	–
72	518543.87	2232658.95	Метод спутниковых геодезических измерений (определений)	0.10	–
73	518536.50	2232663.20	Метод спутниковых геодезических измерений (определений)	0.10	–
74	518536.44	2232663.76	Метод спутниковых геодезических измерений (определений)	0.10	–
75	518545.23	2232684.46	Метод спутниковых геодезических измерений (определений)	0.10	–
76	518541.06	2232689.71	Метод спутниковых геодезических измерений (определений)	0.10	–
77	518540.90	2232692.18	Метод спутниковых геодезических измерений (определений)	0.10	–
78	518543.36	2232695.27	Метод спутниковых геодезических измерений (определений)	0.10	–
49	518544.72	2232694.62	Метод спутниковых геодезических измерений (определений)	0.10	–
Граница1(4)	–	–	–	–	–
79	518485.47	2232627.82	Метод спутниковых геодезических измерений (определений)	0.10	–
80	518484.11	2232627.22	Метод спутниковых геодезических измерений (определений)	0.10	–
81	518482.75	2232624.98	Метод спутниковых геодезических измерений (определений)	0.10	–
82	518482.87	2232620.53	Метод спутниковых геодезических измерений (определений)	0.10	–
83	518481.50	2232617.73	Метод спутниковых геодезических измерений (определений)	0.10	–
84	518481.23	2232615.31	Метод спутниковых геодезических измерений (определений)	0.10	–
85	518490.18	2232609.73	Метод спутниковых геодезических измерений (определений)	0.10	–
86	518502.27	2232603.38	Метод спутниковых	0.10	–

			геодезических измерений (определений)		
87	518512.57	2232602.39	Метод спутниковых геодезических измерений (определений)	0.10	–
88	518517.14	2232601.00	Метод спутниковых геодезических измерений (определений)	0.10	–
89	518519.62	2232601.07	Метод спутниковых геодезических измерений (определений)	0.10	–
90	518534.53	2232592.74	Метод спутниковых геодезических измерений (определений)	0.10	–
91	518536.51	2232587.77	Метод спутниковых геодезических измерений (определений)	0.10	–
92	518536.77	2232585.47	Метод спутниковых геодезических измерений (определений)	0.10	–
93	518537.23	2232578.17	Метод спутниковых геодезических измерений (определений)	0.10	–
94	518536.97	2232576.96	Метод спутниковых геодезических измерений (определений)	0.10	–
95	518530.07	2232564.48	Метод спутниковых геодезических измерений (определений)	0.10	–
96	518522.40	2232549.98	Метод спутниковых геодезических измерений (определений)	0.10	–
97	518523.11	2232546.81	Метод спутниковых геодезических измерений (определений)	0.10	–
98	518521.86	2232544.81	Метод спутниковых геодезических измерений (определений)	0.10	–
99	518520.46	2232542.27	Метод спутниковых геодезических измерений (определений)	0.10	–
100	518517.30	2232537.84	Метод спутниковых геодезических измерений (определений)	0.10	–
101	518514.61	2232535.54	Метод спутниковых геодезических измерений (определений)	0.10	–
102	518511.34	2232533.58	Метод спутниковых геодезических измерений (определений)	0.10	–
103	518496.75	2232527.36	Метод спутниковых геодезических	0.10	–

			измерений (определений)		
104	518487.16	2232523.15	Метод спутниковых геодезических измерений (определений)	0.10	–
105	518483.06	2232521.94	Метод спутниковых геодезических измерений (определений)	0.10	–
106	518479.41	2232523.87	Метод спутниковых геодезических измерений (определений)	0.10	–
107	518478.48	2232522.10	Метод спутниковых геодезических измерений (определений)	0.10	–
108	518482.84	2232519.79	Метод спутниковых геодезических измерений (определений)	0.10	–
109	518487.84	2232521.27	Метод спутниковых геодезических измерений (определений)	0.10	–
110	518497.54	2232525.52	Метод спутниковых геодезических измерений (определений)	0.10	–
111	518512.26	2232531.79	Метод спутниковых геодезических измерений (определений)	0.10	–
112	518515.78	2232533.91	Метод спутниковых геодезических измерений (определений)	0.10	–
113	518518.79	2232536.48	Метод спутниковых геодезических измерений (определений)	0.10	–
114	518522.16	2232541.20	Метод спутниковых геодезических измерений (определений)	0.10	–
115	518523.59	2232543.80	Метод спутниковых геодезических измерений (определений)	0.10	–
116	518525.24	2232546.45	Метод спутниковых геодезических измерений (определений)	0.10	–
117	518524.51	2232549.70	Метод спутниковых геодезических измерений (определений)	0.10	–
118	518531.83	2232563.54	Метод спутниковых геодезических измерений (определений)	0.10	–
119	518538.86	2232576.25	Метод спутниковых геодезических измерений (определений)	0.10	–
120	518539.24	2232578.02	Метод спутниковых геодезических измерений	0.10	–

			(определений)		
121	518538.76	2232585.64	Метод спутниковых геодезических измерений (определений)	0.10	–
122	518538.47	2232588.26	Метод спутниковых геодезических измерений (определений)	0.10	–
123	518536.12	2232594.14	Метод спутниковых геодезических измерений (определений)	0.10	–
124	518520.12	2232603.08	Метод спутниковых геодезических измерений (определений)	0.10	–
125	518517.41	2232603.01	Метод спутниковых геодезических измерений (определений)	0.10	–
126	518512.96	2232604.36	Метод спутниковых геодезических измерений (определений)	0.10	–
127	518502.84	2232605.34	Метод спутниковых геодезических измерений (определений)	0.10	–
128	518491.18	2232611.47	Метод спутниковых геодезических измерений (определений)	0.10	–
129	518483.36	2232616.34	Метод спутниковых геодезических измерений (определений)	0.10	–
130	518483.45	2232617.15	Метод спутниковых геодезических измерений (определений)	0.10	–
131	518484.88	2232620.10	Метод спутниковых геодезических измерений (определений)	0.10	–
132	518484.76	2232624.44	Метод спутниковых геодезических измерений (определений)	0.10	–
133	518485.49	2232625.64	Метод спутниковых геодезических измерений (определений)	0.10	–
134	518486.91	2232625.58	Метод спутниковых геодезических измерений (определений)	0.10	–
135	518489.26	2232624.40	Метод спутниковых геодезических измерений (определений)	0.10	–
136	518490.15	2232626.20	Метод спутниковых геодезических измерений (определений)	0.10	–
137	518487.52	2232627.50	Метод спутниковых геодезических измерений (определений)	0.10	–

79	518485.47	2232627.82	Метод спутниковых геодезических измерений (определений)	0.10	–
Граница1(5)	–	–	–	–	–
138	518321.47	2232919.44	Метод спутниковых геодезических измерений (определений)	0.10	–
139	518307.15	2232891.19	Метод спутниковых геодезических измерений (определений)	0.10	–
140	518330.77	2232879.42	Метод спутниковых геодезических измерений (определений)	0.10	–
141	518343.09	2232904.13	Метод спутниковых геодезических измерений (определений)	0.10	–
142	518368.45	2232890.40	Метод спутниковых геодезических измерений (определений)	0.10	–
143	518376.96	2232886.13	Метод спутниковых геодезических измерений (определений)	0.10	–
144	518386.48	2232881.18	Метод спутниковых геодезических измерений (определений)	0.10	–
145	518386.38	2232881.00	Метод спутниковых геодезических измерений (определений)	0.10	–
146	518390.78	2232878.67	Метод спутниковых геодезических измерений (определений)	0.10	–
147	518393.28	2232883.41	Метод спутниковых геодезических измерений (определений)	0.10	–
148	518392.08	2232884.04	Метод спутниковых геодезических измерений (определений)	0.10	–
149	518399.21	2232902.60	Метод спутниковых геодезических измерений (определений)	0.10	–
150	518413.88	2232895.31	Метод спутниковых геодезических измерений (определений)	0.10	–
151	518413.38	2232894.43	Метод спутниковых геодезических измерений (определений)	0.10	–
152	518419.02	2232891.38	Метод спутниковых геодезических измерений (определений)	0.10	–
153	518419.48	2232892.25	Метод спутниковых геодезических измерений (определений)	0.10	–

154	518431.43	2232886.49	Метод спутниковых геодезических измерений (определений)	0.10	–
155	518431.14	2232885.98	Метод спутниковых геодезических измерений (определений)	0.10	–
156	518435.48	2232883.61	Метод спутниковых геодезических измерений (определений)	0.10	–
157	518435.71	2232884.00	Метод спутниковых геодезических измерений (определений)	0.10	–
158	518449.49	2232876.02	Метод спутниковых геодезических измерений (определений)	0.10	–
159	518498.49	2232850.19	Метод спутниковых геодезических измерений (определений)	0.10	–
160	518498.66	2232850.50	Метод спутниковых геодезических измерений (определений)	0.10	–
161	518511.44	2232844.88	Метод спутниковых геодезических измерений (определений)	0.10	–
162	518511.02	2232843.97	Метод спутниковых геодезических измерений (определений)	0.10	–
163	518515.70	2232841.75	Метод спутниковых геодезических измерений (определений)	0.10	–
164	518515.97	2232842.35	Метод спутниковых геодезических измерений (определений)	0.10	–
165	518532.00	2232836.71	Метод спутниковых геодезических измерений (определений)	0.10	–
166	518531.82	2232836.30	Метод спутниковых геодезических измерений (определений)	0.10	–
167	518535.90	2232834.23	Метод спутниковых геодезических измерений (определений)	0.10	–
168	518536.47	2232835.40	Метод спутниковых геодезических измерений (определений)	0.10	–
169	518550.82	2232828.13	Метод спутниковых геодезических измерений (определений)	0.10	–
170	518552.37	2232831.18	Метод спутниковых геодезических измерений (определений)	0.10	–
171	518537.84	2232838.72	Метод спутниковых	0.10	–

			геодезических измерений (определений)		
172	518537.87	2232838.83	Метод спутниковых геодезических измерений (определений)	0.10	–
173	518533.84	2232840.84	Метод спутниковых геодезических измерений (определений)	0.10	–
174	518533.43	2232839.98	Метод спутниковых геодезических измерений (определений)	0.10	–
175	518517.38	2232845.36	Метод спутниковых геодезических измерений (определений)	0.10	–
176	518517.55	2232845.76	Метод спутниковых геодезических измерений (определений)	0.10	–
177	518512.88	2232847.89	Метод спутниковых геодезических измерений (определений)	0.10	–
178	518512.64	2232847.40	Метод спутниковых геодезических измерений (определений)	0.10	–
179	518499.56	2232853.15	Метод спутниковых геодезических измерений (определений)	0.10	–
180	518499.16	2232853.97	Метод спутниковых геодезических измерений (определений)	0.10	–
181	518496.15	2232855.55	Метод спутниковых геодезических измерений (определений)	0.10	–
182	518495.58	2232855.53	Метод спутниковых геодезических измерений (определений)	0.10	–
183	518453.04	2232878.05	Метод спутниковых геодезических измерений (определений)	0.10	–
184	518455.89	2232883.53	Метод спутниковых геодезических измерений (определений)	0.10	–
185	518453.06	2232885.00	Метод спутниковых геодезических измерений (определений)	0.10	–
186	518450.24	2232879.57	Метод спутниковых геодезических измерений (определений)	0.10	–
187	518437.28	2232886.94	Метод спутниковых геодезических измерений (определений)	0.10	–
188	518437.86	2232888.02	Метод спутниковых геодезических	0.10	–

			измерений (определений)		
189	518433.55	2232890.50	Метод спутниковых геодезических измерений (определений)	0.10	–
190	518433.06	2232889.57	Метод спутниковых геодезических измерений (определений)	0.10	–
191	518421.04	2232895.27	Метод спутниковых геодезических измерений (определений)	0.10	–
192	518421.18	2232895.51	Метод спутниковых геодезических измерений (определений)	0.10	–
193	518415.66	2232898.61	Метод спутниковых геодезических измерений (определений)	0.10	–
194	518415.41	2232898.15	Метод спутниковых геодезических измерений (определений)	0.10	–
195	518400.77	2232905.77	Метод спутниковых геодезических измерений (определений)	0.10	–
196	518401.20	2232906.74	Метод спутниковых геодезических измерений (определений)	0.10	–
197	518397.10	2232908.40	Метод спутниковых геодезических измерений (определений)	0.10	–
198	518395.36	2232904.52	Метод спутниковых геодезических измерений (определений)	0.10	–
199	518396.14	2232904.12	Метод спутниковых геодезических измерений (определений)	0.10	–
200	518389.12	2232885.45	Метод спутниковых геодезических измерений (определений)	0.10	–
201	518388.81	2232885.63	Метод спутниковых геодезических измерений (определений)	0.10	–
202	518388.05	2232884.13	Метод спутниковых геодезических измерений (определений)	0.10	–
203	518378.47	2232889.23	Метод спутниковых геодезических измерений (определений)	0.10	–
204	518378.37	2232889.06	Метод спутниковых геодезических измерений (определений)	0.10	–
205	518370.12	2232893.30	Метод спутниковых геодезических измерений	0.10	–

			(определений)		
206	518344.58	2232907.13	Метод спутниковых геодезических измерений (определений)	0.10	–
207	518344.89	2232907.75	Метод спутниковых геодезических измерений (определений)	0.10	–
208	518336.88	2232911.75	Метод спутниковых геодезических измерений (определений)	0.10	–
209	518337.75	2232913.51	Метод спутниковых геодезических измерений (определений)	0.10	–
210	518333.57	2232915.55	Метод спутниковых геодезических измерений (определений)	0.10	–
211	518332.72	2232913.82	Метод спутниковых геодезических измерений (определений)	0.10	–
138	518321.47	2232919.44	Метод спутниковых геодезических измерений (определений)	0.10	–
Граница1(6)	–	–	–	–	–
212	518128.81	2232527.00	Метод спутниковых геодезических измерений (определений)	0.10	–
213	518135.18	2232538.89	Метод спутниковых геодезических измерений (определений)	0.10	–
214	518128.65	2232542.96	Метод спутниковых геодезических измерений (определений)	0.10	–
215	518151.75	2232586.61	Метод спутниковых геодезических измерений (определений)	0.10	–
216	518152.15	2232590.28	Метод спутниковых геодезических измерений (определений)	0.10	–
217	518123.91	2232604.61	Метод спутниковых геодезических измерений (определений)	0.10	–
218	518121.13	2232605.88	Метод спутниковых геодезических измерений (определений)	0.10	–
219	518082.89	2232625.37	Метод спутниковых геодезических измерений (определений)	0.10	–
220	518089.31	2232638.08	Метод спутниковых геодезических измерений (определений)	0.10	–
221	518077.01	2232644.02	Метод спутниковых геодезических измерений	0.10	–

			(определений)		
222	518078.42	2232646.94	Метод спутниковых геодезических измерений (определений)	0.10	–
223	518028.01	2232671.72	Метод спутниковых геодезических измерений (определений)	0.10	–
224	517994.24	2232688.03	Метод спутниковых геодезических измерений (определений)	0.10	–
225	517987.24	2232690.92	Метод спутниковых геодезических измерений (определений)	0.10	–
226	517973.14	2232697.42	Метод спутниковых геодезических измерений (определений)	0.10	–
227	517969.01	2232696.96	Метод спутниковых геодезических измерений (определений)	0.10	–
228	517963.57	2232686.43	Метод спутниковых геодезических измерений (определений)	0.10	–
229	517971.78	2232682.35	Метод спутниковых геодезических измерений (определений)	0.10	–
230	517972.45	2232683.68	Метод спутниковых геодезических измерений (определений)	0.10	–
231	517976.52	2232681.64	Метод спутниковых геодезических измерений (определений)	0.10	–
232	517974.18	2232677.10	Метод спутниковых геодезических измерений (определений)	0.10	–
233	517972.86	2232677.75	Метод спутниковых геодезических измерений (определений)	0.10	–
234	517963.84	2232660.93	Метод спутниковых геодезических измерений (определений)	0.10	–
235	517965.96	2232659.31	Метод спутниковых геодезических измерений (определений)	0.10	–
236	517967.30	2232654.07	Метод спутниковых геодезических измерений (определений)	0.10	–
237	517959.08	2232638.14	Метод спутниковых геодезических измерений (определений)	0.10	–
238	517954.59	2232638.40	Метод спутниковых геодезических измерений (определений)	0.10	–

239	517953.93	2232637.79	Метод спутниковых геодезических измерений (определений)	0.10	–
240	517952.18	2232637.48	Метод спутниковых геодезических измерений (определений)	0.10	–
241	517947.44	2232640.28	Метод спутниковых геодезических измерений (определений)	0.10	–
242	517941.21	2232643.16	Метод спутниковых геодезических измерений (определений)	0.10	–
243	517939.22	2232644.20	Метод спутниковых геодезических измерений (определений)	0.10	–
244	517939.91	2232646.51	Метод спутниковых геодезических измерений (определений)	0.10	–
245	517951.23	2232668.00	Метод спутниковых геодезических измерений (определений)	0.10	–
246	517949.98	2232668.95	Метод спутниковых геодезических измерений (определений)	0.10	–
247	517958.69	2232685.67	Метод спутниковых геодезических измерений (определений)	0.10	–
248	517935.83	2232697.06	Метод спутниковых геодезических измерений (определений)	0.10	–
249	517935.59	2232696.62	Метод спутниковых геодезических измерений (определений)	0.10	–
250	517931.19	2232698.95	Метод спутниковых геодезических измерений (определений)	0.10	–
251	517933.56	2232703.43	Метод спутниковых геодезических измерений (определений)	0.10	–
252	517934.76	2232702.80	Метод спутниковых геодезических измерений (определений)	0.10	–
253	517940.94	2232713.51	Метод спутниковых геодезических измерений (определений)	0.10	–
254	517939.81	2232714.07	Метод спутниковых геодезических измерений (определений)	0.10	–
255	517940.09	2232714.69	Метод спутниковых геодезических измерений (определений)	0.10	–
256	517924.21	2232723.00	Метод спутниковых	0.10	–

			геодезических измерений (определений)		
257	517924.39	2232723.41	Метод спутниковых геодезических измерений (определений)	0.10	–
258	517922.45	2232724.44	Метод спутниковых геодезических измерений (определений)	0.10	–
259	517922.30	2232724.14	Метод спутниковых геодезических измерений (определений)	0.10	–
260	517902.15	2232734.62	Метод спутниковых геодезических измерений (определений)	0.10	–
261	517902.26	2232734.85	Метод спутниковых геодезических измерений (определений)	0.10	–
262	517900.80	2232735.56	Метод спутниковых геодезических измерений (определений)	0.10	–
263	517900.67	2232735.33	Метод спутниковых геодезических измерений (определений)	0.10	–
264	517878.95	2232746.06	Метод спутниковых геодезических измерений (определений)	0.10	–
265	517878.24	2232744.67	Метод спутниковых геодезических измерений (определений)	0.10	–
266	517873.94	2232746.88	Метод спутниковых геодезических измерений (определений)	0.10	–
267	517874.61	2232748.31	Метод спутниковых геодезических измерений (определений)	0.10	–
268	517869.95	2232750.60	Метод спутниковых геодезических измерений (определений)	0.10	–
269	517869.30	2232749.33	Метод спутниковых геодезических измерений (определений)	0.10	–
270	517864.89	2232751.47	Метод спутниковых геодезических измерений (определений)	0.10	–
271	517866.98	2232755.68	Метод спутниковых геодезических измерений (определений)	0.10	–
272	517867.59	2232755.38	Метод спутниковых геодезических измерений (определений)	0.10	–
273	517868.79	2232758.05	Метод спутниковых геодезических	0.10	–

			измерений (определений)		
274	517864.77	2232760.45	Метод спутниковых геодезических измерений (определений)	0.10	–
275	517903.96	2232833.78	Метод спутниковых геодезических измерений (определений)	0.10	–
276	517903.47	2232835.22	Метод спутниковых геодезических измерений (определений)	0.10	–
277	517906.78	2232842.36	Метод спутниковых геодезических измерений (определений)	0.10	–
278	517906.42	2232842.51	Метод спутниковых геодезических измерений (определений)	0.10	–
279	517908.26	2232846.73	Метод спутниковых геодезических измерений (определений)	0.10	–
280	517909.03	2232846.41	Метод спутниковых геодезических измерений (определений)	0.10	–
281	517919.26	2232864.28	Метод спутниковых геодезических измерений (определений)	0.10	–
282	517918.97	2232864.42	Метод спутниковых геодезических измерений (определений)	0.10	–
283	517921.61	2232869.73	Метод спутниковых геодезических измерений (определений)	0.10	–
284	517925.61	2232867.75	Метод спутниковых геодезических измерений (определений)	0.10	–
285	517925.01	2232866.55	Метод спутниковых геодезических измерений (определений)	0.10	–
286	517926.14	2232865.98	Метод спутниковых геодезических измерений (определений)	0.10	–
287	517924.59	2232863.13	Метод спутниковых геодезических измерений (определений)	0.10	–
288	517923.57	2232863.65	Метод спутниковых геодезических измерений (определений)	0.10	–
289	517922.97	2232862.43	Метод спутниковых геодезических измерений (определений)	0.10	–
290	517922.43	2232862.70	Метод спутниковых геодезических измерений	0.10	–

			(определений)		
291	517912.24	2232845.06	Метод спутниковых геодезических измерений (определений)	0.10	–
292	517912.40	2232845.00	Метод спутниковых геодезических измерений (определений)	0.10	–
293	517910.54	2232840.73	Метод спутниковых геодезических измерений (определений)	0.10	–
294	517908.62	2232841.56	Метод спутниковых геодезических измерений (определений)	0.10	–
295	517905.62	2232835.10	Метод спутниковых геодезических измерений (определений)	0.10	–
296	517906.13	2232833.60	Метод спутниковых геодезических измерений (определений)	0.10	–
297	517867.44	2232761.19	Метод спутниковых геодезических измерений (определений)	0.10	–
298	517871.34	2232758.86	Метод спутниковых геодезических измерений (определений)	0.10	–
299	517869.37	2232754.47	Метод спутниковых геодезических измерений (определений)	0.10	–
300	517871.32	2232753.48	Метод спутниковых геодезических измерений (определений)	0.10	–
301	517871.21	2232753.23	Метод спутниковых геодезических измерений (определений)	0.10	–
302	517875.96	2232750.94	Метод спутниковых геодезических измерений (определений)	0.10	–
303	517876.14	2232751.29	Метод спутниковых геодезических измерений (определений)	0.10	–
304	517880.41	2232749.11	Метод спутниковых геодезических измерений (определений)	0.10	–
305	517880.29	2232748.86	Метод спутниковых геодезических измерений (определений)	0.10	–
306	517902.16	2232738.21	Метод спутниковых геодезических измерений (определений)	0.10	–
307	517902.06	2232737.99	Метод спутниковых геодезических измерений (определений)	0.10	–

308	517903.39	2232737.32	Метод спутниковых геодезических измерений (определений)	0.10	–
309	517903.49	2232737.50	Метод спутниковых геодезических измерений (определений)	0.10	–
310	517923.82	2232727.32	Метод спутниковых геодезических измерений (определений)	0.10	–
311	517923.68	2232727.00	Метод спутниковых геодезических измерений (определений)	0.10	–
312	517925.66	2232725.96	Метод спутниковых геодезических измерений (определений)	0.10	–
313	517925.71	2232726.06	Метод спутниковых геодезических измерений (определений)	0.10	–
314	517941.70	2232718.06	Метод спутниковых геодезических измерений (определений)	0.10	–
315	517946.35	2232715.79	Метод спутниковых геодезических измерений (определений)	0.10	–
316	517944.41	2232711.83	Метод спутниковых геодезических измерений (определений)	0.10	–
317	517943.86	2232712.11	Метод спутниковых геодезических измерений (определений)	0.10	–
318	517937.58	2232701.31	Метод спутниковых геодезических измерений (определений)	0.10	–
319	517937.97	2232701.11	Метод спутниковых геодезических измерений (определений)	0.10	–
320	517937.15	2232699.55	Метод спутниковых геодезических измерений (определений)	0.10	–
321	517959.99	2232688.20	Метод спутниковых геодезических измерений (определений)	0.10	–
322	517964.27	2232696.54	Метод спутниковых геодезических измерений (определений)	0.10	–
323	517981.89	2232728.20	Метод спутниковых геодезических измерений (определений)	0.10	–
324	517999.24	2232760.35	Метод спутниковых геодезических измерений (определений)	0.10	–
325	518006.65	2232775.84	Метод спутниковых	0.10	–

			геодезических измерений (определений)		
326	518011.40	2232783.75	Метод спутниковых геодезических измерений (определений)	0.10	–
327	518023.13	2232806.44	Метод спутниковых геодезических измерений (определений)	0.10	–
328	518029.91	2232817.43	Метод спутниковых геодезических измерений (определений)	0.10	–
329	518038.03	2232834.11	Метод спутниковых геодезических измерений (определений)	0.10	–
330	518053.24	2232864.52	Метод спутниковых геодезических измерений (определений)	0.10	–
331	518054.09	2232867.88	Метод спутниковых геодезических измерений (определений)	0.10	–
332	518057.51	2232870.34	Метод спутниковых геодезических измерений (определений)	0.10	–
333	518072.81	2232900.94	Метод спутниковых геодезических измерений (определений)	0.10	–
334	518074.48	2232901.71	Метод спутниковых геодезических измерений (определений)	0.10	–
335	518098.82	2232889.96	Метод спутниковых геодезических измерений (определений)	0.10	–
336	518105.92	2232893.46	Метод спутниковых геодезических измерений (определений)	0.10	–
337	518109.70	2232894.86	Метод спутниковых геодезических измерений (определений)	0.10	–
338	518116.91	2232898.11	Метод спутниковых геодезических измерений (определений)	0.10	–
339	518132.88	2232894.07	Метод спутниковых геодезических измерений (определений)	0.10	–
340	518148.84	2232885.38	Метод спутниковых геодезических измерений (определений)	0.10	–
341	518149.77	2232885.44	Метод спутниковых геодезических измерений (определений)	0.10	–
342	518151.03	2232886.15	Метод спутниковых геодезических	0.10	–

			измерений (определений)		
343	518159.47	2232901.44	Метод спутниковых геодезических измерений (определений)	0.10	–
344	518212.25	2232998.86	Метод спутниковых геодезических измерений (определений)	0.10	–
345	518220.33	2233015.15	Метод спутниковых геодезических измерений (определений)	0.10	–
346	518232.65	2233037.80	Метод спутниковых геодезических измерений (определений)	0.10	–
347	518240.06	2233050.09	Метод спутниковых геодезических измерений (определений)	0.10	–
348	518248.15	2233065.23	Метод спутниковых геодезических измерений (определений)	0.10	–
349	518254.72	2233064.19	Метод спутниковых геодезических измерений (определений)	0.10	–
350	518256.16	2233063.98	Метод спутниковых геодезических измерений (определений)	0.10	–
351	518257.74	2233063.21	Метод спутниковых геодезических измерений (определений)	0.10	–
352	518275.84	2233054.61	Метод спутниковых геодезических измерений (определений)	0.10	–
353	518334.79	2233026.35	Метод спутниковых геодезических измерений (определений)	0.10	–
354	518339.81	2233022.87	Метод спутниковых геодезических измерений (определений)	0.10	–
355	518340.70	2233014.80	Метод спутниковых геодезических измерений (определений)	0.10	–
356	518356.16	2233007.95	Метод спутниковых геодезических измерений (определений)	0.10	–
357	518357.66	2233006.87	Метод спутниковых геодезических измерений (определений)	0.10	–
358	518356.52	2233005.25	Метод спутниковых геодезических измерений (определений)	0.10	–
359	518355.16	2233006.20	Метод спутниковых геодезических измерений	0.10	–

			(определений)		
360	518338.84	2233013.44	Метод спутниковых геодезических измерений (определений)	0.10	–
361	518337.91	2233021.75	Метод спутниковых геодезических измерений (определений)	0.10	–
362	518333.79	2233024.61	Метод спутниковых геодезических измерений (определений)	0.10	–
363	518274.99	2233052.80	Метод спутниковых геодезических измерений (определений)	0.10	–
364	518256.99	2233061.34	Метод спутниковых геодезических измерений (определений)	0.10	–
365	518253.95	2233062.28	Метод спутниковых геодезических измерений (определений)	0.10	–
366	518249.24	2233063.04	Метод спутниковых геодезических измерений (определений)	0.10	–
367	518241.80	2233049.10	Метод спутниковых геодезических измерений (определений)	0.10	–
368	518234.39	2233036.81	Метод спутниковых геодезических измерений (определений)	0.10	–
369	518222.10	2233014.23	Метод спутниковых геодезических измерений (определений)	0.10	–
370	518214.03	2232997.94	Метод спутниковых геодезических измерений (определений)	0.10	–
371	518161.22	2232900.48	Метод спутниковых геодезических измерений (определений)	0.10	–
372	518152.51	2232884.69	Метод спутниковых геодезических измерений (определений)	0.10	–
373	518150.36	2232883.48	Метод спутниковых геодезических измерений (определений)	0.10	–
374	518148.36	2232883.34	Метод спутниковых геодезических измерений (определений)	0.10	–
375	518132.15	2232892.19	Метод спутниковых геодезических измерений (определений)	0.10	–
376	518117.09	2232896.00	Метод спутниковых геодезических измерений (определений)	0.10	–

377	518110.46	2232893.00	Метод спутниковых геодезических измерений (определений)	0.10	–
378	518106.71	2232891.62	Метод спутниковых геодезических измерений (определений)	0.10	–
379	518098.83	2232887.73	Метод спутниковых геодезических измерений (определений)	0.10	–
380	518074.82	2232899.33	Метод спутниковых геодезических измерений (определений)	0.10	–
381	518074.28	2232899.42	Метод спутниковых геодезических измерений (определений)	0.10	–
382	518059.08	2232869.00	Метод спутниковых геодезических измерений (определений)	0.10	–
383	518055.86	2232866.68	Метод спутниковых геодезических измерений (определений)	0.10	–
384	518055.13	2232863.82	Метод спутниковых геодезических измерений (определений)	0.10	–
385	518040.08	2232833.73	Метод спутниковых геодезических измерений (определений)	0.10	–
386	518060.27	2232870.59	Метод спутниковых геодезических измерений (определений)	0.10	–
387	518065.09	2232879.71	Метод спутниковых геодезических измерений (определений)	0.10	–
388	518113.22	2232855.19	Метод спутниковых геодезических измерений (определений)	0.10	–
389	518130.57	2232845.55	Метод спутниковых геодезических измерений (определений)	0.10	–
390	518150.12	2232834.14	Метод спутниковых геодезических измерений (определений)	0.10	–
391	518136.59	2232813.30	Метод спутниковых геодезических измерений (определений)	0.10	–
392	518123.57	2232807.99	Метод спутниковых геодезических измерений (определений)	0.10	–
393	518122.81	2232809.84	Метод спутниковых геодезических измерений (определений)	0.10	–
394	518135.25	2232814.92	Метод спутниковых	0.10	–

			геодезических измерений (определений)		
395	518147.30	2232833.47	Метод спутниковых геодезических измерений (определений)	0.10	–
396	518129.58	2232843.81	Метод спутниковых геодезических измерений (определений)	0.10	–
397	518112.29	2232853.42	Метод спутниковых геодезических измерений (определений)	0.10	–
398	518065.94	2232877.03	Метод спутниковых геодезических измерений (определений)	0.10	–
399	518062.03	2232869.63	Метод спутниковых геодезических измерений (определений)	0.10	–
400	518028.95	2232808.71	Метод спутниковых геодезических измерений (определений)	0.10	–
401	517975.80	2232710.11	Метод спутниковых геодезических измерений (определений)	0.10	–
402	517970.11	2232699.10	Метод спутниковых геодезических измерений (определений)	0.10	–
403	517973.47	2232699.47	Метод спутниковых геодезических измерений (определений)	0.10	–
404	517988.04	2232692.75	Метод спутниковых геодезических измерений (определений)	0.10	–
405	517995.06	2232689.86	Метод спутниковых геодезических измерений (определений)	0.10	–
406	518028.89	2232673.52	Метод спутниковых геодезических измерений (определений)	0.10	–
407	518079.28	2232648.75	Метод спутниковых геодезических измерений (определений)	0.10	–
408	518087.93	2232666.73	Метод спутниковых геодезических измерений (определений)	0.10	–
409	518110.90	2232655.62	Метод спутниковых геодезических измерений (определений)	0.10	–
410	518099.93	2232632.95	Метод спутниковых геодезических измерений (определений)	0.10	–
411	518091.11	2232637.21	Метод спутниковых геодезических	0.10	–

			измерений (определений)		
412	518085.58	2232626.25	Метод спутниковых геодезических измерений (определений)	0.10	–
413	518122.00	2232607.68	Метод спутниковых геодезических измерений (определений)	0.10	–
414	518124.78	2232606.40	Метод спутниковых геодезических измерений (определений)	0.10	–
415	518154.29	2232591.44	Метод спутниковых геодезических измерений (определений)	0.10	–
416	518153.80	2232586.94	Метод спутниковых геодезических измерений (определений)	0.10	–
417	518160.83	2232588.46	Метод спутниковых геодезических измерений (определений)	0.10	–
418	518168.16	2232585.30	Метод спутниковых геодезических измерений (определений)	0.10	–
419	518215.41	2232561.85	Метод спутниковых геодезических измерений (определений)	0.10	–
420	518234.62	2232553.31	Метод спутниковых геодезических измерений (определений)	0.10	–
421	518240.72	2232565.37	Метод спутниковых геодезических измерений (определений)	0.10	–
422	518246.00	2232569.40	Метод спутниковых геодезических измерений (определений)	0.10	–
423	518255.66	2232589.82	Метод спутниковых геодезических измерений (определений)	0.10	–
424	518275.39	2232627.65	Метод спутниковых геодезических измерений (определений)	0.10	–
425	518294.71	2232665.24	Метод спутниковых геодезических измерений (определений)	0.10	–
426	518280.08	2232672.70	Метод спутниковых геодезических измерений (определений)	0.10	–
427	518279.55	2232671.71	Метод спутниковых геодезических измерений (определений)	0.10	–
428	518279.06	2232671.98	Метод спутниковых геодезических измерений	0.10	–

			(определений)		
429	518273.74	2232663.54	Метод спутниковых геодезических измерений (определений)	0.10	–
430	518271.33	2232658.99	Метод спутниковых геодезических измерений (определений)	0.10	–
431	518267.04	2232661.24	Метод спутниковых геодезических измерений (определений)	0.10	–
432	518267.23	2232661.61	Метод спутниковых геодезических измерений (определений)	0.10	–
433	518236.55	2232676.33	Метод спутниковых геодезических измерений (определений)	0.10	–
434	518235.97	2232675.22	Метод спутниковых геодезических измерений (определений)	0.10	–
435	518234.83	2232675.90	Метод спутниковых геодезических измерений (определений)	0.10	–
436	518231.89	2232675.16	Метод спутниковых геодезических измерений (определений)	0.10	–
437	518227.02	2232677.60	Метод спутниковых геодезических измерений (определений)	0.10	–
438	518226.70	2232681.67	Метод спутниковых геодезических измерений (определений)	0.10	–
439	518229.01	2232680.56	Метод спутниковых геодезических измерений (определений)	0.10	–
440	518230.15	2232682.83	Метод спутниковых геодезических измерений (определений)	0.10	–
441	518233.87	2232680.82	Метод спутниковых геодезических измерений (определений)	0.10	–
442	518234.77	2232682.37	Метод спутниковых геодезических измерений (определений)	0.10	–
443	518238.50	2232680.13	Метод спутниковых геодезических измерений (определений)	0.10	–
444	518238.07	2232679.20	Метод спутниковых геодезических измерений (определений)	0.10	–
445	518268.86	2232664.69	Метод спутниковых геодезических измерений (определений)	0.10	–

446	518269.45	2232665.71	Метод спутниковых геодезических измерений (определений)	0.10	–
447	518270.43	2232665.22	Метод спутниковых геодезических измерений (определений)	0.10	–
448	518275.97	2232673.72	Метод спутниковых геодезических измерений (определений)	0.10	–
449	518275.36	2232674.09	Метод спутниковых геодезических измерений (определений)	0.10	–
450	518277.65	2232678.20	Метод спутниковых геодезических измерений (определений)	0.10	–
451	518278.25	2232677.86	Метод спутниковых геодезических измерений (определений)	0.10	–
452	518279.28	2232679.07	Метод спутниковых геодезических измерений (определений)	0.10	–
453	518280.38	2232679.63	Метод спутниковых геодезических измерений (определений)	0.10	–
454	518284.96	2232686.86	Метод спутниковых геодезических измерений (определений)	0.10	–
455	518292.54	2232688.82	Метод спутниковых геодезических измерений (определений)	0.10	–
456	518306.55	2232681.82	Метод спутниковых геодезических измерений (определений)	0.10	–
457	518321.46	2232710.90	Метод спутниковых геодезических измерений (определений)	0.10	–
458	518336.52	2232738.81	Метод спутниковых геодезических измерений (определений)	0.10	–
459	518341.66	2232744.08	Метод спутниковых геодезических измерений (определений)	0.10	–
460	518365.36	2232732.58	Метод спутниковых геодезических измерений (определений)	0.10	–
461	518384.01	2232722.38	Метод спутниковых геодезических измерений (определений)	0.10	–
462	518396.11	2232716.54	Метод спутниковых геодезических измерений (определений)	0.10	–
463	518410.55	2232707.67	Метод спутниковых	0.10	–

			геодезических измерений (определений)		
464	518413.16	2232707.90	Метод спутниковых геодезических измерений (определений)	0.10	–
465	518475.51	2232674.44	Метод спутниковых геодезических измерений (определений)	0.10	–
466	518499.30	2232661.91	Метод спутниковых геодезических измерений (определений)	0.10	–
467	518500.37	2232660.48	Метод спутниковых геодезических измерений (определений)	0.10	–
468	518499.87	2232658.69	Метод спутниковых геодезических измерений (определений)	0.10	–
469	518495.41	2232649.64	Метод спутниковых геодезических измерений (определений)	0.10	–
470	518490.29	2232637.86	Метод спутниковых геодезических измерений (определений)	0.10	–
471	518498.31	2232632.43	Метод спутниковых геодезических измерений (определений)	0.10	–
472	518492.26	2232623.29	Метод спутниковых геодезических измерений (определений)	0.10	–
473	518490.59	2232624.38	Метод спутниковых геодезических измерений (определений)	0.10	–
474	518495.55	2232631.88	Метод спутниковых геодезических измерений (определений)	0.10	–
475	518487.79	2232637.13	Метод спутниковых геодезических измерений (определений)	0.10	–
476	518493.59	2232650.48	Метод спутниковых геодезических измерений (определений)	0.10	–
477	518497.99	2232659.41	Метод спутниковых геодезических измерений (определений)	0.10	–
478	518498.18	2232660.08	Метод спутниковых геодезических измерений (определений)	0.10	–
479	518497.97	2232660.35	Метод спутниковых геодезических измерений (определений)	0.10	–
480	518474.57	2232672.67	Метод спутниковых геодезических	0.10	–

			измерений (определений)		
481	518412.75	2232705.86	Метод спутниковых геодезических измерений (определений)	0.10	–
482	518410.07	2232705.62	Метод спутниковых геодезических измерений (определений)	0.10	–
483	518395.15	2232714.78	Метод спутниковых геодезических измерений (определений)	0.10	–
484	518383.09	2232720.60	Метод спутниковых геодезических измерений (определений)	0.10	–
485	518364.44	2232730.80	Метод спутниковых геодезических измерений (определений)	0.10	–
486	518342.09	2232741.66	Метод спутниковых геодезических измерений (определений)	0.10	–
487	518338.15	2232737.61	Метод спутниковых геодезических измерений (определений)	0.10	–
488	518323.23	2232709.98	Метод спутниковых геодезических измерений (определений)	0.10	–
489	518307.43	2232679.15	Метод спутниковых геодезических измерений (определений)	0.10	–
490	518292.32	2232686.70	Метод спутниковых геодезических измерений (определений)	0.10	–
491	518286.23	2232685.12	Метод спутниковых геодезических измерений (определений)	0.10	–
492	518281.78	2232678.10	Метод спутниковых геодезических измерений (определений)	0.10	–
493	518280.55	2232677.47	Метод спутниковых геодезических измерений (определений)	0.10	–
494	518280.03	2232676.86	Метод спутниковых геодезических измерений (определений)	0.10	–
495	518281.80	2232675.85	Метод спутниковых геодезических измерений (определений)	0.10	–
496	518281.57	2232675.42	Метод спутниковых геодезических измерений (определений)	0.10	–
497	518296.24	2232667.79	Метод спутниковых геодезических измерений	0.10	–

			(определений)		
498	518296.54	2232668.32	Метод спутниковых геодезических измерений (определений)	0.10	–
499	518296.82	2232668.17	Метод спутниковых геодезических измерений (определений)	0.10	–
500	518300.21	2232666.25	Метод спутниковых геодезических измерений (определений)	0.10	–
501	518297.95	2232662.28	Метод спутниковых геодезических измерений (определений)	0.10	–
502	518297.64	2232662.46	Метод спутниковых геодезических измерений (определений)	0.10	–
503	518258.43	2232585.50	Метод спутниковых геодезических измерений (определений)	0.10	–
504	518259.45	2232584.98	Метод спутниковых геодезических измерений (определений)	0.10	–
505	518257.44	2232580.99	Метод спутниковых геодезических измерений (определений)	0.10	–
506	518257.09	2232581.17	Метод спутниковых геодезических измерений (определений)	0.10	–
507	518256.16	2232579.38	Метод спутниковых геодезических измерений (определений)	0.10	–
508	518256.48	2232579.22	Метод спутниковых геодезических измерений (определений)	0.10	–
509	518254.61	2232575.72	Метод спутниковых геодезических измерений (определений)	0.10	–
510	518254.15	2232575.96	Метод спутниковых геодезических измерений (определений)	0.10	–
511	518254.00	2232575.65	Метод спутниковых геодезических измерений (определений)	0.10	–
512	518255.23	2232575.00	Метод спутниковых геодезических измерений (определений)	0.10	–
513	518253.36	2232571.43	Метод спутниковых геодезических измерений (определений)	0.10	–
514	518252.19	2232572.04	Метод спутниковых геодезических измерений (определений)	0.10	–

515	518251.86	2232571.38	Метод спутниковых геодезических измерений (определений)	0.10	–
516	518251.77	2232570.12	Метод спутниковых геодезических измерений (определений)	0.10	–
517	518251.98	2232570.13	Метод спутниковых геодезических измерений (определений)	0.10	–
518	518252.02	2232565.90	Метод спутниковых геодезических измерений (определений)	0.10	–
519	518254.13	2232564.82	Метод спутниковых геодезических измерений (определений)	0.10	–
520	518254.02	2232564.62	Метод спутниковых геодезических измерений (определений)	0.10	–
521	518341.41	2232520.97	Метод спутниковых геодезических измерений (определений)	0.10	–
522	518341.61	2232521.32	Метод спутниковых геодезических измерений (определений)	0.10	–
523	518345.68	2232519.10	Метод спутниковых геодезических измерений (определений)	0.10	–
524	518345.43	2232518.67	Метод спутниковых геодезических измерений (определений)	0.10	–
525	518368.97	2232507.32	Метод спутниковых геодезических измерений (определений)	0.10	–
526	518369.26	2232507.86	Метод спутниковых геодезических измерений (определений)	0.10	–
527	518373.41	2232505.75	Метод спутниковых геодезических измерений (определений)	0.10	–
528	518373.08	2232505.04	Метод спутниковых геодезических измерений (определений)	0.10	–
529	518440.01	2232471.44	Метод спутниковых геодезических измерений (определений)	0.10	–
530	518440.24	2232471.85	Метод спутниковых геодезических измерений (определений)	0.10	–
531	518440.60	2232471.65	Метод спутниковых геодезических измерений (определений)	0.10	–
532	518469.20	2232521.97	Метод спутниковых	0.10	–

			геодезических измерений (определений)		
533	518468.26	2232522.49	Метод спутниковых геодезических измерений (определений)	0.10	–
534	518470.61	2232526.71	Метод спутниковых геодезических измерений (определений)	0.10	–
535	518474.21	2232524.60	Метод спутниковых геодезических измерений (определений)	0.10	–
536	518474.09	2232524.40	Метод спутниковых геодезических измерений (определений)	0.10	–
537	518474.90	2232523.97	Метод спутниковых геодезических измерений (определений)	0.10	–
538	518473.34	2232521.23	Метод спутниковых геодезических измерений (определений)	0.10	–
539	518472.59	2232521.64	Метод спутниковых геодезических измерений (определений)	0.10	–
540	518443.34	2232470.19	Метод спутниковых геодезических измерений (определений)	0.10	–
541	518444.15	2232469.76	Метод спутниковых геодезических измерений (определений)	0.10	–
542	518443.76	2232469.02	Метод спутниковых геодезических измерений (определений)	0.10	–
543	518492.29	2232445.53	Метод спутниковых геодезических измерений (определений)	0.10	–
544	518492.56	2232446.09	Метод спутниковых геодезических измерений (определений)	0.10	–
545	518496.36	2232444.20	Метод спутниковых геодезических измерений (определений)	0.10	–
546	518495.81	2232443.09	Метод спутниковых геодезических измерений (определений)	0.10	–
547	518496.06	2232442.96	Метод спутниковых геодезических измерений (определений)	0.10	–
548	518496.22	2232443.27	Метод спутниковых геодезических измерений (определений)	0.10	–
549	518500.82	2232440.88	Метод спутниковых геодезических	0.10	–

			измерений (определений)		
550	518500.54	2232440.35	Метод спутниковых геодезических измерений (определений)	0.10	–
551	518517.74	2232431.94	Метод спутниковых геодезических измерений (определений)	0.10	–
552	518517.54	2232431.56	Метод спутниковых геодезических измерений (определений)	0.10	–
553	518525.45	2232427.74	Метод спутниковых геодезических измерений (определений)	0.10	–
554	518525.48	2232425.52	Метод спутниковых геодезических измерений (определений)	0.10	–
555	518517.53	2232410.98	Метод спутниковых геодезических измерений (определений)	0.10	–
556	518517.34	2232410.00	Метод спутниковых геодезических измерений (определений)	0.10	–
557	518524.78	2232405.48	Метод спутниковых геодезических измерений (определений)	0.10	–
558	518578.83	2232378.54	Метод спутниковых геодезических измерений (определений)	0.10	–
559	518580.34	2232375.65	Метод спутниковых геодезических измерений (определений)	0.10	–
560	518589.28	2232371.48	Метод спутниковых геодезических измерений (определений)	0.10	–
561	518591.81	2232372.02	Метод спутниковых геодезических измерений (определений)	0.10	–
562	518641.76	2232347.87	Метод спутниковых геодезических измерений (определений)	0.10	–
563	518649.76	2232341.08	Метод спутниковых геодезических измерений (определений)	0.10	–
564	518669.32	2232330.77	Метод спутниковых геодезических измерений (определений)	0.10	–
565	518668.39	2232329.00	Метод спутниковых геодезических измерений (определений)	0.10	–
566	518648.63	2232339.40	Метод спутниковых геодезических измерений	0.10	–

			(определений)		
567	518640.66	2232346.18	Метод спутниковых геодезических измерений (определений)	0.10	–
568	518591.55	2232369.92	Метод спутниковых геодезических измерений (определений)	0.10	–
569	518589.04	2232369.40	Метод спутниковых геодезических измерений (определений)	0.10	–
570	518578.88	2232374.12	Метод спутниковых геодезических измерений (определений)	0.10	–
571	518577.36	2232377.04	Метод спутниковых геодезических измерений (определений)	0.10	–
572	518523.81	2232403.73	Метод спутниковых геодезических измерений (определений)	0.10	–
573	518515.41	2232408.84	Метод спутниковых геодезических измерений (определений)	0.10	–
574	518515.29	2232411.06	Метод спутниковых геодезических измерений (определений)	0.10	–
575	518523.47	2232426.02	Метод спутниковых геодезических измерений (определений)	0.10	–
576	518523.46	2232426.48	Метод спутниковых геодезических измерений (определений)	0.10	–
577	518516.59	2232429.80	Метод спутниковых геодезических измерений (определений)	0.10	–
578	518516.30	2232429.27	Метод спутниковых геодезических измерений (определений)	0.10	–
579	518499.18	2232437.73	Метод спутниковых геодезических измерений (определений)	0.10	–
580	518498.53	2232436.48	Метод спутниковых геодезических измерений (определений)	0.10	–
581	518497.88	2232436.82	Метод спутниковых геодезических измерений (определений)	0.10	–
582	518491.61	2232419.48	Метод спутниковых геодезических измерений (определений)	0.10	–
583	518492.88	2232418.86	Метод спутниковых геодезических измерений (определений)	0.10	–

584	518492.03	2232417.10	Метод спутниковых геодезических измерений (определений)	0.10	–
585	518492.20	2232416.83	Метод спутниковых геодезических измерений (определений)	0.10	–
586	518448.24	2232331.65	Метод спутниковых геодезических измерений (определений)	0.10	–
587	518447.69	2232331.77	Метод спутниковых геодезических измерений (определений)	0.10	–
588	518445.07	2232326.55	Метод спутниковых геодезических измерений (определений)	0.10	–
589	518445.28	2232326.43	Метод спутниковых геодезических измерений (определений)	0.10	–
590	518442.65	2232321.23	Метод спутниковых геодезических измерений (определений)	0.10	–
591	518438.51	2232323.44	Метод спутниковых геодезических измерений (определений)	0.10	–
592	518439.05	2232324.47	Метод спутниковых геодезических измерений (определений)	0.10	–
593	518437.31	2232326.19	Метод спутниковых геодезических измерений (определений)	0.10	–
594	518437.77	2232327.10	Метод спутниковых геодезических измерений (определений)	0.10	–
595	518437.39	2232327.30	Метод спутниковых геодезических измерений (определений)	0.10	–
596	518437.39	2232329.78	Метод спутниковых геодезических измерений (определений)	0.10	–
597	518437.84	2232331.48	Метод спутниковых геодезических измерений (определений)	0.10	–
598	518437.79	2232332.33	Метод спутниковых геодезических измерений (определений)	0.10	–
599	518437.44	2232333.13	Метод спутниковых геодезических измерений (определений)	0.10	–
600	518435.51	2232334.02	Метод спутниковых геодезических измерений (определений)	0.10	–
601	518430.07	2232336.75	Метод спутниковых	0.10	–

			геодезических измерений (определений)		
602	518413.04	2232347.18	Метод спутниковых геодезических измерений (определений)	0.10	–
603	518411.50	2232348.72	Метод спутниковых геодезических измерений (определений)	0.10	–
604	518410.37	2232349.34	Метод спутниковых геодезических измерений (определений)	0.10	–
605	518391.74	2232362.77	Метод спутниковых геодезических измерений (определений)	0.10	–
606	518389.54	2232365.28	Метод спутниковых геодезических измерений (определений)	0.10	–
607	518388.78	2232368.25	Метод спутниковых геодезических измерений (определений)	0.10	–
608	518385.31	2232370.94	Метод спутниковых геодезических измерений (определений)	0.10	–
609	518376.71	2232375.79	Метод спутниковых геодезических измерений (определений)	0.10	–
610	518376.07	2232377.19	Метод спутниковых геодезических измерений (определений)	0.10	–
611	518380.17	2232385.22	Метод спутниковых геодезических измерений (определений)	0.10	–
612	518374.70	2232388.38	Метод спутниковых геодезических измерений (определений)	0.10	–
613	518377.21	2232394.01	Метод спутниковых геодезических измерений (определений)	0.10	–
614	518378.53	2232394.58	Метод спутниковых геодезических измерений (определений)	0.10	–
615	518380.77	2232394.10	Метод спутниковых геодезических измерений (определений)	0.10	–
616	518380.34	2232392.13	Метод спутниковых геодезических измерений (определений)	0.10	–
617	518378.72	2232392.48	Метод спутниковых геодезических измерений (определений)	0.10	–
618	518377.26	2232389.22	Метод спутниковых геодезических	0.10	–

			измерений (определений)		
619	518382.82	2232386.00	Метод спутниковых геодезических измерений (определений)	0.10	–
620	518378.31	2232377.18	Метод спутниковых геодезических измерений (определений)	0.10	–
621	518386.42	2232372.61	Метод спутниковых геодезических измерений (определений)	0.10	–
622	518388.15	2232371.27	Метод спутниковых геодезических измерений (определений)	0.10	–
623	518388.81	2232386.70	Метод спутниковых геодезических измерений (определений)	0.10	–
624	518387.19	2232387.59	Метод спутниковых геодезических измерений (определений)	0.10	–
625	518388.16	2232389.35	Метод спутниковых геодезических измерений (определений)	0.10	–
626	518390.86	2232387.85	Метод спутниковых геодезических измерений (определений)	0.10	–
627	518390.14	2232371.02	Метод спутниковых геодезических измерений (определений)	0.10	–
628	518390.55	2232369.42	Метод спутниковых геодезических измерений (определений)	0.10	–
629	518404.18	2232358.88	Метод спутниковых геодезических измерений (определений)	0.10	–
630	518412.73	2232350.33	Метод спутниковых геодезических измерений (определений)	0.10	–
631	518440.16	2232335.27	Метод спутниковых геодезических измерений (определений)	0.10	–
632	518445.45	2232334.23	Метод спутниковых геодезических измерений (определений)	0.10	–
633	518486.37	2232416.13	Метод спутниковых геодезических измерений (определений)	0.10	–
634	518485.74	2232416.45	Метод спутниковых геодезических измерений (определений)	0.10	–
635	518487.64	2232420.23	Метод спутниковых геодезических измерений	0.10	–

			(определений)		
636	518483.64	2232426.49	Метод спутниковых геодезических измерений (определений)	0.10	–
637	518483.84	2232426.88	Метод спутниковых геодезических измерений (определений)	0.10	–
638	518483.25	2232427.22	Метод спутниковых геодезических измерений (определений)	0.10	–
639	518490.92	2232441.83	Метод спутниковых геодезических измерений (определений)	0.10	–
640	518490.55	2232442.02	Метод спутниковых геодезических измерений (определений)	0.10	–
641	518490.84	2232442.63	Метод спутниковых геодезических измерений (определений)	0.10	–
642	518442.28	2232466.25	Метод спутниковых геодезических измерений (определений)	0.10	–
643	518441.88	2232465.50	Метод спутниковых геодезических измерений (определений)	0.10	–
644	518437.95	2232467.58	Метод спутниковых геодезических измерений (определений)	0.10	–
645	518438.38	2232468.38	Метод спутниковых геодезических измерений (определений)	0.10	–
646	518371.48	2232501.95	Метод спутниковых геодезических измерений (определений)	0.10	–
647	518371.25	2232501.55	Метод спутниковых геодезических измерений (определений)	0.10	–
648	518367.11	2232503.67	Метод спутниковых геодезических измерений (определений)	0.10	–
649	518367.47	2232504.37	Метод спутниковых геодезических измерений (определений)	0.10	–
650	518343.86	2232515.78	Метод спутниковых геодезических измерений (определений)	0.10	–
651	518343.54	2232515.22	Метод спутниковых геодезических измерений (определений)	0.10	–
652	518339.44	2232517.45	Метод спутниковых геодезических измерений (определений)	0.10	–

653	518339.75	2232518.02	Метод спутниковых геодезических измерений (определений)	0.10	–
654	518252.33	2232561.48	Метод спутниковых геодезических измерений (определений)	0.10	–
655	518251.98	2232560.82	Метод спутниковых геодезических измерений (определений)	0.10	–
656	518248.23	2232562.83	Метод спутниковых геодезических измерений (определений)	0.10	–
657	518248.41	2232563.23	Метод спутниковых геодезических измерений (определений)	0.10	–
658	518248.05	2232565.47	Метод спутниковых геодезических измерений (определений)	0.10	–
659	518247.57	2232565.48	Метод спутниковых геодезических измерений (определений)	0.10	–
660	518247.54	2232568.07	Метод спутниковых геодезических измерений (определений)	0.10	–
661	518242.30	2232564.06	Метод спутниковых геодезических измерений (определений)	0.10	–
662	518235.55	2232550.71	Метод спутниковых геодезических измерений (определений)	0.10	–
663	518214.57	2232560.03	Метод спутниковых геодезических измерений (определений)	0.10	–
664	518177.23	2232577.86	Метод спутниковых геодезических измерений (определений)	0.10	–
665	518160.56	2232586.35	Метод спутниковых геодезических измерений (определений)	0.10	–
666	518154.40	2232585.02	Метод спутниковых геодезических измерений (определений)	0.10	–
667	518132.67	2232544.22	Метод спутниковых геодезических измерений (определений)	0.10	–
668	518136.67	2232541.67	Метод спутниковых геодезических измерений (определений)	0.10	–
669	518141.26	2232550.24	Метод спутниковых геодезических измерений (определений)	0.10	–
670	518168.38	2232535.71	Метод спутниковых	0.10	–

			геодезических измерений (определений)		
671	518155.97	2232512.47	Метод спутниковых геодезических измерений (определений)	0.10	–
212	518128.81	2232527.00	Метод спутниковых геодезических измерений (определений)	0.10	–
–	–	–	–	–	–
672	518493.74	2232440.43	Метод спутниковых геодезических измерений (определений)	0.10	–
673	518486.29	2232426.07	Метод спутниковых геодезических измерений (определений)	0.10	–
674	518488.96	2232421.88	Метод спутниковых геодезических измерений (определений)	0.10	–
675	518494.79	2232438.43	Метод спутниковых геодезических измерений (определений)	0.10	–
676	518493.94	2232438.87	Метод спутниковых геодезических измерений (определений)	0.10	–
677	518494.65	2232440.21	Метод спутниковых геодезических измерений (определений)	0.10	–
678	518494.44	2232440.32	Метод спутниковых геодезических измерений (определений)	0.10	–
679	518494.34	2232440.13	Метод спутниковых геодезических измерений (определений)	0.10	–
672	518493.74	2232440.43	Метод спутниковых геодезических измерений (определений)	0.10	–
–	–	–	–	–	–
680	518439.52	2232333.36	Метод спутниковых геодезических измерений (определений)	0.10	–
681	518439.76	2232332.82	Метод спутниковых геодезических измерений (определений)	0.10	–
682	518439.87	2232331.28	Метод спутниковых геодезических измерений (определений)	0.10	–
683	518439.39	2232329.50	Метод спутниковых геодезических измерений (определений)	0.10	–
684	518439.39	2232329.07	Метод спутниковых геодезических измерений (определений)	0.10	–

685	518441.01	2232328.36	Метод спутниковых геодезических измерений (определений)	0.10	–
686	518441.12	2232328.60	Метод спутниковых геодезических измерений (определений)	0.10	–
687	518442.33	2232327.99	Метод спутниковых геодезических измерений (определений)	0.10	–
688	518444.53	2232332.38	Метод спутниковых геодезических измерений (определений)	0.10	–
680	518439.52	2232333.36	Метод спутниковых геодезических измерений (определений)	0.10	–
–	–	–	–	–	–
689	517953.22	2232666.49	Метод спутниковых геодезических измерений (определений)	0.10	–
690	517942.38	2232645.39	Метод спутниковых геодезических измерений (определений)	0.10	–
691	517946.42	2232643.26	Метод спутниковых геодезических измерений (определений)	0.10	–
692	517947.40	2232644.27	Метод спутниковых геодезических измерений (определений)	0.10	–
693	517950.68	2232642.15	Метод спутниковых геодезических измерений (определений)	0.10	–
694	517950.09	2232641.03	Метод спутниковых геодезических измерений (определений)	0.10	–
695	517952.56	2232639.58	Метод спутниковых геодезических измерений (определений)	0.10	–
696	517953.00	2232639.66	Метод спутниковых геодезических измерений (определений)	0.10	–
697	517953.86	2232640.45	Метод спутниковых геодезических измерений (определений)	0.10	–
698	517957.90	2232640.21	Метод спутниковых геодезических измерений (определений)	0.10	–
699	517965.17	2232654.31	Метод спутниковых геодезических измерений (определений)	0.10	–
700	517964.56	2232656.69	Метод спутниковых геодезических измерений (определений)	0.10	–

701	517964.43	2232654.97	Метод спутниковых геодезических измерений (определений)	0.10	–
702	517961.47	2232648.94	Метод спутниковых геодезических измерений (определений)	0.10	–
703	517956.82	2232648.98	Метод спутниковых геодезических измерений (определений)	0.10	–
704	517956.84	2232650.98	Метод спутниковых геодезических измерений (определений)	0.10	–
705	517960.23	2232650.95	Метод спутниковых геодезических измерений (определений)	0.10	–
706	517962.47	2232655.50	Метод спутниковых геодезических измерений (определений)	0.10	–
707	517962.63	2232657.62	Метод спутниковых геодезических измерений (определений)	0.10	–
708	517959.83	2232659.39	Метод спутниковых геодезических измерений (определений)	0.10	–
709	517959.58	2232659.80	Метод спутниковых геодезических измерений (определений)	0.10	–
710	517960.29	2232661.11	Метод спутниковых геодезических измерений (определений)	0.10	–
689	517953.22	2232666.49	Метод спутниковых геодезических измерений (определений)	0.10	–
–	–	–	–	–	–
711	517962.26	2232683.90	Метод спутниковых геодезических измерений (определений)	0.10	–
712	517954.15	2232668.29	Метод спутниковых геодезических измерений (определений)	0.10	–
713	517961.26	2232662.88	Метод спутниковых геодезических измерений (определений)	0.10	–
714	517970.46	2232679.82	Метод спутниковых геодезических измерений (определений)	0.10	–
711	517962.26	2232683.90	Метод спутниковых геодезических измерений (определений)	0.10	–

3. Сведения о характерных точках части (частей) границы объекта

Обозначение характерных	Координаты, м		Метод определения координат	Средняя квадратическая	Описание обозначения
	X	Y			

точек части границы			характерной точки	погрешность положения характерной точки (M_t), м	точки на местности (при наличии)
1	2	3	4	5	6
–	–	–	–	–	–

Схема расположения границ публичного сервитута
для эксплуатации объекта ЭСХ
Электросетевой комплекс Подстанция 35/6кВ «Егошихинская»(КЛ 6 кВ:от ПС Разгуляй до РП-96,ф. РП 6-Пож. депо, от ТП-0306 до встр.ТП Кирова,7, от перех.муф.1 ТП-5269 до встр.ТП Кирова,7, БКТП-5010 - ТП-5306; ТП: 5210,5121,5064,5306; РП-6)

(наименование объекта)

Обзорная схема границ объекта

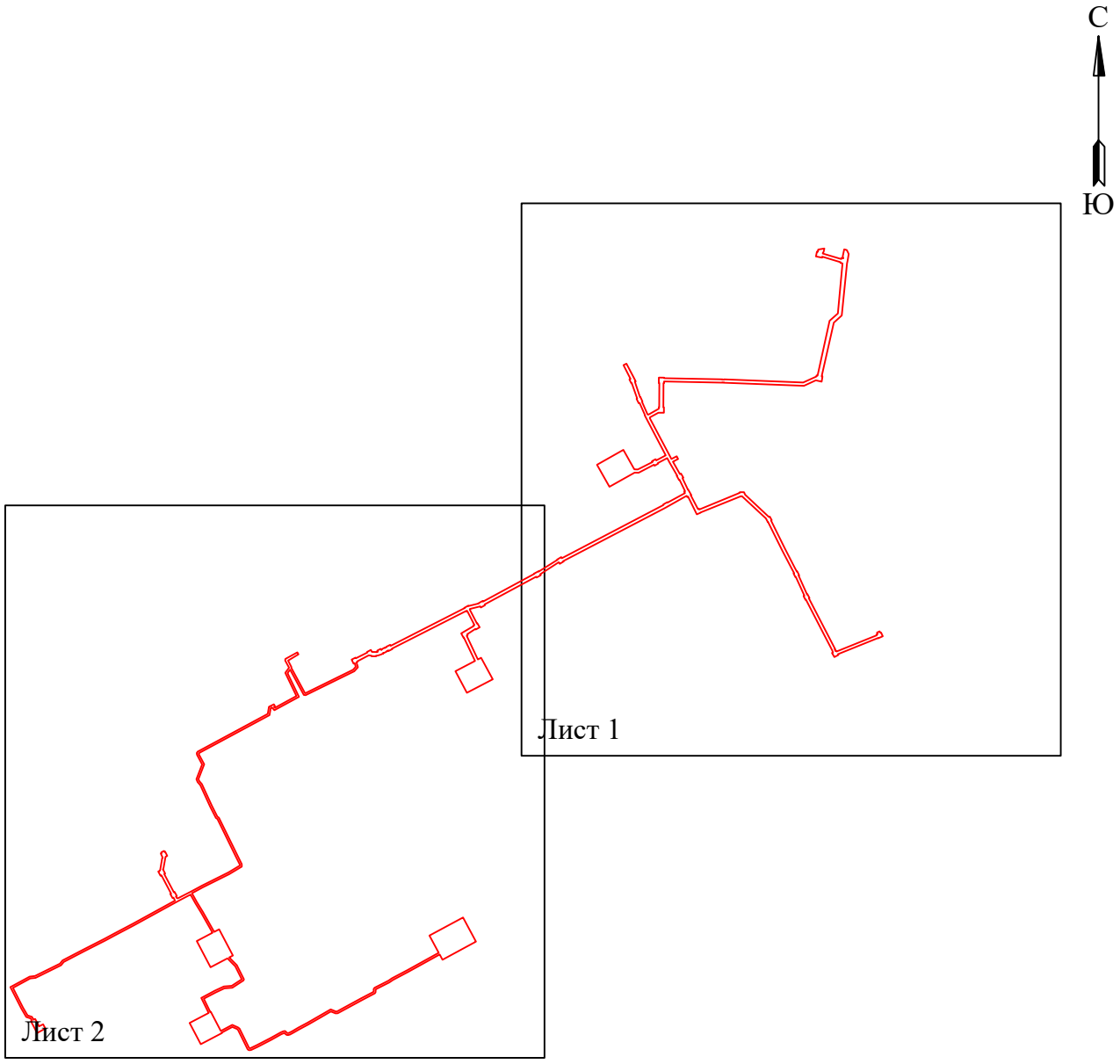

Условные обозначения:

- граница устанавливаемого публичного сервитута

Схема расположения границ публичного сервитута

для эксплуатации объекта ЭСХ

Электросетевой комплекс Подстанция 35/6кВ «Егошихинская»(КЛ 6 кВ:от ПС Разгуляй до РП-96,ф. РП 6-Пож. депо, от ТП-0306 до встр.ТП Кирова,7, от перех.муф.1 ТП-5269 до встр.ТП Кирова,7, БКТП-5010 - ТП-5306; ТП: 5210,5121,5064,5306; РП-6)

(наименование объекта)

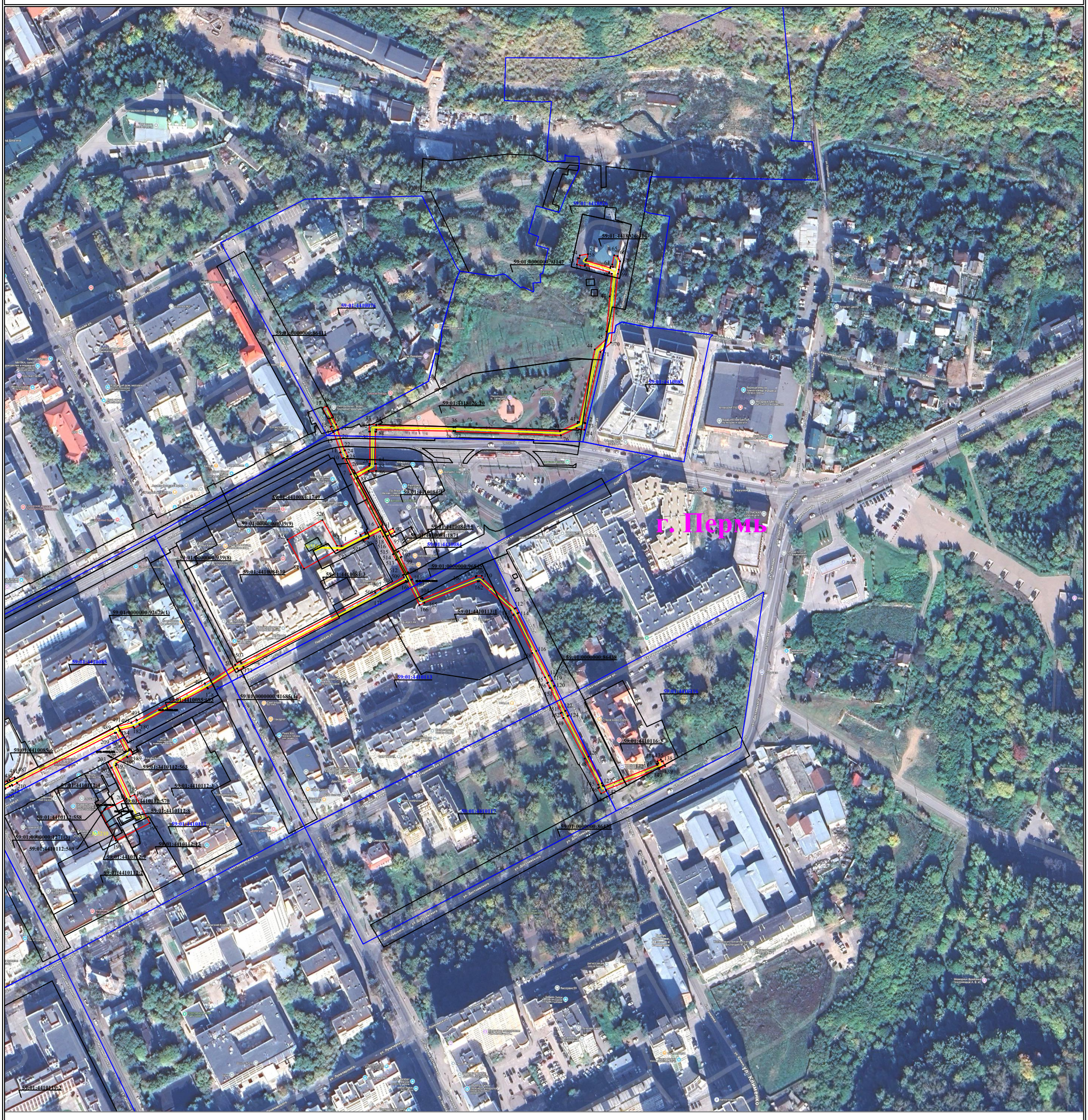

Используемые условные знаки и обозначения:

● 1	- обозначение характерной точки границы устанавливаемого публичного сервитута
————	- границы земельных участков, попадающих в зону публичного сервитута
————	- граница кадастрового квартала
59:01:2010331	- номер кадастрового квартала
:123	- кадастровый номер земельного участка

Масштаб 1:3000

Лист 1 из 2

г. Пермь	- наименование населенного пункта
————	- ось линии, контур объекта
————	- граница устанавливаемого публичного сервитута

Схема расположения границ публичного сервитута
для эксплуатации объекта ЭСХ
Электросетевой комплекс Подстанция 35/6кВ «Егошихинская»(КЛ 6 кВ:от ПС Разгуляй до РП-96,ф. РП 6-Пож. депо, от ТП-0306 до встр.ТП Кирова,7, от перех.муф.1 ТП-5269 до встр.ТП Кирова,7, БКТП-5010 - ТП-5306; ТП: 5210,5121,5064,5306; РП-6)

(наименование объекта)

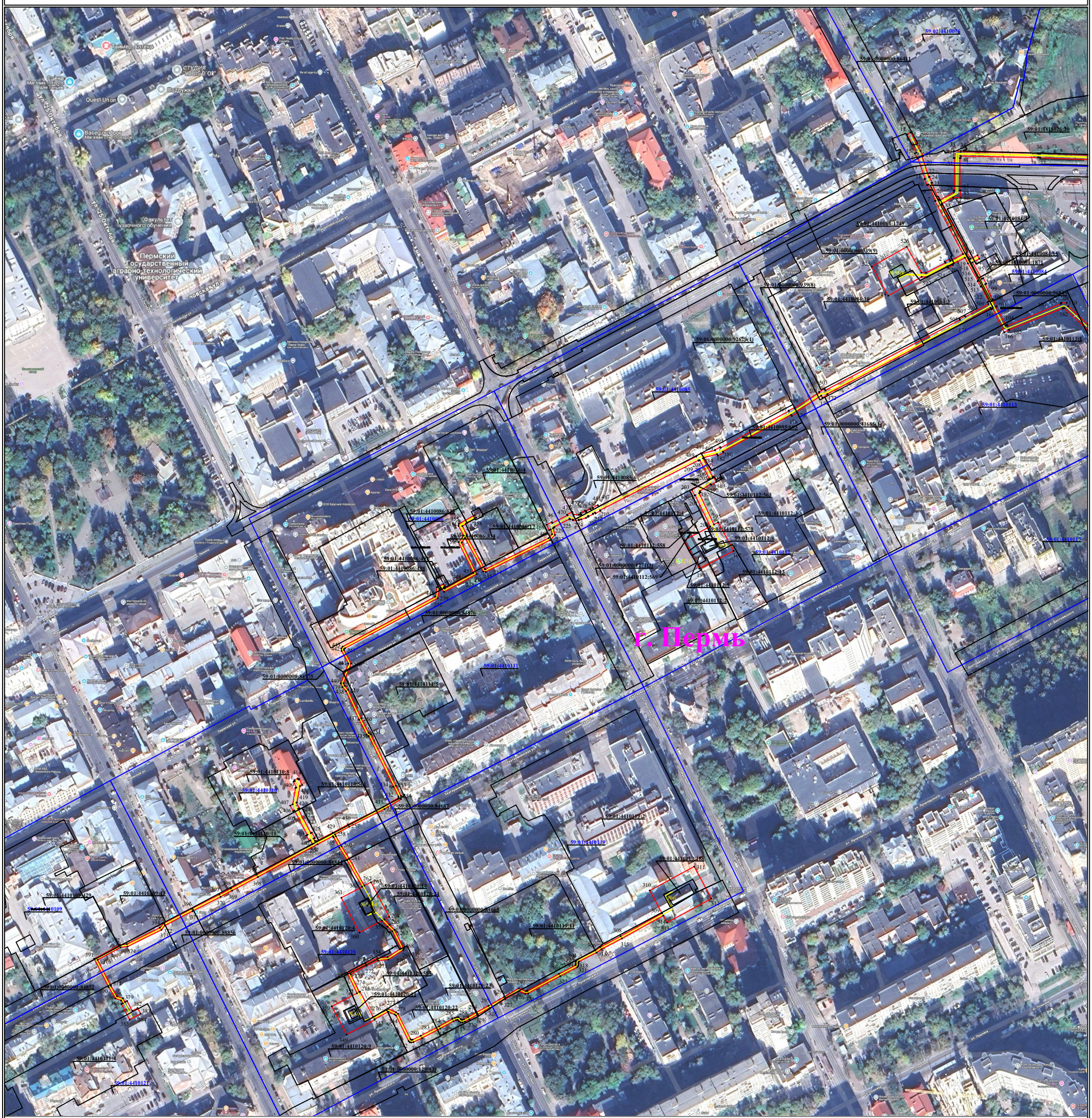

Используемые условные знаки и обозначения:

Масштаб 1:3000

Лист 2 из 2

- ● 1 - обозначение характерной точки границы устанавливаемого публичного сервитута
- границы земельных участков, попадающих в зону публичного сервитута
- граница кадастрового квартала
- 59:01:2010331 - номер кадастрового квартала
- :123 - кадастровый номер земельного участка
- г. Пермь - наименование населенного пункта
- ось линии, контур объекта
- граница устанавливаемого публичного сервитута

ГРАФИЧЕСКОЕ ОПИСАНИЕ

местоположения границ публичного сервитута

Электросетевой комплекс Подстанция 35/6кВ «Егошихинская» (КЛ 6 кВ:от ПС Разгуляй до РП-96,ф. РП 6-Пож. депо, от ТП-0306 до встр.ТП Кирова,7, от перех.муф.1 ТП-5269 до встр.ТП Кирова,7, БКТП-5010 - ТП-5306; ТП: 5210,5121,5064,5306; РП-6)

(наименование объекта, местоположение границ которого описано (далее - объект)

Раздел 1

Сведения об объекте		
№ п/п	Характеристики объекта	Описание характеристик
1	2	3
1	Местоположение объекта	Пермский край, городской округ Пермский, город Пермь
2	Площадь объекта +/- величина погрешности определения площади (Р+/- Дельта Р)	11699 кв.м ± 21.67 кв.м
3	Иные характеристики объекта	Публичный сервитут устанавливается в целях эксплуатации объекта электросетевого хозяйства «Электросетевой комплекс Подстанция 35/6кВ «Егошихинская» (КЛ 6 кВ:от ПС Разгуляй до РП-96,ф. РП 6-Пож. депо, от ТП-0306 до встр.ТП Кирова,7, от перех.муф.1 ТП-5269 до встр.ТП Кирова,7, БКТП-5010 - ТП-5306; ТП: 5210,5121,5064,5306; РП-6)» (в соответствии со статьей 3.6 Федерального закона от 25 октября 2001 г. № 137-ФЗ «О введении в действие Земельного кодекса Российской Федерации»). Срок установления публичного сервитута - сорок девять лет (согласно п.1 ст. 39.45 ЗК РФ).

Раздел 2

Сведения о местоположении границ объекта					
1. Система координат МСК-59, зона 2					
2. Сведения о характерных точках границ объекта					
Обозначение характерных точек границ	Координаты, м		Метод определения координат характерной точки	Средняя квадратическая погрешность положения характерной точки (M_t), м	Описание обозначения точки на местности (при наличии)
	X	Y			
1	2	3	4	5	6
1	518442.13	2232842.98	Метод спутниковых геодезических измерений (определений)	0.10	–
2	518449.90	2232858.33	Метод спутниковых геодезических измерений (определений)	0.10	–
3	518450.77	2232857.84	Метод спутниковых геодезических измерений (определений)	0.10	–
4	518452.80	2232861.50	Метод спутниковых геодезических измерений	0.10	–

			(определений)		
5	518451.60	2232862.21	Метод спутниковых геодезических измерений (определений)	0.10	–
6	518456.82	2232872.15	Метод спутниковых геодезических измерений (определений)	0.10	–
7	518498.49	2232850.19	Метод спутниковых геодезических измерений (определений)	0.10	–
8	518498.66	2232850.50	Метод спутниковых геодезических измерений (определений)	0.10	–
9	518511.44	2232844.88	Метод спутниковых геодезических измерений (определений)	0.10	–
10	518511.02	2232843.97	Метод спутниковых геодезических измерений (определений)	0.10	–
11	518515.70	2232841.75	Метод спутниковых геодезических измерений (определений)	0.10	–
12	518515.97	2232842.35	Метод спутниковых геодезических измерений (определений)	0.10	–
13	518532.00	2232836.71	Метод спутниковых геодезических измерений (определений)	0.10	–
14	518531.82	2232836.30	Метод спутниковых геодезических измерений (определений)	0.10	–
15	518535.90	2232834.23	Метод спутниковых геодезических измерений (определений)	0.10	–
16	518536.47	2232835.40	Метод спутниковых геодезических измерений (определений)	0.10	–
17	518550.82	2232828.13	Метод спутниковых геодезических измерений (определений)	0.10	–
18	518552.37	2232831.18	Метод спутниковых геодезических измерений (определений)	0.10	–
19	518537.87	2232838.82	Метод спутниковых геодезических измерений (определений)	0.10	–
20	518533.84	2232840.84	Метод спутниковых геодезических измерений (определений)	0.10	–
21	518533.43	2232839.98	Метод спутниковых геодезических измерений (определений)	0.10	–

22	518517.38	2232845.36	Метод спутниковых геодезических измерений (определений)	0.10	–
23	518517.55	2232845.76	Метод спутниковых геодезических измерений (определений)	0.10	–
24	518512.88	2232847.89	Метод спутниковых геодезических измерений (определений)	0.10	–
25	518512.64	2232847.40	Метод спутниковых геодезических измерений (определений)	0.10	–
26	518499.56	2232853.15	Метод спутниковых геодезических измерений (определений)	0.10	–
27	518499.16	2232853.97	Метод спутниковых геодезических измерений (определений)	0.10	–
28	518505.43	2232864.89	Метод спутниковых геодезических измерений (определений)	0.10	–
29	518506.85	2232864.92	Метод спутниковых геодезических измерений (определений)	0.10	–
30	518506.86	2232865.29	Метод спутниковых геодезических измерений (определений)	0.10	–
31	518532.26	2232865.45	Метод спутниковых геодезических измерений (определений)	0.10	–
32	518532.27	2232864.85	Метод спутниковых геодезических измерений (определений)	0.10	–
33	518537.84	2232864.91	Метод спутниковых геодезических измерений (определений)	0.10	–
34	518537.76	2232870.43	Метод спутниковых геодезических измерений (определений)	0.10	–
35	518537.23	2232870.42	Метод спутниковых геодезических измерений (определений)	0.10	–
36	518536.03	2232931.31	Метод спутниковых геодезических измерений (определений)	0.10	–
37	518535.75	2232931.32	Метод спутниковых геодезических измерений (определений)	0.10	–
38	518535.72	2232932.71	Метод спутниковых геодезических измерений (определений)	0.10	–
39	518536.03	2232932.72	Метод спутниковых	0.10	–

			геодезических измерений (определений)		
40	518532.73	2233015.35	Метод спутниковых геодезических измерений (определений)	0.10	–
41	518538.97	2233029.13	Метод спутниковых геодезических измерений (определений)	0.10	–
42	518540.10	2233029.31	Метод спутниковых геодезических измерений (определений)	0.10	–
43	518539.90	2233030.38	Метод спутниковых геодезических измерений (определений)	0.10	–
44	518597.04	2233042.84	Метод спутниковых геодезических измерений (определений)	0.10	–
45	518604.66	2233051.52	Метод спутниковых геодезических измерений (определений)	0.10	–
46	518611.21	2233052.07	Метод спутниковых геодезических измерений (определений)	0.10	–
47	518638.83	2233054.67	Метод спутниковых геодезических измерений (определений)	0.10	–
48	518656.82	2233056.36	Метод спутниковых геодезических измерений (определений)	0.10	–
49	518657.33	2233054.17	Метод спутниковых геодезических измерений (определений)	0.10	–
50	518658.03	2233054.33	Метод спутниковых геодезических измерений (определений)	0.10	–
51	518663.88	2233035.15	Метод спутниковых геодезических измерений (определений)	0.10	–
52	518662.82	2233034.96	Метод спутниковых геодезических измерений (определений)	0.10	–
53	518664.09	2233028.66	Метод спутниковых геодезических измерений (определений)	0.10	–
54	518669.13	2233029.67	Метод спутниковых геодезических измерений (определений)	0.10	–
55	518668.92	2233030.61	Метод спутниковых геодезических измерений (определений)	0.10	–
56	518671.28	2233031.03	Метод спутниковых геодезических	0.10	–

			измерений (определений)		
57	518672.34	2233037.44	Метод спутниковых геодезических измерений (определений)	0.10	–
58	518668.62	2233036.59	Метод спутниковых геодезических измерений (определений)	0.10	–
59	518667.78	2233035.86	Метод спутниковых геодезических измерений (определений)	0.10	–
60	518667.07	2233035.75	Метод спутниковых геодезических измерений (определений)	0.10	–
61	518661.37	2233055.07	Метод спутниковых геодезических измерений (определений)	0.10	–
62	518662.51	2233055.32	Метод спутниковых геодезических измерений (определений)	0.10	–
63	518662.04	2233057.20	Метод спутниковых геодезических измерений (определений)	0.10	–
64	518664.12	2233056.60	Метод спутниковых геодезических измерений (определений)	0.10	–
65	518671.45	2233058.13	Метод спутниковых геодезических измерений (определений)	0.10	–
66	518670.72	2233060.85	Метод спутниковых геодезических измерений (определений)	0.10	–
67	518666.64	2233062.78	Метод спутниковых геодезических измерений (определений)	0.10	–
68	518659.95	2233061.73	Метод спутниковых геодезических измерений (определений)	0.10	–
69	518656.83	2233061.04	Метод спутниковых геодезических измерений (определений)	0.10	–
70	518602.56	2233055.58	Метод спутниковых геодезических измерений (определений)	0.10	–
71	518595.04	2233047.30	Метод спутниковых геодезических измерений (определений)	0.10	–
72	518539.12	2233034.58	Метод спутниковых геодезических измерений (определений)	0.10	–
73	518538.95	2233035.50	Метод спутниковых геодезических измерений	0.10	–

			(определений)		
74	518533.64	2233034.63	Метод спутниковых геодезических измерений (определений)	0.10	–
75	518535.02	2233028.52	Метод спутниковых геодезических измерений (определений)	0.10	–
76	518529.27	2233016.11	Метод спутниковых геодезических измерений (определений)	0.10	–
77	518532.52	2232932.63	Метод спутниковых геодезических измерений (определений)	0.10	–
78	518532.82	2232932.64	Метод спутниковых геодезических измерений (определений)	0.10	–
79	518532.84	2232931.28	Метод спутниковых геодезических измерений (определений)	0.10	–
80	518532.61	2232931.27	Метод спутниковых геодезических измерений (определений)	0.10	–
81	518533.84	2232870.39	Метод спутниковых геодезических измерений (определений)	0.10	–
82	518532.16	2232870.36	Метод спутниковых геодезических измерений (определений)	0.10	–
83	518532.16	2232869.78	Метод спутниковых геодезических измерений (определений)	0.10	–
84	518506.84	2232869.65	Метод спутниковых геодезических измерений (определений)	0.10	–
85	518506.84	2232870.23	Метод спутниковых геодезических измерений (определений)	0.10	–
86	518501.25	2232870.23	Метод спутниковых геодезических измерений (определений)	0.10	–
87	518501.25	2232864.43	Метод спутниковых геодезических измерений (определений)	0.10	–
88	518496.44	2232855.70	Метод спутниковых геодезических измерений (определений)	0.10	–
89	518496.15	2232855.55	Метод спутниковых геодезических измерений (определений)	0.10	–
90	518495.58	2232855.53	Метод спутниковых геодезических измерений (определений)	0.10	–

91	518453.04	2232878.05	Метод спутниковых геодезических измерений (определений)	0.10	–
92	518455.89	2232883.53	Метод спутниковых геодезических измерений (определений)	0.10	–
93	518453.06	2232885.00	Метод спутниковых геодезических измерений (определений)	0.10	–
94	518450.24	2232879.57	Метод спутниковых геодезических измерений (определений)	0.10	–
95	518437.28	2232886.94	Метод спутниковых геодезических измерений (определений)	0.10	–
96	518437.86	2232888.02	Метод спутниковых геодезических измерений (определений)	0.10	–
97	518433.55	2232890.50	Метод спутниковых геодезических измерений (определений)	0.10	–
98	518433.06	2232889.57	Метод спутниковых геодезических измерений (определений)	0.10	–
99	518421.04	2232895.27	Метод спутниковых геодезических измерений (определений)	0.10	–
100	518421.18	2232895.51	Метод спутниковых геодезических измерений (определений)	0.10	–
101	518415.66	2232898.61	Метод спутниковых геодезических измерений (определений)	0.10	–
102	518415.41	2232898.15	Метод спутниковых геодезических измерений (определений)	0.10	–
103	518400.77	2232905.77	Метод спутниковых геодезических измерений (определений)	0.10	–
104	518401.20	2232906.74	Метод спутниковых геодезических измерений (определений)	0.10	–
105	518400.40	2232907.13	Метод спутниковых геодезических измерений (определений)	0.10	–
106	518417.66	2232948.93	Метод спутниковых геодезических измерений (определений)	0.10	–
107	518417.76	2232949.02	Метод спутниковых геодезических измерений (определений)	0.10	–
108	518418.12	2232948.86	Метод спутниковых	0.10	–

			геодезических измерений (определений)		
109	518418.42	2232949.54	Метод спутниковых геодезических измерений (определений)	0.10	–
110	518418.49	2232953.70	Метод спутниковых геодезических измерений (определений)	0.10	–
111	518415.81	2232954.90	Метод спутниковых геодезических измерений (определений)	0.10	–
112	518392.57	2232979.63	Метод спутниковых геодезических измерений (определений)	0.10	–
113	518393.01	2232980.56	Метод спутниковых геодезических измерений (определений)	0.10	–
114	518389.31	2232982.58	Метод спутниковых геодезических измерений (определений)	0.10	–
115	518388.94	2232981.84	Метод спутниковых геодезических измерений (определений)	0.10	–
116	518359.19	2232996.59	Метод спутниковых геодезических измерений (определений)	0.10	–
117	518339.81	2233006.54	Метод спутниковых геодезических измерений (определений)	0.10	–
118	518335.64	2233008.83	Метод спутниковых геодезических измерений (определений)	0.10	–
119	518335.82	2233009.23	Метод спутниковых геодезических измерений (определений)	0.10	–
120	518331.85	2233011.13	Метод спутниковых геодезических измерений (определений)	0.10	–
121	518331.58	2233010.56	Метод спутниковых геодезических измерений (определений)	0.10	–
122	518311.88	2233019.42	Метод спутниковых геодезических измерений (определений)	0.10	–
123	518312.08	2233019.85	Метод спутниковых геодезических измерений (определений)	0.10	–
124	518308.21	2233021.92	Метод спутниковых геодезических измерений (определений)	0.10	–
125	518307.91	2233021.29	Метод спутниковых геодезических	0.10	–

			измерений (определений)		
126	518275.87	2233037.82	Метод спутниковых геодезических измерений (определений)	0.10	–
127	518255.02	2233048.65	Метод спутниковых геодезических измерений (определений)	0.10	–
128	518254.86	2233048.27	Метод спутниковых геодезических измерений (определений)	0.10	–
129	518252.89	2233048.94	Метод спутниковых геодезических измерений (определений)	0.10	–
130	518253.28	2233049.64	Метод спутниковых геодезических измерений (определений)	0.10	–
131	518252.47	2233050.12	Метод спутниковых геодезических измерений (определений)	0.10	–
132	518269.36	2233092.11	Метод спутниковых геодезических измерений (определений)	0.10	–
133	518270.18	2233091.73	Метод спутниковых геодезических измерений (определений)	0.10	–
134	518270.71	2233092.96	Метод спутниковых геодезических измерений (определений)	0.10	–
135	518272.16	2233092.25	Метод спутниковых геодезических измерений (определений)	0.10	–
136	518273.52	2233095.00	Метод спутниковых геодезических измерений (определений)	0.10	–
137	518271.93	2233095.80	Метод спутниковых геодезических измерений (определений)	0.10	–
138	518272.27	2233096.50	Метод спутниковых геодезических измерений (определений)	0.10	–
139	518268.34	2233098.33	Метод спутниковых геодезических измерений (определений)	0.10	–
140	518266.21	2233093.53	Метод спутниковых геодезических измерений (определений)	0.10	–
141	518266.51	2233093.38	Метод спутниковых геодезических измерений (определений)	0.10	–
142	518249.65	2233051.62	Метод спутниковых геодезических измерений	0.10	–

			(определений)		
143	518248.88	2233052.04	Метод спутниковых геодезических измерений (определений)	0.10	–
144	518246.65	2233047.82	Метод спутниковых геодезических измерений (определений)	0.10	–
145	518250.97	2233045.38	Метод спутниковых геодезических измерений (определений)	0.10	–
146	518251.57	2233046.40	Метод спутниковых геодезических измерений (определений)	0.10	–
147	518253.73	2233045.58	Метод спутниковых геодезических измерений (определений)	0.10	–
148	518274.28	2233034.89	Метод спутниковых геодезических измерений (определений)	0.10	–
149	518306.44	2233018.23	Метод спутниковых геодезических измерений (определений)	0.10	–
150	518306.23	2233017.80	Метод спутниковых геодезических измерений (определений)	0.10	–
151	518310.15	2233015.78	Метод спутниковых геодезических измерений (определений)	0.10	–
152	518310.57	2233016.62	Метод спутниковых геодезических измерений (определений)	0.10	–
153	518330.13	2233007.73	Метод спутниковых геодезических измерений (определений)	0.10	–
154	518329.89	2233007.28	Метод спутниковых геодезических измерений (определений)	0.10	–
155	518333.86	2233005.27	Метод спутниковых геодезических измерений (определений)	0.10	–
156	518334.19	2233005.91	Метод спутниковых геодезических измерений (определений)	0.10	–
157	518338.40	2233003.59	Метод спутниковых геодезических измерений (определений)	0.10	–
158	518357.59	2232993.55	Метод спутниковых геодезических измерений (определений)	0.10	–
159	518387.59	2232978.64	Метод спутниковых геодезических измерений (определений)	0.10	–

160	518387.50	2232978.40	Метод спутниковых геодезических измерений (определений)	0.10	–
161	518391.14	2232976.52	Метод спутниковых геодезических измерений (определений)	0.10	–
162	518414.31	2232951.56	Метод спутниковых геодезических измерений (определений)	0.10	–
163	518413.93	2232950.65	Метод спутниковых геодезических измерений (определений)	0.10	–
164	518414.25	2232950.50	Метод спутниковых геодезических измерений (определений)	0.10	–
165	518397.28	2232908.33	Метод спутниковых геодезических измерений (определений)	0.10	–
166	518397.10	2232908.40	Метод спутниковых геодезических измерений (определений)	0.10	–
167	518395.36	2232904.52	Метод спутниковых геодезических измерений (определений)	0.10	–
168	518413.88	2232895.31	Метод спутниковых геодезических измерений (определений)	0.10	–
169	518413.38	2232894.43	Метод спутниковых геодезических измерений (определений)	0.10	–
170	518414.62	2232893.78	Метод спутниковых геодезических измерений (определений)	0.10	–
171	518402.07	2232871.45	Метод спутниковых геодезических измерений (определений)	0.10	–
172	518346.73	2232765.49	Метод спутниковых геодезических измерений (определений)	0.10	–
173	518346.33	2232765.73	Метод спутниковых геодезических измерений (определений)	0.10	–
174	518343.84	2232761.65	Метод спутниковых геодезических измерений (определений)	0.10	–
175	518345.48	2232760.66	Метод спутниковых геодезических измерений (определений)	0.10	–
176	518333.00	2232741.32	Метод спутниковых геодезических измерений (определений)	0.10	–
177	518331.95	2232741.91	Метод спутниковых	0.10	–

			геодезических измерений (определений)		
178	518329.54	2232737.52	Метод спутниковых геодезических измерений (определений)	0.10	–
179	518330.38	2232737.05	Метод спутниковых геодезических измерений (определений)	0.10	–
180	518301.52	2232683.40	Метод спутниковых геодезических измерений (определений)	0.10	–
181	518300.76	2232683.82	Метод спутниковых геодезических измерений (определений)	0.10	–
182	518298.32	2232679.47	Метод спутниковых геодезических измерений (определений)	0.10	–
183	518299.48	2232678.83	Метод спутниковых геодезических измерений (определений)	0.10	–
184	518296.82	2232668.17	Метод спутниковых геодезических измерений (определений)	0.10	–
185	518296.54	2232668.32	Метод спутниковых геодезических измерений (определений)	0.10	–
186	518296.24	2232667.79	Метод спутниковых геодезических измерений (определений)	0.10	–
187	518281.57	2232675.42	Метод спутниковых геодезических измерений (определений)	0.10	–
188	518281.80	2232675.85	Метод спутниковых геодезических измерений (определений)	0.10	–
189	518277.65	2232678.20	Метод спутниковых геодезических измерений (определений)	0.10	–
190	518275.36	2232674.09	Метод спутниковых геодезических измерений (определений)	0.10	–
191	518275.97	2232673.72	Метод спутниковых геодезических измерений (определений)	0.10	–
192	518270.43	2232665.22	Метод спутниковых геодезических измерений (определений)	0.10	–
193	518269.45	2232665.71	Метод спутниковых геодезических измерений (определений)	0.10	–
194	518268.86	2232664.69	Метод спутниковых геодезических	0.10	–

			измерений (определений)		
195	518244.16	2232676.33	Метод спутниковых геодезических измерений (определений)	0.10	–
196	518245.92	2232679.68	Метод спутниковых геодезических измерений (определений)	0.10	–
197	518223.53	2232691.82	Метод спутниковых геодезических измерений (определений)	0.10	–
198	518209.47	2232664.87	Метод спутниковых геодезических измерений (определений)	0.10	–
199	518231.92	2232652.98	Метод спутниковых геодезических измерений (определений)	0.10	–
200	518242.63	2232673.41	Метод спутниковых геодезических измерений (определений)	0.10	–
201	518267.23	2232661.61	Метод спутниковых геодезических измерений (определений)	0.10	–
202	518267.04	2232661.24	Метод спутниковых геодезических измерений (определений)	0.10	–
203	518271.33	2232658.99	Метод спутниковых геодезических измерений (определений)	0.10	–
204	518279.06	2232671.98	Метод спутниковых геодезических измерений (определений)	0.10	–
205	518279.55	2232671.71	Метод спутниковых геодезических измерений (определений)	0.10	–
206	518280.08	2232672.70	Метод спутниковых геодезических измерений (определений)	0.10	–
207	518294.79	2232665.21	Метод спутниковых геодезических измерений (определений)	0.10	–
208	518294.33	2232664.38	Метод спутниковых геодезических измерений (определений)	0.10	–
209	518294.72	2232664.17	Метод спутниковых геодезических измерений (определений)	0.10	–
210	518255.46	2232586.81	Метод спутниковых геодезических измерений (определений)	0.10	–
211	518254.92	2232587.09	Метод спутниковых геодезических измерений	0.10	–

			(определений)		
212	518252.96	2232583.25	Метод спутниковых геодезических измерений (определений)	0.10	–
213	518253.65	2232582.88	Метод спутниковых геодезических измерений (определений)	0.10	–
214	518252.78	2232581.21	Метод спутниковых геодезических измерений (определений)	0.10	–
215	518252.44	2232581.40	Метод спутниковых геодезических измерений (определений)	0.10	–
216	518250.59	2232577.75	Метод спутниковых геодезических измерений (определений)	0.10	–
217	518250.94	2232577.57	Метод спутниковых геодезических измерений (определений)	0.10	–
218	518250.78	2232577.25	Метод спутниковых геодезических измерений (определений)	0.10	–
219	518250.34	2232577.47	Метод спутниковых геодезических измерений (определений)	0.10	–
220	518249.45	2232575.70	Метод спутниковых геодезических измерений (определений)	0.10	–
221	518248.23	2232572.00	Метод спутниковых геодезических измерений (определений)	0.10	–
222	518248.07	2232570.09	Метод спутниковых геодезических измерений (определений)	0.10	–
223	518247.52	2232570.08	Метод спутниковых геодезических измерений (определений)	0.10	–
224	518247.57	2232565.48	Метод спутниковых геодезических измерений (определений)	0.10	–
225	518248.05	2232565.47	Метод спутниковых геодезических измерений (определений)	0.10	–
226	518248.41	2232563.23	Метод спутниковых геодезических измерений (определений)	0.10	–
227	518248.23	2232562.83	Метод спутниковых геодезических измерений (определений)	0.10	–
228	518248.51	2232562.67	Метод спутниковых геодезических измерений (определений)	0.10	–

229	518242.19	2232550.72	Метод спутниковых геодезических измерений (определений)	0.10	–
230	518241.77	2232550.89	Метод спутниковых геодезических измерений (определений)	0.10	–
231	518241.25	2232549.84	Метод спутниковых геодезических измерений (определений)	0.10	–
232	518236.05	2232551.34	Метод спутниковых геодезических измерений (определений)	0.10	–
233	518231.86	2232547.54	Метод спутниковых геодезических измерений (определений)	0.10	–
234	518206.95	2232496.88	Метод спутниковых геодезических измерений (определений)	0.10	–
235	518207.22	2232494.95	Метод спутниковых геодезических измерений (определений)	0.10	–
236	518233.60	2232480.66	Метод спутниковых геодезических измерений (определений)	0.10	–
237	518230.01	2232477.93	Метод спутниковых геодезических измерений (определений)	0.10	–
238	518205.23	2232489.90	Метод спутниковых геодезических измерений (определений)	0.10	–
239	518191.30	2232464.25	Метод спутниковых геодезических измерений (определений)	0.10	–
240	518194.20	2232461.71	Метод спутниковых геодезических измерений (определений)	0.10	–
241	518193.56	2232460.43	Метод спутниковых геодезических измерений (определений)	0.10	–
242	518186.20	2232459.17	Метод спутниковых геодезических измерений (определений)	0.10	–
243	518146.96	2232386.34	Метод спутниковых геодезических измерений (определений)	0.10	–
244	518146.25	2232385.43	Метод спутниковых геодезических измерений (определений)	0.10	–
245	518145.51	2232385.52	Метод спутниковых геодезических измерений (определений)	0.10	–
246	518134.95	2232391.17	Метод спутниковых	0.10	–

			геодезических измерений (определений)		
247	518119.48	2232385.17	Метод спутниковых геодезических измерений (определений)	0.10	–
248	518117.48	2232386.00	Метод спутниковых геодезических измерений (определений)	0.10	–
249	518114.29	2232388.75	Метод спутниковых геодезических измерений (определений)	0.10	–
250	518091.77	2232399.12	Метод спутниковых геодезических измерений (определений)	0.10	–
251	518080.45	2232404.86	Метод спутниковых геодезических измерений (определений)	0.10	–
252	518079.31	2232406.46	Метод спутниковых геодезических измерений (определений)	0.10	–
253	518039.05	2232426.23	Метод спутниковых геодезических измерений (определений)	0.10	–
254	518030.92	2232430.28	Метод спутниковых геодезических измерений (определений)	0.10	–
255	518028.37	2232430.32	Метод спутниковых геодезических измерений (определений)	0.10	–
256	518020.56	2232417.32	Метод спутниковых геодезических измерений (определений)	0.10	–
257	518006.70	2232389.56	Метод спутниковых геодезических измерений (определений)	0.10	–
258	518000.65	2232378.42	Метод спутниковых геодезических измерений (определений)	0.10	–
259	517999.23	2232379.12	Метод спутниковых геодезических измерений (определений)	0.10	–
260	517991.31	2232383.56	Метод спутниковых геодезических измерений (определений)	0.10	–
261	517981.27	2232389.70	Метод спутниковых геодезических измерений (определений)	0.10	–
262	517960.35	2232401.54	Метод спутниковых геодезических измерений (определений)	0.10	–
263	517963.05	2232406.70	Метод спутниковых геодезических	0.10	–

			измерений (определений)		
264	517935.74	2232421.04	Метод спутниковых геодезических измерений (определений)	0.10	–
265	517933.75	2232417.27	Метод спутниковых геодезических измерений (определений)	0.10	–
266	517929.56	2232421.25	Метод спутниковых геодезических измерений (определений)	0.10	–
267	517925.66	2232425.13	Метод спутниковых геодезических измерений (определений)	0.10	–
268	517910.97	2232432.53	Метод спутниковых геодезических измерений (определений)	0.10	–
269	517909.69	2232432.06	Метод спутниковых геодезических измерений (определений)	0.10	–
270	517902.20	2232420.44	Метод спутниковых геодезических измерений (определений)	0.10	–
271	517901.52	2232412.21	Метод спутниковых геодезических измерений (определений)	0.10	–
272	517897.36	2232403.28	Метод спутниковых геодезических измерений (определений)	0.10	–
273	517890.72	2232390.73	Метод спутниковых геодезических измерений (определений)	0.10	–
274	517876.77	2232397.51	Метод спутниковых геодезических измерений (определений)	0.10	–
275	517877.04	2232398.03	Метод спутниковых геодезических измерений (определений)	0.10	–
276	517857.16	2232408.45	Метод спутниковых геодезических измерений (определений)	0.10	–
277	517863.53	2232420.39	Метод спутниковых геодезических измерений (определений)	0.10	–
278	517860.87	2232426.32	Метод спутниковых геодезических измерений (определений)	0.10	–
279	517859.55	2232428.00	Метод спутниковых геодезических измерений (определений)	0.10	–
280	517839.71	2232437.78	Метод спутниковых геодезических измерений	0.10	–

			(определений)		
281	517839.09	2232438.44	Метод спутниковых геодезических измерений (определений)	0.10	–
282	517839.28	2232439.46	Метод спутниковых геодезических измерений (определений)	0.10	–
283	517842.32	2232445.85	Метод спутниковых геодезических измерений (определений)	0.10	–
284	517849.75	2232460.22	Метод спутниковых геодезических измерений (определений)	0.10	–
285	517855.54	2232470.65	Метод спутниковых геодезических измерений (определений)	0.10	–
286	517856.43	2232472.75	Метод спутниковых геодезических измерений (определений)	0.10	–
287	517857.00	2232474.28	Метод спутниковых геодезических измерений (определений)	0.10	–
288	517856.99	2232475.63	Метод спутниковых геодезических измерений (определений)	0.10	–
289	517855.39	2232477.20	Метод спутниковых геодезических измерений (определений)	0.10	–
290	517854.90	2232477.92	Метод спутниковых геодезических измерений (определений)	0.10	–
291	517854.87	2232478.46	Метод спутниковых геодезических измерений (определений)	0.10	–
292	517855.28	2232479.76	Метод спутниковых геодезических измерений (определений)	0.10	–
293	517857.01	2232483.06	Метод спутниковых геодезических измерений (определений)	0.10	–
294	517860.58	2232489.19	Метод спутниковых геодезических измерений (определений)	0.10	–
295	517865.84	2232499.04	Метод спутниковых геодезических измерений (определений)	0.10	–
296	517872.77	2232511.16	Метод спутниковых геодезических измерений (определений)	0.10	–
297	517879.65	2232522.92	Метод спутниковых геодезических измерений (определений)	0.10	–

298	517877.45	2232528.35	Метод спутниковых геодезических измерений (определений)	0.10	–
299	517877.57	2232529.74	Метод спутниковых геодезических измерений (определений)	0.10	–
300	517891.01	2232554.53	Метод спутниковых геодезических измерений (определений)	0.10	–
301	517897.84	2232567.56	Метод спутниковых геодезических измерений (определений)	0.10	–
302	517898.89	2232567.78	Метод спутниковых геодезических измерений (определений)	0.10	–
303	517900.41	2232567.69	Метод спутниковых геодезических измерений (определений)	0.10	–
304	517901.59	2232568.13	Метод спутниковых геодезических измерений (определений)	0.10	–
305	517902.38	2232569.14	Метод спутниковых геодезических измерений (определений)	0.10	–
306	517909.42	2232583.00	Метод спутниковых геодезических измерений (определений)	0.10	–
307	517912.05	2232586.88	Метод спутниковых геодезических измерений (определений)	0.10	–
308	517920.56	2232603.00	Метод спутниковых геодезических измерений (определений)	0.10	–
309	517938.58	2232635.56	Метод спутниковых геодезических измерений (определений)	0.10	–
310	517956.50	2232625.88	Метод спутниковых геодезических измерений (определений)	0.10	–
311	517975.38	2232660.83	Метод спутниковых геодезических измерений (определений)	0.10	–
312	517950.20	2232674.31	Метод спутниковых геодезических измерений (определений)	0.10	–
313	517931.35	2232639.46	Метод спутниковых геодезических измерений (определений)	0.10	–
314	517936.81	2232636.51	Метод спутниковых геодезических измерений (определений)	0.10	–
315	517918.80	2232603.96	Метод спутниковых	0.10	–

			геодезических измерений (определений)		
316	517910.33	2232587.92	Метод спутниковых геодезических измерений (определений)	0.10	–
317	517907.69	2232584.03	Метод спутниковых геодезических измерений (определений)	0.10	–
318	517900.69	2232570.22	Метод спутниковых геодезических измерений (определений)	0.10	–
319	517900.10	2232569.71	Метод спутниковых геодезических измерений (определений)	0.10	–
320	517898.87	2232569.79	Метод спутниковых геодезических измерений (определений)	0.10	–
321	517897.37	2232569.65	Метод спутниковых геодезических измерений (определений)	0.10	–
322	517896.30	2232568.93	Метод спутниковых геодезических измерений (определений)	0.10	–
323	517889.24	2232555.47	Метод спутниковых геодезических измерений (определений)	0.10	–
324	517875.62	2232530.33	Метод спутниковых геодезических измерений (определений)	0.10	–
325	517875.41	2232528.05	Метод спутниковых геодезических измерений (определений)	0.10	–
326	517877.43	2232523.08	Метод спутниковых геодезических измерений (определений)	0.10	–
327	517871.04	2232512.16	Метод спутниковых геодезических измерений (определений)	0.10	–
328	517864.09	2232500.01	Метод спутниковых геодезических измерений (определений)	0.10	–
329	517858.83	2232490.16	Метод спутниковых геодезических измерений (определений)	0.10	–
330	517855.26	2232484.03	Метод спутниковых геодезических измерений (определений)	0.10	–
331	517853.41	2232480.53	Метод спутниковых геодезических измерений (определений)	0.10	–
332	517852.86	2232478.72	Метод спутниковых геодезических	0.10	–

			измерений (определений)		
333	517852.93	2232477.25	Метод спутниковых геодезических измерений (определений)	0.10	–
334	517853.86	2232475.88	Метод спутниковых геодезических измерений (определений)	0.10	–
335	517855.00	2232474.82	Метод спутниковых геодезических измерений (определений)	0.10	–
336	517854.57	2232473.48	Метод спутниковых геодезических измерений (определений)	0.10	–
337	517853.74	2232471.54	Метод спутниковых геодезических измерений (определений)	0.10	–
338	517847.99	2232461.16	Метод спутниковых геодезических измерений (определений)	0.10	–
339	517840.53	2232446.73	Метод спутниковых геодезических измерений (определений)	0.10	–
340	517837.36	2232440.08	Метод спутниковых геодезических измерений (определений)	0.10	–
341	517837.06	2232438.40	Метод спутниковых геодезических измерений (определений)	0.10	–
342	517837.33	2232437.18	Метод спутниковых геодезических измерений (определений)	0.10	–
343	517838.20	2232436.30	Метод спутниковых геодезических измерений (определений)	0.10	–
344	517858.26	2232426.42	Метод спутниковых геодезических измерений (определений)	0.10	–
345	517859.14	2232425.28	Метод спутниковых геодезических измерений (определений)	0.10	–
346	517861.30	2232420.47	Метод спутниковых геодезических измерений (определений)	0.10	–
347	517855.38	2232409.38	Метод спутниковых геодезических измерений (определений)	0.10	–
348	517854.92	2232409.62	Метод спутниковых геодезических измерений (определений)	0.10	–
349	517843.37	2232387.54	Метод спутниковых геодезических измерений	0.10	–

			(определений)		
350	517865.50	2232375.95	Метод спутниковых геодезических измерений (определений)	0.10	–
351	517875.84	2232395.74	Метод спутниковых геодезических измерений (определений)	0.10	–
352	517891.58	2232388.10	Метод спутниковых геодезических измерений (определений)	0.10	–
353	517899.15	2232402.39	Метод спутниковых геодезических измерений (определений)	0.10	–
354	517903.48	2232411.69	Метод спутниковых геодезических измерений (определений)	0.10	–
355	517904.15	2232419.78	Метод спутниковых геодезических измерений (определений)	0.10	–
356	517910.94	2232430.30	Метод спутниковых геодезических измерений (определений)	0.10	–
357	517924.48	2232423.50	Метод спутниковых геодезических измерений (определений)	0.10	–
358	517928.17	2232419.82	Метод спутниковых геодезических измерений (определений)	0.10	–
359	517932.79	2232415.43	Метод спутниковых геодезических измерений (определений)	0.10	–
360	517923.48	2232397.73	Метод спутниковых геодезических измерений (определений)	0.10	–
361	517950.84	2232383.38	Метод спутниковых геодезических измерений (определений)	0.10	–
362	517959.42	2232399.77	Метод спутниковых геодезических измерений (определений)	0.10	–
363	517980.26	2232387.98	Метод спутниковых геодезических измерений (определений)	0.10	–
364	517990.30	2232381.83	Метод спутниковых геодезических измерений (определений)	0.10	–
365	517998.30	2232377.35	Метод спутниковых геодезических измерений (определений)	0.10	–
366	517999.24	2232376.88	Метод спутниковых геодезических измерений (определений)	0.10	–

367	517992.86	2232364.70	Метод спутниковых геодезических измерений (определений)	0.10	–
368	517967.15	2232317.86	Метод спутниковых геодезических измерений (определений)	0.10	–
369	517956.46	2232297.51	Метод спутниковых геодезических измерений (определений)	0.10	–
370	517951.57	2232288.46	Метод спутниковых геодезических измерений (определений)	0.10	–
371	517940.34	2232266.41	Метод спутниковых геодезических измерений (определений)	0.10	–
372	517929.09	2232244.83	Метод спутниковых геодезических измерений (определений)	0.10	–
373	517925.65	2232242.03	Метод спутниковых геодезических измерений (определений)	0.10	–
374	517912.46	2232215.34	Метод спутниковых геодезических измерений (определений)	0.10	–
375	517911.83	2232209.88	Метод спутниковых геодезических измерений (определений)	0.10	–
376	517902.02	2232191.80	Метод спутниковых геодезических измерений (определений)	0.10	–
377	517881.61	2232202.20	Метод спутниковых геодезических измерений (определений)	0.10	–
378	517873.35	2232207.05	Метод спутниковых геодезических измерений (определений)	0.10	–
379	517871.84	2232211.62	Метод спутниковых геодезических измерений (определений)	0.10	–
380	517868.83	2232213.38	Метод спутниковых геодезических измерений (определений)	0.10	–
381	517869.67	2232214.98	Метод спутниковых геодезических измерений (определений)	0.10	–
382	517861.94	2232219.03	Метод спутниковых геодезических измерений (определений)	0.10	–
383	517864.08	2232223.23	Метод спутниковых геодезических измерений (определений)	0.10	–
384	517859.67	2232225.61	Метод спутниковых	0.10	–

			геодезических измерений (определений)		
385	517855.02	2232217.00	Метод спутниковых геодезических измерений (определений)	0.10	–
386	517867.33	2232210.53	Метод спутниковых геодезических измерений (определений)	0.10	–
387	517867.90	2232211.61	Метод спутниковых геодезических измерений (определений)	0.10	–
388	517870.18	2232210.28	Метод спутниковых геодезических измерений (определений)	0.10	–
389	517871.69	2232205.71	Метод спутниковых геодезических измерений (определений)	0.10	–
390	517880.65	2232200.45	Метод спутниковых геодезических измерений (определений)	0.10	–
391	517902.85	2232189.13	Метод спутниковых геодезических измерений (определений)	0.10	–
392	517913.77	2232209.27	Метод спутниковых геодезических измерений (определений)	0.10	–
393	517914.41	2232214.76	Метод спутниковых геодезических измерений (определений)	0.10	–
394	517927.25	2232240.75	Метод спутниковых геодезических измерений (определений)	0.10	–
395	517930.68	2232243.54	Метод спутниковых геодезических измерений (определений)	0.10	–
396	517942.13	2232265.49	Метод спутниковых геодезических измерений (определений)	0.10	–
397	517953.34	2232287.53	Метод спутниковых геодезических измерений (определений)	0.10	–
398	517958.23	2232296.57	Метод спутниковых геодезических измерений (определений)	0.10	–
399	517968.91	2232316.90	Метод спутниковых геодезических измерений (определений)	0.10	–
400	517992.92	2232360.66	Метод спутниковых геодезических измерений (определений)	0.10	–
401	517996.04	2232359.12	Метод спутниковых геодезических	0.10	–

			измерений (определений)		
402	517995.55	2232358.17	Метод спутниковых геодезических измерений (определений)	0.10	–
403	517999.78	2232355.86	Метод спутниковых геодезических измерений (определений)	0.10	–
404	518000.22	2232356.65	Метод спутниковых геодезических измерений (определений)	0.10	–
405	518019.29	2232346.57	Метод спутниковых геодезических измерений (определений)	0.10	–
406	518018.83	2232345.61	Метод спутниковых геодезических измерений (определений)	0.10	–
407	518023.24	2232343.22	Метод спутниковых геодезических измерений (определений)	0.10	–
408	518024.25	2232345.15	Метод спутниковых геодезических измерений (определений)	0.10	–
409	518037.26	2232347.37	Метод спутниковых геодезических измерений (определений)	0.10	–
410	518037.49	2232347.97	Метод спутниковых геодезических измерений (определений)	0.10	–
411	518042.02	2232345.86	Метод спутниковых геодезических измерений (определений)	0.10	–
412	518042.50	2232346.80	Метод спутниковых геодезических измерений (определений)	0.10	–
413	518043.21	2232346.42	Метод спутниковых геодезических измерений (определений)	0.10	–
414	518044.62	2232349.14	Метод спутниковых геодезических измерений (определений)	0.10	–
415	518043.77	2232349.62	Метод спутниковых геодезических измерений (определений)	0.10	–
416	518044.09	2232350.35	Метод спутниковых геодезических измерений (определений)	0.10	–
417	518039.51	2232352.61	Метод спутниковых геодезических измерений (определений)	0.10	–
418	518038.69	2232350.90	Метод спутниковых геодезических измерений	0.10	–

			(определений)		
419	518025.75	2232348.50	Метод спутниковых геодезических измерений (определений)	0.10	–
420	518025.57	2232348.10	Метод спутниковых геодезических измерений (определений)	0.10	–
421	518021.10	2232350.46	Метод спутниковых геодезических измерений (определений)	0.10	–
422	518020.64	2232349.47	Метод спутниковых геодезических измерений (определений)	0.10	–
423	518001.68	2232359.52	Метод спутниковых геодезических измерений (определений)	0.10	–
424	518002.03	2232360.23	Метод спутниковых геодезических измерений (определений)	0.10	–
425	517997.84	2232362.57	Метод спутниковых геодезических измерений (определений)	0.10	–
426	517997.34	2232361.60	Метод спутниковых геодезических измерений (определений)	0.10	–
427	517995.50	2232362.63	Метод спутниковых геодезических измерений (определений)	0.10	–
428	517995.34	2232363.70	Метод спутниковых геодезических измерений (определений)	0.10	–
429	518002.00	2232376.71	Метод спутниковых геодезических измерений (определений)	0.10	–
430	518008.47	2232388.64	Метод спутниковых геодезических измерений (определений)	0.10	–
431	518022.31	2232416.36	Метод спутниковых геодезических измерений (определений)	0.10	–
432	518029.49	2232428.30	Метод спутниковых геодезических измерений (определений)	0.10	–
433	518030.44	2232428.29	Метод спутниковых геодезических измерений (определений)	0.10	–
434	518038.16	2232424.44	Метод спутниковых геодезических измерений (определений)	0.10	–
435	518077.97	2232404.89	Метод спутниковых геодезических измерений (определений)	0.10	–

436	518079.09	2232403.30	Метод спутниковых геодезических измерений (определений)	0.10	–
437	518090.90	2232397.32	Метод спутниковых геодезических измерений (определений)	0.10	–
438	518113.20	2232387.06	Метод спутниковых геодезических измерений (определений)	0.10	–
439	518116.42	2232384.28	Метод спутниковых геодезических измерений (определений)	0.10	–
440	518119.45	2232383.01	Метод спутниковых геодезических измерений (определений)	0.10	–
441	518134.82	2232388.97	Метод спутниковых геодезических измерений (определений)	0.10	–
442	518144.90	2232383.58	Метод спутниковых геодезических измерений (определений)	0.10	–
443	518146.78	2232383.36	Метод спутниковых геодезических измерений (определений)	0.10	–
444	518148.18	2232384.35	Метод спутниковых геодезических измерений (определений)	0.10	–
445	518187.50	2232457.36	Метод спутниковых геодезических измерений (определений)	0.10	–
446	518194.90	2232458.63	Метод спутниковых геодезических измерений (определений)	0.10	–
447	518197.42	2232463.71	Метод спутниковых геодезических измерений (определений)	0.10	–
448	518195.66	2232464.88	Метод спутниковых геодезических измерений (определений)	0.10	–
449	518194.76	2232463.87	Метод спутниковых геодезических измерений (определений)	0.10	–
450	518193.82	2232464.70	Метод спутниковых геодезических измерений (определений)	0.10	–
451	518206.08	2232487.28	Метод спутниковых геодезических измерений (определений)	0.10	–
452	518230.24	2232475.60	Метод спутниковых геодезических измерений (определений)	0.10	–
453	518235.60	2232479.58	Метод спутниковых	0.10	–

			геодезических измерений (определений)		
454	518243.01	2232475.57	Метод спутниковых геодезических измерений (определений)	0.10	–
455	518244.67	2232475.72	Метод спутниковых геодезических измерений (определений)	0.10	–
456	518251.55	2232488.21	Метод спутниковых геодезических измерений (определений)	0.10	–
457	518249.55	2232489.38	Метод спутниковых геодезических измерений (определений)	0.10	–
458	518242.99	2232478.54	Метод спутниковых геодезических измерений (определений)	0.10	–
459	518236.33	2232482.02	Метод спутниковых геодезических измерений (определений)	0.10	–
460	518235.59	2232481.86	Метод спутниковых геодезических измерений (определений)	0.10	–
461	518209.06	2232496.23	Метод спутниковых геодезических измерений (определений)	0.10	–
462	518209.02	2232496.55	Метод спутниковых геодезических измерений (определений)	0.10	–
463	518233.49	2232546.32	Метод спутниковых геодезических измерений (определений)	0.10	–
464	518236.57	2232549.11	Метод спутниковых геодезических измерений (определений)	0.10	–
465	518240.36	2232548.01	Метод спутниковых геодезических измерений (определений)	0.10	–
466	518239.77	2232546.80	Метод спутниковых геодезических измерений (определений)	0.10	–
467	518244.03	2232544.78	Метод спутниковых геодезических измерений (определений)	0.10	–
468	518246.06	2232548.90	Метод спутниковых геодезических измерений (определений)	0.10	–
469	518245.42	2232549.23	Метод спутниковых геодезических измерений (определений)	0.10	–
470	518251.39	2232561.13	Метод спутниковых геодезических	0.10	–

			измерений (определений)		
471	518251.98	2232560.82	Метод спутниковых геодезических измерений (определений)	0.10	–
472	518254.13	2232564.82	Метод спутниковых геодезических измерений (определений)	0.10	–
473	518252.02	2232565.90	Метод спутниковых геодезических измерений (определений)	0.10	–
474	518251.98	2232570.13	Метод спутниковых геодезических измерений (определений)	0.10	–
475	518251.77	2232570.12	Метод спутниковых геодезических измерений (определений)	0.10	–
476	518251.86	2232571.38	Метод спутниковых геодезических измерений (определений)	0.10	–
477	518252.19	2232572.04	Метод спутниковых геодезических измерений (определений)	0.10	–
478	518253.36	2232571.43	Метод спутниковых геодезических измерений (определений)	0.10	–
479	518255.23	2232575.00	Метод спутниковых геодезических измерений (определений)	0.10	–
480	518254.00	2232575.65	Метод спутниковых геодезических измерений (определений)	0.10	–
481	518254.15	2232575.96	Метод спутниковых геодезических измерений (определений)	0.10	–
482	518254.61	2232575.72	Метод спутниковых геодезических измерений (определений)	0.10	–
483	518256.48	2232579.22	Метод спутниковых геодезических измерений (определений)	0.10	–
484	518256.16	2232579.38	Метод спутниковых геодезических измерений (определений)	0.10	–
485	518257.09	2232581.17	Метод спутниковых геодезических измерений (определений)	0.10	–
486	518257.44	2232580.99	Метод спутниковых геодезических измерений (определений)	0.10	–
487	518259.45	2232584.98	Метод спутниковых геодезических измерений	0.10	–

			(определений)		
488	518258.43	2232585.50	Метод спутниковых геодезических измерений (определений)	0.10	–
489	518297.64	2232662.46	Метод спутниковых геодезических измерений (определений)	0.10	–
490	518297.95	2232662.28	Метод спутниковых геодезических измерений (определений)	0.10	–
491	518300.21	2232666.25	Метод спутниковых геодезических измерений (определений)	0.10	–
492	518299.83	2232666.50	Метод спутниковых геодезических измерений (определений)	0.10	–
493	518302.53	2232677.21	Метод спутниковых геодезических измерений (определений)	0.10	–
494	518302.79	2232677.07	Метод спутниковых геодезических измерений (определений)	0.10	–
495	518305.10	2232681.29	Метод спутниковых геодезических измерений (определений)	0.10	–
496	518304.47	2232681.67	Метод спутниковых геодезических измерений (определений)	0.10	–
497	518333.41	2232735.25	Метод спутниковых геодезических измерений (определений)	0.10	–
498	518333.71	2232735.08	Метод спутниковых геодезических измерений (определений)	0.10	–
499	518336.13	2232739.61	Метод спутниковых геодезических измерений (определений)	0.10	–
500	518335.78	2232739.79	Метод спутниковых геодезических измерений (определений)	0.10	–
501	518348.02	2232759.27	Метод спутниковых геодезических измерений (определений)	0.10	–
502	518348.38	2232759.07	Метод спутниковых геодезических измерений (определений)	0.10	–
503	518350.83	2232763.18	Метод спутниковых геодезических измерений (определений)	0.10	–
504	518349.66	2232763.88	Метод спутниковых геодезических измерений (определений)	0.10	–

505	518405.11	2232869.77	Метод спутниковых геодезических измерений (определений)	0.10	–
506	518405.67	2232869.46	Метод спутниковых геодезических измерений (определений)	0.10	–
507	518408.06	2232873.77	Метод спутниковых геодезических измерений (определений)	0.10	–
508	518407.58	2232874.03	Метод спутниковых геодезических измерений (определений)	0.10	–
509	518417.52	2232892.18	Метод спутниковых геодезических измерений (определений)	0.10	–
510	518419.02	2232891.38	Метод спутниковых геодезических измерений (определений)	0.10	–
511	518419.48	2232892.25	Метод спутниковых геодезических измерений (определений)	0.10	–
512	518431.43	2232886.49	Метод спутниковых геодезических измерений (определений)	0.10	–
513	518431.14	2232885.98	Метод спутниковых геодезических измерений (определений)	0.10	–
514	518435.48	2232883.61	Метод спутниковых геодезических измерений (определений)	0.10	–
515	518435.71	2232884.00	Метод спутниковых геодезических измерений (определений)	0.10	–
516	518449.49	2232876.02	Метод спутниковых геодезических измерений (определений)	0.10	–
517	518453.98	2232873.65	Метод спутниковых геодезических измерений (определений)	0.10	–
518	518448.79	2232863.87	Метод спутниковых геодезических измерений (определений)	0.10	–
519	518448.19	2232864.22	Метод спутниковых геодезических измерений (определений)	0.10	–
520	518446.01	2232860.47	Метод спутниковых геодезических измерений (определений)	0.10	–
521	518447.09	2232859.87	Метод спутниковых геодезических измерений (определений)	0.10	–
522	518438.72	2232843.89	Метод спутниковых	0.10	–

			геодезических измерений (определений)		
523	518438.85	2232839.65	Метод спутниковых геодезических измерений (определений)	0.10	–
524	518424.07	2232813.42	Метод спутниковых геодезических измерений (определений)	0.10	–
525	518447.02	2232800.48	Метод спутниковых геодезических измерений (определений)	0.10	–
526	518462.53	2232827.96	Метод спутниковых геодезических измерений (определений)	0.10	–
527	518442.25	2232839.38	Метод спутниковых геодезических измерений (определений)	0.10	–
1	518442.13	2232842.98	Метод спутниковых геодезических измерений (определений)	0.10	–

3. Сведения о характерных точках части (частей) границы объекта

Обозначение характерных точек части границы	Координаты, м		Метод определения координат характерной точки	Средняя квадратическая погрешность положения характерной точки (M_t), м	Описание обозначения точки на местности (при наличии)
	X	Y			
1	2	3	4	5	6
–	–	–	–	–	–

Схема расположения границ публичного сервитута
для эксплуатации объекта электросетевого хояйства

Электросетевой комплекс Подстанция 110/10 кВ «Бахаревка» (КЛ 10 кВ ф. Новосибирский-1, 2)

(наименование объекта)

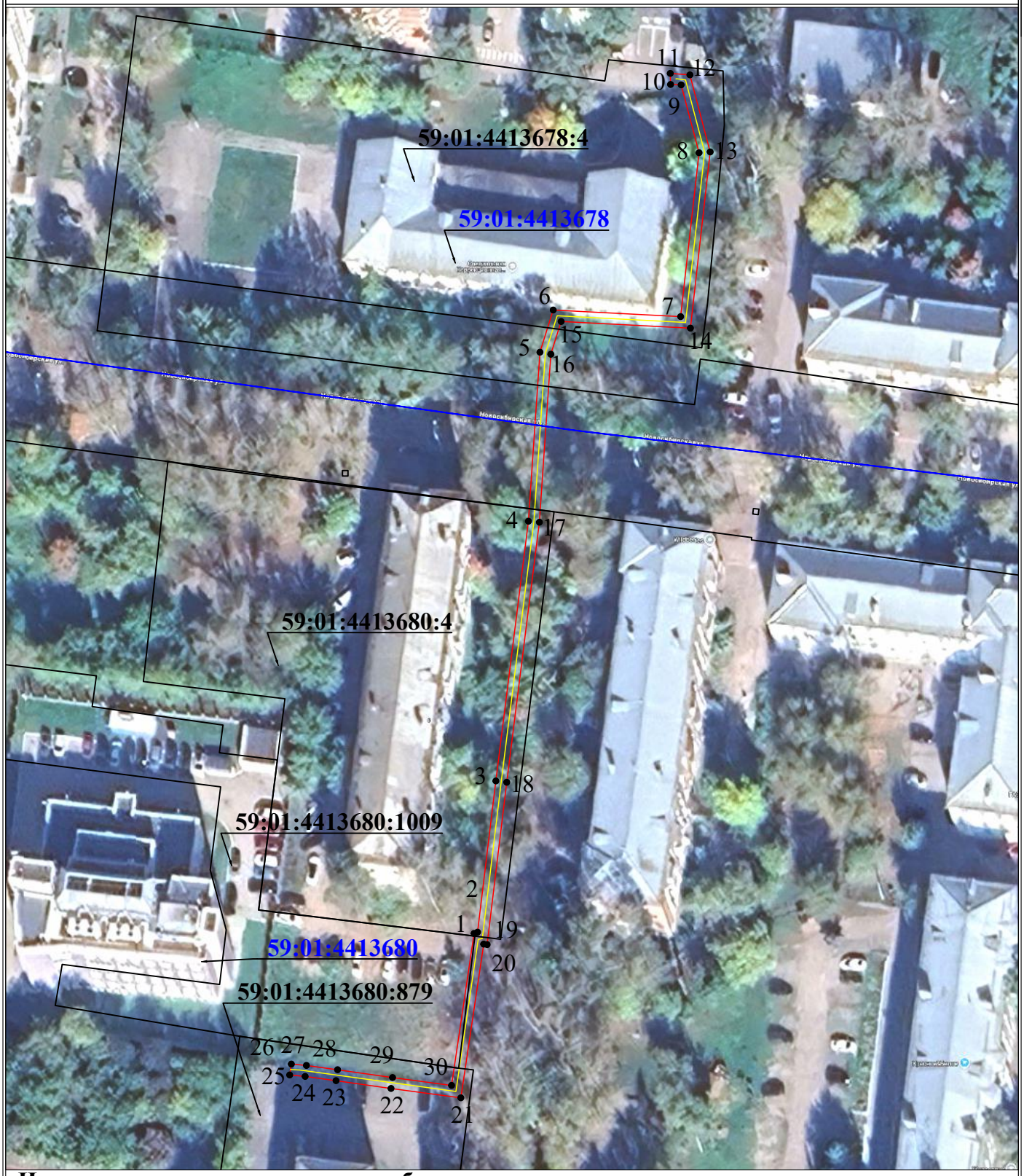

Используемые условные знаки и обозначения:

Масштаб 1:1000

- ●1 - обозначение характерной точки границы устанавливаемого публичного сервитута
- границы земельных участков, попадающих в зону публичного сервитута
- граница кадастрового квартала
- 59:01:3810290 - номер кадастрового квартала
- граница устанавливаемого публичного сервитута
- г. Пермь - наименование населенного пункта
- ось линии, контур объекта

ГРАФИЧЕСКОЕ ОПИСАНИЕ

местоположения границ публичного сервитута

Электросетевой комплекс Подстанция 110/10 кВ «Бахаревка» (КЛ 10 кВ ф. Новосибирский-1, 2)
(наименование объекта, местоположение границ которого описано (далее - объект)

Раздел 1

Сведения об объекте		
№ п/п	Характеристики объекта	Описание характеристик
1	2	3
1	Местоположение объекта	Пермский край, городской округ Пермский, город Пермь
2	Площадь объекта +/- величина погрешности определения площади (Р+/- Дельта Р)	487 кв.м ± 5.26 кв.м
3	Иные характеристики объекта	Публичный сервитут устанавливается в целях эксплуатации объекта электросетевого хозяйства «Электросетевой комплекс Подстанция 110/10 кВ «Бахаревка» (КЛ 10 кВ ф. Новосибирский-1, 2)» (в соответствии со статьей 3.6 Федерального закона от 25 октября 2001 г. № 137-ФЗ «О введении в действие Земельного кодекса Российской Федерации»). Срок установления публичного сервитута - сорок девять лет (согласно п.1 ст. 39.45 ЗК РФ).

Раздел 2

Сведения о местоположении границ объекта

1. Система координат МСК-59, зона 2

2. Сведения о характерных точках границ объекта

Обозначение характерных точек границ	Координаты, м		Метод определения координат характерной точки	Средняя квадратическая погрешность положения характерной точки (M_t), м	Описание обозначения точки на местности (при наличии)
	X	Y			
1	2	3	4	5	6
1	512428.28	2231848.59	Метод спутниковых геодезических измерений (определений)	0.10	–
2	512428.51	2231849.21	Метод спутниковых геодезических измерений (определений)	0.10	–
3	512455.97	2231852.54	Метод спутниковых геодезических измерений (определений)	0.10	–
4	512503.14	2231858.46	Метод спутниковых геодезических измерений (определений)	0.10	–
5	512533.83	2231860.55	Метод спутниковых геодезических измерений (определений)	0.10	–
6	512541.49	2231862.96	Метод спутниковых геодезических	0.10	–

			измерений (определений)		
7	512540.29	2231886.11	Метод спутниковых геодезических измерений (определений)	0.10	–
8	512570.05	2231889.46	Метод спутниковых геодезических измерений (определений)	0.10	–
9	512582.38	2231886.21	Метод спутниковых геодезических измерений (определений)	0.10	–
10	512582.45	2231884.28	Метод спутниковых геодезических измерений (определений)	0.10	–
11	512584.46	2231884.23	Метод спутниковых геодезических измерений (определений)	0.10	–
12	512584.19	2231887.80	Метод спутниковых геодезических измерений (определений)	0.10	–
13	512570.20	2231891.48	Метод спутниковых геодезических измерений (определений)	0.10	–
14	512538.20	2231887.89	Метод спутниковых геодезических измерений (определений)	0.10	–
15	512539.41	2231864.40	Метод спутниковых геодезических измерений (определений)	0.10	–
16	512533.46	2231862.53	Метод спутниковых геодезических измерений (определений)	0.10	–
17	512502.95	2231860.45	Метод спутниковых геодезических измерений (определений)	0.10	–
18	512455.73	2231854.52	Метод спутниковых геодезических измерений (определений)	0.10	–
19	512426.26	2231850.95	Метод спутниковых геодезических измерений (определений)	0.10	–
20	512426.34	2231850.33	Метод спутниковых геодезических измерений (определений)	0.10	–
21	512398.43	2231846.18	Метод спутниковых геодезических измерений (определений)	0.10	–
22	512400.13	2231833.49	Метод спутниковых геодезических измерений (определений)	0.10	–
23	512401.55	2231823.50	Метод спутниковых геодезических измерений	0.10	–

			(определений)		
24	512402.32	2231817.89	Метод спутниковых геодезических измерений (определений)	0.10	–
25	512402.58	2231815.08	Метод спутниковых геодезических измерений (определений)	0.10	–
26	512404.56	2231815.38	Метод спутниковых геодезических измерений (определений)	0.10	–
27	512404.31	2231818.12	Метод спутниковых геодезических измерений (определений)	0.10	–
28	512403.53	2231823.78	Метод спутниковых геодезических измерений (определений)	0.10	–
29	512402.11	2231833.77	Метод спутниковых геодезических измерений (определений)	0.10	–
30	512400.68	2231844.49	Метод спутниковых геодезических измерений (определений)	0.10	–
1	512428.28	2231848.59	Метод спутниковых геодезических измерений (определений)	0.10	–

3. Сведения о характерных точках части (частей) границы объекта

Обозначение характерных точек части границы	Координаты, м		Метод определения координат характерной точки	Средняя квадратическая погрешность положения характерной точки (M_t), м	Описание обозначения точки на местности (при наличии)
	X	Y			
1	2	3	4	5	6
–	–	–	–	–	–

Схема расположения границ публичного сервитута
для эксплуатации объекта электросетевого хозяйства

Электросетевой комплекс Подстанция 110/35/6кВ «Балмошная» (КЛ 0,4 кВ: от БКТП 2284, от ТП 2245, от РП 94, от КТП 2235, от КТП 2028, ТП 2245))

(наименование объекта)

Обзорная схема границ объекта

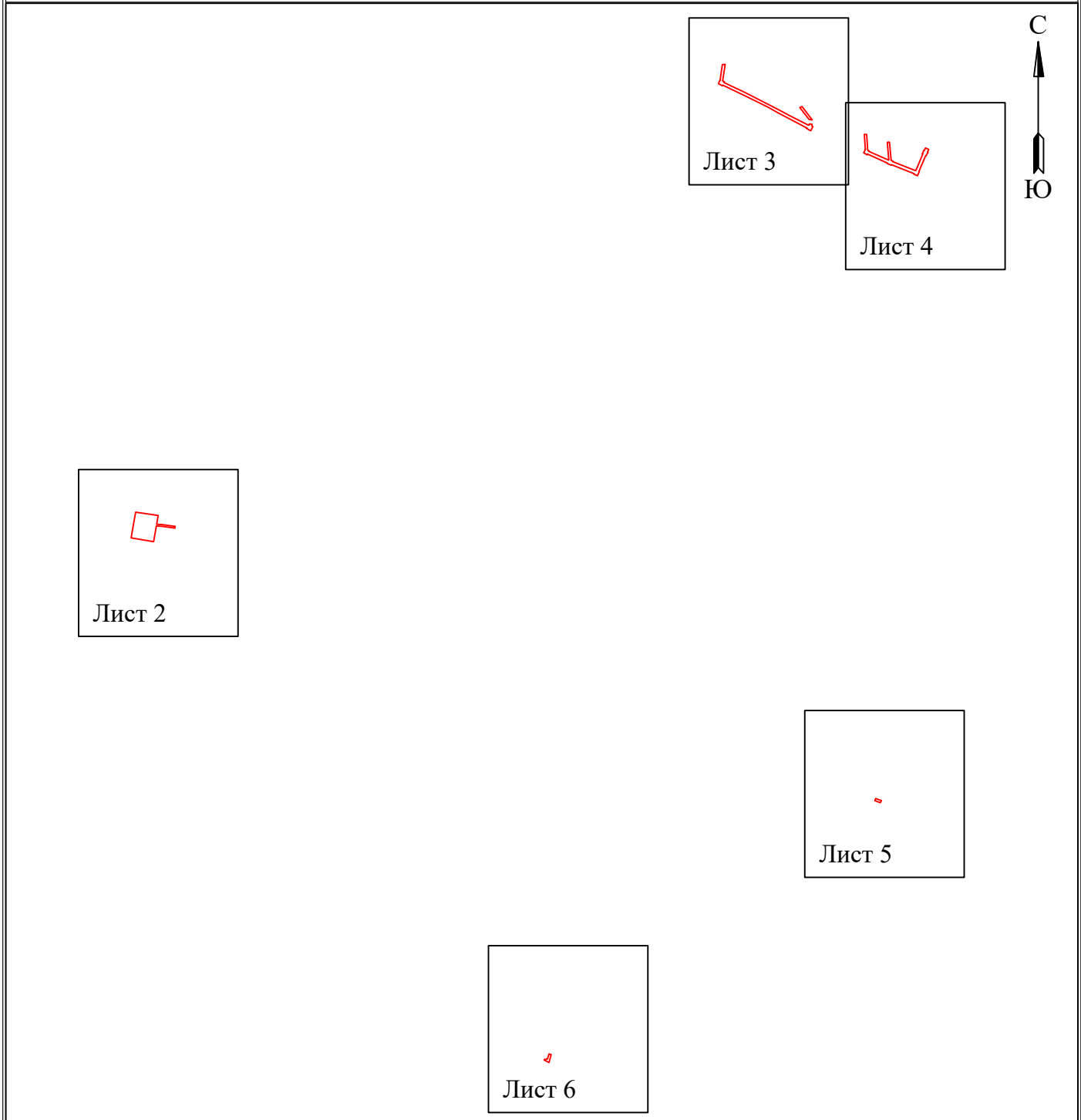

Лист 1 из 6

Условные обозначения:

- граница устанавливаемого публичного сервитута

Схема расположения границ публичного сервитута для эксплуатации объекта электросетевого хозяйства

Электросетевой комплекс Подстанция 110/35/6кВ «Балмошная» (КЛ 0,4 кВ: от БКТП 2284, от ТП 2245, от РП 94, от КТП 2235, от КТП 2028, ТП 2245)

(наименование объекта)



Масштаб 1:1000

Лист 2 из 6

Используемые условные знаки и обозначения:

- ● 1 - обозначение характерной точки границы устанавливаемого публичного сервитута
- - границы земельных участков, попадающих в зону публичного сервитута
- - граница кадастрового квартала
- 59:01:4413664 - номер кадастрового квартала
- - граница устанавливаемого публичного сервитута
- г. Пермь - наименование населенного пункта
- - ось линии, контур объекта

Схема расположения границ публичного сервитута для эксплуатации объекта электросетевого хозяйства

Электросетевой комплекс Подстанция 110/35/6кВ «Балмошная» (КЛ 0,4 кВ: от БКТП 2284, от ТП 2245, от РП 94, от КТП 2235, от КТП 2028, ТП 2245)

(наименование объекта)

Масштаб 1:1000

Лист 3 из 6

Используемые условные знаки и обозначения:

- ● 1 - обозначение характерной точки границы устанавливаемого публичного сервитута
- границы земельных участков, попадающих в зону публичного сервитута
- граница кадастрового квартала
- 59:01:4413664 - номер кадастрового квартала
- граница устанавливаемого публичного сервитута
- г. Пермь - наименование населенного пункта
- ось линии, контур объекта

Схема расположения границ публичного сервитута для эксплуатации объекта электросетевого хозяйства

Электросетевой комплекс Подстанция 110/35/6кВ «Балмошная» (КЛ 0,4 кВ: от БКТП 2284, от ТП 2245, от РП 94, от КТП 2235, от КТП 2028, ТП 2245)

(наименование объекта)

Масштаб 1:1000

Лист 4 из 6

Используемые условные знаки и обозначения:

- ● 1 - обозначение характерной точки границы устанавливаемого публичного сервитута
- - границы земельных участков, попадающих в зону публичного сервитута
- - граница кадастрового квартала
- 59:01:4413664 - номер кадастрового квартала
- - граница устанавливаемого публичного сервитута
- г. Пермь - наименование населенного пункта
- - ось линии, контур объекта

Схема расположения границ публичного сервитута для эксплуатации объекта электросетевого хозяйства

Электросетевой комплекс Подстанция 110/35/6кВ «Балмошная» (КЛ 0,4 кВ: от БКТП 2284, от ТП 2245, от РП 94, от КТП 2235, от КТП 2028, ТП 2245)

(наименование объекта)

Масштаб 1:1000

Лист 5 из 6

Используемые условные знаки и обозначения:

- ● 1 - обозначение характерной точки границы устанавливаемого публичного сервитута
- - границы земельных участков, попадающих в зону публичного сервитута
- - граница кадастрового квартала
- 59:01:4413664 - номер кадастрового квартала
- - граница устанавливаемого публичного сервитута
- г. Пермь - наименование населенного пункта
- - ось линии, контур объекта

Схема расположения границ публичного сервитута для эксплуатации объекта электросетевого хозяйства

Электросетевой комплекс Подстанция 110/35/6кВ «Балмошная» (КЛ 0,4 кВ: от БКТП 2284, от ТП 2245, от РП 94, от КТП 2235, от КТП 2028, ТП 2245)

(наименование объекта)

Масштаб 1:1000

Лист 5 из 6

Используемые условные знаки и обозначения:

- ● 1 - обозначение характерной точки границы устанавливаемого публичного сервитута
- - границы земельных участков, попадающих в зону публичного сервитута
- - граница кадастрового квартала
- 59:01:4413664 - номер кадастрового квартала
- - граница устанавливаемого публичного сервитута
- г. Пермь - наименование населенного пункта
- - ось линии, контур объекта

ГРАФИЧЕСКОЕ ОПИСАНИЕ

местоположения границ публичного сервитута

Электросетевой комплекс Подстанция 110/35/6кВ «Балмошная» (КЛ 0,4 кВ: от БКТП 2284, от ТП 2245, от РП 94, от КТП 2235, от КТП 2028, ТП 2245)

(наименование объекта, местоположение границ которого описано (далее - объект)

Раздел 1

Сведения об объекте		
№ п/п	Характеристики объекта	Описание характеристик
1	2	3
1	Местоположение объекта	Пермский край, городской округ Пермский, город Пермь
2	Площадь объекта +/- величина погрешности определения площади (Р+/- Дельта Р)	1882 кв.м ± 11.43 кв.м
3	Иные характеристики объекта	Публичный сервитут устанавливается в целях эксплуатации объекта электросетевого хозяйства «Электросетевой комплекс Подстанция 110/35/6кВ «Балмошная» (КЛ 0,4 кВ: от БКТП 2284, от ТП 2245, от РП 94, от КТП 2235, от КТП 2028, ТП 2245)» (в соответствии со статьей 3.6 Федерального закона от 25 октября 2001 г. № 137-ФЗ «О введении в действие Земельного кодекса Российской Федерации»). Срок установления публичного сервитута - сорок девять лет (согласно п.1 ст. 39.45 ЗК РФ).

Раздел 2

Сведения о местоположении границ объекта

1. Система координат МСК-59, зона 2

2. Сведения о характерных точках границ объекта

Обозначение характерных точек границ	Координаты, м		Метод определения координат характерной точки	Средняя квадратическая погрешность положения характерной точки (M_t), м	Описание обозначения точки на местности (при наличии)
	X	Y			
1	2	3	4	5	6
Граница1(1)	–	–	–	–	–
1	523545.22	2238764.56	Метод спутниковых геодезических измерений (определений)	0.10	–
2	523544.85	2238767.31	Метод спутниковых геодезических измерений (определений)	0.10	–
3	523542.83	2238767.16	Метод спутниковых геодезических измерений (определений)	0.10	–
4	523542.24	2238768.32	Метод спутниковых геодезических измерений (определений)	0.10	–
5	523537.28	2238765.93	Метод спутниковых геодезических измерений	0.10	–

			(определений)		
6	523540.01	2238761.08	Метод спутниковых геодезических измерений (определений)	0.10	–
7	523540.50	2238761.42	Метод спутниковых геодезических измерений (определений)	0.10	–
8	523558.62	2238727.04	Метод спутниковых геодезических измерений (определений)	0.10	–
9	523564.32	2238716.95	Метод спутниковых геодезических измерений (определений)	0.10	–
10	523576.36	2238692.55	Метод спутниковых геодезических измерений (определений)	0.10	–
11	523590.01	2238664.22	Метод спутниковых геодезических измерений (определений)	0.10	–
12	523589.26	2238663.72	Метод спутниковых геодезических измерений (определений)	0.10	–
13	523591.57	2238659.35	Метод спутниковых геодезических измерений (определений)	0.10	–
14	523595.87	2238661.22	Метод спутниковых геодезических измерений (определений)	0.10	–
15	523595.79	2238661.44	Метод спутниковых геодезических измерений (определений)	0.10	–
16	523598.30	2238661.65	Метод спутниковых геодезических измерений (определений)	0.10	–
17	523613.73	2238663.90	Метод спутниковых геодезических измерений (определений)	0.10	–
18	523613.94	2238667.21	Метод спутниковых геодезических измерений (определений)	0.10	–
19	523599.13	2238664.81	Метод спутниковых геодезических измерений (определений)	0.10	–
20	523594.63	2238664.26	Метод спутниковых геодезических измерений (определений)	0.10	–
21	523593.76	2238666.24	Метод спутниковых геодезических измерений (определений)	0.10	–
22	523592.89	2238665.81	Метод спутниковых геодезических измерений (определений)	0.10	–

23	523581.37	2238690.25	Метод спутниковых геодезических измерений (определений)	0.10	–
24	523561.28	2238729.32	Метод спутниковых геодезических измерений (определений)	0.10	–
25	523554.02	2238742.88	Метод спутниковых геодезических измерений (определений)	0.10	–
26	523543.75	2238763.18	Метод спутниковых геодезических измерений (определений)	0.10	–
27	523544.70	2238763.77	Метод спутниковых геодезических измерений (определений)	0.10	–
28	523544.30	2238764.48	Метод спутниковых геодезических измерений (определений)	0.10	–
1	523545.22	2238764.56	Метод спутниковых геодезических измерений (определений)	0.10	–
Граница1(2)	–	–	–	–	–
29	523564.09	2238753.28	Метод спутниковых геодезических измерений (определений)	0.10	–
30	523565.31	2238755.82	Метод спутниковых геодезических измерений (определений)	0.10	–
31	523549.76	2238767.65	Метод спутниковых геодезических измерений (определений)	0.10	–
32	523550.40	2238763.92	Метод спутниковых геодезических измерений (определений)	0.10	–
29	523564.09	2238753.28	Метод спутниковых геодезических измерений (определений)	0.10	–
Граница1(3)	–	–	–	–	–
33	523517.50	2238898.31	Метод спутниковых геодезических измерений (определений)	0.10	–
34	523515.79	2238902.06	Метод спутниковых геодезических измерений (определений)	0.10	–
35	523512.93	2238900.70	Метод спутниковых геодезических измерений (определений)	0.10	–
36	523512.59	2238901.34	Метод спутниковых геодезических измерений (определений)	0.10	–
37	523508.37	2238898.85	Метод спутниковых геодезических измерений	0.10	–

			(определений)		
38	523508.59	2238898.47	Метод спутниковых геодезических измерений (определений)	0.10	–
39	523490.49	2238890.83	Метод спутниковых геодезических измерений (определений)	0.10	–
40	523490.31	2238891.21	Метод спутниковых геодезических измерений (определений)	0.10	–
41	523485.42	2238889.03	Метод спутниковых геодезических измерений (определений)	0.10	–
42	523487.23	2238884.94	Метод спутниковых геодезических измерений (определений)	0.10	–
43	523487.79	2238885.16	Метод спутниковых геодезических измерений (определений)	0.10	–
44	523498.20	2238859.00	Метод спутниковых геодезических измерений (определений)	0.10	–
45	523497.55	2238858.73	Метод спутниковых геодезических измерений (определений)	0.10	–
46	523499.48	2238854.40	Метод спутниковых геодезических измерений (определений)	0.10	–
47	523499.92	2238854.59	Метод спутниковых геодезических измерений (определений)	0.10	–
48	523510.36	2238831.58	Метод спутниковых геодезических измерений (определений)	0.10	–
49	523509.46	2238831.04	Метод спутниковых геодезических измерений (определений)	0.10	–
50	523511.92	2238827.00	Метод спутниковых геодезических измерений (определений)	0.10	–
51	523516.09	2238829.14	Метод спутниковых геодезических измерений (определений)	0.10	–
52	523516.29	2238828.82	Метод спутниковых геодезических измерений (определений)	0.10	–
53	523533.20	2238827.73	Метод спутниковых геодезических измерений (определений)	0.10	–
54	523533.18	2238830.43	Метод спутниковых геодезических измерений (определений)	0.10	–

55	523514.84	2238831.63	Метод спутниковых геодезических измерений (определений)	0.10	–
56	523513.79	2238833.50	Метод спутниковых геодезических измерений (определений)	0.10	–
57	523513.40	2238833.30	Метод спутниковых геодезических измерений (определений)	0.10	–
58	523503.37	2238855.85	Метод спутниковых геодезических измерений (определений)	0.10	–
59	523504.12	2238856.07	Метод спутниковых геодезических измерений (определений)	0.10	–
60	523504.18	2238855.92	Метод спутниковых геодезических измерений (определений)	0.10	–
61	523524.04	2238854.24	Метод спутниковых геодезических измерений (определений)	0.10	–
62	523524.18	2238856.75	Метод спутниковых геодезических измерений (определений)	0.10	–
63	523503.00	2238858.72	Метод спутниковых геодезических измерений (определений)	0.10	–
64	523502.30	2238860.70	Метод спутниковых геодезических измерений (определений)	0.10	–
65	523501.67	2238860.46	Метод спутниковых геодезических измерений (определений)	0.10	–
66	523491.39	2238886.72	Метод спутниковых геодезических измерений (определений)	0.10	–
67	523492.05	2238887.00	Метод спутниковых геодезических измерений (определений)	0.10	–
68	523491.94	2238887.42	Метод спутниковых геодезических измерений (определений)	0.10	–
69	523510.45	2238895.23	Метод спутниковых геодезических измерений (определений)	0.10	–
70	523510.73	2238894.58	Метод спутниковых геодезических измерений (определений)	0.10	–
71	523514.86	2238896.60	Метод спутниковых геодезических измерений (определений)	0.10	–
72	523514.68	2238897.10	Метод спутниковых	0.10	–

			геодезических измерений (определений)		
33	523517.50	2238898.31	Метод спутниковых геодезических измерений (определений)	0.10	–
Граница1(4)	–	–	–	–	–
73	523082.99	2238017.23	Метод спутниковых геодезических измерений (определений)	0.10	–
74	523080.97	2238032.23	Метод спутниковых геодезических измерений (определений)	0.10	–
75	523080.70	2238031.59	Метод спутниковых геодезических измерений (определений)	0.10	–
76	523078.96	2238032.12	Метод спутниковых геодезических измерений (определений)	0.10	–
77	523081.00	2238017.04	Метод спутниковых геодезических измерений (определений)	0.10	–
78	523081.40	2238010.65	Метод спутниковых геодезических измерений (определений)	0.10	–
79	523063.26	2238007.52	Метод спутниковых геодезических измерений (определений)	0.10	–
80	523067.71	2237981.53	Метод спутниковых геодезических измерений (определений)	0.10	–
81	523097.34	2237986.69	Метод спутниковых геодезических измерений (определений)	0.10	–
82	523093.55	2238012.74	Метод спутниковых геодезических измерений (определений)	0.10	–
83	523083.39	2238010.99	Метод спутниковых геодезических измерений (определений)	0.10	–
73	523082.99	2238017.23	Метод спутниковых геодезических измерений (определений)	0.10	–
Граница1(5)	–	–	–	–	–
84	521456.59	2238834.88	Метод спутниковых геодезических измерений (определений)	0.10	–
85	521454.81	2238839.90	Метод спутниковых геодезических измерений (определений)	0.10	–
86	521453.92	2238839.40	Метод спутниковых геодезических измерений (определений)	0.10	–

87	521453.03	2238838.94	Метод спутниковых геодезических измерений (определений)	0.10	–
88	521454.71	2238834.22	Метод спутниковых геодезических измерений (определений)	0.10	–
84	521456.59	2238834.88	Метод спутниковых геодезических измерений (определений)	0.10	–
Граница1(6)	–	–	–	–	–
89	519511.97	2237601.82	Метод спутниковых геодезических измерений (определений)	0.10	–
90	519511.43	2237603.75	Метод спутниковых геодезических измерений (определений)	0.10	–
91	519504.60	2237601.84	Метод спутниковых геодезических измерений (определений)	0.10	–
92	519506.79	2237597.75	Метод спутниковых геодезических измерений (определений)	0.10	–
93	519507.45	2237598.10	Метод спутниковых геодезических измерений (определений)	0.10	–
94	519506.84	2237598.48	Метод спутниковых геодезических измерений (определений)	0.10	–
95	519507.74	2237599.96	Метод спутниковых геодезических измерений (определений)	0.10	–
96	519507.92	2237599.86	Метод спутниковых геодезических измерений (определений)	0.10	–
97	519507.54	2237600.58	Метод спутниковых геодезических измерений (определений)	0.10	–
89	519511.97	2237601.82	Метод спутниковых геодезических измерений (определений)	0.10	–

3. Сведения о характерных точках части (частей) границы объекта

Обозначение характерных точек части границы	Координаты, м		Метод определения координат характерной точки	Средняя квадратическая погрешность положения характерной точки (M_t), м	Описание обозначения точки на местности (при наличии)
	X	Y			
1	2	3	4	5	6
–	–	–	–	–	–

Схема расположения границ публичного сервитута
для эксплуатации объекта электросетевого хозяйства

«Электросетевой комплекс Подстанция 110/35/6 кВ «Окуловская» (КЛ 0,4кВ от ТП-1585, КЛ 0,4кВ от ТП-1645)»

(наименование объекта)

Обзорная схема границ объекта

Лист 1 из 3

Условные обозначения:

- граница устанавливаемого публичного сервитута

Схема расположения границ публичного сервитута

для эксплуатации объекта электросетевого хозяйства «Электросетевой комплекс Подстанция 110/35/6 кВ «Окуловская» (КЛ 0,4кВ от ТП-1585, КЛ 0,4кВ от ТП-1645)»

(наименование объекта)

План границ объекта

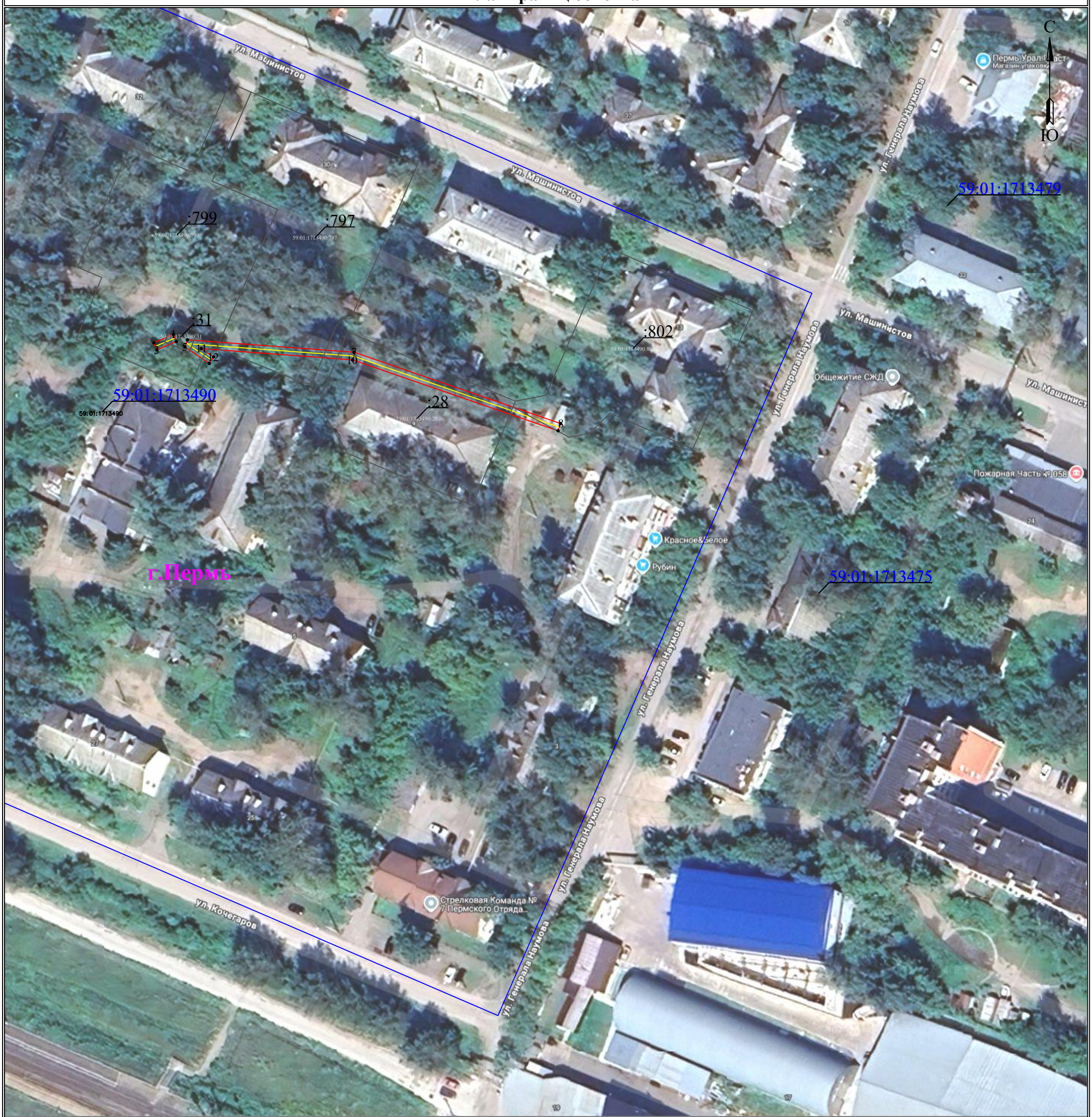

Масштаб 1:1000

Лист 2 из 3

Используемые условные знаки и обозначения:

- ● 1 - обозначение характерной точки границы устанавливаемого публичного сервитута
- - границы земельных участков, попадающих в зону публичного сервитута
- - граница кадастрового квартала
- 59:01:4413664 - номер кадастрового квартала
- - граница устанавливаемого публичного сервитута
- г. Пермь - наименование населенного пункта
- - ось линии, контур объекта

Схема расположения границ публичного сервитута

для эксплуатации объекта электросетевого хозяйства «Электросетевой комплекс Подстанция 110/35/6 кВ «Окуловская» (КЛ 0,4кВ от ТП-1585, КЛ 0,4кВ от ТП-1645)»

(наименование объекта)

План границ объекта

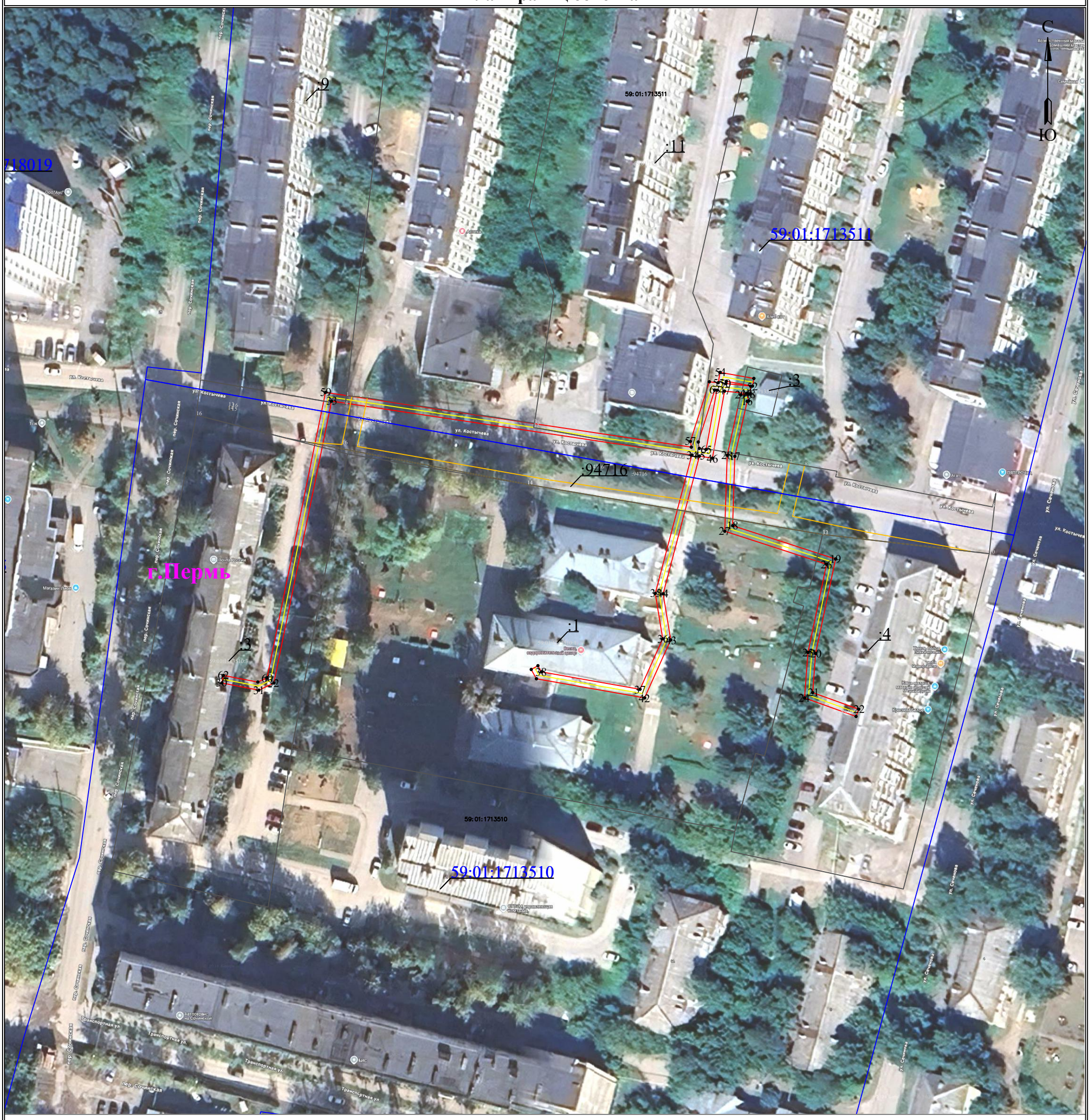

Масштаб 1:1000

Лист 3 из 3

Используемые условные знаки и обозначения:

- ● 1 - обозначение характерной точки границы устанавливаемого публичного сервитута
- - границы земельных участков, попадающих в зону публичного сервитута
- - граница кадастрового квартала
- 59:01:4413664 - номер кадастрового квартала
- - граница устанавливаемого публичного сервитута
- г. Пермь - наименование населенного пункта
- - ось линии, контур объекта

ГРАФИЧЕСКОЕ ОПИСАНИЕ

местоположения границ публичного сервитута

Электросетевой комплекс Подстанция 110/35/6 кВ «Окуловская» (КЛ 0,4кВ от ТП-1585, КЛ 0,4кВ от ТП-1645)
(наименование объекта, местоположение границ которого описано (далее - объект)

Раздел 1

Сведения об объекте		
№ п/п	Характеристики объекта	Описание характеристик
1	2	3
1	Местоположение объекта	Пермский край, городской округ Пермский, город Пермь
2	Площадь объекта +/- величина погрешности определения площади (Р+/- Дельта Р)	1118 кв.м ± 10.28 кв.м
3	Иные характеристики объекта	Публичный сервитут устанавливается в целях эксплуатации объекта электросетевого хозяйства «Электросетевой комплекс Подстанция 110/35/6 кВ «Окуловская» (КЛ 0,4кВ от ТП-1585, КЛ 0,4кВ от ТП-1645)» (в соответствии со статьей 3.6 Федерального закона от 25 октября 2001 г. № 137-ФЗ «О введении в действие Земельного кодекса Российской Федерации»). Срок установления публичного сервитута - сорок девять лет (согласно п.1 ст. 39.45 ЗК РФ).

Раздел 2

Сведения о местоположении границ объекта

1. Система координат МСК-59, зона 2

2. Сведения о характерных точках границ объекта

Обозначение характерных точек границ	Координаты, м		Метод определения координат характерной точки	Средняя квадратическая погрешность положения характерной точки (M_t), м	Описание обозначения точки на местности (при наличии)
	X	Y			
1	2	3	4	5	6
Граница1(1)	–	–	–	–	–
1	521184.62	2223833.84	Метод спутниковых геодезических измерений (определений)	0.10	–
2	521182.78	2223834.62	Метод спутниковых геодезических измерений (определений)	0.10	–
3	521180.64	2223829.55	Метод спутниковых геодезических измерений (определений)	0.10	–
4	521182.48	2223828.77	Метод спутниковых геодезических измерений (определений)	0.10	–
1	521184.62	2223833.84	Метод спутниковых геодезических измерений (определений)	0.10	–

Граница1(2)	–	–	–	–	–
5	521181.40	2223836.87	Метод спутниковых геодезических измерений (определений)	0.10	–
6	521183.23	2223837.50	Метод спутниковых геодезических измерений (определений)	0.10	–
7	521180.02	2223880.73	Метод спутниковых геодезических измерений (определений)	0.10	–
8	521161.52	2223934.30	Метод спутниковых геодезических измерений (определений)	0.10	–
9	521159.63	2223933.64	Метод спутниковых геодезических измерений (определений)	0.10	–
10	521178.04	2223880.32	Метод спутниковых геодезических измерений (определений)	0.10	–
11	521180.96	2223841.10	Метод спутниковых геодезических измерений (определений)	0.10	–
12	521178.79	2223844.28	Метод спутниковых геодезических измерений (определений)	0.10	–
13	521177.13	2223843.16	Метод спутниковых геодезических измерений (определений)	0.10	–
5	521181.40	2223836.87	Метод спутниковых геодезических измерений (определений)	0.10	–
Граница1(3)	–	–	–	–	–
14	520967.78	2225152.04	Метод спутниковых геодезических измерений (определений)	0.10	–
15	520965.84	2225152.52	Метод спутниковых геодезических измерений (определений)	0.10	–
16	520965.74	2225152.12	Метод спутниковых геодезических измерений (определений)	0.10	–
17	520951.44	2225148.92	Метод спутниковых геодезических измерений (определений)	0.10	–
18	520933.40	2225148.36	Метод спутниковых геодезических измерений (определений)	0.10	–
19	520924.74	2225175.10	Метод спутниковых геодезических измерений (определений)	0.10	–
20	520900.17	2225169.90	Метод спутниковых геодезических измерений	0.10	–

			(определений)		
21	520890.00	2225169.16	Метод спутниковых геодезических измерений (определений)	0.10	–
22	520885.69	2225181.11	Метод спутниковых геодезических измерений (определений)	0.10	–
23	520883.81	2225180.43	Метод спутниковых геодезических измерений (определений)	0.10	–
24	520888.62	2225167.04	Метод спутниковых геодезических измерений (определений)	0.10	–
25	520900.45	2225167.92	Метод спутниковых геодезических измерений (определений)	0.10	–
26	520923.38	2225172.76	Метод спутниковых геодезических измерений (определений)	0.10	–
27	520931.96	2225146.30	Метод спутниковых геодезических измерений (определений)	0.10	–
28	520951.70	2225146.94	Метод спутниковых геодезических измерений (определений)	0.10	–
29	520967.40	2225150.44	Метод спутниковых геодезических измерений (определений)	0.10	–
14	520967.78	2225152.04	Метод спутниковых геодезических измерений (определений)	0.10	–
Граница1(4)	–	–	–	–	–
30	520892.51	2225015.60	Метод спутниковых геодезических измерений (определений)	0.10	–
31	520890.64	2225025.21	Метод спутниковых геодезических измерений (определений)	0.10	–
32	520892.49	2225029.11	Метод спутниковых геодезических измерений (определений)	0.10	–
33	520965.79	2225044.11	Метод спутниковых геодезических измерений (определений)	0.10	–
34	520951.77	2225137.74	Метод спутниковых геодезических измерений (определений)	0.10	–
35	520915.80	2225128.25	Метод спутниковых геодезических измерений (определений)	0.10	–
36	520904.00	2225130.18	Метод спутниковых геодезических измерений	0.10	–

			(определений)		
37	520890.87	2225124.28	Метод спутниковых геодезических измерений (определений)	0.10	–
38	520895.40	2225098.64	Метод спутниковых геодезических измерений (определений)	0.10	–
39	520896.99	2225097.74	Метод спутниковых геодезических измерений (определений)	0.10	–
40	520896.01	2225096.00	Метод спутниковых геодезических измерений (определений)	0.10	–
41	520893.60	2225097.36	Метод спутниковых геодезических измерений (определений)	0.10	–
42	520888.63	2225125.46	Метод спутниковых геодезических измерений (определений)	0.10	–
43	520903.72	2225132.26	Метод спутниковых геодезических измерений (определений)	0.10	–
44	520915.70	2225130.29	Метод спутниковых геодезических измерений (определений)	0.10	–
45	520951.48	2225139.72	Метод спутниковых геодезических измерений (определений)	0.10	–
46	520950.96	2225143.09	Метод спутниковых геодезических измерений (определений)	0.10	–
47	520968.39	2225146.25	Метод спутниковых геодезических измерений (определений)	0.10	–
14	520967.78	2225152.04	Метод спутниковых геодезических измерений (определений)	0.10	–
48	520967.70	2225152.82	Метод спутниковых геодезических измерений (определений)	0.10	–
49	520969.68	2225153.02	Метод спутниковых геодезических измерений (определений)	0.10	–
50	520970.36	2225146.60	Метод спутниковых геодезических измерений (определений)	0.10	–
51	520970.94	2225146.70	Метод спутниковых геодезических измерений (определений)	0.10	–
52	520969.70	2225153.51	Метод спутниковых геодезических измерений (определений)	0.10	–

53	520971.68	2225153.87	Метод спутниковых геодезических измерений (определений)	0.10	–
54	520973.26	2225145.10	Метод спутниковых геодезических измерений (определений)	0.10	–
55	520970.57	2225144.61	Метод спутниковых геодезических измерений (определений)	0.10	–
56	520970.81	2225142.30	Метод спутниковых геодезических измерений (определений)	0.10	–
57	520955.32	2225137.38	Метод спутниковых геодезических измерений (определений)	0.10	–
58	520953.82	2225137.62	Метод спутниковых геодезических измерений (определений)	0.10	–
59	520968.05	2225042.53	Метод спутниковых геодезических измерений (определений)	0.10	–
60	520893.87	2225027.35	Метод спутниковых геодезических измерений (определений)	0.10	–
61	520892.74	2225024.95	Метод спутниковых геодезических измерений (определений)	0.10	–
62	520894.47	2225015.98	Метод спутниковых геодезических измерений (определений)	0.10	–
30	520892.51	2225015.60	Метод спутниковых геодезических измерений (определений)	0.10	–
–	–	–	–	–	–
63	520968.65	2225143.70	Метод спутниковых геодезических измерений (определений)	0.10	–
64	520968.60	2225144.26	Метод спутниковых геодезических измерений (определений)	0.10	–
65	520953.24	2225141.47	Метод спутниковых геодезических измерений (определений)	0.10	–
66	520953.50	2225139.70	Метод спутниковых геодезических измерений (определений)	0.10	–
67	520955.16	2225139.42	Метод спутниковых геодезических измерений (определений)	0.10	–
63	520968.65	2225143.70	Метод спутниковых геодезических измерений (определений)	0.10	–

3. Сведения о характерных точках части (частей) границы объекта					
Обозначение характерных точек части границы	Координаты, м		Метод определения координат характерной точки	Средняя квадратическая погрешность положения характерной точки (M_t), м	Описание обозначения точки на местности (при наличии)
	X	Y			
1	2	3	4	5	6
–	–	–	–	–	–

Публичный сервитут
"Строительство ЛЭП 10 кВ с установкой ЛР и ПКУ 10 кВ для электроснабжения картодрома по адресу: Пермский край, г. Пермь, (зу кад. № 59:01:4613920:875) (8400017645)"
Схема расположения границ публичного сервитута

Условные обозначения:

59:01:4613920	кадастровый номер квартала
59:01:4613920:875	кадастровый номер земельного участка, учтенного в ГКН
	граница земельного участка, учтенного в ГКН
	граница публичного сервитута
	граница кадастрового квартала
• 1	характерная точка границы
	проектируемая линия ВЛ 10 кВ

ОПИСАНИЕ МЕСТОПОЛОЖЕНИЯ ГРАНИЦ ПУБЛИЧНОГО СЕРВИТУТА
«Строительство ЛЭП 10 кВ с установкой ЛР и ПКУ 10 кВ для электроснабжения картодрома по адресу: Пермский край, г. Пермь, (зу кад. № 59:01:4613920:875) (8400017645)»
ПЕРМСКИЙ КРАЙ, Г. ПЕРМЬ
(НАИМЕНОВАНИЕ ОБЪЕКТА)

Сведения о местоположении границ объекта

1. Система координат МСК-59, зона 2

2. Сведения о характерных точках границ объекта

Обозначение характерных точек границ	Координаты, м		Метод определения координат и средняя квадратическая погрешность положения характерной точки (M_t), м	Описание закрепления точки
	X	Y		
1	2	3	4	5
1	509582.15	2221215.50	Геодезический метод; Mt=0.1	-
2	509578.55	2221213.78	Геодезический метод; Mt=0.1	-
3	509583.94	2221202.49	Геодезический метод; Mt=0.1	-
4	509585.26	2221200.54	Геодезический метод; Mt=0.1	-
5	509591.88	2221196.98	Геодезический метод; Mt=0.1	-
6	509593.78	2221200.50	Геодезический метод; Mt=0.1	-
7	509588.02	2221203.60	Геодезический метод; Mt=0.1	-
8	509587.42	2221204.49	Геодезический метод; Mt=0.1	-
1	509582.15	2221215.50	Геодезический метод; Mt=0.1	-

Схема расположения границ публичного сервитута

Объект: Строительство БКТП 6/0,4 кВ с оборудованием учета э/э, КЛ 6 кВ, КЛ 0,4 кВ для электроснабжения многоэтажной жилой застройки по адресу: Пермский край, город Пермь, ул. Танкистов, 2 (кад. номер зем. участка 59:01:4410231:928)

Местоположение: Пермский край, г.Пермь, ул.Танкистов

Площадь земель или части земельного участка, кв.м. : 1201 (в т.ч. часть кадастрового квартала 59:01:4410231- 209 кв.м., часть кадастрового квартала 59:01:4410237-63 кв.м., в т.ч. часть земельного участка с КН59:01:4410237:7 - 98 кв.м., часть земельного участка с КН 59:01:4410231:42 - 58 кв.м., часть земельного участка с КН 59:01:0000000:98218 - 249 кв.м., часть земельного участка с КН 59:01:4410231:928 - 84 кв.м., часть земельного участка с КН59:01:4410231:905- 79 кв.м., часть земельного участка с КН 59:01:4410231:908 - 109 кв.м., часть земельного участка с КН 59:01:4410231:903 - 2 кв.м., часть земельного участка с КН 59:01:4410231:940 - 12 кв.м., часть земельного участка с КН 59:01:4410231:935 - 175 кв.м., часть земельного участка с КН 59:01:4410231:937 - 41 кв.м., часть земельного участка с КН 59:01:4410231:938- 22 кв.м.)

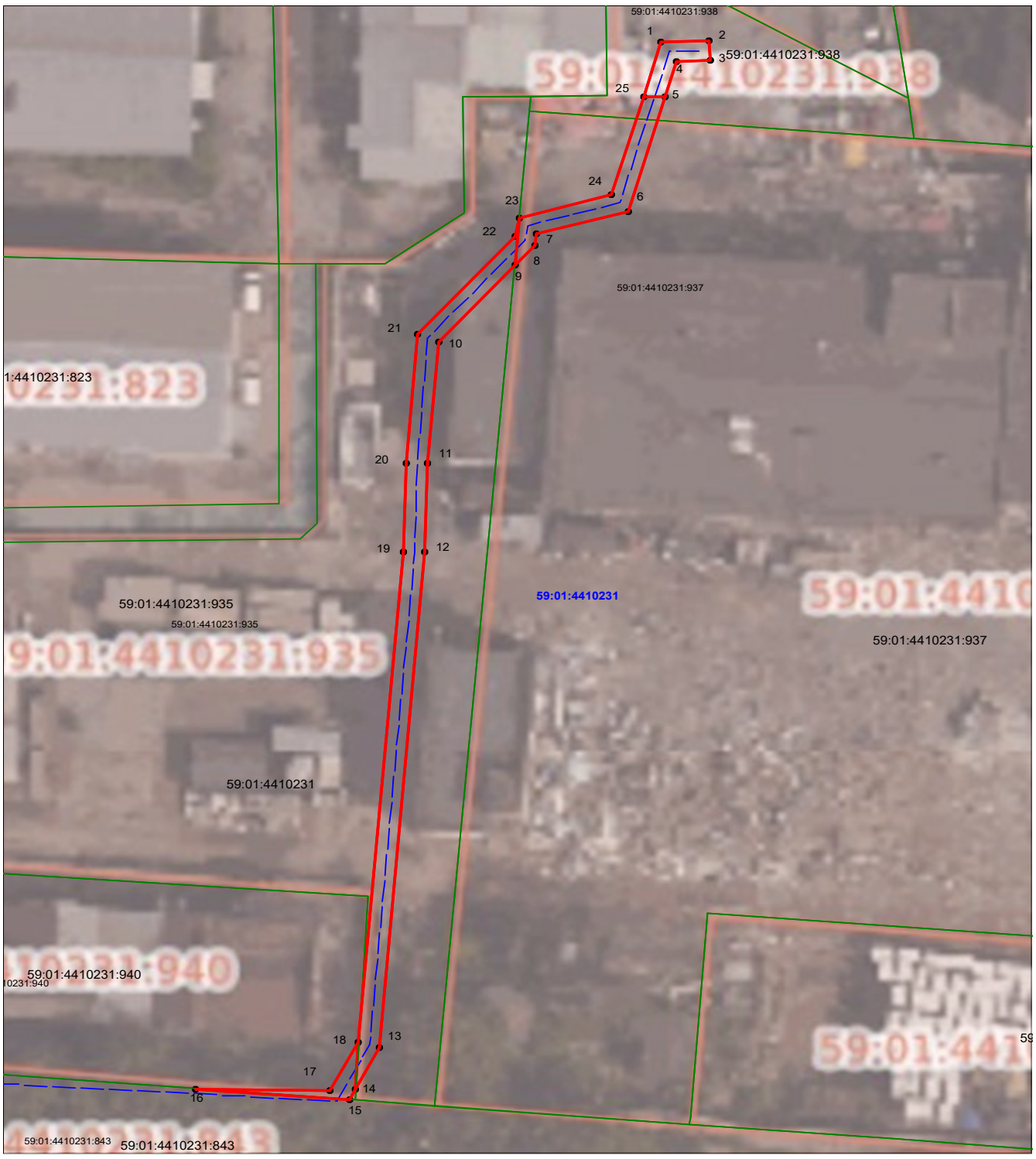

№№ точек	Y	X
1	515687,11	2230305,18
2	515687,18	2230309,72
3	515685,18	2230309,74
4	515685,13	2230306,65
5	515681,56	2230305,54
6	515669,94	2230301,89
7	515667,75	2230293,31
8	515666,62	2230293,11
9	515664,62	2230291,23
10	515656,91	2230283,94
11	515644,49	2230282,80
12	515635,45	2230282,44
13	515584,99	2230277,69
14	515580,77	2230275,36
15	515579,68	2230274,76
16	515581,10	2230260,28
17	515580,62	2230272,99
18	515585,51	2230275,69
19	515635,59	2230280,44
20	515644,62	2230280,81
21	515657,78	2230282,01
22	515667,55	2230291,25
23	515669,40	2230291,70
24	515671,60	2230300,32
25	515681,62	2230303,46
1	515687,11	2230305,18

Масштаб 1:500

Условные обозначения:

- граница публичного сервитута
- граница земельного участка, сведения которого внесены в ЕГРН
- проектное местоположение инженерного сооружения
- **59:18:3630101** обозначение кадастрового квартала
- 59:18:3630101:53(обозначение кадастрового номера земельного участка

Система координат МСК-59, зона 2
Метод определения координат: Метод спутниковых геодезических измерений (определений)
средняя квадратическая погрешность положения характерных точек (Mt)- 0.10 м

Схема расположения границ публичного сервитута

Объект: Строительство БКТП 6/0,4 кВ с оборудованием учета э/э, КЛ 6 кВ, КЛ 0,4 кВ для электроснабжения многоэтажной жилой застройки по адресу: Пермский край, город Пермь, ул. Танкистов, 2 (кад. номер зем. участка 59:01:4410231:928)

Местоположение: Пермский край, г.Пермь, ул.Танкистов

Площадь земель или части земельного участка, кв.м. : 1201 (в т.ч. часть кадастрового квартала 59:01:4410231- 209 кв.м., часть кадастрового квартала 59:01:4410237-63 кв.м., в т.ч. часть земельного участка с КН59:01:4410237:7 - 98 кв.м., часть земельного участка с КН 59:01:4410231:42 - 58 кв.м., часть земельного участка с КН 59:01:0000000:98218 - 249 кв.м., часть земельного участка с КН 59:01:4410231:928 - 84 кв.м., часть земельного участка с КН59:01:4410231:905- 79 кв.м., часть земельного участка с КН 59:01:4410231:908 - 109 кв.м., часть земельного участка с КН 59:01:4410231:903 - 2 кв.м., часть земельного участка с КН 59:01:4410231:940 - 12 кв.м., часть земельного участка с КН 59:01:4410231:935 - 175 кв.м., часть земельного участка с КН 59:01:4410231:937 - 41 кв.м., часть земельного участка с КН 59:01:4410231:938- 22 кв.м.)

Масштаб 1:500

Условные обозначения:

- граница публичного сервитута
- граница земельного участка, сведения которого внесены в ЕГРН
- проектное местоположение инженерного сооружения
- 59:18:3630101 обозначение кадастрового квартала
- 59:18:3630101:53(обозначение кадастрового номера земельного участка

№№ точек	Y	X
26	515579,11	2230097,18
27	515572,45	2230162,90
28	515568,06	2230206,23
29	515566,78	2230218,88
30	515568,84	2230219,04
31	515570,84	2230219,20
32	515570,65	2230221,27
33	515568,65	2230221,13
34	515566,57	2230220,98
35	515565,28	2230234,65
36	515527,50	2230230,91
37	515526,08	2230230,77
38	515526,23	2230229,26
39	515527,26	2230218,94
40	515529,25	2230219,13
41	515528,22	2230229,46
42	515563,67	2230232,94
43	515564,86	2230220,86
44	515563,34	2230220,72
45	515563,50	2230218,72
46	515565,05	2230218,85
47	515566,31	2230206,04
48	515569,57	2230172,92
49	515568,08	2230172,78
50	515568,24	2230170,75
51	515569,76	2230170,90
52	515570,56	2230162,77
53	515571,87	2230149,48
54	515576,86	2230098,66
55	515554,69	2230095,76
56	515554,63	2230096,39
57	515548,82	2230095,85
58	515548,90	2230095,01
59	515546,02	2230094,75
60	515545,53	2230096,43
61	515513,33	2230092,07
62	515508,19	2230142,67
63	515508,16	2230143,22
64	515522,06	2230144,63
65	515520,52	2230163,91
66	515518,52	2230163,75
67	515519,95	2230145,88
68	515507,02	2230144,58
69	515503,47	2230144,21
70	515501,99	2230154,02
71	515501,26	2230161,05
72	515504,73	2230161,46
73	515502,60	2230180,96
74	515494,10	2230180,48
75	515479,51	2230179,66
76	515475,90	2230184,50
77	515461,97	2230180,42
78	515458,68	2230176,83
79	515450,91	2230176,29
80	515443,10	2230174,62
81	515424,59	2230170,64
82	515425,45	2230162,50
83	515427,44	2230162,73
84	515426,70	2230169,05
85	515451,19	2230174,31
86	515452,30	2230174,39
87	515459,61	2230174,88
88	515463,06	2230178,66
89	515475,13	2230182,19
90	515478,55	2230177,60
91	515494,28	2230178,49
92	515500,82	2230178,86
93	515502,53	2230163,22
94	515499,07	2230162,81
95	515500,26	2230154,00
96	515501,61	2230139,97
97	515506,49	2230140,25
98	515509,86	2230108,11
99	515510,32	2230104,27
100	515512,06	2230089,87
101	515544,09	2230094,22
102	515545,27	2230090,15
103	515549,32	2230090,53
104	515549,39	2230089,71
105	515555,21	2230090,25
106	515557,44	2230094,18
107	515577,03	2230096,90
26	515579,11	2230097,18

Система координат МСК-59, зона 2
Метод определения координат: Метод спутниковых геодезических измерений (определений)
средняя квадратическая погрешность положения характерных точек (Mt)- 0.10 м

Схема расположения границ публичного сервитута

Объект: Строительство БКТП 6/0,4 кВ с оборудованием учета э/э, КЛ 6 кВ, КЛ 0,4 кВ для электроснабжения многоэтажной жилой застройки по адресу: Пермский край, город Пермь, ул. Танкистов, 2 (кад. номер зем. участка 59:01:4410231:928)

Местоположение: Пермский край, г.Пермь, ул.Танкистов

Площадь земель или части земельного участка, кв.м. : 1201 (в т.ч. часть кадастрового квартала 59:01:4410231- 209 кв.м., часть кадастрового квартала 59:01:4410237-63 кв.м., в т.ч. часть земельного участка с КН59:01:4410237:7 - 98 кв.м., часть земельного участка с КН 59:01:4410231:42 - 58 кв.м., часть земельного участка с КН 59:01:0000000:98218 - 249 кв.м., часть земельного участка с КН 59:01:4410231:928 - 84 кв.м., часть земельного участка с КН59:01:4410231:905- 79 кв.м., часть земельного участка с КН 59:01:4410231:908 - 109 кв.м., часть земельного участка с КН 59:01:4410231:903 - 2 кв.м., часть земельного участка с КН 59:01:4410231:940 - 12 кв.м., часть земельного участка с КН 59:01:4410231:935 - 175 кв.м., часть земельного участка с КН 59:01:4410231:937 - 41 кв.м., часть земельного участка с КН 59:01:4410231:938- 22 кв.м.)

Масштаб 1:500

Условные обозначения:

граница публичного сервитута

граница земельного участка, сведения которого внесены в ЕГРН

проектное местоположение инженерного сооружения

59:18:3630101 обозначение кадастрового квартала

59:18:3630101:53(обозначение кадастрового номера земельного участка

Система координат МСК-59, зона 2

Метод определения координат: Метод спутниковых геодезических измерений (определений)

средняя квадратическая погрешность положения характерных точек (Mt)- 0.10 м

Схема расположения границ публичного сервитута для эксплуатации объекта электросетевого хозяйства

КЛ-6кВ БКТП-0738 - СМ 2 в сторону РП-100, КЛ-6кВ БКТП-0738 - СМ 3 в сторону ТП-1545

(наименование объекта)

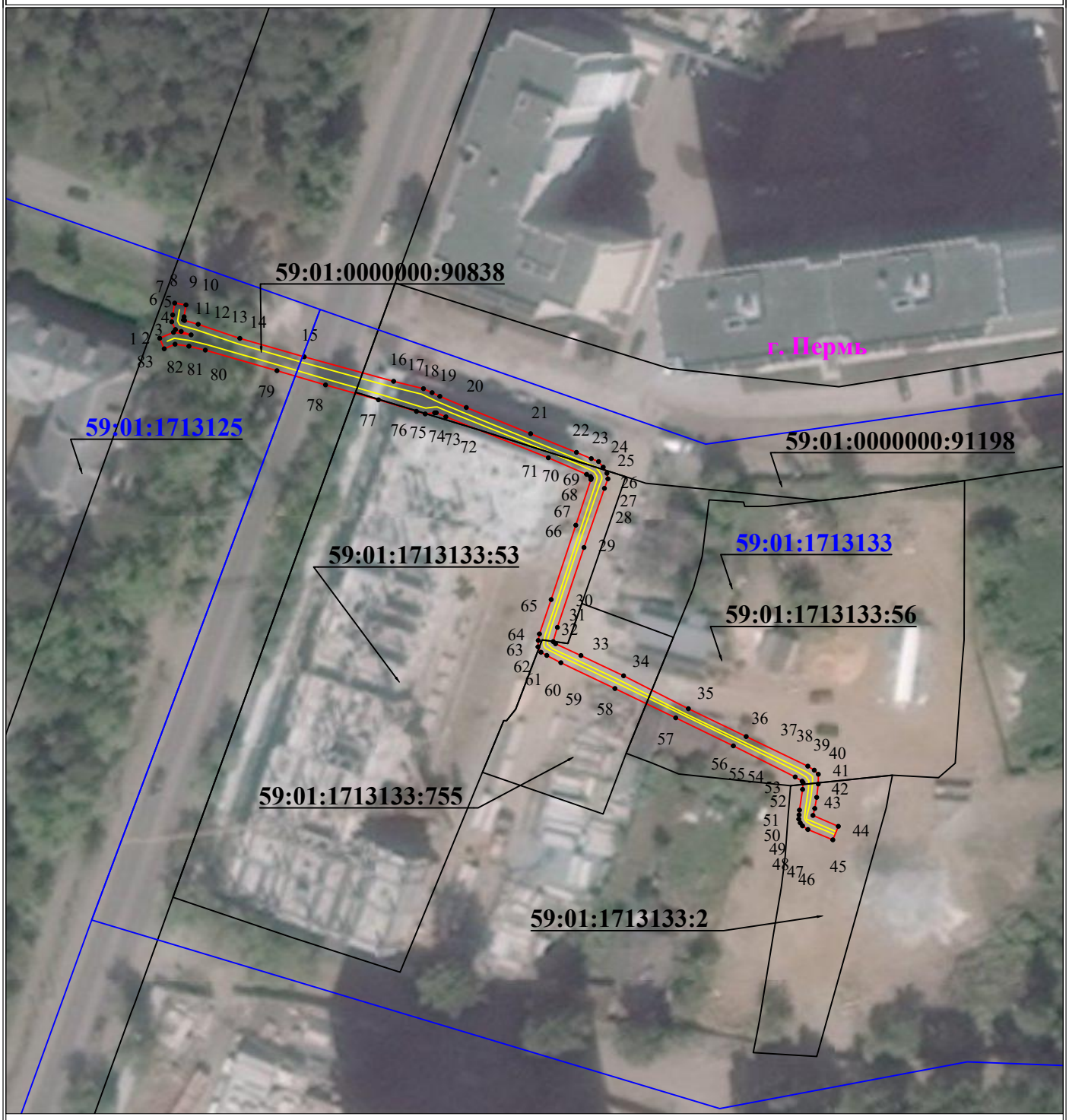

Используемые условные знаки и обозначения:

Масштаб 1:1000

- ● 1 - обозначение характерной точки границы устанавливаемого публичного сервитута
- границы земельных участков, попадающих в зону публичного сервитута
- граница кадастрового квартала
- 59:01:3810290 - номер кадастрового квартала
- граница устанавливаемого публичного сервитута
- г. Пермь - наименование населенного пункта
- ось линии, контур объекта

ГРАФИЧЕСКОЕ ОПИСАНИЕ

местоположения границ публичного сервитута

КЛ-6кВ БКТП-0738 - СМ 2 в сторону РП-100, КЛ-6кВ БКТП-0738 - СМ 3 в сторону ТП-1545

(наименование объекта, местоположение границ которого описано (далее - объект)

Раздел 1

Сведения об объекте		
№ п/п	Характеристики объекта	Описание характеристик
1	2	3
1	Местоположение объекта	Пермский край, Пермь город
2	Площадь объекта +/- величина погрешности определения площади (Р+/- Дельта Р)	522 кв.м ± 4.63 кв.м
3	Иные характеристики объекта	Публичный сервитут устанавливается в целях эксплуатации объекта электросетевого хозяйства «КЛ-6кВ БКТП-0738 - СМ 2 в сторону РП-100, КЛ-6кВ БКТП-0738 - СМ 3 в сторону ТП-1545» (согласно п.1 ст. 39.37 «Земельного кодекса Российской Федерации» от 25.10.2001 г. №136-ФЗ) Срок установления публичного сервитута - сорок девять лет (согласно п.1 ст. 39.45 ЗК РФ).

Раздел 2

Сведения о местоположении границ объекта

1. Система координат МСК-59, зона 2

2. Сведения о характерных точках границ объекта

Обозначение характерных точек границ	Координаты, м		Метод определения координат характерной точки	Средняя квадратическая погрешность положения характерной точки (M_t), м	Описание обозначения точки на местности (при наличии)
	X	Y			
1	2	3	4	5	6
1	520257.05	2218701.62	Метод спутниковых геодезических измерений (определений)	0.10	–
2	520258.07	2218704.02	Метод спутниковых геодезических измерений (определений)	0.10	–
3	520257.63	2218707.09	Метод спутниковых геодезических измерений (определений)	0.10	–
4	520258.23	2218705.36	Метод спутниковых геодезических измерений (определений)	0.10	–
5	520258.56	2218704.36	Метод спутниковых геодезических измерений (определений)	0.10	–
6	520259.90	2218703.71	Метод спутниковых геодезических измерений (определений)	0.10	–

7	520261.09	2218703.88	Метод спутниковых геодезических измерений (определений)	0.10	–
8	520263.16	2218704.23	Метод спутниковых геодезических измерений (определений)	0.10	–
9	520262.84	2218706.19	Метод спутниковых геодезических измерений (определений)	0.10	–
10	520260.78	2218705.86	Метод спутниковых геодезических измерений (определений)	0.10	–
11	520260.22	2218705.77	Метод спутниковых геодезических измерений (определений)	0.10	–
12	520260.14	2218705.94	Метод спутниковых геодезических измерений (определений)	0.10	–
13	520259.47	2218708.32	Метод спутниковых геодезических измерений (определений)	0.10	–
14	520257.02	2218715.57	Метод спутниковых геодезических измерений (определений)	0.10	–
15	520253.81	2218726.77	Метод спутниковых геодезических измерений (определений)	0.10	–
16	520249.55	2218742.33	Метод спутниковых геодезических измерений (определений)	0.10	–
17	520248.27	2218747.52	Метод спутниковых геодезических измерений (определений)	0.10	–
18	520247.57	2218749.03	Метод спутниковых геодезических измерений (определений)	0.10	–
19	520246.93	2218750.38	Метод спутниковых геодезических измерений (определений)	0.10	–
20	520244.99	2218754.98	Метод спутниковых геодезических измерений (определений)	0.10	–
21	520240.43	2218766.17	Метод спутниковых геодезических измерений (определений)	0.10	–
22	520237.18	2218774.15	Метод спутниковых геодезических измерений (определений)	0.10	–
23	520236.10	2218776.73	Метод спутниковых геодезических измерений (определений)	0.10	–
24	520235.58	2218778.00	Метод спутниковых	0.10	–

			геодезических измерений (определений)		
25	520234.61	2218778.81	Метод спутниковых геодезических измерений (определений)	0.10	–
26	520233.54	2218779.46	Метод спутниковых геодезических измерений (определений)	0.10	–
27	520232.58	2218779.63	Метод спутниковых геодезических измерений (определений)	0.10	–
28	520230.92	2218779.02	Метод спутниковых геодезических измерений (определений)	0.10	–
29	520220.63	2218775.46	Метод спутниковых геодезических измерений (определений)	0.10	–
30	520206.73	2218770.83	Метод спутниковых геодезических измерений (определений)	0.10	–
31	520204.26	2218770.10	Метод спутниковых геодезических измерений (определений)	0.10	–
32	520203.88	2218770.51	Метод спутниковых геодезических измерений (определений)	0.10	–
33	520201.83	2218774.93	Метод спутниковых геодезических измерений (определений)	0.10	–
34	520198.31	2218782.35	Метод спутниковых геодезических измерений (определений)	0.10	–
35	520192.57	2218793.63	Метод спутниковых геодезических измерений (определений)	0.10	–
36	520187.73	2218803.69	Метод спутниковых геодезических измерений (определений)	0.10	–
37	520182.58	2218814.42	Метод спутниковых геодезических измерений (определений)	0.10	–
38	520181.88	2218815.54	Метод спутниковых геодезических измерений (определений)	0.10	–
39	520181.17	2218816.25	Метод спутниковых геодезических измерений (определений)	0.10	–
40	520179.47	2218816.23	Метод спутниковых геодезических измерений (определений)	0.10	–
41	520177.15	2218815.96	Метод спутниковых геодезических	0.10	–

			измерений (определений)		
42	520175.21	2218815.63	Метод спутниковых геодезических измерений (определений)	0.10	–
43	520174.01	2218815.31	Метод спутниковых геодезических измерений (определений)	0.10	–
44	520172.11	2218819.73	Метод спутниковых геодезических измерений (определений)	0.10	–
45	520169.76	2218818.77	Метод спутниковых геодезических измерений (определений)	0.10	–
46	520171.56	2218814.43	Метод спутниковых геодезических измерений (определений)	0.10	–
47	520172.19	2218813.50	Метод спутниковых геодезических измерений (определений)	0.10	–
48	520172.71	2218813.10	Метод спутниковых геодезических измерений (определений)	0.10	–
49	520173.36	2218812.85	Метод спутниковых геодезических измерений (определений)	0.10	–
50	520174.09	2218812.89	Метод спутниковых геодезических измерений (определений)	0.10	–
51	520174.93	2218812.97	Метод спутниковых геодезических измерений (определений)	0.10	–
52	520178.54	2218813.51	Метод спутниковых геодезических измерений (определений)	0.10	–
53	520179.70	2218813.60	Метод спутниковых геодезических измерений (определений)	0.10	–
54	520179.96	2218813.42	Метод спутниковых геодезических измерений (определений)	0.10	–
55	520180.70	2218812.22	Метод спутниковых геодезических измерений (определений)	0.10	–
56	520186.11	2218801.46	Метод спутниковых геодезических измерений (определений)	0.10	–
57	520190.99	2218791.43	Метод спутниковых геодезических измерений (определений)	0.10	–
58	520196.09	2218780.85	Метод спутниковых геодезических измерений	0.10	–

			(определений)		
59	520200.58	2218771.44	Метод спутниковых геодезических измерений (определений)	0.10	–
60	520201.85	2218768.99	Метод спутниковых геодезических измерений (определений)	0.10	–
61	520202.40	2218767.98	Метод спутниковых геодезических измерений (определений)	0.10	–
62	520203.34	2218767.46	Метод спутниковых геодезических измерений (определений)	0.10	–
63	520204.45	2218767.50	Метод спутниковых геодезических измерений (определений)	0.10	–
64	520205.59	2218767.71	Метод спутниковых геодезических измерений (определений)	0.10	–
65	520211.57	2218769.75	Метод спутниковых геодезических измерений (определений)	0.10	–
66	520224.51	2218774.04	Метод спутниковых геодезических измерений (определений)	0.10	–
67	520232.46	2218776.67	Метод спутниковых геодезических измерений (определений)	0.10	–
68	520232.73	2218776.74	Метод спутниковых геодезических измерений (определений)	0.10	–
69	520232.99	2218776.58	Метод спутниковых геодезических измерений (определений)	0.10	–
70	520233.36	2218775.92	Метод спутниковых геодезических измерений (определений)	0.10	–
71	520236.25	2218769.26	Метод спутниковых геодезических измерений (определений)	0.10	–
72	520243.37	2218751.42	Метод спутниковых геодезических измерений (определений)	0.10	–
73	520244.08	2218749.75	Метод спутниковых геодезических измерений (определений)	0.10	–
74	520244.07	2218749.48	Метод спутниковых геодезических измерений (определений)	0.10	–
75	520243.87	2218747.83	Метод спутниковых геодезических измерений (определений)	0.10	–

76	520244.31	2218746.31	Метод спутниковых геодезических измерений (определений)	0.10	–
77	520246.33	2218739.69	Метод спутниковых геодезических измерений (определений)	0.10	–
78	520248.92	2218730.48	Метод спутниковых геодезических измерений (определений)	0.10	–
79	520251.40	2218722.03	Метод спутниковых геодезических измерений (определений)	0.10	–
80	520254.98	2218709.55	Метод спутниковых геодезических измерений (определений)	0.10	–
81	520255.66	2218706.71	Метод спутниковых геодезических измерений (определений)	0.10	–
82	520256.01	2218704.29	Метод спутниковых геодезических измерений (определений)	0.10	–
83	520255.21	2218702.40	Метод спутниковых геодезических измерений (определений)	0.10	–
1	520257.05	2218701.62	Метод спутниковых геодезических измерений (определений)	0.10	–

3. Сведения о характерных точках части (частей) границы объекта

Обозначение характерных точек части границы	Координаты, м		Метод определения координат характерной точки	Средняя квадратическая погрешность положения характерной точки (M_t), м	Описание обозначения точки на местности (при наличии)
	X	Y			
1	2	3	4	5	6
–	–	–	–	–	–

Схема расположения границ публичного сервитута
для эксплуатации объекта электросетевого хояйства

КЛ-10кВ ТП-1698 - КТП-0802

(наименование объекта)

Обзорная схема границ объекта

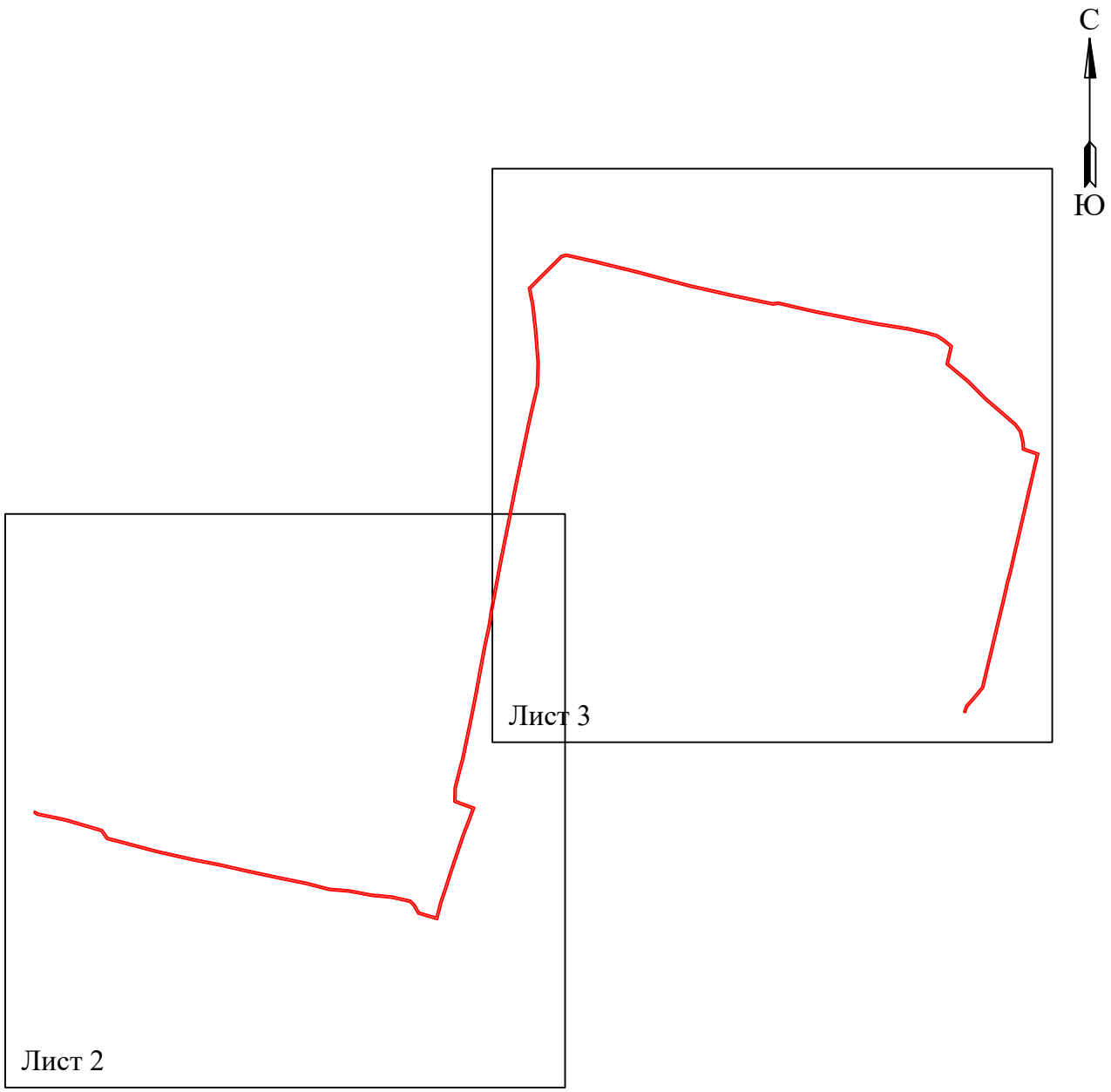

Лист 1 из 3

Условные обозначения:

- граница устанавливаемой зоны публичного сервитута

Схема расположения границ публичного сервитута
для эксплуатации объекта электросетевого хояйства

КЛ-10кВ ТП-1698 - КТП-0802

(наименование объекта)

Масштаб 1:2000

Лист 2 из 3

Используемые условные знаки и обозначения:

- ● 1 - обозначение характерной точки границы устанавливаемого публичного сервитута
- - границы земельных участков, попадающих в зону публичного сервитута
- - граница кадастрового квартала
- 59:01:4413664 - номер кадастрового квартала
- - граница устанавливаемого публичного сервитута
- г. Пермь - наименование населенного пункта
- - ось линии, контур объекта

Схема расположения границ публичного сервитута
для эксплуатации объекта электросетевого хояйства

КЛ-10кВ ТП-1698 - КТП-0802

(наименование объекта)

Масштаб 1:2000

Лист 3 из 3

Используемые условные знаки и обозначения:

- ● 1 - обозначение характерной точки границы устанавливаемого публичного сервитута
- границы земельных участков, попадающих в зону публичного сервитута
- граница кадастрового квартала
- 59:01:4413664 - номер кадастрового квартала
- граница устанавливаемого публичного сервитута
- г. Пермь - наименование населенного пункта
- ось линии, контур объекта

ГРАФИЧЕСКОЕ ОПИСАНИЕ

местоположения границ публичного сервитута

КЛ-10кВ ТП-1698 - КТП-0802

(наименование объекта, местоположение границ которого описано (далее - объект)

Раздел 1

Сведения об объекте		
№ п/п	Характеристики объекта	Описание характеристик
1	2	3
1	Местоположение объекта	Пермский край, Пермь город
2	Площадь объекта +/- величина погрешности определения площади (Р+/- Дельта Р)	3917 кв.м ± 13.05 кв.м
3	Иные характеристики объекта	Публичный сервитут устанавливается в целях эксплуатации объекта электросетевого хозяйства «КЛ-10кВ ТП-1698 - КТП-0802» (согласно п.1 ст. 39.37 «Земельного кодекса Российской Федерации» от 25.10.2001 г. №136-ФЗ) Срок установления публичного сервитута - сорок девять лет (согласно п.1 ст. 39.45 ЗК РФ).

Раздел 2

Сведения о местоположении границ объекта

1. Система координат МСК-59, зона 2

2. Сведения о характерных точках границ объекта

Обозначение характерных точек границ	Координаты, м		Метод определения координат характерной точки	Средняя квадратическая погрешность положения характерной точки (M_t), м	Описание обозначения точки на местности (при наличии)
	X	Y			
1	2	3	4	5	6
1	516313.78	2211924.67	Метод спутниковых геодезических измерений (определений)	0.10	–
2	516315.94	2211924.90	Метод спутниковых геодезических измерений (определений)	0.10	–
3	516313.79	2211928.67	Метод спутниковых геодезических измерений (определений)	0.10	–
4	516313.45	2211930.38	Метод спутниковых геодезических измерений (определений)	0.10	–
5	516310.11	2211946.81	Метод спутниковых геодезических измерений (определений)	0.10	–
6	516308.49	2211954.21	Метод спутниковых геодезических измерений (определений)	0.10	–
7	516307.74	2211957.50	Метод спутниковых	0.10	–

			геодезических измерений (определений)		
8	516297.28	2211993.06	Метод спутниковых геодезических измерений (определений)	0.10	–
9	516289.41	2211998.56	Метод спутниковых геодезических измерений (определений)	0.10	–
10	516284.75	2212016.44	Метод спутниковых геодезических измерений (определений)	0.10	–
11	516276.40	2212047.77	Метод спутниковых геодезических измерений (определений)	0.10	–
12	516267.79	2212086.33	Метод спутниковых геодезических измерений (определений)	0.10	–
13	516263.45	2212108.99	Метод спутниковых геодезических измерений (определений)	0.10	–
14	516256.80	2212138.51	Метод спутниковых геодезических измерений (определений)	0.10	–
15	516249.17	2212174.29	Метод спутниковых геодезических измерений (определений)	0.10	–
16	516244.52	2212197.35	Метод спутниковых геодезических измерений (определений)	0.10	–
17	516238.39	2212221.19	Метод спутниковых геодезических измерений (определений)	0.10	–
18	516236.77	2212241.06	Метод спутниковых геодезических измерений (определений)	0.10	–
19	516232.59	2212263.19	Метод спутниковых геодезических измерений (определений)	0.10	–
20	516230.65	2212283.63	Метод спутниковых геодезических измерений (определений)	0.10	–
21	516226.50	2212302.44	Метод спутниковых геодезических измерений (определений)	0.10	–
22	516222.20	2212306.81	Метод спутниковых геодезических измерений (определений)	0.10	–
23	516214.50	2212311.19	Метод спутниковых геодезических измерений (определений)	0.10	–
24	516209.51	2212328.13	Метод спутниковых геодезических	0.10	–

			измерений (определений)		
25	516224.87	2212332.06	Метод спутниковых геодезических измерений (определений)	0.10	–
26	516239.05	2212336.84	Метод спутниковых геодезических измерений (определений)	0.10	–
27	516256.41	2212342.42	Метод спутниковых геодезических измерений (определений)	0.10	–
28	516267.51	2212346.10	Метод спутниковых геодезических измерений (определений)	0.10	–
29	516292.28	2212354.52	Метод спутниковых геодезических измерений (определений)	0.10	–
30	516308.96	2212360.96	Метод спутниковых геодезических измерений (определений)	0.10	–
31	516318.30	2212364.37	Метод спутниковых геодезических измерений (определений)	0.10	–
32	516324.78	2212346.59	Метод спутниковых геодезических измерений (определений)	0.10	–
33	516325.41	2212345.96	Метод спутниковых геодезических измерений (определений)	0.10	–
34	516327.48	2212346.02	Метод спутниковых геодезических измерений (определений)	0.10	–
35	516339.41	2212346.31	Метод спутниковых геодезических измерений (определений)	0.10	–
36	516361.36	2212351.94	Метод спутниковых геодезических измерений (определений)	0.10	–
37	516368.72	2212353.94	Метод спутниковых геодезических измерений (определений)	0.10	–
38	516390.05	2212358.36	Метод спутниковых геодезических измерений (определений)	0.10	–
39	516400.72	2212360.60	Метод спутниковых геодезических измерений (определений)	0.10	–
40	516420.72	2212364.68	Метод спутниковых геодезических измерений (определений)	0.10	–
41	516437.00	2212367.78	Метод спутниковых геодезических измерений	0.10	–

			(определений)		
42	516455.71	2212371.19	Метод спутниковых геодезических измерений (определений)	0.10	–
43	516480.35	2212375.75	Метод спутниковых геодезических измерений (определений)	0.10	–
44	516502.11	2212380.48	Метод спутниковых геодезических измерений (определений)	0.10	–
45	516517.46	2212382.77	Метод спутниковых геодезических измерений (определений)	0.10	–
46	516568.52	2212392.35	Метод спутниковых геодезических измерений (определений)	0.10	–
47	516576.41	2212393.96	Метод спутниковых геодезических измерений (определений)	0.10	–
48	516602.27	2212399.13	Метод спутниковых геодезических измерений (определений)	0.10	–
49	516614.65	2212401.60	Метод спутниковых геодезических измерений (определений)	0.10	–
50	516646.58	2212407.90	Метод спутниковых геодезических измерений (определений)	0.10	–
51	516654.62	2212409.59	Метод спутниковых геодезических измерений (определений)	0.10	–
52	516665.58	2212411.96	Метод спутниковых геодезических измерений (определений)	0.10	–
53	516680.44	2212415.03	Метод спутниковых геодезических измерений (определений)	0.10	–
54	516690.27	2212417.08	Метод спутниковых геодезических измерений (определений)	0.10	–
55	516701.26	2212419.38	Метод спутниковых геодезических измерений (определений)	0.10	–
56	516703.88	2212419.97	Метод спутниковых геодезических измерений (определений)	0.10	–
57	516719.73	2212423.48	Метод спутниковых геодезических измерений (определений)	0.10	–
58	516732.53	2212426.56	Метод спутниковых геодезических измерений (определений)	0.10	–

59	516742.86	2212428.88	Метод спутниковых геодезических измерений (определений)	0.10	–
60	516743.72	2212428.91	Метод спутниковых геодезических измерений (определений)	0.10	–
61	516766.21	2212429.59	Метод спутниковых геодезических измерений (определений)	0.10	–
62	516774.98	2212428.83	Метод спутниковых геодезических измерений (определений)	0.10	–
63	516787.46	2212427.87	Метод спутниковых геодезических измерений (определений)	0.10	–
64	516798.59	2212427.01	Метод спутниковых геодезических измерений (определений)	0.10	–
65	516809.21	2212425.79	Метод спутниковых геодезических измерений (определений)	0.10	–
66	516823.12	2212424.29	Метод спутниковых геодезических измерений (определений)	0.10	–
67	516840.83	2212420.77	Метод спутниковых геодезических измерений (определений)	0.10	–
68	516849.13	2212428.96	Метод спутниковых геодезических измерений (определений)	0.10	–
69	516858.15	2212438.09	Метод спутниковых геодезических измерений (определений)	0.10	–
70	516872.15	2212452.19	Метод спутниковых геодезических измерений (определений)	0.10	–
71	516873.47	2212453.48	Метод спутниковых геодезических измерений (определений)	0.10	–
72	516874.78	2212458.37	Метод спутниковых геодезических измерений (определений)	0.10	–
73	516874.83	2212459.11	Метод спутниковых геодезических измерений (определений)	0.10	–
74	516868.16	2212488.90	Метод спутниковых геодезических измерений (определений)	0.10	–
75	516866.10	2212496.81	Метод спутниковых геодезических измерений (определений)	0.10	–
76	516862.63	2212511.12	Метод спутниковых	0.10	–

			геодезических измерений (определений)		
77	516859.86	2212522.41	Метод спутниковых геодезических измерений (определений)	0.10	–
78	516857.72	2212531.21	Метод спутниковых геодезических измерений (определений)	0.10	–
79	516852.51	2212550.50	Метод спутниковых геодезических измерений (определений)	0.10	–
80	516844.22	2212582.40	Метод спутниковых геодезических измерений (определений)	0.10	–
81	516834.96	2212623.04	Метод спутниковых геодезических измерений (определений)	0.10	–
82	516825.89	2212666.35	Метод спутниковых геодезических измерений (определений)	0.10	–
83	516826.83	2212671.48	Метод спутниковых геодезических измерений (определений)	0.10	–
84	516819.90	2212701.21	Метод спутниковых геодезических измерений (определений)	0.10	–
85	516817.53	2212711.90	Метод спутниковых геодезических измерений (определений)	0.10	–
86	516812.72	2212736.52	Метод спутниковых геодезических измерений (определений)	0.10	–
87	516808.01	2212759.73	Метод спутниковых геодезических измерений (определений)	0.10	–
88	516805.91	2212770.85	Метод спутниковых геодезических измерений (определений)	0.10	–
89	516800.85	2212802.69	Метод спутниковых геодезических измерений (определений)	0.10	–
90	516799.64	2212808.00	Метод спутниковых геодезических измерений (определений)	0.10	–
91	516796.37	2212822.57	Метод спутниковых геодезических измерений (определений)	0.10	–
92	516793.89	2212831.25	Метод спутниковых геодезических измерений (определений)	0.10	–
93	516789.13	2212838.41	Метод спутниковых геодезических	0.10	–

			измерений (определений)		
94	516782.77	2212846.32	Метод спутниковых геодезических измерений (определений)	0.10	–
95	516765.06	2212842.31	Метод спутниковых геодезических измерений (определений)	0.10	–
96	516747.90	2212862.92	Метод спутниковых геодезических измерений (определений)	0.10	–
97	516730.25	2212880.52	Метод спутниковых геодезических измерений (определений)	0.10	–
98	516710.39	2212903.63	Метод спутниковых геодезических измерений (определений)	0.10	–
99	516707.66	2212906.65	Метод спутниковых геодезических измерений (определений)	0.10	–
100	516704.26	2212910.57	Метод спутниковых геодезических измерений (определений)	0.10	–
101	516697.34	2212915.73	Метод спутниковых геодезических измерений (определений)	0.10	–
102	516686.01	2212918.31	Метод спутниковых геодезических измерений (определений)	0.10	–
103	516684.33	2212918.46	Метод спутниковых геодезических измерений (определений)	0.10	–
104	516679.98	2212918.67	Метод спутниковых геодезических измерений (определений)	0.10	–
105	516679.68	2212919.43	Метод спутниковых геодезических измерений (определений)	0.10	–
106	516674.97	2212933.15	Метод спутниковых геодезических измерений (определений)	0.10	–
107	516646.72	2212926.58	Метод спутниковых геодезических измерений (определений)	0.10	–
108	516639.02	2212924.77	Метод спутниковых геодезических измерений (определений)	0.10	–
109	516629.28	2212922.51	Метод спутниковых геодезических измерений (определений)	0.10	–
110	516619.06	2212920.17	Метод спутниковых геодезических измерений	0.10	–

			(определений)		
111	516596.84	2212915.02	Метод спутниковых геодезических измерений (определений)	0.10	–
112	516559.19	2212906.35	Метод спутниковых геодезических измерений (определений)	0.10	–
113	516550.66	2212904.24	Метод спутниковых геодезических измерений (определений)	0.10	–
114	516545.91	2212902.87	Метод спутниковых геодезических измерений (определений)	0.10	–
115	516526.33	2212898.45	Метод спутниковых геодезических измерений (определений)	0.10	–
116	516518.08	2212896.48	Метод спутниковых геодезических измерений (определений)	0.10	–
117	516509.28	2212894.34	Метод спутниковых геодезических измерений (определений)	0.10	–
118	516502.77	2212892.73	Метод спутниковых геодезических измерений (определений)	0.10	–
119	516492.93	2212890.48	Метод спутниковых геодезических измерений (определений)	0.10	–
120	516487.34	2212889.12	Метод спутниковых геодезических измерений (определений)	0.10	–
121	516484.22	2212888.40	Метод спутниковых геодезических измерений (определений)	0.10	–
122	516475.05	2212886.19	Метод спутниковых геодезических измерений (определений)	0.10	–
123	516461.48	2212882.90	Метод спутниковых геодезических измерений (определений)	0.10	–
124	516443.16	2212878.54	Метод спутниковых геодезических измерений (определений)	0.10	–
125	516440.50	2212877.91	Метод спутниковых геодезических измерений (определений)	0.10	–
126	516439.20	2212877.44	Метод спутниковых геодезических измерений (определений)	0.10	–
127	516435.28	2212874.13	Метод спутниковых геодезических измерений (определений)	0.10	–

128	516431.44	2212871.06	Метод спутниковых геодезических измерений (определений)	0.10	–
129	516428.89	2212868.88	Метод спутниковых геодезических измерений (определений)	0.10	–
130	516426.41	2212866.73	Метод спутниковых геодезических измерений (определений)	0.10	–
131	516423.90	2212864.48	Метод спутниковых геодезических измерений (определений)	0.10	–
132	516421.11	2212861.98	Метод спутниковых геодезических измерений (определений)	0.10	–
133	516419.80	2212861.33	Метод спутниковых геодезических измерений (определений)	0.10	–
134	516416.77	2212860.21	Метод спутниковых геодезических измерений (определений)	0.10	–
135	516414.92	2212859.74	Метод спутниковых геодезических измерений (определений)	0.10	–
136	516415.36	2212857.79	Метод спутниковых геодезических измерений (определений)	0.10	–
137	516417.35	2212858.31	Метод спутниковых геодезических измерений (определений)	0.10	–
138	516420.59	2212859.48	Метод спутниковых геодезических измерений (определений)	0.10	–
139	516422.25	2212860.31	Метод спутниковых геодезических измерений (определений)	0.10	–
140	516425.24	2212863.00	Метод спутниковых геодезических измерений (определений)	0.10	–
141	516427.73	2212865.23	Метод спутниковых геодезических измерений (определений)	0.10	–
142	516430.19	2212867.36	Метод спутниковых геодезических измерений (определений)	0.10	–
143	516432.72	2212869.52	Метод спутниковых геодезических измерений (определений)	0.10	–
144	516436.55	2212872.60	Метод спутниковых геодезических измерений (определений)	0.10	–
145	516440.21	2212875.69	Метод спутниковых	0.10	–

			геодезических измерений (определений)		
146	516441.06	2212875.99	Метод спутниковых геодезических измерений (определений)	0.10	–
147	516443.63	2212876.59	Метод спутниковых геодезических измерений (определений)	0.10	–
148	516461.96	2212880.96	Метод спутниковых геодезических измерений (определений)	0.10	–
149	516475.52	2212884.25	Метод спутниковых геодезических измерений (определений)	0.10	–
150	516484.68	2212886.46	Метод спутниковых геодезических измерений (определений)	0.10	–
151	516487.80	2212887.17	Метод спутниковых геодезических измерений (определений)	0.10	–
152	516493.39	2212888.52	Метод спутниковых геодезических измерений (определений)	0.10	–
153	516503.22	2212890.79	Метод спутниковых геодезических измерений (определений)	0.10	–
154	516509.77	2212892.40	Метод спутниковых геодезических измерений (определений)	0.10	–
155	516518.55	2212894.54	Метод спутниковых геодезических измерений (определений)	0.10	–
156	516526.78	2212896.50	Метод спутниковых геодезических измерений (определений)	0.10	–
157	516546.41	2212900.93	Метод спутниковых геодезических измерений (определений)	0.10	–
158	516551.19	2212902.31	Метод спутниковых геодезических измерений (определений)	0.10	–
159	516559.65	2212904.40	Метод спутниковых геодезических измерений (определений)	0.10	–
160	516597.29	2212913.06	Метод спутниковых геодезических измерений (определений)	0.10	–
161	516619.51	2212918.21	Метод спутниковых геодезических измерений (определений)	0.10	–
162	516629.73	2212920.56	Метод спутниковых геодезических	0.10	–

			измерений (определений)		
163	516639.47	2212922.83	Метод спутниковых геодезических измерений (определений)	0.10	–
164	516647.17	2212924.63	Метод спутниковых геодезических измерений (определений)	0.10	–
165	516673.66	2212930.79	Метод спутниковых геодезических измерений (определений)	0.10	–
166	516677.80	2212918.73	Метод спутниковых геодезических измерений (определений)	0.10	–
167	516678.60	2212916.75	Метод спутниковых геодезических измерений (определений)	0.10	–
168	516684.19	2212916.46	Метод спутниковых геодезических измерений (определений)	0.10	–
169	516685.69	2212916.33	Метод спутниковых геодезических измерений (определений)	0.10	–
170	516696.48	2212913.88	Метод спутниковых геодезических измерений (определений)	0.10	–
171	516702.89	2212909.10	Метод спутниковых геодезических измерений (определений)	0.10	–
172	516706.17	2212905.32	Метод спутниковых геодезических измерений (определений)	0.10	–
173	516708.89	2212902.31	Метод спутниковых геодезических измерений (определений)	0.10	–
174	516728.78	2212879.15	Метод спутниковых геодезических измерений (определений)	0.10	–
175	516746.42	2212861.56	Метод спутниковых геодезических измерений (определений)	0.10	–
176	516764.31	2212840.09	Метод спутниковых геодезических измерений (определений)	0.10	–
177	516781.98	2212844.09	Метод спутниковых геодезических измерений (определений)	0.10	–
178	516787.51	2212837.23	Метод спутниковых геодезических измерений (определений)	0.10	–
179	516792.04	2212830.40	Метод спутниковых геодезических измерений	0.10	–

			(определений)		
180	516794.43	2212822.08	Метод спутниковых геодезических измерений (определений)	0.10	–
181	516797.69	2212807.56	Метод спутниковых геодезических измерений (определений)	0.10	–
182	516798.90	2212802.31	Метод спутниковых геодезических измерений (определений)	0.10	–
183	516803.94	2212770.51	Метод спутниковых геодезических измерений (определений)	0.10	–
184	516806.04	2212759.36	Метод спутниковых геодезических измерений (определений)	0.10	–
185	516810.76	2212736.13	Метод спутниковых геодезических измерений (определений)	0.10	–
186	516815.57	2212711.48	Метод спутниковых геодезических измерений (определений)	0.10	–
187	516817.95	2212700.77	Метод спутниковых геодезических измерений (определений)	0.10	–
188	516824.78	2212671.44	Метод спутниковых геодезических измерений (определений)	0.10	–
189	516823.84	2212666.31	Метод спутниковых геодезических измерений (определений)	0.10	–
190	516833.01	2212622.61	Метод спутниковых геодезических измерений (определений)	0.10	–
191	516842.28	2212581.93	Метод спутниковых геодезических измерений (определений)	0.10	–
192	516850.58	2212550.00	Метод спутниковых геодезических измерений (определений)	0.10	–
193	516855.78	2212530.71	Метод спутниковых геодезических измерений (определений)	0.10	–
194	516857.92	2212521.93	Метод спутниковых геодезических измерений (определений)	0.10	–
195	516860.69	2212510.65	Метод спутниковых геодезических измерений (определений)	0.10	–
196	516864.16	2212496.33	Метод спутниковых геодезических измерений (определений)	0.10	–

197	516866.22	2212488.43	Метод спутниковых геодезических измерений (определений)	0.10	–
198	516872.82	2212458.95	Метод спутниковых геодезических измерений (определений)	0.10	–
199	516872.80	2212458.69	Метод спутниковых геодезических измерений (определений)	0.10	–
200	516871.68	2212454.52	Метод спутниковых геодезических измерений (определений)	0.10	–
201	516870.74	2212453.61	Метод спутниковых геодезических измерений (определений)	0.10	–
202	516856.72	2212439.50	Метод спутниковых геодезических измерений (определений)	0.10	–
203	516847.72	2212430.37	Метод спутниковых геодезических измерений (определений)	0.10	–
204	516840.17	2212422.94	Метод спутниковых геодезических измерений (определений)	0.10	–
205	516823.42	2212426.27	Метод спутниковых геодезических измерений (определений)	0.10	–
206	516809.42	2212427.79	Метод спутниковых геодезических измерений (определений)	0.10	–
207	516798.78	2212429.00	Метод спутниковых геодезических измерений (определений)	0.10	–
208	516787.60	2212429.86	Метод спутниковых геодезических измерений (определений)	0.10	–
209	516775.14	2212430.81	Метод спутниковых геодезических измерений (определений)	0.10	–
210	516766.27	2212431.59	Метод спутниковых геодезических измерений (определений)	0.10	–
211	516743.66	2212430.91	Метод спутниковых геодезических измерений (определений)	0.10	–
212	516742.60	2212430.87	Метод спутниковых геодезических измерений (определений)	0.10	–
213	516732.08	2212428.50	Метод спутниковых геодезических измерений (определений)	0.10	–
214	516719.28	2212425.44	Метод спутниковых	0.10	–

			геодезических измерений (определений)		
215	516703.44	2212421.92	Метод спутниковых геодезических измерений (определений)	0.10	–
216	516700.84	2212421.34	Метод спутниковых геодезических измерений (определений)	0.10	–
217	516689.85	2212419.04	Метод спутниковых геодезических измерений (определений)	0.10	–
218	516680.03	2212416.99	Метод спутниковых геодезических измерений (определений)	0.10	–
219	516665.16	2212413.92	Метод спутниковых геодезических измерений (определений)	0.10	–
220	516654.20	2212411.54	Метод спутниковых геодезических измерений (определений)	0.10	–
221	516646.18	2212409.87	Метод спутниковых геодезических измерений (определений)	0.10	–
222	516614.26	2212403.56	Метод спутниковых геодезических измерений (определений)	0.10	–
223	516601.88	2212401.09	Метод спутниковых геодезических измерений (определений)	0.10	–
224	516576.01	2212395.92	Метод спутниковых геодезических измерений (определений)	0.10	–
225	516568.13	2212394.31	Метод спутниковых геодезических измерений (определений)	0.10	–
226	516517.13	2212384.74	Метод спутниковых геодезических измерений (определений)	0.10	–
227	516501.76	2212382.46	Метод спутниковых геодезических измерений (определений)	0.10	–
228	516479.97	2212377.71	Метод спутниковых геодезических измерений (определений)	0.10	–
229	516455.34	2212373.17	Метод спутниковых геодезических измерений (определений)	0.10	–
230	516436.63	2212369.75	Метод спутниковых геодезических измерений (определений)	0.10	–
231	516420.33	2212366.64	Метод спутниковых геодезических	0.10	–

			измерений (определений)		
232	516400.31	2212362.56	Метод спутниковых геодезических измерений (определений)	0.10	–
233	516389.65	2212360.32	Метод спутниковых геодезических измерений (определений)	0.10	–
234	516368.26	2212355.88	Метод спутниковых геодезических измерений (определений)	0.10	–
235	516360.85	2212353.87	Метод спутниковых геодезических измерений (определений)	0.10	–
236	516339.14	2212348.31	Метод спутниковых геодезических измерений (определений)	0.10	–
237	516327.44	2212348.02	Метод спутниковых геодезических измерений (определений)	0.10	–
238	516326.40	2212348.00	Метод спутниковых геодезических измерений (определений)	0.10	–
239	516319.50	2212366.92	Метод спутниковых геодезических измерений (определений)	0.10	–
240	516308.26	2212362.84	Метод спутниковых геодезических измерений (определений)	0.10	–
241	516291.60	2212356.40	Метод спутниковых геодезических измерений (определений)	0.10	–
242	516266.86	2212348.00	Метод спутниковых геодезических измерений (определений)	0.10	–
243	516255.78	2212344.31	Метод спутниковых геодезических измерений (определений)	0.10	–
244	516238.44	2212338.73	Метод спутниковых геодезических измерений (определений)	0.10	–
245	516224.30	2212333.98	Метод спутниковых геодезических измерений (определений)	0.10	–
246	516207.01	2212329.55	Метод спутниковых геодезических измерений (определений)	0.10	–
247	516212.80	2212309.85	Метод спутниковых геодезических измерений (определений)	0.10	–
248	516220.97	2212305.21	Метод спутниковых геодезических измерений	0.10	–

			(определений)		
249	516224.66	2212301.44	Метод спутниковых геодезических измерений (определений)	0.10	–
250	516228.66	2212283.33	Метод спутниковых геодезических измерений (определений)	0.10	–
251	516230.61	2212262.92	Метод спутниковых геодезических измерений (определений)	0.10	–
252	516234.78	2212240.79	Метод спутниковых геодезических измерений (определений)	0.10	–
253	516236.41	2212220.87	Метод спутниковых геодезических измерений (определений)	0.10	–
254	516242.57	2212196.90	Метод спутниковых геодезических измерений (определений)	0.10	–
255	516247.22	2212173.88	Метод спутниковых геодезических измерений (определений)	0.10	–
256	516254.85	2212138.08	Метод спутниковых геодезических измерений (определений)	0.10	–
257	516261.48	2212108.58	Метод спутниковых геодезических измерений (определений)	0.10	–
258	516265.84	2212085.92	Метод спутниковых геодезических измерений (определений)	0.10	–
259	516274.46	2212047.29	Метод спутниковых геодезических измерений (определений)	0.10	–
260	516282.82	2212015.94	Метод спутниковых геодезических измерений (определений)	0.10	–
261	516287.66	2211997.34	Метод спутниковых геодезических измерений (определений)	0.10	–
262	516295.55	2211991.81	Метод спутниковых геодезических измерений (определений)	0.10	–
263	516305.80	2211956.99	Метод спутниковых геодезических измерений (определений)	0.10	–
264	516306.54	2211953.77	Метод спутниковых геодезических измерений (определений)	0.10	–
265	516308.15	2211946.40	Метод спутниковых геодезических измерений (определений)	0.10	–

266	516311.48	2211929.98	Метод спутниковых геодезических измерений (определений)	0.10	–
267	516311.89	2211927.96	Метод спутниковых геодезических измерений (определений)	0.10	–
1	516313.78	2211924.67	Метод спутниковых геодезических измерений (определений)	0.10	–

3. Сведения о характерных точках части (частей) границы объекта

Обозначение характерных точек части границы	Координаты, м		Метод определения координат характерной точки	Средняя квадратическая погрешность положения характерной точки (M_t), м	Описание обозначения точки на местности (при наличии)
	X	Y			
1	2	3	4	5	6
–	–	–	–	–	–

Схема расположения границ публичного сервитута
для эксплуатации объекта электросетевого хозяйства
КЛ-6кВ ПС Егошиха - с.м. в ст.ТП-0515,ТП-0520

(наименование объекта)

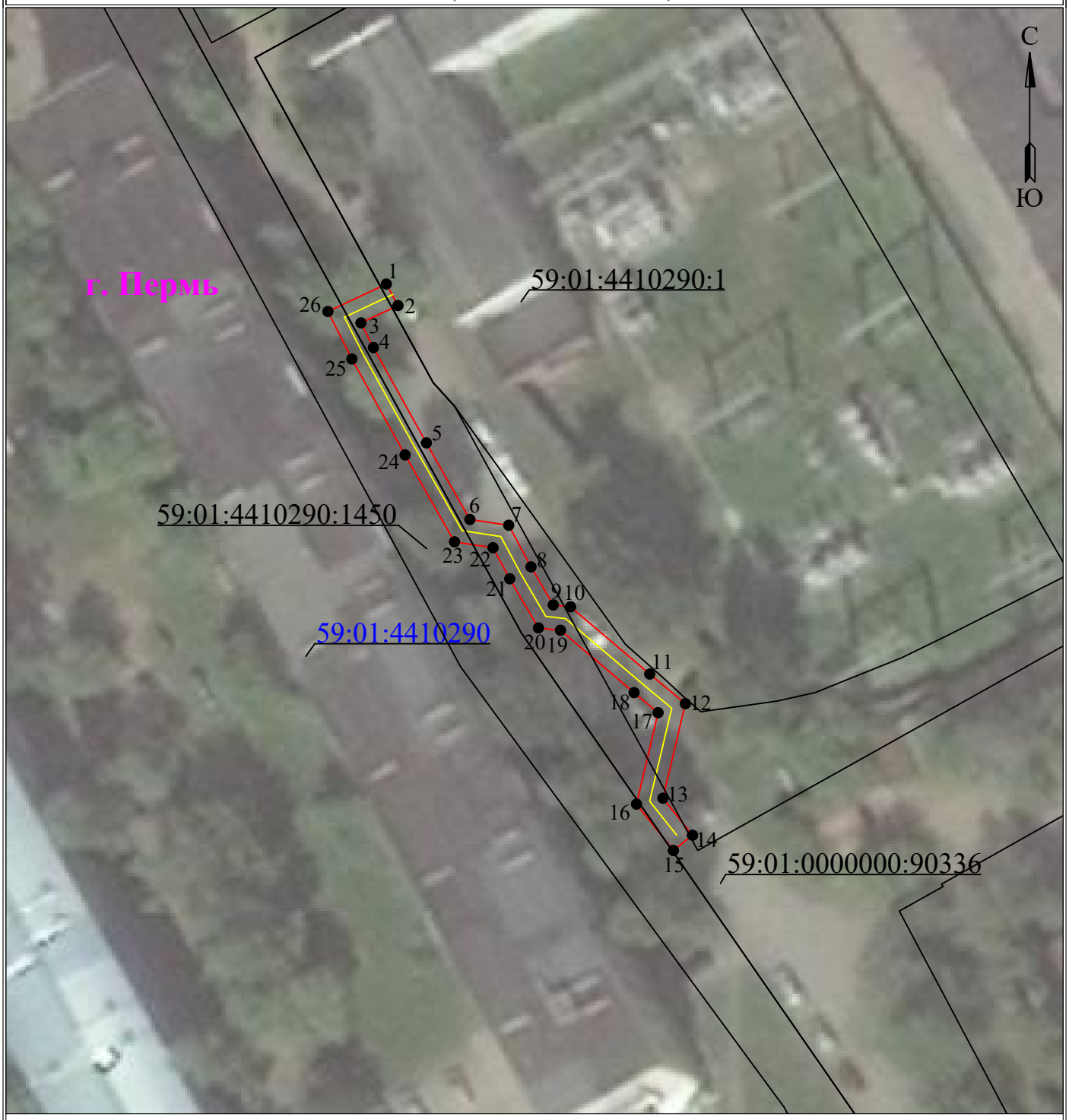

Масштаб 1:500

Используемые условные знаки и обозначения:

- ●1 - обозначение характерной точки границы устанавливаемого публичного сервитута
- границы земельных участков, попадающих в зону публичного сервитута
- граница кадастрового квартала
- :123 - кадастровый номер земельного участка
- 59:01:3810290 - номер кадастрового квартала
- граница устанавливаемого публичного сервитута
- г. Пермь - наименование населенного пункта
- ось линии, контур объекта

ГРАФИЧЕСКОЕ ОПИСАНИЕ

местоположения границ публичного сервитута

КЛ-6кВ ПС Егошиха - с.м. в ст.ТП-0515, ТП-0520

(наименование объекта, местоположение границ которого описано (далее - объект)

Раздел 1

Сведения об объекте		
№ п/п	Характеристики объекта	Описание характеристик
1	2	3
1	Местоположение объекта	Пермский край, Пермь город
2	Площадь объекта +/- величина погрешности определения площади (Р+/- Дельта Р)	188 кв.м ± 2.87 кв.м
3	Иные характеристики объекта	Публичный сервитут устанавливается в целях эксплуатации объекта электросетевого хозяйства «КЛ-6кВ ПС Егошиха - с.м. в ст.ТП-0515, ТП-0520» (согласно п.1 ст. 39.37 «Земельного кодекса Российской Федерации» от 25.10.2001 г. №136-ФЗ) Срок установления публичного сервитута - сорок девять лет (согласно п.1 ст. 39.45 ЗК РФ).

Раздел 2

Сведения о местоположении границ объекта

1. Система координат МСК-59, зона 2

2. Сведения о характерных точках границ объекта

Обозначение характерных точек границ	Координаты, м		Метод определения координат характерной точки	Средняя квадратическая погрешность положения характерной точки (M_t), м	Описание обозначения точки на местности (при наличии)
	X	Y			
1	2	3	4	5	6
1	517689.09	2233835.06	Метод спутниковых геодезических измерений (определений)	0.10	–
2	517686.89	2233836.25	Метод спутниковых геодезических измерений (определений)	0.10	–
3	517685.11	2233832.46	Метод спутниковых геодезических измерений (определений)	0.10	–
4	517682.59	2233833.74	Метод спутниковых геодезических измерений (определений)	0.10	–
5	517672.83	2233839.16	Метод спутниковых геодезических измерений (определений)	0.10	–
6	517664.99	2233843.61	Метод спутниковых геодезических измерений (определений)	0.10	–
7	517664.40	2233847.59	Метод спутниковых	0.10	–

			геодезических измерений (определений)		
8	517660.14	2233849.87	Метод спутниковых геодезических измерений (определений)	0.10	–
9	517656.24	2233852.15	Метод спутниковых геодезических измерений (определений)	0.10	–
10	517656.05	2233853.92	Метод спутниковых геодезических измерений (определений)	0.10	–
11	517649.17	2233862.03	Метод спутниковых геодезических измерений (определений)	0.10	–
12	517646.14	2233865.67	Метод спутниковых геодезических измерений (определений)	0.10	–
13	517636.46	2233863.38	Метод спутниковых геодезических измерений (определений)	0.10	–
14	517632.67	2233866.40	Метод спутниковых геодезических измерений (определений)	0.10	–
15	517631.11	2233864.45	Метод спутниковых геодезических измерений (определений)	0.10	–
16	517635.85	2233860.67	Метод спутниковых геодезических измерений (определений)	0.10	–
17	517645.21	2233862.88	Метод спутниковых геодезических измерений (определений)	0.10	–
18	517647.27	2233860.42	Метод спутниковых геодезических измерений (определений)	0.10	–
19	517653.65	2233852.89	Метод спутниковых геодезических измерений (определений)	0.10	–
20	517653.89	2233850.63	Метод спутниковых геодезических измерений (определений)	0.10	–
21	517658.92	2233847.69	Метод спутниковых геодезических измерений (определений)	0.10	–
22	517662.10	2233845.98	Метод спутниковых геодезических измерений (определений)	0.10	–
23	517662.70	2233842.04	Метод спутниковых геодезических измерений (определений)	0.10	–
24	517671.60	2233836.98	Метод спутниковых геодезических	0.10	–

			измерений (определений)		
25	517681.42	2233831.53	Метод спутниковых геодезических измерений (определений)	0.10	–
26	517686.28	2233829.08	Метод спутниковых геодезических измерений (определений)	0.10	–
1	517689.09	2233835.06	Метод спутниковых геодезических измерений (определений)	0.10	–

3. Сведения о характерных точках части (частей) границы объекта

Обозначение характерных точек части границы	Координаты, м		Метод определения координат характерной точки	Средняя квадратическая погрешность положения характерной точки (M_t), м	Описание обозначения точки на местности (при наличии)
	X	Y			
1	2	3	4	5	6
–	–	–	–	–	–

Схема расположения границ публичного сервитута

для эксплуатации объекта электросетевого хозяйства

КЛ-6кВ БКТП-1747 - ТП-1705, КЛ-6кВ БКТП-1747 - БКТП-1757

(наименование объекта)

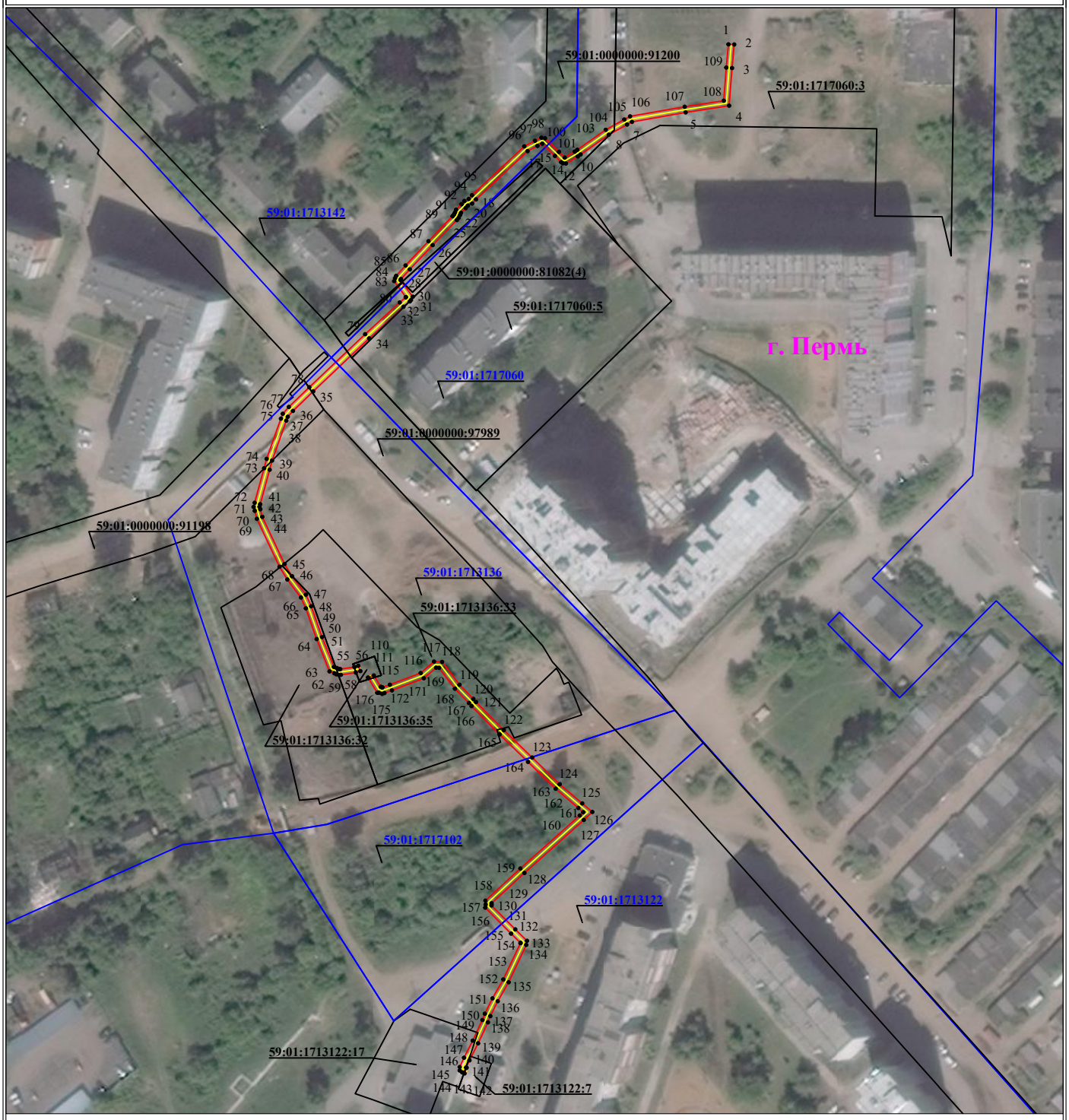

Используемые условные знаки и обозначения:

Масштаб 1:2000

- ● 1 - обозначение характерной точки границы устанавливаемого публичного сервитута
- границы земельных участков, попадающих в зону публичного сервитута
- граница кадастрового квартала
- 59:01:3810290 - номер кадастрового квартала
- граница устанавливаемого публичного сервитута
- г. Пермь - наименование населенного пункта
- ось линии, контур объекта

ГРАФИЧЕСКОЕ ОПИСАНИЕ

местоположения границ публичного сервитута

КЛ-6кВ БКТП-1747 - ТП-1705, КЛ-6кВ БКТП-1747 - БКТП-1757

(наименование объекта, местоположение границ которого описано (далее - объект)

Раздел 1

Сведения об объекте		
№ п/п	Характеристики объекта	Описание характеристик
1	2	3
1	Местоположение объекта	Пермский край, Пермь город
2	Площадь объекта +/- величина погрешности определения площади (Р+/- Дельта Р)	1129 кв.м ± 7.67 кв.м
3	Иные характеристики объекта	Публичный сервитут устанавливается в целях эксплуатации объекта электросетевого хозяйства «КЛ-6кВ БКТП-1747 - ТП-1705, КЛ-6кВ БКТП-1747 - БКТП-1757» (согласно п.1 ст. 39.37 «Земельного кодекса Российской Федерации» от 25.10.2001 г. №136-ФЗ) Срок установления публичного сервитута - сорок девять лет (согласно п.1 ст. 39.45 ЗК РФ).

Раздел 2

Сведения о местоположении границ объекта

1. Система координат МСК-59, зона 2

2. Сведения о характерных точках границ объекта

Обозначение характерных точек границ	Координаты, м		Метод определения координат характерной точки	Средняя квадратическая погрешность положения характерной точки (M_t), м	Описание обозначения точки на местности (при наличии)
	X	Y			
1	2	3	4	5	6
Граница1(1)	–	–	–	–	–
1	520449.47	2219187.00	Метод спутниковых геодезических измерений (определений)	0.10	–
2	520449.41	2219189.00	Метод спутниковых геодезических измерений (определений)	0.10	–
3	520441.21	2219188.25	Метод спутниковых геодезических измерений (определений)	0.10	–
4	520428.12	2219187.23	Метод спутниковых геодезических измерений (определений)	0.10	–
5	520425.78	2219172.10	Метод спутниковых геодезических измерений (определений)	0.10	–
6	520422.48	2219153.42	Метод спутниковых геодезических измерений	0.10	–

			(определений)		
7	520421.55	2219151.71	Метод спутниковых геодезических измерений (определений)	0.10	–
8	520418.02	2219145.35	Метод спутниковых геодезических измерений (определений)	0.10	–
9	520411.14	2219135.55	Метод спутниковых геодезических измерений (определений)	0.10	–
10	520410.46	2219134.59	Метод спутниковых геодезических измерений (определений)	0.10	–
11	520407.99	2219130.43	Метод спутниковых геодезических измерений (определений)	0.10	–
12	520408.07	2219129.42	Метод спутниковых геодезических измерений (определений)	0.10	–
13	520408.45	2219128.78	Метод спутниковых геодезических измерений (определений)	0.10	–
14	520410.63	2219126.60	Метод спутниковых геодезических измерений (определений)	0.10	–
15	520414.90	2219122.19	Метод спутниковых геодезических измерений (определений)	0.10	–
16	520414.13	2219120.53	Метод спутниковых геодезических измерений (определений)	0.10	–
17	520412.30	2219117.08	Метод спутниковых геодезических измерений (определений)	0.10	–
18	520395.53	2219099.15	Метод спутниковых геодезических измерений (определений)	0.10	–
19	520394.03	2219097.79	Метод спутниковых геодезических измерений (определений)	0.10	–
20	520393.33	2219096.30	Метод спутниковых геодезических измерений (определений)	0.10	–
21	520392.47	2219095.55	Метод спутниковых геодезических измерений (определений)	0.10	–
22	520390.82	2219093.91	Метод спутниковых геодезических измерений (определений)	0.10	–
23	520390.11	2219093.63	Метод спутниковых геодезических измерений (определений)	0.10	–

24	520389.11	2219093.12	Метод спутниковых геодезических измерений (определений)	0.10	–
25	520388.31	2219092.46	Метод спутниковых геодезических измерений (определений)	0.10	–
26	520379.58	2219084.04	Метод спутниковых геодезических измерений (определений)	0.10	–
27	520371.15	2219076.08	Метод спутниковых геодезических измерений (определений)	0.10	–
28	520367.78	2219073.02	Метод спутниковых геодезических измерений (определений)	0.10	–
29	520367.44	2219072.85	Метод спутниковых геодезических измерений (определений)	0.10	–
30	520361.63	2219077.12	Метод спутниковых геодезических измерений (определений)	0.10	–
31	520360.48	2219076.50	Метод спутниковых геодезических измерений (определений)	0.10	–
32	520359.98	2219076.08	Метод спутниковых геодезических измерений (определений)	0.10	–
33	520358.14	2219073.90	Метод спутниковых геодезических измерений (определений)	0.10	–
34	520347.13	2219061.93	Метод спутниковых геодезических измерений (определений)	0.10	–
35	520328.68	2219042.48	Метод спутниковых геодезических измерений (определений)	0.10	–
36	520321.88	2219035.42	Метод спутниковых геодезических измерений (определений)	0.10	–
37	520319.84	2219033.61	Метод спутниковых геодезических измерений (определений)	0.10	–
38	520318.51	2219033.10	Метод спутниковых геодезических измерений (определений)	0.10	–
39	520304.61	2219028.15	Метод спутниковых геодезических измерений (определений)	0.10	–
40	520301.41	2219027.31	Метод спутниковых геодезических измерений (определений)	0.10	–
41	520289.41	2219024.01	Метод спутниковых	0.10	–

			геодезических измерений (определений)		
42	520288.51	2219023.78	Метод спутниковых геодезических измерений (определений)	0.10	–
43	520287.66	2219024.06	Метод спутниковых геодезических измерений (определений)	0.10	–
44	520285.02	2219024.75	Метод спутниковых геодезических измерений (определений)	0.10	–
45	520268.60	2219032.50	Метод спутниковых геодезических измерений (определений)	0.10	–
46	520264.35	2219035.10	Метод спутниковых геодезических измерений (определений)	0.10	–
47	520257.96	2219039.92	Метод спутниковых геодезических измерений (определений)	0.10	–
48	520253.91	2219041.77	Метод спутниковых геодезических измерений (определений)	0.10	–
49	520243.19	2219045.53	Метод спутниковых геодезических измерений (определений)	0.10	–
50	520232.78	2219049.68	Метод спутниковых геодезических измерений (определений)	0.10	–
51	520232.41	2219050.66	Метод спутниковых геодезических измерений (определений)	0.10	–
52	520232.10	2219051.21	Метод спутниковых геодезических измерений (определений)	0.10	–
53	520232.01	2219051.59	Метод спутниковых геодезических измерений (определений)	0.10	–
54	520232.02	2219051.88	Метод спутниковых геодезических измерений (определений)	0.10	–
55	520232.77	2219056.82	Метод спутниковых геодезических измерений (определений)	0.10	–
56	520233.20	2219058.15	Метод спутниковых геодезических измерений (определений)	0.10	–
57	520231.34	2219058.88	Метод спутниковых геодезических измерений (определений)	0.10	–
58	520230.82	2219057.28	Метод спутниковых геодезических	0.10	–

			измерений (определений)		
59	520230.03	2219052.09	Метод спутниковых геодезических измерений (определений)	0.10	–
60	520229.98	2219051.40	Метод спутниковых геодезических измерений (определений)	0.10	–
61	520230.23	2219050.46	Метод спутниковых геодезических измерений (определений)	0.10	–
62	520230.59	2219049.81	Метод спутниковых геодезических измерений (определений)	0.10	–
63	520231.23	2219048.15	Метод спутниковых геодезических измерений (определений)	0.10	–
64	520242.48	2219043.66	Метод спутниковых геодезических измерений (определений)	0.10	–
65	520253.16	2219039.91	Метод спутниковых геодезических измерений (определений)	0.10	–
66	520256.93	2219038.19	Метод спутниковых геодезических измерений (определений)	0.10	–
67	520263.22	2219033.44	Метод спутниковых геодезических измерений (определений)	0.10	–
68	520267.66	2219030.74	Метод спутниковых геодезических измерений (определений)	0.10	–
69	520284.33	2219022.86	Метод спутниковых геодезических измерений (определений)	0.10	–
70	520287.10	2219022.13	Метод спутниковых геодезических измерений (определений)	0.10	–
71	520288.45	2219021.70	Метод спутниковых геодезических измерений (определений)	0.10	–
72	520289.92	2219022.08	Метод спутниковых геодезических измерений (определений)	0.10	–
73	520301.94	2219025.38	Метод спутниковых геодезических измерений (определений)	0.10	–
74	520305.20	2219026.24	Метод спутниковых геодезических измерений (определений)	0.10	–
75	520319.20	2219031.22	Метод спутниковых геодезических измерений	0.10	–

			(определений)		
76	520320.90	2219031.87	Метод спутниковых геодезических измерений (определений)	0.10	–
77	520323.27	2219033.98	Метод спутниковых геодезических измерений (определений)	0.10	–
78	520330.13	2219041.11	Метод спутниковых геодезических измерений (определений)	0.10	–
79	520348.59	2219060.56	Метод спутниковых геодезических измерений (определений)	0.10	–
80	520359.64	2219072.58	Метод спутниковых геодезических измерений (определений)	0.10	–
81	520361.40	2219074.65	Метод спутниковых геодезических измерений (определений)	0.10	–
82	520361.50	2219074.73	Метод спутниковых геодезических измерений (определений)	0.10	–
83	520367.06	2219070.64	Метод спутниковых геодезических измерений (определений)	0.10	–
84	520368.08	2219070.94	Метод спутниковых геодезических измерений (определений)	0.10	–
85	520368.91	2219071.35	Метод спутниковых геодезических измерений (определений)	0.10	–
86	520372.51	2219074.61	Метод спутниковых геодезических измерений (определений)	0.10	–
87	520380.96	2219082.59	Метод спутниковых геодезических измерений (определений)	0.10	–
88	520389.64	2219090.96	Метод спутниковых геодезических измерений (определений)	0.10	–
89	520390.22	2219091.44	Метод спутниковых геодезических измерений (определений)	0.10	–
90	520390.93	2219091.80	Метод спутниковых геодезических измерений (определений)	0.10	–
91	520391.94	2219092.20	Метод спутниковых геодезических измерений (определений)	0.10	–
92	520393.84	2219094.09	Метод спутниковых геодезических измерений (определений)	0.10	–

93	520394.96	2219095.07	Метод спутниковых геодезических измерений (определений)	0.10	–
94	520395.67	2219096.58	Метод спутниковых геодезических измерений (определений)	0.10	–
95	520396.94	2219097.73	Метод спутниковых геодезических измерений (определений)	0.10	–
96	520413.95	2219115.91	Метод спутниковых геодезических измерений (определений)	0.10	–
97	520415.91	2219119.64	Метод спутниковых геодезических измерений (определений)	0.10	–
98	520416.97	2219121.90	Метод спутниковых геодезических измерений (определений)	0.10	–
99	520416.77	2219123.17	Метод спутниковых геодезических измерений (определений)	0.10	–
100	520412.05	2219128.00	Метод спутниковых геодезических измерений (определений)	0.10	–
101	520410.06	2219130.00	Метод спутниковых геодезических измерений (определений)	0.10	–
102	520412.14	2219133.50	Метод спутниковых геодезических измерений (определений)	0.10	–
103	520412.78	2219134.40	Метод спутниковых геодезических измерений (определений)	0.10	–
104	520419.72	2219144.29	Метод спутниковых геодезических измерений (определений)	0.10	–
105	520423.30	2219150.75	Метод спутниковых геодезических измерений (определений)	0.10	–
106	520424.40	2219152.75	Метод спутниковых геодезических измерений (определений)	0.10	–
107	520427.75	2219171.77	Метод спутниковых геодезических измерений (определений)	0.10	–
108	520429.85	2219185.37	Метод спутниковых геодезических измерений (определений)	0.10	–
109	520441.38	2219186.25	Метод спутниковых геодезических измерений (определений)	0.10	–
1	520449.47	2219187.00	Метод спутниковых	0.10	–

			геодезических измерений (определений)		
Граница1(2)	–	–	–	–	–
110	520229.09	2219061.54	Метод спутниковых геодезических измерений (определений)	0.10	–
111	520229.82	2219063.56	Метод спутниковых геодезических измерений (определений)	0.10	–
112	520225.90	2219065.96	Метод спутниковых геодезических измерений (определений)	0.10	–
113	520225.63	2219066.45	Метод спутниковых геодезических измерений (определений)	0.10	–
114	520225.67	2219066.55	Метод спутниковых геодезических измерений (определений)	0.10	–
115	520226.60	2219069.14	Метод спутниковых геодезических измерений (определений)	0.10	–
116	520230.66	2219079.88	Метод спутниковых геодезических измерений (определений)	0.10	–
117	520234.65	2219084.51	Метод спутниковых геодезических измерений (определений)	0.10	–
118	520234.53	2219087.33	Метод спутниковых геодезических измерений (определений)	0.10	–
119	520226.59	2219093.39	Метод спутниковых геодезических измерений (определений)	0.10	–
120	520221.66	2219098.19	Метод спутниковых геодезических измерений (определений)	0.10	–
121	520220.57	2219099.14	Метод спутниковых геодезических измерений (определений)	0.10	–
122	520210.78	2219108.83	Метод спутниковых геодезических измерений (определений)	0.10	–
123	520201.25	2219118.70	Метод спутниковых геодезических измерений (определений)	0.10	–
124	520191.96	2219128.27	Метод спутниковых геодезических измерений (определений)	0.10	–
125	520185.29	2219136.10	Метод спутниковых геодезических измерений (определений)	0.10	–
126	520182.32	2219139.63	Метод спутниковых	0.10	–

			геодезических измерений (определений)		
127	520179.53	2219136.66	Метод спутниковых геодезических измерений (определений)	0.10	–
128	520161.07	2219115.98	Метод спутниковых геодезических измерений (определений)	0.10	–
129	520150.53	2219104.55	Метод спутниковых геодезических измерений (определений)	0.10	–
130	520150.02	2219104.56	Метод спутниковых геодезических измерений (определений)	0.10	–
131	520149.78	2219104.54	Метод спутниковых геодезических измерений (определений)	0.10	–
132	520141.45	2219112.81	Метод спутниковых геодезических измерений (определений)	0.10	–
133	520137.47	2219116.88	Метод спутниковых геодезических измерений (определений)	0.10	–
134	520136.03	2219116.63	Метод спутниковых геодезических измерений (определений)	0.10	–
135	520123.04	2219110.50	Метод спутниковых геодезических измерений (определений)	0.10	–
136	520116.45	2219106.71	Метод спутниковых геодезических измерений (определений)	0.10	–
137	520111.25	2219104.12	Метод спутниковых геодезических измерений (определений)	0.10	–
138	520109.09	2219103.29	Метод спутниковых геодезических измерений (определений)	0.10	–
139	520101.79	2219099.87	Метод спутниковых геодезических измерений (определений)	0.10	–
140	520095.86	2219096.85	Метод спутниковых геодезических измерений (определений)	0.10	–
141	520093.36	2219095.69	Метод спутниковых геодезических измерений (определений)	0.10	–
142	520093.28	2219095.87	Метод спутниковых геодезических измерений (определений)	0.10	–
143	520091.30	2219095.13	Метод спутниковых геодезических	0.10	–

			измерений (определений)		
144	520091.68	2219094.31	Метод спутниковых геодезических измерений (определений)	0.10	–
145	520092.33	2219093.44	Метод спутниковых геодезических измерений (определений)	0.10	–
146	520093.53	2219093.45	Метод спутниковых геодезических измерений (определений)	0.10	–
147	520096.78	2219094.96	Метод спутниковых геодезических измерений (определений)	0.10	–
148	520102.71	2219097.98	Метод спутниковых геодезических измерений (определений)	0.10	–
149	520109.91	2219101.36	Метод спутниковых геодезических измерений (определений)	0.10	–
150	520112.10	2219102.20	Метод спутниковых геодезических измерений (определений)	0.10	–
151	520117.44	2219104.86	Метод спутниковых геодезических измерений (определений)	0.10	–
152	520124.02	2219108.63	Метод спутниковых геодезических измерений (определений)	0.10	–
153	520136.64	2219114.61	Метод спутниковых геодезических измерений (определений)	0.10	–
154	520136.75	2219114.62	Метод спутниковых геодезических измерений (определений)	0.10	–
155	520139.96	2219111.34	Метод спутниковых геодезических измерений (определений)	0.10	–
156	520149.01	2219102.35	Метод спутниковых геодезических измерений (определений)	0.10	–
157	520150.09	2219102.46	Метод спутниковых геодезических измерений (определений)	0.10	–
158	520151.43	2219102.42	Метод спутниковых геодезических измерений (определений)	0.10	–
159	520162.63	2219114.57	Метод спутниковых геодезических измерений (определений)	0.10	–
160	520181.08	2219135.24	Метод спутниковых геодезических измерений	0.10	–

			(определений)		
161	520182.23	2219136.46	Метод спутниковых геодезических измерений (определений)	0.10	–
162	520183.69	2219134.73	Метод спутниковых геодезических измерений (определений)	0.10	–
163	520190.41	2219126.86	Метод спутниковых геодезических измерений (определений)	0.10	–
164	520199.74	2219117.24	Метод спутниковых геодезических измерений (определений)	0.10	–
165	520209.29	2219107.35	Метод спутниковых геодезических измерений (определений)	0.10	–
166	520219.14	2219097.60	Метод спутниковых геодезических измерений (определений)	0.10	–
167	520220.23	2219096.65	Метод спутниковых геодезических измерений (определений)	0.10	–
168	520225.22	2219091.80	Метод спутниковых геодезических измерений (определений)	0.10	–
169	520232.47	2219086.26	Метод спутниковых геодезических измерений (определений)	0.10	–
170	520232.52	2219085.25	Метод спутниковых геодезических измерений (определений)	0.10	–
171	520228.83	2219080.96	Метод спутниковых геодезических измерений (определений)	0.10	–
172	520224.63	2219069.87	Метод спутниковых геодезических измерений (определений)	0.10	–
173	520223.69	2219067.25	Метод спутниковых геодезических измерений (определений)	0.10	–
174	520223.39	2219066.46	Метод спутниковых геодезических измерений (определений)	0.10	–
175	520223.79	2219065.35	Метод спутниковых геодезических измерений (определений)	0.10	–
176	520223.79	2219064.77	Метод спутниковых геодезических измерений (определений)	0.10	–
110	520229.09	2219061.54	Метод спутниковых геодезических измерений (определений)	0.10	–

3. Сведения о характерных точках части (частей) границы объекта					
Обозначение характерных точек части границы	Координаты, м		Метод определения координат характерной точки	Средняя квадратическая погрешность положения характерной точки (M_t), м	Описание обозначения точки на местности (при наличии)
	X	Y			
1	2	3	4	5	6
–	–	–	–	–	–

Схема расположения границ публичного сервитута
для эксплуатации объекта электросетевого хозяйства

КЛ-6кВ БКТП-5137 - врезка в КЛ-6кВ от ТП-5037, КЛ-6кВ БКТП-5137 - врезка в КЛ-6кВ от ТП-5055, КЛ-6кВ БКТП-5137 - врезка в КЛ-6кВ от ТП-5168

(наименование объекта)

План границ объекта

Используемые условные знаки и обозначения:

Масштаб 1:400

- ● 1 - обозначение характерной точки границы устанавливаемого публичного сервитута
- ——— - границы земельных участков, попадающих в зону публичного сервитута
- ——— - граница кадастрового квартала
- 59:01:3810290 - номер кадастрового квартала
- ——— - граница устанавливаемого публичного сервитута
- г. Пермь - наименование населенного пункта
- ——— - ось линии, контур объекта

ГРАФИЧЕСКОЕ ОПИСАНИЕ

местоположения границ публичного сервитута

КЛ-6кВ БКТП-5137 - врезка в КЛ-6кВ от ТП-5037, КЛ-6кВ БКТП-5137 - врезка в КЛ-6кВ от ТП-5055, КЛ-6кВ БКТП-5137 - врезка в КЛ-6кВ от ТП-5168

(наименование объекта, местоположение границ которого описано (далее - объект)

Раздел 1

Сведения об объекте		
№ п/п	Характеристики объекта	Описание характеристик
1	2	3
1	Местоположение объекта	Пермский край, Пермь город
2	Площадь объекта +/- величина погрешности определения площади (Р+/- Дельта Р)	183 кв.м ± 2.76 кв.м
3	Иные характеристики объекта	Публичный сервитут устанавливается в целях эксплуатации объекта электросетевого хозяйства «КЛ-6кВ БКТП-5137 - врезка в КЛ-6кВ от ТП-5037, КЛ-6кВ БКТП-5137 - врезка в КЛ-6кВ от ТП-5055, КЛ-6кВ БКТП-5137 - врезка в КЛ-6кВ от ТП-5168» (согласно п.1 ст. 39.37 «Земельного кодекса Российской Федерации» от 25.10.2001 г. №136-ФЗ) Срок установления публичного сервитута - сорок девять лет (согласно п.1 ст. 39.45 ЗК РФ).

Раздел 2

Сведения о местоположении границ объекта					
1. Система координат МСК-59, зона 2					
2. Сведения о характерных точках границ объекта					
Обозначение характерных точек границ	Координаты, м		Метод определения координат характерной точки	Средняя квадратическая погрешность положения характерной точки (M_t), м	Описание обозначения точки на местности (при наличии)
	X	Y			
1	2	3	4	5	6
1	517389.17	2232268.94	Метод спутниковых геодезических измерений (определений)	0.10	–
2	517389.14	2232268.90	Метод спутниковых геодезических измерений (определений)	0.10	–
3	517381.16	2232253.96	Метод спутниковых геодезических измерений (определений)	0.10	–
4	517379.15	2232250.23	Метод спутниковых геодезических измерений (определений)	0.10	–
5	517378.66	2232248.98	Метод спутниковых геодезических измерений (определений)	0.10	–
6	517379.01	2232247.67	Метод спутниковых геодезических	0.10	–

			измерений (определений)		
7	517379.82	2232246.75	Метод спутниковых геодезических измерений (определений)	0.10	–
8	517380.25	2232246.21	Метод спутниковых геодезических измерений (определений)	0.10	–
9	517380.46	2232245.86	Метод спутниковых геодезических измерений (определений)	0.10	–
10	517380.50	2232245.51	Метод спутниковых геодезических измерений (определений)	0.10	–
11	517380.61	2232244.21	Метод спутниковых геодезических измерений (определений)	0.10	–
12	517381.02	2232243.06	Метод спутниковых геодезических измерений (определений)	0.10	–
13	517382.16	2232241.59	Метод спутниковых геодезических измерений (определений)	0.10	–
14	517386.11	2232239.67	Метод спутниковых геодезических измерений (определений)	0.10	–
15	517392.59	2232236.38	Метод спутниковых геодезических измерений (определений)	0.10	–
16	517401.36	2232232.14	Метод спутниковых геодезических измерений (определений)	0.10	–
17	517408.89	2232228.50	Метод спутниковых геодезических измерений (определений)	0.10	–
18	517411.85	2232227.03	Метод спутниковых геодезических измерений (определений)	0.10	–
19	517410.93	2232224.62	Метод спутниковых геодезических измерений (определений)	0.10	–
20	517413.47	2232223.33	Метод спутниковых геодезических измерений (определений)	0.10	–
21	517414.25	2232224.88	Метод спутниковых геодезических измерений (определений)	0.10	–
22	517414.67	2232226.01	Метод спутниковых геодезических измерений (определений)	0.10	–
23	517415.01	2232227.45	Метод спутниковых геодезических измерений	0.10	–

			(определений)		
24	517414.94	2232228.23	Метод спутниковых геодезических измерений (определений)	0.10	–
25	517414.52	2232229.06	Метод спутниковых геодезических измерений (определений)	0.10	–
26	517413.66	2232229.42	Метод спутниковых геодезических измерений (определений)	0.10	–
27	517411.44	2232230.64	Метод спутниковых геодезических измерений (определений)	0.10	–
28	517408.79	2232232.00	Метод спутниковых геодезических измерений (определений)	0.10	–
29	517407.07	2232232.69	Метод спутниковых геодезических измерений (определений)	0.10	–
30	517404.47	2232234.00	Метод спутниковых геодезических измерений (определений)	0.10	–
31	517404.20	2232233.46	Метод спутниковых геодезических измерений (определений)	0.10	–
32	517399.94	2232235.60	Метод спутниковых геодезических измерений (определений)	0.10	–
33	517391.34	2232239.73	Метод спутниковых геодезических измерений (определений)	0.10	–
34	517384.09	2232243.33	Метод спутниковых геодезических измерений (определений)	0.10	–
35	517383.17	2232244.02	Метод спутниковых геодезических измерений (определений)	0.10	–
36	517383.02	2232244.60	Метод спутниковых геодезических измерений (определений)	0.10	–
37	517382.96	2232245.25	Метод спутниковых геодезических измерений (определений)	0.10	–
38	517382.91	2232246.25	Метод спутниковых геодезических измерений (определений)	0.10	–
39	517382.56	2232247.31	Метод спутниковых геодезических измерений (определений)	0.10	–
40	517381.94	2232248.00	Метод спутниковых геодезических измерений (определений)	0.10	–

41	517381.58	2232248.45	Метод спутниковых геодезических измерений (определений)	0.10	–
42	517381.33	2232249.09	Метод спутниковых геодезических измерений (определений)	0.10	–
43	517381.29	2232249.15	Метод спутниковых геодезических измерений (определений)	0.10	–
44	517381.32	2232249.23	Метод спутниковых геодезических измерений (определений)	0.10	–
45	517381.97	2232250.40	Метод спутниковых геодезических измерений (определений)	0.10	–
46	517383.85	2232253.77	Метод спутниковых геодезических измерений (определений)	0.10	–
47	517387.29	2232260.15	Метод спутниковых геодезических измерений (определений)	0.10	–
48	517391.20	2232267.43	Метод спутниковых геодезических измерений (определений)	0.10	–
49	517391.60	2232268.39	Метод спутниковых геодезических измерений (определений)	0.10	–
50	517391.79	2232269.23	Метод спутниковых геодезических измерений (определений)	0.10	–
51	517391.28	2232270.40	Метод спутниковых геодезических измерений (определений)	0.10	–
52	517390.38	2232271.27	Метод спутниковых геодезических измерений (определений)	0.10	–
53	517388.94	2232272.10	Метод спутниковых геодезических измерений (определений)	0.10	–
54	517388.69	2232271.66	Метод спутниковых геодезических измерений (определений)	0.10	–
55	517388.61	2232271.71	Метод спутниковых геодезических измерений (определений)	0.10	–
56	517387.51	2232270.04	Метод спутниковых геодезических измерений (определений)	0.10	–
1	517389.17	2232268.94	Метод спутниковых геодезических измерений (определений)	0.10	–

3. Сведения о характерных точках части (частей) границы объекта					
Обозначение характерных точек части границы	Координаты, м		Метод определения координат характерной точки	Средняя квадратическая погрешность положения характерной точки (M_t), м	Описание обозначения точки на местности (при наличии)
	X	Y			
1	2	3	4	5	6
–	–	–	–	–	–

Схема расположения границ публичного сервитута для эксплуатации объекта электросетевого хояйства

КЛ-0,4кВ БКТП-7505

(наименование объекта)

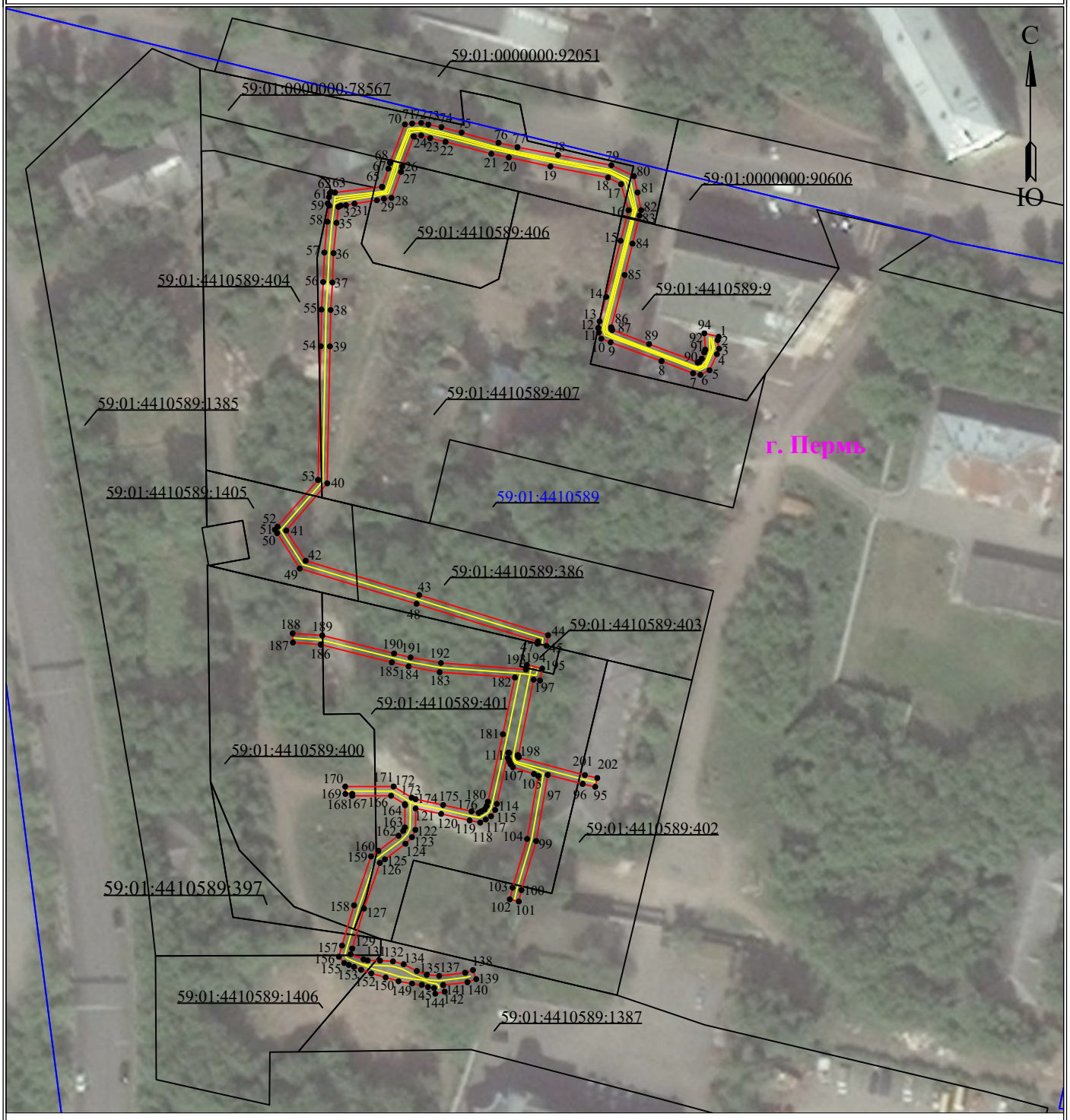

Масштаб 1:1000

Используемые условные знаки и обозначения:

- ●1 - обозначение характерной точки границы устанавливаемого публичного сервитута
- - границы земельных участков, попадающих в зону публичного сервитута
- - граница кадастрового квартала
- 59:01:3810290 - номер кадастрового квартала
- - граница устанавливаемого публичного сервитута
- г. Пермь - наименование населенного пункта
- - ось линии, контур объекта

ГРАФИЧЕСКОЕ ОПИСАНИЕ

местоположения границ публичного сервитута

КЛ-0,4кВ БКТП-7505

(наименование объекта, местоположение границ которого описано (далее - объект)

Раздел 1

Сведения об объекте		
№ п/п	Характеристики объекта	Описание характеристик
1	2	3
1	Местоположение объекта	Пермский край, Пермь город
2	Площадь объекта +/- величина погрешности определения площади (Р+/- Дельта Р)	1202 кв.м ± 7.70 кв.м
3	Иные характеристики объекта	Публичный сервитут устанавливается в целях эксплуатации объекта электросетевого хозяйства «КЛ-0,4кВ БКТП-7505» (согласно п.1 ст. 39.37 «Земельного кодекса Российской Федерации» от 25.10.2001 г. №136-ФЗ) Срок установления публичного сервитута - сорок девять лет (согласно п.1 ст. 39.45 ЗК РФ).

Раздел 2

Сведения о местоположении границ объекта

1. Система координат МСК-59, зона 2

2. Сведения о характерных точках границ объекта

Обозначение характерных точек границ	Координаты, м		Метод определения координат характерной точки	Средняя квадратическая погрешность положения характерной точки (M_t), м	Описание обозначения точки на местности (при наличии)
	X	Y			
1	2	3	4	5	6
Граница1(1)	–	–	–	–	–
1	516058.27	2230610.40	Метод спутниковых геодезических измерений (определений)	0.10	–
2	516057.56	2230610.17	Метод спутниковых геодезических измерений (определений)	0.10	–
3	516055.70	2230610.48	Метод спутниковых геодезических измерений (определений)	0.10	–
4	516054.51	2230610.02	Метод спутниковых геодезических измерений (определений)	0.10	–
5	516051.00	2230608.40	Метод спутниковых геодезических измерений (определений)	0.10	–
6	516050.00	2230606.42	Метод спутниковых геодезических измерений (определений)	0.10	–

7	516050.34	2230604.81	Метод спутниковых геодезических измерений (определений)	0.10	–
8	516052.97	2230597.97	Метод спутниковых геодезических измерений (определений)	0.10	–
9	516057.07	2230586.87	Метод спутниковых геодезических измерений (определений)	0.10	–
10	516057.86	2230584.86	Метод спутниковых геодезических измерений (определений)	0.10	–
11	516059.20	2230584.34	Метод спутниковых геодезических измерений (определений)	0.10	–
12	516060.23	2230584.22	Метод спутниковых геодезических измерений (определений)	0.10	–
13	516061.66	2230584.51	Метод спутниковых геодезических измерений (определений)	0.10	–
14	516066.95	2230585.93	Метод спутниковых геодезических измерений (определений)	0.10	–
15	516079.17	2230589.06	Метод спутниковых геодезических измерений (определений)	0.10	–
16	516085.82	2230590.79	Метод спутниковых геодезических измерений (определений)	0.10	–
17	516091.45	2230589.17	Метод спутниковых геодезических измерений (определений)	0.10	–
18	516092.91	2230586.33	Метод спутниковых геодезических измерений (определений)	0.10	–
19	516095.31	2230573.81	Метод спутниковых геодезических измерений (определений)	0.10	–
20	516097.26	2230564.78	Метод спутниковых геодезических измерений (определений)	0.10	–
21	516098.07	2230560.95	Метод спутниковых геодезических измерений (определений)	0.10	–
22	516100.66	2230550.98	Метод спутниковых геодезических измерений (определений)	0.10	–
23	516101.47	2230547.65	Метод спутниковых геодезических измерений (определений)	0.10	–
24	516102.03	2230545.71	Метод спутниковых	0.10	–

			геодезических измерений (определений)		
25	516101.84	2230544.09	Метод спутниковых геодезических измерений (определений)	0.10	–
26	516095.29	2230541.58	Метод спутниковых геодезических измерений (определений)	0.10	–
27	516094.14	2230541.34	Метод спутниковых геодезических измерений (определений)	0.10	–
28	516088.48	2230539.27	Метод спутниковых геодезических измерений (определений)	0.10	–
29	516088.28	2230537.63	Метод спутниковых геодезических измерений (определений)	0.10	–
30	516087.95	2230536.08	Метод спутниковых геодезических измерений (определений)	0.10	–
31	516087.21	2230531.23	Метод спутниковых геодезических измерений (определений)	0.10	–
32	516086.90	2230529.36	Метод спутниковых геодезических измерений (определений)	0.10	–
33	516086.78	2230528.23	Метод спутниковых геодезических измерений (определений)	0.10	–
34	516086.54	2230527.73	Метод спутниковых геодезических измерений (определений)	0.10	–
35	516083.07	2230527.31	Метод спутниковых геодезических измерений (определений)	0.10	–
36	516076.46	2230526.65	Метод спутниковых геодезических измерений (определений)	0.10	–
37	516070.09	2230526.40	Метод спутниковых геодезических измерений (определений)	0.10	–
38	516064.11	2230526.03	Метод спутниковых геодезических измерений (определений)	0.10	–
39	516056.20	2230525.88	Метод спутниковых геодезических измерений (определений)	0.10	–
40	516026.40	2230525.27	Метод спутниковых геодезических измерений (определений)	0.10	–
41	516016.14	2230516.39	Метод спутниковых геодезических	0.10	–

			измерений (определений)		
42	516009.58	2230520.60	Метод спутниковых геодезических измерений (определений)	0.10	–
43	516002.11	2230545.28	Метод спутниковых геодезических измерений (определений)	0.10	–
44	515993.40	2230573.29	Метод спутниковых геодезических измерений (определений)	0.10	–
45	515991.07	2230572.96	Метод спутниковых геодезических измерений (определений)	0.10	–
46	515991.53	2230571.00	Метод спутниковых геодезических измерений (определений)	0.10	–
47	515992.00	2230571.06	Метод спутниковых геодезических измерений (определений)	0.10	–
48	516000.20	2230544.69	Метод спутниковых геодезических измерений (определений)	0.10	–
49	516007.88	2230519.31	Метод спутниковых геодезических измерений (определений)	0.10	–
50	516015.57	2230514.38	Метод спутниковых геодезических измерений (определений)	0.10	–
51	516016.32	2230513.90	Метод спутниковых геодезических измерений (определений)	0.10	–
52	516016.99	2230514.48	Метод спутниковых геодезических измерений (определений)	0.10	–
53	516027.16	2230523.29	Метод спутниковых геодезических измерений (определений)	0.10	–
54	516056.24	2230523.88	Метод спутниковых геодезических измерений (определений)	0.10	–
55	516064.20	2230524.03	Метод спутниковых геодезических измерений (определений)	0.10	–
56	516070.20	2230524.40	Метод спутниковых геодезических измерений (определений)	0.10	–
57	516076.60	2230524.65	Метод спутниковых геодезических измерений (определений)	0.10	–
58	516083.29	2230525.32	Метод спутниковых геодезических измерений	0.10	–

			(определений)		
59	516086.79	2230525.74	Метод спутниковых геодезических измерений (определений)	0.10	–
60	516087.26	2230525.38	Метод спутниковых геодезических измерений (определений)	0.10	–
61	516088.63	2230525.65	Метод спутниковых геодезических измерений (определений)	0.10	–
62	516089.51	2230525.86	Метод спутниковых геодезических измерений (определений)	0.10	–
63	516089.75	2230526.11	Метод спутниковых геодезических измерений (определений)	0.10	–
64	516089.64	2230526.97	Метод спутниковых геодезических измерений (определений)	0.10	–
65	516090.86	2230537.19	Метод спутниковых геодезических измерений (определений)	0.10	–
66	516094.84	2230538.56	Метод спутниковых геодезических измерений (определений)	0.10	–
67	516096.08	2230538.96	Метод спутниковых геодезических измерений (определений)	0.10	–
68	516096.34	2230539.00	Метод спутниковых геодезических измерений (определений)	0.10	–
69	516104.47	2230542.17	Метод спутниковых геодезических измерений (определений)	0.10	–
70	516104.65	2230543.74	Метод спутниковых геодезических измерений (определений)	0.10	–
71	516104.77	2230545.72	Метод спутниковых геодезических измерений (определений)	0.10	–
72	516104.43	2230547.27	Метод спутниковых геодезических измерений (определений)	0.10	–
73	516103.85	2230550.09	Метод спутниковых геодезических измерений (определений)	0.10	–
74	516102.70	2230554.50	Метод спутниковых геодезических измерений (определений)	0.10	–
75	516100.46	2230562.52	Метод спутниковых геодезических измерений (определений)	0.10	–

76	516099.52	2230566.64	Метод спутниковых геодезических измерений (определений)	0.10	–
77	516097.79	2230575.48	Метод спутниковых геодезических измерений (определений)	0.10	–
78	516095.58	2230587.05	Метод спутниковых геодезических измерений (определений)	0.10	–
79	516093.20	2230591.98	Метод спутниковых геодезических измерений (определений)	0.10	–
80	516089.67	2230592.75	Метод спутниковых геодезических измерений (определений)	0.10	–
81	516085.81	2230593.54	Метод спутниковых геодезических измерений (определений)	0.10	–
82	516084.63	2230593.17	Метод спутниковых геодезических измерений (определений)	0.10	–
83	516078.54	2230591.65	Метод спутниковых геодезических измерений (определений)	0.10	–
84	516071.73	2230589.96	Метод спутниковых геодезических измерений (определений)	0.10	–
85	516060.34	2230587.04	Метод спутниковых геодезических измерений (определений)	0.10	–
86	516059.94	2230587.09	Метод спутниковых геодезических измерений (определений)	0.10	–
87	516059.78	2230587.27	Метод спутниковых геодезических измерений (определений)	0.10	–
88	516056.70	2230595.27	Метод спутниковых геодезических измерений (определений)	0.10	–
89	516052.72	2230605.85	Метод спутниковых геодезических измерений (определений)	0.10	–
90	516052.83	2230606.19	Метод спутниковых геодезических измерений (определений)	0.10	–
91	516053.53	2230606.71	Метод спутниковых геодезических измерений (определений)	0.10	–
92	516054.88	2230607.28	Метод спутниковых геодезических измерений (определений)	0.10	–
93	516055.47	2230607.49	Метод спутниковых	0.10	–

			геодезических измерений (определений)		
94	516059.04	2230607.29	Метод спутниковых геодезических измерений (определений)	0.10	–
1	516058.27	2230610.40	Метод спутниковых геодезических измерений (определений)	0.10	–
Граница1(2)	–	–	–	–	–
95	515960.40	2230583.54	Метод спутниковых геодезических измерений (определений)	0.10	–
96	515961.03	2230580.82	Метод спутниковых геодезических измерений (определений)	0.10	–
97	515963.03	2230573.25	Метод спутниковых геодезических измерений (определений)	0.10	–
98	515948.63	2230570.71	Метод спутниковых геодезических измерений (определений)	0.10	–
99	515937.97	2230567.50	Метод спутниковых геодезических измерений (определений)	0.10	–
100	515935.48	2230566.92	Метод спутниковых геодезических измерений (определений)	0.10	–
101	515935.95	2230564.98	Метод спутниковых геодезических измерений (определений)	0.10	–
102	515938.48	2230565.56	Метод спутниковых геодезических измерений (определений)	0.10	–
103	515949.09	2230568.75	Метод спутниковых геодезических измерений (определений)	0.10	–
104	515962.75	2230571.16	Метод спутниковых геодезических измерений (определений)	0.10	–
105	515963.20	2230570.21	Метод спутниковых геодезических измерений (определений)	0.10	–
106	515964.67	2230565.65	Метод спутниковых геодезических измерений (определений)	0.10	–
107	515965.29	2230565.17	Метод спутниковых геодезических измерений (определений)	0.10	–
108	515965.78	2230564.92	Метод спутниковых геодезических измерений (определений)	0.10	–
109	515966.30	2230564.75	Метод спутниковых	0.10	–

			геодезических измерений (определений)		
110	515966.68	2230564.57	Метод спутниковых геодезических измерений (определений)	0.10	–
111	515967.82	2230564.80	Метод спутниковых геодезических измерений (определений)	0.10	–
112	515967.84	2230564.64	Метод спутниковых геодезических измерений (определений)	0.10	–
113	515956.69	2230562.17	Метод спутниковых геодезических измерений (определений)	0.10	–
114	515955.41	2230561.79	Метод спутниковых геодезических измерений (определений)	0.10	–
115	515954.04	2230560.91	Метод спутниковых геодезических измерений (определений)	0.10	–
116	515953.32	2230559.75	Метод спутниковых геодезических измерений (определений)	0.10	–
117	515952.66	2230558.54	Метод спутниковых геодезических измерений (определений)	0.10	–
118	515953.10	2230556.23	Метод спутниковых геодезических измерений (определений)	0.10	–
119	515954.52	2230550.06	Метод спутниковых геодезических измерений (определений)	0.10	–
120	515955.70	2230544.50	Метод спутниковых геодезических измерений (определений)	0.10	–
121	515951.07	2230544.46	Метод спутниковых геодезических измерений (определений)	0.10	–
122	515949.47	2230543.70	Метод спутниковых геодезических измерений (определений)	0.10	–
123	515948.05	2230542.29	Метод спутниковых геодезических измерений (определений)	0.10	–
124	515944.67	2230537.81	Метод спутниковых геодезических измерений (определений)	0.10	–
125	515943.87	2230536.73	Метод спутниковых геодезических измерений (определений)	0.10	–
126	515933.95	2230533.29	Метод спутниковых геодезических	0.10	–

			измерений (определений)		
127	515925.25	2230530.71	Метод спутниковых геодезических измерений (определений)	0.10	–
128	515924.02	2230530.36	Метод спутниковых геодезических измерений (определений)	0.10	–
129	515922.90	2230533.17	Метод спутниковых геодезических измерений (определений)	0.10	–
130	515922.66	2230534.09	Метод спутниковых геодезических измерений (определений)	0.10	–
131	515922.61	2230536.75	Метод спутниковых геодезических измерений (определений)	0.10	–
132	515922.45	2230539.59	Метод спутниковых геодезических измерений (определений)	0.10	–
133	515921.83	2230541.90	Метод спутниковых геодезических измерений (определений)	0.10	–
134	515920.36	2230544.75	Метод спутниковых геодезических измерений (определений)	0.10	–
135	515919.56	2230546.93	Метод спутниковых геодезических измерений (определений)	0.10	–
136	515919.32	2230549.61	Метод спутниковых геодезических измерений (определений)	0.10	–
137	515920.00	2230555.27	Метод спутниковых геодезических измерений (определений)	0.10	–
138	515920.58	2230556.97	Метод спутниковых геодезических измерений (определений)	0.10	–
139	515918.60	2230557.66	Метод спутниковых геодезических измерений (определений)	0.10	–
140	515917.94	2230555.75	Метод спутниковых геодезических измерений (определений)	0.10	–
141	515917.32	2230550.50	Метод спутниковых геодезических измерений (определений)	0.10	–
142	515915.86	2230550.82	Метод спутниковых геодезических измерений (определений)	0.10	–
143	515915.41	2230548.77	Метод спутниковых геодезических измерений	0.10	–

			(определений)		
144	515916.63	2230548.50	Метод спутниковых геодезических измерений (определений)	0.10	–
145	515916.87	2230547.18	Метод спутниковых геодезических измерений (определений)	0.10	–
146	515917.35	2230545.84	Метод спутниковых геодезических измерений (определений)	0.10	–
147	515917.63	2230543.72	Метод спутниковых геодезических измерений (определений)	0.10	–
148	515918.14	2230540.79	Метод спутниковых геодезических измерений (определений)	0.10	–
149	515918.96	2230537.99	Метод спутниковых геодезических измерений (определений)	0.10	–
150	515919.85	2230534.88	Метод спутниковых геодезических измерений (определений)	0.10	–
151	515920.64	2230532.64	Метод спутниковых геодезических измерений (определений)	0.10	–
152	515921.25	2230531.10	Метод спутниковых геодезических измерений (определений)	0.10	–
153	515921.69	2230529.98	Метод спутниковых геодезических измерений (определений)	0.10	–
154	515922.09	2230528.97	Метод спутниковых геодезических измерений (определений)	0.10	–
155	515923.46	2230527.81	Метод спутниковых геодезических измерений (определений)	0.10	–
156	515925.89	2230528.50	Метод спутниковых геодезических измерений (определений)	0.10	–
157	515934.65	2230531.11	Метод спутниковых геодезических измерений (определений)	0.10	–
158	515945.29	2230534.79	Метод спутниковых геодезических измерений (определений)	0.10	–
159	515946.51	2230536.42	Метод спутниковых геодезических измерений (определений)	0.10	–
160	515949.79	2230540.77	Метод спутниковых геодезических измерений (определений)	0.10	–

161	515950.82	2230541.79	Метод спутниковых геодезических измерений (определений)	0.10	–
162	515951.59	2230542.15	Метод спутниковых геодезических измерений (определений)	0.10	–
163	515956.41	2230542.20	Метод спутниковых геодезических измерений (определений)	0.10	–
164	515956.64	2230542.15	Метод спутниковых геодезических измерений (определений)	0.10	–
165	515958.48	2230539.15	Метод спутниковых геодезических измерений (определений)	0.10	–
166	515958.46	2230530.71	Метод спутниковых геодезических измерений (определений)	0.10	–
167	515958.90	2230530.71	Метод спутниковых геодезических измерений (определений)	0.10	–
168	515958.88	2230529.24	Метод спутниковых геодезических измерений (определений)	0.10	–
169	515960.46	2230529.21	Метод спутниковых геодезических измерений (определений)	0.10	–
170	515960.48	2230539.71	Метод спутниковых геодезических измерений (определений)	0.10	–
171	515958.07	2230543.63	Метод спутниковых геодезических измерений (определений)	0.10	–
172	515957.73	2230544.51	Метод спутниковых геодезических измерений (определений)	0.10	–
173	515956.47	2230550.49	Метод спутниковых геодезических измерений (определений)	0.10	–
174	515955.07	2230556.64	Метод спутниковых геодезических измерений (определений)	0.10	–
175	515954.76	2230558.21	Метод спутниковых геодезических измерений (определений)	0.10	–
176	515955.05	2230558.75	Метод спутниковых геодезических измерений (определений)	0.10	–
177	515955.50	2230559.47	Метод спутниковых геодезических измерений (определений)	0.10	–
178	515956.25	2230559.94	Метод спутниковых	0.10	–

			геодезических измерений (определений)		
179	515957.19	2230560.23	Метод спутниковых геодезических измерений (определений)	0.10	–
180	515971.84	2230563.48	Метод спутниковых геодезических измерений (определений)	0.10	–
181	515984.16	2230566.08	Метод спутниковых геодезических измерений (определений)	0.10	–
182	515985.35	2230549.73	Метод спутниковых геодезических измерений (определений)	0.10	–
183	515986.61	2230542.98	Метод спутниковых геодезических измерений (определений)	0.10	–
184	515987.47	2230539.34	Метод спутниковых геодезических измерений (определений)	0.10	–
185	515991.34	2230523.87	Метод спутниковых геодезических измерений (определений)	0.10	–
186	515991.78	2230517.82	Метод спутниковых геодезических измерений (определений)	0.10	–
187	515993.78	2230517.77	Метод спутниковых геодезических измерений (определений)	0.10	–
188	515993.33	2230524.19	Метод спутниковых геодезических измерений (определений)	0.10	–
189	515989.41	2230539.81	Метод спутниковых геодезических измерений (определений)	0.10	–
190	515988.57	2230543.38	Метод спутниковых геодезических измерений (определений)	0.10	–
191	515987.34	2230550.00	Метод спутниковых геодезических измерений (определений)	0.10	–
192	515985.93	2230568.48	Метод спутниковых геодезических измерений (определений)	0.10	–
193	515986.91	2230568.69	Метод спутниковых геодезических измерений (определений)	0.10	–
194	515986.13	2230572.01	Метод спутниковых геодезических измерений (определений)	0.10	–
195	515983.53	2230571.52	Метод спутниковых геодезических	0.10	–

			измерений (определений)		
196	515983.71	2230570.15	Метод спутниковых геодезических измерений (определений)	0.10	–
197	515967.15	2230566.81	Метод спутниковых геодезических измерений (определений)	0.10	–
198	515966.98	2230566.85	Метод спутниковых геодезических измерений (определений)	0.10	–
199	515966.86	2230566.89	Метод спутниковых геодезических измерений (определений)	0.10	–
200	515966.75	2230566.96	Метод спутниковых геодезических измерений (определений)	0.10	–
201	515962.97	2230581.30	Метод спутниковых геодезических измерений (определений)	0.10	–
202	515962.34	2230584.00	Метод спутниковых геодезических измерений (определений)	0.10	–
95	515960.40	2230583.54	Метод спутниковых геодезических измерений (определений)	0.10	–

3. Сведения о характерных точках части (частей) границы объекта

Обозначение характерных точек части границы	Координаты, м		Метод определения координат характерной точки	Средняя квадратическая погрешность положения характерной точки (M_t), м	Описание обозначения точки на местности (при наличии)
	X	Y			
1	2	3	4	5	6
–	–	–	–	–	–

Схема расположения границ публичного сервитута для эксплуатации объекта электросетевого хояйства

КЛ-0,4кВ ТП-0509 - ВРУ ж/д Кировоградская, 70

(наименование объекта)

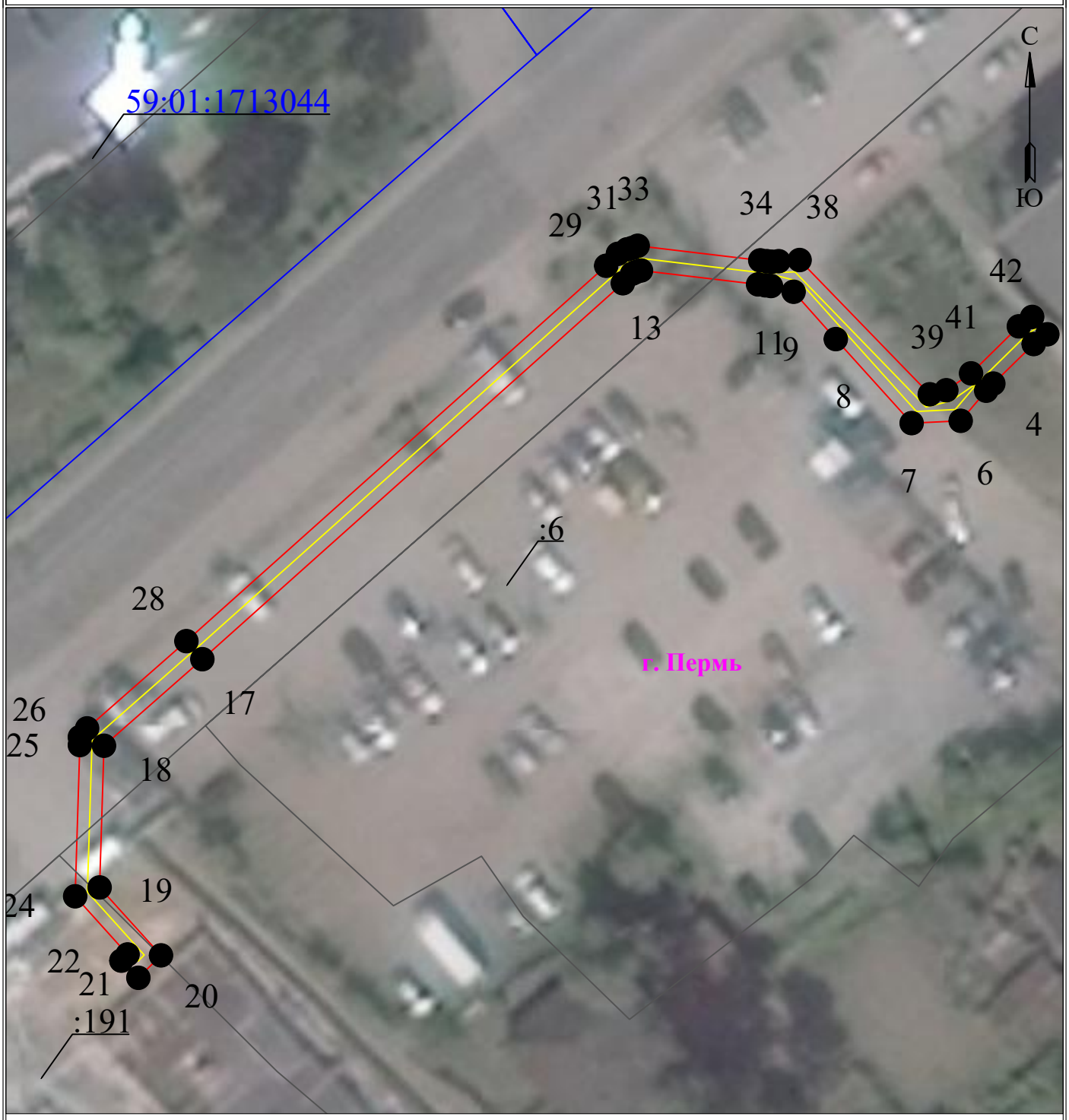

Масштаб 1:500

Используемые условные знаки и обозначения:

- ● 1 - обозначение характерной точки границы устанавливаемого публичного сервитута
- границы земельных участков, попадающих в зону публичного сервитута
- граница кадастрового квартала
- 59:01:3810290 - номер кадастрового квартала
- граница устанавливаемого публичного сервитута
- г. Пермь - наименование населенного пункта
- ось линии, контур объекта

ГРАФИЧЕСКОЕ ОПИСАНИЕ

местоположения границ публичного сервитута

КЛ-0,4кВ ТП-0509 - ВРУ ж/д Кировоградская, 70

(наименование объекта, местоположение границ которого описано (далее - объект)

Раздел 1

Сведения об объекте		
№ п/п	Характеристики объекта	Описание характеристик
1	2	3
1	Местоположение объекта	Пермский край, Пермь город
2	Площадь объекта +/- величина погрешности определения площади (Р+/- Дельта Р)	280 кв.м ± 3.41 кв.м
3	Иные характеристики объекта	Публичный сервитут устанавливается в целях эксплуатации объекта электросетевого хозяйства «КЛ-0,4кВ ТП-0509 - ВРУ ж/д Кировоградская, 70» (согласно п.1 ст. 39.37 «Земельного кодекса Российской Федерации» от 25.10.2001 г. №136-ФЗ) Срок установления публичного сервитута - сорок девять лет (согласно п.1 ст. 39.45 ЗК РФ).

Раздел 2

Сведения о местоположении границ объекта

1. Система координат МСК-59, зона 2

2. Сведения о характерных точках границ объекта

Обозначение характерных точек границ	Координаты, м		Метод определения координат характерной точки	Средняя квадратическая погрешность положения характерной точки (M_t), м	Описание обозначения точки на местности (при наличии)
	X	Y			
1	2	3	4	5	6
1	517370.25	2215719.16	Метод спутниковых геодезических измерений (определений)	0.10	–
2	517368.74	2215720.48	Метод спутниковых геодезических измерений (определений)	0.10	–
3	517367.89	2215719.29	Метод спутниковых геодезических измерений (определений)	0.10	–
4	517364.45	2215715.78	Метод спутниковых геодезических измерений (определений)	0.10	–
5	517363.83	2215715.16	Метод спутниковых геодезических измерений (определений)	0.10	–
6	517361.21	2215712.94	Метод спутниковых геодезических измерений (определений)	0.10	–
7	517361.01	2215708.67	Метод спутниковых	0.10	–

			геодезических измерений (определений)		
8	517368.32	2215702.07	Метод спутниковых геодезических измерений (определений)	0.10	–
9	517372.44	2215698.40	Метод спутниковых геодезических измерений (определений)	0.10	–
10	517372.94	2215696.43	Метод спутниковых геодезических измерений (определений)	0.10	–
11	517373.00	2215695.94	Метод спутниковых геодезических измерений (определений)	0.10	–
12	517373.08	2215695.31	Метод спутниковых геодезических измерений (определений)	0.10	–
13	517374.29	2215685.12	Метод спутниковых геодезических измерений (определений)	0.10	–
14	517374.15	2215684.65	Метод спутниковых геодезических измерений (определений)	0.10	–
15	517374.01	2215684.35	Метод спутниковых геодезических измерений (определений)	0.10	–
16	517373.18	2215683.54	Метод спутниковых геодезических измерений (определений)	0.10	–
17	517340.47	2215646.95	Метод спутниковых геодезических измерений (определений)	0.10	–
18	517332.94	2215638.39	Метод спутниковых геодезических измерений (определений)	0.10	–
19	517320.61	2215638.01	Метод спутниковых геодезических измерений (определений)	0.10	–
20	517314.70	2215643.35	Метод спутниковых геодезических измерений (определений)	0.10	–
21	517312.75	2215641.38	Метод спутниковых геодезических измерений (определений)	0.10	–
22	517314.24	2215639.90	Метод спутниковых геодезических измерений (определений)	0.10	–
23	517314.78	2215640.44	Метод спутниковых геодезических измерений (определений)	0.10	–
24	517319.84	2215635.88	Метод спутниковых геодезических	0.10	–

			измерений (определений)		
25	517333.00	2215636.29	Метод спутниковых геодезических измерений (определений)	0.10	–
26	517333.69	2215636.29	Метод спутниковых геодезических измерений (определений)	0.10	–
27	517334.45	2215636.92	Метод спутниковых геодезических измерений (определений)	0.10	–
28	517342.04	2215645.56	Метод спутниковых геодезических измерений (определений)	0.10	–
29	517374.70	2215682.09	Метод спутниковых геодезических измерений (определений)	0.10	–
30	517375.74	2215683.11	Метод спутниковых геодезических измерений (определений)	0.10	–
31	517376.13	2215683.91	Метод спутниковых геодезических измерений (определений)	0.10	–
32	517376.25	2215684.36	Метод спутниковых геодезических измерений (определений)	0.10	–
33	517376.44	2215684.83	Метод спутниковых геодезических измерений (определений)	0.10	–
34	517375.17	2215695.50	Метод спутниковых геодезических измерений (определений)	0.10	–
35	517375.10	2215696.06	Метод спутниковых геодезических измерений (определений)	0.10	–
36	517375.05	2215696.50	Метод спутниковых геодезических измерений (определений)	0.10	–
37	517375.10	2215697.10	Метод спутниковых геодезических измерений (определений)	0.10	–
38	517375.20	2215698.92	Метод спутниковых геодезических измерений (определений)	0.10	–
39	517363.52	2215710.25	Метод спутниковых геодезических измерений (определений)	0.10	–
40	517363.87	2215711.69	Метод спутниковых геодезических измерений (определений)	0.10	–
41	517365.34	2215713.84	Метод спутниковых геодезических измерений	0.10	–

			(определений)		
42	517369.43	2215718.00	Метод спутниковых геодезических измерений (определений)	0.10	–
1	517370.25	2215719.16	Метод спутниковых геодезических измерений (определений)	0.10	–

3. Сведения о характерных точках части (частей) границы объекта

Обозначение характерных точек части границы	Координаты, м		Метод определения координат характерной точки	Средняя квадратическая погрешность положения характерной точки (M_t), м	Описание обозначения точки на местности (при наличии)
	X	Y			
1	2	3	4	5	6
–	–	–	–	–	–

Схема расположения границ публичного сервитута
для эксплуатации объекта электросетевого хояйства

КЛ-10кВ БКТП-7082 1С - т.врезки в ст. ТП-7402, КЛ-10кВ БКТП-7082 2С - т.врезки в ст. РП-12

(наименование объекта)

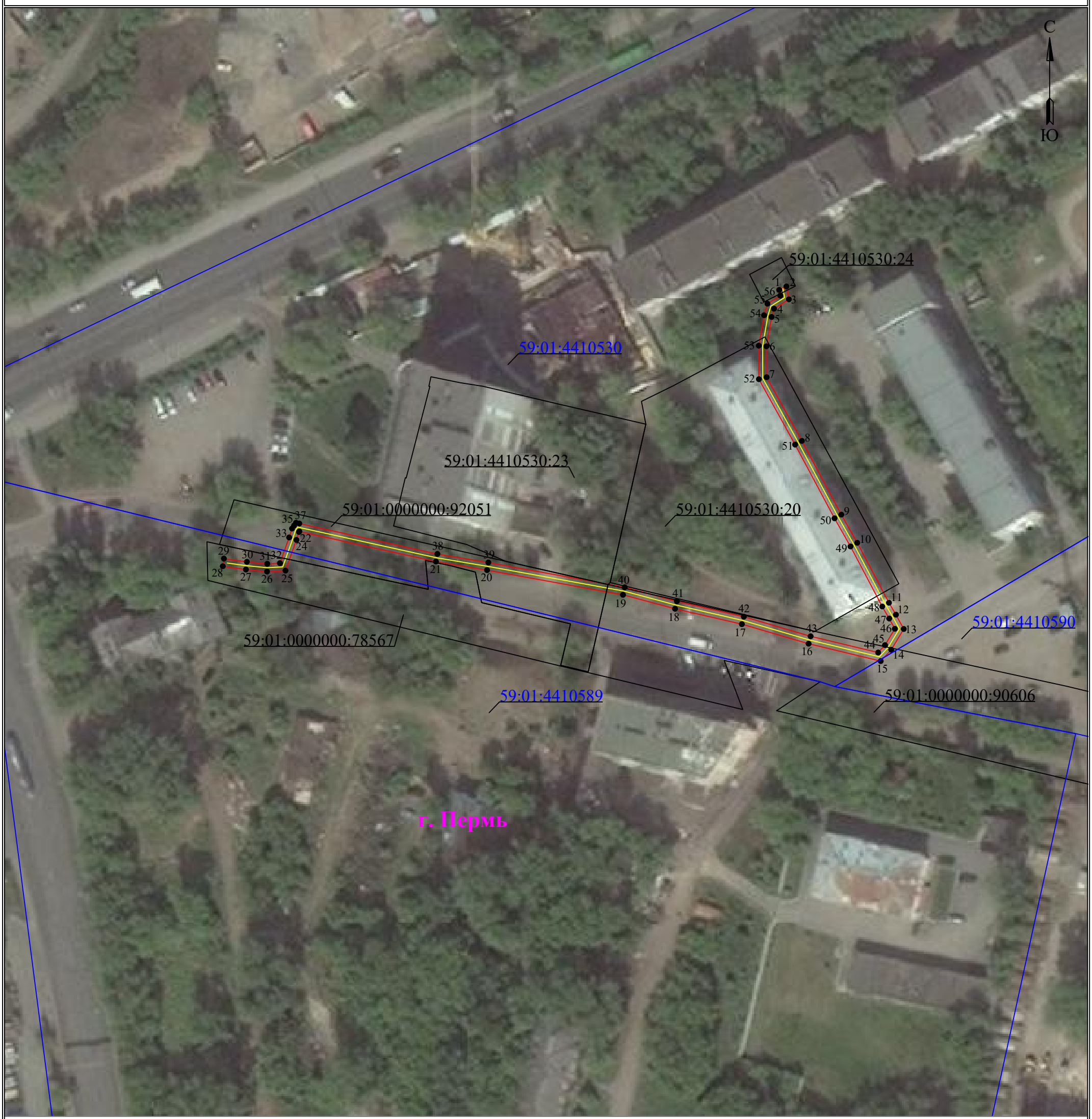

Масштаб 1:1000

Используемые условные знаки и обозначения:

- ● 1 - обозначение характерной точки границы устанавливаемого публичного сервитута
- границы земельных участков, попадающих в зону публичного сервитута
- граница кадастрового квартала
- :123 - кадастровый номер земельного участка
- 59:01:3810290 - номер кадастрового квартала
- граница устанавливаемого публичного сервитута
- г. Пермь - наименование населенного пункта
- ось линии, контур объекта

ГРАФИЧЕСКОЕ ОПИСАНИЕ

местоположения границ публичного сервитута

КЛ-10кВ БКТП-7082 1С - т.врезки в ст. ТП-7402, КЛ-10кВ БКТП-7082 2С - т.врезки в ст. РП-12

(наименование объекта, местоположение границ которого описано (далее - объект)

Раздел 1

Сведения об объекте		
№ п/п	Характеристики объекта	Описание характеристик
1	2	3
1	Местоположение объекта	Пермский край, Пермь город
2	Площадь объекта +/- величина погрешности определения площади (Р+/- Дельта Р)	580 кв.м ± 5.24 кв.м
3	Иные характеристики объекта	Публичный сервитут устанавливается в целях эксплуатации объекта электросетевого хозяйства «КЛ-10кВ БКТП-7082 1С - т.врезки в ст. ТП-7402, КЛ-10кВ БКТП-7082 2С - т.врезки в ст. РП-12» (согласно п.1 ст. 39.37 «Земельного кодекса Российской Федерации» от 25.10.2001 г. №136-ФЗ) Срок установления публичного сервитута - сорок девять лет (согласно п.1 ст. 39.45 ЗК РФ).

Раздел 2

Сведения о местоположении границ объекта

1. Система координат МСК-59, зона 2

2. Сведения о характерных точках границ объекта

Обозначение характерных точек границ	Координаты, м		Метод определения координат характерной точки	Средняя квадратическая погрешность положения характерной точки (M_t), м	Описание обозначения точки на местности (при наличии)
	X	Y			
1	2	3	4	5	6
1	516182.03	2230646.02	Метод спутниковых геодезических измерений (определений)	0.10	–
2	516182.92	2230647.88	Метод спутниковых геодезических измерений (определений)	0.10	–
3	516179.59	2230648.54	Метод спутниковых геодезических измерений (определений)	0.10	–
4	516177.16	2230644.68	Метод спутниковых геодезических измерений (определений)	0.10	–
5	516175.02	2230644.05	Метод спутниковых геодезических измерений (определений)	0.10	–
6	516167.40	2230642.73	Метод спутниковых геодезических измерений (определений)	0.10	–

7	516159.38	2230642.76	Метод спутниковых геодезических измерений (определений)	0.10	–
8	516142.85	2230651.90	Метод спутниковых геодезических измерений (определений)	0.10	–
9	516123.72	2230662.13	Метод спутниковых геодезических измерений (определений)	0.10	–
10	516116.41	2230666.27	Метод спутниковых геодезических измерений (определений)	0.10	–
11	516100.85	2230674.50	Метод спутниковых геодезических измерений (определений)	0.10	–
12	516097.75	2230676.31	Метод спутниковых геодезических измерений (определений)	0.10	–
13	516094.04	2230678.34	Метод спутниковых геодезических измерений (определений)	0.10	–
14	516088.65	2230675.09	Метод спутниковых геодезических измерений (определений)	0.10	–
15	516085.72	2230672.36	Метод спутниковых геодезических измерений (определений)	0.10	–
16	516090.22	2230653.65	Метод спутниковых геодезических измерений (определений)	0.10	–
17	516095.29	2230636.34	Метод спутниковых геодезических измерений (определений)	0.10	–
18	516099.29	2230619.00	Метод спутниковых геодезических измерений (определений)	0.10	–
19	516102.91	2230605.50	Метод спутниковых геодезических измерений (определений)	0.10	–
20	516109.32	2230570.23	Метод спутниковых геодезических измерений (определений)	0.10	–
21	516111.54	2230556.97	Метод спутниковых геодезических измерений (определений)	0.10	–
22	516119.36	2230521.54	Метод спутниковых геодезических измерений (определений)	0.10	–
23	516119.21	2230521.44	Метод спутниковых геодезических измерений (определений)	0.10	–
24	516117.16	2230520.78	Метод спутниковых	0.10	–

			геодезических измерений (определений)		
25	516109.19	2230517.94	Метод спутниковых геодезических измерений (определений)	0.10	–
26	516108.95	2230513.15	Метод спутниковых геодезических измерений (определений)	0.10	–
27	516109.47	2230507.68	Метод спутниковых геодезических измерений (определений)	0.10	–
28	516110.33	2230501.68	Метод спутниковых геодезических измерений (определений)	0.10	–
29	516112.30	2230501.96	Метод спутниковых геодезических измерений (определений)	0.10	–
30	516111.47	2230507.92	Метод спутниковых геодезических измерений (определений)	0.10	–
31	516110.95	2230513.21	Метод спутниковых геодезических измерений (определений)	0.10	–
32	516111.12	2230516.50	Метод спутниковых геодезических измерений (определений)	0.10	–
33	516117.80	2230518.89	Метод спутниковых геодезических измерений (определений)	0.10	–
34	516120.10	2230519.63	Метод спутниковых геодезических измерений (определений)	0.10	–
35	516120.89	2230520.17	Метод спутниковых геодезических измерений (определений)	0.10	–
36	516121.60	2230520.66	Метод спутниковых геодезических измерений (определений)	0.10	–
37	516121.41	2230521.52	Метод спутниковых геодезических измерений (определений)	0.10	–
38	516113.51	2230557.35	Метод спутниковых геодезических измерений (определений)	0.10	–
39	516111.29	2230570.57	Метод спутниковых геодезических измерений (определений)	0.10	–
40	516104.86	2230605.94	Метод спутниковых геодезических измерений (определений)	0.10	–
41	516101.23	2230619.48	Метод спутниковых геодезических	0.10	–

			измерений (определений)		
42	516097.23	2230636.85	Метод спутниковых геодезических измерений (определений)	0.10	–
43	516092.15	2230654.17	Метод спутниковых геодезических измерений (определений)	0.10	–
44	516087.94	2230671.69	Метод спутниковых геодезических измерений (определений)	0.10	–
45	516089.86	2230673.48	Метод спутниковых геодезических измерений (определений)	0.10	–
46	516094.09	2230676.03	Метод спутниковых геодезических измерений (определений)	0.10	–
47	516096.76	2230674.56	Метод спутниковых геодезических измерений (определений)	0.10	–
48	516099.88	2230672.75	Метод спутниковых геодезических измерений (определений)	0.10	–
49	516115.46	2230664.52	Метод спутниковых геодезических измерений (определений)	0.10	–
50	516122.76	2230660.38	Метод спутниковых геодезических измерений (определений)	0.10	–
51	516141.90	2230650.15	Метод спутниковых геодезических измерений (определений)	0.10	–
52	516158.86	2230640.76	Метод спутниковых геодезических измерений (определений)	0.10	–
53	516167.57	2230640.73	Метод спутниковых геодезических измерений (определений)	0.10	–
54	516175.47	2230642.10	Метод спутниковых геодезических измерений (определений)	0.10	–
55	516178.45	2230642.98	Метод спутниковых геодезических измерений (определений)	0.10	–
56	516180.54	2230646.31	Метод спутниковых геодезических измерений (определений)	0.10	–
1	516182.03	2230646.02	Метод спутниковых геодезических измерений (определений)	0.10	–
3. Сведения о характерных точках части (частей) границы объекта					
Обозначение	Координаты, м		Метод определения	Средняя	Описание

характерных точек части границы	X	Y	координат характерной точки	квадратическая погрешность положения характерной точки (M_t), м	обозначения точки на местности (при наличии)
1	2	3	4	5	6
–	–	–	–	–	–

Схема расположения границ публичного сервитута
для эксплуатации объекта электросетевого хояйства

КЛ-0,4кВ РП-27, КЛ-0,4кВ РП-27 - ВРУ ж/д Рабочая, 9в

(наименование объекта)

Используемые условные знаки и обозначения:

Масштаб 1:1000

- ● 1 — **обозначение характерной точки границы устанавливаемого публичного сервитута**
- **границы земельных участков, попадающих в зону публичного сервитута**
- **граница кадастрового квартала**
- 59:01:3810290 — **номер кадастрового квартала**
- **граница устанавливаемого публичного сервитута**
- г. Пермь — **наименование населенного пункта**
- **ось линии, контур объекта**

ГРАФИЧЕСКОЕ ОПИСАНИЕ

местоположения границ публичного сервитута

КЛ-0,4кВ РП-27, КЛ-0,4кВ РП-27 - ВРУ ж/д Рабочая, 9в

(наименование объекта, местоположение границ которого описано (далее - объект)

Раздел 1

Сведения об объекте		
№ п/п	Характеристики объекта	Описание характеристик
1	2	3
1	Местоположение объекта	Пермский край, Пермь город
2	Площадь объекта +/- величина погрешности определения площади (Р+/- Дельта Р)	928 кв.м ± 6.55 кв.м
3	Иные характеристики объекта	Публичный сервитут устанавливается в целях эксплуатации объекта электросетевого хозяйства «КЛ-0,4кВ РП-27, КЛ-0,4кВ РП-27 - ВРУ ж/д Рабочая, 9в» (согласно п.1 ст. 39.37 «Земельного кодекса Российской Федерации» от 25.10.2001 г. №136-ФЗ) Срок установления публичного сервитута - сорок девять лет (согласно п.1 ст. 39.45 ЗК РФ).

Раздел 2

Сведения о местоположении границ объекта

1. Система координат МСК-59, зона 2

2. Сведения о характерных точках границ объекта

Обозначение характерных точек границ	Координаты, м		Метод определения координат характерной точки	Средняя квадратическая погрешность положения характерной точки (M_t), м	Описание обозначения точки на местности (при наличии)
	X	Y			
1	2	3	4	5	6
1	516057.48	2229323.86	Метод спутниковых геодезических измерений (определений)	0.10	–
2	516059.73	2229325.03	Метод спутниковых геодезических измерений (определений)	0.10	–
3	516061.41	2229325.26	Метод спутниковых геодезических измерений (определений)	0.10	–
4	516067.11	2229323.25	Метод спутниковых геодезических измерений (определений)	0.10	–
5	516074.23	2229319.74	Метод спутниковых геодезических измерений (определений)	0.10	–
6	516077.70	2229315.59	Метод спутниковых геодезических измерений (определений)	0.10	–

7	516091.78	2229308.36	Метод спутниковых геодезических измерений (определений)	0.10	–
8	516103.72	2229302.25	Метод спутниковых геодезических измерений (определений)	0.10	–
9	516117.34	2229295.23	Метод спутниковых геодезических измерений (определений)	0.10	–
10	516135.26	2229286.07	Метод спутниковых геодезических измерений (определений)	0.10	–
11	516153.44	2229276.79	Метод спутниковых геодезических измерений (определений)	0.10	–
12	516156.09	2229275.54	Метод спутниковых геодезических измерений (определений)	0.10	–
13	516165.77	2229271.21	Метод спутниковых геодезических измерений (определений)	0.10	–
14	516180.59	2229264.46	Метод спутниковых геодезических измерений (определений)	0.10	–
15	516189.28	2229260.44	Метод спутниковых геодезических измерений (определений)	0.10	–
16	516200.30	2229281.09	Метод спутниковых геодезических измерений (определений)	0.10	–
17	516200.88	2229282.10	Метод спутниковых геодезических измерений (определений)	0.10	–
18	516201.24	2229282.83	Метод спутниковых геодезических измерений (определений)	0.10	–
19	516201.64	2229283.65	Метод спутниковых геодезических измерений (определений)	0.10	–
20	516202.22	2229284.81	Метод спутниковых геодезических измерений (определений)	0.10	–
21	516202.36	2229285.13	Метод спутниковых геодезических измерений (определений)	0.10	–
22	516202.86	2229286.13	Метод спутниковых геодезических измерений (определений)	0.10	–
23	516204.41	2229285.84	Метод спутниковых геодезических измерений (определений)	0.10	–
24	516228.47	2229282.76	Метод спутниковых	0.10	–

			геодезических измерений (определений)		
25	516229.95	2229282.40	Метод спутниковых геодезических измерений (определений)	0.10	–
26	516230.55	2229282.33	Метод спутниковых геодезических измерений (определений)	0.10	–
27	516230.97	2229282.13	Метод спутниковых геодезических измерений (определений)	0.10	–
28	516231.59	2229281.80	Метод спутниковых геодезических измерений (определений)	0.10	–
29	516231.88	2229281.61	Метод спутниковых геодезических измерений (определений)	0.10	–
30	516230.73	2229279.44	Метод спутниковых геодезических измерений (определений)	0.10	–
31	516229.45	2229280.15	Метод спутниковых геодезических измерений (определений)	0.10	–
32	516229.04	2229280.25	Метод спутниковых геодезических измерений (определений)	0.10	–
33	516224.45	2229280.83	Метод спутниковых геодезических измерений (определений)	0.10	–
34	516222.84	2229280.08	Метод спутниковых геодезических измерений (определений)	0.10	–
35	516221.28	2229277.43	Метод спутниковых геодезических измерений (определений)	0.10	–
36	516216.09	2229267.37	Метод спутниковых геодезических измерений (определений)	0.10	–
37	516210.56	2229256.52	Метод спутниковых геодезических измерений (определений)	0.10	–
38	516207.07	2229249.63	Метод спутниковых геодезических измерений (определений)	0.10	–
39	516205.25	2229249.47	Метод спутниковых геодезических измерений (определений)	0.10	–
40	516204.03	2229249.80	Метод спутниковых геодезических измерений (определений)	0.10	–
41	516193.61	2229256.12	Метод спутниковых геодезических	0.10	–

			измерений (определений)		
42	516190.33	2229257.64	Метод спутниковых геодезических измерений (определений)	0.10	–
43	516184.76	2229251.58	Метод спутниковых геодезических измерений (определений)	0.10	–
44	516175.43	2229243.94	Метод спутниковых геодезических измерений (определений)	0.10	–
45	516171.06	2229240.42	Метод спутниковых геодезических измерений (определений)	0.10	–
46	516165.17	2229243.85	Метод спутниковых геодезических измерений (определений)	0.10	–
47	516159.79	2229247.03	Метод спутниковых геодезических измерений (определений)	0.10	–
48	516138.29	2229232.19	Метод спутниковых геодезических измерений (определений)	0.10	–
49	516102.08	2229222.98	Метод спутниковых геодезических измерений (определений)	0.10	–
50	516092.46	2229228.38	Метод спутниковых геодезических измерений (определений)	0.10	–
51	516088.84	2229230.47	Метод спутниковых геодезических измерений (определений)	0.10	–
52	516085.70	2229224.29	Метод спутниковых геодезических измерений (определений)	0.10	–
53	516083.83	2229225.26	Метод спутниковых геодезических измерений (определений)	0.10	–
54	516087.03	2229231.55	Метод спутниковых геодезических измерений (определений)	0.10	–
55	516077.24	2229236.35	Метод спутниковых геодезических измерений (определений)	0.10	–
56	516075.58	2229237.87	Метод спутниковых геодезических измерений (определений)	0.10	–
57	516075.28	2229240.42	Метод спутниковых геодезических измерений (определений)	0.10	–
58	516082.36	2229256.73	Метод спутниковых геодезических измерений	0.10	–

			(определений)		
59	516076.75	2229259.48	Метод спутниковых геодезических измерений (определений)	0.10	–
60	516077.70	2229261.35	Метод спутниковых геодезических измерений (определений)	0.10	–
61	516083.09	2229258.71	Метод спутниковых геодезических измерений (определений)	0.10	–
62	516085.08	2229257.71	Метод спутниковых геодезических измерений (определений)	0.10	–
63	516077.42	2229240.10	Метод спутниковых геодезических измерений (определений)	0.10	–
64	516077.57	2229238.88	Метод спутниковых геодезических измерений (определений)	0.10	–
65	516078.43	2229238.10	Метод спутниковых геодезических измерений (определений)	0.10	–
66	516088.16	2229233.52	Метод спутниковых геодезических измерений (определений)	0.10	–
67	516093.60	2229230.38	Метод спутниковых геодезических измерений (определений)	0.10	–
68	516102.40	2229225.44	Метод спутниковых геодезических измерений (определений)	0.10	–
69	516137.33	2229234.31	Метод спутниковых геодезических измерений (определений)	0.10	–
70	516159.69	2229249.76	Метод спутниковых геодезических измерений (определений)	0.10	–
71	516166.33	2229245.83	Метод спутниковых геодезических измерений (определений)	0.10	–
72	516170.85	2229243.21	Метод спутниковых геодезических измерений (определений)	0.10	–
73	516173.98	2229245.73	Метод спутниковых геодезических измерений (определений)	0.10	–
74	516183.18	2229253.26	Метод спутниковых геодезических измерений (определений)	0.10	–
75	516188.14	2229258.65	Метод спутниковых геодезических измерений (определений)	0.10	–

76	516179.71	2229262.54	Метод спутниковых геодезических измерений (определений)	0.10	–
77	516164.91	2229269.30	Метод спутниковых геодезических измерений (определений)	0.10	–
78	516155.21	2229273.63	Метод спутниковых геодезических измерений (определений)	0.10	–
79	516152.51	2229274.92	Метод спутниковых геодезических измерений (определений)	0.10	–
80	516134.31	2229284.20	Метод спутниковых геодезических измерений (определений)	0.10	–
81	516116.38	2229293.36	Метод спутниковых геодезических измерений (определений)	0.10	–
82	516102.76	2229300.38	Метод спутниковых геодезических измерений (определений)	0.10	–
83	516090.83	2229306.49	Метод спутниковых геодезических измерений (определений)	0.10	–
84	516076.35	2229313.92	Метод спутниковых геодезических измерений (определений)	0.10	–
85	516072.91	2229318.05	Метод спутниковых геодезических измерений (определений)	0.10	–
86	516066.29	2229321.31	Метод спутниковых геодезических измерений (определений)	0.10	–
87	516061.20	2229323.11	Метод спутниковых геодезических измерений (определений)	0.10	–
88	516060.39	2229323.00	Метод спутниковых геодезических измерений (определений)	0.10	–
89	516058.44	2229321.98	Метод спутниковых геодезических измерений (определений)	0.10	–
90	516057.57	2229321.56	Метод спутниковых геодезических измерений (определений)	0.10	–
91	516055.26	2229322.75	Метод спутниковых геодезических измерений (определений)	0.10	–
1	516057.48	2229323.86	Метод спутниковых геодезических измерений (определений)	0.10	–
–	–	–	–	–	–

92	516204.16	2229283.56	Метод спутниковых геодезических измерений (определений)	0.10	–
93	516203.70	2229282.63	Метод спутниковых геодезических измерений (определений)	0.10	–
94	516203.30	2229281.81	Метод спутниковых геодезических измерений (определений)	0.10	–
95	516202.91	2229281.02	Метод спутниковых геодезических измерений (определений)	0.10	–
96	516202.32	2229279.98	Метод спутниковых геодезических измерений (определений)	0.10	–
97	516191.36	2229259.48	Метод спутниковых геодезических измерений (определений)	0.10	–
98	516194.60	2229257.98	Метод спутниковых геодезических измерений (определений)	0.10	–
99	516204.86	2229251.75	Метод спутниковых геодезических измерений (определений)	0.10	–
100	516205.44	2229251.59	Метод спутниковых геодезических измерений (определений)	0.10	–
101	516205.72	2229251.62	Метод спутниковых геодезических измерений (определений)	0.10	–
102	516208.69	2229257.46	Метод спутниковых геодезических измерений (определений)	0.10	–
103	516214.22	2229268.33	Метод спутниковых геодезических измерений (определений)	0.10	–
104	516219.45	2229278.44	Метод спутниковых геодезических измерений (определений)	0.10	–
105	516221.16	2229281.38	Метод спутниковых геодезических измерений (определений)	0.10	–
92	516204.16	2229283.56	Метод спутниковых геодезических измерений (определений)	0.10	–

3. Сведения о характерных точках части (частей) границы объекта

Обозначение характерных точек части границы	Координаты, м		Метод определения координат характерной точки	Средняя квадратическая погрешность положения характерной точки (M_t), м	Описание обозначения точки на местности (при наличии)
	X	Y			

1	2	3	4	5	6
–	–	–	–	–	–

Схема расположения границ публичного сервитута
для эксплуатации объекта электросетевого хозяйства

КЛ-10кВ Билайн-1,2 ПС Дзержинская

(наименование объекта)

План границ объекта

Используемые условные знаки и обозначения:

Масштаб 1:200

- ● 1 — **- обозначение характерной точки границы устанавливаемого публичного сервитута**
- **- границы земельных участков, попадающих в зону публичного сервитута**
- **- граница кадастрового квартала**
- 59:01:3810290 — **- номер кадастрового квартала**
- **- граница устанавливаемого публичного сервитута**
- г. Пермь — **- наименование населенного пункта**
- **- ось линии, контур объекта**

ГРАФИЧЕСКОЕ ОПИСАНИЕ

местоположения границ публичного сервитута

КЛ-10кВ Билайн-1,2 ПС Дзержинская

(наименование объекта, местоположение границ которого описано (далее - объект)

Раздел 1

Сведения об объекте		
№ п/п	Характеристики объекта	Описание характеристик
1	2	3
1	Местоположение объекта	Пермский край, Пермь город
2	Площадь объекта +/- величина погрешности определения площади (Р+/- Дельта Р)	31 кв.м ± 1.42 кв.м
3	Иные характеристики объекта	Публичный сервитут устанавливается в целях эксплуатации объекта электросетевого хозяйства «КЛ-10кВ Билайн-1,2 ПС Дзержинская» (согласно п.1 ст. 39.37 «Земельного кодекса Российской Федерации» от 25.10.2001 г. №136-ФЗ) Срок установления публичного сервитута - сорок девять лет (согласно п.1 ст. 39.45 ЗК РФ).

Раздел 2

Сведения о местоположении границ объекта

1. Система координат МСК-59, зона 2

2. Сведения о характерных точках границ объекта

Обозначение характерных точек границ	Координаты, м		Метод определения координат характерной точки	Средняя квадратическая погрешность положения характерной точки (M_t), м	Описание обозначения точки на местности (при наличии)
	X	Y			
1	2	3	4	5	6
1	517541.33	2228914.37	Метод спутниковых геодезических измерений (определений)	0.10	–
2	517540.97	2228912.40	Метод спутниковых геодезических измерений (определений)	0.10	–
3	517541.46	2228912.31	Метод спутниковых геодезических измерений (определений)	0.10	–
4	517539.94	2228904.27	Метод спутниковых геодезических измерений (определений)	0.10	–
5	517539.77	2228903.09	Метод спутниковых геодезических измерений (определений)	0.10	–
6	517539.69	2228901.90	Метод спутниковых геодезических измерений (определений)	0.10	–
7	517539.09	2228902.00	Метод спутниковых	0.10	–

			геодезических измерений (определений)		
8	517538.74	2228900.04	Метод спутниковых геодезических измерений (определений)	0.10	–
9	517539.79	2228899.86	Метод спутниковых геодезических измерений (определений)	0.10	–
10	517540.35	2228899.77	Метод спутниковых геодезических измерений (определений)	0.10	–
11	517541.12	2228899.88	Метод спутниковых геодезических измерений (определений)	0.10	–
12	517541.64	2228901.00	Метод спутниковых геодезических измерений (определений)	0.10	–
13	517541.66	2228901.33	Метод спутниковых геодезических измерений (определений)	0.10	–
14	517541.76	2228902.88	Метод спутниковых геодезических измерений (определений)	0.10	–
15	517541.91	2228903.94	Метод спутниковых геодезических измерений (определений)	0.10	–
16	517543.80	2228913.90	Метод спутниковых геодезических измерений (определений)	0.10	–
1	517541.33	2228914.37	Метод спутниковых геодезических измерений (определений)	0.10	–

3. Сведения о характерных точках части (частей) границы объекта

Обозначение характерных точек части границы	Координаты, м		Метод определения координат характерной точки	Средняя квадратическая погрешность положения характерной точки (M_t), м	Описание обозначения точки на местности (при наличии)
	X	Y			
1	2	3	4	5	6
–	–	–	–	–	–

ГРАФИЧЕСКОЕ ОПИСАНИЕ
местоположения границ населенных пунктов, территориальных зон, особо охраняемых природных территорий, зон с особыми условиями использования территории

Строительство участка ВЛ 0,4 кВ от ближайшей опоры ВЛ 0,4 кВ от ТП-2248, установка оборудования учета э/э на опоре ВЛ 0,4 кВ для электроснабжения малоэтажной жилой застройки по адресу: Пермский край, г. Пермь, ул. Тобольская, дом № 11б (кад. номер зем. участка 59:01:3911563:124)

(наименование объекта, местоположение границ которого описано (далее - объект))

Раздел 1

Сведения об объекте

№ п/п	Характеристики объекта	Описание характеристик
1	2	3
1	Местоположение объекта	Пермский край, г.о Пермский, город Пермь
2	Площадь объекта +/- величина погрешности определения площади (Р +/- Дельта Р)	199 +/- 3 м²
3	Иные характеристики объекта	-

Раздел 2

Сведения о местоположении границ объекта

1. Система координат МСК-59

2. Сведения о характерных точках границ объекта

Обозначение характерных точек границ	Координаты, м		Метод определения координат характерной точки	Средняя квадратическая погрешность положения характерной точки (Mt), м	Описание обозначения точки на местности (при наличии)
	X	Y			
1	2	3	4	5	6
1	523482.64	2237781.51	Геодезический метод	0.10	закрепление отсутствует
2	523485.88	2237782.62	Геодезический метод	0.10	закрепление отсутствует
3	523475.74	2237812.76	Геодезический метод	0.10	закрепление отсутствует
4	523479.68	2237814.72	Геодезический метод	0.10	закрепление отсутствует
5	523479.27	2237815.99	Геодезический метод	0.10	закрепление отсутствует
6	523492.86	2237821.26	Геодезический метод	0.10	закрепление отсутствует
7	523497.06	2237823.35	Геодезический метод	0.10	закрепление отсутствует
8	523495.28	2237826.93	Геодезический метод	0.10	закрепление отсутствует
9	523471.61	2237815.18	Геодезический метод	0.10	закрепление отсутствует
10	523472.30	2237813.29	Геодезический метод	0.10	закрепление отсутствует
11	523481.77	2237784.39	Геодезический метод	0.10	закрепление отсутствует
1	523482.64	2237781.51	Геодезический метод	0.10	закрепление отсутствует

3. Сведения о характерных точках части (частей) границы объекта

Обозначение характерных точек части границы	Координаты, м		Метод определения координат характерной точки	Средняя квадратическая погрешность положения характерной точки (Mt), м	Описание обозначения точки на местности (при наличии)
	X	Y			
1	2	3	4	5	6
-	-	-	-	-	-

Раздел 3

Сведения о местоположении измененных (уточненных) границ объекта

1. Система координат -

2. Сведения о характерных точках границ объекта

Обозначение характерных точек границ	Существующие координаты, м		Измененные (уточненные) координаты, м		Метод определения координат характерной точки	Средняя квадратическая погрешность положения характерной точки (Mt), м	Описание обозначения точки на местности (при наличии)
	X	Y	X	Y			
1	2	3	4	5	6	7	8
-	-	-	-	-	-	-	

3. Сведения о характерных точках части (частей) границы объекта

Обозначение характерных точек части границы	Существующие координаты, м		Измененные (уточненные) координаты, м		Метод определения координат характерной точки	Средняя квадратическая погрешность положения характерной точки (Mt), м	Описание обозначения точки на местности (при наличии)
	X	Y	X	Y			
1	2	3	4	5	6	7	8
-	-	-	-	-	-	-	

План границ объекта

М 1:200

Условные обозначения:

Вновь образованная граница публичного сервитута

59:01:3911563:125 Кадастровый номер учтенного земельного участка

1 Образуемая точка контура, сведения о которой позволяют однозначно определить ее положение на местности

существующая часть границы, имеющихся в ЕГРН сведения о которых достаточны для определения ее местоположения

линия проектируемой КЛ

Подпись_____дата 16.09.2026

Место для оттиска печати (при наличии) лица, составившего описание местоположения границ объекта

Схема расположения границ публичного сервитута

Объект: Реконструкция участка (замена) КВЛ 6 кВ Язовая ПС 35/6 кВ Восточная на участке КЛ 6 кВ от ПС Восточная до ТП-2134 и от ТП-2134 до ТП-0172

Местоположение: Пермский край, г.Пермь

Площадь земель или части земельного участка, кв.м. : 1336 (в т.ч. часть кадастрового квартала 59:01:3919033- 498 кв.м., в т.ч. часть земельного участка с КН 59:01:3919033:11 - 335 кв.м., часть земельного участка с КН 59:01:3919033:33- 257 кв.м., часть земельного участка с КН 59:01:3919033:374 - 194 кв.м., часть земельного участка с КН 59:01:3919033:2 - 52 кв.м)

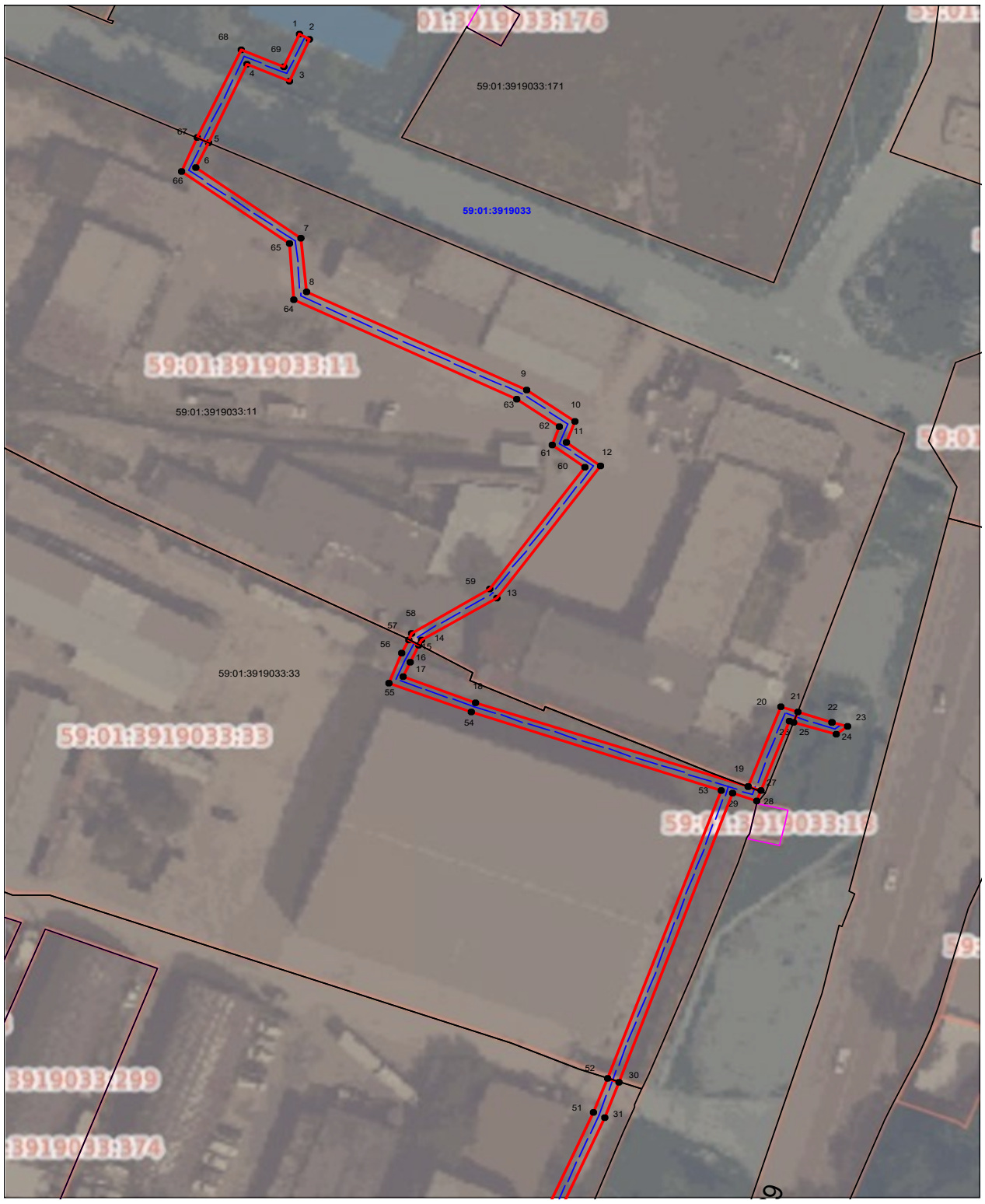

Масштаб 1:900

№№ точек	Y	X
1	524 633,83	2 238 040,64
2	524 633,00	2 238 042,45
3	524 625,34	2 238 038,92
4	524 628,52	2 238 031,93
5	524 614,20	2 238 025,40
6	524 609,58	2 238 023,29
7	524 596,71	2 238 041,02
8	524 586,95	2 238 041,78
9	524 568,96	2 238 078,93
10	524 563,19	2 238 087,06
11	524 559,49	2 238 085,63
12	524 555,21	2 238 091,46
13	524 531,18	2 238 073,82
14	524 523,41	2 238 061,21
15	524 522,56	2 238 060,79
16	524 519,49	2 238 059,19
17	524 516,92	2 238 058,17
18	524 512,14	2 238 070,29
19	524 496,59	2 238 116,19
20	524 511,13	2 238 121,65
21	524 510,18	2 238 124,63
22	524 508,26	2 238 130,37
23	524 507,58	2 238 132,93
24	524 506,05	2 238 131,11
25	524 508,34	2 238 123,94
26	524 508,61	2 238 123,08
27	524 495,85	2 238 118,29
28	524 494,01	2 238 117,60
29	524 495,36	2 238 113,59
30	524 442,96	2 238 094,32
31	524 436,49	2 238 091,94
32	524 376,57	2 238 065,36
33	524 356,50	2 238 055,22
34	524 313,30	2 238 033,38
35	524 306,46	2 238 047,31
36	524 248,96	2 238 015,44
37	524 180,25	2 237 976,59
38	524 181,61	2 237 974,21
39	524 191,17	2 237 957,39
40	524 191,72	2 237 956,10
41	524 193,91	2 237 950,41
42	524 194,69	2 237 953,99
43	524 193,00	2 237 958,38
44	524 183,46	2 237 975,16
45	524 183,04	2 237 975,89
46	524 249,05	2 238 013,23
47	524 305,64	2 238 044,59
48	524 312,48	2 238 030,66
49	524 357,49	2 238 053,42
50	524 377,46	2 238 063,51
51	524 437,38	2 238 090,09
52	524 443,66	2 238 092,40
53	524 496,03	2 238 111,67
54	524 510,29	2 238 069,56
55	524 515,76	2 238 055,65
56	524 521,23	2 238 057,81
57	524 523,67	2 238 058,83
58	524 524,77	2 238 059,53
59	524 532,80	2 238 072,58
60	524 554,80	2 238 088,72
61	524 558,84	2 238 083,21
62	524 562,25	2 238 084,53
63	524 567,38	2 238 077,30
64	524 585,57	2 238 039,77
65	524 595,66	2 238 038,98
66	524 608,90	2 238 020,75
67	524 615,05	2 238 023,55
68	524 631,19	2 238 030,91
69	524 627,98	2 238 037,95
1	524 633,83	2 238 040,64

Условные обозначения:

- граница публичного сервитута
- граница земельного участка, сведения которого внесены в ЕГРН
- проектное местоположение инженерного сооружения
- **59:18:3630101** обозначение кадастрового квартала
- 59:18:3630101:53(обозначение кадастрового номера земельного участка

Система координат МСК-59, зона 2
Метод определения координат: Метод спутниковых геодезических измерений (определений)
средняя квадратическая погрешность положения характерных точек (Mt)- 0.10 м

Схема расположения границ публичного сервитута

Объект: Реконструкция участка (замена) КВЛ 6 кВ Язовая ПС 35/6 кВ Восточная на участке КЛ 6 кВ от ПС Восточная до ТП-2134 и от ТП-2134 до ТП-0172

Местоположение: Пермский край, г.Пермь

Площадь земель или части земельного участка, кв.м. : 1336 (в т.ч. часть кадастрового квартала 59:01:3919033- 498 кв.м., в т.ч. часть земельного участка с КН 59:01:3919033:11 - 335 кв.м., часть земельного участка с КН 59:01:3919033:33- 257 кв.м., часть земельного участка с КН 59:01:3919033:374 - 194 кв.м., часть земельного участка с КН 59:01:3919033:2 - 52 кв.м)

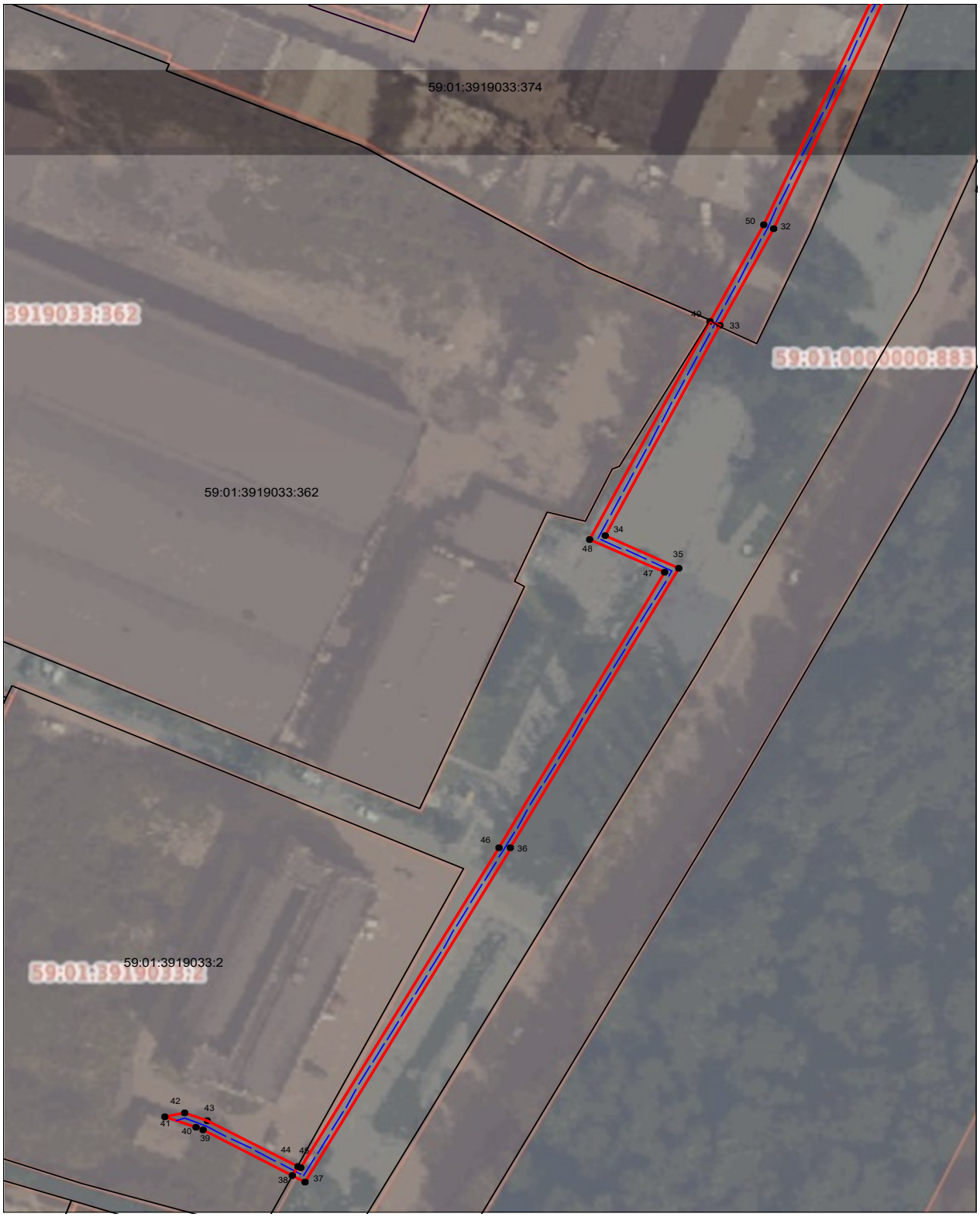

Масштаб 1:900

Условные обозначения:

- граница публичного сервитута
- граница земельного участка, сведения которого внесены в ЕГРН
- проектное местоположение инженерного сооружения
- **59:18:3630101** обозначение кадастрового квартала
- 59:18:3630101:53(обозначение кадастрового номера земельного участка

Схема расположения границ публичного сервитута

для эксплуатации объекта электросетевого хозяйства «Электросетевой комплекс Подстанция 110/35/6кВ «Южная» (КЛ 6 кВ: Ф. Крисанова от РП 12, от ТП-7421, Ф. Грузинский, Ф. Дзержинского от РП 27, Ф. Крылова-1 от РП 12, Ф. Крылова-2 от РП 12; ТП-7140, РП-12, ТП-7369, ТП-5080, ТП-7126, ТП-7127)»

(наименование объекта)

Обзорная схема границ объекта

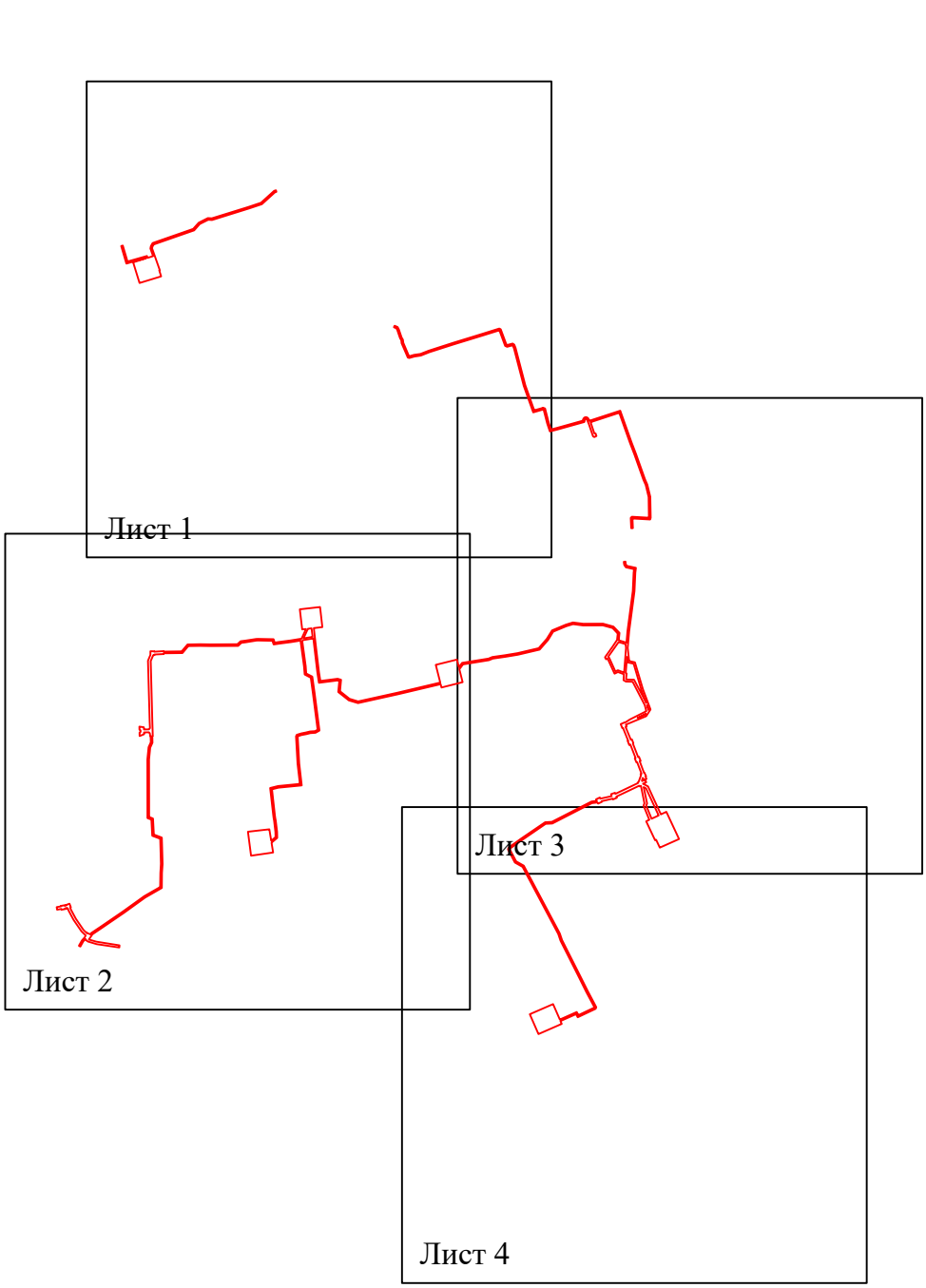

Условные обозначения:

- граница устанавливаемой зоны публичного сервитута

Схема расположения границ публичного сервитута

для эксплуатации объекта электросетевого хозяйства
«Электросетевой комплекс Подстанция 110/35/6кВ «Южная» (КЛ 6 кВ: Ф. Крисанова от РП 12, от ТП-7421, Ф. Грузинский, Ф. Дзержинского от РП 27, Ф. Крылова-1 от РП 12, Ф. Крылова-2 от РП 12; ТП-7140, РП-12, ТП-7369, ТП-5080, ТП-7126, ТП-7127)»

(наименование объекта)

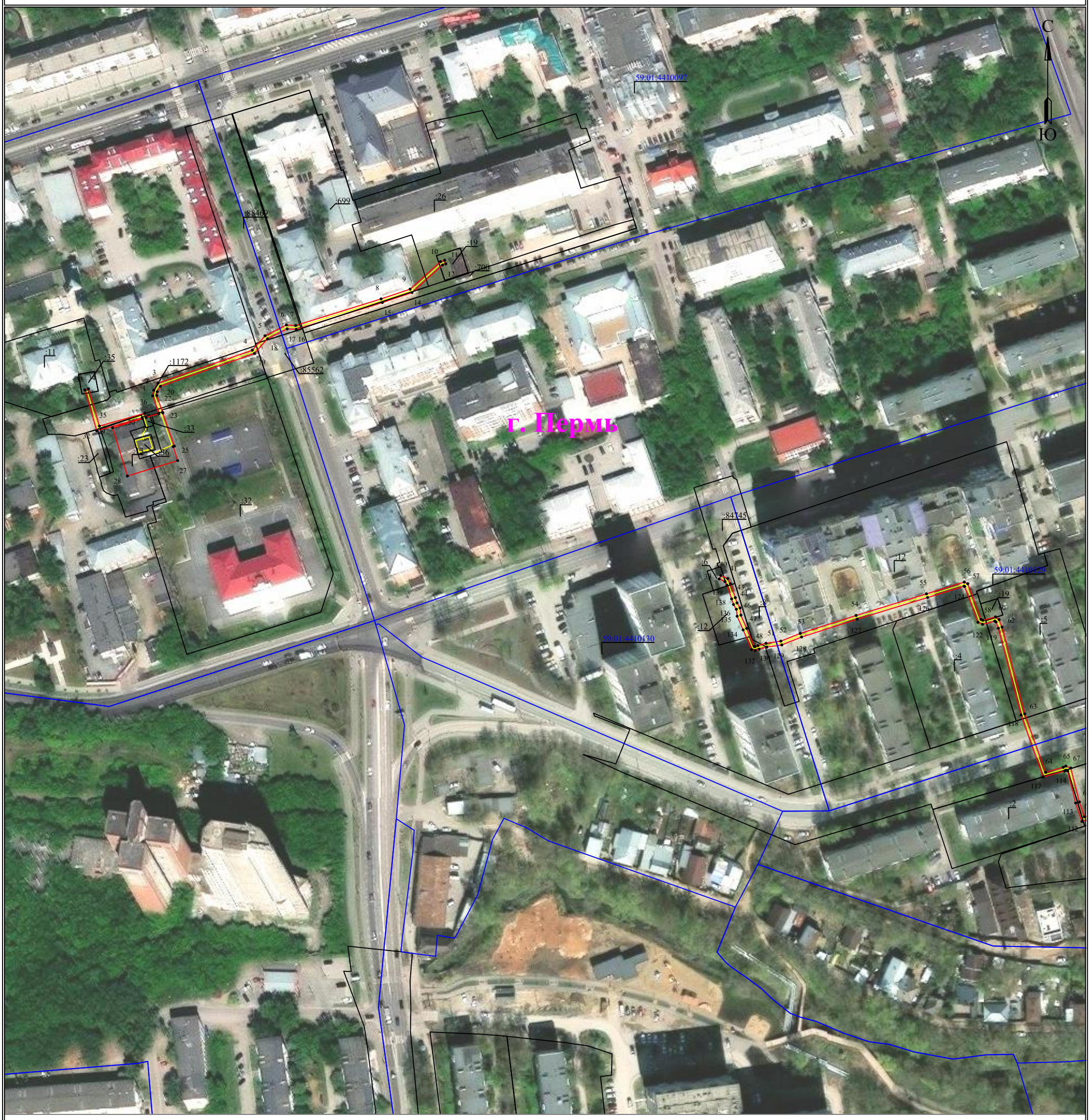

Масштаб 1:2000

Лист 1 из 4

Используемые условные знаки и обозначения:

- ● 1 - обозначение характерной точки границы устанавливаемого публичного сервитута
- - границы земельных участков, попадающих в зону публичного сервитута
- - граница кадастрового квартала
- 59:01:2010331 - номер кадастрового квартала
- :123 - кадастровый номер земельного участка
- г. Пермь - наименование населенного пункта
- - ось линии, контур объекта
- - граница устанавливаемого публичного сервитута

Схема расположения границ публичного сервитута

для эксплуатации объекта электросетевого хозяйства

«Электросетевой комплекс Подстанция 110/35/6кВ «Южная» (КЛ 6 кВ: Ф. Крисанова от РП 12, от ТП-7421, Ф. Грузинский, Ф. Дзержинского от РП 27, Ф. Крылова-1 от РП 12, Ф. Крылова-2 от РП 12; ТП-7140, РП-12, ТП-7369, ТП-5080, ТП-7126, ТП-7127)»

(наименование объекта)

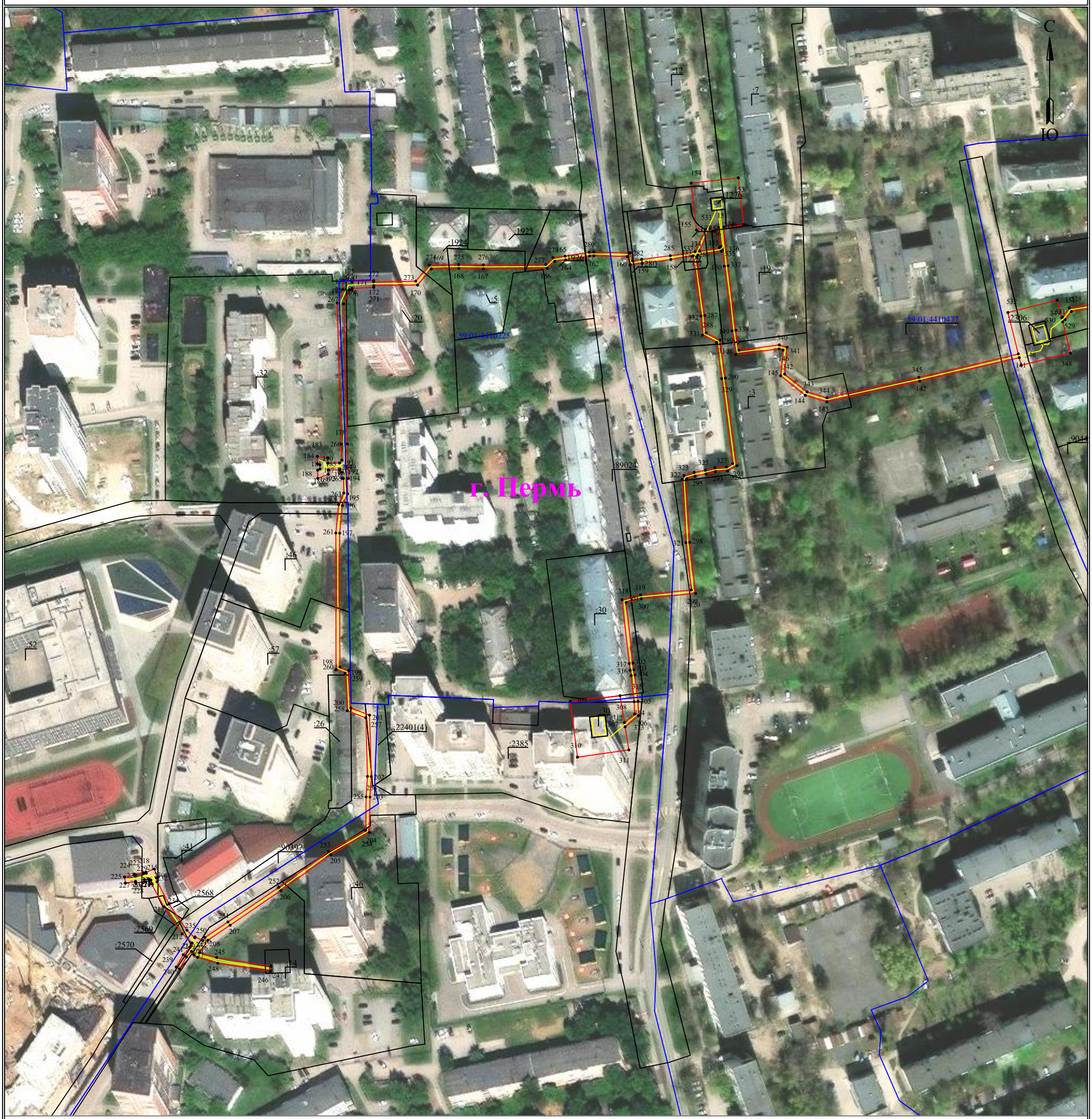

Масштаб 1:2000

Лист 2 из 4

Используемые условные знаки и обозначения:

- ● 1 - обозначение характерной точки границы устанавливаемого публичного сервитута
- - границы земельных участков, попадающих в зону публичного сервитута
- - граница кадастрового квартала
- 59:01:2010331 - номер кадастрового квартала
- :123 - кадастровый номер земельного участка
- г. Пермь - наименование населенного пункта
- - ось линии, контур объекта
- - граница устанавливаемого публичного сервитута

Схема расположения границ публичного сервитута

для эксплуатации объекта электросетевого хозяйства

«Электросетевой комплекс Подстанция 110/35/6кВ «Южная» (КЛ 6 кВ: Ф. Крисанова от РП 12, от ТП-7421, Ф. Грузинский, Ф. Дзержинского от РП 27, Ф. Крылова-1 от РП 12, Ф. Крылова-2 от РП 12; ТП-7140, РП-12, ТП-7369, ТП-5080, ТП-7126, ТП-7127)»

(наименование объекта)

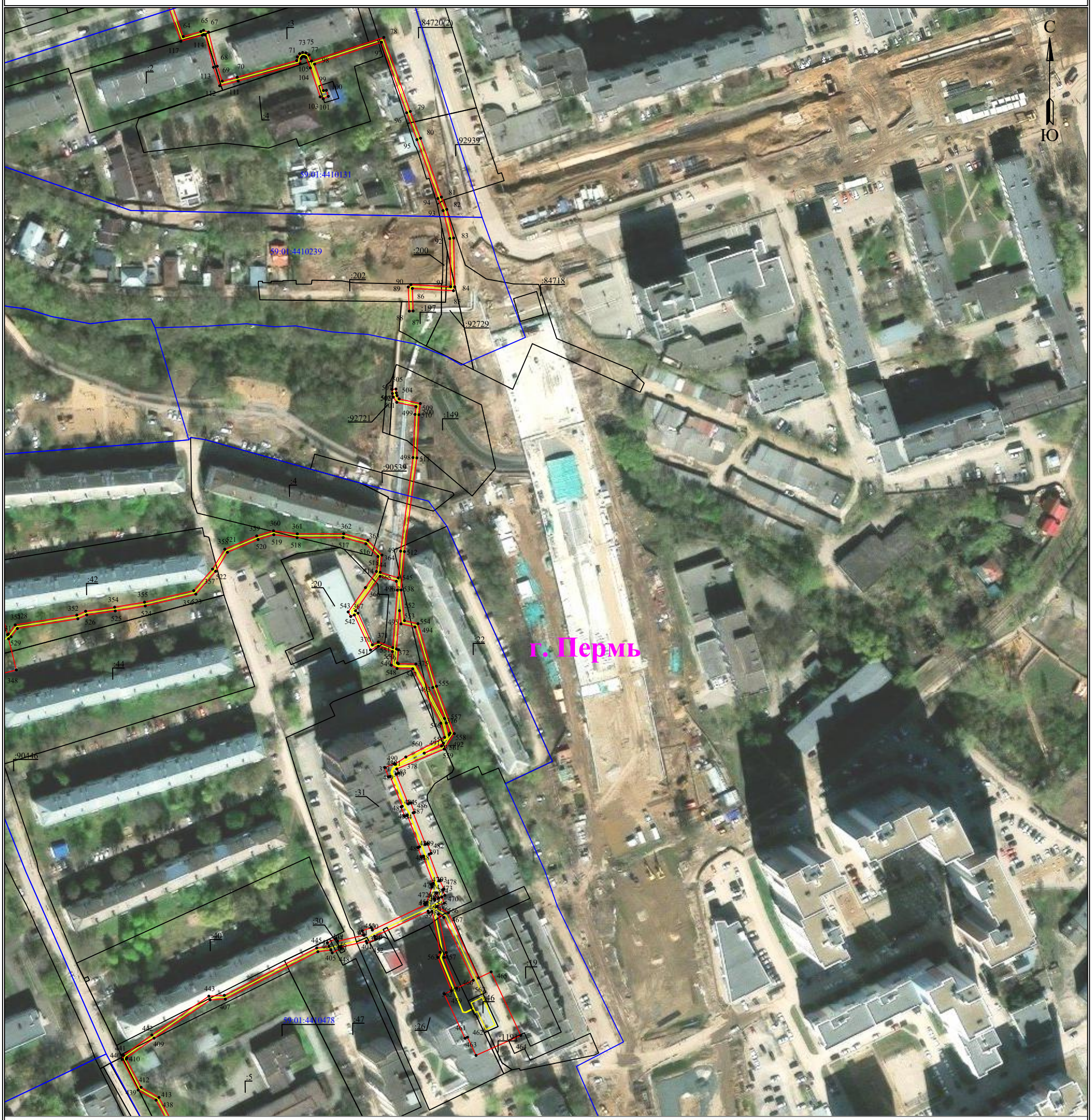

Масштаб 1:2000

Лист 3 из 4

Используемые условные знаки и обозначения:

- ● 1 - обозначение характерной точки границы устанавливаемого публичного сервитута
- ——— - границы земельных участков, попадающих в зону публичного сервитута
- ——— - граница кадастрового квартала
- 59:01:2010331 - номер кадастрового квартала
- :123 - кадастровый номер земельного участка
- г. Пермь - наименование населенного пункта
- ——— - ось линии, контур объекта
- ——— - граница устанавливаемого публичного сервитута

Схема расположения границ публичного сервитута
для эксплуатации объекта электросетевого хозяйства
«Электросетевой комплекс Подстанция 110/35/6кВ «Южная» (КЛ 6 кВ: Ф. Крисанова от РП 12, от ТП-7421, Ф. Грузинский, Ф. Дзержинского от РП 27, Ф. Крылова-1 от РП 12, Ф. Крылова-2 от РП 12; ТП-7140, РП-12, ТП-7369, ТП-5080, ТП-7126, ТП-7127)»

(наименование объекта)

Масштаб 1:2000

Лист 4 из 4

Используемые условные знаки и обозначения:

- ● 1 - обозначение характерной точки границы устанавливаемого публичного сервитута
- - границы земельных участков, попадающих в зону публичного сервитута
- - граница кадастрового квартала
- 59:01:2010331 - номер кадастрового квартала
- :123 - кадастровый номер земельного участка
- г. Пермь - наименование населенного пункта
- - ось линии, контур объекта
- - граница устанавливаемого публичного сервитута

ГРАФИЧЕСКОЕ ОПИСАНИЕ

местоположения границ публичного сервитута

«Электросетевой комплекс Подстанция 110/35/6кВ «Южная» (КЛ 6 кВ: Ф. Крисанова от РП 12, от ТП-7421, Ф. Грузинский, Ф. Дзержинского от РП 27, Ф. Крылова-1 от РП 12, Ф. Крылова-2 от РП 12; ТП-7140, РП-12, ТП-7369, ТП-5080, ТП-7126, ТП-7127)»

(наименование объекта, местоположение границ которого описано (далее - объект)

Раздел 1

Сведения об объекте		
№ п/п	Характеристики объекта	Описание характеристик
1	2	3
1	Местоположение объекта	Пермский край, городской округ Пермский, город Пермь
2	Площадь объекта +/- величина погрешности определения площади (Р+/- Дельта Р)	12092 кв.м ± 22.51 кв.м
3	Иные характеристики объекта	Публичный сервитут устанавливается в целях эксплуатации объекта электросетевого хозяйства «Электросетевой комплекс Подстанция 110/35/6кВ «Южная» (КЛ 6 кВ: Ф. Крисанова от РП 12, от ТП-7421, Ф. Грузинский, Ф. Дзержинского от РП 27, Ф. Крылова-1 от РП 12, Ф. Крылова-2 от РП 12; ТП-7140, РП-12, ТП-7369, ТП-5080, ТП-7126, ТП-7127)» (согласно ст. 3.6 Федерального закона от 25 октября 2001 г. № 137-ФЗ «О введении в действие Земельного кодекса Российской Федерации») Срок установления публичного сервитута - сорок девять лет (согласно п.1 ст. 39.45 ЗК РФ).

Раздел 2

Сведения о местоположении границ объекта

1. Система координат МСК-59, зона 2

2. Сведения о характерных точках границ объекта

Обозначение характерных точек границ	Координаты, м		Метод определения координат характерной точки	Средняя квадратическая погрешность положения характерной точки (M_t), м	Описание обозначения точки на местности (при наличии)
	X	Y			
1	2	3	4	5	6
Граница1(1)	–	–	–	–	–
1	517122.21	2229729.96	Метод спутниковых геодезических измерений (определений)	0.10	–
2	517125.09	2229730.47	Метод спутниковых геодезических измерений (определений)	0.10	–
3	517128.82	2229732.66	Метод спутниковых геодезических измерений (определений)	0.10	–
4	517145.92	2229781.70	Метод спутниковых геодезических измерений	0.10	–

			(определений)		
5	517153.42	2229788.37	Метод спутниковых геодезических измерений (определений)	0.10	–
6	517159.02	2229799.41	Метод спутниковых геодезических измерений (определений)	0.10	–
7	517158.76	2229804.22	Метод спутниковых геодезических измерений (определений)	0.10	–
8	517172.57	2229848.67	Метод спутниковых геодезических измерений (определений)	0.10	–
9	517177.63	2229863.73	Метод спутниковых геодезических измерений (определений)	0.10	–
10	517191.95	2229879.56	Метод спутниковых геодезических измерений (определений)	0.10	–
11	517192.67	2229881.71	Метод спутниковых геодезических измерений (определений)	0.10	–
12	517190.77	2229882.34	Метод спутниковых геодезических измерений (определений)	0.10	–
13	517190.19	2229880.59	Метод спутниковых геодезических измерений (определений)	0.10	–
14	517175.87	2229864.75	Метод спутниковых геодезических измерений (определений)	0.10	–
15	517170.66	2229849.29	Метод спутниковых геодезических измерений (определений)	0.10	–
16	517156.74	2229804.47	Метод спутниковых геодезических измерений (определений)	0.10	–
17	517156.99	2229799.84	Метод спутниковых геодезических измерений (определений)	0.10	–
18	517151.81	2229789.61	Метод спутниковых геодезических измерений (определений)	0.10	–
19	517144.20	2229782.85	Метод спутниковых геодезических измерений (определений)	0.10	–
20	517127.17	2229734.01	Метод спутниковых геодезических измерений (определений)	0.10	–
21	517124.39	2229732.38	Метод спутниковых геодезических измерений (определений)	0.10	–

22	517122.38	2229732.02	Метод спутниковых геодезических измерений (определений)	0.10	–
23	517113.59	2229735.11	Метод спутниковых геодезических измерений (определений)	0.10	–
24	517113.32	2229735.19	Метод спутниковых геодезических измерений (определений)	0.10	–
25	517096.09	2229741.23	Метод спутниковых геодезических измерений (определений)	0.10	–
26	517095.82	2229740.63	Метод спутниковых геодезических измерений (определений)	0.10	–
27	517088.53	2229742.90	Метод спутниковых геодезических измерений (определений)	0.10	–
28	517080.53	2229716.81	Метод спутниковых геодезических измерений (определений)	0.10	–
29	517105.59	2229709.11	Метод спутниковых геодезических измерений (определений)	0.10	–
30	517110.35	2229724.59	Метод спутниковых геодезических измерений (определений)	0.10	–
31	517110.71	2229724.48	Метод спутниковых геодезических измерений (определений)	0.10	–
32	517104.02	2229700.88	Метод спутниковых геодезических измерений (определений)	0.10	–
33	517125.28	2229694.66	Метод спутниковых геодезических измерений (определений)	0.10	–
34	517125.84	2229696.58	Метод спутниковых геодезических измерений (определений)	0.10	–
35	517106.48	2229702.25	Метод спутниковых геодезических измерений (определений)	0.10	–
36	517113.16	2229725.82	Метод спутниковых геодезических измерений (определений)	0.10	–
37	517110.94	2229726.50	Метод спутниковых геодезических измерений (определений)	0.10	–
38	517113.00	2229733.19	Метод спутниковых геодезических измерений (определений)	0.10	–
1	517122.21	2229729.96	Метод спутниковых	0.10	–

			геодезических измерений (определений)		
Граница1(2)	–	–	–	–	–
39	517027.00	2230024.43	Метод спутниковых геодезических измерений (определений)	0.10	–
40	517028.83	2230025.23	Метод спутниковых геодезических измерений (определений)	0.10	–
41	517027.24	2230028.88	Метод спутниковых геодезических измерений (определений)	0.10	–
42	517024.51	2230030.28	Метод спутниковых геодезических измерений (определений)	0.10	–
43	517017.30	2230032.80	Метод спутниковых геодезических измерений (определений)	0.10	–
44	517014.58	2230033.70	Метод спутниковых геодезических измерений (определений)	0.10	–
45	517011.94	2230035.28	Метод спутниковых геодезических измерений (определений)	0.10	–
46	517008.20	2230035.70	Метод спутниковых геодезических измерений (определений)	0.10	–
47	517001.31	2230038.71	Метод спутниковых геодезических измерений (определений)	0.10	–
48	516991.98	2230042.61	Метод спутниковых геодезических измерений (определений)	0.10	–
49	516991.89	2230042.97	Метод спутниковых геодезических измерений (определений)	0.10	–
50	516992.42	2230044.60	Метод спутниковых геодезических измерений (определений)	0.10	–
51	516993.59	2230048.75	Метод спутниковых геодезических измерений (определений)	0.10	–
52	516994.70	2230056.45	Метод спутниковых геодезических измерений (определений)	0.10	–
53	516998.71	2230066.56	Метод спутниковых геодезических измерений (определений)	0.10	–
54	517008.04	2230095.58	Метод спутниковых геодезических измерений (определений)	0.10	–
55	517019.28	2230132.17	Метод спутниковых	0.10	–

			геодезических измерений (определений)		
56	517025.40	2230151.84	Метод спутниковых геодезических измерений (определений)	0.10	–
57	517024.56	2230153.60	Метод спутниковых геодезических измерений (определений)	0.10	–
58	517005.98	2230160.48	Метод спутниковых геодезических измерений (определений)	0.10	–
59	517005.53	2230161.47	Метод спутниковых геодезических измерений (определений)	0.10	–
60	517007.30	2230168.05	Метод спутниковых геодезических измерений (определений)	0.10	–
61	517005.94	2230169.95	Метод спутниковых геодезических измерений (определений)	0.10	–
62	517001.96	2230171.50	Метод спутниковых геодезических измерений (определений)	0.10	–
63	516956.90	2230183.24	Метод спутниковых геодезических измерений (определений)	0.10	–
64	516926.52	2230194.08	Метод спутниковых геодезических измерений (определений)	0.10	–
65	516929.12	2230203.23	Метод спутниковых геодезических измерений (определений)	0.10	–
66	516929.79	2230204.56	Метод спутниковых геодезических измерений (определений)	0.10	–
67	516928.80	2230207.17	Метод спутниковых геодезических измерений (определений)	0.10	–
68	516911.12	2230211.67	Метод спутниковых геодезических измерений (определений)	0.10	–
69	516903.38	2230214.28	Метод спутниковых геодезических измерений (определений)	0.10	–
70	516905.39	2230222.04	Метод спутниковых геодезических измерений (определений)	0.10	–
71	516914.05	2230252.96	Метод спутниковых геодезических измерений (определений)	0.10	–
72	516915.93	2230253.27	Метод спутниковых геодезических	0.10	–

			измерений (определений)		
73	516917.64	2230254.48	Метод спутниковых геодезических измерений (определений)	0.10	–
74	516918.27	2230256.02	Метод спутниковых геодезических измерений (определений)	0.10	–
75	516918.06	2230257.72	Метод спутниковых геодезических измерений (определений)	0.10	–
76	516917.02	2230259.29	Метод спутниковых геодезических измерений (определений)	0.10	–
77	516913.83	2230260.65	Метод спутниковых геодезических измерений (определений)	0.10	–
78	516926.11	2230298.11	Метод спутниковых геодезических измерений (определений)	0.10	–
79	516887.64	2230311.84	Метод спутниковых геодезических измерений (определений)	0.10	–
80	516873.73	2230317.17	Метод спутниковых геодезических измерений (определений)	0.10	–
81	516843.21	2230328.00	Метод спутниковых геодезических измерений (определений)	0.10	–
82	516836.83	2230330.79	Метод спутниковых геодезических измерений (определений)	0.10	–
83	516821.95	2230334.38	Метод спутниковых геодезических измерений (определений)	0.10	–
84	516796.61	2230334.88	Метод спутниковых геодезических измерений (определений)	0.10	–
85	516794.58	2230334.25	Метод спутниковых геодезических измерений (определений)	0.10	–
86	516795.79	2230312.94	Метод спутниковых геодезических измерений (определений)	0.10	–
87	516784.09	2230313.32	Метод спутниковых геодезических измерений (определений)	0.10	–
88	516784.01	2230311.32	Метод спутниковых геодезических измерений (определений)	0.10	–
89	516796.52	2230310.80	Метод спутниковых геодезических измерений	0.10	–

			(определений)		
90	516797.84	2230312.20	Метод спутниковых геодезических измерений (определений)	0.10	–
91	516796.66	2230332.81	Метод спутниковых геодезических измерений (определений)	0.10	–
92	516821.69	2230332.38	Метод спутниковых геодезических измерений (определений)	0.10	–
93	516836.19	2230328.88	Метод спутниковых геодезических измерений (определений)	0.10	–
94	516842.47	2230326.15	Метод спутниковых геодезических измерений (определений)	0.10	–
95	516873.04	2230315.29	Метод спутниковых геодезических измерений (определений)	0.10	–
96	516886.95	2230309.96	Метод спутниковых геодезических измерений (определений)	0.10	–
97	516923.59	2230296.88	Метод спутниковых геодезических измерений (определений)	0.10	–
98	516912.24	2230262.21	Метод спутниковых геодезических измерений (определений)	0.10	–
99	516898.49	2230266.78	Метод спутниковых геодезических измерений (определений)	0.10	–
100	516898.61	2230268.30	Метод спутниковых геодезических измерений (определений)	0.10	–
101	516895.50	2230269.34	Метод спутниковых геодезических измерений (определений)	0.10	–
102	516894.18	2230266.70	Метод спутниковых геодезических измерений (определений)	0.10	–
103	516895.23	2230265.14	Метод спутниковых геодезических измерений (определений)	0.10	–
104	516910.25	2230260.00	Метод спутниковых геодезических измерений (определений)	0.10	–
105	516915.68	2230257.69	Метод спутниковых геодезических измерений (определений)	0.10	–
106	516916.13	2230257.00	Метод спутниковых геодезических измерений (определений)	0.10	–

107	516916.22	2230256.29	Метод спутниковых геодезических измерений (определений)	0.10	–
108	516916.01	2230255.78	Метод спутниковых геодезических измерений (определений)	0.10	–
109	516915.15	2230255.17	Метод спутниковых геодезических измерений (определений)	0.10	–
110	516912.47	2230254.73	Метод спутниковых геодезических измерений (определений)	0.10	–
111	516903.46	2230222.56	Метод спутниковых геодезических измерений (определений)	0.10	–
112	516900.98	2230212.98	Метод спутниковых геодезических измерений (определений)	0.10	–
113	516910.55	2230209.75	Метод спутниковых геодезических измерений (определений)	0.10	–
114	516927.30	2230205.49	Метод спутниковых геодезических измерений (определений)	0.10	–
115	516927.61	2230204.68	Метод спутниковых геодезических измерений (определений)	0.10	–
116	516927.25	2230203.96	Метод спутниковых геодезических измерений (определений)	0.10	–
117	516924.09	2230192.82	Метод спутниковых геодезических измерений (определений)	0.10	–
118	516956.31	2230181.33	Метод спутниковых геодезических измерений (определений)	0.10	–
119	517001.41	2230169.57	Метод спутниковых геодезических измерений (определений)	0.10	–
120	517004.66	2230168.30	Метод спутниковых геодезических измерений (определений)	0.10	–
121	517005.12	2230167.65	Метод спутниковых геодезических измерений (определений)	0.10	–
122	517003.41	2230161.30	Метод спутниковых геодезических измерений (определений)	0.10	–
123	517004.50	2230158.90	Метод спутниковых геодезических измерений (определений)	0.10	–
124	517023.11	2230152.00	Метод спутниковых	0.10	–

			геодезических измерений (определений)		
125	517023.26	2230151.68	Метод спутниковых геодезических измерений (определений)	0.10	–
126	517017.37	2230132.75	Метод спутниковых геодезических измерений (определений)	0.10	–
127	517006.13	2230096.18	Метод спутниковых геодезических измерений (определений)	0.10	–
128	516996.83	2230067.23	Метод спутниковых геодезических измерений (определений)	0.10	–
129	516992.75	2230056.97	Метод спутниковых геодезических измерений (определений)	0.10	–
130	516991.63	2230049.17	Метод спутниковых геодезических измерений (определений)	0.10	–
131	516990.51	2230045.18	Метод спутниковых геодезических измерений (определений)	0.10	–
132	516989.81	2230043.04	Метод спутниковых геодезических измерений (определений)	0.10	–
133	516990.27	2230041.23	Метод спутниковых геодезических измерений (определений)	0.10	–
134	517000.53	2230036.87	Метод спутниковых геодезических измерений (определений)	0.10	–
135	517007.66	2230033.75	Метод спутниковых геодезических измерений (определений)	0.10	–
136	517011.28	2230033.34	Метод спутниковых геодезических измерений (определений)	0.10	–
137	517013.74	2230031.87	Метод спутниковых геодезических измерений (определений)	0.10	–
138	517016.66	2230030.90	Метод спутниковых геодезических измерений (определений)	0.10	–
139	517023.72	2230028.44	Метод спутниковых геодезических измерений (определений)	0.10	–
140	517025.69	2230027.43	Метод спутниковых геодезических измерений (определений)	0.10	–
39	517027.00	2230024.43	Метод спутниковых геодезических	0.10	–

			измерений (определений)		
Граница1(3)	–	–	–	–	–
141	516597.29	2230080.40	Метод спутниковых геодезических измерений (определений)	0.10	–
142	516585.10	2230028.79	Метод спутниковых геодезических измерений (определений)	0.10	–
143	516574.52	2229981.11	Метод спутниковых геодезических измерений (определений)	0.10	–
144	516577.62	2229970.79	Метод спутниковых геодезических измерений (определений)	0.10	–
145	516586.83	2229959.17	Метод спутниковых геодезических измерений (определений)	0.10	–
146	516600.74	2229960.48	Метод спутниковых геодезических измерений (определений)	0.10	–
147	516601.93	2229956.37	Метод спутниковых геодезических измерений (определений)	0.10	–
148	516599.24	2229935.44	Метод спутниковых геодезических измерений (определений)	0.10	–
149	516609.56	2229933.84	Метод спутниковых геодезических измерений (определений)	0.10	–
150	516643.04	2229929.87	Метод спутниковых геодезических измерений (определений)	0.10	–
151	516663.20	2229927.54	Метод спутниковых геодезических измерений (определений)	0.10	–
152	516664.38	2229937.85	Метод спутниковых геодезических измерений (определений)	0.10	–
153	516688.67	2229935.11	Метод спутниковых геодезических измерений (определений)	0.10	–
154	516685.94	2229910.65	Метод спутниковых геодезических измерений (определений)	0.10	–
155	516661.59	2229913.44	Метод спутниковых геодезических измерений (определений)	0.10	–
156	516662.12	2229918.12	Метод спутниковых геодезических измерений (определений)	0.10	–
157	516650.37	2229912.71	Метод спутниковых геодезических	0.10	–

			измерений (определений)		
158	516648.27	2229899.80	Метод спутниковых геодезических измерений (определений)	0.10	–
159	516646.35	2229884.97	Метод спутниковых геодезических измерений (определений)	0.10	–
160	516645.64	2229880.31	Метод спутниковых геодезических измерений (определений)	0.10	–
161	516649.80	2229878.92	Метод спутниковых геодезических измерений (определений)	0.10	–
162	516650.16	2229860.08	Метод спутниковых геодезических измерений (определений)	0.10	–
163	516650.07	2229857.79	Метод спутниковых геодезических измерений (определений)	0.10	–
164	516648.06	2229845.22	Метод спутниковых геодезических измерений (определений)	0.10	–
165	516647.26	2229838.96	Метод спутниковых геодезических измерений (определений)	0.10	–
166	516643.70	2229835.22	Метод спутниковых геодезических измерений (определений)	0.10	–
167	516643.47	2229802.85	Метод спутниковых геодезических измерений (определений)	0.10	–
168	516643.66	2229790.00	Метод спутниковых геодезических измерений (определений)	0.10	–
169	516643.41	2229774.86	Метод спутниковых геодезических измерений (определений)	0.10	–
170	516635.05	2229767.73	Метод спутниковых геодезических измерений (определений)	0.10	–
171	516634.73	2229745.93	Метод спутниковых геодезических измерений (определений)	0.10	–
172	516635.33	2229745.92	Метод спутниковых геодезических измерений (определений)	0.10	–
173	516634.71	2229734.67	Метод спутниковых геодезических измерений (определений)	0.10	–
174	516635.16	2229734.67	Метод спутниковых геодезических измерений	0.10	–

			(определений)		
175	516635.19	2229730.00	Метод спутниковых геодезических измерений (определений)	0.10	–
176	516630.78	2229729.97	Метод спутниковых геодезических измерений (определений)	0.10	–
177	516623.70	2229727.00	Метод спутниковых геодезических измерений (определений)	0.10	–
178	516550.52	2229729.05	Метод спутниковых геодезических измерений (определений)	0.10	–
179	516542.24	2229729.39	Метод спутниковых геодезических измерений (определений)	0.10	–
180	516540.71	2229728.22	Метод спутниковых геодезических измерений (определений)	0.10	–
181	516540.56	2229722.17	Метод спутниковых геодезических измерений (определений)	0.10	–
182	516543.20	2229722.02	Метод спутниковых геодезических измерений (определений)	0.10	–
183	516544.09	2229716.64	Метод спутниковых геодезических измерений (определений)	0.10	–
184	516540.21	2229716.73	Метод спутниковых геодезических измерений (определений)	0.10	–
185	516539.71	2229717.98	Метод спутниковых геодезических измерений (определений)	0.10	–
186	516537.57	2229718.10	Метод спутниковых геодезических измерений (определений)	0.10	–
187	516536.96	2229716.85	Метод спутниковых геодезических измерений (определений)	0.10	–
188	516532.70	2229716.90	Метод спутниковых геодезических измерений (определений)	0.10	–
189	516534.82	2229722.37	Метод спутниковых геодезических измерений (определений)	0.10	–
190	516537.07	2229722.28	Метод спутниковых геодезических измерений (определений)	0.10	–
191	516537.14	2229728.29	Метод спутниковых геодезических измерений (определений)	0.10	–

192	516535.79	2229729.36	Метод спутниковых геодезических измерений (определений)	0.10	–
193	516532.66	2229729.56	Метод спутниковых геодезических измерений (определений)	0.10	–
194	516532.66	2229730.25	Метод спутниковых геодезических измерений (определений)	0.10	–
195	516525.09	2229730.42	Метод спутниковых геодезических измерений (определений)	0.10	–
196	516519.14	2229727.73	Метод спутниковых геодезических измерений (определений)	0.10	–
197	516504.34	2229726.27	Метод спутниковых геодезических измерений (определений)	0.10	–
198	516433.40	2229726.38	Метод спутниковых геодезических измерений (определений)	0.10	–
199	516431.55	2229731.13	Метод спутниковых геодезических измерений (определений)	0.10	–
200	516412.09	2229732.15	Метод спутниковых геодезических измерений (определений)	0.10	–
201	516408.43	2229741.81	Метод спутниковых геодезических измерений (определений)	0.10	–
202	516378.01	2229742.69	Метод спутниковых геодезических измерений (определений)	0.10	–
203	516367.36	2229741.98	Метод спутниковых геодезических измерений (определений)	0.10	–
204	516350.09	2229741.75	Метод спутниковых геодезических измерений (определений)	0.10	–
205	516339.05	2229722.54	Метод спутниковых геодезических измерений (определений)	0.10	–
206	516320.43	2229696.68	Метод спутниковых геодезических измерений (определений)	0.10	–
207	516302.45	2229670.32	Метод спутниковых геодезических измерений (определений)	0.10	–
208	516294.41	2229658.38	Метод спутниковых геодезических измерений (определений)	0.10	–
209	516292.75	2229657.28	Метод спутниковых	0.10	–

			геодезических измерений (определений)		
210	516294.69	2229653.25	Метод спутниковых геодезических измерений (определений)	0.10	–
211	516294.33	2229653.08	Метод спутниковых геодезических измерений (определений)	0.10	–
212	516298.20	2229649.00	Метод спутниковых геодезических измерений (определений)	0.10	–
213	516311.82	2229639.70	Метод спутниковых геодезических измерений (определений)	0.10	–
214	516323.32	2229633.58	Метод спутниковых геодезических измерений (определений)	0.10	–
215	516325.34	2229633.20	Метод спутниковых геодезических измерений (определений)	0.10	–
216	516325.57	2229633.78	Метод спутниковых геодезических измерений (определений)	0.10	–
217	516329.95	2229632.10	Метод спутниковых геодезических измерений (определений)	0.10	–
218	516328.27	2229627.73	Метод спутниковых геодезических измерений (определений)	0.10	–
219	516327.73	2229627.93	Метод спутниковых геодезических измерений (определений)	0.10	–
220	516327.43	2229626.47	Метод спутниковых геодезических измерений (определений)	0.10	–
221	516328.06	2229626.37	Метод спутниковых геодезических измерений (определений)	0.10	–
222	516327.28	2229621.73	Метод спутниковых геодезических измерений (определений)	0.10	–
223	516326.66	2229621.84	Метод спутниковых геодезических измерений (определений)	0.10	–
224	516325.80	2229616.64	Метод спутниковых геодезических измерений (определений)	0.10	–
225	516322.65	2229617.11	Метод спутниковых геодезических измерений (определений)	0.10	–
226	516323.52	2229622.37	Метод спутниковых геодезических	0.10	–

			измерений (определений)		
227	516322.66	2229622.52	Метод спутниковых геодезических измерений (определений)	0.10	–
228	516323.43	2229627.14	Метод спутниковых геодезических измерений (определений)	0.10	–
229	516324.41	2229626.97	Метод спутниковых геодезических измерений (определений)	0.10	–
230	516324.82	2229629.06	Метод спутниковых геодезических измерений (определений)	0.10	–
231	516323.88	2229629.42	Метод спутниковых геодезических измерений (определений)	0.10	–
232	516324.21	2229630.27	Метод спутниковых геодезических измерений (определений)	0.10	–
233	516322.26	2229630.65	Метод спутниковых геодезических измерений (определений)	0.10	–
234	516310.29	2229637.08	Метод спутниковых геодезических измерений (определений)	0.10	–
235	516296.39	2229646.62	Метод спутниковых геодезических измерений (определений)	0.10	–
236	516291.57	2229651.70	Метод спутниковых геодезических измерений (определений)	0.10	–
237	516289.29	2229650.57	Метод спутниковых геодезических измерений (определений)	0.10	–
238	516285.49	2229647.13	Метод спутниковых геодезических измерений (определений)	0.10	–
239	516279.06	2229643.49	Метод спутниковых геодезических измерений (определений)	0.10	–
240	516278.07	2229645.23	Метод спутниковых геодезических измерений (определений)	0.10	–
241	516284.31	2229648.76	Метод спутниковых геодезических измерений (определений)	0.10	–
242	516287.21	2229651.38	Метод спутниковых геодезических измерений (определений)	0.10	–
243	516285.36	2229652.61	Метод спутниковых геодезических измерений	0.10	–

			(определений)		
244	516284.12	2229654.57	Метод спутниковых геодезических измерений (определений)	0.10	–
245	516280.98	2229665.06	Метод спутниковых геодезических измерений (определений)	0.10	–
246	516276.92	2229692.35	Метод спутниковых геодезических измерений (определений)	0.10	–
247	516279.51	2229692.61	Метод спутниковых геодезических измерений (определений)	0.10	–
248	516284.03	2229664.47	Метод спутниковых геодезических измерений (определений)	0.10	–
249	516286.58	2229655.56	Метод спутниковых геодезических измерений (определений)	0.10	–
250	516292.97	2229659.83	Метод спутниковых геодезических измерений (определений)	0.10	–
251	516300.79	2229671.44	Метод спутниковых геодезических измерений (определений)	0.10	–
252	516318.79	2229697.83	Метод спутниковых геодезических измерений (определений)	0.10	–
253	516337.37	2229723.63	Метод спутниковых геодезических измерений (определений)	0.10	–
254	516348.92	2229743.73	Метод спутниковых геодезических измерений (определений)	0.10	–
255	516367.28	2229743.98	Метод спутниковых геодезических измерений (определений)	0.10	–
256	516377.97	2229744.69	Метод спутниковых геодезических измерений (определений)	0.10	–
257	516409.82	2229743.77	Метод спутниковых геодезических измерений (определений)	0.10	–
258	516413.51	2229734.08	Метод спутниковых геодезических измерений (определений)	0.10	–
259	516432.95	2229733.07	Метод спутниковых геодезических измерений (определений)	0.10	–
260	516434.77	2229728.38	Метод спутниковых геодезических измерений (определений)	0.10	–

261	516504.24	2229728.27	Метод спутниковых геодезических измерений (определений)	0.10	–
262	516518.62	2229729.69	Метод спутниковых геодезических измерений (определений)	0.10	–
263	516524.69	2229732.43	Метод спутниковых геодезических измерений (определений)	0.10	–
264	516532.64	2229732.25	Метод спутниковых геодезических измерений (определений)	0.10	–
265	516532.64	2229732.81	Метод спутниковых геодезических измерений (определений)	0.10	–
266	516550.60	2229732.23	Метод спутниковых геодезических измерений (определений)	0.10	–
267	516623.36	2229730.37	Метод спутниковых геодезических измерений (определений)	0.10	–
268	516630.51	2229733.33	Метод спутниковых геодезических измерений (определений)	0.10	–
269	516630.51	2229734.70	Метод спутниковых геодезических измерений (определений)	0.10	–
270	516631.30	2229734.70	Метод спутниковых геодезических измерений (определений)	0.10	–
271	516631.83	2229745.98	Метод спутниковых геодезических измерений (определений)	0.10	–
272	516632.73	2229745.97	Метод спутниковых геодезических измерений (определений)	0.10	–
273	516633.06	2229768.67	Метод спутниковых геодезических измерений (определений)	0.10	–
274	516641.44	2229775.80	Метод спутниковых геодезических измерений (определений)	0.10	–
275	516641.66	2229790.00	Метод спутниковых геодезических измерений (определений)	0.10	–
276	516641.47	2229802.84	Метод спутниковых геодезических измерений (определений)	0.10	–
277	516641.71	2229836.03	Метод спутниковых геодезических измерений (определений)	0.10	–
278	516645.36	2229839.86	Метод спутниковых	0.10	–

			геодезических измерений (определений)		
279	516646.08	2229845.50	Метод спутниковых геодезических измерений (определений)	0.10	–
280	516648.08	2229857.99	Метод спутниковых геодезических измерений (определений)	0.10	–
281	516648.16	2229860.10	Метод спутниковых геодезических измерений (определений)	0.10	–
282	516647.83	2229877.47	Метод спутниковых геодезических измерений (определений)	0.10	–
283	516643.41	2229878.95	Метод спутниковых геодезических измерений (определений)	0.10	–
284	516644.37	2229885.25	Метод спутниковых геодезических измерений (определений)	0.10	–
285	516646.29	2229900.07	Метод спутниковых геодезических измерений (определений)	0.10	–
286	516648.14	2229911.47	Метод спутниковых геодезических измерений (определений)	0.10	–
287	516616.95	2229915.72	Метод спутниковых геодезических измерений (определений)	0.10	–
288	516607.04	2229916.48	Метод спутниковых геодезических измерений (определений)	0.10	–
289	516603.21	2229923.85	Метод спутниковых геодезических измерений (определений)	0.10	–
290	516584.46	2229926.45	Метод спутниковых геодезических измерений (определений)	0.10	–
291	516540.33	2229932.17	Метод спутниковых геодезических измерений (определений)	0.10	–
292	516538.56	2229928.96	Метод спутниковых геодезических измерений (определений)	0.10	–
293	516538.16	2229922.96	Метод спутниковых геодезических измерений (определений)	0.10	–
294	516536.94	2229918.06	Метод спутниковых геодезических измерений (определений)	0.10	–
295	516535.77	2229912.20	Метод спутниковых геодезических	0.10	–

			измерений (определений)		
296	516534.15	2229906.89	Метод спутниковых геодезических измерений (определений)	0.10	–
297	516532.30	2229906.00	Метод спутниковых геодезических измерений (определений)	0.10	–
298	516499.34	2229907.90	Метод спутниковых геодезических измерений (определений)	0.10	–
299	516474.78	2229910.72	Метод спутниковых геодезических измерений (определений)	0.10	–
300	516472.21	2229884.40	Метод спутниковых геодезических измерений (определений)	0.10	–
301	516469.80	2229874.77	Метод спутниковых геодезических измерений (определений)	0.10	–
302	516436.59	2229878.48	Метод спутниковых геодезических измерений (определений)	0.10	–
303	516433.10	2229878.96	Метод спутниковых геодезических измерений (определений)	0.10	–
304	516430.31	2229879.51	Метод спутниковых геодезических измерений (определений)	0.10	–
305	516416.78	2229881.09	Метод спутниковых геодезических измерений (определений)	0.10	–
306	516410.40	2229881.28	Метод спутниковых геодезических измерений (определений)	0.10	–
307	516406.00	2229876.02	Метод спутниковых геодезических измерений (определений)	0.10	–
308	516419.90	2229873.75	Метод спутниковых геодезических измерений (определений)	0.10	–
309	516416.90	2229847.92	Метод спутниковых геодезических измерений (определений)	0.10	–
310	516388.00	2229851.66	Метод спутниковых геодезических измерений (определений)	0.10	–
311	516391.78	2229878.35	Метод спутниковых геодезических измерений (определений)	0.10	–
312	516403.71	2229876.40	Метод спутниковых геодезических измерений	0.10	–

			(определений)		
313	516409.49	2229883.31	Метод спутниковых геодезических измерений (определений)	0.10	–
314	516416.93	2229883.09	Метод спутниковых геодезических измерений (определений)	0.10	–
315	516430.62	2229881.49	Метод спутниковых геодезических измерений (определений)	0.10	–
316	516433.43	2229880.93	Метод спутниковых геодезических измерений (определений)	0.10	–
317	516436.84	2229880.46	Метод спутниковых геодезических измерений (определений)	0.10	–
318	516468.28	2229876.95	Метод спутниковых геодезических измерений (определений)	0.10	–
319	516470.23	2229884.73	Метод спутниковых геодезических измерений (определений)	0.10	–
320	516472.99	2229912.94	Метод спутниковых геодезических измерений (определений)	0.10	–
321	516499.51	2229909.89	Метод спутниковых геодезических измерений (определений)	0.10	–
322	516531.90	2229908.04	Метод спутниковых геодезических измерений (определений)	0.10	–
323	516532.49	2229908.32	Метод спутниковых геодезических измерений (определений)	0.10	–
324	516533.83	2229912.69	Метод спутниковых геодезических измерений (определений)	0.10	–
325	516534.99	2229918.50	Метод спутниковых геодезических измерений (определений)	0.10	–
326	516536.19	2229923.27	Метод спутниковых геодезических измерений (определений)	0.10	–
327	516536.59	2229929.54	Метод спутниковых геодезических измерений (определений)	0.10	–
328	516539.24	2229934.33	Метод спутниковых геодезических измерений (определений)	0.10	–
329	516584.73	2229928.43	Метод спутниковых геодезических измерений (определений)	0.10	–

330	516604.51	2229925.69	Метод спутниковых геодезических измерений (определений)	0.10	–
331	516608.30	2229918.38	Метод спутниковых геодезических измерений (определений)	0.10	–
332	516617.16	2229917.71	Метод спутниковых геодезических измерений (определений)	0.10	–
333	516647.48	2229913.58	Метод спутниковых геодезических измерений (определений)	0.10	–
334	516648.57	2229914.08	Метод спутниковых геодезических измерений (определений)	0.10	–
335	516650.55	2229926.25	Метод спутниковых геодезических измерений (определений)	0.10	–
336	516651.16	2229926.91	Метод спутниковых геодезических измерений (определений)	0.10	–
337	516642.80	2229927.88	Метод спутниковых геодезических измерений (определений)	0.10	–
338	516609.30	2229931.86	Метод спутниковых геодезических измерений (определений)	0.10	–
339	516597.01	2229933.76	Метод спутниковых геодезических измерений (определений)	0.10	–
340	516599.89	2229956.21	Метод спутниковых геодезических измерений (определений)	0.10	–
341	516599.28	2229958.33	Метод спутниковых геодезических измерений (определений)	0.10	–
342	516585.94	2229957.08	Метод спутниковых геодезических измерений (определений)	0.10	–
343	516575.81	2229969.85	Метод спутниковых геодезических измерений (определений)	0.10	–
344	516572.45	2229981.03	Метод спутниковых геодезических измерений (определений)	0.10	–
345	516583.15	2230029.23	Метод спутниковых геодезических измерений (определений)	0.10	–
346	516595.36	2230080.88	Метод спутниковых геодезических измерений (определений)	0.10	–
347	516591.38	2230081.88	Метод спутниковых	0.10	–

			геодезических измерений (определений)		
348	516597.76	2230107.45	Метод спутниковых геодезических измерений (определений)	0.10	–
349	516613.92	2230103.41	Метод спутниковых геодезических измерений (определений)	0.10	–
350	516615.02	2230104.73	Метод спутниковых геодезических измерений (определений)	0.10	–
351	516619.27	2230107.97	Метод спутниковых геодезических измерений (определений)	0.10	–
352	516624.33	2230139.36	Метод спутниковых геодезических измерений (определений)	0.10	–
353	516626.30	2230143.96	Метод спутниковых геодезических измерений (определений)	0.10	–
354	516628.39	2230158.77	Метод спутниковых геодезических измерений (определений)	0.10	–
355	516630.99	2230174.34	Метод спутниковых геодезических измерений (определений)	0.10	–
356	516637.12	2230200.61	Метод спутниковых геодезических измерений (определений)	0.10	–
357	516648.95	2230210.87	Метод спутниковых геодезических измерений (определений)	0.10	–
358	516658.83	2230216.98	Метод спутниковых геодезических измерений (определений)	0.10	–
359	516665.46	2230232.86	Метод спутниковых геодезических измерений (определений)	0.10	–
360	516667.96	2230241.05	Метод спутниковых геодезических измерений (определений)	0.10	–
361	516666.42	2230253.13	Метод спутниковых геодезических измерений (определений)	0.10	–
362	516666.49	2230277.04	Метод спутниковых геодезических измерений (определений)	0.10	–
363	516663.24	2230288.79	Метод спутниковых геодезических измерений (определений)	0.10	–
364	516656.69	2230295.09	Метод спутниковых геодезических	0.10	–

			измерений (определений)		
365	516648.88	2230294.27	Метод спутниковых геодезических измерений (определений)	0.10	–
366	516640.51	2230288.61	Метод спутниковых геодезических измерений (определений)	0.10	–
367	516627.88	2230279.63	Метод спутниковых геодезических измерений (определений)	0.10	–
368	516625.52	2230280.96	Метод спутниковых геодезических измерений (определений)	0.10	–
369	516626.30	2230282.84	Метод спутниковых геодезических измерений (определений)	0.10	–
370	516608.10	2230291.21	Метод спутниковых геодезических измерений (определений)	0.10	–
371	516610.08	2230295.34	Метод спутниковых геодезических измерений (определений)	0.10	–
372	516607.31	2230302.59	Метод спутниковых геодезических измерений (определений)	0.10	–
373	516600.22	2230302.03	Метод спутниковых геодезических измерений (определений)	0.10	–
374	516598.50	2230304.97	Метод спутниковых геодезических измерений (определений)	0.10	–
375	516598.37	2230313.11	Метод спутниковых геодезических измерений (определений)	0.10	–
376	516570.10	2230327.73	Метод спутниковых геодезических измерений (определений)	0.10	–
377	516562.76	2230329.65	Метод спутниковых геодезических измерений (определений)	0.10	–
378	516552.59	2230309.55	Метод спутниковых геодезических измерений (определений)	0.10	–
379	516548.81	2230303.81	Метод спутниковых геодезических измерений (определений)	0.10	–
380	516549.18	2230303.65	Метод спутниковых геодезических измерений (определений)	0.10	–
381	516547.14	2230298.63	Метод спутниковых геодезических измерений	0.10	–

			(определений)		
382	516542.23	2230300.61	Метод спутниковых геодезических измерений (определений)	0.10	–
383	516542.53	2230301.44	Метод спутниковых геодезических измерений (определений)	0.10	–
384	516526.96	2230307.67	Метод спутниковых геодезических измерений (определений)	0.10	–
385	516526.71	2230307.08	Метод спутниковых геодезических измерений (определений)	0.10	–
386	516521.84	2230308.90	Метод спутниковых геодезических измерений (определений)	0.10	–
387	516522.35	2230310.32	Метод спутниковых геодезических измерений (определений)	0.10	–
388	516505.98	2230316.65	Метод спутниковых геодезических измерений (определений)	0.10	–
389	516505.58	2230315.70	Метод спутниковых геодезических измерений (определений)	0.10	–
390	516500.73	2230317.70	Метод спутниковых геодезических измерений (определений)	0.10	–
391	516501.02	2230318.53	Метод спутниковых геодезических измерений (определений)	0.10	–
392	516487.00	2230323.82	Метод спутниковых геодезических измерений (определений)	0.10	–
393	516486.44	2230322.69	Метод спутниковых геодезических измерений (определений)	0.10	–
394	516485.27	2230323.23	Метод спутниковых геодезических измерений (определений)	0.10	–
395	516477.08	2230320.26	Метод спутниковых геодезических измерений (определений)	0.10	–
396	516476.57	2230319.25	Метод спутниковых геодезических измерений (определений)	0.10	–
397	516475.82	2230319.61	Метод спутниковых геодезических измерений (определений)	0.10	–
398	516462.75	2230292.18	Метод спутниковых геодезических измерений (определений)	0.10	–

399	516464.03	2230291.73	Метод спутниковых геодезических измерений (определений)	0.10	–
400	516462.36	2230286.92	Метод спутниковых геодезических измерений (определений)	0.10	–
401	516460.03	2230287.81	Метод спутниковых геодезических измерений (определений)	0.10	–
402	516456.96	2230274.07	Метод спутниковых геодезических измерений (определений)	0.10	–
403	516458.36	2230273.40	Метод спутниковых геодезических измерений (определений)	0.10	–
404	516456.13	2230268.84	Метод спутниковых геодезических измерений (определений)	0.10	–
405	516454.29	2230269.73	Метод спутниковых геодезических измерений (определений)	0.10	–
406	516453.48	2230263.31	Метод спутниковых геодезических измерений (определений)	0.10	–
407	516428.87	2230215.37	Метод спутниковых геодезических измерений (определений)	0.10	–
408	516428.45	2230207.32	Метод спутниковых геодезических измерений (определений)	0.10	–
409	516408.30	2230177.77	Метод спутниковых геодезических измерений (определений)	0.10	–
410	516397.76	2230163.04	Метод спутниковых геодезических измерений (определений)	0.10	–
411	516395.60	2230162.34	Метод спутниковых геодезических измерений (определений)	0.10	–
412	516379.70	2230170.69	Метод спутниковых геодезических измерений (определений)	0.10	–
413	516374.47	2230179.95	Метод спутниковых геодезических измерений (определений)	0.10	–
414	516316.29	2230210.90	Метод спутниковых геодезических измерений (определений)	0.10	–
415	516293.28	2230223.08	Метод спутниковых геодезических измерений (определений)	0.10	–
416	516285.15	2230225.84	Метод спутниковых	0.10	–

			геодезических измерений (определений)		
417	516244.35	2230246.45	Метод спутниковых геодезических измерений (определений)	0.10	–
418	516223.09	2230257.10	Метод спутниковых геодезических измерений (определений)	0.10	–
419	516204.65	2230266.90	Метод спутниковых геодезических измерений (определений)	0.10	–
420	516204.30	2230266.75	Метод спутниковых геодезических измерений (определений)	0.10	–
421	516195.15	2230247.53	Метод спутниковых геодезических измерений (определений)	0.10	–
422	516198.96	2230245.48	Метод спутниковых геодезических измерений (определений)	0.10	–
423	516189.81	2230225.02	Метод спутниковых геодезических измерений (определений)	0.10	–
424	516208.53	2230216.86	Метод спутниковых геодезических измерений (определений)	0.10	–
425	516196.23	2230188.70	Метод спутниковых геодезических измерений (определений)	0.10	–
426	516172.28	2230199.17	Метод спутниковых геодезических измерений (определений)	0.10	–
427	516184.55	2230227.31	Метод спутниковых геодезических измерений (определений)	0.10	–
428	516187.98	2230225.82	Метод спутниковых геодезических измерений (определений)	0.10	–
429	516196.38	2230244.60	Метод спутниковых геодезических измерений (определений)	0.10	–
430	516192.53	2230246.67	Метод спутниковых геодезических измерений (определений)	0.10	–
431	516202.81	2230268.27	Метод спутниковых геодезических измерений (определений)	0.10	–
432	516204.72	2230269.13	Метод спутниковых геодезических измерений (определений)	0.10	–
433	516224.01	2230258.88	Метод спутниковых геодезических	0.10	–

			измерений (определений)		
434	516245.25	2230248.23	Метод спутниковых геодезических измерений (определений)	0.10	–
435	516285.93	2230227.69	Метод спутниковых геодезических измерений (определений)	0.10	–
436	516294.08	2230224.92	Метод спутниковых геодезических измерений (определений)	0.10	–
437	516317.23	2230212.67	Метод спутниковых геодезических измерений (определений)	0.10	–
438	516375.91	2230181.44	Метод спутниковых геодезических измерений (определений)	0.10	–
439	516381.15	2230172.19	Метод спутниковых геодезических измерений (определений)	0.10	–
440	516395.79	2230164.50	Метод спутниковых геодезических измерений (определений)	0.10	–
441	516396.52	2230164.73	Метод спутниковых геодезических измерений (определений)	0.10	–
442	516406.66	2230178.92	Метод спутниковых геодезических измерений (определений)	0.10	–
443	516426.48	2230207.98	Метод спутниковых геодезических измерений (определений)	0.10	–
444	516426.90	2230215.90	Метод спутниковых геодезических измерений (определений)	0.10	–
445	516451.54	2230263.90	Метод спутниковых геодезических измерений (определений)	0.10	–
446	516452.39	2230270.65	Метод спутниковых геодезических измерений (определений)	0.10	–
447	516450.95	2230271.35	Метод спутниковых геодезических измерений (определений)	0.10	–
448	516453.12	2230275.88	Метод спутниковых геодезических измерений (определений)	0.10	–
449	516453.78	2230275.54	Метод спутниковых геодезических измерений (определений)	0.10	–
450	516456.96	2230288.98	Метод спутниковых геодезических измерений	0.10	–

			(определений)		
451	516456.05	2230289.32	Метод спутниковых геодезических измерений (определений)	0.10	–
452	516458.00	2230293.98	Метод спутниковых геодезических измерений (определений)	0.10	–
453	516459.45	2230293.38	Метод спутниковых геодезических измерений (определений)	0.10	–
454	516472.61	2230321.08	Метод спутниковых геодезических измерений (определений)	0.10	–
455	516471.77	2230321.47	Метод спутниковых геодезических измерений (определений)	0.10	–
456	516472.50	2230323.11	Метод спутниковых геодезических измерений (определений)	0.10	–
457	516451.23	2230327.34	Метод спутниковых геодезических измерений (определений)	0.10	–
458	516448.59	2230326.21	Метод спутниковых геодезических измерений (определений)	0.10	–
459	516431.34	2230333.24	Метод спутниковых геодезических измерений (определений)	0.10	–
460	516429.57	2230329.49	Метод спутниковых геодезических измерений (определений)	0.10	–
461	516406.59	2230340.26	Метод спутниковых геодезических измерений (определений)	0.10	–
462	516407.15	2230341.53	Метод спутниковых геодезических измерений (определений)	0.10	–
463	516397.71	2230345.94	Метод спутниковых геодезических измерений (определений)	0.10	–
464	516408.07	2230369.18	Метод спутниковых геодезических измерений (определений)	0.10	–
465	516441.04	2230353.81	Метод спутниковых геодезических измерений (определений)	0.10	–
466	516437.93	2230347.23	Метод спутниковых геодезических измерений (определений)	0.10	–
467	516471.75	2230331.64	Метод спутниковых геодезических измерений (определений)	0.10	–

468	516474.95	2230325.58	Метод спутниковых геодезических измерений (определений)	0.10	–
469	516476.71	2230329.55	Метод спутниковых геодезических измерений (определений)	0.10	–
470	516479.87	2230328.16	Метод спутниковых геодезических измерений (определений)	0.10	–
471	516478.19	2230324.52	Метод спутниковых геодезических измерений (определений)	0.10	–
472	516478.95	2230324.29	Метод спутниковых геодезических измерений (определений)	0.10	–
473	516482.10	2230325.42	Метод спутниковых геодезических измерений (определений)	0.10	–
474	516479.46	2230326.52	Метод спутниковых геодезических измерений (определений)	0.10	–
475	516480.79	2230329.81	Метод спутниковых геодезических измерений (определений)	0.10	–
476	516483.61	2230328.61	Метод спутниковых геодезических измерений (определений)	0.10	–
477	516483.98	2230329.35	Метод спутниковых геодезических измерений (определений)	0.10	–
478	516488.45	2230327.23	Метод спутниковых геодезических измерений (определений)	0.10	–
479	516488.26	2230326.82	Метод спутниковых геодезических измерений (определений)	0.10	–
480	516502.15	2230321.65	Метод спутниковых геодезических измерений (определений)	0.10	–
481	516502.59	2230322.71	Метод спутниковых геодезических измерений (определений)	0.10	–
482	516507.64	2230320.75	Метод спутниковых геодезических измерений (определений)	0.10	–
483	516507.24	2230319.73	Метод спутниковых геодезических измерений (определений)	0.10	–
484	516523.61	2230313.35	Метод спутниковых геодезических измерений (определений)	0.10	–
485	516523.83	2230313.98	Метод спутниковых	0.10	–

			геодезических измерений (определений)		
486	516528.71	2230312.15	Метод спутниковых геодезических измерений (определений)	0.10	–
487	516528.24	2230310.86	Метод спутниковых геодезических измерений (определений)	0.10	–
488	516543.74	2230304.50	Метод спутниковых геодезических измерений (определений)	0.10	–
489	516544.25	2230305.78	Метод спутниковых геодезических измерений (определений)	0.10	–
490	516546.41	2230304.85	Метод спутниковых геодезических измерений (определений)	0.10	–
491	516556.69	2230329.44	Метод спутниковых геодезических измерений (определений)	0.10	–
492	516564.73	2230334.71	Метод спутниковых геодезических измерений (определений)	0.10	–
493	516589.32	2230325.46	Метод спутниковых геодезических измерений (определений)	0.10	–
494	516621.80	2230315.87	Метод спутниковых геодезических измерений (определений)	0.10	–
495	516623.35	2230308.85	Метод спутниковых геодезических измерений (определений)	0.10	–
496	516639.27	2230307.12	Метод спутниковых геодезических измерений (определений)	0.10	–
497	516659.22	2230308.82	Метод спутниковых геодезических измерений (определений)	0.10	–
498	516707.83	2230315.25	Метод спутниковых геодезических измерений (определений)	0.10	–
499	516730.25	2230316.31	Метод спутниковых геодезических измерений (определений)	0.10	–
500	516736.03	2230317.06	Метод спутниковых геодезических измерений (определений)	0.10	–
501	516738.42	2230306.10	Метод спутниковых геодезических измерений (определений)	0.10	–
502	516740.19	2230304.93	Метод спутниковых геодезических	0.10	–

			измерений (определений)		
503	516741.59	2230304.59	Метод спутниковых геодезических измерений (определений)	0.10	–
504	516743.58	2230304.39	Метод спутниковых геодезических измерений (определений)	0.10	–
505	516743.38	2230302.40	Метод спутниковых геодезических измерений (определений)	0.10	–
506	516741.25	2230302.61	Метод спутниковых геодезических измерений (определений)	0.10	–
507	516739.38	2230303.07	Метод спутниковых геодезических измерений (определений)	0.10	–
508	516736.66	2230304.86	Метод спутниковых геодезических измерений (определений)	0.10	–
509	516734.47	2230314.84	Метод спутниковых геодезических измерений (определений)	0.10	–
510	516730.41	2230314.32	Метод спутниковых геодезических измерений (определений)	0.10	–
511	516708.01	2230313.26	Метод спутниковых геодезических измерений (определений)	0.10	–
512	516659.44	2230306.83	Метод спутниковых геодезических измерений (определений)	0.10	–
513	516645.56	2230305.64	Метод спутниковых геодезических измерений (определений)	0.10	–
514	516648.44	2230296.24	Метод спутниковых геодезических измерений (определений)	0.10	–
515	516657.41	2230297.18	Метод спутниковых геодезических измерений (определений)	0.10	–
516	516665.02	2230289.85	Метод спутниковых геодезических измерений (определений)	0.10	–
517	516668.49	2230277.31	Метод спутниковых геодезических измерений (определений)	0.10	–
518	516668.42	2230253.25	Метод спутниковых геодезических измерений (определений)	0.10	–
519	516670.00	2230240.88	Метод спутниковых геодезических измерений	0.10	–

			(определений)		
520	516667.34	2230232.18	Метод спутниковых геодезических измерений (определений)	0.10	–
521	516660.43	2230215.62	Метод спутниковых геодезических измерений (определений)	0.10	–
522	516650.14	2230209.25	Метод спутниковых геодезических измерений (определений)	0.10	–
523	516638.91	2230199.52	Метод спутниковых геодезических измерений (определений)	0.10	–
524	516632.95	2230173.95	Метод спутниковых геодезических измерений (определений)	0.10	–
525	516630.37	2230158.47	Метод спутниковых геодезических измерений (определений)	0.10	–
526	516628.24	2230143.42	Метод спутниковых геодезических измерений (определений)	0.10	–
527	516626.27	2230138.80	Метод спутниковых геодезических измерений (определений)	0.10	–
528	516621.12	2230106.86	Метод спутниковых геодезических измерений (определений)	0.10	–
529	516616.41	2230103.28	Метод спутниковых геодезических измерений (определений)	0.10	–
530	516616.07	2230102.87	Метод спутниковых геодезических измерений (определений)	0.10	–
531	516625.15	2230100.60	Метод спутниковых геодезических измерений (определений)	0.10	–
532	516618.77	2230075.02	Метод спутниковых геодезических измерений (определений)	0.10	–
141	516597.29	2230080.40	Метод спутниковых геодезических измерений (определений)	0.10	–
–	–	–	–	–	–
533	516662.39	2229920.40	Метод спутниковых геодезических измерений (определений)	0.10	–
534	516662.89	2229924.80	Метод спутниковых геодезических измерений (определений)	0.10	–
535	516653.07	2229926.04	Метод спутниковых геодезических измерений	0.10	–

			(определений)		
536	516652.43	2229925.34	Метод спутниковых геодезических измерений (определений)	0.10	–
537	516650.76	2229915.09	Метод спутниковых геодезических измерений (определений)	0.10	–
533	516662.39	2229920.40	Метод спутниковых геодезических измерений (определений)	0.10	–
–	–	–	–	–	–
538	516639.21	2230305.11	Метод спутниковых геодезических измерений (определений)	0.10	–
539	516609.39	2230302.75	Метод спутниковых геодезических измерений (определений)	0.10	–
540	516612.26	2230295.25	Метод спутниковых геодезических измерений (определений)	0.10	–
541	516610.79	2230292.19	Метод спутниковых геодезических измерений (определений)	0.10	–
542	516627.24	2230284.74	Метод спутниковых геодезических измерений (определений)	0.10	–
543	516628.50	2230283.44	Метод спутниковых геодезических измерений (определений)	0.10	–
544	516646.37	2230296.16	Метод спутниковых геодезических измерений (определений)	0.10	–
545	516643.78	2230304.62	Метод спутниковых геодезических измерений (определений)	0.10	–
538	516639.21	2230305.11	Метод спутниковых геодезических измерений (определений)	0.10	–
–	–	–	–	–	–
546	516572.61	2230329.61	Метод спутниковых геодезических измерений (определений)	0.10	–
547	516600.86	2230314.77	Метод спутниковых геодезических измерений (определений)	0.10	–
548	516601.00	2230305.65	Метод спутниковых геодезических измерений (определений)	0.10	–
549	516601.43	2230305.12	Метод спутниковых геодезических измерений (определений)	0.10	–
550	516608.22	2230305.80	Метод спутниковых геодезических	0.10	–

			измерений (определений)		
551	516608.65	2230304.70	Метод спутниковых геодезических измерений (определений)	0.10	–
552	516628.55	2230306.27	Метод спутниковых геодезических измерений (определений)	0.10	–
553	516621.71	2230307.02	Метод спутниковых геодезических измерений (определений)	0.10	–
554	516620.10	2230314.29	Метод спутниковых геодезических измерений (определений)	0.10	–
555	516588.68	2230323.56	Метод спутниковых геодезических измерений (определений)	0.10	–
546	516572.61	2230329.61	Метод спутниковых геодезических измерений (определений)	0.10	–
–	–	–	–	–	–
556	516564.23	2230331.99	Метод спутниковых геодезических измерений (определений)	0.10	–
557	516570.22	2230330.50	Метод спутниковых геодезических измерений (определений)	0.10	–
558	516564.98	2230332.48	Метод спутниковых геодезических измерений (определений)	0.10	–
556	516564.23	2230331.99	Метод спутниковых геодезических измерений (определений)	0.10	–
–	–	–	–	–	–
559	516558.30	2230328.11	Метод спутниковых геодезических измерений (определений)	0.10	–
560	516554.56	2230319.08	Метод спутниковых геодезических измерений (определений)	0.10	–
561	516559.75	2230329.06	Метод спутниковых геодезических измерений (определений)	0.10	–
559	516558.30	2230328.11	Метод спутниковых геодезических измерений (определений)	0.10	–
–	–	–	–	–	–
562	516432.62	2230335.95	Метод спутниковых геодезических измерений (определений)	0.10	–
563	516448.58	2230329.47	Метод спутниковых геодезических измерений (определений)	0.10	–

564	516451.08	2230330.53	Метод спутниковых геодезических измерений (определений)	0.10	–
565	516470.97	2230326.44	Метод спутниковых геодезических измерений (определений)	0.10	–
566	516469.33	2230329.27	Метод спутниковых геодезических измерений (определений)	0.10	–
567	516436.66	2230344.52	Метод спутниковых геодезических измерений (определений)	0.10	–
562	516432.62	2230335.95	Метод спутниковых геодезических измерений (определений)	0.10	–

3. Сведения о характерных точках части (частей) границы объекта

Обозначение характерных точек части границы	Координаты, м		Метод определения координат характерной точки	Средняя квадратическая погрешность положения характерной точки (M_t), м	Описание обозначения точки на местности (при наличии)
	X	Y			
1	2	3	4	5	6
–	–	–	–	–	–

Схема расположения границ публичного сервитута
для эксплуатации объекта электросетевого хозяйства

«Электросетевой комплекс Подстанция 110/10кВ «Краснова» (КЛ 0,4кВ от ТП-6426, КЛ 0,4кВ от ТП-6195, КЛ 0,4кВ от ТП-6326, КЛ 0,4кВ от ТП-6425)»

(наименование объекта)

План границ объекта

Обзорная схема границ объекта

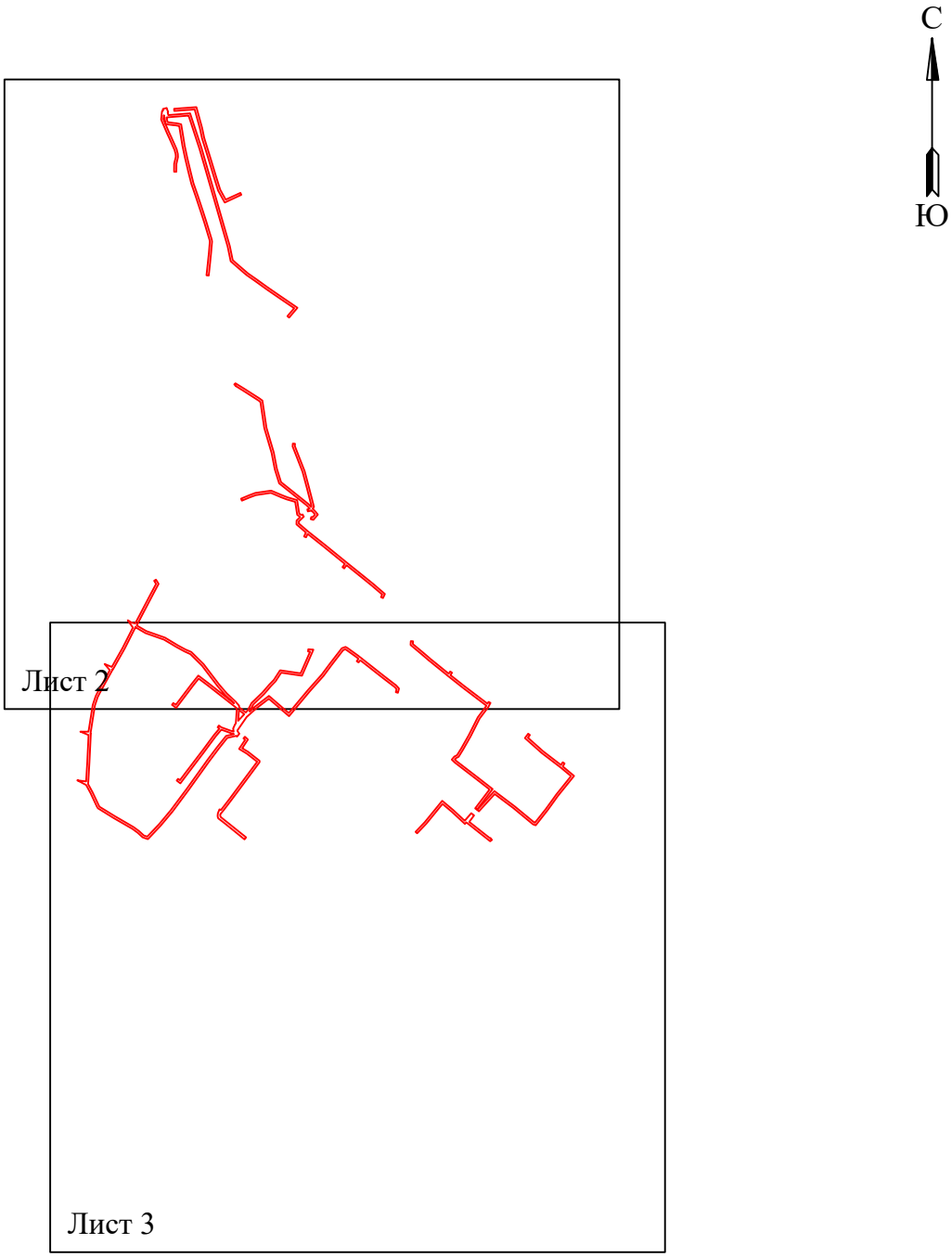

Условные обозначения:

- граница устанавливаемой зоны публичного сервитута

Схема расположения границ публичного сервитута

для эксплуатации объекта электросетевого хозяйства
«Электросетевой комплекс Подстанция 110/10кВ «Краснова» (КЛ 0,4кВ от ТП-6426, КЛ 0,4кВ от ТП-6195, КЛ 0,4кВ от ТП-6326, КЛ 0,4кВ от ТП-6425)»

(наименование объекта)

План границ объекта

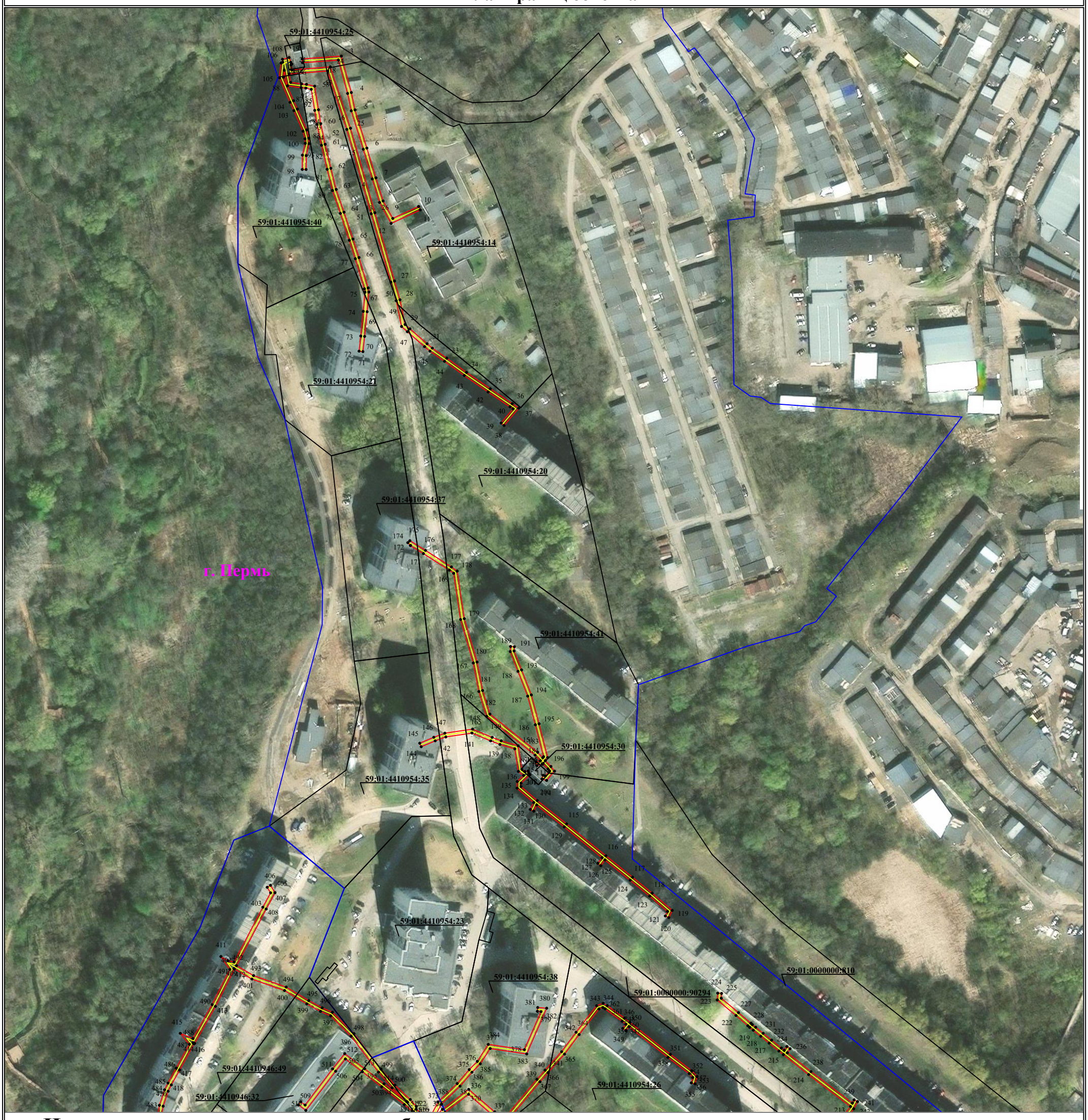

Используемые условные знаки и обозначения:

Масштаб 1:2000

Лист 2 из 3

- ● 1 — **обозначение характерной точки границы устанавливаемого публичного сервитута**
- **границы земельных участков, попадающих в зону публичного сервитута**
- **граница кадастрового квартала**
- 59:01:3810290 — **номер кадастрового квартала**
- **граница устанавливаемого публичного сервитута**
- г. Пермь — **наименование населенного пункта**
- **ось линии, контур объекта**

Схема расположения границ публичного сервитута

для эксплуатации объекта электросетевого хозяйства
«Электросетевой комплекс Подстанция 110/10кВ «Краснова» (КЛ 0,4кВ от ТП-6426, КЛ 0,4кВ от ТП-6195, КЛ 0,4кВ от ТП-6326, КЛ 0,4кВ от ТП-6425)»

(наименование объекта)

План границ объекта

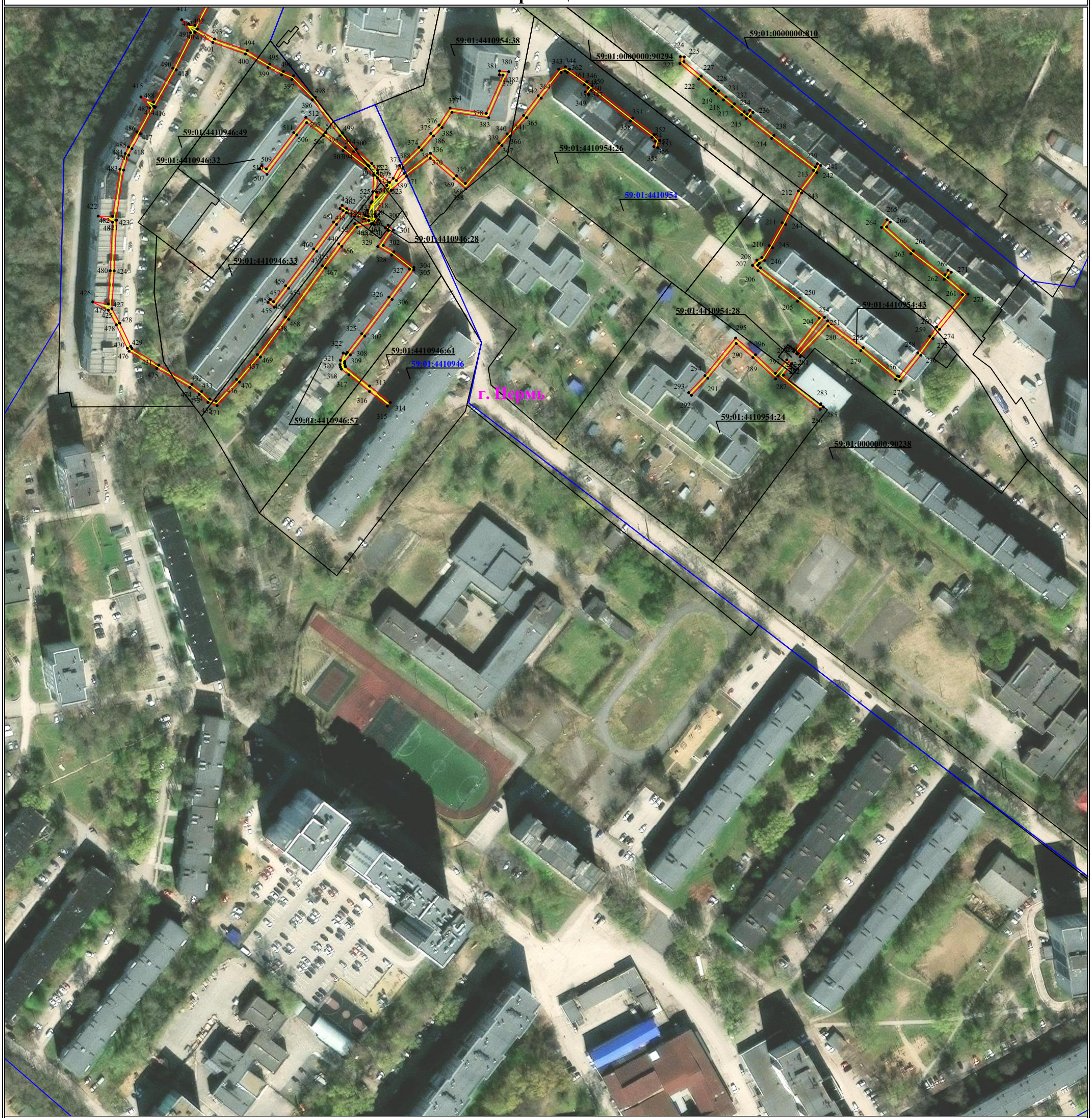

Используемые условные знаки и обозначения:

- ● 1 — обозначение характерной точки границы устанавливаемого публичного сервитута
- — границы земельных участков, попадающих в зону публичного сервитута
- — граница кадастрового квартала
- 59:01:3810290 — номер кадастрового квартала
- — граница устанавливаемого публичного сервитута
- г. Пермь — наименование населенного пункта
- — ось линии, контур объекта

Масштаб 1:2000

ГРАФИЧЕСКОЕ ОПИСАНИЕ

местоположения границ публичного сервитута

«Электросетевой комплекс Подстанция 110/10кВ «Краснова» (КЛ 0,4кВ от ТП-6426, КЛ 0,4кВ от ТП-6195, КЛ 0,4кВ от ТП-6326, КЛ 0,4кВ от ТП-6425)»

(наименование объекта, местоположение границ которого описано (далее - объект)

Раздел 1

Сведения об объекте		
№ п/п	Характеристики объекта	Описание характеристик
1	2	3
1	Местоположение объекта	Пермский край, городской округ Пермский, город Пермь
2	Площадь объекта +/- величина погрешности определения площади (Р+/- Дельта Р)	5469 кв.м ± 15.35 кв.м
3	Иные характеристики объекта	Публичный сервитут устанавливается в целях эксплуатации объекта электросетевого хозяйства «Электросетевой комплекс Подстанция 110/10кВ «Краснова» (КЛ 0,4кВ от ТП-6426, КЛ 0,4кВ от ТП-6195, КЛ 0,4кВ от ТП-6326, КЛ 0,4кВ от ТП-6425)» (согласно ст. 3.6 Федерального закона от 25 октября 2001 г. № 137-ФЗ «О введении в действие Земельного кодекса Российской Федерации») Срок установления публичного сервитута - сорок девять лет (согласно п.1 ст. 39.45 ЗК РФ).

Раздел 2

Сведения о местоположении границ объекта					
1. Система координат МСК-59, зона 2					
2. Сведения о характерных точках границ объекта					
Обозначение характерных точек границ	Координаты, м		Метод определения координат характерной точки	Средняя квадратическая погрешность положения характерной точки (M_t), м	Описание обозначения точки на местности (при наличии)
	X	Y			
1	2	3	4	5	6
Граница1(1)	–	–	–	–	–
1	514749.05	2231227.94	Метод спутниковых геодезических измерений (определений)	0.10	–
2	514751.04	2231227.80	Метод спутниковых геодезических измерений (определений)	0.10	–
3	514752.50	2231248.15	Метод спутниковых геодезических измерений (определений)	0.10	–
4	514733.51	2231253.38	Метод спутниковых геодезических измерений (определений)	0.10	–
5	514724.49	2231255.28	Метод спутниковых геодезических измерений	0.10	–

			(определений)		
6	514704.57	2231261.48	Метод спутниковых геодезических измерений (определений)	0.10	–
7	514689.09	2231266.19	Метод спутниковых геодезических измерений (определений)	0.10	–
8	514677.03	2231269.94	Метод спутниковых геодезических измерений (определений)	0.10	–
9	514667.93	2231274.98	Метод спутниковых геодезических измерений (определений)	0.10	–
10	514674.16	2231288.42	Метод спутниковых геодезических измерений (определений)	0.10	–
11	514672.34	2231289.26	Метод спутниковых геодезических измерений (определений)	0.10	–
12	514665.33	2231274.13	Метод спутниковых геодезических измерений (определений)	0.10	–
13	514676.24	2231268.09	Метод спутниковых геодезических измерений (определений)	0.10	–
14	514688.51	2231264.28	Метод спутниковых геодезических измерений (определений)	0.10	–
15	514703.98	2231259.58	Метод спутниковых геодезических измерений (определений)	0.10	–
16	514723.99	2231253.34	Метод спутниковых геодезических измерений (определений)	0.10	–
17	514733.04	2231251.44	Метод спутниковых геодезических измерений (определений)	0.10	–
18	514750.39	2231246.65	Метод спутниковых геодезических измерений (определений)	0.10	–
1	514749.05	2231227.94	Метод спутниковых геодезических измерений (определений)	0.10	–
Граница1(2)	–	–	–	–	–
19	514751.76	2231221.00	Метод спутниковых геодезических измерений (определений)	0.10	–
20	514749.26	2231221.85	Метод спутниковых геодезических измерений (определений)	0.10	–
21	514748.36	2231222.37	Метод спутниковых геодезических измерений	0.10	–

			(определений)		
22	514747.88	2231221.90	Метод спутниковых геодезических измерений (определений)	0.10	–
23	514745.29	2231222.50	Метод спутниковых геодезических измерений (определений)	0.10	–
24	514746.89	2231242.44	Метод спутниковых геодезических измерений (определений)	0.10	–
25	514714.91	2231252.95	Метод спутниковых геодезических измерений (определений)	0.10	–
26	514670.91	2231265.64	Метод спутниковых геодезических измерений (определений)	0.10	–
27	514635.33	2231275.87	Метод спутниковых геодезических измерений (определений)	0.10	–
28	514625.56	2231278.72	Метод спутниковых геодезических измерений (определений)	0.10	–
29	514612.69	2231281.36	Метод спутниковых геодезических измерений (определений)	0.10	–
30	514610.42	2231283.89	Метод спутниковых геодезических измерений (определений)	0.10	–
31	514602.68	2231292.81	Метод спутниковых геодезических измерений (определений)	0.10	–
32	514600.38	2231295.57	Метод спутниковых геодезических измерений (определений)	0.10	–
33	514595.14	2231303.08	Метод спутниковых геодезических измерений (определений)	0.10	–
34	514587.74	2231313.36	Метод спутниковых геодезических измерений (определений)	0.10	–
35	514579.19	2231325.75	Метод спутниковых геодезических измерений (определений)	0.10	–
36	514571.41	2231337.19	Метод спутниковых геодезических измерений (определений)	0.10	–
37	514569.09	2231340.55	Метод спутниковых геодезических измерений (определений)	0.10	–
38	514560.09	2231332.93	Метод спутниковых геодезических измерений (определений)	0.10	–

39	514561.38	2231331.40	Метод спутниковых геодезических измерений (определений)	0.10	–
40	514568.71	2231337.60	Метод спутниковых геодезических измерений (определений)	0.10	–
41	514569.77	2231336.06	Метод спутниковых геодезических измерений (определений)	0.10	–
42	514577.54	2231324.63	Метод спутниковых геодезических измерений (определений)	0.10	–
43	514586.11	2231312.21	Метод спутниковых геодезических измерений (определений)	0.10	–
44	514593.51	2231301.92	Метод спутниковых геодезических измерений (определений)	0.10	–
45	514598.79	2231294.35	Метод спутниковых геодезических измерений (определений)	0.10	–
46	514601.16	2231291.51	Метод спутниковых геодезических измерений (определений)	0.10	–
47	514608.92	2231282.57	Метод спутниковых геодезических измерений (определений)	0.10	–
48	514611.64	2231279.53	Метод спутниковых геодезических измерений (определений)	0.10	–
49	514625.08	2231276.78	Метод спутниковых геодезических измерений (определений)	0.10	–
50	514634.77	2231273.95	Метод спутниковых геодезических измерений (определений)	0.10	–
51	514670.37	2231263.72	Метод спутниковых геодезических измерений (определений)	0.10	–
52	514714.33	2231251.04	Метод спутниковых геодезических измерений (определений)	0.10	–
53	514744.77	2231241.03	Метод спутниковых геодезических измерений (определений)	0.10	–
54	514743.15	2231220.87	Метод спутниковых геодезических измерений (определений)	0.10	–
55	514738.79	2231221.80	Метод спутниковых геодезических измерений (определений)	0.10	–
56	514738.03	2231227.48	Метод спутниковых	0.10	–

			геодезических измерений (определений)		
57	514737.78	2231230.02	Метод спутниковых геодезических измерений (определений)	0.10	–
58	514736.85	2231234.28	Метод спутниковых геодезических измерений (определений)	0.10	–
59	514724.55	2231236.27	Метод спутниковых геодезических измерений (определений)	0.10	–
60	514717.31	2231237.48	Метод спутниковых геодезических измерений (определений)	0.10	–
61	514706.52	2231239.75	Метод спутниковых геодезических измерений (определений)	0.10	–
62	514694.02	2231242.73	Метод спутниковых геодезических измерений (определений)	0.10	–
63	514683.06	2231245.47	Метод спутниковых геодезических измерений (определений)	0.10	–
64	514671.18	2231249.58	Метод спутниковых геодезических измерений (определений)	0.10	–
65	514657.19	2231254.21	Метод спутниковых геодезических измерений (определений)	0.10	–
66	514647.55	2231257.36	Метод спутниковых геодезических измерений (определений)	0.10	–
67	514631.73	2231262.13	Метод спутниковых геодезических измерений (определений)	0.10	–
68	514629.61	2231262.50	Метод спутниковых геодезических измерений (определений)	0.10	–
69	514619.34	2231261.61	Метод спутниковых геодезических измерений (определений)	0.10	–
70	514606.49	2231260.30	Метод спутниковых геодезических измерений (определений)	0.10	–
71	514598.56	2231259.42	Метод спутниковых геодезических измерений (определений)	0.10	–
72	514598.78	2231257.43	Метод спутниковых геодезических измерений (определений)	0.10	–
73	514606.70	2231258.31	Метод спутниковых геодезических	0.10	–

			измерений (определений)		
74	514619.53	2231259.62	Метод спутниковых геодезических измерений (определений)	0.10	–
75	514629.53	2231260.48	Метод спутниковых геодезических измерений (определений)	0.10	–
76	514631.27	2231260.19	Метод спутниковых геодезических измерений (определений)	0.10	–
77	514646.95	2231255.45	Метод спутниковых геодезических измерений (определений)	0.10	–
78	514656.57	2231252.31	Метод спутниковых геодезических измерений (определений)	0.10	–
79	514670.54	2231247.69	Метод спутниковых геодезических измерений (определений)	0.10	–
80	514682.49	2231243.55	Метод спутниковых геодезических измерений (определений)	0.10	–
81	514693.55	2231240.79	Метод спутниковых геодезических измерений (определений)	0.10	–
82	514706.08	2231237.81	Метод спутниковых геодезических измерений (определений)	0.10	–
83	514716.94	2231235.50	Метод спутниковых геодезических измерений (определений)	0.10	–
84	514724.23	2231234.30	Метод спутниковых геодезических измерений (определений)	0.10	–
85	514735.19	2231232.52	Метод спутниковых геодезических измерений (определений)	0.10	–
86	514735.80	2231229.71	Метод спутниковых геодезических измерений (определений)	0.10	–
87	514736.04	2231227.25	Метод спутниковых геодезических измерений (определений)	0.10	–
88	514737.00	2231220.14	Метод спутниковых геодезических измерений (определений)	0.10	–
89	514745.13	2231218.46	Метод спутниковых геодезических измерений (определений)	0.10	–
90	514741.50	2231218.00	Метод спутниковых геодезических измерений	0.10	–

			(определений)		
91	514729.23	2231223.29	Метод спутниковых геодезических измерений (определений)	0.10	–
92	514724.90	2231225.29	Метод спутниковых геодезических измерений (определений)	0.10	–
93	514714.03	2231230.12	Метод спутниковых геодезических измерений (определений)	0.10	–
94	514709.72	2231231.23	Метод спутниковых геодезических измерений (определений)	0.10	–
95	514706.88	2231231.38	Метод спутниковых геодезических измерений (определений)	0.10	–
96	514700.66	2231229.91	Метод спутниковых геодезических измерений (определений)	0.10	–
97	514693.43	2231229.83	Метод спутниковых геодезических измерений (определений)	0.10	–
98	514693.45	2231227.83	Метод спутниковых геодезических измерений (определений)	0.10	–
99	514700.90	2231227.91	Метод спутниковых геодезических измерений (определений)	0.10	–
100	514707.06	2231229.38	Метод спутниковых геодезических измерений (определений)	0.10	–
101	514709.41	2231229.25	Метод спутниковых геодезических измерений (определений)	0.10	–
102	514713.37	2231228.23	Метод спутниковых геодезических измерений (определений)	0.10	–
103	514724.07	2231223.47	Метод спутниковых геодезических измерений (определений)	0.10	–
104	514728.41	2231221.46	Метод спутниковых геодезических измерений (определений)	0.10	–
105	514741.19	2231215.96	Метод спутниковых геодезических измерений (определений)	0.10	–
106	514748.90	2231216.77	Метод спутниковых геодезических измерений (определений)	0.10	–
107	514749.32	2231217.68	Метод спутниковых геодезических измерений (определений)	0.10	–

108	514750.86	2231217.55	Метод спутниковых геодезических измерений (определений)	0.10	–
19	514751.76	2231221.00	Метод спутниковых геодезических измерений (определений)	0.10	–
Граница1(3)	–	–	–	–	–
109	514380.09	2231345.42	Метод спутниковых геодезических измерений (определений)	0.10	–
110	514378.93	2231345.74	Метод спутниковых геодезических измерений (определений)	0.10	–
111	514378.21	2231346.43	Метод спутниковых геодезических измерений (определений)	0.10	–
112	514373.73	2231341.76	Метод спутниковых геодезических измерений (определений)	0.10	–
113	514372.01	2231341.71	Метод спутниковых геодезических измерений (определений)	0.10	–
114	514364.68	2231350.21	Метод спутниковых геодезических измерений (определений)	0.10	–
115	514352.52	2231365.50	Метод спутниковых геодезических измерений (определений)	0.10	–
116	514335.90	2231385.96	Метод спутниковых геодезических измерений (определений)	0.10	–
117	514324.78	2231399.83	Метод спутниковых геодезических измерений (определений)	0.10	–
118	514316.46	2231410.04	Метод спутниковых геодезических измерений (определений)	0.10	–
119	514307.45	2231420.53	Метод спутниковых геодезических измерений (определений)	0.10	–
120	514303.71	2231418.71	Метод спутниковых геодезических измерений (определений)	0.10	–
121	514304.58	2231416.91	Метод спутниковых геодезических измерений (определений)	0.10	–
122	514306.94	2231418.06	Метод спутниковых геодезических измерений (определений)	0.10	–
123	514314.93	2231408.76	Метод спутниковых геодезических измерений (определений)	0.10	–

124	514323.22	2231398.57	Метод спутниковых геодезических измерений (определений)	0.10	–
125	514333.77	2231385.43	Метод спутниковых геодезических измерений (определений)	0.10	–
126	514330.80	2231383.31	Метод спутниковых геодезических измерений (определений)	0.10	–
127	514332.01	2231381.72	Метод спутниковых геодезических измерений (определений)	0.10	–
128	514334.93	2231383.95	Метод спутниковых геодезических измерений (определений)	0.10	–
129	514350.96	2231364.25	Метод спутниковых геодезических измерений (определений)	0.10	–
130	514362.38	2231349.90	Метод спутниковых геодезических измерений (определений)	0.10	–
131	514359.20	2231348.39	Метод спутниковых геодезических измерений (определений)	0.10	–
132	514360.07	2231346.59	Метод спутниковых геодезических измерений (определений)	0.10	–
133	514363.66	2231348.34	Метод спутниковых геодезических измерений (определений)	0.10	–
134	514371.12	2231339.69	Метод спутниковых геодезических измерений (определений)	0.10	–
135	514374.61	2231339.78	Метод спутниковых геодезических измерений (определений)	0.10	–
136	514377.77	2231343.09	Метод спутниковых геодезических измерений (определений)	0.10	–
137	514379.86	2231340.35	Метод спутниковых геодезических измерений (определений)	0.10	–
138	514391.66	2231338.50	Метод спутниковых геодезических измерений (определений)	0.10	–
139	514393.91	2231330.80	Метод спутниковых геодезических измерений (определений)	0.10	–
140	514395.75	2231325.97	Метод спутниковых геодезических измерений (определений)	0.10	–
141	514399.85	2231316.26	Метод спутниковых	0.10	–

			геодезических измерений (определений)		
142	514397.84	2231302.59	Метод спутниковых геодезических измерений (определений)	0.10	–
143	514395.79	2231297.06	Метод спутниковых геодезических измерений (определений)	0.10	–
144	514392.72	2231289.79	Метод спутниковых геодезических измерений (определений)	0.10	–
145	514394.56	2231289.01	Метод спутниковых геодезических измерений (определений)	0.10	–
146	514397.65	2231296.32	Метод спутниковых геодезических измерений (определений)	0.10	–
147	514399.79	2231302.09	Метод спутниковых геодезических измерений (определений)	0.10	–
148	514401.91	2231316.52	Метод спутниковых геодезических измерений (определений)	0.10	–
149	514397.61	2231326.71	Метод спутниковых геодезических измерений (определений)	0.10	–
150	514395.81	2231331.44	Метод спутниковых геодезических измерений (определений)	0.10	–
151	514393.22	2231340.28	Метод спутниковых геодезических измерений (определений)	0.10	–
152	514380.96	2231342.20	Метод спутниковых геодезических измерений (определений)	0.10	–
153	514379.83	2231343.67	Метод спутниковых геодезических измерений (определений)	0.10	–
109	514380.09	2231345.42	Метод спутниковых геодезических измерений (определений)	0.10	–
Граница1(4)	–	–	–	–	–
154	514377.85	2231353.25	Метод спутниковых геодезических измерений (определений)	0.10	–
155	514377.48	2231354.42	Метод спутниковых геодезических измерений (определений)	0.10	–
156	514380.06	2231356.62	Метод спутниковых геодезических измерений (определений)	0.10	–
157	514381.16	2231355.79	Метод спутниковых	0.10	–

			геодезических измерений (определений)		
158	514383.95	2231353.21	Метод спутниковых геодезических измерений (определений)	0.10	–
159	514383.58	2231352.90	Метод спутниковых геодезических измерений (определений)	0.10	–
160	514382.88	2231350.08	Метод спутниковых геодезических измерений (определений)	0.10	–
161	514384.82	2231349.60	Метод спутниковых геодезических измерений (определений)	0.10	–
162	514385.35	2231351.73	Метод спутниковых геодезических измерений (определений)	0.10	–
163	514385.41	2231351.82	Метод спутниковых геодезических измерений (определений)	0.10	–
164	514388.38	2231349.06	Метод спутниковых геодезических измерений (определений)	0.10	–
165	514408.55	2231323.82	Метод спутниковых геодезических измерений (определений)	0.10	–
166	514421.49	2231319.82	Метод спутниковых геодезических измерений (определений)	0.10	–
167	514436.38	2231316.92	Метод спутниковых геодезических измерений (определений)	0.10	–
168	514458.99	2231310.26	Метод спутниковых геодезических измерений (определений)	0.10	–
169	514483.09	2231306.67	Метод спутниковых геодезических измерений (определений)	0.10	–
170	514484.72	2231304.39	Метод спутниковых геодезических измерений (определений)	0.10	–
171	514493.33	2231290.93	Метод спутниковых геодезических измерений (определений)	0.10	–
172	514497.53	2231284.15	Метод спутниковых геодезических измерений (определений)	0.10	–
173	514497.60	2231284.23	Метод спутниковых геодезических измерений (определений)	0.10	–
174	514499.03	2231282.82	Метод спутниковых геодезических	0.10	–

			измерений (определений)		
175	514500.06	2231283.87	Метод спутниковых геодезических измерений (определений)	0.10	–
176	514495.02	2231292.00	Метод спутниковых геодезических измерений (определений)	0.10	–
177	514486.38	2231305.51	Метод спутниковых геодезических измерений (определений)	0.10	–
178	514484.22	2231308.52	Метод спутниковых геодезических измерений (определений)	0.10	–
179	514459.41	2231312.22	Метод спутниковых геодезических измерений (определений)	0.10	–
180	514436.84	2231318.87	Метод спутниковых геодезических измерений (определений)	0.10	–
181	514421.98	2231321.76	Метод спутниковых геодезических измерений (определений)	0.10	–
182	514409.73	2231325.55	Метод спутниковых геодезических измерений (определений)	0.10	–
183	514389.84	2231350.42	Метод спутниковых геодезических измерений (определений)	0.10	–
184	514387.02	2231353.07	Метод спутниковых геодезических измерений (определений)	0.10	–
185	514387.53	2231353.49	Метод спутниковых геодезических измерений (определений)	0.10	–
186	514404.16	2231349.22	Метод спутниковых геодезических измерений (определений)	0.10	–
187	514419.10	2231345.24	Метод спутниковых геодезических измерений (определений)	0.10	–
188	514432.01	2231340.18	Метод спутниковых геодезических измерений (определений)	0.10	–
189	514442.30	2231336.13	Метод спутниковых геодезических измерений (определений)	0.10	–
190	514444.94	2231336.31	Метод спутниковых геодезических измерений (определений)	0.10	–
191	514444.80	2231338.31	Метод спутниковых геодезических измерений	0.10	–

			(определений)		
192	514442.61	2231338.15	Метод спутниковых геодезических измерений (определений)	0.10	–
193	514432.74	2231342.04	Метод спутниковых геодезических измерений (определений)	0.10	–
194	514419.72	2231347.14	Метод спутниковых геодезических измерений (определений)	0.10	–
195	514404.68	2231351.15	Метод спутниковых геодезических измерений (определений)	0.10	–
196	514387.07	2231355.67	Метод спутниковых геодезических измерений (определений)	0.10	–
197	514385.52	2231354.44	Метод спутниковых геодезических измерений (определений)	0.10	–
198	514382.45	2231357.32	Метод спутниковых геодезических измерений (определений)	0.10	–
199	514379.99	2231359.19	Метод спутниковых геодезических измерений (определений)	0.10	–
200	514375.16	2231355.08	Метод спутниковых геодезических измерений (определений)	0.10	–
201	514375.95	2231352.65	Метод спутниковых геодезических измерений (определений)	0.10	–
154	514377.85	2231353.25	Метод спутниковых геодезических измерений (определений)	0.10	–
Граница1(5)	–	–	–	–	–
202	514110.23	2231504.61	Метод спутниковых геодезических измерений (определений)	0.10	–
203	514111.44	2231503.02	Метод спутниковых геодезических измерений (определений)	0.10	–
204	514128.72	2231516.21	Метод спутниковых геодезических измерений (определений)	0.10	–
205	514137.44	2231505.05	Метод спутниковых геодезических измерений (определений)	0.10	–
206	514153.23	2231484.48	Метод спутниковых геодезических измерений (определений)	0.10	–
207	514156.05	2231481.62	Метод спутниковых геодезических измерений	0.10	–

			(определений)		
208	514158.73	2231483.89	Метод спутниковых геодезических измерений (определений)	0.10	–
209	514160.12	2231486.47	Метод спутниковых геодезических измерений (определений)	0.10	–
210	514166.22	2231490.27	Метод спутниковых геодезических измерений (определений)	0.10	–
211	514178.16	2231497.04	Метод спутниковых геодезических измерений (определений)	0.10	–
212	514194.65	2231505.39	Метод спутниковых геодезических измерений (определений)	0.10	–
213	514205.32	2231513.34	Метод спутниковых геодезических измерений (определений)	0.10	–
214	514221.92	2231491.52	Метод спутниковых геодезических измерений (определений)	0.10	–
215	514232.33	2231478.41	Метод спутниковых геодезических измерений (определений)	0.10	–
216	514234.20	2231476.07	Метод спутниковых геодезических измерений (определений)	0.10	–
217	514238.33	2231470.98	Метод спутниковых геодезических измерений (определений)	0.10	–
218	514241.89	2231466.58	Метод спутниковых геодезических измерений (определений)	0.10	–
219	514245.04	2231462.71	Метод спутниковых геодезических измерений (определений)	0.10	–
220	514246.49	2231460.88	Метод спутниковых геодезических измерений (определений)	0.10	–
221	514247.38	2231459.88	Метод спутниковых геодезических измерений (определений)	0.10	–
222	514252.70	2231453.71	Метод спутниковых геодезических измерений (определений)	0.10	–
223	514260.83	2231443.95	Метод спутниковых геодезических измерений (определений)	0.10	–
224	514264.35	2231444.19	Метод спутниковых геодезических измерений (определений)	0.10	–

225	514264.21	2231446.19	Метод спутниковых геодезических измерений (определений)	0.10	–
226	514261.71	2231446.02	Метод спутниковых геодезических измерений (определений)	0.10	–
227	514254.23	2231455.00	Метод спутниковых геодезических измерений (определений)	0.10	–
228	514248.68	2231461.47	Метод спутниковых геодезических измерений (определений)	0.10	–
229	514248.00	2231462.19	Метод спутниковых геодезических измерений (определений)	0.10	–
230	514246.60	2231463.96	Метод спутниковых геодезических измерений (определений)	0.10	–
231	514243.44	2231467.84	Метод спутниковых геодезических измерений (определений)	0.10	–
232	514239.88	2231472.24	Метод спутниковых геодезических измерений (определений)	0.10	–
233	514235.76	2231477.32	Метод спутниковых геодезических измерений (определений)	0.10	–
234	514234.56	2231478.82	Метод спутниковых геодезических измерений (определений)	0.10	–
235	514236.56	2231480.22	Метод спутниковых геодезических измерений (определений)	0.10	–
236	514235.41	2231481.86	Метод спутниковых геодезических измерений (определений)	0.10	–
237	514233.28	2231480.45	Метод спутниковых геодезических измерений (определений)	0.10	–
238	514223.50	2231492.75	Метод спутниковых геодезических измерений (определений)	0.10	–
239	514207.12	2231514.29	Метод спутниковых геодезических измерений (определений)	0.10	–
240	514208.79	2231515.21	Метод спутниковых геодезических измерений (определений)	0.10	–
241	514207.86	2231516.98	Метод спутниковых геодезических измерений (определений)	0.10	–
242	514204.11	2231515.01	Метод спутниковых	0.10	–

			геодезических измерений (определений)		
243	514193.59	2231507.09	Метод спутниковых геодезических измерений (определений)	0.10	–
244	514177.22	2231498.80	Метод спутниковых геодезических измерений (определений)	0.10	–
245	514165.20	2231491.99	Метод спутниковых геодезических измерений (определений)	0.10	–
246	514158.61	2231487.89	Метод спутниковых геодезических измерений (определений)	0.10	–
247	514157.15	2231485.17	Метод спутниковых геодезических измерений (определений)	0.10	–
248	514156.17	2231484.34	Метод спутниковых геодезических измерений (определений)	0.10	–
249	514154.74	2231485.80	Метод спутниковых геодезических измерений (определений)	0.10	–
250	514139.02	2231506.27	Метод спутниковых геодезических измерений (определений)	0.10	–
251	514129.08	2231519.00	Метод спутниковых геодезических измерений (определений)	0.10	–
202	514110.23	2231504.61	Метод спутниковых геодезических измерений (определений)	0.10	–
Граница1(6)	–	–	–	–	–
252	514108.72	2231506.39	Метод спутниковых геодезических измерений (определений)	0.10	–
253	514110.07	2231504.91	Метод спутниковых геодезических измерений (определений)	0.10	–
254	514127.26	2231520.63	Метод спутниковых геодезических измерений (определений)	0.10	–
255	514113.34	2231539.06	Метод спутниковых геодезических измерений (определений)	0.10	–
256	514098.64	2231556.90	Метод спутниковых геодезических измерений (определений)	0.10	–
257	514098.36	2231557.65	Метод спутниковых геодезических измерений (определений)	0.10	–
258	514110.65	2231567.40	Метод спутниковых	0.10	–

			геодезических измерений (определений)		
259	514119.27	2231573.65	Метод спутниковых геодезических измерений (определений)	0.10	–
260	514124.09	2231577.15	Метод спутниковых геодезических измерений (определений)	0.10	–
261	514140.86	2231590.62	Метод спутниковых геодезических измерений (определений)	0.10	–
262	514148.84	2231581.12	Метод спутниковых геодезических измерений (определений)	0.10	–
263	514162.09	2231563.83	Метод спутниковых геодезических измерений (определений)	0.10	–
264	514175.74	2231548.53	Метод спутниковых геодезических измерений (определений)	0.10	–
265	514179.69	2231551.45	Метод спутниковых геодезических измерений (определений)	0.10	–
266	514178.50	2231553.06	Метод спутниковых геодезических измерений (определений)	0.10	–
267	514176.02	2231551.22	Метод спутниковых геодезических измерений (определений)	0.10	–
268	514163.63	2231565.11	Метод спутниковых геодезических измерений (определений)	0.10	–
269	514151.09	2231581.47	Метод спутниковых геодезических измерений (определений)	0.10	–
270	514153.56	2231583.04	Метод спутниковых геодезических измерений (определений)	0.10	–
271	514152.50	2231584.73	Метод спутниковых геодезических измерений (определений)	0.10	–
272	514149.79	2231583.06	Метод спутниковых геодезических измерений (определений)	0.10	–
273	514141.13	2231593.40	Метод спутниковых геодезических измерений (определений)	0.10	–
274	514122.88	2231578.73	Метод спутниковых геодезических измерений (определений)	0.10	–
275	514118.09	2231575.27	Метод спутниковых геодезических	0.10	–

			измерений (определений)		
276	514109.44	2231568.98	Метод спутниковых геодезических измерений (определений)	0.10	–
277	514095.98	2231558.33	Метод спутниковых геодезических измерений (определений)	0.10	–
278	514096.88	2231555.90	Метод спутниковых геодезических измерений (определений)	0.10	–
279	514111.78	2231537.82	Метод спутниковых геодезических измерений (определений)	0.10	–
280	514124.57	2231520.88	Метод спутниковых геодезических измерений (определений)	0.10	–
252	514108.72	2231506.39	Метод спутниковых геодезических измерений (определений)	0.10	–
Граница1(7)	–	–	–	–	–
281	514105.00	2231502.03	Метод спутниковых геодезических измерений (определений)	0.10	–
282	514099.06	2231497.61	Метод спутниковых геодезических измерений (определений)	0.10	–
283	514083.93	2231516.77	Метод спутниковых геодезических измерений (определений)	0.10	–
284	514084.20	2231517.13	Метод спутниковых геодезических измерений (определений)	0.10	–
285	514082.61	2231518.34	Метод спутниковых геодезических измерений (определений)	0.10	–
286	514081.40	2231516.75	Метод спутниковых геодезических измерений (определений)	0.10	–
287	514098.69	2231494.85	Метод спутниковых геодезических измерений (определений)	0.10	–
288	514097.21	2231493.63	Метод спутниковых геодезических измерений (определений)	0.10	–
289	514108.19	2231481.88	Метод спутниковых геодезических измерений (определений)	0.10	–
290	514115.54	2231473.17	Метод спутниковых геодезических измерений (определений)	0.10	–
291	514097.51	2231458.44	Метод спутниковых геодезических	0.10	–

			измерений (определений)		
292	514088.64	2231449.95	Метод спутниковых геодезических измерений (определений)	0.10	–
293	514090.02	2231448.51	Метод спутниковых геодезических измерений (определений)	0.10	–
294	514098.84	2231456.94	Метод спутниковых геодезических измерений (определений)	0.10	–
295	514118.38	2231472.91	Метод спутниковых геодезических измерений (определений)	0.10	–
296	514109.69	2231483.22	Метод спутниковых геодезических измерений (определений)	0.10	–
297	514100.09	2231493.47	Метод спутниковых геодезических измерений (определений)	0.10	–
298	514107.05	2231499.43	Метод спутниковых геодезических измерений (определений)	0.10	–
281	514105.00	2231502.03	Метод спутниковых геодезических измерений (определений)	0.10	–
Граница1(8)	–	–	–	–	–
299	514175.47	2231291.21	Метод спутниковых геодезических измерений (определений)	0.10	–
300	514176.93	2231292.58	Метод спутниковых геодезических измерений (определений)	0.10	–
301	514174.37	2231295.30	Метод спутниковых геодезических измерений (определений)	0.10	–
302	514166.43	2231290.04	Метод спутниковых геодезических измерений (определений)	0.10	–
303	514163.06	2231295.56	Метод спутниковых геодезических измерений (определений)	0.10	–
304	514154.91	2231305.93	Метод спутниковых геодезических измерений (определений)	0.10	–
305	514153.66	2231305.93	Метод спутниковых геодезических измерений (определений)	0.10	–
306	514138.40	2231294.62	Метод спутниковых геодезических измерений (определений)	0.10	–
307	514119.39	2231280.45	Метод спутниковых геодезических	0.10	–

			измерений (определений)		
308	514109.63	2231272.94	Метод спутниковых геодезических измерений (определений)	0.10	–
309	514106.14	2231270.09	Метод спутниковых геодезических измерений (определений)	0.10	–
310	514105.33	2231269.99	Метод спутниковых геодезических измерений (определений)	0.10	–
311	514104.12	2231270.18	Метод спутниковых геодезических измерений (определений)	0.10	–
312	514103.50	2231270.42	Метод спутниковых геодезических измерений (определений)	0.10	–
313	514093.47	2231282.98	Метод спутниковых геодезических измерений (определений)	0.10	–
314	514084.87	2231293.65	Метод спутниковых геодезических измерений (определений)	0.10	–
315	514083.05	2231292.18	Метод спутниковых геодезических измерений (определений)	0.10	–
316	514090.65	2231282.87	Метод спутниковых геодезических измерений (определений)	0.10	–
317	514099.24	2231272.21	Метод спутниковых геодезических измерений (определений)	0.10	–
318	514102.22	2231268.30	Метод спутниковых геодезических измерений (определений)	0.10	–
319	514103.24	2231267.82	Метод спутниковых геодезических измерений (определений)	0.10	–
320	514104.54	2231267.57	Метод спутниковых геодезических измерений (определений)	0.10	–
321	514106.80	2231267.82	Метод спутниковых геодезических измерений (определений)	0.10	–
322	514110.57	2231269.28	Метод спутниковых геодезических измерений (определений)	0.10	–
323	514110.03	2231270.68	Метод спутниковых геодезических измерений (определений)	0.10	–
324	514110.87	2231271.37	Метод спутниковых геодезических измерений	0.10	–

			(определений)		
325	514120.59	2231278.86	Метод спутниковых геодезических измерений (определений)	0.10	–
326	514139.59	2231293.00	Метод спутниковых геодезических измерений (определений)	0.10	–
327	514154.08	2231303.75	Метод спутниковых геодезических измерений (определений)	0.10	–
328	514161.41	2231294.42	Метод спутниковых геодезических измерений (определений)	0.10	–
329	514165.80	2231287.23	Метод спутниковых геодезических измерений (определений)	0.10	–
330	514174.07	2231292.70	Метод спутниковых геодезических измерений (определений)	0.10	–
299	514175.47	2231291.21	Метод спутниковых геодезических измерений (определений)	0.10	–
Граница1(9)	–	–	–	–	–
331	514181.55	2231286.09	Метод спутниковых геодезических измерений (определений)	0.10	–
332	514182.40	2231285.72	Метод спутниковых геодезических измерений (определений)	0.10	–
333	514182.80	2231285.72	Метод спутниковых геодезических измерений (определений)	0.10	–
334	514194.97	2231294.15	Метод спутниковых геодезических измерений (определений)	0.10	–
335	514202.27	2231302.17	Метод спутниковых геодезических измерений (определений)	0.10	–
336	514211.66	2231314.41	Метод спутниковых геодезических измерений (определений)	0.10	–
337	514201.00	2231326.73	Метод спутниковых геодезических измерений (определений)	0.10	–
338	514195.72	2231332.88	Метод спутниковых геодезических измерений (определений)	0.10	–
339	514218.18	2231351.60	Метод спутниковых геодезических измерений (определений)	0.10	–
340	514222.93	2231355.80	Метод спутниковых геодезических измерений	0.10	–

			(определений)		
341	514232.61	2231364.42	Метод спутниковых геодезических измерений (определений)	0.10	–
342	514242.79	2231372.00	Метод спутниковых геодезических измерений (определений)	0.10	–
343	514256.14	2231382.34	Метод спутниковых геодезических измерений (определений)	0.10	–
344	514256.87	2231384.33	Метод спутниковых геодезических измерений (определений)	0.10	–
345	514256.16	2231385.56	Метод спутниковых геодезических измерений (определений)	0.10	–
346	514249.74	2231394.42	Метод спутниковых геодезических измерений (определений)	0.10	–
347	514248.18	2231396.37	Метод спутниковых геодезических измерений (определений)	0.10	–
348	514246.04	2231394.77	Метод спутниковых геодезических измерений (определений)	0.10	–
349	514244.84	2231396.38	Метод спутниковых геодезических измерений (определений)	0.10	–
350	514246.84	2231398.04	Метод спутниковых геодезических измерений (определений)	0.10	–
351	514230.92	2231418.30	Метод спутниковых геодезических измерений (определений)	0.10	–
352	514222.43	2231429.36	Метод спутниковых геодезических измерений (определений)	0.10	–
353	514220.42	2231431.19	Метод спутниковых геодезических измерений (определений)	0.10	–
354	514217.63	2231430.45	Метод спутниковых геодезических измерений (определений)	0.10	–
355	514217.12	2231432.38	Метод спутниковых геодезических измерений (определений)	0.10	–
356	514220.96	2231433.40	Метод спутниковых геодезических измерений (определений)	0.10	–
357	514223.91	2231430.72	Метод спутниковых геодезических измерений (определений)	0.10	–

358	514232.50	2231419.53	Метод спутниковых геодезических измерений (определений)	0.10	–
359	514249.18	2231398.37	Метод спутниковых геодезических измерений (определений)	0.10	–
360	514251.34	2231395.63	Метод спутниковых геодезических измерений (определений)	0.10	–
361	514257.84	2231386.65	Метод спутниковых геодезических измерений (определений)	0.10	–
362	514259.07	2231384.52	Метод спутниковых геодезических измерений (определений)	0.10	–
363	514257.82	2231381.11	Метод спутниковых геодезических измерений (определений)	0.10	–
364	514244.00	2231370.42	Метод спутниковых геодезических измерений (определений)	0.10	–
365	514233.88	2231362.87	Метод спутниковых геодезических измерений (определений)	0.10	–
366	514224.26	2231354.30	Метод спутниковых геодезических измерений (определений)	0.10	–
367	514219.48	2231350.08	Метод спутниковых геодезических измерений (определений)	0.10	–
368	514198.56	2231332.64	Метод спутниковых геодезических измерений (определений)	0.10	–
369	514202.51	2231328.05	Метод спутниковых геодезических измерений (определений)	0.10	–
370	514214.24	2231314.49	Метод спутниковых геодезических измерений (определений)	0.10	–
371	514203.80	2231300.88	Метод спутниковых геодезических измерений (определений)	0.10	–
372	514200.09	2231296.86	Метод спутниковых геодезических измерений (определений)	0.10	–
373	514206.51	2231300.23	Метод спутниковых геодезических измерений (определений)	0.10	–
374	514215.90	2231309.98	Метод спутниковых геодезических измерений (определений)	0.10	–
375	514223.18	2231316.23	Метод спутниковых	0.10	–

			геодезических измерений (определений)		
376	514227.56	2231320.55	Метод спутниковых геодезических измерений (определений)	0.10	–
377	514235.51	2231325.68	Метод спутниковых геодезических измерений (определений)	0.10	–
378	514232.70	2231344.71	Метод спутниковых геодезических измерений (определений)	0.10	–
379	514256.53	2231355.12	Метод спутниковых геодезических измерений (определений)	0.10	–
380	514256.89	2231350.43	Метод спутниковых геодезических измерений (определений)	0.10	–
381	514254.90	2231350.28	Метод спутниковых геодезических измерений (определений)	0.10	–
382	514254.75	2231352.16	Метод спутниковых геодезических измерений (определений)	0.10	–
383	514234.90	2231343.49	Метод спутниковых геодезических измерений (определений)	0.10	–
384	514237.68	2231324.70	Метод спутниковых геодезических измерений (определений)	0.10	–
385	514228.82	2231318.98	Метод спутниковых геодезических измерений (определений)	0.10	–
386	514224.53	2231314.77	Метод спутниковых геодезических измерений (определений)	0.10	–
387	514217.28	2231308.53	Метод спутниковых геодезических измерений (определений)	0.10	–
388	514207.73	2231298.61	Метод спутниковых геодезических измерений (определений)	0.10	–
389	514201.24	2231295.21	Метод спутниковых геодезических измерений (определений)	0.10	–
390	514199.07	2231293.28	Метод спутниковых геодезических измерений (определений)	0.10	–
391	514203.88	2231287.19	Метод спутниковых геодезических измерений (определений)	0.10	–
392	514205.31	2231287.22	Метод спутниковых геодезических	0.10	–

			измерений (определений)		
393	514208.96	2231284.08	Метод спутниковых геодезических измерений (определений)	0.10	–
394	514216.43	2231276.05	Метод спутниковых геодезических измерений (определений)	0.10	–
395	514224.78	2231268.85	Метод спутниковых геодезических измерений (определений)	0.10	–
396	514243.29	2231254.75	Метод спутниковых геодезических измерений (определений)	0.10	–
397	514254.41	2231243.51	Метод спутниковых геодезических измерений (определений)	0.10	–
398	514256.68	2231238.21	Метод спутниковых геодезических измерений (определений)	0.10	–
399	514260.50	2231231.20	Метод спутниковых геодезических измерений (определений)	0.10	–
400	514267.54	2231219.46	Метод спутниковых геодезических измерений (определений)	0.10	–
401	514273.51	2231202.46	Метод спутниковых геодезических измерений (определений)	0.10	–
402	514278.70	2231193.58	Метод спутниковых геодезических измерений (определений)	0.10	–
403	514308.19	2231209.06	Метод спутниковых геодезических измерений (определений)	0.10	–
404	514316.68	2231213.65	Метод спутниковых геодезических измерений (определений)	0.10	–
405	514320.55	2231211.29	Метод спутниковых геодезических измерений (определений)	0.10	–
406	514319.51	2231209.58	Метод спутниковых геодезических измерений (определений)	0.10	–
407	514316.62	2231211.34	Метод спутниковых геодезических измерений (определений)	0.10	–
408	514309.13	2231207.29	Метод спутниковых геодезических измерений (определений)	0.10	–
409	514280.56	2231192.33	Метод спутниковых геодезических измерений	0.10	–

			(определений)		
410	514281.27	2231189.08	Метод спутниковых геодезических измерений (определений)	0.10	–
411	514283.44	2231185.46	Метод спутниковых геодезических измерений (определений)	0.10	–
412	514276.73	2231190.12	Метод спутниковых геодезических измерений (определений)	0.10	–
413	514258.40	2231180.88	Метод спутниковых геодезических измерений (определений)	0.10	–
414	514240.72	2231170.91	Метод спутниковых геодезических измерений (определений)	0.10	–
415	514243.41	2231164.32	Метод спутниковых геодезических измерений (определений)	0.10	–
416	514237.74	2231169.02	Метод спутниковых геодезических измерений (определений)	0.10	–
417	514225.31	2231162.20	Метод спутниковых геодезических измерений (определений)	0.10	–
418	514217.50	2231157.88	Метод спутниковых геодезических измерений (определений)	0.10	–
419	514214.03	2231156.13	Метод спутниковых геодезических измерений (определений)	0.10	–
420	514205.95	2231153.44	Метод спутниковых геодезических измерений (определений)	0.10	–
421	514181.54	2231149.60	Метод спутниковых геодезических измерений (определений)	0.10	–
422	514181.64	2231142.12	Метод спутниковых геодезических измерений (определений)	0.10	–
423	514178.48	2231149.63	Метод спутниковых геодезических измерений (определений)	0.10	–
424	514153.29	2231148.41	Метод спутниковых геодезических измерений (определений)	0.10	–
425	514136.06	2231147.38	Метод спутниковых геодезических измерений (определений)	0.10	–
426	514137.09	2231139.32	Метод спутниковых геодезических измерений (определений)	0.10	–

427	514132.80	2231147.38	Метод спутниковых геодезических измерений (определений)	0.10	–
428	514125.19	2231151.51	Метод спутниковых геодезических измерений (определений)	0.10	–
429	514113.07	2231157.23	Метод спутниковых геодезических измерений (определений)	0.10	–
430	514111.49	2231158.18	Метод спутниковых геодезических измерений (определений)	0.10	–
431	514102.64	2231172.52	Метод спутниковых геодезических измерений (определений)	0.10	–
432	514092.69	2231189.67	Метод спутниковых геодезических измерений (определений)	0.10	–
433	514089.09	2231194.54	Метод спутниковых геодезических измерений (определений)	0.10	–
434	514084.95	2231199.06	Метод спутниковых геодезических измерений (определений)	0.10	–
435	514083.29	2231203.83	Метод спутниковых геодезических измерений (определений)	0.10	–
436	514095.55	2231215.44	Метод спутниковых геодезических измерений (определений)	0.10	–
437	514108.48	2231226.32	Метод спутниковых геодезических измерений (определений)	0.10	–
438	514128.11	2231240.97	Метод спутниковых геодезических измерений (определений)	0.10	–
439	514154.69	2231260.06	Метод спутниковых геодезических измерений (определений)	0.10	–
440	514165.95	2231268.52	Метод спутниковых геодезических измерений (определений)	0.10	–
441	514175.87	2231276.44	Метод спутниковых геодезических измерений (определений)	0.10	–
442	514177.57	2231283.74	Метод спутниковых геодезических измерений (определений)	0.10	–
443	514177.75	2231284.47	Метод спутниковых геодезических измерений (определений)	0.10	–
444	514177.05	2231285.35	Метод спутниковых	0.10	–

			геодезических измерений (определений)		
445	514179.63	2231287.50	Метод спутниковых геодезических измерений (определений)	0.10	–
331	514181.55	2231286.09	Метод спутниковых геодезических измерений (определений)	0.10	–
–	–	–	–	–	–
446	514181.54	2231282.25	Метод спутниковых геодезических измерений (определений)	0.10	–
447	514182.01	2231280.73	Метод спутниковых геодезических измерений (определений)	0.10	–
448	514185.46	2231271.10	Метод спутниковых геодезических измерений (определений)	0.10	–
449	514187.16	2231268.73	Метод спутниковых геодезических измерений (определений)	0.10	–
450	514185.54	2231267.56	Метод спутниковых геодезических измерений (определений)	0.10	–
451	514184.38	2231269.19	Метод спутниковых геодезических измерений (определений)	0.10	–
452	514178.52	2231264.25	Метод спутниковых геодезических измерений (определений)	0.10	–
453	514164.56	2231253.93	Метод спутниковых геодезических измерений (определений)	0.10	–
454	514145.46	2231239.38	Метод спутниковых геодезических измерений (определений)	0.10	–
455	514137.16	2231233.12	Метод спутниковых геодезических измерений (определений)	0.10	–
456	514138.46	2231231.42	Метод спутниковых геодезических измерений (определений)	0.10	–
457	514136.87	2231230.21	Метод спутниковых геодезических измерений (определений)	0.10	–
458	514134.34	2231233.50	Метод спутниковых геодезических измерений (определений)	0.10	–
459	514144.25	2231240.98	Метод спутниковых геодезических измерений (определений)	0.10	–
460	514163.36	2231255.53	Метод спутниковых	0.10	–

			геодезических измерений (определений)		
461	514177.28	2231265.83	Метод спутниковых геодезических измерений (определений)	0.10	–
462	514183.40	2231270.95	Метод спутниковых геодезических измерений (определений)	0.10	–
463	514180.12	2231280.09	Метод спутниковых геодезических измерений (определений)	0.10	–
464	514179.34	2231282.52	Метод спутниковых геодезических измерений (определений)	0.10	–
465	514177.66	2231275.31	Метод спутниковых геодезических измерений (определений)	0.10	–
466	514167.17	2231266.94	Метод спутниковых геодезических измерений (определений)	0.10	–
467	514155.87	2231258.45	Метод спутниковых геодезических измерений (определений)	0.10	–
468	514129.29	2231239.36	Метод спутниковых геодезических измерений (определений)	0.10	–
469	514109.72	2231224.75	Метод спутниковых геодезических измерений (определений)	0.10	–
470	514096.88	2231213.95	Метод спутниковых геодезических измерений (определений)	0.10	–
471	514085.59	2231203.27	Метод спутниковых геодезических измерений (определений)	0.10	–
472	514086.70	2231200.11	Метод спутниковых геодезических измерений (определений)	0.10	–
473	514090.64	2231195.81	Метод спутниковых геодезических измерений (определений)	0.10	–
474	514094.36	2231190.77	Метод спутниковых геодезических измерений (определений)	0.10	–
475	514104.36	2231173.55	Метод спутниковых геодезических измерений (определений)	0.10	–
476	514112.94	2231159.64	Метод спутниковых геодезических измерений (определений)	0.10	–
477	514114.01	2231159.00	Метод спутниковых геодезических	0.10	–

			измерений (определений)		
478	514126.09	2231153.29	Метод спутниковых геодезических измерений (определений)	0.10	–
479	514133.55	2231149.24	Метод спутниковых геодезических измерений (определений)	0.10	–
480	514153.18	2231150.41	Метод спутниковых геодезических измерений (определений)	0.10	–
481	514179.51	2231151.70	Метод спутниковых геодезических измерений (определений)	0.10	–
482	514179.52	2231151.30	Метод спутниковых геодезических измерений (определений)	0.10	–
483	514205.48	2231155.38	Метод спутниковых геодезических измерений (определений)	0.10	–
484	514213.26	2231157.98	Метод спутниковых геодезических измерений (определений)	0.10	–
485	514216.57	2231159.65	Метод спутниковых геодезических измерений (определений)	0.10	–
486	514224.34	2231163.95	Метод спутниковых геодезических измерений (определений)	0.10	–
487	514237.97	2231171.43	Метод спутниковых геодезических измерений (определений)	0.10	–
488	514238.55	2231170.94	Метод спутниковых геодезических измерений (определений)	0.10	–
489	514238.20	2231171.79	Метод спутниковых геодезических измерений (определений)	0.10	–
490	514257.46	2231182.65	Метод спутниковых геодезических измерений (определений)	0.10	–
491	514276.89	2231192.44	Метод спутниковых геодезических измерений (определений)	0.10	–
492	514277.15	2231192.27	Метод спутниковых геодезических измерений (определений)	0.10	–
493	514271.69	2231201.62	Метод спутниковых геодезических измерений (определений)	0.10	–
494	514265.72	2231218.61	Метод спутниковых геодезических измерений	0.10	–

			(определений)		
495	514258.76	2231230.21	Метод спутниковых геодезических измерений (определений)	0.10	–
496	514254.88	2231237.34	Метод спутниковых геодезических измерений (определений)	0.10	–
497	514252.50	2231242.65	Метод спутниковых геодезических измерений (определений)	0.10	–
498	514241.97	2231253.25	Метод спутниковых геодезических измерений (определений)	0.10	–
499	514223.23	2231267.53	Метод спутниковых геодезических измерений (определений)	0.10	–
500	514215.04	2231274.61	Метод спутниковых геодезических измерений (определений)	0.10	–
501	514207.57	2231282.64	Метод спутниковых геодезических измерений (определений)	0.10	–
502	514207.87	2231282.21	Метод спутниковых геодезических измерений (определений)	0.10	–
503	514217.14	2231270.40	Метод спутниковых геодезических измерений (определений)	0.10	–
504	514225.00	2231260.30	Метод спутниковых геодезических измерений (определений)	0.10	–
505	514232.86	2231249.94	Метод спутниковых геодезических измерений (определений)	0.10	–
506	514224.91	2231243.63	Метод спутниковых геодезических измерений (определений)	0.10	–
507	514206.07	2231229.32	Метод спутниковых геодезических измерений (определений)	0.10	–
508	514207.74	2231227.06	Метод спутниковых геодезических измерений (определений)	0.10	–
509	514206.14	2231225.87	Метод спутниковых геодезических измерений (определений)	0.10	–
510	514203.28	2231229.71	Метод спутниковых геодезических измерений (определений)	0.10	–
511	514223.69	2231245.21	Метод спутниковых геодезических измерений (определений)	0.10	–

512	514230.08	2231250.29	Метод спутниковых геодезических измерений (определений)	0.10	–
513	514223.41	2231259.08	Метод спутниковых геодезических измерений (определений)	0.10	–
514	514215.56	2231269.18	Метод спутниковых геодезических измерений (определений)	0.10	–
515	514206.30	2231280.97	Метод спутниковых геодезических измерений (определений)	0.10	–
516	514202.97	2231285.09	Метод спутниковых геодезических измерений (определений)	0.10	–
517	514194.24	2231284.64	Метод спутниковых геодезических измерений (определений)	0.10	–
518	514189.05	2231284.21	Метод спутниковых геодезических измерений (определений)	0.10	–
519	514188.41	2231283.62	Метод спутниковых геодезических измерений (определений)	0.10	–
520	514184.74	2231281.92	Метод спутниковых геодезических измерений (определений)	0.10	–
521	514184.60	2231281.78	Метод спутниковых геодезических измерений (определений)	0.10	–
446	514181.54	2231282.25	Метод спутниковых геодезических измерений (определений)	0.10	–
–	–	–	–	–	–
522	514201.46	2231287.02	Метод спутниковых геодезических измерений (определений)	0.10	–
523	514197.57	2231291.94	Метод спутниковых геодезических измерений (определений)	0.10	–
524	514191.50	2231286.40	Метод спутниковых геодезических измерений (определений)	0.10	–
525	514194.11	2231286.64	Метод спутниковых геодезических измерений (определений)	0.10	–
522	514201.46	2231287.02	Метод спутниковых геодезических измерений (определений)	0.10	–

3. Сведения о характерных точках части (частей) границы объекта

Обозначение характерных	Координаты, м		Метод определения координат	Средняя квадратическая	Описание обозначения
	X	Y			

точек части границы			характерной точки	погрешность положения характерной точки (M_t), м	точки на местности (при наличии)
1	2	3	4	5	6
–	–	–	–	–	–

ГРАФИЧЕСКОЕ ОПИСАНИЕ
местоположения границ населенных пунктов, территориальных зон, особо охраняемых природных территорий, зон с особыми условиями использования территории

Публичный сервитут в целях подключения (технологического присоединения) к сетям инженерно-технического обеспечения - Строительство ВЛ 0,4 кВ с установкой ПУ для электроснабжения поселка Новые ляды (4500108107)

(наименование объекта, местоположение границ которого описано (далее - объект)

Раздел 1

Сведения об объекте		
N п/п	Характеристики объекта	Описание характеристик
1	2	3
1	Местоположение объекта	Пермский край, Пермский м.о., с. Ляды
2	Площадь объекта ± величина погрешности определения площади (Р ± ΔР), м²	814 ± 10
3	Иные характеристики объекта	1. Публичный сервитут в целях подключения (технологического присоединения) к сетям инженерно-технического обеспечения - Строительство ВЛ 0,4 кВ с установкой ПУ для электроснабжения поселка Новые ляды (4500108107) 2. Цель установления публичного сервитута: Размещение объектов электросетевого хозяйства, тепловых сетей, водопроводных сетей, сетей водоотведения, линий и сооружений связи, линейных объектов системы газоснабжения, нефтепроводов и нефтепродуктопроводов, их неотъемлемых технологических частей, если указанные объекты являются объектами федерального, регионального или местного значения, либо необходимы для организации электро-, газо-, тепло-, водоснабжения населения и водоотведения, подключения (технологического присоединения) к сетям инженерно-технического обеспечения, либо переносятся в связи с изъятием земельных участков, на которых они ранее располагались, для государственных или муниципальных нужд (далее также - инженерные сооружения) 3. Срок публичного сервитута: Продолжительность: 49 лет 4. Описание иной цели: Публичный сервитут для использования земель и земельных участков в целях подключения (технологического присоединения) к сетям инженерно-технического обеспечения - Строительство ВЛ 0,4 кВ с установкой ПУ для электроснабжения поселка Новые ляды (4500108107). Срок публичного сервитута: в соответствии с п.8 ст.39.43 ЗК РФ публичный сервитут считается установленным со дня внесения сведений о нем в Единый государственный реестр недвижимости, согласно Распоряжению об установлении публичного сервитута на часть земельного участка, срок публичного сервитута составляет 49 лет. Обладатель публичного сервитута: Публичное акционерное общество «Россети Урал», ИНН 6671163413, ОГРН 1056604000970. Почтовый адрес Публичного акционерного общества «Россети Урал»: 617470, Пермский край, г. Пермь, ул. Инженерная, д. 17, адрес электронной почты - pe-ces@rosseti-ural.ru.

Раздел 2

Сведения о местоположении границ объекта					
1. Система координат МСК-59, зона 2					
2. Сведения о характерных точках границ объекта					
Обозначение характерных точек границ	Координаты, м		Метод определения координат характерной точки	Средняя квадратическая погрешность положения характерной точки (Mt), м	Описание обозначения точки на местности (при наличии)
	X	Y			
1	2	3	4	5	6
1	521657.89	2252931.62	Геодезический метод	0.1	-
2	521648.09	2252947.55	Геодезический метод	0.1	-
3	521646.19	2252950.91	Геодезический метод	0.1	-
4	521638.63	2252965.23	Геодезический метод	0.1	-
5	521638.49	2252971.76	Геодезический метод	0.1	-
6	521619.45	2252996.48	Геодезический метод	0.1	-
7	521594.77	2253028.85	Геодезический метод	0.1	-
8	521565.16	2253067.02	Геодезический метод	0.1	-
9	521537.30	2253102.96	Геодезический метод	0.1	-
10	521569.19	2253125.96	Геодезический метод	0.1	-
11	521574.23	2253135.90	Геодезический метод	0.1	-
12	521570.66	2253137.71	Геодезический метод	0.1	-
13	521566.06	2253128.63	Геодезический метод	0.1	-
14	521532.66	2253104.52	Геодезический метод	0.1	-
15	521538.73	2253096.03	Геодезический метод	0.1	-
16	521541.35	2253092.58	Геодезический метод	0.1	-
17	521544.03	2253089.47	Геодезический метод	0.1	-
18	521564.70	2253063.12	Геодезический метод	0.1	-
19	521567.40	2253059.77	Геодезический метод	0.1	-
20	521569.96	2253056.60	Геодезический метод	0.1	-
21	521579.56	2253044.35	Геодезический метод	0.1	-
22	521581.91	2253041.23	Геодезический метод	0.1	-
23	521623.37	2252987.03	Геодезический метод	0.1	-
24	521625.75	2252983.91	Геодезический метод	0.1	-
25	521633.22	2252973.82	Геодезический метод	0.1	-
26	521635.83	2252970.41	Геодезический метод	0.1	-
27	521634.54	2252969.41	Геодезический метод	0.1	-
28	521634.65	2252964.08	Геодезический метод	0.1	-
29	521655.23	2252929.97	Геодезический метод	0.1	-
1	521657.89	2252931.62	Геодезический метод	0.1	-
3. Сведения о характерных точках части (частей) границы объекта					
Обозначение характерных точек части границы	Координаты, м		Метод определения координат характерной точки	Средняя квадратическая погрешность положения характерной точки (Mt), м	Описание обозначения точки на местности (при наличии)
	X	Y			
1	2	3	4	5	6
-	-	-	-	-	-

План границ объекта

Масштаб 1:1500

Используемые условные знаки и обозначения:

•	Характерная точка границы объекта
1	Надписи номеров характерных точек границы публичного сервитута
	Образуемая граница публичного сервитута
	Граница охранной зоны
	Часть границы, сведения ЕГРН о которой позволяют однозначно определить ее положение на местности
:10	Надписи кадастрового номера земельного участка
	Граница кадастрового квартала
59:35:0690101	Обозначение кадастрового квартала

Схема расположения границ публичного сервитута
для эксплуатации объекта электросетевого хозяйства

«Электросетевой комплекс Подстанция 110/35/6кВ «Южная» (КЛ 0,4 кВ от ТП 7140, КЛ 0,4 кВ от ТП 7141, КЛ 0,4 кВ от ТП 7156)»

(наименование объекта)

Обзорная схема границ объекта

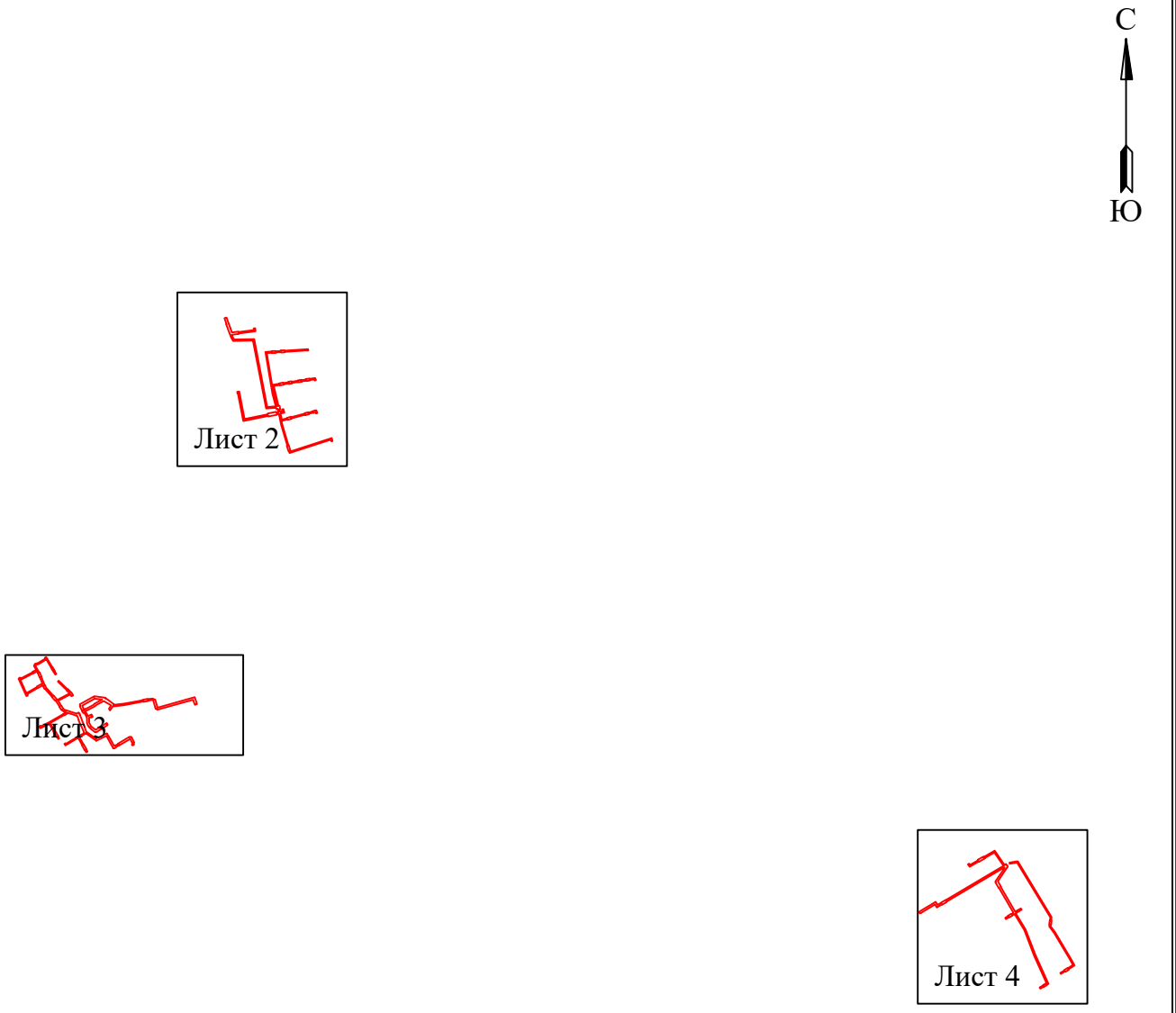

Лист 1 из 4

Условные обозначения:

- граница устанавливаемой зоны публичного сервитута

Схема расположения границ публичного сервитута

для эксплуатации объекта электросетевого хозяйства

«Электросетевой комплекс Подстанция 110/35/6кВ «Южная» (КЛ 0,4 кВ от ТП 7140, КЛ 0,4 кВ от ТП 7141, КЛ 0,4 кВ от ТП 7156)»

(наименование объекта)

План границ объекта

Масштаб 1:1000

Лист 2 из 4

Используемые условные знаки и обозначения:

- ● 1 - обозначение характерной точки границы устанавливаемого публичного сервитута
- границы земельных участков, попадающих в зону публичного сервитута
- граница кадастрового квартала
- 59:01:3810290 - номер кадастрового квартала
- граница устанавливаемого публичного сервитута
- г. Пермь - наименование населенного пункта
- ось линии, контур объекта

Схема расположения границ публичного сервитута

для эксплуатации объекта электросетевого хозяйства

«Электросетевой комплекс Подстанция 110/35/6кВ «Южная» (КЛ 0,4 кВ от ТП 7140, КЛ 0,4 кВ от ТП 7141, КЛ 0,4 кВ от ТП 7156)»

(наименование объекта)

План границ объекта

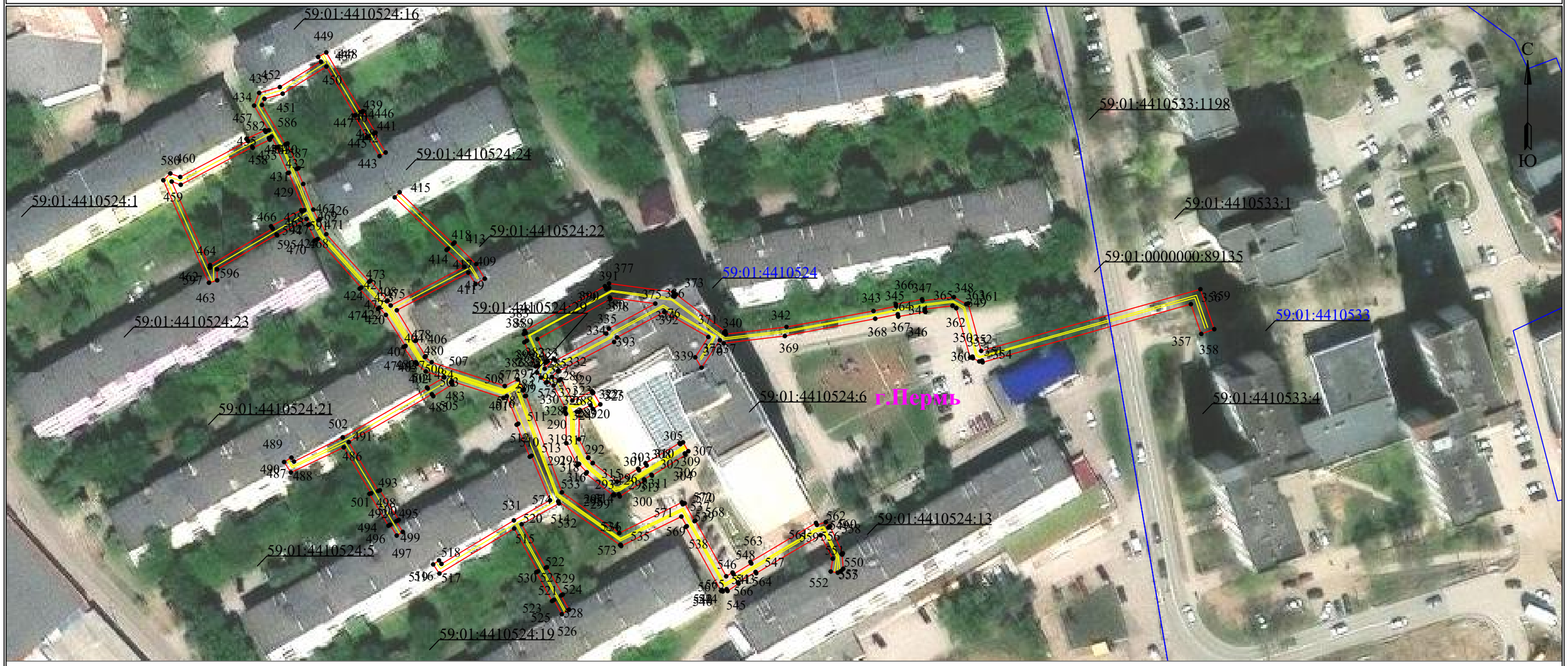

Масштаб 1:1000

Используемые условные знаки и обозначения:

- ●1 - обозначение характерной точки границы устанавливаемого публичного сервитута
- границы земельных участков, попадающих в зону публичного сервитута
- граница кадастрового квартала
- 59:01:3810290 - номер кадастрового квартала
- граница устанавливаемого публичного сервитута
- г. Пермь - наименование населенного пункта
- ось линии, контур объекта

Схема расположения границ публичного сервитута

для эксплуатации объекта электросетевого хозяйства

«Электросетевой комплекс Подстанция 110/35/6кВ «Южная» (КЛ 0,4 кВ от ТП 7140, КЛ 0,4 кВ от ТП 7141, КЛ 0,4 кВ от ТП 7156)»

(наименование объекта)

План границ объекта

Масштаб 1:1000

Лист 4 из 4

Используемые условные знаки и обозначения:

- ● 1 — **- обозначение характерной точки границы устанавливаемого публичного сервитута**
- **- границы земельных участков, попадающих в зону публичного сервитута**
- **- граница кадастрового квартала**
- 59:01:3810290 — **- номер кадастрового квартала**
- **- граница устанавливаемого публичного сервитута**
- г. Пермь — **- наименование населенного пункта**
- **- ось линии, контур объекта**

ГРАФИЧЕСКОЕ ОПИСАНИЕ

местоположения границ публичного сервитута

«Электросетевой комплекс Подстанция 110/35/6кВ «Южная» (КЛ 0,4 кВ от ТП 7140, КЛ 0,4 кВ от ТП 7141, КЛ 0,4 кВ от ТП 7156)»

(наименование объекта, местоположение границ которого описано (далее - объект)

Раздел 1

Сведения об объекте		
№ п/п	Характеристики объекта	Описание характеристик
1	2	3
1	Местоположение объекта	Пермский край, городской округ Пермский, город Пермь
2	Площадь объекта +/- величина погрешности определения площади (Р+/- Дельта Р)	6843 кв.м ± 17.38 кв.м
3	Иные характеристики объекта	Публичный сервитут устанавливается в целях эксплуатации объекта электросетевого хозяйства «Электросетевой комплекс Подстанция 110/35/6кВ «Южная» (КЛ 0,4 кВ от ТП 7140, КЛ 0,4 кВ от ТП 7141, КЛ 0,4 кВ от ТП 7156)» (согласно ст. 3.6 Федерального закона от 25 октября 2001 г. № 137-ФЗ «О введении в действие Земельного кодекса Российской Федерации») Срок установления публичного сервитута - сорок девять лет (согласно п.1 ст. 39.45 ЗК РФ).

Раздел 2

Сведения о местоположении границ объекта

1. Система координат МСК-59, зона 2

2. Сведения о характерных точках границ объекта

Обозначение характерных точек границ	Координаты, м		Метод определения координат характерной точки	Средняя квадратическая погрешность положения характерной точки (M_t), м	Описание обозначения точки на местности (при наличии)
	X	Y			
1	2	3	4	5	6
Граница1(1)	–	–	–	–	–
1	516755.00	2229996.79	Метод спутниковых геодезических измерений (определений)	0.10	–
2	516755.66	2229998.68	Метод спутниковых геодезических измерений (определений)	0.10	–
3	516755.86	2230000.38	Метод спутниковых геодезических измерений (определений)	0.10	–
4	516745.98	2230003.72	Метод спутниковых геодезических измерений (определений)	0.10	–
5	516746.05	2230003.96	Метод спутниковых геодезических измерений	0.10	–

			(определений)		
6	516738.42	2230006.51	Метод спутниковых геодезических измерений (определений)	0.10	–
7	516738.46	2230006.76	Метод спутниковых геодезических измерений (определений)	0.10	–
8	516731.40	2230009.02	Метод спутниковых геодезических измерений (определений)	0.10	–
9	516732.78	2230019.58	Метод спутниковых геодезических измерений (определений)	0.10	–
10	516732.00	2230019.72	Метод спутниковых геодезических измерений (определений)	0.10	–
11	516735.36	2230045.64	Метод спутниковых геодезических измерений (определений)	0.10	–
12	516738.08	2230045.24	Метод спутниковых геодезических измерений (определений)	0.10	–
13	516738.40	2230047.70	Метод спутниковых геодезических измерений (определений)	0.10	–
14	516733.36	2230048.28	Метод спутниковых геодезических измерений (определений)	0.10	–
15	516729.67	2230020.16	Метод спутниковых геодезических измерений (определений)	0.10	–
16	516728.97	2230020.29	Метод спутниковых геодезических измерений (определений)	0.10	–
17	516727.59	2230009.10	Метод спутниковых геодезических измерений (определений)	0.10	–
18	516723.96	2230010.38	Метод спутниковых геодезических измерений (определений)	0.10	–
19	516719.70	2230012.82	Метод спутниковых геодезических измерений (определений)	0.10	–
20	516720.36	2230046.10	Метод спутниковых геодезических измерений (определений)	0.10	–
21	516607.88	2230067.64	Метод спутниковых геодезических измерений (определений)	0.10	–
22	516608.96	2230081.82	Метод спутниковых геодезических измерений (определений)	0.10	–

23	516629.59	2230076.32	Метод спутниковых геодезических измерений (определений)	0.10	–
24	516699.04	2230064.60	Метод спутниковых геодезических измерений (определений)	0.10	–
25	516699.76	2230075.42	Метод спутниковых геодезических измерений (определений)	0.10	–
26	516700.48	2230075.30	Метод спутниковых геодезических измерений (определений)	0.10	–
27	516700.59	2230081.20	Метод спутниковых геодезических измерений (определений)	0.10	–
28	516700.14	2230081.18	Метод спутниковых геодезических измерений (определений)	0.10	–
29	516700.74	2230090.36	Метод спутниковых геодезических измерений (определений)	0.10	–
30	516701.76	2230090.24	Метод спутниковых геодезических измерений (определений)	0.10	–
31	516701.76	2230096.00	Метод спутниковых геодезических измерений (определений)	0.10	–
32	516701.15	2230096.11	Метод спутниковых геодезических измерений (определений)	0.10	–
33	516703.78	2230135.34	Метод спутниковых геодезических измерений (определений)	0.10	–
34	516701.51	2230135.68	Метод спутниковых геодезических измерений (определений)	0.10	–
35	516701.21	2230133.70	Метод спутниковых геодезических измерений (определений)	0.10	–
36	516701.66	2230133.64	Метод спутниковых геодезических измерений (определений)	0.10	–
37	516699.16	2230096.42	Метод спутниковых геодезических измерений (определений)	0.10	–
38	516698.44	2230096.52	Метод спутниковых геодезических измерений (определений)	0.10	–
39	516698.12	2230090.62	Метод спутниковых геодезических измерений (определений)	0.10	–
40	516698.76	2230090.56	Метод спутниковых	0.10	–

			геодезических измерений (определений)		
41	516698.17	2230081.23	Метод спутниковых геодезических измерений (определений)	0.10	–
42	516697.28	2230081.23	Метод спутниковых геодезических измерений (определений)	0.10	–
43	516697.18	2230075.76	Метод спутниковых геодезических измерений (определений)	0.10	–
44	516697.80	2230075.68	Метод спутниковых геодезических измерений (определений)	0.10	–
45	516697.20	2230066.94	Метод спутниковых геодезических измерений (определений)	0.10	–
46	516630.01	2230078.28	Метод спутниковых геодезических измерений (определений)	0.10	–
47	516609.08	2230083.84	Метод спутниковых геодезических измерений (определений)	0.10	–
48	516609.12	2230084.45	Метод спутниковых геодезических измерений (определений)	0.10	–
49	516644.51	2230076.10	Метод спутниковых геодезических измерений (определений)	0.10	–
50	516646.42	2230088.03	Метод спутниковых геодезических измерений (определений)	0.10	–
51	516647.20	2230087.86	Метод спутниковых геодезических измерений (определений)	0.10	–
52	516648.28	2230094.12	Метод спутниковых геодезических измерений (определений)	0.10	–
53	516647.43	2230094.30	Метод спутниковых геодезических измерений (определений)	0.10	–
54	516648.84	2230103.01	Метод спутниковых геодезических измерений (определений)	0.10	–
55	516649.74	2230102.86	Метод спутниковых геодезических измерений (определений)	0.10	–
56	516650.57	2230108.18	Метод спутниковых геодезических измерений (определений)	0.10	–
57	516649.69	2230108.35	Метод спутниковых геодезических	0.10	–

			измерений (определений)		
58	516651.30	2230118.32	Метод спутниковых геодезических измерений (определений)	0.10	–
59	516651.98	2230118.17	Метод спутниковых геодезических измерений (определений)	0.10	–
60	516652.84	2230123.69	Метод спутниковых геодезических измерений (определений)	0.10	–
61	516652.18	2230123.80	Метод спутниковых геодезических измерений (определений)	0.10	–
62	516653.48	2230131.88	Метод спутниковых геодезических измерений (определений)	0.10	–
63	516654.22	2230131.72	Метод спутниковых геодезических измерений (определений)	0.10	–
64	516655.08	2230137.74	Метод спутниковых геодезических измерений (определений)	0.10	–
65	516654.44	2230137.86	Метод спутниковых геодезических измерений (определений)	0.10	–
66	516655.90	2230146.98	Метод спутниковых геодезических измерений (определений)	0.10	–
67	516652.56	2230148.44	Метод спутниковых геодезических измерений (определений)	0.10	–
68	516651.76	2230146.60	Метод спутниковых геодезических измерений (определений)	0.10	–
69	516653.68	2230145.76	Метод спутниковых геодезических измерений (определений)	0.10	–
70	516652.46	2230138.20	Метод спутниковых геодезических измерений (определений)	0.10	–
71	516651.70	2230138.32	Метод спутниковых геодезических измерений (определений)	0.10	–
72	516650.90	2230132.38	Метод спутниковых геодезических измерений (определений)	0.10	–
73	516651.51	2230132.26	Метод спутниковых геодезических измерений (определений)	0.10	–
74	516650.20	2230124.16	Метод спутниковых геодезических измерений	0.10	–

			(определений)		
75	516649.54	2230124.28	Метод спутниковых геодезических измерений (определений)	0.10	–
76	516648.74	2230118.87	Метод спутниковых геодезических измерений (определений)	0.10	–
77	516649.34	2230118.74	Метод спутниковых геодезических измерений (определений)	0.10	–
78	516647.73	2230108.77	Метод спутниковых геодезических измерений (определений)	0.10	–
79	516647.06	2230108.91	Метод спутниковых геодезических измерений (определений)	0.10	–
80	516646.09	2230103.53	Метод спутниковых геодезических измерений (определений)	0.10	–
81	516646.86	2230103.38	Метод спутниковых геодезических измерений (определений)	0.10	–
82	516645.48	2230094.72	Метод спутниковых геодезических измерений (определений)	0.10	–
83	516644.76	2230094.87	Метод спутниковых геодезических измерений (определений)	0.10	–
84	516643.71	2230088.63	Метод спутниковых геодезических измерений (определений)	0.10	–
85	516644.47	2230088.46	Метод спутниковых геодезических измерений (определений)	0.10	–
86	516642.88	2230078.54	Метод спутниковых геодезических измерений (определений)	0.10	–
87	516610.02	2230086.30	Метод спутниковых геодезических измерений (определений)	0.10	–
88	516610.12	2230087.98	Метод спутниковых геодезических измерений (определений)	0.10	–
89	516606.80	2230088.80	Метод спутниковых геодезических измерений (определений)	0.10	–
90	516605.60	2230089.07	Метод спутниковых геодезических измерений (определений)	0.10	–
91	516604.80	2230088.86	Метод спутниковых геодезических измерений (определений)	0.10	–

92	516604.78	2230087.92	Метод спутниковых геодезических измерений (определений)	0.10	–
93	516599.90	2230088.98	Метод спутниковых геодезических измерений (определений)	0.10	–
94	516600.69	2230092.80	Метод спутниковых геодезических измерений (определений)	0.10	–
95	516603.72	2230092.00	Метод спутниковых геодезических измерений (определений)	0.10	–
96	516604.39	2230094.42	Метод спутниковых геодезических измерений (определений)	0.10	–
97	516598.50	2230096.11	Метод спутниковых геодезических измерений (определений)	0.10	–
98	516597.18	2230089.58	Метод спутниковых геодезических измерений (определений)	0.10	–
99	516586.87	2230091.84	Метод спутниковых геодезических измерений (определений)	0.10	–
100	516589.24	2230100.76	Метод спутниковых геодезических измерений (определений)	0.10	–
101	516589.82	2230100.60	Метод спутниковых геодезических измерений (определений)	0.10	–
102	516591.68	2230106.52	Метод спутниковых геодезических измерений (определений)	0.10	–
103	516590.84	2230106.76	Метод спутниковых геодезических измерений (определений)	0.10	–
104	516597.06	2230130.12	Метод спутниковых геодезических измерений (определений)	0.10	–
105	516597.72	2230129.94	Метод спутниковых геодезических измерений (определений)	0.10	–
106	516599.14	2230135.24	Метод спутниковых геодезических измерений (определений)	0.10	–
107	516598.48	2230135.46	Метод спутниковых геодезических измерений (определений)	0.10	–
108	516600.62	2230143.52	Метод спутниковых геодезических измерений (определений)	0.10	–
109	516601.21	2230143.38	Метод спутниковых	0.10	–

			геодезических измерений (определений)		
110	516602.58	2230148.32	Метод спутниковых геодезических измерений (определений)	0.10	–
111	516601.94	2230148.48	Метод спутниковых геодезических измерений (определений)	0.10	–
112	516602.14	2230149.24	Метод спутниковых геодезических измерений (определений)	0.10	–
113	516597.76	2230150.53	Метод спутниковых геодезических измерений (определений)	0.10	–
114	516597.20	2230148.61	Метод спутниковых геодезических измерений (определений)	0.10	–
115	516598.99	2230148.08	Метод спутниковых геодезических измерений (определений)	0.10	–
116	516598.03	2230144.17	Метод спутниковых геодезических измерений (определений)	0.10	–
117	516598.68	2230144.00	Метод спутниковых геодезических измерений (определений)	0.10	–
118	516596.58	2230136.08	Метод спутниковых геодезических измерений (определений)	0.10	–
119	516595.68	2230136.38	Метод спутниковых геодезических измерений (определений)	0.10	–
120	516594.33	2230130.86	Метод спутниковых геодезических измерений (определений)	0.10	–
121	516595.13	2230130.64	Метод спутниковых геодезических измерений (определений)	0.10	–
122	516588.92	2230107.34	Метод спутниковых геодезических измерений (определений)	0.10	–
123	516588.20	2230107.56	Метод спутниковых геодезических измерений (определений)	0.10	–
124	516586.53	2230101.52	Метод спутниковых геодезических измерений (определений)	0.10	–
125	516587.32	2230101.30	Метод спутниковых геодезических измерений (определений)	0.10	–
126	516584.68	2230091.42	Метод спутниковых геодезических	0.10	–

			измерений (определений)		
127	516579.08	2230092.58	Метод спутниковых геодезических измерений (определений)	0.10	–
128	516544.44	2230102.87	Метод спутниковых геодезических измерений (определений)	0.10	–
129	516544.56	2230103.40	Метод спутниковых геодезических измерений (определений)	0.10	–
130	516535.86	2230105.95	Метод спутниковых геодезических измерений (определений)	0.10	–
131	516535.68	2230105.47	Метод спутниковых геодезических измерений (определений)	0.10	–
132	516534.10	2230105.94	Метод спутниковых геодезических измерений (определений)	0.10	–
133	516556.42	2230174.54	Метод спутниковых геодезических измерений (определений)	0.10	–
134	516551.51	2230175.84	Метод спутниковых геодезических измерений (определений)	0.10	–
135	516551.00	2230173.90	Метод спутниковых геодезических измерений (определений)	0.10	–
136	516553.86	2230173.15	Метод спутниковых геодезических измерений (определений)	0.10	–
137	516531.56	2230104.60	Метод спутниковых геодезических измерений (определений)	0.10	–
138	516534.98	2230103.59	Метод спутниковых геодезических измерений (определений)	0.10	–
139	516534.72	2230102.82	Метод спутниковых геодезических измерений (определений)	0.10	–
140	516543.78	2230100.06	Метод спутниковых геодезических измерений (определений)	0.10	–
141	516543.98	2230100.92	Метод спутниковых геодезических измерений (определений)	0.10	–
142	516578.59	2230090.64	Метод спутниковых геодезических измерений (определений)	0.10	–
143	516596.64	2230086.90	Метод спутниковых геодезических измерений	0.10	–

			(определений)		
144	516595.92	2230083.37	Метод спутниковых геодезических измерений (определений)	0.10	–
145	516594.88	2230083.65	Метод спутниковых геодезических измерений (определений)	0.10	–
146	516592.19	2230069.58	Метод спутниковых геодезических измерений (определений)	0.10	–
147	516593.08	2230069.40	Метод спутниковых геодезических измерений (определений)	0.10	–
148	516584.67	2230027.97	Метод спутниковых геодезических измерений (определений)	0.10	–
149	516630.46	2230019.08	Метод спутниковых геодезических измерений (определений)	0.10	–
150	516630.32	2230018.36	Метод спутниковых геодезических измерений (определений)	0.10	–
151	516633.03	2230017.94	Метод спутниковых геодезических измерений (определений)	0.10	–
152	516633.54	2230021.34	Метод спутниковых геодезических измерений (определений)	0.10	–
153	516587.91	2230030.18	Метод спутниковых геодезических измерений (определений)	0.10	–
154	516595.80	2230068.86	Метод спутниковых геодезических измерений (определений)	0.10	–
155	516597.19	2230068.59	Метод спутниковых геодезических измерений (определений)	0.10	–
156	516599.88	2230082.32	Метод спутниковых геодезических измерений (определений)	0.10	–
157	516598.62	2230082.66	Метод спутниковых геодезических измерений (определений)	0.10	–
158	516599.38	2230086.34	Метод спутниковых геодезических измерений (определений)	0.10	–
159	516604.95	2230085.18	Метод спутниковых геодезических измерений (определений)	0.10	–
160	516604.32	2230083.06	Метод спутниковых геодезических измерений (определений)	0.10	–

161	516606.62	2230082.44	Метод спутниковых геодезических измерений (определений)	0.10	–
162	516605.35	2230065.78	Метод спутниковых геодезических измерений (определений)	0.10	–
163	516717.92	2230044.03	Метод спутниковых геодезических измерений (определений)	0.10	–
164	516717.20	2230011.14	Метод спутниковых геодезических измерений (определений)	0.10	–
165	516723.06	2230007.76	Метод спутниковых геодезических измерений (определений)	0.10	–
166	516729.30	2230005.62	Метод спутниковых геодезических измерений (определений)	0.10	–
167	516729.25	2230005.37	Метод спутниковых геодезических измерений (определений)	0.10	–
168	516744.76	2229999.70	Метод спутниковых геодезических измерений (определений)	0.10	–
169	516744.92	2230000.26	Метод спутниковых геодезических измерений (определений)	0.10	–
1	516755.00	2229996.79	Метод спутниковых геодезических измерений (определений)	0.10	–
Граница1(2)	–	–	–	–	–
170	515850.23	2231228.52	Метод спутниковых геодезических измерений (определений)	0.10	–
171	515851.50	2231230.44	Метод спутниковых геодезических измерений (определений)	0.10	–
172	515849.27	2231232.03	Метод спутниковых геодезических измерений (определений)	0.10	–
173	515857.04	2231245.48	Метод спутниковых геодезических измерений (определений)	0.10	–
174	515857.84	2231245.00	Метод спутниковых геодезических измерений (определений)	0.10	–
175	515863.00	2231254.21	Метод спутниковых геодезических измерений (определений)	0.10	–
176	515862.32	2231254.64	Метод спутниковых геодезических измерений (определений)	0.10	–

177	515872.90	2231272.96	Метод спутниковых геодезических измерений (определений)	0.10	–
178	515848.98	2231289.40	Метод спутниковых геодезических измерений (определений)	0.10	–
179	515850.86	2231291.70	Метод спутниковых геодезических измерений (определений)	0.10	–
180	515849.30	2231292.96	Метод спутниковых геодезических измерений (определений)	0.10	–
181	515848.84	2231292.60	Метод спутниковых геодезических измерений (определений)	0.10	–
182	515847.70	2231294.25	Метод спутниковых геодезических измерений (определений)	0.10	–
183	515846.03	2231294.43	Метод спутниковых геодезических измерений (определений)	0.10	–
184	515845.69	2231293.26	Метод спутниковых геодезических измерений (определений)	0.10	–
185	515844.94	2231293.46	Метод спутниковых геодезических измерений (определений)	0.10	–
186	515822.19	2231278.18	Метод спутниковых геодезических измерений (определений)	0.10	–
187	515813.48	2231283.18	Метод спутниковых геодезических измерений (определений)	0.10	–
188	515813.22	2231282.74	Метод спутниковых геодезических измерений (определений)	0.10	–
189	515771.84	2231306.84	Метод спутниковых геодезических измерений (определений)	0.10	–
190	515777.24	2231316.26	Метод спутниковых геодезических измерений (определений)	0.10	–
191	515775.12	2231317.57	Метод спутниковых геодезических измерений (определений)	0.10	–
192	515769.22	2231307.73	Метод спутниковых геодезических измерений (определений)	0.10	–
193	515742.11	2231324.14	Метод спутниковых геодезических измерений (определений)	0.10	–
194	515700.10	2231340.46	Метод спутниковых	0.10	–

			геодезических измерений (определений)		
195	515652.32	2231361.98	Метод спутниковых геодезических измерений (определений)	0.10	–
196	515650.38	2231358.72	Метод спутниковых геодезических измерений (определений)	0.10	–
197	515650.00	2231358.96	Метод спутниковых геодезических измерений (определений)	0.10	–
198	515647.60	2231354.96	Метод спутниковых геодезических измерений (определений)	0.10	–
199	515647.99	2231354.74	Метод спутниковых геодезических измерений (определений)	0.10	–
200	515644.26	2231348.47	Метод спутниковых геодезических измерений (определений)	0.10	–
201	515646.25	2231347.27	Метод спутниковых геодезических измерений (определений)	0.10	–
202	515649.98	2231353.54	Метод спутниковых геодезических измерений (определений)	0.10	–
203	515650.38	2231353.29	Метод спутниковых геодезических измерений (определений)	0.10	–
204	515652.75	2231357.28	Метод спутниковых геодезических измерений (определений)	0.10	–
205	515652.35	2231357.52	Метод спутниковых геодезических измерений (определений)	0.10	–
206	515653.12	2231358.80	Метод спутниковых геодезических измерений (определений)	0.10	–
207	515699.06	2231338.08	Метод спутниковых геодезических измерений (определений)	0.10	–
208	515741.12	2231322.06	Метод спутниковых геодезических измерений (определений)	0.10	–
209	515768.03	2231305.72	Метод спутниковых геодезических измерений (определений)	0.10	–
210	515765.66	2231301.76	Метод спутниковых геодезических измерений (определений)	0.10	–
211	515765.23	2231302.06	Метод спутниковых геодезических	0.10	–

			измерений (определений)		
212	515762.06	2231296.70	Метод спутниковых геодезических измерений (определений)	0.10	–
213	515762.48	2231296.43	Метод спутниковых геодезических измерений (определений)	0.10	–
214	515759.53	2231291.53	Метод спутниковых геодезических измерений (определений)	0.10	–
215	515761.58	2231290.28	Метод спутниковых геодезических измерений (определений)	0.10	–
216	515764.54	2231295.05	Метод спутниковых геодезических измерений (определений)	0.10	–
217	515765.05	2231294.70	Метод спутниковых геодезических измерений (определений)	0.10	–
218	515768.26	2231300.02	Метод спутниковых геодезических измерений (определений)	0.10	–
219	515767.82	2231300.32	Метод спутниковых геодезических измерений (определений)	0.10	–
220	515770.08	2231303.97	Метод спутниковых геодезических измерений (определений)	0.10	–
221	515811.46	2231279.82	Метод спутниковых геодезических измерений (определений)	0.10	–
222	515811.22	2231279.42	Метод спутниковых геодезических измерений (определений)	0.10	–
223	515819.90	2231274.37	Метод спутниковых геодезических измерений (определений)	0.10	–
224	515820.13	2231274.76	Метод спутниковых геодезических измерений (определений)	0.10	–
225	515821.66	2231273.87	Метод спутниковых геодезических измерений (определений)	0.10	–
226	515844.58	2231289.66	Метод спутниковых геодезических измерений (определений)	0.10	–
227	515845.40	2231289.10	Метод спутниковых геодезических измерений (определений)	0.10	–
228	515788.18	2231192.84	Метод спутниковых геодезических измерений	0.10	–

			(определений)		
229	515787.66	2231193.18	Метод спутниковых геодезических измерений (определений)	0.10	–
230	515783.56	2231186.10	Метод спутниковых геодезических измерений (определений)	0.10	–
231	515784.01	2231185.82	Метод спутниковых геодезических измерений (определений)	0.10	–
232	515778.75	2231176.98	Метод спутниковых геодезических измерений (определений)	0.10	–
233	515783.83	2231174.01	Метод спутниковых геодезических измерений (определений)	0.10	–
234	515770.18	2231151.55	Метод спутниковых геодезических измерений (определений)	0.10	–
235	515769.84	2231151.54	Метод спутниковых геодезических измерений (определений)	0.10	–
236	515769.06	2231148.35	Метод спутниковых геодезических измерений (определений)	0.10	–
237	515771.74	2231147.65	Метод спутниковых геодезических измерений (определений)	0.10	–
238	515788.20	2231175.12	Метод спутниковых геодезических измерений (определений)	0.10	–
239	515783.04	2231178.20	Метод спутниковых геодезических измерений (определений)	0.10	–
240	515786.58	2231184.28	Метод спутниковых геодезических измерений (определений)	0.10	–
241	515786.86	2231184.11	Метод спутниковых геодезических измерений (определений)	0.10	–
242	515790.94	2231191.08	Метод спутниковых геодезических измерений (определений)	0.10	–
243	515790.64	2231191.28	Метод спутниковых геодезических измерений (определений)	0.10	–
244	515847.75	2231287.46	Метод спутниковых геодезических измерений (определений)	0.10	–
245	515869.78	2231272.32	Метод спутниковых геодезических измерений (определений)	0.10	–

246	515860.30	2231255.88	Метод спутниковых геодезических измерений (определений)	0.10	–
247	515859.82	2231256.19	Метод спутниковых геодезических измерений (определений)	0.10	–
248	515854.56	2231246.96	Метод спутниковых геодезических измерений (определений)	0.10	–
249	515855.02	2231246.68	Метод спутниковых геодезических измерений (определений)	0.10	–
250	515846.22	2231231.38	Метод спутниковых геодезических измерений (определений)	0.10	–
170	515850.23	2231228.52	Метод спутниковых геодезических измерений (определений)	0.10	–
Граница1(3)	–	–	–	–	–
251	515853.16	2231297.40	Метод спутниковых геодезических измерений (определений)	0.10	–
252	515855.34	2231311.06	Метод спутниковых геодезических измерений (определений)	0.10	–
253	515762.82	2231367.08	Метод спутниковых геодезических измерений (определений)	0.10	–
254	515756.99	2231366.45	Метод спутниковых геодезических измерений (определений)	0.10	–
255	515756.96	2231367.08	Метод спутниковых геодезических измерений (определений)	0.10	–
256	515750.36	2231366.48	Метод спутниковых геодезических измерений (определений)	0.10	–
257	515750.46	2231365.74	Метод спутниковых геодезических измерений (определений)	0.10	–
258	515747.78	2231365.45	Метод спутниковых геодезических измерений (определений)	0.10	–
259	515738.11	2231372.74	Метод спутниковых геодезических измерений (определений)	0.10	–
260	515694.82	2231398.50	Метод спутниковых геодезических измерений (определений)	0.10	–
261	515682.76	2231405.26	Метод спутниковых геодезических измерений (определений)	0.10	–

262	515676.39	2231395.04	Метод спутниковых геодезических измерений (определений)	0.10	–
263	515675.53	2231395.58	Метод спутниковых геодезических измерений (определений)	0.10	–
264	515672.12	2231390.12	Метод спутниковых геодезических измерений (определений)	0.10	–
265	515672.98	2231389.56	Метод спутниковых геодезических измерений (определений)	0.10	–
266	515668.64	2231382.60	Метод спутниковых геодезических измерений (определений)	0.10	–
267	515670.34	2231381.54	Метод спутниковых геодезических измерений (определений)	0.10	–
268	515674.68	2231388.50	Метод спутниковых геодезических измерений (определений)	0.10	–
269	515675.20	2231388.18	Метод спутниковых геодезических измерений (определений)	0.10	–
270	515678.56	2231393.68	Метод спутниковых геодезических измерений (определений)	0.10	–
271	515678.09	2231393.97	Метод спутниковых геодезических измерений (определений)	0.10	–
272	515683.46	2231402.58	Метод спутниковых геодезических измерений (определений)	0.10	–
273	515693.82	2231396.78	Метод спутниковых геодезических измерений (определений)	0.10	–
274	515736.99	2231371.08	Метод спутниковых геодезических измерений (определений)	0.10	–
275	515747.22	2231363.38	Метод спутниковых геодезических измерений (определений)	0.10	–
276	515750.77	2231363.77	Метод спутниковых геодезических измерений (определений)	0.10	–
277	515750.84	2231363.27	Метод спутниковых геодезических измерений (определений)	0.10	–
278	515757.16	2231363.94	Метод спутниковых геодезических измерений (определений)	0.10	–
279	515757.12	2231364.46	Метод спутниковых	0.10	–

			геодезических измерений (определений)		
280	515762.36	2231365.02	Метод спутниковых геодезических измерений (определений)	0.10	–
281	515853.14	2231310.04	Метод спутниковых геодезических измерений (определений)	0.10	–
282	515851.18	2231297.70	Метод спутниковых геодезических измерений (определений)	0.10	–
251	515853.16	2231297.40	Метод спутниковых геодезических измерений (определений)	0.10	–
Граница1(4)	–	–	–	–	–
283	516102.29	2229761.96	Метод спутниковых геодезических измерений (определений)	0.10	–
284	516100.84	2229763.38	Метод спутниковых геодезических измерений (определений)	0.10	–
285	516101.02	2229763.62	Метод спутниковых геодезических измерений (определений)	0.10	–
286	516100.04	2229765.48	Метод спутниковых геодезических измерений (определений)	0.10	–
287	516093.68	2229768.77	Метод спутниковых геодезических измерений (определений)	0.10	–
288	516092.76	2229768.60	Метод спутниковых геодезических измерений (определений)	0.10	–
289	516092.08	2229768.98	Метод спутниковых геодезических измерений (определений)	0.10	–
290	516083.82	2229769.11	Метод спутниковых геодезических измерений (определений)	0.10	–
291	516077.66	2229772.20	Метод спутниковых геодезических измерений (определений)	0.10	–
292	516077.98	2229772.68	Метод спутниковых геодезических измерений (определений)	0.10	–
293	516075.65	2229774.86	Метод спутниковых геодезических измерений (определений)	0.10	–
294	516075.30	2229774.62	Метод спутниковых геодезических измерений (определений)	0.10	–
295	516069.22	2229782.27	Метод спутниковых	0.10	–

			геодезических измерений (определений)		
296	516069.41	2229782.37	Метод спутниковых геодезических измерений (определений)	0.10	–
297	516069.21	2229782.60	Метод спутниковых геодезических измерений (определений)	0.10	–
298	516069.44	2229783.86	Метод спутниковых геодезических измерений (определений)	0.10	–
299	516068.85	2229784.15	Метод спутниковых геодезических измерений (определений)	0.10	–
300	516073.40	2229791.12	Метод спутниковых геодезических измерений (определений)	0.10	–
301	516073.64	2229790.99	Метод спутниковых геодезических измерений (определений)	0.10	–
302	516074.95	2229793.06	Метод спутниковых геодезических измерений (определений)	0.10	–
303	516074.72	2229793.19	Метод спутниковых геодезических измерений (определений)	0.10	–
304	516080.57	2229802.63	Метод спутниковых геодезических измерений (определений)	0.10	–
305	516080.94	2229802.44	Метод спутниковых геодезических измерений (определений)	0.10	–
306	516081.58	2229803.42	Метод спутниковых геодезических измерений (определений)	0.10	–
307	516084.07	2229801.94	Метод спутниковых геодезических измерений (определений)	0.10	–
308	516083.56	2229801.14	Метод спутниковых геодезических измерений (определений)	0.10	–
309	516083.90	2229800.96	Метод спутниковых геодезических измерений (определений)	0.10	–
310	516078.16	2229791.36	Метод спутниковых геодезических измерений (определений)	0.10	–
311	516077.56	2229791.68	Метод спутниковых геодезических измерений (определений)	0.10	–
312	516076.21	2229789.54	Метод спутниковых геодезических	0.10	–

			измерений (определений)		
313	516076.66	2229789.30	Метод спутниковых геодезических измерений (определений)	0.10	–
314	516073.00	2229783.39	Метод спутниковых геодезических измерений (определений)	0.10	–
315	516078.28	2229776.54	Метод спутниковых геодезических измерений (определений)	0.10	–
316	516078.21	2229776.50	Метод спутниковых геодезических измерений (определений)	0.10	–
317	516079.72	2229775.24	Метод спутниковых геодезических измерений (определений)	0.10	–
318	516079.78	2229775.33	Метод спутниковых геодезических измерений (определений)	0.10	–
319	516084.95	2229772.66	Метод спутниковых геодезических измерений (определений)	0.10	–
320	516092.63	2229772.68	Метод спутниковых геодезических измерений (определений)	0.10	–
321	516092.69	2229772.04	Метод спутниковых геодезических измерений (определений)	0.10	–
322	516094.48	2229775.92	Метод спутниковых геодезических измерений (определений)	0.10	–
323	516093.50	2229776.52	Метод спутниковых геодезических измерений (определений)	0.10	–
324	516094.75	2229778.66	Метод спутниковых геодезических измерений (определений)	0.10	–
325	516098.04	2229776.68	Метод спутниковых геодезических измерений (определений)	0.10	–
326	516097.96	2229776.51	Метод спутниковых геодезических измерений (определений)	0.10	–
327	516098.44	2229776.34	Метод спутниковых геодезических измерений (определений)	0.10	–
328	516095.84	2229770.80	Метод спутниковых геодезических измерений (определений)	0.10	–
329	516101.86	2229767.50	Метод спутниковых геодезических измерений	0.10	–

			(определений)		
330	516101.47	2229767.07	Метод спутниковых геодезических измерений (определений)	0.10	–
331	516102.50	2229765.06	Метод спутниковых геодезических измерений (определений)	0.10	–
332	516104.14	2229766.72	Метод спутниковых геодезических измерений (определений)	0.10	–
333	516104.02	2229766.78	Метод спутниковых геодезических измерений (определений)	0.10	–
334	516112.30	2229782.54	Метод спутниковых геодезических измерений (определений)	0.10	–
335	516113.58	2229783.36	Метод спутниковых геодезических измерений (определений)	0.10	–
336	516120.76	2229796.65	Метод спутниковых геодезических измерений (определений)	0.10	–
337	516113.70	2229809.05	Метод спутниковых геодезических измерений (определений)	0.10	–
338	516107.98	2229805.36	Метод спутниковых геодезических измерений (определений)	0.10	–
339	516105.08	2229807.13	Метод спутниковых геодезических измерений (определений)	0.10	–
340	516112.78	2229812.28	Метод спутниковых геодезических измерений (определений)	0.10	–
341	516111.96	2229813.39	Метод спутниковых геодезических измерений (определений)	0.10	–
342	516114.00	2229830.60	Метод спутниковых геодезических измерений (определений)	0.10	–
343	516118.84	2229856.00	Метод спутниковых геодезических измерений (определений)	0.10	–
344	516120.10	2229862.34	Метод спутниковых геодезических измерений (определений)	0.10	–
345	516119.44	2229862.48	Метод спутниковых геодезических измерений (определений)	0.10	–
346	516120.76	2229870.08	Метод спутниковых геодезических измерений (определений)	0.10	–

347	516121.54	2229869.90	Метод спутниковых геодезических измерений (определений)	0.10	–
348	516122.48	2229877.74	Метод спутниковых геодезических измерений (определений)	0.10	–
349	516121.80	2229878.80	Метод спутниковых геодезических измерений (определений)	0.10	–
350	516107.94	2229882.72	Метод спутниковых геодезических измерений (определений)	0.10	–
351	516108.18	2229883.37	Метод спутниковых геодезических измерений (определений)	0.10	–
352	516107.74	2229883.49	Метод спутниковых геодезических измерений (определений)	0.10	–
353	516106.84	2229885.27	Метод спутниковых геодезических измерений (определений)	0.10	–
354	516107.06	2229886.06	Метод спутниковых геодезических измерений (определений)	0.10	–
355	516106.59	2229886.21	Метод спутниковых геодезических измерений (определений)	0.10	–
356	516122.94	2229944.81	Метод спутниковых геодезических измерений (определений)	0.10	–
357	516114.56	2229947.73	Метод спутниковых геодезических измерений (определений)	0.10	–
358	516115.90	2229951.38	Метод спутниковых геодезических измерений (определений)	0.10	–
359	516127.14	2229947.48	Метод спутниковых геодезических измерений (определений)	0.10	–
360	516109.80	2229885.81	Метод спутниковых геодезических измерений (определений)	0.10	–
361	516123.14	2229882.14	Метод спутниковых геодезических измерений (определений)	0.10	–
362	516122.95	2229881.60	Метод спутниковых геодезических измерений (определений)	0.10	–
363	516124.92	2229878.12	Метод спутниковых геодезических измерений (определений)	0.10	–
364	516123.89	2229869.29	Метод спутниковых	0.10	–

			геодезических измерений (определений)		
365	516124.30	2229869.18	Метод спутниковых геодезических измерений (определений)	0.10	–
366	516122.92	2229861.78	Метод спутниковых геодезических измерений (определений)	0.10	–
367	516122.38	2229861.88	Метод спутниковых геодезических измерений (определений)	0.10	–
368	516121.01	2229855.51	Метод спутниковых геодезических измерений (определений)	0.10	–
369	516116.53	2229831.03	Метод спутниковых геодезических измерений (определений)	0.10	–
370	516114.51	2229814.02	Метод спутниковых геодезических измерений (определений)	0.10	–
371	516114.92	2229813.48	Метод спутниковых геодезических измерений (определений)	0.10	–
372	516115.32	2229813.80	Метод спутниковых геодезических измерений (определений)	0.10	–
373	516125.70	2229799.98	Метод спутниковых геодезических измерений (определений)	0.10	–
374	516125.06	2229799.54	Метод спутниковых геодезических измерений (определений)	0.10	–
375	516125.26	2229799.12	Метод спутниковых геодезических измерений (определений)	0.10	–
376	516126.36	2229799.21	Метод спутниковых геодезических измерений (определений)	0.10	–
377	516128.76	2229781.10	Метод спутниковых геодезических измерений (определений)	0.10	–
378	516127.55	2229781.12	Метод спутниковых геодезических измерений (определений)	0.10	–
379	516127.12	2229780.32	Метод спутниковых геодезических измерений (определений)	0.10	–
380	516127.99	2229779.96	Метод спутниковых геодезических измерений (определений)	0.10	–
381	516115.46	2229757.38	Метод спутниковых геодезических	0.10	–

			измерений (определений)		
382	516114.82	2229757.70	Метод спутниковых геодезических измерений (определений)	0.10	–
383	516114.55	2229757.13	Метод спутниковых геодезических измерений (определений)	0.10	–
384	516112.65	2229757.98	Метод спутниковых геодезических измерений (определений)	0.10	–
385	516112.20	2229757.28	Метод спутниковых геодезических измерений (определений)	0.10	–
386	516105.40	2229760.46	Метод спутниковых геодезических измерений (определений)	0.10	–
387	516105.70	2229761.15	Метод спутниковых геодезических измерений (определений)	0.10	–
388	516103.74	2229760.82	Метод спутниковых геодезических измерений (определений)	0.10	–
283	516102.29	2229761.96	Метод спутниковых геодезических измерений (определений)	0.10	–
–	–	–	–	–	–
389	516113.12	2229760.95	Метод спутниковых геодезических измерений (определений)	0.10	–
390	516124.42	2229781.49	Метод спутниковых геодезических измерений (определений)	0.10	–
391	516124.82	2229781.30	Метод спутниковых геодезических измерений (определений)	0.10	–
392	516123.10	2229794.13	Метод спутниковых геодезических измерений (определений)	0.10	–
393	516116.06	2229781.05	Метод спутниковых геодезических измерений (определений)	0.10	–
394	516114.67	2229780.33	Метод спутниковых геодезических измерений (определений)	0.10	–
395	516107.08	2229766.07	Метод спутниковых геодезических измерений (определений)	0.10	–
396	516107.57	2229765.60	Метод спутниковых геодезических измерений (определений)	0.10	–
397	516104.78	2229763.01	Метод спутниковых геодезических	0.10	–

			измерений (определений)		
398	516106.46	2229763.30	Метод спутниковых геодезических измерений (определений)	0.10	–
399	516106.62	2229763.24	Метод спутниковых геодезических измерений (определений)	0.10	–
400	516106.87	2229763.82	Метод спутниковых геодезических измерений (определений)	0.10	–
389	516113.12	2229760.95	Метод спутниковых геодезических измерений (определений)	0.10	–
Граница1(5)	–	–	–	–	–
401	516099.92	2229751.77	Метод спутниковых геодезических измерений (определений)	0.10	–
402	516106.60	2229731.22	Метод спутниковых геодезических измерений (определений)	0.10	–
403	516108.08	2229729.33	Метод спутниковых геодезических измерений (определений)	0.10	–
404	516108.14	2229729.29	Метод спутниковых геодезических измерений (определений)	0.10	–
405	516108.28	2229729.53	Метод спутниковых геодезических измерений (определений)	0.10	–
406	516112.70	2229726.80	Метод спутниковых геодезических измерений (определений)	0.10	–
407	516112.60	2229726.60	Метод спутниковых геодезических измерений (определений)	0.10	–
408	516121.22	2229721.41	Метод спутниковых геодезических измерений (определений)	0.10	–
409	516131.80	2229741.51	Метод спутниковых геодезических измерений (определений)	0.10	–
410	516128.62	2229743.56	Метод спутниковых геодезических измерений (определений)	0.10	–
411	516130.10	2229746.14	Метод спутниковых геодезических измерений (определений)	0.10	–
412	516134.20	2229743.73	Метод спутниковых геодезических измерений (определений)	0.10	–
413	516140.27	2229737.65	Метод спутниковых геодезических	0.10	–

			измерений (определений)		
414	516139.90	2229737.26	Метод спутниковых геодезических измерений (определений)	0.10	–
415	516154.42	2229722.20	Метод спутниковых геодезических измерений (определений)	0.10	–
416	516152.98	2229720.81	Метод спутниковых геодезических измерений (определений)	0.10	–
417	516138.53	2229735.80	Метод спутниковых геодезических измерений (определений)	0.10	–
418	516138.18	2229735.42	Метод спутниковых геодезических измерений (определений)	0.10	–
419	516133.48	2229740.40	Метод спутниковых геодезических измерений (определений)	0.10	–
420	516122.56	2229719.68	Метод спутниковых геодезических измерений (определений)	0.10	–
421	516123.78	2229718.58	Метод спутниковых геодезических измерений (определений)	0.10	–
422	516123.96	2229718.79	Метод спутниковых геодезических измерений (определений)	0.10	–
423	516129.54	2229714.00	Метод спутниковых геодезических измерений (определений)	0.10	–
424	516129.26	2229713.64	Метод спутниковых геодезических измерений (определений)	0.10	–
425	516142.62	2229701.58	Метод спутниковых геодезических измерений (определений)	0.10	–
426	516146.66	2229699.62	Метод спутниковых геодезических измерений (определений)	0.10	–
427	516146.54	2229699.36	Метод спутниковых геодезических измерений (определений)	0.10	–
428	516149.54	2229697.92	Метод спутниковых геодезических измерений (определений)	0.10	–
429	516156.74	2229695.08	Метод спутниковых геодезических измерений (определений)	0.10	–
430	516160.96	2229693.24	Метод спутниковых геодезических измерений	0.10	–

			(определений)		
431	516161.19	2229693.73	Метод спутниковых геодезических измерений (определений)	0.10	–
432	516168.12	2229690.66	Метод спутниковых геодезических измерений (определений)	0.10	–
433	516167.90	2229690.08	Метод спутниковых геодезических измерений (определений)	0.10	–
434	516178.96	2229683.48	Метод спутниковых геодезических измерений (определений)	0.10	–
435	516180.69	2229684.17	Метод спутниковых геодезических измерений (определений)	0.10	–
436	516182.14	2229689.30	Метод спутниковых геодезических измерений (определений)	0.10	–
437	516189.75	2229701.60	Метод спутниковых геодезических измерений (определений)	0.10	–
438	516176.10	2229709.70	Метод спутниковых геодезических измерений (определений)	0.10	–
439	516175.97	2229709.46	Метод спутниковых геодезических измерений (определений)	0.10	–
440	516169.94	2229712.98	Метод спутниковых геодезических измерений (определений)	0.10	–
441	516170.08	2229713.27	Метод спутниковых геодезических измерений (определений)	0.10	–
442	516164.58	2229716.54	Метод спутниковых геодезических измерений (определений)	0.10	–
443	516165.60	2229718.26	Метод спутниковых геодезических измерений (определений)	0.10	–
444	516171.00	2229715.06	Метод спутниковых геодезических измерений (определений)	0.10	–
445	516171.18	2229715.42	Метод спутниковых геодезических измерений (определений)	0.10	–
446	516177.21	2229711.89	Метод спутниковых геодезических измерений (определений)	0.10	–
447	516177.00	2229711.49	Метод спутниковых геодезических измерений (определений)	0.10	–

448	516193.74	2229701.56	Метод спутниковых геодезических измерений (определений)	0.10	–
449	516192.45	2229699.28	Метод спутниковых геодезических измерений (определений)	0.10	–
450	516191.14	2229700.05	Метод спутниковых геодезических измерений (определений)	0.10	–
451	516184.00	2229688.50	Метод спутниковых геодезических измерений (определений)	0.10	–
452	516182.35	2229682.68	Метод спутниковых геодезических измерений (определений)	0.10	–
453	516178.78	2229681.26	Метод спутниковых геодезических измерений (определений)	0.10	–
454	516171.86	2229685.37	Метод спутниковых геодезических измерений (определений)	0.10	–
455	516171.41	2229684.50	Метод спутниковых геодезических измерений (определений)	0.10	–
456	516171.86	2229684.28	Метод спутниковых геодезических измерений (определений)	0.10	–
457	516169.42	2229679.12	Метод спутниковых геодезических измерений (определений)	0.10	–
458	516168.79	2229679.54	Метод спутниковых геодезических измерений (определений)	0.10	–
459	516158.70	2229660.48	Метод спутниковых геодезических измерений (определений)	0.10	–
460	516159.70	2229657.68	Метод спутниковых геодезических измерений (определений)	0.10	–
461	516157.79	2229655.72	Метод спутниковых геодезических измерений (определений)	0.10	–
462	516128.96	2229668.56	Метод спутниковых геодезических измерений (определений)	0.10	–
463	516129.64	2229670.86	Метод спутниковых геодезических измерений (определений)	0.10	–
464	516132.74	2229670.86	Метод спутниковых геодезических измерений (определений)	0.10	–
465	516142.52	2229687.59	Метод спутниковых	0.10	–

			геодезических измерений (определений)		
466	516142.30	2229687.74	Метод спутниковых геодезических измерений (определений)	0.10	–
467	516146.92	2229696.01	Метод спутниковых геодезических измерений (определений)	0.10	–
468	516145.38	2229696.84	Метод спутниковых геодезических измерений (определений)	0.10	–
469	516145.19	2229696.44	Метод спутниковых геодезических измерений (определений)	0.10	–
470	516140.92	2229698.50	Метод спутниковых геодезических измерений (определений)	0.10	–
471	516141.26	2229699.16	Метод спутниковых геодезических измерений (определений)	0.10	–
472	516127.61	2229711.41	Метод спутниковых геодезических измерений (определений)	0.10	–
473	516127.27	2229710.95	Метод спутниковых геодезических измерений (определений)	0.10	–
474	516121.60	2229716.11	Метод спутниковых геодезических измерений (определений)	0.10	–
475	516121.94	2229716.50	Метод спутниковых геодезических измерений (определений)	0.10	–
476	516119.91	2229718.32	Метод спутниковых геодезических измерений (определений)	0.10	–
477	516111.18	2229723.84	Метод спутниковых геодезических измерений (определений)	0.10	–
478	516110.92	2229723.32	Метод спутниковых геодезических измерений (определений)	0.10	–
479	516106.44	2229726.44	Метод спутниковых геодезических измерений (определений)	0.10	–
480	516106.61	2229726.72	Метод спутниковых геодезических измерений (определений)	0.10	–
481	516106.12	2229727.03	Метод спутниковых геодезических измерений (определений)	0.10	–
482	516104.02	2229729.54	Метод спутниковых геодезических	0.10	–

			измерений (определений)		
483	516102.32	2229734.74	Метод спутниковых геодезических измерений (определений)	0.10	–
484	516099.49	2229729.89	Метод спутниковых геодезических измерений (определений)	0.10	–
485	516099.23	2229730.09	Метод спутниковых геодезических измерений (определений)	0.10	–
486	516085.48	2229706.19	Метод спутниковых геодезических измерений (определений)	0.10	–
487	516078.67	2229692.49	Метод спутниковых геодезических измерений (определений)	0.10	–
488	516079.78	2229691.76	Метод спутниковых геодезических измерений (определений)	0.10	–
489	516078.54	2229689.71	Метод спутниковых геодезических измерений (определений)	0.10	–
490	516075.60	2229691.62	Метод спутниковых геодезических измерений (определений)	0.10	–
491	516082.66	2229706.48	Метод спутниковых геодезических измерений (определений)	0.10	–
492	516069.76	2229714.22	Метод спутниковых геодезических измерений (определений)	0.10	–
493	516069.59	2229713.70	Метод спутниковых геодезических измерений (определений)	0.10	–
494	516060.65	2229719.06	Метод спутниковых геодезических измерений (определений)	0.10	–
495	516060.90	2229719.52	Метод спутниковых геодезических измерений (определений)	0.10	–
496	516057.86	2229721.37	Метод спутниковых геодезических измерений (определений)	0.10	–
497	516058.88	2229723.08	Метод спутниковых геодезических измерений (определений)	0.10	–
498	516061.90	2229721.28	Метод спутниковых геодезических измерений (определений)	0.10	–
499	516062.28	2229721.94	Метод спутниковых геодезических измерений	0.10	–

			(определений)		
500	516070.58	2229716.67	Метод спутниковых геодезических измерений (определений)	0.10	–
501	516070.40	2229716.17	Метод спутниковых геодезических измерений (определений)	0.10	–
502	516084.16	2229707.91	Метод спутниковых геодезических измерений (определений)	0.10	–
503	516097.60	2229731.28	Метод спутниковых геодезических измерений (определений)	0.10	–
504	516097.06	2229731.67	Метод спутниковых геодезических измерений (определений)	0.10	–
505	516100.36	2229737.02	Метод спутниковых геодезических измерений (определений)	0.10	–
506	516100.90	2229736.64	Метод спутниковых геодезических измерений (определений)	0.10	–
507	516101.25	2229736.92	Метод спутниковых геодезических измерений (определений)	0.10	–
508	516096.58	2229751.38	Метод спутниковых геодезических измерений (определений)	0.10	–
509	516097.04	2229752.34	Метод спутниковых геодезических измерений (определений)	0.10	–
510	516089.30	2229755.56	Метод спутниковых геодезических измерений (определений)	0.10	–
511	516089.03	2229755.12	Метод спутниковых геодезических измерений (определений)	0.10	–
512	516080.03	2229758.82	Метод спутниковых геодезических измерений (определений)	0.10	–
513	516080.29	2229759.30	Метод спутниковых геодезических измерений (определений)	0.10	–
514	516067.76	2229764.51	Метод спутниковых геодезических измерений (определений)	0.10	–
515	516062.12	2229754.34	Метод спутниковых геодезических измерений (определений)	0.10	–
516	516049.88	2229733.97	Метод спутниковых геодезических измерений (определений)	0.10	–

517	516050.88	2229733.28	Метод спутниковых геодезических измерений (определений)	0.10	–
518	516049.74	2229731.64	Метод спутниковых геодезических измерений (определений)	0.10	–
519	516047.18	2229733.39	Метод спутниковых геодезических измерений (определений)	0.10	–
520	516059.84	2229754.42	Метод спутниковых геодезических измерений (определений)	0.10	–
521	516047.78	2229761.12	Метод спутниковых геодезических измерений (определений)	0.10	–
522	516047.55	2229760.65	Метод спутниковых геодезических измерений (определений)	0.10	–
523	516039.45	2229765.08	Метод спутниковых геодезических измерений (определений)	0.10	–
524	516039.76	2229765.60	Метод спутниковых геодезических измерений (определений)	0.10	–
525	516035.74	2229767.81	Метод спутниковых геодезических измерений (определений)	0.10	–
526	516036.99	2229769.86	Метод спутниковых геодезических измерений (определений)	0.10	–
527	516041.00	2229767.64	Метод спутниковых геодезических измерений (определений)	0.10	–
528	516041.27	2229768.08	Метод спутниковых геодезических измерений (определений)	0.10	–
529	516048.95	2229763.64	Метод спутниковых геодезических измерений (определений)	0.10	–
530	516048.80	2229763.32	Метод спутниковых геодезических измерений (определений)	0.10	–
531	516061.05	2229756.53	Метод спутниковых геодезических измерений (определений)	0.10	–
532	516066.88	2229767.04	Метод спутниковых геодезических измерений (определений)	0.10	–
533	516067.46	2229766.80	Метод спутниковых геодезических измерений (определений)	0.10	–
534	516055.21	2229784.23	Метод спутниковых	0.10	–

			геодезических измерений (определений)		
535	516055.28	2229784.36	Метод спутниковых геодезических измерений (определений)	0.10	–
536	516054.92	2229784.52	Метод спутниковых геодезических измерений (определений)	0.10	–
537	516063.20	2229801.46	Метод спутниковых геодезических измерений (определений)	0.10	–
538	516060.47	2229802.98	Метод спутниковых геодезических измерений (определений)	0.10	–
539	516060.28	2229802.69	Метод спутниковых геодезических измерений (определений)	0.10	–
540	516042.32	2229812.62	Метод спутниковых геодезических измерений (определений)	0.10	–
541	516042.56	2229812.89	Метод спутниковых геодезических измерений (определений)	0.10	–
542	516042.14	2229813.12	Метод спутниковых геодезических измерений (определений)	0.10	–
543	516042.78	2229814.18	Метод спутниковых геодезических измерений (определений)	0.10	–
544	516042.27	2229814.46	Метод спутниковых геодезических измерений (определений)	0.10	–
545	516044.31	2229817.54	Метод спутниковых геодезических измерений (определений)	0.10	–
546	516044.66	2229817.36	Метод спутниковых геодезических измерений (определений)	0.10	–
547	516047.63	2229822.34	Метод спутниковых геодезических измерений (определений)	0.10	–
548	516047.28	2229822.52	Метод спутниковых геодезических измерений (определений)	0.10	–
549	516057.96	2229840.61	Метод спутниковых геодезических измерений (определений)	0.10	–
550	516051.35	2229844.06	Метод спутниковых геодезических измерений (определений)	0.10	–
551	516047.74	2229843.49	Метод спутниковых геодезических	0.10	–

			измерений (определений)		
552	516047.42	2229845.47	Метод спутниковых геодезических измерений (определений)	0.10	–
553	516047.86	2229846.32	Метод спутниковых геодезических измерений (определений)	0.10	–
554	516048.54	2229847.00	Метод спутниковых геодезических измерений (определений)	0.10	–
555	516052.48	2229846.68	Метод спутниковых геодезических измерений (определений)	0.10	–
556	516052.66	2229846.58	Метод спутниковых геодезических измерений (определений)	0.10	–
557	516052.86	2229846.90	Метод спутниковых геодезических измерений (определений)	0.10	–
558	516060.46	2229843.26	Метод спутниковых геодезических измерений (определений)	0.10	–
559	516060.12	2229842.82	Метод спутниковых геодезических измерений (определений)	0.10	–
560	516061.62	2229842.08	Метод спутниковых геодезических измерений (определений)	0.10	–
561	516060.85	2229839.60	Метод спутниковых геодезических измерений (определений)	0.10	–
562	516061.41	2229839.32	Метод спутниковых геодезических измерений (определений)	0.10	–
563	516050.46	2229820.89	Метод спутниковых геодезических измерений (определений)	0.10	–
564	516050.01	2229821.12	Метод спутниковых геодезических измерений (определений)	0.10	–
565	516047.00	2229816.12	Метод спутниковых геодезических измерений (определений)	0.10	–
566	516047.46	2229815.87	Метод спутниковых геодезических измерений (определений)	0.10	–
567	516046.40	2229814.07	Метод спутниковых геодезических измерений (определений)	0.10	–
568	516062.06	2229805.38	Метод спутниковых геодезических измерений	0.10	–

			(определений)		
569	516061.91	2229805.16	Метод спутниковых геодезических измерений (определений)	0.10	–
570	516066.92	2229802.40	Метод спутниковых геодезических измерений (определений)	0.10	–
571	516066.66	2229801.86	Метод спутниковых геодезических измерений (определений)	0.10	–
572	516067.18	2229801.64	Метод спутниковых геодезических измерений (определений)	0.10	–
573	516058.56	2229783.99	Метод спутниковых геодезических измерений (определений)	0.10	–
574	516070.02	2229767.86	Метод спутниковых геодезических измерений (определений)	0.10	–
575	516097.16	2229757.74	Метод спутниковых геодезических измерений (определений)	0.10	–
576	516097.08	2229757.50	Метод спутниковых геодезических измерений (определений)	0.10	–
577	516098.68	2229756.90	Метод спутниковых геодезических измерений (определений)	0.10	–
578	516098.96	2229757.20	Метод спутниковых геодезических измерений (определений)	0.10	–
579	516101.78	2229755.42	Метод спутниковых геодезических измерений (определений)	0.10	–
401	516099.92	2229751.77	Метод спутниковых геодезических измерений (определений)	0.10	–
–	–	–	–	–	–
580	516157.42	2229658.07	Метод спутниковых геодезических измерений (определений)	0.10	–
581	516156.52	2229660.62	Метод спутниковых геодезических измерений (определений)	0.10	–
582	516167.14	2229680.72	Метод спутниковых геодезических измерений (определений)	0.10	–
583	516166.92	2229680.88	Метод спутниковых геодезических измерений (определений)	0.10	–
584	516169.18	2229685.64	Метод спутниковых геодезических измерений	0.10	–

			(определений)		
585	516169.62	2229685.40	Метод спутниковых геодезических измерений (определений)	0.10	–
586	516170.02	2229686.14	Метод спутниковых геодезических измерений (определений)	0.10	–
587	516167.08	2229687.87	Метод спутниковых геодезических измерений (определений)	0.10	–
588	516166.97	2229687.52	Метод спутниковых геодезических измерений (определений)	0.10	–
589	516159.82	2229690.82	Метод спутниковых геодезических измерений (определений)	0.10	–
590	516159.90	2229691.00	Метод спутниковых геодезических измерений (определений)	0.10	–
591	516149.38	2229695.36	Метод спутниковых геодезических измерений (определений)	0.10	–
592	516149.01	2229694.74	Метод спутниковых геодезических измерений (определений)	0.10	–
593	516149.36	2229694.50	Метод спутниковых геодезических измерений (определений)	0.10	–
594	516144.84	2229686.03	Метод спутниковых геодезических измерений (определений)	0.10	–
595	516144.18	2229686.48	Метод спутниковых геодезических измерений (определений)	0.10	–
596	516133.90	2229668.86	Метод спутниковых геодезических измерений (определений)	0.10	–
597	516133.20	2229668.86	Метод спутниковых геодезических измерений (определений)	0.10	–
580	516157.42	2229658.07	Метод спутниковых геодезических измерений (определений)	0.10	–

3. Сведения о характерных точках части (частей) границы объекта

Обозначение характерных точек части границы	Координаты, м		Метод определения координат характерной точки	Средняя квадратическая погрешность положения характерной точки (M_t), м	Описание обозначения точки на местности (при наличии)
	X	Y			
1	2	3	4	5	6
–	–	–	–	–	–

Схема расположения границ публичного сервитута для эксплуатации объекта электросетевого хояйства

«Электросетевой комплекс Подстанция 110/6кВ «Крохалевка» (КЛ-0,4 кВ от ТП 6107)»

(наименование объекта)

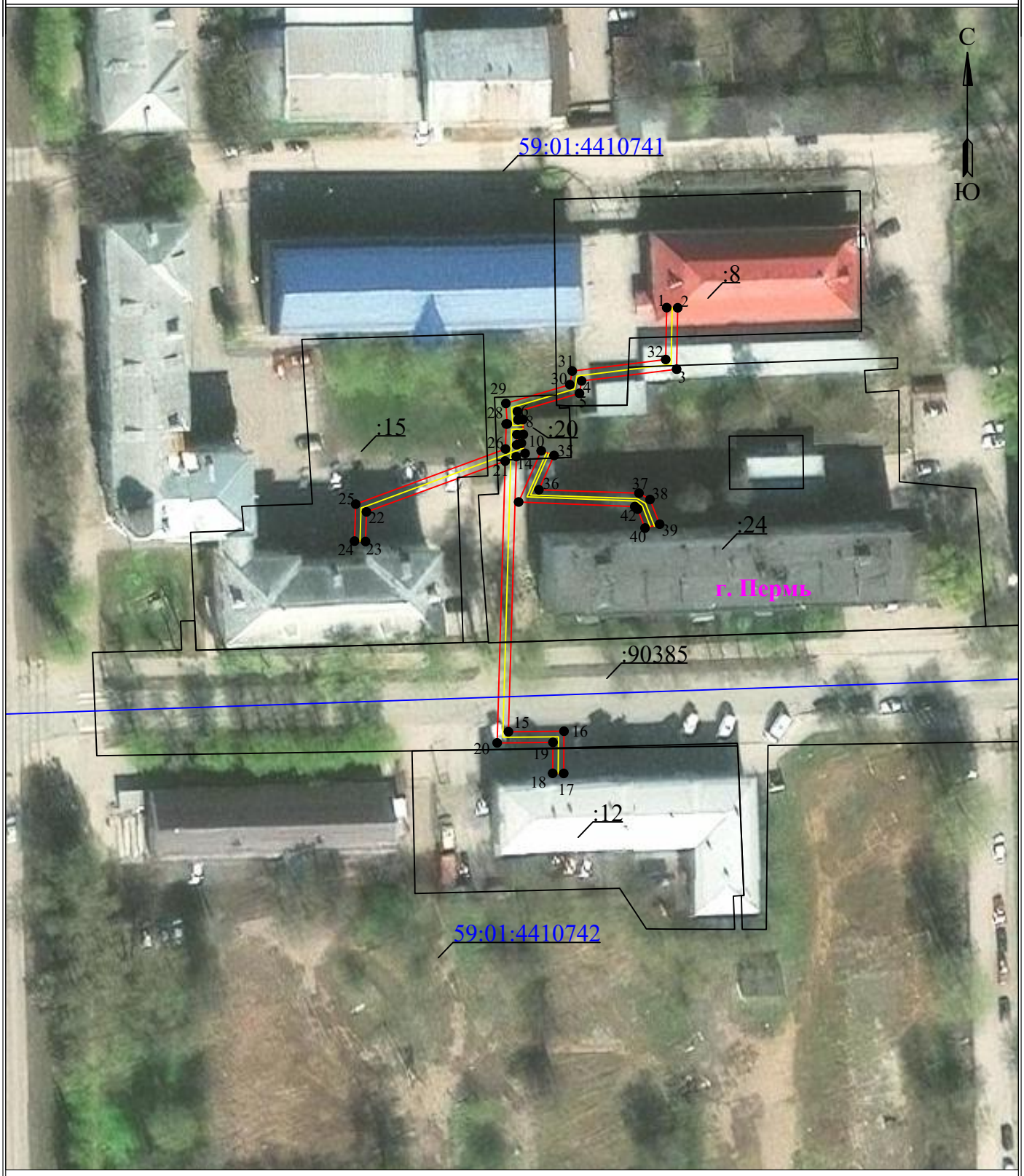

Масштаб 1:1000

Используемые условные знаки и обозначения:

- ●1 - обозначение характерной точки границы устанавливаемого публичного сервитута
- - границы земельных участков, попадающих в зону публичного сервитута
- - граница кадастрового квартала
- :123 - кадастровый номер земельного участка
- 59:01:3810290 - номер кадастрового квартала
- - граница устанавливаемого публичного сервитута
- г. Пермь - наименование населенного пункта
- - ось линии, контур объекта

ГРАФИЧЕСКОЕ ОПИСАНИЕ

местоположения границ публичного сервитута

«Электросетевой комплекс Подстанция 110/6кВ «Крохалевка» (КЛ-0,4 кВ от ТП 6107)»
(наименование объекта, местоположение границ которого описано (далее - объект)

Раздел 1

Сведения об объекте		
№ п/п	Характеристики объекта	Описание характеристик
1	2	3
1	Местоположение объекта	Пермский край, Пермский городской округ, Пермь город
2	Площадь объекта +/- величина погрешности определения площади (Р+/- Дельта Р)	395 кв.м ± 4.10 кв.м
3	Иные характеристики объекта	Публичный сервитут устанавливается в целях эксплуатации объекта электросетевого хозяйства «Электросетевой комплекс Подстанция 110/6кВ «Крохалевка» (КЛ-0,4 кВ от ТП 6107)» (согласно ст. 3.6 Федерального закона от 25 октября 2001 г. № 137-ФЗ «О введении в действие Земельного кодекса Российской Федерации»); Срок установления публичного сервитута - сорок девять лет (согласно п.1 ст. 39.45 ЗК РФ).

Раздел 2

Сведения о местоположении границ объекта					
1. Система координат МСК-59, зона 2					
2. Сведения о характерных точках границ объекта					
Обозначение характерных точек границ	Координаты, м		Метод определения координат характерной точки	Средняя квадратическая погрешность положения характерной точки (M_t), м	Описание обозначения точки на местности (при наличии)
	X	Y			
1	2	3	4	5	6
Граница1(1)	–	–	–	–	–
1	515384.01	2232394.78	Метод спутниковых геодезических измерений (определений)	0.10	–
2	515383.98	2232396.78	Метод спутниковых геодезических измерений (определений)	0.10	–
3	515372.82	2232396.58	Метод спутниковых геодезических измерений (определений)	0.10	–
4	515370.69	2232379.32	Метод спутниковых геодезических измерений (определений)	0.10	–
5	515368.44	2232378.93	Метод спутниковых геодезических измерений (определений)	0.10	–
6	515365.14	2232367.66	Метод спутниковых	0.10	–

			геодезических измерений (определений)		
7	515363.64	2232367.76	Метод спутниковых геодезических измерений (определений)	0.10	–
8	515363.69	2232368.66	Метод спутниковых геодезических измерений (определений)	0.10	–
9	515360.98	2232368.74	Метод спутниковых геодезических измерений (определений)	0.10	–
10	515360.94	2232367.57	Метод спутниковых геодезических измерений (определений)	0.10	–
11	515359.08	2232367.52	Метод спутниковых геодезических измерений (определений)	0.10	–
12	515359.40	2232368.38	Метод спутниковых геодезических измерений (определений)	0.10	–
13	515357.53	2232369.06	Метод спутниковых геодезических измерений (определений)	0.10	–
14	515356.94	2232367.46	Метод спутниковых геодезических измерений (определений)	0.10	–
15	515306.99	2232366.03	Метод спутниковых геодезических измерений (определений)	0.10	–
16	515307.08	2232376.12	Метод спутниковых геодезических измерений (определений)	0.10	–
17	515299.42	2232376.07	Метод спутниковых геодезических измерений (определений)	0.10	–
18	515299.44	2232374.07	Метод спутниковых геодезических измерений (определений)	0.10	–
19	515305.06	2232374.11	Метод спутниковых геодезических измерений (определений)	0.10	–
20	515304.96	2232363.98	Метод спутниковых геодезических измерений (определений)	0.10	–
21	515356.14	2232365.44	Метод спутниковых геодезических измерений (определений)	0.10	–
22	515346.91	2232340.23	Метод спутниковых геодезических измерений (определений)	0.10	–
23	515341.53	2232340.06	Метод спутниковых геодезических	0.10	–

			измерений (определений)		
24	515341.60	2232338.06	Метод спутниковых геодезических измерений (определений)	0.10	–
25	515348.32	2232338.28	Метод спутниковых геодезических измерений (определений)	0.10	–
26	515358.34	2232365.48	Метод спутниковых геодезических измерений (определений)	0.10	–
27	515362.88	2232365.62	Метод спутниковых геодезических измерений (определений)	0.10	–
28	515362.88	2232365.82	Метод спутниковых геодезических измерений (определений)	0.10	–
29	515366.61	2232365.56	Метод спутниковых геодезических измерений (определений)	0.10	–
30	515370.02	2232377.18	Метод спутниковых геодезических измерений (определений)	0.10	–
31	515372.49	2232377.61	Метод спутниковых геодезических измерений (определений)	0.10	–
32	515374.58	2232394.60	Метод спутниковых геодезических измерений (определений)	0.10	–
1	515384.01	2232394.78	Метод спутниковых геодезических измерений (определений)	0.10	–
Граница1(2)	–	–	–	–	–
33	515348.71	2232367.88	Метод спутниковых геодезических измерений (определений)	0.10	–
34	515358.00	2232371.98	Метод спутниковых геодезических измерений (определений)	0.10	–
35	515357.16	2232374.32	Метод спутниковых геодезических измерений (определений)	0.10	–
36	515350.93	2232371.56	Метод спутниковых геодезических измерений (определений)	0.10	–
37	515350.31	2232389.74	Метод спутниковых геодезических измерений (определений)	0.10	–
38	515349.16	2232391.74	Метод спутниковых геодезических измерений (определений)	0.10	–
39	515344.68	2232393.50	Метод спутниковых геодезических	0.10	–

			измерений (определений)		
40	515343.98	2232390.84	Метод спутниковых геодезических измерений (определений)	0.10	–
41	515347.42	2232389.52	Метод спутниковых геодезических измерений (определений)	0.10	–
42	515347.88	2232388.98	Метод спутниковых геодезических измерений (определений)	0.10	–
33	515348.71	2232367.88	Метод спутниковых геодезических измерений (определений)	0.10	–

3. Сведения о характерных точках части (частей) границы объекта

Обозначение характерных точек части границы	Координаты, м		Метод определения координат характерной точки	Средняя квадратическая погрешность положения характерной точки (M_t), м	Описание обозначения точки на местности (при наличии)
	X	Y			
1	2	3	4	5	6
–	–	–	–	–	–

Схема расположения границ публичного сервитута для эксплуатации объекта электросетевого хозяйства

«Электросетевой комплекс Подстанция 35/6кВ «Судозаводская» (КЛ 0,4 кВ от ТП 1705, КЛ 0,4 кВ от ТП 1642, КЛ 0,4 кВ от ТП 1638)»

(наименование объекта)

Обзорная схема границ объекта

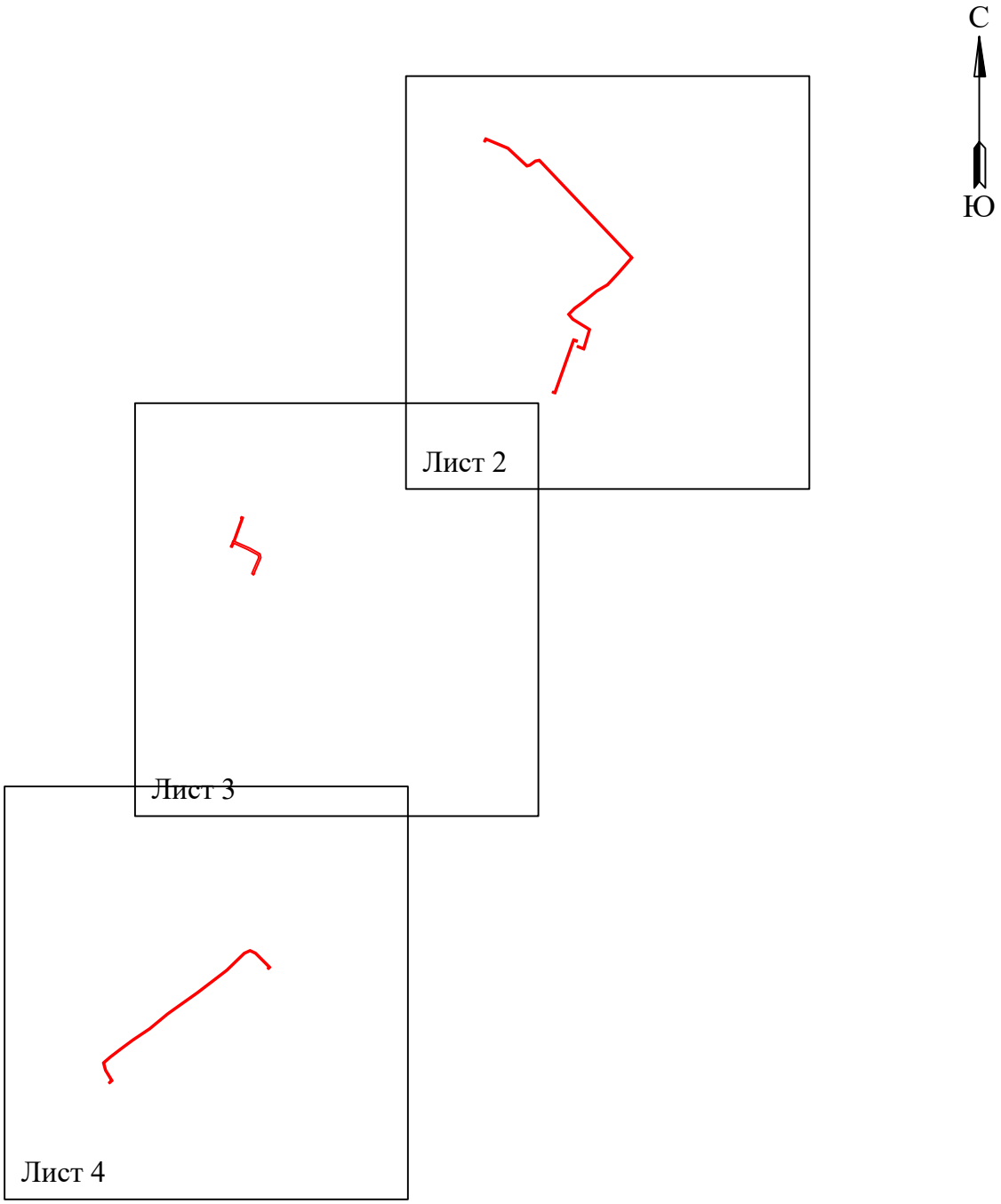

Лист 1 из 4

Условные обозначения:

- граница устанавливаемой зоны публичного сервитута

Схема расположения границ публичного сервитута

для эксплуатации объекта электросетевого хозяйства

«Электросетевой комплекс Подстанция 35/6кВ «Судозаводская» (КЛ 0,4 кВ от ТП 1705, КЛ 0,4 кВ от ТП 1642, КЛ 0,4 кВ от ТП 1638)»

(наименование объекта)

План границ объекта

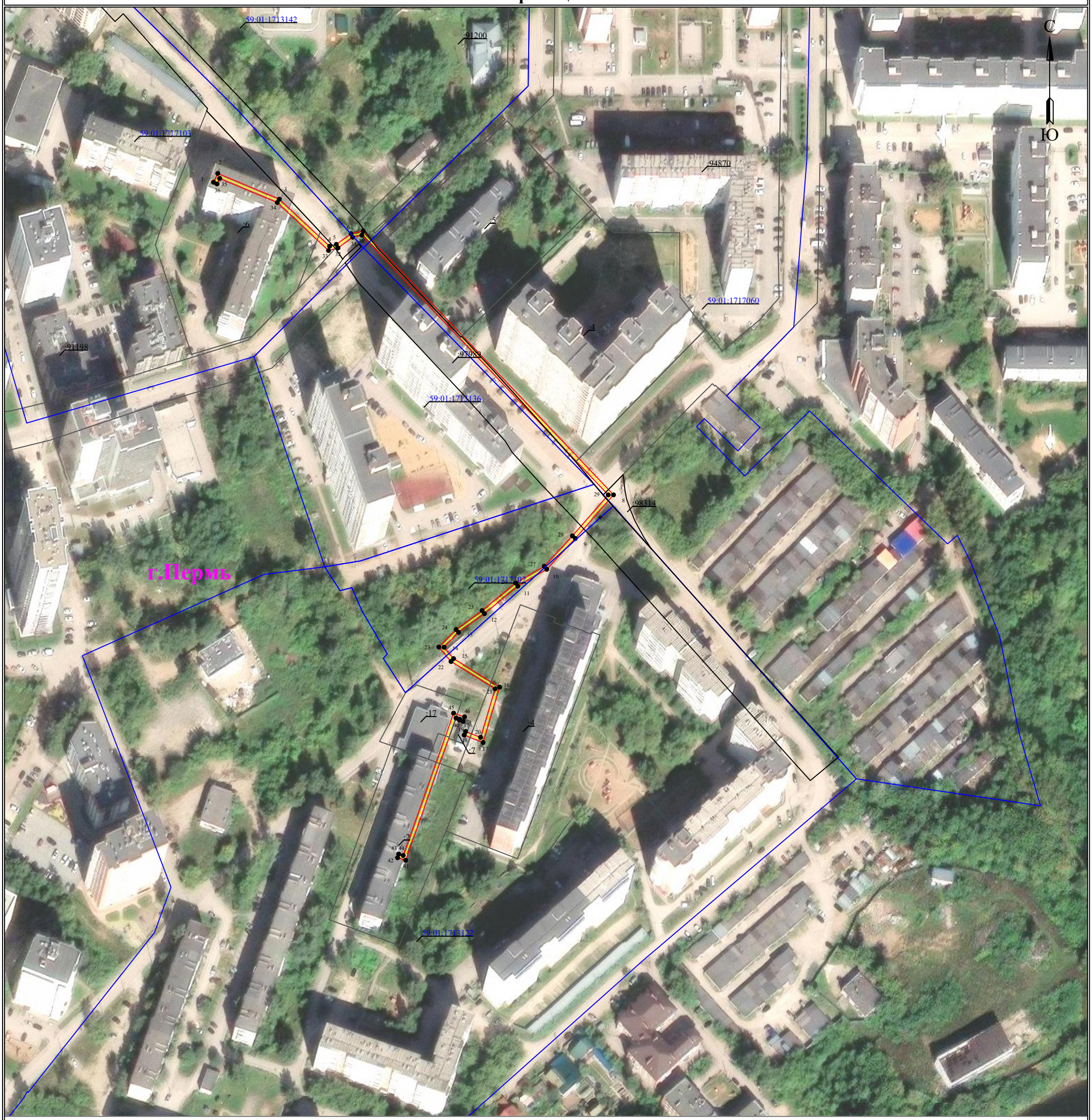

Масштаб 1:2000

Лист 2 из 4

Используемые условные знаки и обозначения:

- ● 1 - обозначение характерной точки границы устанавливаемого публичного сервитута
- границы земельных участков, попадающих в зону публичного сервитута
- граница кадастрового квартала
- 59:01:4413664 - номер кадастрового квартала
- граница устанавливаемого публичного сервитута
- г. Пермь - наименование населенного пункта
- ось линии, контур объекта

Схема расположения границ публичного сервитута

для эксплуатации объекта электросетевого хозяйства

«Электросетевой комплекс Подстанция 35/6кВ «Судозаводская» (КЛ 0,4 кВ от ТП 1705, КЛ 0,4 кВ от ТП 1642, КЛ 0,4 кВ от ТП 1638)»

(наименование объекта)

План границ объекта

Масштаб 1:2000

Лист 3 из 4

Используемые условные знаки и обозначения:

- ● 1 - обозначение характерной точки границы устанавливаемого публичного сервитута
- - границы земельных участков, попадающих в зону публичного сервитута
- - граница кадастрового квартала
- 59:01:4413664 - номер кадастрового квартала
- - граница устанавливаемого публичного сервитута
- г. Пермь - наименование населенного пункта
- - ось линии, контур объекта

Схема расположения границ публичного сервитута

для эксплуатации объекта электросетевого хозяйства

«Электросетевой комплекс Подстанция 35/6кВ «Судозаводская» (КЛ 0,4 кВ от ТП 1705, КЛ 0,4 кВ от ТП 1642, КЛ 0,4 кВ от ТП 1638)»

(наименование объекта)

План границ объекта

Масштаб 1:2000

Лист 4 из 4

Используемые условные знаки и обозначения:

- ● 1 - обозначение характерной точки границы устанавливаемого публичного сервитута
- - границы земельных участков, попадающих в зону публичного сервитута
- - граница кадастрового квартала
- 59:01:4413664 - номер кадастрового квартала
- - граница устанавливаемого публичного сервитута
- г. Пермь - наименование населенного пункта
- - ось линии, контур объекта

ГРАФИЧЕСКОЕ ОПИСАНИЕ

местоположения границ публичного сервитута

«Электросетевой комплекс Подстанция 35/6кВ «Судозаводская» (КЛ 0,4 кВ от ТП 1705, КЛ 0,4 кВ от ТП 1642, КЛ 0,4 кВ от ТП 1638)»

(наименование объекта, местоположение границ которого описано (далее - объект)

Раздел 1

Сведения об объекте		
№ п/п	Характеристики объекта	Описание характеристик
1	2	3
1	Местоположение объекта	Пермский край, городской округ Пермский, город Пермь
2	Площадь объекта +/- величина погрешности определения площади (Р+/- Дельта Р)	2067 кв.м ± 9.84 кв.м
3	Иные характеристики объекта	Публичный сервитут устанавливается в целях эксплуатации объекта электросетевого хозяйства «Электросетевой комплекс Подстанция 35/6кВ «Судозаводская» (КЛ 0,4 кВ от ТП 1705, КЛ 0,4 кВ от ТП 1642, КЛ 0,4 кВ от ТП 1638)» (согласно ст. 3.6 Федерального закона от 25 октября 2001 г. № 137-ФЗ «О введении в действие Земельного кодекса Российской Федерации») Срок установления публичного сервитута - сорок девять лет (согласно п.1 ст. 39.45 ЗК РФ).

Раздел 2

Сведения о местоположении границ объекта

1. Система координат МСК-59, зона 2

2. Сведения о характерных точках границ объекта

Обозначение характерных точек границ	Координаты, м		Метод определения координат характерной точки	Средняя квадратическая погрешность положения характерной точки (M_t), м	Описание обозначения точки на местности (при наличии)
	X	Y			
1	2	3	4	5	6
Граница1(1)	–	–	–	–	–
1	520374.44	2218970.93	Метод спутниковых геодезических измерений (определений)	0.10	–
2	520379.00	2218973.16	Метод спутниковых геодезических измерений (определений)	0.10	–
3	520365.64	2219005.11	Метод спутниковых геодезических измерений (определений)	0.10	–
4	520341.24	2219031.16	Метод спутниковых геодезических измерений (определений)	0.10	–
5	520342.20	2219034.65	Метод спутниковых геодезических измерений	0.10	–

			(определений)		
6	520347.77	2219042.29	Метод спутниковых геодезических измерений (определений)	0.10	–
7	520349.14	2219048.58	Метод спутниковых геодезических измерений (определений)	0.10	–
8	520212.26	2219178.48	Метод спутниковых геодезических измерений (определений)	0.10	–
9	520189.61	2219158.66	Метод спутниковых геодезических измерений (определений)	0.10	–
10	520173.64	2219143.83	Метод спутниковых геодезических измерений (определений)	0.10	–
11	520164.92	2219128.86	Метод спутниковых геодезических измерений (определений)	0.10	–
12	520150.63	2219111.52	Метод спутниковых геодезических измерений (определений)	0.10	–
13	520140.89	2219098.10	Метод спутниковых геодезических измерений (определений)	0.10	–
14	520133.20	2219090.52	Метод спутниковых геодезических измерений (определений)	0.10	–
15	520127.32	2219095.48	Метод спутниковых геодезических измерений (определений)	0.10	–
16	520112.50	2219119.38	Метод спутниковых геодезических измерений (определений)	0.10	–
17	520083.77	2219110.83	Метод спутниковых геодезических измерений (определений)	0.10	–
18	520087.63	2219100.98	Метод спутниковых геодезических измерений (определений)	0.10	–
19	520089.49	2219101.72	Метод спутниковых геодезических измерений (определений)	0.10	–
20	520086.43	2219109.53	Метод спутниковых геодезических измерений (определений)	0.10	–
21	520111.62	2219117.04	Метод спутниковых геодезических измерений (определений)	0.10	–
22	520125.80	2219094.16	Метод спутниковых геодезических измерений (определений)	0.10	–

23	520133.30	2219087.82	Метод спутниковых геодезических измерений (определений)	0.10	–
24	520142.41	2219096.78	Метод спутниковых геодезических измерений (определений)	0.10	–
25	520152.21	2219110.30	Метод спутниковых геодезических измерений (определений)	0.10	–
26	520166.58	2219127.70	Метод спутниковых геодезических измерений (определений)	0.10	–
27	520175.22	2219142.57	Метод спутниковых геодезических измерений (определений)	0.10	–
28	520190.95	2219157.16	Метод спутниковых геодезических измерений (определений)	0.10	–
29	520212.22	2219175.76	Метод спутниковых геодезических измерений (определений)	0.10	–
30	520346.94	2219047.90	Метод спутниковых геодезических измерений (определений)	0.10	–
31	520345.91	2219043.13	Метод спутниковых геодезических измерений (определений)	0.10	–
32	520340.36	2219035.53	Метод спутниковых геодезических измерений (определений)	0.10	–
33	520339.02	2219030.60	Метод спутниковых геодезических измерений (определений)	0.10	–
34	520363.92	2219004.01	Метод спутниковых геодезических измерений (определений)	0.10	–
35	520376.42	2218974.14	Метод спутниковых геодезических измерений (определений)	0.10	–
36	520373.56	2218972.73	Метод спутниковых геодезических измерений (определений)	0.10	–
1	520374.44	2218970.93	Метод спутниковых геодезических измерений (определений)	0.10	–
Граница1(2)	–	–	–	–	–
37	520094.75	2219100.40	Метод спутниковых геодезических измерений (определений)	0.10	–
38	520095.40	2219098.52	Метод спутниковых геодезических измерений (определений)	0.10	–

39	520095.81	2219098.66	Метод спутниковых геодезических измерений (определений)	0.10	–
40	520096.46	2219096.74	Метод спутниковых геодезических измерений (определений)	0.10	–
41	520022.68	2219070.64	Метод спутниковых геодезических измерений (определений)	0.10	–
42	520023.98	2219066.43	Метод спутниковых геодезических измерений (определений)	0.10	–
43	520025.88	2219067.02	Метод спутниковых геодезических измерений (определений)	0.10	–
44	520025.16	2219069.39	Метод спутниковых геодезических измерений (определений)	0.10	–
45	520098.98	2219095.50	Метод спутниковых геодезических измерений (определений)	0.10	–
46	520097.06	2219101.20	Метод спутниковых геодезических измерений (определений)	0.10	–
37	520094.75	2219100.40	Метод спутниковых геодезических измерений (определений)	0.10	–
Граница1(3)	–	–	–	–	–
47	519851.12	2218632.95	Метод спутниковых геодезических измерений (определений)	0.10	–
48	519850.02	2218635.81	Метод спутниковых геодезических измерений (определений)	0.10	–
49	519816.58	2218623.78	Метод спутниковых геодезических измерений (определений)	0.10	–
50	519807.28	2218644.75	Метод спутниковых геодезических измерений (определений)	0.10	–
51	519799.26	2218659.06	Метод спутниковых геодезических измерений (определений)	0.10	–
52	519794.08	2218660.24	Метод спутниковых геодезических измерений (определений)	0.10	–
53	519772.63	2218651.06	Метод спутниковых геодезических измерений (определений)	0.10	–
54	519772.37	2218651.41	Метод спутниковых геодезических измерений (определений)	0.10	–

55	519771.77	2218650.98	Метод спутниковых геодезических измерений (определений)	0.10	–
56	519771.60	2218651.18	Метод спутниковых геодезических измерений (определений)	0.10	–
57	519770.06	2218649.90	Метод спутниковых геодезических измерений (определений)	0.10	–
58	519771.92	2218647.68	Метод спутниковых геодезических измерений (определений)	0.10	–
59	519794.37	2218657.40	Метод спутниковых геодезических измерений (определений)	0.10	–
60	519797.66	2218656.58	Метод спутниковых геодезических измерений (определений)	0.10	–
61	519805.50	2218641.72	Метод спутниковых геодезических измерений (определений)	0.10	–
62	519814.24	2218622.28	Метод спутниковых геодезических измерений (определений)	0.10	–
63	519808.60	2218620.36	Метод спутниковых геодезических измерений (определений)	0.10	–
64	519809.21	2218617.98	Метод спутниковых геодезических измерений (определений)	0.10	–
65	519811.15	2218618.46	Метод спутниковых геодезических измерений (определений)	0.10	–
66	519811.00	2218619.06	Метод спутниковых геодезических измерений (определений)	0.10	–
67	519816.96	2218621.08	Метод спутниковых геодезических измерений (определений)	0.10	–
68	519816.70	2218621.69	Метод спутниковых геодезических измерений (определений)	0.10	–
69	519848.86	2218633.27	Метод спутниковых геодезических измерений (определений)	0.10	–
70	519849.26	2218632.23	Метод спутниковых геодезических измерений (определений)	0.10	–
47	519851.12	2218632.95	Метод спутниковых геодезических измерений (определений)	0.10	–
Граница1(4)	–	–	–	–	–

71	519062.54	2218448.11	Метод спутниковых геодезических измерений (определений)	0.10	–
72	519065.34	2218451.33	Метод спутниковых геодезических измерений (определений)	0.10	–
73	519079.22	2218442.91	Метод спутниковых геодезических измерений (определений)	0.10	–
74	519090.21	2218439.86	Метод спутниковых геодезических измерений (определений)	0.10	–
75	519098.85	2218449.91	Метод спутниковых геодезических измерений (определений)	0.10	–
76	519110.90	2218465.64	Метод спутниковых геодезических измерений (определений)	0.10	–
77	519122.54	2218481.37	Метод спутниковых геодезических измерений (определений)	0.10	–
78	519138.26	2218504.77	Метод спутниковых геодезических измерений (определений)	0.10	–
79	519158.89	2218529.70	Метод спутниковых геодезических измерений (определений)	0.10	–
80	519169.82	2218545.00	Метод спутниковых геодезических измерений (определений)	0.10	–
81	519188.48	2218571.36	Метод спутниковых геодезических измерений (определений)	0.10	–
82	519219.66	2218612.02	Метод спутниковых геодезических измерений (определений)	0.10	–
83	519243.43	2218636.55	Метод спутниковых геодезических измерений (определений)	0.10	–
84	519247.42	2218645.12	Метод спутниковых геодезических измерений (определений)	0.10	–
85	519243.54	2218653.39	Метод спутниковых геодезических измерений (определений)	0.10	–
86	519223.10	2218673.82	Метод спутниковых геодезических измерений (определений)	0.10	–
87	519220.30	2218670.82	Метод спутниковых геодезических измерений (определений)	0.10	–
88	519221.76	2218669.46	Метод спутниковых	0.10	–

			геодезических измерений (определений)		
89	519223.16	2218670.94	Метод спутниковых геодезических измерений (определений)	0.10	–
90	519241.88	2218652.22	Метод спутниковых геодезических измерений (определений)	0.10	–
91	519245.21	2218645.12	Метод спутниковых геодезических измерений (определений)	0.10	–
92	519241.76	2218637.70	Метод спутниковых геодезических измерений (определений)	0.10	–
93	519218.14	2218613.33	Метод спутниковых геодезических измерений (определений)	0.10	–
94	519186.87	2218572.54	Метод спутниковых геодезических измерений (определений)	0.10	–
95	519168.18	2218546.16	Метод спутниковых геодезических измерений (определений)	0.10	–
96	519157.30	2218530.92	Метод спутниковых геодезических измерений (определений)	0.10	–
97	519136.66	2218505.97	Метод спутниковых геодезических измерений (определений)	0.10	–
98	519120.90	2218482.52	Метод спутниковых геодезических измерений (определений)	0.10	–
99	519109.30	2218466.84	Метод спутниковых геодезических измерений (определений)	0.10	–
100	519097.30	2218451.17	Метод спутниковых геодезических измерений (определений)	0.10	–
101	519089.52	2218442.13	Метод спутниковых геодезических измерений (определений)	0.10	–
102	519080.02	2218444.76	Метод спутниковых геодезических измерений (определений)	0.10	–
103	519064.92	2218453.92	Метод спутниковых геодезических измерений (определений)	0.10	–
104	519061.04	2218449.42	Метод спутниковых геодезических измерений (определений)	0.10	–
71	519062.54	2218448.11	Метод спутниковых геодезических	0.10	–

			измерений (определений)		
3. Сведения о характерных точках части (частей) границы объекта					
Обозначение характерных точек части границы	Координаты, м		Метод определения координат характерной точки	Средняя квадратическая погрешность положения характерной точки (M_t), м	Описание обозначения точки на местности (при наличии)
	X	Y			
1	2	3	4	5	6
–	–	–	–	–	–

Схема расположения границ публичного сервитута
для эксплуатации объекта электросетевого хояйства
«Электросетевой комплекс Подстанция 110/35/6кВ «ЭПВРЗ»
(КЛ 0,4 кВ от ТП-1694, КЛ 0,4 кВ от ТП-1610, КЛ 0,4 кВ от ТП-1594)»
(наименование объекта)

Обзорная схема границ объекта

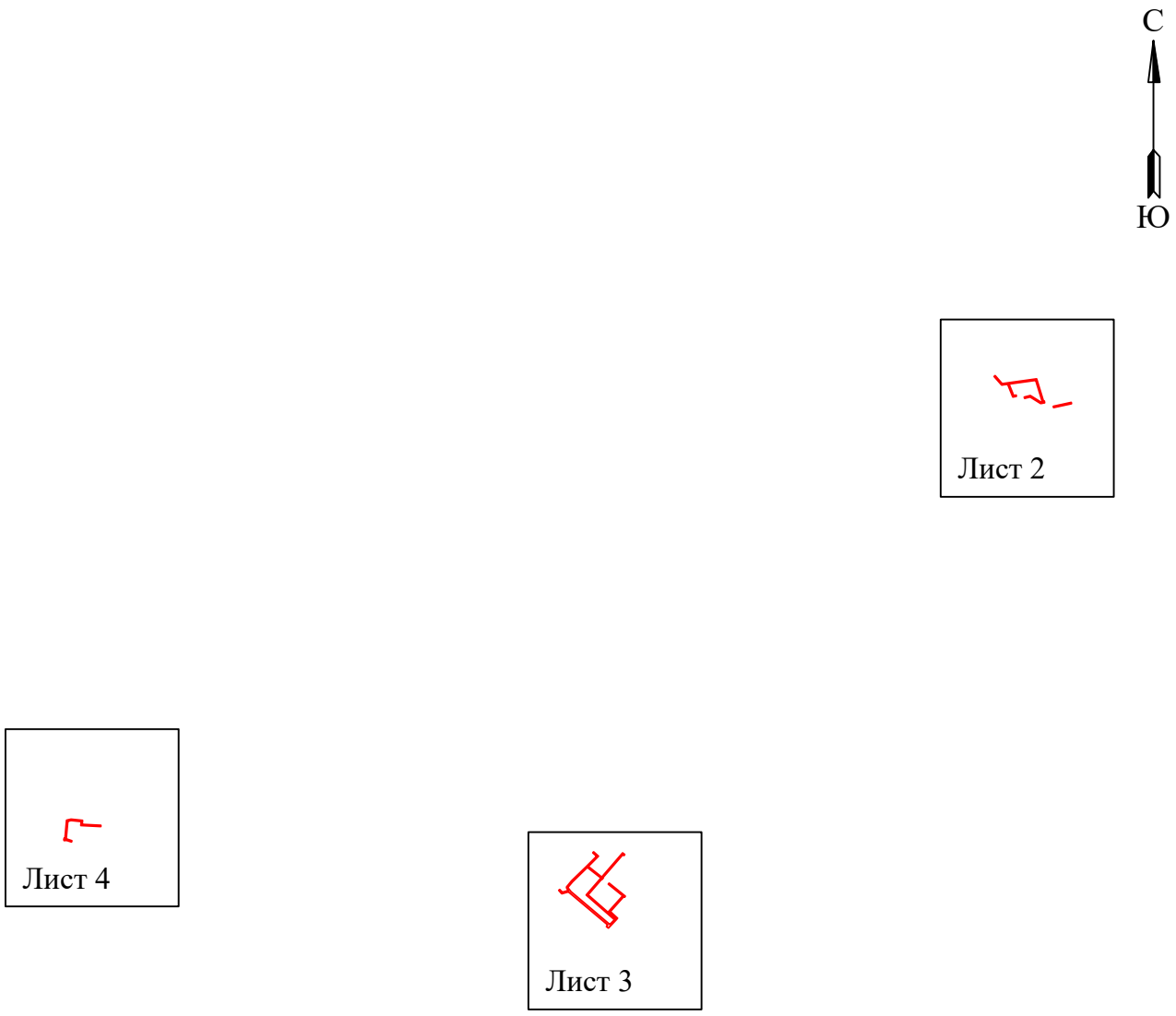

Условные обозначения:

- граница устанавливаемого публичного сервитута

Схема расположения границ публичного сервитута
для эксплуатации объекта электросетевого хояйства
«Электросетевой комплекс Подстанция 110/35/6кВ «ЭПВРЗ»
(КЛ 0,4 кВ от ТП-1694, КЛ 0,4 кВ от ТП-1610, КЛ 0,4 кВ от ТП-1594)»
(наименование объекта)

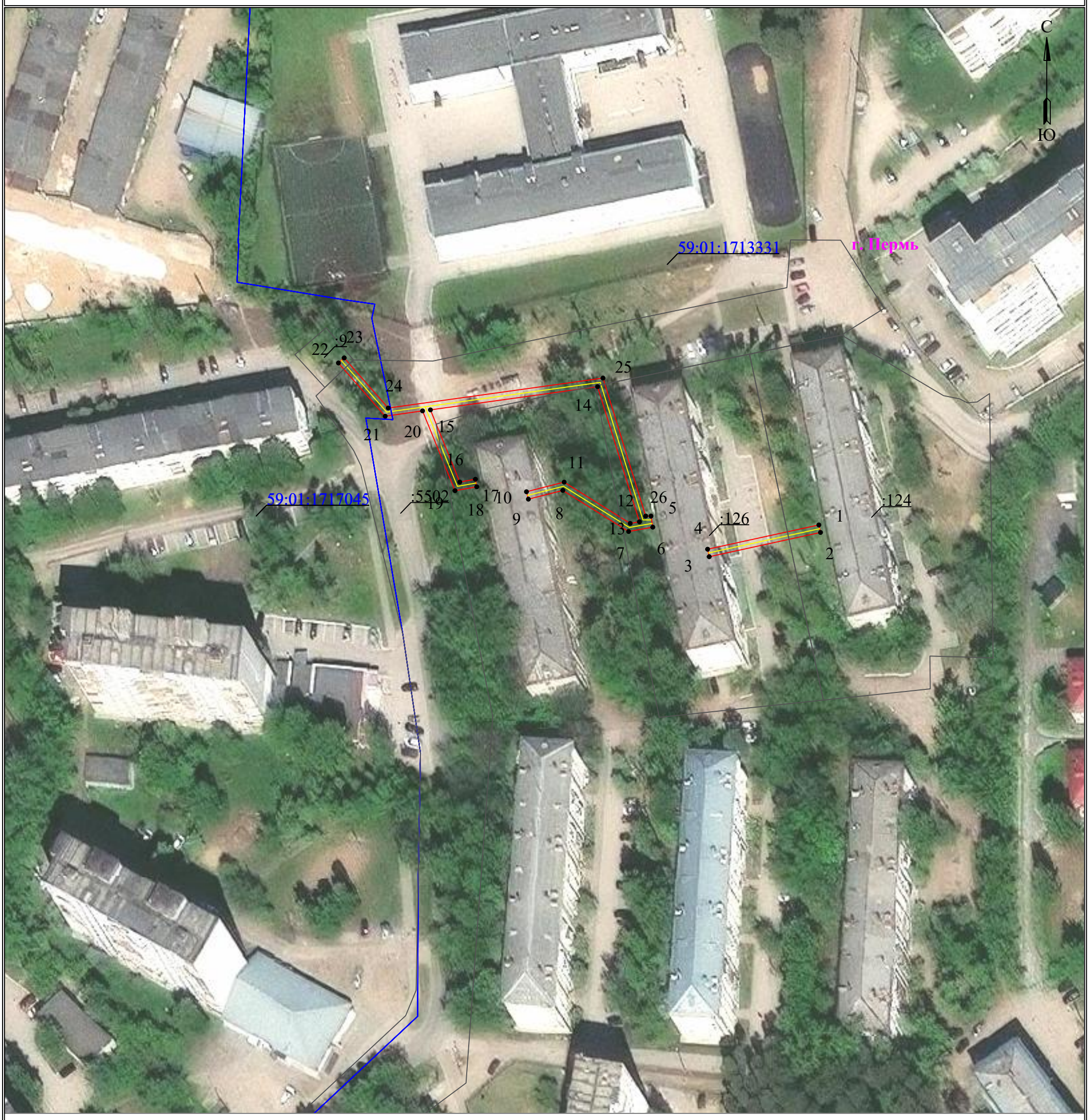

Масштаб 1:1000

Лист 2 из 4

- 1 - обозначение характерной точки границы устанавливаемого публичного сервитута
- границы земельных участков, попадающих в зону публичного сервитута
- граница кадастрового квартала
- 59:01:3810290 - номер кадастрового квартала
- граница устанавливаемого публичного сервитута
- г. Пермь - наименование населенного пункта
- ось линии, контур объекта

Схема расположения границ публичного сервитута
для эксплуатации объекта электросетевого хояйства
«Электросетевой комплекс Подстанция 110/35/6кВ «ЭПВРЗ»
(КЛ 0,4 кВ от ТП-1694, КЛ 0,4 кВ от ТП-1610, КЛ 0,4 кВ от ТП-1594)»
(наименование объекта)

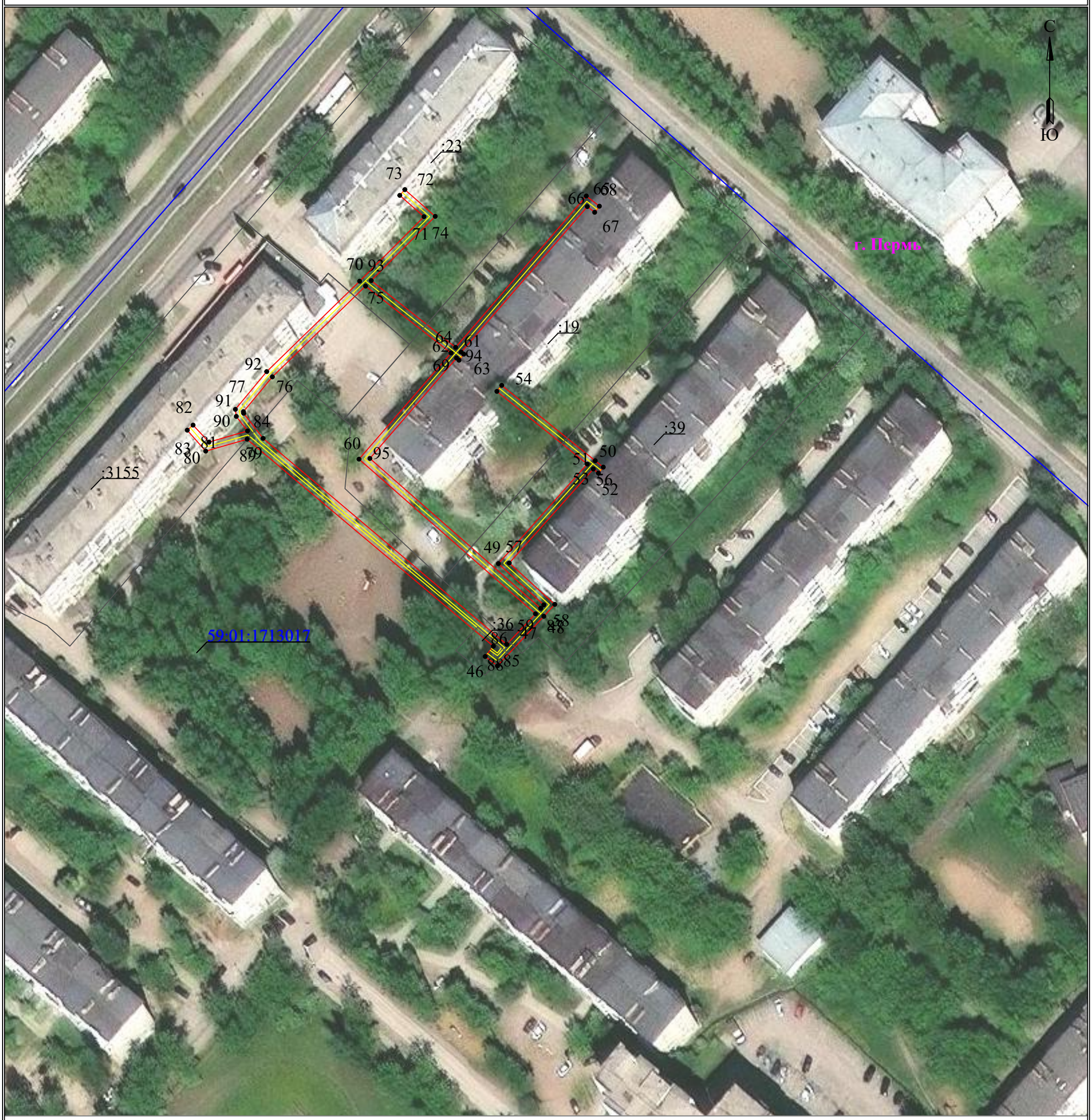

Масштаб 1:1000

Лист 3 из 4

- 1 - обозначение характерной точки границы устанавливаемого публичного сервитута
- границы земельных участков, попадающих в зону публичного сервитута
- граница кадастрового квартала
- 59:01:3810290 - номер кадастрового квартала
- граница устанавливаемого публичного сервитута
- г. Пермь - наименование населенного пункта
- ось линии, контур объекта

Схема расположения границ публичного сервитута
для эксплуатации объекта электросетевого хояйства
«Электросетевой комплекс Подстанция 110/35/6кВ «ЭПВРЗ»
(КЛ 0,4 кВ от ТП-1694, КЛ 0,4 кВ от ТП-1610, КЛ 0,4 кВ от ТП-1594)»

(наименование объекта)

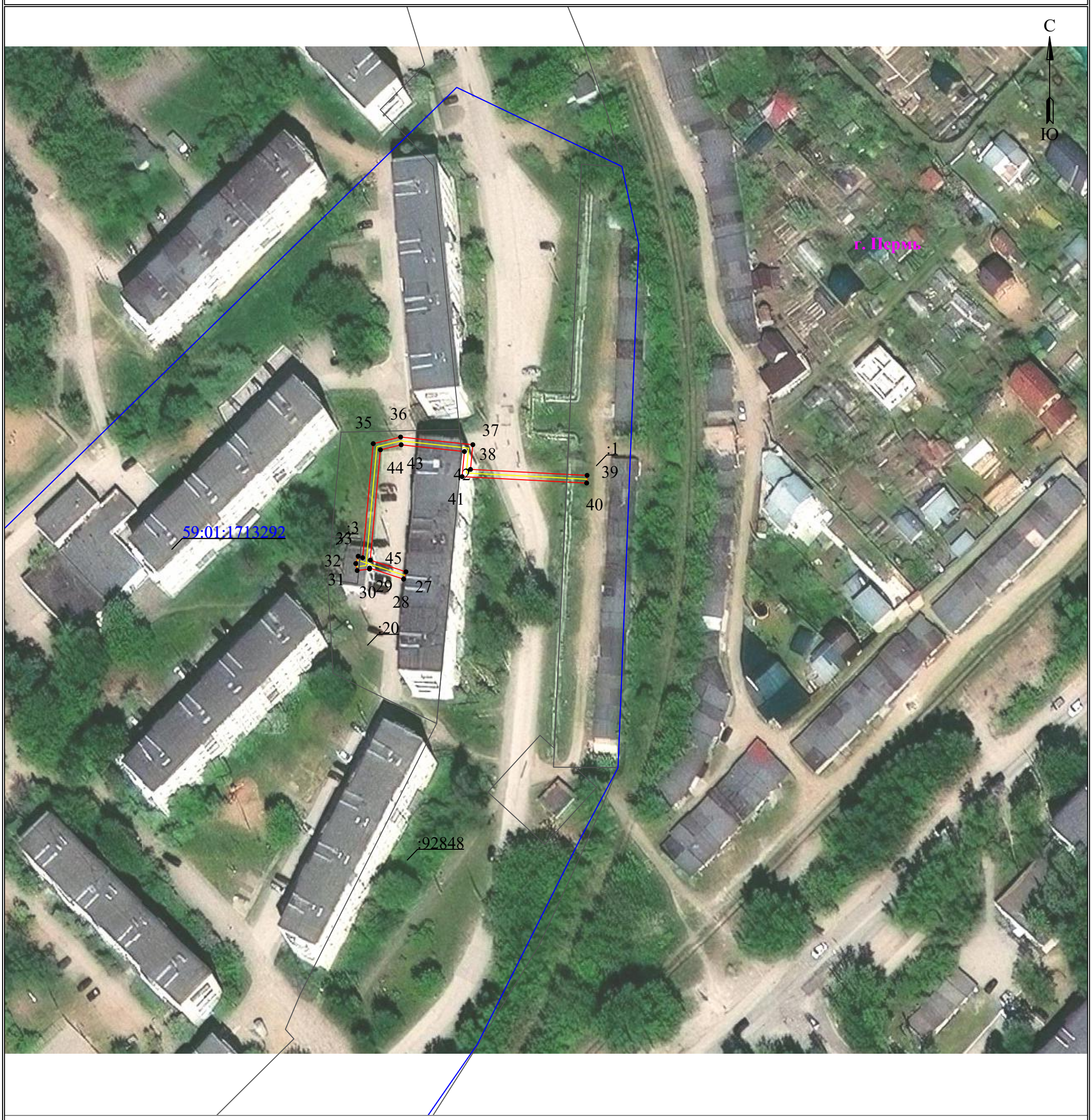

Масштаб 1:1000

Лист 4 из 4

- 1 - обозначение характерной точки границы устанавливаемого публичного сервитута
- границы земельных участков, попадающих в зону публичного сервитута
- граница кадастрового квартала
- 59:01:3810290 - номер кадастрового квартала
- граница устанавливаемого публичного сервитута
- г. Пермь - наименование населенного пункта
- ось линии, контур объекта

ГРАФИЧЕСКОЕ ОПИСАНИЕ

местоположения границ публичного сервитута

«Электросетевой комплекс Подстанция 110/35/6кВ «ЭПВРЗ» (КЛ 0,4 кВ от ТП-1694, КЛ 0,4 кВ от ТП-1610, КЛ 0,4 кВ от ТП-1594)»

(наименование объекта, местоположение границ которого описано (далее - объект)

Раздел 1

Сведения об объекте		
№ п/п	Характеристики объекта	Описание характеристик
1	2	3
1	Местоположение объекта	Пермский край, городской округ Пермский, город Пермь
2	Площадь объекта +/- величина погрешности определения площади (Р+/- Дельта Р)	1635 кв.м ± 8.80 кв.м
3	Иные характеристики объекта	Публичный сервитут устанавливается в целях эксплуатации объекта электросетевого хозяйства «Электросетевой комплекс Подстанция 110/35/6кВ «ЭПВРЗ» (КЛ 0,4 кВ от ТП-1694, КЛ 0,4 кВ от ТП-1610, КЛ 0,4 кВ от ТП-1594)» (согласно ст. 3.6 Федерального закона от 25 октября 2001 г. № 137-ФЗ «О введении в действие Земельного кодекса Российской Федерации») Срок установления публичного сервитута - сорок девять лет (согласно п.1 ст. 39.45 ЗК РФ).

Раздел 2

Сведения о местоположении границ объекта

1. Система координат МСК-59, зона 2

2. Сведения о характерных точках границ объекта

Обозначение характерных точек границ	Координаты, м		Метод определения координат характерной точки	Средняя квадратическая погрешность положения характерной точки (M_t), м	Описание обозначения точки на местности (при наличии)
	X	Y			
1	2	3	4	5	6
Граница1(1)	–	–	–	–	–
1	518318.34	2215739.90	Метод спутниковых геодезических измерений (определений)	0.10	–
2	518316.38	2215740.33	Метод спутниковых геодезических измерений (определений)	0.10	–
3	518310.07	2215711.38	Метод спутниковых геодезических измерений (определений)	0.10	–
4	518312.02	2215710.96	Метод спутниковых геодезических измерений (определений)	0.10	–
1	518318.34	2215739.90	Метод спутниковых геодезических измерений	0.10	–

			(определений)		
Граница1(2)	–	–	–	–	–
5	518320.64	2215696.23	Метод спутниковых геодезических измерений (определений)	0.10	–
6	518317.76	2215696.70	Метод спутниковых геодезических измерений (определений)	0.10	–
7	518316.63	2215690.41	Метод спутниковых геодезических измерений (определений)	0.10	–
8	518327.32	2215673.30	Метод спутниковых геодезических измерений (определений)	0.10	–
9	518325.04	2215664.34	Метод спутниковых геодезических измерений (определений)	0.10	–
10	518326.98	2215663.84	Метод спутниковых геодезических измерений (определений)	0.10	–
11	518329.48	2215673.64	Метод спутниковых геодезических измерений (определений)	0.10	–
12	518318.73	2215690.82	Метод спутниковых геодезических измерений (определений)	0.10	–
13	518319.16	2215693.24	Метод спутниковых геодезических измерений (определений)	0.10	–
14	518354.33	2215682.34	Метод спутниковых геодезических измерений (определений)	0.10	–
15	518348.28	2215638.86	Метод спутниковых геодезических измерений (определений)	0.10	–
16	518329.50	2215646.49	Метод спутниковых геодезических измерений (определений)	0.10	–
17	518330.23	2215650.55	Метод спутниковых геодезических измерений (определений)	0.10	–
18	518328.26	2215650.90	Метод спутниковых геодезических измерений (определений)	0.10	–
19	518327.26	2215645.25	Метод спутниковых геодезических измерений (определений)	0.10	–
20	518348.02	2215636.80	Метод спутниковых геодезических измерений (определений)	0.10	–
21	518346.63	2215627.10	Метод спутниковых геодезических измерений	0.10	–

			(определений)		
22	518360.48	2215614.92	Метод спутниковых геодезических измерений (определений)	0.10	–
23	518361.80	2215616.42	Метод спутниковых геодезических измерений (определений)	0.10	–
24	518348.76	2215627.88	Метод спутниковых геодезических измерений (определений)	0.10	–
25	518356.55	2215683.74	Метод спутниковых геодезических измерений (определений)	0.10	–
26	518320.65	2215694.86	Метод спутниковых геодезических измерений (определений)	0.10	–
5	518320.64	2215696.23	Метод спутниковых геодезических измерений (определений)	0.10	–
Граница1(3)	–	–	–	–	–
27	517606.84	2214118.21	Метод спутниковых геодезических измерений (определений)	0.10	–
28	517604.94	2214117.59	Метод спутниковых геодезических измерений (определений)	0.10	–
29	517607.82	2214108.77	Метод спутниковых геодезических измерений (определений)	0.10	–
30	517607.56	2214108.74	Метод спутниковых геодезических измерений (определений)	0.10	–
31	517607.17	2214105.54	Метод спутниковых геодезических измерений (определений)	0.10	–
32	517608.98	2214105.18	Метод спутниковых геодезических измерений (определений)	0.10	–
33	517610.88	2214105.80	Метод спутниковых геодезических измерений (определений)	0.10	–
34	517610.50	2214106.98	Метод спутниковых геодезических измерений (определений)	0.10	–
35	517640.10	2214109.71	Метод спутниковых геодезических измерений (определений)	0.10	–
36	517641.82	2214116.82	Метод спутниковых геодезических измерений (определений)	0.10	–
37	517639.83	2214135.55	Метод спутниковых геодезических измерений	0.10	–

			(определений)		
38	517633.42	2214134.94	Метод спутниковых геодезических измерений (определений)	0.10	–
39	517631.87	2214165.19	Метод спутниковых геодезических измерений (определений)	0.10	–
40	517629.87	2214165.09	Метод спутниковых геодезических измерений (определений)	0.10	–
41	517631.54	2214132.76	Метод спутниковых геодезических измерений (определений)	0.10	–
42	517638.05	2214133.37	Метод спутниковых геодезических измерений (определений)	0.10	–
43	517639.80	2214116.96	Метод спутниковых геодезических измерений (определений)	0.10	–
44	517638.50	2214111.57	Метод спутниковых геодезических измерений (определений)	0.10	–
45	517609.87	2214108.93	Метод спутниковых геодезических измерений (определений)	0.10	–
27	517606.84	2214118.21	Метод спутниковых геодезических измерений (определений)	0.10	–
Граница1(4)	–	–	–	–	–
46	517465.14	2214988.92	Метод спутниковых геодезических измерений (определений)	0.10	–
47	517477.99	2215000.94	Метод спутниковых геодезических измерений (определений)	0.10	–
48	517481.09	2215003.78	Метод спутниковых геодезических измерений (определений)	0.10	–
49	517491.82	2214991.98	Метод спутниковых геодезических измерений (определений)	0.10	–
50	517516.22	2215013.78	Метод спутниковых геодезических измерений (определений)	0.10	–
51	517515.14	2215015.10	Метод спутниковых геодезических измерений (определений)	0.10	–
52	517516.70	2215016.36	Метод спутниковых геодезических измерений (определений)	0.10	–
53	517518.36	2215014.28	Метод спутниковых геодезических измерений	0.10	–

			(определений)		
54	517537.92	2214990.02	Метод спутниковых геодезических измерений (определений)	0.10	–
55	517536.36	2214988.76	Метод спутниковых геодезических измерений (определений)	0.10	–
56	517517.50	2215012.21	Метод спутниковых геодезических измерений (определений)	0.10	–
57	517491.66	2214989.16	Метод спутниковых геодезических измерений (определений)	0.10	–
58	517480.96	2215000.95	Метод спутниковых геодезических измерений (определений)	0.10	–
59	517480.06	2215000.14	Метод спутниковых геодезических измерений (определений)	0.10	–
60	517518.96	2214955.81	Метод спутниковых геодезических измерений (определений)	0.10	–
61	517545.01	2214978.30	Метод спутниковых геодезических измерений (определений)	0.10	–
62	517544.44	2214978.94	Метод спутниковых геодезических измерений (определений)	0.10	–
63	517546.02	2214980.18	Метод спутниковых геодезических измерений (определений)	0.10	–
64	517546.54	2214979.53	Метод спутниковых геодезических измерений (определений)	0.10	–
65	517584.32	2215012.23	Метод спутниковых геодезических измерений (определений)	0.10	–
66	517582.84	2215014.13	Метод спутниковых геодезических измерений (определений)	0.10	–
67	517584.42	2215015.36	Метод спутниковых геодезических измерений (определений)	0.10	–
68	517587.07	2215011.96	Метод спутниковых геодезических измерений (определений)	0.10	–
69	517547.78	2214978.06	Метод спутниковых геодезических измерений (определений)	0.10	–
70	517565.12	2214956.16	Метод спутниковых геодезических измерений (определений)	0.10	–

71	517581.78	2214972.77	Метод спутниковых геодезических измерений (определений)	0.10	–
72	517588.73	2214964.89	Метод спутниковых геодезических измерений (определений)	0.10	–
73	517587.23	2214963.57	Метод спутниковых геодезических измерений (определений)	0.10	–
74	517581.70	2214969.85	Метод спутниковых геодезических измерений (определений)	0.10	–
75	517564.96	2214953.16	Метод спутниковых геодезических измерений (определений)	0.10	–
76	517541.50	2214929.05	Метод спутниковых геодезических измерений (определений)	0.10	–
77	517531.70	2214920.92	Метод спутниковых геодезических измерений (определений)	0.10	–
78	517529.86	2214921.16	Метод спутниковых геодезических измерений (определений)	0.10	–
79	517526.10	2214924.08	Метод спутниковых геодезических измерений (определений)	0.10	–
80	517523.21	2214914.08	Метод спутниковых геодезических измерений (определений)	0.10	–
81	517527.61	2214909.94	Метод спутниковых геодезических измерений (определений)	0.10	–
82	517526.29	2214908.44	Метод спутниковых геодезических измерений (определений)	0.10	–
83	517520.86	2214913.22	Метод спутниковых геодезических измерений (определений)	0.10	–
84	517523.94	2214923.96	Метод спутниковых геодезических измерений (определений)	0.10	–
85	517470.23	2214987.86	Метод спутниковых геодезических измерений (определений)	0.10	–
86	517467.56	2214985.74	Метод спутниковых геодезических измерений (определений)	0.10	–
46	517465.14	2214988.92	Метод спутниковых геодезических измерений (определений)	0.10	–
–	–	–	–	–	–

87	517478.64	2214998.78	Метод спутниковых геодезических измерений (определений)	0.10	–
88	517470.69	2214991.32	Метод спутниковых геодезических измерений (определений)	0.10	–
89	517524.16	2214928.11	Метод спутниковых геодезических измерений (определений)	0.10	–
90	517530.66	2214923.08	Метод спутниковых геодезических измерений (определений)	0.10	–
91	517531.10	2214923.02	Метод спутниковых геодезических измерений (определений)	0.10	–
92	517540.14	2214930.52	Метод спутниковых геодезических измерений (определений)	0.10	–
93	517563.69	2214954.69	Метод спутниковых геодезических измерений (определений)	0.10	–
94	517546.32	2214976.86	Метод спутниковых геодезических измерений (определений)	0.10	–
95	517518.77	2214953.00	Метод спутниковых геодезических измерений (определений)	0.10	–
87	517478.64	2214998.78	Метод спутниковых геодезических измерений (определений)	0.10	–

3. Сведения о характерных точках части (частей) границы объекта

Обозначение характерных точек части границы	Координаты, м		Метод определения координат характерной точки	Средняя квадратическая погрешность положения характерной точки (M_t), м	Описание обозначения точки на местности (при наличии)
	X	Y			
1	2	3	4	5	6
–	–	–	–	–	–

Схема расположения границ публичного сервитута
для эксплуатации объекта электросетевого хояйства

«Электросетевой комплекс Подстанция 110/35/6 кВ «Окуловская» (КЛ 0,4 кВ от ТП-1611)»

(наименование объекта)

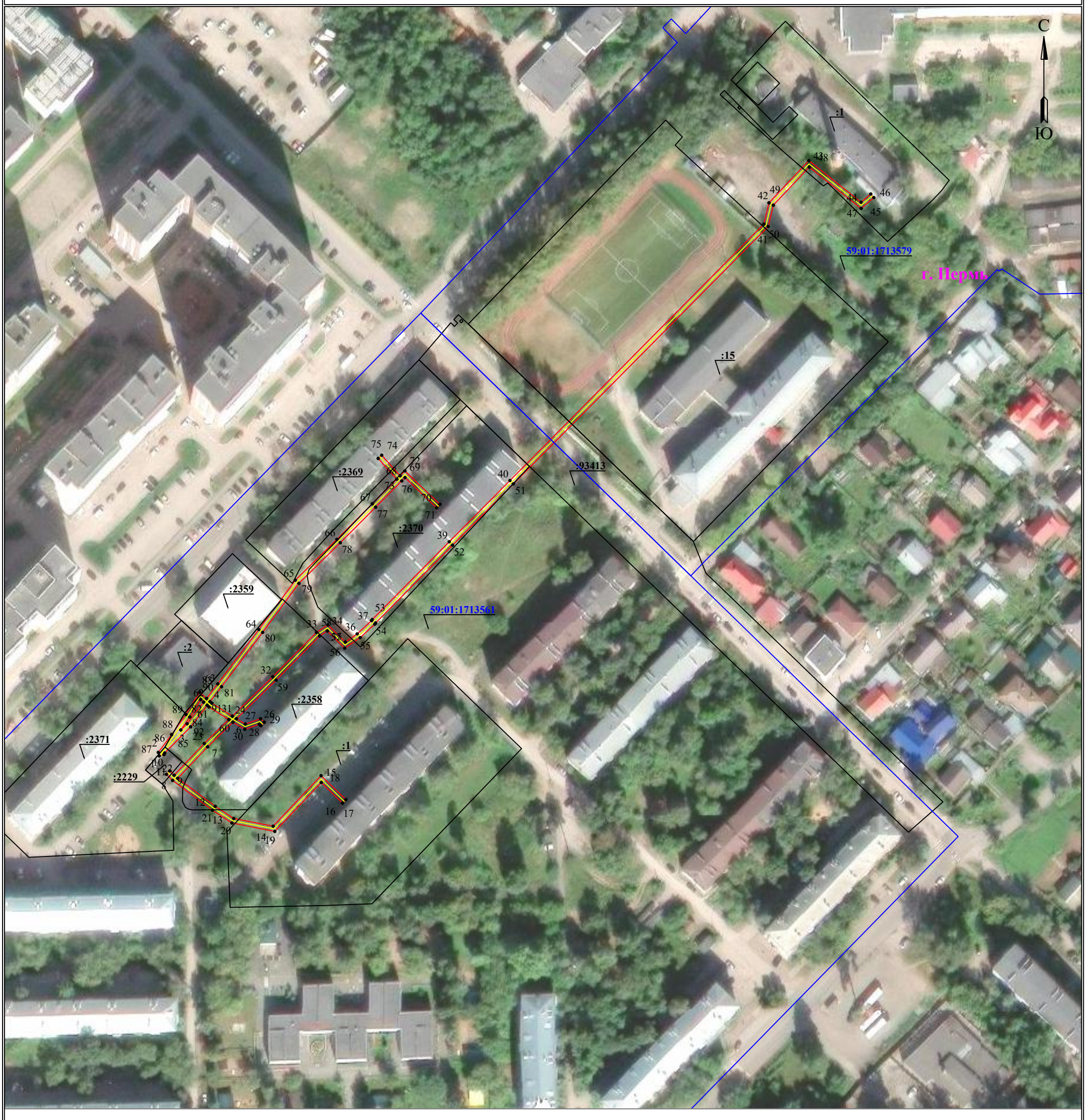

Масштаб 1:1600

Используемые условные знаки и обозначения:

- ● 1 - обозначение характерной точки границы устанавливаемого публичного сервитута
- - границы земельных участков, попадающих в зону публичного сервитута
- - граница кадастрового квартала
- 59:01:4413664 - номер кадастрового квартала
- - граница устанавливаемого публичного сервитута
- г. Пермь - наименование населенного пункта
- - ось линии, контур объекта

ГРАФИЧЕСКОЕ ОПИСАНИЕ

местоположения границ публичного сервитута

«Электросетевой комплекс Подстанция 110/35/6 кВ «Окуловская» (КЛ 0,4 кВ от ТП-1611)»
(наименование объекта, местоположение границ которого описано (далее - объект)

Раздел 1

Сведения об объекте		
№ п/п	Характеристики объекта	Описание характеристик
1	2	3
1	Местоположение объекта	Пермский край, городской округ Пермский, город Пермь
2	Площадь объекта +/- величина погрешности определения площади (Р+/- Дельта Р)	1487 кв.м ± 7.72 кв.м
3	Иные характеристики объекта	Публичный сервитут устанавливается в целях эксплуатации объекта электросетевого хозяйства «Электросетевой комплекс Подстанция 110/35/6 кВ «Окуловская» (КЛ 0,4 кВ от ТП-1611)» (согласно ст. 3.6 Федерального закона от 25 октября 2001 г. № 137-ФЗ «О введении в действие Земельного кодекса Российской Федерации») Срок установления публичного сервитута - сорок девять лет (согласно п.1 ст. 39.45 ЗК РФ).

Раздел 2

Сведения о местоположении границ объекта					
1. Система координат МСК-59, зона 2					
2. Сведения о характерных точках границ объекта					
Обозначение характерных точек границ	Координаты, м		Метод определения координат характерной точки	Средняя квадратическая погрешность положения характерной точки (M_t), м	Описание обозначения точки на местности (при наличии)
	X	Y			
1	2	3	4	5	6
1	522163.40	2222872.33	Метод спутниковых геодезических измерений (определений)	0.10	–
2	522164.09	2222872.70	Метод спутниковых геодезических измерений (определений)	0.10	–
3	522174.98	2222883.50	Метод спутниковых геодезических измерений (определений)	0.10	–
4	522183.96	2222890.40	Метод спутниковых геодезических измерений (определений)	0.10	–
5	522183.28	2222891.16	Метод спутниковых геодезических измерений (определений)	0.10	–
6	522178.04	2222899.43	Метод спутниковых геодезических	0.10	–

			измерений (определений)		
7	522168.06	2222889.18	Метод спутниковых геодезических измерений (определений)	0.10	–
8	522154.80	2222876.60	Метод спутниковых геодезических измерений (определений)	0.10	–
9	522156.60	2222874.79	Метод спутниковых геодезических измерений (определений)	0.10	–
10	522155.18	2222873.38	Метод спутниковых геодезических измерений (определений)	0.10	–
11	522152.61	2222875.97	Метод спутниковых геодезических измерений (определений)	0.10	–
12	522140.16	2222892.60	Метод спутниковых геодезических измерений (определений)	0.10	–
13	522134.83	2222900.71	Метод спутниковых геодезических измерений (определений)	0.10	–
14	522131.33	2222918.62	Метод спутниковых геодезических измерений (определений)	0.10	–
15	522151.76	2222938.00	Метод спутниковых геодезических измерений (определений)	0.10	–
16	522143.16	2222946.90	Метод спутниковых геодезических измерений (определений)	0.10	–
17	522144.60	2222948.29	Метод спутниковых геодезических измерений (определений)	0.10	–
18	522154.60	2222937.94	Метод спутниковых геодезических измерений (определений)	0.10	–
19	522133.50	2222917.93	Метод спутниковых геодезических измерений (определений)	0.10	–
20	522136.72	2222901.48	Метод спутниковых геодезических измерений (определений)	0.10	–
21	522141.80	2222893.75	Метод спутниковых геодезических измерений (определений)	0.10	–
22	522153.50	2222878.12	Метод спутниковых геодезических измерений (определений)	0.10	–
23	522166.64	2222890.60	Метод спутниковых геодезических измерений	0.10	–

			(определений)		
24	522176.94	2222901.16	Метод спутниковых геодезических измерений (определений)	0.10	–
25	522173.98	2222906.10	Метод спутниковых геодезических измерений (определений)	0.10	–
26	522176.10	2222912.17	Метод спутниковых геодезических измерений (определений)	0.10	–
27	522175.48	2222912.81	Метод спутниковых геодезических измерений (определений)	0.10	–
28	522176.92	2222914.20	Метод спутниковых геодезических измерений (определений)	0.10	–
29	522178.39	2222912.68	Метод спутниковых геодезических измерений (определений)	0.10	–
30	522176.18	2222906.32	Метод спутниковых геодезических измерений (определений)	0.10	–
31	522178.38	2222902.64	Метод спутниковых геодезических измерений (определений)	0.10	–
32	522194.50	2222919.18	Метод спутниковых геодезических измерений (определений)	0.10	–
33	522212.92	2222937.30	Метод спутниковых геодезических измерений (определений)	0.10	–
34	522215.04	2222940.53	Метод спутниковых геодезических измерений (определений)	0.10	–
35	522207.84	2222947.80	Метод спутниковых геодезических измерений (определений)	0.10	–
36	522212.26	2222954.26	Метод спутниковых геодезических измерений (определений)	0.10	–
37	522217.90	2222960.37	Метод спутниковых геодезических измерений (определений)	0.10	–
38	522218.38	2222960.70	Метод спутниковых геодезических измерений (определений)	0.10	–
39	522250.88	2222992.84	Метод спутниковых геодезических измерений (определений)	0.10	–
40	522276.48	2223018.20	Метод спутниковых геодезических измерений (определений)	0.10	–

41	522383.99	2223124.58	Метод спутниковых геодезических измерений (определений)	0.10	–
42	522392.88	2223126.70	Метод спутниковых геодезических измерений (определений)	0.10	–
43	522408.78	2223141.70	Метод спутниковых геодезических измерений (определений)	0.10	–
44	522391.54	2223163.35	Метод спутниковых геодезических измерений (определений)	0.10	–
45	522396.04	2223168.65	Метод спутниковых геодезических измерений (определений)	0.10	–
46	522397.56	2223167.36	Метод спутниковых геодезических измерений (определений)	0.10	–
47	522394.14	2223163.31	Метод спутниковых геодезических измерений (определений)	0.10	–
48	522411.50	2223141.51	Метод спутниковых геодезических измерений (определений)	0.10	–
49	522393.86	2223124.88	Метод спутниковых геодезических измерений (определений)	0.10	–
50	522385.00	2223122.76	Метод спутниковых геодезических измерений (определений)	0.10	–
51	522277.88	2223016.78	Метод спутниковых геодезических измерений (определений)	0.10	–
52	522252.29	2222991.42	Метод спутниковых геодезических измерений (определений)	0.10	–
53	522219.80	2222959.28	Метод спутниковых геодезических измерений (определений)	0.10	–
54	522219.38	2222959.01	Метод спутниковых геодезических измерений (определений)	0.10	–
55	522213.82	2222953.02	Метод спутниковых геодезических измерений (определений)	0.10	–
56	522210.42	2222948.04	Метод спутниковых геодезических измерений (определений)	0.10	–
57	522217.60	2222940.79	Метод спутниковых геодезических измерений (определений)	0.10	–
58	522214.46	2222936.02	Метод спутниковых	0.10	–

			геодезических измерений (определений)		
59	522195.92	2222917.77	Метод спутниковых геодезических измерений (определений)	0.10	–
60	522179.48	2222900.90	Метод спутниковых геодезических измерений (определений)	0.10	–
61	522184.88	2222892.37	Метод спутниковых геодезических измерений (определений)	0.10	–
62	522185.54	2222891.62	Метод спутниковых геодезических измерений (определений)	0.10	–
63	522191.76	2222896.40	Метод спутниковых геодезических измерений (определений)	0.10	–
64	522214.46	2222913.56	Метод спутниковых геодезических измерений (определений)	0.10	–
65	522234.94	2222928.69	Метод спутниковых геодезических измерений (определений)	0.10	–
66	522251.88	2222945.95	Метод спутниковых геодезических измерений (определений)	0.10	–
67	522266.74	2222960.72	Метод спутниковых геодезических измерений (определений)	0.10	–
68	522277.72	2222971.62	Метод спутниковых геодезических измерений (определений)	0.10	–
69	522279.08	2222972.96	Метод спутниковых геодезических измерений (определений)	0.10	–
70	522266.47	2222986.18	Метод спутниковых геодезических измерений (определений)	0.10	–
71	522267.92	2222987.56	Метод спутниковых геодезических измерений (определений)	0.10	–
72	522281.88	2222972.92	Метод спутниковых геодезических измерений (определений)	0.10	–
73	522279.88	2222970.94	Метод спутниковых геодезических измерений (определений)	0.10	–
74	522288.44	2222963.25	Метод спутниковых геодезических измерений (определений)	0.10	–
75	522287.10	2222961.76	Метод спутниковых геодезических	0.10	–

			измерений (определений)		
76	522278.46	2222969.52	Метод спутниковых геодезических измерений (определений)	0.10	–
77	522268.14	2222959.30	Метод спутниковых геодезических измерений (определений)	0.10	–
78	522253.30	2222944.54	Метод спутниковых геодезических измерений (определений)	0.10	–
79	522236.26	2222927.18	Метод спутниковых геодезических измерений (определений)	0.10	–
80	522215.66	2222911.96	Метод спутниковых геодезических измерений (определений)	0.10	–
81	522192.97	2222894.81	Метод спутниковых геодезических измерений (определений)	0.10	–
82	522186.88	2222890.13	Метод спутниковых геодезических измерений (определений)	0.10	–
83	522189.46	2222887.26	Метод спутниковых геодезических измерений (определений)	0.10	–
84	522180.18	2222881.50	Метод спутниковых геодезических измерений (определений)	0.10	–
85	522171.76	2222875.58	Метод спутниковых геодезических измерений (определений)	0.10	–
86	522164.32	2222869.98	Метод спутниковых геодезических измерений (определений)	0.10	–
87	522162.84	2222870.41	Метод спутниковых геодезических измерений (определений)	0.10	–
1	522163.40	2222872.33	Метод спутниковых геодезических измерений (определений)	0.10	–
–	–	–	–	–	–
88	522173.69	2222879.40	Метод спутниковых геодезических измерений (определений)	0.10	–
89	522179.08	2222883.17	Метод спутниковых геодезических измерений (определений)	0.10	–
90	522186.38	2222887.70	Метод спутниковых геодезических измерений (определений)	0.10	–
91	522185.30	2222888.90	Метод спутниковых геодезических	0.10	–

			измерений (определений)		
92	522176.30	2222882.00	Метод спутниковых геодезических измерений (определений)	0.10	–
88	522173.69	2222879.40	Метод спутниковых геодезических измерений (определений)	0.10	–

3. Сведения о характерных точках части (частей) границы объекта

Обозначение характерных точек части границы	Координаты, м		Метод определения координат характерной точки	Средняя квадратическая погрешность положения характерной точки (M_t), м	Описание обозначения точки на местности (при наличии)
	X	Y			
1	2	3	4	5	6
–	–	–	–	–	–

Схема расположения границ публичного сервитута
для эксплуатации объекта электросетевого хозяйства

«Электросетевой комплекс Подстанция 110/35/6кВ «Южная»
(КЛ 0,4 кВ от ТП-7056, КЛ 0,4 кВ от ТП-7031, КЛ 0,4 кВ от ТП-7310)»

(наименование объекта)

План границ объекта

Обзорная схема границ объекта

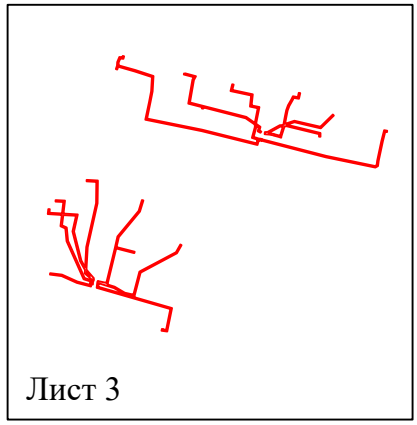

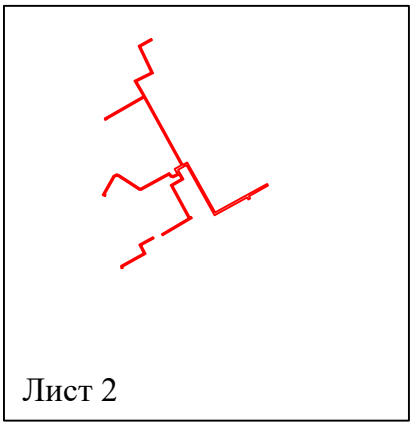

Условные обозначения:

- граница устанавливаемой зоны публичного сервитута

Схема расположения границ публичного сервитута
для эксплуатации объекта электросетевого хозяйства

«Электросетевой комплекс Подстанция 110/35/6кВ «Южная»
(КЛ 0,4 кВ от ТП-7056, КЛ 0,4 кВ от ТП-7031, КЛ 0,4 кВ от ТП-7310)»

(наименование объекта)

План границ объекта

Масштаб 1:2000

Лист 2 из 3

Используемые условные знаки и обозначения:

- ● 1 - обозначение характерной точки границы устанавливаемого публичного сервитута
- - границы земельных участков, попадающих в зону публичного сервитута
- - граница кадастрового квартала
- 59:01:3810290 - номер кадастрового квартала
- - граница устанавливаемого публичного сервитута
- г. Пермь - наименование населенного пункта
- - ось линии, контур объекта

Схема расположения границ публичного сервитута
для эксплуатации объекта электросетевого хозяйства

«Электросетевой комплекс Подстанция 110/35/6кВ «Южная»
(КЛ 0,4 кВ от ТП-7056, КЛ 0,4 кВ от ТП-7031, КЛ 0,4 кВ от ТП-7310)»

(наименование объекта)

План границ объекта

Масштаб 1:2000

Лист 3 из 3

Используемые условные знаки и обозначения:

- ● 1 - обозначение характерной точки границы устанавливаемого публичного сервитута
- - границы земельных участков, попадающих в зону публичного сервитута
- - граница кадастрового квартала
- 59:01:3810290 - номер кадастрового квартала
- - граница устанавливаемого публичного сервитута
- г. Пермь - наименование населенного пункта
- - ось линии, контур объекта

ГРАФИЧЕСКОЕ ОПИСАНИЕ

местоположения границ публичного сервитута

«Электросетевой комплекс Подстанция 110/35/6кВ «Южная» (КЛ 0,4 кВ от ТП-7056, КЛ 0,4 кВ от ТП-7031, КЛ 0,4 кВ от ТП-7310)»

(наименование объекта, местоположение границ которого описано (далее - объект)

Раздел 1

Сведения об объекте		
№ п/п	Характеристики объекта	Описание характеристик
1	2	3
1	Местоположение объекта	Пермский край, городской округ Пермский, город Пермь
2	Площадь объекта +/- величина погрешности определения площади (Р+/- Дельта Р)	5818 кв.м ± 21.04 кв.м
3	Иные характеристики объекта	Публичный сервитут устанавливается в целях эксплуатации объекта электросетевого хозяйства «Электросетевой комплекс Подстанция 110/35/6кВ «Южная» (КЛ 0,4 кВ от ТП-7056, КЛ 0,4 кВ от ТП-7031, КЛ 0,4 кВ от ТП-7310)» (согласно ст. 3.6 Федерального закона от 25 октября 2001 г. № 137-ФЗ «О введении в действие Земельного кодекса Российской Федерации») Срок установления публичного сервитута - сорок девять лет (согласно п.1 ст. 39.45 ЗК РФ).

Раздел 2

Сведения о местоположении границ объекта

1. Система координат МСК-59, зона 2

2. Сведения о характерных точках границ объекта

Обозначение характерных точек границ	Координаты, м		Метод определения координат характерной точки	Средняя квадратическая погрешность положения характерной точки (M_t), м	Описание обозначения точки на местности (при наличии)
	X	Y			
1	2	3	4	5	6
Граница1(1)	–	–	–	–	–
1	515204.54	2230554.49	Метод спутниковых геодезических измерений (определений)	0.10	–
2	515203.96	2230556.41	Метод спутниковых геодезических измерений (определений)	0.10	–
3	515200.56	2230555.38	Метод спутниковых геодезических измерений (определений)	0.10	–
4	515200.99	2230551.11	Метод спутниковых геодезических измерений (определений)	0.10	–
5	515195.53	2230548.81	Метод спутниковых геодезических измерений	0.10	–

			(определений)		
6	515191.50	2230548.64	Метод спутниковых геодезических измерений (определений)	0.10	–
7	515184.96	2230571.70	Метод спутниковых геодезических измерений (определений)	0.10	–
8	515176.67	2230597.14	Метод спутниковых геодезических измерений (определений)	0.10	–
9	515155.34	2230595.98	Метод спутниковых геодезических измерений (определений)	0.10	–
10	515140.76	2230593.08	Метод спутниковых геодезических измерений (определений)	0.10	–
11	515117.66	2230588.24	Метод спутниковых геодезических измерений (определений)	0.10	–
12	515102.14	2230664.70	Метод спутниковых геодезических измерений (определений)	0.10	–
13	515083.33	2230740.16	Метод спутниковых геодезических измерений (определений)	0.10	–
14	515088.25	2230741.52	Метод спутниковых геодезических измерений (определений)	0.10	–
15	515090.81	2230733.75	Метод спутниковых геодезических измерений (определений)	0.10	–
16	515105.99	2230737.81	Метод спутниковых геодезических измерений (определений)	0.10	–
17	515109.37	2230737.72	Метод спутниковых геодезических измерений (определений)	0.10	–
18	515118.08	2230725.09	Метод спутниковых геодезических измерений (определений)	0.10	–
19	515133.04	2230666.56	Метод спутниковых геодезических измерений (определений)	0.10	–
20	515131.33	2230666.18	Метод спутниковых геодезических измерений (определений)	0.10	–
21	515131.68	2230664.20	Метод спутниковых геодезических измерений (определений)	0.10	–
22	515133.53	2230664.54	Метод спутниковых геодезических измерений (определений)	0.10	–

23	515138.40	2230645.46	Метод спутниковых геодезических измерений (определений)	0.10	–
24	515171.74	2230651.29	Метод спутниковых геодезических измерений (определений)	0.10	–
25	515175.12	2230653.17	Метод спутниковых геодезических измерений (определений)	0.10	–
26	515178.84	2230639.30	Метод спутниковых геодезических измерений (определений)	0.10	–
27	515180.19	2230639.62	Метод спутниковых геодезических измерений (определений)	0.10	–
28	515179.73	2230641.57	Метод спутниковых геодезических измерений (определений)	0.10	–
29	515180.28	2230641.70	Метод спутниковых геодезических измерений (определений)	0.10	–
30	515176.38	2230656.17	Метод спутниковых геодезических измерений (определений)	0.10	–
31	515171.06	2230653.20	Метод спутниковых геодезических измерений (определений)	0.10	–
32	515139.88	2230647.75	Метод спутниковых геодезических измерений (определений)	0.10	–
33	515135.01	2230666.82	Метод спутниковых геодезических измерений (определений)	0.10	–
34	515119.93	2230725.93	Метод спутниковых геодезических измерений (определений)	0.10	–
35	515111.66	2230737.86	Метод спутниковых геодезических измерений (определений)	0.10	–
36	515132.02	2230741.86	Метод спутниковых геодезических измерений (определений)	0.10	–
37	515134.26	2230731.09	Метод спутниковых геодезических измерений (определений)	0.10	–
38	515149.66	2230732.78	Метод спутниковых геодезических измерений (определений)	0.10	–
39	515155.86	2230704.08	Метод спутниковых геодезических измерений (определений)	0.10	–
40	515165.26	2230706.46	Метод спутниковых	0.10	–

			геодезических измерений (определений)		
41	515164.76	2230708.40	Метод спутниковых геодезических измерений (определений)	0.10	–
42	515157.38	2230706.53	Метод спутниковых геодезических измерений (определений)	0.10	–
43	515151.23	2230734.96	Метод спутниковых геодезических измерений (определений)	0.10	–
44	515135.85	2230733.28	Метод спутниковых геодезических измерений (определений)	0.10	–
45	515133.58	2230744.20	Метод спутниковых геодезических измерений (определений)	0.10	–
46	515110.85	2230739.68	Метод спутниковых геодезических измерений (определений)	0.10	–
47	515110.40	2230739.68	Метод спутниковых геодезических измерений (определений)	0.10	–
48	515106.22	2230745.65	Метод спутниковых геодезических измерений (определений)	0.10	–
49	515100.98	2230744.19	Метод спутниковых геодезических измерений (определений)	0.10	–
50	515099.66	2230746.88	Метод спутниковых геодезических измерений (определений)	0.10	–
51	515097.93	2230745.63	Метод спутниковых геодезических измерений (определений)	0.10	–
52	515099.98	2230741.84	Метод спутниковых геодезических измерений (определений)	0.10	–
53	515105.40	2230743.34	Метод спутниковых геодезических измерений (определений)	0.10	–
54	515107.90	2230739.73	Метод спутниковых геодезических измерений (определений)	0.10	–
55	515105.75	2230739.82	Метод спутниковых геодезических измерений (определений)	0.10	–
56	515092.14	2230736.18	Метод спутниковых геодезических измерений (определений)	0.10	–
57	515089.40	2230744.82	Метод спутниковых геодезических	0.10	–

			измерений (определений)		
58	515089.90	2230744.96	Метод спутниковых геодезических измерений (определений)	0.10	–
59	515089.38	2230747.14	Метод спутниковых геодезических измерений (определений)	0.10	–
60	515089.07	2230747.08	Метод спутниковых геодезических измерений (определений)	0.10	–
61	515065.85	2230836.76	Метод спутниковых геодезических измерений (определений)	0.10	–
62	515051.79	2230904.80	Метод спутниковых геодезических измерений (определений)	0.10	–
63	515052.96	2230906.90	Метод спутниковых геодезических измерений (определений)	0.10	–
64	515059.18	2230907.67	Метод спутниковых геодезических измерений (определений)	0.10	–
65	515086.33	2230913.44	Метод спутниковых геодезических измерений (определений)	0.10	–
66	515101.52	2230917.32	Метод спутниковых геодезических измерений (определений)	0.10	–
67	515100.78	2230921.52	Метод спутниковых геодезических измерений (определений)	0.10	–
68	515098.82	2230921.18	Метод спутниковых геодезических измерений (определений)	0.10	–
69	515099.24	2230918.80	Метод спутниковых геодезических измерений (определений)	0.10	–
70	515085.87	2230915.38	Метод спутниковых геодезических измерений (определений)	0.10	–
71	515058.86	2230909.64	Метод спутниковых геодезических измерений (определений)	0.10	–
72	515051.72	2230908.76	Метод спутниковых геодезических измерений (определений)	0.10	–
73	515049.68	2230905.12	Метод спутниковых геодезических измерений (определений)	0.10	–
74	515063.90	2230836.31	Метод спутниковых геодезических измерений	0.10	–

			(определений)		
75	515087.08	2230746.80	Метод спутниковых геодезических измерений (определений)	0.10	–
76	515086.70	2230746.73	Метод спутниковых геодезических измерений (определений)	0.10	–
77	515086.88	2230746.15	Метод спутниковых геодезических измерений (определений)	0.10	–
78	515087.30	2230743.33	Метод спутниковых геодезических измерений (определений)	0.10	–
79	515080.92	2230741.57	Метод спутниковых геодезических измерений (определений)	0.10	–
80	515100.20	2230664.26	Метод спутниковых геодезических измерений (определений)	0.10	–
81	515116.10	2230585.87	Метод спутниковых геодезических измерений (определений)	0.10	–
82	515141.16	2230591.12	Метод спутниковых геодезических измерений (определений)	0.10	–
83	515155.59	2230593.99	Метод спутниковых геодезических измерений (определений)	0.10	–
84	515175.24	2230595.06	Метод спутниковых геодезических измерений (определений)	0.10	–
85	515183.05	2230571.12	Метод спутниковых геодезических измерений (определений)	0.10	–
86	515189.54	2230548.20	Метод спутниковых геодезических измерений (определений)	0.10	–
87	515185.68	2230546.84	Метод спутниковых геодезических измерений (определений)	0.10	–
88	515186.34	2230544.96	Метод спутниковых геодезических измерений (определений)	0.10	–
89	515190.94	2230546.58	Метод спутниковых геодезических измерений (определений)	0.10	–
90	515195.99	2230546.83	Метод спутниковых геодезических измерений (определений)	0.10	–
91	515203.13	2230549.85	Метод спутниковых геодезических измерений (определений)	0.10	–

92	515202.72	2230553.94	Метод спутниковых геодезических измерений (определений)	0.10	–
1	515204.54	2230554.49	Метод спутниковых геодезических измерений (определений)	0.10	–
Граница1(2)	–	–	–	–	–
93	514906.48	2230579.95	Метод спутниковых геодезических измерений (определений)	0.10	–
94	514932.18	2230628.32	Метод спутниковых геодезических измерений (определений)	0.10	–
95	514942.90	2230634.44	Метод спутниковых геодезических измерений (определений)	0.10	–
96	514941.90	2230636.18	Метод спутниковых геодезических измерений (определений)	0.10	–
97	514930.68	2230629.76	Метод спутниковых геодезических измерений (определений)	0.10	–
98	514903.86	2230579.30	Метод спутниковых геодезических измерений (определений)	0.10	–
99	514870.86	2230570.74	Метод спутниковых геодезических измерений (определений)	0.10	–
100	514874.10	2230556.66	Метод спутниковых геодезических измерений (определений)	0.10	–
101	514882.42	2230542.46	Метод спутниковых геодезических измерений (определений)	0.10	–
102	514889.10	2230521.18	Метод спутниковых геодезических измерений (определений)	0.10	–
103	514884.20	2230520.54	Метод спутниковых геодезических измерений (определений)	0.10	–
104	514854.70	2230622.89	Метод спутниковых геодезических измерений (определений)	0.10	–
105	514822.08	2230616.32	Метод спутниковых геодезических измерений (определений)	0.10	–
106	514823.24	2230608.28	Метод спутниковых геодезических измерений (определений)	0.10	–
107	514825.83	2230608.98	Метод спутниковых геодезических измерений (определений)	0.10	–

108	514825.30	2230610.92	Метод спутниковых геодезических измерений (определений)	0.10	–
109	514824.90	2230610.80	Метод спутниковых геодезических измерений (определений)	0.10	–
110	514824.34	2230614.74	Метод спутниковых геодезических измерений (определений)	0.10	–
111	514853.29	2230620.57	Метод спутниковых геодезических измерений (определений)	0.10	–
112	514882.76	2230518.36	Метод спутниковых геодезических измерений (определений)	0.10	–
113	514891.06	2230519.38	Метод спутниковых геодезических измерений (определений)	0.10	–
114	514892.40	2230520.10	Метод спутниковых геодезических измерений (определений)	0.10	–
115	514891.80	2230521.48	Метод спутниковых геодезических измерений (определений)	0.10	–
116	514889.59	2230531.76	Метод спутниковых геодезических измерений (определений)	0.10	–
117	514937.85	2230543.54	Метод спутниковых геодезических измерений (определений)	0.10	–
118	514954.02	2230547.21	Метод спутниковых геодезических измерений (определений)	0.10	–
119	514989.52	2230576.58	Метод спутниковых геодезических измерений (определений)	0.10	–
120	515004.59	2230581.22	Метод спутниковых геодезических измерений (определений)	0.10	–
121	515004.00	2230583.14	Метод спутниковых геодезических измерений (определений)	0.10	–
122	514988.56	2230578.36	Метод спутниковых геодезических измерений (определений)	0.10	–
123	514953.12	2230549.05	Метод спутниковых геодезических измерений (определений)	0.10	–
124	514939.31	2230545.92	Метод спутниковых геодезических измерений (определений)	0.10	–
125	514932.88	2230571.06	Метод спутниковых	0.10	–

			геодезических измерений (определений)		
126	514930.94	2230570.56	Метод спутниковых геодезических измерений (определений)	0.10	–
127	514937.33	2230545.42	Метод спутниковых геодезических измерений (определений)	0.10	–
128	514887.41	2230533.28	Метод спутниковых геодезических измерений (определений)	0.10	–
129	514884.26	2230543.28	Метод спутниковых геодезических измерений (определений)	0.10	–
130	514875.98	2230557.41	Метод спутниковых геодезических измерений (определений)	0.10	–
131	514873.26	2230569.30	Метод спутниковых геодезических измерений (определений)	0.10	–
132	514905.21	2230577.58	Метод спутниковых геодезических измерений (определений)	0.10	–
93	514906.48	2230579.95	Метод спутниковых геодезических измерений (определений)	0.10	–
Граница1(3)	–	–	–	–	–
133	514889.33	2230513.22	Метод спутниковых геодезических измерений (определений)	0.10	–
134	514887.35	2230512.96	Метод спутниковых геодезических измерений (определений)	0.10	–
135	514887.64	2230510.84	Метод спутниковых геодезических измерений (определений)	0.10	–
136	514884.51	2230510.40	Метод спутниковых геодезических измерений (определений)	0.10	–
137	514889.64	2230490.76	Метод спутниковых геодезических измерений (определений)	0.10	–
138	514899.09	2230469.70	Метод спутниковых геодезических измерений (определений)	0.10	–
139	514901.14	2230453.52	Метод спутниковых геодезических измерений (определений)	0.10	–
140	514903.12	2230453.76	Метод спутниковых геодезических измерений (определений)	0.10	–
141	514901.04	2230470.24	Метод спутниковых	0.10	–

			геодезических измерений (определений)		
142	514891.52	2230491.42	Метод спутниковых геодезических измерений (определений)	0.10	–
143	514887.01	2230508.74	Метод спутниковых геодезических измерений (определений)	0.10	–
144	514889.88	2230509.14	Метод спутниковых геодезических измерений (определений)	0.10	–
133	514889.33	2230513.22	Метод спутниковых геодезических измерений (определений)	0.10	–
Граница1(4)	–	–	–	–	–
145	514896.48	2229654.38	Метод спутниковых геодезических измерений (определений)	0.10	–
146	514894.14	2229655.59	Метод спутниковых геодезических измерений (определений)	0.10	–
147	514879.39	2229629.20	Метод спутниковых геодезических измерений (определений)	0.10	–
148	514876.44	2229630.81	Метод спутниковых геодезических измерений (определений)	0.10	–
149	514874.88	2229628.25	Метод спутниковых геодезических измерений (определений)	0.10	–
150	514877.74	2229626.66	Метод спутниковых геодезических измерений (определений)	0.10	–
151	514853.02	2229581.40	Метод спутниковых геодезических измерений (определений)	0.10	–
152	514922.57	2229542.44	Метод спутниковых геодезических измерений (определений)	0.10	–
153	514916.10	2229530.66	Метод спутниковых геодезических измерений (определений)	0.10	–
154	514903.01	2229538.38	Метод спутниковых геодезических измерений (определений)	0.10	–
155	514894.08	2229523.18	Метод спутниковых геодезических измерений (определений)	0.10	–
156	514849.76	2229547.18	Метод спутниковых геодезических измерений (определений)	0.10	–
157	514850.84	2229548.95	Метод спутниковых	0.10	–

			геодезических измерений (определений)		
158	514849.12	2229549.97	Метод спутниковых геодезических измерений (определений)	0.10	–
159	514825.08	2229509.32	Метод спутниковых геодезических измерений (определений)	0.10	–
160	514826.80	2229508.30	Метод спутниковых геодезических измерений (определений)	0.10	–
161	514848.80	2229545.46	Метод спутниковых геодезических измерений (определений)	0.10	–
162	514894.84	2229520.50	Метод спутниковых геодезических измерений (определений)	0.10	–
163	514903.72	2229535.64	Метод спутниковых геодезических измерений (определений)	0.10	–
164	514909.44	2229532.24	Метод спутниковых геодезических измерений (определений)	0.10	–
165	514905.48	2229524.02	Метод спутниковых геодезических измерений (определений)	0.10	–
166	514906.48	2229520.37	Метод спутниковых геодезических измерений (определений)	0.10	–
167	514909.22	2229518.02	Метод спутниковых геодезических измерений (определений)	0.10	–
168	514888.50	2229480.26	Метод спутниковых геодезических измерений (определений)	0.10	–
169	514888.23	2229479.76	Метод спутниковых геодезических измерений (определений)	0.10	–
170	514888.24	2229477.11	Метод спутниковых геодезических измерений (определений)	0.10	–
171	514906.92	2229448.18	Метод спутниковых геодезических измерений (определений)	0.10	–
172	514907.77	2229445.80	Метод спутниковых геодезических измерений (определений)	0.10	–
173	514906.21	2229442.54	Метод спутниковых геодезических измерений (определений)	0.10	–
174	514881.98	2229428.84	Метод спутниковых геодезических	0.10	–

			измерений (определений)		
175	514881.24	2229430.30	Метод спутниковых геодезических измерений (определений)	0.10	–
176	514879.46	2229429.40	Метод спутниковых геодезических измерений (определений)	0.10	–
177	514881.14	2229426.08	Метод спутниковых геодезических измерений (определений)	0.10	–
178	514907.74	2229441.11	Метод спутниковых геодезических измерений (определений)	0.10	–
179	514909.93	2229445.68	Метод спутниковых геодезических измерений (определений)	0.10	–
180	514908.74	2229449.08	Метод спутниковых геодезических измерений (определений)	0.10	–
181	514890.24	2229477.71	Метод спутниковых геодезических измерений (определений)	0.10	–
182	514890.38	2229479.50	Метод спутниковых геодезических измерений (определений)	0.10	–
183	514911.75	2229518.48	Метод спутниковых геодезических измерений (определений)	0.10	–
184	514908.25	2229521.49	Метод спутниковых геодезических измерений (определений)	0.10	–
185	514907.60	2229523.83	Метод спутниковых геодезических измерений (определений)	0.10	–
186	514910.76	2229530.50	Метод спутниковых геодезических измерений (определений)	0.10	–
187	514912.85	2229529.48	Метод спутниковых геодезических измерений (определений)	0.10	–
188	514912.48	2229528.52	Метод спутниковых геодезических измерений (определений)	0.10	–
189	514914.36	2229527.81	Метод спутниковых геодезических измерений (определений)	0.10	–
190	514914.45	2229527.66	Метод спутниковых геодезических измерений (определений)	0.10	–
191	514915.16	2229527.26	Метод спутниковых геодезических измерений	0.10	–

			(определений)		
192	514916.20	2229526.70	Метод спутниковых геодезических измерений (определений)	0.10	–
193	514917.30	2229526.10	Метод спутниковых геодезических измерений (определений)	0.10	–
194	514922.46	2229535.37	Метод спутниковых геодезических измерений (определений)	0.10	–
195	515016.38	2229483.66	Метод спутниковых геодезических измерений (определений)	0.10	–
196	514986.38	2229431.30	Метод спутниковых геодезических измерений (определений)	0.10	–
197	514985.84	2229431.44	Метод спутниковых геодезических измерений (определений)	0.10	–
198	514985.30	2229429.52	Метод спутниковых геодезических измерений (определений)	0.10	–
199	514987.34	2229428.94	Метод спутниковых геодезических измерений (определений)	0.10	–
200	515018.12	2229482.71	Метод спутниковых геодезических измерений (определений)	0.10	–
201	515039.55	2229470.23	Метод спутниковых геодезических измерений (определений)	0.10	–
202	515051.09	2229493.48	Метод спутниковых геодезических измерений (определений)	0.10	–
203	515087.92	2229475.95	Метод спутниковых геодезических измерений (определений)	0.10	–
204	515097.82	2229493.58	Метод спутниковых геодезических измерений (определений)	0.10	–
205	515096.08	2229494.56	Метод спутниковых геодезических измерений (определений)	0.10	–
206	515087.08	2229478.56	Метод спутниковых геодезических измерений (определений)	0.10	–
207	515050.17	2229496.12	Метод спутниковых геодезических измерений (определений)	0.10	–
208	515038.71	2229473.03	Метод спутниковых геодезических измерений (определений)	0.10	–

209	515019.12	2229484.42	Метод спутниковых геодезических измерений (определений)	0.10	–
210	514922.96	2229537.35	Метод спутниковых геодезических измерений (определений)	0.10	–
211	514926.28	2229543.43	Метод спутниковых геодезических измерений (определений)	0.10	–
212	514856.93	2229582.38	Метод спутниковых геодезических измерений (определений)	0.10	–
145	514896.48	2229654.38	Метод спутниковых геодезических измерений (определений)	0.10	–
Граница1(5)	–	–	–	–	–
213	514822.70	2229496.10	Метод спутниковых геодезических измерений (определений)	0.10	–
214	514820.94	2229497.06	Метод спутниковых геодезических измерений (определений)	0.10	–
215	514811.43	2229479.65	Метод спутниковых геодезических измерений (определений)	0.10	–
216	514799.48	2229485.82	Метод спутниковых геодезических измерений (определений)	0.10	–
217	514781.74	2229453.76	Метод спутниковых геодезических измерений (определений)	0.10	–
218	514779.60	2229453.92	Метод спутниковых геодезических измерений (определений)	0.10	–
219	514779.46	2229451.92	Метод спутниковых геодезических измерений (определений)	0.10	–
220	514782.86	2229451.68	Метод спутниковых геодезических измерений (определений)	0.10	–
221	514800.29	2229483.15	Метод спутниковых геодезических измерений (определений)	0.10	–
222	514812.25	2229476.98	Метод спутниковых геодезических измерений (определений)	0.10	–
213	514822.70	2229496.10	Метод спутниковых геодезических измерений (определений)	0.10	–
Граница1(6)	–	–	–	–	–
223	515095.98	2230751.42	Метод спутниковых геодезических измерений	0.10	–

			(определений)		
224	515095.36	2230758.02	Метод спутниковых геодезических измерений (определений)	0.10	–
225	515094.32	2230763.84	Метод спутниковых геодезических измерений (определений)	0.10	–
226	515094.30	2230763.95	Метод спутниковых геодезических измерений (определений)	0.10	–
227	515093.98	2230764.29	Метод спутниковых геодезических измерений (определений)	0.10	–
228	515092.24	2230770.69	Метод спутниковых геодезических измерений (определений)	0.10	–
229	515091.06	2230774.35	Метод спутниковых геодезических измерений (определений)	0.10	–
230	515093.23	2230774.76	Метод спутниковых геодезических измерений (определений)	0.10	–
231	515106.86	2230779.03	Метод спутниковых геодезических измерений (определений)	0.10	–
232	515107.06	2230781.72	Метод спутниковых геодезических измерений (определений)	0.10	–
233	515096.04	2230826.94	Метод спутниковых геодезических измерений (определений)	0.10	–
234	515092.46	2230826.91	Метод спутниковых геодезических измерений (определений)	0.10	–
235	515092.44	2230828.91	Метод спутниковых геодезических измерений (определений)	0.10	–
236	515097.62	2230828.95	Метод спутниковых геодезических измерений (определений)	0.10	–
237	515109.02	2230782.15	Метод спутниковых геодезических измерений (определений)	0.10	–
238	515112.56	2230792.82	Метод спутниковых геодезических измерений (определений)	0.10	–
239	515108.36	2230810.79	Метод спутниковых геодезических измерений (определений)	0.10	–
240	515104.08	2230829.38	Метод спутниковых геодезических измерений (определений)	0.10	–

241	515121.84	2230847.50	Метод спутниковых геодезических измерений (определений)	0.10	–
242	515123.26	2230846.10	Метод спутниковых геодезических измерений (определений)	0.10	–
243	515106.28	2230828.76	Метод спутниковых геодезических измерений (определений)	0.10	–
244	515110.30	2230811.25	Метод спутниковых геодезических измерений (определений)	0.10	–
245	515114.64	2230792.72	Метод спутниковых геодезических измерений (определений)	0.10	–
246	515110.26	2230779.69	Метод спутниковых геодезических измерений (определений)	0.10	–
247	515120.91	2230781.70	Метод спутниковых геодезических измерений (определений)	0.10	–
248	515128.74	2230783.31	Метод спутниковых геодезических измерений (определений)	0.10	–
249	515135.16	2230785.68	Метод спутниковых геодезических измерений (определений)	0.10	–
250	515143.57	2230790.48	Метод спутниковых геодезических измерений (определений)	0.10	–
251	515146.35	2230791.86	Метод спутниковых геодезических измерений (определений)	0.10	–
252	515145.14	2230799.06	Метод спутниковых геодезических измерений (определений)	0.10	–
253	515152.93	2230800.82	Метод спутниковых геодезических измерений (определений)	0.10	–
254	515153.37	2230798.86	Метод спутниковых геодезических измерений (определений)	0.10	–
255	515147.42	2230797.52	Метод спутниковых геодезических измерений (определений)	0.10	–
256	515148.57	2230790.72	Метод спутниковых геодезических измерений (определений)	0.10	–
257	515144.51	2230788.72	Метод спутниковых геодезических измерений (определений)	0.10	–
258	515136.00	2230783.86	Метод спутниковых	0.10	–

			геодезических измерений (определений)		
259	515129.30	2230781.39	Метод спутниковых геодезических измерений (определений)	0.10	–
260	515121.29	2230779.74	Метод спутниковых геодезических измерений (определений)	0.10	–
261	515109.58	2230777.54	Метод спутниковых геодезических измерений (определений)	0.10	–
262	515108.74	2230777.36	Метод спутниковых геодезических измерений (определений)	0.10	–
263	515108.37	2230772.40	Метод спутниковых геодезических измерений (определений)	0.10	–
264	515099.08	2230755.37	Метод спутниковых геодезических измерений (определений)	0.10	–
265	515098.82	2230751.78	Метод спутниковых геодезических измерений (определений)	0.10	–
223	515095.98	2230751.42	Метод спутниковых геодезических измерений (определений)	0.10	–
–	–	–	–	–	–
266	515097.51	2230756.67	Метод спутниковых геодезических измерений (определений)	0.10	–
267	515106.41	2230772.98	Метод спутниковых геодезических измерений (определений)	0.10	–
268	515106.72	2230776.82	Метод спутниковых геодезических измерений (определений)	0.10	–
269	515101.71	2230775.27	Метод спутниковых геодезических измерений (определений)	0.10	–
270	515093.66	2230772.81	Метод спутниковых геодезических измерений (определений)	0.10	–
271	515094.16	2230771.25	Метод спутниковых геодезических измерений (определений)	0.10	–
272	515095.80	2230765.19	Метод спутниковых геодезических измерений (определений)	0.10	–
273	515096.22	2230764.64	Метод спутниковых геодезических измерений (определений)	0.10	–
274	515097.32	2230758.52	Метод спутниковых	0.10	–

			геодезических измерений (определений)		
266	515097.51	2230756.67	Метод спутниковых геодезических измерений (определений)	0.10	–
Граница1(7)	–	–	–	–	–
275	514985.10	2230450.53	Метод спутниковых геодезических измерений (определений)	0.10	–
276	514983.94	2230469.98	Метод спутниковых геодезических измерений (определений)	0.10	–
277	514968.22	2230468.13	Метод спутниковых геодезических измерений (определений)	0.10	–
278	514965.12	2230474.87	Метод спутниковых геодезических измерений (определений)	0.10	–
279	514947.50	2230476.62	Метод спутниковых геодезических измерений (определений)	0.10	–
280	514894.60	2230500.21	Метод спутниковых геодезических измерений (определений)	0.10	–
281	514890.48	2230513.31	Метод спутниковых геодезических измерений (определений)	0.10	–
282	514892.40	2230513.91	Метод спутниковых геодезических измерений (определений)	0.10	–
283	514893.69	2230514.57	Метод спутниковых геодезических измерений (определений)	0.10	–
284	514894.86	2230513.48	Метод спутниковых геодезических измерений (определений)	0.10	–
285	514896.04	2230514.47	Метод спутниковых геодезических измерений (определений)	0.10	–
286	514904.57	2230506.97	Метод спутниковых геодезических измерений (определений)	0.10	–
287	514908.12	2230504.13	Метод спутниковых геодезических измерений (определений)	0.10	–
288	514939.12	2230505.90	Метод спутниковых геодезических измерений (определений)	0.10	–
289	514999.98	2230519.57	Метод спутниковых геодезических измерений (определений)	0.10	–
290	515031.64	2230519.95	Метод спутниковых	0.10	–

			геодезических измерений (определений)		
291	515032.54	2230504.50	Метод спутниковых геодезических измерений (определений)	0.10	–
292	515030.54	2230504.38	Метод спутниковых геодезических измерений (определений)	0.10	–
293	515029.76	2230517.93	Метод спутниковых геодезических измерений (определений)	0.10	–
294	515000.20	2230517.57	Метод спутниковых геодезических измерений (определений)	0.10	–
295	514939.40	2230503.90	Метод спутниковых геодезических измерений (определений)	0.10	–
296	514911.28	2230502.30	Метод спутниковых геодезических измерений (определений)	0.10	–
297	514920.57	2230497.14	Метод спутниковых геодезических измерений (определений)	0.10	–
298	514961.02	2230486.86	Метод спутниковых геодезических измерений (определений)	0.10	–
299	514984.63	2230492.17	Метод спутниковых геодезических измерений (определений)	0.10	–
300	514985.77	2230472.21	Метод спутниковых геодезических измерений (определений)	0.10	–
301	515003.74	2230474.32	Метод спутниковых геодезических измерений (определений)	0.10	–
302	515004.48	2230461.41	Метод спутниковых геодезических измерений (определений)	0.10	–
303	515002.48	2230461.30	Метод спутниковых геодезических измерений (определений)	0.10	–
304	515001.86	2230472.09	Метод спутниковых геодезических измерений (определений)	0.10	–
305	514985.88	2230470.21	Метод спутниковых геодезических измерений (определений)	0.10	–
306	514986.96	2230452.73	Метод спутниковых геодезических измерений (определений)	0.10	–
307	514991.87	2230453.22	Метод спутниковых геодезических	0.10	–

			измерений (определений)		
308	514992.07	2230451.24	Метод спутниковых геодезических измерений (определений)	0.10	–
275	514985.10	2230450.53	Метод спутниковых геодезических измерений (определений)	0.10	–
–	–	–	–	–	–
309	514907.49	2230502.09	Метод спутниковых геодезических измерений (определений)	0.10	–
310	514902.84	2230501.82	Метод спутниковых геодезических измерений (определений)	0.10	–
311	514895.25	2230510.35	Метод спутниковых геодезических измерений (определений)	0.10	–
312	514892.76	2230512.72	Метод спутниковых геодезических измерений (определений)	0.10	–
313	514896.24	2230501.67	Метод спутниковых геодезических измерений (определений)	0.10	–
314	514948.02	2230478.58	Метод спутниковых геодезических измерений (определений)	0.10	–
315	514966.46	2230476.75	Метод спутниковых геодезических измерений (определений)	0.10	–
316	514969.42	2230470.29	Метод спутниковых геодезических измерений (определений)	0.10	–
317	514983.71	2230471.97	Метод спутниковых геодезических измерений (определений)	0.10	–
318	514982.77	2230489.71	Метод спутниковых геодезических измерений (определений)	0.10	–
319	514961.00	2230484.80	Метод спутниковых геодезических измерений (определений)	0.10	–
320	514919.83	2230495.26	Метод спутниковых геодезических измерений (определений)	0.10	–
309	514907.49	2230502.09	Метод спутниковых геодезических измерений (определений)	0.10	–
–	–	–	–	–	–
321	514899.02	2230509.12	Метод спутниковых геодезических измерений (определений)	0.10	–
322	514903.68	2230503.88	Метод спутниковых	0.10	–

			геодезических измерений (определений)		
323	514905.08	2230503.96	Метод спутниковых геодезических измерений (определений)	0.10	–
324	514903.29	2230505.43	Метод спутниковых геодезических измерений (определений)	0.10	–
325	514899.62	2230508.65	Метод спутниковых геодезических измерений (определений)	0.10	–
321	514899.02	2230509.12	Метод спутниковых геодезических измерений (определений)	0.10	–

3. Сведения о характерных точках части (частей) границы объекта

Обозначение характерных точек части границы	Координаты, м		Метод определения координат характерной точки	Средняя квадратическая погрешность положения характерной точки (M_t), м	Описание обозначения точки на местности (при наличии)
	X	Y			
1	2	3	4	5	6
–	–	–	–	–	–

Схема расположения границ публичного сервитута для эксплуатации объекта электросетевого хояйства

«Электросетевой комплекс Подстанция 110/6кВ «Крохалевка» (КЛ-0,4 кВ от ТП-6335)»

(наименование объекта)

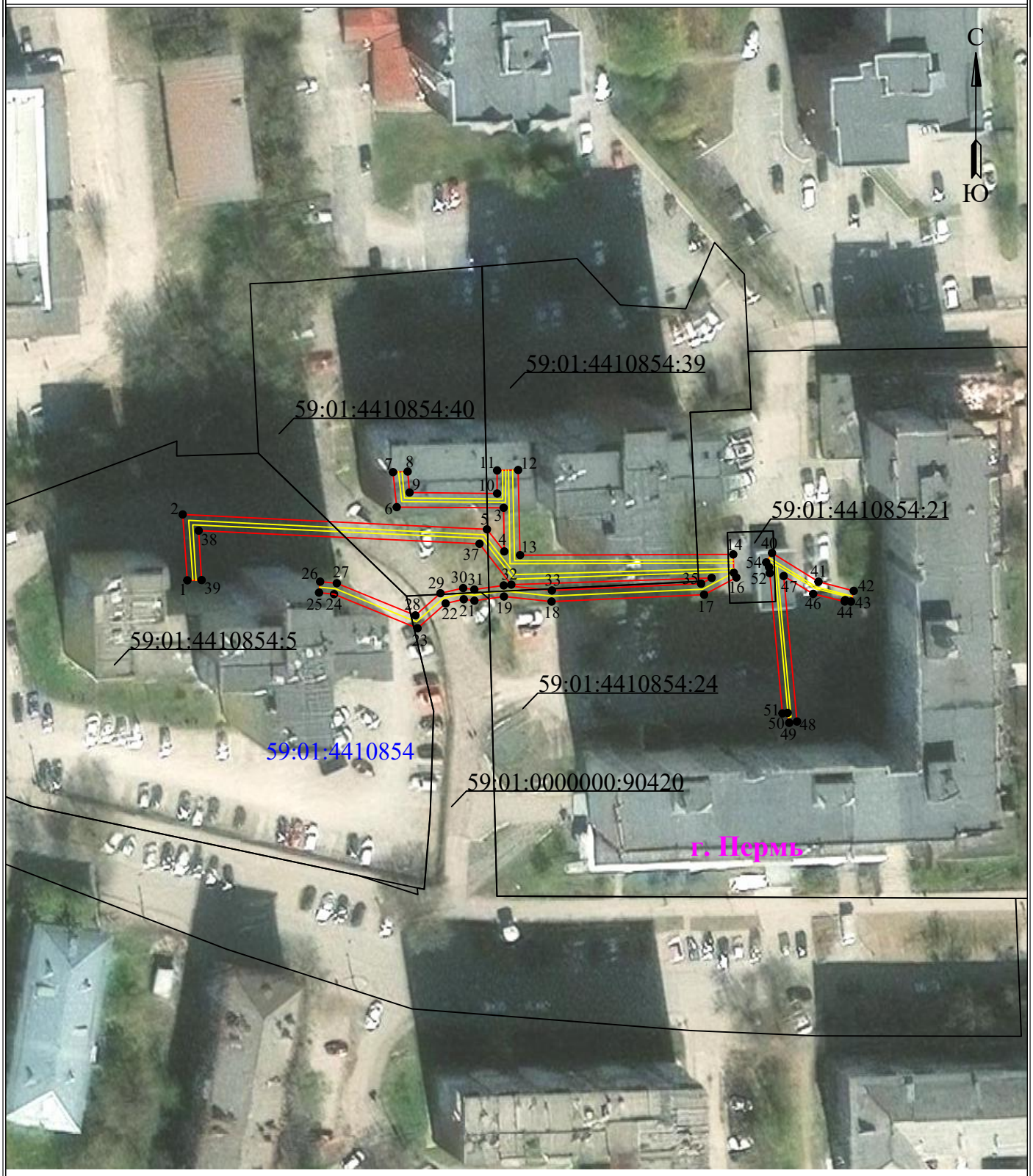

Масштаб 1:1000

Используемые условные знаки и обозначения:

- ●1 - обозначение характерной точки границы устанавливаемого публичного сервитута
- - границы земельных участков, попадающих в зону публичного сервитута
- - граница кадастрового квартала
- :123 - кадастровый номер земельного участка
- 59:01:3810290 - номер кадастрового квартала
- - граница устанавливаемого публичного сервитута
- г. Пермь - наименование населенного пункта
- - ось линии, контур объекта

ГРАФИЧЕСКОЕ ОПИСАНИЕ

местоположения границ публичного сервитута

«Электросетевой комплекс Подстанция 110/6кВ «Крохалевка» (КЛ-0,4 кВ от ТП-6335)»
(наименование объекта, местоположение границ которого описано (далее - объект)

Раздел 1

Сведения об объекте		
№ п/п	Характеристики объекта	Описание характеристик
1	2	3
1	Местоположение объекта	Пермский край, Пермский городской округ, Пермь город
2	Площадь объекта +/- величина погрешности определения площади (Р+/- Дельта Р)	746 кв.м ± 6.72 кв.м
3	Иные характеристики объекта	Публичный сервитут устанавливается в целях эксплуатации объекта электросетевого хозяйства «Электросетевой комплекс Подстанция 110/6кВ «Крохалевка» (КЛ-0,4 кВ от ТП-6335)» (согласно ст. 3.6 Федерального закона от 25 октября 2001 г. № 137-ФЗ «О введении в действие Земельного кодекса Российской Федерации»); Срок установления публичного сервитута - сорок девять лет (согласно п.1 ст. 39.45 ЗК РФ).

Раздел 2

Сведения о местоположении границ объекта

1. Система координат МСК-59, зона 2

2. Сведения о характерных точках границ объекта

Обозначение характерных точек границ	Координаты, м		Метод определения координат характерной точки	Средняя квадратическая погрешность положения характерной точки (M_t), м	Описание обозначения точки на местности (при наличии)
	X	Y			
1	2	3	4	5	6
Граница1(1)	–	–	–	–	–
1	515381.00	2232095.32	Метод спутниковых геодезических измерений (определений)	0.10	–
2	515392.86	2232094.48	Метод спутниковых геодезических измерений (определений)	0.10	–
3	515390.18	2232149.28	Метод спутниковых геодезических измерений (определений)	0.10	–
4	515386.20	2232152.40	Метод спутниковых геодезических измерений (определений)	0.10	–
5	515394.06	2232152.28	Метод спутниковых геодезических измерений (определений)	0.10	–
6	515394.18	2232133.03	Метод спутниковых	0.10	–

			геодезических измерений (определений)		
7	515400.48	2232132.36	Метод спутниковых геодезических измерений (определений)	0.10	–
8	515400.59	2232135.00	Метод спутниковых геодезических измерений (определений)	0.10	–
9	515396.81	2232135.34	Метод спутниковых геодезических измерений (определений)	0.10	–
10	515396.63	2232151.12	Метод спутниковых геодезических измерений (определений)	0.10	–
11	515400.79	2232151.11	Метод спутниковых геодезических измерений (определений)	0.10	–
12	515400.87	2232154.90	Метод спутниковых геодезических измерений (определений)	0.10	–
13	515385.54	2232155.24	Метод спутниковых геодезических измерений (определений)	0.10	–
14	515385.67	2232193.64	Метод спутниковых геодезических измерений (определений)	0.10	–
15	515382.36	2232193.74	Метод спутниковых геодезических измерений (определений)	0.10	–
16	515381.50	2232194.20	Метод спутниковых геодезических измерений (определений)	0.10	–
17	515378.41	2232188.39	Метод спутниковых геодезических измерений (определений)	0.10	–
18	515377.17	2232160.92	Метод спутниковых геодезических измерений (определений)	0.10	–
19	515378.08	2232152.34	Метод спутниковых геодезических измерений (определений)	0.10	–
20	515377.32	2232147.02	Метод спутниковых геодезических измерений (определений)	0.10	–
21	515377.58	2232145.10	Метод спутниковых геодезических измерений (определений)	0.10	–
22	515376.83	2232141.84	Метод спутниковых геодезических измерений (определений)	0.10	–
23	515372.36	2232136.78	Метод спутниковых геодезических	0.10	–

			измерений (определений)		
24	515378.51	2232121.74	Метод спутниковых геодезических измерений (определений)	0.10	–
25	515378.78	2232119.04	Метод спутниковых геодезических измерений (определений)	0.10	–
26	515380.76	2232119.24	Метод спутниковых геодезических измерений (определений)	0.10	–
27	515380.47	2232122.24	Метод спутниковых геодезических измерений (определений)	0.10	–
28	515374.68	2232136.40	Метод спутниковых геодезических измерений (определений)	0.10	–
29	515378.67	2232140.90	Метод спутниковых геодезических измерений (определений)	0.10	–
30	515379.60	2232145.00	Метод спутниковых геодезических измерений (определений)	0.10	–
31	515379.34	2232147.00	Метод спутниковых геодезических измерений (определений)	0.10	–
32	515380.08	2232152.30	Метод спутниковых геодезических измерений (определений)	0.10	–
33	515379.17	2232160.98	Метод спутниковых геодезических измерений (определений)	0.10	–
34	515380.39	2232187.85	Метод спутниковых геодезических измерений (определений)	0.10	–
35	515381.43	2232189.75	Метод спутниковых геодезических измерений (определений)	0.10	–
36	515380.22	2232153.66	Метод спутниковых геодезических измерений (определений)	0.10	–
37	515387.58	2232147.94	Метод спутниковых геодезических измерений (определений)	0.10	–
38	515389.95	2232097.36	Метод спутниковых геодезических измерений (определений)	0.10	–
39	515381.04	2232097.89	Метод спутниковых геодезических измерений (определений)	0.10	–
1	515381.00	2232095.32	Метод спутниковых геодезических измерений	0.10	–

			(определений)		
Граница1(2)	–	–	–	–	–
40	515385.92	2232200.62	Метод спутниковых геодезических измерений (определений)	0.10	–
41	515380.75	2232208.99	Метод спутниковых геодезических измерений (определений)	0.10	–
42	515379.10	2232215.34	Метод спутниковых геодезических измерений (определений)	0.10	–
43	515377.16	2232214.84	Метод спутниковых геодезических измерений (определений)	0.10	–
44	515377.44	2232213.78	Метод спутниковых геодезических измерений (определений)	0.10	–
45	515377.18	2232213.72	Метод спутниковых геодезических измерений (определений)	0.10	–
46	515378.56	2232208.04	Метод спутниковых геодезических измерений (определений)	0.10	–
47	515381.77	2232202.72	Метод спутниковых геодезических измерений (определений)	0.10	–
48	515355.56	2232205.13	Метод спутниковых геодезических измерений (определений)	0.10	–
49	515355.32	2232203.72	Метод спутниковых геодезических измерений (определений)	0.10	–
50	515357.12	2232203.43	Метод спутниковых геодезических измерений (определений)	0.10	–
51	515357.03	2232202.50	Метод спутниковых геодезических измерений (определений)	0.10	–
52	515382.29	2232200.21	Метод спутниковых геодезических измерений (определений)	0.10	–
53	515383.34	2232200.10	Метод спутниковых геодезических измерений (определений)	0.10	–
54	515384.22	2232199.58	Метод спутниковых геодезических измерений (определений)	0.10	–
40	515385.92	2232200.62	Метод спутниковых геодезических измерений (определений)	0.10	–
3. Сведения о характерных точках части (частей) границы объекта					
Обозначение	Координаты, м		Метод определения	Средняя	Описание

характерных точек части границы	X	Y	координат характерной точки	квадратическая погрешность положения характерной точки (M_t), м	обозначения точки на местности (при наличии)
1	2	3	4	5	6
–	–	–	–	–	–

Схема расположения границ публичного сервитута
для эксплуатации объекта электросетевого хозяйства

«Электросетевой комплекс Подстанция 35/6 кВ «Центральная» (КЛ 0,4кВ: от ТП-5063, от ТП-5067, от ТП-5235, от БКТП-6076, от ТП-5190, от ТП-5174 - ВРУ здания Коммунистическая,45; ТП-5235, ТП-5063, ТП-5067, ТП-5190)»

(наименование объекта)

План границ объекта

Обзорная схема границ объекта

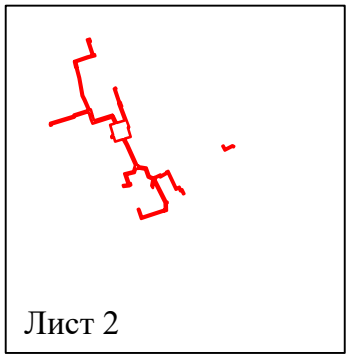

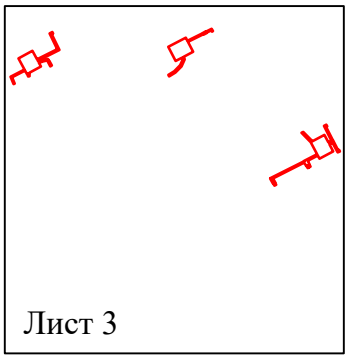

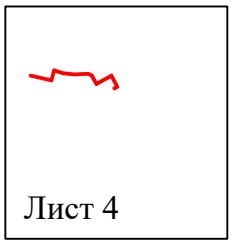

С

Ю

Условные обозначения:

- граница устанавливаемой зоны публичного сервитута

Схема расположения границ публичного сервитута
для эксплуатации объекта электросетевого хозяйства

«Электросетевой комплекс Подстанция 35/6 кВ «Центральная» (КЛ 0,4кВ: от ТП-5063, от ТП-5067, от ТП-5235, от БКТП-6076, от ТП-5190, от ТП-5174 - ВРУ здания Коммунистическая,45; ТП-5235, ТП-5063, ТП-5067, ТП-5190)»

(наименование объекта)

План границ объекта

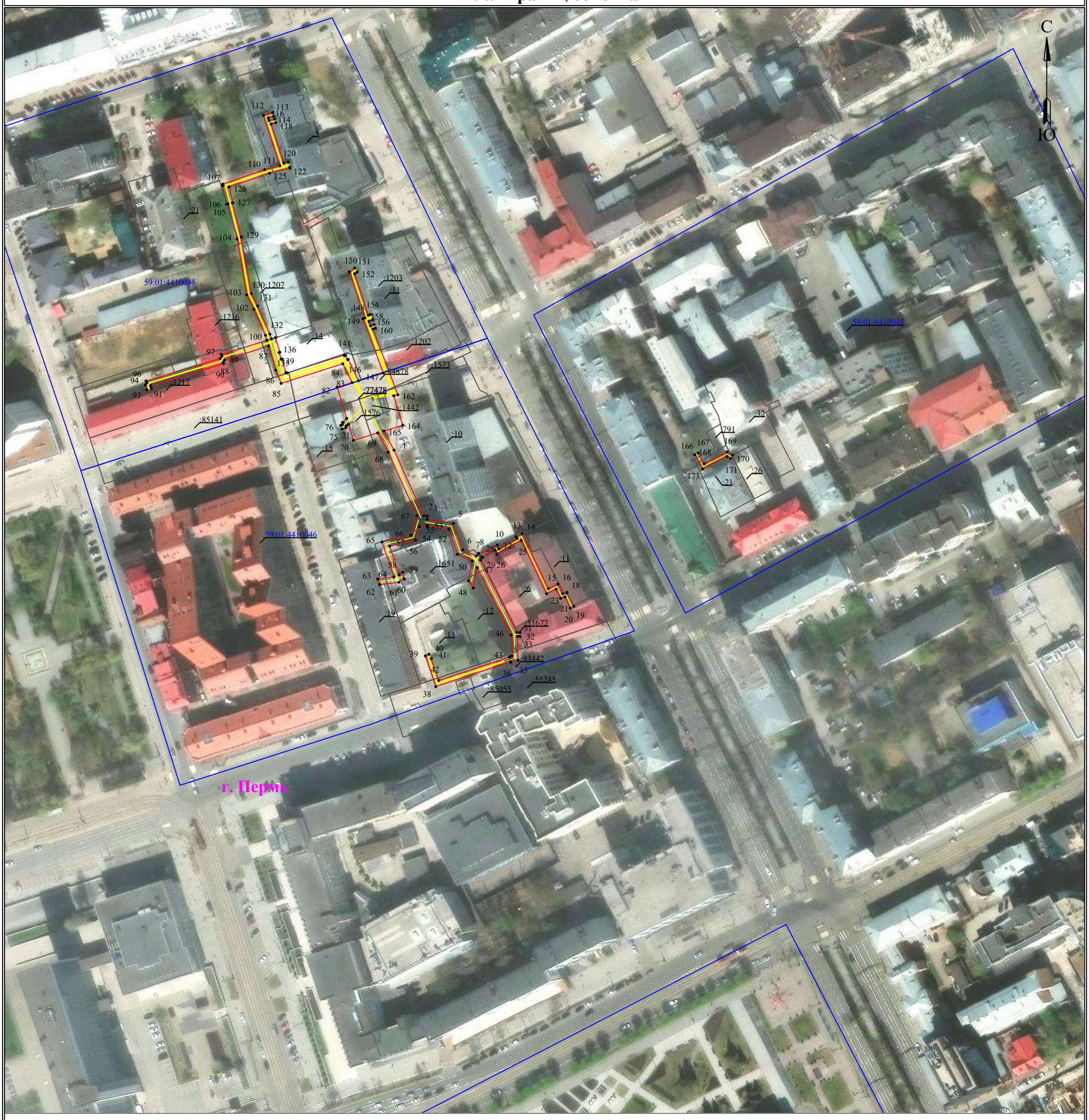

Масштаб 1:2000

Лист 2 из 4

Используемые условные знаки и обозначения:

- 1 - обозначение характерной точки границы устанавливаемого публичного сервитута
- границы земельных участков, попадающих в зону публичного сервитута
- граница кадастрового квартала
- 59:01:3810290 - номер кадастрового квартала
- граница устанавливаемого публичного сервитута
- г. Пермь - наименование населенного пункта
- ось линии, контур объекта

Схема расположения границ публичного сервитута
для эксплуатации объекта электросетевого хозяйства

«Электросетевой комплекс Подстанция 35/6 кВ «Центральная» (КЛ 0,4кВ: от ТП-5063, от ТП-5067, от ТП-5235, от БКТП-6076, от ТП-5190, от ТП-5174 - ВРУ здания Коммунистическая,45; ТП-5235, ТП-5063, ТП-5067, ТП-5190)»

(наименование объекта)

План границ объекта



Масштаб 1:2000

Лист 3 из 4

Используемые условные знаки и обозначения:

- 1 - обозначение характерной точки границы устанавливаемого публичного сервитута
- границы земельных участков, попадающих в зону публичного сервитута
- граница кадастрового квартала
- 59:01:3810290 - номер кадастрового квартала
- граница устанавливаемого публичного сервитута
- г. Пермь - наименование населенного пункта
- ось линии, контур объекта

Схема расположения границ публичного сервитута
для эксплуатации объекта электросетевого хозяйства

«Электросетевой комплекс Подстанция 35/6 кВ «Центральная» (КЛ 0,4кВ: от ТП-5063, от ТП-5067, от ТП-5235, от БКТП-6076, от ТП-5190, от ТП-5174 - ВРУ здания Коммунистическая,45; ТП-5235, ТП-5063, ТП-5067, ТП-5190)»

(наименование объекта)

План границ объекта

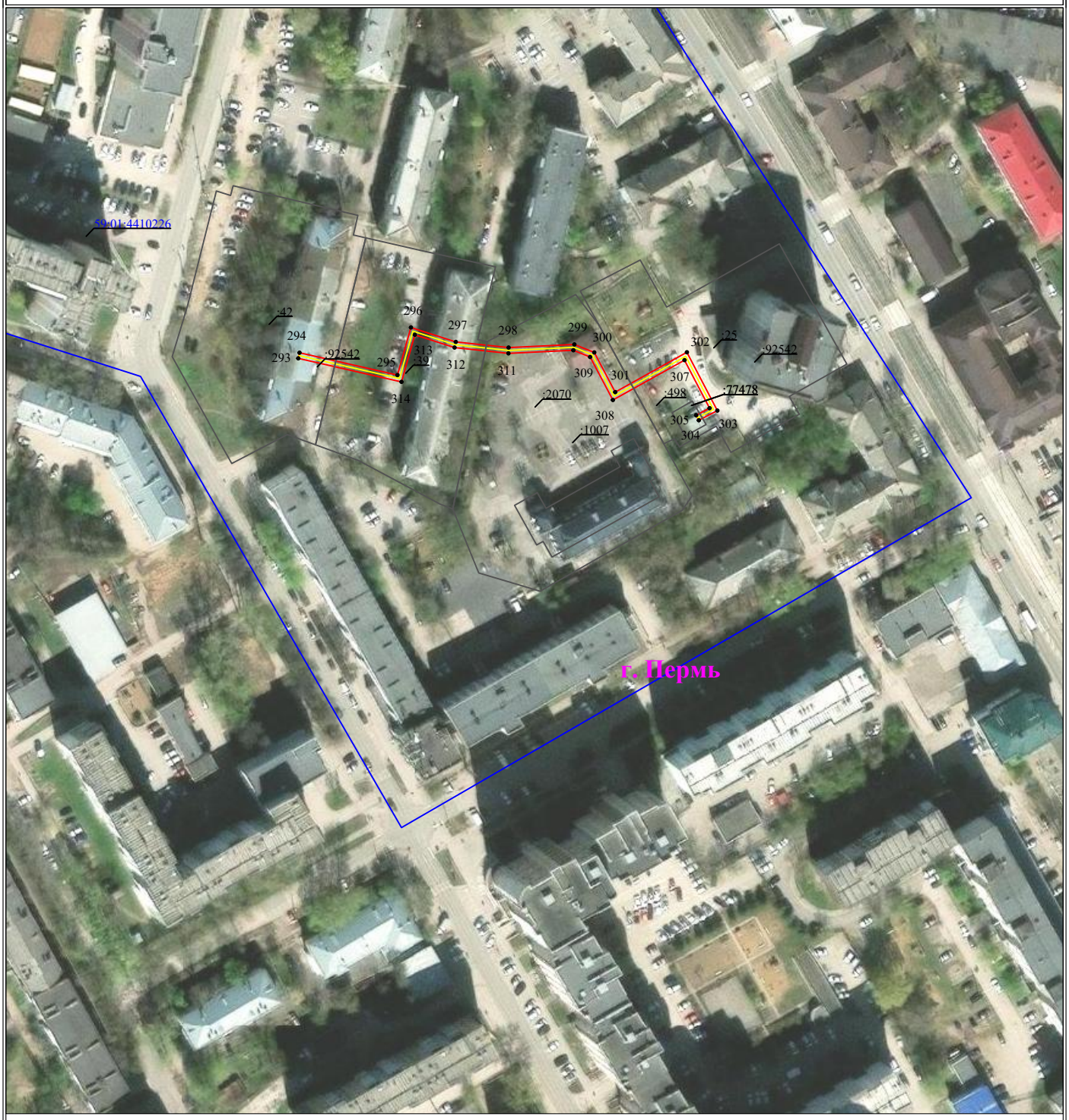

Масштаб 1:2000

Используемые условные знаки и обозначения:

Лист 4 из 4

- 1 — **обозначение характерной точки границы устанавливаемого публичного сервитута**
- **границы земельных участков, попадающих в зону публичного сервитута**
- **граница кадастрового квартала**
- 59:01:3810290 — **номер кадастрового квартала**
- **граница устанавливаемого публичного сервитута**
- г. Пермь — **наименование населенного пункта**
- **ось линии, контур объекта**

ГРАФИЧЕСКОЕ ОПИСАНИЕ

местоположения границ публичного сервитута

«Электросетевой комплекс Подстанция 35/6 кВ «Центральная» (КЛ 0,4кВ: от ТП-5063, от ТП-5067, от ТП-5235, от БКТП-6076, от ТП-5190, от ТП-5174 - ВРУ здания Коммунистическая,45; ТП-5235, ТП-5063, ТП-5067, ТП-5190)»

(наименование объекта, местоположение границ которого описано (далее - объект)

Раздел 1

Сведения об объекте		
№ п/п	Характеристики объекта	Описание характеристик
1	2	3
1	Местоположение объекта	Пермский край, городской округ Пермский, город Пермь
2	Площадь объекта +/- величина погрешности определения площади (Р+/- Дельта Р)	6823 кв.м ± 18.86 кв.м
3	Иные характеристики объекта	Публичный сервитут устанавливается в целях эксплуатации объекта электросетевого хозяйства «Электросетевой комплекс Подстанция 35/6 кВ «Центральная» (КЛ 0,4кВ: от ТП-5063, от ТП-5067, от ТП-5235, от БКТП-6076, от ТП-5190, от ТП-5174 - ВРУ здания Коммунистическая,45; ТП-5235, ТП-5063, ТП-5067, ТП-5190)» (согласно ст. 3.6 Федерального закона от 25 октября 2001 г. № 137-ФЗ «О введении в действие Земельного кодекса Российской Федерации») Срок установления публичного сервитута - сорок девять лет (согласно п.1 ст. 39.45 ЗК РФ).

Раздел 2

Сведения о местоположении границ объекта

1. Система координат МСК-59, зона 2

2. Сведения о характерных точках границ объекта

Обозначение характерных точек границ	Координаты, м		Метод определения координат характерной точки	Средняя квадратическая погрешность положения характерной точки (M_t), м	Описание обозначения точки на местности (при наличии)
	X	Y			
1	2	3	4	5	6
Граница1(1)	–	–	–	–	–
1	518164.06	2231473.58	Метод спутниковых геодезических измерений (определений)	0.10	–
2	518129.83	2231489.16	Метод спутниковых геодезических измерений (определений)	0.10	–
3	518129.76	2231490.88	Метод спутниковых геодезических измерений (определений)	0.10	–
4	518128.14	2231490.88	Метод спутниковых геодезических измерений (определений)	0.10	–

5	518126.00	2231504.44	Метод спутниковых геодезических измерений (определений)	0.10	–
6	518112.12	2231509.33	Метод спутниковых геодезических измерений (определений)	0.10	–
7	518109.02	2231516.38	Метод спутниковых геодезических измерений (определений)	0.10	–
8	518110.36	2231517.60	Метод спутниковых геодезических измерений (определений)	0.10	–
9	518110.14	2231517.78	Метод спутниковых геодезических измерений (определений)	0.10	–
10	518114.66	2231527.31	Метод спутниковых геодезических измерений (определений)	0.10	–
11	518112.65	2231528.08	Метод спутниковых геодезических измерений (определений)	0.10	–
12	518118.10	2231537.62	Метод спутниковых геодезических измерений (определений)	0.10	–
13	518118.97	2231536.92	Метод спутниковых геодезических измерений (определений)	0.10	–
14	518120.60	2231540.26	Метод спутниковых геодезических измерений (определений)	0.10	–
15	518091.95	2231553.90	Метод спутниковых геодезических измерений (определений)	0.10	–
16	518094.37	2231558.87	Метод спутниковых геодезических измерений (определений)	0.10	–
17	518089.32	2231561.27	Метод спутниковых геодезических измерений (определений)	0.10	–
18	518090.05	2231563.54	Метод спутниковых геодезических измерений (определений)	0.10	–
19	518082.72	2231567.07	Метод спутниковых геодезических измерений (определений)	0.10	–
20	518081.86	2231565.27	Метод спутниковых геодезических измерений (определений)	0.10	–
21	518087.61	2231562.50	Метод спутниковых геодезических измерений (определений)	0.10	–
22	518086.88	2231560.21	Метод спутниковых	0.10	–

			геодезических измерений (определений)		
23	518091.69	2231557.93	Метод спутниковых геодезических измерений (определений)	0.10	–
24	518089.27	2231552.96	Метод спутниковых геодезических измерений (определений)	0.10	–
25	518117.02	2231539.76	Метод спутниковых геодезических измерений (определений)	0.10	–
26	518109.75	2231527.04	Метод спутниковых геодезических измерений (определений)	0.10	–
27	518111.94	2231526.21	Метод спутниковых геодезических измерений (определений)	0.10	–
28	518108.60	2231519.19	Метод спутниковых геодезических измерений (определений)	0.10	–
29	518108.12	2231519.63	Метод спутниковых геодезических измерений (определений)	0.10	–
30	518106.86	2231518.50	Метод спутниковых геодезических измерений (определений)	0.10	–
31	518069.12	2231537.51	Метод спутниковых геодезических измерений (определений)	0.10	–
32	518069.11	2231539.12	Метод спутниковых геодезических измерений (определений)	0.10	–
33	518067.11	2231539.12	Метод спутниковых геодезических измерений (определений)	0.10	–
34	518067.12	2231537.76	Метод спутниковых геодезических измерений (определений)	0.10	–
35	518054.65	2231538.09	Метод спутниковых геодезических измерений (определений)	0.10	–
36	518053.52	2231534.31	Метод спутниковых геодезических измерений (определений)	0.10	–
37	518053.94	2231534.21	Метод спутниковых геодезических измерений (определений)	0.10	–
38	518040.98	2231495.30	Метод спутниковых геодезических измерений (определений)	0.10	–
39	518057.00	2231489.88	Метод спутниковых геодезических	0.10	–

			измерений (определений)		
40	518057.85	2231491.74	Метод спутниковых геодезических измерений (определений)	0.10	–
41	518055.55	2231493.00	Метод спутниковых геодезических измерений (определений)	0.10	–
42	518044.14	2231496.78	Метод спутниковых геодезических измерений (определений)	0.10	–
43	518056.32	2231533.65	Метод спутниковых геодезических измерений (определений)	0.10	–
44	518056.56	2231533.60	Метод спутниковых геодезических измерений (определений)	0.10	–
45	518056.99	2231534.94	Метод спутниковых геодезических измерений (определений)	0.10	–
46	518067.78	2231534.47	Метод спутниковых геодезических измерений (определений)	0.10	–
47	518102.84	2231516.87	Метод спутниковых геодезических измерений (определений)	0.10	–
48	518092.26	2231514.86	Метод спутниковых геодезических измерений (определений)	0.10	–
49	518096.08	2231512.30	Метод спутниковых геодезических измерений (определений)	0.10	–
50	518106.39	2231514.26	Метод спутниковых геодезических измерений (определений)	0.10	–
51	518109.84	2231506.59	Метод спутниковых геодезических измерений (определений)	0.10	–
52	518122.84	2231502.05	Метод спутниковых геодезических измерений (определений)	0.10	–
53	518124.74	2231490.86	Метод спутниковых геодезических измерений (определений)	0.10	–
54	518124.08	2231490.86	Метод спутниковых геодезических измерений (определений)	0.10	–
55	518124.22	2231486.76	Метод спутниковых геодезических измерений (определений)	0.10	–
56	518117.26	2231484.72	Метод спутниковых геодезических измерений	0.10	–

			(определений)		
57	518114.08	2231471.30	Метод спутниковых геодезических измерений (определений)	0.10	–
58	518099.21	2231476.24	Метод спутниковых геодезических измерений (определений)	0.10	–
59	518100.49	2231478.06	Метод спутниковых геодезических измерений (определений)	0.10	–
60	518096.96	2231478.89	Метод спутниковых геодезических измерений (определений)	0.10	–
61	518095.28	2231476.04	Метод спутниковых геодезических измерений (определений)	0.10	–
62	518094.02	2231466.05	Метод спутниковых геодезических измерений (определений)	0.10	–
63	518097.02	2231465.14	Метод спутниковых геодезических измерений (определений)	0.10	–
64	518098.05	2231473.48	Метод спутниковых геодезических измерений (определений)	0.10	–
65	518116.24	2231467.32	Метод спутниковых геодезических измерений (определений)	0.10	–
66	518119.91	2231482.33	Метод спутниковых геодезических измерений (определений)	0.10	–
67	518129.96	2231485.44	Метод спутниковых геодезических измерений (определений)	0.10	–
68	518163.00	2231470.50	Метод спутниковых геодезических измерений (определений)	0.10	–
69	518172.99	2231465.04	Метод спутниковых геодезических измерений (определений)	0.10	–
70	518169.15	2231452.44	Метод спутниковых геодезических измерений (определений)	0.10	–
71	518177.52	2231449.89	Метод спутниковых геодезических измерений (определений)	0.10	–
72	518176.52	2231448.79	Метод спутниковых геодезических измерений (определений)	0.10	–
73	518176.70	2231448.62	Метод спутниковых геодезических измерений (определений)	0.10	–

74	518175.70	2231448.38	Метод спутниковых геодезических измерений (определений)	0.10	–
75	518175.04	2231446.56	Метод спутниковых геодезических измерений (определений)	0.10	–
76	518176.92	2231445.88	Метод спутниковых геодезических измерений (определений)	0.10	–
77	518177.22	2231446.68	Метод спутниковых геодезических измерений (определений)	0.10	–
78	518178.04	2231446.88	Метод спутниковых геодезических измерений (определений)	0.10	–
79	518178.24	2231447.10	Метод спутниковых геодезических измерений (определений)	0.10	–
80	518178.50	2231446.84	Метод спутниковых геодезических измерений (определений)	0.10	–
81	518180.53	2231448.97	Метод спутниковых геодезических измерений (определений)	0.10	–
82	518196.82	2231444.01	Метод спутниковых геодезических измерений (определений)	0.10	–
83	518199.19	2231451.79	Метод спутниковых геодезических измерений (определений)	0.10	–
84	518209.00	2231446.89	Метод спутниковых геодезических измерений (определений)	0.10	–
85	518198.82	2231414.81	Метод спутниковых геодезических измерений (определений)	0.10	–
86	518205.65	2231412.04	Метод спутниковых геодезических измерений (определений)	0.10	–
87	518218.24	2231408.33	Метод спутниковых геодезических измерений (определений)	0.10	–
88	518210.96	2231385.39	Метод спутниковых геодезических измерений (определений)	0.10	–
89	518209.79	2231384.68	Метод спутниковых геодезических измерений (определений)	0.10	–
90	518209.04	2231384.86	Метод спутниковых геодезических измерений (определений)	0.10	–
91	518197.54	2231346.87	Метод спутниковых	0.10	–

			геодезических измерений (определений)		
92	518196.20	2231347.32	Метод спутниковых геодезических измерений (определений)	0.10	–
93	518195.39	2231344.94	Метод спутниковых геодезических измерений (определений)	0.10	–
94	518197.95	2231344.16	Метод спутниковых геодезических измерений (определений)	0.10	–
95	518199.20	2231344.98	Метод спутниковых геодезических измерений (определений)	0.10	–
96	518200.04	2231344.56	Метод спутниковых геодезических измерений (определений)	0.10	–
97	518211.73	2231383.14	Метод спутниковых геодезических измерений (определений)	0.10	–
98	518212.95	2231384.00	Метод спутниковых геодезических измерений (определений)	0.10	–
99	518213.78	2231383.76	Метод спутниковых геодезических измерений (определений)	0.10	–
100	518221.21	2231407.46	Метод спутниковых геодезических измерений (определений)	0.10	–
101	518223.82	2231406.69	Метод спутниковых геодезических измерений (определений)	0.10	–
102	518237.36	2231400.70	Метод спутниковых геодезических измерений (определений)	0.10	–
103	518244.84	2231396.95	Метод спутниковых геодезических измерений (определений)	0.10	–
104	518273.94	2231391.88	Метод спутниковых геодезических измерений (определений)	0.10	–
105	518292.22	2231387.15	Метод спутниковых геодезических измерений (определений)	0.10	–
106	518292.08	2231386.48	Метод спутниковых геодезических измерений (определений)	0.10	–
107	518301.74	2231384.28	Метод спутниковых геодезических измерений (определений)	0.10	–
108	518301.82	2231384.67	Метод спутниковых геодезических	0.10	–

			измерений (определений)		
109	518302.52	2231384.49	Метод спутниковых геодезических измерений (определений)	0.10	–
110	518310.06	2231406.26	Метод спутниковых геодезических измерений (определений)	0.10	–
111	518312.06	2231414.15	Метод спутниковых геодезических измерений (определений)	0.10	–
112	518338.24	2231405.60	Метод спутниковых геодезических измерений (определений)	0.10	–
113	518339.74	2231410.31	Метод спутниковых геодезических измерений (определений)	0.10	–
114	518337.82	2231410.91	Метод спутниковых геодезических измерений (определений)	0.10	–
115	518336.94	2231408.12	Метод спутниковых геодезических измерений (определений)	0.10	–
116	518335.56	2231408.58	Метод спутниковых геодезических измерений (определений)	0.10	–
117	518336.38	2231411.46	Метод спутниковых геодезических измерений (определений)	0.10	–
118	518334.46	2231412.00	Метод спутниковых геодезических измерений (определений)	0.10	–
119	518333.79	2231409.66	Метод спутниковых геодезических измерений (определений)	0.10	–
120	518313.38	2231416.26	Метод спутниковых геодезических измерений (определений)	0.10	–
121	518313.96	2231418.61	Метод спутниковых геодезических измерений (определений)	0.10	–
122	518311.30	2231419.34	Метод спутниковых геодезических измерений (определений)	0.10	–
123	518311.30	2231419.32	Метод спутниковых геодезических измерений (определений)	0.10	–
124	518310.89	2231419.42	Метод спутниковых геодезических измерений (определений)	0.10	–
125	518308.13	2231408.78	Метод спутниковых геодезических измерений	0.10	–

			(определений)		
126	518301.06	2231387.78	Метод спутниковых геодезических измерений (определений)	0.10	–
127	518292.78	2231389.74	Метод спутниковых геодезических измерений (определений)	0.10	–
128	518292.72	2231389.45	Метод спутниковых геодезических измерений (определений)	0.10	–
129	518275.00	2231394.08	Метод спутниковых геодезических измерений (определений)	0.10	–
130	518245.56	2231399.36	Метод спутниковых геодезических измерений (определений)	0.10	–
131	518239.18	2231402.60	Метод спутниковых геодезических измерений (определений)	0.10	–
132	518224.44	2231408.98	Метод спутниковых геодезических измерений (определений)	0.10	–
133	518221.94	2231409.80	Метод спутниковых геодезических измерений (определений)	0.10	–
134	518222.61	2231411.91	Метод спутниковых геодезических измерений (определений)	0.10	–
135	518214.97	2231414.16	Метод спутниковых геодезических измерений (определений)	0.10	–
136	518214.85	2231413.80	Метод спутниковых геодезических измерений (определений)	0.10	–
137	518211.36	2231414.82	Метод спутниковых геодезических измерений (определений)	0.10	–
138	518211.48	2231415.14	Метод спутниковых геодезических измерений (определений)	0.10	–
139	518204.43	2231417.26	Метод спутниковых геодезических измерений (определений)	0.10	–
140	518204.27	2231418.00	Метод спутниковых геодезических измерений (определений)	0.10	–
141	518213.53	2231447.60	Метод спутниковых геодезических измерений (определений)	0.10	–
142	518213.16	2231447.73	Метод спутниковых геодезических измерений (определений)	0.10	–

143	518213.36	2231448.36	Метод спутниковых геодезических измерений (определений)	0.10	–
144	518211.16	2231449.44	Метод спутниковых геодезических измерений (определений)	0.10	–
145	518211.34	2231449.72	Метод спутниковых геодезических измерений (определений)	0.10	–
146	518200.20	2231455.10	Метод спутниковых геодезических измерений (определений)	0.10	–
147	518204.14	2231468.03	Метод спутниковых геодезических измерений (определений)	0.10	–
148	518232.47	2231457.42	Метод спутниковых геодезических измерений (определений)	0.10	–
149	518232.84	2231458.38	Метод спутниковых геодезических измерений (определений)	0.10	–
150	518256.83	2231450.32	Метод спутниковых геодезических измерений (определений)	0.10	–
151	518258.81	2231453.08	Метод спутниковых геодезических измерений (определений)	0.10	–
152	518256.78	2231454.40	Метод спутниковых геодезических измерений (определений)	0.10	–
153	518255.87	2231453.08	Метод спутниковых геодезических измерений (определений)	0.10	–
154	518234.28	2231460.23	Метод спутниковых геодезических измерений (определений)	0.10	–
155	518234.70	2231461.32	Метод спутниковых геодезических измерений (определений)	0.10	–
156	518231.80	2231462.38	Метод спутниковых геодезических измерений (определений)	0.10	–
157	518231.06	2231460.57	Метод спутниковых геодезических измерений (определений)	0.10	–
158	518228.76	2231461.44	Метод спутниковых геодезических измерений (определений)	0.10	–
159	518229.44	2231463.16	Метод спутниковых геодезических измерений (определений)	0.10	–
160	518227.58	2231463.90	Метод спутниковых	0.10	–

			геодезических измерений (определений)		
161	518227.06	2231462.60	Метод спутниковых геодезических измерений (определений)	0.10	–
162	518192.90	2231475.54	Метод спутниковых геодезических измерений (определений)	0.10	–
163	518192.35	2231473.42	Метод спутниковых геодезических измерений (определений)	0.10	–
164	518176.97	2231478.10	Метод спутниковых геодезических измерений (определений)	0.10	–
165	518173.98	2231468.28	Метод спутниковых геодезических измерений (определений)	0.10	–
1	518164.06	2231473.58	Метод спутниковых геодезических измерений (определений)	0.10	–
Граница1(2)	–	–	–	–	–
166	518161.64	2231630.10	Метод спутниковых геодезических измерений (определений)	0.10	–
167	518162.58	2231631.86	Метод спутниковых геодезических измерений (определений)	0.10	–
168	518156.91	2231634.92	Метод спутниковых геодезических измерений (определений)	0.10	–
169	518163.08	2231646.88	Метод спутниковых геодезических измерений (определений)	0.10	–
170	518161.47	2231649.70	Метод спутниковых геодезических измерений (определений)	0.10	–
171	518159.73	2231648.70	Метод спутниковых геодезических измерений (определений)	0.10	–
172	518160.80	2231646.82	Метод спутниковых геодезических измерений (определений)	0.10	–
173	518154.23	2231634.08	Метод спутниковых геодезических измерений (определений)	0.10	–
166	518161.64	2231630.10	Метод спутниковых геодезических измерений (определений)	0.10	–
Граница1(3)	–	–	–	–	–
174	517672.99	2231682.35	Метод спутниковых геодезических измерений (определений)	0.10	–

175	517674.36	2231688.36	Метод спутниковых геодезических измерений (определений)	0.10	–
176	517673.76	2231688.46	Метод спутниковых геодезических измерений (определений)	0.10	–
177	517676.22	2231699.14	Метод спутниковых геодезических измерений (определений)	0.10	–
178	517673.00	2231700.88	Метод спутниковых геодезических измерений (определений)	0.10	–
179	517673.21	2231701.26	Метод спутниковых геодезических измерений (определений)	0.10	–
180	517665.54	2231705.38	Метод спутниковых геодезических измерений (определений)	0.10	–
181	517664.01	2231702.98	Метод спутниковых геодезических измерений (определений)	0.10	–
182	517671.82	2231698.78	Метод спутниковых геодезических измерений (определений)	0.10	–
183	517672.02	2231699.14	Метод спутниковых геодезических измерений (определений)	0.10	–
184	517673.94	2231698.10	Метод спутниковых геодезических измерений (определений)	0.10	–
185	517671.78	2231688.76	Метод спутниковых геодезических измерений (определений)	0.10	–
186	517671.33	2231688.83	Метод спутниковых геодезических измерений (определений)	0.10	–
187	517670.19	2231683.87	Метод спутниковых геодезических измерений (определений)	0.10	–
188	517663.78	2231687.35	Метод спутниковых геодезических измерений (определений)	0.10	–
189	517653.62	2231668.60	Метод спутниковых геодезических измерений (определений)	0.10	–
190	517648.27	2231668.41	Метод спутниковых геодезических измерений (определений)	0.10	–
191	517647.82	2231668.54	Метод спутниковых геодезических измерений (определений)	0.10	–
192	517647.26	2231666.62	Метод спутниковых	0.10	–

			геодезических измерений (определений)		
193	517647.97	2231666.42	Метод спутниковых геодезических измерений (определений)	0.10	–
194	517648.01	2231665.60	Метод спутниковых геодезических измерений (определений)	0.10	–
195	517652.07	2231665.74	Метод спутниковых геодезических измерений (определений)	0.10	–
196	517651.22	2231664.17	Метод спутниковых геодезических измерений (определений)	0.10	–
197	517657.00	2231661.04	Метод спутниковых геодезических измерений (определений)	0.10	–
198	517645.92	2231639.50	Метод спутниковых геодезических измерений (определений)	0.10	–
199	517635.39	2231643.84	Метод спутниковых геодезических измерений (определений)	0.10	–
200	517634.63	2231642.00	Метод спутниковых геодезических измерений (определений)	0.10	–
201	517646.86	2231636.94	Метод спутниковых геодезических измерений (определений)	0.10	–
202	517658.76	2231660.08	Метод спутниковых геодезических измерений (определений)	0.10	–
203	517677.21	2231650.08	Метод спутниковых геодезических измерений (определений)	0.10	–
204	517689.77	2231673.25	Метод спутниковых геодезических измерений (определений)	0.10	–
205	517675.76	2231680.85	Метод спутниковых геодезических измерений (определений)	0.10	–
206	517692.46	2231714.35	Метод спутниковых геодезических измерений (определений)	0.10	–
207	517718.58	2231701.67	Метод спутниковых геодезических измерений (определений)	0.10	–
208	517720.92	2231706.29	Метод спутниковых геодезических измерений (определений)	0.10	–
209	517718.44	2231707.60	Метод спутниковых геодезических	0.10	–

			измерений (определений)		
210	517717.22	2231705.30	Метод спутниковых геодезических измерений (определений)	0.10	–
211	517691.24	2231717.99	Метод спутниковых геодезических измерений (определений)	0.10	–
212	517673.25	2231682.21	Метод спутниковых геодезических измерений (определений)	0.10	–
174	517672.99	2231682.35	Метод спутниковых геодезических измерений (определений)	0.10	–
Граница1(4)	–	–	–	–	–
213	517688.17	2231939.71	Метод спутниковых геодезических измерений (определений)	0.10	–
214	517679.80	2231923.75	Метод спутниковых геодезических измерений (определений)	0.10	–
215	517675.70	2231925.74	Метод спутниковых геодезических измерений (определений)	0.10	–
216	517663.97	2231920.48	Метод спутниковых геодезических измерений (определений)	0.10	–
217	517653.80	2231910.22	Метод спутниковых геодезических измерений (определений)	0.10	–
218	517647.34	2231899.92	Метод спутниковых геодезических измерений (определений)	0.10	–
219	517649.91	2231898.48	Метод спутниковых геодезических измерений (определений)	0.10	–
220	517656.02	2231908.38	Метод спутниковых геодезических измерений (определений)	0.10	–
221	517665.96	2231918.10	Метод спутниковых геодезических измерений (определений)	0.10	–
222	517675.66	2231922.56	Метод спутниковых геодезических измерений (определений)	0.10	–
223	517678.45	2231921.18	Метод спутниковых геодезических измерений (определений)	0.10	–
224	517672.93	2231910.66	Метод спутниковых геодезических измерений (определений)	0.10	–
225	517696.39	2231898.35	Метод спутниковых геодезических	0.10	–

			измерений (определений)		
226	517711.61	2231927.43	Метод спутниковых геодезических измерений (определений)	0.10	–
227	517706.38	2231930.17	Метод спутниковых геодезических измерений (определений)	0.10	–
228	517719.33	2231956.28	Метод спутниковых геодезических измерений (определений)	0.10	–
229	517719.58	2231956.16	Метод спутниковых геодезических измерений (определений)	0.10	–
230	517721.98	2231960.52	Метод спутниковых геодезических измерений (определений)	0.10	–
231	517721.56	2231960.76	Метод спутниковых геодезических измерений (определений)	0.10	–
232	517726.26	2231970.26	Метод спутниковых геодезических измерений (определений)	0.10	–
233	517722.54	2231972.60	Метод спутниковых геодезических измерений (определений)	0.10	–
234	517721.46	2231970.92	Метод спутниковых геодезических измерений (определений)	0.10	–
235	517723.68	2231969.52	Метод спутниковых геодезических измерений (определений)	0.10	–
236	517719.84	2231961.78	Метод спутниковых геодезических измерений (определений)	0.10	–
237	517719.25	2231962.13	Метод спутниковых геодезических измерений (определений)	0.10	–
238	517716.91	2231957.39	Метод спутниковых геодезических измерений (определений)	0.10	–
239	517717.52	2231957.11	Метод спутниковых геодезических измерений (определений)	0.10	–
240	517704.61	2231931.10	Метод спутниковых геодезических измерений (определений)	0.10	–
213	517688.17	2231939.71	Метод спутниковых геодезических измерений (определений)	0.10	–
Граница1(5)	–	–	–	–	–
241	517538.32	2232134.53	Метод спутниковых геодезических	0.10	–

			измерений (определений)		
242	517553.94	2232119.28	Метод спутниковых геодезических измерений (определений)	0.10	–
243	517555.32	2232122.22	Метод спутниковых геодезических измерений (определений)	0.10	–
244	517539.91	2232137.39	Метод спутниковых геодезических измерений (определений)	0.10	–
245	517550.48	2232157.18	Метод спутниковых геодезических измерений (определений)	0.10	–
246	517538.04	2232163.80	Метод спутниковых геодезических измерений (определений)	0.10	–
247	517538.77	2232165.13	Метод спутниковых геодезических измерений (определений)	0.10	–
248	517538.55	2232165.25	Метод спутниковых геодезических измерений (определений)	0.10	–
249	517540.49	2232168.96	Метод спутниковых геодезических измерений (определений)	0.10	–
250	517565.38	2232156.48	Метод спутниковых геодезических измерений (определений)	0.10	–
251	517567.44	2232160.40	Метод спутниковых геодезических измерений (определений)	0.10	–
252	517564.48	2232161.89	Метод спутниковых геодезических измерений (определений)	0.10	–
253	517563.58	2232160.08	Метод спутниковых геодезических измерений (определений)	0.10	–
254	517540.90	2232171.64	Метод спутниковых геодезических измерений (определений)	0.10	–
255	517540.98	2232171.78	Метод спутниковых геодезических измерений (определений)	0.10	–
256	517524.90	2232180.03	Метод спутниковых геодезических измерений (определений)	0.10	–
257	517525.78	2232181.34	Метод спутниковых геодезических измерений (определений)	0.10	–
258	517524.12	2232182.46	Метод спутниковых геодезических измерений	0.10	–

			(определений)		
259	517522.88	2232182.79	Метод спутниковых геодезических измерений (определений)	0.10	–
260	517521.48	2232179.18	Метод спутниковых геодезических измерений (определений)	0.10	–
261	517537.58	2232170.60	Метод спутниковых геодезических измерений (определений)	0.10	–
262	517535.66	2232166.81	Метод спутниковых геодезических измерений (определений)	0.10	–
263	517535.30	2232167.01	Метод спутниковых геодезических измерений (определений)	0.10	–
264	517534.61	2232165.63	Метод спутниковых геодезических измерений (определений)	0.10	–
265	517523.04	2232171.79	Метод спутниковых геодезических измерений (определений)	0.10	–
266	517510.99	2232149.08	Метод спутниковых геодезических измерений (определений)	0.10	–
267	517516.27	2232146.27	Метод спутниковых геодезических измерений (определений)	0.10	–
268	517507.57	2232129.52	Метод спутниковых геодезических измерений (определений)	0.10	–
269	517501.47	2232132.58	Метод спутниковых геодезических измерений (определений)	0.10	–
270	517501.34	2232132.32	Метод спутниковых геодезических измерений (определений)	0.10	–
271	517497.97	2232134.16	Метод спутниковых геодезических измерений (определений)	0.10	–
272	517496.68	2232132.16	Метод спутниковых геодезических измерений (определений)	0.10	–
273	517500.29	2232130.14	Метод спутниковых геодезических измерений (определений)	0.10	–
274	517500.09	2232129.73	Метод спутниковых геодезических измерений (определений)	0.10	–
275	517496.52	2232131.70	Метод спутниковых геодезических измерений (определений)	0.10	–

276	517495.39	2232129.62	Метод спутниковых геодезических измерений (определений)	0.10	–
277	517499.04	2232127.57	Метод спутниковых геодезических измерений (определений)	0.10	–
278	517498.77	2232127.00	Метод спутниковых геодезических измерений (определений)	0.10	–
279	517504.50	2232123.80	Метод спутниковых геодезических измерений (определений)	0.10	–
280	517478.28	2232072.00	Метод спутниковых геодезических измерений (определений)	0.10	–
281	517471.93	2232075.58	Метод спутниковых геодезических измерений (определений)	0.10	–
282	517471.74	2232075.18	Метод спутниковых геодезических измерений (определений)	0.10	–
283	517467.84	2232077.37	Метод спутниковых геодезических измерений (определений)	0.10	–
284	517466.28	2232074.45	Метод спутниковых геодезических измерений (определений)	0.10	–
285	517470.29	2232072.18	Метод спутниковых геодезических измерений (определений)	0.10	–
286	517470.07	2232071.76	Метод спутниковых геодезических измерений (определений)	0.10	–
287	517478.12	2232067.30	Метод спутниковых геодезических измерений (определений)	0.10	–
288	517478.30	2232067.64	Метод спутниковых геодезических измерений (определений)	0.10	–
289	517478.61	2232067.47	Метод спутниковых геодезических измерений (определений)	0.10	–
290	517506.91	2232123.70	Метод спутниковых геодезических измерений (определений)	0.10	–
291	517507.28	2232123.49	Метод спутниковых геодезических измерений (определений)	0.10	–
292	517518.50	2232145.08	Метод спутниковых геодезических измерений (определений)	0.10	–
241	517538.32	2232134.53	Метод спутниковых	0.10	–

			геодезических измерений (определений)		
Граница1(6)	–	–	–	–	–
293	516568.94	2231662.76	Метод спутниковых геодезических измерений (определений)	0.10	–
294	516570.90	2231663.20	Метод спутниковых геодезических измерений (определений)	0.10	–
295	516563.12	2231697.30	Метод спутниковых геодезических измерений (определений)	0.10	–
296	516579.69	2231701.98	Метод спутниковых геодезических измерений (определений)	0.10	–
297	516574.66	2231717.59	Метод спутниковых геодезических измерений (определений)	0.10	–
298	516572.70	2231735.98	Метод спутниковых геодезических измерений (определений)	0.10	–
299	516573.78	2231758.87	Метод спутниковых геодезических измерений (определений)	0.10	–
300	516570.99	2231765.80	Метод спутниковых геодезических измерений (определений)	0.10	–
301	516557.19	2231773.10	Метод спутниковых геодезических измерений (определений)	0.10	–
302	516571.06	2231798.04	Метод спутниковых геодезических измерений (определений)	0.10	–
303	516550.76	2231808.64	Метод спутниковых геодезических измерений (определений)	0.10	–
304	516547.38	2231802.20	Метод спутниковых геодезических измерений (определений)	0.10	–
305	516549.14	2231801.26	Метод спутниковых геодезических измерений (определений)	0.10	–
306	516551.60	2231805.94	Метод спутниковых геодезических измерений (определений)	0.10	–
307	516568.32	2231797.22	Метод спутниковых геодезических измерений (определений)	0.10	–
308	516554.45	2231772.28	Метод спутниковых геодезических измерений (определений)	0.10	–
309	516569.41	2231764.36	Метод спутниковых	0.10	–

			геодезических измерений (определений)		
310	516571.76	2231758.53	Метод спутниковых геодезических измерений (определений)	0.10	–
311	516570.68	2231735.92	Метод спутниковых геодезических измерений (определений)	0.10	–
312	516572.70	2231717.17	Метод спутниковых геодезических измерений (определений)	0.10	–
313	516577.15	2231703.34	Метод спутниковых геодезических измерений (определений)	0.10	–
314	516560.76	2231698.70	Метод спутниковых геодезических измерений (определений)	0.10	–
293	516568.94	2231662.76	Метод спутниковых геодезических измерений (определений)	0.10	–

3. Сведения о характерных точках части (частей) границы объекта

Обозначение характерных точек части границы	Координаты, м		Метод определения координат характерной точки	Средняя квадратическая погрешность положения характерной точки (M_t), м	Описание обозначения точки на местности (при наличии)
	X	Y			
1	2	3	4	5	6
–	–	–	–	–	–