Схема расположения границ публичного сервитута
для эксплуатации объекта электросетевого хояйства
Электросетевой комплекс Подстанция 110/6 кВ «Строительная»
(КЛ 0,4кВ: ТП 4460, КТП 4433, ТП 4430, ТП 4478, ТП 4487, ТП 4432)

(наименование объекта)

Обзорная схема границ объекта

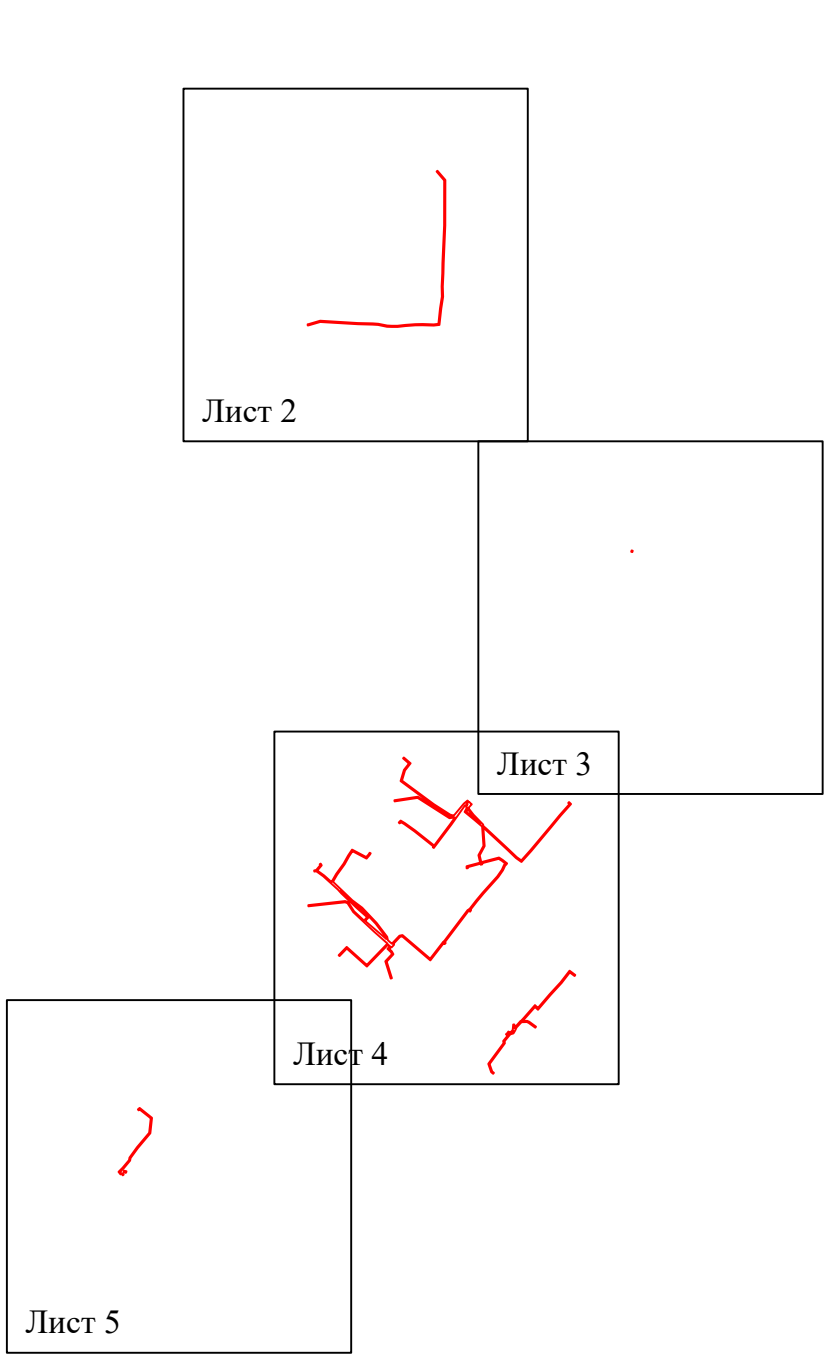

Условные обозначения:

- граница устанавливаемого публичного сервитута

Схема расположения границ публичного сервитута
для эксплуатации объекта электросетевого хояйства
Электросетевой комплекс Подстанция 110/6 кВ «Строительная»
(КЛ 0,4кВ: ТП 4460, КТП 4433, ТП 4430, ТП 4478, ТП 4487, ТП 4432)

(наименование объекта)

Масштаб 1:2000

Лист 2 из 5

Используемые условные знаки и обозначения:

- ● 1 - обозначение характерной точки границы устанавливаемого публичного сервитута
- - границы земельных участков, попадающих в зону публичного сервитута
- - граница кадастрового квартала
- 59:01:3810290 - номер кадастрового квартала
- - граница устанавливаемого публичного сервитута
- г. Пермь - наименование населенного пункта
- - ось линии, контур объекта

Схема расположения границ публичного сервитута
для эксплуатации объекта электросетевого хояйства
Электросетевой комплекс Подстанция 110/6 кВ «Строительная»
(КЛ 0,4кВ: ТП 4460, КТП 4433, ТП 4430, ТП 4478, ТП 4487, ТП 4432)

(наименование объекта)

Масштаб 1:2000

Лист 3 из 5

Используемые условные знаки и обозначения:

- ● 1 - обозначение характерной точки границы устанавливаемого публичного сервитута
- - границы земельных участков, попадающих в зону публичного сервитута
- - граница кадастрового квартала
- 59:01:3810290 - номер кадастрового квартала
- - граница устанавливаемого публичного сервитута
- г. Пермь - наименование населенного пункта
- - ось линии, контур объекта

Схема расположения границ публичного сервитута
для эксплуатации объекта электросетевого хояйства
Электросетевой комплекс Подстанция 110/6 кВ «Строительная»
(КЛ 0,4кВ: ТП 4460, КТП 4433, ТП 4430, ТП 4478, ТП 4487, ТП 4432)

(наименование объекта)

Масштаб 1:2000

Лист 4 из 5

Используемые условные знаки и обозначения:

- ● 1 — **- обозначение характерной точки границы устанавливаемого публичного сервитута**
- **- границы земельных участков, попадающих в зону публичного сервитута**
- **- граница кадастрового квартала**
- 59:01:3810290 — **- номер кадастрового квартала**
- **- граница устанавливаемого публичного сервитута**
- г. Пермь — **- наименование населенного пункта**
- **- ось линии, контур объекта**

Схема расположения границ публичного сервитута
для эксплуатации объекта электросетевого хояйства
Электросетевой комплекс Подстанция 110/6 кВ «Строительная»
(КЛ 0,4кВ: ТП 4460, КТП 4433, ТП 4430, ТП 4478, ТП 4487, ТП 4432)

(наименование объекта)

Масштаб 1:2000

Лист 5 из 5

Используемые условные знаки и обозначения:

- ● 1 - обозначение характерной точки границы устанавливаемого публичного сервитута
- границы земельных участков, попадающих в зону публичного сервитута
- граница кадастрового квартала
- 59:01:3810290 - номер кадастрового квартала
- граница устанавливаемого публичного сервитута
- г. Пермь - наименование населенного пункта
- ось линии, контур объекта

ГРАФИЧЕСКОЕ ОПИСАНИЕ

местоположения границ публичного сервитута

Электросетевой комплекс Подстанция 110/6 кВ «Строительная» (КЛ 0,4кВ: ТП 4460, КТП 4433, ТП 4430, ТП 4478, ТП 4487, ТП 4432)

(наименование объекта, местоположение границ которого описано (далее - объект)

Раздел 1

Сведения об объекте		
№ п/п	Характеристики объекта	Описание характеристик
1	2	3
1	Местоположение объекта	Пермский край, Пермь город
2	Площадь объекта +/- величина погрешности определения площади (Р+/- Дельта Р)	5742 кв.м ± 16.82 кв.м
3	Иные характеристики объекта	Публичный сервитут устанавливается в целях эксплуатации объекта электросетевого хозяйства «Электросетевой комплекс Подстанция 110/6 кВ «Строительная» (КЛ 0,4кВ: ТП 4460, КТП 4433, ТП 4430, ТП 4478, ТП 4487, ТП 4432)» (согласно п.1 ст. 39.37 «Земельного кодекса Российской Федерации» от 25.10.2001 г. №136-ФЗ) Срок установления публичного сервитута - сорок девять лет (согласно п.1 ст. 39.45 ЗК РФ).

Раздел 2

Сведения о местоположении границ объекта

1. Система координат МСК-59, зона 2

2. Сведения о характерных точках границ объекта

Обозначение характерных точек границ	Координаты, м		Метод определения координат характерной точки	Средняя квадратическая погрешность положения характерной точки (M_t), м	Описание обозначения точки на местности (при наличии)
	X	Y			
1	2	3	4	5	6
Граница1(1)	–	–	–	–	–
1	529098.17	2235381.95	Метод спутниковых геодезических измерений (определений)	0.10	–
2	529099.47	2235383.47	Метод спутниковых геодезических измерений (определений)	0.10	–
3	529084.45	2235396.38	Метод спутниковых геодезических измерений (определений)	0.10	–
4	529009.85	2235396.23	Метод спутниковых геодезических измерений (определений)	0.10	–
5	528948.88	2235393.54	Метод спутниковых геодезических измерений (определений)	0.10	–
6	528931.98	2235393.25	Метод спутниковых	0.10	–

			геодезических измерений (определений)		
7	528910.56	2235392.22	Метод спутниковых геодезических измерений (определений)	0.10	–
8	528893.89	2235392.62	Метод спутниковых геодезических измерений (определений)	0.10	–
9	528874.64	2235389.63	Метод спутниковых геодезических измерений (определений)	0.10	–
10	528847.81	2235386.74	Метод спутниковых геодезических измерений (определений)	0.10	–
11	528846.78	2235377.34	Метод спутниковых геодезических измерений (определений)	0.10	–
12	528847.34	2235359.18	Метод спутниковых геодезических измерений (определений)	0.10	–
13	528847.14	2235347.13	Метод спутниковых геодезических измерений (определений)	0.10	–
14	528845.98	2235331.22	Метод спутниковых геодезических измерений (определений)	0.10	–
15	528844.53	2235318.38	Метод спутниковых геодезических измерений (определений)	0.10	–
16	528844.54	2235308.79	Метод спутниковых геодезических измерений (определений)	0.10	–
17	528844.84	2235301.02	Метод спутниковых геодезических измерений (определений)	0.10	–
18	528847.79	2235286.47	Метод спутниковых геодезических измерений (определений)	0.10	–
19	528848.40	2235277.65	Метод спутниковых геодезических измерений (определений)	0.10	–
20	528848.94	2235253.57	Метод спутниковых геодезических измерений (определений)	0.10	–
21	528852.70	2235192.11	Метод спутниковых геодезических измерений (определений)	0.10	–
22	528846.99	2235172.71	Метод спутниковых геодезических измерений (определений)	0.10	–
23	528847.04	2235171.58	Метод спутниковых геодезических	0.10	–

			измерений (определений)		
24	528849.03	2235171.55	Метод спутниковых геодезических измерений (определений)	0.10	–
25	528849.00	2235172.45	Метод спутниковых геодезических измерений (определений)	0.10	–
26	528854.72	2235191.88	Метод спутниковых геодезических измерений (определений)	0.10	–
27	528850.94	2235253.65	Метод спутниковых геодезических измерений (определений)	0.10	–
28	528850.40	2235277.75	Метод спутниковых геодезических измерений (определений)	0.10	–
29	528849.78	2235286.73	Метод спутниковых геодезических измерений (определений)	0.10	–
30	528846.84	2235301.26	Метод спутниковых геодезических измерений (определений)	0.10	–
31	528846.54	2235308.83	Метод спутниковых геодезических измерений (определений)	0.10	–
32	528846.53	2235318.28	Метод спутниковых геодезических измерений (определений)	0.10	–
33	528847.96	2235331.04	Метод спутниковых геодезических измерений (определений)	0.10	–
34	528849.14	2235347.05	Метод спутниковых геодезических измерений (определений)	0.10	–
35	528849.34	2235359.19	Метод спутниковых геодезических измерений (определений)	0.10	–
36	528848.78	2235377.26	Метод спутниковых геодезических измерений (определений)	0.10	–
37	528849.63	2235384.92	Метод спутниковых геодезических измерений (определений)	0.10	–
38	528874.90	2235387.65	Метод спутниковых геодезических измерений (определений)	0.10	–
39	528894.02	2235390.62	Метод спутниковых геодезических измерений (определений)	0.10	–
40	528910.58	2235390.22	Метод спутниковых геодезических измерений	0.10	–

			(определений)		
41	528932.05	2235391.25	Метод спутниковых геодезических измерений (определений)	0.10	–
42	528948.94	2235391.54	Метод спутниковых геодезических измерений (определений)	0.10	–
43	529009.89	2235394.23	Метод спутниковых геодезических измерений (определений)	0.10	–
44	529083.71	2235394.38	Метод спутниковых геодезических измерений (определений)	0.10	–
1	529098.17	2235381.95	Метод спутниковых геодезических измерений (определений)	0.10	–
Граница1(2)	–	–	–	–	–
45	528479.92	2235700.37	Метод спутниковых геодезических измерений (определений)	0.10	–
46	528479.26	2235702.25	Метод спутниковых геодезических измерений (определений)	0.10	–
47	528477.02	2235701.48	Метод спутниковых геодезических измерений (определений)	0.10	–
48	528477.68	2235699.59	Метод спутниковых геодезических измерений (определений)	0.10	–
45	528479.92	2235700.37	Метод спутниковых геодезических измерений (определений)	0.10	–
Граница1(3)	–	–	–	–	–
49	528132.08	2235336.95	Метод спутниковых геодезических измерений (определений)	0.10	–
50	528121.63	2235328.68	Метод спутниковых геодезических измерений (определений)	0.10	–
51	528103.36	2235323.23	Метод спутниковых геодезических измерений (определений)	0.10	–
52	528063.97	2235376.59	Метод спутниковых геодезических измерений (определений)	0.10	–
53	528046.76	2235403.37	Метод спутниковых геодезических измерений (определений)	0.10	–
54	528045.48	2235408.03	Метод спутниковых геодезических измерений (определений)	0.10	–
55	528044.83	2235403.45	Метод спутниковых геодезических	0.10	–

			измерений (определений)		
56	528077.94	2235351.45	Метод спутниковых геодезических измерений (определений)	0.10	–
57	528072.20	2235313.13	Метод спутниковых геодезических измерений (определений)	0.10	–
58	528070.22	2235313.43	Метод спутниковых геодезических измерений (определений)	0.10	–
59	528075.86	2235351.01	Метод спутниковых геодезических измерений (определений)	0.10	–
60	528042.75	2235402.99	Метод спутниковых геодезических измерений (определений)	0.10	–
61	528044.04	2235411.98	Метод спутниковых геодезических измерений (определений)	0.10	–
62	528033.26	2235404.36	Метод спутниковых геодезических измерений (определений)	0.10	–
63	527998.27	2235378.07	Метод спутниковых геодезических измерений (определений)	0.10	–
64	528022.74	2235347.13	Метод спутниковых геодезических измерений (определений)	0.10	–
65	528034.84	2235330.19	Метод спутниковых геодезических измерений (определений)	0.10	–
66	528038.93	2235323.36	Метод спутниковых геодезических измерений (определений)	0.10	–
67	528035.73	2235320.18	Метод спутниковых геодезических измерений (определений)	0.10	–
68	528034.31	2235321.60	Метод спутниковых геодезических измерений (определений)	0.10	–
69	528036.41	2235323.68	Метод спутниковых геодезических измерений (определений)	0.10	–
70	528033.18	2235329.09	Метод спутниковых геодезических измерений (определений)	0.10	–
71	528021.14	2235345.93	Метод спутниковых геодезических измерений (определений)	0.10	–
72	527996.71	2235376.84	Метод спутниковых геодезических измерений	0.10	–

			(определений)		
73	527995.33	2235375.80	Метод спутниковых геодезических измерений (определений)	0.10	–
74	527994.13	2235377.40	Метод спутниковых геодезических измерений (определений)	0.10	–
75	528032.08	2235405.97	Метод спутниковых геодезических измерений (определений)	0.10	–
76	528063.68	2235428.40	Метод спутниковых геодезических измерений (определений)	0.10	–
77	528065.24	2235432.63	Метод спутниковых геодезических измерений (определений)	0.10	–
78	528064.65	2235432.11	Метод спутниковых геодезических измерений (определений)	0.10	–
79	528060.78	2235430.41	Метод спутниковых геодезических измерений (определений)	0.10	–
80	528059.53	2235431.37	Метод спутниковых геодезических измерений (определений)	0.10	–
81	528053.13	2235427.66	Метод спутниковых геодезических измерений (определений)	0.10	–
82	528040.06	2235443.57	Метод спутниковых геодезических измерений (определений)	0.10	–
83	528029.11	2235456.26	Метод спутниковых геодезических измерений (определений)	0.10	–
84	527997.74	2235458.46	Метод спутниковых геодезических измерений (определений)	0.10	–
85	527982.47	2235450.22	Метод спутниковых геодезических измерений (определений)	0.10	–
86	527970.27	2235453.08	Метод спутниковых геодезических измерений (определений)	0.10	–
87	527964.39	2235430.90	Метод спутниковых геодезических измерений (определений)	0.10	–
88	527961.03	2235431.00	Метод спутниковых геодезических измерений (определений)	0.10	–
89	527961.09	2235433.00	Метод спутниковых геодезических измерений (определений)	0.10	–

90	527962.87	2235432.95	Метод спутниковых геодезических измерений (определений)	0.10	–
91	527968.38	2235453.54	Метод спутниковых геодезических измерений (определений)	0.10	–
92	527966.91	2235453.88	Метод спутниковых геодезических измерений (определений)	0.10	–
93	527967.38	2235456.61	Метод спутниковых геодезических измерений (определений)	0.10	–
94	527969.36	2235456.29	Метод спутниковых геодезических измерений (определений)	0.10	–
95	527976.42	2235483.49	Метод спутниковых геодезических измерений (определений)	0.10	–
96	527973.11	2235488.66	Метод спутниковых геодезических измерений (определений)	0.10	–
97	527968.58	2235494.38	Метод спутниковых геодезических измерений (определений)	0.10	–
98	527966.97	2235492.39	Метод спутниковых геодезических измерений (определений)	0.10	–
99	527958.70	2235488.58	Метод спутниковых геодезических измерений (определений)	0.10	–
100	527947.87	2235481.05	Метод спутниковых геодезических измерений (определений)	0.10	–
101	527921.30	2235457.23	Метод спутниковых геодезических измерений (определений)	0.10	–
102	527908.56	2235446.60	Метод спутниковых геодезических измерений (определений)	0.10	–
103	527893.80	2235435.14	Метод спутниковых геодезических измерений (определений)	0.10	–
104	527893.94	2235434.89	Метод спутниковых геодезических измерений (определений)	0.10	–
105	527892.81	2235432.66	Метод спутниковых геодезических измерений (определений)	0.10	–
106	527840.83	2235393.37	Метод спутниковых геодезических измерений (определений)	0.10	–
107	527841.26	2235392.89	Метод спутниковых	0.10	–

			геодезических измерений (определений)		
108	527813.59	2235371.50	Метод спутниковых геодезических измерений (определений)	0.10	–
109	527852.12	2235326.29	Метод спутниковых геодезических измерений (определений)	0.10	–
110	527851.08	2235321.36	Метод спутниковых геодезических измерений (определений)	0.10	–
111	527837.97	2235309.03	Метод спутниковых геодезических измерений (определений)	0.10	–
112	527843.54	2235302.58	Метод спутниковых геодезических измерений (определений)	0.10	–
113	527849.16	2235301.43	Метод спутниковых геодезических измерений (определений)	0.10	–
114	527871.93	2235284.15	Метод спутниковых геодезических измерений (определений)	0.10	–
115	527896.73	2235260.65	Метод спутниковых геодезических измерений (определений)	0.10	–
116	527908.84	2235244.48	Метод спутниковых геодезических измерений (определений)	0.10	–
117	527939.00	2235213.00	Метод спутниковых геодезических измерений (определений)	0.10	–
118	527950.71	2235219.78	Метод спутниковых геодезических измерений (определений)	0.10	–
119	527967.58	2235231.88	Метод спутниковых геодезических измерений (определений)	0.10	–
120	527980.90	2235239.37	Метод спутниковых геодезических измерений (определений)	0.10	–
121	527988.90	2235244.67	Метод спутниковых геодезических измерений (определений)	0.10	–
122	527976.84	2235267.70	Метод спутниковых геодезических измерений (определений)	0.10	–
123	527982.25	2235272.38	Метод спутниковых геодезических измерений (определений)	0.10	–
124	527985.40	2235274.49	Метод спутниковых геодезических	0.10	–

			измерений (определений)		
125	527986.51	2235272.83	Метод спутниковых геодезических измерений (определений)	0.10	–
126	527983.47	2235270.80	Метод спутниковых геодезических измерений (определений)	0.10	–
127	527979.36	2235267.23	Метод спутниковых геодезических измерений (определений)	0.10	–
128	527991.51	2235244.00	Метод спутниковых геодезических измерений (определений)	0.10	–
129	527981.96	2235237.67	Метод спутниковых геодезических измерений (определений)	0.10	–
130	527968.65	2235230.19	Метод спутниковых геодезических измерений (определений)	0.10	–
131	527951.81	2235218.11	Метод спутниковых геодезических измерений (определений)	0.10	–
132	527938.62	2235210.55	Метод спутниковых геодезических измерений (определений)	0.10	–
133	527949.35	2235198.48	Метод спутниковых геодезических измерений (определений)	0.10	–
134	527957.35	2235187.40	Метод спутниковых геодезических измерений (определений)	0.10	–
135	527965.81	2235194.59	Метод спутниковых геодезических измерений (определений)	0.10	–
136	527968.69	2235192.88	Метод спутниковых геодезических измерений (определений)	0.10	–
137	527967.67	2235191.16	Метод спутниковых геодезических измерений (определений)	0.10	–
138	527966.02	2235192.13	Метод спутниковых геодезических измерений (определений)	0.10	–
139	527958.12	2235185.42	Метод спутниковых геодезических измерений (определений)	0.10	–
140	527957.62	2235182.17	Метод спутниковых геодезических измерений (определений)	0.10	–
141	527955.64	2235182.47	Метод спутниковых геодезических измерений	0.10	–

			(определений)		
142	527956.12	2235185.68	Метод спутниковых геодезических измерений (определений)	0.10	–
143	527947.79	2235197.22	Метод спутниковых геодезических измерений (определений)	0.10	–
144	527926.43	2235220.83	Метод спутниковых геодезических измерений (определений)	0.10	–
145	527920.09	2235226.39	Метод спутниковых геодезических измерений (определений)	0.10	–
146	527896.24	2235251.66	Метод спутниковых геодезических измерений (определений)	0.10	–
147	527881.17	2235268.62	Метод спутниковых геодезических измерений (определений)	0.10	–
148	527875.78	2235263.46	Метод спутниковых геодезических измерений (определений)	0.10	–
149	527890.83	2235247.37	Метод спутниковых геодезических измерений (определений)	0.10	–
150	527905.84	2235237.79	Метод спутниковых геодезических измерений (определений)	0.10	–
151	527907.56	2235232.75	Метод спутниковых геодезических измерений (определений)	0.10	–
152	527900.92	2235172.55	Метод спутниковых геодезических измерений (определений)	0.10	–
153	527898.93	2235172.77	Метод спутниковых геодезических измерений (определений)	0.10	–
154	527905.52	2235232.53	Метод спутниковых геодезических измерений (определений)	0.10	–
155	527904.18	2235236.48	Метод спутниковых геодезических измерений (определений)	0.10	–
156	527889.54	2235245.82	Метод спутниковых геодезических измерений (определений)	0.10	–
157	527857.54	2235280.03	Метод спутниковых геодезических измерений (определений)	0.10	–
158	527838.21	2235301.80	Метод спутниковых геодезических измерений (определений)	0.10	–

159	527803.36	2235268.15	Метод спутниковых геодезических измерений (определений)	0.10	–
160	527832.76	2235235.28	Метод спутниковых геодезических измерений (определений)	0.10	–
161	527819.09	2235222.14	Метод спутниковых геодезических измерений (определений)	0.10	–
162	527817.71	2235223.58	Метод спутниковых геодезических измерений (определений)	0.10	–
163	527829.98	2235235.38	Метод спутниковых геодезических измерений (определений)	0.10	–
164	527800.59	2235268.25	Метод спутниковых геодезических измерений (определений)	0.10	–
165	527836.38	2235302.81	Метод спутниковых геодезических измерений (определений)	0.10	–
166	527833.94	2235305.84	Метод спутниковых геодезических измерений (определений)	0.10	–
167	527829.60	2235301.76	Метод спутниковых геодезических измерений (определений)	0.10	–
168	527824.11	2235307.54	Метод спутниковых геодезических измерений (определений)	0.10	–
169	527820.99	2235309.21	Метод спутниковых геодезических измерений (определений)	0.10	–
170	527809.18	2235298.30	Метод спутниковых геодезических измерений (определений)	0.10	–
171	527781.02	2235307.20	Метод спутниковых геодезических измерений (определений)	0.10	–
172	527781.62	2235309.11	Метод спутниковых геодезических измерений (определений)	0.10	–
173	527808.68	2235300.56	Метод спутниковых геодезических измерений (определений)	0.10	–
174	527820.68	2235311.63	Метод спутниковых геодезических измерений (определений)	0.10	–
175	527825.34	2235309.15	Метод спутниковых геодезических измерений (определений)	0.10	–
176	527829.68	2235304.58	Метод спутниковых	0.10	–

			геодезических измерений (определений)		
177	527832.66	2235307.35	Метод спутниковых геодезических измерений (определений)	0.10	–
178	527831.81	2235308.38	Метод спутниковых геодезических измерений (определений)	0.10	–
179	527835.65	2235312.16	Метод спутниковых геодезических измерений (определений)	0.10	–
180	527836.08	2235312.48	Метод спутниковых геодезических измерений (определений)	0.10	–
181	527837.59	2235311.39	Метод спутниковых геодезических измерений (определений)	0.10	–
182	527849.25	2235322.38	Метод спутниковых геодезических измерений (определений)	0.10	–
183	527849.96	2235325.75	Метод спутниковых геодезических измерений (определений)	0.10	–
184	527810.71	2235371.79	Метод спутниковых геодезических измерений (определений)	0.10	–
185	527838.39	2235393.21	Метод спутниковых геодезических измерений (определений)	0.10	–
186	527837.23	2235394.59	Метод спутниковых геодезических измерений (определений)	0.10	–
187	527837.59	2235395.44	Метод спутниковых геодезических измерений (определений)	0.10	–
188	527839.05	2235396.82	Метод спутниковых геодезических измерений (определений)	0.10	–
189	527840.33	2235395.48	Метод спутниковых геодезических измерений (определений)	0.10	–
190	527891.25	2235433.98	Метод спутниковых геодезических измерений (определений)	0.10	–
191	527891.62	2235434.71	Метод спутниковых геодезических измерений (определений)	0.10	–
192	527890.19	2235436.71	Метод спутниковых геодезических измерений (определений)	0.10	–
193	527892.27	2235438.19	Метод спутниковых геодезических	0.10	–

			измерений (определений)		
194	527893.21	2235437.22	Метод спутниковых геодезических измерений (определений)	0.10	–
195	527907.31	2235448.16	Метод спутниковых геодезических измерений (определений)	0.10	–
196	527919.99	2235458.75	Метод спутниковых геодезических измерений (определений)	0.10	–
197	527946.63	2235482.62	Метод спутниковых геодезических измерений (определений)	0.10	–
198	527957.70	2235490.32	Метод спутниковых геодезических измерений (определений)	0.10	–
199	527965.71	2235494.01	Метод спутниковых геодезических измерений (определений)	0.10	–
200	527966.69	2235495.43	Метод спутниковых геодезических измерений (определений)	0.10	–
201	527968.94	2235497.14	Метод спутниковых геодезических измерений (определений)	0.10	–
202	527974.74	2235489.82	Метод спутниковых геодезических измерений (определений)	0.10	–
203	527978.58	2235483.83	Метод спутниковых геодезических измерений (определений)	0.10	–
204	527971.06	2235454.98	Метод спутниковых геодезических измерений (определений)	0.10	–
205	527982.19	2235452.34	Метод спутниковых геодезических измерений (определений)	0.10	–
206	527997.30	2235460.50	Метод спутниковых геодезических измерений (определений)	0.10	–
207	528027.28	2235458.40	Метод спутниковых геодезических измерений (определений)	0.10	–
208	527991.30	2235497.42	Метод спутниковых геодезических измерений (определений)	0.10	–
209	527977.68	2235511.55	Метод спутниковых геодезических измерений (определений)	0.10	–
210	527971.31	2235520.58	Метод спутниковых геодезических измерений	0.10	–

			(определений)		
211	527989.51	2235536.87	Метод спутниковых геодезических измерений (определений)	0.10	–
212	528028.36	2235569.45	Метод спутниковых геодезических измерений (определений)	0.10	–
213	528046.58	2235584.32	Метод спутниковых геодезических измерений (определений)	0.10	–
214	528065.86	2235601.48	Метод спутниковых геодезических измерений (определений)	0.10	–
215	528069.08	2235598.29	Метод спутниковых геодезических измерений (определений)	0.10	–
216	528067.67	2235596.87	Метод спутниковых геодезических измерений (определений)	0.10	–
217	528065.79	2235598.74	Метод спутниковых геодезических измерений (определений)	0.10	–
218	528047.88	2235582.80	Метод спутниковых геодезических измерений (определений)	0.10	–
219	528029.63	2235567.91	Метод спутниковых геодезических измерений (определений)	0.10	–
220	527990.81	2235535.36	Метод спутниковых геодезических измерений (определений)	0.10	–
221	527973.97	2235520.28	Метод спутниковых геодезических измерений (определений)	0.10	–
222	527979.23	2235512.83	Метод спутниковых геодезических измерений (определений)	0.10	–
223	527992.76	2235498.79	Метод спутниковых геодезических измерений (определений)	0.10	–
224	528026.15	2235462.78	Метод спутниковых геодезических измерений (определений)	0.10	–
225	528030.05	2235458.23	Метод спутниковых геодезических измерений (определений)	0.10	–
226	528032.47	2235458.03	Метод спутниковых геодезических измерений (определений)	0.10	–
227	528048.44	2235442.32	Метод спутниковых геодезических измерений (определений)	0.10	–

228	528059.51	2235433.88	Метод спутниковых геодезических измерений (определений)	0.10	–
229	528065.46	2235439.43	Метод спутниковых геодезических измерений (определений)	0.10	–
230	528067.40	2235437.07	Метод спутниковых геодезических измерений (определений)	0.10	–
231	528068.23	2235436.58	Метод спутниковых геодезических измерений (определений)	0.10	–
232	528069.63	2235434.48	Метод спутниковых геодезических измерений (определений)	0.10	–
233	528068.34	2235433.52	Метод спутниковых геодезических измерений (определений)	0.10	–
234	528067.47	2235430.65	Метод спутниковых геодезических измерений (определений)	0.10	–
235	528070.05	2235433.75	Метод спутниковых геодезических измерений (определений)	0.10	–
236	528071.59	2235432.47	Метод спутниковых геодезических измерений (определений)	0.10	–
237	528066.67	2235426.53	Метод спутниковых геодезических измерений (определений)	0.10	–
238	528046.97	2235410.12	Метод спутниковых геодезических измерений (определений)	0.10	–
239	528048.60	2235404.19	Метод спутниковых геодезических измерений (определений)	0.10	–
240	528065.61	2235377.73	Метод спутниковых геодезических измерений (определений)	0.10	–
241	528104.14	2235325.55	Метод спутниковых геодезических измерений (определений)	0.10	–
242	528120.69	2235330.48	Метод спутниковых геодезических измерений (определений)	0.10	–
243	528132.36	2235339.71	Метод спутниковых геодезических измерений (определений)	0.10	–
244	528141.92	2235328.50	Метод спутниковых геодезических измерений (определений)	0.10	–
245	528140.40	2235327.20	Метод спутниковых	0.10	–

			геодезических измерений (определений)		
49	528132.08	2235336.95	Метод спутниковых геодезических измерений (определений)	0.10	–
–	–	–	–	–	–
246	528057.80	2235432.68	Метод спутниковых геодезических измерений (определений)	0.10	–
247	528047.14	2235440.81	Метод спутниковых геодезических измерений (определений)	0.10	–
248	528033.68	2235454.05	Метод спутниковых геодезических измерений (определений)	0.10	–
249	528053.59	2235430.24	Метод спутниковых геодезических измерений (определений)	0.10	–
246	528057.80	2235432.68	Метод спутниковых геодезических измерений (определений)	0.10	–
–	–	–	–	–	–
250	527924.69	2235225.00	Метод спутниковых геодезических измерений (определений)	0.10	–
251	527907.31	2235243.18	Метод спутниковых геодезических измерений (определений)	0.10	–
252	527895.23	2235259.33	Метод спутниковых геодезических измерений (определений)	0.10	–
253	527870.63	2235282.62	Метод спутниковых геодезических измерений (определений)	0.10	–
254	527848.31	2235299.56	Метод спутниковых геодезических измерений (определений)	0.10	–
255	527845.56	2235300.12	Метод спутниковых геодезических измерений (определений)	0.10	–
256	527875.00	2235265.48	Метод спутниковых геодезических измерений (определений)	0.10	–
257	527881.28	2235271.50	Метод спутниковых геодезических измерений (определений)	0.10	–
258	527902.61	2235247.52	Метод спутниковых геодезических измерений (определений)	0.10	–
259	527920.34	2235228.82	Метод спутниковых геодезических измерений (определений)	0.10	–

250	527924.69	2235225.00	Метод спутниковых геодезических измерений (определений)	0.10	–
Граница1(4)	–	–	–	–	–
260	527793.88	2235599.11	Метод спутниковых геодезических измерений (определений)	0.10	–
261	527775.17	2235584.61	Метод спутниковых геодезических измерений (определений)	0.10	–
262	527755.67	2235566.70	Метод спутниковых геодезических измерений (определений)	0.10	–
263	527733.11	2235547.33	Метод спутниковых геодезических измерений (определений)	0.10	–
264	527737.76	2235542.68	Метод спутниковых геодезических измерений (определений)	0.10	–
265	527716.95	2235524.52	Метод спутниковых геодезических измерений (определений)	0.10	–
266	527711.81	2235519.69	Метод спутниковых геодезических измерений (определений)	0.10	–
267	527711.80	2235519.03	Метод спутниковых геодезических измерений (определений)	0.10	–
268	527699.74	2235508.41	Метод спутниковых геодезических измерений (определений)	0.10	–
269	527705.98	2235509.03	Метод спутниковых геодезических измерений (определений)	0.10	–
270	527706.18	2235507.05	Метод спутниковых геодезических измерений (определений)	0.10	–
271	527697.09	2235506.12	Метод спутниковых геодезических измерений (определений)	0.10	–
272	527692.64	2235502.00	Метод спутниковых геодезических измерений (определений)	0.10	–
273	527694.66	2235499.24	Метод спутниковых геодезических измерений (определений)	0.10	–
274	527693.05	2235498.06	Метод спутниковых геодезических измерений (определений)	0.10	–
275	527691.15	2235500.67	Метод спутниковых геодезических измерений (определений)	0.10	–

276	527689.28	2235498.98	Метод спутниковых геодезических измерений (определений)	0.10	–
277	527691.53	2235496.59	Метод спутниковых геодезических измерений (определений)	0.10	–
278	527690.07	2235495.22	Метод спутниковых геодезических измерений (определений)	0.10	–
279	527687.74	2235497.79	Метод спутниковых геодезических измерений (определений)	0.10	–
280	527679.15	2235490.65	Метод спутниковых геодезических измерений (определений)	0.10	–
281	527675.92	2235491.40	Метод спутниковых геодезических измерений (определений)	0.10	–
282	527641.88	2235466.40	Метод спутниковых геодезических измерений (определений)	0.10	–
283	527628.29	2235471.02	Метод спутниковых геодезических измерений (определений)	0.10	–
284	527625.64	2235474.33	Метод спутниковых геодезических измерений (определений)	0.10	–
285	527627.20	2235475.58	Метод спутниковых геодезических измерений (определений)	0.10	–
286	527629.49	2235472.73	Метод спутниковых геодезических измерений (определений)	0.10	–
287	527641.54	2235468.63	Метод спутниковых геодезических измерений (определений)	0.10	–
288	527675.48	2235493.56	Метод спутниковых геодезических измерений (определений)	0.10	–
289	527678.64	2235492.83	Метод спутниковых геодезических измерений (определений)	0.10	–
290	527689.94	2235502.31	Метод спутниковых геодезических измерений (определений)	0.10	–
291	527691.50	2235507.50	Метод спутниковых геодезических измерений (определений)	0.10	–
292	527696.06	2235510.24	Метод спутниковых геодезических измерений (определений)	0.10	–
293	527701.15	2235512.53	Метод спутниковых	0.10	–

			геодезических измерений (определений)		
294	527709.81	2235520.57	Метод спутниковых геодезических измерений (определений)	0.10	–
295	527710.08	2235529.36	Метод спутниковых геодезических измерений (определений)	0.10	–
296	527708.82	2235532.15	Метод спутниковых геодезических измерений (определений)	0.10	–
297	527700.84	2235543.17	Метод спутниковых геодезических измерений (определений)	0.10	–
298	527702.46	2235544.34	Метод спутниковых геодезических измерений (определений)	0.10	–
299	527710.56	2235533.17	Метод спутниковых геодезических измерений (определений)	0.10	–
300	527712.09	2235529.76	Метод спутниковых геодезических измерений (определений)	0.10	–
301	527711.90	2235522.61	Метод спутниковых геодезических измерений (определений)	0.10	–
302	527734.83	2235542.78	Метод спутниковых геодезических измерений (определений)	0.10	–
303	527730.14	2235547.47	Метод спутниковых геодезических измерений (определений)	0.10	–
304	527754.34	2235568.19	Метод спутниковых геодезических измерений (определений)	0.10	–
305	527773.88	2235586.13	Метод спутниковых геодезических измерений (определений)	0.10	–
306	527791.09	2235599.48	Метод спутниковых геодезических измерений (определений)	0.10	–
307	527785.23	2235607.24	Метод спутниковых геодезических измерений (определений)	0.10	–
308	527786.83	2235608.44	Метод спутниковых геодезических измерений (определений)	0.10	–
260	527793.88	2235599.11	Метод спутниковых геодезических измерений (определений)	0.10	–
–	–	–	–	–	–
309	527692.82	2235504.94	Метод спутниковых	0.10	–

			геодезических измерений (определений)		
310	527696.06	2235507.90	Метод спутниковых геодезических измерений (определений)	0.10	–
311	527693.19	2235506.18	Метод спутниковых геодезических измерений (определений)	0.10	–
309	527692.82	2235504.94	Метод спутниковых геодезических измерений (определений)	0.10	–
Граница1(5)	–	–	–	–	–
312	527565.96	2234895.70	Метод спутниковых геодезических измерений (определений)	0.10	–
313	527567.46	2234894.38	Метод спутниковых геодезических измерений (определений)	0.10	–
314	527569.95	2234897.23	Метод спутниковых геодезических измерений (определений)	0.10	–
315	527553.80	2234917.57	Метод спутниковых геодезических измерений (определений)	0.10	–
316	527528.49	2234914.76	Метод спутниковых геодезических измерений (определений)	0.10	–
317	527504.56	2234894.60	Метод спутниковых геодезических измерений (определений)	0.10	–
318	527488.09	2234882.55	Метод спутниковых геодезических измерений (определений)	0.10	–
319	527483.84	2234881.80	Метод спутниковых геодезических измерений (определений)	0.10	–
320	527470.72	2234870.75	Метод спутниковых геодезических измерений (определений)	0.10	–
321	527465.46	2234865.43	Метод спутниковых геодезических измерений (определений)	0.10	–
322	527462.49	2234867.63	Метод спутниковых геодезических измерений (определений)	0.10	–
323	527461.38	2234866.08	Метод спутниковых геодезических измерений (определений)	0.10	–
324	527465.64	2234862.75	Метод спутниковых геодезических измерений (определений)	0.10	–
325	527472.08	2234869.29	Метод спутниковых	0.10	–

			геодезических измерений (определений)		
326	527484.72	2234879.92	Метод спутниковых геодезических измерений (определений)	0.10	–
327	527488.89	2234880.65	Метод спутниковых геодезических измерений (определений)	0.10	–
328	527505.80	2234893.03	Метод спутниковых геодезических измерений (определений)	0.10	–
329	527529.31	2234912.84	Метод спутниковых геодезических измерений (определений)	0.10	–
330	527552.93	2234915.46	Метод спутниковых геодезических измерений (определений)	0.10	–
331	527567.37	2234897.32	Метод спутниковых геодезических измерений (определений)	0.10	–
312	527565.96	2234895.70	Метод спутниковых геодезических измерений (определений)	0.10	–
Граница1(6)	–	–	–	–	–
332	527467.61	2234871.71	Метод спутниковых геодезических измерений (определений)	0.10	–
333	527466.51	2234875.83	Метод спутниковых геодезических измерений (определений)	0.10	–
334	527464.57	2234875.31	Метод спутниковых геодезических измерений (определений)	0.10	–
335	527463.96	2234874.74	Метод спутниковых геодезических измерений (определений)	0.10	–
336	527464.68	2234871.30	Метод спутниковых геодезических измерений (определений)	0.10	–
337	527465.67	2234871.19	Метод спутниковых геодезических измерений (определений)	0.10	–
332	527467.61	2234871.71	Метод спутниковых геодезических измерений (определений)	0.10	–
Граница1(7)	–	–	–	–	–
338	527463.18	2234869.73	Метод спутниковых геодезических измерений (определений)	0.10	–
339	527461.01	2234871.36	Метод спутниковых геодезических измерений (определений)	0.10	–

340	527459.81	2234869.76	Метод спутниковых геодезических измерений (определений)	0.10	–
341	527461.98	2234868.13	Метод спутниковых геодезических измерений (определений)	0.10	–
338	527463.18	2234869.73	Метод спутниковых геодезических измерений (определений)	0.10	–

3. Сведения о характерных точках части (частей) границы объекта

Обозначение характерных точек части границы	Координаты, м		Метод определения координат характерной точки	Средняя квадратическая погрешность положения характерной точки (M_t), м	Описание обозначения точки на местности (при наличии)
	X	Y			
1	2	3	4	5	6
–	–	–	–	–	–

Схема расположения границ публичного сервитута
для эксплуатации объекта электросетевого хозяйства
Электросетевой комплекс Подстанция 110/6кВ «Крохалевка»
(КЛ-6 кВ: ф. Громовский от РП-50, ф. Стационар-1, ф. Стационар-2; ТП-6061, ТП-6107, ТП-6111, КТП-6109, ТП-6027, ТП-6035, ТП-6009, ТП-6072, ТП-6103)
(наименование объекта)

План границ объекта

Обзорная схема границ объекта

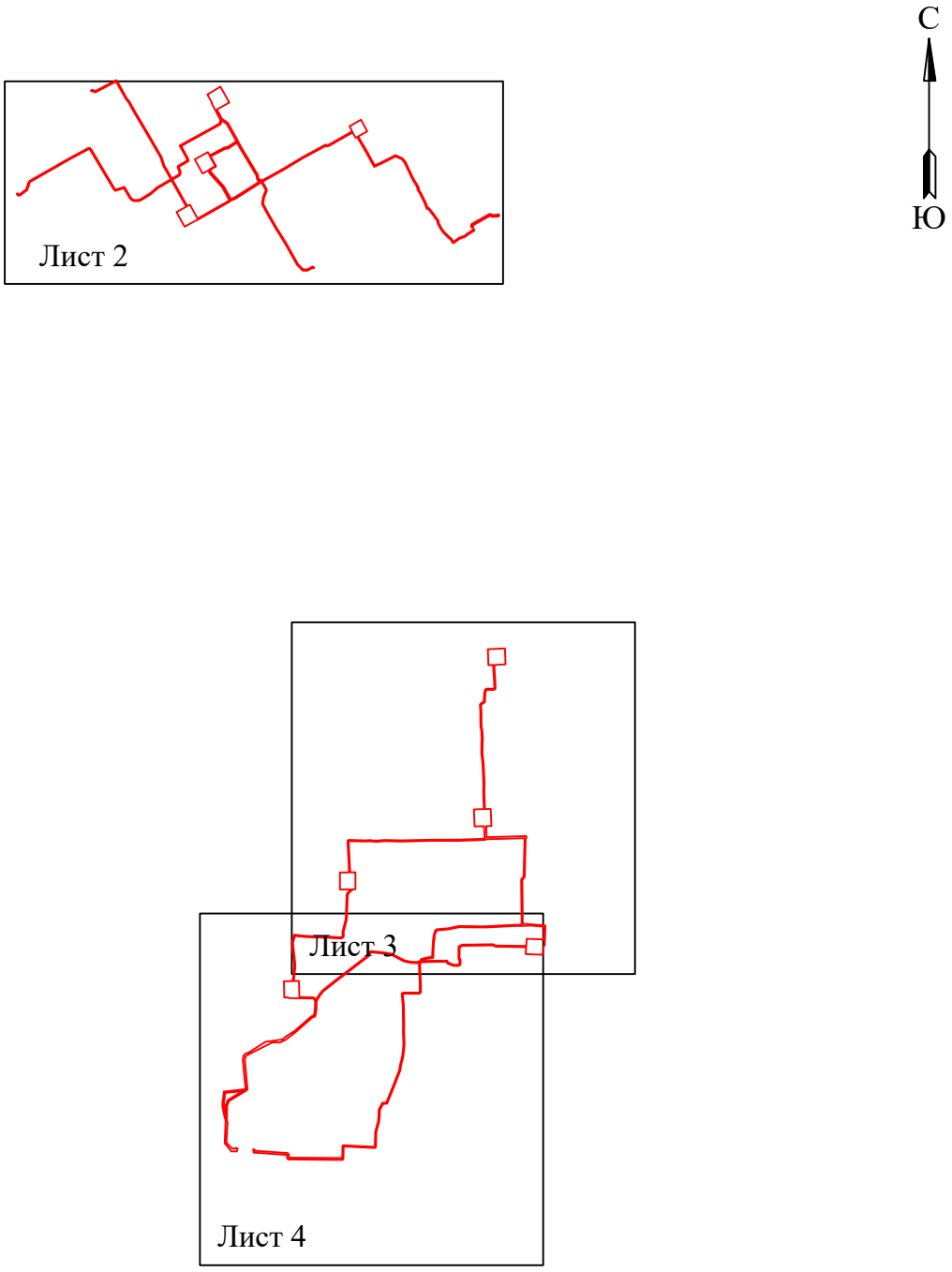

Условные обозначения:

- граница устанавливаемой зоны публичного сервитута

Схема расположения границ публичного сервитута
для эксплуатации объекта электросетевого хозяйства

Электросетевой комплекс Подстанция 110/6кВ «Крохалевка» (КЛ-6 кВ: ф. Громовский от РП-50, ф. Стационар-1, ф. Стационар-2; ТП-6061, ТП-6107, ТП-6111, КТП-6109, ТП-6027, ТП-6035, ТП-6009, ТП-6072, ТП-6103)

(наименование объекта)

План границ объекта

Масштаб 1:2100

Лист 2 из 4

Используемые условные знаки и обозначения:

- ● 1 — **- обозначение характерной точки границы устанавливаемого публичного сервитута**
- **- границы земельных участков, попадающих в зону публичного сервитута**
- **- граница кадастрового квартала**
- 59:01:3810290 — **- номер кадастрового квартала**
- **- граница устанавливаемого публичного сервитута**
- г. Пермь — **- наименование населенного пункта**
- **- ось линии, контур объекта**

Схема расположения границ публичного сервитута
для эксплуатации объекта электросетевого хозяйства
Электросетевой комплекс Подстанция 110/6кВ «Крохалевка»
(КЛ-6 кВ: ф. Громовский от РП-50, ф. Стационар-1, ф. Стационар-2; ТП-6061, ТП-6107, ТП-6111, КТП-6109, ТП-6027, ТП-6035, ТП-6009, ТП-6072, ТП-6103)

(наименование объекта)

План границ объекта

Используемые условные знаки и обозначения:

Масштаб 1:2100

Лист 3 из 4

- ● 1 - обозначение характерной точки границы устанавливаемого публичного сервитута
- границы земельных участков, попадающих в зону публичного сервитута
- граница кадастрового квартала
- 59:01:3810290 - номер кадастрового квартала
- граница устанавливаемого публичного сервитута
- г. Пермь - наименование населенного пункта
- ось линии, контур объекта

Схема расположения границ публичного сервитута
для эксплуатации объекта электросетевого хозяйства
Электросетевой комплекс Подстанция 110/6кВ «Крохалевка»
(КЛ-6 кВ: ф. Громовский от РП-50, ф. Стационар-1, ф. Стационар-2; ТП-6061, ТП-6107, ТП-6111, КТП-6109, ТП-6027, ТП-6035, ТП-6009, ТП-6072, ТП-6103)

(наименование объекта)

План границ объекта

Используемые условные знаки и обозначения:

Масштаб 1:2100

Лист 4 из 4

- ● 1 - обозначение характерной точки границы устанавливаемого публичного сервитута
- границы земельных участков, попадающих в зону публичного сервитута
- граница кадастрового квартала
- 59:01:3810290 - номер кадастрового квартала
- граница устанавливаемого публичного сервитута
- г. Пермь - наименование населенного пункта
- ось линии, контур объекта

ГРАФИЧЕСКОЕ ОПИСАНИЕ

местоположения границ публичного сервитута

Электросетевой комплекс Подстанция 110/6кВ «Крохалевка» (КЛ-6 кВ: ф. Громовский от РП-50, ф. Стационар-1, ф. Стационар-2; ТП-6061, ТП-6107, ТП-6111, КТП-6109, ТП-6027, ТП-6035, ТП-6009, ТП-6072, ТП-6103)

(наименование объекта, местоположение границ которого описано (далее - объект)

Раздел 1

Сведения об объекте		
№ п/п	Характеристики объекта	Описание характеристик
1	2	3
1	Местоположение объекта	Пермский край, Пермь город
2	Площадь объекта +/- величина погрешности определения площади (Р+/- Дельта Р)	16481 кв.м ± 28.88 кв.м
3	Иные характеристики объекта	Публичный сервитут устанавливается в целях эксплуатации объекта электросетевого хозяйства «Электросетевой комплекс Подстанция 110/6кВ «Крохалевка» (КЛ-6 кВ: ф. Громовский от РП-50, ф. Стационар-1, ф. Стационар-2; ТП-6061, ТП-6107, ТП-6111, КТП-6109, ТП-6027, ТП-6035, ТП-6009, ТП-6072, ТП-6103)» (согласно п.1 ст. 39.37 «Земельного кодекса Российской Федерации» от 25.10.2001 г. №136-ФЗ) Срок установления публичного сервитута - сорок девять лет (согласно п.1 ст. 39.45 ЗК РФ).

Раздел 2

Сведения о местоположении границ объекта

1. Система координат МСК-59, зона 2

2. Сведения о характерных точках границ объекта

Обозначение характерных точек границ	Координаты, м		Метод определения координат характерной точки	Средняя квадратическая погрешность положения характерной точки (M_t), м	Описание обозначения точки на местности (при наличии)
	X	Y			
1	2	3	4	5	6
Граница1(1)	–	–	–	–	–
1	516255.62	2232130.59	Метод спутниковых геодезических измерений (определений)	0.10	–
2	516250.69	2232133.35	Метод спутниковых геодезических измерений (определений)	0.10	–
3	516226.40	2232147.53	Метод спутниковых геодезических измерений (определений)	0.10	–
4	516217.69	2232152.20	Метод спутниковых геодезических измерений (определений)	0.10	–
5	516204.29	2232159.75	Метод спутниковых геодезических измерений	0.10	–

			(определений)		
6	516209.89	2232172.49	Метод спутниковых геодезических измерений (определений)	0.10	–
7	516222.09	2232196.47	Метод спутниковых геодезических измерений (определений)	0.10	–
8	516217.35	2232207.08	Метод спутниковых геодезических измерений (определений)	0.10	–
9	516211.29	2232212.07	Метод спутниковых геодезических измерений (определений)	0.10	–
10	516191.18	2232221.56	Метод спутниковых геодезических измерений (определений)	0.10	–
11	516181.60	2232226.23	Метод спутниковых геодезических измерений (определений)	0.10	–
12	516174.10	2232230.97	Метод спутниковых геодезических измерений (определений)	0.10	–
13	516167.64	2232234.52	Метод спутниковых геодезических измерений (определений)	0.10	–
14	516165.40	2232233.89	Метод спутниковых геодезических измерений (определений)	0.10	–
15	516158.74	2232238.09	Метод спутниковых геодезических измерений (определений)	0.10	–
16	516142.29	2232246.37	Метод спутниковых геодезических измерений (определений)	0.10	–
17	516132.21	2232250.05	Метод спутниковых геодезических измерений (определений)	0.10	–
18	516131.69	2232252.79	Метод спутниковых геодезических измерений (определений)	0.10	–
19	516122.18	2232260.31	Метод спутниковых геодезических измерений (определений)	0.10	–
20	516110.60	2232268.55	Метод спутниковых геодезических измерений (определений)	0.10	–
21	516107.14	2232268.69	Метод спутниковых геодезических измерений (определений)	0.10	–
22	516096.28	2232274.78	Метод спутниковых геодезических измерений (определений)	0.10	–

23	516090.54	2232279.23	Метод спутниковых геодезических измерений (определений)	0.10	–
24	516083.72	2232286.12	Метод спутниковых геодезических измерений (определений)	0.10	–
25	516079.18	2232291.22	Метод спутниковых геодезических измерений (определений)	0.10	–
26	516073.91	2232294.52	Метод спутниковых геодезических измерений (определений)	0.10	–
27	516073.11	2232296.28	Метод спутниковых геодезических измерений (определений)	0.10	–
28	516080.40	2232306.34	Метод спутниковых геодезических измерений (определений)	0.10	–
29	516084.79	2232317.78	Метод спутниковых геодезических измерений (определений)	0.10	–
30	516086.70	2232319.23	Метод спутниковых геодезических измерений (определений)	0.10	–
31	516094.64	2232331.95	Метод спутниковых геодезических измерений (определений)	0.10	–
32	516097.62	2232331.36	Метод спутниковых геодезических измерений (определений)	0.10	–
33	516097.22	2232329.39	Метод спутниковых геодезических измерений (определений)	0.10	–
34	516095.60	2232329.72	Метод спутниковых геодезических измерений (определений)	0.10	–
35	516088.20	2232317.86	Метод спутниковых геодезических измерений (определений)	0.10	–
36	516086.45	2232316.53	Метод спутниковых геодезических измерений (определений)	0.10	–
37	516082.17	2232305.38	Метод спутниковых геодезических измерений (определений)	0.10	–
38	516075.34	2232295.98	Метод спутниковых геодезических измерений (определений)	0.10	–
39	516080.48	2232292.76	Метод спутниковых геодезических измерений (определений)	0.10	–
40	516085.18	2232287.49	Метод спутниковых	0.10	–

			геодезических измерений (определений)		
41	516091.87	2232280.73	Метод спутниковых геодезических измерений (определений)	0.10	–
42	516097.39	2232276.45	Метод спутниковых геодезических измерений (определений)	0.10	–
43	516107.70	2232270.67	Метод спутниковых геодезических измерений (определений)	0.10	–
44	516111.28	2232270.52	Метод спутниковых геодезических измерений (определений)	0.10	–
45	516123.38	2232261.91	Метод спутниковых геодезических измерений (определений)	0.10	–
46	516133.52	2232253.90	Метод спутниковых геодезических измерений (определений)	0.10	–
47	516133.96	2232251.54	Метод спутниковых геодезических измерений (определений)	0.10	–
48	516143.09	2232248.21	Метод спутниковых геодезических измерений (определений)	0.10	–
49	516159.72	2232239.84	Метод спутниковых геодезических измерений (определений)	0.10	–
50	516165.71	2232236.06	Метод спутниковых геодезических измерений (определений)	0.10	–
51	516167.89	2232236.67	Метод спутниковых геодезических измерений (определений)	0.10	–
52	516175.12	2232232.69	Метод спутниковых геодезических измерений (определений)	0.10	–
53	516182.58	2232227.98	Метод спутниковых геодезических измерений (определений)	0.10	–
54	516192.05	2232223.36	Метод спутниковых геодезических измерений (определений)	0.10	–
55	516212.37	2232213.77	Метод спутниковых геодезических измерений (определений)	0.10	–
56	516218.98	2232208.33	Метод спутниковых геодезических измерений (определений)	0.10	–
57	516224.32	2232196.41	Метод спутниковых геодезических	0.10	–

			измерений (определений)		
58	516211.70	2232171.63	Метод спутниковых геодезических измерений (определений)	0.10	–
59	516206.84	2232160.60	Метод спутниковых геодезических измерений (определений)	0.10	–
60	516218.65	2232153.95	Метод спутниковых геодезических измерений (определений)	0.10	–
61	516227.38	2232149.28	Метод спутниковых геодезических измерений (определений)	0.10	–
62	516251.68	2232135.09	Метод спутниковых геодезических измерений (определений)	0.10	–
63	516256.59	2232132.34	Метод спутниковых геодезических измерений (определений)	0.10	–
64	516265.17	2232147.90	Метод спутниковых геодезических измерений (определений)	0.10	–
65	516285.16	2232137.09	Метод спутниковых геодезических измерений (определений)	0.10	–
66	516273.93	2232117.40	Метод спутниковых геодезических измерений (определений)	0.10	–
67	516265.04	2232121.86	Метод спутниковых геодезических измерений (определений)	0.10	–
68	516242.03	2232081.21	Метод спутниковых геодезических измерений (определений)	0.10	–
69	516241.53	2232078.80	Метод спутниковых геодезических измерений (определений)	0.10	–
70	516242.51	2232076.42	Метод спутниковых геодезических измерений (определений)	0.10	–
71	516220.27	2232035.33	Метод спутниковых геодезических измерений (определений)	0.10	–
72	516199.57	2232000.91	Метод спутниковых геодезических измерений (определений)	0.10	–
73	516180.09	2231965.86	Метод спутниковых геодезических измерений (определений)	0.10	–
74	516182.06	2231964.80	Метод спутниковых геодезических измерений	0.10	–

			(определений)		
75	516182.64	2231961.53	Метод спутниковых геодезических измерений (определений)	0.10	–
76	516186.03	2231960.35	Метод спутниковых геодезических измерений (определений)	0.10	–
77	516189.94	2231960.06	Метод спутниковых геодезических измерений (определений)	0.10	–
78	516238.86	2231930.63	Метод спутниковых геодезических измерений (определений)	0.10	–
79	516254.90	2231922.15	Метод спутниковых геодезических измерений (определений)	0.10	–
80	516279.96	2231908.10	Метод спутниковых геодезических измерений (определений)	0.10	–
81	516286.78	2231898.10	Метод спутниковых геодезических измерений (определений)	0.10	–
82	516302.85	2231889.35	Метод спутниковых геодезических измерений (определений)	0.10	–
83	516314.76	2231910.73	Метод спутниковых геодезических измерений (определений)	0.10	–
84	516341.97	2231895.40	Метод спутниковых геодезических измерений (определений)	0.10	–
85	516328.47	2231873.02	Метод спутниковых геодезических измерений (определений)	0.10	–
86	516313.83	2231881.17	Метод спутниковых геодезических измерений (определений)	0.10	–
87	516313.48	2231880.41	Метод спутниковых геодезических измерений (определений)	0.10	–
88	516284.94	2231895.45	Метод спутниковых геодезических измерений (определений)	0.10	–
89	516278.90	2231894.22	Метод спутниковых геодезических измерений (определений)	0.10	–
90	516256.50	2231853.88	Метод спутниковых геодезических измерений (определений)	0.10	–
91	516240.81	2231825.31	Метод спутниковых геодезических измерений (определений)	0.10	–

92	516220.00	2231836.69	Метод спутниковых геодезических измерений (определений)	0.10	–
93	516215.48	2231838.79	Метод спутниковых геодезических измерений (определений)	0.10	–
94	516205.68	2231822.49	Метод спутниковых геодезических измерений (определений)	0.10	–
95	516204.36	2231821.81	Метод спутниковых геодезических измерений (определений)	0.10	–
96	516200.49	2231823.01	Метод спутниковых геодезических измерений (определений)	0.10	–
97	516197.79	2231824.26	Метод спутниковых геодезических измерений (определений)	0.10	–
98	516195.48	2231824.85	Метод спутниковых геодезических измерений (определений)	0.10	–
99	516193.58	2231825.07	Метод спутниковых геодезических измерений (определений)	0.10	–
100	516191.90	2231824.59	Метод спутниковых геодезических измерений (определений)	0.10	–
101	516190.55	2231823.27	Метод спутниковых геодезических измерений (определений)	0.10	–
102	516187.58	2231818.12	Метод спутниковых геодезических измерений (определений)	0.10	–
103	516185.09	2231813.45	Метод спутниковых геодезических измерений (определений)	0.10	–
104	516184.10	2231811.91	Метод спутниковых геодезических измерений (определений)	0.10	–
105	516193.96	2231806.20	Метод спутниковых геодезических измерений (определений)	0.10	–
106	516198.66	2231803.71	Метод спутниковых геодезических измерений (определений)	0.10	–
107	516202.70	2231801.20	Метод спутниковых геодезических измерений (определений)	0.10	–
108	516206.87	2231798.90	Метод спутниковых геодезических измерений (определений)	0.10	–
109	516221.24	2231794.26	Метод спутниковых	0.10	–

			геодезических измерений (определений)		
110	516266.06	2231768.19	Метод спутниковых геодезических измерений (определений)	0.10	–
111	516298.10	2231749.18	Метод спутниковых геодезических измерений (определений)	0.10	–
112	516314.81	2231739.83	Метод спутниковых геодезических измерений (определений)	0.10	–
113	516316.44	2231739.21	Метод спутниковых геодезических измерений (определений)	0.10	–
114	516320.68	2231735.20	Метод спутниковых геодезических измерений (определений)	0.10	–
115	516352.78	2231717.19	Метод спутниковых геодезических измерений (определений)	0.10	–
116	516352.95	2231715.83	Метод спутниковых геодезических измерений (определений)	0.10	–
117	516334.37	2231680.15	Метод спутниковых геодезических измерений (определений)	0.10	–
118	516336.72	2231675.15	Метод спутниковых геодезических измерений (определений)	0.10	–
119	516335.59	2231672.84	Метод спутниковых геодезических измерений (определений)	0.10	–
120	516333.79	2231673.72	Метод спутниковых геодезических измерений (определений)	0.10	–
121	516334.50	2231675.17	Метод спутниковых геодезических измерений (определений)	0.10	–
122	516332.14	2231680.20	Метод спутниковых геодезических измерений (определений)	0.10	–
123	516350.79	2231716.00	Метод спутниковых геодезических измерений (определений)	0.10	–
124	516319.49	2231733.58	Метод спутниковых геодезических измерений (определений)	0.10	–
125	516315.36	2231737.48	Метод спутниковых геодезических измерений (определений)	0.10	–
126	516313.96	2231738.01	Метод спутниковых геодезических	0.10	–

			измерений (определений)		
127	516297.10	2231747.45	Метод спутниковых геодезических измерений (определений)	0.10	–
128	516265.05	2231766.47	Метод спутниковых геодезических измерений (определений)	0.10	–
129	516220.42	2231792.42	Метод спутниковых геодезических измерений (определений)	0.10	–
130	516206.07	2231797.06	Метод спутниковых геодезических измерений (определений)	0.10	–
131	516201.69	2231799.47	Метод спутниковых геодезических измерений (определений)	0.10	–
132	516197.66	2231801.97	Метод спутниковых геодезических измерений (определений)	0.10	–
133	516192.99	2231804.45	Метод спутниковых геодезических измерений (определений)	0.10	–
134	516183.01	2231810.23	Метод спутниковых геодезических измерений (определений)	0.10	–
135	516178.34	2231802.29	Метод спутниковых геодезических измерений (определений)	0.10	–
136	516168.66	2231785.85	Метод спутниковых геодезических измерений (определений)	0.10	–
137	516164.90	2231781.77	Метод спутниковых геодезических измерений (определений)	0.10	–
138	516161.85	2231778.07	Метод спутниковых геодезических измерений (определений)	0.10	–
139	516159.51	2231775.68	Метод спутниковых геодезических измерений (определений)	0.10	–
140	516151.84	2231763.44	Метод спутниковых геодезических измерений (определений)	0.10	–
141	516148.54	2231757.73	Метод спутниковых геодезических измерений (определений)	0.10	–
142	516147.40	2231754.57	Метод спутниковых геодезических измерений (определений)	0.10	–
143	516147.30	2231747.68	Метод спутниковых геодезических измерений	0.10	–

			(определений)		
144	516147.93	2231745.40	Метод спутниковых геодезических измерений (определений)	0.10	–
145	516149.81	2231742.96	Метод спутниковых геодезических измерений (определений)	0.10	–
146	516152.12	2231740.88	Метод спутниковых геодезических измерений (определений)	0.10	–
147	516169.83	2231730.36	Метод спутниковых геодезических измерений (определений)	0.10	–
148	516165.22	2231715.20	Метод спутниковых геодезических измерений (определений)	0.10	–
149	516166.78	2231713.56	Метод спутниковых геодезических измерений (определений)	0.10	–
150	516222.15	2231680.47	Метод спутниковых геодезических измерений (определений)	0.10	–
151	516233.94	2231673.50	Метод спутниковых геодезических измерений (определений)	0.10	–
152	516236.52	2231671.44	Метод спутниковых геодезических измерений (определений)	0.10	–
153	516236.84	2231668.75	Метод спутниковых геодезических измерений (определений)	0.10	–
154	516218.47	2231634.58	Метод спутниковых геодезических измерений (определений)	0.10	–
155	516179.82	2231567.10	Метод спутниковых геодезических измерений (определений)	0.10	–
156	516174.99	2231564.09	Метод спутниковых геодезических измерений (определений)	0.10	–
157	516171.60	2231564.16	Метод спутниковых геодезических измерений (определений)	0.10	–
158	516169.82	2231562.47	Метод спутниковых геодезических измерений (определений)	0.10	–
159	516165.66	2231561.80	Метод спутниковых геодезических измерений (определений)	0.10	–
160	516157.84	2231551.38	Метод спутниковых геодезических измерений (определений)	0.10	–

161	516156.69	2231549.24	Метод спутниковых геодезических измерений (определений)	0.10	–
162	516156.84	2231548.42	Метод спутниковых геодезических измерений (определений)	0.10	–
163	516158.90	2231546.77	Метод спутниковых геодезических измерений (определений)	0.10	–
164	516157.64	2231545.20	Метод спутниковых геодезических измерений (определений)	0.10	–
165	516155.01	2231547.33	Метод спутниковых геодезических измерений (определений)	0.10	–
166	516154.60	2231549.56	Метод спутниковых геодезических измерений (определений)	0.10	–
167	516156.15	2231552.47	Метод спутниковых геодезических измерений (определений)	0.10	–
168	516164.55	2231563.65	Метод спутниковых геодезических измерений (определений)	0.10	–
169	516168.89	2231564.35	Метод спутниковых геодезических измерений (определений)	0.10	–
170	516170.82	2231566.18	Метод спутниковых геодезических измерений (определений)	0.10	–
171	516174.44	2231566.10	Метод спутниковых геодезических измерений (определений)	0.10	–
172	516178.33	2231568.53	Метод спутниковых геодезических измерений (определений)	0.10	–
173	516216.72	2231635.55	Метод спутниковых геодезических измерений (определений)	0.10	–
174	516234.78	2231669.13	Метод спутниковых геодезических измерений (определений)	0.10	–
175	516234.63	2231670.38	Метод спутниковых геодезических измерений (определений)	0.10	–
176	516232.80	2231671.86	Метод спутниковых геодезических измерений (определений)	0.10	–
177	516221.13	2231678.75	Метод спутниковых геодезических измерений (определений)	0.10	–
178	516165.52	2231711.98	Метод спутниковых	0.10	–

			геодезических измерений (определений)		
179	516162.97	2231714.67	Метод спутниковых геодезических измерений (определений)	0.10	–
180	516167.46	2231729.44	Метод спутниковых геодезических измерений (определений)	0.10	–
181	516150.93	2231739.25	Метод спутниковых геодезических измерений (определений)	0.10	–
182	516148.34	2231741.60	Метод спутниковых геодезических измерений (определений)	0.10	–
183	516146.11	2231744.49	Метод спутниковых геодезических измерений (определений)	0.10	–
184	516145.30	2231747.42	Метод спутниковых геодезических измерений (определений)	0.10	–
185	516145.41	2231754.93	Метод спутниковых геодезических измерений (определений)	0.10	–
186	516146.72	2231758.58	Метод спутниковых геодезических измерений (определений)	0.10	–
187	516150.12	2231764.47	Метод спутниковых геодезических измерений (определений)	0.10	–
188	516157.93	2231776.93	Метод спутниковых геодезических измерений (определений)	0.10	–
189	516160.36	2231779.40	Метод спутниковых геодезических измерений (определений)	0.10	–
190	516163.39	2231783.08	Метод спутниковых геодезических измерений (определений)	0.10	–
191	516167.04	2231787.05	Метод спутниковых геодезических измерений (определений)	0.10	–
192	516176.61	2231803.30	Метод спутниковых геодезических измерений (определений)	0.10	–
193	516181.27	2231811.20	Метод спутниковых геодезических измерений (определений)	0.10	–
194	516176.09	2231814.08	Метод спутниковых геодезических измерений (определений)	0.10	–
195	516165.99	2231819.78	Метод спутниковых геодезических	0.10	–

			измерений (определений)		
196	516152.50	2231827.27	Метод спутниковых геодезических измерений (определений)	0.10	–
197	516142.53	2231832.88	Метод спутниковых геодезических измерений (определений)	0.10	–
198	516135.74	2231836.78	Метод спутниковых геодезических измерений (определений)	0.10	–
199	516126.53	2231820.02	Метод спутниковых геодезических измерений (определений)	0.10	–
200	516101.42	2231833.81	Метод спутниковых геодезических измерений (определений)	0.10	–
201	516113.04	2231854.98	Метод спутниковых геодезических измерений (определений)	0.10	–
202	516113.15	2231856.00	Метод спутниковых геодезических измерений (определений)	0.10	–
203	516117.42	2231863.85	Метод спутниковых геодезических измерений (определений)	0.10	–
204	516144.63	2231911.76	Метод спутниковых геодезических измерений (определений)	0.10	–
205	516146.68	2231912.63	Метод спутниковых геодезических измерений (определений)	0.10	–
206	516146.82	2231915.29	Метод спутниковых геодезических измерений (определений)	0.10	–
207	516149.73	2231921.68	Метод спутниковых геодезических измерений (определений)	0.10	–
208	516177.46	2231965.25	Метод спутниковых геодезических измерений (определений)	0.10	–
209	516174.51	2231967.86	Метод спутниковых геодезических измерений (определений)	0.10	–
210	516165.09	2231973.06	Метод спутниковых геодезических измерений (определений)	0.10	–
211	516163.22	2231973.04	Метод спутниковых геодезических измерений (определений)	0.10	–
212	516151.59	2231968.60	Метод спутниковых геодезических измерений	0.10	–

			(определений)		
213	516140.50	2231966.77	Метод спутниковых геодезических измерений (определений)	0.10	–
214	516126.65	2231974.13	Метод спутниковых геодезических измерений (определений)	0.10	–
215	516099.09	2231990.02	Метод спутниковых геодезических измерений (определений)	0.10	–
216	516070.81	2232007.50	Метод спутниковых геодезических измерений (определений)	0.10	–
217	516035.96	2232027.03	Метод спутниковых геодезических измерений (определений)	0.10	–
218	516025.99	2232036.79	Метод спутниковых геодезических измерений (определений)	0.10	–
219	516025.72	2232044.62	Метод спутниковых геодезических измерений (определений)	0.10	–
220	516030.73	2232054.17	Метод спутниковых геодезических измерений (определений)	0.10	–
221	516029.70	2232055.49	Метод спутниковых геодезических измерений (определений)	0.10	–
222	516031.30	2232056.72	Метод спутниковых геодезических измерений (определений)	0.10	–
223	516033.09	2232054.37	Метод спутниковых геодезических измерений (определений)	0.10	–
224	516027.74	2232044.15	Метод спутниковых геодезических измерений (определений)	0.10	–
225	516027.96	2232037.66	Метод спутниковых геодезических измерений (определений)	0.10	–
226	516037.17	2232028.64	Метод спутниковых геодезических измерений (определений)	0.10	–
227	516071.83	2232009.23	Метод спутниковых геодезических измерений (определений)	0.10	–
228	516100.13	2231991.73	Метод спутниковых геодезических измерений (определений)	0.10	–
229	516127.62	2231975.88	Метод спутниковых геодезических измерений (определений)	0.10	–

230	516140.84	2231968.85	Метод спутниковых геодезических измерений (определений)	0.10	–
231	516151.08	2231970.54	Метод спутниковых геодезических измерений (определений)	0.10	–
232	516162.84	2231975.04	Метод спутниковых геодезических измерений (определений)	0.10	–
233	516165.60	2231975.06	Метод спутниковых геодезических измерений (определений)	0.10	–
234	516175.67	2231969.50	Метод спутниковых геодезических измерений (определений)	0.10	–
235	516178.46	2231967.04	Метод спутниковых геодезических измерений (определений)	0.10	–
236	516197.84	2232001.91	Метод спутниковых геодезических измерений (определений)	0.10	–
237	516218.53	2232036.32	Метод спутниковых геодезических измерений (определений)	0.10	–
238	516240.30	2232076.53	Метод спутниковых геодезических измерений (определений)	0.10	–
239	516239.45	2232078.60	Метод спутниковых геодезических измерений (определений)	0.10	–
240	516240.13	2232081.92	Метод спутниковых геодезических измерений (определений)	0.10	–
241	516263.27	2232122.81	Метод спутниковых геодезических измерений (определений)	0.10	–
242	516254.08	2232127.79	Метод спутниковых геодезических измерений (определений)	0.10	–
1	516255.62	2232130.59	Метод спутниковых геодезических измерений (определений)	0.10	–
–	–	–	–	–	–
243	516136.70	2231838.53	Метод спутниковых геодезических измерений (определений)	0.10	–
244	516143.52	2231834.62	Метод спутниковых геодезических измерений (определений)	0.10	–
245	516153.48	2231829.02	Метод спутниковых геодезических измерений (определений)	0.10	–

246	516166.97	2231821.53	Метод спутниковых геодезических измерений (определений)	0.10	–
247	516177.08	2231815.82	Метод спутниковых геодезических измерений (определений)	0.10	–
248	516182.35	2231812.88	Метод спутниковых геодезических измерений (определений)	0.10	–
249	516183.36	2231814.46	Метод спутниковых геодезических измерений (определений)	0.10	–
250	516185.83	2231819.09	Метод спутниковых геодезических измерений (определений)	0.10	–
251	516188.95	2231824.50	Метод спутниковых геодезических измерений (определений)	0.10	–
252	516190.86	2231826.38	Метод спутниковых геодезических измерений (определений)	0.10	–
253	516193.42	2231827.10	Метод спутниковых геодезических измерений (определений)	0.10	–
254	516195.84	2231826.82	Метод спутниковых геодезических измерений (определений)	0.10	–
255	516198.46	2231826.15	Метод спутниковых геодезических измерений (определений)	0.10	–
256	516201.21	2231824.88	Метод спутниковых геодезических измерений (определений)	0.10	–
257	516204.22	2231823.95	Метод спутниковых геодезических измерений (определений)	0.10	–
258	516214.04	2231840.31	Метод спутниковых геодезических измерений (определений)	0.10	–
259	516215.64	2231840.92	Метод спутниковых геодезических измерений (определений)	0.10	–
260	516220.90	2231838.48	Метод спутниковых геодезических измерений (определений)	0.10	–
261	516240.02	2231828.02	Метод спутниковых геодезических измерений (определений)	0.10	–
262	516254.75	2231854.85	Метод спутниковых геодезических измерений (определений)	0.10	–
263	516277.60	2231896.00	Метод спутниковых	0.10	–

			геодезических измерений (определений)		
264	516284.12	2231897.32	Метод спутниковых геодезических измерений (определений)	0.10	–
265	516278.01	2231906.23	Метод спутниковых геодезических измерений (определений)	0.10	–
266	516248.12	2231922.95	Метод спутниковых геодезических измерений (определений)	0.10	–
267	516238.08	2231907.70	Метод спутниковых геодезических измерений (определений)	0.10	–
268	516237.94	2231903.37	Метод спутниковых геодезических измерений (определений)	0.10	–
269	516224.00	2231876.93	Метод спутниковых геодезических измерений (определений)	0.10	–
270	516229.50	2231873.88	Метод спутниковых геодезических измерений (определений)	0.10	–
271	516216.97	2231851.25	Метод спутниковых геодезических измерений (определений)	0.10	–
272	516192.66	2231864.73	Метод спутниковых геодезических измерений (определений)	0.10	–
273	516197.99	2231874.35	Метод спутниковых геодезических измерений (определений)	0.10	–
274	516192.64	2231877.17	Метод спутниковых геодезических измерений (определений)	0.10	–
275	516168.92	2231898.63	Метод спутниковых геодезических измерений (определений)	0.10	–
276	516147.03	2231910.61	Метод спутниковых геодезических измерений (определений)	0.10	–
277	516146.04	2231910.19	Метод спутниковых геодезических измерений (определений)	0.10	–
278	516119.17	2231862.87	Метод спутниковых геодезических измерений (определений)	0.10	–
279	516115.43	2231856.02	Метод спутниковых геодезических измерений (определений)	0.10	–
280	516139.15	2231843.00	Метод спутниковых геодезических	0.10	–

			измерений (определений)		
243	516136.70	2231838.53	Метод спутниковых геодезических измерений (определений)	0.10	–
–	–	–	–	–	–
281	516222.25	2231877.90	Метод спутниковых геодезических измерений (определений)	0.10	–
282	516235.96	2231903.88	Метод спутниковых геодезических измерений (определений)	0.10	–
283	516236.09	2231908.33	Метод спутниковых геодезических измерений (определений)	0.10	–
284	516246.62	2231924.32	Метод спутниковых геодезических измерений (определений)	0.10	–
285	516237.88	2231928.88	Метод спутниковых геодезических измерений (определений)	0.10	–
286	516189.32	2231958.10	Метод спутниковых геодезических измерений (определений)	0.10	–
287	516185.62	2231958.37	Метод спутниковых геодезических измерений (определений)	0.10	–
288	516180.87	2231960.03	Метод спутниковых геодезических измерений (определений)	0.10	–
289	516180.26	2231963.50	Метод спутниковых геодезических измерений (определений)	0.10	–
290	516179.18	2231964.09	Метод спутниковых геодезических измерений (определений)	0.10	–
291	516151.49	2231920.72	Метод спутниковых геодезических измерений (определений)	0.10	–
292	516148.79	2231914.79	Метод спутниковых геодезических измерений (определений)	0.10	–
293	516148.70	2231913.60	Метод спутниковых геодезических измерений (определений)	0.10	–
294	516149.40	2231912.62	Метод спутниковых геодезических измерений (определений)	0.10	–
295	516170.29	2231900.78	Метод спутниковых геодезических измерений (определений)	0.10	–
296	516194.12	2231879.36	Метод спутниковых геодезических	0.10	–

			измерений (определений)		
297	516199.24	2231876.60	Метод спутниковых геодезических измерений (определений)	0.10	–
298	516205.19	2231887.36	Метод спутниковых геодезических измерений (определений)	0.10	–
281	516222.25	2231877.90	Метод спутниковых геодезических измерений (определений)	0.10	–
Граница1(2)	–	–	–	–	–
299	516121.14	2232374.44	Метод спутниковых геодезических измерений (определений)	0.10	–
300	516119.48	2232373.22	Метод спутниковых геодезических измерений (определений)	0.10	–
301	516118.88	2232363.09	Метод спутниковых геодезических измерений (определений)	0.10	–
302	516120.73	2232358.96	Метод спутниковых геодезических измерений (определений)	0.10	–
303	516120.64	2232358.38	Метод спутниковых геодезических измерений (определений)	0.10	–
304	516104.20	2232329.37	Метод спутниковых геодезических измерений (определений)	0.10	–
305	516103.32	2232328.95	Метод спутниковых геодезических измерений (определений)	0.10	–
306	516100.63	2232329.40	Метод спутниковых геодезических измерений (определений)	0.10	–
307	516100.30	2232327.43	Метод спутниковых геодезических измерений (определений)	0.10	–
308	516103.61	2232326.87	Метод спутниковых геодезических измерений (определений)	0.10	–
309	516105.63	2232327.84	Метод спутниковых геодезических измерений (определений)	0.10	–
310	516122.56	2232357.71	Метод спутниковых геодезических измерений (определений)	0.10	–
311	516122.80	2232359.23	Метод спутниковых геодезических измерений (определений)	0.10	–
312	516120.91	2232363.46	Метод спутниковых геодезических	0.10	–

			измерений (определений)		
313	516121.42	2232372.17	Метод спутниковых геодезических измерений (определений)	0.10	–
314	516122.34	2232372.81	Метод спутниковых геодезических измерений (определений)	0.10	–
299	516121.14	2232374.44	Метод спутниковых геодезических измерений (определений)	0.10	–
Граница1(3)	–	–	–	–	–
316	515088.39	2232350.07	Метод спутниковых геодезических измерений (определений)	0.10	–
317	515088.60	2232348.08	Метод спутниковых геодезических измерений (определений)	0.10	–
318	515094.38	2232348.69	Метод спутниковых геодезических измерений (определений)	0.10	–
319	515115.99	2232347.62	Метод спутниковых геодезических измерений (определений)	0.10	–
320	515131.06	2232347.18	Метод спутниковых геодезических измерений (определений)	0.10	–
321	515140.34	2232347.44	Метод спутниковых геодезических измерений (определений)	0.10	–
322	515149.38	2232347.34	Метод спутниковых геодезических измерений (определений)	0.10	–
323	515179.44	2232345.84	Метод спутниковых геодезических измерений (определений)	0.10	–
324	515196.64	2232344.00	Метод спутниковых геодезических измерений (определений)	0.10	–
325	515218.29	2232344.24	Метод спутниковых геодезических измерений (определений)	0.10	–
326	515219.85	2232344.64	Метод спутниковых геодезических измерений (определений)	0.10	–
327	515234.41	2232343.92	Метод спутниковых геодезических измерений (определений)	0.10	–
328	515243.54	2232342.38	Метод спутниковых геодезических измерений (определений)	0.10	–
329	515268.54	2232342.23	Метод спутниковых геодезических	0.10	–

			измерений (определений)		
330	515279.70	2232341.56	Метод спутниковых геодезических измерений (определений)	0.10	–
331	515281.27	2232342.13	Метод спутниковых геодезических измерений (определений)	0.10	–
332	515285.31	2232348.14	Метод спутниковых геодезических измерений (определений)	0.10	–
333	515300.74	2232348.95	Метод спутниковых геодезических измерений (определений)	0.10	–
334	515306.22	2232350.72	Метод спутниковых геодезических измерений (определений)	0.10	–
335	515307.59	2232353.36	Метод спутниковых геодезических измерений (определений)	0.10	–
336	515307.36	2232362.06	Метод спутниковых геодезических измерений (определений)	0.10	–
337	515307.66	2232365.88	Метод спутниковых геодезических измерений (определений)	0.10	–
338	515308.34	2232366.39	Метод спутниковых геодезических измерений (определений)	0.10	–
339	515321.61	2232365.92	Метод спутниковых геодезических измерений (определений)	0.10	–
340	515346.46	2232364.34	Метод спутниковых геодезических измерений (определений)	0.10	–
341	515348.27	2232365.12	Метод спутниковых геодезических измерений (определений)	0.10	–
342	515347.81	2232356.19	Метод спутниковых геодезических измерений (определений)	0.10	–
343	515375.22	2232355.12	Метод спутниковых геодезических измерений (определений)	0.10	–
344	515375.22	2232355.12	Метод спутниковых геодезических измерений (определений)	0.10	–
345	515376.75	2232384.52	Метод спутниковых геодезических измерений (определений)	0.10	–
346	515349.34	2232385.60	Метод спутниковых геодезических измерений	0.10	–

			(определений)		
347	515348.39	2232367.35	Метод спутниковых геодезических измерений (определений)	0.10	–
348	515346.11	2232366.37	Метод спутниковых геодезических измерений (определений)	0.10	–
349	515321.71	2232367.92	Метод спутниковых геодезических измерений (определений)	0.10	–
350	515308.02	2232368.40	Метод спутниковых геодезических измерений (определений)	0.10	–
351	515306.58	2232367.87	Метод спутниковых геодезических измерений (определений)	0.10	–
352	515305.71	2232366.55	Метод спутниковых геодезических измерений (определений)	0.10	–
353	515305.36	2232362.11	Метод спутниковых геодезических измерений (определений)	0.10	–
354	515305.59	2232353.82	Метод спутниковых геодезических измерений (определений)	0.10	–
355	515304.84	2232352.39	Метод спутниковых геодезических измерений (определений)	0.10	–
356	515300.35	2232350.93	Метод спутниковых геодезических измерений (определений)	0.10	–
357	515284.21	2232350.09	Метод спутниковых геодезических измерений (определений)	0.10	–
358	515279.97	2232343.79	Метод спутниковых геодезических измерений (определений)	0.10	–
359	515279.41	2232343.58	Метод спутниковых геодезических измерений (определений)	0.10	–
360	515268.61	2232344.23	Метод спутниковых геодезических измерений (определений)	0.10	–
361	515243.71	2232344.38	Метод спутниковых геодезических измерений (определений)	0.10	–
362	515234.64	2232345.90	Метод спутниковых геодезических измерений (определений)	0.10	–
363	515219.82	2232346.64	Метод спутниковых геодезических измерений (определений)	0.10	–

364	515216.24	2232346.21	Метод спутниковых геодезических измерений (определений)	0.10	–
365	515196.73	2232346.00	Метод спутниковых геодезических измерений (определений)	0.10	–
366	515179.61	2232347.83	Метод спутниковых геодезических измерений (определений)	0.10	–
367	515164.52	2232348.64	Метод спутниковых геодезических измерений (определений)	0.10	–
368	515149.44	2232349.34	Метод спутниковых геодезических измерений (определений)	0.10	–
369	515140.32	2232349.44	Метод спутниковых геодезических измерений (определений)	0.10	–
370	515131.06	2232349.18	Метод спутниковых геодезических измерений (определений)	0.10	–
371	515116.07	2232349.62	Метод спутниковых геодезических измерений (определений)	0.10	–
372	515094.32	2232350.69	Метод спутниковых геодезических измерений (определений)	0.10	–
316	515088.39	2232350.07	Метод спутниковых геодезических измерений (определений)	0.10	–
Граница1(4)	–	–	–	–	–
372	515081.92	2232348.27	Метод спутниковых геодезических измерений (определений)	0.10	–
373	515049.70	2232349.52	Метод спутниковых геодезических измерений (определений)	0.10	–
374	515047.98	2232304.42	Метод спутниковых геодезических измерений (определений)	0.10	–
375	515048.06	2232259.38	Метод спутниковых геодезических измерений (определений)	0.10	–
376	515046.80	2232206.85	Метод спутниковых геодезических измерений (определений)	0.10	–
377	515047.52	2232176.99	Метод спутниковых геодезических измерений (определений)	0.10	–
378	515046.45	2232165.86	Метод спутниковых геодезических измерений (определений)	0.10	–

379	515046.59	2232158.04	Метод спутниковых геодезических измерений (определений)	0.10	–
380	515047.20	2232154.08	Метод спутниковых геодезических измерений (определений)	0.10	–
381	515046.86	2232143.66	Метод спутниковых геодезических измерений (определений)	0.10	–
382	515047.58	2232115.70	Метод спутниковых геодезических измерений (определений)	0.10	–
383	515046.52	2232113.85	Метод спутниковых геодезических измерений (определений)	0.10	–
384	514991.81	2232116.55	Метод спутниковых геодезических измерений (определений)	0.10	–
385	514991.72	2232100.87	Метод спутниковых геодезических измерений (определений)	0.10	–
386	514991.72	2232100.87	Метод спутниковых геодезических измерений (определений)	0.10	–
387	514962.48	2232100.90	Метод спутниковых геодезических измерений (определений)	0.10	–
388	514962.63	2232119.81	Метод спутниковых геодезических измерений (определений)	0.10	–
389	514957.88	2232115.04	Метод спутниковых геодезических измерений (определений)	0.10	–
390	514956.03	2232113.49	Метод спутниковых геодезических измерений (определений)	0.10	–
391	514953.08	2232112.35	Метод спутниковых геодезических измерений (определений)	0.10	–
392	514929.08	2232111.55	Метод спутниковых геодезических измерений (определений)	0.10	–
393	514911.18	2232110.73	Метод спутниковых геодезических измерений (определений)	0.10	–
394	514889.77	2232105.29	Метод спутниковых геодезических измерений (определений)	0.10	–
395	514882.40	2232105.53	Метод спутниковых геодезических измерений (определений)	0.10	–
396	514880.60	2232104.00	Метод спутниковых	0.10	–

			геодезических измерений (определений)		
397	514880.19	2232101.08	Метод спутниковых геодезических измерений (определений)	0.10	–
398	514881.56	2232080.23	Метод спутниковых геодезических измерений (определений)	0.10	–
399	514881.96	2232058.74	Метод спутниковых геодезических измерений (определений)	0.10	–
400	514882.77	2232041.09	Метод спутниковых геодезических измерений (определений)	0.10	–
401	514884.78	2232022.09	Метод спутниковых геодезических измерений (определений)	0.10	–
402	514870.80	2232018.12	Метод спутниковых геодезических измерений (определений)	0.10	–
403	514854.18	2232019.83	Метод спутниковых геодезических измерений (определений)	0.10	–
404	514832.26	2232022.28	Метод спутниковых геодезических измерений (определений)	0.10	–
405	514818.05	2232021.00	Метод спутниковых геодезических измерений (определений)	0.10	–
406	514812.29	2232020.56	Метод спутниковых геодезических измерений (определений)	0.10	–
407	514804.98	2232019.16	Метод спутниковых геодезических измерений (определений)	0.10	–
408	514804.61	2232004.54	Метод спутниковых геодезических измерений (определений)	0.10	–
409	514804.61	2232004.54	Метод спутниковых геодезических измерений (определений)	0.10	–
410	514776.76	2232005.21	Метод спутниковых геодезических измерений (определений)	0.10	–
411	514776.93	2232011.94	Метод спутниковых геодезических измерений (определений)	0.10	–
412	514775.72	2232012.90	Метод спутниковых геодезических измерений (определений)	0.10	–
413	514775.12	2232054.29	Метод спутниковых геодезических	0.10	–

			измерений (определений)		
414	514773.78	2232056.38	Метод спутниковых геодезических измерений (определений)	0.10	–
415	514771.39	2232058.85	Метод спутниковых геодезических измерений (определений)	0.10	–
416	514770.57	2232058.35	Метод спутниковых геодезических измерений (определений)	0.10	–
417	514758.22	2232057.94	Метод спутниковых геодезических измерений (определений)	0.10	–
418	514746.43	2232056.40	Метод спутниковых геодезических измерений (определений)	0.10	–
419	514744.38	2232051.85	Метод спутниковых геодезических измерений (определений)	0.10	–
420	514719.16	2232022.79	Метод спутниковых геодезических измерений (определений)	0.10	–
421	514710.38	2232009.00	Метод спутниковых геодезических измерений (определений)	0.10	–
422	514704.54	2232001.47	Метод спутниковых геодезических измерений (определений)	0.10	–
423	514704.07	2231996.82	Метод спутниковых геодезических измерений (определений)	0.10	–
424	514702.97	2231989.71	Метод спутниковых геодезических измерений (определений)	0.10	–
425	514700.63	2231972.85	Метод спутниковых геодезических измерений (определений)	0.10	–
426	514681.39	2231942.70	Метод спутниковых геодезических измерений (определений)	0.10	–
427	514681.51	2231940.53	Метод спутниковых геодезических измерений (определений)	0.10	–
428	514677.70	2231935.40	Метод спутниковых геодезических измерений (определений)	0.10	–
429	514669.61	2231933.98	Метод спутниковых геодезических измерений (определений)	0.10	–
430	514645.57	2231936.16	Метод спутниковых геодезических измерений	0.10	–

			(определений)		
431	514619.21	2231938.84	Метод спутниковых геодезических измерений (определений)	0.10	–
432	514615.21	2231901.15	Метод спутниковых геодезических измерений (определений)	0.10	–
433	514604.31	2231900.28	Метод спутниковых геодезических измерений (определений)	0.10	–
434	514599.74	2231899.13	Метод спутниковых геодезических измерений (определений)	0.10	–
435	514589.89	2231898.78	Метод спутниковых геодезических измерений (определений)	0.10	–
436	514571.40	2231902.50	Метод спутниковых геодезических измерений (определений)	0.10	–
437	514565.51	2231904.47	Метод спутниковых геодезических измерений (определений)	0.10	–
438	514526.41	2231902.70	Метод спутниковых геодезических измерений (определений)	0.10	–
439	514512.38	2231914.12	Метод спутниковых геодезических измерений (определений)	0.10	–
440	514512.24	2231923.49	Метод спутниковых геодезических измерений (определений)	0.10	–
441	514517.29	2231925.21	Метод спутниковых геодезических измерений (определений)	0.10	–
442	514518.34	2231921.88	Метод спутниковых геодезических измерений (определений)	0.10	–
443	514517.18	2231920.45	Метод спутниковых геодезических измерений (определений)	0.10	–
444	514517.62	2231915.09	Метод спутниковых геодезических измерений (определений)	0.10	–
445	514527.32	2231905.70	Метод спутниковых геодезических измерений (определений)	0.10	–
446	514562.03	2231907.74	Метод спутниковых геодезических измерений (определений)	0.10	–
447	514565.79	2231906.48	Метод спутниковых геодезических измерений (определений)	0.10	–

448	514591.01	2231907.02	Метод спутниковых геодезических измерений (определений)	0.10	–
449	514598.91	2231910.33	Метод спутниковых геодезических измерений (определений)	0.10	–
450	514617.56	2231941.00	Метод спутниковых геодезических измерений (определений)	0.10	–
451	514619.70	2231941.88	Метод спутниковых геодезических измерений (определений)	0.10	–
452	514669.29	2231937.44	Метод спутниковых геодезических измерений (определений)	0.10	–
453	514675.24	2231938.43	Метод спутниковых геодезических измерений (определений)	0.10	–
454	514678.66	2231943.32	Метод спутниковых геодезических измерений (определений)	0.10	–
455	514699.59	2231984.63	Метод спутниковых геодезических измерений (определений)	0.10	–
456	514699.61	2231998.13	Метод спутниковых геодезических измерений (определений)	0.10	–
457	514704.20	2232007.77	Метод спутниковых геодезических измерений (определений)	0.10	–
458	514717.84	2232025.43	Метод спутниковых геодезических измерений (определений)	0.10	–
459	514742.29	2232053.23	Метод спутниковых геодезических измерений (определений)	0.10	–
460	514744.59	2232058.73	Метод спутниковых геодезических измерений (определений)	0.10	–
461	514757.94	2232060.63	Метод спутниковых геодезических измерений (определений)	0.10	–
462	514768.12	2232060.75	Метод спутниковых геодезических измерений (определений)	0.10	–
463	514770.82	2232060.85	Метод спутниковых геодезических измерений (определений)	0.10	–
464	514781.35	2232067.34	Метод спутниковых геодезических измерений (определений)	0.10	–
465	514787.26	2232072.13	Метод спутниковых	0.10	–

			геодезических измерений (определений)		
466	514802.37	2232091.15	Метод спутниковых геодезических измерений (определений)	0.10	–
467	514848.11	2232150.77	Метод спутниковых геодезических измерений (определений)	0.10	–
468	514854.47	2232154.66	Метод спутниковых геодезических измерений (определений)	0.10	–
469	514851.98	2232178.50	Метод спутниковых геодезических измерений (определений)	0.10	–
470	514850.20	2232189.34	Метод спутниковых геодезических измерений (определений)	0.10	–
471	514838.91	2232210.62	Метод спутниковых геодезических измерений (определений)	0.10	–
472	514836.45	2232221.51	Метод спутниковых геодезических измерений (определений)	0.10	–
473	514835.77	2232232.68	Метод спутниковых геодезических измерений (определений)	0.10	–
474	514836.62	2232236.76	Метод спутниковых геодезических измерений (определений)	0.10	–
475	514821.74	2232237.06	Метод спутниковых геодезических измерений (определений)	0.10	–
476	514800.07	2232238.11	Метод спутниковых геодезических измерений (определений)	0.10	–
477	514786.53	2232238.15	Метод спутниковых геодезических измерений (определений)	0.10	–
478	514785.45	2232237.19	Метод спутниковых геодезических измерений (определений)	0.10	–
479	514785.27	2232236.50	Метод спутниковых геодезических измерений (определений)	0.10	–
480	514785.33	2232209.94	Метод спутниковых геодезических измерений (определений)	0.10	–
481	514783.88	2232206.90	Метод спутниковых геодезических измерений (определений)	0.10	–
482	514772.27	2232208.09	Метод спутниковых геодезических	0.10	–

			измерений (определений)		
483	514762.80	2232208.86	Метод спутниковых геодезических измерений (определений)	0.10	–
484	514731.18	2232209.44	Метод спутниковых геодезических измерений (определений)	0.10	–
485	514717.99	2232209.22	Метод спутниковых геодезических измерений (определений)	0.10	–
486	514696.52	2232210.03	Метод спутниковых геодезических измерений (определений)	0.10	–
487	514687.23	2232209.21	Метод спутниковых геодезических измерений (определений)	0.10	–
488	514674.46	2232207.71	Метод спутниковых геодезических измерений (определений)	0.10	–
489	514660.89	2232204.12	Метод спутниковых геодезических измерений (определений)	0.10	–
490	514652.16	2232202.77	Метод спутниковых геодезических измерений (определений)	0.10	–
491	514632.05	2232195.07	Метод спутниковых геодезических измерений (определений)	0.10	–
492	514612.66	2232187.33	Метод спутниковых геодезических измерений (определений)	0.10	–
493	514596.21	2232180.53	Метод спутниковых геодезических измерений (определений)	0.10	–
494	514596.06	2232173.90	Метод спутниковых геодезических измерений (определений)	0.10	–
495	514583.97	2232167.56	Метод спутниковых геодезических измерений (определений)	0.10	–
496	514573.09	2232167.25	Метод спутниковых геодезических измерений (определений)	0.10	–
497	514564.09	2232166.46	Метод спутниковых геодезических измерений (определений)	0.10	–
498	514546.12	2232161.52	Метод спутниковых геодезических измерений (определений)	0.10	–
499	514520.59	2232160.85	Метод спутниковых геодезических измерений	0.10	–

			(определений)		
500	514520.30	2232160.37	Метод спутниковых геодезических измерений (определений)	0.10	–
501	514522.87	2232106.31	Метод спутниковых геодезических измерений (определений)	0.10	–
502	514521.72	2232105.25	Метод спутниковых геодезических измерений (определений)	0.10	–
503	514500.98	2232104.90	Метод спутниковых геодезических измерений (определений)	0.10	–
504	514501.56	2232013.75	Метод спутниковых геодезических измерений (определений)	0.10	–
505	514501.87	2232013.33	Метод спутниковых геодезических измерений (определений)	0.10	–
506	514506.74	2232013.24	Метод спутниковых геодезических измерений (определений)	0.10	–
507	514509.44	2232011.23	Метод спутниковых геодезических измерений (определений)	0.10	–
508	514513.54	2231954.08	Метод спутниковых геодезических измерений (определений)	0.10	–
509	514516.21	2231953.68	Метод спутниковых геодезических измерений (определений)	0.10	–
510	514515.91	2231951.70	Метод спутниковых геодезических измерений (определений)	0.10	–
511	514510.31	2231952.54	Метод спутниковых геодезических измерений (определений)	0.10	–
512	514506.29	2232009.63	Метод спутниковых геодезических измерений (определений)	0.10	–
513	514505.91	2232010.01	Метод спутниковых геодезических измерений (определений)	0.10	–
514	514501.00	2232009.99	Метод спутниковых геодезических измерений (определений)	0.10	–
515	514499.15	2232011.08	Метод спутниковых геодезических измерений (определений)	0.10	–
516	514498.47	2232012.77	Метод спутниковых геодезических измерений (определений)	0.10	–

517	514497.73	2232105.32	Метод спутниковых геодезических измерений (определений)	0.10	–
518	514499.45	2232106.88	Метод спутниковых геодезических измерений (определений)	0.10	–
519	514520.82	2232107.25	Метод спутниковых геодезических измерений (определений)	0.10	–
520	514518.27	2232160.91	Метод спутниковых геодезических измерений (определений)	0.10	–
521	514519.48	2232162.82	Метод спутниковых геодезических измерений (определений)	0.10	–
522	514545.82	2232163.50	Метод спутниковых геодезических измерений (определений)	0.10	–
523	514563.65	2232168.41	Метод спутниковых геодезических измерений (определений)	0.10	–
524	514572.97	2232169.25	Метод спутниковых геодезических измерений (определений)	0.10	–
525	514583.47	2232169.55	Метод спутниковых геодезических измерений (определений)	0.10	–
526	514594.09	2232175.12	Метод спутниковых геодезических измерений (определений)	0.10	–
527	514594.24	2232181.88	Метод спутниковых геодезических измерений (определений)	0.10	–
528	514611.91	2232189.18	Метод спутниковых геодезических измерений (определений)	0.10	–
529	514631.32	2232196.93	Метод спутниковых геодезических измерений (определений)	0.10	–
530	514651.64	2232204.71	Метод спутниковых геодезических измерений (определений)	0.10	–
531	514660.48	2232206.08	Метод спутниковых геодезических измерений (определений)	0.10	–
532	514674.09	2232209.68	Метод спутниковых геодезических измерений (определений)	0.10	–
533	514687.02	2232211.20	Метод спутниковых геодезических измерений (определений)	0.10	–
534	514696.47	2232212.03	Метод спутниковых	0.10	–

			геодезических измерений (определений)		
535	514718.01	2232211.22	Метод спутниковых геодезических измерений (определений)	0.10	–
536	514731.18	2232211.44	Метод спутниковых геодезических измерений (определений)	0.10	–
537	514762.90	2232210.86	Метод спутниковых геодезических измерений (определений)	0.10	–
538	514772.45	2232210.08	Метод спутниковых геодезических измерений (определений)	0.10	–
539	514782.68	2232209.03	Метод спутниковых геодезических измерений (определений)	0.10	–
540	514783.33	2232210.38	Метод спутниковых геодезических измерений (определений)	0.10	–
541	514783.27	2232236.75	Метод спутниковых геодезических измерений (определений)	0.10	–
542	514783.63	2232238.13	Метод спутниковых геодезических измерений (определений)	0.10	–
543	514785.94	2232240.15	Метод спутниковых геодезических измерений (определений)	0.10	–
544	514800.13	2232240.11	Метод спутниковых геодезических измерений (определений)	0.10	–
545	514821.81	2232239.06	Метод спутниковых геодезических измерений (определений)	0.10	–
546	514836.20	2232238.77	Метод спутниковых геодезических измерений (определений)	0.10	–
547	514837.30	2232239.95	Метод спутниковых геодезических измерений (определений)	0.10	–
548	514838.11	2232262.82	Метод спутниковых геодезических измерений (определений)	0.10	–
549	514838.23	2232284.14	Метод спутниковых геодезических измерений (определений)	0.10	–
550	514835.24	2232285.41	Метод спутниковых геодезических измерений (определений)	0.10	–
551	514831.15	2232296.12	Метод спутниковых геодезических	0.10	–

			измерений (определений)		
552	514831.00	2232304.47	Метод спутниковых геодезических измерений (определений)	0.10	–
553	514832.93	2232308.05	Метод спутниковых геодезических измерений (определений)	0.10	–
554	514841.91	2232308.36	Метод спутниковых геодезических измерений (определений)	0.10	–
555	514843.75	2232306.63	Метод спутниковых геодезических измерений (определений)	0.10	–
556	514863.30	2232306.78	Метод спутниковых геодезических измерений (определений)	0.10	–
557	514865.57	2232311.19	Метод спутниковых геодезических измерений (определений)	0.10	–
558	514866.34	2232363.56	Метод спутниковых геодезических измерений (определений)	0.10	–
559	514864.16	2232368.35	Метод спутниковых геодезических измерений (определений)	0.10	–
560	514863.34	2232421.02	Метод спутниковых геодезических измерений (определений)	0.10	–
561	514851.47	2232420.25	Метод спутниковых геодезических измерений (определений)	0.10	–
562	514850.24	2232449.60	Метод спутниковых геодезических измерений (определений)	0.10	–
563	514864.33	2232450.51	Метод спутниковых геодезических измерений (определений)	0.10	–
564	514866.40	2232453.13	Метод спутниковых геодезических измерений (определений)	0.10	–
565	514900.65	2232454.15	Метод спутниковых геодезических измерений (определений)	0.10	–
566	514903.58	2232415.26	Метод спутниковых геодезических измерений (определений)	0.10	–
567	514979.01	2232414.42	Метод спутниковых геодезических измерений (определений)	0.10	–
568	514984.01	2232418.61	Метод спутниковых геодезических измерений	0.10	–

			(определений)		
569	515050.57	2232420.31	Метод спутниковых геодезических измерений (определений)	0.10	–
570	515050.59	2232421.45	Метод спутниковых геодезических измерений (определений)	0.10	–
571	515054.21	2232421.29	Метод спутниковых геодезических измерений (определений)	0.10	–
572	515052.22	2232353.04	Метод спутниковых геодезических измерений (определений)	0.10	–
573	515081.96	2232351.93	Метод спутниковых геодезических измерений (определений)	0.10	–
372	515081.92	2232348.27	Метод спутниковых геодезических измерений (определений)	0.10	–
–	–	–	–	–	–
574	514962.65	2232122.67	Метод спутниковых геодезических измерений (определений)	0.10	–
575	514962.69	2232127.57	Метод спутниковых геодезических измерений (определений)	0.10	–
576	514991.88	2232127.57	Метод спутниковых геодезических измерений (определений)	0.10	–
577	514991.83	2232118.55	Метод спутниковых геодезических измерений (определений)	0.10	–
578	515045.56	2232115.91	Метод спутниковых геодезических измерений (определений)	0.10	–
579	515044.86	2232143.67	Метод спутниковых геодезических измерений (определений)	0.10	–
580	515045.19	2232153.96	Метод спутниковых геодезических измерений (определений)	0.10	–
581	515044.59	2232157.90	Метод спутниковых геодезических измерений (определений)	0.10	–
582	515044.44	2232165.90	Метод спутниковых геодезических измерений (определений)	0.10	–
583	515045.52	2232177.06	Метод спутниковых геодезических измерений (определений)	0.10	–
584	515044.80	2232206.85	Метод спутниковых геодезических измерений	0.10	–

			(определений)		
585	515046.06	2232259.40	Метод спутниковых геодезических измерений (определений)	0.10	–
586	515045.98	2232304.46	Метод спутниковых геодезических измерений (определений)	0.10	–
587	515047.75	2232350.78	Метод спутниковых геодезических измерений (определений)	0.10	–
588	515048.80	2232351.78	Метод спутниковых геодезических измерений (определений)	0.10	–
589	515050.52	2232418.31	Метод спутниковых геодезических измерений (определений)	0.10	–
590	514984.76	2232416.61	Метод спутниковых геодезических измерений (определений)	0.10	–
591	514979.70	2232412.41	Метод спутниковых геодезических измерений (определений)	0.10	–
592	514901.82	2232413.28	Метод спутниковых геодезических измерений (определений)	0.10	–
593	514901.73	2232402.68	Метод спутниковых геодезических измерений (определений)	0.10	–
594	514899.24	2232352.82	Метод спутниковых геодезических измерений (определений)	0.10	–
595	514899.15	2232342.95	Метод спутниковых геодезических измерений (определений)	0.10	–
596	514899.62	2232305.35	Метод спутниковых геодезических измерений (определений)	0.10	–
597	514895.80	2232287.41	Метод спутниковых геодезических измерений (определений)	0.10	–
598	514893.97	2232266.52	Метод спутниковых геодезических измерений (определений)	0.10	–
599	514890.58	2232264.22	Метод спутниковых геодезических измерений (определений)	0.10	–
600	514884.62	2232262.21	Метод спутниковых геодезических измерений (определений)	0.10	–
601	514878.42	2232261.35	Метод спутниковых геодезических измерений (определений)	0.10	–

602	514870.61	2232260.53	Метод спутниковых геодезических измерений (определений)	0.10	–
603	514855.83	2232259.75	Метод спутниковых геодезических измерений (определений)	0.10	–
604	514846.74	2232259.46	Метод спутниковых геодезических измерений (определений)	0.10	–
605	514845.80	2232252.63	Метод спутниковых геодезических измерений (определений)	0.10	–
606	514843.04	2232240.62	Метод спутниковых геодезических измерений (определений)	0.10	–
607	514838.95	2232238.12	Метод спутниковых геодезических измерений (определений)	0.10	–
608	514837.78	2232232.53	Метод спутниковых геодезических измерений (определений)	0.10	–
609	514838.44	2232221.79	Метод спутниковых геодезических измерений (определений)	0.10	–
610	514840.80	2232211.32	Метод спутниковых геодезических измерений (определений)	0.10	–
611	514852.12	2232189.99	Метод спутниковых геодезических измерений (определений)	0.10	–
612	514853.96	2232178.77	Метод спутниковых геодезических измерений (определений)	0.10	–
613	514856.59	2232153.61	Метод спутниковых геодезических измерений (определений)	0.10	–
614	514849.47	2232149.26	Метод спутниковых геодезических измерений (определений)	0.10	–
615	514803.95	2232089.93	Метод спутниковых геодезических измерений (определений)	0.10	–
616	514788.69	2232070.71	Метод спутниковых геодезических измерений (определений)	0.10	–
617	514782.51	2232065.71	Метод спутниковых геодезических измерений (определений)	0.10	–
618	514773.13	2232059.93	Метод спутниковых геодезических измерений (определений)	0.10	–
619	514775.36	2232057.63	Метод спутниковых	0.10	–

			геодезических измерений (определений)		
620	514777.11	2232054.88	Метод спутниковых геодезических измерений (определений)	0.10	–
621	514777.45	2232031.14	Метод спутниковых геодезических измерений (определений)	0.10	–
622	514805.27	2232030.46	Метод спутниковых геодезических измерений (определений)	0.10	–
623	514805.03	2232021.21	Метод спутниковых геодезических измерений (определений)	0.10	–
624	514812.04	2232022.55	Метод спутниковых геодезических измерений (определений)	0.10	–
625	514817.89	2232022.98	Метод спутниковых геодезических измерений (определений)	0.10	–
626	514832.28	2232024.29	Метод спутниковых геодезических измерений (определений)	0.10	–
627	514854.40	2232021.82	Метод спутниковых геодезических измерений (определений)	0.10	–
628	514870.62	2232020.15	Метод спутниковых геодезических измерений (определений)	0.10	–
629	514882.61	2232023.55	Метод спутниковых геодезических измерений (определений)	0.10	–
630	514880.77	2232040.94	Метод спутниковых геодезических измерений (определений)	0.10	–
631	514879.96	2232058.68	Метод спутниковых геодезических измерений (определений)	0.10	–
632	514879.56	2232080.15	Метод спутниковых геодезических измерений (определений)	0.10	–
633	514878.18	2232101.16	Метод спутниковых геодезических измерений (определений)	0.10	–
634	514878.73	2232105.05	Метод спутниковых геодезических измерений (определений)	0.10	–
635	514881.70	2232107.55	Метод спутниковых геодезических измерений (определений)	0.10	–
636	514889.55	2232107.30	Метод спутниковых геодезических	0.10	–

			измерений (определений)		
637	514910.89	2232112.73	Метод спутниковых геодезических измерений (определений)	0.10	–
638	514929.00	2232113.55	Метод спутниковых геодезических измерений (определений)	0.10	–
639	514952.66	2232114.34	Метод спутниковых геодезических измерений (определений)	0.10	–
640	514955.00	2232115.24	Метод спутниковых геодезических измерений (определений)	0.10	–
641	514956.53	2232116.52	Метод спутниковых геодезических измерений (определений)	0.10	–
574	514962.65	2232122.67	Метод спутниковых геодезических измерений (определений)	0.10	–
–	–	–	–	–	–
642	514876.53	2232451.02	Метод спутниковых геодезических измерений (определений)	0.10	–
643	514877.77	2232421.96	Метод спутниковых геодезических измерений (определений)	0.10	–
644	514865.33	2232421.15	Метод спутниковых геодезических измерений (определений)	0.10	–
645	514866.15	2232368.80	Метод спутниковых геодезических измерений (определений)	0.10	–
646	514868.36	2232363.98	Метод спутниковых геодезических измерений (определений)	0.10	–
647	514867.56	2232310.69	Метод спутниковых геодезических измерений (определений)	0.10	–
648	514864.52	2232304.79	Метод спутниковых геодезических измерений (определений)	0.10	–
649	514842.96	2232304.62	Метод спутниковых геодезических измерений (определений)	0.10	–
650	514841.14	2232306.34	Метод спутниковых геодезических измерений (определений)	0.10	–
651	514834.18	2232306.16	Метод спутниковых геодезических измерений (определений)	0.10	–
652	514833.01	2232303.98	Метод спутниковых геодезических	0.10	–

			измерений (определений)		
653	514833.14	2232296.50	Метод спутниковых геодезических измерений (определений)	0.10	–
654	514836.80	2232286.92	Метод спутниковых геодезических измерений (определений)	0.10	–
655	514840.24	2232285.46	Метод спутниковых геодезических измерений (определений)	0.10	–
656	514840.11	2232262.78	Метод спутниковых геодезических измерений (определений)	0.10	–
657	514839.32	2232240.69	Метод спутниковых геодезических измерений (определений)	0.10	–
658	514841.28	2232241.88	Метод спутниковых геодезических измерений (определений)	0.10	–
659	514843.83	2232253.00	Метод спутниковых геодезических измерений (определений)	0.10	–
660	514844.99	2232261.40	Метод спутниковых геодезических измерений (определений)	0.10	–
661	514855.75	2232261.75	Метод спутниковых геодезических измерений (определений)	0.10	–
662	514870.45	2232262.52	Метод спутниковых геодезических измерений (определений)	0.10	–
663	514878.18	2232263.34	Метод спутниковых геодезических измерений (определений)	0.10	–
664	514884.16	2232264.17	Метод спутниковых геодезических измерений (определений)	0.10	–
665	514889.68	2232266.03	Метод спутниковых геодезических измерений (определений)	0.10	–
666	514892.06	2232267.64	Метод спутниковых геодезических измерений (определений)	0.10	–
667	514893.82	2232287.71	Метод спутниковых геодезических измерений (определений)	0.10	–
668	514897.62	2232305.55	Метод спутниковых геодезических измерений (определений)	0.10	–
669	514897.15	2232342.95	Метод спутниковых геодезических измерений	0.10	–

			(определений)		
670	514897.24	2232352.88	Метод спутниковых геодезических измерений (определений)	0.10	–
671	514899.73	2232402.74	Метод спутниковых геодезических измерений (определений)	0.10	–
672	514899.73	2232413.40	Метод спутниковых геодезических измерений (определений)	0.10	–
673	514900.35	2232428.68	Метод спутниковых геодезических измерений (определений)	0.10	–
674	514898.81	2232448.25	Метод спутниковых геодезических измерений (определений)	0.10	–
675	514897.82	2232451.25	Метод спутниковых геодезических измерений (определений)	0.10	–
676	514896.07	2232451.50	Метод спутниковых геодезических измерений (определений)	0.10	–
677	514885.50	2232451.37	Метод спутниковых геодезических измерений (определений)	0.10	–
642	514876.53	2232451.02	Метод спутниковых геодезических измерений (определений)	0.10	–
–	–	–	–	–	–
678	514590.05	2231900.79	Метод спутниковых геодезических измерений (определений)	0.10	–
679	514599.46	2231901.13	Метод спутниковых геодезических измерений (определений)	0.10	–
680	514603.99	2231902.25	Метод спутниковых геодезических измерений (определений)	0.10	–
681	514613.39	2231903.02	Метод спутниковых геодезических измерений (определений)	0.10	–
682	514616.72	2231935.78	Метод спутниковых геодезических измерений (определений)	0.10	–
683	514600.29	2231908.74	Метод спутниковых геодезических измерений (определений)	0.10	–
684	514591.43	2231905.03	Метод спутниковых геодезических измерений (определений)	0.10	–
685	514571.23	2231904.67	Метод спутниковых геодезических измерений	0.10	–

			(определений)		
678	514590.05	2231900.79	Метод спутниковых геодезических измерений (определений)	0.10	–

3. Сведения о характерных точках части (частей) границы объекта

Обозначение характерных точек части границы	Координаты, м		Метод определения координат характерной точки	Средняя квадратическая погрешность положения характерной точки (M_t), м	Описание обозначения точки на местности (при наличии)
	X	Y			
1	2	3	4	5	6
–	–	–	–	–	–

Схема расположения границ публичного сервитута
для эксплуатации объекта электросетевого хозяйства

Электросетевой комплекс Подстанция 110/35/6 кВ «Суханки» (КЛ-6 кВ: ф.Классик-1, ф.Классик-2, ф.СТМ от РП-11, ф.АТХ-1,2 от РП-11, ф.Транзит №3 ТЭЦ-6 от РП-11, ф.Транзит №5 ТЭЦ-6 от РП-11; ТП 6408, РП-11, КТП 6065)

(наименование объекта)

План границ объекта

Обзорная схема границ объекта

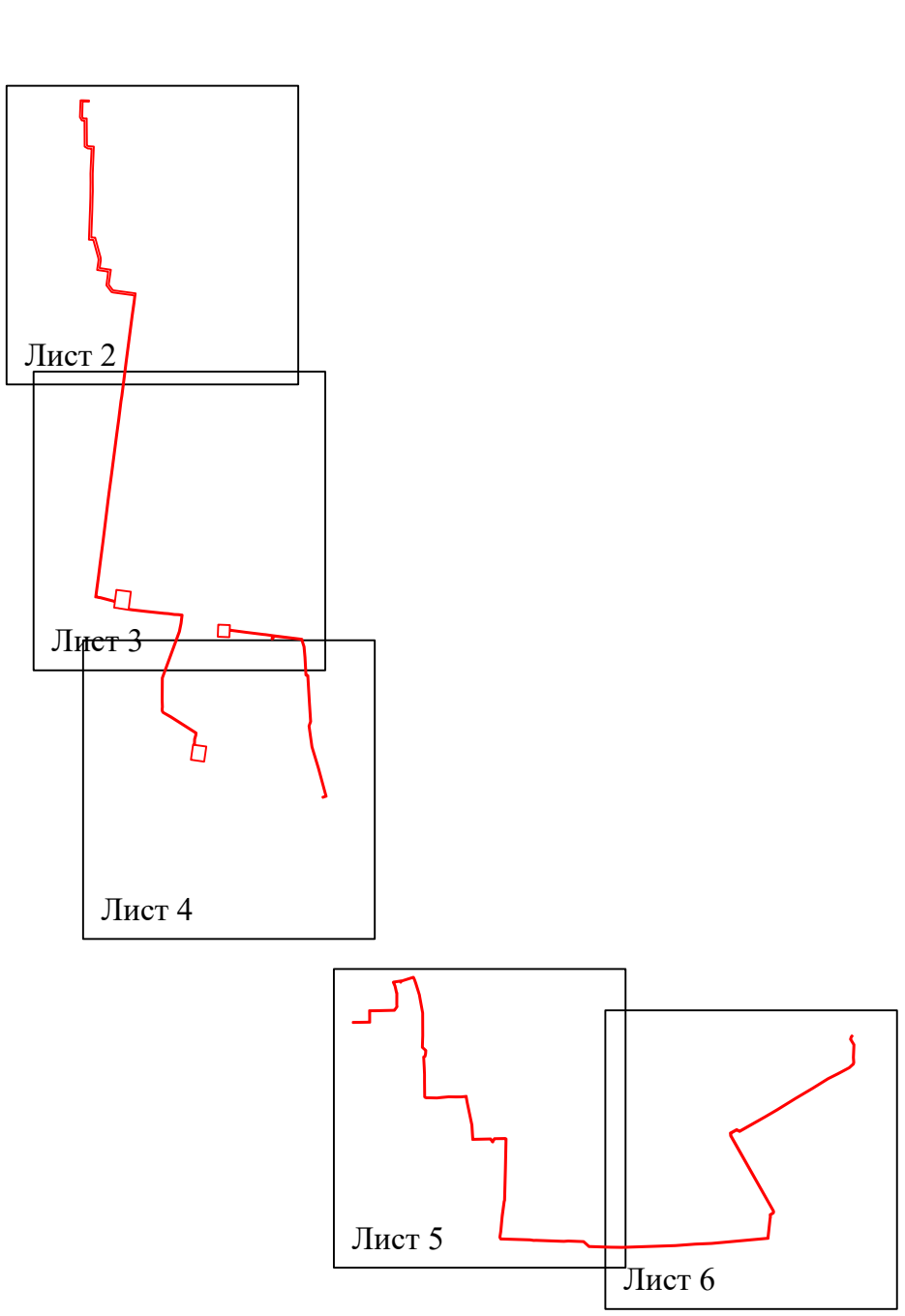

Условные обозначения:

- граница устанавливаемой зоны публичного сервитута

Схема расположения границ публичного сервитута
для эксплуатации объекта электросетевого хозяйства

Электросетевой комплекс Подстанция 110/35/6 кВ «Суханки» (КЛ-6 кВ: ф.Классик-1, ф.Классик-2, ф.СТМ от РП-11, ф.АТХ-1,2 от РП-11, ф.Транзит №3 ТЭЦ-6 от РП-11, ф.Транзит №5 ТЭЦ-6 от РП-11; ТП 6408, РП-11, КТП 6065)

(наименование объекта)

План границ объекта

Масштаб 1:2000

Лист 2 из 6

Используемые условные знаки и обозначения:

- ● 1 - обозначение характерной точки границы устанавливаемого публичного сервитута
- - границы земельных участков, попадающих в зону публичного сервитута
- - граница кадастрового квартала
- 59:01:4411075 - номер кадастрового квартала
- :123 - кадастровый номер земельного участка
- - граница устанавливаемого публичного сервитута
- п. Пермь - наименование населенного пункта
- - ось линии, контур объекта

Схема расположения границ публичного сервитута
для эксплуатации объекта электросетевого хозяйства

Электросетевой комплекс Подстанция 110/35/6 кВ «Суханки» (КЛ-6 кВ: ф.Классик-1, ф.Классик-2, ф.СТМ от РП-11, ф.АТХ-1,2 от РП-11, ф.Транзит №3 ТЭЦ-6 от РП-11, ф.Транзит №5 ТЭЦ-6 от РП-11; ТП 6408, РП-11, КТП 6065)

(наименование объекта)

План границ объекта

Масштаб 1:2000

Лист 3 из 6

Используемые условные знаки и обозначения:

- 1 - обозначение характерной точки границы устанавливаемого публичного сервитута
- границы земельных участков, попадающих в зону публичного сервитута
- граница кадастрового квартала
- 59:01:4411075 - номер кадастрового квартала
- :123 - кадастровый номер земельного участка
- граница устанавливаемого публичного сервитута
- п. Пермь - наименование населенного пункта
- ось линии, контур объекта

Схема расположения границ публичного сервитута
для эксплуатации объекта электросетевого хозяйства

Электросетевой комплекс Подстанция 110/35/6 кВ «Суханки» (КЛ-6 кВ: ф.Классик-1, ф.Классик-2, ф.СТМ от РП-11, ф.АТХ-1,2 от РП-11, ф.Транзит №3 ТЭЦ-6 от РП-11, ф.Транзит №5 ТЭЦ-6 от РП-11; ТП 6408, РП-11, КТП 6065)

(наименование объекта)

План границ объекта

Масштаб 1:2000

Лист 4 из 6

Используемые условные знаки и обозначения:

- ● 1 - обозначение характерной точки границы устанавливаемого публичного сервитута
- - границы земельных участков, попадающих в зону публичного сервитута
- - граница кадастрового квартала
- 59:01:4411075 - номер кадастрового квартала
- :123 - кадастровый номер земельного участка
- - граница устанавливаемого публичного сервитута
- п. Пермь - наименование населенного пункта
- - ось линии, контур объекта

Схема расположения границ публичного сервитута
для эксплуатации объекта электросетевого хозяйства

Электросетевой комплекс Подстанция 110/35/6 кВ «Суханки» (КЛ-6 кВ: ф.Классик-1, ф.Классик-2, ф.СТМ от РП-11, ф.АТХ-1,2 от РП-11, ф.Транзит №3 ТЭЦ-6 от РП-11, ф.Транзит №5 ТЭЦ-6 от РП-11; ТП 6408, РП-11, КТП 6065)

(наименование объекта)

План границ объекта

Масштаб 1:2000

Лист 5 из 6

Используемые условные знаки и обозначения:

- ● 1 - обозначение характерной точки границы устанавливаемого публичного сервитута
- границы земельных участков, попадающих в зону публичного сервитута
- граница кадастрового квартала
- 59:01:4411075 - номер кадастрового квартала
- :123 - кадастровый номер земельного участка
- граница устанавливаемого публичного сервитута
- п. Пермь - наименование населенного пункта
- ось линии, контур объекта

Схема расположения границ публичного сервитута
для эксплуатации объекта электросетевого хозяйства

Электросетевой комплекс Подстанция 110/35/6 кВ «Суханки» (КЛ-6 кВ: ф.Классик-1, ф.Классик-2, ф.СТМ от РП-11, ф.АТХ-1,2 от РП-11, ф.Транзит №3 ТЭЦ-6 от РП-11, ф.Транзит №5 ТЭЦ-6 от РП-11; ТП 6408, РП-11, КТП 6065)

(наименование объекта)

План границ объекта

Масштаб 1:2000

Лист 6 из 6

Используемые условные знаки и обозначения:

- ● 1 - обозначение характерной точки границы устанавливаемого публичного сервитута
- - границы земельных участков, попадающих в зону публичного сервитута
- - граница кадастрового квартала
- 59:01:4411075 - номер кадастрового квартала
- :123 - кадастровый номер земельного участка
- - граница устанавливаемого публичного сервитута
- п. Пермь - наименование населенного пункта
- - ось линии, контур объекта

ГРАФИЧЕСКОЕ ОПИСАНИЕ

местоположения границ публичного сервитута

Электросетевой комплекс Подстанция 110/35/6 кВ «Суханки» (КЛ-6 кВ: ф.Классик-1, ф.Классик-2, ф.СТМ от РП-11, ф.АТХ-1,2 от РП-11, ф.Транзит №3 ТЭЦ-6 от РП-11, ф.Транзит №5 ТЭЦ-6 от РП-11; ТП 6408, РП-11, КТП 6065)

(наименование объекта, местоположение границ которого описано (далее - объект)

Раздел 1

Сведения об объекте		
№ п/п	Характеристики объекта	Описание характеристик
1	2	3
1	Местоположение объекта	Пермский край, Пермь город
2	Площадь объекта +/- величина погрешности определения площади (Р+/- Дельта Р)	11473 кв.м ± 22.24 кв.м
3	Иные характеристики объекта	Публичный сервитут устанавливается в целях эксплуатации объекта электросетевого хозяйства «Электросетевой комплекс Подстанция 110/35/6 кВ «Суханки» (КЛ-6 кВ: ф.Классик-1, ф.Классик-2, ф.СТМ от РП-11, ф.АТХ-1,2 от РП-11, ф.Транзит №3 ТЭЦ-6 от РП-11, ф.Транзит №5 ТЭЦ-6 от РП-11; ТП 6408, РП-11, КТП 6065)» (согласно п.1 ст. 39.37 «Земельного кодекса Российской Федерации» от 25.10.2001 г. №136-ФЗ) Срок установления публичного сервитута - сорок девять лет (согласно п.1 ст. 39.45 ЗК РФ).

Раздел 2

Сведения о местоположении границ объекта

1. Система координат МСК-59, зона 2

2. Сведения о характерных точках границ объекта

Обозначение характерных точек границ	Координаты, м		Метод определения координат характерной точки	Средняя квадратическая погрешность положения характерной точки (M_t), м	Описание обозначения точки на местности (при наличии)
	X	Y			
1	2	3	4	5	6
Граница1(1)	–	–	–	–	–
1	513046.98	2232653.84	Метод спутниковых геодезических измерений (определений)	0.10	–
2	513043.51	2232681.70	Метод спутниковых геодезических измерений (определений)	0.10	–
3	513010.56	2232677.60	Метод спутниковых геодезических измерений (определений)	0.10	–
4	513009.66	2232683.38	Метод спутниковых геодезических измерений (определений)	0.10	–
5	513006.67	2232709.27	Метод спутниковых геодезических измерений	0.10	–

			(определений)		
6	513002.80	2232745.77	Метод спутниковых геодезических измерений (определений)	0.10	–
7	513002.20	2232754.18	Метод спутниковых геодезических измерений (определений)	0.10	–
8	513000.65	2232765.63	Метод спутниковых геодезических измерений (определений)	0.10	–
9	513000.34	2232773.63	Метод спутниковых геодезических измерений (определений)	0.10	–
10	512999.44	2232780.78	Метод спутниковых геодезических измерений (определений)	0.10	–
11	512999.00	2232781.35	Метод спутниковых геодезических измерений (определений)	0.10	–
12	512998.38	2232781.50	Метод спутниковых геодезических измерений (определений)	0.10	–
13	512982.63	2232779.47	Метод спутниковых геодезических измерений (определений)	0.10	–
14	512966.25	2232776.19	Метод спутниковых геодезических измерений (определений)	0.10	–
15	512877.02	2232743.45	Метод спутниковых геодезических измерений (определений)	0.10	–
16	512834.52	2232743.10	Метод спутниковых геодезических измерений (определений)	0.10	–
17	512821.19	2232743.57	Метод спутниковых геодезических измерений (определений)	0.10	–
18	512817.65	2232743.13	Метод спутниковых геодезических измерений (определений)	0.10	–
19	512815.34	2232743.08	Метод спутниковых геодезических измерений (определений)	0.10	–
20	512813.80	2232743.46	Метод спутниковых геодезических измерений (определений)	0.10	–
21	512812.08	2232744.33	Метод спутниковых геодезических измерений (определений)	0.10	–
22	512811.43	2232744.78	Метод спутниковых геодезических измерений (определений)	0.10	–

23	512803.41	2232758.86	Метод спутниковых геодезических измерений (определений)	0.10	–
24	512771.87	2232808.33	Метод спутниковых геодезических измерений (определений)	0.10	–
25	512766.59	2232807.90	Метод спутниковых геодезических измерений (определений)	0.10	–
26	512758.97	2232805.57	Метод спутниковых геодезических измерений (определений)	0.10	–
27	512748.19	2232805.35	Метод спутниковых геодезических измерений (определений)	0.10	–
28	512745.08	2232827.17	Метод спутниковых геодезических измерений (определений)	0.10	–
29	512715.96	2232822.98	Метод спутниковых геодезических измерений (определений)	0.10	–
30	512719.61	2232797.40	Метод спутниковых геодезических измерений (определений)	0.10	–
31	512748.73	2232801.56	Метод спутниковых геодезических измерений (определений)	0.10	–
32	512748.49	2232803.27	Метод спутниковых геодезических измерений (определений)	0.10	–
33	512759.43	2232803.52	Метод спутниковых геодезических измерений (определений)	0.10	–
34	512767.00	2232805.83	Метод спутниковых геодезических измерений (определений)	0.10	–
35	512770.85	2232806.14	Метод спутниковых геодезических измерений (определений)	0.10	–
36	512801.59	2232757.74	Метод спутниковых геодезических измерений (определений)	0.10	–
37	512809.84	2232743.33	Метод спутниковых геодезических измерений (определений)	0.10	–
38	512811.00	2232742.52	Метод спутниковых геодезических измерений (определений)	0.10	–
39	512813.07	2232741.48	Метод спутниковых геодезических измерений (определений)	0.10	–
40	512815.12	2232740.97	Метод спутниковых	0.10	–

			геодезических измерений (определений)		
41	512817.81	2232741.04	Метод спутниковых геодезических измерений (определений)	0.10	–
42	512821.28	2232741.47	Метод спутниковых геодезических измерений (определений)	0.10	–
43	512834.49	2232741.00	Метод спутниковых геодезических измерений (определений)	0.10	–
44	512877.40	2232741.35	Метод спутниковых геодезических измерений (определений)	0.10	–
45	512966.82	2232774.15	Метод спутниковых геодезических измерений (определений)	0.10	–
46	512982.98	2232777.40	Метод спутниковых геодезических измерений (определений)	0.10	–
47	512997.51	2232779.28	Метод спутниковых геодезических измерений (определений)	0.10	–
48	512998.25	2232773.45	Метод спутниковых геодезических измерений (определений)	0.10	–
49	512998.56	2232765.45	Метод спутниковых геодезических измерений (определений)	0.10	–
50	513000.11	2232753.96	Метод спутниковых геодезических измерений (определений)	0.10	–
51	513000.71	2232745.58	Метод спутниковых геодезических измерений (определений)	0.10	–
52	513004.58	2232709.04	Метод спутниковых геодезических измерений (определений)	0.10	–
53	513007.59	2232683.10	Метод спутниковых геодезических измерений (определений)	0.10	–
54	513011.44	2232658.38	Метод спутниковых геодезических измерений (определений)	0.10	–
55	513011.75	2232657.76	Метод спутниковых геодезических измерений (определений)	0.10	–
56	513012.77	2232649.57	Метод спутниковых геодезических измерений (определений)	0.10	–
57	513023.65	2232650.93	Метод спутниковых геодезических	0.10	–

			измерений (определений)		
58	513031.07	2232622.58	Метод спутниковых геодезических измерений (определений)	0.10	–
59	513031.18	2232620.38	Метод спутниковых геодезических измерений (определений)	0.10	–
60	513032.45	2232615.52	Метод спутниковых геодезических измерений (определений)	0.10	–
61	513032.72	2232613.00	Метод спутниковых геодезических измерений (определений)	0.10	–
62	513054.03	2232615.84	Метод спутниковых геодезических измерений (определений)	0.10	–
63	513075.02	2232618.58	Метод спутниковых геодезических измерений (определений)	0.10	–
64	513085.79	2232620.00	Метод спутниковых геодезических измерений (определений)	0.10	–
65	513100.15	2232621.85	Метод спутниковых геодезических измерений (определений)	0.10	–
66	513140.61	2232627.08	Метод спутниковых геодезических измерений (определений)	0.10	–
67	513191.06	2232633.24	Метод спутниковых геодезических измерений (определений)	0.10	–
68	513219.23	2232636.72	Метод спутниковых геодезических измерений (определений)	0.10	–
69	513238.78	2232639.27	Метод спутниковых геодезических измерений (определений)	0.10	–
70	513268.46	2232643.29	Метод спутниковых геодезических измерений (определений)	0.10	–
71	513347.92	2232653.63	Метод спутниковых геодезических измерений (определений)	0.10	–
72	513376.49	2232657.40	Метод спутниковых геодезических измерений (определений)	0.10	–
73	513410.66	2232661.63	Метод спутниковых геодезических измерений (определений)	0.10	–
74	513420.53	2232663.33	Метод спутниковых геодезических измерений	0.10	–

			(определений)		
75	513455.59	2232667.68	Метод спутниковых геодезических измерений (определений)	0.10	–
76	513485.49	2232671.50	Метод спутниковых геодезических измерений (определений)	0.10	–
77	513519.79	2232675.95	Метод спутниковых геодезических измерений (определений)	0.10	–
78	513574.79	2232683.11	Метод спутниковых геодезических измерений (определений)	0.10	–
79	513601.09	2232686.84	Метод спутниковых геодезических измерений (определений)	0.10	–
80	513609.11	2232687.82	Метод спутниковых геодезических измерений (определений)	0.10	–
81	513614.61	2232688.29	Метод спутниковых геодезических измерений (определений)	0.10	–
82	513620.06	2232647.75	Метод спутниковых геодезических измерений (определений)	0.10	–
83	513621.16	2232644.33	Метод спутниковых геодезических измерений (определений)	0.10	–
84	513634.02	2232634.54	Метод спутниковых геодезических измерений (определений)	0.10	–
85	513660.43	2232638.07	Метод спутниковых геодезических измерений (определений)	0.10	–
86	513663.54	2232616.69	Метод спутниковых геодезических измерений (определений)	0.10	–
87	513682.70	2232619.52	Метод спутниковых геодезических измерений (определений)	0.10	–
88	513686.40	2232619.08	Метод спутниковых геодезических измерений (определений)	0.10	–
89	513721.43	2232609.46	Метод спутниковых геодезических измерений (определений)	0.10	–
90	513721.88	2232600.84	Метод спутниковых геодезических измерений (определений)	0.10	–
91	513779.62	2232602.95	Метод спутниковых геодезических измерений (определений)	0.10	–

92	513803.62	2232603.72	Метод спутниковых геодезических измерений (определений)	0.10	–
93	513832.21	2232603.97	Метод спутниковых геодезических измерений (определений)	0.10	–
94	513849.24	2232603.90	Метод спутниковых геодезических измерений (определений)	0.10	–
95	513873.09	2232604.89	Метод спутниковых геодезических измерений (определений)	0.10	–
96	513897.27	2232606.04	Метод спутниковых геодезических измерений (определений)	0.10	–
97	513897.65	2232598.81	Метод спутниковых геодезических измерений (определений)	0.10	–
98	513901.30	2232592.75	Метод спутниковых геодезических измерений (определений)	0.10	–
99	513951.41	2232592.42	Метод спутниковых геодезических измерений (определений)	0.10	–
100	513951.50	2232587.32	Метод спутниковых геодезических измерений (определений)	0.10	–
101	513958.02	2232583.63	Метод спутниковых геодезических измерений (определений)	0.10	–
102	513990.47	2232584.82	Метод спутниковых геодезических измерений (определений)	0.10	–
103	513990.58	2232587.65	Метод спутниковых геодезических измерений (определений)	0.10	–
104	513990.15	2232601.15	Метод спутниковых геодезических измерений (определений)	0.10	–
105	513987.93	2232601.05	Метод спутниковых геодезических измерений (определений)	0.10	–
106	513988.19	2232588.86	Метод спутниковых геодезических измерений (определений)	0.10	–
107	513958.61	2232588.01	Метод спутниковых геодезических измерений (определений)	0.10	–
108	513955.60	2232589.59	Метод спутниковых геодезических измерений (определений)	0.10	–
109	513955.54	2232596.69	Метод спутниковых	0.10	–

			геодезических измерений (определений)		
110	513903.42	2232597.19	Метод спутниковых геодезических измерений (определений)	0.10	–
111	513902.09	2232599.52	Метод спутниковых геодезических измерений (определений)	0.10	–
112	513901.37	2232610.43	Метод спутниковых геодезических измерений (определений)	0.10	–
113	513872.91	2232609.29	Метод спутниковых геодезических измерений (определений)	0.10	–
114	513849.01	2232608.29	Метод спутниковых геодезических измерений (определений)	0.10	–
115	513832.14	2232608.42	Метод спутниковых геодезических измерений (определений)	0.10	–
116	513815.39	2232608.56	Метод спутниковых геодезических измерений (определений)	0.10	–
117	513803.49	2232608.09	Метод спутниковых геодезических измерений (определений)	0.10	–
118	513779.39	2232607.38	Метод спутниковых геодезических измерений (определений)	0.10	–
119	513726.17	2232605.46	Метод спутниковых геодезических измерений (определений)	0.10	–
120	513725.86	2232612.96	Метод спутниковых геодезических измерений (определений)	0.10	–
121	513687.25	2232623.55	Метод спутниковых геодезических измерений (определений)	0.10	–
122	513682.00	2232623.90	Метод спутниковых геодезических измерений (определений)	0.10	–
123	513667.29	2232621.70	Метод спутниковых геодезических измерений (определений)	0.10	–
124	513663.91	2232643.27	Метод спутниковых геодезических измерений (определений)	0.10	–
125	513635.31	2232639.07	Метод спутниковых геодезических измерений (определений)	0.10	–
126	513624.69	2232647.05	Метод спутниковых геодезических	0.10	–

			измерений (определений)		
127	513624.22	2232648.43	Метод спутниковых геодезических измерений (определений)	0.10	–
128	513618.43	2232690.98	Метод спутниковых геодезических измерений (определений)	0.10	–
129	513608.88	2232689.90	Метод спутниковых геодезических измерений (определений)	0.10	–
130	513600.83	2232688.92	Метод спутниковых геодезических измерений (определений)	0.10	–
131	513574.51	2232685.19	Метод спутниковых геодезических измерений (определений)	0.10	–
132	513519.52	2232678.03	Метод спутниковых геодезических измерений (определений)	0.10	–
133	513485.22	2232673.58	Метод спутниковых геодезических измерений (определений)	0.10	–
134	513455.34	2232669.76	Метод спутниковых геодезических измерений (определений)	0.10	–
135	513420.23	2232665.41	Метод спутниковых геодезических измерений (определений)	0.10	–
136	513410.36	2232663.72	Метод спутниковых геодезических измерений (определений)	0.10	–
137	513376.23	2232659.48	Метод спутниковых геодезических измерений (определений)	0.10	–
138	513347.65	2232655.71	Метод спутниковых геодезических измерений (определений)	0.10	–
139	513268.18	2232645.37	Метод спутниковых геодезических измерений (определений)	0.10	–
140	513238.51	2232641.35	Метод спутниковых геодезических измерений (определений)	0.10	–
141	513218.97	2232638.80	Метод спутниковых геодезических измерений (определений)	0.10	–
142	513190.81	2232635.33	Метод спутниковых геодезических измерений (определений)	0.10	–
143	513140.35	2232629.15	Метод спутниковых геодезических измерений	0.10	–

			(определений)		
144	513099.90	2232623.94	Метод спутниковых геодезических измерений (определений)	0.10	–
145	513085.52	2232622.09	Метод спутниковых геодезических измерений (определений)	0.10	–
146	513074.75	2232620.66	Метод спутниковых геодезических измерений (определений)	0.10	–
147	513053.76	2232617.92	Метод спутниковых геодезических измерений (определений)	0.10	–
148	513034.58	2232615.37	Метод спутниковых геодезических измерений (определений)	0.10	–
149	513034.52	2232615.90	Метод спутниковых геодезических измерений (определений)	0.10	–
150	513033.27	2232620.71	Метод спутниковых геодезических измерений (определений)	0.10	–
151	513033.16	2232622.91	Метод спутниковых геодезических измерений (определений)	0.10	–
152	513025.76	2232651.19	Метод спутниковых геодезических измерений (определений)	0.10	–
1	513046.98	2232653.84	Метод спутниковых геодезических измерений (определений)	0.10	–
Граница1(2)	–	–	–	–	–
153	512955.84	2232871.65	Метод спутниковых геодезических измерений (определений)	0.10	–
154	512956.74	2232849.18	Метод спутниковых геодезических измерений (определений)	0.10	–
155	512980.01	2232850.11	Метод спутниковых геодезических измерений (определений)	0.10	–
156	512979.10	2232872.57	Метод спутниковых геодезических измерений (определений)	0.10	–
157	512970.42	2232872.23	Метод спутниковых геодезических измерений (определений)	0.10	–
158	512966.34	2232903.13	Метод спутниковых геодезических измерений (определений)	0.10	–
159	512962.03	2232938.29	Метод спутниковых геодезических измерений	0.10	–

			(определений)		
160	512961.81	2232940.65	Метод спутниковых геодезических измерений (определений)	0.10	–
161	512959.58	2232956.73	Метод спутниковых геодезических измерений (определений)	0.10	–
162	512952.68	2233011.83	Метод спутниковых геодезических измерений (определений)	0.10	–
163	512943.45	2233014.60	Метод спутниковых геодезических измерений (определений)	0.10	–
164	512937.59	2233016.44	Метод спутниковых геодезических измерений (определений)	0.10	–
165	512917.14	2233018.27	Метод спутниковых геодезических измерений (определений)	0.10	–
166	512883.70	2233020.07	Метод спутниковых геодезических измерений (определений)	0.10	–
167	512882.44	2233023.65	Метод спутниковых геодезических измерений (определений)	0.10	–
168	512831.55	2233026.65	Метод спутниковых геодезических измерений (определений)	0.10	–
169	512793.22	2233029.17	Метод спутниковых геодезических измерений (определений)	0.10	–
170	512784.51	2233026.11	Метод спутниковых геодезических измерений (определений)	0.10	–
171	512744.56	2233031.78	Метод спутниковых геодезических измерений (определений)	0.10	–
172	512703.68	2233044.06	Метод спутниковых геодезических измерений (определений)	0.10	–
173	512648.78	2233059.10	Метод спутниковых геодезических измерений (определений)	0.10	–
174	512646.24	2233051.42	Метод спутниковых геодезических измерений (определений)	0.10	–
175	512648.14	2233050.79	Метод спутниковых геодезических измерений (определений)	0.10	–
176	512650.08	2233056.67	Метод спутниковых геодезических измерений (определений)	0.10	–

177	512703.13	2233042.13	Метод спутниковых геодезических измерений (определений)	0.10	–
178	512744.13	2233029.82	Метод спутниковых геодезических измерений (определений)	0.10	–
179	512784.71	2233024.06	Метод спутниковых геодезических измерений (определений)	0.10	–
180	512793.50	2233027.15	Метод спутниковых геодезических измерений (определений)	0.10	–
181	512831.43	2233024.65	Метод спутниковых геодезических измерений (определений)	0.10	–
182	512881.00	2233021.73	Метод спутниковых геодезических измерений (определений)	0.10	–
183	512882.26	2233018.15	Метод спутниковых геодезических измерений (определений)	0.10	–
184	512917.00	2233016.27	Метод спутниковых геодезических измерений (определений)	0.10	–
185	512937.20	2233014.47	Метод спутниковых геодезических измерений (определений)	0.10	–
186	512942.86	2233012.69	Метод спутниковых геодезических измерений (определений)	0.10	–
187	512950.85	2233010.29	Метод спутниковых геодезических измерений (определений)	0.10	–
188	512957.08	2232958.14	Метод спутниковых геодезических измерений (определений)	0.10	–
189	512952.09	2232955.73	Метод спутниковых геодезических измерений (определений)	0.10	–
190	512951.61	2232953.24	Метод спутниковых геодезических измерений (определений)	0.10	–
191	512955.01	2232952.80	Метод спутниковых геодезических измерений (определений)	0.10	–
192	512955.65	2232954.15	Метод спутниковых геодезических измерений (определений)	0.10	–
193	512957.87	2232954.47	Метод спутниковых геодезических измерений (определений)	0.10	–
194	512959.82	2232940.42	Метод спутниковых	0.10	–

			геодезических измерений (определений)		
195	512960.04	2232938.08	Метод спутниковых геодезических измерений (определений)	0.10	–
196	512964.36	2232902.88	Метод спутниковых геодезических измерений (определений)	0.10	–
197	512968.42	2232872.15	Метод спутниковых геодезических измерений (определений)	0.10	–
153	512955.84	2232871.65	Метод спутниковых геодезических измерений (определений)	0.10	–
Граница1(3)	–	–	–	–	–
198	512214.44	2233109.27	Метод спутниковых геодезических измерений (определений)	0.10	–
199	512214.91	2233140.96	Метод спутниковых геодезических измерений (определений)	0.10	–
200	512236.90	2233140.83	Метод спутниковых геодезических измерений (определений)	0.10	–
201	512236.93	2233153.06	Метод спутниковых геодезических измерений (определений)	0.10	–
202	512237.78	2233189.05	Метод спутниковых геодезических измерений (определений)	0.10	–
203	512243.91	2233193.52	Метод спутниковых геодезических измерений (определений)	0.10	–
204	512247.24	2233193.13	Метод спутниковых геодезических измерений (определений)	0.10	–
205	512268.13	2233193.19	Метод спутниковых геодезических измерений (определений)	0.10	–
206	512283.31	2233189.81	Метод спутниковых геодезических измерений (определений)	0.10	–
207	512289.94	2233186.75	Метод спутниковых геодезических измерений (определений)	0.10	–
208	512291.24	2233186.53	Метод спутниковых геодезических измерений (определений)	0.10	–
209	512292.01	2233187.57	Метод спутниковых геодезических измерений (определений)	0.10	–
210	512294.18	2233201.29	Метод спутниковых	0.10	–

			геодезических измерений (определений)		
211	512293.09	2233201.97	Метод спутниковых геодезических измерений (определений)	0.10	–
212	512294.06	2233202.77	Метод спутниковых геодезических измерений (определений)	0.10	–
213	512301.51	2233225.95	Метод спутниковых геодезических измерений (определений)	0.10	–
214	512300.66	2233227.07	Метод спутниковых геодезических измерений (определений)	0.10	–
215	512296.22	2233229.21	Метод спутниковых геодезических измерений (определений)	0.10	–
216	512289.16	2233231.63	Метод спутниковых геодезических измерений (определений)	0.10	–
217	512266.55	2233238.77	Метод спутниковых геодезических измерений (определений)	0.10	–
218	512263.64	2233239.17	Метод спутниковых геодезических измерений (определений)	0.10	–
219	512231.58	2233245.01	Метод спутниковых геодезических измерений (определений)	0.10	–
220	512188.02	2233245.14	Метод спутниковых геодезических измерений (определений)	0.10	–
221	512165.86	2233244.44	Метод спутниковых геодезических измерений (определений)	0.10	–
222	512159.70	2233251.09	Метод спутниковых геодезических измерений (определений)	0.10	–
223	512153.03	2233250.60	Метод спутниковых геодезических измерений (определений)	0.10	–
224	512147.48	2233249.48	Метод спутниковых геодезических измерений (определений)	0.10	–
225	512146.16	2233246.97	Метод спутниковых геодезических измерений (определений)	0.10	–
226	512127.20	2233247.95	Метод спутниковых геодезических измерений (определений)	0.10	–
227	512112.69	2233248.62	Метод спутниковых геодезических	0.10	–

			измерений (определений)		
228	512099.17	2233248.61	Метод спутниковых геодезических измерений (определений)	0.10	–
229	512070.49	2233248.88	Метод спутниковых геодезических измерений (определений)	0.10	–
230	512070.00	2233249.20	Метод спутниковых геодезических измерений (определений)	0.10	–
231	512069.15	2233251.16	Метод спутниковых геодезических измерений (определений)	0.10	–
232	512069.11	2233256.88	Метод спутниковых геодезических измерений (определений)	0.10	–
233	512068.82	2233271.63	Метод спутниковых геодезических измерений (определений)	0.10	–
234	512069.81	2233280.55	Метод спутниковых геодезических измерений (определений)	0.10	–
235	512071.07	2233294.11	Метод спутниковых геодезических измерений (определений)	0.10	–
236	512070.86	2233307.80	Метод спутниковых геодезических измерений (определений)	0.10	–
237	512070.91	2233317.96	Метод спутниковых геодезических измерений (определений)	0.10	–
238	512071.90	2233328.60	Метод спутниковых геодезических измерений (определений)	0.10	–
239	512059.12	2233330.84	Метод спутниковых геодезических измерений (определений)	0.10	–
240	512015.81	2233339.82	Метод спутниковых геодезических измерений (определений)	0.10	–
241	511989.11	2233341.50	Метод спутниковых геодезических измерений (определений)	0.10	–
242	511989.85	2233375.40	Метод спутниковых геодезических измерений (определений)	0.10	–
243	511985.34	2233378.54	Метод спутниковых геодезических измерений (определений)	0.10	–
244	511990.38	2233381.83	Метод спутниковых геодезических измерений	0.10	–

			(определений)		
245	511990.69	2233403.15	Метод спутниковых геодезических измерений (определений)	0.10	–
246	511989.38	2233405.70	Метод спутниковых геодезических измерений (определений)	0.10	–
247	511932.32	2233404.57	Метод спутниковых геодезических измерений (определений)	0.10	–
248	511870.34	2233402.83	Метод спутниковых геодезических измерений (определений)	0.10	–
249	511868.27	2233402.14	Метод спутниковых геодезических измерений (определений)	0.10	–
250	511838.14	2233398.10	Метод спутниковых геодезических измерений (определений)	0.10	–
251	511815.44	2233395.98	Метод спутниковых геодезических измерений (определений)	0.10	–
252	511809.55	2233395.35	Метод спутниковых геодезических измерений (определений)	0.10	–
253	511799.68	2233393.78	Метод спутниковых геодезических измерений (определений)	0.10	–
254	511797.25	2233395.02	Метод спутниковых геодезических измерений (определений)	0.10	–
255	511795.45	2233451.06	Метод спутниковых геодезических измерений (определений)	0.10	–
256	511794.42	2233457.94	Метод спутниковых геодезических измерений (определений)	0.10	–
257	511794.48	2233462.48	Метод спутниковых геодезических измерений (определений)	0.10	–
258	511792.75	2233510.77	Метод спутниковых геодезических измерений (определений)	0.10	–
259	511792.59	2233516.43	Метод спутниковых геодезических измерений (определений)	0.10	–
260	511793.15	2233524.51	Метод спутниковых геодезических измерений (определений)	0.10	–
261	511792.05	2233554.54	Метод спутниковых геодезических измерений (определений)	0.10	–

262	511782.61	2233564.95	Метод спутниковых геодезических измерений (определений)	0.10	–
263	511781.31	2233606.11	Метод спутниковых геодезических измерений (определений)	0.10	–
264	511780.93	2233628.28	Метод спутниковых геодезических измерений (определений)	0.10	–
265	511784.43	2233730.87	Метод спутниковых геодезических измерений (определений)	0.10	–
266	511787.23	2233768.72	Метод спутниковых геодезических измерений (определений)	0.10	–
267	511788.51	2233800.54	Метод спутниковых геодезических измерений (определений)	0.10	–
268	511798.43	2233908.31	Метод спутниковых геодезических измерений (определений)	0.10	–
269	511837.30	2233912.57	Метод спутниковых геодезических измерений (определений)	0.10	–
270	511837.67	2233912.89	Метод спутниковых геодезических измерений (определений)	0.10	–
271	511843.41	2233912.69	Метод спутниковых геодезических измерений (определений)	0.10	–
272	511846.80	2233918.65	Метод спутниковых геодезических измерений (определений)	0.10	–
273	511848.36	2233919.07	Метод спутниковых геодезических измерений (определений)	0.10	–
274	511849.97	2233918.61	Метод спутниковых геодезических измерений (определений)	0.10	–
275	511994.65	2233836.60	Метод спутниковых геодезических измерений (определений)	0.10	–
276	512000.70	2233835.95	Метод спутниковых геодезических измерений (определений)	0.10	–
277	512007.85	2233849.07	Метод спутниковых геодезических измерений (определений)	0.10	–
278	512004.98	2233854.57	Метод спутниковых геодезических измерений (определений)	0.10	–
279	512031.99	2233902.64	Метод спутниковых	0.10	–

			геодезических измерений (определений)		
280	512045.46	2233925.71	Метод спутниковых геодезических измерений (определений)	0.10	–
281	512068.06	2233962.28	Метод спутниковых геодезических измерений (определений)	0.10	–
282	512087.83	2233995.56	Метод спутниковых геодезических измерений (определений)	0.10	–
283	512105.82	2234024.57	Метод спутниковых геодезических измерений (определений)	0.10	–
284	512115.34	2234043.51	Метод спутниковых геодезических измерений (определений)	0.10	–
285	512127.07	2234065.40	Метод спутниковых геодезических измерений (определений)	0.10	–
286	512132.00	2234070.89	Метод спутниковых геодезических измерений (определений)	0.10	–
287	512133.66	2234072.82	Метод спутниковых геодезических измерений (определений)	0.10	–
288	512136.38	2234073.58	Метод спутниковых геодезических измерений (определений)	0.10	–
289	512145.74	2234072.90	Метод спутниковых геодезических измерений (определений)	0.10	–
290	512170.13	2234073.96	Метод спутниковых геодезических измерений (определений)	0.10	–
291	512180.95	2234067.38	Метод спутниковых геодезических измерений (определений)	0.10	–
292	512185.74	2234068.82	Метод спутниковых геодезических измерений (определений)	0.10	–
293	512188.51	2234071.00	Метод спутниковых геодезических измерений (определений)	0.10	–
294	512187.22	2234072.65	Метод спутниковых геодезических измерений (определений)	0.10	–
295	512184.75	2234070.72	Метод спутниковых геодезических измерений (определений)	0.10	–
296	512181.24	2234069.66	Метод спутниковых геодезических	0.10	–

			измерений (определений)		
297	512170.68	2234076.08	Метод спутниковых геодезических измерений (определений)	0.10	–
298	512145.77	2234075.00	Метод спутниковых геодезических измерений (определений)	0.10	–
299	512136.17	2234075.70	Метод спутниковых геодезических измерений (определений)	0.10	–
300	512132.48	2234074.68	Метод спутниковых геодезических измерений (определений)	0.10	–
301	512130.41	2234072.28	Метод спутниковых геодезических измерений (определений)	0.10	–
302	512125.34	2234066.63	Метод спутниковых геодезических измерений (определений)	0.10	–
303	512113.48	2234044.48	Метод спутниковых геодезических измерений (определений)	0.10	–
304	512103.98	2234025.60	Метод спутниковых геодезических измерений (определений)	0.10	–
305	512086.03	2233996.65	Метод спутниковых геодезических измерений (определений)	0.10	–
306	512066.26	2233963.37	Метод спутниковых геодезических измерений (определений)	0.10	–
307	512043.66	2233926.79	Метод спутниковых геодезических измерений (определений)	0.10	–
308	512030.17	2233903.69	Метод спутниковых геодезических измерений (определений)	0.10	–
309	512002.19	2233854.72	Метод спутниковых геодезических измерений (определений)	0.10	–
310	512005.03	2233848.99	Метод спутниковых геодезических измерений (определений)	0.10	–
311	511999.27	2233838.57	Метод спутниковых геодезических измерений (определений)	0.10	–
312	511995.36	2233838.93	Метод спутниковых геодезических измерений (определений)	0.10	–
313	511850.91	2233920.52	Метод спутниковых геодезических измерений	0.10	–

			(определений)		
314	511848.38	2233921.24	Метод спутниковых геодезических измерений (определений)	0.10	–
315	511845.41	2233920.47	Метод спутниковых геодезических измерений (определений)	0.10	–
316	511842.20	2233914.83	Метод спутниковых геодезических измерений (определений)	0.10	–
317	511836.91	2233915.02	Метод спутниковых геодезических измерений (определений)	0.10	–
318	511836.41	2233914.59	Метод спутниковых геодезических измерений (определений)	0.10	–
319	511796.50	2233910.21	Метод спутниковых геодезических измерений (определений)	0.10	–
320	511786.41	2233800.68	Метод спутниковых геодезических измерений (определений)	0.10	–
321	511785.13	2233768.84	Метод спутниковых геодезических измерений (определений)	0.10	–
322	511782.33	2233730.98	Метод спутниковых геодезических измерений (определений)	0.10	–
323	511778.83	2233628.30	Метод спутниковых геодезических измерений (определений)	0.10	–
324	511779.21	2233606.06	Метод спутниковых геодезических измерений (определений)	0.10	–
325	511780.53	2233564.11	Метод спутниковых геодезических измерений (определений)	0.10	–
326	511789.98	2233553.70	Метод спутниковых геодезических измерений (определений)	0.10	–
327	511791.05	2233524.54	Метод спутниковых геодезических измерений (определений)	0.10	–
328	511790.50	2233516.47	Метод спутниковых геодезических измерений (определений)	0.10	–
329	511790.65	2233510.71	Метод спутниковых геодезических измерений (определений)	0.10	–
330	511792.38	2233462.47	Метод спутниковых геодезических измерений (определений)	0.10	–

331	511792.32	2233457.79	Метод спутниковых геодезических измерений (определений)	0.10	–
332	511793.35	2233450.87	Метод спутниковых геодезических измерений (определений)	0.10	–
333	511795.19	2233393.72	Метод спутниковых геодезических измерений (определений)	0.10	–
334	511799.33	2233391.60	Метод спутниковых геодезических измерений (определений)	0.10	–
335	511809.82	2233393.27	Метод спутниковых геодезических измерений (определений)	0.10	–
336	511815.65	2233393.88	Метод спутниковых геодезических измерений (определений)	0.10	–
337	511841.60	2233396.32	Метод спутниковых геодезических измерений (определений)	0.10	–
338	511868.74	2233400.08	Метод спутниковых геодезических измерений (определений)	0.10	–
339	511870.72	2233400.74	Метод спутниковых геодезических измерений (определений)	0.10	–
340	511932.37	2233402.47	Метод спутниковых геодезических измерений (определений)	0.10	–
341	511988.11	2233403.58	Метод спутниковых геодезических измерений (определений)	0.10	–
342	511988.58	2233402.66	Метод спутниковых геодезических измерений (определений)	0.10	–
343	511988.30	2233382.97	Метод спутниковых геодезических измерений (определений)	0.10	–
344	511984.47	2233380.47	Метод спутниковых геодезических измерений (определений)	0.10	–
345	511982.28	2233379.86	Метод спутниковых геодезических измерений (определений)	0.10	–
346	511982.20	2233377.91	Метод спутниковых геодезических измерений (определений)	0.10	–
347	511987.83	2233374.38	Метод спутниковых геодезических измерений (определений)	0.10	–
348	511987.07	2233339.62	Метод спутниковых	0.10	–

			геодезических измерений (определений)		
349	512015.54	2233337.83	Метод спутниковых геодезических измерений (определений)	0.10	–
350	512058.75	2233328.87	Метод спутниковых геодезических измерений (определений)	0.10	–
351	512069.74	2233326.95	Метод спутниковых геодезических измерений (определений)	0.10	–
352	512068.91	2233318.06	Метод спутниковых геодезических измерений (определений)	0.10	–
353	512068.86	2233307.79	Метод спутниковых геодезических измерений (определений)	0.10	–
354	512069.07	2233294.14	Метод спутниковых геодезических измерений (определений)	0.10	–
355	512067.82	2233280.75	Метод спутниковых геодезических измерений (определений)	0.10	–
356	512066.82	2233271.73	Метод спутниковых геодезических измерений (определений)	0.10	–
357	512067.11	2233256.86	Метод спутниковых геодезических измерений (определений)	0.10	–
358	512067.15	2233250.74	Метод спутниковых геодезических измерений (определений)	0.10	–
359	512068.41	2233247.84	Метод спутниковых геодезических измерений (определений)	0.10	–
360	512069.90	2233246.89	Метод спутниковых геодезических измерений (определений)	0.10	–
361	512099.16	2233246.61	Метод спутниковых геодезических измерений (определений)	0.10	–
362	512113.20	2233246.59	Метод спутниковых геодезических измерений (определений)	0.10	–
363	512127.10	2233245.95	Метод спутниковых геодезических измерений (определений)	0.10	–
364	512147.34	2233244.91	Метод спутниковых геодезических измерений (определений)	0.10	–
365	512148.81	2233247.72	Метод спутниковых геодезических	0.10	–

			измерений (определений)		
366	512153.30	2233248.61	Метод спутниковых геодезических измерений (определений)	0.10	–
367	512158.89	2233249.02	Метод спутниковых геодезических измерений (определений)	0.10	–
368	512165.01	2233242.40	Метод спутниковых геодезических измерений (определений)	0.10	–
369	512188.05	2233243.14	Метод спутниковых геодезических измерений (определений)	0.10	–
370	512231.40	2233243.01	Метод спутниковых геодезических измерений (определений)	0.10	–
371	512263.33	2233237.19	Метод спутниковых геодезических измерений (определений)	0.10	–
372	512266.11	2233236.81	Метод спутниковых геодезических измерений (определений)	0.10	–
373	512288.53	2233229.73	Метод спутниковых геодезических измерений (определений)	0.10	–
374	512295.46	2233227.36	Метод спутниковых геодезических измерений (определений)	0.10	–
375	512299.27	2233225.53	Метод спутниковых геодезических измерений (определений)	0.10	–
376	512292.33	2233203.94	Метод спутниковых геодезических измерений (определений)	0.10	–
377	512289.66	2233201.73	Метод спутниковых геодезических измерений (определений)	0.10	–
378	512292.00	2233200.29	Метод спутниковых геодезических измерений (определений)	0.10	–
379	512290.18	2233188.84	Метод спутниковых геодезических измерений (определений)	0.10	–
380	512283.95	2233191.72	Метод спутниковых геодезических измерений (определений)	0.10	–
381	512270.20	2233194.78	Метод спутниковых геодезических измерений (определений)	0.10	–
382	512270.22	2233195.22	Метод спутниковых геодезических измерений	0.10	–

			(определений)		
383	512247.34	2233195.13	Метод спутниковых геодезических измерений (определений)	0.10	–
384	512243.38	2233195.60	Метод спутниковых геодезических измерений (определений)	0.10	–
385	512235.80	2233190.08	Метод спутниковых геодезических измерений (определений)	0.10	–
386	512234.93	2233153.09	Метод спутниковых геодезических измерений (определений)	0.10	–
387	512234.91	2233142.84	Метод спутниковых геодезических измерений (определений)	0.10	–
388	512212.94	2233142.97	Метод спутниковых геодезических измерений (определений)	0.10	–
389	512212.44	2233109.30	Метод спутниковых геодезических измерений (определений)	0.10	–
198	512214.44	2233109.27	Метод спутниковых геодезических измерений (определений)	0.10	–

3. Сведения о характерных точках части (частей) границы объекта

Обозначение характерных точек части границы	Координаты, м		Метод определения координат характерной точки	Средняя квадратическая погрешность положения характерной точки (M_t), м	Описание обозначения точки на местности (при наличии)
	X	Y			
1	2	3	4	5	6
–	–	–	–	–	–

Схема расположения границ публичного сервитута

для эксплуатации объекта электросетевого хозяйства «Электросетевой комплекс Подстанция 110/6кВ «Крохалевка» (КЛ 6 кВ: ф. Яблочкова, ф. Комбинат; от ТП-6047 в ст. оп.1 ТП-6110, ф. ПТУ от РП-53; КЛ 10 кВ ф. Городской; ТП-6193, ТП-6286, ТП-6081, КТП-6260, ТП-6047, ТП-6176, ТП-6087, ТП-6301, ТП-6079)

(наименование объекта)

Обзорная схема границ объекта

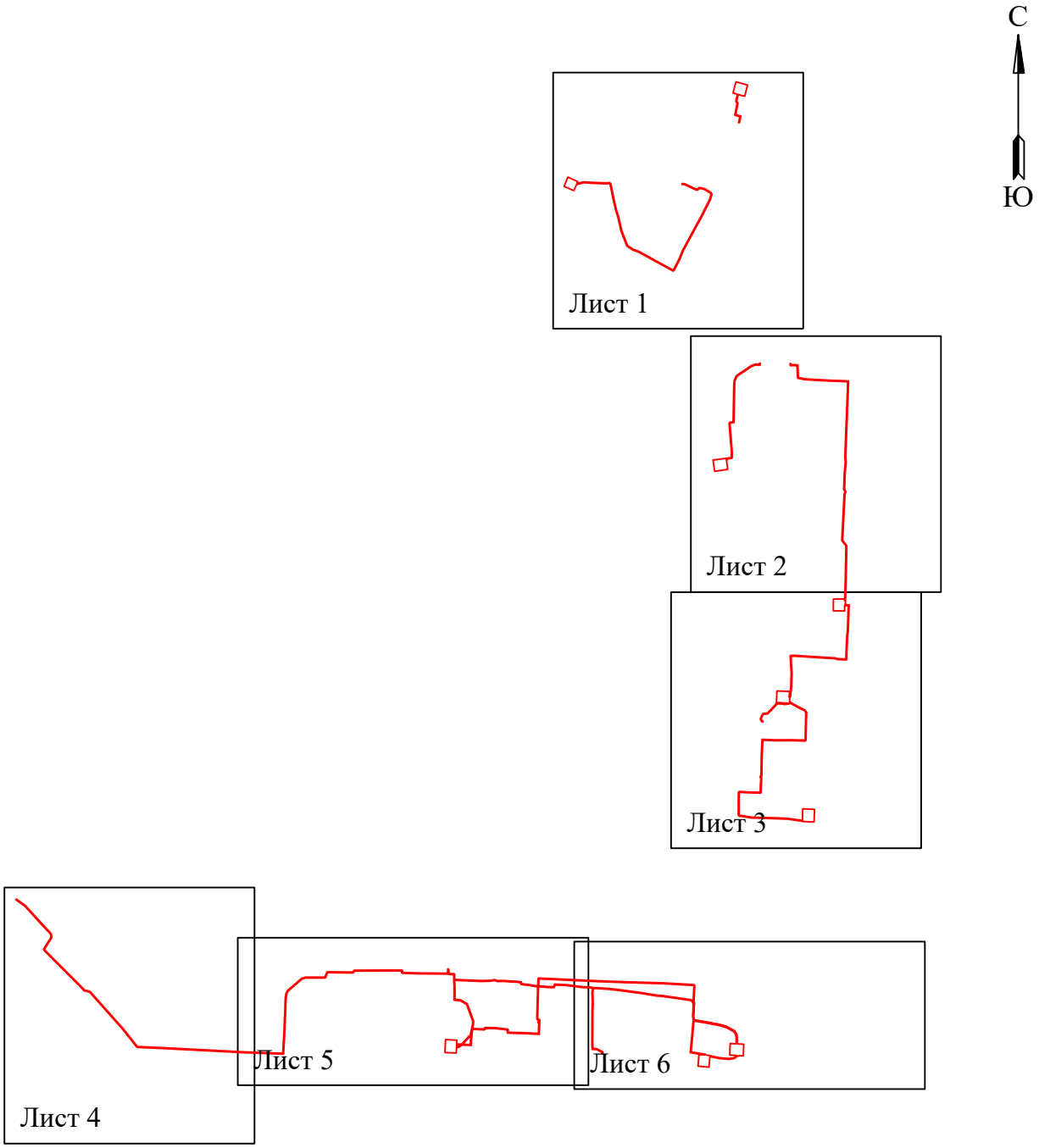

Условные обозначения:

- граница устанавливаемой зоны публичного сервитута

Схема расположения границ публичного сервитута
для эксплуатации объекта электросетевого хозяйства
«Электросетевой комплекс Подстанция 110/6кВ «Крохалевка» (КЛ 6 кВ: ф. Яблочкова, ф. Комбинат; от ТП-6047 в ст. оп.1 ТП-6110, ф. ПТУ от РП-53; КЛ 10 кВ ф. Городской; ТП-6193, ТП-6286, ТП-6081, КТП-6260, ТП-6047, ТП-6176, ТП-6087, ТП-6301, ТП-6079)

(наименование объекта)

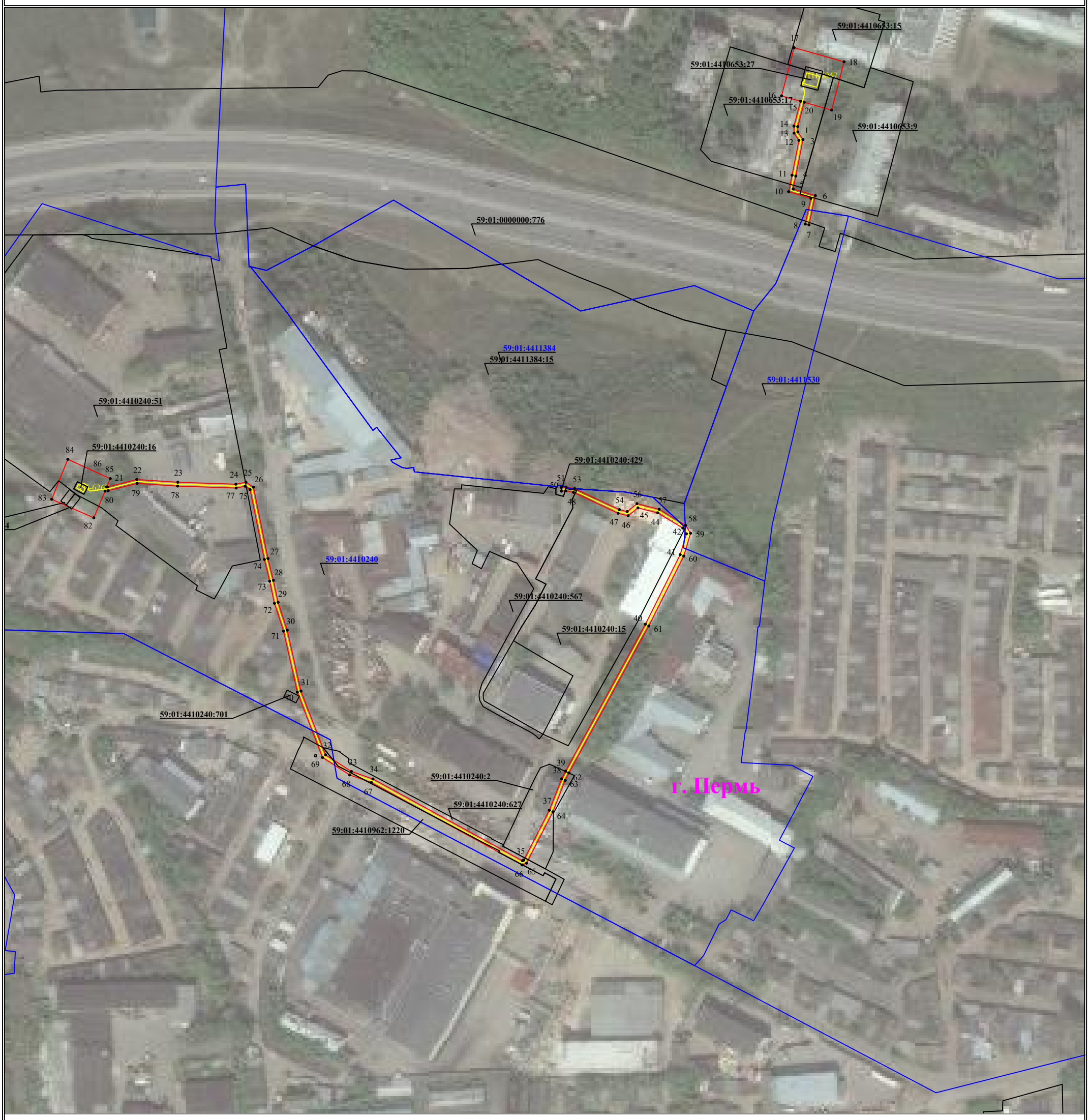

Используемые условные знаки и обозначения:

Масштаб 1:2000

Лист 1 из 6

- ● 1 — **обозначение характерной точки границы устанавливаемого публичного сервитута**
- **границы земельных участков, попадающих в зону публичного сервитута**
- **граница кадастрового квартала**
- 59:01:3810290 — **номер кадастрового квартала**
- **граница устанавливаемого публичного сервитута**
- г. Пермь — **наименование населенного пункта**
- **ось линии, контур объекта**

Схема расположения границ публичного сервитута
для эксплуатации объекта электросетевого хозяйства
«Электросетевой комплекс Подстанция 110/6кВ «Крохалевка» (КЛ 6 кВ: ф. Яблочкова, ф. Комбинат; от ТП-6047 в ст. оп.1 ТП-6110, ф. ПТУ от РП-53; КЛ 10 кВ ф. Городской; ТП-6193, ТП-6286, ТП-6081, КТП-6260, ТП-6047, ТП-6176, ТП-6087, ТП-6301, ТП-6079)

(наименование объекта)

Используемые условные знаки и обозначения:

- ● 1 — обозначение характерной точки границы устанавливаемого публичного сервитута
- границы земельных участков, попадающих в зону публичного сервитута
- граница кадастрового квартала
- 59:01:3810290 — номер кадастрового квартала
- граница устанавливаемого публичного сервитута
- г. Пермь — наименование населенного пункта
- ось линии, контур объекта

Масштаб 1:2000

Схема расположения границ публичного сервитута
для эксплуатации объекта электросетевого хозяйства
«Электросетевой комплекс Подстанция 110/6кВ «Крохалевка» (КЛ 6 кВ: ф. Яблочкова, ф. Комбинат; от ТП-6047 в ст. оп.1 ТП-6110, ф. ПТУ от РП-53; КЛ 10 кВ ф. Городской; ТП-6193, ТП-6286, ТП-6081, КТП-6260, ТП-6047, ТП-6176, ТП-6087, ТП-6301, ТП-6079)
(наименование объекта)

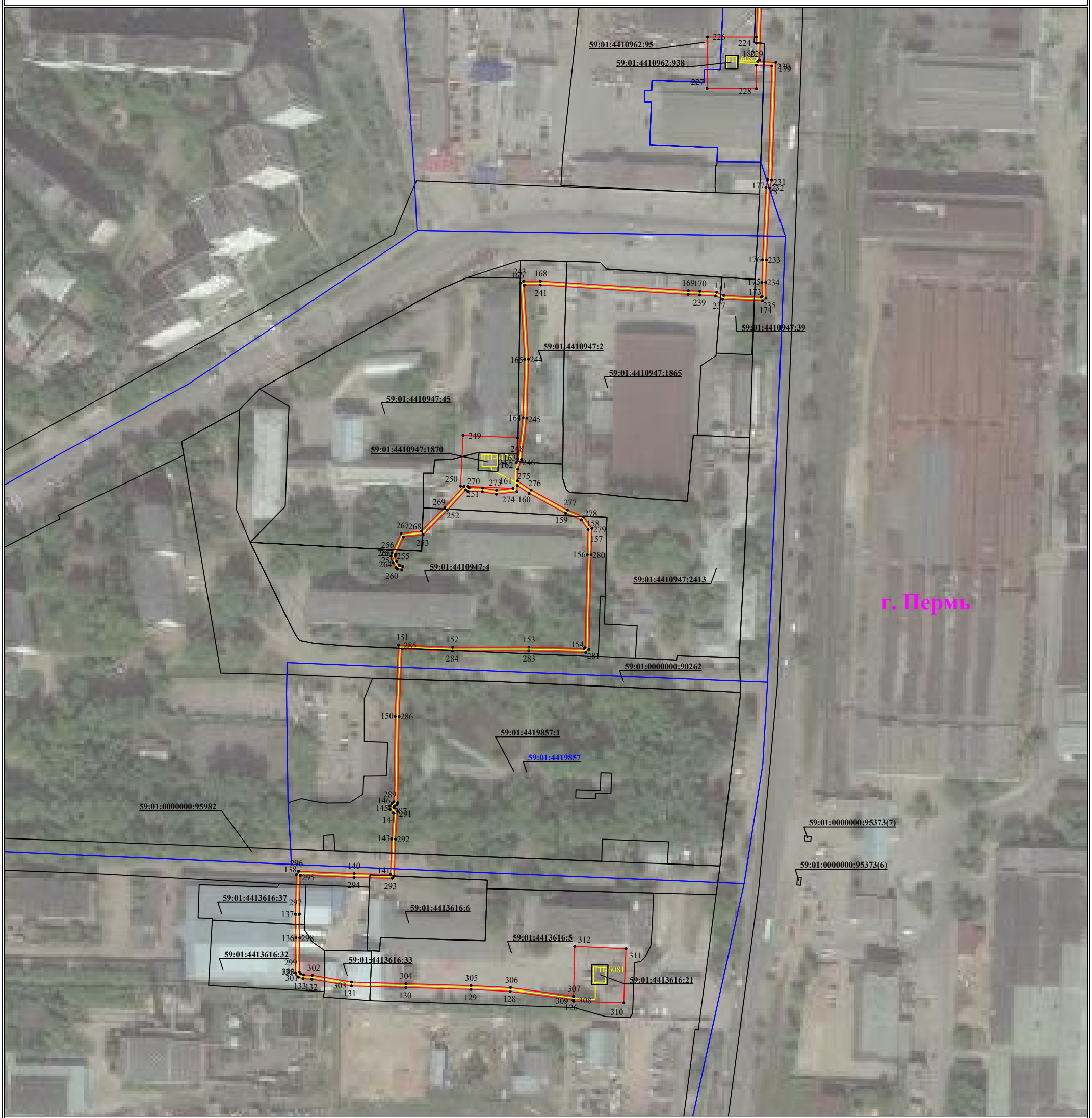

Используемые условные знаки и обозначения:

Масштаб 1:2000

Лист 3 из 6

- ● 1 — **- обозначение характерной точки границы устанавливаемого публичного сервитута**
- **- границы земельных участков, попадающих в зону публичного сервитута**
- **- граница кадастрового квартала**
- 59:01:3810290 — **- номер кадастрового квартала**
- **- граница устанавливаемого публичного сервитута**
- г. Пермь — **- наименование населенного пункта**
- **- ось линии, контур объекта**

Схема расположения границ публичного сервитута

для эксплуатации объекта электросетевого хозяйства
«Электросетевой комплекс Подстанция 110/6кВ «Крохалевка» (КЛ 6 кВ: ф. Яблочкова, ф. Комбинат; от ТП-6047 в ст. оп.1 ТП-6110, ф. ПТУ от РП-53; КЛ 10 кВ ф. Городской; ТП-6193, ТП-6286, ТП-6081, КТП-6260, ТП-6047, ТП-6176, ТП-6087, ТП-6301, ТП-6079)

(наименование объекта)

Используемые условные знаки и обозначения:

Масштаб 1:2000

Лист 4 из 6

- ● 1 — **- обозначение характерной точки границы устанавливаемого публичного сервитута**
- **- границы земельных участков, попадающих в зону публичного сервитута**
- **- граница кадастрового квартала**
- 59:01:3810290 — **- номер кадастрового квартала**
- **- граница устанавливаемого публичного сервитута**
- г. Пермь — **- наименование населенного пункта**
- **- ось линии, контур объекта**

Схема расположения границ публичного сервитута
для эксплуатации объекта электросетевого хозяйства
«Электросетевой комплекс Подстанция 110/6кВ «Крохалевка» (КЛ 6 кВ: ф. Яблочкова, ф. Комбинат; от ТП-6047 в ст. оп.1 ТП-6110, ф. ПТУ от РП-53; КЛ 10 кВ ф. Городской; ТП-6193, ТП-6286, ТП-6081, КТП-6260, ТП-6047, ТП-6176, ТП-6087, ТП-6301, ТП-6079)
(наименование объекта)

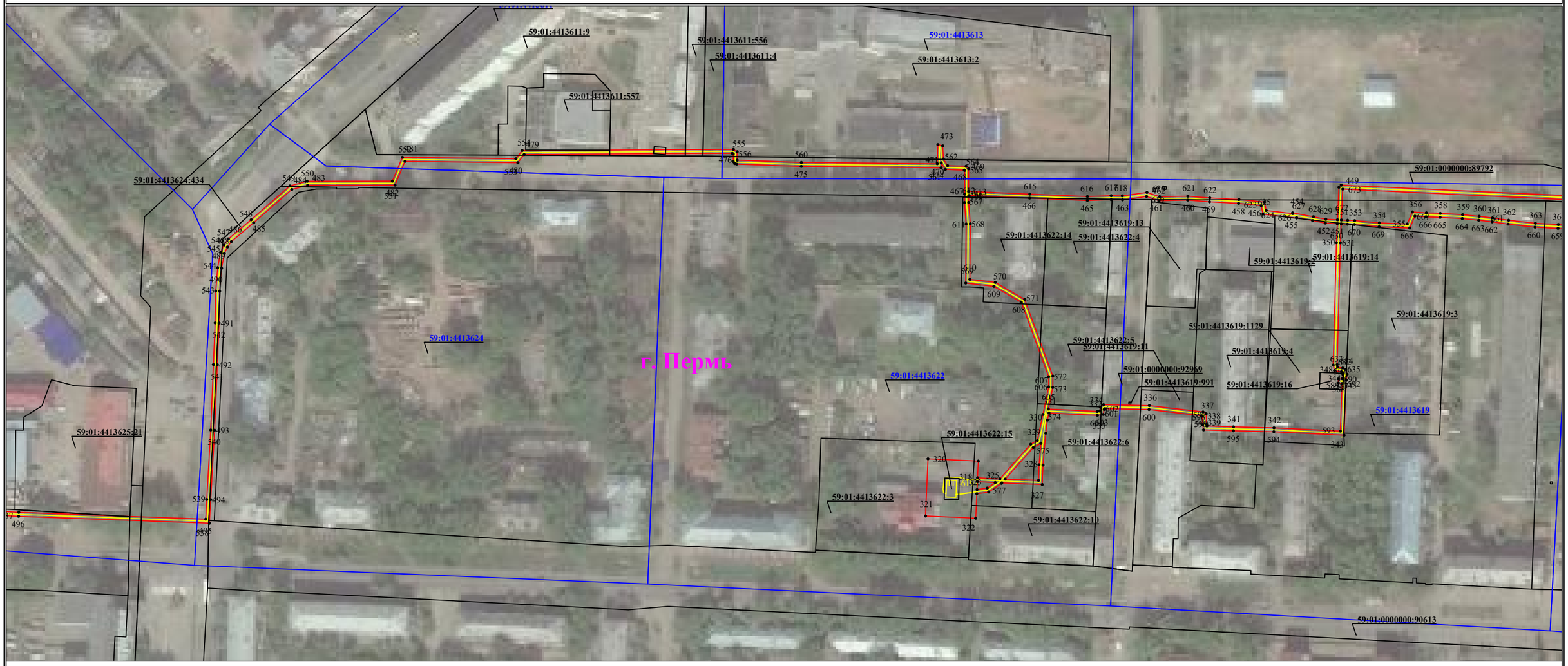

Используемые условные знаки и обозначения:

Масштаб 1:2000

Лист 5 из 6

- ● 1 - обозначение характерной точки границы устанавливаемого публичного сервитута
- - границы земельных участков, попадающих в зону публичного сервитута
- - граница кадастрового квартала
- 59:01:3810290 - номер кадастрового квартала
- - граница устанавливаемого публичного сервитута
- г. Пермь - наименование населенного пункта
- - ось линии, контур объекта

Схема расположения границ публичного сервитута
для эксплуатации объекта электросетевого хозяйства
«Электросетевой комплекс Подстанция 110/6кВ «Крохалевка» (КЛ 6 кВ: ф. Яблочкова, ф. Комбинат; от ТП-6047 в ст. оп.1 ТП-6110, ф. ПТУ от РП-53; КЛ 10 кВ ф. Городской; ТП-6193, ТП-6286, ТП-6081, КТП-6260, ТП-6047, ТП-6176, ТП-6087, ТП-6301, ТП-6079)
(наименование объекта)

Используемые условные знаки и обозначения:

Масштаб 1:2000

Лист 6 из 6

● 1 - **обозначение характерной точки границы устанавливаемого публичного сервитута**

- границы земельных участков, попадающих в зону публичного сервитута

- граница кадастрового квартала

59:01:3810290 - **номер кадастрового квартала**

- граница устанавливаемого публичного сервитута

г. Пермь - **наименование населенного пункта**

- ось линии, контур объекта

ГРАФИЧЕСКОЕ ОПИСАНИЕ

местоположения границ публичного сервитута

Электросетевой комплекс Подстанция 110/6кВ «Крохалевка» (КЛ 6 кВ: ф. Яблочкова, ф. Комбинат; от ТП-6047 в ст. оп.1 ТП-6110, ф. ПТУ от РП-53; КЛ 10 кВ ф. Городской; ТП-6193, ТП-6286, ТП-6081, КТП-6260, ТП-6047, ТП-6176, ТП-6087, ТП-6301, ТП-6079)

(наименование объекта, местоположение границ которого описано (далее - объект)

Раздел 1

Сведения об объекте		
№ п/п	Характеристики объекта	Описание характеристик
1	2	3
1	Местоположение объекта	Пермский край, Пермь город
2	Площадь объекта +/- величина погрешности определения площади (Р+/- Дельта Р)	18458 кв.м ± 27.36 кв.м
3	Иные характеристики объекта	Публичный сервитут устанавливается в целях эксплуатации объекта электросетевого хозяйства «Электросетевой комплекс Подстанция 110/6кВ «Крохалевка» (КЛ 6 кВ: ф. Яблочкова, ф. Комбинат; от ТП-6047 в ст. оп.1 ТП-6110, ф. ПТУ от РП-53; КЛ 10 кВ ф. Городской; ТП-6193, ТП-6286, ТП-6081, КТП-6260, ТП-6047, ТП-6176, ТП-6087, ТП-6301, ТП-6079)» (согласно п.1 ст. 39.37 «Земельного кодекса Российской Федерации» от 25.10.2001 г. №136-ФЗ) Срок установления публичного сервитута - сорок девять лет (согласно п.1 ст. 39.45 ЗК РФ).

Раздел 2

Сведения о местоположении границ объекта

1. Система координат МСК-59, зона 2

2. Сведения о характерных точках границ объекта

Обозначение характерных точек границ	Координаты, м		Метод определения координат характерной точки	Средняя квадратическая погрешность положения характерной точки (M_t), м	Описание обозначения точки на местности (при наличии)
	X	Y			
1	2	3	4	5	6
Граница1(1)	–	–	–	–	–
1	515109.34	2231870.86	Метод спутниковых геодезических измерений (определений)	0.10	–
2	515106.57	2231870.89	Метод спутниковых геодезических измерений (определений)	0.10	–
3	515102.63	2231873.56	Метод спутниковых геодезических измерений (определений)	0.10	–
4	515083.64	2231869.84	Метод спутниковых геодезических измерений (определений)	0.10	–

5	515076.87	2231868.44	Метод спутниковых геодезических измерений (определений)	0.10	–
6	515073.43	2231880.00	Метод спутниковых геодезических измерений (определений)	0.10	–
7	515058.21	2231876.67	Метод спутниковых геодезических измерений (определений)	0.10	–
8	515058.64	2231874.72	Метод спутниковых геодезических измерений (определений)	0.10	–
9	515072.04	2231877.65	Метод спутниковых геодезических измерений (определений)	0.10	–
10	515075.48	2231866.11	Метод спутниковых геодезических измерений (определений)	0.10	–
11	515084.04	2231867.88	Метод спутниковых геодезических измерений (определений)	0.10	–
12	515102.20	2231871.44	Метод спутниковых геодезических измерений (определений)	0.10	–
13	515105.95	2231868.90	Метод спутниковых геодезических измерений (определений)	0.10	–
14	515109.59	2231868.86	Метод спутниковых геодезических измерений (определений)	0.10	–
15	515122.54	2231872.29	Метод спутниковых геодезических измерений (определений)	0.10	–
16	515125.33	2231862.42	Метод спутниковых геодезических измерений (определений)	0.10	–
17	515150.44	2231868.90	Метод спутниковых геодезических измерений (определений)	0.10	–
18	515143.08	2231894.94	Метод спутниковых геодезических измерений (определений)	0.10	–
19	515117.96	2231888.47	Метод спутниковых геодезических измерений (определений)	0.10	–
20	515121.99	2231874.22	Метод спутниковых геодезических измерений (определений)	0.10	–
1	515109.34	2231870.86	Метод спутниковых геодезических измерений (определений)	0.10	–
Граница1(2)	–	–	–	–	–

21	514921.90	2231511.67	Метод спутниковых геодезических измерений (определений)	0.10	–
22	514925.76	2231526.96	Метод спутниковых геодезических измерений (определений)	0.10	–
23	514924.34	2231548.26	Метод спутниковых геодезических измерений (определений)	0.10	–
24	514923.33	2231578.50	Метод спутниковых геодезических измерений (определений)	0.10	–
25	514924.37	2231583.73	Метод спутниковых геодезических измерений (определений)	0.10	–
26	514921.80	2231587.67	Метод спутниковых геодезических измерений (определений)	0.10	–
27	514884.66	2231595.23	Метод спутниковых геодезических измерений (определений)	0.10	–
28	514873.31	2231598.01	Метод спутниковых геодезических измерений (определений)	0.10	–
29	514861.88	2231600.48	Метод спутниковых геодезических измерений (определений)	0.10	–
30	514847.41	2231605.22	Метод спутниковых геодезических измерений (определений)	0.10	–
31	514815.72	2231612.37	Метод спутниковых геодезических измерений (определений)	0.10	–
32	514782.50	2231625.18	Метод спутниковых геодезических измерений (определений)	0.10	–
33	514773.90	2231638.59	Метод спутниковых геодезических измерений (определений)	0.10	–
34	514769.98	2231649.80	Метод спутниковых геодезических измерений (определений)	0.10	–
35	514727.45	2231727.57	Метод спутниковых геодезических измерений (определений)	0.10	–
36	514727.74	2231728.29	Метод спутниковых геодезических измерений (определений)	0.10	–
37	514753.70	2231741.60	Метод спутниковых геодезических измерений (определений)	0.10	–
38	514770.06	2231748.00	Метод спутниковых	0.10	–

			геодезических измерений (определений)		
39	514774.04	2231750.02	Метод спутниковых геодезических измерений (определений)	0.10	–
40	514850.47	2231791.57	Метод спутниковых геодезических измерений (определений)	0.10	–
41	514886.66	2231809.67	Метод спутниковых геодезических измерений (определений)	0.10	–
42	514897.51	2231812.90	Метод спутниковых геодезических измерений (определений)	0.10	–
43	514900.50	2231811.05	Метод спутниковых геодезических измерений (определений)	0.10	–
44	514908.41	2231797.98	Метод спутниковых геодезических измерений (определений)	0.10	–
45	514911.01	2231787.67	Метод спутниковых геодезических измерений (определений)	0.10	–
46	514906.91	2231782.61	Метод спутниковых геодезических измерений (определений)	0.10	–
47	514908.19	2231777.34	Метод спутниковых геодезических измерений (определений)	0.10	–
48	514919.10	2231754.11	Метод спутниковых геодезических измерений (определений)	0.10	–
49	514919.82	2231750.15	Метод спутниковых геодезических измерений (определений)	0.10	–
50	514919.70	2231747.82	Метод спутниковых геодезических измерений (определений)	0.10	–
51	514921.70	2231747.72	Метод спутниковых геодезических измерений (определений)	0.10	–
52	514921.83	2231750.28	Метод спутниковых геодезических измерений (определений)	0.10	–
53	514921.02	2231754.72	Метод спутниковых геодезических измерений (определений)	0.10	–
54	514910.09	2231778.01	Метод спутниковых геодезических измерений (определений)	0.10	–
55	514909.09	2231782.12	Метод спутниковых геодезических	0.10	–

			измерений (определений)		
56	514913.19	2231787.19	Метод спутниковых геодезических измерений (определений)	0.10	–
57	514910.28	2231798.75	Метод спутниковых геодезических измерений (определений)	0.10	–
58	514901.96	2231812.50	Метод спутниковых геодезических измерений (определений)	0.10	–
59	514897.80	2231815.08	Метод спутниковых геодезических измерений (определений)	0.10	–
60	514885.92	2231811.54	Метод спутниковых геодезических измерений (определений)	0.10	–
61	514849.54	2231793.34	Метод спутниковых геодезических измерений (определений)	0.10	–
62	514773.11	2231751.79	Метод спутниковых геодезических измерений (определений)	0.10	–
63	514769.24	2231749.83	Метод спутниковых геодезических измерений (определений)	0.10	–
64	514752.88	2231743.43	Метод спутниковых геодезических измерений (определений)	0.10	–
65	514726.15	2231729.72	Метод спутниковых геодезических измерений (определений)	0.10	–
66	514725.25	2231727.43	Метод спутниковых геодезических измерений (определений)	0.10	–
67	514768.15	2231648.98	Метод спутниковых геодезических измерений (определений)	0.10	–
68	514772.09	2231637.71	Метод спутниковых геодезических измерений (определений)	0.10	–
69	514781.16	2231623.55	Метод спутниковых геодезических измерений (определений)	0.10	–
70	514815.14	2231610.45	Метод спутниковых геодезических измерений (определений)	0.10	–
71	514846.88	2231603.29	Метод спутниковых геодезических измерений (определений)	0.10	–
72	514861.36	2231598.55	Метод спутниковых геодезических измерений	0.10	–

			(определений)		
73	514872.86	2231596.06	Метод спутниковых геодезических измерений (определений)	0.10	–
74	514884.22	2231593.28	Метод спутниковых геодезических измерений (определений)	0.10	–
75	514920.58	2231585.88	Метод спутниковых геодезических измерений (определений)	0.10	–
76	514922.25	2231583.32	Метод спутниковых геодезических измерений (определений)	0.10	–
77	514921.32	2231578.65	Метод спутниковых геодезических измерений (определений)	0.10	–
78	514922.34	2231548.16	Метод спутниковых геодезических измерений (определений)	0.10	–
79	514923.74	2231527.14	Метод спутниковых геодезических измерений (определений)	0.10	–
80	514919.93	2231512.04	Метод спутниковых геодезических измерений (определений)	0.10	–
81	514919.73	2231510.42	Метод спутниковых геодезических измерений (определений)	0.10	–
82	514905.84	2231504.58	Метод спутниковых геодезических измерений (определений)	0.10	–
83	514915.47	2231482.67	Метод спутниковых геодезических измерений (определений)	0.10	–
84	514936.28	2231491.06	Метод спутниковых геодезических измерений (определений)	0.10	–
85	514926.23	2231513.15	Метод спутниковых геодезических измерений (определений)	0.10	–
86	514921.86	2231511.31	Метод спутниковых геодезических измерений (определений)	0.10	–
21	514921.90	2231511.67	Метод спутниковых геодезических измерений (определений)	0.10	–
Граница1(3)	–	–	–	–	–
87	514305.14	2231850.71	Метод спутниковых геодезических измерений (определений)	0.10	–
88	514305.71	2231857.75	Метод спутниковых геодезических измерений	0.10	–

			(определений)		
89	514306.44	2231858.50	Метод спутниковых геодезических измерений (определений)	0.10	–
90	514317.00	2231858.72	Метод спутниковых геодезических измерений (определений)	0.10	–
91	514378.81	2231853.67	Метод спутниковых геодезических измерений (определений)	0.10	–
92	514383.56	2231853.50	Метод спутниковых геодезических измерений (определений)	0.10	–
93	514385.58	2231855.33	Метод спутниковых геодезических измерений (определений)	0.10	–
94	514386.40	2231862.58	Метод спутниковых геодезических измерений (определений)	0.10	–
95	514469.83	2231864.09	Метод спутниковых геодезических измерений (определений)	0.10	–
96	514479.26	2231864.93	Метод спутниковых геодезических измерений (определений)	0.10	–
97	514490.27	2231869.89	Метод спутниковых геодезических измерений (определений)	0.10	–
98	514503.15	2231889.36	Метод спутниковых геодезических измерений (определений)	0.10	–
99	514512.67	2231903.22	Метод спутниковых геодезических измерений (определений)	0.10	–
100	514516.10	2231913.10	Метод спутниковых геодезических измерений (определений)	0.10	–
101	514515.36	2231921.25	Метод спутниковых геодезических измерений (определений)	0.10	–
102	514518.04	2231921.62	Метод спутниковых геодезических измерений (определений)	0.10	–
103	514517.77	2231923.60	Метод спутниковых геодезических измерений (определений)	0.10	–
104	514513.73	2231923.05	Метод спутниковых геодезических измерений (определений)	0.10	–
105	514513.28	2231922.00	Метод спутниковых геодезических измерений (определений)	0.10	–

106	514514.07	2231913.35	Метод спутниковых геодезических измерений (определений)	0.10	–
107	514510.87	2231904.13	Метод спутниковых геодезических измерений (определений)	0.10	–
108	514501.49	2231890.48	Метод спутниковых геодезических измерений (определений)	0.10	–
109	514488.92	2231871.48	Метод спутниковых геодезических измерений (определений)	0.10	–
110	514478.75	2231866.89	Метод спутниковых геодезических измерений (определений)	0.10	–
111	514469.72	2231866.09	Метод спутниковых геодезических измерений (определений)	0.10	–
112	514384.61	2231864.55	Метод спутниковых геодезических измерений (определений)	0.10	–
113	514383.68	2231856.31	Метод спутниковых геодезических измерений (определений)	0.10	–
114	514382.82	2231855.54	Метод спутниковых геодезических измерений (определений)	0.10	–
115	514378.93	2231855.67	Метод спутниковых геодезических измерений (определений)	0.10	–
116	514317.06	2231860.72	Метод спутниковых геодезических измерений (определений)	0.10	–
117	514305.58	2231860.48	Метод спутниковых геодезических измерений (определений)	0.10	–
118	514303.77	2231858.63	Метод спутниковых геодезических измерений (определений)	0.10	–
119	514303.20	2231851.56	Метод спутниковых геодезических измерений (определений)	0.10	–
120	514299.58	2231847.60	Метод спутниковых геодезических измерений (определений)	0.10	–
121	514279.19	2231850.42	Метод спутниковых геодезических измерений (определений)	0.10	–
122	514275.09	2231820.84	Метод спутниковых геодезических измерений (определений)	0.10	–
123	514300.29	2231817.35	Метод спутниковых	0.10	–

			геодезических измерений (определений)		
124	514304.39	2231846.94	Метод спутниковых геодезических измерений (определений)	0.10	–
125	514301.99	2231847.27	Метод спутниковых геодезических измерений (определений)	0.10	–
87	514305.14	2231850.71	Метод спутниковых геодезических измерений (определений)	0.10	–
Граница1(4)	–	–	–	–	–
126	513490.35	2232018.39	Метод спутниковых геодезических измерений (определений)	0.10	–
127	513490.37	2232018.28	Метод спутниковых геодезических измерений (определений)	0.10	–
128	513494.87	2231985.62	Метод спутниковых геодезических измерений (определений)	0.10	–
129	513495.88	2231965.13	Метод спутниковых геодезических измерений (определений)	0.10	–
130	513496.88	2231931.40	Метод спутниковых геодезических измерений (определений)	0.10	–
131	513497.70	2231903.25	Метод спутниковых геодезических измерений (определений)	0.10	–
132	513501.19	2231882.77	Метод спутниковых геодезических измерений (определений)	0.10	–
133	513501.42	2231878.36	Метод спутниковых геодезических измерений (определений)	0.10	–
134	513501.97	2231876.73	Метод спутниковых геодезических измерений (определений)	0.10	–
135	513502.99	2231876.02	Метод спутниковых геодезических измерений (определений)	0.10	–
136	513520.58	2231876.28	Метод спутниковых геодезических измерений (определений)	0.10	–
137	513532.91	2231876.06	Метод спутниковых геодезических измерений (определений)	0.10	–
138	513552.83	2231876.45	Метод спутниковых геодезических измерений (определений)	0.10	–
139	513553.18	2231876.69	Метод спутниковых	0.10	–

			геодезических измерений (определений)		
140	513551.99	2231904.49	Метод спутниковых геодезических измерений (определений)	0.10	–
141	513551.56	2231924.28	Метод спутниковых геодезических измерений (определений)	0.10	–
142	513552.70	2231925.35	Метод спутниковых геодезических измерений (определений)	0.10	–
143	513571.86	2231925.99	Метод спутниковых геодезических измерений (определений)	0.10	–
144	513586.13	2231926.97	Метод спутниковых геодезических измерений (определений)	0.10	–
145	513588.08	2231925.09	Метод спутниковых геодезических измерений (определений)	0.10	–
146	513588.40	2231925.08	Метод спутниковых геодезических измерений (определений)	0.10	–
147	513589.04	2231925.52	Метод спутниковых геодезических измерений (определений)	0.10	–
148	513589.89	2231926.70	Метод спутниковых геодезических измерений (определений)	0.10	–
149	513590.68	2231927.11	Метод спутниковых геодезических измерений (определений)	0.10	–
150	513635.53	2231927.80	Метод спутниковых геодезических измерений (определений)	0.10	–
151	513670.49	2231929.38	Метод спутниковых геодезических измерений (определений)	0.10	–
152	513669.45	2231955.59	Метод спутниковых геодезических измерений (определений)	0.10	–
153	513669.50	2231995.13	Метод спутниковых геодезических измерений (определений)	0.10	–
154	513668.72	2232024.71	Метод спутниковых геодезических измерений (определений)	0.10	–
155	513670.32	2232026.34	Метод спутниковых геодезических измерений (определений)	0.10	–
156	513719.27	2232027.45	Метод спутниковых геодезических	0.10	–

			измерений (определений)		
157	513733.11	2232027.91	Метод спутниковых геодезических измерений (определений)	0.10	–
158	513739.05	2232023.63	Метод спутниковых геодезических измерений (определений)	0.10	–
159	513742.68	2232015.11	Метод спутниковых геодезических измерений (определений)	0.10	–
160	513752.99	2231996.28	Метод спутниковых геодезических измерений (определений)	0.10	–
161	513757.66	2231989.24	Метод спутниковых геодезических измерений (определений)	0.10	–
162	513763.83	2231989.50	Метод спутниковых геодезических измерений (определений)	0.10	–
163	513768.88	2231991.40	Метод спутниковых геодезических измерений (определений)	0.10	–
164	513790.27	2231994.09	Метод спутниковых геодезических измерений (определений)	0.10	–
165	513820.91	2231994.98	Метод спутниковых геодезических измерений (определений)	0.10	–
166	513859.19	2231992.73	Метод спутниковых геодезических измерений (определений)	0.10	–
167	513859.33	2231992.95	Метод спутниковых геодезических измерений (определений)	0.10	–
168	513859.35	2232001.10	Метод спутниковых геодезических измерений (определений)	0.10	–
169	513854.45	2232077.81	Метод спутниковых геодезических измерений (определений)	0.10	–
170	513854.15	2232083.81	Метод спутниковых геодезических измерений (определений)	0.10	–
171	513853.64	2232092.10	Метод спутниковых геодезических измерений (определений)	0.10	–
172	513851.93	2232095.78	Метод спутниковых геодезических измерений (определений)	0.10	–
173	513851.00	2232116.27	Метод спутниковых геодезических измерений	0.10	–

			(определений)		
174	513852.49	2232118.18	Метод спутниковых геодезических измерений (определений)	0.10	–
175	513860.77	2232118.10	Метод спутниковых геодезических измерений (определений)	0.10	–
176	513872.39	2232118.42	Метод спутниковых геодезических измерений (определений)	0.10	–
177	513909.64	2232120.18	Метод спутниковых геодезических измерений (определений)	0.10	–
178	513913.91	2232121.23	Метод спутниковых геодезических измерений (определений)	0.10	–
179	513974.88	2232123.32	Метод спутниковых геодезических измерений (определений)	0.10	–
180	513975.27	2232113.90	Метод спутниковых геодезических измерений (определений)	0.10	–
181	513976.20	2232114.79	Метод спутниковых геодезических измерений (определений)	0.10	–
182	514020.03	2232116.34	Метод спутниковых геодезических измерений (определений)	0.10	–
183	514107.63	2232118.06	Метод спутниковых геодезических измерений (определений)	0.10	–
184	514120.25	2232108.65	Метод спутниковых геодезических измерений (определений)	0.10	–
185	514166.61	2232111.07	Метод спутниковых геодезических измерений (определений)	0.10	–
186	514218.66	2232113.66	Метод спутниковых геодезических измерений (определений)	0.10	–
187	514223.69	2232114.15	Метод спутниковых геодезических измерений (определений)	0.10	–
188	514228.96	2232116.05	Метод спутниковых геодезических измерений (определений)	0.10	–
189	514234.91	2232112.99	Метод спутниковых геодезических измерений (определений)	0.10	–
190	514268.11	2232114.12	Метод спутниковых геодезических измерений (определений)	0.10	–

191	514295.15	2232116.54	Метод спутниковых геодезических измерений (определений)	0.10	–
192	514307.70	2232115.58	Метод спутниковых геодезических измерений (определений)	0.10	–
193	514455.68	2232121.30	Метод спутниковых геодезических измерений (определений)	0.10	–
194	514468.66	2232121.77	Метод спутниковых геодезических измерений (определений)	0.10	–
195	514478.27	2232121.85	Метод спутниковых геодезических измерений (определений)	0.10	–
196	514479.72	2232079.92	Метод спутниковых геодезических измерений (определений)	0.10	–
197	514482.90	2232023.48	Метод спутниковых геодезических измерений (определений)	0.10	–
198	514485.96	2232009.31	Метод спутниковых геодезических измерений (определений)	0.10	–
199	514514.41	2232008.00	Метод спутниковых геодезических измерений (определений)	0.10	–
200	514514.72	2231998.73	Метод спутниковых геодезических измерений (определений)	0.10	–
201	514514.52	2231992.73	Метод спутниковых геодезических измерений (определений)	0.10	–
202	514517.18	2231992.19	Метод спутниковых геодезических измерений (определений)	0.10	–
203	514516.78	2231990.23	Метод спутниковых геодезических измерений (определений)	0.10	–
204	514512.47	2231991.10	Метод спутниковых геодезических измерений (определений)	0.10	–
205	514512.72	2231998.73	Метод спутниковых геодезических измерений (определений)	0.10	–
206	514512.47	2232006.09	Метод спутниковых геодезических измерений (определений)	0.10	–
207	514484.33	2232007.38	Метод спутниковых геодезических измерений (определений)	0.10	–
208	514480.91	2232023.22	Метод спутниковых	0.10	–

			геодезических измерений (определений)		
209	514477.72	2232079.83	Метод спутниковых геодезических измерений (определений)	0.10	–
210	514476.34	2232119.83	Метод спутниковых геодезических измерений (определений)	0.10	–
211	514468.70	2232119.77	Метод спутниковых геодезических измерений (определений)	0.10	–
212	514455.75	2232119.30	Метод спутниковых геодезических измерений (определений)	0.10	–
213	514307.66	2232113.58	Метод спутниковых геодезических измерений (определений)	0.10	–
214	514295.16	2232114.53	Метод спутниковых геодезических измерений (определений)	0.10	–
215	514268.23	2232112.12	Метод спутниковых геодезических измерений (определений)	0.10	–
216	514234.47	2232110.97	Метод спутниковых геодезических измерений (определений)	0.10	–
217	514228.82	2232113.87	Метод спутниковых геодезических измерений (определений)	0.10	–
218	514224.13	2232112.18	Метод спутниковых геодезических измерений (определений)	0.10	–
219	514218.82	2232111.66	Метод спутниковых геодезических измерений (определений)	0.10	–
220	514166.71	2232109.07	Метод спутниковых геодезических измерений (определений)	0.10	–
221	514119.63	2232106.63	Метод спутниковых геодезических измерений (определений)	0.10	–
222	514106.98	2232116.05	Метод спутниковых геодезических измерений (определений)	0.10	–
223	514020.08	2232114.34	Метод спутниковых геодезических измерений (определений)	0.10	–
224	513984.78	2232113.09	Метод спутниковых геодезических измерений (определений)	0.10	–
225	513988.00	2232113.08	Метод спутниковых геодезических	0.10	–

			измерений (определений)		
226	513988.00	2232087.88	Метод спутниковых геодезических измерений (определений)	0.10	–
227	513961.27	2232087.60	Метод спутниковых геодезических измерений (определений)	0.10	–
228	513961.13	2232113.19	Метод спутниковых геодезических измерений (определений)	0.10	–
229	513973.31	2232113.14	Метод спутниковых геодезических измерений (определений)	0.10	–
230	513972.97	2232121.25	Метод спутниковых геодезических измерений (определений)	0.10	–
231	513914.19	2232119.23	Метод спутниковых геодезических измерений (определений)	0.10	–
232	513909.93	2232118.19	Метод спутниковых геодезических измерений (определений)	0.10	–
233	513872.47	2232116.42	Метод спутниковых геодезических измерений (определений)	0.10	–
234	513860.79	2232116.10	Метод спутниковых геодезических измерений (определений)	0.10	–
235	513853.46	2232116.17	Метод спутниковых геодезических измерений (определений)	0.10	–
236	513853.03	2232115.62	Метод спутниковых геодезических измерений (определений)	0.10	–
237	513853.91	2232096.27	Метод спутниковых геодезических измерений (определений)	0.10	–
238	513855.61	2232092.60	Метод спутниковых геодезических измерений (определений)	0.10	–
239	513856.15	2232083.92	Метод спутниковых геодезических измерений (определений)	0.10	–
240	513856.45	2232077.92	Метод спутниковых геодезических измерений (определений)	0.10	–
241	513861.35	2232001.16	Метод спутниковых геодезических измерений (определений)	0.10	–
242	513861.33	2231992.38	Метод спутниковых геодезических измерений	0.10	–

			(определений)		
243	513860.26	2231990.67	Метод спутниковых геодезических измерений (определений)	0.10	–
244	513820.88	2231992.98	Метод спутниковых геодезических измерений (определений)	0.10	–
245	513790.42	2231992.09	Метод спутниковых геодезических измерений (определений)	0.10	–
246	513769.36	2231989.44	Метод спутниковых геодезических измерений (определений)	0.10	–
247	513767.18	2231988.63	Метод спутниковых геодезических измерений (определений)	0.10	–
248	513780.16	2231989.26	Метод спутниковых геодезических измерений (определений)	0.10	–
249	513781.32	2231961.04	Метод спутниковых геодезических измерений (определений)	0.10	–
250	513755.02	2231959.71	Метод спутниковых геодезических измерений (определений)	0.10	–
251	513754.94	2231961.49	Метод спутниковых геодезических измерений (определений)	0.10	–
252	513744.04	2231951.52	Метод спутниковых геодезических измерений (определений)	0.10	–
253	513731.62	2231939.30	Метод спутниковых геодезических измерений (определений)	0.10	–
254	513730.51	2231928.84	Метод спутниковых геодезических измерений (определений)	0.10	–
255	513720.22	2231924.06	Метод спутниковых геодезических измерений (определений)	0.10	–
256	513718.62	2231923.61	Метод спутниковых геодезических измерений (определений)	0.10	–
257	513715.18	2231924.65	Метод спутниковых геодезических измерений (определений)	0.10	–
258	513712.66	2231926.34	Метод спутниковых геодезических измерений (определений)	0.10	–
259	513712.01	2231927.07	Метод спутниковых геодезических измерений (определений)	0.10	–

260	513711.49	2231929.23	Метод спутниковых геодезических измерений (определений)	0.10	–
261	513713.43	2231929.71	Метод спутниковых геодезических измерений (определений)	0.10	–
262	513713.83	2231928.03	Метод спутниковых геодезических измерений (определений)	0.10	–
263	513713.99	2231927.86	Метод спутниковых геодезических измерений (определений)	0.10	–
264	513716.05	2231926.48	Метод спутниковых геодезических измерений (определений)	0.10	–
265	513718.64	2231925.69	Метод спутниковых геодезических измерений (определений)	0.10	–
266	513719.52	2231925.94	Метод спутниковых геодезических измерений (определений)	0.10	–
267	513728.64	2231930.18	Метод спутниковых геодезических измерений (определений)	0.10	–
268	513729.71	2231940.22	Метод спутниковых геодезических измерений (определений)	0.10	–
269	513742.66	2231952.97	Метод спутниковых геодезических измерений (определений)	0.10	–
270	513753.09	2231962.50	Метод спутниковых геодезических измерений (определений)	0.10	–
271	513752.28	2231963.43	Метод спутниковых геодезических измерений (определений)	0.10	–
272	513752.07	2231970.96	Метод спутниковых геодезических измерений (определений)	0.10	–
273	513750.83	2231978.33	Метод спутниковых геодезических измерений (определений)	0.10	–
274	513752.09	2231989.00	Метод спутниковых геодезических измерений (определений)	0.10	–
275	513755.33	2231989.14	Метод спутниковых геодезических измерений (определений)	0.10	–
276	513751.28	2231995.24	Метод спутниковых геодезических измерений (определений)	0.10	–
277	513740.88	2232014.23	Метод спутниковых	0.10	–

			геодезических измерений (определений)		
278	513737.43	2232022.33	Метод спутниковых геодезических измерений (определений)	0.10	–
279	513732.49	2232025.89	Метод спутниковых геодезических измерений (определений)	0.10	–
280	513719.33	2232025.45	Метод спутниковых геодезических измерений (определений)	0.10	–
281	513671.18	2232024.36	Метод спутниковых геодезических измерений (определений)	0.10	–
282	513670.74	2232023.90	Метод спутниковых геодезических измерений (определений)	0.10	–
283	513671.50	2231995.16	Метод спутниковых геодезических измерений (определений)	0.10	–
284	513671.45	2231955.63	Метод спутниковых геодезических измерений (определений)	0.10	–
285	513672.57	2231927.47	Метод спутниковых геодезических измерений (определений)	0.10	–
286	513635.59	2231925.80	Метод спутниковых геодезических измерений (определений)	0.10	–
287	513591.21	2231925.12	Метод спутниковых геодезических измерений (определений)	0.10	–
288	513590.46	2231924.07	Метод спутниковых геодезических измерений (определений)	0.10	–
289	513589.01	2231923.08	Метод спутниковых геодезических измерений (определений)	0.10	–
290	513587.25	2231923.09	Метод спутниковых геодезических измерений (определений)	0.10	–
291	513585.39	2231924.90	Метод спутниковых геодезических измерений (определений)	0.10	–
292	513571.96	2231923.99	Метод спутниковых геодезических измерений (определений)	0.10	–
293	513553.58	2231923.38	Метод спутниковых геодезических измерений (определений)	0.10	–
294	513553.99	2231904.55	Метод спутниковых геодезических	0.10	–

			измерений (определений)		
295	513555.23	2231875.66	Метод спутниковых геодезических измерений (определений)	0.10	–
296	513553.47	2231874.46	Метод спутниковых геодезических измерений (определений)	0.10	–
297	513532.91	2231874.06	Метод спутниковых геодезических измерений (определений)	0.10	–
298	513520.58	2231874.28	Метод спутниковых геодезических измерений (определений)	0.10	–
299	513502.37	2231874.00	Метод спутниковых геодезических измерений (определений)	0.10	–
300	513500.28	2231875.48	Метод спутниковых геодезических измерений (определений)	0.10	–
301	513499.44	2231877.98	Метод спутниковых геодезических измерений (определений)	0.10	–
302	513499.20	2231882.55	Метод спутниковых геодезических измерений (определений)	0.10	–
303	513495.70	2231903.06	Метод спутниковых геодезических измерений (определений)	0.10	–
304	513494.88	2231931.34	Метод спутниковых геодезических измерений (определений)	0.10	–
305	513493.88	2231965.06	Метод спутниковых геодезических измерений (определений)	0.10	–
306	513492.88	2231985.43	Метод спутниковых геодезических измерений (определений)	0.10	–
307	513488.37	2232018.11	Метод спутниковых геодезических измерений (определений)	0.10	–
308	513488.35	2232018.35	Метод спутниковых геодезических измерений (определений)	0.10	–
309	513487.77	2232018.34	Метод спутниковых геодезических измерений (определений)	0.10	–
310	513486.90	2232044.38	Метод спутниковых геодезических измерений (определений)	0.10	–
311	513515.03	2232045.54	Метод спутниковых геодезических измерений	0.10	–

			(определений)		
312	513516.35	2232018.91	Метод спутниковых геодезических измерений (определений)	0.10	–
126	513490.35	2232018.39	Метод спутниковых геодезических измерений (определений)	0.10	–
–	–	–	–	–	–
313	513753.86	2231986.94	Метод спутниковых геодезических измерений (определений)	0.10	–
314	513752.85	2231978.38	Метод спутниковых геодезических измерений (определений)	0.10	–
315	513754.07	2231971.15	Метод спутниковых геодезических измерений (определений)	0.10	–
316	513754.26	2231964.21	Метод спутниковых геодезических измерений (определений)	0.10	–
317	513754.86	2231963.53	Метод спутниковых геодезических измерений (определений)	0.10	–
313	513753.86	2231986.94	Метод спутниковых геодезических измерений (определений)	0.10	–
Граница1(5)	–	–	–	–	–
318	512987.83	2231241.19	Метод спутниковых геодезических измерений (определений)	0.10	–
319	512996.28	2231241.57	Метод спутниковых геодезических измерений (определений)	0.10	–
320	512997.44	2231216.10	Метод спутниковых геодезических измерений (определений)	0.10	–
321	512968.55	2231214.84	Метод спутниковых геодезических измерений (определений)	0.10	–
322	512967.40	2231240.27	Метод спутниковых геодезических измерений (определений)	0.10	–
323	512979.72	2231240.82	Метод спутниковых геодезических измерений (определений)	0.10	–
324	512980.62	2231246.88	Метод спутниковых геодезических измерений (определений)	0.10	–
325	512984.97	2231253.23	Метод спутниковых геодезических измерений (определений)	0.10	–
326	512985.23	2231253.47	Метод спутниковых геодезических	0.10	–

			измерений (определений)		
327	512984.41	2231273.95	Метод спутниковых геодезических измерений (определений)	0.10	–
328	512994.23	2231274.33	Метод спутниковых геодезических измерений (определений)	0.10	–
329	513010.36	2231275.73	Метод спутниковых геодезических измерений (определений)	0.10	–
330	513016.97	2231276.53	Метод спутниковых геодезических измерений (определений)	0.10	–
331	513020.62	2231277.37	Метод спутниковых геодезических измерений (определений)	0.10	–
332	513019.42	2231301.88	Метод спутниковых геодезических измерений (определений)	0.10	–
333	513019.89	2231304.87	Метод спутниковых геодезических измерений (определений)	0.10	–
334	513022.43	2231305.27	Метод спутниковых геодезических измерений (определений)	0.10	–
335	513022.80	2231305.71	Метод спутниковых геодезических измерений (определений)	0.10	–
336	513022.37	2231328.03	Метод спутниковых геодезических измерений (определений)	0.10	–
337	513019.22	2231354.75	Метод спутниковых геодезических измерений (определений)	0.10	–
338	513019.07	2231355.03	Метод спутниковых геодезических измерений (определений)	0.10	–
339	513014.67	2231355.20	Метод спутниковых геодезических измерений (определений)	0.10	–
340	513012.07	2231355.63	Метод спутниковых геодезических измерений (определений)	0.10	–
341	513011.61	2231370.73	Метод спутниковых геодезических измерений (определений)	0.10	–
342	513011.12	2231391.23	Метод спутниковых геодезических измерений (определений)	0.10	–
343	513009.36	2231426.82	Метод спутниковых геодезических измерений	0.10	–

			(определений)		
344	513037.31	2231427.87	Метод спутниковых геодезических измерений (определений)	0.10	–
345	513040.27	2231428.29	Метод спутниковых геодезических измерений (определений)	0.10	–
346	513042.62	2231427.65	Метод спутниковых геодезических измерений (определений)	0.10	–
347	513043.39	2231426.11	Метод спутниковых геодезических измерений (определений)	0.10	–
348	513043.81	2231423.61	Метод спутниковых геодезических измерений (определений)	0.10	–
349	513045.12	2231423.29	Метод спутниковых геодезических измерений (определений)	0.10	–
350	513106.72	2231424.93	Метод спутниковых геодезических измерений (определений)	0.10	–
351	513116.36	2231425.35	Метод спутниковых геодезических измерений (определений)	0.10	–
352	513116.21	2231428.48	Метод спутниковых геодезических измерений (определений)	0.10	–
353	513116.04	2231432.03	Метод спутниковых геодезических измерений (определений)	0.10	–
354	513114.86	2231444.53	Метод спутниковых геодезических измерений (определений)	0.10	–
355	513114.26	2231460.08	Метод спутниковых геодезических измерений (определений)	0.10	–
356	513120.30	2231462.67	Метод спутниковых геодезических измерений (определений)	0.10	–
357	513119.94	2231468.37	Метод спутниковых геодезических измерений (определений)	0.10	–
358	513119.69	2231475.42	Метод спутниковых геодезических измерений (определений)	0.10	–
359	513119.06	2231486.67	Метод спутниковых геодезических измерений (определений)	0.10	–
360	513118.20	2231494.98	Метод спутниковых геодезических измерений (определений)	0.10	–

361	513117.40	2231501.78	Метод спутниковых геодезических измерений (определений)	0.10	–
362	513116.25	2231509.88	Метод спутниковых геодезических измерений (определений)	0.10	–
363	513114.71	2231523.46	Метод спутниковых геодезических измерений (определений)	0.10	–
364	513114.05	2231535.16	Метод спутниковых геодезических измерений (определений)	0.10	–
365	513113.25	2231544.53	Метод спутниковых геодезических измерений (определений)	0.10	–
366	513112.80	2231546.38	Метод спутниковых геодезических измерений (определений)	0.10	–
367	513101.76	2231545.13	Метод спутниковых геодезических измерений (определений)	0.10	–
368	513099.69	2231545.54	Метод спутниковых геодезических измерений (определений)	0.10	–
369	513077.89	2231545.96	Метод спутниковых геодезических измерений (определений)	0.10	–
370	513070.27	2231545.55	Метод спутниковых геодезических измерений (определений)	0.10	–
371	513033.58	2231545.25	Метод спутниковых геодезических измерений (определений)	0.10	–
372	512993.48	2231545.13	Метод спутниковых геодезических измерений (определений)	0.10	–
373	512990.82	2231544.94	Метод спутниковых геодезических измерений (определений)	0.10	–
374	512975.49	2231545.80	Метод спутниковых геодезических измерений (определений)	0.10	–
375	512975.09	2231555.53	Метод спутниковых геодезических измерений (определений)	0.10	–
376	512968.86	2231567.92	Метод спутниковых геодезических измерений (определений)	0.10	–
377	512965.53	2231567.83	Метод спутниковых геодезических измерений (определений)	0.10	–
378	512965.47	2231569.83	Метод спутниковых	0.10	–

			геодезических измерений (определений)		
379	512970.08	2231569.96	Метод спутниковых геодезических измерений (определений)	0.10	–
380	512977.08	2231556.04	Метод спутниковых геодезических измерений (определений)	0.10	–
381	512977.41	2231547.70	Метод спутниковых геодезических измерений (определений)	0.10	–
382	512990.80	2231546.94	Метод спутниковых геодезических измерений (определений)	0.10	–
383	512993.41	2231547.13	Метод спутниковых геодезических измерений (определений)	0.10	–
384	513033.57	2231547.25	Метод спутниковых геодезических измерений (определений)	0.10	–
385	513070.21	2231547.55	Метод спутниковых геодезических измерений (определений)	0.10	–
386	513077.86	2231547.96	Метод спутниковых геодезических измерений (определений)	0.10	–
387	513099.91	2231547.54	Метод спутниковых геодезических измерений (определений)	0.10	–
388	513101.84	2231547.15	Метод спутниковых геодезических измерений (определений)	0.10	–
389	513111.43	2231548.30	Метод спутниковых геодезических измерений (определений)	0.10	–
390	513112.52	2231549.70	Метод спутниковых геодезических измерений (определений)	0.10	–
391	513112.12	2231559.88	Метод спутниковых геодезических измерений (определений)	0.10	–
392	513111.51	2231569.22	Метод спутниковых геодезических измерений (определений)	0.10	–
393	513110.52	2231583.67	Метод спутниковых геодезических измерений (определений)	0.10	–
394	513109.84	2231588.89	Метод спутниковых геодезических измерений (определений)	0.10	–
395	513108.66	2231599.89	Метод спутниковых геодезических	0.10	–

			измерений (определений)		
396	513106.83	2231614.41	Метод спутниковых геодезических измерений (определений)	0.10	–
397	513104.78	2231629.35	Метод спутниковых геодезических измерений (определений)	0.10	–
398	513102.47	2231646.46	Метод спутниковых геодезических измерений (определений)	0.10	–
399	513101.57	2231652.60	Метод спутниковых геодезических измерений (определений)	0.10	–
400	513101.83	2231652.61	Метод спутниковых геодезических измерений (определений)	0.10	–
401	513096.94	2231681.40	Метод спутниковых геодезических измерений (определений)	0.10	–
402	513095.29	2231692.20	Метод спутниковых геодезических измерений (определений)	0.10	–
403	513094.80	2231701.46	Метод спутниковых геодезических измерений (определений)	0.10	–
404	513093.20	2231712.90	Метод спутниковых геодезических измерений (определений)	0.10	–
405	513090.37	2231733.62	Метод спутниковых геодезических измерений (определений)	0.10	–
406	513085.33	2231767.92	Метод спутниковых геодезических измерений (определений)	0.10	–
407	513079.99	2231772.12	Метод спутниковых геодезических измерений (определений)	0.10	–
408	513075.79	2231772.62	Метод спутниковых геодезических измерений (определений)	0.10	–
409	513062.01	2231772.31	Метод спутниковых геодезических измерений (определений)	0.10	–
410	513055.17	2231771.75	Метод спутниковых геодезических измерений (определений)	0.10	–
411	513050.78	2231771.50	Метод спутниковых геодезических измерений (определений)	0.10	–
412	513041.59	2231772.71	Метод спутниковых геодезических измерений	0.10	–

			(определений)		
413	513001.73	2231769.20	Метод спутниковых геодезических измерений (определений)	0.10	–
414	512968.31	2231765.97	Метод спутниковых геодезических измерений (определений)	0.10	–
415	512962.95	2231798.07	Метод спутниковых геодезических измерений (определений)	0.10	–
416	512964.07	2231785.79	Метод спутниковых геодезических измерений (определений)	0.10	–
417	512937.85	2231783.35	Метод спутниковых геодезических измерений (определений)	0.10	–
418	512935.53	2231808.20	Метод спутниковых геодезических измерений (определений)	0.10	–
419	512959.34	2231810.42	Метод спутниковых геодезических измерений (определений)	0.10	–
420	512954.87	2231832.42	Метод спутниковых геодезических измерений (определений)	0.10	–
421	512953.05	2231854.17	Метод спутниковых геодезических измерений (определений)	0.10	–
422	512954.89	2231865.16	Метод спутниковых геодезических измерений (определений)	0.10	–
423	512960.23	2231872.15	Метод спутниковых геодезических измерений (определений)	0.10	–
424	512961.20	2231876.96	Метод спутниковых геодезических измерений (определений)	0.10	–
425	512961.54	2231877.07	Метод спутниковых геодезических измерений (определений)	0.10	–
426	512961.09	2231885.51	Метод спутниковых геодезических измерений (определений)	0.10	–
427	512987.21	2231886.24	Метод спутниковых геодезических измерений (определений)	0.10	–
428	512987.92	2231872.16	Метод спутниковых геодезических измерений (определений)	0.10	–
429	512988.69	2231872.29	Метод спутниковых геодезических измерений (определений)	0.10	–

430	513001.79	2231872.19	Метод спутниковых геодезических измерений (определений)	0.10	–
431	513010.20	2231870.73	Метод спутниковых геодезических измерений (определений)	0.10	–
432	513017.66	2231865.88	Метод спутниковых геодезических измерений (определений)	0.10	–
433	513028.21	2231846.42	Метод спутниковых геодезических измерений (определений)	0.10	–
434	513031.91	2231832.18	Метод спутниковых геодезических измерений (определений)	0.10	–
435	513037.80	2231801.22	Метод спутниковых геодезических измерений (определений)	0.10	–
436	513042.34	2231775.03	Метод спутниковых геодезических измерений (определений)	0.10	–
437	513051.34	2231774.05	Метод спутниковых геодезических измерений (определений)	0.10	–
438	513057.77	2231774.75	Метод спутниковых геодезических измерений (определений)	0.10	–
439	513071.21	2231775.24	Метод спутниковых геодезических измерений (определений)	0.10	–
440	513080.10	2231775.98	Метод спутниковых геодезических измерений (определений)	0.10	–
441	513081.38	2231775.82	Метод спутниковых геодезических измерений (определений)	0.10	–
442	513083.70	2231774.60	Метод спутниковых геодезических измерений (определений)	0.10	–
443	513119.14	2231776.45	Метод спутниковых геодезических измерений (определений)	0.10	–
444	513120.59	2231775.71	Метод спутниковых геодезических измерений (определений)	0.10	–
445	513121.28	2231773.88	Метод спутниковых геодезических измерений (определений)	0.10	–
446	513125.23	2231704.43	Метод спутниковых геодезических измерений (определений)	0.10	–
447	513127.53	2231624.33	Метод спутниковых	0.10	–

			геодезических измерений (определений)		
448	513129.72	2231559.86	Метод спутниковых геодезических измерений (определений)	0.10	–
449	513136.01	2231425.33	Метод спутниковых геодезических измерений (определений)	0.10	–
450	513134.89	2231424.16	Метод спутниковых геодезических измерений (определений)	0.10	–
451	513118.45	2231423.44	Метод спутниковых геодезических измерений (определений)	0.10	–
452	513118.73	2231417.57	Метод спутниковых геодезических измерений (определений)	0.10	–
453	513119.99	2231411.28	Метод спутниковых геодезических измерений (определений)	0.10	–
454	513121.96	2231400.73	Метод спутниковых геодезических измерений (определений)	0.10	–
455	513121.59	2231400.73	Метод спутниковых геодезических измерений (определений)	0.10	–
456	513123.13	2231387.37	Метод спутниковых геодезических измерений (определений)	0.10	–
457	513127.41	2231386.48	Метод спутниковых геодезических измерений (определений)	0.10	–
458	513128.72	2231373.53	Метод спутниковых геодезических измерений (определений)	0.10	–
459	513129.53	2231358.76	Метод спутниковых геодезических измерений (определений)	0.10	–
460	513130.40	2231347.68	Метод спутниковых геодезических измерений (определений)	0.10	–
461	513130.15	2231333.40	Метод спутниковых геодезических измерений (определений)	0.10	–
462	513132.30	2231326.97	Метод спутниковых геодезических измерений (определений)	0.10	–
463	513130.55	2231314.50	Метод спутниковых геодезических измерений (определений)	0.10	–
464	513130.65	2231308.84	Метод спутниковых геодезических	0.10	–

			измерений (определений)		
465	513130.22	2231296.82	Метод спутниковых геодезических измерений (определений)	0.10	–
466	513131.43	2231267.63	Метод спутниковых геодезических измерений (определений)	0.10	–
467	513132.80	2231236.65	Метод спутниковых геодезических измерений (определений)	0.10	–
468	513144.23	2231236.65	Метод спутниковых геодезических измерений (определений)	0.10	–
469	513145.56	2231235.37	Метод спутниковых геодезических измерений (определений)	0.10	–
470	513145.89	2231226.02	Метод спутниковых геодезических измерений (определений)	0.10	–
471	513149.23	2231223.92	Метод спутниковых геодезических измерений (определений)	0.10	–
472	513155.91	2231223.53	Метод спутниковых геодезических измерений (определений)	0.10	–
473	513156.51	2231221.09	Метод спутниковых геодезических измерений (определений)	0.10	–
474	513146.84	2231220.78	Метод спутниковых геодезических измерений (определений)	0.10	–
475	513147.48	2231151.96	Метод спутниковых геодезических измерений (определений)	0.10	–
476	513148.64	2231119.46	Метод спутниковых геодезических измерений (определений)	0.10	–
477	513152.85	2231119.47	Метод спутниковых геодезических измерений (определений)	0.10	–
478	513154.06	2231117.58	Метод спутниковых геодезических измерений (определений)	0.10	–
479	513153.52	2231010.59	Метод спутниковых геодезических измерений (определений)	0.10	–
480	513149.36	2231007.44	Метод спутниковых геодезических измерений (определений)	0.10	–
481	513150.07	2230949.94	Метод спутниковых геодезических измерений	0.10	–

			(определений)		
482	513138.01	2230944.85	Метод спутниковых геодезических измерений (определений)	0.10	–
483	513137.93	2230901.69	Метод спутниковых геодезических измерений (определений)	0.10	–
484	513135.61	2230892.98	Метод спутниковых геодезических измерений (определений)	0.10	–
485	513118.50	2230873.36	Метод спутниковых геодезических измерений (определений)	0.10	–
486	513108.74	2230861.81	Метод спутниковых геодезических измерений (определений)	0.10	–
487	513105.65	2230859.61	Метод спутниковых геодезических измерений (определений)	0.10	–
488	513101.92	2230857.84	Метод спутниковых геодезических измерений (определений)	0.10	–
489	513094.18	2230856.39	Метод спутниковых геодезических измерений (определений)	0.10	–
490	513082.34	2230855.40	Метод спутниковых геодезических измерений (определений)	0.10	–
491	513066.23	2230855.10	Метод спутниковых геодезических измерений (определений)	0.10	–
492	513045.15	2230854.23	Метод спутниковых геодезических измерений (определений)	0.10	–
493	513012.01	2230852.86	Метод спутниковых геодезических измерений (определений)	0.10	–
494	512976.86	2230850.85	Метод спутниковых геодезических измерений (определений)	0.10	–
495	512966.91	2230850.33	Метод спутниковых геодезических измерений (определений)	0.10	–
496	512970.34	2230755.67	Метод спутниковых геодезических измерений (определений)	0.10	–
497	512973.41	2230699.25	Метод спутниковых геодезических измерений (определений)	0.10	–
498	512975.88	2230650.88	Метод спутниковых геодезических измерений (определений)	0.10	–

499	512979.80	2230574.08	Метод спутниковых геодезических измерений (определений)	0.10	–
500	512981.91	2230524.69	Метод спутниковых геодезических измерений (определений)	0.10	–
501	512983.25	2230522.64	Метод спутниковых геодезических измерений (определений)	0.10	–
502	513006.63	2230504.13	Метод спутниковых геодезических измерений (определений)	0.10	–
503	513025.24	2230489.23	Метод спутниковых геодезических измерений (определений)	0.10	–
504	513041.96	2230474.19	Метод спутниковых геодезических измерений (определений)	0.10	–
505	513105.67	2230417.58	Метод спутниковых геодезических измерений (определений)	0.10	–
506	513108.37	2230408.61	Метод спутниковых геодезических измерений (определений)	0.10	–
507	513109.36	2230403.97	Метод спутниковых геодезических измерений (определений)	0.10	–
508	513111.80	2230402.44	Метод спутниковых геодезических измерений (определений)	0.10	–
509	513119.73	2230394.89	Метод спутниковых геодезических измерений (определений)	0.10	–
510	513199.23	2230315.34	Метод спутниковых геодезических измерений (определений)	0.10	–
511	513200.58	2230314.91	Метод спутниковых геодезических измерений (определений)	0.10	–
512	513227.38	2230331.67	Метод спутниковых геодезических измерений (определений)	0.10	–
513	513235.81	2230330.11	Метод спутниковых геодезических измерений (определений)	0.10	–
514	513254.35	2230312.51	Метод спутниковых геодезических измерений (определений)	0.10	–
515	513298.92	2230272.07	Метод спутниковых геодезических измерений (определений)	0.10	–
516	513313.61	2230251.41	Метод спутниковых	0.10	–

			геодезических измерений (определений)		
517	513311.98	2230250.25	Метод спутниковых геодезических измерений (определений)	0.10	–
518	513297.42	2230270.73	Метод спутниковых геодезических измерений (определений)	0.10	–
519	513252.99	2230311.04	Метод спутниковых геодезических измерений (определений)	0.10	–
520	513234.86	2230328.25	Метод спутниковых геодезических измерений (определений)	0.10	–
521	513227.78	2230329.56	Метод спутниковых геодезических измерений (определений)	0.10	–
522	513200.86	2230312.73	Метод спутниковых геодезических измерений (определений)	0.10	–
523	513198.16	2230313.58	Метод спутниковых геодезических измерений (определений)	0.10	–
524	513118.33	2230393.46	Метод спутниковых геодезических измерений (определений)	0.10	–
525	513110.57	2230400.85	Метод спутниковых геодезических измерений (определений)	0.10	–
526	513107.58	2230402.73	Метод спутниковых геодезических измерений (определений)	0.10	–
527	513106.43	2230408.11	Метод спутниковых геодезических измерений (определений)	0.10	–
528	513103.92	2230416.46	Метод спутниковых геодезических измерений (определений)	0.10	–
529	513040.63	2230472.70	Метод спутниковых геодезических измерений (определений)	0.10	–
530	513023.94	2230487.70	Метод спутниковых геодезических измерений (определений)	0.10	–
531	513005.38	2230502.58	Метод спутниковых геодезических измерений (определений)	0.10	–
532	512981.75	2230521.27	Метод спутниковых геодезических измерений (определений)	0.10	–
533	512979.94	2230524.06	Метод спутниковых геодезических	0.10	–

			измерений (определений)		
534	512977.80	2230573.98	Метод спутниковых геодезических измерений (определений)	0.10	–
535	512973.88	2230650.79	Метод спутниковых геодезических измерений (определений)	0.10	–
536	512971.41	2230699.13	Метод спутниковых геодезических измерений (определений)	0.10	–
537	512968.34	2230755.58	Метод спутниковых геодезических измерений (определений)	0.10	–
538	512964.84	2230852.22	Метод спутниковых геодезических измерений (определений)	0.10	–
539	512976.75	2230852.85	Метод спутниковых геодезических измерений (определений)	0.10	–
540	513011.91	2230854.86	Метод спутниковых геодезических измерений (определений)	0.10	–
541	513045.07	2230856.23	Метод спутниковых геодезических измерений (определений)	0.10	–
542	513066.17	2230857.10	Метод спутниковых геодезических измерений (определений)	0.10	–
543	513082.24	2230857.40	Метод спутниковых геодезических измерений (определений)	0.10	–
544	513093.91	2230858.37	Метод спутниковых геодезических измерений (определений)	0.10	–
545	513101.30	2230859.76	Метод спутниковых геодезических измерений (определений)	0.10	–
546	513104.63	2230861.34	Метод спутниковых геодезических измерений (определений)	0.10	–
547	513107.38	2230863.29	Метод спутниковых геодезических измерений (определений)	0.10	–
548	513116.98	2230874.65	Метод спутниковых геодезических измерений (определений)	0.10	–
549	513133.80	2230893.95	Метод спутниковых геодезических измерений (определений)	0.10	–
550	513135.93	2230901.95	Метод спутниковых геодезических измерений	0.10	–

			(определений)		
551	513136.01	2230946.18	Метод спутниковых геодезических измерений (определений)	0.10	–
552	513148.05	2230951.25	Метод спутниковых геодезических измерений (определений)	0.10	–
553	513147.35	2231008.42	Метод спутниковых геодезических измерений (определений)	0.10	–
554	513151.52	2231011.59	Метод спутниковых геодезических измерений (определений)	0.10	–
555	513152.06	2231117.00	Метод спутниковых геодезических измерений (определений)	0.10	–
556	513151.75	2231117.47	Метод спутниковых геодезических измерений (определений)	0.10	–
557	513147.88	2231117.46	Метод спутниковых геодезических измерений (определений)	0.10	–
558	513146.91	2231118.19	Метод спутниковых геодезических измерений (определений)	0.10	–
559	513146.63	2231119.20	Метод спутниковых геодезических измерений (определений)	0.10	–
560	513145.48	2231151.92	Метод спутниковых геодезических измерений (определений)	0.10	–
561	513144.82	2231222.72	Метод спутниковых геодезических измерений (определений)	0.10	–
562	513147.24	2231222.80	Метод спутниковых геодезических измерений (определений)	0.10	–
563	513143.93	2231224.88	Метод спутниковых геодезических измерений (определений)	0.10	–
564	513143.59	2231234.49	Метод спутниковых геодезических измерений (определений)	0.10	–
565	513143.43	2231234.65	Метод спутниковых геодезических измерений (определений)	0.10	–
566	513131.41	2231234.65	Метод спутниковых геодезических измерений (определений)	0.10	–
567	513127.18	2231234.54	Метод спутниковых геодезических измерений (определений)	0.10	–

568	513116.33	2231235.42	Метод спутниковых геодезических измерений (определений)	0.10	–
569	513086.39	2231235.20	Метод спутниковых геодезических измерений (определений)	0.10	–
570	513084.71	2231249.48	Метод спутниковых геодезических измерений (определений)	0.10	–
571	513076.70	2231263.35	Метод спутниковых геодезических измерений (определений)	0.10	–
572	513038.98	2231277.22	Метод спутниковых геодезических измерений (определений)	0.10	–
573	513033.80	2231277.19	Метод спутниковых геодезических измерений (определений)	0.10	–
574	513019.89	2231274.29	Метод спутниковых геодезических измерений (определений)	0.10	–
575	513006.63	2231271.43	Метод спутниковых геодезических измерений (определений)	0.10	–
576	513004.80	2231268.10	Метод спутниковых геодезических измерений (определений)	0.10	–
577	512987.27	2231252.48	Метод спутниковых геодезических измерений (определений)	0.10	–
318	512987.83	2231241.19	Метод спутниковых геодезических измерений (определений)	0.10	–
–	–	–	–	–	–
578	512985.83	2231241.10	Метод спутниковых геодезических измерений (определений)	0.10	–
579	512985.39	2231250.13	Метод спутниковых геодезических измерений (определений)	0.10	–
580	512982.63	2231246.10	Метод спутниковых геодезических измерений (определений)	0.10	–
581	512981.86	2231240.92	Метод спутниковых геодезических измерений (определений)	0.10	–
578	512985.83	2231241.10	Метод спутниковых геодезических измерений (определений)	0.10	–
–	–	–	–	–	–
582	513005.24	2231273.28	Метод спутниковых геодезических измерений	0.10	–

			(определений)		
583	512994.36	2231272.33	Метод спутниковых геодезических измерений (определений)	0.10	–
584	512986.50	2231272.03	Метод спутниковых геодезических измерений (определений)	0.10	–
585	512987.16	2231255.20	Метод спутниковых геодезических измерений (определений)	0.10	–
586	513003.13	2231269.42	Метод спутниковых геодезических измерений (определений)	0.10	–
582	513005.24	2231273.28	Метод спутниковых геодезических измерений (определений)	0.10	–
–	–	–	–	–	–
587	513040.10	2231426.26	Метод спутниковых геодезических измерений (определений)	0.10	–
588	513038.30	2231426.08	Метод спутниковых геодезических измерений (определений)	0.10	–
589	513037.96	2231425.87	Метод спутниковых геодезических измерений (определений)	0.10	–
590	513037.87	2231423.95	Метод спутниковых геодезических измерений (определений)	0.10	–
591	513035.81	2231423.90	Метод спутниковых геодезических измерений (определений)	0.10	–
592	513035.56	2231425.80	Метод спутниковых геодезических измерений (определений)	0.10	–
593	513011.46	2231424.90	Метод спутниковых геодезических измерений (определений)	0.10	–
594	513013.12	2231391.30	Метод спутниковых геодезических измерений (определений)	0.10	–
595	513013.61	2231370.78	Метод спутниковых геодезических измерений (определений)	0.10	–
596	513014.02	2231357.33	Метод спутниковых геодезических измерений (определений)	0.10	–
597	513014.87	2231357.19	Метод спутниковых геодезических измерений (определений)	0.10	–
598	513020.28	2231356.98	Метод спутниковых геодезических измерений	0.10	–

			(определений)		
599	513021.16	2231355.38	Метод спутниковых геодезических измерений (определений)	0.10	–
600	513024.37	2231328.17	Метод спутниковых геодезических измерений (определений)	0.10	–
601	513024.81	2231305.00	Метод спутниковых геодезических измерений (определений)	0.10	–
602	513023.48	2231303.40	Метод спутниковых геодезических измерений (определений)	0.10	–
603	513021.64	2231303.12	Метод спутниковых геодезических измерений (определений)	0.10	–
604	513021.43	2231301.77	Метод спутниковых геодезических измерений (определений)	0.10	–
605	513022.64	2231277.01	Метод спутниковых геодезических измерений (определений)	0.10	–
606	513033.58	2231279.29	Метод спутниковых геодезических измерений (определений)	0.10	–
607	513039.35	2231279.32	Метод спутниковых геодезических измерений (определений)	0.10	–
608	513078.14	2231265.06	Метод спутниковых геодезических измерений (определений)	0.10	–
609	513086.75	2231250.15	Метод спутниковых геодезических измерений (определений)	0.10	–
610	513088.26	2231237.31	Метод спутниковых геодезических измерений (определений)	0.10	–
611	513116.40	2231237.52	Метод спутниковых геодезических измерений (определений)	0.10	–
612	513127.23	2231236.68	Метод спутниковых геодезических измерений (определений)	0.10	–
613	513130.72	2231236.73	Метод спутниковых геодезических измерений (определений)	0.10	–
614	513130.78	2231236.92	Метод спутниковых геодезических измерений (определений)	0.10	–
615	513129.43	2231267.54	Метод спутниковых геодезических измерений (определений)	0.10	–

616	513128.22	2231296.81	Метод спутниковых геодезических измерений (определений)	0.10	–
617	513128.65	2231308.86	Метод спутниковых геодезических измерений (определений)	0.10	–
618	513128.55	2231314.62	Метод спутниковых геодезических измерений (определений)	0.10	–
619	513130.25	2231326.78	Метод спутниковых геодезических измерений (определений)	0.10	–
620	513128.14	2231333.10	Метод спутниковых геодезических измерений (определений)	0.10	–
621	513128.40	2231347.62	Метод спутниковых геодезических измерений (определений)	0.10	–
622	513127.53	2231358.63	Метод спутниковых геодезических измерений (определений)	0.10	–
623	513126.73	2231373.38	Метод спутниковых геодезических измерений (определений)	0.10	–
624	513125.58	2231384.82	Метод спутниковых геодезических измерений (определений)	0.10	–
625	513121.31	2231385.71	Метод спутниковых геодезических измерений (определений)	0.10	–
626	513119.35	2231402.73	Метод спутниковых геодезических измерений (определений)	0.10	–
627	513119.55	2231402.73	Метод спутниковых геодезических измерений (определений)	0.10	–
628	513118.03	2231410.90	Метод спутниковых геодезических измерений (определений)	0.10	–
629	513116.74	2231417.33	Метод спутниковых геодезических измерений (определений)	0.10	–
630	513116.46	2231423.35	Метод спутниковых геодезических измерений (определений)	0.10	–
631	513106.79	2231422.93	Метод спутниковых геодезических измерений (определений)	0.10	–
632	513044.91	2231421.28	Метод спутниковых геодезических измерений (определений)	0.10	–
633	513042.06	2231421.97	Метод спутниковых	0.10	–

			геодезических измерений (определений)		
634	513041.47	2231425.48	Метод спутниковых геодезических измерений (определений)	0.10	–
635	513041.23	2231425.96	Метод спутниковых геодезических измерений (определений)	0.10	–
587	513040.10	2231426.26	Метод спутниковых геодезических измерений (определений)	0.10	–
–	–	–	–	–	–
636	513118.71	2231774.42	Метод спутниковых геодезических измерений (определений)	0.10	–
637	513083.26	2231772.57	Метод спутниковых геодезических измерений (определений)	0.10	–
638	513081.44	2231773.52	Метод спутниковых геодезических измерений (определений)	0.10	–
639	513087.19	2231769.00	Метод спутниковых геодезических измерений (определений)	0.10	–
640	513092.34	2231733.90	Метод спутниковых геодезических измерений (определений)	0.10	–
641	513095.18	2231713.17	Метод спутниковых геодезических измерений (определений)	0.10	–
642	513096.79	2231701.65	Метод спутниковых геодезических измерений (определений)	0.10	–
643	513097.28	2231692.40	Метод спутниковых геодезических измерений (определений)	0.10	–
644	513098.91	2231681.72	Метод спутниковых геодезических измерений (определений)	0.10	–
645	513104.19	2231650.65	Метод спутниковых геодезических измерений (определений)	0.10	–
646	513103.88	2231650.64	Метод спутниковых геодезических измерений (определений)	0.10	–
647	513104.45	2231646.73	Метод спутниковых геодезических измерений (определений)	0.10	–
648	513106.76	2231629.62	Метод спутниковых геодезических измерений (определений)	0.10	–
649	513108.81	2231614.67	Метод спутниковых	0.10	–

			геодезических измерений (определений)		
650	513110.66	2231600.12	Метод спутниковых геодезических измерений (определений)	0.10	–
651	513111.83	2231589.13	Метод спутниковых геодезических измерений (определений)	0.10	–
652	513112.51	2231583.87	Метод спутниковых геодезических измерений (определений)	0.10	–
653	513113.51	2231569.35	Метод спутниковых геодезических измерений (определений)	0.10	–
654	513114.12	2231559.98	Метод спутниковых геодезических измерений (определений)	0.10	–
655	513114.55	2231549.05	Метод спутниковых геодезических измерений (определений)	0.10	–
656	513113.83	2231548.13	Метод спутниковых геодезических измерений (определений)	0.10	–
657	513114.59	2231547.47	Метод спутниковых геодезических измерений (определений)	0.10	–
658	513115.23	2231544.86	Метод спутниковых геодезических измерений (определений)	0.10	–
659	513116.05	2231535.30	Метод спутниковых геодезических измерений (определений)	0.10	–
660	513116.70	2231523.63	Метод спутниковых геодезических измерений (определений)	0.10	–
661	513118.23	2231510.13	Метод спутниковых геодезических измерений (определений)	0.10	–
662	513119.38	2231502.04	Метод спутниковых геодезических измерений (определений)	0.10	–
663	513120.19	2231495.21	Метод спутниковых геодезических измерений (определений)	0.10	–
664	513121.05	2231486.83	Метод спутниковых геодезических измерений (определений)	0.10	–
665	513121.69	2231475.50	Метод спутниковых геодезических измерений (определений)	0.10	–
666	513121.94	2231468.47	Метод спутниковых геодезических	0.10	–

			измерений (определений)		
667	513122.39	2231461.38	Метод спутниковых геодезических измерений (определений)	0.10	–
668	513116.31	2231458.78	Метод спутниковых геодезических измерений (определений)	0.10	–
669	513116.86	2231444.65	Метод спутниковых геодезических измерений (определений)	0.10	–
670	513118.04	2231432.17	Метод спутниковых геодезических измерений (определений)	0.10	–
671	513118.21	2231428.59	Метод спутниковых геодезических измерений (определений)	0.10	–
672	513118.36	2231425.44	Метод спутниковых геодезических измерений (определений)	0.10	–
673	513133.97	2231426.12	Метод спутниковых геодезических измерений (определений)	0.10	–
674	513127.72	2231559.78	Метод спутниковых геодезических измерений (определений)	0.10	–
675	513125.53	2231624.27	Метод спутниковых геодезических измерений (определений)	0.10	–
676	513123.23	2231704.34	Метод спутниковых геодезических измерений (определений)	0.10	–
677	513119.30	2231773.47	Метод спутниковых геодезических измерений (определений)	0.10	–
678	513118.99	2231774.28	Метод спутниковых геодезических измерений (определений)	0.10	–
636	513118.71	2231774.42	Метод спутниковых геодезических измерений (определений)	0.10	–
–	–	–	–	–	–
679	512962.55	2231802.43	Метод спутниковых геодезических измерений (определений)	0.10	–
680	512962.88	2231802.38	Метод спутниковых геодезических измерений (определений)	0.10	–
681	512964.57	2231800.53	Метод спутниковых геодезических измерений (определений)	0.10	–
682	512969.98	2231768.14	Метод спутниковых геодезических	0.10	–

			измерений (определений)		
683	513001.55	2231771.19	Метод спутниковых геодезических измерений (определений)	0.10	–
684	513039.26	2231774.50	Метод спутниковых геодезических измерений (определений)	0.10	–
685	513034.59	2231802.68	Метод спутниковых геодезических измерений (определений)	0.10	–
686	513028.82	2231832.33	Метод спутниковых геодезических измерений (определений)	0.10	–
687	513024.74	2231846.93	Метод спутниковых геодезических измерений (определений)	0.10	–
688	513014.91	2231864.27	Метод спутниковых геодезических измерений (определений)	0.10	–
689	513009.30	2231867.93	Метод спутниковых геодезических измерений (определений)	0.10	–
690	513002.09	2231869.22	Метод спутниковых геодезических измерений (определений)	0.10	–
691	512989.23	2231869.31	Метод спутниковых геодезических измерений (определений)	0.10	–
692	512988.08	2231869.10	Метод спутниковых геодезических измерений (определений)	0.10	–
693	512988.75	2231855.77	Метод спутниковых геодезических измерений (определений)	0.10	–
694	512962.70	2231855.04	Метод спутниковых геодезических измерений (определений)	0.10	–
695	512961.86	2231870.98	Метод спутниковых геодезических измерений (определений)	0.10	–
696	512956.78	2231864.34	Метод спутниковых геодезических измерений (определений)	0.10	–
697	512955.06	2231854.09	Метод спутниковых геодезических измерений (определений)	0.10	–
698	512956.84	2231832.70	Метод спутниковых геодезических измерений (определений)	0.10	–
699	512961.34	2231810.61	Метод спутниковых геодезических измерений	0.10	–

			(определений)		
700	512961.80	2231810.65	Метод спутниковых геодезических измерений (определений)	0.10	–
679	512962.55	2231802.43	Метод спутниковых геодезических измерений (определений)	0.10	–

3. Сведения о характерных точках части (частей) границы объекта

Обозначение характерных точек части границы	Координаты, м		Метод определения координат характерной точки	Средняя квадратическая погрешность положения характерной точки (M_t), м	Описание обозначения точки на местности (при наличии)
	X	Y			
1	2	3	4	5	6
–	–	–	–	–	–

Схема расположения границ публичного сервитута

для эксплуатации объекта ЭСХ
«ЭСК Подстанция 35/6кВ «Телецентр»(КЛ 6 кВ: ф. 66,ф. 67,ф. Гайдара от РП-61,от РП-80,ф. Пушкарский от РП-79 до ТП-2242,Транзит №78 ПС Выставка-РП 79,ф. Сатурн от ТП-2190-ПС Телецентр,ф. Сатурн от ТП-2190 до ТП-2118;ТП: 2192, 2242, 2090, 2118, 2198, 2091)

(наименование объекта)

Обзорная схема границ объекта

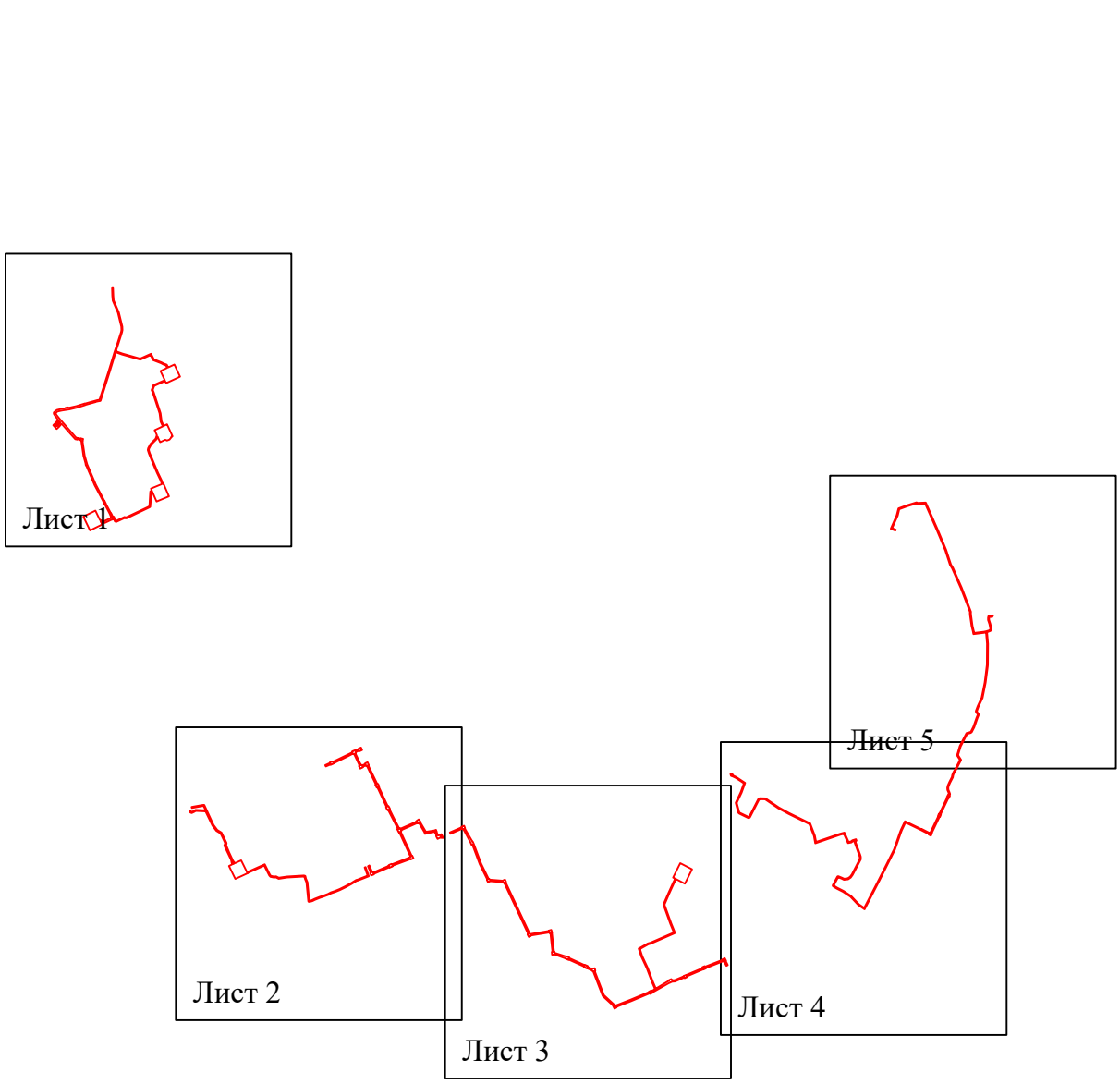

Условные обозначения:

- граница устанавливаемой зоны публичного сервитута

Схема расположения границ публичного сервитута
для эксплуатации объекта ЭСХ
«ЭСК Подстанция 35/6кВ «Телецентр»(КЛ 6 кВ: ф. 66,ф. 67,ф. Гайдара от РП-61,от РП-80,ф. Пушкарский от РП-79 до ТП-2242,Транзит №78 ПС Выставка-РП 79,ф. Сатурн от ТП-2190-ПС Телецентр,ф. Сатурн от ТП-2190 до ТП-2118;ТП: 2192, 2242, 2090, 2118, 2198, 2091)
(наименование объекта)

Масштаб 1:2000

Лист 1 из 5

Используемые условные знаки и обозначения:

- ● 1 - обозначение характерной точки границы устанавливаемого публичного сервитута
- - границы земельных участков, попадающих в зону публичного сервитута
- - граница кадастрового квартала
- 59:01:2010331 - номер кадастрового квартала
- :123 - кадастровый номер земельного участка
- г. Пермь - наименование населенного пункта
- - ось линии, контур объекта
- - граница устанавливаемого публичного сервитута

Схема расположения границ публичного сервитута
для эксплуатации объекта ЭСХ
«ЭСК Подстанция 35/6кВ «Телецентр»(КЛ 6 кВ: ф. 66,ф. 67,ф. Гайдара от РП-61,от РП-80,ф. Пушкарский от РП-79 до ТП-2242,Транзит №78 ПС Выставка-РП 79,ф. Сатурн от ТП-2190-ПС Телецентр,ф. Сатурн от ТП-2190 до ТП-2118;ТП: 2192, 2242, 2090, 2118, 2198, 2091)

(наименование объекта)

Масштаб 1:2000

Лист 2 из 5

Используемые условные знаки и обозначения:

- ● 1 - обозначение характерной точки границы устанавливаемого публичного сервитута
- - границы земельных участков, попадающих в зону публичного сервитута
- - граница кадастрового квартала
- 59:01:2010331 - номер кадастрового квартала
- :123 - кадастровый номер земельного участка
- г. Пермь - наименование населенного пункта
- - ось линии, контур объекта
- - граница устанавливаемого публичного сервитута

Схема расположения границ публичного сервитута
для эксплуатации объекта ЭСХ
«ЭСК Подстанция 35/6кВ «Телецентр»(КЛ 6 кВ: ф. 66,ф. 67,ф. Гайдара от РП-61,от РП-80,ф. Пушкарский от РП-79 до ТП-2242,Транзит №78 ПС Выставка-РП 79,ф. Сатурн от ТП-2190-ПС Телецентр,ф. Сатурн от ТП-2190 до ТП-2118;ТП: 2192, 2242, 2090, 2118, 2198, 2091)
(наименование объекта)

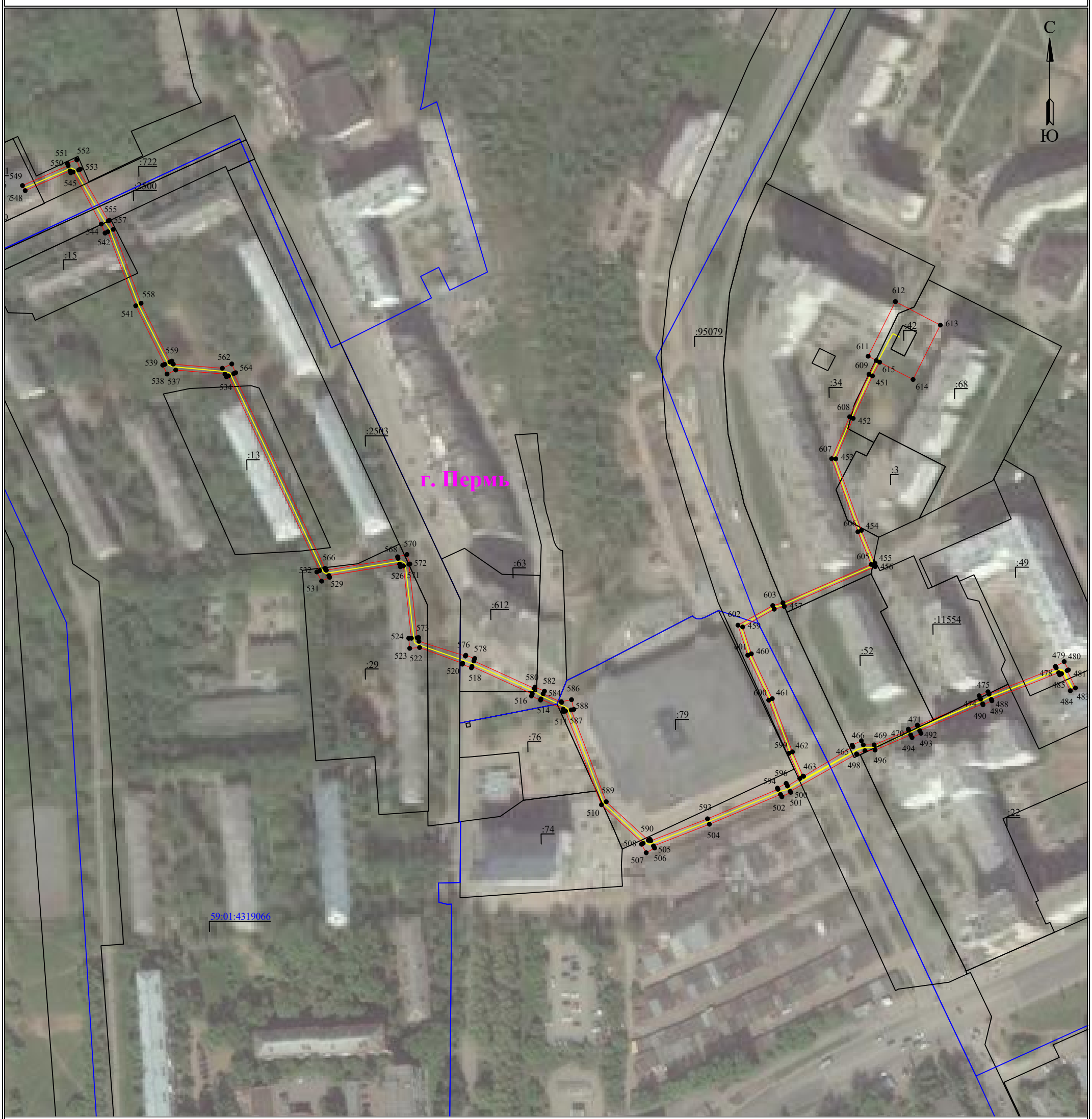

Масштаб 1:2000

Лист 3 из 5

Используемые условные знаки и обозначения:

- ● 1 - обозначение характерной точки границы устанавливаемого публичного сервитута
- - границы земельных участков, попадающих в зону публичного сервитута
- - граница кадастрового квартала
- 59:01:2010331 - номер кадастрового квартала
- :123 - кадастровый номер земельного участка
- г. Пермь - наименование населенного пункта
- - ось линии, контур объекта
- - граница устанавливаемого публичного сервитута

Схема расположения границ публичного сервитута
для эксплуатации объекта ЭСХ
«ЭСК Подстанция 35/6кВ «Телецентр»(КЛ 6 кВ: ф. 66,ф. 67,ф. Гайдара от РП-61,от РП-80,ф. Пушкарский от РП-79 до ТП-2242,Транзит №78 ПС Выставка-РП 79,ф. Сатурн от ТП-2190-ПС Телецентр,ф. Сатурн от ТП-2190 до ТП-2118;ТП: 2192, 2242, 2090, 2118, 2198, 2091)

(наименование объекта)

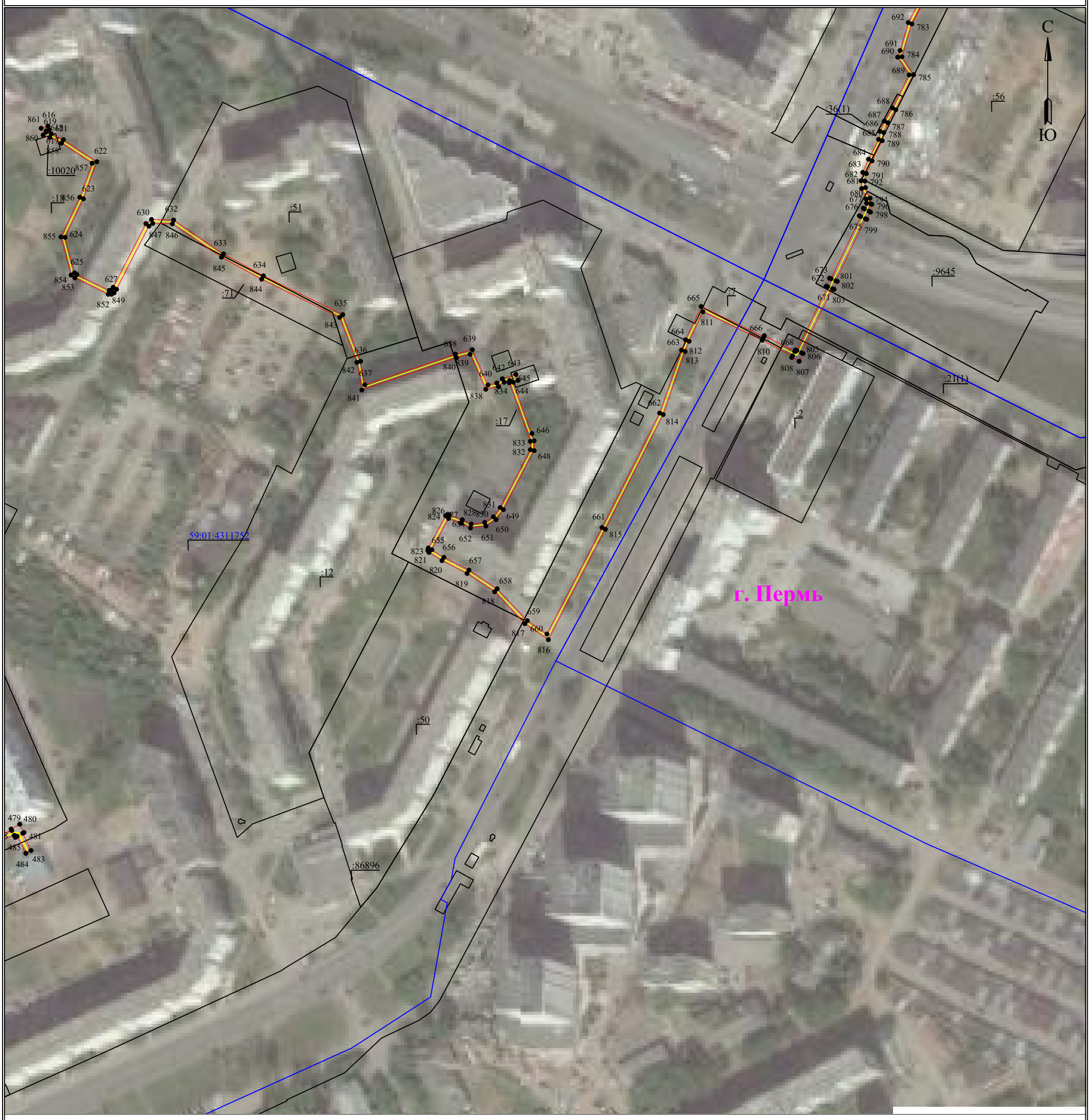

Масштаб 1:2000

Лист 4 из 5

Используемые условные знаки и обозначения:

- ● 1 - обозначение характерной точки границы устанавливаемого публичного сервитута
- - границы земельных участков, попадающих в зону публичного сервитута
- - граница кадастрового квартала
- 59:01:2010331 - номер кадастрового квартала
- :123 - кадастровый номер земельного участка
- г. Пермь - наименование населенного пункта
- - ось линии, контур объекта
- - граница устанавливаемого публичного сервитута

Схема расположения границ публичного сервитута
для эксплуатации объекта ЭСХ
«ЭСК Подстанция 35/6кВ «Телецентр»(КЛ 6 кВ: ф. 66,ф. 67,ф. Гайдара от РП-61,от РП-80,ф. Пушкарский от РП-79 до ТП-2242,Транзит №78 ПС Выставка-РП 79,ф. Сатурн от ТП-2190-ПС Телецентр,ф. Сатурн от ТП-2190 до ТП-2118;ТП: 2192, 2242, 2090, 2118, 2198, 2091)

(наименование объекта)

Масштаб 1:2000

Лист 5 из 5

Используемые условные знаки и обозначения:

- ● 1 - обозначение характерной точки границы устанавливаемого публичного сервитута
- - границы земельных участков, попадающих в зону публичного сервитута
- - граница кадастрового квартала
- 59:01:2010331 - номер кадастрового квартала
- :123 - кадастровый номер земельного участка
- г. Пермь - наименование населенного пункта
- - ось линии, контур объекта
- - граница устанавливаемого публичного сервитута

ГРАФИЧЕСКОЕ ОПИСАНИЕ

местоположения границ публичного сервитута

ЭСК Подстанция 35/6кВ «Телецентр»(КЛ 6 кВ: ф. 66,ф. 67,ф. Гайдара от РП-61,от РП-80,ф. Пушкарский от РП-79 до ТП-2242,Транзит №78 ПС Выставка-РП 79,ф. Сатурн от ТП-2190-ПС Телецентр,ф. Сатурн от ТП-2190 до ТП-2118;ТП: 2192, 2242, 2090, 2118, 2198, 2091)

(наименование объекта, местоположение границ которого описано (далее - объект)

Раздел 1

Сведения об объекте		
№ п/п	Характеристики объекта	Описание характеристик
1	2	3
1	Местоположение объекта	Пермский край, Пермь город
2	Площадь объекта +/- величина погрешности определения площади (Р+/- Дельта Р)	16874 кв.м ± 26.43 кв.м
3	Иные характеристики объекта	Публичный сервитут устанавливается в целях эксплуатации объекта электросетевого хозяйства «ЭСК Подстанция 35/6кВ «Телецентр»(КЛ 6 кВ: ф. 66,ф. 67,ф. Гайдара от РП-61,от РП-80,ф. Пушкарский от РП-79 до ТП-2242,Транзит №78 ПС Выставка-РП 79,ф. Сатурн от ТП-2190-ПС Телецентр,ф. Сатурн от ТП-2190 до ТП-2118;ТП: 2192, 2242, 2090, 2118, 2198, 2091) » (согласно п.1 ст. 39.37 «Земельного кодекса Российской Федерации» от 25.10.2001 г. №136-ФЗ) Срок установления публичного сервитута - сорок девять лет (согласно п.1 ст. 39.45 ЗК РФ).

Раздел 2

Сведения о местоположении границ объекта

1. Система координат МСК-59, зона 2

2. Сведения о характерных точках границ объекта

Обозначение характерных точек границ	Координаты, м		Метод определения координат характерной точки	Средняя квадратическая погрешность положения характерной точки (M_t), м	Описание обозначения точки на местности (при наличии)
	X	Y			
1	2	3	4	5	6
Граница1(1)	–	–	–	–	–
1	518079.80	2234241.17	Метод спутниковых геодезических измерений (определений)	0.10	–
2	518075.63	2234243.13	Метод спутниковых геодезических измерений (определений)	0.10	–
3	518088.38	2234270.44	Метод спутниковых геодезических измерений (определений)	0.10	–
4	518112.17	2234259.23	Метод спутниковых геодезических измерений (определений)	0.10	–

5	518106.51	2234247.06	Метод спутниковых геодезических измерений (определений)	0.10	–
6	518111.84	2234244.45	Метод спутниковых геодезических измерений (определений)	0.10	–
7	518114.18	2234238.28	Метод спутниковых геодезических измерений (определений)	0.10	–
8	518116.56	2234233.84	Метод спутниковых геодезических измерений (определений)	0.10	–
9	518122.40	2234219.03	Метод спутниковых геодезических измерений (определений)	0.10	–
10	518133.46	2234213.40	Метод спутниковых геодезических измерений (определений)	0.10	–
11	518123.84	2234192.05	Метод спутниковых геодезических измерений (определений)	0.10	–
12	518133.88	2234156.94	Метод спутниковых геодезических измерений (определений)	0.10	–
13	518138.42	2234144.09	Метод спутниковых геодезических измерений (определений)	0.10	–
14	518153.36	2234149.22	Метод спутниковых геодезических измерений (определений)	0.10	–
15	518175.82	2234156.39	Метод спутниковых геодезических измерений (определений)	0.10	–
16	518180.25	2234157.26	Метод спутниковых геодезических измерений (определений)	0.10	–
17	518186.89	2234156.97	Метод спутниковых геодезических измерений (определений)	0.10	–
18	518214.71	2234150.08	Метод спутниковых геодезических измерений (определений)	0.10	–
19	518238.28	2234140.00	Метод спутниковых геодезических измерений (определений)	0.10	–
20	518247.63	2234139.15	Метод спутниковых геодезических измерений (определений)	0.10	–
21	518262.61	2234138.69	Метод спутниковых геодезических измерений (определений)	0.10	–

22	518262.55	2234136.69	Метод спутниковых геодезических измерений (определений)	0.10	–
23	518247.51	2234137.15	Метод спутниковых геодезических измерений (определений)	0.10	–
24	518237.78	2234138.04	Метод спутниковых геодезических измерений (определений)	0.10	–
25	518214.07	2234148.18	Метод спутниковых геодезических измерений (определений)	0.10	–
26	518186.60	2234154.98	Метод спутниковых геодезических измерений (определений)	0.10	–
27	518180.40	2234155.25	Метод спутниковых геодезических измерений (определений)	0.10	–
28	518176.32	2234154.45	Метод спутниковых геодезических измерений (определений)	0.10	–
29	518153.99	2234147.32	Метод спутниковых геодезических измерений (определений)	0.10	–
30	518137.89	2234141.79	Метод спутниковых геодезических измерений (определений)	0.10	–
31	518099.88	2234130.25	Метод спутниковых геодезических измерений (определений)	0.10	–
32	518042.95	2234111.98	Метод спутниковых геодезических измерений (определений)	0.10	–
33	518042.27	2234107.72	Метод спутниковых геодезических измерений (определений)	0.10	–
34	518035.28	2234082.78	Метод спутниковых геодезических измерений (определений)	0.10	–
35	518035.60	2234082.71	Метод спутниковых геодезических измерений (определений)	0.10	–
36	518030.56	2234066.51	Метод спутниковых геодезических измерений (определений)	0.10	–
37	518027.25	2234052.12	Метод спутниковых геодезических измерений (определений)	0.10	–
38	518026.97	2234049.84	Метод спутниковых геодезических измерений (определений)	0.10	–

39	518028.06	2234049.65	Метод спутниковых геодезических измерений (определений)	0.10	–
40	518027.32	2234045.62	Метод спутниковых геодезических измерений (определений)	0.10	–
41	518026.41	2234045.77	Метод спутниковых геодезических измерений (определений)	0.10	–
42	518025.05	2234037.58	Метод спутниковых геодезических измерений (определений)	0.10	–
43	518022.97	2234028.17	Метод спутниковых геодезических измерений (определений)	0.10	–
44	518017.97	2234022.19	Метод спутниковых геодезических измерений (определений)	0.10	–
45	518015.43	2234022.25	Метод спутниковых геодезических измерений (определений)	0.10	–
46	518012.02	2234024.17	Метод спутниковых геодезических измерений (определений)	0.10	–
47	518003.57	2234030.69	Метод спутниковых геодезических измерений (определений)	0.10	–
48	517997.20	2234025.51	Метод спутниковых геодезических измерений (определений)	0.10	–
49	517992.98	2234021.10	Метод спутниковых геодезических измерений (определений)	0.10	–
50	517990.66	2234023.12	Метод спутниковых геодезических измерений (определений)	0.10	–
51	517994.89	2234027.97	Метод спутниковых геодезических измерений (определений)	0.10	–
52	518000.91	2234032.84	Метод спутниковых геодезических измерений (определений)	0.10	–
53	517998.41	2234035.20	Метод спутниковых геодезических измерений (определений)	0.10	–
54	517991.59	2234029.33	Метод спутниковых геодезических измерений (определений)	0.10	–
55	517992.32	2234028.58	Метод спутниковых геодезических измерений (определений)	0.10	–

56	517989.13	2234024.47	Метод спутниковых геодезических измерений (определений)	0.10	–
57	517985.45	2234027.84	Метод спутниковых геодезических измерений (определений)	0.10	–
58	517989.48	2234032.21	Метод спутниковых геодезических измерений (определений)	0.10	–
59	517995.79	2234037.63	Метод спутниковых геодезических измерений (определений)	0.10	–
60	517980.46	2234050.78	Метод спутниковых геодезических измерений (определений)	0.10	–
61	517965.39	2234064.57	Метод спутниковых геодезических измерений (определений)	0.10	–
62	517964.75	2234067.93	Метод спутниковых геодезических измерений (определений)	0.10	–
63	517965.41	2234068.00	Метод спутниковых геодезических измерений (определений)	0.10	–
64	517964.48	2234075.16	Метод спутниковых геодезических измерений (определений)	0.10	–
65	517963.15	2234074.87	Метод спутниковых геодезических измерений (определений)	0.10	–
66	517962.89	2234076.07	Метод спутниковых геодезических измерений (определений)	0.10	–
67	517932.69	2234080.55	Метод спутниковых геодезических измерений (определений)	0.10	–
68	517918.66	2234084.37	Метод спутниковых геодезических измерений (определений)	0.10	–
69	517914.31	2234085.08	Метод спутниковых геодезических измерений (определений)	0.10	–
70	517914.38	2234085.68	Метод спутниковых геодезических измерений (определений)	0.10	–
71	517874.88	2234102.55	Метод спутниковых геодезических измерений (определений)	0.10	–
72	517842.67	2234119.79	Метод спутниковых геодезических измерений (определений)	0.10	–

73	517842.57	2234119.55	Метод спутниковых геодезических измерений (определений)	0.10	–
74	517838.69	2234121.45	Метод спутниковых геодезических измерений (определений)	0.10	–
75	517838.82	2234121.73	Метод спутниковых геодезических измерений (определений)	0.10	–
76	517818.17	2234132.56	Метод спутниковых геодезических измерений (определений)	0.10	–
77	517814.52	2234134.01	Метод спутниковых геодезических измерений (определений)	0.10	–
78	517814.63	2234134.38	Метод спутниковых геодезических измерений (определений)	0.10	–
79	517811.29	2234135.85	Метод спутниковых геодезических измерений (определений)	0.10	–
80	517803.99	2234120.18	Метод спутниковых геодезических измерений (определений)	0.10	–
81	517805.99	2234115.63	Метод спутниковых геодезических измерений (определений)	0.10	–
82	517806.31	2234113.08	Метод спутниковых геодезических измерений (определений)	0.10	–
83	517825.14	2234104.06	Метод спутниковых геодезических измерений (определений)	0.10	–
84	517813.38	2234080.37	Метод спутниковых геодезических измерений (определений)	0.10	–
85	517786.08	2234093.48	Метод спутниковых геодезических измерений (определений)	0.10	–
86	517797.73	2234117.19	Метод спутниковых геодезических измерений (определений)	0.10	–
87	517799.90	2234116.15	Метод спутниковых геодезических измерений (определений)	0.10	–
88	517801.79	2234120.20	Метод спутниковых геодезических измерений (определений)	0.10	–
89	517800.89	2234122.24	Метод спутниковых геодезических измерений (определений)	0.10	–

90	517807.90	2234137.34	Метод спутниковых геодезических измерений (определений)	0.10	–
91	517807.48	2234137.52	Метод спутниковых геодезических измерений (определений)	0.10	–
92	517808.45	2234139.68	Метод спутниковых геодезических измерений (определений)	0.10	–
93	517810.53	2234138.76	Метод спутниковых геодезических измерений (определений)	0.10	–
94	517810.73	2234139.25	Метод спутниковых геодезических измерений (определений)	0.10	–
95	517803.93	2234142.33	Метод спутниковых геодезических измерений (определений)	0.10	–
96	517802.79	2234144.86	Метод спутниковых геодезических измерений (определений)	0.10	–
97	517810.55	2234161.44	Метод спутниковых геодезических измерений (определений)	0.10	–
98	517809.90	2234163.34	Метод спутниковых геодезических измерений (определений)	0.10	–
99	517810.18	2234165.46	Метод спутниковых геодезических измерений (определений)	0.10	–
100	517831.44	2234210.45	Метод спутниковых геодезических измерений (определений)	0.10	–
101	517832.58	2234211.90	Метод спутниковых геодезических измерений (определений)	0.10	–
102	517852.66	2234213.47	Метод спутниковых геодезических измерений (определений)	0.10	–
103	517861.78	2234213.89	Метод спутниковых геодезических измерений (определений)	0.10	–
104	517862.72	2234215.71	Метод спутниковых геодезических измерений (определений)	0.10	–
105	517842.99	2234224.23	Метод спутниковых геодезических измерений (определений)	0.10	–
106	517853.17	2234248.60	Метод спутниковых геодезических измерений (определений)	0.10	–

107	517878.54	2234237.63	Метод спутниковых геодезических измерений (определений)	0.10	–
108	517878.07	2234236.51	Метод спутниковых геодезических измерений (определений)	0.10	–
109	517884.58	2234234.26	Метод спутниковых геодезических измерений (определений)	0.10	–
110	517899.96	2234226.90	Метод спутниковых геодезических измерений (определений)	0.10	–
111	517938.18	2234210.94	Метод спутниковых геодезических измерений (определений)	0.10	–
112	517944.30	2234208.98	Метод спутниковых геодезических измерений (определений)	0.10	–
113	517947.05	2234209.61	Метод спутниковых геодезических измерений (определений)	0.10	–
114	517954.73	2234213.70	Метод спутниковых геодезических измерений (определений)	0.10	–
115	517965.40	2234224.27	Метод спутниковых геодезических измерений (определений)	0.10	–
116	517970.90	2234226.05	Метод спутниковых геодезических измерений (определений)	0.10	–
117	517959.53	2234231.20	Метод спутниковых геодезических измерений (определений)	0.10	–
118	517964.41	2234241.40	Метод спутниковых геодезических измерений (определений)	0.10	–
119	517962.80	2234244.63	Метод спутниковых геодезических измерений (определений)	0.10	–
120	517964.69	2234249.62	Метод спутниковых геодезических измерений (определений)	0.10	–
121	517969.26	2234253.46	Метод спутниковых геодезических измерений (определений)	0.10	–
122	517970.04	2234253.16	Метод спутниковых геодезических измерений (определений)	0.10	–
123	517971.20	2234255.58	Метод спутниковых геодезических измерений (определений)	0.10	–

124	517994.76	2234244.88	Метод спутниковых геодезических измерений (определений)	0.10	–
125	517991.73	2234238.53	Метод спутниковых геодезических измерений (определений)	0.10	–
126	517994.17	2234237.13	Метод спутниковых геодезических измерений (определений)	0.10	–
127	518000.38	2234234.24	Метод спутниковых геодезических измерений (определений)	0.10	–
128	518016.48	2234232.12	Метод спутниковых геодезических измерений (определений)	0.10	–
129	518058.04	2234218.65	Метод спутниковых геодезических измерений (определений)	0.10	–
130	518062.18	2234216.73	Метод спутниковых геодезических измерений (определений)	0.10	–
131	518070.14	2234219.60	Метод спутниковых геодезических измерений (определений)	0.10	–
1	518079.80	2234241.17	Метод спутниковых геодезических измерений (определений)	0.10	–
–	–	–	–	–	–
132	518110.25	2234243.00	Метод спутниковых геодезических измерений (определений)	0.10	–
133	518112.36	2234237.45	Метод спутниковых геодезических измерений (определений)	0.10	–
134	518114.74	2234233.00	Метод спутниковых геодезических измерений (определений)	0.10	–
135	518120.82	2234217.59	Метод спутниковых геодезических измерений (определений)	0.10	–
136	518130.84	2234212.48	Метод спутниковых геодезических измерений (определений)	0.10	–
137	518121.71	2234192.20	Метод спутниковых геодезических измерений (определений)	0.10	–
138	518131.97	2234156.33	Метод спутниковых геодезических измерений (определений)	0.10	–
139	518136.39	2234143.84	Метод спутниковых геодезических измерений (определений)	0.10	–

140	518099.22	2234132.56	Метод спутниковых геодезических измерений (определений)	0.10	–
141	518040.86	2234114.02	Метод спутниковых геодезических измерений (определений)	0.10	–
142	518039.86	2234108.33	Метод спутниковых геодезических измерений (определений)	0.10	–
143	518038.61	2234103.58	Метод спутниковых геодезических измерений (определений)	0.10	–
144	518038.38	2234103.69	Метод спутниковых геодезических измерений (определений)	0.10	–
145	518032.71	2234083.40	Метод спутниковых геодезических измерений (определений)	0.10	–
146	518032.34	2234083.47	Метод спутниковых геодезических измерений (определений)	0.10	–
147	518027.45	2234067.40	Метод спутниковых геодезических измерений (определений)	0.10	–
148	518024.09	2234053.27	Метод спутниковых геодезических измерений (определений)	0.10	–
149	518021.82	2234038.23	Метод спутниковых геодезических измерений (определений)	0.10	–
150	518019.91	2234029.45	Метод спутниковых геодезических измерений (определений)	0.10	–
151	518016.90	2234025.80	Метод спутниковых геодезических измерений (определений)	0.10	–
152	518016.05	2234025.88	Метод спутниковых геодезических измерений (определений)	0.10	–
153	518013.30	2234027.44	Метод спутниковых геодезических измерений (определений)	0.10	–
154	518004.77	2234034.21	Метод спутниковых геодезических измерений (определений)	0.10	–
155	517968.33	2234066.21	Метод спутниковых геодезических измерений (определений)	0.10	–
156	517968.18	2234068.09	Метод спутниковых геодезических измерений (определений)	0.10	–

157	517967.68	2234068.08	Метод спутниковых геодезических измерений (определений)	0.10	–
158	517966.69	2234075.78	Метод спутниковых геодезических измерений (определений)	0.10	–
159	517966.92	2234075.88	Метод спутниковых геодезических измерений (определений)	0.10	–
160	517965.98	2234079.87	Метод спутниковых геодезических измерений (определений)	0.10	–
161	517962.28	2234079.00	Метод спутниковых геодезических измерений (определений)	0.10	–
162	517962.36	2234078.62	Метод спутниковых геодезических измерений (определений)	0.10	–
163	517933.19	2234083.03	Метод спутниковых геодезических измерений (определений)	0.10	–
164	517915.88	2234087.86	Метод спутниковых геодезических измерений (определений)	0.10	–
165	517876.06	2234104.88	Метод спутниковых геодезических измерений (определений)	0.10	–
166	517843.71	2234121.89	Метод спутниковых геодезических измерений (определений)	0.10	–
167	517843.89	2234122.27	Метод спутниковых геодезических измерений (определений)	0.10	–
168	517840.11	2234124.12	Метод спутниковых геодезических измерений (определений)	0.10	–
169	517839.93	2234123.83	Метод спутниковых геодезических измерений (определений)	0.10	–
170	517819.37	2234134.65	Метод спутниковых геодезических измерений (определений)	0.10	–
171	517819.55	2234135.08	Метод спутниковых геодезических измерений (определений)	0.10	–
172	517815.77	2234136.98	Метод спутниковых геодезических измерений (определений)	0.10	–
173	517815.55	2234136.55	Метод спутниковых геодезических измерений (определений)	0.10	–

174	517812.37	2234137.95	Метод спутниковых геодезических измерений (определений)	0.10	–
175	517813.27	2234140.28	Метод спутниковых геодезических измерений (определений)	0.10	–
176	517805.40	2234143.94	Метод спутниковых геодезических измерений (определений)	0.10	–
177	517804.99	2234144.85	Метод спутниковых геодезических измерений (определений)	0.10	–
178	517812.70	2234161.32	Метод спутниковых геодезических измерений (определений)	0.10	–
179	517811.94	2234163.54	Метод спутниковых геодезических измерений (определений)	0.10	–
180	517812.12	2234164.89	Метод спутниковых геодезических измерений (определений)	0.10	–
181	517833.11	2234209.30	Метод спутниковых геодезических измерений (определений)	0.10	–
182	517833.74	2234210.00	Метод спутниковых геодезических измерений (определений)	0.10	–
183	517838.46	2234210.46	Метод спутниковых геодезических измерений (определений)	0.10	–
184	517863.03	2234211.95	Метод спутниковых геодезических измерений (определений)	0.10	–
185	517864.56	2234214.91	Метод спутниковых геодезических измерений (определений)	0.10	–
186	517868.36	2234213.27	Метод спутниковых геодезических измерений (определений)	0.10	–
187	517877.30	2234234.66	Метод спутниковых геодезических измерений (определений)	0.10	–
188	517883.82	2234232.41	Метод спутниковых геодезических измерений (определений)	0.10	–
189	517899.14	2234225.08	Метод спутниковых геодезических измерений (определений)	0.10	–
190	517916.45	2234217.75	Метод спутниковых геодезических измерений (определений)	0.10	–

191	517937.48	2234209.06	Метод спутниковых геодезических измерений (определений)	0.10	–
192	517944.23	2234206.92	Метод спутниковых геодезических измерений (определений)	0.10	–
193	517947.75	2234207.72	Метод спутниковых геодезических измерений (определений)	0.10	–
194	517955.93	2234212.07	Метод спутниковых геодезических измерений (определений)	0.10	–
195	517966.47	2234222.50	Метод спутниковых геодезических измерений (определений)	0.10	–
196	517973.60	2234224.82	Метод спутниковых геодезических измерений (определений)	0.10	–
197	517983.13	2234220.50	Метод спутниковых геодезических измерений (определений)	0.10	–
198	517990.87	2234236.72	Метод спутниковых геодезических измерений (определений)	0.10	–
199	517993.25	2234235.35	Метод спутниковых геодезических измерений (определений)	0.10	–
200	517999.81	2234232.30	Метод спутниковых геодезических измерений (определений)	0.10	–
201	518016.04	2234230.15	Метод спутниковых геодезических измерений (определений)	0.10	–
202	518057.38	2234216.76	Метод спутниковых геодезических измерений (определений)	0.10	–
203	518062.05	2234214.57	Метод спутниковых геодезических измерений (определений)	0.10	–
204	518071.62	2234218.00	Метод спутниковых геодезических измерений (определений)	0.10	–
205	518081.57	2234240.34	Метод спутниковых геодезических измерений (определений)	0.10	–
206	518099.46	2234231.93	Метод спутниковых геодезических измерений (определений)	0.10	–
207	518105.66	2234245.25	Метод спутниковых геодезических измерений (определений)	0.10	–

132	518110.25	2234243.00	Метод спутниковых геодезических измерений (определений)	0.10	–
–	–	–	–	–	–
208	517964.98	2234244.73	Метод спутниковых геодезических измерений (определений)	0.10	–
209	517966.39	2234248.45	Метод спутниковых геодезических измерений (определений)	0.10	–
210	517968.76	2234250.49	Метод спутниковых геодезических измерений (определений)	0.10	–
211	517965.50	2234243.68	Метод спутниковых геодезических измерений (определений)	0.10	–
208	517964.98	2234244.73	Метод спутниковых геодезических измерений (определений)	0.10	–
–	–	–	–	–	–
212	517802.86	2234117.77	Метод спутниковых геодезических измерений (определений)	0.10	–
213	517804.04	2234115.10	Метод спутниковых геодезических измерений (определений)	0.10	–
214	517804.17	2234114.11	Метод спутниковых геодезических измерений (определений)	0.10	–
215	517801.70	2234115.29	Метод спутниковых геодезических измерений (определений)	0.10	–
212	517802.86	2234117.77	Метод спутниковых геодезических измерений (определений)	0.10	–
Граница1(2)	–	–	–	–	–
216	517129.49	2234372.73	Метод спутниковых геодезических измерений (определений)	0.10	–
217	517126.68	2234366.61	Метод спутниковых геодезических измерений (определений)	0.10	–
218	517101.22	2234379.05	Метод спутниковых геодезических измерений (определений)	0.10	–
219	517112.23	2234403.02	Метод спутниковых геодезических измерений (определений)	0.10	–
220	517112.58	2234402.85	Метод спутниковых геодезических измерений (определений)	0.10	–
221	517127.35	2234435.96	Метод спутниковых геодезических	0.10	–

			измерений (определений)		
222	517107.78	2234445.78	Метод спутниковых геодезических измерений (определений)	0.10	–
223	517105.34	2234448.13	Метод спутниковых геодезических измерений (определений)	0.10	–
224	517104.11	2234453.70	Метод спутниковых геодезических измерений (определений)	0.10	–
225	517103.95	2234456.33	Метод спутниковых геодезических измерений (определений)	0.10	–
226	517104.27	2234458.80	Метод спутниковых геодезических измерений (определений)	0.10	–
227	517101.41	2234464.17	Метод спутниковых геодезических измерений (определений)	0.10	–
228	517103.91	2234480.83	Метод спутниковых геодезических измерений (определений)	0.10	–
229	517105.87	2234513.77	Метод спутниковых геодезических измерений (определений)	0.10	–
230	517105.50	2234514.98	Метод спутниковых геодезических измерений (определений)	0.10	–
231	517101.24	2234515.99	Метод спутниковых геодезических измерений (определений)	0.10	–
232	517094.09	2234518.92	Метод спутниковых геодезических измерений (определений)	0.10	–
233	517057.18	2234522.51	Метод спутниковых геодезических измерений (определений)	0.10	–
234	517056.03	2234523.21	Метод спутниковых геодезических измерений (определений)	0.10	–
235	517056.71	2234527.78	Метод спутниковых геодезических измерений (определений)	0.10	–
236	517057.82	2234530.89	Метод спутниковых геодезических измерений (определений)	0.10	–
237	517060.14	2234535.55	Метод спутниковых геодезических измерений (определений)	0.10	–
238	517064.18	2234545.85	Метод спутниковых геодезических	0.10	–

			измерений (определений)		
239	517065.97	2234551.65	Метод спутниковых геодезических измерений (определений)	0.10	–
240	517069.92	2234562.07	Метод спутниковых геодезических измерений (определений)	0.10	–
241	517072.84	2234567.44	Метод спутниковых геодезических измерений (определений)	0.10	–
242	517075.45	2234575.23	Метод спутниковых геодезических измерений (определений)	0.10	–
243	517079.43	2234584.93	Метод спутниковых геодезических измерений (определений)	0.10	–
244	517084.70	2234595.64	Метод спутниковых геодезических измерений (определений)	0.10	–
245	517091.61	2234608.22	Метод спутниковых геодезических измерений (определений)	0.10	–
246	517097.28	2234617.34	Метод спутниковых геодезических измерений (определений)	0.10	–
247	517097.91	2234619.79	Метод спутниковых геодезических измерений (определений)	0.10	–
248	517106.47	2234641.56	Метод спутниковых геодезических измерений (определений)	0.10	–
249	517124.54	2234635.12	Метод спутниковых геодезических измерений (определений)	0.10	–
250	517123.78	2234633.27	Метод спутниковых геодезических измерений (определений)	0.10	–
251	517107.56	2234639.06	Метод спутниковых геодезических измерений (определений)	0.10	–
252	517099.82	2234619.18	Метод спутниковых геодезических измерений (определений)	0.10	–
253	517099.14	2234616.55	Метод спутниковых геодезических измерений (определений)	0.10	–
254	517093.34	2234607.21	Метод спутниковых геодезических измерений (определений)	0.10	–
255	517086.47	2234594.72	Метод спутниковых геодезических	0.10	–

			измерений (определений)		
256	517081.25	2234584.11	Метод спутниковых геодезических измерений (определений)	0.10	–
257	517077.33	2234574.54	Метод спутниковых геодезических измерений (определений)	0.10	–
258	517074.69	2234566.64	Метод спутниковых геодезических измерений (определений)	0.10	–
259	517071.74	2234561.23	Метод спутниковых геодезических измерений (определений)	0.10	–
260	517067.86	2234551.00	Метод спутниковых геодезических измерений (определений)	0.10	–
261	517066.07	2234545.19	Метод спутниковых геодезических измерений (определений)	0.10	–
262	517061.97	2234534.74	Метод спутниковых геодезических измерений (определений)	0.10	–
263	517059.66	2234530.11	Метод спутниковых геодезических измерений (определений)	0.10	–
264	517058.66	2234527.30	Метод спутниковых геодезических измерений (определений)	0.10	–
265	517058.25	2234524.41	Метод спутниковых геодезических измерений (определений)	0.10	–
266	517094.65	2234520.87	Метод спутниковых геодезических измерений (определений)	0.10	–
267	517101.82	2234517.91	Метод спутниковых геодезических измерений (определений)	0.10	–
268	517107.09	2234516.67	Метод спутниковых геодезических измерений (определений)	0.10	–
269	517107.89	2234514.00	Метод спутниковых геодезических измерений (определений)	0.10	–
270	517105.90	2234480.62	Метод спутниковых геодезических измерений (определений)	0.10	–
271	517103.49	2234464.53	Метод спутниковых геодезических измерений (определений)	0.10	–
272	517106.34	2234459.17	Метод спутниковых геодезических	0.10	–

			измерений (определений)		
273	517105.96	2234456.25	Метод спутниковых геодезических измерений (определений)	0.10	–
274	517106.09	2234453.98	Метод спутниковых геодезических измерений (определений)	0.10	–
275	517107.16	2234449.15	Метод спутниковых геодезических измерений (определений)	0.10	–
276	517108.95	2234447.43	Метод спутниковых геодезических измерений (определений)	0.10	–
277	517129.96	2234436.89	Метод спутниковых геодезических измерений (определений)	0.10	–
278	517114.38	2234401.97	Метод спутниковых геодезических измерений (определений)	0.10	–
279	517137.70	2234390.58	Метод спутниковых геодезических измерений (определений)	0.10	–
280	517132.15	2234378.50	Метод спутниковых геодезических измерений (определений)	0.10	–
281	517134.26	2234376.62	Метод спутниковых геодезических измерений (определений)	0.10	–
282	517137.01	2234374.57	Метод спутниковых геодезических измерений (определений)	0.10	–
283	517153.81	2234366.65	Метод спутниковых геодезических измерений (определений)	0.10	–
284	517165.73	2234361.75	Метод спутниковых геодезических измерений (определений)	0.10	–
285	517167.78	2234361.15	Метод спутниковых геодезических измерений (определений)	0.10	–
286	517170.71	2234361.90	Метод спутниковых геодезических измерений (определений)	0.10	–
287	517172.31	2234361.58	Метод спутниковых геодезических измерений (определений)	0.10	–
288	517192.26	2234352.03	Метод спутниковых геодезических измерений (определений)	0.10	–
289	517197.51	2234343.56	Метод спутниковых геодезических	0.10	–

			измерений (определений)		
290	517207.27	2234336.23	Метод спутниковых геодезических измерений (определений)	0.10	–
291	517246.65	2234318.02	Метод спутниковых геодезических измерений (определений)	0.10	–
292	517246.59	2234315.08	Метод спутниковых геодезических измерений (определений)	0.10	–
293	517242.59	2234293.17	Метод спутниковых геодезических измерений (определений)	0.10	–
294	517240.63	2234293.52	Метод спутниковых геодезических измерений (определений)	0.10	–
295	517244.59	2234315.28	Метод спутниковых геодезических измерений (определений)	0.10	–
296	517244.62	2234316.75	Метод спутниковых геодезических измерений (определений)	0.10	–
297	517235.95	2234320.73	Метод спутниковых геодезических измерений (определений)	0.10	–
298	517236.88	2234300.94	Метод спутниковых геодезических измерений (определений)	0.10	–
299	517234.35	2234296.73	Метод спутниковых геодезических измерений (определений)	0.10	–
300	517232.76	2234293.24	Метод спутниковых геодезических измерений (определений)	0.10	–
301	517233.38	2234291.75	Метод спутниковых геодезических измерений (определений)	0.10	–
302	517235.68	2234290.70	Метод спутниковых геодезических измерений (определений)	0.10	–
303	517234.84	2234288.87	Метод спутниковых геодезических измерений (определений)	0.10	–
304	517231.84	2234290.25	Метод спутниковых геодезических измерений (определений)	0.10	–
305	517230.58	2234293.28	Метод спутниковых геодезических измерений (определений)	0.10	–
306	517232.58	2234297.66	Метод спутниковых геодезических	0.10	–

			измерений (определений)		
307	517234.84	2234301.45	Метод спутниковых геодезических измерений (определений)	0.10	–
308	517233.93	2234320.53	Метод спутниковых геодезических измерений (определений)	0.10	–
309	517205.97	2234333.98	Метод спутниковых геодезических измерений (определений)	0.10	–
310	517195.71	2234341.63	Метод спутниковых геодезических измерений (определений)	0.10	–
311	517190.55	2234350.00	Метод спутниковых геодезических измерений (определений)	0.10	–
312	517184.77	2234352.93	Метод спутниковых геодезических измерений (определений)	0.10	–
313	517171.63	2234359.11	Метод спутниковых геодезических измерений (определений)	0.10	–
314	517170.82	2234359.05	Метод спутниковых геодезических измерений (определений)	0.10	–
315	517166.78	2234357.45	Метод спутниковых геодезических измерений (определений)	0.10	–
316	517138.66	2234370.60	Метод спутниковых геодезических измерений (определений)	0.10	–
216	517129.49	2234372.73	Метод спутниковых геодезических измерений (определений)	0.10	–
–	–	–	–	–	–
317	517131.34	2234376.74	Метод спутниковых геодезических измерений (определений)	0.10	–
318	517135.16	2234373.47	Метод спутниковых геодезических измерений (определений)	0.10	–
319	517130.35	2234374.58	Метод спутниковых геодезических измерений (определений)	0.10	–
317	517131.34	2234376.74	Метод спутниковых геодезических измерений (определений)	0.10	–
Граница1(3)	–	–	–	–	–
320	517126.21	2234639.81	Метод спутниковых геодезических измерений (определений)	0.10	–

321	517127.89	2234642.63	Метод спутниковых геодезических измерений (определений)	0.10	–
322	517114.53	2234648.15	Метод спутниковых геодезических измерений (определений)	0.10	–
323	517114.96	2234649.13	Метод спутниковых геодезических измерений (определений)	0.10	–
324	517113.69	2234649.80	Метод спутниковых геодезических измерений (определений)	0.10	–
325	517127.04	2234681.12	Метод спутниковых геодезических измерений (определений)	0.10	–
326	517128.29	2234680.60	Метод спутниковых геодезических измерений (определений)	0.10	–
327	517130.69	2234685.97	Метод спутниковых геодезических измерений (определений)	0.10	–
328	517129.68	2234686.37	Метод спутниковых геодезических измерений (определений)	0.10	–
329	517143.77	2234722.70	Метод спутниковых геодезических измерений (определений)	0.10	–
330	517144.42	2234722.41	Метод спутниковых геодезических измерений (определений)	0.10	–
331	517144.79	2234723.40	Метод спутниковых геодезических измерений (определений)	0.10	–
332	517193.36	2234701.18	Метод спутниковых геодезических измерений (определений)	0.10	–
333	517192.96	2234700.33	Метод спутниковых геодезических измерений (определений)	0.10	–
334	517198.12	2234697.71	Метод спутниковых геодезических измерений (определений)	0.10	–
335	517198.65	2234699.00	Метод спутниковых геодезических измерений (определений)	0.10	–
336	517237.34	2234679.19	Метод спутниковых геодезических измерений (определений)	0.10	–
337	517236.70	2234677.78	Метод спутниковых геодезических измерений (определений)	0.10	–

338	517241.88	2234675.26	Метод спутниковых геодезических измерений (определений)	0.10	–
339	517242.34	2234676.30	Метод спутниковых геодезических измерений (определений)	0.10	–
340	517281.34	2234658.22	Метод спутниковых геодезических измерений (определений)	0.10	–
341	517280.77	2234656.98	Метод спутниковых геодезических измерений (определений)	0.10	–
342	517285.75	2234654.30	Метод спутниковых геодезических измерений (определений)	0.10	–
343	517286.34	2234655.47	Метод спутниковых геодезических измерений (определений)	0.10	–
344	517323.82	2234637.47	Метод спутниковых геодезических измерений (определений)	0.10	–
345	517323.34	2234636.35	Метод спутниковых геодезических измерений (определений)	0.10	–
346	517324.33	2234635.90	Метод спутниковых геодезических измерений (определений)	0.10	–
347	517321.50	2234629.21	Метод спутниковых геодезических измерений (определений)	0.10	–
348	517320.39	2234629.65	Метод спутниковых геодезических измерений (определений)	0.10	–
349	517317.91	2234624.54	Метод спутниковых геодезических измерений (определений)	0.10	–
350	517323.01	2234622.01	Метод спутниковых геодезических измерений (определений)	0.10	–
351	517323.66	2234623.34	Метод спутниковых геодезических измерений (определений)	0.10	–
352	517347.01	2234612.32	Метод спутниковых геодезических измерений (определений)	0.10	–
353	517346.28	2234610.90	Метод спутниковых геодезических измерений (определений)	0.10	–
354	517347.50	2234610.50	Метод спутниковых геодезических измерений (определений)	0.10	–

355	517341.00	2234598.17	Метод спутниковых геодезических измерений (определений)	0.10	–
356	517328.14	2234571.63	Метод спутниковых геодезических измерений (определений)	0.10	–
357	517327.66	2234571.81	Метод спутниковых геодезических измерений (определений)	0.10	–
358	517325.46	2234566.87	Метод спутниковых геодезических измерений (определений)	0.10	–
359	517326.27	2234566.48	Метод спутниковых геодезических измерений (определений)	0.10	–
360	517322.11	2234557.00	Метод спутниковых геодезических измерений (определений)	0.10	–
361	517324.81	2234555.67	Метод спутниковых геодезических измерений (определений)	0.10	–
362	517329.14	2234565.20	Метод спутниковых геодезических измерений (определений)	0.10	–
363	517329.94	2234564.78	Метод спутниковых геодезических измерений (определений)	0.10	–
364	517332.05	2234569.77	Метод спутниковых геодезических измерений (определений)	0.10	–
365	517331.13	2234570.29	Метод спутниковых геодезических измерений (определений)	0.10	–
366	517343.92	2234596.81	Метод спутниковых геодезических измерений (определений)	0.10	–
367	517350.17	2234609.46	Метод спутниковых геодезических измерений (определений)	0.10	–
368	517351.86	2234608.73	Метод спутниковых геодезических измерений (определений)	0.10	–
369	517353.80	2234613.92	Метод спутниковых геодезических измерений (определений)	0.10	–
370	517352.78	2234614.35	Метод спутниковых геодезических измерений (определений)	0.10	–
371	517356.02	2234621.39	Метод спутниковых геодезических измерений (определений)	0.10	–

372	517357.09	2234620.99	Метод спутниковых геодезических измерений (определений)	0.10	–
373	517359.43	2234626.11	Метод спутниковых геодезических измерений (определений)	0.10	–
374	517354.44	2234628.32	Метод спутниковых геодезических измерений (определений)	0.10	–
375	517352.07	2234623.11	Метод спутниковых геодезических измерений (определений)	0.10	–
376	517353.40	2234622.53	Метод спутниковых геодезических измерений (определений)	0.10	–
377	517350.05	2234615.41	Метод спутниковых геодезических измерений (определений)	0.10	–
378	517348.59	2234615.98	Метод спутниковых геодезических измерений (определений)	0.10	–
379	517348.16	2234614.94	Метод спутниковых геодезических измерений (определений)	0.10	–
380	517324.89	2234626.00	Метод спутниковых геодезических измерений (определений)	0.10	–
381	517325.38	2234627.29	Метод спутниковых геодезических измерений (определений)	0.10	–
382	517324.16	2234627.90	Метод спутниковых геодезических измерений (определений)	0.10	–
383	517327.03	2234634.64	Метод спутниковых геодезических измерений (определений)	0.10	–
384	517328.30	2234634.10	Метод спутниковых геодезических измерений (определений)	0.10	–
385	517330.58	2234638.90	Метод спутниковых геодезических измерений (определений)	0.10	–
386	517325.51	2234641.27	Метод спутниковых геодезических измерений (определений)	0.10	–
387	517324.99	2234640.17	Метод спутниковых геодезических измерений (определений)	0.10	–
388	517287.51	2234658.22	Метод спутниковых геодезических измерений (определений)	0.10	–

389	517288.01	2234659.65	Метод спутниковых геодезических измерений (определений)	0.10	–
390	517283.13	2234662.10	Метод спутниковых геодезических измерений (определений)	0.10	–
391	517282.59	2234660.94	Метод спутниковых геодезических измерений (определений)	0.10	–
392	517243.55	2234679.05	Метод спутниковых геодезических измерений (определений)	0.10	–
393	517244.17	2234680.40	Метод спутниковых геодезических измерений (определений)	0.10	–
394	517239.12	2234682.97	Метод спутниковых геодезических измерений (определений)	0.10	–
395	517238.63	2234681.92	Метод спутниковых геодезических измерений (определений)	0.10	–
396	517222.03	2234690.08	Метод спутниковых геодезических измерений (определений)	0.10	–
397	517199.82	2234701.66	Метод спутниковых геодезических измерений (определений)	0.10	–
398	517200.44	2234703.15	Метод спутниковых геодезических измерений (определений)	0.10	–
399	517199.83	2234703.44	Метод спутниковых геодезических измерений (определений)	0.10	–
400	517213.84	2234735.47	Метод спутниковых геодезических измерений (определений)	0.10	–
401	517214.82	2234734.83	Метод спутниковых геодезических измерений (определений)	0.10	–
402	517218.27	2234739.66	Метод спутниковых геодезических измерений (определений)	0.10	–
403	517213.33	2234743.27	Метод спутниковых геодезических измерений (определений)	0.10	–
404	517212.85	2234742.52	Метод спутниковых геодезических измерений (определений)	0.10	–
405	517193.97	2234753.69	Метод спутниковых геодезических измерений (определений)	0.10	–

406	517194.09	2234754.08	Метод спутниковых геодезических измерений (определений)	0.10	–
407	517193.81	2234754.18	Метод спутниковых геодезических измерений (определений)	0.10	–
408	517196.48	2234770.32	Метод спутниковых геодезических измерений (определений)	0.10	–
409	517197.73	2234773.53	Метод спутниковых геодезических измерений (определений)	0.10	–
410	517194.36	2234774.69	Метод спутниковых геодезических измерений (определений)	0.10	–
411	517194.29	2234774.48	Метод спутниковых геодезических измерений (определений)	0.10	–
412	517186.97	2234777.38	Метод спутниковых геодезических измерений (определений)	0.10	–
413	517187.84	2234779.03	Метод спутниковых геодезических измерений (определений)	0.10	–
414	517186.91	2234779.55	Метод спутниковых геодезических измерений (определений)	0.10	–
415	517189.22	2234784.32	Метод спутниковых геодезических измерений (определений)	0.10	–
416	517186.52	2234785.59	Метод спутниковых геодезических измерений (определений)	0.10	–
417	517184.94	2234782.33	Метод спутниковых геодезических измерений (определений)	0.10	–
418	517184.73	2234786.50	Метод спутниковых геодезических измерений (определений)	0.10	–
419	517181.78	2234787.87	Метод спутниковых геодезических измерений (определений)	0.10	–
420	517182.10	2234780.99	Метод спутниковых геодезических измерений (определений)	0.10	–
421	517179.66	2234776.63	Метод спутниковых геодезических измерений (определений)	0.10	–
422	517184.94	2234773.81	Метод спутниковых геодезических измерений (определений)	0.10	–

423	517185.48	2234774.73	Метод спутниковых геодезических измерений (определений)	0.10	–
424	517193.27	2234771.65	Метод спутниковых геодезических измерений (определений)	0.10	–
425	517193.18	2234771.38	Метод спутниковых геодезических измерений (определений)	0.10	–
426	517193.64	2234771.24	Метод спутниковых геодезических измерений (определений)	0.10	–
427	517190.93	2234755.09	Метод спутниковых геодезических измерений (определений)	0.10	–
428	517189.64	2234751.90	Метод спутниковых геодезических измерений (определений)	0.10	–
429	517192.78	2234750.81	Метод спутниковых геодезических измерений (определений)	0.10	–
430	517211.20	2234739.96	Метод спутниковых геодезических измерений (определений)	0.10	–
431	517210.04	2234738.27	Метод спутниковых геодезических измерений (определений)	0.10	–
432	517211.24	2234737.38	Метод спутниковых геодезических измерений (определений)	0.10	–
433	517196.81	2234704.81	Метод спутниковых геодезических измерений (определений)	0.10	–
434	517195.38	2234705.50	Метод спутниковых геодезических измерений (определений)	0.10	–
435	517194.64	2234703.93	Метод спутниковых геодезических измерений (определений)	0.10	–
436	517145.91	2234726.13	Метод спутниковых геодезических измерений (определений)	0.10	–
437	517146.26	2234727.17	Метод спутниковых геодезических измерений (определений)	0.10	–
438	517141.81	2234729.18	Метод спутниковых геодезических измерений (определений)	0.10	–
439	517139.73	2234724.60	Метод спутниковых геодезических измерений (определений)	0.10	–

440	517140.53	2234724.17	Метод спутниковых геодезических измерений (определений)	0.10	–
441	517126.89	2234687.63	Метод спутниковых геодезических измерений (определений)	0.10	–
442	517125.76	2234688.07	Метод спутниковых геодезических измерений (определений)	0.10	–
443	517123.40	2234682.68	Метод спутниковых геодезических измерений (определений)	0.10	–
444	517124.27	2234682.31	Метод спутниковых геодезических измерений (определений)	0.10	–
445	517111.00	2234650.99	Метод спутниковых геодезических измерений (определений)	0.10	–
446	517109.97	2234651.38	Метод спутниковых геодезических измерений (определений)	0.10	–
447	517107.93	2234646.04	Метод спутниковых геодезических измерений (определений)	0.10	–
448	517112.74	2234644.03	Метод спутниковых геодезических измерений (определений)	0.10	–
449	517113.21	2234645.22	Метод спутниковых геодезических измерений (определений)	0.10	–
320	517126.21	2234639.81	Метод спутниковых геодезических измерений (определений)	0.10	–
Граница1(4)	–	–	–	–	–
450	517093.69	2235241.78	Метод спутниковых геодезических измерений (определений)	0.10	–
451	517071.64	2235231.77	Метод спутниковых геодезических измерений (определений)	0.10	–
452	517050.63	2235222.74	Метод спутниковых геодезических измерений (определений)	0.10	–
453	517013.53	2235236.04	Метод спутниковых геодезических измерений (определений)	0.10	–
454	516996.43	2235243.08	Метод спутниковых геодезических измерений (определений)	0.10	–
455	516994.69	2235243.20	Метод спутниковых геодезических измерений (определений)	0.10	–

456	516974.01	2235196.02	Метод спутниковых геодезических измерений (определений)	0.10	–
457	516972.61	2235190.81	Метод спутниковых геодезических измерений (определений)	0.10	–
458	516963.39	2235174.43	Метод спутниковых геодезических измерений (определений)	0.10	–
459	516949.44	2235178.94	Метод спутниковых геодезических измерений (определений)	0.10	–
460	516926.16	2235189.80	Метод спутниковых геодезических измерений (определений)	0.10	–
461	516898.53	2235200.25	Метод спутниковых геодезических измерений (определений)	0.10	–
462	516885.98	2235205.75	Метод спутниковых геодезических измерений (определений)	0.10	–
463	516885.85	2235206.04	Метод спутниковых геодезических измерений (определений)	0.10	–
464	516901.19	2235231.63	Метод спутниковых геодезических измерений (определений)	0.10	–
465	516902.01	2235231.26	Метод спутниковых геодезических измерений (определений)	0.10	–
466	516904.32	2235236.02	Метод спутниковых геодезических измерений (определений)	0.10	–
467	516902.19	2235237.00	Метод спутниковых геодезических измерений (определений)	0.10	–
468	516902.17	2235242.66	Метод спутниковых геодезических измерений (определений)	0.10	–
469	516909.80	2235260.54	Метод спутниковых геодезических измерений (определений)	0.10	–
470	516910.33	2235260.38	Метод спутниковых геодезических измерений (определений)	0.10	–
471	516912.46	2235265.05	Метод спутниковых геодезических измерений (определений)	0.10	–
472	516912.20	2235265.13	Метод спутниковых геодезических измерений (определений)	0.10	–

473	516925.94	2235297.91	Метод спутниковых геодезических измерений (определений)	0.10	–
474	516927.67	2235297.12	Метод спутниковых геодезических измерений (определений)	0.10	–
475	516929.74	2235301.73	Метод спутниковых геодезических измерений (определений)	0.10	–
476	516928.52	2235302.28	Метод спутниковых геодезических измерений (определений)	0.10	–
477	516942.17	2235337.10	Метод спутниковых геодезических измерений (определений)	0.10	–
478	516942.89	2235336.73	Метод спутниковых геодезических измерений (определений)	0.10	–
479	516945.40	2235341.25	Метод спутниковых геодезических измерений (определений)	0.10	–
480	516941.09	2235343.47	Метод спутниковых геодезических измерений (определений)	0.10	–
481	516940.75	2235342.80	Метод спутниковых геодезических измерений (определений)	0.10	–
482	516931.72	2235347.11	Метод спутниковых геодезических измерений (определений)	0.10	–
483	516930.27	2235344.44	Метод спутниковых геодезических измерений (определений)	0.10	–
484	516939.13	2235339.90	Метод спутниковых геодезических измерений (определений)	0.10	–
485	516938.56	2235338.94	Метод спутниковых геодезических измерений (определений)	0.10	–
486	516939.63	2235338.38	Метод спутниковых геодезических измерений (определений)	0.10	–
487	516925.76	2235303.47	Метод спутниковых геодезических измерений (определений)	0.10	–
488	516925.06	2235303.74	Метод спутниковых геодезических измерений (определений)	0.10	–
489	516922.99	2235299.13	Метод спутниковых геодезических измерений (определений)	0.10	–

490	516923.47	2235298.97	Метод спутниковых геодезических измерений (определений)	0.10	–
491	516909.50	2235266.31	Метод спутниковых геодезических измерений (определений)	0.10	–
492	516908.18	2235266.93	Метод спутниковых геодезических измерений (определений)	0.10	–
493	516905.97	2235262.31	Метод спутниковых геодезических измерений (определений)	0.10	–
494	516907.37	2235261.59	Метод спутниковых геодезических измерений (определений)	0.10	–
495	516899.49	2235243.14	Метод спутниковых геодезических измерений (определений)	0.10	–
496	516899.22	2235237.88	Метод спутниковых геодезических измерений (определений)	0.10	–
497	516897.24	2235233.68	Метод спутниковых геодезических измерений (определений)	0.10	–
498	516897.50	2235233.53	Метод спутниковых геодезических измерений (определений)	0.10	–
499	516878.07	2235199.07	Метод спутниковых геодезических измерений (определений)	0.10	–
500	516877.55	2235199.33	Метод спутниковых геодезических измерений (определений)	0.10	–
501	516875.25	2235194.78	Метод спутниковых геодезических измерений (определений)	0.10	–
502	516876.45	2235194.07	Метод спутниковых геодезических измерений (определений)	0.10	–
503	516860.98	2235157.15	Метод спутниковых геодезических измерений (определений)	0.10	–
504	516849.73	2235128.18	Метод спутниковых геодезических измерений (определений)	0.10	–
505	516848.64	2235128.73	Метод спутниковых геодезических измерений (определений)	0.10	–
506	516846.18	2235124.38	Метод спутниковых геодезических измерений (определений)	0.10	–

507	516850.63	2235121.94	Метод спутниковых геодезических измерений (определений)	0.10	–
508	516851.11	2235122.80	Метод спутниковых геодезических измерений (определений)	0.10	–
509	516871.08	2235101.17	Метод спутниковых геодезических измерений (определений)	0.10	–
510	516919.70	2235082.50	Метод спутниковых геодезических измерений (определений)	0.10	–
511	516919.52	2235081.49	Метод спутниковых геодезических измерений (определений)	0.10	–
512	516920.72	2235081.29	Метод спутниковых геодезических измерений (определений)	0.10	–
513	516925.98	2235069.78	Метод спутниковых геодезических измерений (определений)	0.10	–
514	516925.43	2235069.57	Метод спутниковых геодезических измерений (определений)	0.10	–
515	516927.54	2235064.82	Метод спутниковых геодезических измерений (определений)	0.10	–
516	516928.66	2235065.24	Метод спутниковых геодезических измерений (определений)	0.10	–
517	516942.93	2235033.95	Метод спутниковых геодезических измерений (определений)	0.10	–
518	516942.13	2235033.68	Метод спутниковых геодезических измерений (определений)	0.10	–
519	516944.07	2235028.98	Метод спутниковых геодезических измерений (определений)	0.10	–
520	516944.50	2235029.13	Метод спутниковых геодезических измерений (определений)	0.10	–
521	516952.71	2235006.79	Метод спутниковых геодезических измерений (определений)	0.10	–
522	516952.29	2235001.68	Метод спутниковых геодезических измерений (определений)	0.10	–
523	516957.49	2235001.17	Метод спутниковых геодезических измерений (определений)	0.10	–

524	516957.53	2235002.56	Метод спутниковых геодезических измерений (определений)	0.10	–
525	516995.07	2234998.40	Метод спутниковых геодезических измерений (определений)	0.10	–
526	516994.66	2234996.80	Метод спутниковых геодезических измерений (определений)	0.10	–
527	516996.00	2234996.47	Метод спутниковых геодезических измерений (определений)	0.10	–
528	516990.04	2234959.75	Метод спутниковых геодезических измерений (определений)	0.10	–
529	516989.16	2234960.11	Метод спутниковых геодезических измерений (определений)	0.10	–
530	516987.16	2234955.96	Метод спутниковых геодезических измерений (определений)	0.10	–
531	516991.92	2234953.48	Метод спутниковых геодезических измерений (определений)	0.10	–
532	516992.59	2234954.93	Метод спутниковых геодезических измерений (определений)	0.10	–
533	517093.65	2234907.63	Метод спутниковых геодезических измерений (определений)	0.10	–
534	517093.23	2234906.55	Метод спутниковых геодезических измерений (определений)	0.10	–
535	517094.62	2234905.82	Метод спутниковых геодезических измерений (определений)	0.10	–
536	517096.76	2234880.28	Метод спутниковых геодезических измерений (определений)	0.10	–
537	517094.66	2234875.76	Метод спутниковых геодезических измерений (определений)	0.10	–
538	517099.27	2234873.53	Метод спутниковых геодезических измерений (определений)	0.10	–
539	517099.67	2234874.56	Метод спутниковых геодезических измерений (определений)	0.10	–
540	517130.08	2234859.52	Метод спутниковых геодезических измерений (определений)	0.10	–

541	517168.52	2234845.06	Метод спутниковых геодезических измерений (определений)	0.10	–
542	517167.86	2234843.63	Метод спутниковых геодезических измерений (определений)	0.10	–
543	517172.47	2234841.63	Метод спутниковых геодезических измерений (определений)	0.10	–
544	517199.52	2234827.06	Метод спутниковых геодезических измерений (определений)	0.10	–
545	517199.09	2234825.82	Метод спутниковых геодезических измерений (определений)	0.10	–
546	517200.08	2234825.45	Метод спутниковых геодезических измерений (определений)	0.10	–
547	517189.84	2234802.17	Метод спутниковых геодезических измерений (определений)	0.10	–
548	517192.49	2234800.75	Метод спутниковых геодезических измерений (определений)	0.10	–
549	517202.82	2234824.43	Метод спутниковых геодезических измерений (определений)	0.10	–
550	517204.03	2234824.00	Метод спутниковых геодезических измерений (определений)	0.10	–
551	517205.78	2234828.93	Метод спутниковых геодезических измерений (определений)	0.10	–
552	517200.96	2234830.72	Метод спутниковых геодезических измерений (определений)	0.10	–
553	517200.60	2234829.90	Метод спутниковых геодезических измерений (определений)	0.10	–
554	517174.20	2234845.31	Метод спутниковых геодезических измерений (определений)	0.10	–
555	517174.43	2234845.85	Метод спутниковых геодезических измерений (определений)	0.10	–
556	517169.75	2234847.92	Метод спутниковых геодезических измерений (определений)	0.10	–
557	517131.38	2234862.28	Метод спутниковых геодезических измерений (определений)	0.10	–

558	517100.93	2234877.25	Метод спутниковых геодезических измерений (определений)	0.10	–
559	517101.36	2234878.27	Метод спутниковых геодезических измерений (определений)	0.10	–
560	517099.77	2234879.00	Метод спутниковых геодезических измерений (определений)	0.10	–
561	517097.66	2234904.44	Метод спутниковых геодезических измерений (определений)	0.10	–
562	517099.89	2234909.35	Метод спутниковых геодезических измерений (определений)	0.10	–
563	517095.34	2234911.36	Метод спутниковых геодезических измерений (определений)	0.10	–
564	517094.89	2234910.36	Метод спутниковых геодезических измерений (определений)	0.10	–
565	516993.79	2234957.72	Метод спутниковых геодезических измерений (определений)	0.10	–
566	516992.84	2234958.40	Метод спутниковых геодезических измерений (определений)	0.10	–
567	516999.01	2234995.59	Метод спутниковых геодезических измерений (определений)	0.10	–
568	516999.81	2234995.37	Метод спутниковых геодезических измерений (определений)	0.10	–
569	517001.00	2235000.24	Метод спутниковых геодезических измерений (определений)	0.10	–
570	516996.06	2235001.73	Метод спутниковых геодезических измерений (определений)	0.10	–
571	516995.93	2235001.30	Метод спутниковых геодезических измерений (определений)	0.10	–
572	516957.76	2235005.57	Метод спутниковых геодезических измерений (определений)	0.10	–
573	516957.84	2235006.31	Метод спутниковых геодезических измерений (определений)	0.10	–
574	516955.94	2235006.46	Метод спутниковых геодезических измерений (определений)	0.10	–

575	516948.28	2235030.58	Метод спутниковых геодезических измерений (определений)	0.10	–
576	516948.71	2235030.78	Метод спутниковых геодезических измерений (определений)	0.10	–
577	516947.01	2235035.40	Метод спутниковых геодезических измерений (определений)	0.10	–
578	516945.76	2235034.98	Метод спутниковых геодезических измерений (определений)	0.10	–
579	516931.47	2235066.39	Метод спутниковых геодезических измерений (определений)	0.10	–
580	516932.12	2235066.66	Метод спутниковых геодезических измерений (определений)	0.10	–
581	516930.09	2235071.58	Метод спутниковых геодезических измерений (определений)	0.10	–
582	516928.71	2235070.93	Метод спутниковых геодезических измерений (определений)	0.10	–
583	516924.23	2235080.45	Метод спутниковых геодезических измерений (определений)	0.10	–
584	516924.57	2235080.37	Метод спутниковых геодезических измерений (определений)	0.10	–
585	516925.63	2235085.63	Метод спутниковых геодезических измерений (определений)	0.10	–
586	516920.62	2235086.82	Метод спутниковых геодезических измерений (определений)	0.10	–
587	516920.32	2235085.45	Метод спутниковых геодезических измерений (определений)	0.10	–
588	516872.66	2235103.65	Метод спутниковых геодезических измерений (определений)	0.10	–
589	516852.67	2235125.48	Метод спутниковых геодезических измерений (определений)	0.10	–
590	516853.14	2235126.37	Метод спутниковых геодезических измерений (определений)	0.10	–
591	516852.41	2235126.78	Метод спутниковых геодезических измерений (определений)	0.10	–

592	516863.81	2235156.18	Метод спутниковых геодезических измерений (определений)	0.10	–
593	516879.14	2235192.70	Метод спутниковых геодезических измерений (определений)	0.10	–
594	516879.73	2235192.45	Метод спутниковых геодезических измерений (определений)	0.10	–
595	516882.20	2235197.02	Метод спутниковых геодезических измерений (определений)	0.10	–
596	516880.84	2235197.68	Метод спутниковых геодезических измерений (определений)	0.10	–
597	516884.71	2235204.12	Метод спутниковых геодезических измерений (определений)	0.10	–
598	516897.78	2235198.40	Метод спутниковых геодезических измерений (определений)	0.10	–
599	516925.39	2235187.96	Метод спутниковых геодезических измерений (определений)	0.10	–
600	516948.73	2235177.06	Метод спутниковых геодезических измерений (определений)	0.10	–
601	516964.31	2235171.97	Метод спутниковых геодезических измерений (определений)	0.10	–
602	516974.48	2235190.05	Метод спутниковых геодезических измерений (определений)	0.10	–
603	516975.90	2235195.35	Метод спутниковых геодезических измерений (определений)	0.10	–
604	516995.86	2235241.11	Метод спутниковых геодезических измерений (определений)	0.10	–
605	517012.80	2235234.18	Метод спутниковых геодезических измерений (определений)	0.10	–
606	517050.71	2235220.60	Метод спутниковых геодезических измерений (определений)	0.10	–
607	517072.45	2235229.94	Метод спутниковых геодезических измерений (определений)	0.10	–
608	517094.57	2235239.98	Метод спутниковых геодезических измерений (определений)	0.10	–

609	517101.71	2235243.77	Метод спутниковых геодезических измерений (определений)	0.10	–
610	517103.90	2235239.54	Метод спутниковых геодезических измерений (определений)	0.10	–
611	517132.25	2235253.67	Метод спутниковых геодезических измерений (определений)	0.10	–
612	517120.07	2235276.98	Метод спутниковых геодезических измерений (определений)	0.10	–
613	517091.82	2235262.85	Метод спутниковых геодезических измерений (определений)	0.10	–
614	517100.80	2235245.52	Метод спутниковых геодезических измерений (определений)	0.10	–
450	517093.69	2235241.78	Метод спутниковых геодезических измерений (определений)	0.10	–
Граница1(5)	–	–	–	–	–
615	517308.39	2235355.90	Метод спутниковых геодезических измерений (определений)	0.10	–
616	517306.48	2235356.50	Метод спутниковых геодезических измерений (определений)	0.10	–
617	517305.96	2235354.83	Метод спутниковых геодезических измерений (определений)	0.10	–
618	517305.31	2235355.02	Метод спутниковых геодезических измерений (определений)	0.10	–
619	517304.37	2235357.63	Метод спутниковых геодезических измерений (определений)	0.10	–
620	517301.33	2235363.92	Метод спутниковых геодезических измерений (определений)	0.10	–
621	517289.91	2235381.32	Метод спутниковых геодезических измерений (определений)	0.10	–
622	517270.64	2235374.33	Метод спутниковых геодезических измерений (определений)	0.10	–
623	517250.59	2235364.80	Метод спутниковых геодезических измерений (определений)	0.10	–
624	517232.15	2235369.65	Метод спутниковых геодезических измерений (определений)	0.10	–

625	517231.21	2235370.94	Метод спутниковых геодезических измерений (определений)	0.10	–
626	517222.98	2235387.70	Метод спутниковых геодезических измерений (определений)	0.10	–
627	517223.23	2235388.88	Метод спутниковых геодезических измерений (определений)	0.10	–
628	517224.58	2235389.82	Метод спутниковых геодезических измерений (определений)	0.10	–
629	517257.74	2235406.82	Метод спутниковых геодезических измерений (определений)	0.10	–
630	517259.86	2235409.73	Метод спутниковых геодезических измерений (определений)	0.10	–
631	517259.57	2235421.23	Метод спутниковых геодезических измерений (определений)	0.10	–
632	517241.95	2235447.14	Метод спутниковых геодезических измерений (определений)	0.10	–
633	517230.58	2235467.90	Метод спутниковых геодезических измерений (определений)	0.10	–
634	517210.40	2235509.10	Метод спутниковых геодезических измерений (определений)	0.10	–
635	517186.12	2235518.42	Метод спутниковых геодезических измерений (определений)	0.10	–
636	517173.87	2235520.63	Метод спутниковых геодезических измерений (определений)	0.10	–
637	517189.88	2235567.69	Метод спутниковых геодезических измерений (определений)	0.10	–
638	517192.14	2235576.47	Метод спутниковых геодезических измерений (определений)	0.10	–
639	517173.85	2235584.64	Метод спутниковых геодезических измерений (определений)	0.10	–
640	517174.80	2235589.25	Метод спутниковых геодезических измерений (определений)	0.10	–
641	517177.05	2235592.13	Метод спутниковых геодезических измерений (определений)	0.10	–

642	517179.29	2235599.12	Метод спутниковых геодезических измерений (определений)	0.10	–
643	517176.21	2235600.20	Метод спутниковых геодезических измерений (определений)	0.10	–
644	517175.25	2235597.76	Метод спутниковых геодезических измерений (определений)	0.10	–
645	517148.58	2235607.52	Метод спутниковых геодезических измерений (определений)	0.10	–
646	517144.80	2235608.65	Метод спутниковых геодезических измерений (определений)	0.10	–
647	517139.66	2235608.67	Метод спутниковых геодезических измерений (определений)	0.10	–
648	517109.02	2235592.68	Метод спутниковых геодезических измерений (определений)	0.10	–
649	517103.81	2235588.85	Метод спутниковых геодезических измерений (определений)	0.10	–
650	517100.41	2235583.58	Метод спутниковых геодезических измерений (определений)	0.10	–
651	517099.45	2235575.55	Метод спутниковых геодезических измерений (определений)	0.10	–
652	517101.89	2235570.49	Метод спутниковых геодезических измерений (определений)	0.10	–
653	517104.38	2235564.08	Метод спутниковых геодезических измерений (определений)	0.10	–
654	517088.16	2235555.45	Метод спутниковых геодезических измерений (определений)	0.10	–
655	517084.21	2235561.71	Метод спутниковых геодезических измерений (определений)	0.10	–
656	517077.57	2235574.77	Метод спутниковых геодезических измерений (определений)	0.10	–
657	517067.84	2235589.40	Метод спутниковых геодезических измерений (определений)	0.10	–
658	517051.24	2235605.10	Метод спутниковых геодезических измерений (определений)	0.10	–

659	517044.30	2235615.27	Метод спутниковых геодезических измерений (определений)	0.10	–
660	517099.68	2235643.91	Метод спутниковых геодезических измерений (определений)	0.10	–
661	517159.20	2235673.86	Метод спутниковых геодезических измерений (определений)	0.10	–
662	517191.93	2235685.25	Метод спутниковых геодезических измерений (определений)	0.10	–
663	517197.29	2235687.34	Метод спутниковых геодезических измерений (определений)	0.10	–
664	517214.59	2235695.45	Метод спутниковых геодезических измерений (определений)	0.10	–
665	517198.91	2235728.02	Метод спутниковых геодезических измерений (определений)	0.10	–
666	517199.44	2235728.28	Метод спутниковых геодезических измерений (определений)	0.10	–
667	517191.33	2235744.10	Метод спутниковых геодезических измерений (определений)	0.10	–
668	517192.08	2235744.50	Метод спутниковых геодезических измерений (определений)	0.10	–
669	517191.75	2235745.19	Метод спутниковых геодезических измерений (определений)	0.10	–
670	517224.91	2235761.18	Метод спутниковых геодезических измерений (определений)	0.10	–
671	517225.16	2235760.47	Метод спутниковых геодезических измерений (определений)	0.10	–
672	517229.34	2235762.18	Метод спутниковых геодезических измерений (определений)	0.10	–
673	517229.03	2235762.96	Метод спутниковых геодезических измерений (определений)	0.10	–
674	517261.43	2235778.41	Метод спутниковых геодезических измерений (определений)	0.10	–
675	517261.79	2235777.67	Метод спутниковых геодезических измерений (определений)	0.10	–

676	517265.73	2235779.71	Метод спутниковых геодезических измерений (определений)	0.10	–
677	517265.43	2235780.28	Метод спутниковых геодезических измерений (определений)	0.10	–
678	517268.29	2235781.47	Метод спутниковых геодезических измерений (определений)	0.10	–
679	517270.43	2235781.29	Метод спутниковых геодезических измерений (определений)	0.10	–
680	517275.95	2235778.88	Метод спутниковых геодезических измерений (определений)	0.10	–
681	517279.97	2235778.56	Метод спутниковых геодезических измерений (определений)	0.10	–
682	517284.33	2235779.42	Метод спутниковых геодезических измерений (определений)	0.10	–
683	517291.19	2235782.49	Метод спутниковых геодезических измерений (определений)	0.10	–
684	517301.50	2235787.66	Метод спутниковых геодезических измерений (определений)	0.10	–
685	517305.66	2235788.43	Метод спутниковых геодезических измерений (определений)	0.10	–
686	517311.09	2235790.70	Метод спутниковых геодезических измерений (определений)	0.10	–
687	517317.88	2235794.85	Метод спутниковых геодезических измерений (определений)	0.10	–
688	517335.05	2235803.57	Метод спутниковых геодезических измерений (определений)	0.10	–
689	517344.26	2235797.60	Метод спутниковых геодезических измерений (определений)	0.10	–
690	517347.74	2235798.88	Метод спутниковых геодезических измерений (определений)	0.10	–
691	517362.28	2235803.12	Метод спутниковых геодезических измерений (определений)	0.10	–
692	517387.81	2235816.35	Метод спутниковых геодезических измерений (определений)	0.10	–

693	517389.96	2235823.87	Метод спутниковых геодезических измерений (определений)	0.10	–
694	517391.02	2235825.23	Метод спутниковых геодезических измерений (определений)	0.10	–
695	517400.16	2235829.88	Метод спутниковых геодезических измерений (определений)	0.10	–
696	517418.32	2235836.22	Метод спутниковых геодезических измерений (определений)	0.10	–
697	517424.23	2235838.69	Метод спутниковых геодезических измерений (определений)	0.10	–
698	517429.44	2235834.95	Метод спутниковых геодезических измерений (определений)	0.10	–
699	517431.35	2235834.81	Метод спутниковых геодезических измерений (определений)	0.10	–
700	517440.91	2235838.38	Метод спутниковых геодезических измерений (определений)	0.10	–
701	517457.55	2235846.19	Метод спутниковых геодезических измерений (определений)	0.10	–
702	517487.03	2235852.07	Метод спутниковых геодезических измерений (определений)	0.10	–
703	517499.09	2235853.67	Метод спутниковых геодезических измерений (определений)	0.10	–
704	517522.05	2235856.52	Метод спутниковых геодезических измерений (определений)	0.10	–
705	517563.43	2235856.79	Метод спутниковых геодезических измерений (определений)	0.10	–
706	517585.78	2235854.84	Метод спутниковых геодезических измерений (определений)	0.10	–
707	517585.02	2235851.29	Метод спутниковых геодезических измерений (определений)	0.10	–
708	517582.40	2235830.05	Метод спутниковых геодезических измерений (определений)	0.10	–
709	517588.31	2235828.87	Метод спутниковых геодезических измерений (определений)	0.10	–

710	517598.06	2235826.37	Метод спутниковых геодезических измерений (определений)	0.10	–
711	517619.47	2235823.40	Метод спутниковых геодезических измерений (определений)	0.10	–
712	517623.39	2235823.03	Метод спутниковых геодезических измерений (определений)	0.10	–
713	517625.91	2235823.23	Метод спутниковых геодезических измерений (определений)	0.10	–
714	517672.85	2235805.17	Метод спутниковых геодезических измерений (определений)	0.10	–
715	517711.71	2235788.07	Метод спутниковых геодезических измерений (определений)	0.10	–
716	517718.41	2235784.00	Метод спутниковых геодезических измерений (определений)	0.10	–
717	517747.05	2235774.67	Метод спутниковых геодезических измерений (определений)	0.10	–
718	517787.08	2235757.99	Метод спутниковых геодезических измерений (определений)	0.10	–
719	517838.84	2235735.11	Метод спутниковых геодезических измерений (определений)	0.10	–
720	517838.20	2235719.75	Метод спутниковых геодезических измерений (определений)	0.10	–
721	517839.17	2235717.98	Метод спутниковых геодезических измерений (определений)	0.10	–
722	517833.64	2235700.05	Метод спутниковых геодезических измерений (определений)	0.10	–
723	517827.87	2235684.23	Метод спутниковых геодезических измерений (определений)	0.10	–
724	517815.26	2235681.12	Метод спутниковых геодезических измерений (определений)	0.10	–
725	517790.49	2235670.16	Метод спутниковых геодезических измерений (определений)	0.10	–
726	517787.72	2235677.33	Метод спутниковых геодезических измерений (определений)	0.10	–

727	517785.85	2235676.61	Метод спутниковых геодезических измерений (определений)	0.10	–
728	517789.38	2235667.48	Метод спутниковых геодезических измерений (определений)	0.10	–
729	517815.89	2235679.21	Метод спутниковых геодезических измерений (определений)	0.10	–
730	517829.40	2235682.59	Метод спутниковых геодезических измерений (определений)	0.10	–
731	517835.69	2235699.84	Метод спутниковых геодезических измерений (определений)	0.10	–
732	517841.32	2235718.23	Метод спутниковых геодезических измерений (определений)	0.10	–
733	517840.22	2235720.23	Метод спутниковых геодезических измерений (определений)	0.10	–
734	517840.90	2235736.38	Метод спутниковых геодезических измерений (определений)	0.10	–
735	517787.86	2235759.83	Метод спутниковых геодезических измерений (определений)	0.10	–
736	517747.76	2235776.54	Метод спутниковых геодезических измерений (определений)	0.10	–
737	517719.24	2235785.84	Метод спутниковых геодезических измерений (определений)	0.10	–
738	517712.63	2235789.85	Метод спутниковых геодезических измерений (определений)	0.10	–
739	517673.61	2235807.02	Метод спутниковых геодезических измерений (определений)	0.10	–
740	517626.22	2235825.25	Метод спутниковых геодезических измерений (определений)	0.10	–
741	517623.41	2235825.04	Метод спутниковых геодезических измерений (определений)	0.10	–
742	517619.70	2235825.40	Метод спутниковых геодезических измерений (определений)	0.10	–
743	517598.46	2235828.33	Метод спутниковых геодезических измерений (определений)	0.10	–

744	517584.61	2235831.65	Метод спутниковых геодезических измерений (определений)	0.10	–
745	517586.99	2235850.96	Метод спутниковых геодезических измерений (определений)	0.10	–
746	517587.96	2235855.47	Метод спутниковых геодезических измерений (определений)	0.10	–
747	517589.80	2235861.15	Метод спутниковых геодезических измерений (определений)	0.10	–
748	517590.83	2235863.25	Метод спутниковых геодезических измерений (определений)	0.10	–
749	517595.30	2235862.94	Метод спутниковых геодезических измерений (определений)	0.10	–
750	517602.22	2235861.37	Метод спутниковых геодезических измерений (определений)	0.10	–
751	517610.04	2235858.81	Метод спутниковых геодезических измерений (определений)	0.10	–
752	517614.32	2235858.80	Метод спутниковых геодезических измерений (определений)	0.10	–
753	517617.49	2235859.38	Метод спутниковых геодезических измерений (определений)	0.10	–
754	517618.75	2235861.30	Метод спутниковых геодезических измерений (определений)	0.10	–
755	517617.99	2235865.72	Метод спутниковых геодезических измерений (определений)	0.10	–
756	517619.56	2235866.85	Метод спутниковых геодезических измерений (определений)	0.10	–
757	517618.37	2235868.48	Метод спутниковых геодезических измерений (определений)	0.10	–
758	517615.81	2235866.60	Метод спутниковых геодезических измерений (определений)	0.10	–
759	517616.65	2235861.74	Метод спутниковых геодезических измерений (определений)	0.10	–
760	517616.29	2235861.19	Метод спутниковых геодезических измерений (определений)	0.10	–

761	517614.14	2235860.80	Метод спутниковых геодезических измерений (определений)	0.10	–
762	517610.36	2235860.81	Метод спутниковых геодезических измерений (определений)	0.10	–
763	517602.75	2235863.30	Метод спутниковых геодезических измерений (определений)	0.10	–
764	517595.66	2235864.91	Метод спутниковых геодезических измерений (определений)	0.10	–
765	517589.59	2235865.26	Метод спутниковых геодезических измерений (определений)	0.10	–
766	517587.94	2235861.90	Метод спутниковых геодезических измерений (определений)	0.10	–
767	517586.29	2235856.80	Метод спутниковых геодезических измерений (определений)	0.10	–
768	517563.50	2235858.79	Метод спутниковых геодезических измерений (определений)	0.10	–
769	517521.97	2235858.52	Метод спутниковых геодезических измерений (определений)	0.10	–
770	517518.79	2235858.25	Метод спутниковых геодезических измерений (определений)	0.10	–
771	517486.71	2235854.04	Метод спутниковых геодезических измерений (определений)	0.10	–
772	517456.94	2235848.11	Метод спутниковых геодезических измерений (определений)	0.10	–
773	517440.16	2235840.23	Метод спутниковых геодезических измерений (определений)	0.10	–
774	517431.06	2235836.84	Метод спутниковых геодезических измерений (определений)	0.10	–
775	517430.15	2235836.90	Метод спутниковых геодезических измерений (определений)	0.10	–
776	517424.49	2235840.97	Метод спутниковых геодезических измерений (определений)	0.10	–
777	517417.62	2235838.09	Метод спутниковых геодезических измерений (определений)	0.10	–

778	517399.37	2235831.72	Метод спутниковых геодезических измерений (определений)	0.10	–
779	517389.72	2235826.81	Метод спутниковых геодезических измерений (определений)	0.10	–
780	517388.14	2235824.80	Метод спутниковых геодезических измерений (определений)	0.10	–
781	517386.12	2235817.73	Метод спутниковых геодезических измерений (определений)	0.10	–
782	517361.53	2235804.99	Метод спутниковых геодезических измерений (определений)	0.10	–
783	517344.51	2235799.82	Метод спутниковых геодезических измерений (определений)	0.10	–
784	517335.17	2235805.87	Метод спутниковых геодезических измерений (определений)	0.10	–
785	517316.90	2235796.60	Метод спутниковых геодезических измерений (определений)	0.10	–
786	517310.19	2235792.49	Метод спутниковых геодезических измерений (определений)	0.10	–
787	517305.09	2235790.36	Метод спутниковых геодезических измерений (определений)	0.10	–
788	517300.82	2235789.57	Метод спутниковых геодезических измерений (определений)	0.10	–
789	517290.34	2235784.30	Метод спутниковых геодезических измерений (определений)	0.10	–
790	517283.72	2235781.34	Метод спутниковых геодезических измерений (определений)	0.10	–
791	517279.85	2235780.58	Метод спутниковых геодезических измерений (определений)	0.10	–
792	517276.44	2235780.85	Метод спутниковых геодезических измерений (определений)	0.10	–
793	517270.93	2235783.25	Метод спутниковых геодезических измерений (определений)	0.10	–
794	517268.04	2235783.50	Метод спутниковых геодезических измерений (определений)	0.10	–

795	517267.76	2235784.18	Метод спутниковых геодезических измерений (определений)	0.10	–
796	517264.13	2235782.69	Метод спутниковых геодезических измерений (определений)	0.10	–
797	517263.70	2235783.48	Метод спутниковых геодезических измерений (определений)	0.10	–
798	517259.91	2235781.56	Метод спутниковых геодезических измерений (определений)	0.10	–
799	517260.23	2235780.85	Метод спутниковых геодезических измерений (определений)	0.10	–
800	517227.98	2235765.49	Метод спутниковых геодезических измерений (определений)	0.10	–
801	517227.71	2235766.23	Метод спутниковых геодезических измерений (определений)	0.10	–
802	517223.57	2235764.52	Метод спутниковых геодезических измерений (определений)	0.10	–
803	517223.88	2235763.72	Метод спутниковых геодезических измерений (определений)	0.10	–
804	517190.52	2235747.68	Метод спутниковых геодезических измерений (определений)	0.10	–
805	517190.15	2235748.42	Метод спутниковых геодезических измерений (определений)	0.10	–
806	517186.13	2235746.40	Метод спутниковых геодезических измерений (определений)	0.10	–
807	517188.14	2235742.53	Метод спутниковых геодезических измерений (определений)	0.10	–
808	517188.95	2235742.90	Метод спутниковых геодезических измерений (определений)	0.10	–
809	517197.10	2235727.16	Метод спутниковых геодезических измерений (определений)	0.10	–
810	517211.91	2235696.40	Метод спутниковых геодезических измерений (определений)	0.10	–
811	517196.50	2235689.18	Метод спутниковых геодезических измерений (определений)	0.10	–

812	517191.24	2235687.13	Метод спутниковых геодезических измерений (определений)	0.10	–
813	517158.44	2235675.72	Метод спутниковых геодезических измерений (определений)	0.10	–
814	517098.77	2235645.69	Метод спутниковых геодезических измерений (определений)	0.10	–
815	517041.40	2235616.02	Метод спутниковых геодезических измерений (определений)	0.10	–
816	517049.71	2235603.80	Метод спутниковых геодезических измерений (определений)	0.10	–
817	517066.30	2235588.11	Метод спутниковых геодезических измерений (определений)	0.10	–
818	517075.83	2235573.77	Метод спутниковых геодезических измерений (определений)	0.10	–
819	517082.48	2235560.71	Метод спутниковых геодезических измерений (определений)	0.10	–
820	517086.73	2235553.96	Метод спутниковых геодезических измерений (определений)	0.10	–
821	517087.83	2235553.33	Метод спутниковых геодезических измерений (определений)	0.10	–
822	517089.04	2235553.60	Метод спутниковых геодезических измерений (определений)	0.10	–
823	517105.87	2235562.61	Метод спутниковых геодезических измерений (определений)	0.10	–
824	517106.38	2235563.55	Метод спутниковых геодезических измерений (определений)	0.10	–
825	517106.38	2235564.54	Метод спутниковых геодезических измерений (определений)	0.10	–
826	517103.72	2235571.29	Метод спутниковых геодезических измерений (определений)	0.10	–
827	517101.50	2235575.90	Метод спутниковых геодезических измерений (определений)	0.10	–
828	517102.33	2235582.88	Метод спутниковых геодезических измерений (определений)	0.10	–

829	517105.26	2235587.44	Метод спутниковых геодезических измерений (определений)	0.10	–
830	517110.08	2235590.98	Метод спутниковых геодезических измерений (определений)	0.10	–
831	517140.15	2235606.67	Метод спутниковых геодезических измерений (определений)	0.10	–
832	517144.50	2235606.65	Метод спутниковых геодезических измерений (определений)	0.10	–
833	517174.99	2235595.73	Метод спутниковых геодезических измерений (определений)	0.10	–
834	517176.16	2235595.93	Метод спутниковых геодезических измерений (определений)	0.10	–
835	517175.25	2235593.08	Метод спутниковых геодезических измерений (определений)	0.10	–
836	517172.94	2235590.12	Метод спутниковых геодезических измерений (определений)	0.10	–
837	517171.57	2235583.47	Метод спутниковых геодезических измерений (определений)	0.10	–
838	517189.78	2235575.33	Метод спутниковых геодезических измерений (определений)	0.10	–
839	517187.96	2235568.25	Метод спутниковых геодезических измерений (определений)	0.10	–
840	517171.20	2235519.08	Метод спутниковых геодезических измерений (определений)	0.10	–
841	517185.55	2235516.50	Метод спутниковых геодезических измерений (определений)	0.10	–
842	517208.95	2235507.50	Метод спутниковых геодезических измерений (определений)	0.10	–
843	517228.81	2235466.98	Метод спутниковых геодезических измерений (определений)	0.10	–
844	517240.24	2235446.10	Метод спутниковых геодезических измерений (определений)	0.10	–
845	517257.59	2235420.59	Метод спутниковых геодезических измерений (определений)	0.10	–

846	517257.84	2235410.36	Метод спутниковых геодезических измерений (определений)	0.10	–
847	517256.40	2235408.38	Метод спутниковых геодезических измерений (определений)	0.10	–
848	517223.55	2235391.54	Метод спутниковых геодезических измерений (определений)	0.10	–
849	517221.70	2235390.25	Метод спутниковых геодезических измерений (определений)	0.10	–
850	517220.97	2235388.91	Метод спутниковых геодезических измерений (определений)	0.10	–
851	517220.98	2235387.23	Метод спутниковых геодезических измерений (определений)	0.10	–
852	517229.49	2235369.90	Метод спутниковых геодезических измерений (определений)	0.10	–
853	517230.95	2235367.90	Метод спутниковых геодезических измерений (определений)	0.10	–
854	517250.80	2235362.68	Метод спутниковых геодезических измерений (определений)	0.10	–
855	517271.41	2235372.48	Метод спутниковых геодезических измерений (определений)	0.10	–
856	517289.11	2235378.90	Метод спутниковых геодезических измерений (определений)	0.10	–
857	517299.59	2235362.93	Метод спутниковых геодезических измерений (определений)	0.10	–
858	517302.52	2235356.86	Метод спутниковых геодезических измерений (определений)	0.10	–
859	517303.77	2235353.38	Метод спутниковых геодезических измерений (определений)	0.10	–
860	517307.29	2235352.36	Метод спутниковых геодезических измерений (определений)	0.10	–
615	517308.39	2235355.90	Метод спутниковых геодезических измерений (определений)	0.10	–
3. Сведения о характерных точках части (частей) границы объекта					
Обозначение	Координаты, м				

характерных точек части границы	X	Y	Метод определения координат характерной точки	Средняя квадратическая погрешность положения характерной точки (M_t), м	Описание обозначения точки на местности (при наличии)
1	2	3	4	5	6
–	–	–	–	–	–

Схема расположения границ публичного сервитута для эксплуатации объекта электросетевого хозяйства

Электросетевой комплекс Подстанция 110/35/6 кВ «Суханки» (КЛ 6 кВ: ф. Керамик-1, ф. Пихтовый от РП-35, ф. БИ-1 цепь1, ф. БИ-1 цепь2, ф. БИ-2 цепь1, ф. БИ-2 цепь2, ф. Юбилейный-1, ф. Юбилейный-2, ф. Загарье, ф. Холмогорский, Транзит № 72, Транзит № 73; ТП: 6173, 6412, 6174, 6122, 6021, 6183, 6171, 6172, 6265, 6381, 6404, 6125; КТП: 6053, 6446; Распределительный пункт РП-35)

(наименование объекта)

План границ объекта

Обзорная схема границ объекта

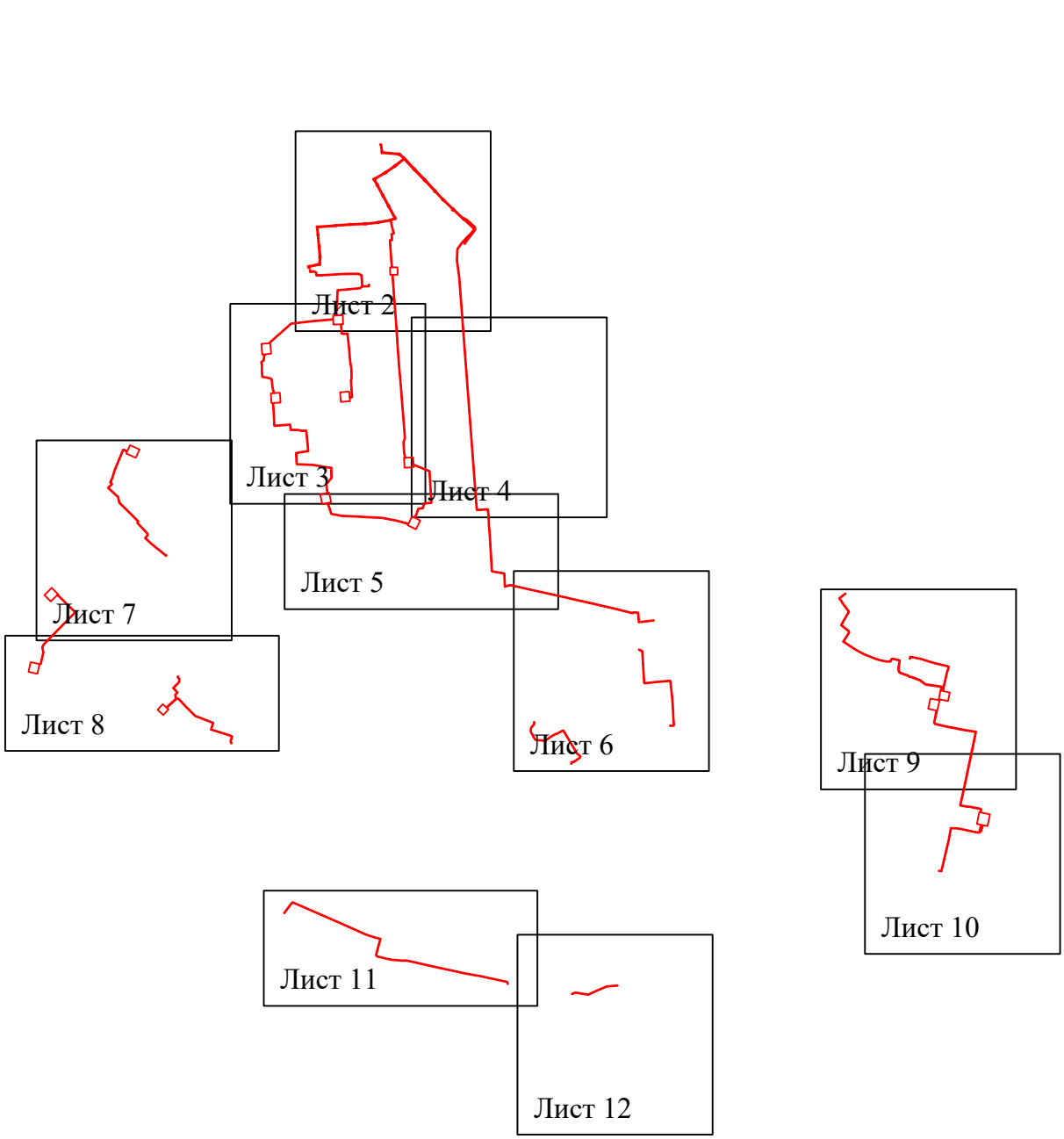

Условные обозначения:

- граница устанавливаемой зоны публичного сервитута

Схема расположения границ публичного сервитута
для эксплуатации объекта электросетевого хозяйства

Электросетевой комплекс Подстанция 110/35/6 кВ «Суханки» (КЛ 6 кВ: ф. Керамик-1, ф. Пихтовый от РП-35, ф. БИ-1 цепь1, ф. БИ-1 цепь2, ф. БИ-2 цепь1, ф. БИ-2 цепь2, ф. Юбилейный-1, ф. Юбилейный-2, ф. Загарье, ф. Холмогорский, Транзит № 72, Транзит № 73; ТП: 6173, 6412, 6174, 6122, 6021, 6183, 6171, 6172, 6265, 6381, 6404, 6125; КТП: 6053, 6446; Распределительный пункт РП-35)

(наименование объекта)

План границ объекта

Масштаб 1:2000

Лист 2 из 12

Используемые условные знаки и обозначения:

- ● 1 - обозначение характерной точки границы устанавливаемого публичного сервитута
- - границы земельных участков, попадающих в зону публичного сервитута
- - граница кадастрового квартала
- 59:01:4411075 - номер кадастрового квартала
- :123 - кадастровый номер земельного участка
- - граница устанавливаемого публичного сервитута
- п. Пермь - наименование населенного пункта
- - ось линии, контур объекта

Схема расположения границ публичного сервитута
для эксплуатации объекта электросетевого хозяйства

Электросетевой комплекс Подстанция 110/35/6 кВ «Суханки» (КЛ 6 кВ: ф. Керамик-1, ф. Пихтовый от РП-35, ф. БИ-1 цепь1, ф. БИ-1 цепь2, ф. БИ-2 цепь1, ф. БИ-2 цепь2, ф. Юбилейный-1, ф. Юбилейный-2, ф. Загарье, ф. Холмогорский, Транзит № 72, Транзит № 73; ТП: 6173, 6412, 6174, 6122, 6021, 6183, 6171, 6172, 6265, 6381, 6404, 6125; КТП: 6053, 6446; Распределительный пункт РП-35)

(наименование объекта)

План границ объекта

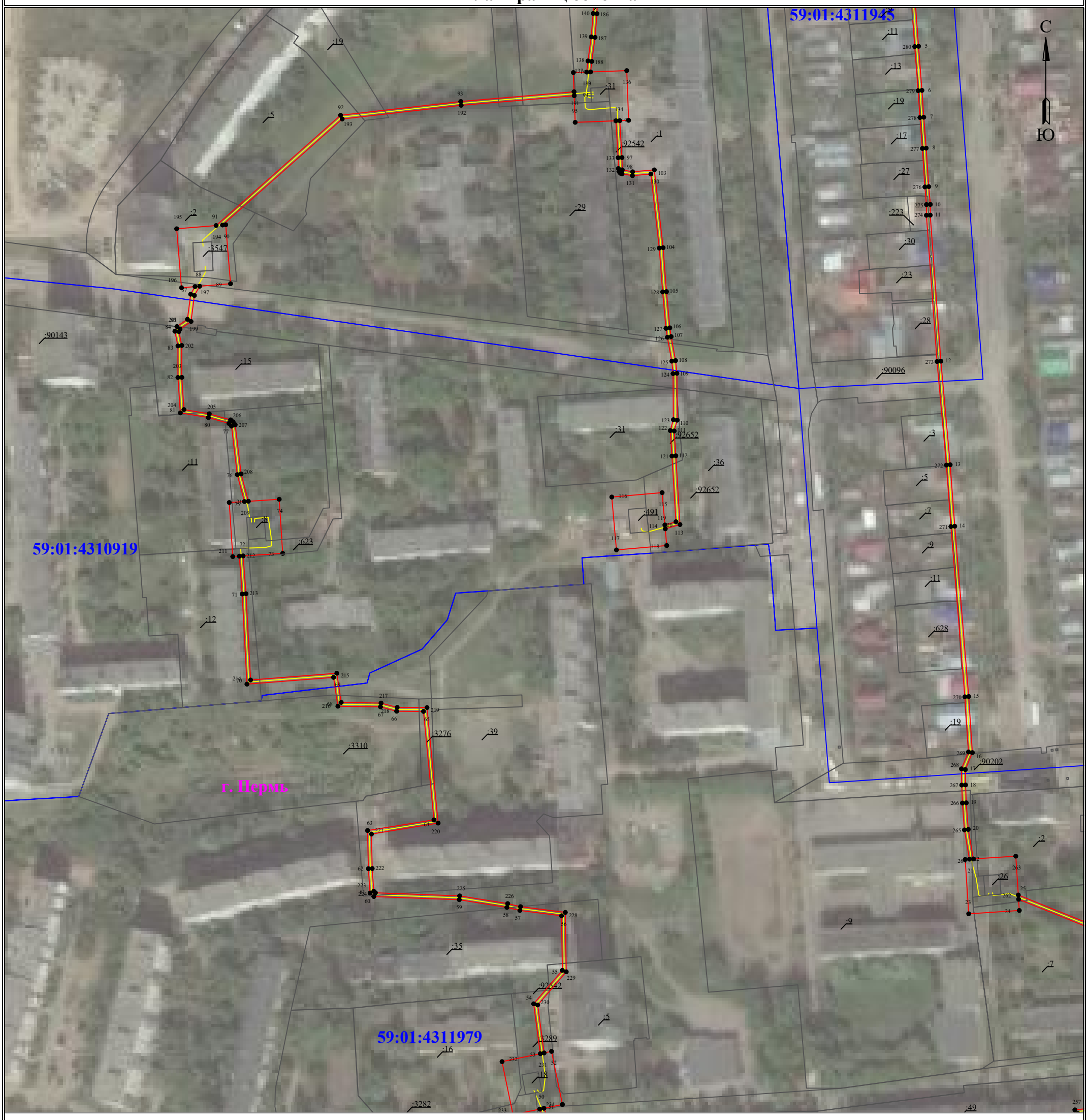

Масштаб 1:2000

Лист 3 из 12

Используемые условные знаки и обозначения:

- ● 1 - обозначение характерной точки границы устанавливаемого публичного сервитута
- - границы земельных участков, попадающих в зону публичного сервитута
- - граница кадастрового квартала
- 59:01:4411075 - номер кадастрового квартала
- :123 - кадастровый номер земельного участка
- - граница устанавливаемого публичного сервитута
- п. Пермь - наименование населенного пункта
- - ось линии, контур объекта

Схема расположения границ публичного сервитута
для эксплуатации объекта электросетевого хозяйства

Электросетевой комплекс Подстанция 110/35/6 кВ «Суханки» (КЛ 6 кВ: ф. Керамик-1, ф. Пихтовый от РП-35, ф. БИ-1 цепь1, ф. БИ-1 цепь2, ф. БИ-2 цепь1, ф. БИ-2 цепь2, ф. Юбилейный-1, ф. Юбилейный-2, ф. Загарье, ф. Холмогорский, Транзит № 72, Транзит № 73; ТП: 6173, 6412, 6174, 6122, 6021, 6183, 6171, 6172, 6265, 6381, 6404, 6125; КТП: 6053, 6446; Распределительный пункт РП-35)

(наименование объекта)

План границ объекта

Масштаб 1:2000

Лист 4 из 12

Используемые условные знаки и обозначения:

- ● 1 - обозначение характерной точки границы устанавливаемого публичного сервитута
- - границы земельных участков, попадающих в зону публичного сервитута
- - граница кадастрового квартала
- 59:01:4411075 - номер кадастрового квартала
- :123 - кадастровый номер земельного участка
- - граница устанавливаемого публичного сервитута
- п. Пермь - наименование населенного пункта
- - ось линии, контур объекта

Схема расположения границ публичного сервитута
для эксплуатации объекта электросетевого хозяйства

Электросетевой комплекс Подстанция 110/35/6 кВ «Суханки» (КЛ 6 кВ: ф. Керамик-1, ф. Пихтовый от РП-35, ф. БИ-1 цепь1, ф. БИ-1 цепь2, ф. БИ-2 цепь1, ф. БИ-2 цепь2, ф. Юбилейный-1, ф. Юбилейный-2, ф. Загарье, ф. Холмогорский, Транзит № 72, Транзит № 73; ТП: 6173, 6412, 6174, 6122, 6021, 6183, 6171, 6172, 6265, 6381, 6404, 6125; КТП: 6053, 6446; Распределительный пункт РП-35)

(наименование объекта)

План границ объекта

Масштаб 1:2000

Лист 5 из 12

Используемые условные знаки и обозначения:

- ● 1 — обозначение характерной точки границы устанавливаемого публичного сервитута
- границы земельных участков, попадающих в зону публичного сервитута
- граница кадастрового квартала
- 59:01:4411075 — номер кадастрового квартала
- :123 — кадастровый номер земельного участка
- граница устанавливаемого публичного сервитута
- н. Пермь — наименование населенного пункта
- ось линии, контур объекта

Схема расположения границ публичного сервитута
для эксплуатации объекта электросетевого хозяйства

Электросетевой комплекс Подстанция 110/35/6 кВ «Суханки» (КЛ 6 кВ: ф. Керамик-1, ф. Пихтовый от РП-35, ф. БИ-1 цепь1, ф. БИ-1 цепь2, ф. БИ-2 цепь1, ф. БИ-2 цепь2, ф. Юбилейный-1, ф. Юбилейный-2, ф. Загарье, ф. Холмогорский, Транзит № 72, Транзит № 73; ТП: 6173, 6412, 6174, 6122, 6021, 6183, 6171, 6172, 6265, 6381, 6404, 6125; КТП: 6053, 6446; Распределительный пункт РП-35)

(наименование объекта)

План границ объекта

Масштаб 1:2000

Лист 6 из 12

Используемые условные знаки и обозначения:

- ● 1 - обозначение характерной точки границы устанавливаемого публичного сервитута
- - границы земельных участков, попадающих в зону публичного сервитута
- - граница кадастрового квартала
- 59:01:4411075 - номер кадастрового квартала
- :123 - кадастровый номер земельного участка
- - граница устанавливаемого публичного сервитута
- п. Пермь - наименование населенного пункта
- - ось линии, контур объекта

Схема расположения границ публичного сервитута
для эксплуатации объекта электросетевого хозяйства

Электросетевой комплекс Подстанция 110/35/6 кВ «Суханки» (КЛ 6 кВ: ф. Керамик-1, ф. Пихтовый от РП-35, ф. БИ-1 цепь1, ф. БИ-1 цепь2, ф. БИ-2 цепь1, ф. БИ-2 цепь2, ф. Юбилейный-1, ф. Юбилейный-2, ф. Загарье, ф. Холмогорский, Транзит № 72, Транзит № 73; ТП: 6173, 6412, 6174, 6122, 6021, 6183, 6171, 6172, 6265, 6381, 6404, 6125; КТП: 6053, 6446; Распределительный пункт РП-35)

(наименование объекта)

План границ объекта

Масштаб 1:2000

Лист 7 из 12

Используемые условные знаки и обозначения:

- ● 1 — обозначение характерной точки границы устанавливаемого публичного сервитута
- границы земельных участков, попадающих в зону публичного сервитута
- граница кадастрового квартала
- 59:01:4411075 — номер кадастрового квартала
- :123 — кадастровый номер земельного участка
- граница устанавливаемого публичного сервитута
- п. Пермь — наименование населенного пункта
- ось линии, контур объекта

Схема расположения границ публичного сервитута
для эксплуатации объекта электросетевого хозяйства

Электросетевой комплекс Подстанция 110/35/6 кВ «Суханки» (КЛ 6 кВ: ф. Керамик-1, ф. Пихтовый от РП-35, ф. БИ-1 цепь1, ф. БИ-1 цепь2, ф. БИ-2 цепь1, ф. БИ-2 цепь2, ф. Юбилейный-1, ф. Юбилейный-2, ф. Загарье, ф. Холмогорский, Транзит № 72, Транзит № 73; ТП: 6173, 6412, 6174, 6122, 6021, 6183, 6171, 6172, 6265, 6381, 6404, 6125; КТП: 6053, 6446; Распределительный пункт РП-35)

(наименование объекта)

План границ объекта

Масштаб 1:2000

Лист 8 из 12

Используемые условные знаки и обозначения:

- ● 1 - обозначение характерной точки границы устанавливаемого публичного сервитута
- - границы земельных участков, попадающих в зону публичного сервитута
- - граница кадастрового квартала
- 59:01:4411075 - номер кадастрового квартала
- :123 - кадастровый номер земельного участка
- - граница устанавливаемого публичного сервитута
- п. Пермь - наименование населенного пункта
- - ось линии, контур объекта

Схема расположения границ публичного сервитута
для эксплуатации объекта электросетевого хозяйства

Электросетевой комплекс Подстанция 110/35/6 кВ «Суханки» (КЛ 6 кВ: ф. Керамик-1, ф. Пихтовый от РП-35, ф. БИ-1 цепь1, ф. БИ-1 цепь2, ф. БИ-2 цепь1, ф. БИ-2 цепь2, ф. Юбилейный-1, ф. Юбилейный-2, ф. Загарье, ф. Холмогорский, Транзит № 72, Транзит № 73; ТП: 6173, 6412, 6174, 6122, 6021, 6183, 6171, 6172, 6265, 6381, 6404, 6125; КТП: 6053, 6446; Распределительный пункт РП-35)

(наименование объекта)

План границ объекта

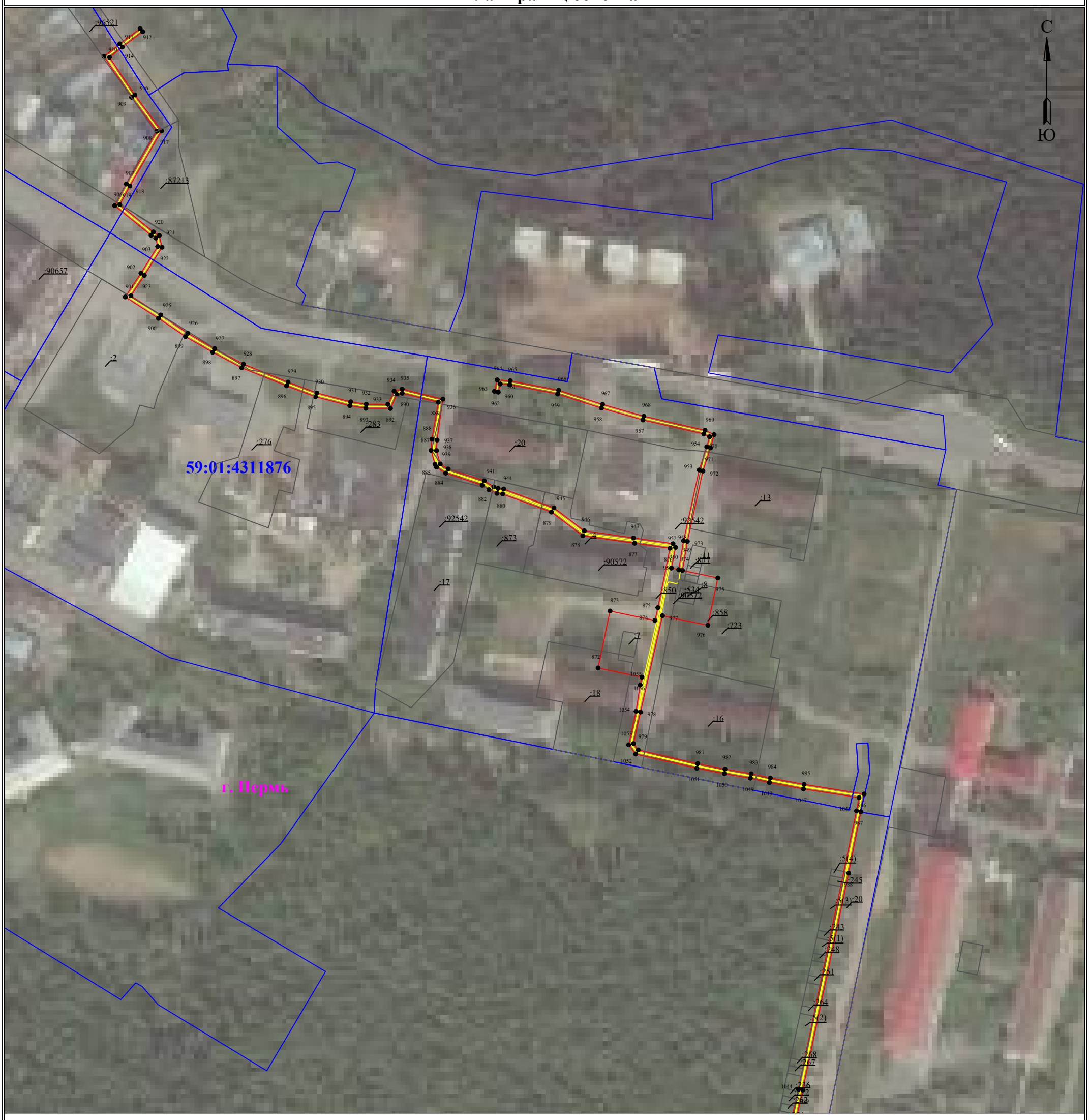

Масштаб 1:2000

Лист 9 из 12

Используемые условные знаки и обозначения:

- ● 1 - обозначение характерной точки границы устанавливаемого публичного сервитута
- - границы земельных участков, попадающих в зону публичного сервитута
- - граница кадастрового квартала
- 59:01:4411075 - номер кадастрового квартала
- :123 - кадастровый номер земельного участка
- - граница устанавливаемого публичного сервитута
- п. Пермь - наименование населенного пункта
- - ось линии, контур объекта

Схема расположения границ публичного сервитута
для эксплуатации объекта электросетевого хозяйства

Электросетевой комплекс Подстанция 110/35/6 кВ «Суханки» (КЛ 6 кВ: ф. Керамик-1, ф. Пихтовый от РП-35, ф. БИ-1 цепь1, ф. БИ-1 цепь2, ф. БИ-2 цепь1, ф. БИ-2 цепь2, ф. Юбилейный-1, ф. Юбилейный-2, ф. Загарье, ф. Холмогорский, Транзит № 72, Транзит № 73; ТП: 6173, 6412, 6174, 6122, 6021, 6183, 6171, 6172, 6265, 6381, 6404, 6125; КТП: 6053, 6446; Распределительный пункт РП-35)

(наименование объекта)

План границ объекта

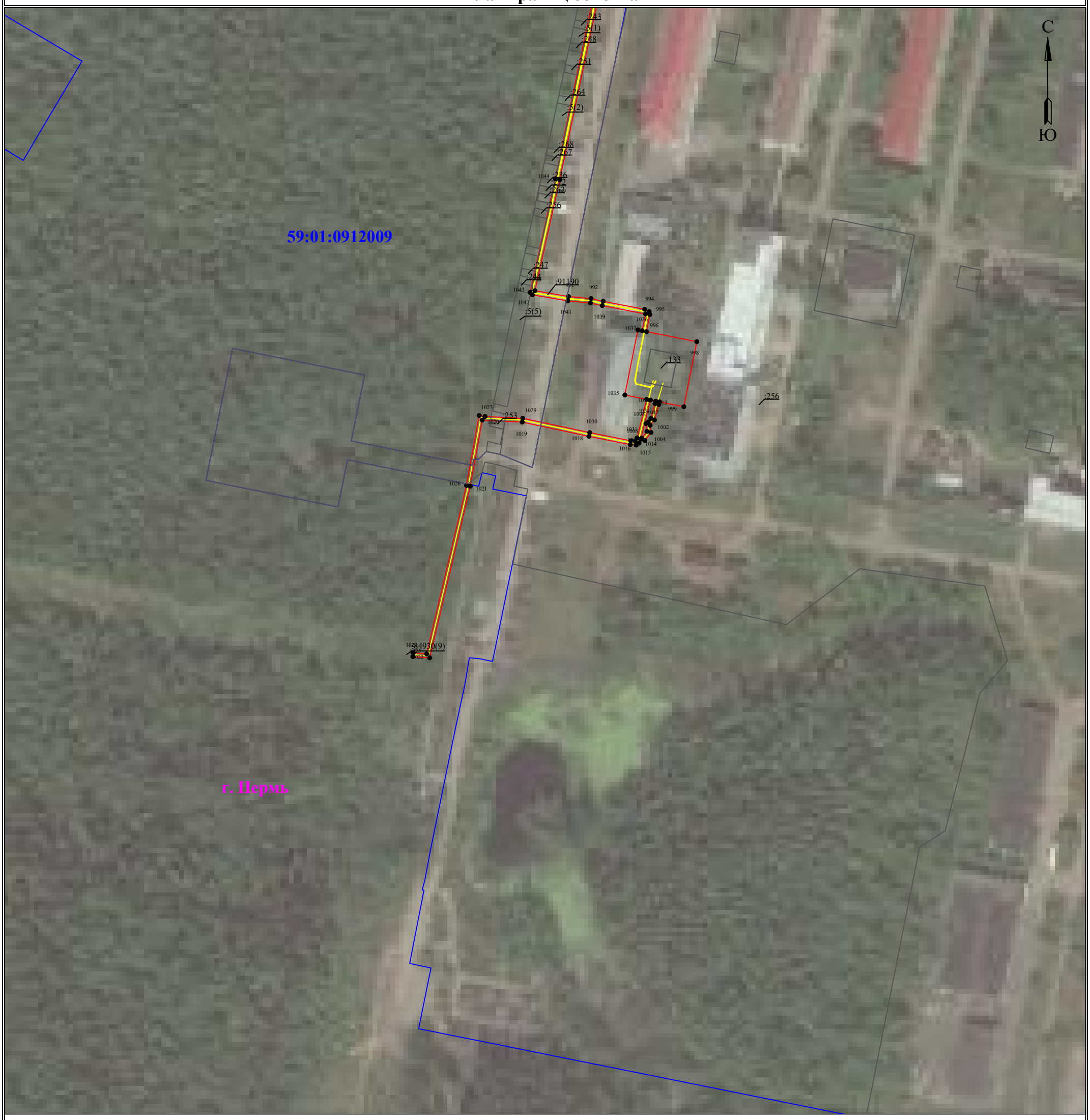

Масштаб 1:2000

Лист 10 из 12

Используемые условные знаки и обозначения:

- ● 1 - обозначение характерной точки границы устанавливаемого публичного сервитута
- - границы земельных участков, попадающих в зону публичного сервитута
- - граница кадастрового квартала
- 59:01:4411075 - номер кадастрового квартала
- :123 - кадастровый номер земельного участка
- - граница устанавливаемого публичного сервитута
- п. Пермь - наименование населенного пункта
- - ось линии, контур объекта

Схема расположения границ публичного сервитута
для эксплуатации объекта электросетевого хозяйства

Электросетевой комплекс Подстанция 110/35/6 кВ «Суханки» (КЛ 6 кВ: ф. Керамик-1, ф. Пихтовый от РП-35, ф. БИ-1 цепь1, ф. БИ-1 цепь2, ф. БИ-2 цепь1, ф. БИ-2 цепь2, ф. Юбилейный-1, ф. Юбилейный-2, ф. Загарье, ф. Холмогорский, Транзит № 72, Транзит № 73; ТП: 6173, 6412, 6174, 6122, 6021, 6183, 6171, 6172, 6265, 6381, 6404, 6125; КТП: 6053, 6446; Распределительный пункт РП-35)

(наименование объекта)

План границ объекта

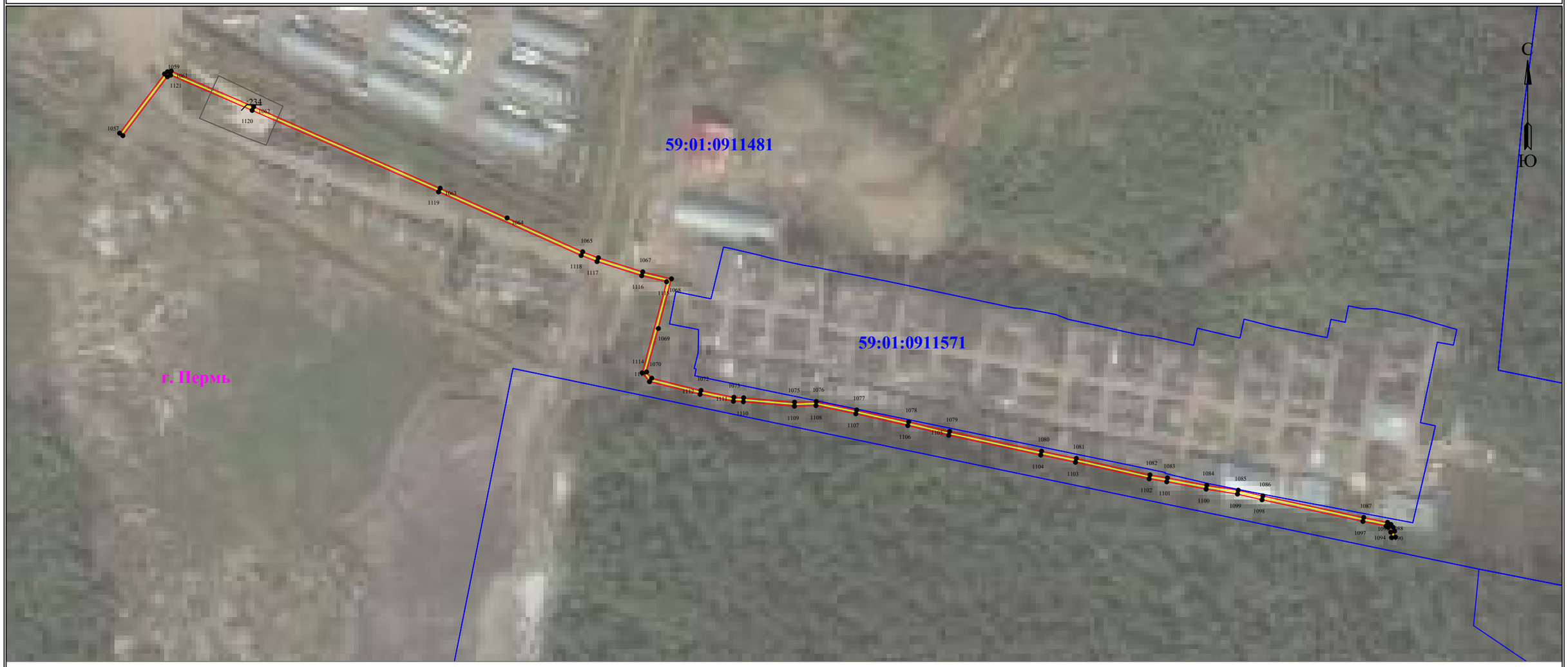

Масштаб 1:2000

Лист 11 из 12

Используемые условные знаки и обозначения:

- ● 1 - обозначение характерной точки границы устанавливаемого публичного сервитута
- - границы земельных участков, попадающих в зону публичного сервитута
- - граница кадастрового квартала
- 59:01:4411075 - номер кадастрового квартала
- :123 - кадастровый номер земельного участка
- - граница устанавливаемого публичного сервитута
- п. Пермь - наименование населенного пункта
- - ось линии, контур объекта

Схема расположения границ публичного сервитута
для эксплуатации объекта электросетевого хозяйства

Электросетевой комплекс Подстанция 110/35/6 кВ «Суханки» (КЛ 6 кВ: ф. Керамик-1, ф. Пихтовый от РП-35, ф. БИ-1 цепь1, ф. БИ-1 цепь2, ф. БИ-2 цепь1, ф. БИ-2 цепь2, ф. Юбилейный-1, ф. Юбилейный-2, ф. Загарье, ф. Холмогорский, Транзит № 72, Транзит № 73; ТП: 6173, 6412, 6174, 6122, 6021, 6183, 6171, 6172, 6265, 6381, 6404, 6125; КТП: 6053, 6446; Распределительный пункт РП-35)

(наименование объекта)

План границ объекта

Масштаб 1:2000

Лист 12 из 12

Используемые условные знаки и обозначения:

- ● 1 - обозначение характерной точки границы устанавливаемого публичного сервитута
- - границы земельных участков, попадающих в зону публичного сервитута
- - граница кадастрового квартала
- 59:01:4411075 - номер кадастрового квартала
- :123 - кадастровый номер земельного участка
- - граница устанавливаемого публичного сервитута
- п. Пермь - наименование населенного пункта
- - ось линии, контур объекта

ГРАФИЧЕСКОЕ ОПИСАНИЕ

местоположения границ публичного сервитута

Электросетевой комплекс Подстанция 110/35/6 кВ «Суханки» (КЛ 6 кВ: ф. Керамик-1, ф. Пихтовый от РП-35, ф. БИ-1 цепь1, ф. БИ-1 цепь2, ф. БИ-2 цепь1, ф. БИ-2 цепь2, ф. Юбилейный-1, ф. Юбилейный-2, ф. Загарье, ф. Холмогорский, Транзит № 72, Транзит № 73; ТП: 6173, 6412, 6174, 6122, 6021, 6183, 6171, 6172, 6265, 6381, 6404, 6125; КТП: 6053, 6446; Распределительный пункт РП-35)

(наименование объекта, местоположение границ которого описано (далее - объект)

Раздел 1

Сведения об объекте		
№ п/п	Характеристики объекта	Описание характеристик
1	2	3
1	Местоположение объекта	Пермский край, Пермь город
2	Площадь объекта +/- величина погрешности определения площади (Р+/- Дельта Р)	30756 кв.м ± 35.21 кв.м
3	Иные характеристики объекта	Публичный сервитут устанавливается в целях эксплуатации объекта электросетевого хозяйства «Электросетевой комплекс Подстанция 110/35/6 кВ «Суханки» (КЛ 6 кВ: ф. Керамик-1, ф. Пихтовый от РП-35, ф. БИ-1 цепь1, ф. БИ-1 цепь2, ф. БИ-2 цепь1, ф. БИ-2 цепь2, ф. Юбилейный-1, ф. Юбилейный-2, ф. Загарье, ф. Холмогорский, Транзит № 72, Транзит № 73; ТП: 6173, 6412, 6174, 6122, 6021, 6183, 6171, 6172, 6265, 6381, 6404, 6125; КТП: 6053, 6446; Распределительный пункт РП-35)» (согласно п.1 ст. 39.37 «Земельного кодекса Российской Федерации» от 25.10.2001 г. №136-ФЗ) Срок установления публичного сервитута - сорок девять лет (согласно п.1 ст. 39.45 ЗК РФ).

Раздел 2

Сведения о местоположении границ объекта					
1. Система координат МСК-59, зона 2					
2. Сведения о характерных точках границ объекта					
Обозначение характерных точек границ	Координаты, м		Метод определения координат характерной точки	Средняя квадратическая погрешность положения характерной точки (M_t), м	Описание обозначения точки на местности (при наличии)
	X	Y			
1	2	3	4	5	6
Граница1(1)	–	–	–	–	–
1	515070.86	2234896.03	Метод спутниковых геодезических измерений (определений)	0.10	–
2	515060.13	2234896.88	Метод спутниковых геодезических измерений (определений)	0.10	–
3	515054.54	2234897.33	Метод спутниковых геодезических измерений (определений)	0.10	–

4	515051.68	2234897.56	Метод спутниковых геодезических измерений (определений)	0.10	–
5	514950.78	2234905.02	Метод спутниковых геодезических измерений (определений)	0.10	–
6	514927.83	2234906.78	Метод спутниковых геодезических измерений (определений)	0.10	–
7	514913.84	2234907.73	Метод спутниковых геодезических измерений (определений)	0.10	–
8	514897.75	2234908.99	Метод спутниковых геодезических измерений (определений)	0.10	–
9	514877.71	2234910.33	Метод спутниковых геодезических измерений (определений)	0.10	–
10	514868.52	2234911.13	Метод спутниковых геодезических измерений (определений)	0.10	–
11	514862.96	2234911.10	Метод спутниковых геодезических измерений (определений)	0.10	–
12	514786.82	2234916.63	Метод спутниковых геодезических измерений (определений)	0.10	–
13	514732.88	2234921.50	Метод спутниковых геодезических измерений (определений)	0.10	–
14	514700.89	2234923.87	Метод спутниковых геодезических измерений (определений)	0.10	–
15	514612.22	2234931.13	Метод спутниковых геодезических измерений (определений)	0.10	–
16	514583.51	2234933.00	Метод спутниковых геодезических измерений (определений)	0.10	–
17	514574.71	2234929.35	Метод спутниковых геодезических измерений (определений)	0.10	–
18	514566.27	2234929.49	Метод спутниковых геодезических измерений (определений)	0.10	–
19	514556.90	2234929.85	Метод спутниковых геодезических измерений (определений)	0.10	–
20	514542.91	2234930.90	Метод спутниковых геодезических измерений (определений)	0.10	–

21	514527.67	2234933.53	Метод спутниковых геодезических измерений (определений)	0.10	–
22	514527.52	2234931.29	Метод спутниковых геодезических измерений (определений)	0.10	–
23	514499.23	2234933.13	Метод спутниковых геодезических измерений (определений)	0.10	–
24	514500.97	2234959.48	Метод спутниковых геодезических измерений (определений)	0.10	–
25	514506.80	2234959.10	Метод спутниковых геодезических измерений (определений)	0.10	–
26	514488.69	2235003.98	Метод спутниковых геодезических измерений (определений)	0.10	–
27	514450.29	2235006.05	Метод спутниковых геодезических измерений (определений)	0.10	–
28	514401.41	2235009.36	Метод спутниковых геодезических измерений (определений)	0.10	–
29	514399.40	2235009.13	Метод спутниковых геодезических измерений (определений)	0.10	–
30	514397.14	2234988.41	Метод спутниковых геодезических измерений (определений)	0.10	–
31	514384.08	2234985.15	Метод спутниковых геодезических измерений (определений)	0.10	–
32	514382.67	2234975.20	Метод спутниковых геодезических измерений (определений)	0.10	–
33	514381.26	2234971.44	Метод спутниковых геодезических измерений (определений)	0.10	–
34	514366.39	2234966.60	Метод спутниковых геодезических измерений (определений)	0.10	–
35	514356.12	2234960.94	Метод спутниковых геодезических измерений (определений)	0.10	–
36	514359.21	2234954.76	Метод спутниковых геодезических измерений (определений)	0.10	–
37	514338.96	2234944.63	Метод спутниковых геодезических измерений (определений)	0.10	–

38	514339.68	2234941.47	Метод спутниковых геодезических измерений (определений)	0.10	–
39	514347.93	2234909.91	Метод спутниковых геодезических измерений (определений)	0.10	–
40	514356.04	2234867.63	Метод спутниковых геодезических измерений (определений)	0.10	–
41	514358.09	2234825.62	Метод спутниковых геодезических измерений (определений)	0.10	–
42	514359.86	2234793.80	Метод спутниковых геодезических измерений (определений)	0.10	–
43	514361.97	2234750.89	Метод спутниковых геодезических измерений (определений)	0.10	–
44	514363.38	2234743.21	Метод спутниковых геодезических измерений (определений)	0.10	–
45	514365.02	2234735.61	Метод спутниковых геодезических измерений (определений)	0.10	–
46	514366.71	2234724.33	Метод спутниковых геодезических измерений (определений)	0.10	–
47	514368.84	2234721.90	Метод спутниковых геодезических измерений (определений)	0.10	–
48	514374.65	2234720.62	Метод спутниковых геодезических измерений (определений)	0.10	–
49	514384.13	2234717.62	Метод спутниковых геодезических измерений (определений)	0.10	–
50	514397.97	2234711.91	Метод спутниковых геодезических измерений (определений)	0.10	–
51	514399.95	2234721.56	Метод спутниковых геодезических измерений (определений)	0.10	–
52	514427.59	2234715.86	Метод спутниковых геодезических измерений (определений)	0.10	–
53	514426.79	2234712.01	Метод спутниковых геодезических измерений (определений)	0.10	–
54	514451.76	2234708.67	Метод спутниковых геодезических измерений (определений)	0.10	–

55	514469.05	2234723.54	Метод спутниковых геодезических измерений (определений)	0.10	–
56	514499.97	2234723.06	Метод спутниковых геодезических измерений (определений)	0.10	–
57	514502.95	2234699.73	Метод спутниковых геодезических измерений (определений)	0.10	–
58	514504.54	2234693.03	Метод спутниковых геодезических измерений (определений)	0.10	–
59	514508.56	2234668.02	Метод спутниковых геодезических измерений (определений)	0.10	–
60	514510.18	2234624.16	Метод спутниковых геодезических измерений (определений)	0.10	–
61	514510.97	2234623.31	Метод спутниковых геодезических измерений (определений)	0.10	–
62	514522.81	2234622.49	Метод спутниковых геодезических измерений (определений)	0.10	–
63	514540.75	2234622.11	Метод спутниковых геодезических измерений (определений)	0.10	–
64	514546.47	2234656.81	Метод спутниковых геодезических измерений (определений)	0.10	–
65	514606.61	2234651.02	Метод спутниковых геодезических измерений (определений)	0.10	–
66	514606.71	2234635.48	Метод спутниковых геодезических измерений (определений)	0.10	–
67	514608.97	2234627.08	Метод спутниковых геодезических измерений (определений)	0.10	–
68	514609.30	2234606.35	Метод спутниковых геодезических измерений (определений)	0.10	–
69	514624.49	2234604.06	Метод спутниковых геодезических измерений (определений)	0.10	–
70	514620.98	2234559.15	Метод спутниковых геодезических измерений (определений)	0.10	–
71	514665.88	2234556.76	Метод спутниковых геодезических измерений (определений)	0.10	–

72	514685.57	2234555.28	Метод спутниковых геодезических измерений (определений)	0.10	–
73	514686.90	2234575.88	Метод спутниковых геодезических измерений (определений)	0.10	–
74	514715.07	2234574.06	Метод спутниковых геодезических измерений (определений)	0.10	–
75	514714.03	2234558.00	Метод спутниковых геодезических измерений (определений)	0.10	–
76	514728.28	2234554.21	Метод спутниковых геодезических измерений (определений)	0.10	–
77	514753.90	2234551.14	Метод спутниковых геодезических измерений (определений)	0.10	–
78	514755.41	2234550.05	Метод спутниковых геодезических измерений (определений)	0.10	–
79	514756.40	2234548.75	Метод спутниковых геодезических измерений (определений)	0.10	–
80	514759.59	2234537.63	Метод спутниковых геодезических измерений (определений)	0.10	–
81	514761.77	2234524.46	Метод спутниковых геодезических измерений (определений)	0.10	–
82	514778.56	2234523.32	Метод спутниковых геодезических измерений (определений)	0.10	–
83	514795.15	2234523.33	Метод спутниковых геодезических измерений (определений)	0.10	–
84	514802.35	2234521.82	Метод спутниковых геодезических измерений (определений)	0.10	–
85	514803.69	2234522.39	Метод спутниковых геодезических измерений (определений)	0.10	–
86	514807.65	2234528.15	Метод спутниковых геодезических измерений (определений)	0.10	–
87	514821.19	2234529.87	Метод спутниковых геодезических измерений (определений)	0.10	–
88	514826.00	2234532.63	Метод спутниковых геодезических измерений (определений)	0.10	–

89	514827.32	2234548.71	Метод спутниковых геодезических измерений (определений)	0.10	–
90	514858.02	2234546.20	Метод спутниковых геодезических измерений (определений)	0.10	–
91	514857.88	2234544.54	Метод спутниковых геодезических измерений (определений)	0.10	–
92	514913.09	2234606.86	Метод спутниковых геодезических измерений (определений)	0.10	–
93	514920.21	2234668.81	Метод спутниковых геодезических измерений (определений)	0.10	–
94	514925.22	2234727.68	Метод спутниковых геодезических измерений (определений)	0.10	–
95	514911.34	2234728.19	Метод спутниковых геодезических измерений (определений)	0.10	–
96	514912.13	2234749.39	Метод спутниковых геодезических измерений (определений)	0.10	–
97	514892.91	2234750.56	Метод спутниковых геодезических измерений (определений)	0.10	–
98	514887.28	2234750.70	Метод спутниковых геодезических измерений (определений)	0.10	–
99	514885.77	2234750.94	Метод спутниковых геодезических измерений (определений)	0.10	–
100	514884.81	2234751.75	Метод спутниковых геодезических измерений (определений)	0.10	–
101	514884.55	2234752.59	Метод спутниковых геодезических измерений (определений)	0.10	–
102	514883.57	2234758.00	Метод спутниковых геодезических измерений (определений)	0.10	–
103	514884.43	2234767.59	Метод спутниковых геодезических измерений (определений)	0.10	–
104	514845.87	2234771.99	Метод спутниковых геодезических измерений (определений)	0.10	–
105	514823.03	2234773.75	Метод спутниковых геодезических измерений (определений)	0.10	–

106	514804.08	2234775.48	Метод спутниковых геодезических измерений (определений)	0.10	–
107	514799.44	2234776.21	Метод спутниковых геодезических измерений (определений)	0.10	–
108	514786.99	2234778.48	Метод спутниковых геодезических измерений (определений)	0.10	–
109	514780.51	2234779.17	Метод спутниковых геодезических измерений (определений)	0.10	–
110	514756.52	2234779.32	Метод спутниковых геодезических измерений (определений)	0.10	–
111	514750.84	2234777.72	Метод спутниковых геодезических измерений (определений)	0.10	–
112	514737.58	2234778.60	Метод спутниковых геодезических измерений (определений)	0.10	–
113	514703.37	2234780.67	Метод спутниковых геодезических измерений (определений)	0.10	–
114	514701.70	2234774.93	Метод спутниковых геодезических измерений (определений)	0.10	–
115	514718.53	2234773.47	Метод спутниковых геодезических измерений (определений)	0.10	–
116	514716.24	2234747.25	Метод спутниковых геодезических измерений (определений)	0.10	–
117	514688.70	2234749.67	Метод спутниковых геодезических измерений (определений)	0.10	–
118	514690.99	2234775.86	Метод спутниковых геодезических измерений (определений)	0.10	–
119	514699.68	2234775.11	Метод спутниковых геодезических измерений (определений)	0.10	–
120	514701.91	2234782.77	Метод спутниковых геодезических измерений (определений)	0.10	–
121	514737.70	2234780.60	Метод спутниковых геодезических измерений (определений)	0.10	–
122	514750.64	2234779.74	Метод спутниковых геодезических измерений (определений)	0.10	–

123	514756.24	2234781.32	Метод спутниковых геодезических измерений (определений)	0.10	–
124	514780.65	2234781.17	Метод спутниковых геодезических измерений (определений)	0.10	–
125	514787.28	2234780.46	Метод спутниковых геодезических измерений (определений)	0.10	–
126	514799.77	2234778.18	Метод спутниковых геодезических измерений (определений)	0.10	–
127	514804.33	2234777.47	Метод спутниковых геодезических измерений (определений)	0.10	–
128	514823.20	2234775.74	Метод спутниковых геодезических измерений (определений)	0.10	–
129	514846.06	2234773.98	Метод спутниковых геодезических измерений (определений)	0.10	–
130	514886.59	2234769.40	Метод спутниковых геодезических измерений (определений)	0.10	–
131	514885.59	2234758.09	Метод спутниковых геодезических измерений (определений)	0.10	–
132	514886.61	2234752.71	Метод спутниковых геодезических измерений (определений)	0.10	–
133	514893.00	2234752.56	Метод спутниковых геодезических измерений (определений)	0.10	–
134	514912.21	2234751.42	Метод спутниковых геодезических измерений (определений)	0.10	–
135	514912.38	2234756.02	Метод спутниковых геодезических измерений (определений)	0.10	–
136	514938.28	2234755.05	Метод спутниковых геодезических измерений (определений)	0.10	–
137	514937.59	2234736.24	Метод спутниковых геодезических измерений (определений)	0.10	–
138	514943.06	2234736.83	Метод спутниковых геодезических измерений (определений)	0.10	–
139	514955.59	2234738.54	Метод спутниковых геодезических измерений (определений)	0.10	–

140	514967.90	2234739.55	Метод спутниковых геодезических измерений (определений)	0.10	–
141	514982.19	2234739.96	Метод спутниковых геодезических измерений (определений)	0.10	–
142	515009.19	2234741.29	Метод спутниковых геодезических измерений (определений)	0.10	–
143	515011.47	2234767.90	Метод спутниковых геодезических измерений (определений)	0.10	–
144	515013.51	2234789.09	Метод спутниковых геодезических измерений (определений)	0.10	–
145	515014.12	2234797.52	Метод спутниковых геодезических измерений (определений)	0.10	–
146	515014.95	2234804.86	Метод спутниковых геодезических измерений (определений)	0.10	–
147	515020.09	2234811.41	Метод спутниковых геодезических измерений (определений)	0.10	–
148	515020.85	2234831.13	Метод спутниковых геодезических измерений (определений)	0.10	–
149	515025.07	2234831.09	Метод спутниковых геодезических измерений (определений)	0.10	–
150	515025.82	2234832.37	Метод спутниковых геодезических измерений (определений)	0.10	–
151	515027.03	2234830.48	Метод спутниковых геодезических измерений (определений)	0.10	–
152	515026.20	2234829.08	Метод спутниковых геодезических измерений (определений)	0.10	–
153	515022.77	2234829.11	Метод спутниковых геодезических измерений (определений)	0.10	–
154	515022.13	2234812.48	Метод спутниковых геодезических измерений (определений)	0.10	–
155	515053.96	2234810.33	Метод спутниковых геодезических измерений (определений)	0.10	–
156	515058.43	2234800.77	Метод спутниковых геодезических измерений (определений)	0.10	–

157	515058.51	2234777.04	Метод спутниковых геодезических измерений (определений)	0.10	–
158	515057.88	2234750.69	Метод спутниковых геодезических измерений (определений)	0.10	–
159	515055.55	2234715.50	Метод спутниковых геодезических измерений (определений)	0.10	–
160	515054.46	2234691.12	Метод спутниковых геодезических измерений (определений)	0.10	–
161	515054.32	2234680.12	Метод спутниковых геодезических измерений (определений)	0.10	–
162	515061.08	2234680.07	Метод спутниковых геодезических измерений (определений)	0.10	–
163	515065.09	2234673.58	Метод спутниковых геодезических измерений (определений)	0.10	–
164	515064.62	2234662.73	Метод спутниковых геодезических измерений (определений)	0.10	–
165	515069.19	2234662.32	Метод спутниковых геодезических измерений (определений)	0.10	–
166	515068.99	2234659.88	Метод спутниковых геодезических измерений (определений)	0.10	–
167	515065.88	2234660.03	Метод спутниковых геодезических измерений (определений)	0.10	–
168	515062.19	2234660.46	Метод спутниковых геодезических измерений (определений)	0.10	–
169	515062.63	2234673.06	Метод спутниковых геодезических измерений (определений)	0.10	–
170	515059.72	2234677.77	Метод спутниковых геодезических измерений (определений)	0.10	–
171	515053.12	2234677.92	Метод спутниковых геодезических измерений (определений)	0.10	–
172	515051.98	2234679.33	Метод спутниковых геодезических измерений (определений)	0.10	–
173	515052.16	2234691.13	Метод спутниковых геодезических измерений (определений)	0.10	–

174	515053.25	2234715.55	Метод спутниковых геодезических измерений (определений)	0.10	–
175	515055.62	2234750.69	Метод спутниковых геодезических измерений (определений)	0.10	–
176	515056.26	2234777.07	Метод спутниковых геодезических измерений (определений)	0.10	–
177	515056.20	2234800.25	Метод спутниковых геодезических измерений (определений)	0.10	–
178	515052.48	2234808.15	Метод спутниковых геодезических измерений (определений)	0.10	–
179	515021.69	2234810.15	Метод спутниковых геодезических измерений (определений)	0.10	–
180	515016.87	2234804.06	Метод спутниковых геодезических измерений (определений)	0.10	–
181	515016.11	2234797.33	Метод спутниковых геодезических измерений (определений)	0.10	–
182	515015.50	2234788.92	Метод спутниковых геодезических измерений (определений)	0.10	–
183	515013.46	2234767.72	Метод спутниковых геодезических измерений (определений)	0.10	–
184	515011.03	2234739.38	Метод спутниковых геодезических измерений (определений)	0.10	–
185	514982.27	2234737.96	Метод спутниковых геодезических измерений (определений)	0.10	–
186	514968.01	2234737.55	Метод спутниковых геодезических измерений (определений)	0.10	–
187	514955.82	2234736.55	Метод спутниковых геодезических измерений (определений)	0.10	–
188	514943.30	2234734.84	Метод спутниковых геодезических измерений (определений)	0.10	–
189	514937.52	2234734.21	Метод спутниковых геодезических измерений (определений)	0.10	–
190	514937.26	2234727.23	Метод спутниковых геодезических измерений (определений)	0.10	–

191	514927.25	2234727.60	Метод спутниковых геодезических измерений (определений)	0.10	–
192	514922.20	2234668.61	Метод спутниковых геодезических измерений (определений)	0.10	–
193	514915.02	2234606.01	Метод спутниковых геодезических измерений (определений)	0.10	–
194	514857.61	2234541.21	Метод спутниковых геодезических измерений (определений)	0.10	–
195	514855.92	2234520.66	Метод спутниковых геодезических измерений (определений)	0.10	–
196	514825.22	2234523.17	Метод спутниковых геодезических измерений (определений)	0.10	–
197	514825.80	2234530.21	Метод спутниковых геодезических измерений (определений)	0.10	–
198	514821.85	2234527.94	Метод спутниковых геодезических измерений (определений)	0.10	–
199	514808.79	2234526.28	Метод спутниковых геодезических измерений (определений)	0.10	–
200	514805.01	2234520.78	Метод спутниковых геодезических измерений (определений)	0.10	–
201	514802.56	2234519.73	Метод спутниковых геодезических измерений (определений)	0.10	–
202	514794.94	2234521.33	Метод спутниковых геодезических измерений (определений)	0.10	–
203	514778.49	2234521.32	Метод спутниковых геодезических измерений (определений)	0.10	–
204	514760.05	2234522.57	Метод спутниковых геодезических измерений (определений)	0.10	–
205	514757.64	2234537.19	Метод спутниковых геодезических измерений (определений)	0.10	–
206	514754.58	2234547.84	Метод спутниковых геодезических измерений (определений)	0.10	–
207	514753.15	2234549.22	Метод спутниковых геодезических измерений (определений)	0.10	–

208	514727.90	2234552.23	Метод спутниковых геодезических измерений (определений)	0.10	–
209	514713.90	2234555.96	Метод спутниковых геодезических измерений (определений)	0.10	–
210	514713.39	2234548.04	Метод спутниковых геодезических измерений (определений)	0.10	–
211	514685.22	2234549.87	Метод спутниковых геодезических измерений (определений)	0.10	–
212	514685.44	2234553.28	Метод спутниковых геодезических измерений (определений)	0.10	–
213	514665.75	2234554.76	Метод спутниковых геодезических измерений (определений)	0.10	–
214	514618.83	2234557.26	Метод спутниковых геодезических измерений (определений)	0.10	–
215	514622.34	2234602.36	Метод спутниковых геодезических измерений (определений)	0.10	–
216	514607.33	2234604.62	Метод спутниковых геодезических измерений (определений)	0.10	–
217	514606.97	2234626.80	Метод спутниковых геодезических измерений (определений)	0.10	–
218	514604.71	2234635.21	Метод спутниковых геодезических измерений (определений)	0.10	–
219	514604.62	2234649.20	Метод спутниковых геодезических измерений (определений)	0.10	–
220	514548.14	2234654.63	Метод спутниковых геодезических измерений (определений)	0.10	–
221	514542.58	2234620.07	Метод спутниковых геодезических измерений (определений)	0.10	–
222	514522.72	2234620.49	Метод спутниковых геодезических измерений (определений)	0.10	–
223	514510.05	2234621.37	Метод спутниковых геодезических измерений (определений)	0.10	–
224	514508.21	2234623.34	Метод спутниковых геодезических измерений (определений)	0.10	–

225	514506.57	2234667.82	Метод спутниковых геодезических измерений (определений)	0.10	–
226	514502.58	2234692.63	Метод спутниковых геодезических измерений (определений)	0.10	–
227	514500.98	2234699.38	Метод спутниковых геодезических измерений (определений)	0.10	–
228	514498.21	2234721.09	Метод спутниковых геодезических измерений (определений)	0.10	–
229	514469.78	2234721.53	Метод спутниковых геодезических измерений (определений)	0.10	–
230	514452.38	2234706.57	Метод спутниковых геодезических измерений (определений)	0.10	–
231	514426.39	2234710.04	Метод спутниковых геодезических измерений (определений)	0.10	–
232	514422.26	2234690.10	Метод спутниковых геодезических измерений (определений)	0.10	–
233	514394.66	2234695.80	Метод спутниковых геодезических измерений (определений)	0.10	–
234	514397.53	2234709.76	Метод спутниковых геодезических измерений (определений)	0.10	–
235	514383.44	2234715.74	Метод спутниковых геодезических измерений (определений)	0.10	–
236	514374.13	2234718.69	Метод спутниковых геодезических измерений (определений)	0.10	–
237	514367.77	2234720.09	Метод спутниковых геодезических измерений (определений)	0.10	–
238	514364.81	2234723.46	Метод спутниковых геодезических измерений (определений)	0.10	–
239	514363.05	2234735.23	Метод спутниковых геодезических измерений (определений)	0.10	–
240	514361.42	2234742.82	Метод спутниковых геодезических измерений (определений)	0.10	–
241	514359.98	2234750.65	Метод спутниковых геодезических измерений (определений)	0.10	–

242	514357.86	2234793.70	Метод спутниковых геодезических измерений (определений)	0.10	–
243	514356.09	2234825.52	Метод спутниковых геодезических измерений (определений)	0.10	–
244	514354.05	2234867.40	Метод спутниковых геодезических измерений (определений)	0.10	–
245	514345.98	2234909.47	Метод спутниковых геодезических измерений (определений)	0.10	–
246	514337.74	2234940.98	Метод спутниковых геодезических измерений (определений)	0.10	–
247	514337.11	2234943.71	Метод спутниковых геодезических измерений (определений)	0.10	–
248	514333.82	2234942.06	Метод спутниковых геодезических измерений (определений)	0.10	–
249	514322.04	2234965.61	Метод спутниковых геодезических измерений (определений)	0.10	–
250	514347.43	2234978.31	Метод спутниковых геодезических измерений (определений)	0.10	–
251	514355.22	2234962.73	Метод спутниковых геодезических измерений (определений)	0.10	–
252	514365.59	2234968.44	Метод спутниковых геодезических измерений (определений)	0.10	–
253	514379.73	2234973.04	Метод спутниковых геодезических измерений (определений)	0.10	–
254	514380.72	2234975.69	Метод спутниковых геодезических измерений (определений)	0.10	–
255	514381.83	2234984.33	Метод спутниковых геодезических измерений (определений)	0.10	–
256	514382.41	2234986.80	Метод спутниковых геодезических измерений (определений)	0.10	–
257	514395.30	2234990.01	Метод спутниковых геодезических измерений (определений)	0.10	–
258	514397.59	2235010.95	Метод спутниковых геодезических измерений (определений)	0.10	–

259	514401.37	2235011.37	Метод спутниковых геодезических измерений (определений)	0.10	–
260	514450.41	2235008.05	Метод спутниковых геодезических измерений (определений)	0.10	–
261	514490.07	2235005.92	Метод спутниковых геодезических измерений (определений)	0.10	–
262	514509.02	2234958.96	Метод спутниковых геодезических измерений (определений)	0.10	–
263	514529.25	2234957.65	Метод спутниковых геодезических измерений (определений)	0.10	–
264	514527.80	2234935.54	Метод спутниковых геодезических измерений (определений)	0.10	–
265	514543.16	2234932.89	Метод спутниковых геодезических измерений (определений)	0.10	–
266	514557.01	2234931.85	Метод спутниковых геодезических измерений (определений)	0.10	–
267	514566.33	2234931.49	Метод спутниковых геодезических измерений (определений)	0.10	–
268	514574.33	2234931.36	Метод спутниковых геодезических измерений (определений)	0.10	–
269	514583.17	2234935.03	Метод спутниковых геодезических измерений (определений)	0.10	–
270	514612.37	2234933.12	Метод спутниковых геодезических измерений (определений)	0.10	–
271	514701.05	2234925.86	Метод спутниковых геодезических измерений (определений)	0.10	–
272	514733.04	2234923.48	Метод спутниковых геодезических измерений (определений)	0.10	–
273	514786.98	2234918.63	Метод спутниковых геодезических измерений (определений)	0.10	–
274	514863.03	2234913.10	Метод спутниковых геодезических измерений (определений)	0.10	–
275	514868.60	2234913.13	Метод спутниковых геодезических измерений (определений)	0.10	–

276	514877.86	2234912.32	Метод спутниковых геодезических измерений (определений)	0.10	–
277	514897.89	2234910.98	Метод спутниковых геодезических измерений (определений)	0.10	–
278	514913.99	2234909.72	Метод спутниковых геодезических измерений (определений)	0.10	–
279	514927.97	2234908.78	Метод спутниковых геодезических измерений (определений)	0.10	–
280	514950.93	2234907.00	Метод спутниковых геодезических измерений (определений)	0.10	–
281	515051.83	2234899.55	Метод спутниковых геодезических измерений (определений)	0.10	–
282	515054.56	2234899.33	Метод спутниковых геодезических измерений (определений)	0.10	–
283	515060.15	2234898.88	Метод спутниковых геодезических измерений (определений)	0.10	–
284	515070.88	2234898.03	Метод спутниковых геодезических измерений (определений)	0.10	–
285	515076.02	2234897.64	Метод спутниковых геодезических измерений (определений)	0.10	–
286	515079.30	2234897.38	Метод спутниковых геодезических измерений (определений)	0.10	–
287	515099.09	2234895.60	Метод спутниковых геодезических измерений (определений)	0.10	–
288	515153.40	2234891.94	Метод спутниковых геодезических измерений (определений)	0.10	–
289	515153.53	2234897.85	Метод спутниковых геодезических измерений (определений)	0.10	–
290	515158.02	2234897.77	Метод спутниковых геодезических измерений (определений)	0.10	–
291	515168.66	2234897.11	Метод спутниковых геодезических измерений (определений)	0.10	–
292	515171.02	2234896.76	Метод спутниковых геодезических измерений (определений)	0.10	–

293	515173.59	2234903.50	Метод спутниковых геодезических измерений (определений)	0.10	–
294	515190.78	2234898.36	Метод спутниковых геодезических измерений (определений)	0.10	–
295	515211.52	2234894.13	Метод спутниковых геодезических измерений (определений)	0.10	–
296	515214.58	2234904.18	Метод спутниковых геодезических измерений (определений)	0.10	–
297	515213.58	2234904.59	Метод спутниковых геодезических измерений (определений)	0.10	–
298	515215.74	2234909.49	Метод спутниковых геодезических измерений (определений)	0.10	–
299	515220.46	2234907.09	Метод спутниковых геодезических измерений (определений)	0.10	–
300	515219.98	2234906.13	Метод спутниковых геодезических измерений (определений)	0.10	–
301	515251.08	2234889.37	Метод спутниковых геодезических измерений (определений)	0.10	–
302	515251.66	2234890.48	Метод спутниковых геодезических измерений (определений)	0.10	–
303	515256.30	2234887.93	Метод спутниковых геодезических измерений (определений)	0.10	–
304	515255.81	2234886.95	Метод спутниковых геодезических измерений (определений)	0.10	–
305	515281.78	2234873.03	Метод спутниковых геодезических измерений (определений)	0.10	–
306	515282.30	2234873.98	Метод спутниковых геодезических измерений (определений)	0.10	–
307	515286.86	2234871.41	Метод спутниковых геодезических измерений (определений)	0.10	–
308	515286.36	2234870.48	Метод спутниковых геодезических измерений (определений)	0.10	–
309	515310.92	2234857.50	Метод спутниковых геодезических измерений (определений)	0.10	–

310	515311.44	2234858.50	Метод спутниковых геодезических измерений (определений)	0.10	–
311	515315.99	2234856.08	Метод спутниковых геодезических измерений (определений)	0.10	–
312	515315.46	2234854.95	Метод спутниковых геодезических измерений (определений)	0.10	–
313	515328.11	2234847.90	Метод спутниковых геодезических измерений (определений)	0.10	–
314	515328.76	2234848.95	Метод спутниковых геодезических измерений (определений)	0.10	–
315	515329.77	2234848.30	Метод спутниковых геодезических измерений (определений)	0.10	–
316	515345.82	2234876.05	Метод спутниковых геодезических измерений (определений)	0.10	–
317	515344.74	2234876.73	Метод спутниковых геодезических измерений (определений)	0.10	–
318	515347.61	2234881.30	Метод спутниковых геодезических измерений (определений)	0.10	–
319	515348.68	2234880.54	Метод спутниковых геодезических измерений (определений)	0.10	–
320	515365.06	2234904.17	Метод спутниковых геодезических измерений (определений)	0.10	–
321	515364.27	2234904.78	Метод спутниковых геодезических измерений (определений)	0.10	–
322	515367.31	2234909.09	Метод спутниковых геодезических измерений (определений)	0.10	–
323	515368.07	2234908.55	Метод спутниковых геодезических измерений (определений)	0.10	–
324	515386.07	2234930.70	Метод спутниковых геодезических измерений (определений)	0.10	–
325	515385.37	2234931.34	Метод спутниковых геодезических измерений (определений)	0.10	–
326	515385.98	2234932.07	Метод спутниковых геодезических измерений (определений)	0.10	–

327	515358.72	2234958.05	Метод спутниковых геодезических измерений (определений)	0.10	–
328	515357.87	2234957.29	Метод спутниковых геодезических измерений (определений)	0.10	–
329	515354.36	2234961.15	Метод спутниковых геодезических измерений (определений)	0.10	–
330	515354.88	2234961.63	Метод спутниковых геодезических измерений (определений)	0.10	–
331	515327.74	2234988.02	Метод спутниковых геодезических измерений (определений)	0.10	–
332	515327.19	2234987.38	Метод спутниковых геодезических измерений (определений)	0.10	–
333	515323.41	2234990.79	Метод спутниковых геодезических измерений (определений)	0.10	–
334	515324.16	2234991.68	Метод спутниковых геодезических измерений (определений)	0.10	–
335	515295.97	2235018.20	Метод спутниковых геодезических измерений (определений)	0.10	–
336	515294.80	2235017.15	Метод спутниковых геодезических измерений (определений)	0.10	–
337	515291.38	2235020.84	Метод спутниковых геодезических измерений (определений)	0.10	–
338	515292.30	2235021.78	Метод спутниковых геодезических измерений (определений)	0.10	–
339	515270.96	2235041.79	Метод спутниковых геодезических измерений (определений)	0.10	–
340	515270.09	2235040.97	Метод спутниковых геодезических измерений (определений)	0.10	–
341	515266.65	2235044.82	Метод спутниковых геодезических измерений (определений)	0.10	–
342	515267.40	2235045.61	Метод спутниковых геодезических измерений (определений)	0.10	–
343	515243.89	2235070.05	Метод спутниковых геодезических измерений (определений)	0.10	–

344	515243.09	2235069.32	Метод спутниковых геодезических измерений (определений)	0.10	–
345	515242.30	2235070.15	Метод спутниковых геодезических измерений (определений)	0.10	–
346	515240.58	2235069.11	Метод спутниковых геодезических измерений (определений)	0.10	–
347	515239.25	2235071.36	Метод спутниковых геодезических измерений (определений)	0.10	–
348	515240.38	2235072.17	Метод спутниковых геодезических измерений (определений)	0.10	–
349	515239.50	2235073.08	Метод спутниковых геодезических измерений (определений)	0.10	–
350	515240.27	2235073.74	Метод спутниковых геодезических измерений (определений)	0.10	–
351	515216.03	2235099.73	Метод спутниковых геодезических измерений (определений)	0.10	–
352	515215.56	2235099.33	Метод спутниковых геодезических измерений (определений)	0.10	–
353	515212.05	2235102.88	Метод спутниковых геодезических измерений (определений)	0.10	–
354	515213.08	2235103.84	Метод спутниковых геодезических измерений (определений)	0.10	–
355	515198.90	2235119.15	Метод спутниковых геодезических измерений (определений)	0.10	–
356	515185.73	2235132.88	Метод спутниковых геодезических измерений (определений)	0.10	–
357	515174.71	2235123.48	Метод спутниковых геодезических измерений (определений)	0.10	–
358	515169.71	2235118.42	Метод спутниковых геодезических измерений (определений)	0.10	–
359	515146.90	2235097.25	Метод спутниковых геодезических измерений (определений)	0.10	–
360	515128.87	2235084.28	Метод спутниковых геодезических измерений (определений)	0.10	–

361	515095.61	2235082.83	Метод спутниковых геодезических измерений (определений)	0.10	–
362	515047.16	2235089.55	Метод спутниковых геодезических измерений (определений)	0.10	–
363	514390.23	2235139.12	Метод спутниковых геодезических измерений (определений)	0.10	–
364	514377.29	2235140.24	Метод спутниковых геодезических измерений (определений)	0.10	–
365	514376.61	2235142.32	Метод спутниковых геодезических измерений (определений)	0.10	–
366	514378.56	2235171.65	Метод спутниковых геодезических измерений (определений)	0.10	–
367	514359.57	2235174.29	Метод спутниковых геодезических измерений (определений)	0.10	–
368	514330.97	2235175.07	Метод спутниковых геодезических измерений (определений)	0.10	–
369	514325.40	2235175.79	Метод спутниковых геодезических измерений (определений)	0.10	–
370	514302.73	2235177.71	Метод спутниковых геодезических измерений (определений)	0.10	–
371	514268.18	2235179.53	Метод спутниковых геодезических измерений (определений)	0.10	–
372	514223.85	2235182.33	Метод спутниковых геодезических измерений (определений)	0.10	–
373	514202.31	2235183.41	Метод спутниковых геодезических измерений (определений)	0.10	–
374	514200.28	2235184.82	Метод спутниковых геодезических измерений (определений)	0.10	–
375	514199.67	2235186.77	Метод спутниковых геодезических измерений (определений)	0.10	–
376	514193.95	2235219.40	Метод спутниковых геодезических измерений (определений)	0.10	–
377	514156.30	2235220.90	Метод спутниковых геодезических измерений (определений)	0.10	–

378	514160.40	2235237.95	Метод спутниковых геодезических измерений (определений)	0.10	–
379	514148.47	2235290.17	Метод спутниковых геодезических измерений (определений)	0.10	–
380	514137.26	2235341.13	Метод спутниковых геодезических измерений (определений)	0.10	–
381	514125.97	2235392.06	Метод спутниковых геодезических измерений (определений)	0.10	–
382	514122.65	2235407.43	Метод спутниковых геодезических измерений (определений)	0.10	–
383	514122.21	2235407.53	Метод спутниковых геодезических измерений (определений)	0.10	–
384	514094.00	2235532.33	Метод спутниковых геодезических измерений (определений)	0.10	–
385	514079.56	2235590.39	Метод спутниковых геодезических измерений (определений)	0.10	–
386	514082.05	2235592.68	Метод спутниковых геодезических измерений (определений)	0.10	–
387	514080.87	2235604.78	Метод спутниковых геодезических измерений (определений)	0.10	–
388	514053.73	2235606.88	Метод спутниковых геодезических измерений (определений)	0.10	–
389	514058.78	2235651.04	Метод спутниковых геодезических измерений (определений)	0.10	–
390	514060.77	2235650.81	Метод спутниковых геодезических измерений (определений)	0.10	–
391	514055.95	2235608.72	Метод спутниковых геодезических измерений (определений)	0.10	–
392	514082.70	2235606.63	Метод спутниковых геодезических измерений (определений)	0.10	–
393	514084.14	2235591.88	Метод спутниковых геодезических измерений (определений)	0.10	–
394	514081.79	2235589.72	Метод спутниковых геодезических измерений (определений)	0.10	–

395	514095.94	2235532.80	Метод спутниковых геодезических измерений (определений)	0.10	–
396	514110.32	2235470.52	Метод спутниковых геодезических измерений (определений)	0.10	–
397	514123.89	2235409.20	Метод спутниковых геодезических измерений (определений)	0.10	–
398	514124.34	2235409.10	Метод спутниковых геодезических измерений (определений)	0.10	–
399	514127.91	2235392.49	Метод спутниковых геодезических измерений (определений)	0.10	–
400	514139.21	2235341.56	Метод спутниковых геодезических измерений (определений)	0.10	–
401	514144.40	2235317.27	Метод спутниковых геодезических измерений (определений)	0.10	–
402	514150.42	2235290.61	Метод спутниковых геодезических измерений (определений)	0.10	–
403	514156.23	2235265.04	Метод спутниковых геодезических измерений (определений)	0.10	–
404	514162.45	2235237.94	Метод спутниковых геодезических измерений (определений)	0.10	–
405	514158.82	2235222.81	Метод спутниковых геодезических измерений (определений)	0.10	–
406	514171.47	2235222.36	Метод спутниковых геодезических измерений (определений)	0.10	–
407	514188.59	2235221.58	Метод спутниковых геодезических измерений (определений)	0.10	–
408	514195.64	2235221.36	Метод спутниковых геодезических измерений (определений)	0.10	–
409	514201.62	2235187.24	Метод спутниковых геодезических измерений (определений)	0.10	–
410	514201.99	2235186.07	Метод спутниковых геодезических измерений (определений)	0.10	–
411	514202.98	2235185.38	Метод спутниковых геодезических измерений (определений)	0.10	–

412	514223.96	2235184.33	Метод спутниковых геодезических измерений (определений)	0.10	–
413	514268.30	2235181.53	Метод спутниковых геодезических измерений (определений)	0.10	–
414	514302.86	2235179.71	Метод спутниковых геодезических измерений (определений)	0.10	–
415	514325.61	2235177.78	Метод спутниковых геодезических измерений (определений)	0.10	–
416	514331.13	2235177.07	Метод спутниковых геодезических измерений (определений)	0.10	–
417	514359.74	2235176.29	Метод спутниковых геодезических измерений (определений)	0.10	–
418	514380.68	2235173.37	Метод спутниковых геодезических измерений (определений)	0.10	–
419	514378.59	2235142.13	Метод спутниковых геодезических измерений (определений)	0.10	–
420	514390.39	2235141.11	Метод спутниковых геодезических измерений (определений)	0.10	–
421	515047.38	2235091.54	Метод спутниковых геодезических измерений (определений)	0.10	–
422	515095.70	2235084.84	Метод спутниковых геодезических измерений (определений)	0.10	–
423	515128.19	2235086.25	Метод спутниковых геодезических измерений (определений)	0.10	–
424	515145.63	2235098.80	Метод спутниковых геодезических измерений (определений)	0.10	–
425	515168.32	2235119.86	Метод спутниковых геодезических измерений (определений)	0.10	–
426	515173.34	2235124.95	Метод спутниковых геодезических измерений (определений)	0.10	–
427	515182.01	2235132.44	Метод спутниковых геодезических измерений (определений)	0.10	–
428	515184.34	2235134.33	Метод спутниковых геодезических измерений (определений)	0.10	–

429	515183.77	2235134.92	Метод спутниковых геодезических измерений (определений)	0.10	–
430	515156.14	2235113.48	Метод спутниковых геодезических измерений (определений)	0.10	–
431	515143.98	2235104.86	Метод спутниковых геодезических измерений (определений)	0.10	–
432	515142.82	2235106.48	Метод спутниковых геодезических измерений (определений)	0.10	–
433	515154.95	2235115.09	Метод спутниковых геодезических измерений (определений)	0.10	–
434	515183.97	2235137.60	Метод спутниковых геодезических измерений (определений)	0.10	–
435	515185.90	2235135.60	Метод спутниковых геодезических измерений (определений)	0.10	–
436	515188.18	2235137.45	Метод спутниковых геодезических измерений (определений)	0.10	–
437	515190.80	2235137.21	Метод спутниковых геодезических измерений (определений)	0.10	–
438	515192.84	2235135.97	Метод спутниковых геодезических измерений (определений)	0.10	–
439	515213.59	2235113.23	Метод спутниковых геодезических измерений (определений)	0.10	–
440	515215.47	2235110.60	Метод спутниковых геодезических измерений (определений)	0.10	–
441	515214.56	2235106.85	Метод спутниковых геодезических измерений (определений)	0.10	–
442	515214.86	2235105.48	Метод спутниковых геодезических измерений (определений)	0.10	–
443	515215.87	2235106.40	Метод спутниковых геодезических измерений (определений)	0.10	–
444	515219.25	2235102.83	Метод спутниковых геодезических измерений (определений)	0.10	–
445	515218.28	2235101.84	Метод спутниковых геодезических измерений (определений)	0.10	–

446	515242.46	2235075.82	Метод спутниковых геодезических измерений (определений)	0.10	–
447	515243.33	2235076.60	Метод спутниковых геодезических измерений (определений)	0.10	–
448	515246.77	2235072.83	Метод спутниковых геодезических измерений (определений)	0.10	–
449	515246.06	2235072.12	Метод спутниковых геодезических измерений (определений)	0.10	–
450	515269.64	2235047.70	Метод спутниковых геодезических измерений (определений)	0.10	–
451	515270.51	2235048.38	Метод спутниковых геодезических измерений (определений)	0.10	–
452	515273.84	2235044.46	Метод спутниковых геодезических измерений (определений)	0.10	–
453	515273.16	2235043.82	Метод спутниковых геодезических измерений (определений)	0.10	–
454	515294.53	2235023.86	Метод спутниковых геодезических измерений (определений)	0.10	–
455	515295.57	2235024.73	Метод спутниковых геодезических измерений (определений)	0.10	–
456	515299.08	2235021.08	Метод спутниковых геодезических измерений (определений)	0.10	–
457	515298.41	2235020.46	Метод спутниковых геодезических измерений (определений)	0.10	–
458	515326.66	2234994.56	Метод спутниковых геодезических измерений (определений)	0.10	–
459	515327.29	2234995.30	Метод спутниковых геодезических измерений (определений)	0.10	–
460	515331.03	2234991.58	Метод спутниковых геодезических измерений (определений)	0.10	–
461	515330.43	2234990.90	Метод спутниковых геодезических измерений (определений)	0.10	–
462	515357.68	2234964.18	Метод спутниковых геодезических измерений (определений)	0.10	–

463	515358.53	2234965.05	Метод спутниковых геодезических измерений (определений)	0.10	–
464	515362.13	2234961.29	Метод спутниковых геодезических измерений (определений)	0.10	–
465	515361.44	2234960.59	Метод спутниковых геодезических измерений (определений)	0.10	–
466	515389.02	2234935.54	Метод спутниковых геодезических измерений (определений)	0.10	–
467	515393.03	2234932.12	Метод спутниковых геодезических измерений (определений)	0.10	–
468	515392.30	2234931.45	Метод спутниковых геодезических измерений (определений)	0.10	–
469	515402.00	2234920.62	Метод спутниковых геодезических измерений (определений)	0.10	–
470	515402.87	2234921.00	Метод спутниковых геодезических измерений (определений)	0.10	–
471	515404.82	2234916.20	Метод спутниковых геодезических измерений (определений)	0.10	–
472	515403.72	2234915.75	Метод спутниковых геодезических измерений (определений)	0.10	–
473	515407.70	2234871.12	Метод спутниковых геодезических измерений (определений)	0.10	–
474	515409.43	2234870.92	Метод спутниковых геодезических измерений (определений)	0.10	–
475	515409.26	2234869.07	Метод спутниковых геодезических измерений (определений)	0.10	–
476	515430.20	2234866.46	Метод спутниковых геодезических измерений (определений)	0.10	–
477	515430.85	2234862.63	Метод спутниковых геодезических измерений (определений)	0.10	–
478	515428.90	2234861.90	Метод спутниковых геодезических измерений (определений)	0.10	–
479	515428.09	2234864.03	Метод спутниковых геодезических измерений (определений)	0.10	–

480	515408.92	2234866.54	Метод спутниковых геодезических измерений (определений)	0.10	–
481	515408.82	2234865.94	Метод спутниковых геодезических измерений (определений)	0.10	–
482	515403.71	2234866.57	Метод спутниковых геодезических измерений (определений)	0.10	–
483	515404.52	2234871.50	Метод спутниковых геодезических измерений (определений)	0.10	–
484	515400.63	2234914.53	Метод спутниковых геодезических измерений (определений)	0.10	–
485	515399.99	2234914.30	Метод спутниковых геодезических измерений (определений)	0.10	–
486	515398.13	2234919.17	Метод спутниковых геодезических измерений (определений)	0.10	–
487	515398.78	2234919.42	Метод спутниковых геодезических измерений (определений)	0.10	–
488	515389.93	2234928.96	Метод спутниковых геодезических измерений (определений)	0.10	–
489	515389.16	2234928.10	Метод спутниковых геодезических измерений (определений)	0.10	–
490	515388.52	2234928.60	Метод спутниковых геодезических измерений (определений)	0.10	–
491	515370.67	2234906.73	Метод спутниковых геодезических измерений (определений)	0.10	–
492	515371.43	2234906.13	Метод спутниковых геодезических измерений (определений)	0.10	–
493	515368.52	2234901.82	Метод спутниковых геодезических измерений (определений)	0.10	–
494	515367.71	2234902.36	Метод спутниковых геодезических измерений (определений)	0.10	–
495	515351.18	2234878.80	Метод спутниковых геодезических измерений (определений)	0.10	–
496	515351.96	2234878.23	Метод спутниковых геодезических измерений (определений)	0.10	–

497	515348.88	2234873.92	Метод спутниковых геодезических измерений (определений)	0.10	–
498	515348.26	2234874.34	Метод спутниковых геодезических измерений (определений)	0.10	–
499	515332.28	2234846.63	Метод спутниковых геодезических измерений (определений)	0.10	–
500	515333.09	2234846.18	Метод спутниковых геодезических измерений (определений)	0.10	–
501	515330.32	2234841.60	Метод спутниковых геодезических измерений (определений)	0.10	–
502	515326.01	2234844.42	Метод спутниковых геодезических измерений (определений)	0.10	–
503	515326.49	2234845.29	Метод спутниковых геодезических измерений (определений)	0.10	–
504	515314.09	2234852.27	Метод спутниковых геодезических измерений (определений)	0.10	–
505	515313.59	2234851.35	Метод спутниковых геодезических измерений (определений)	0.10	–
506	515309.11	2234853.88	Метод спутниковых геодезических измерений (определений)	0.10	–
507	515309.54	2234854.72	Метод спутниковых геодезических измерений (определений)	0.10	–
508	515284.91	2234867.78	Метод спутниковых геодезических измерений (определений)	0.10	–
509	515284.44	2234866.90	Метод спутниковых геодезических измерений (определений)	0.10	–
510	515279.89	2234869.42	Метод спутниковых геодезических измерений (определений)	0.10	–
511	515280.37	2234870.30	Метод спутниковых геодезических измерений (определений)	0.10	–
512	515254.34	2234884.30	Метод спутниковых геодезических измерений (определений)	0.10	–
513	515253.78	2234883.45	Метод спутниковых геодезических измерений (определений)	0.10	–

514	515249.16	2234885.80	Метод спутниковых геодезических измерений (определений)	0.10	–
515	515249.69	2234886.75	Метод спутниковых геодезических измерений (определений)	0.10	–
516	515218.64	2234903.23	Метод спутниковых геодезических измерений (определений)	0.10	–
517	515218.29	2234902.52	Метод спутниковых геодезических измерений (определений)	0.10	–
518	515217.40	2234902.90	Метод спутниковых геодезических измерений (определений)	0.10	–
519	515212.20	2234885.72	Метод спутниковых геодезических измерений (определений)	0.10	–
520	515207.38	2234858.93	Метод спутниковых геодезических измерений (определений)	0.10	–
521	515207.91	2234858.84	Метод спутниковых геодезических измерений (определений)	0.10	–
522	515207.26	2234854.64	Метод спутниковых геодезических измерений (определений)	0.10	–
523	515206.41	2234854.75	Метод спутниковых геодезических измерений (определений)	0.10	–
524	515202.70	2234821.72	Метод спутниковых геодезических измерений (определений)	0.10	–
525	515203.13	2234821.78	Метод спутниковых геодезических измерений (определений)	0.10	–
526	515203.74	2234817.30	Метод спутниковых геодезических измерений (определений)	0.10	–
527	515202.56	2234817.15	Метод спутниковых геодезических измерений (определений)	0.10	–
528	515201.09	2234778.63	Метод спутниковых геодезических измерений (определений)	0.10	–
529	515201.88	2234778.56	Метод спутниковых геодезических измерений (определений)	0.10	–
530	515201.71	2234774.20	Метод спутниковых геодезических измерений (определений)	0.10	–

531	515200.86	2234774.30	Метод спутниковых геодезических измерений (определений)	0.10	–
532	515197.78	2234735.67	Метод спутниковых геодезических измерений (определений)	0.10	–
533	515198.37	2234735.61	Метод спутниковых геодезических измерений (определений)	0.10	–
534	515198.10	2234731.63	Метод спутниковых геодезических измерений (определений)	0.10	–
535	515197.40	2234731.63	Метод спутниковых геодезических измерений (определений)	0.10	–
536	515193.83	2234683.75	Метод спутниковых геодезических измерений (определений)	0.10	–
537	515194.55	2234683.62	Метод спутниковых геодезических измерений (определений)	0.10	–
538	515194.07	2234679.31	Метод спутниковых геодезических измерений (определений)	0.10	–
539	515189.76	2234679.97	Метод спутниковых геодезических измерений (определений)	0.10	–
540	515189.80	2234680.28	Метод спутниковых геодезических измерений (определений)	0.10	–
541	515171.63	2234682.13	Метод спутниковых геодезических измерений (определений)	0.10	–
542	515171.52	2234681.37	Метод спутниковых геодезических измерений (определений)	0.10	–
543	515167.34	2234681.88	Метод спутниковых геодезических измерений (определений)	0.10	–
544	515167.43	2234682.54	Метод спутниковых геодезических измерений (определений)	0.10	–
545	515139.07	2234685.08	Метод спутниковых геодезических измерений (определений)	0.10	–
546	515139.06	2234684.85	Метод спутниковых геодезических измерений (определений)	0.10	–
547	515134.91	2234684.87	Метод спутниковых геодезических измерений (определений)	0.10	–

548	515134.86	2234685.42	Метод спутниковых геодезических измерений (определений)	0.10	–
549	515108.75	2234687.61	Метод спутниковых геодезических измерений (определений)	0.10	–
550	515108.73	2234687.09	Метод спутниковых геодезических измерений (определений)	0.10	–
551	515103.69	2234687.00	Метод спутниковых геодезических измерений (определений)	0.10	–
552	515103.64	2234687.74	Метод спутниковых геодезических измерений (определений)	0.10	–
553	515087.19	2234686.83	Метод спутниковых геодезических измерений (определений)	0.10	–
554	515086.99	2234685.77	Метод спутниковых геодезических измерений (определений)	0.10	–
555	515086.46	2234685.80	Метод спутниковых геодезических измерений (определений)	0.10	–
556	515080.22	2234659.35	Метод спутниковых геодезических измерений (определений)	0.10	–
557	515080.83	2234659.22	Метод спутниковых геодезических измерений (определений)	0.10	–
558	515079.71	2234654.08	Метод спутниковых геодезических измерений (определений)	0.10	–
559	515073.92	2234655.62	Метод спутниковых геодезических измерений (определений)	0.10	–
560	515074.13	2234660.45	Метод спутниковых геодезических измерений (определений)	0.10	–
561	515076.91	2234660.13	Метод спутниковых геодезических измерений (определений)	0.10	–
562	515082.91	2234686.09	Метод спутниковых геодезических измерений (определений)	0.10	–
563	515082.50	2234686.13	Метод спутниковых геодезических измерений (определений)	0.10	–
564	515082.71	2234691.06	Метод спутниковых геодезических измерений (определений)	0.10	–

565	515087.81	2234690.64	Метод спутниковых геодезических измерений (определений)	0.10	–
566	515087.75	2234690.12	Метод спутниковых геодезических измерений (определений)	0.10	–
567	515103.65	2234691.12	Метод спутниковых геодезических измерений (определений)	0.10	–
568	515103.71	2234691.98	Метод спутниковых геодезических измерений (определений)	0.10	–
569	515108.72	2234691.88	Метод спутниковых геодезических измерений (определений)	0.10	–
570	515108.72	2234691.13	Метод спутниковых геодезических измерений (определений)	0.10	–
571	515134.84	2234688.69	Метод спутниковых геодезических измерений (определений)	0.10	–
572	515134.89	2234689.28	Метод спутниковых геодезических измерений (определений)	0.10	–
573	515139.06	2234689.06	Метод спутниковых геодезических измерений (определений)	0.10	–
574	515139.09	2234687.63	Метод спутниковых геодезических измерений (определений)	0.10	–
575	515167.68	2234685.05	Метод спутниковых геодезических измерений (определений)	0.10	–
576	515167.73	2234686.17	Метод спутниковых геодезических измерений (определений)	0.10	–
577	515171.93	2234685.72	Метод спутниковых геодезических измерений (определений)	0.10	–
578	515171.86	2234684.62	Метод спутниковых геодезических измерений (определений)	0.10	–
579	515190.16	2234682.84	Метод спутниковых геодезических измерений (определений)	0.10	–
580	515190.36	2234684.25	Метод спутниковых геодезических измерений (определений)	0.10	–
581	515190.79	2234684.19	Метод спутниковых геодезических измерений (определений)	0.10	–

582	515194.39	2234731.87	Метод спутниковых геодезических измерений (определений)	0.10	–
583	515193.84	2234731.95	Метод спутниковых геодезических измерений (определений)	0.10	–
584	515194.09	2234736.03	Метод спутниковых геодезических измерений (определений)	0.10	–
585	515194.74	2234735.95	Метод спутниковых геодезических измерений (определений)	0.10	–
586	515197.93	2234774.63	Метод спутниковых геодезических измерений (определений)	0.10	–
587	515197.38	2234774.70	Метод спутниковых геодезических измерений (определений)	0.10	–
588	515197.61	2234779.00	Метод спутниковых геодезических измерений (определений)	0.10	–
589	515198.16	2234778.90	Метод спутниковых геодезических измерений (определений)	0.10	–
590	515199.79	2234816.79	Метод спутниковых геодезических измерений (определений)	0.10	–
591	515199.28	2234816.73	Метод спутниковых геодезических измерений (определений)	0.10	–
592	515198.86	2234821.35	Метод спутниковых геодезических измерений (определений)	0.10	–
593	515199.76	2234821.40	Метод спутниковых геодезических измерений (определений)	0.10	–
594	515203.62	2234855.18	Метод спутниковых геодезических измерений (определений)	0.10	–
595	515203.03	2234855.30	Метод спутниковых геодезических измерений (определений)	0.10	–
596	515203.66	2234859.30	Метод спутниковых геодезических измерений (определений)	0.10	–
597	515204.39	2234859.26	Метод спутниковых геодезических измерений (определений)	0.10	–
598	515209.16	2234886.35	Метод спутниковых геодезических измерений (определений)	0.10	–

599	515210.94	2234892.20	Метод спутниковых геодезических измерений (определений)	0.10	–
600	515190.29	2234896.42	Метод спутниковых геодезических измерений (определений)	0.10	–
601	515174.80	2234901.05	Метод спутниковых геодезических измерений (определений)	0.10	–
602	515172.32	2234894.54	Метод спутниковых геодезических измерений (определений)	0.10	–
603	515168.46	2234895.12	Метод спутниковых геодезических измерений (определений)	0.10	–
604	515157.95	2234895.77	Метод спутниковых геодезических измерений (определений)	0.10	–
605	515155.52	2234895.77	Метод спутниковых геодезических измерений (определений)	0.10	–
606	515155.41	2234891.34	Метод спутниковых геодезических измерений (определений)	0.10	–
607	515154.62	2234890.31	Метод спутниковых геодезических измерений (определений)	0.10	–
608	515153.47	2234889.93	Метод спутниковых геодезических измерений (определений)	0.10	–
609	515098.94	2234893.61	Метод спутниковых геодезических измерений (определений)	0.10	–
610	515079.13	2234895.38	Метод спутниковых геодезических измерений (определений)	0.10	–
611	515076.00	2234895.63	Метод спутниковых геодезических измерений (определений)	0.10	–
1	515070.86	2234896.03	Метод спутниковых геодезических измерений (определений)	0.10	–
–	–	–	–	–	–
612	515187.28	2235134.15	Метод спутниковых геодезических измерений (определений)	0.10	–
613	515200.36	2235120.52	Метод спутниковых геодезических измерений (определений)	0.10	–
614	515212.61	2235107.29	Метод спутниковых геодезических измерений (определений)	0.10	–

615	515213.31	2235110.18	Метод спутниковых геодезических измерений (определений)	0.10	–
616	515191.57	2235134.40	Метод спутниковых геодезических измерений (определений)	0.10	–
617	515188.81	2235135.38	Метод спутниковых геодезических измерений (определений)	0.10	–
612	515187.28	2235134.15	Метод спутниковых геодезических измерений (определений)	0.10	–
Граница1(2)	–	–	–	–	–
618	514564.13	2234142.38	Метод спутниковых геодезических измерений (определений)	0.10	–
619	514551.80	2234169.94	Метод спутниковых геодезических измерений (определений)	0.10	–
620	514527.79	2234159.27	Метод спутниковых геодезических измерений (определений)	0.10	–
621	514540.10	2234131.55	Метод спутниковых геодезических измерений (определений)	0.10	–
622	514545.84	2234134.14	Метод спутниковых геодезических измерений (определений)	0.10	–
623	514550.14	2234123.61	Метод спутниковых геодезических измерений (определений)	0.10	–
624	514499.61	2234102.33	Метод спутниковых геодезических измерений (определений)	0.10	–
625	514486.43	2234097.46	Метод спутниковых геодезических измерений (определений)	0.10	–
626	514473.13	2234093.82	Метод спутниковых геодезических измерений (определений)	0.10	–
627	514468.19	2234092.08	Метод спутниковых геодезических измерений (определений)	0.10	–
628	514461.49	2234088.93	Метод спутниковых геодезических измерений (определений)	0.10	–
629	514457.72	2234086.67	Метод спутниковых геодезических измерений (определений)	0.10	–
630	514455.58	2234090.12	Метод спутниковых геодезических измерений (определений)	0.10	–

631	514454.08	2234090.87	Метод спутниковых геодезических измерений (определений)	0.10	–
632	514452.41	2234091.21	Метод спутниковых геодезических измерений (определений)	0.10	–
633	514450.99	2234090.56	Метод спутниковых геодезических измерений (определений)	0.10	–
634	514441.41	2234080.85	Метод спутниковых геодезических измерений (определений)	0.10	–
635	514434.28	2234088.69	Метод спутниковых геодезических измерений (определений)	0.10	–
636	514422.88	2234100.82	Метод спутниковых геодезических измерений (определений)	0.10	–
637	514415.75	2234109.05	Метод спутниковых геодезических измерений (определений)	0.10	–
638	514399.25	2234112.72	Метод спутниковых геодезических измерений (определений)	0.10	–
639	514367.83	2234144.40	Метод спутниковых геодезических измерений (определений)	0.10	–
640	514351.82	2234160.41	Метод спутниковых геодезических измерений (определений)	0.10	–
641	514344.68	2234167.27	Метод спутниковых геодезических измерений (определений)	0.10	–
642	514340.34	2234165.04	Метод спутниковых геодезических измерений (определений)	0.10	–
643	514311.71	2234192.19	Метод спутниковых геодезических измерений (определений)	0.10	–
644	514306.26	2234194.94	Метод спутниковых геодезических измерений (определений)	0.10	–
645	514296.70	2234187.83	Метод спутниковых геодезических измерений (определений)	0.10	–
646	514282.37	2234203.29	Метод спутниковых геодезических измерений (определений)	0.10	–
647	514272.24	2234215.18	Метод спутниковых геодезических измерений (определений)	0.10	–

648	514260.47	2234230.39	Метод спутниковых геодезических измерений (определений)	0.10	–
649	514247.51	2234245.93	Метод спутниковых геодезических измерений (определений)	0.10	–
650	514248.43	2234246.87	Метод спутниковых геодезических измерений (определений)	0.10	–
651	514247.03	2234248.27	Метод спутниковых геодезических измерений (определений)	0.10	–
652	514244.80	2234246.05	Метод спутниковых геодезических измерений (определений)	0.10	–
653	514258.91	2234229.14	Метод спутниковых геодезических измерений (определений)	0.10	–
654	514270.69	2234213.92	Метод спутниковых геодезических измерений (определений)	0.10	–
655	514280.87	2234201.96	Метод спутниковых геодезических измерений (определений)	0.10	–
656	514296.45	2234185.15	Метод спутниковых геодезических измерений (определений)	0.10	–
657	514306.46	2234192.60	Метод спутниковых геодезических измерений (определений)	0.10	–
658	514310.55	2234190.54	Метод спутниковых геодезических измерений (определений)	0.10	–
659	514339.99	2234162.61	Метод спутниковых геодезических измерений (определений)	0.10	–
660	514344.33	2234164.84	Метод спутниковых геодезических измерений (определений)	0.10	–
661	514350.42	2234158.98	Метод спутниковых геодезических измерений (определений)	0.10	–
662	514366.41	2234142.99	Метод спутниковых геодезических измерений (определений)	0.10	–
663	514398.24	2234110.90	Метод спутниковых геодезических измерений (определений)	0.10	–
664	514414.67	2234107.23	Метод спутниковых геодезических измерений (определений)	0.10	–

665	514421.39	2234099.48	Метод спутниковых геодезических измерений (определений)	0.10	–
666	514432.81	2234087.33	Метод спутниковых геодезических измерений (определений)	0.10	–
667	514440.30	2234079.10	Метод спутниковых геодезических измерений (определений)	0.10	–
668	514442.04	2234078.63	Метод спутниковых геодезических измерений (определений)	0.10	–
669	514452.16	2234088.88	Метод спутниковых геодезических измерений (определений)	0.10	–
670	514452.65	2234089.12	Метод спутниковых геодезических измерений (определений)	0.10	–
671	514454.22	2234088.57	Метод спутниковых геодезических измерений (определений)	0.10	–
672	514456.22	2234085.17	Метод спутниковых геодезических измерений (определений)	0.10	–
673	514458.16	2234084.61	Метод спутниковых геодезических измерений (определений)	0.10	–
674	514462.43	2234087.15	Метод спутниковых геодезических измерений (определений)	0.10	–
675	514468.95	2234090.23	Метод спутниковых геодезических измерений (определений)	0.10	–
676	514473.73	2234091.91	Метод спутниковых геодезических измерений (определений)	0.10	–
677	514487.04	2234095.55	Метод спутниковых геодезических измерений (определений)	0.10	–
678	514500.34	2234100.47	Метод спутниковых геодезических измерений (определений)	0.10	–
679	514552.14	2234122.25	Метод спутниковых геодезических измерений (определений)	0.10	–
680	514551.75	2234125.23	Метод спутниковых геодезических измерений (определений)	0.10	–
681	514547.72	2234134.98	Метод спутниковых геодезических измерений (определений)	0.10	–

618	514564.13	2234142.38	Метод спутниковых геодезических измерений (определений)	0.10	–
Граница1(3)	–	–	–	–	–
682	514114.42	2233914.22	Метод спутниковых геодезических измерений (определений)	0.10	–
683	514132.80	2233896.02	Метод спутниковых геодезических измерений (определений)	0.10	–
684	514153.55	2233916.98	Метод спутниковых геодезических измерений (определений)	0.10	–
685	514135.17	2233935.19	Метод спутниковых геодезических измерений (определений)	0.10	–
686	514134.28	2233934.29	Метод спутниковых геодезических измерений (определений)	0.10	–
687	514086.65	2233982.69	Метод спутниковых геодезических измерений (определений)	0.10	–
688	514084.27	2233985.62	Метод спутниковых геодезических измерений (определений)	0.10	–
689	514082.77	2233985.82	Метод спутниковых геодезических измерений (определений)	0.10	–
690	513999.85	2233904.25	Метод спутниковых геодезических измерений (определений)	0.10	–
691	513990.91	2233895.61	Метод спутниковых геодезических измерений (определений)	0.10	–
692	513982.81	2233890.92	Метод спутниковых геодезических измерений (определений)	0.10	–
693	513975.84	2233892.23	Метод спутниковых геодезических измерений (определений)	0.10	–
694	513967.93	2233894.01	Метод спутниковых геодезических измерений (определений)	0.10	–
695	513949.06	2233889.59	Метод спутниковых геодезических измерений (определений)	0.10	–
696	513935.44	2233886.65	Метод спутниковых геодезических измерений (определений)	0.10	–
697	513930.29	2233881.09	Метод спутниковых геодезических измерений (определений)	0.10	–

698	513906.09	2233875.71	Метод спутниковых геодезических измерений (определений)	0.10	–
699	513911.76	2233850.11	Метод спутниковых геодезических измерений (определений)	0.10	–
700	513939.80	2233856.30	Метод спутниковых геодезических измерений (определений)	0.10	–
701	513934.13	2233881.94	Метод спутниковых геодезических измерений (определений)	0.10	–
702	513933.73	2233881.85	Метод спутниковых геодезических измерений (определений)	0.10	–
703	513936.48	2233884.83	Метод спутниковых геодезических измерений (определений)	0.10	–
704	513949.50	2233887.63	Метод спутниковых геодезических измерений (определений)	0.10	–
705	513967.94	2233891.96	Метод спутниковых геодезических измерений (определений)	0.10	–
706	513975.44	2233890.27	Метод спутниковых геодезических измерений (определений)	0.10	–
707	513983.17	2233888.82	Метод спутниковых геодезических измерений (определений)	0.10	–
708	513992.13	2233894.00	Метод спутниковых геодезических измерений (определений)	0.10	–
709	514083.35	2233983.58	Метод спутниковых геодезических измерений (определений)	0.10	–
710	514085.16	2233981.35	Метод спутниковых геодезических измерений (определений)	0.10	–
711	514132.85	2233932.85	Метод спутниковых геодезических измерений (определений)	0.10	–
682	514114.42	2233914.22	Метод спутниковых геодезических измерений (определений)	0.10	–
Граница1(4)	–	–	–	–	–
712	513803.69	2234253.21	Метод спутниковых геодезических измерений (определений)	0.10	–
713	513787.40	2234238.47	Метод спутниковых геодезических измерений (определений)	0.10	–

714	513802.41	2234221.87	Метод спутниковых геодезических измерений (определений)	0.10	–
715	513818.71	2234236.60	Метод спутниковых геодезических измерений (определений)	0.10	–
716	513809.71	2234246.55	Метод спутниковых геодезических измерений (определений)	0.10	–
717	513834.81	2234274.15	Метод спутниковых геодезических измерений (определений)	0.10	–
718	513839.49	2234272.62	Метод спутниковых геодезических измерений (определений)	0.10	–
719	513845.40	2234271.92	Метод спутниковых геодезических измерений (определений)	0.10	–
720	513847.02	2234272.29	Метод спутниковых геодезических измерений (определений)	0.10	–
721	513852.14	2234277.60	Метод спутниковых геодезических измерений (определений)	0.10	–
722	513865.32	2234265.82	Метод спутниковых геодезических измерений (определений)	0.10	–
723	513875.21	2234275.38	Метод спутниковых геодезических измерений (определений)	0.10	–
724	513880.38	2234280.63	Метод спутниковых геодезических измерений (определений)	0.10	–
725	513883.74	2234283.16	Метод спутниковых геодезических измерений (определений)	0.10	–
726	513890.90	2234283.49	Метод спутниковых геодезических измерений (определений)	0.10	–
727	513896.63	2234278.35	Метод спутниковых геодезических измерений (определений)	0.10	–
728	513899.54	2234280.76	Метод спутниковых геодезических измерений (определений)	0.10	–
729	513898.26	2234282.30	Метод спутниковых геодезических измерений (определений)	0.10	–
730	513896.68	2234280.98	Метод спутниковых геодезических измерений (определений)	0.10	–

731	513891.63	2234285.53	Метод спутниковых геодезических измерений (определений)	0.10	–
732	513883.03	2234285.13	Метод спутниковых геодезических измерений (определений)	0.10	–
733	513879.07	2234282.15	Метод спутниковых геодезических измерений (определений)	0.10	–
734	513872.90	2234276.04	Метод спутниковых геодезических измерений (определений)	0.10	–
735	513865.27	2234268.55	Метод спутниковых геодезических измерений (определений)	0.10	–
736	513852.82	2234279.67	Метод спутниковых геодезических измерений (определений)	0.10	–
737	513851.27	2234279.57	Метод спутниковых геодезических измерений (определений)	0.10	–
738	513846.00	2234274.11	Метод спутниковых геодезических измерений (определений)	0.10	–
739	513845.29	2234273.95	Метод спутниковых геодезических измерений (определений)	0.10	–
740	513839.91	2234274.58	Метод спутниковых геодезических измерений (определений)	0.10	–
741	513835.30	2234276.10	Метод спутниковых геодезических измерений (определений)	0.10	–
742	513835.92	2234277.52	Метод спутниковых геодезических измерений (определений)	0.10	–
743	513836.20	2234280.51	Метод спутниковых геодезических измерений (определений)	0.10	–
744	513832.26	2234285.40	Метод спутниковых геодезических измерений (определений)	0.10	–
745	513825.01	2234292.21	Метод спутниковых геодезических измерений (определений)	0.10	–
746	513813.11	2234303.10	Метод спутниковых геодезических измерений (определений)	0.10	–
747	513806.95	2234309.48	Метод спутниковых геодезических измерений (определений)	0.10	–

748	513786.02	2234330.26	Метод спутниковых геодезических измерений (определений)	0.10	–
749	513765.38	2234383.10	Метод спутниковых геодезических измерений (определений)	0.10	–
750	513746.49	2234377.08	Метод спутниковых геодезических измерений (определений)	0.10	–
751	513729.75	2234429.88	Метод спутниковых геодезических измерений (определений)	0.10	–
752	513726.08	2234437.80	Метод спутниковых геодезических измерений (определений)	0.10	–
753	513711.91	2234433.18	Метод спутниковых геодезических измерений (определений)	0.10	–
754	513708.59	2234434.60	Метод спутниковых геодезических измерений (определений)	0.10	–
755	513705.74	2234435.37	Метод спутниковых геодезических измерений (определений)	0.10	–
756	513705.22	2234433.44	Метод спутниковых геодезических измерений (определений)	0.10	–
757	513711.81	2234431.04	Метод спутниковых геодезических измерений (определений)	0.10	–
758	513725.01	2234435.35	Метод спутниковых геодезических измерений (определений)	0.10	–
759	513727.88	2234429.15	Метод спутниковых геодезических измерений (определений)	0.10	–
760	513745.19	2234374.57	Метод спутниковых геодезических измерений (определений)	0.10	–
761	513764.20	2234380.62	Метод спутниковых геодезических измерений (определений)	0.10	–
762	513784.31	2234329.14	Метод спутниковых геодезических измерений (определений)	0.10	–
763	513805.53	2234308.08	Метод спутниковых геодезических измерений (определений)	0.10	–
764	513811.71	2234301.67	Метод спутниковых геодезических измерений (определений)	0.10	–

765	513823.65	2234290.73	Метод спутниковых геодезических измерений (определений)	0.10	–
766	513830.79	2234284.05	Метод спутниковых геодезических измерений (определений)	0.10	–
767	513834.13	2234279.89	Метод спутниковых геодезических измерений (определений)	0.10	–
768	513833.32	2234276.56	Метод спутниковых геодезических измерений (определений)	0.10	–
769	513809.99	2234250.86	Метод спутниковых геодезических измерений (определений)	0.10	–
770	513807.92	2234248.53	Метод спутниковых геодезических измерений (определений)	0.10	–
712	513803.69	2234253.21	Метод спутниковых геодезических измерений (определений)	0.10	–
Граница1(5)	–	–	–	–	–
771	513767.09	2235304.47	Метод спутниковых геодезических измерений (определений)	0.10	–
772	513768.27	2235306.09	Метод спутниковых геодезических измерений (определений)	0.10	–
773	513765.21	2235308.30	Метод спутниковых геодезических измерений (определений)	0.10	–
774	513761.65	2235307.69	Метод спутниковых геодезических измерений (определений)	0.10	–
775	513759.48	2235306.40	Метод спутниковых геодезических измерений (определений)	0.10	–
776	513751.02	2235298.89	Метод спутниковых геодезических измерений (определений)	0.10	–
777	513746.82	2235297.67	Метод спутниковых геодезических измерений (определений)	0.10	–
778	513739.19	2235297.62	Метод спутниковых геодезических измерений (определений)	0.10	–
779	513727.82	2235303.98	Метод спутниковых геодезических измерений (определений)	0.10	–
780	513724.15	2235305.82	Метод спутниковых геодезических измерений (определений)	0.10	–

781	513721.81	2235307.44	Метод спутниковых геодезических измерений (определений)	0.10	–
782	513717.76	2235309.84	Метод спутниковых геодезических измерений (определений)	0.10	–
783	513716.59	2235312.38	Метод спутниковых геодезических измерений (определений)	0.10	–
784	513714.57	2235334.75	Метод спутниковых геодезических измерений (определений)	0.10	–
785	513716.88	2235337.71	Метод спутниковых геодезических измерений (определений)	0.10	–
786	513715.53	2235339.12	Метод спутниковых геодезических измерений (определений)	0.10	–
787	513726.80	2235355.23	Метод спутниковых геодезических измерений (определений)	0.10	–
788	513734.65	2235369.09	Метод спутниковых геодезических измерений (определений)	0.10	–
789	513734.47	2235372.25	Метод спутниковых геодезических измерений (определений)	0.10	–
790	513736.03	2235374.28	Метод спутниковых геодезических измерений (определений)	0.10	–
791	513743.55	2235388.34	Метод спутниковых геодезических измерений (определений)	0.10	–
792	513743.48	2235390.25	Метод спутниковых геодезических измерений (определений)	0.10	–
793	513742.48	2235391.65	Метод спутниковых геодезических измерений (определений)	0.10	–
794	513717.89	2235406.52	Метод спутниковых геодезических измерений (определений)	0.10	–
795	513698.00	2235418.20	Метод спутниковых геодезических измерений (определений)	0.10	–
796	513678.34	2235429.39	Метод спутниковых геодезических измерений (определений)	0.10	–
797	513674.77	2235433.45	Метод спутниковых геодезических измерений (определений)	0.10	–

798	513673.26	2235435.68	Метод спутниковых геодезических измерений (определений)	0.10	–
799	513670.68	2235438.70	Метод спутниковых геодезических измерений (определений)	0.10	–
800	513668.84	2235440.03	Метод спутниковых геодезических измерений (определений)	0.10	–
801	513666.40	2235440.19	Метод спутниковых геодезических измерений (определений)	0.10	–
802	513664.49	2235439.50	Метод спутниковых геодезических измерений (определений)	0.10	–
803	513650.83	2235419.56	Метод спутниковых геодезических измерений (определений)	0.10	–
804	513651.20	2235415.38	Метод спутниковых геодезических измерений (определений)	0.10	–
805	513646.19	2235413.58	Метод спутниковых геодезических измерений (определений)	0.10	–
806	513646.82	2235411.70	Метод спутниковых геодезических измерений (определений)	0.10	–
807	513652.01	2235413.40	Метод спутниковых геодезических измерений (определений)	0.10	–
808	513653.18	2235414.50	Метод спутниковых геодезических измерений (определений)	0.10	–
809	513653.23	2235417.02	Метод спутниковых геодезических измерений (определений)	0.10	–
810	513652.89	2235419.02	Метод спутниковых геодезических измерений (определений)	0.10	–
811	513665.78	2235437.85	Метод спутниковых геодезических измерений (определений)	0.10	–
812	513668.13	2235438.07	Метод спутниковых геодезических измерений (определений)	0.10	–
813	513669.31	2235437.22	Метод спутниковых геодезических измерений (определений)	0.10	–
814	513673.19	2235432.22	Метод спутниковых геодезических измерений (определений)	0.10	–

815	513677.06	2235427.82	Метод спутниковых геодезических измерений (определений)	0.10	–
816	513697.00	2235416.47	Метод спутниковых геодезических измерений (определений)	0.10	–
817	513716.87	2235404.80	Метод спутниковых геодезических измерений (определений)	0.10	–
818	513741.08	2235390.17	Метод спутниковых геодезических измерений (определений)	0.10	–
819	513741.53	2235388.81	Метод спутниковых геодезических измерений (определений)	0.10	–
820	513734.34	2235375.37	Метод спутниковых геодезических измерений (определений)	0.10	–
821	513732.43	2235372.88	Метод спутниковых геодезических измерений (определений)	0.10	–
822	513732.62	2235369.56	Метод спутниковых геодезических измерений (определений)	0.10	–
823	513725.11	2235356.30	Метод спутниковых геодезических измерений (определений)	0.10	–
824	513712.98	2235339.08	Метод спутниковых геодезических измерений (определений)	0.10	–
825	513714.24	2235337.58	Метод спутниковых геодезических измерений (определений)	0.10	–
826	513712.51	2235335.37	Метод спутниковых геодезических измерений (определений)	0.10	–
827	513714.63	2235311.87	Метод спутниковых геодезических измерений (определений)	0.10	–
828	513716.20	2235308.44	Метод спутниковых геодезических измерений (определений)	0.10	–
829	513720.73	2235305.75	Метод спутниковых геодезических измерений (определений)	0.10	–
830	513723.13	2235304.10	Метод спутниковых геодезических измерений (определений)	0.10	–
831	513726.89	2235302.21	Метод спутниковых геодезических измерений (определений)	0.10	–

832	513738.66	2235295.62	Метод спутниковых геодезических измерений (определений)	0.10	–
833	513747.11	2235295.67	Метод спутниковых геодезических измерений (определений)	0.10	–
834	513751.92	2235297.07	Метод спутниковых геодезических измерений (определений)	0.10	–
835	513760.67	2235304.78	Метод спутниковых геодезических измерений (определений)	0.10	–
836	513762.34	2235305.78	Метод спутниковых геодезических измерений (определений)	0.10	–
837	513764.72	2235306.19	Метод спутниковых геодезических измерений (определений)	0.10	–
771	513767.09	2235304.47	Метод спутниковых геодезических измерений (определений)	0.10	–
Граница1(6)	–	–	–	–	–
838	513975.20	2235607.13	Метод спутниковых геодезических измерений (определений)	0.10	–
839	513976.99	2235608.04	Метод спутниковых геодезических измерений (определений)	0.10	–
840	513971.68	2235618.56	Метод спутниковых геодезических измерений (определений)	0.10	–
841	513883.96	2235623.78	Метод спутниковых геодезических измерений (определений)	0.10	–
842	513881.05	2235623.76	Метод спутниковых геодезических измерений (определений)	0.10	–
843	513880.16	2235624.17	Метод спутниковых геодезических измерений (определений)	0.10	–
844	513879.96	2235624.82	Метод спутниковых геодезических измерений (определений)	0.10	–
845	513883.41	2235655.73	Метод спутниковых геодезических измерений (определений)	0.10	–
846	513886.98	2235697.21	Метод спутниковых геодезических измерений (определений)	0.10	–
847	513885.11	2235699.63	Метод спутниковых геодезических измерений (определений)	0.10	–

848	513874.84	2235700.48	Метод спутниковых геодезических измерений (определений)	0.10	–
849	513838.61	2235704.63	Метод спутниковых геодезических измерений (определений)	0.10	–
850	513797.59	2235707.34	Метод спутниковых геодезических измерений (определений)	0.10	–
851	513780.40	2235707.93	Метод спутниковых геодезических измерений (определений)	0.10	–
852	513761.68	2235709.39	Метод спутниковых геодезических измерений (определений)	0.10	–
853	513756.09	2235709.08	Метод спутниковых геодезических измерений (определений)	0.10	–
854	513755.34	2235697.28	Метод спутниковых геодезических измерений (определений)	0.10	–
855	513757.60	2235696.90	Метод спутниковых геодезических измерений (определений)	0.10	–
856	513757.93	2235698.87	Метод спутниковых геодезических измерений (определений)	0.10	–
857	513757.45	2235698.95	Метод спутниковых геодезических измерений (определений)	0.10	–
858	513757.97	2235707.18	Метод спутниковых геодезических измерений (определений)	0.10	–
859	513761.66	2235707.39	Метод спутниковых геодезических измерений (определений)	0.10	–
860	513780.29	2235705.93	Метод спутниковых геодезических измерений (определений)	0.10	–
861	513797.49	2235705.34	Метод спутниковых геодезических измерений (определений)	0.10	–
862	513838.43	2235702.65	Метод спутниковых геодезических измерений (определений)	0.10	–
863	513874.64	2235698.50	Метод спутниковых геодезических измерений (определений)	0.10	–
864	513884.07	2235697.71	Метод спутниковых геодезических измерений (определений)	0.10	–

865	513884.92	2235696.61	Метод спутниковых геодезических измерений (определений)	0.10	–
866	513881.56	2235657.73	Метод спутниковых геодезических измерений (определений)	0.10	–
867	513877.93	2235624.63	Метод спутниковых геодезических измерений (определений)	0.10	–
868	513878.50	2235622.73	Метод спутниковых геодезических измерений (определений)	0.10	–
869	513880.62	2235621.76	Метод спутниковых геодезических измерений (определений)	0.10	–
870	513883.91	2235621.78	Метод спутниковых геодезических измерений (определений)	0.10	–
871	513970.41	2235616.63	Метод спутниковых геодезических измерений (определений)	0.10	–
838	513975.20	2235607.13	Метод спутниковых геодезических измерений (определений)	0.10	–
Граница1(7)	–	–	–	–	–
872	513805.46	2236440.89	Метод спутниковых геодезических измерений (определений)	0.10	–
873	513835.09	2236447.11	Метод спутниковых геодезических измерений (определений)	0.10	–
874	513830.19	2236470.47	Метод спутниковых геодезических измерений (определений)	0.10	–
875	513836.84	2236471.99	Метод спутниковых геодезических измерений (определений)	0.10	–
876	513867.72	2236478.29	Метод спутниковых геодезических измерений (определений)	0.10	–
877	513870.34	2236459.91	Метод спутниковых геодезических измерений (определений)	0.10	–
878	513874.24	2236432.92	Метод спутниковых геодезических измерений (определений)	0.10	–
879	513886.55	2236416.56	Метод спутниковых геодезических измерений (определений)	0.10	–
880	513895.94	2236391.27	Метод спутниковых геодезических измерений (определений)	0.10	–

881	513896.33	2236388.25	Метод спутниковых геодезических измерений (определений)	0.10	–
882	513898.19	2236384.09	Метод спутниковых геодезических измерений (определений)	0.10	–
883	513900.51	2236380.57	Метод спутниковых геодезических измерений (определений)	0.10	–
884	513906.83	2236361.59	Метод спутниковых геодезических измерений (определений)	0.10	–
885	513909.99	2236356.81	Метод спутниковых геодезических измерений (определений)	0.10	–
886	513911.40	2236356.03	Метод спутниковых геодезических измерений (определений)	0.10	–
887	513918.66	2236354.01	Метод спутниковых геодезических измерений (определений)	0.10	–
888	513924.47	2236354.42	Метод спутниковых геодезических измерений (определений)	0.10	–
889	513943.71	2236357.73	Метод спутниковых геодезических измерений (определений)	0.10	–
890	513948.38	2236338.95	Метод спутниковых геодезических измерений (определений)	0.10	–
891	513947.70	2236336.23	Метод спутниковых геодезических измерений (определений)	0.10	–
892	513940.47	2236332.84	Метод спутниковых геодезических измерений (определений)	0.10	–
893	513940.55	2236320.07	Метод спутниковых геодезических измерений (определений)	0.10	–
894	513941.90	2236311.70	Метод спутниковых геодезических измерений (определений)	0.10	–
895	513946.55	2236293.88	Метод спутниковых геодезических измерений (определений)	0.10	–
896	513952.22	2236278.80	Метод спутниковых геодезических измерений (определений)	0.10	–
897	513961.61	2236255.47	Метод спутниковых геодезических измерений (определений)	0.10	–

898	513969.73	2236240.34	Метод спутниковых геодезических измерений (определений)	0.10	–
899	513977.81	2236226.28	Метод спутниковых геодезических измерений (определений)	0.10	–
900	513987.35	2236212.17	Метод спутниковых геодезических измерений (определений)	0.10	–
901	513998.47	2236194.88	Метод спутниковых геодезических измерений (определений)	0.10	–
902	514010.85	2236203.04	Метод спутниковых геодезических измерений (определений)	0.10	–
903	514024.72	2236211.75	Метод спутниковых геодезических измерений (определений)	0.10	–
904	514029.11	2236210.72	Метод спутниковых геодезических измерений (определений)	0.10	–
905	514030.58	2236208.28	Метод спутниковых геодезических измерений (определений)	0.10	–
906	514045.96	2236189.37	Метод спутниковых геодезических измерений (определений)	0.10	–
907	514057.25	2236195.42	Метод спутниковых геодезических измерений (определений)	0.10	–
908	514084.71	2236211.27	Метод спутниковых геодезических измерений (определений)	0.10	–
909	514102.37	2236198.14	Метод спутниковых геодезических измерений (определений)	0.10	–
910	514123.61	2236183.79	Метод спутниковых геодезических измерений (определений)	0.10	–
911	514130.14	2236192.04	Метод спутниковых геодезических измерений (определений)	0.10	–
912	514138.06	2236202.60	Метод спутниковых геодезических измерений (определений)	0.10	–
913	514136.50	2236203.90	Метод спутниковых геодезических измерений (определений)	0.10	–
914	514128.48	2236193.32	Метод спутниковых геодезических измерений (определений)	0.10	–

915	514123.17	2236186.63	Метод спутниковых геодезических измерений (определений)	0.10	–
916	514103.59	2236199.86	Метод спутниковых геодезических измерений (определений)	0.10	–
917	514084.85	2236213.78	Метод спутниковых геодезических измерений (определений)	0.10	–
918	514056.22	2236197.25	Метод спутниковых геодезических измерений (определений)	0.10	–
919	514046.49	2236192.03	Метод спутниковых геодезических измерений (определений)	0.10	–
920	514032.30	2236209.48	Метод спутниковых геодезических измерений (определений)	0.10	–
921	514030.46	2236212.55	Метод спутниковых геодезических измерений (определений)	0.10	–
922	514024.36	2236214.00	Метод спутниковых геодезических измерений (определений)	0.10	–
923	514009.71	2236204.81	Метод спутниковых геодезических измерений (определений)	0.10	–
924	513999.09	2236197.80	Метод спутниковых геодезических измерений (определений)	0.10	–
925	513989.11	2236213.32	Метод спутниковых геодезических измерений (определений)	0.10	–
926	513979.59	2236227.39	Метод спутниковых геодезических измерений (определений)	0.10	–
927	513971.57	2236241.35	Метод спутниковых геодезических измерений (определений)	0.10	–
928	513963.51	2236256.36	Метод спутниковых геодезических измерений (определений)	0.10	–
929	513954.17	2236279.56	Метод спутниковых геодезических измерений (определений)	0.10	–
930	513948.55	2236294.52	Метод спутниковых геодезических измерений (определений)	0.10	–
931	513943.95	2236312.13	Метод спутниковых геодезических измерений (определений)	0.10	–

932	513942.65	2236320.24	Метод спутниковых геодезических измерений (определений)	0.10	–
933	513942.58	2236331.50	Метод спутниковых геодезических измерений (определений)	0.10	–
934	513949.49	2236334.75	Метод спутниковых геодезических измерений (определений)	0.10	–
935	513950.54	2236338.95	Метод спутниковых геодезических измерений (определений)	0.10	–
936	513945.29	2236360.10	Метод спутниковых геодезических измерений (определений)	0.10	–
937	513924.01	2236357.11	Метод спутниковых геодезических измерений (определений)	0.10	–
938	513918.60	2236356.80	Метод спутниковых геодезических измерений (определений)	0.10	–
939	513911.57	2236358.76	Метод спутниковых геодезических измерений (определений)	0.10	–
940	513908.95	2236362.86	Метод спутниковых геодезических измерений (определений)	0.10	–
941	513902.82	2236381.67	Метод спутниковых геодезических измерений (определений)	0.10	–
942	513899.63	2236386.59	Метод спутниковых геодезических измерений (определений)	0.10	–
943	513898.85	2236388.79	Метод спутниковых геодезических измерений (определений)	0.10	–
944	513898.54	2236391.78	Метод спутниковых геодезических измерений (определений)	0.10	–
945	513888.73	2236417.92	Метод спутниковых геодезических измерений (определений)	0.10	–
946	513876.82	2236433.67	Метод спутниковых геодезических измерений (определений)	0.10	–
947	513873.12	2236459.27	Метод спутниковых геодезических измерений (определений)	0.10	–
948	513870.08	2236479.87	Метод спутниковых геодезических измерений (определений)	0.10	–

949	513868.16	2236481.20	Метод спутниковых геодезических измерений (определений)	0.10	–
950	513857.40	2236479.02	Метод спутниковых геодезических измерений (определений)	0.10	–
951	513856.59	2236482.82	Метод спутниковых геодезических измерений (определений)	0.10	–
952	513871.66	2236485.36	Метод спутниковых геодезических измерений (определений)	0.10	–
953	513908.44	2236493.50	Метод спутниковых геодезических измерений (определений)	0.10	–
954	513920.49	2236497.44	Метод спутниковых геодезических измерений (определений)	0.10	–
955	513925.75	2236498.88	Метод спутниковых геодезических измерений (определений)	0.10	–
956	513927.19	2236495.87	Метод спутниковых геодезических измерений (определений)	0.10	–
957	513934.47	2236464.20	Метод спутниковых геодезических измерений (определений)	0.10	–
958	513940.66	2236442.63	Метод спутниковых геодезических измерений (определений)	0.10	–
959	513947.99	2236419.88	Метод спутниковых геодезических измерений (определений)	0.10	–
960	513952.86	2236394.96	Метод спутниковых геодезических измерений (определений)	0.10	–
961	513953.21	2236389.97	Метод спутниковых геодезических измерений (определений)	0.10	–
962	513948.95	2236388.94	Метод спутниковых геодезических измерений (определений)	0.10	–
963	513949.41	2236387.00	Метод спутниковых геодезических измерений (определений)	0.10	–
964	513955.32	2236388.42	Метод спутниковых геодезических измерений (определений)	0.10	–
965	513954.85	2236395.22	Метод спутниковых геодезических измерений (определений)	0.10	–

966	513949.93	2236420.38	Метод спутниковых геодезических измерений (определений)	0.10	–
967	513942.58	2236443.21	Метод спутниковых геодезических измерений (определений)	0.10	–
968	513936.41	2236464.70	Метод спутниковых геодезических измерений (определений)	0.10	–
969	513929.09	2236496.53	Метод спутниковых геодезических измерений (определений)	0.10	–
970	513926.84	2236501.25	Метод спутниковых геодезических измерений (определений)	0.10	–
971	513919.92	2236499.36	Метод спутниковых геодезических измерений (определений)	0.10	–
972	513907.91	2236495.44	Метод спутниковых геодезических измерений (определений)	0.10	–
973	513871.28	2236487.32	Метод спутниковых геодезических измерений (определений)	0.10	–
974	513856.18	2236484.77	Метод спутниковых геодезических измерений (определений)	0.10	–
975	513852.27	2236503.17	Метод спутниковых геодезических измерений (определений)	0.10	–
976	513827.65	2236498.00	Метод спутниковых геодезических измерений (определений)	0.10	–
977	513832.65	2236474.39	Метод спутниковых геодезических измерений (определений)	0.10	–
978	513782.55	2236462.96	Метод спутниковых геодезических измерений (определений)	0.10	–
979	513766.09	2236459.31	Метод спутниковых геодезических измерений (определений)	0.10	–
980	513762.83	2236461.73	Метод спутниковых геодезических измерений (определений)	0.10	–
981	513755.68	2236492.70	Метод спутниковых геодезических измерений (определений)	0.10	–
982	513752.85	2236506.90	Метод спутниковых геодезических измерений (определений)	0.10	–

983	513750.41	2236520.54	Метод спутниковых геодезических измерений (определений)	0.10	–
984	513748.21	2236530.46	Метод спутниковых геодезических измерений (определений)	0.10	–
985	513744.89	2236548.07	Метод спутниковых геодезических измерений (определений)	0.10	–
986	513739.88	2236579.31	Метод спутниковых геодезических измерений (определений)	0.10	–
987	513730.65	2236577.59	Метод спутниковых геодезических измерений (определений)	0.10	–
988	513698.73	2236571.25	Метод спутниковых геодезических измерений (определений)	0.10	–
989	513585.87	2236547.36	Метод спутниковых геодезических измерений (определений)	0.10	–
990	513528.16	2236534.49	Метод спутниковых геодезических измерений (определений)	0.10	–
991	513525.15	2236551.96	Метод спутниковых геодезических измерений (определений)	0.10	–
992	513524.06	2236563.70	Метод спутниковых геодезических измерений (определений)	0.10	–
993	513522.65	2236569.98	Метод спутниковых геодезических измерений (определений)	0.10	–
994	513518.50	2236591.52	Метод спутниковых геодезических измерений (определений)	0.10	–
995	513517.28	2236593.90	Метод спутниковых геодезических измерений (определений)	0.10	–
996	513515.77	2236594.26	Метод спутниковых геодезических измерений (определений)	0.10	–
997	513506.90	2236592.50	Метод спутниковых геодезических измерений (определений)	0.10	–
998	513501.67	2236618.65	Метод спутниковых геодезических измерений (определений)	0.10	–
999	513467.83	2236611.90	Метод спутниковых геодезических измерений (определений)	0.10	–

1000	513470.35	2236599.28	Метод спутниковых геодезических измерений (определений)	0.10	–
1001	513468.97	2236598.87	Метод спутниковых геодезических измерений (определений)	0.10	–
1002	513460.97	2236596.64	Метод спутниковых геодезических измерений (определений)	0.10	–
1003	513458.14	2236594.38	Метод спутниковых геодезических измерений (определений)	0.10	–
1004	513454.47	2236594.83	Метод спутниковых геодезических измерений (определений)	0.10	–
1005	513450.28	2236591.65	Метод спутниковых геодезических измерений (определений)	0.10	–
1006	513451.49	2236590.06	Метод спутниковых геодезических измерений (определений)	0.10	–
1007	513455.03	2236592.75	Метод спутниковых геодезических измерений (определений)	0.10	–
1008	513459.11	2236592.25	Метод спутниковых геодезических измерений (определений)	0.10	–
1009	513459.90	2236593.40	Метод спутниковых геодезических измерений (определений)	0.10	–
1010	513461.79	2236594.80	Метод спутниковых геодезических измерений (определений)	0.10	–
1011	513469.51	2236596.94	Метод спутниковых геодезических измерений (определений)	0.10	–
1012	513470.74	2236597.30	Метод спутниковых геодезических измерений (определений)	0.10	–
1013	513471.29	2236594.56	Метод спутниковых геодезических измерений (определений)	0.10	–
1014	513450.96	2236589.56	Метод спутниковых геодезических измерений (определений)	0.10	–
1015	513448.93	2236588.61	Метод спутниковых геодезических измерений (определений)	0.10	–
1016	513447.91	2236587.10	Метод спутниковых геодезических измерений (определений)	0.10	–

1017	513448.13	2236584.09	Метод спутниковых геодезических измерений (определений)	0.10	–
1018	513452.43	2236562.57	Метод спутниковых геодезических измерений (определений)	0.10	–
1019	513459.84	2236527.90	Метод спутниковых геодезических измерений (определений)	0.10	–
1020	513460.89	2236507.13	Метод спутниковых геодезических измерений (определений)	0.10	–
1021	513426.49	2236500.90	Метод спутниковых геодезических измерений (определений)	0.10	–
1022	513337.27	2236479.79	Метод спутниковых геодезических измерений (определений)	0.10	–
1023	513337.94	2236471.06	Метод спутниковых геодезических измерений (определений)	0.10	–
1024	513339.93	2236471.24	Метод спутниковых геодезических измерений (определений)	0.10	–
1025	513339.35	2236478.23	Метод спутниковых геодезических измерений (определений)	0.10	–
1026	513426.90	2236498.94	Метод спутниковых геодезических измерений (определений)	0.10	–
1027	513463.26	2236505.53	Метод спутниковых геодезических измерений (определений)	0.10	–
1028	513462.79	2236508.59	Метод спутниковых геодезических измерений (определений)	0.10	–
1029	513461.83	2236528.16	Метод спутниковых геодезических измерений (определений)	0.10	–
1030	513454.39	2236562.98	Метод спутниковых геодезических измерений (определений)	0.10	–
1031	513450.12	2236584.35	Метод спутниковых геодезических измерений (определений)	0.10	–
1032	513449.95	2236586.56	Метод спутниковых геодезических измерений (определений)	0.10	–
1033	513451.63	2236587.66	Метод спутниковых геодезических измерений (определений)	0.10	–

1034	513471.68	2236592.59	Метод спутниковых геодезических измерений (определений)	0.10	–
1035	513473.94	2236581.27	Метод спутниковых геодезических измерений (определений)	0.10	–
1036	513507.79	2236588.02	Метод спутниковых геодезических измерений (определений)	0.10	–
1037	513507.34	2236590.27	Метод спутниковых геодезических измерений (определений)	0.10	–
1038	513516.09	2236591.98	Метод спутниковых геодезических измерений (определений)	0.10	–
1039	513520.40	2236569.50	Метод спутниковых геодезических измерений (определений)	0.10	–
1040	513521.78	2236563.37	Метод спутниковых геодезических измерений (определений)	0.10	–
1041	513522.90	2236551.63	Метод спутниковых геодезических измерений (определений)	0.10	–
1042	513526.04	2236533.17	Метод спутниковых геодезических измерений (определений)	0.10	–
1043	513527.30	2236532.00	Метод спутниковых геодезических измерений (определений)	0.10	–
1044	513586.37	2236545.07	Метод спутниковых геодезических измерений (определений)	0.10	–
1045	513731.10	2236575.35	Метод спутниковых геодезических измерений (определений)	0.10	–
1046	513738.01	2236576.65	Метод спутниковых геодезических измерений (определений)	0.10	–
1047	513742.55	2236547.73	Метод спутниковых геодезических измерений (определений)	0.10	–
1048	513745.87	2236530.00	Метод спутниковых геодезических измерений (определений)	0.10	–
1049	513748.12	2236520.10	Метод спутниковых геодезических измерений (определений)	0.10	–
1050	513750.49	2236506.55	Метод спутниковых геодезических измерений (определений)	0.10	–

1051	513753.32	2236492.25	Метод спутниковых геодезических измерений (определений)	0.10	–
1052	513760.68	2236460.42	Метод спутниковых геодезических измерений (определений)	0.10	–
1053	513765.48	2236456.81	Метод спутниковых геодезических измерений (определений)	0.10	–
1054	513782.92	2236460.64	Метод спутниковых геодезических измерений (определений)	0.10	–
1055	513796.62	2236462.78	Метод спутниковых геодезических измерений (определений)	0.10	–
1056	513800.67	2236463.71	Метод спутниковых геодезических измерений (определений)	0.10	–
872	513805.46	2236440.89	Метод спутниковых геодезических измерений (определений)	0.10	–
Граница1(8)	–	–	–	–	–
1057	513216.36	2234586.81	Метод спутниковых геодезических измерений (определений)	0.10	–
1058	513217.57	2234585.22	Метод спутниковых геодезических измерений (определений)	0.10	–
1059	513247.56	2234607.98	Метод спутниковых геодезических измерений (определений)	0.10	–
1060	513248.69	2234609.44	Метод спутниковых геодезических измерений (определений)	0.10	–
1061	513249.04	2234611.33	Метод спутниковых геодезических измерений (определений)	0.10	–
1062	513230.97	2234653.09	Метод спутниковых геодезических измерений (определений)	0.10	–
1063	513189.72	2234747.52	Метод спутниковых геодезических измерений (определений)	0.10	–
1064	513174.70	2234781.42	Метод спутниковых геодезических измерений (определений)	0.10	–
1065	513157.57	2234819.69	Метод спутниковых геодезических измерений (определений)	0.10	–
1066	513154.53	2234827.62	Метод спутниковых геодезических измерений (определений)	0.10	–

1067	513147.41	2234850.11	Метод спутниковых геодезических измерений (определений)	0.10	–
1068	513143.89	2234864.65	Метод спутниковых геодезических измерений (определений)	0.10	–
1069	513118.74	2234858.03	Метод спутниковых геодезических измерений (определений)	0.10	–
1070	513096.78	2234852.02	Метод спутниковых геодезических измерений (определений)	0.10	–
1071	513093.61	2234854.65	Метод спутниковых геодезических измерений (определений)	0.10	–
1072	513087.43	2234879.58	Метод спутниковых геодезических измерений (определений)	0.10	–
1073	513083.94	2234896.26	Метод спутниковых геодезических измерений (определений)	0.10	–
1074	513083.71	2234901.22	Метод спутниковых геодезических измерений (определений)	0.10	–
1075	513081.46	2234926.98	Метод спутниковых геодезических измерений (определений)	0.10	–
1076	513081.80	2234937.99	Метод спутниковых геодезических измерений (определений)	0.10	–
1077	513077.55	2234958.44	Метод спутниковых геодезических измерений (определений)	0.10	–
1078	513071.59	2234984.80	Метод спутниковых геодезических измерений (определений)	0.10	–
1079	513066.67	2235005.52	Метод спутниковых геодезических измерений (определений)	0.10	–
1080	513056.69	2235052.05	Метод спутниковых геодезических измерений (определений)	0.10	–
1081	513053.03	2235069.65	Метод спутниковых геодезических измерений (определений)	0.10	–
1082	513044.67	2235106.95	Метод спутниковых геодезических измерений (определений)	0.10	–
1083	513043.19	2235115.80	Метод спутниковых геодезических измерений (определений)	0.10	–

1084	513039.47	2235135.73	Метод спутниковых геодезических измерений (определений)	0.10	–
1085	513036.94	2235151.65	Метод спутниковых геодезических измерений (определений)	0.10	–
1086	513034.05	2235164.13	Метод спутниковых геодезических измерений (определений)	0.10	–
1087	513023.13	2235215.21	Метод спутниковых геодезических измерений (определений)	0.10	–
1088	513020.66	2235227.26	Метод спутниковых геодезических измерений (определений)	0.10	–
1089	513019.61	2235228.97	Метод спутниковых геодезических измерений (определений)	0.10	–
1090	513018.09	2235230.11	Метод спутниковых геодезических измерений (определений)	0.10	–
1091	513016.21	2235230.84	Метод спутниковых геодезических измерений (определений)	0.10	–
1092	513013.24	2235231.27	Метод спутниковых геодезических измерений (определений)	0.10	–
1093	513012.95	2235229.29	Метод спутниковых геодезических измерений (определений)	0.10	–
1094	513015.70	2235228.88	Метод спутниковых геодезических измерений (определений)	0.10	–
1095	513018.11	2235227.60	Метод спутниковых геодезических измерений (определений)	0.10	–
1096	513018.78	2235226.51	Метод спутниковых геодезических измерений (определений)	0.10	–
1097	513021.16	2235214.80	Метод спутниковых геодезических измерений (определений)	0.10	–
1098	513032.09	2235163.71	Метод спутниковых геодезических измерений (определений)	0.10	–
1099	513034.98	2235151.27	Метод спутниковых геодезических измерений (определений)	0.10	–
1100	513037.50	2235135.39	Метод спутниковых геодезических измерений (определений)	0.10	–

1101	513041.22	2235115.45	Метод спутниковых геодезических измерений (определений)	0.10	–
1102	513042.71	2235106.57	Метод спутниковых геодезических измерений (определений)	0.10	–
1103	513051.08	2235069.23	Метод спутниковых геодезических измерений (определений)	0.10	–
1104	513054.73	2235051.64	Метод спутниковых геодезических измерений (определений)	0.10	–
1105	513064.72	2235005.08	Метод спутниковых геодезических измерений (определений)	0.10	–
1106	513069.65	2234984.35	Метод спутниковых геодезических измерений (определений)	0.10	–
1107	513075.60	2234958.02	Метод спутниковых геодезических измерений (определений)	0.10	–
1108	513079.79	2234937.82	Метод спутниковых геодезических измерений (определений)	0.10	–
1109	513079.46	2234926.92	Метод спутниковых геодезических измерений (определений)	0.10	–
1110	513081.72	2234901.05	Метод спутниковых геодезических измерений (определений)	0.10	–
1111	513081.95	2234896.01	Метод спутниковых геодезических измерений (определений)	0.10	–
1112	513085.48	2234879.13	Метод спутниковых геодезических измерений (определений)	0.10	–
1113	513091.83	2234853.54	Метод спутниковых геодезических измерений (определений)	0.10	–
1114	513096.30	2234849.82	Метод спутниковых геодезических измерений (определений)	0.10	–
1115	513142.43	2234862.20	Метод спутниковых геодезических измерений (определений)	0.10	–
1116	513145.48	2234849.57	Метод спутниковых геодезических измерений (определений)	0.10	–
1117	513152.64	2234826.96	Метод спутниковых геодезических измерений (определений)	0.10	–

1118	513155.72	2234818.92	Метод спутниковых геодезических измерений (определений)	0.10	–
1119	513187.89	2234746.71	Метод спутниковых геодезических измерений (определений)	0.10	–
1120	513229.13	2234652.30	Метод спутниковых геодезических измерений (определений)	0.10	–
1121	513246.95	2234611.02	Метод спутниковых геодезических измерений (определений)	0.10	–
1122	513246.14	2234609.40	Метод спутниковых геодезических измерений (определений)	0.10	–
1057	513216.36	2234586.81	Метод спутниковых геодезических измерений (определений)	0.10	–
Граница1(9)	–	–	–	–	–
1123	512983.34	2235414.97	Метод спутниковых геодезических измерений (определений)	0.10	–
1124	512985.19	2235414.21	Метод спутниковых геодезических измерений (определений)	0.10	–
1125	512989.64	2235425.10	Метод спутниковых геодезических измерений (определений)	0.10	–
1126	512985.23	2235451.25	Метод спутниковых геодезических измерений (определений)	0.10	–
1127	512983.70	2235462.00	Метод спутниковых геодезических измерений (определений)	0.10	–
1128	512995.82	2235487.86	Метод спутниковых геодезических измерений (определений)	0.10	–
1129	513004.78	2235509.52	Метод спутниковых геодезических измерений (определений)	0.10	–
1130	513007.22	2235514.88	Метод спутниковых геодезических измерений (определений)	0.10	–
1131	513009.75	2235546.88	Метод спутниковых геодезических измерений (определений)	0.10	–
1132	513007.76	2235547.04	Метод спутниковых геодезических измерений (определений)	0.10	–
1133	513005.25	2235515.39	Метод спутниковых геодезических измерений (определений)	0.10	–

1134	513002.95	2235510.32	Метод спутниковых геодезических измерений (определений)	0.10	–
1135	512993.99	2235488.67	Метод спутниковых геодезических измерений (определений)	0.10	–
1136	512981.64	2235462.31	Метод спутниковых геодезических измерений (определений)	0.10	–
1137	512983.25	2235450.94	Метод спутниковых геодезических измерений (определений)	0.10	–
1138	512987.58	2235425.35	Метод спутниковых геодезических измерений (определений)	0.10	–
1123	512983.34	2235414.97	Метод спутниковых геодезических измерений (определений)	0.10	–

3. Сведения о характерных точках части (частей) границы объекта

Обозначение характерных точек части границы	Координаты, м		Метод определения координат характерной точки	Средняя квадратическая погрешность положения характерной точки (M_t), м	Описание обозначения точки на местности (при наличии)
	X	Y			
1	2	3	4	5	6
–	–	–	–	–	–

Схема расположения границ публичного сервитута
для эксплуатации объекта электросетевого хозяйства

«Электросетевой комплекс Подстанция 110/35/6 кВ «Суханки» (КЛ 0,4кВ от ТП 6040,КЛ 0,4кВ от ТП 6172, КЛ 0,4кВ от ТП 6183, КЛ 0,4кВ от ТП 6108, КЛ 0,4кВ от ТП 6085, КЛ 0,4кВ от ТП 6174,КЛ 0,4кВ от КТП 6037, КЛ 0,4кВ от КТП 6130)»

(наименование объекта)

План границ объекта

Обзорная схема границ объекта

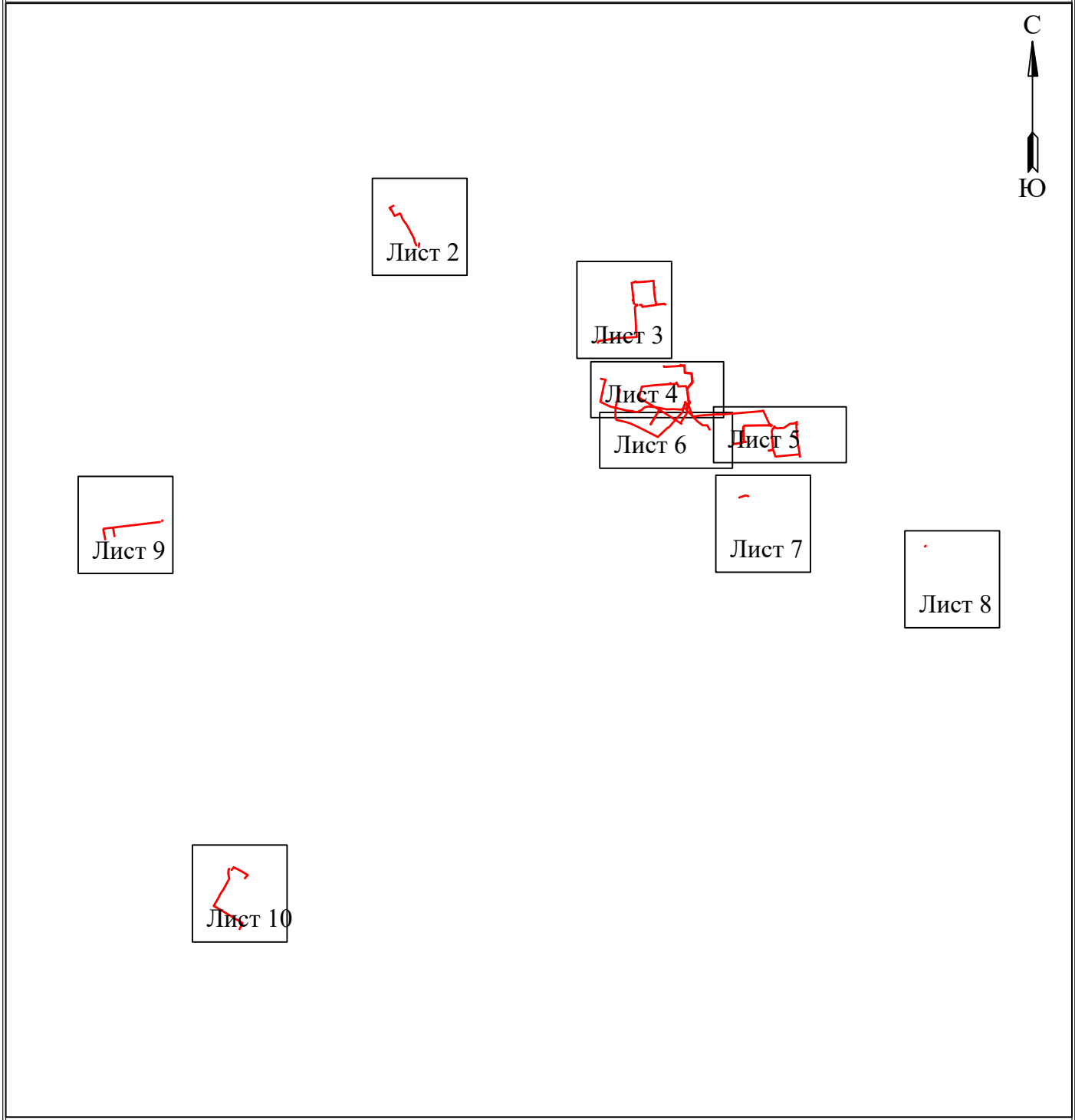

Лист 1 из 10

Условные обозначения:

- граница устанавливаемого публичного сервитута

Схема расположения границ публичного сервитута
для эксплуатации объекта электросетевого хозяйства

«Электросетевой комплекс Подстанция 110/35/6 кВ «Суханки» (КЛ 0,4кВ от ТП 6040,КЛ 0,4кВ от ТП 6172, КЛ 0,4кВ от ТП 6183, КЛ 0,4кВ от ТП 6108, КЛ 0,4кВ от ТП 6085, КЛ 0,4кВ от ТП 6174,КЛ 0,4кВ от КТП 6037, КЛ 0,4кВ от КТП 6130)»

(наименование объекта)

План границ объекта

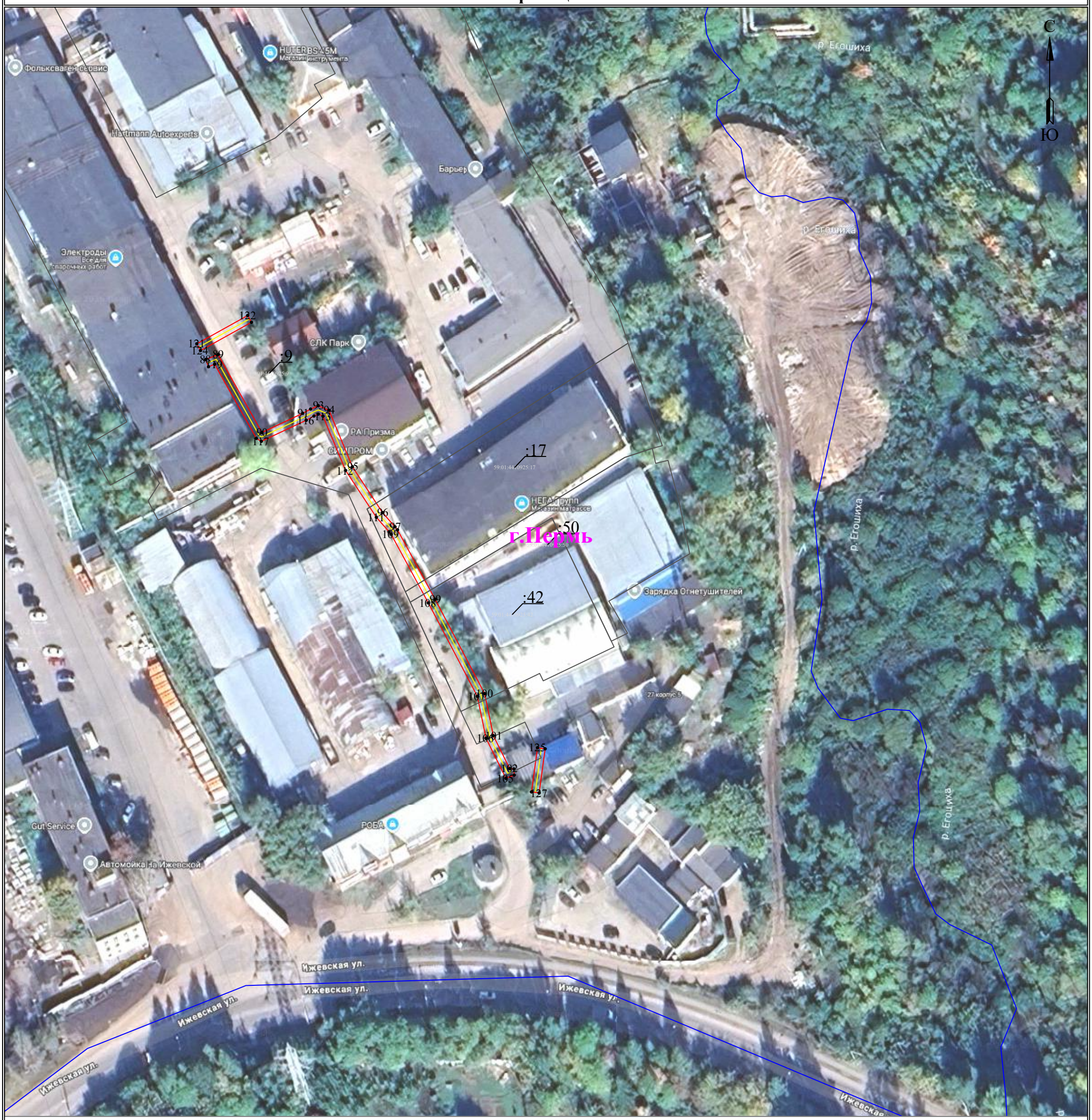

Масштаб 1:1000

Лист 2 из 10

Используемые условные знаки и обозначения:

- ● 1 - обозначение характерной точки границы устанавливаемого публичного сервитута
- - границы земельных участков, попадающих в зону публичного сервитута
- - граница кадастрового квартала
- 59:01:4413664 - номер кадастрового квартала
- - граница устанавливаемого публичного сервитута
- г. Пермь - наименование населенного пункта
- - ось линии, контур объекта

Схема расположения границ публичного сервитута
для эксплуатации объекта электросетевого хозяйства

«Электросетевой комплекс Подстанция 110/35/6 кВ «Суханки» (КЛ 0,4кВ от ТП 6040,КЛ 0,4кВ от ТП 6172, КЛ 0,4кВ от ТП 6183, КЛ 0,4кВ от ТП 6108, КЛ 0,4кВ от ТП 6085, КЛ 0,4кВ от ТП 6174,КЛ 0,4кВ от КТП 6037, КЛ 0,4кВ от КТП 6130)»
(наименование объекта)

План границ объекта

Масштаб 1:1000

Лист 3 из 10

Используемые условные знаки и обозначения:

- ● 1 - обозначение характерной точки границы устанавливаемого публичного сервитута
- - границы земельных участков, попадающих в зону публичного сервитута
- - граница кадастрового квартала
- 59:01:4413664 - номер кадастрового квартала
- - граница устанавливаемого публичного сервитута
- г. Пермь - наименование населенного пункта
- - ось линии, контур объекта

Схема расположения границ публичного сервитута
для эксплуатации объекта электросетевого хозяйства

«Электросетевой комплекс Подстанция 110/35/6 кВ «Суханки» (КЛ 0,4кВ от ТП 6040,КЛ 0,4кВ от ТП 6172, КЛ 0,4кВ от ТП 6183, КЛ 0,4кВ от ТП 6108, КЛ 0,4кВ от ТП 6085, КЛ 0,4кВ от ТП 6174,КЛ 0,4кВ от КТП 6037, КЛ 0,4кВ от КТП 6130)»
(наименование объекта)

План границ объекта

Масштаб 1:1000

Лист 4 из 10

Используемые условные знаки и обозначения:

- ● 1 - обозначение характерной точки границы устанавливаемого публичного сервитута
- границы земельных участков, попадающих в зону публичного сервитута
- граница кадастрового квартала
- 59:01:4413664 - номер кадастрового квартала
- граница устанавливаемого публичного сервитута
- г. Пермь - наименование населенного пункта
- ось линии, контур объекта

Схема расположения границ публичного сервитута
для эксплуатации объекта электросетевого хозяйства

«Электросетевой комплекс Подстанция 110/35/6 кВ «Суханки» (КЛ 0,4кВ от ТП 6040,КЛ 0,4кВ от ТП 6172, КЛ 0,4кВ от ТП 6183, КЛ 0,4кВ от ТП 6108, КЛ 0,4кВ от ТП 6085, КЛ 0,4кВ от ТП 6174,КЛ 0,4кВ от КТП 6037, КЛ 0,4кВ от КТП 6130)»
(наименование объекта)

План границ объекта

Масштаб 1:1000

Лист 5 из 10

Используемые условные знаки и обозначения:

- ● 1 - обозначение характерной точки границы устанавливаемого публичного сервитута
- границы земельных участков, попадающих в зону публичного сервитута
- граница кадастрового квартала
- 59:01:4413664 - номер кадастрового квартала
- граница устанавливаемого публичного сервитута
- г. Пермь - наименование населенного пункта
- ось линии, контур объекта

Схема расположения границ публичного сервитута
для эксплуатации объекта электросетевого хозяйства

«Электросетевой комплекс Подстанция 110/35/6 кВ «Суханки» (КЛ 0,4кВ от ТП 6040,КЛ 0,4кВ от ТП 6172, КЛ 0,4кВ от ТП 6183, КЛ 0,4кВ от ТП 6108, КЛ 0,4кВ от ТП 6085, КЛ 0,4кВ от ТП 6174,КЛ 0,4кВ от КТП 6037, КЛ 0,4кВ от КТП 6130)»
(наименование объекта)

План границ объекта

Масштаб 1:1000

Лист 6 из 10

Используемые условные знаки и обозначения:

- ● 1 - обозначение характерной точки границы устанавливаемого публичного сервитута
- - границы земельных участков, попадающих в зону публичного сервитута
- - граница кадастрового квартала
- 59:01:4413664 - номер кадастрового квартала
- - граница устанавливаемого публичного сервитута
- г. Пермь - наименование населенного пункта
- - ось линии, контур объекта

Схема расположения границ публичного сервитута
для эксплуатации объекта электросетевого хозяйства

«Электросетевой комплекс Подстанция 110/35/6 кВ «Суханки» (КЛ 0,4кВ от ТП 6040,КЛ 0,4кВ от ТП 6172, КЛ 0,4кВ от ТП 6183, КЛ 0,4кВ от ТП 6108, КЛ 0,4кВ от ТП 6085, КЛ 0,4кВ от ТП 6174,КЛ 0,4кВ от КТП 6037, КЛ 0,4кВ от КТП 6130)»

(наименование объекта)

План границ объекта



Масштаб 1:1000

Лист 7 из 10

Используемые условные знаки и обозначения:

- ● 1 - обозначение характерной точки границы устанавливаемого публичного сервитута
- - границы земельных участков, попадающих в зону публичного сервитута
- - граница кадастрового квартала
- 59:01:4413664 - номер кадастрового квартала
- - граница устанавливаемого публичного сервитута
- г. Пермь - наименование населенного пункта
- - ось линии, контур объекта

Схема расположения границ публичного сервитута
для эксплуатации объекта электросетевого хозяйства

«Электросетевой комплекс Подстанция 110/35/6 кВ «Суханки» (КЛ 0,4кВ от ТП 6040,КЛ 0,4кВ от ТП 6172, КЛ 0,4кВ от ТП 6183, КЛ 0,4кВ от ТП 6108, КЛ 0,4кВ от ТП 6085, КЛ 0,4кВ от ТП 6174,КЛ 0,4кВ от КТП 6037, КЛ 0,4кВ от КТП 6130)»

(наименование объекта)

План границ объекта



Масштаб 1:1000

Лист 8 из 10

Используемые условные знаки и обозначения:

- ● 1 - обозначение характерной точки границы устанавливаемого публичного сервитута
- - границы земельных участков, попадающих в зону публичного сервитута
- - граница кадастрового квартала
- 59:01:4413664 - номер кадастрового квартала
- - граница устанавливаемого публичного сервитута
- г. Пермь - наименование населенного пункта
- - ось линии, контур объекта

Схема расположения границ публичного сервитута

для эксплуатации объекта электросетевого хозяйства

«Электросетевой комплекс Подстанция 110/35/6 кВ «Суханки» (КЛ 0,4кВ от ТП 6040,КЛ 0,4кВ от ТП 6172, КЛ 0,4кВ от ТП 6183, КЛ 0,4кВ от ТП 6108, КЛ 0,4кВ от ТП 6085, КЛ 0,4кВ от ТП 6174,КЛ 0,4кВ от КТП 6037, КЛ 0,4кВ от КТП 6130)»

(наименование объекта)

План границ объекта

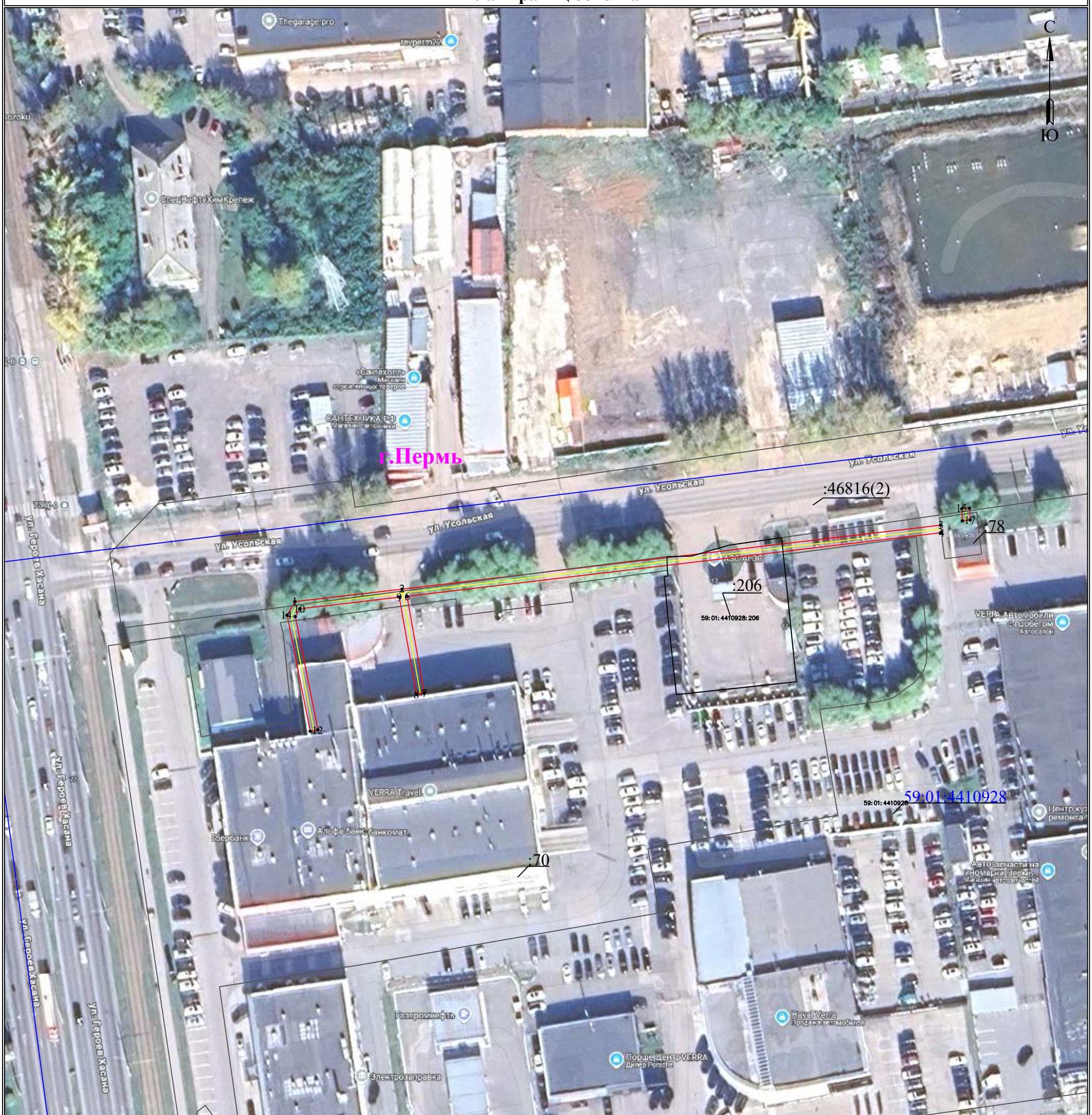

Масштаб 1:1000

Лист 9 из 10

Используемые условные знаки и обозначения:

- ● 1 - обозначение характерной точки границы устанавливаемого публичного сервитута
- - границы земельных участков, попадающих в зону публичного сервитута
- - граница кадастрового квартала
- 59:01:4413664 - номер кадастрового квартала
- - граница устанавливаемого публичного сервитута
- г. Пермь - наименование населенного пункта
- - ось линии, контур объекта

Схема расположения границ публичного сервитута
для эксплуатации объекта электросетевого хозяйства

«Электросетевой комплекс Подстанция 110/35/6 кВ «Суханки» (КЛ 0,4кВ от ТП 6040,КЛ 0,4кВ от ТП 6172, КЛ 0,4кВ от ТП 6183, КЛ 0,4кВ от ТП 6108, КЛ 0,4кВ от ТП 6085, КЛ 0,4кВ от ТП 6174,КЛ 0,4кВ от КТП 6037, КЛ 0,4кВ от КТП 6130)»

(наименование объекта)

План границ объекта



Масштаб 1:1000

Лист 10 из 10

Используемые условные знаки и обозначения:

- 1 - обозначение характерной точки границы устанавливаемого публичного сервитута
- границы земельных участков, попадающих в зону публичного сервитута
- граница кадастрового квартала
- 59:01:4413664 - номер кадастрового квартала
- граница устанавливаемого публичного сервитута
- г. Пермь - наименование населенного пункта
- ось линии, контур объекта

ГРАФИЧЕСКОЕ ОПИСАНИЕ

местоположения границ публичного сервитута

Электросетевой комплекс Подстанция 110/35/6 кВ «Суханки» (КЛ 0,4кВ от ТП 6040,КЛ 0,4кВ от ТП 6172, КЛ 0,4кВ от ТП 6183, КЛ 0,4кВ от ТП 6108, КЛ 0,4кВ от ТП 6085, КЛ 0,4кВ от ТП 6174,КЛ 0,4кВ от КТП 6037, КЛ 0,4кВ от КТП 6130)

(наименование объекта, местоположение границ которого описано (далее - объект)

Раздел 1

Сведения об объекте		
№ п/п	Характеристики объекта	Описание характеристик
1	2	3
1	Местоположение объекта	Пермский край, городской округ Пермский, город Пермь
2	Площадь объекта +/- величина погрешности определения площади (Р+/- Дельта Р)	7515 кв.м ± 17.41 кв.м
3	Иные характеристики объекта	Публичный сервитут устанавливается в целях эксплуатации объекта электросетевого хозяйства «Электросетевой комплекс Подстанция 110/35/6 кВ «Суханки» (КЛ 0,4кВ от ТП 6040,КЛ 0,4кВ от ТП 6172, КЛ 0,4кВ от ТП 6183, КЛ 0,4кВ от ТП 6108, КЛ 0,4кВ от ТП 6085, КЛ 0,4кВ от ТП 6174,КЛ 0,4кВ от КТП 6037, КЛ 0,4кВ от КТП 6130)» (в соответствии со статьей 3.6 Федерального закона от 25 октября 2001 г. № 137-ФЗ «О введении в действие Земельного кодекса Российской Федерации»). Срок установления публичного сервитута - сорок девять лет (согласно п.1 ст. 39.45 ЗК РФ).

Раздел 2

Сведения о местоположении границ объекта

1. Система координат МСК-59, зона 2

2. Сведения о характерных точках границ объекта

Обозначение характерных точек границ	Координаты, м		Метод определения координат характерной точки	Средняя квадратическая погрешность положения характерной точки (M_t), м	Описание обозначения точки на местности (при наличии)
	X	Y			
1	2	3	4	5	6
Граница1(1)	–	–	–	–	–
1	514036.21	2232973.92	Метод спутниковых геодезических измерений (определений)	0.10	–
2	514039.45	2233001.71	Метод спутниковых геодезических измерений (определений)	0.10	–
3	514056.06	2233141.39	Метод спутниковых геодезических измерений (определений)	0.10	–
4	514054.14	2233141.65	Метод спутниковых геодезических измерений	0.10	–

			(определений)		
5	514054.06	2233141.36	Метод спутниковых геодезических измерений (определений)	0.10	–
6	514037.59	2233003.00	Метод спутниковых геодезических измерений (определений)	0.10	–
7	514012.54	2233007.43	Метод спутниковых геодезических измерений (определений)	0.10	–
8	514012.20	2233005.47	Метод спутниковых геодезических измерений (определений)	0.10	–
9	514037.38	2233000.98	Метод спутниковых геодезических измерений (определений)	0.10	–
10	514034.34	2232975.16	Метод спутниковых геодезических измерений (определений)	0.10	–
11	514032.35	2232974.02	Метод спутниковых геодезических измерений (определений)	0.10	–
12	514002.97	2232979.87	Метод спутниковых геодезических измерений (определений)	0.10	–
13	514002.58	2232977.90	Метод спутниковых геодезических измерений (определений)	0.10	–
14	514032.70	2232971.90	Метод спутниковых геодезических измерений (определений)	0.10	–
1	514036.21	2232973.92	Метод спутниковых геодезических измерений (определений)	0.10	–
Граница1(2)	–	–	–	–	–
15	514060.32	2233146.93	Метод спутниковых геодезических измерений (определений)	0.10	–
16	514060.41	2233148.93	Метод спутниковых геодезических измерений (определений)	0.10	–
17	514057.40	2233149.09	Метод спутниковых геодезических измерений (определений)	0.10	–
18	514057.16	2233147.10	Метод спутниковых геодезических измерений (определений)	0.10	–
15	514060.32	2233146.93	Метод спутниковых геодезических измерений (определений)	0.10	–
Граница1(3)	–	–	–	–	–
19	513023.51	2233353.36	Метод спутниковых геодезических	0.10	–

			измерений (определений)		
20	513023.65	2233353.58	Метод спутниковых геодезических измерений (определений)	0.10	–
21	513026.29	2233356.25	Метод спутниковых геодезических измерений (определений)	0.10	–
22	513031.41	2233359.82	Метод спутниковых геодезических измерений (определений)	0.10	–
23	513020.35	2233381.68	Метод спутниковых геодезических измерений (определений)	0.10	–
24	513007.21	2233403.42	Метод спутниковых геодезических измерений (определений)	0.10	–
25	512996.25	2233393.68	Метод спутниковых геодезических измерений (определений)	0.10	–
26	512997.59	2233392.19	Метод спутниковых геодезических измерений (определений)	0.10	–
27	513006.74	2233400.33	Метод спутниковых геодезических измерений (определений)	0.10	–
28	513018.59	2233380.71	Метод спутниковых геодезических измерений (определений)	0.10	–
29	513028.84	2233360.47	Метод спутниковых геодезических измерений (определений)	0.10	–
30	513024.99	2233357.79	Метод спутниковых геодезических измерений (определений)	0.10	–
31	513021.06	2233353.81	Метод спутниковых геодезических измерений (определений)	0.10	–
32	513021.93	2233352.54	Метод спутниковых геодезических измерений (определений)	0.10	–
19	513023.51	2233353.36	Метод спутниковых геодезических измерений (определений)	0.10	–
Граница1(4)	–	–	–	–	–
33	513026.39	2233345.57	Метод спутниковых геодезических измерений (определений)	0.10	–
34	513026.49	2233346.96	Метод спутниковых геодезических измерений (определений)	0.10	–
35	513026.00	2233348.08	Метод спутниковых геодезических	0.10	–

			измерений (определений)		
36	513024.16	2233347.27	Метод спутниковых геодезических измерений (определений)	0.10	–
37	513024.37	2233346.80	Метод спутниковых геодезических измерений (определений)	0.10	–
38	513022.28	2233345.77	Метод спутниковых геодезических измерений (определений)	0.10	–
39	513019.63	2233345.54	Метод спутниковых геодезических измерений (определений)	0.10	–
40	513011.53	2233345.15	Метод спутниковых геодезических измерений (определений)	0.10	–
41	513010.57	2233345.09	Метод спутниковых геодезических измерений (определений)	0.10	–
42	513007.16	2233345.73	Метод спутниковых геодезических измерений (определений)	0.10	–
43	513001.84	2233346.94	Метод спутниковых геодезических измерений (определений)	0.10	–
44	512996.59	2233348.24	Метод спутниковых геодезических измерений (определений)	0.10	–
45	512991.45	2233345.47	Метод спутниковых геодезических измерений (определений)	0.10	–
46	512984.79	2233341.99	Метод спутниковых геодезических измерений (определений)	0.10	–
47	512975.22	2233336.65	Метод спутниковых геодезических измерений (определений)	0.10	–
48	512970.73	2233334.32	Метод спутниковых геодезических измерений (определений)	0.10	–
49	512965.55	2233331.51	Метод спутниковых геодезических измерений (определений)	0.10	–
50	512962.72	2233329.93	Метод спутниковых геодезических измерений (определений)	0.10	–
51	512956.40	2233325.40	Метод спутниковых геодезических измерений (определений)	0.10	–
52	512949.34	2233320.84	Метод спутниковых геодезических измерений	0.10	–

			(определений)		
53	512940.61	2233316.57	Метод спутниковых геодезических измерений (определений)	0.10	–
54	512930.77	2233310.97	Метод спутниковых геодезических измерений (определений)	0.10	–
55	512924.74	2233307.49	Метод спутниковых геодезических измерений (определений)	0.10	–
56	512915.74	2233302.09	Метод спутниковых геодезических измерений (определений)	0.10	–
57	512915.61	2233302.14	Метод спутниковых геодезических измерений (определений)	0.10	–
58	512911.42	2233309.60	Метод спутниковых геодезических измерений (определений)	0.10	–
59	512902.82	2233324.44	Метод спутниковых геодезических измерений (определений)	0.10	–
60	512876.84	2233367.78	Метод спутниковых геодезических измерений (определений)	0.10	–
61	512865.02	2233387.60	Метод спутниковых геодезических измерений (определений)	0.10	–
62	512845.66	2233378.31	Метод спутниковых геодезических измерений (определений)	0.10	–
63	512846.52	2233376.51	Метод спутниковых геодезических измерений (определений)	0.10	–
64	512864.24	2233385.00	Метод спутниковых геодезических измерений (определений)	0.10	–
65	512875.12	2233366.75	Метод спутниковых геодезических измерений (определений)	0.10	–
66	512901.10	2233323.43	Метод спутниковых геодезических измерений (определений)	0.10	–
67	512909.68	2233308.61	Метод спутниковых геодезических измерений (определений)	0.10	–
68	512914.23	2233300.53	Метод спутниковых геодезических измерений (определений)	0.10	–
69	512915.93	2233299.87	Метод спутниковых геодезических измерений (определений)	0.10	–

70	512925.75	2233305.77	Метод спутниковых геодезических измерений (определений)	0.10	–
71	512931.77	2233309.23	Метод спутниковых геодезических измерений (определений)	0.10	–
72	512941.53	2233314.80	Метод спутниковых геодезических измерений (определений)	0.10	–
73	512950.33	2233319.10	Метод спутниковых геодезических измерений (определений)	0.10	–
74	512957.52	2233323.75	Метод спутниковых геодезических измерений (определений)	0.10	–
75	512963.80	2233328.23	Метод спутниковых геодезических измерений (определений)	0.10	–
76	512966.51	2233329.75	Метод спутниковых геодезических измерений (определений)	0.10	–
77	512971.68	2233332.54	Метод спутниковых геодезических измерений (определений)	0.10	–
78	512976.16	2233334.90	Метод спутниковых геодезических измерений (определений)	0.10	–
79	512985.74	2233340.23	Метод спутниковых геодезических измерений (определений)	0.10	–
80	512992.40	2233343.70	Метод спутниковых геодезических измерений (определений)	0.10	–
81	512996.86	2233346.12	Метод спутниковых геодезических измерений (определений)	0.10	–
82	513001.39	2233345.00	Метод спутниковых геодезических измерений (определений)	0.10	–
83	513006.76	2233343.78	Метод спутниковых геодезических измерений (определений)	0.10	–
84	513010.44	2233343.09	Метод спутниковых геодезических измерений (определений)	0.10	–
85	513011.63	2233343.14	Метод спутниковых геодезических измерений (определений)	0.10	–
86	513019.76	2233343.54	Метод спутниковых геодезических измерений (определений)	0.10	–
87	513022.83	2233343.81	Метод спутниковых	0.10	–

			геодезических измерений (определений)		
33	513026.39	2233345.57	Метод спутниковых геодезических измерений (определений)	0.10	–
Граница1(5)	–	–	–	–	–
88	514983.75	2233823.83	Метод спутниковых геодезических измерений (определений)	0.10	–
89	514985.04	2233827.05	Метод спутниковых геодезических измерений (определений)	0.10	–
90	514964.82	2233838.44	Метод спутниковых геодезических измерений (определений)	0.10	–
91	514969.79	2233849.03	Метод спутниковых геодезических измерений (определений)	0.10	–
92	514970.89	2233851.05	Метод спутниковых геодезических измерений (определений)	0.10	–
93	514971.77	2233853.06	Метод спутниковых геодезических измерений (определений)	0.10	–
94	514970.58	2233855.83	Метод спутниковых геодезических измерений (определений)	0.10	–
95	514955.92	2233861.92	Метод спутниковых геодезических измерений (определений)	0.10	–
96	514944.03	2233869.73	Метод спутниковых геодезических измерений (определений)	0.10	–
97	514940.36	2233872.95	Метод спутниковых геодезических измерений (определений)	0.10	–
98	514939.57	2233873.61	Метод спутниковых геодезических измерений (определений)	0.10	–
99	514921.55	2233883.37	Метод спутниковых геодезических измерений (определений)	0.10	–
100	514897.08	2233896.21	Метод спутниковых геодезических измерений (определений)	0.10	–
101	514886.17	2233898.48	Метод спутниковых геодезических измерений (определений)	0.10	–
102	514877.64	2233902.71	Метод спутниковых геодезических измерений (определений)	0.10	–
103	514877.53	2233903.81	Метод спутниковых	0.10	–

			геодезических измерений (определений)		
104	514875.95	2233903.89	Метод спутниковых геодезических измерений (определений)	0.10	–
105	514875.12	2233901.73	Метод спутниковых геодезических измерений (определений)	0.10	–
106	514885.51	2233896.58	Метод спутниковых геодезических измерений (определений)	0.10	–
107	514896.40	2233894.31	Метод спутниковых геодезических измерений (определений)	0.10	–
108	514920.61	2233881.61	Метод спутниковых геодезических измерений (определений)	0.10	–
109	514938.44	2233871.95	Метод спутниковых геодезических измерений (определений)	0.10	–
110	514939.06	2233871.43	Метод спутниковых геодезических измерений (определений)	0.10	–
111	514942.82	2233868.13	Метод спутниковых геодезических измерений (определений)	0.10	–
112	514954.98	2233860.15	Метод спутниковых геодезических измерений (определений)	0.10	–
113	514969.06	2233854.29	Метод спутниковых геодезических измерений (определений)	0.10	–
114	514969.59	2233853.07	Метод спутниковых геодезических измерений (определений)	0.10	–
115	514969.09	2233851.93	Метод спутниковых геодезических измерений (определений)	0.10	–
116	514968.00	2233849.93	Метод спутниковых геодезических измерений (определений)	0.10	–
117	514962.54	2233838.28	Метод спутниковых геодезических измерений (определений)	0.10	–
118	514963.30	2233837.01	Метод спутниковых геодезических измерений (определений)	0.10	–
119	514982.53	2233826.17	Метод спутниковых геодезических измерений (определений)	0.10	–
120	514981.89	2233824.58	Метод спутниковых геодезических	0.10	–

			измерений (определений)		
88	514983.75	2233823.83	Метод спутниковых геодезических измерений (определений)	0.10	–
Граница1(6)	–	–	–	–	–
121	514987.82	2233821.54	Метод спутниковых геодезических измерений (определений)	0.10	–
122	514995.16	2233834.73	Метод спутниковых геодезических измерений (определений)	0.10	–
123	514993.41	2233835.71	Метод спутниковых геодезических измерений (определений)	0.10	–
124	514986.07	2233822.51	Метод спутниковых геодезических измерений (определений)	0.10	–
121	514987.82	2233821.54	Метод спутниковых геодезических измерений (определений)	0.10	–
Граница1(7)	–	–	–	–	–
125	514883.04	2233909.94	Метод спутниковых геодезических измерений (определений)	0.10	–
126	514882.77	2233911.92	Метод спутниковых геодезических измерений (определений)	0.10	–
127	514871.33	2233910.36	Метод спутниковых геодезических измерений (определений)	0.10	–
128	514871.59	2233908.38	Метод спутниковых геодезических измерений (определений)	0.10	–
125	514883.04	2233909.94	Метод спутниковых геодезических измерений (определений)	0.10	–
Граница1(8)	–	–	–	–	–
129	514769.90	2234554.04	Метод спутниковых геодезических измерений (определений)	0.10	–
130	514767.64	2234555.12	Метод спутниковых геодезических измерений (определений)	0.10	–
131	514769.71	2234585.35	Метод спутниковых геодезических измерений (определений)	0.10	–
132	514772.04	2234607.42	Метод спутниковых геодезических измерений (определений)	0.10	–
133	514754.45	2234608.06	Метод спутниковых геодезических измерений (определений)	0.10	–

134	514753.59	2234608.19	Метод спутниковых геодезических измерений (определений)	0.10	–
135	514752.97	2234608.21	Метод спутниковых геодезических измерений (определений)	0.10	–
136	514753.01	2234609.70	Метод спутниковых геодезических измерений (определений)	0.10	–
137	514750.40	2234609.77	Метод спутниковых геодезических измерений (определений)	0.10	–
138	514750.32	2234608.29	Метод спутниковых геодезических измерений (определений)	0.10	–
139	514737.53	2234609.52	Метод спутниковых геодезических измерений (определений)	0.10	–
140	514727.24	2234610.38	Метод спутниковых геодезических измерений (определений)	0.10	–
141	514725.90	2234610.56	Метод спутниковых геодезических измерений (определений)	0.10	–
142	514704.01	2234614.48	Метод спутниковых геодезических измерений (определений)	0.10	–
143	514701.76	2234614.81	Метод спутниковых геодезических измерений (определений)	0.10	–
144	514703.88	2234639.11	Метод спутниковых геодезических измерений (определений)	0.10	–
145	514700.89	2234642.65	Метод спутниковых геодезических измерений (определений)	0.10	–
146	514699.36	2234641.37	Метод спутниковых геодезических измерений (определений)	0.10	–
147	514699.16	2234640.81	Метод спутниковых геодезических измерений (определений)	0.10	–
148	514701.39	2234638.34	Метод спутниковых геодезических измерений (определений)	0.10	–
149	514699.09	2234614.61	Метод спутниковых геодезических измерений (определений)	0.10	–
150	514697.53	2234608.62	Метод спутниковых геодезических измерений (определений)	0.10	–
151	514692.51	2234572.48	Метод спутниковых	0.10	–

			геодезических измерений (определений)		
152	514698.47	2234570.40	Метод спутниковых геодезических измерений (определений)	0.10	–
153	514698.36	2234564.82	Метод спутниковых геодезических измерений (определений)	0.10	–
154	514700.39	2234564.63	Метод спутниковых геодезических измерений (определений)	0.10	–
155	514700.50	2234571.82	Метод спутниковых геодезических измерений (определений)	0.10	–
156	514694.72	2234573.84	Метод спутниковых геодезических измерений (определений)	0.10	–
157	514699.50	2234608.23	Метод спутниковых геодезических измерений (определений)	0.10	–
158	514700.73	2234612.95	Метод спутниковых геодезических измерений (определений)	0.10	–
159	514703.68	2234612.50	Метод спутниковых геодезических измерений (определений)	0.10	–
160	514725.59	2234608.58	Метод спутниковых геодезических измерений (определений)	0.10	–
161	514727.03	2234608.39	Метод спутниковых геодезических измерений (определений)	0.10	–
162	514737.34	2234607.54	Метод спутниковых геодезических измерений (определений)	0.10	–
163	514750.81	2234606.25	Метод спутниковых геодезических измерений (определений)	0.10	–
164	514751.65	2234606.29	Метод спутниковых геодезических измерений (определений)	0.10	–
165	514751.72	2234606.40	Метод спутниковых геодезических измерений (определений)	0.10	–
166	514751.97	2234606.22	Метод спутниковых геодезических измерений (определений)	0.10	–
167	514752.75	2234606.22	Метод спутниковых геодезических измерений (определений)	0.10	–
168	514753.41	2234606.20	Метод спутниковых геодезических	0.10	–

			измерений (определений)		
169	514754.27	2234606.08	Метод спутниковых геодезических измерений (определений)	0.10	–
170	514769.83	2234605.49	Метод спутниковых геодезических измерений (определений)	0.10	–
171	514767.70	2234585.53	Метод спутниковых геодезических измерений (определений)	0.10	–
172	514765.56	2234553.90	Метод спутниковых геодезических измерений (определений)	0.10	–
173	514768.56	2234552.47	Метод спутниковых геодезических измерений (определений)	0.10	–
174	514765.52	2234548.97	Метод спутниковых геодезических измерений (определений)	0.10	–
175	514764.10	2234542.58	Метод спутниковых геодезических измерений (определений)	0.10	–
176	514714.02	2234547.95	Метод спутниковых геодезических измерений (определений)	0.10	–
177	514704.43	2234548.68	Метод спутниковых геодезических измерений (определений)	0.10	–
178	514700.86	2234553.23	Метод спутниковых геодезических измерений (определений)	0.10	–
179	514701.08	2234558.44	Метод спутниковых геодезических измерений (определений)	0.10	–
180	514699.08	2234558.53	Метод спутниковых геодезических измерений (определений)	0.10	–
181	514698.83	2234552.58	Метод спутниковых геодезических измерений (определений)	0.10	–
182	514703.41	2234546.75	Метод спутниковых геодезических измерений (определений)	0.10	–
183	514711.95	2234546.11	Метод спутниковых геодезических измерений (определений)	0.10	–
184	514711.85	2234543.70	Метод спутниковых геодезических измерений (определений)	0.10	–
185	514715.29	2234543.75	Метод спутниковых геодезических измерений	0.10	–

			(определений)		
186	514715.36	2234545.73	Метод спутниковых геодезических измерений (определений)	0.10	–
187	514765.66	2234540.40	Метод спутниковых геодезических измерений (определений)	0.10	–
188	514767.35	2234548.04	Метод спутниковых геодезических измерений (определений)	0.10	–
189	514770.12	2234551.20	Метод спутниковых геодезических измерений (определений)	0.10	–
190	514768.99	2234552.19	Метод спутниковых геодезических измерений (определений)	0.10	–
129	514769.90	2234554.04	Метод спутниковых геодезических измерений (определений)	0.10	–
Граница1(9)	–	–	–	–	–
191	514698.81	2234558.56	Метод спутниковых геодезических измерений (определений)	0.10	–
192	514696.81	2234558.72	Метод спутниковых геодезических измерений (определений)	0.10	–
193	514696.74	2234557.69	Метод спутниковых геодезических измерений (определений)	0.10	–
194	514696.03	2234555.87	Метод спутниковых геодезических измерений (определений)	0.10	–
195	514694.97	2234553.82	Метод спутниковых геодезических измерений (определений)	0.10	–
196	514692.53	2234552.03	Метод спутниковых геодезических измерений (определений)	0.10	–
197	514687.61	2234552.00	Метод спутниковых геодезических измерений (определений)	0.10	–
198	514660.90	2234553.83	Метод спутниковых геодезических измерений (определений)	0.10	–
199	514637.05	2234555.08	Метод спутниковых геодезических измерений (определений)	0.10	–
200	514623.96	2234554.90	Метод спутниковых геодезических измерений (определений)	0.10	–
201	514619.80	2234555.95	Метод спутниковых геодезических измерений	0.10	–

			(определений)		
202	514603.98	2234557.54	Метод спутниковых геодезических измерений (определений)	0.10	–
203	514602.66	2234552.60	Метод спутниковых геодезических измерений (определений)	0.10	–
204	514600.19	2234499.44	Метод спутниковых геодезических измерений (определений)	0.10	–
205	514597.63	2234481.28	Метод спутниковых геодезических измерений (определений)	0.10	–
206	514594.91	2234468.87	Метод спутниковых геодезических измерений (определений)	0.10	–
207	514591.42	2234444.51	Метод спутниковых геодезических измерений (определений)	0.10	–
208	514585.97	2234441.28	Метод спутниковых геодезических измерений (определений)	0.10	–
209	514587.00	2234439.56	Метод спутниковых геодезических измерений (определений)	0.10	–
210	514593.26	2234443.29	Метод спутниковых геодезических измерений (определений)	0.10	–
211	514596.88	2234468.51	Метод спутниковых геодезических измерений (определений)	0.10	–
212	514599.59	2234480.93	Метод спутниковых геодезических измерений (определений)	0.10	–
213	514602.19	2234499.25	Метод спутниковых геодезических измерений (определений)	0.10	–
214	514604.65	2234552.29	Метод спутниковых геодезических измерений (определений)	0.10	–
215	514605.47	2234555.38	Метод спутниковых геодезических измерений (определений)	0.10	–
216	514619.46	2234553.98	Метод спутниковых геодезических измерений (определений)	0.10	–
217	514623.71	2234552.89	Метод спутниковых геодезических измерений (определений)	0.10	–
218	514637.02	2234553.08	Метод спутниковых геодезических измерений (определений)	0.10	–

219	514660.79	2234551.83	Метод спутниковых геодезических измерений (определений)	0.10	–
220	514687.55	2234550.00	Метод спутниковых геодезических измерений (определений)	0.10	–
221	514693.19	2234550.03	Метод спутниковых геодезических измерений (определений)	0.10	–
222	514696.53	2234552.48	Метод спутниковых геодезических измерений (определений)	0.10	–
223	514697.85	2234555.05	Метод спутниковых геодезических измерений (определений)	0.10	–
224	514698.71	2234557.24	Метод спутниковых геодезических измерений (определений)	0.10	–
191	514698.81	2234558.56	Метод спутниковых геодезических измерений (определений)	0.10	–
Граница1(10)	–	–	–	–	–
225	514268.00	2234947.02	Метод спутниковых геодезических измерений (определений)	0.10	–
226	514270.34	2234959.78	Метод спутниковых геодезических измерений (определений)	0.10	–
227	514281.64	2234959.08	Метод спутниковых геодезических измерений (определений)	0.10	–
228	514325.20	2234956.33	Метод спутниковых геодезических измерений (определений)	0.10	–
229	514333.65	2234959.83	Метод спутниковых геодезических измерений (определений)	0.10	–
230	514333.78	2234961.71	Метод спутниковых геодезических измерений (определений)	0.10	–
231	514336.08	2234963.23	Метод спутниковых геодезических измерений (определений)	0.10	–
232	514336.53	2234962.30	Метод спутниковых геодезических измерений (определений)	0.10	–
233	514340.33	2234964.18	Метод спутниковых геодезических измерений (определений)	0.10	–
234	514338.74	2234967.32	Метод спутниковых геодезических измерений (определений)	0.10	–

235	514336.16	2234965.65	Метод спутниковых геодезических измерений (определений)	0.10	–
236	514335.94	2234965.73	Метод спутниковых геодезических измерений (определений)	0.10	–
237	514335.75	2234965.72	Метод спутниковых геодезических измерений (определений)	0.10	–
238	514335.98	2234967.33	Метод спутниковых геодезических измерений (определений)	0.10	–
239	514333.72	2234974.18	Метод спутниковых геодезических измерений (определений)	0.10	–
240	514334.48	2234979.77	Метод спутниковых геодезических измерений (определений)	0.10	–
241	514334.54	2234981.40	Метод спутниковых геодезических измерений (определений)	0.10	–
242	514335.33	2234993.07	Метод спутниковых геодезических измерений (определений)	0.10	–
243	514347.56	2235010.70	Метод спутниковых геодезических измерений (определений)	0.10	–
244	514348.10	2235023.06	Метод спутниковых геодезических измерений (определений)	0.10	–
245	514353.16	2235032.49	Метод спутниковых геодезических измерений (определений)	0.10	–
246	514351.40	2235033.44	Метод спутниковых геодезических измерений (определений)	0.10	–
247	514346.12	2235023.60	Метод спутниковых геодезических измерений (определений)	0.10	–
248	514345.59	2235011.37	Метод спутниковых геодезических измерений (определений)	0.10	–
249	514333.37	2234993.75	Метод спутниковых геодезических измерений (определений)	0.10	–
250	514332.54	2234981.51	Метод спутниковых геодезических измерений (определений)	0.10	–
251	514332.48	2234979.94	Метод спутниковых геодезических измерений (определений)	0.10	–
252	514331.67	2234974.00	Метод спутниковых	0.10	–

			геодезических измерений (определений)		
253	514333.93	2234967.14	Метод спутниковых геодезических измерений (определений)	0.10	–
254	514333.61	2234964.73	Метод спутниковых геодезических измерений (определений)	0.10	–
255	514332.33	2234963.88	Метод спутниковых геодезических измерений (определений)	0.10	–
256	514331.83	2234962.53	Метод спутниковых геодезических измерений (определений)	0.10	–
257	514331.73	2234961.19	Метод спутниковых геодезических измерений (определений)	0.10	–
258	514324.86	2234958.35	Метод спутниковых геодезических измерений (определений)	0.10	–
259	514281.77	2234961.09	Метод спутниковых геодезических измерений (определений)	0.10	–
260	514270.07	2234961.80	Метод спутниковых геодезических измерений (определений)	0.10	–
261	514269.72	2234962.31	Метод спутниковых геодезических измерений (определений)	0.10	–
262	514268.69	2234962.77	Метод спутниковых геодезических измерений (определений)	0.10	–
263	514250.39	2234968.68	Метод спутниковых геодезических измерений (определений)	0.10	–
264	514254.67	2235016.41	Метод спутниковых геодезических измерений (определений)	0.10	–
265	514256.70	2235037.78	Метод спутниковых геодезических измерений (определений)	0.10	–
266	514256.88	2235039.15	Метод спутниковых геодезических измерений (определений)	0.10	–
267	514259.93	2235038.60	Метод спутниковых геодезических измерений (определений)	0.10	–
268	514260.36	2235038.46	Метод спутниковых геодезических измерений (определений)	0.10	–
269	514295.58	2235032.60	Метод спутниковых геодезических	0.10	–

			измерений (определений)		
270	514321.88	2235030.57	Метод спутниковых геодезических измерений (определений)	0.10	–
271	514343.47	2235029.04	Метод спутниковых геодезических измерений (определений)	0.10	–
272	514344.60	2235029.46	Метод спутниковых геодезических измерений (определений)	0.10	–
273	514345.25	2235030.45	Метод спутниковых геодезических измерений (определений)	0.10	–
274	514345.93	2235032.24	Метод спутниковых геодезических измерений (определений)	0.10	–
275	514346.15	2235033.22	Метод спутниковых геодезических измерений (определений)	0.10	–
276	514344.20	2235033.65	Метод спутниковых геодезических измерений (определений)	0.10	–
277	514344.01	2235032.82	Метод спутниковых геодезических измерений (определений)	0.10	–
278	514343.47	2235031.37	Метод спутниковых геодезических измерений (определений)	0.10	–
279	514343.29	2235031.10	Метод спутниковых геодезических измерений (определений)	0.10	–
280	514343.17	2235031.06	Метод спутниковых геодезических измерений (определений)	0.10	–
281	514322.03	2235032.55	Метод спутниковых геодезических измерений (определений)	0.10	–
282	514295.82	2235034.59	Метод спутниковых геодезических измерений (определений)	0.10	–
283	514260.81	2235040.42	Метод спутниковых геодезических измерений (определений)	0.10	–
284	514260.39	2235040.54	Метод спутниковых геодезических измерений (определений)	0.10	–
285	514256.62	2235041.23	Метод спутниковых геодезических измерений (определений)	0.10	–
286	514248.67	2235042.05	Метод спутниковых геодезических измерений	0.10	–

			(определений)		
287	514248.47	2235039.43	Метод спутниковых геодезических измерений (определений)	0.10	–
288	514254.83	2235039.01	Метод спутниковых геодезических измерений (определений)	0.10	–
289	514251.99	2235009.04	Метод спутниковых геодезических измерений (определений)	0.10	–
290	514248.32	2234968.50	Метод спутниковых геодезических измерений (определений)	0.10	–
291	514248.86	2234967.08	Метод спутниковых геодезических измерений (определений)	0.10	–
292	514268.09	2234960.86	Метод спутниковых геодезических измерений (определений)	0.10	–
293	514268.00	2234960.41	Метод спутниковых геодезических измерений (определений)	0.10	–
294	514265.47	2234947.56	Метод спутниковых геодезических измерений (определений)	0.10	–
225	514268.00	2234947.02	Метод спутниковых геодезических измерений (определений)	0.10	–
Граница1(11)	–	–	–	–	–
295	514376.64	2234796.76	Метод спутниковых геодезических измерений (определений)	0.10	–
296	514376.99	2234798.73	Метод спутниковых геодезических измерений (определений)	0.10	–
297	514374.77	2234799.25	Метод спутниковых геодезических измерений (определений)	0.10	–
298	514378.35	2234846.75	Метод спутниковых геодезических измерений (определений)	0.10	–
299	514379.77	2234864.74	Метод спутниковых геодезических измерений (определений)	0.10	–
300	514382.64	2234899.53	Метод спутниковых геодезических измерений (определений)	0.10	–
301	514385.32	2234929.40	Метод спутниковых геодезических измерений (определений)	0.10	–
302	514386.76	2234930.37	Метод спутниковых геодезических измерений	0.10	–

			(определений)		
303	514386.73	2234932.52	Метод спутниковых геодезических измерений (определений)	0.10	–
304	514347.25	2234950.38	Метод спутниковых геодезических измерений (определений)	0.10	–
305	514342.42	2234958.35	Метод спутниковых геодезических измерений (определений)	0.10	–
306	514340.72	2234957.31	Метод спутниковых геодезических измерений (определений)	0.10	–
307	514338.77	2234956.53	Метод спутниковых геодезических измерений (определений)	0.10	–
308	514340.57	2234947.20	Метод спутниковых геодезических измерений (определений)	0.10	–
309	514340.71	2234930.13	Метод спутниковых геодезических измерений (определений)	0.10	–
310	514340.01	2234888.63	Метод спутниковых геодезических измерений (определений)	0.10	–
311	514339.55	2234877.32	Метод спутниковых геодезических измерений (определений)	0.10	–
312	514339.44	2234876.98	Метод спутниковых геодезических измерений (определений)	0.10	–
313	514338.50	2234875.27	Метод спутниковых геодезических измерений (определений)	0.10	–
314	514335.33	2234874.13	Метод спутниковых геодезических измерений (определений)	0.10	–
315	514331.94	2234873.88	Метод спутниковых геодезических измерений (определений)	0.10	–
316	514310.15	2234874.72	Метод спутниковых геодезических измерений (определений)	0.10	–
317	514297.51	2234875.20	Метод спутниковых геодезических измерений (определений)	0.10	–
318	514294.41	2234875.73	Метод спутниковых геодезических измерений (определений)	0.10	–
319	514294.27	2234876.35	Метод спутниковых геодезических измерений (определений)	0.10	–

320	514294.45	2234881.13	Метод спутниковых геодезических измерений (определений)	0.10	–
321	514291.69	2234881.20	Метод спутниковых геодезических измерений (определений)	0.10	–
322	514291.58	2234877.84	Метод спутниковых геодезических измерений (определений)	0.10	–
323	514291.54	2234877.18	Метод спутниковых геодезических измерений (определений)	0.10	–
324	514291.08	2234872.65	Метод спутниковых геодезических измерений (определений)	0.10	–
325	514288.77	2234869.02	Метод спутниковых геодезических измерений (определений)	0.10	–
326	514285.01	2234841.72	Метод спутниковых геодезических измерений (определений)	0.10	–
327	514287.48	2234841.45	Метод спутниковых геодезических измерений (определений)	0.10	–
328	514291.28	2234867.68	Метод спутниковых геодезических измерений (определений)	0.10	–
329	514293.45	2234871.15	Метод спутниковых геодезических измерений (определений)	0.10	–
330	514294.34	2234872.25	Метод спутниковых геодезических измерений (определений)	0.10	–
331	514294.93	2234872.57	Метод спутниковых геодезических измерений (определений)	0.10	–
332	514332.01	2234870.90	Метод спутниковых геодезических измерений (определений)	0.10	–
333	514334.58	2234871.20	Метод спутниковых геодезических измерений (определений)	0.10	–
334	514336.91	2234871.60	Метод спутниковых геодезических измерений (определений)	0.10	–
335	514338.97	2234872.47	Метод спутниковых геодезических измерений (определений)	0.10	–
336	514341.25	2234874.03	Метод спутниковых геодезических измерений (определений)	0.10	–
337	514342.26	2234876.20	Метод спутниковых	0.10	–

			геодезических измерений (определений)		
338	514343.38	2234947.34	Метод спутниковых геодезических измерений (определений)	0.10	–
339	514341.83	2234955.49	Метод спутниковых геодезических измерений (определений)	0.10	–
340	514345.87	2234948.81	Метод спутниковых геодезических измерений (определений)	0.10	–
341	514384.56	2234931.31	Метод спутниковых геодезических измерений (определений)	0.10	–
342	514383.41	2234930.50	Метод спутниковых геодезических измерений (определений)	0.10	–
343	514380.64	2234899.70	Метод спутниковых геодезических измерений (определений)	0.10	–
344	514377.77	2234864.90	Метод спутниковых геодезических измерений (определений)	0.10	–
345	514376.35	2234846.90	Метод спутниковых геодезических измерений (определений)	0.10	–
346	514372.66	2234797.73	Метод спутниковых геодезических измерений (определений)	0.10	–
295	514376.64	2234796.76	Метод спутниковых геодезических измерений (определений)	0.10	–
Граница1(12)	–	–	–	–	–
347	514128.39	2234859.68	Метод спутниковых геодезических измерений (определений)	0.10	–
348	514134.09	2234876.96	Метод спутниковых геодезических измерений (определений)	0.10	–
349	514134.74	2234880.98	Метод спутниковых геодезических измерений (определений)	0.10	–
350	514132.77	2234881.30	Метод спутниковых геодезических измерений (определений)	0.10	–
351	514132.15	2234877.44	Метод спутниковых геодезических измерений (определений)	0.10	–
352	514126.49	2234860.32	Метод спутниковых геодезических измерений (определений)	0.10	–
347	514128.39	2234859.68	Метод спутниковых	0.10	–

			геодезических измерений (определений)		
Граница1(13)	–	–	–	–	–
353	514134.00	2234884.55	Метод спутниковых геодезических измерений (определений)	0.10	–
354	514131.93	2234888.36	Метод спутниковых геодезических измерений (определений)	0.10	–
355	514130.18	2234887.39	Метод спутниковых геодезических измерений (определений)	0.10	–
356	514132.25	2234883.58	Метод спутниковых геодезических измерений (определений)	0.10	–
353	514134.00	2234884.55	Метод спутниковых геодезических измерений (определений)	0.10	–
Граница1(14)	–	–	–	–	–
357	513985.56	2235414.23	Метод спутниковых геодезических измерений (определений)	0.10	–
358	513984.03	2235415.53	Метод спутниковых геодезических измерений (определений)	0.10	–
359	513980.92	2235411.83	Метод спутниковых геодезических измерений (определений)	0.10	–
360	513982.45	2235410.54	Метод спутниковых геодезических измерений (определений)	0.10	–
357	513985.56	2235414.23	Метод спутниковых геодезических измерений (определений)	0.10	–
Граница1(15)	–	–	–	–	–
361	514518.56	2234636.15	Метод спутниковых геодезических измерений (определений)	0.10	–
362	514515.46	2234636.20	Метод спутниковых геодезических измерений (определений)	0.10	–
363	514514.39	2234637.54	Метод спутниковых геодезических измерений (определений)	0.10	–
364	514514.58	2234641.96	Метод спутниковых геодезических измерений (определений)	0.10	–
365	514517.66	2234694.67	Метод спутниковых геодезических измерений (определений)	0.10	–
366	514517.78	2234697.04	Метод спутниковых геодезических измерений	0.10	–

			(определений)		
367	514517.40	2234697.15	Метод спутниковых геодезических измерений (определений)	0.10	–
368	514507.28	2234697.45	Метод спутниковых геодезических измерений (определений)	0.10	–
369	514501.35	2234697.62	Метод спутниковых геодезических измерений (определений)	0.10	–
370	514496.93	2234697.93	Метод спутниковых геодезических измерений (определений)	0.10	–
371	514496.18	2234700.13	Метод спутниковых геодезических измерений (определений)	0.10	–
372	514495.46	2234707.14	Метод спутниковых геодезических измерений (определений)	0.10	–
373	514494.47	2234717.68	Метод спутниковых геодезических измерений (определений)	0.10	–
374	514475.24	2234719.22	Метод спутниковых геодезических измерений (определений)	0.10	–
375	514469.83	2234719.52	Метод спутниковых геодезических измерений (определений)	0.10	–
376	514453.39	2234705.78	Метод спутниковых геодезических измерений (определений)	0.10	–
377	514454.20	2234705.10	Метод спутниковых геодезических измерений (определений)	0.10	–
378	514459.57	2234702.92	Метод спутниковых геодезических измерений (определений)	0.10	–
379	514458.35	2234680.70	Метод спутниковых геодезических измерений (определений)	0.10	–
380	514470.21	2234675.42	Метод спутниковых геодезических измерений (определений)	0.10	–
381	514469.77	2234673.18	Метод спутниковых геодезических измерений (определений)	0.10	–
382	514466.21	2234673.39	Метод спутниковых геодезических измерений (определений)	0.10	–
383	514465.48	2234660.45	Метод спутниковых геодезических измерений (определений)	0.10	–

384	514465.47	2234657.93	Метод спутниковых геодезических измерений (определений)	0.10	–
385	514468.36	2234657.53	Метод спутниковых геодезических измерений (определений)	0.10	–
386	514468.07	2234654.75	Метод спутниковых геодезических измерений (определений)	0.10	–
387	514465.59	2234654.83	Метод спутниковых геодезических измерений (определений)	0.10	–
388	514465.59	2234654.82	Метод спутниковых геодезических измерений (определений)	0.10	–
389	514462.72	2234617.46	Метод спутниковых геодезических измерений (определений)	0.10	–
390	514461.36	2234603.73	Метод спутниковых геодезических измерений (определений)	0.10	–
391	514458.99	2234582.75	Метод спутниковых геодезических измерений (определений)	0.10	–
392	514457.63	2234570.62	Метод спутниковых геодезических измерений (определений)	0.10	–
393	514431.53	2234564.15	Метод спутниковых геодезических измерений (определений)	0.10	–
394	514427.65	2234563.18	Метод спутниковых геодезических измерений (определений)	0.10	–
395	514428.28	2234560.13	Метод спутниковых геодезических измерений (определений)	0.10	–
396	514426.52	2234559.11	Метод спутниковых геодезических измерений (определений)	0.10	–
397	514417.36	2234572.62	Метод спутниковых геодезических измерений (определений)	0.10	–
398	514414.97	2234576.50	Метод спутниковых геодезических измерений (определений)	0.10	–
399	514397.36	2234606.23	Метод спутниковых геодезических измерений (определений)	0.10	–
400	514397.87	2234601.61	Метод спутниковых геодезических измерений (определений)	0.10	–
401	514398.89	2234590.12	Метод спутниковых	0.10	–

			геодезических измерений (определений)		
402	514397.37	2234581.95	Метод спутниковых геодезических измерений (определений)	0.10	–
403	514393.59	2234575.43	Метод спутниковых геодезических измерений (определений)	0.10	–
404	514389.52	2234572.05	Метод спутниковых геодезических измерений (определений)	0.10	–
405	514382.71	2234558.48	Метод спутниковых геодезических измерений (определений)	0.10	–
406	514382.99	2234550.96	Метод спутниковых геодезических измерений (определений)	0.10	–
407	514384.76	2234545.62	Метод спутниковых геодезических измерений (определений)	0.10	–
408	514387.21	2234525.36	Метод спутниковых геодезических измерений (определений)	0.10	–
409	514394.72	2234494.59	Метод спутниковых геодезических измерений (определений)	0.10	–
410	514415.31	2234499.13	Метод спутниковых геодезических измерений (определений)	0.10	–
411	514447.00	2234506.90	Метод спутниковых геодезических измерений (определений)	0.10	–
412	514449.41	2234506.14	Метод спутниковых геодезических измерений (определений)	0.10	–
413	514450.49	2234502.26	Метод спутниковых геодезических измерений (определений)	0.10	–
414	514448.59	2234502.09	Метод спутниковых геодезических измерений (определений)	0.10	–
415	514447.82	2234504.55	Метод спутниковых геодезических измерений (определений)	0.10	–
416	514446.94	2234504.82	Метод спутниковых геодезических измерений (определений)	0.10	–
417	514415.77	2234497.18	Метод спутниковых геодезических измерений (определений)	0.10	–
418	514395.20	2234492.64	Метод спутниковых геодезических	0.10	–

			измерений (определений)		
419	514398.98	2234477.16	Метод спутниковых геодезических измерений (определений)	0.10	–
420	514412.20	2234449.63	Метод спутниковых геодезических измерений (определений)	0.10	–
421	514453.38	2234458.38	Метод спутниковых геодезических измерений (определений)	0.10	–
422	514461.55	2234459.96	Метод спутниковых геодезических измерений (определений)	0.10	–
423	514477.74	2234465.24	Метод спутниковых геодезических измерений (определений)	0.10	–
424	514481.28	2234449.70	Метод спутниковых геодезических измерений (определений)	0.10	–
425	514479.32	2234449.25	Метод спутниковых геодезических измерений (определений)	0.10	–
426	514476.27	2234462.67	Метод спутниковых геодезических измерений (определений)	0.10	–
427	514462.05	2234458.02	Метод спутниковых геодезических измерений (определений)	0.10	–
428	514453.77	2234456.42	Метод спутниковых геодезических измерений (определений)	0.10	–
429	514411.08	2234447.35	Метод спутниковых геодезических измерений (определений)	0.10	–
430	514397.09	2234476.48	Метод спутниковых геодезических измерений (определений)	0.10	–
431	514393.20	2234492.41	Метод спутниковых геодезических измерений (определений)	0.10	–
432	514362.94	2234492.19	Метод спутниковых геодезических измерений (определений)	0.10	–
433	514357.12	2234495.77	Метод спутниковых геодезических измерений (определений)	0.10	–
434	514352.65	2234516.82	Метод спутниковых геодезических измерений (определений)	0.10	–
435	514346.98	2234536.34	Метод спутниковых геодезических измерений	0.10	–

			(определений)		
436	514335.89	2234560.50	Метод спутниковых геодезических измерений (определений)	0.10	–
437	514315.54	2234600.88	Метод спутниковых геодезических измерений (определений)	0.10	–
438	514306.13	2234619.29	Метод спутниковых геодезических измерений (определений)	0.10	–
439	514333.75	2234648.32	Метод спутниковых геодезических измерений (определений)	0.10	–
440	514336.44	2234653.79	Метод спутниковых геодезических измерений (определений)	0.10	–
441	514344.26	2234660.48	Метод спутниковых геодезических измерений (определений)	0.10	–
442	514356.95	2234671.22	Метод спутниковых геодезических измерений (определений)	0.10	–
443	514347.04	2234686.63	Метод спутниковых геодезических измерений (определений)	0.10	–
444	514345.44	2234688.34	Метод спутниковых геодезических измерений (определений)	0.10	–
445	514346.74	2234690.52	Метод спутниковых геодезических измерений (определений)	0.10	–
446	514348.41	2234688.96	Метод спутниковых геодезических измерений (определений)	0.10	–
447	514349.61	2234687.75	Метод спутниковых геодезических измерений (определений)	0.10	–
448	514350.50	2234688.37	Метод спутниковых геодезических измерений (определений)	0.10	–
449	514355.73	2234691.92	Метод спутниковых геодезических измерений (определений)	0.10	–
450	514375.05	2234704.83	Метод спутниковых геодезических измерений (определений)	0.10	–
451	514380.49	2234706.86	Метод спутниковых геодезических измерений (определений)	0.10	–
452	514383.61	2234707.10	Метод спутниковых геодезических измерений (определений)	0.10	–

453	514372.94	2234717.23	Метод спутниковых геодезических измерений (определений)	0.10	–
454	514371.34	2234718.65	Метод спутниковых геодезических измерений (определений)	0.10	–
455	514367.34	2234721.98	Метод спутниковых геодезических измерений (определений)	0.10	–
456	514352.73	2234736.11	Метод спутниковых геодезических измерений (определений)	0.10	–
457	514341.25	2234751.69	Метод спутниковых геодезических измерений (определений)	0.10	–
458	514341.24	2234764.99	Метод спутниковых геодезических измерений (определений)	0.10	–
459	514328.43	2234772.23	Метод спутниковых геодезических измерений (определений)	0.10	–
460	514329.42	2234773.97	Метод спутниковых геодезических измерений (определений)	0.10	–
461	514343.24	2234766.15	Метод спутниковых геодезических измерений (определений)	0.10	–
462	514343.25	2234752.34	Метод спутниковых геодезических измерений (определений)	0.10	–
463	514354.24	2234737.43	Метод спутниковых геодезических измерений (определений)	0.10	–
464	514367.96	2234724.17	Метод спутниковых геодезических измерений (определений)	0.10	–
465	514367.54	2234727.43	Метод спутниковых геодезических измерений (определений)	0.10	–
466	514370.43	2234749.07	Метод спутниковых геодезических измерений (определений)	0.10	–
467	514372.09	2234774.54	Метод спутниковых геодезических измерений (определений)	0.10	–
468	514373.41	2234794.81	Метод спутниковых геодезических измерений (определений)	0.10	–
469	514374.06	2234796.73	Метод спутниковых геодезических измерений (определений)	0.10	–
470	514375.23	2234797.10	Метод спутниковых	0.10	–

			геодезических измерений (определений)		
471	514375.81	2234795.19	Метод спутниковых геодезических измерений (определений)	0.10	–
472	514375.64	2234795.13	Метод спутниковых геодезических измерений (определений)	0.10	–
473	514375.40	2234794.42	Метод спутниковых геодезических измерений (определений)	0.10	–
474	514374.09	2234774.41	Метод спутниковых геодезических измерений (определений)	0.10	–
475	514372.41	2234748.87	Метод спутниковых геодезических измерений (определений)	0.10	–
476	514369.55	2234727.43	Метод спутниковых геодезических измерений (определений)	0.10	–
477	514370.19	2234722.45	Метод спутниковых геодезических измерений (определений)	0.10	–
478	514397.65	2234712.98	Метод спутниковых геодезических измерений (определений)	0.10	–
479	514405.40	2234710.21	Метод спутниковых геодезических измерений (определений)	0.10	–
480	514406.77	2234715.00	Метод спутниковых геодезических измерений (определений)	0.10	–
481	514408.51	2234715.38	Метод спутниковых геодезических измерений (определений)	0.10	–
482	514414.78	2234713.50	Метод спутниковых геодезических измерений (определений)	0.10	–
483	514414.60	2234712.10	Метод спутниковых геодезических измерений (определений)	0.10	–
484	514416.96	2234711.75	Метод спутниковых геодезических измерений (определений)	0.10	–
485	514420.81	2234711.09	Метод спутниковых геодезических измерений (определений)	0.10	–
486	514424.52	2234710.50	Метод спутниковых геодезических измерений (определений)	0.10	–
487	514431.23	2234709.57	Метод спутниковых геодезических	0.10	–

			измерений (определений)		
488	514439.03	2234709.29	Метод спутниковых геодезических измерений (определений)	0.10	–
489	514450.07	2234707.65	Метод спутниковых геодезических измерений (определений)	0.10	–
490	514468.83	2234723.60	Метод спутниковых геодезических измерений (определений)	0.10	–
491	514496.81	2234720.94	Метод спутниковых геодезических измерений (определений)	0.10	–
492	514497.69	2234719.60	Метод спутниковых геодезических измерений (определений)	0.10	–
493	514499.44	2234700.59	Метод спутниковых геодезических измерений (определений)	0.10	–
494	514503.04	2234700.15	Метод спутниковых геодезических измерений (определений)	0.10	–
495	514507.00	2234699.96	Метод спутниковых геодезических измерений (определений)	0.10	–
496	514521.13	2234699.40	Метод спутниковых геодезических измерений (определений)	0.10	–
497	514520.64	2234687.34	Метод спутниковых геодезических измерений (определений)	0.10	–
498	514522.16	2234687.15	Метод спутниковых геодезических измерений (определений)	0.10	–
499	514521.94	2234685.17	Метод спутниковых геодезических измерений (определений)	0.10	–
500	514519.09	2234685.40	Метод спутниковых геодезических измерений (определений)	0.10	–
501	514516.58	2234641.85	Метод спутниковых геодезических измерений (определений)	0.10	–
502	514516.44	2234638.19	Метод спутниковых геодезических измерений (определений)	0.10	–
503	514518.59	2234638.15	Метод спутниковых геодезических измерений (определений)	0.10	–
361	514518.56	2234636.15	Метод спутниковых геодезических измерений	0.10	–

			(определений)		
–	–	–	–	–	–
504	514410.59	2234702.58	Метод спутниковых геодезических измерений (определений)	0.10	–
505	514410.65	2234702.71	Метод спутниковых геодезических измерений (определений)	0.10	–
506	514411.22	2234702.42	Метод спутниковых геодезических измерений (определений)	0.10	–
507	514411.54	2234702.35	Метод спутниковых геодезических измерений (определений)	0.10	–
508	514411.52	2234702.28	Метод спутниковых геодезических измерений (определений)	0.10	–
509	514412.44	2234701.82	Метод спутниковых геодезических измерений (определений)	0.10	–
510	514410.82	2234698.53	Метод спутниковых геодезических измерений (определений)	0.10	–
511	514409.45	2234698.79	Метод спутниковых геодезических измерений (определений)	0.10	–
512	514409.37	2234698.73	Метод спутниковых геодезических измерений (определений)	0.10	–
513	514406.64	2234698.37	Метод спутниковых геодезических измерений (определений)	0.10	–
514	514406.08	2234698.32	Метод спутниковых геодезических измерений (определений)	0.10	–
515	514399.47	2234695.43	Метод спутниковых геодезических измерений (определений)	0.10	–
516	514394.02	2234694.30	Метод спутниковых геодезических измерений (определений)	0.10	–
517	514389.59	2234688.42	Метод спутниковых геодезических измерений (определений)	0.10	–
518	514391.05	2234664.17	Метод спутниковых геодезических измерений (определений)	0.10	–
519	514390.41	2234645.20	Метод спутниковых геодезических измерений (определений)	0.10	–
520	514394.69	2234623.45	Метод спутниковых геодезических измерений	0.10	–

			(определений)		
521	514396.74	2234611.23	Метод спутниковых геодезических измерений (определений)	0.10	–
522	514416.68	2234577.54	Метод спутниковых геодезических измерений (определений)	0.10	–
523	514419.03	2234573.71	Метод спутниковых геодезических измерений (определений)	0.10	–
524	514425.41	2234564.30	Метод спутниковых геодезических измерений (определений)	0.10	–
525	514425.34	2234564.65	Метод спутниковых геодезических измерений (определений)	0.10	–
526	514431.05	2234566.10	Метод спутниковых геодезических измерений (определений)	0.10	–
527	514455.79	2234572.22	Метод спутниковых геодезических измерений (определений)	0.10	–
528	514457.00	2234582.97	Метод спутниковых геодезических измерений (определений)	0.10	–
529	514459.38	2234603.95	Метод спутниковых геодезических измерений (определений)	0.10	–
530	514460.72	2234617.63	Метод спутниковых геодезических измерений (определений)	0.10	–
531	514463.65	2234656.14	Метод спутниковых геодезических измерений (определений)	0.10	–
532	514463.47	2234656.19	Метод спутниковых геодезических измерений (определений)	0.10	–
533	514463.48	2234660.51	Метод спутниковых геодезических измерений (определений)	0.10	–
534	514464.32	2234675.50	Метод спутниковых геодезических измерений (определений)	0.10	–
535	514465.15	2234675.49	Метод спутниковых геодезических измерений (определений)	0.10	–
536	514456.29	2234679.43	Метод спутниковых геодезических измерений (определений)	0.10	–
537	514457.49	2234701.65	Метод спутниковых геодезических измерений (определений)	0.10	–

538	514453.72	2234703.11	Метод спутниковых геодезических измерений (определений)	0.10	–
539	514452.48	2234703.93	Метод спутниковых геодезических измерений (определений)	0.10	–
540	514435.30	2234706.16	Метод спутниковых геодезических измерений (определений)	0.10	–
541	514426.65	2234707.17	Метод спутниковых геодезических измерений (определений)	0.10	–
542	514414.63	2234708.88	Метод спутниковых геодезических измерений (определений)	0.10	–
543	514414.59	2234708.72	Метод спутниковых геодезических измерений (определений)	0.10	–
544	514411.77	2234709.21	Метод спутниковых геодезических измерений (определений)	0.10	–
545	514411.85	2234709.83	Метод спутниковых геодезических измерений (определений)	0.10	–
546	514412.35	2234711.31	Метод спутниковых геодезических измерений (определений)	0.10	–
547	514412.49	2234711.50	Метод спутниковых геодезических измерений (определений)	0.10	–
548	514412.59	2234712.07	Метод спутниковых геодезических измерений (определений)	0.10	–
549	514408.43	2234713.32	Метод спутниковых геодезических измерений (определений)	0.10	–
550	514408.37	2234713.31	Метод спутниковых геодезических измерений (определений)	0.10	–
551	514407.30	2234709.56	Метод спутниковых геодезических измерений (определений)	0.10	–
552	514407.80	2234709.39	Метод спутниковых геодезических измерений (определений)	0.10	–
553	514407.30	2234707.42	Метод спутниковых геодезических измерений (определений)	0.10	–
554	514406.76	2234707.62	Метод спутниковых геодезических измерений (определений)	0.10	–
555	514406.50	2234706.72	Метод спутниковых	0.10	–

			геодезических измерений (определений)		
556	514404.82	2234705.02	Метод спутниковых геодезических измерений (определений)	0.10	–
557	514400.66	2234705.10	Метод спутниковых геодезических измерений (определений)	0.10	–
558	514394.79	2234705.56	Метод спутниковых геодезических измерений (определений)	0.10	–
559	514388.27	2234705.38	Метод спутниковых геодезических измерений (определений)	0.10	–
560	514393.96	2234699.95	Метод спутниковых геодезических измерений (определений)	0.10	–
561	514394.71	2234699.53	Метод спутниковых геодезических измерений (определений)	0.10	–
562	514400.72	2234699.85	Метод спутниковых геодезических измерений (определений)	0.10	–
563	514401.19	2234699.89	Метод спутниковых геодезических измерений (определений)	0.10	–
564	514406.12	2234702.10	Метод спутниковых геодезических измерений (определений)	0.10	–
565	514408.80	2234702.34	Метод спутниковых геодезических измерений (определений)	0.10	–
566	514408.99	2234703.02	Метод спутниковых геодезических измерений (определений)	0.10	–
504	514410.59	2234702.58	Метод спутниковых геодезических измерений (определений)	0.10	–
–	–	–	–	–	–
567	514391.06	2234693.69	Метод спутниковых геодезических измерений (определений)	0.10	–
568	514381.91	2234691.79	Метод спутниковых геодезических измерений (определений)	0.10	–
569	514374.46	2234684.44	Метод спутниковых геодезических измерений (определений)	0.10	–
570	514361.61	2234672.54	Метод спутниковых геодезических измерений (определений)	0.10	–
571	514359.54	2234670.79	Метод спутниковых	0.10	–

			геодезических измерений (определений)		
572	514388.26	2234625.72	Метод спутниковых геодезических измерений (определений)	0.10	–
573	514388.86	2234624.28	Метод спутниковых геодезических измерений (определений)	0.10	–
574	514388.76	2234623.80	Метод спутниковых геодезических измерений (определений)	0.10	–
575	514389.49	2234623.48	Метод спутниковых геодезических измерений (определений)	0.10	–
576	514393.91	2234616.00	Метод спутниковых геодезических измерений (определений)	0.10	–
577	514392.72	2234623.10	Метод спутниковых геодезических измерений (определений)	0.10	–
578	514388.41	2234645.05	Метод спутниковых геодезических измерений (определений)	0.10	–
579	514389.05	2234664.13	Метод спутниковых геодезических измерений (определений)	0.10	–
580	514387.56	2234689.04	Метод спутниковых геодезических измерений (определений)	0.10	–
567	514391.06	2234693.69	Метод спутниковых геодезических измерений (определений)	0.10	–
–	–	–	–	–	–
581	514358.04	2234669.52	Метод спутниковых геодезических измерений (определений)	0.10	–
582	514345.56	2234658.96	Метод спутниковых геодезических измерений (определений)	0.10	–
583	514338.05	2234652.53	Метод спутниковых геодезических измерений (определений)	0.10	–
584	514335.41	2234647.15	Метод спутниковых геодезических измерений (определений)	0.10	–
585	514308.56	2234618.93	Метод спутниковых геодезических измерений (определений)	0.10	–
586	514317.33	2234601.78	Метод спутниковых геодезических измерений (определений)	0.10	–
587	514337.69	2234561.37	Метод спутниковых	0.10	–

			геодезических измерений (определений)		
588	514348.86	2234537.04	Метод спутниковых геодезических измерений (определений)	0.10	–
589	514354.58	2234517.30	Метод спутниковых геодезических измерений (определений)	0.10	–
590	514358.89	2234497.03	Метод спутниковых геодезических измерений (определений)	0.10	–
591	514363.49	2234494.20	Метод спутниковых геодезических измерений (определений)	0.10	–
592	514392.71	2234494.41	Метод спутниковых геодезических измерений (определений)	0.10	–
593	514385.24	2234525.00	Метод спутниковых геодезических измерений (определений)	0.10	–
594	514382.79	2234545.18	Метод спутниковых геодезических измерений (определений)	0.10	–
595	514381.01	2234550.60	Метод спутниковых геодезических измерений (определений)	0.10	–
596	514380.69	2234558.92	Метод спутниковых геодезических измерений (определений)	0.10	–
597	514387.92	2234573.33	Метод спутниковых геодезических измерений (определений)	0.10	–
598	514392.05	2234576.75	Метод спутниковых геодезических измерений (определений)	0.10	–
599	514395.47	2234582.64	Метод спутниковых геодезических измерений (определений)	0.10	–
600	514396.88	2234590.21	Метод спутниковых геодезических измерений (определений)	0.10	–
601	514395.88	2234601.41	Метод спутниковых геодезических измерений (определений)	0.10	–
602	514394.98	2234609.63	Метод спутниковых геодезических измерений (определений)	0.10	–
603	514394.83	2234610.50	Метод спутниковых геодезических измерений (определений)	0.10	–
604	514388.08	2234621.92	Метод спутниковых геодезических	0.10	–

			измерений (определений)		
605	514387.69	2234621.76	Метод спутниковых геодезических измерений (определений)	0.10	–
606	514345.01	2234596.00	Метод спутниковых геодезических измерений (определений)	0.10	–
607	514343.47	2234598.46	Метод спутниковых геодезических измерений (определений)	0.10	–
608	514360.47	2234608.62	Метод спутниковых геодезических измерений (определений)	0.10	–
609	514375.36	2234617.42	Метод спутниковых геодезических измерений (определений)	0.10	–
610	514385.52	2234623.50	Метод спутниковых геодезических измерений (определений)	0.10	–
611	514386.70	2234624.23	Метод спутниковых геодезических измерений (определений)	0.10	–
612	514386.47	2234624.80	Метод спутниковых геодезических измерений (определений)	0.10	–
613	514369.09	2234652.32	Метод спутниковых геодезических измерений (определений)	0.10	–
581	514358.04	2234669.52	Метод спутниковых геодезических измерений (определений)	0.10	–
–	–	–	–	–	–
614	514392.88	2234696.10	Метод спутниковых геодезических измерений (определений)	0.10	–
615	514392.97	2234696.23	Метод спутниковых геодезических измерений (определений)	0.10	–
616	514396.06	2234697.61	Метод спутниковых геодезических измерений (определений)	0.10	–
617	514394.26	2234697.52	Метод спутниковых геодезических измерений (определений)	0.10	–
618	514392.78	2234698.32	Метод спутниковых геодезических измерений (определений)	0.10	–
619	514385.53	2234705.27	Метод спутниковых геодезических измерений (определений)	0.10	–
620	514380.91	2234704.88	Метод спутниковых геодезических	0.10	–

			измерений (определений)		
621	514375.96	2234703.04	Метод спутниковых геодезических измерений (определений)	0.10	–
622	514356.85	2234690.25	Метод спутниковых геодезических измерений (определений)	0.10	–
623	514351.64	2234686.72	Метод спутниковых геодезических измерений (определений)	0.10	–
624	514350.07	2234685.65	Метод спутниковых геодезических измерений (определений)	0.10	–
625	514358.46	2234672.49	Метод спутниковых геодезических измерений (определений)	0.10	–
626	514360.27	2234674.03	Метод спутниковых геодезических измерений (определений)	0.10	–
627	514373.07	2234685.88	Метод спутниковых геодезических измерений (определений)	0.10	–
628	514380.92	2234693.63	Метод спутниковых геодезических измерений (определений)	0.10	–
614	514392.88	2234696.10	Метод спутниковых геодезических измерений (определений)	0.10	–
–	–	–	–	–	–
629	514404.88	2234708.30	Метод спутниковых геодезических измерений (определений)	0.10	–
630	514373.88	2234719.02	Метод спутниковых геодезических измерений (определений)	0.10	–
631	514374.29	2234718.71	Метод спутниковых геодезических измерений (определений)	0.10	–
632	514386.33	2234707.25	Метод спутниковых геодезических измерений (определений)	0.10	–
633	514394.83	2234707.56	Метод спутниковых геодезических измерений (определений)	0.10	–
634	514400.76	2234707.10	Метод спутниковых геодезических измерений (определений)	0.10	–
635	514404.01	2234707.03	Метод спутниковых геодезических измерений (определений)	0.10	–
636	514404.71	2234707.75	Метод спутниковых геодезических	0.10	–

			измерений (определений)		
629	514404.88	2234708.30	Метод спутниковых геодезических измерений (определений)	0.10	–

3. Сведения о характерных точках части (частей) границы объекта

Обозначение характерных точек части границы	Координаты, м		Метод определения координат характерной точки	Средняя квадратическая погрешность положения характерной точки (M_t), м	Описание обозначения точки на местности (при наличии)
	X	Y			
1	2	3	4	5	6
–	–	–	–	–	–

Схема расположения границ публичного сервитута
для эксплуатации объекта электросетевого хояйства

Электросетевой комплекс Подстанция 110/35/6кВ «ЭПВРЗ» (КЛ 0,4 кВ от РП-22, КЛ 0,4 кВ от ТП-1579, КЛ 0,4 кВ от ТП-1604, КЛ 0,4 кВ от ТП-1609)

(наименование объекта)

Обзорная схема границ объекта

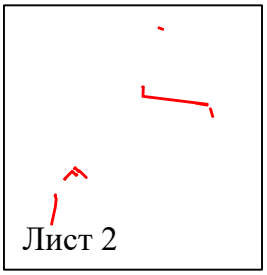

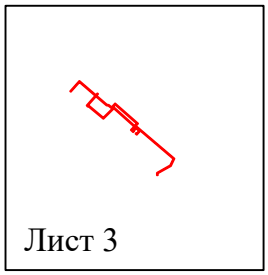

Условные обозначения:

- граница устанавливаемого публичного сервитута

Схема расположения границ публичного сервитута
для эксплуатации объекта электросетевого хояйства

Электросетевой комплекс Подстанция 110/35/6кВ «ЭПВРЗ» (КЛ 0,4 кВ от РП-22, КЛ 0,4 кВ от ТП-1579, КЛ 0,4 кВ от ТП-1604, КЛ 0,4 кВ от ТП-1609)

(наименование объекта)

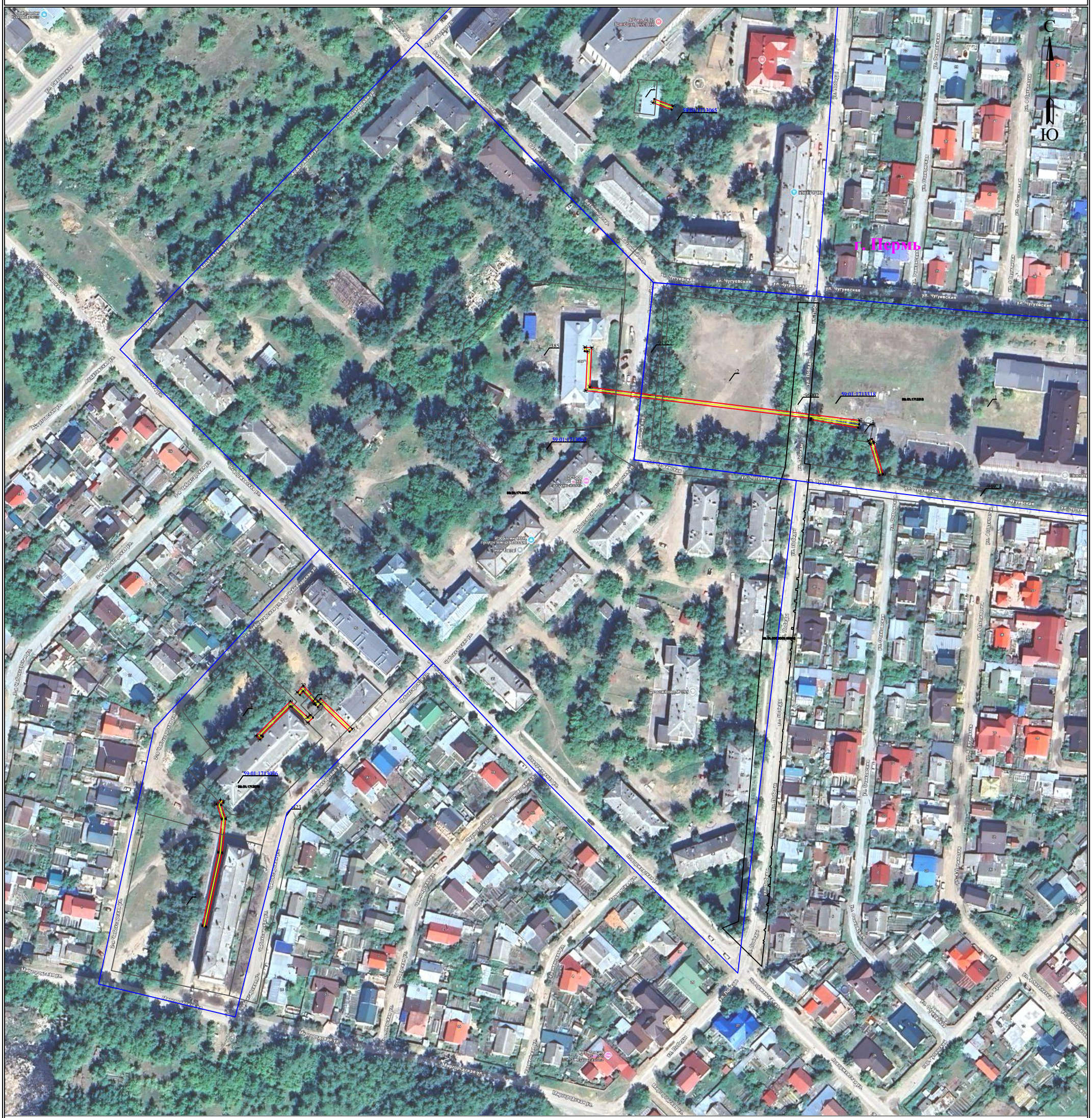

Масштаб 1:2000

Лист 2 из 3

Используемые условные знаки и обозначения:

- 1 - обозначение характерной точки границы устанавливаемого публичного сервитута
- границы земельных участков, попадающих в зону публичного сервитута
- граница кадастрового квартала
- 59:01:3810290 - номер кадастрового квартала
- граница устанавливаемого публичного сервитута
- д. Мошни - наименование населенного пункта
- ось линии, контур объекта

Схема расположения границ публичного сервитута
для эксплуатации объекта электросетевого хояйства

Электросетевой комплекс Подстанция 110/35/6кВ «ЭПВРЗ» (КЛ 0,4 кВ от РП-22, КЛ 0,4 кВ от ТП-1579, КЛ 0,4 кВ от ТП-1604, КЛ 0,4 кВ от ТП-1609)

(наименование объекта)

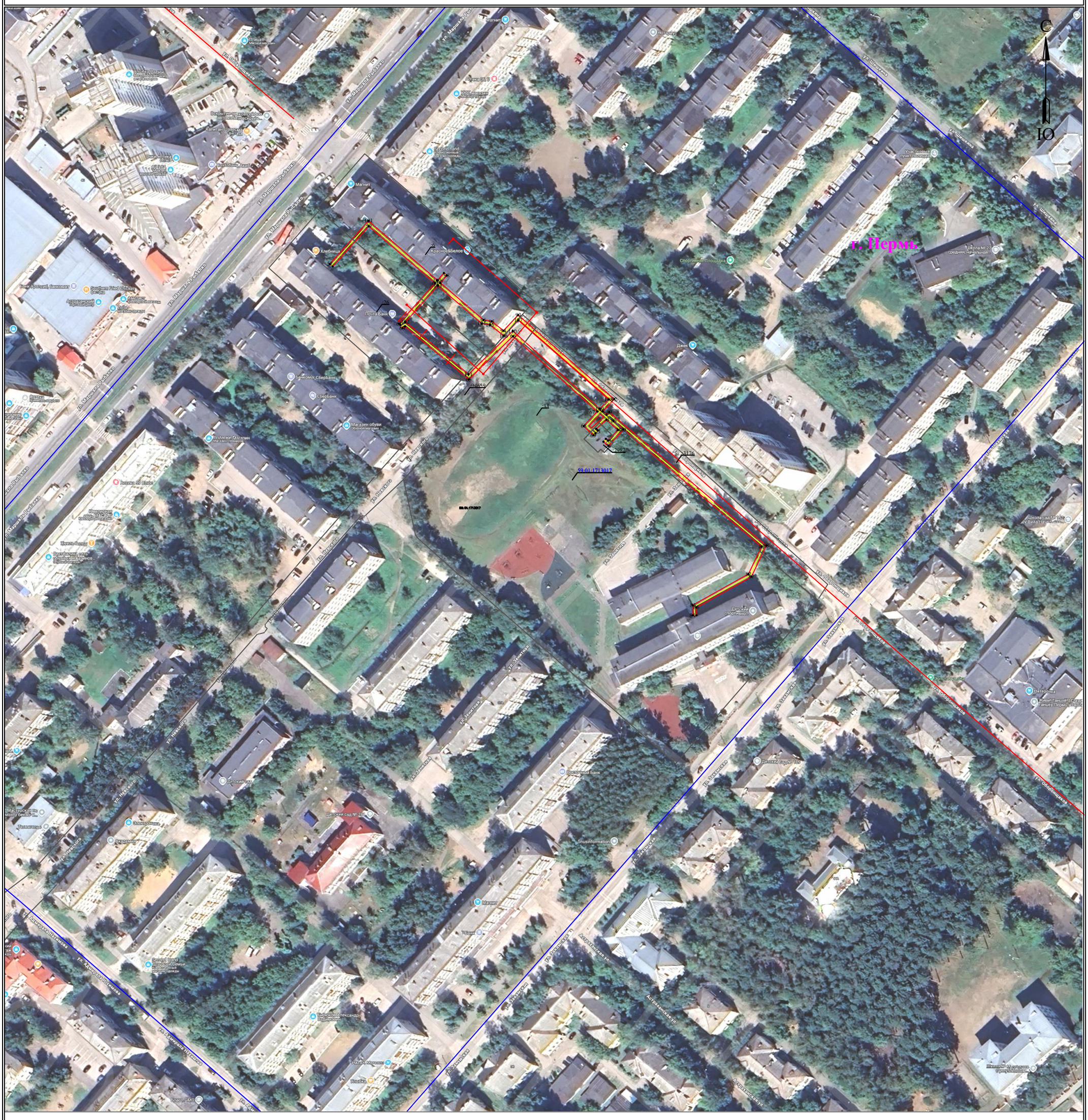

Масштаб 1:2000

Лист 3 из 3

Используемые условные знаки и обозначения:

- ● 1 - обозначение характерной точки границы устанавливаемого публичного сервитута
- ——— - границы земельных участков, попадающих в зону публичного сервитута
- ——— - граница кадастрового квартала
- 59:01:3810290 - номер кадастрового квартала
- ——— - граница устанавливаемого публичного сервитута
- д. Мошни - наименование населенного пункта
- ——— - ось линии, контур объекта

ГРАФИЧЕСКОЕ ОПИСАНИЕ

местоположения границ публичного сервитута

Электросетевой комплекс Подстанция 110/35/6кВ «ЭПВРЗ» (КЛ 0,4 кВ от РП-22, КЛ 0,4 кВ от ТП-1579, КЛ 0,4 кВ от ТП-1604, КЛ 0,4 кВ от ТП-1609)

(наименование объекта, местоположение границ которого описано (далее - объект)

Раздел 1

Сведения об объекте		
№ п/п	Характеристики объекта	Описание характеристик
1	2	3
1	Местоположение объекта	Пермский край, городской округ Пермский, город Пермь
2	Площадь объекта +/- величина погрешности определения площади (Р+/- Дельта Р)	1905 кв.м ± 13.81 кв.м
3	Иные характеристики объекта	Публичный сервитут устанавливается в целях эксплуатации объекта электросетевого хозяйства «Электросетевой комплекс Подстанция 110/35/6кВ «ЭПВРЗ» (КЛ 0,4 кВ от РП-22, КЛ 0,4 кВ от ТП-1579, КЛ 0,4 кВ от ТП-1604, КЛ 0,4 кВ от ТП-1609)» (в соответствии со статьей 3.6 Федерального закона от 25 октября 2001 г. № 137-ФЗ «О введении в действие Земельного кодекса Российской Федерации»). Срок установления публичного сервитута - сорок девять лет (согласно п.1 ст. 39.45 ЗК РФ).

Раздел 2

Сведения о местоположении границ объекта					
1. Система координат МСК-59, зона 2					
2. Сведения о характерных точках границ объекта					
Обозначение характерных точек границ	Координаты, м		Метод определения координат характерной точки	Средняя квадратическая погрешность положения характерной точки (M_t), м	Описание обозначения точки на местности (при наличии)
	X	Y			
1	2	3	4	5	6
Граница1(1)	–	–	–	–	–
1	517370.41	2212744.65	Метод спутниковых геодезических измерений (определений)	0.10	–
2	517369.15	2212746.21	Метод спутниковых геодезических измерений (определений)	0.10	–
3	517367.69	2212745.02	Метод спутниковых геодезических измерений (определений)	0.10	–
4	517360.61	2212747.41	Метод спутниковых геодезических измерений (определений)	0.10	–
5	517342.84	2212745.59	Метод спутниковых	0.10	–

			геодезических измерений (определений)		
6	517304.55	2212737.23	Метод спутниковых геодезических измерений (определений)	0.10	–
7	517304.97	2212735.27	Метод спутниковых геодезических измерений (определений)	0.10	–
8	517343.16	2212743.61	Метод спутниковых геодезических измерений (определений)	0.10	–
9	517360.39	2212745.37	Метод спутниковых геодезических измерений (определений)	0.10	–
10	517368.09	2212742.78	Метод спутниковых геодезических измерений (определений)	0.10	–
1	517370.41	2212744.65	Метод спутниковых геодезических измерений (определений)	0.10	–
Граница1(2)	–	–	–	–	–
11	517414.46	2212791.34	Метод спутниковых геодезических измерений (определений)	0.10	–
12	517413.02	2212792.72	Метод спутниковых геодезических измерений (определений)	0.10	–
13	517410.42	2212790.01	Метод спутниковых геодезических измерений (определений)	0.10	–
14	517418.81	2212781.07	Метод спутниковых геодезических измерений (определений)	0.10	–
15	517403.68	2212766.02	Метод спутниковых геодезических измерений (определений)	0.10	–
16	517403.10	2212766.61	Метод спутниковых геодезических измерений (определений)	0.10	–
17	517401.68	2212765.20	Метод спутниковых геодезических измерений (определений)	0.10	–
18	517403.67	2212763.20	Метод спутниковых геодезических измерений (определений)	0.10	–
19	517421.60	2212781.02	Метод спутниковых геодезических измерений (определений)	0.10	–
20	517413.18	2212790.00	Метод спутниковых геодезических измерений (определений)	0.10	–
11	517414.46	2212791.34	Метод спутниковых	0.10	–

			геодезических измерений (определений)		
Граница1(3)	–	–	–	–	–
21	517426.16	2212784.51	Метод спутниковых геодезических измерений (определений)	0.10	–
22	517429.62	2212787.66	Метод спутниковых геодезических измерений (определений)	0.10	–
23	517421.47	2212795.28	Метод спутниковых геодезических измерений (определений)	0.10	–
24	517422.90	2212796.67	Метод спутниковых геодезических измерений (определений)	0.10	–
25	517407.19	2212813.05	Метод спутниковых геодезических измерений (определений)	0.10	–
26	517405.75	2212811.67	Метод спутниковых геодезических измерений (определений)	0.10	–
27	517420.08	2212796.73	Метод спутниковых геодезических измерений (определений)	0.10	–
28	517418.54	2212795.25	Метод спутниковых геодезических измерений (определений)	0.10	–
29	517419.59	2212794.18	Метод спутниковых геодезических измерений (определений)	0.10	–
30	517420.12	2212793.33	Метод спутниковых геодезических измерений (определений)	0.10	–
31	517420.43	2212793.52	Метод спутниковых геодезических измерений (определений)	0.10	–
32	517426.67	2212787.68	Метод спутниковых геодезических измерений (определений)	0.10	–
33	517424.80	2212785.99	Метод спутниковых геодезических измерений (определений)	0.10	–
21	517426.16	2212784.51	Метод спутниковых геодезических измерений (определений)	0.10	–
Граница1(4)	–	–	–	–	–
34	517605.24	2212933.79	Метод спутниковых геодезических измерений (определений)	0.10	–
35	517604.99	2212937.28	Метод спутниковых геодезических измерений (определений)	0.10	–

36	517584.54	2212936.32	Метод спутниковых геодезических измерений (определений)	0.10	–
37	517567.29	2213076.31	Метод спутниковых геодезических измерений (определений)	0.10	–
38	517565.31	2213076.07	Метод спутниковых геодезических измерений (определений)	0.10	–
39	517563.45	2213075.68	Метод спутниковых геодезических измерений (определений)	0.10	–
40	517567.70	2213051.07	Метод спутниковых геодезических измерений (определений)	0.10	–
41	517568.36	2213051.16	Метод спутниковых геодезических измерений (определений)	0.10	–
42	517582.78	2212934.23	Метод спутниковых геодезических измерений (определений)	0.10	–
43	517603.13	2212935.20	Метод спутниковых геодезических измерений (определений)	0.10	–
44	517603.24	2212933.65	Метод спутниковых геодезических измерений (определений)	0.10	–
34	517605.24	2212933.79	Метод спутниковых геодезических измерений (определений)	0.10	–
Граница1(5)	–	–	–	–	–
45	517556.75	2213080.93	Метод спутниковых геодезических измерений (определений)	0.10	–
46	517557.63	2213082.73	Метод спутниковых геодезических измерений (определений)	0.10	–
47	517556.35	2213083.36	Метод спутниковых геодезических измерений (определений)	0.10	–
48	517555.66	2213083.74	Метод спутниковых геодезических измерений (определений)	0.10	–
49	517539.37	2213088.54	Метод спутниковых геодезических измерений (определений)	0.10	–
50	517538.81	2213086.62	Метод спутниковых геодезических измерений (определений)	0.10	–
51	517554.88	2213081.88	Метод спутниковых геодезических измерений (определений)	0.10	–

52	517555.43	2213081.58	Метод спутниковых геодезических измерений (определений)	0.10	–
45	517556.75	2213080.93	Метод спутниковых геодезических измерений (определений)	0.10	–
Граница1(6)	–	–	–	–	–
53	517732.20	2212969.12	Метод спутниковых геодезических измерений (определений)	0.10	–
54	517734.08	2212969.82	Метод спутниковых геодезических измерений (определений)	0.10	–
55	517730.45	2212979.47	Метод спутниковых геодезических измерений (определений)	0.10	–
56	517728.57	2212978.77	Метод спутниковых геодезических измерений (определений)	0.10	–
53	517732.20	2212969.12	Метод спутниковых геодезических измерений (определений)	0.10	–
Граница1(7)	–	–	–	–	–
57	517433.74	2214828.39	Метод спутниковых геодезических измерений (определений)	0.10	–
58	517432.42	2214829.88	Метод спутниковых геодезических измерений (определений)	0.10	–
59	517453.38	2214848.62	Метод спутниковых геодезических измерений (определений)	0.10	–
60	517423.74	2214883.08	Метод спутниковых геодезических измерений (определений)	0.10	–
61	517402.66	2214864.36	Метод спутниковых геодезических измерений (определений)	0.10	–
62	517402.00	2214865.11	Метод спутниковых геодезических измерений (определений)	0.10	–
63	517400.31	2214866.18	Метод спутниковых геодезических измерений (определений)	0.10	–
64	517401.16	2214867.50	Метод спутниковых геодезических измерений (определений)	0.10	–
65	517373.57	2214900.74	Метод спутниковых геодезических измерений (определений)	0.10	–
66	517396.08	2214923.70	Метод спутниковых геодезических измерений	0.10	–

			(определений)		
67	517356.88	2214967.64	Метод спутниковых геодезических измерений (определений)	0.10	–
68	517349.25	2214960.53	Метод спутниковых геодезических измерений (определений)	0.10	–
69	517344.50	2214965.68	Метод спутниковых геодезических измерений (определений)	0.10	–
70	517345.50	2214966.71	Метод спутниковых геодезических измерений (определений)	0.10	–
71	517346.99	2214968.05	Метод спутниковых геодезических измерений (определений)	0.10	–
72	517347.83	2214967.11	Метод спутниковых геодезических измерений (определений)	0.10	–
73	517352.56	2214972.46	Метод спутниковых геодезических измерений (определений)	0.10	–
74	517347.28	2214978.35	Метод спутниковых геодезических измерений (определений)	0.10	–
75	517341.68	2214973.31	Метод спутниковых геодезических измерений (определений)	0.10	–
76	517342.66	2214972.11	Метод спутниковых геодезических измерений (определений)	0.10	–
77	517341.12	2214970.84	Метод спутниковых геодезических измерений (определений)	0.10	–
78	517338.92	2214973.52	Метод спутниковых геодезических измерений (определений)	0.10	–
79	517347.44	2214981.18	Метод спутниковых геодезических измерений (определений)	0.10	–
80	517351.91	2214976.17	Метод спутниковых геодезических измерений (определений)	0.10	–
81	517286.47	2215053.15	Метод спутниковых геодезических измерений (определений)	0.10	–
82	517272.23	2215046.39	Метод спутниковых геодезических измерений (определений)	0.10	–
83	517255.99	2215017.36	Метод спутниковых геодезических измерений (определений)	0.10	–

84	517250.70	2215017.32	Метод спутниковых геодезических измерений (определений)	0.10	–
85	517250.70	2215019.32	Метод спутниковых геодезических измерений (определений)	0.10	–
86	517254.81	2215019.34	Метод спутниковых геодезических измерений (определений)	0.10	–
87	517270.80	2215047.92	Метод спутниковых геодезических измерений (определений)	0.10	–
88	517287.00	2215055.62	Метод спутниковых геодезических измерений (определений)	0.10	–
89	517356.51	2214973.89	Метод спутниковых геодезических измерений (определений)	0.10	–
90	517355.22	2214972.44	Метод спутниковых геодезических измерений (определений)	0.10	–
91	517356.96	2214970.50	Метод спутниковых геодезических измерений (определений)	0.10	–
92	517363.30	2214976.44	Метод спутниковых геодезических измерений (определений)	0.10	–
93	517407.13	2214926.43	Метод спутниковых геодезических измерений (определений)	0.10	–
94	517398.98	2214918.82	Метод спутниковых геодезических измерений (определений)	0.10	–
95	517403.86	2214912.63	Метод спутниковых геодезических измерений (определений)	0.10	–
96	517404.56	2214908.42	Метод спутниковых геодезических измерений (определений)	0.10	–
97	517423.91	2214885.94	Метод спутниковых геодезических измерений (определений)	0.10	–
98	517427.69	2214889.26	Метод спутниковых геодезических измерений (определений)	0.10	–
99	517429.01	2214887.76	Метод спутниковых геодезических измерений (определений)	0.10	–
100	517425.24	2214884.40	Метод спутниковых геодезических измерений (определений)	0.10	–
101	517456.18	2214848.44	Метод спутниковых	0.10	–

			геодезических измерений (определений)		
57	517433.74	2214828.39	Метод спутниковых геодезических измерений (определений)	0.10	–
–	–	–	–	–	–
102	517403.50	2214867.81	Метод спутниковых геодезических измерений (определений)	0.10	–
103	517422.42	2214884.60	Метод спутниковых геодезических измерений (определений)	0.10	–
104	517402.68	2214907.54	Метод спутниковых геодезических измерений (определений)	0.10	–
105	517401.98	2214911.79	Метод спутниковых геодезических измерений (определений)	0.10	–
106	517396.28	2214919.02	Метод спутниковых геодезических измерений (определений)	0.10	–
107	517404.35	2214926.57	Метод спутниковых геодезических измерений (определений)	0.10	–
108	517363.16	2214973.57	Метод спутниковых геодезических измерений (определений)	0.10	–
109	517358.30	2214969.01	Метод спутниковых геодезических измерений (определений)	0.10	–
110	517398.82	2214923.64	Метод спутниковых геодезических измерений (определений)	0.10	–
111	517376.26	2214900.62	Метод спутниковых геодезических измерений (определений)	0.10	–
102	517403.50	2214867.81	Метод спутниковых геодезических измерений (определений)	0.10	–

3. Сведения о характерных точках части (частей) границы объекта

Обозначение характерных точек части границы	Координаты, м		Метод определения координат характерной точки	Средняя квадратическая погрешность положения характерной точки (M_t), м	Описание обозначения точки на местности (при наличии)
	X	Y			
1	2	3	4	5	6
–	–	–	–	–	–

ОПИСАНИЕ МЕСТОПОЛОЖЕНИЯ ГРАНИЦ ПУБЛИЧНОГО СЕРВИТУТА ПО ОБЪЕКТУ

Публичный сервитут: Строительство тепловой сети для подключения к системе теплоснабжения жилых домов, г.Пермь, ул. Норильская, 2аа, 4аа, Карпинского, 114

(наименование объекта, местоположение границ которого описано (далее - объект))

Раздел 1

Сведения об объекте

№ п/п	Характеристики объекта	Описание характеристик
1	2	3
1	Местоположение объекта	Пермский край, г.о Пермский, город Пермь
2	Площадь объекта +/- величина погрешности определения площади (Р +/- Дельта Р)	1546 +/- 9 м²
3	Иные характеристики объекта	-

Раздел 2

Сведения о местоположении границ объекта

1. Система координат МСК-59, зона 2

2. Сведения о характерных точках границ объекта

Обозначение характерных точек границ	Координаты, м		Метод определения координат характерной точки	Средняя квадратическая погрешность положения характерной точки (Mt), м	Описание обозначения точки на местности (при наличии)
	X	Y			
1	2	3	4	5	6
1	513150.70	2229348.66	Геодезический метод	0.10	-
2	513149.61	2229350.84	Геодезический метод	0.10	-
3	513167.73	2229359.93	Геодезический метод	0.10	-
4	513165.12	2229365.33	Геодезический метод	0.10	-
5	513141.54	2229353.51	Геодезический метод	0.10	-
6	513142.66	2229351.28	Геодезический метод	0.10	-
7	512939.70	2229246.68	Геодезический метод	0.10	-
8	512942.45	2229241.33	Геодезический метод	0.10	-
1	513150.70	2229348.66	Геодезический метод	0.10	-

3. Сведения о характерных точках части (частей) границы объекта

Обозначение характерных точек части границы	Координаты, м		Метод определения координат характерной точки	Средняя квадратическая погрешность положения характерной точки (Mt), м	Описание обозначения точки на местности (при наличии)
	X	Y			
1	2	3	4	5	6
-	-	-	-	-	-

Раздел 3

Сведения о местоположении измененных (уточненных) границ объекта

1. Система координат -

2. Сведения о характерных точках границ объекта

Обозначение характерных точек границ	Существующие координаты, м		Измененные (уточненные) координаты, м		Метод определения координат характерной точки	Средняя квадратическая погрешность положения характерной точки (Mt), м	Описание обозначения точки на местности (при наличии)
	X	Y	X	Y			
1	2	3	4	5	6	7	8
-	-	-	-	-	-	-	

3. Сведения о характерных точках части (частей) границы объекта

Обозначение характерных точек части границы	Существующие координаты, м		Измененные (уточненные) координаты, м		Метод определения координат характерной точки	Средняя квадратическая погрешность положения характерной точки (Mt), м	Описание обозначения точки на местности (при наличии)
	X	Y	X	Y			
1	2	3	4	5	6	7	8
-	-	-	-	-	-	-	

Раздел 4

Схема расположения границ публичного сервитута

Масштаб 1:1000

Условные обозначения:

- граница публичного сервитута
- граница земельного участка, учтенного в ГКН
- граница кадастрового квартала
- тепловая сеть

59:01:4410761 - номер кадастрового квартала

:99529 - номер земельного участка, учтенного в ГКН

Публичный сервитут
"Строительство участка ВЛ 0,4 кВ от ближайшей опоры ВЛ 0,4 кВ от ТП-6602, установка оборудования учета э/э на опоре ВЛ 0,4 кВ для электроснабжения гаража по адресу: Пермский край, г. Пермь, ГК 198а, по ул. Маршрутная, бокс 41"
Схема расположения границ публичного сервитута

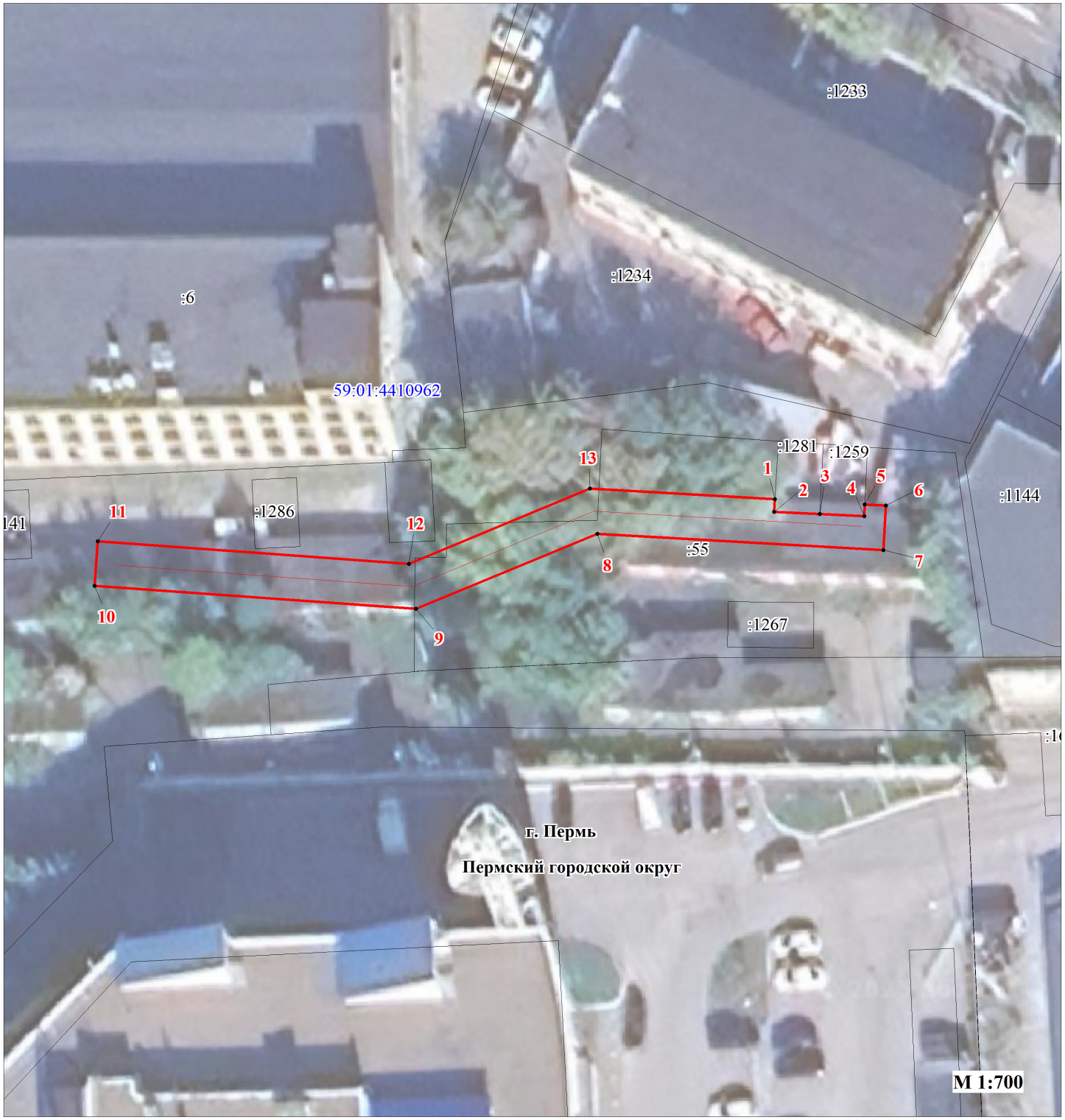

Условные обозначения:

59:01:4410962	кадастровый номер квартала
59:01:4410962:1172	кадастровый номер земельного участка, учтенного в ГКН
	граница земельного участка, учтенного в ГКН
	граница публичного сервитута
	граница кадастрового квартала
• 1	характерная точка границы
	проектируемая линия ВЛ 0.4 кВ

ОПИСАНИЕ МЕСТОПОЛОЖЕНИЯ ГРАНИЦ
ПУБЛИЧНОГО СЕРВИТУТА
«Строительство участка ВЛ 0,4 кВ от ближайшей опоры ВЛ 0,4 кВ от ТП-6602, установка оборудования учета э/э на опоре ВЛ 0,4 кВ для электроснабжения гаража по адресу: Пермский край, г. Пермь, ГК 198а, по ул. Маршрутная, бокс 41»
ПЕРМСКИЙ КРАЙ, Г. ПЕРМЬ
(НАИМЕНОВАНИЕ ОБЪЕКТА)

Сведения о местоположении границ объекта

1. Система координат **МСК-59, зона 2**

2. Сведения о характерных точках границ объекта

Обозначение характерных точек границ	Координаты. м		Метод определения координат и средняя квадратическая погрешность положения характерной точки (M_t). м	Описание закрепления точки
	X	Y		
1	2	3	4	5
1	514608.44	2231828.32	Геодезический метод; Mt=0.1	-
2	514607.31	2231828.25	Геодезический метод; Mt=0.1	-
3	514607.11	2231832.34	Геодезический метод; Mt=0.1	-
4	514606.91	2231836.33	Геодезический метод; Mt=0.1	-
5	514607.98	2231836.38	Геодезический метод; Mt=0.1	-
6	514607.87	2231838.29	Геодезический метод; Mt=0.1	-
7	514603.88	2231838.06	Геодезический метод; Mt=0.1	-
8	514605.34	2231812.39	Геодезический метод; Mt=0.1	-
9	514598.59	2231796.09	Геодезический метод; Mt=0.1	-
10	514600.67	2231767.23	Геодезический метод; Mt=0.1	-
11	514604.66	2231767.52	Геодезический метод; Mt=0.1	-
12	514602.65	2231795.43	Геодезический метод; Mt=0.1	-
13	514609.39	2231811.70	Геодезический метод; Mt=0.1	-
1	514608.44	2231828.32	Геодезический метод; Mt=0.1	-

ГРАФИЧЕСКОЕ ОПИСАНИЕ
местоположения границ населенных пунктов, территориальных зон, особо охраняемых природных территорий, зон с особыми условиями использования территории

Публичный сервитут для строительства линейного объекта: подключение (технологическое присоединение) к сетям инженерно-технического обеспечения ПАО "Россети Урал" по объекту: «Строительство МТП 6/0,4 кВ с оборудованием учета э/э, КЛ 6 кВ, КЛ 0,4 кВ; Реконструкция КВЛ 6 кВ №12 ПС 110 кВ Химград (замена опоры) для электроснабжения нежилой застройки по адресу: Пермский край, г. Пермь, ул. Гальперина, южнее базы УПТК АОСМТ 6/29 (кад. номер зем. участка 59:01:1717115:3285)»

(наименование объекта, местоположение границ которого описано (далее - объект))

Раздел 1

Сведения об объекте

№ п/п	Характеристики объекта	Описание характеристик
1	2	3
1	Местоположение объекта	Пермский край, город Пермь
2	Площадь объекта +/- величина погрешности определения площади (Р +/- Дельта Р)	1145 +/- 4 м²
3	Иные характеристики объекта	-

Раздел 2

Сведения о местоположении границ объекта

1. Система координат МСК-59, зона 2

2. Сведения о характерных точках границ объекта

Обозначение характерных точек границ	Координаты, м		Метод определения координат характерной точки	Средняя квадратическая погрешность положения характерной точки (Mt), м	Описание обозначения точки на местности (при наличии)
	X	Y			
1	2	3	4	5	6
1	516041.57	2212804.63	Метод спутниковых геодезических измерений (определений)	0.10	Закрепление отсутствует
2	516036.39	2212828.71	Метод спутниковых геодезических измерений (определений)	0.10	Закрепление отсутствует
3	516034.43	2212837.77	Метод спутниковых геодезических измерений (определений)	0.10	Закрепление отсутствует
4	516033.13	2212843.83	Метод спутниковых геодезических измерений (определений)	0.10	Закрепление отсутствует
5	516009.88	2212947.71	Метод спутниковых геодезических измерений (определений)	0.10	Закрепление отсутствует
6	516000.71	2212994.48	Метод спутниковых геодезических измерений (определений)	0.10	Закрепление отсутствует
7	515993.08	2213026.57	Метод спутниковых геодезических измерений (определений)	0.10	Закрепление отсутствует
8	515986.53	2213055.74	Метод спутниковых геодезических измерений (определений)	0.10	Закрепление отсутствует
9	515981.18	2213054.44	Метод спутниковых геодезических измерений (определений)	0.10	Закрепление отсутствует
10	515970.54	2213100.13	Метод спутниковых геодезических измерений (определений)	0.10	Закрепление отсутствует
11	515967.80	2213102.41	Метод спутниковых геодезических измерений (определений)	0.10	Закрепление отсутствует

2. Сведения о характерных точках границ объекта					
Обозначение характерных точек границ	**Координаты, м**		**Метод определения координат характерной точки**	**Средняя квадратическая погрешность положения характерной точки (Mt), м**	**Описание обозначения точки на местности (при наличии)**
	X	**Y**			
1	**2**	**3**	**4**	**5**	**6**
12	515949.06	2213185.00	Метод спутниковых геодезических измерений (определений)	0.10	Закрепление отсутствует
13	515947.34	2213191.38	Метод спутниковых геодезических измерений (определений)	0.10	Закрепление отсутствует
14	515945.90	2213196.69	Метод спутниковых геодезических измерений (определений)	0.10	Закрепление отсутствует
15	515945.67	2213196.62	Метод спутниковых геодезических измерений (определений)	0.10	Закрепление отсутствует
16	515943.65	2213204.07	Метод спутниковых геодезических измерений (определений)	0.10	Закрепление отсутствует
17	515943.88	2213204.13	Метод спутниковых геодезических измерений (определений)	0.10	Закрепление отсутствует
18	515942.15	2213210.54	Метод спутниковых геодезических измерений (определений)	0.10	Закрепление отсутствует
19	515940.21	2213210.01	Метод спутниковых геодезических измерений (определений)	0.10	Закрепление отсутствует
20	515941.95	2213203.59	Метод спутниковых геодезических измерений (определений)	0.10	Закрепление отсутствует
21	515945.59	2213190.17	Метод спутниковых геодезических измерений (определений)	0.10	Закрепление отсутствует
22	515947.32	2213183.78	Метод спутниковых геодезических измерений (определений)	0.10	Закрепление отсутствует
23	515965.99	2213101.31	Метод спутниковых геодезических измерений (определений)	0.10	Закрепление отсутствует
24	515968.75	2213099.02	Метод спутниковых геодезических измерений (определений)	0.10	Закрепление отсутствует

2. Сведения о характерных точках границ объекта					
Обозначение характерных точек границ	**Координаты, м**		**Метод определения координат характерной точки**	**Средняя квадратическая погрешность положения характерной точки (Mt), м**	**Описание обозначения точки на местности (при наличии)**
	X	**Y**			
1	**2**	**3**	**4**	**5**	**6**
25	515979.70	2213052.02	Метод спутниковых геодезических измерений (определений)	0.10	Закрепление отсутствует
26	515985.02	2213053.32	Метод спутниковых геодезических измерений (определений)	0.10	Закрепление отсутствует
27	515991.14	2213026.12	Метод спутниковых геодезических измерений (определений)	0.10	Закрепление отсутствует
28	515998.75	2212994.08	Метод спутниковых геодезических измерений (определений)	0.10	Закрепление отсутствует
29	516007.92	2212947.29	Метод спутниковых геодезических измерений (определений)	0.10	Закрепление отсутствует
30	516031.17	2212843.40	Метод спутниковых геодезических измерений (определений)	0.10	Закрепление отсутствует
31	516033.02	2212834.84	Метод спутниковых геодезических измерений (определений)	0.10	Закрепление отсутствует
32	516034.89	2212826.15	Метод спутниковых геодезических измерений (определений)	0.10	Закрепление отсутствует
33	516039.22	2212806.11	Метод спутниковых геодезических измерений (определений)	0.10	Закрепление отсутствует
34	516023.93	2212802.32	Метод спутниковых геодезических измерений (определений)	0.10	Закрепление отсутствует
35	516024.47	2212799.97	Метод спутниковых геодезических измерений (определений)	0.10	Закрепление отсутствует
36	516039.71	2212803.76	Метод спутниковых геодезических измерений (определений)	0.10	Закрепление отсутствует
37	516064.35	2212693.27	Метод спутниковых геодезических измерений (определений)	0.10	Закрепление отсутствует

2. Сведения о характерных точках границ объекта

Обозначение характерных точек границ	Координаты, м		Метод определения координат характерной точки	Средняя квадратическая погрешность положения характерной точки (Mt), м	Описание обозначения точки на местности (при наличии)
	X	Y			
1	2	3	4	5	6
38	516060.53	2212692.35	Метод спутниковых геодезических измерений (определений)	0.10	Закрепление отсутствует
39	516058.13	2212691.77	Метод спутниковых геодезических измерений (определений)	0.10	Закрепление отсутствует
40	516058.60	2212689.82	Метод спутниковых геодезических измерений (определений)	0.10	Закрепление отсутствует
41	516060.95	2212690.39	Метод спутниковых геодезических измерений (определений)	0.10	Закрепление отсутствует
42	516066.73	2212691.79	Метод спутниковых геодезических измерений (определений)	0.10	Закрепление отсутствует
1	516041.57	2212804.63	Метод спутниковых геодезических измерений (определений)	0.10	Закрепление отсутствует
43	515939.67	2213212.04	Метод спутниковых геодезических измерений (определений)	0.10	Закрепление отсутствует
44	515941.70	2213212.19	Метод спутниковых геодезических измерений (определений)	0.10	Закрепление отсутствует
45	515939.51	2213220.28	Метод спутниковых геодезических измерений (определений)	0.10	Закрепление отсутствует
46	515937.45	2213220.24	Метод спутниковых геодезических измерений (определений)	0.10	Закрепление отсутствует
43	515939.67	2213212.04	Метод спутниковых геодезических измерений (определений)	0.10	Закрепление отсутствует

3. Сведения о характерных точках части (частей) границы объекта

Обозначение характерных точек части границы	Координаты, м		Метод определения координат характерной точки	Средняя квадратическая погрешность положения характерной точки (Mt), м	Описание обозначения точки на местности (при наличии)
	X	Y			
1	2	3	4	5	6
-	-	-	-	-	-

Раздел 3

Сведения о местоположении измененных (уточненных) границ объекта

1. Система координат -

2. Сведения о характерных точках границ объекта

Обозначение характерных точек границ	Существующие координаты, м		Измененные (уточненные) координаты, м		Метод определения координат характерной точки	Средняя квадратическая погрешность положения характерной точки (Mt), м	Описание обозначения точки на местности (при наличии)
	X	Y	X	Y			
1	2	3	4	5	6	7	8
-	-	-	-	-	-	-	

3. Сведения о характерных точках части (частей) границы объекта

Обозначение характерных точек части границы	Существующие координаты, м		Измененные (уточненные) координаты, м		Метод определения координат характерной точки	Средняя квадратическая погрешность положения характерной точки (Mt), м	Описание обозначения точки на местности (при наличии)
	X	Y	X	Y			
1	2	3	4	5	6	7	8
-	-	-	-	-	-	-	

СХЕМА РАСПОЛОЖЕНИЯ ГРАНИЦ ПУБЛИЧНОГО СЕРВИТУТА

Объект: «Строительство МТП 6/0,4 кВ с оборудованием учета э/э, КЛ 6 кВ, КЛ 0,4 кВ; Реконструкция КВЛ 6 кВ №12 ПС 110 кВ Химград (замена опоры) для электроснабжения нежилой застройки по адресу: Пермский край, г. Пермь, ул. Гальперина, южнее базы УПТК АОСМТ 6/29 (кад. номер зем. участка 59:01:1717115:3285)»

Местоположение объекта: Пермский край, г. Пермь, ул. Гальперина

Площадь земель или части земельного участка, кв.м.: 1145

Категория земель: земли населенных пунктов

Вид разрешенного использования земельного участка: -

Цель использования: под объекты инженерного оборудования электроснабжения

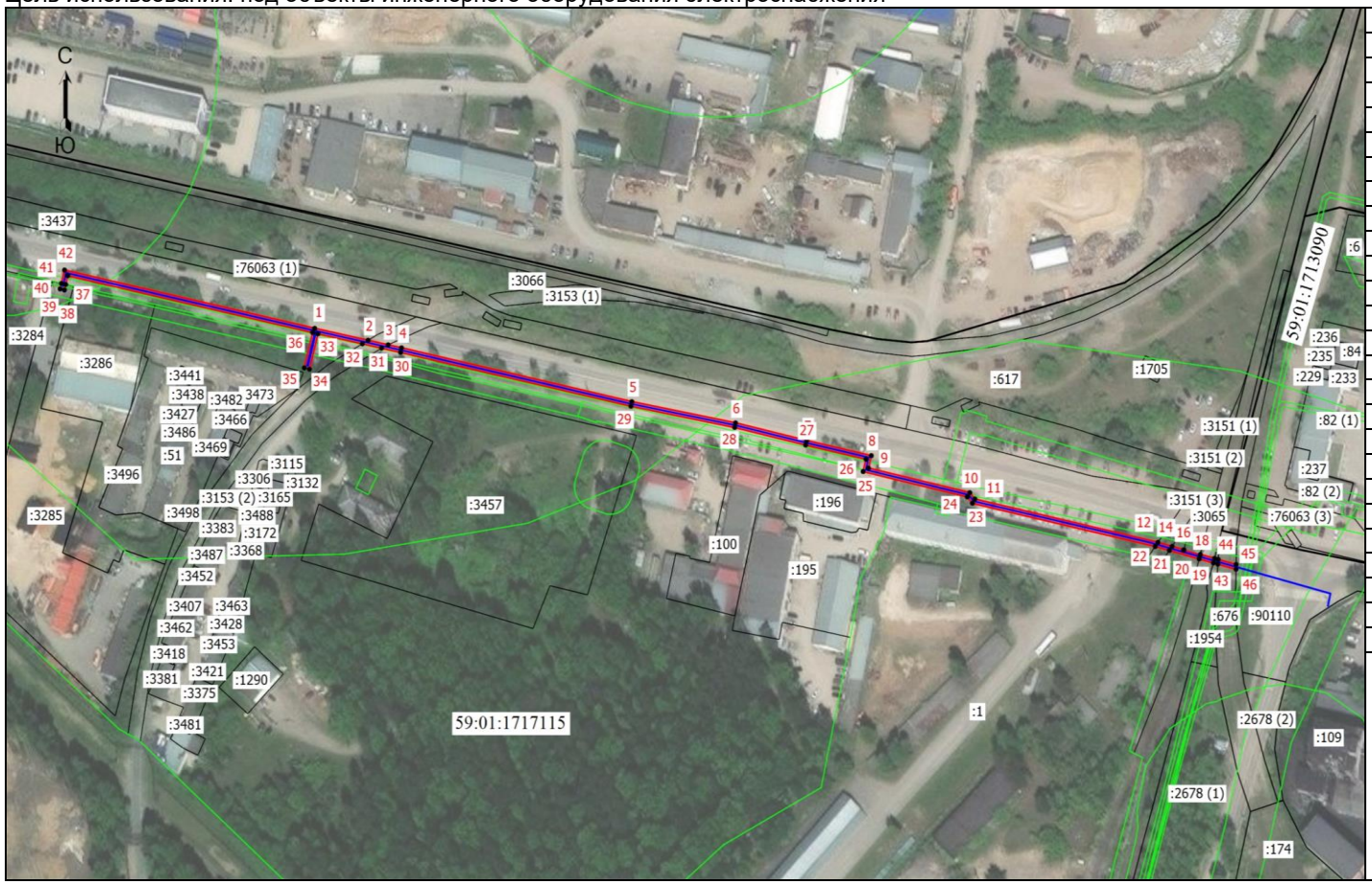

Координаты характерных точек (МСК-59 , зона 2)

№	X	Y	№	X	Y
1	516041,57	2212804,63	25	515979,70	2213052,02
2	516036,39	2212828,71	26	515985,02	2213053,32
3	516034,43	2212837,77	27	515991,14	2213026,12
4	516033,13	2212843,83	28	515998,75	2212994,08
5	516009,88	2212947,71	29	516007,92	2212947,29
6	516000,71	2212994,48	30	516031,17	2212843,40
7	515993,08	2213026,57	31	516033,02	2212834,84
8	515986,53	2213055,74	32	516034,89	2212826,15
9	515981,18	2213054,44	33	516039,22	2212806,11
10	515970,54	2213100,13	34	516023,93	2212802,32
11	515967,80	2213102,41	35	516024,47	2212799,97
12	515949,06	2213185,00	36	516039,71	2212803,76
13	515947,34	2213191,38	37	516064,35	2212693,27
14	515945,90	2213196,69	38	516060,53	2212692,35
15	515945,67	2213196,62	39	516058,13	2212691,77
16	515943,65	2213204,07	40	516058,60	2212689,82
17	515943,88	2213204,13	41	516060,95	2212690,39
18	515942,15	2213210,54	42	516066,73	2212691,79
19	515940,21	2213210,01	1	516041,57	2212804,63
20	515941,95	2213203,59	43	515939,67	2213212,04
21	515945,59	2213190,17	44	515941,70	2213212,19
22	515947,32	2213183,78	45	515939,51	2213220,28
23	515965,99	2213101,31	46	515937,45	2213220,24
24	515968,75	2213099,02	43	515939,67	2213212,04

Масштаб 1:2500

Условные обозначения:

- Граница кадастрового квартала
- Граница земельного участка, согласно сведениям из ЕГРН
- Граница зоны с особыми условиями использования
- Граница публичного сервитута
- Граница сооружения, планируемого к строительству

59:01:1717115 - Номер кадастрового квартала

:3153 - Кадастровый номер земельного участка

•1 - Обозначение новой характерной точки

Публичный сервитут
"Здание КТП-6618"
Схема расположения границ публичного сервитута

Условные обозначения:

59:01:4411538	кадастровый номер квартала
59:01:4411538:549	кадастровый номер земельного участка, учтенного в ГКН
	граница земельного участка, учтенного в ГКН
	граница публичного сервитута
	граница кадастрового квартала
• 1	характерная точка границы
	проектируемая линия ВЛ 0.4 кВ

ОПИСАНИЕ МЕСТОПОЛОЖЕНИЯ ГРАНИЦ ПУБЛИЧНОГО СЕРВИТУТА «Здание КТП-6618» ПЕРМСКИЙ КРАЙ, Г. ПЕРМЬ (НАИМЕНОВАНИЕ ОБЪЕКТА)

Сведения о местоположении границ объекта

1. Система координат МСК-59, зона 2

2. Сведения о характерных точках границ объекта

Обозначение характерных точек границ	Координаты, м		Метод определения координат и средняя квадратическая погрешность положения характерной точки (M_t), м	Описание закрепления точки
	X	Y		
1	2	3	4	5
1	509979.47	2230489.73	Геодезический метод; Mt=0.1	-
2	509968.33	2230510.96	Геодезический метод; Mt=0.1	-
3	509947.40	2230499.97	Геодезический метод; Mt=0.1	-
4	509958.53	2230478.75	Геодезический метод; Mt=0.1	-
1	509979.47	2230489.73	Геодезический метод; Mt=0.1	-

ГРАФИЧЕСКОЕ ОПИСАНИЕ
местоположения границ населенных пунктов, территориальных зон, особо охраняемых природных территорий, зон с особыми условиями использования территории

Публичный сервитут в целях размещения (строительства) газопровода давлением до 1,2 Мпа, для размещения которого не требуется разрешение на строительство, до границ земельного участка по адресу: Пермский край, г. Пермь, Мотовилихинский район, ул. Уральская, 28, для подключения (технологического присоединения) к сетям инженерно-технического обеспечения.

(наименование объекта, местоположение границ которого описано (далее - объект)

Раздел 1

Сведения об объекте		
N п/п	Характеристики объекта	Описание характеристик
1	2	3
1	Местоположение объекта	Пермский край, Пермский г.о., Пермь г.
2	Площадь объекта ± величина погрешности определения площади (Р ± ΔР), м²	169 ± 5
3	Иные характеристики объекта	1. Публичный сервитут в целях размещения (строительства) газопровода давлением до 1,2 Мпа, для размещения которого не требуется разрешение на строительство, до границ земельного участка по адресу: Пермский край, г. Пермь, Мотовилихинский район, ул. Уральская, 28, для подключения (технологического присоединения) к сетям инженерно-технического обеспечения. 2. Иные идентифицирующие сведения: Публичный сервитут в целях размещения (строительства) газопровода давлением до 1,2 Мпа, для размещения которого не требуется разрешение на строительство, до границ земельного участка по адресу: Пермский край, г. Пермь, Мотовилихинский район, ул. Уральская, 28, для подключения (технологического присоединения) к сетям инженерно-технического обеспечения, сроком на 49 лет, правообладатель сервитута АО «Газпром газораспределение Пермь», эл. адрес: ugaz@ugaz.ru, тел. (342) 218 11 00, ИНН 5902183841, ОГРН 1025900512670. 3. Цель установления публичного сервитута: Размещение объектов электросетевого хозяйства, тепловых сетей, водопроводных сетей, сетей водоотведения, линий и сооружений связи, линейных объектов системы газоснабжения, нефтепроводов и нефтепродуктопроводов, их неотъемлемых технологических частей, если указанные объекты являются объектами федерального, регионального или местного значения, либо необходимы для организации электро-, газо-, тепло-, водоснабжения населения и водоотведения, подключения (технологического присоединения) к сетям инженерно-технического обеспечения, либо переносятся в связи с изъятием земельных участков, на которых они ранее располагались, для государственных или муниципальных нужд (далее также - инженерные сооружения) 4. Срок публичного сервитута: Продолжительность: 49 лет 5. Описание иной цели: Публичный сервитут в

Сведения об объекте		
N п/п	Характеристики объекта	Описание характеристик
		целях размещения (строительства) газопровода давлением до 1,2 Мпа, для размещения которого не требуется разрешение на строительство, до границ земельного участка по адресу: Пермский край, г. Пермь, Мотовилихинский район, ул. Уральская, 28, для подключения (технологического присоединения) к сетям инженерно-технического обеспечения.

Раздел 2

Сведения о местоположении границ объекта					
1. Система координат МСК-59, зона 2					
2. Сведения о характерных точках границ объекта					
Обозначение характерных точек границ	Координаты, м		Метод определения координат характерной точки	Средняя квадратическая погрешность положения характерной точки (Mt), м	Описание обозначения точки на местности (при наличии)
	X	Y			
1	2	3	4	5	6
1	520394.82	2235829.86	Геодезический метод	0.1	Закрепление отсутствует
2	520396.61	2235832.41	Геодезический метод	0.1	Закрепление отсутствует
3	520395.67	2235833.09	Геодезический метод	0.1	Закрепление отсутствует
4	520396.47	2235834.27	Геодезический метод	0.1	Закрепление отсутствует
5	520394.93	2235835.22	Геодезический метод	0.1	Закрепление отсутствует
6	520394.32	2235834.20	Геодезический метод	0.1	Закрепление отсутствует
7	520357.70	2235859.78	Геодезический метод	0.1	Закрепление отсутствует
8	520357.23	2235859.14	Геодезический метод	0.1	Закрепление отсутствует
9	520356.56	2235858.53	Геодезический метод	0.1	Закрепление отсутствует
10	520356.04	2235858.05	Геодезический метод	0.1	Закрепление отсутствует
11	520355.31	2235856.92	Геодезический метод	0.1	Закрепление отсутствует
1	520394.82	2235829.86	Геодезический метод	0.1	Закрепление отсутствует

3. Сведения о характерных точках части (частей) границы объекта					
Обозначение характерных точек части границы	Координаты, м		Метод определения координат характерной точки	Средняя квадратическая погрешность положения характерной точки (Mt), м	Описание обозначения точки на местности (при наличии)
	X	Y			
1	2	3	4	5	6
-	-	-	-	-	-

Раздел 4

План границ объекта

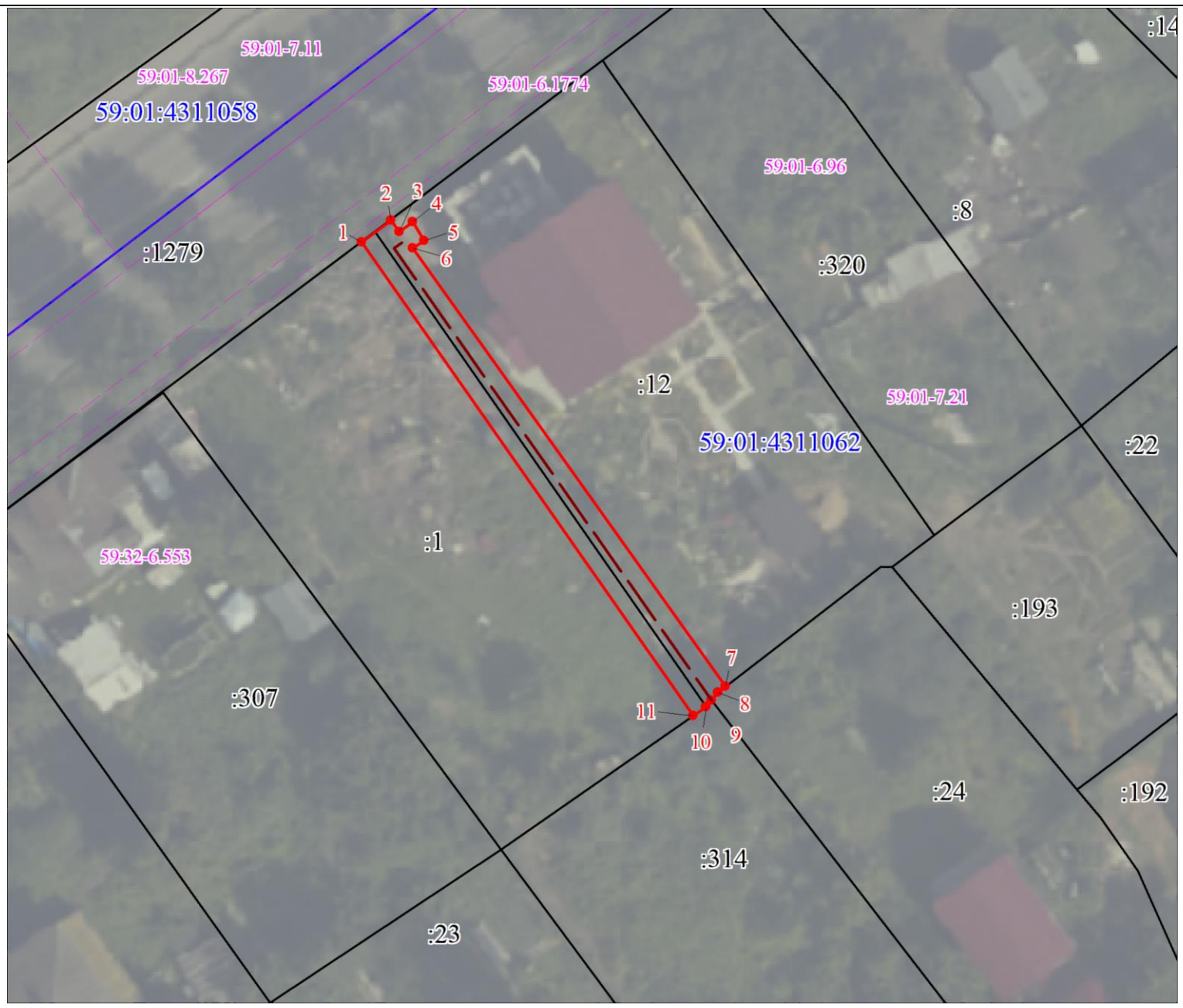

Масштаб 1:500

Используемые условные знаки и обозначения:

Характерная точка границы объекта

Надписи номеров характерных точек границы объекта

Образуемая граница объекта

Проектное местоположение инженерного сооружения (газопровода)

Граница охранной зоны

59:01-6.96 Обозначение границы охранной зоны

Граница кадастрового квартала

59:01:431106 Обозначение кадастрового квартала

Часть границы, сведения ЕГРН о которой позволяют однозначно определить ее положение на местности

:1 Надписи кадастрового номера земельного участка

ГРАФИЧЕСКОЕ ОПИСАНИЕ
местоположения границ населенных пунктов, территориальных зон, особо охраняемых природных территорий, зон с особыми условиями использования территории

Публичный сервитут в целях реконструкции и эксплуатации объекта: «Реконструкция (вынос) участка ВЛ 0,4 кВ Поселок от ТП-4457 в связи с застройкой участка по адресу: Пермский край, г. Пермь, ул. Ново-Гайвинская (кад. номер зем. участка 59:01:3210126:140, :5) (переустройство сетей)»

(наименование объекта, местоположение границ которого описано (далее - объект))

Раздел 1

Сведения об объекте

№ п/п	Характеристики объекта	Описание характеристик
1	2	3
1	Местоположение объекта	Пермский край, город Пермь
2	Площадь объекта +/- величина погрешности определения площади (Р +/- Дельта Р)	475 +/- 2 м²
3	Иные характеристики объекта	-

Раздел 2

Сведения о местоположении границ объекта

1. Система координат МСК-59, зона 2

2. Сведения о характерных точках границ объекта

Обозначение характерных точек границ	Координаты, м		Метод определения координат характерной точки	Средняя квадратическая погрешность положения характерной точки (Mt), м	Описание обозначения точки на местности (при наличии)
	X	Y			
1	2	3	4	5	6
1	526759.85	2236106.45	Метод спутниковых геодезических измерений (определений)	0.10	Закрепление отсутствует
2	526757.70	2236105.35	Метод спутниковых геодезических измерений (определений)	0.10	Закрепление отсутствует
3	526756.89	2236104.97	Метод спутниковых геодезических измерений (определений)	0.10	Закрепление отсутствует
4	526730.29	2236092.46	Метод спутниковых геодезических измерений (определений)	0.10	Закрепление отсутствует
5	526705.66	2236080.42	Метод спутниковых геодезических измерений (определений)	0.10	Закрепление отсутствует
6	526676.85	2236066.50	Метод спутниковых геодезических измерений (определений)	0.10	Закрепление отсутствует
7	526678.30	2236063.38	Метод спутниковых геодезических измерений (определений)	0.10	Закрепление отсутствует
8	526682.39	2236065.23	Метод спутниковых геодезических измерений (определений)	0.10	Закрепление отсутствует
9	526682.58	2236064.82	Метод спутниковых геодезических измерений (определений)	0.10	Закрепление отсутствует
10	526707.45	2236076.84	Метод спутниковых геодезических измерений (определений)	0.10	Закрепление отсутствует
11	526721.64	2236084.00	Метод спутниковых геодезических измерений (определений)	0.10	Закрепление отсутствует

2. Сведения о характерных точках границ объекта

Обозначение характерных точек границ	Координаты, м		Метод определения координат характерной точки	Средняя квадратическая погрешность положения характерной точки (Mt), м	Описание обозначения точки на местности (при наличии)
	X	Y			
1	2	3	4	5	6
12	526732.59	2236089.52	Метод спутниковых геодезических измерений (определений)	0.10	Закрепление отсутствует
13	526757.31	2236102.72	Метод спутниковых геодезических измерений (определений)	0.10	Закрепление отсутствует
14	526769.73	2236079.76	Метод спутниковых геодезических измерений (определений)	0.10	Закрепление отсутствует
15	526775.25	2236069.55	Метод спутниковых геодезических измерений (определений)	0.10	Закрепление отсутствует
16	526778.77	2236071.45	Метод спутниковых геодезических измерений (определений)	0.10	Закрепление отсутствует
1	526759.85	2236106.45	Метод спутниковых геодезических измерений (определений)	0.10	Закрепление отсутствует

3. Сведения о характерных точках части (частей) границы объекта

Обозначение характерных точек части границы	Координаты, м		Метод определения координат характерной точки	Средняя квадратическая погрешность положения характерной точки (Mt), м	Описание обозначения точки на местности (при наличии)
	X	Y			
1	2	3	4	5	6
-	-	-	-	-	-

Раздел 3

Сведения о местоположении измененных (уточненных) границ объекта

1. Система координат -

2. Сведения о характерных точках границ объекта

Обозначение характерных точек границ	Существующие координаты, м		Измененные (уточненные) координаты, м		Метод определения координат характерной точки	Средняя квадратическая погрешность положения характерной точки (Mt), м	Описание обозначения точки на местности (при наличии)
	X	Y	X	Y			
1	2	3	4	5	6	7	8
-	-	-	-	-	-	-	

3. Сведения о характерных точках части (частей) границы объекта

Обозначение характерных точек части границы	Существующие координаты, м		Измененные (уточненные) координаты, м		Метод определения координат характерной точки	Средняя квадратическая погрешность положения характерной точки (Mt), м	Описание обозначения точки на местности (при наличии)
	X	Y	X	Y			
1	2	3	4	5	6	7	8
-	-	-	-	-	-	-	

СХЕМА РАСПОЛОЖЕНИЯ ГРАНИЦ ПУБЛИЧНОГО СЕРВИТУТА

Объект: «Реконструкция (вынос) участка ВЛ 0,4 кВ Поселок от ТП-4457 в связи с застройкой участка по адресу: Пермский край, г. Пермь, ул. Ново-Гайвинская (кад. номер зем. участка 59:01:3210126:140, :5) (переустройство сетей)»
Местоположение объекта: Пермский край, г. Пермь, ул. Ново-Гайвинская
Площадь земель или части земельного участка, кв.м.: 475
Категория земель: земли населенных пунктов
Вид разрешенного использования земельного участка: -
Цель использования: под объекты инженерного оборудования электроснабжения

Координаты характерных точек (МСК-59 , зона 2)		
№ п/п	X	Y
1	526759,85	2236106,45
2	526757,70	2236105,35
3	526756,89	2236104,97
4	526730,29	2236092,46
5	526705,66	2236080,42
6	526676,85	2236066,50
7	526678,30	2236063,38
8	526682,39	2236065,23
9	526682,58	2236064,82
10	526707,45	2236076,84
11	526721,64	2236084,00
12	526732,59	2236089,52
13	526757,31	2236102,72
14	526769,73	2236079,76
15	526775,25	2236069,55
16	526778,77	2236071,45
1	526759,85	2236106,45

Масштаб 1: 500

Условные обозначения:

- Граница кадастрового квартала
- Граница земельного участка, согласно сведениям из ЕГРН
- Граница зоны с особыми условиями использования
- Граница публичного сервитута
- Граница сооружения, планируемого к строительству

59:01:3210126 - Номер кадастрового квартала
:154 - Кадастровый номер земельного участка
•1 - Обозначение новой характерной точки

ГРАФИЧЕСКОЕ ОПИСАНИЕ
местоположения границ населенных пунктов, территориальных зон, особо охраняемых природных территорий, зон с особыми условиями использования территории

Публичный сервитут в целях размещения (строительства) газопровода давлением до 1,2 Мпа, для размещения которого не требуется разрешение на строительство, до границ земельного участка по адресу: Пермский край, г. Пермь, Мотовилихинский район, ул. Уральская, 18, для подключения (технологического присоединения) к сетям инженерно-технического обеспечения.

(наименование объекта, местоположение границ которого описано (далее - объект)

Раздел 1

Сведения об объекте		
N п/п	Характеристики объекта	Описание характеристик
1	2	3
1	Местоположение объекта	Пермский край, Пермский г.о., Пермь г.
2	Площадь объекта ± величина погрешности определения площади (Р ± ΔР), м²	360 ± 7
3	Иные характеристики объекта	1. Публичный сервитут в целях размещения (строительства) газопровода давлением до 1,2 Мпа, для размещения которого не требуется разрешение на строительство, до границ земельного участка по адресу: Пермский край, г. Пермь, Мотовилихинский район, ул. Уральская, 18, для подключения (технологического присоединения) к сетям инженерно-технического обеспечения. 2. Иные идентифицирующие сведения: Публичный сервитут в целях размещения (строительства) газопровода давлением до 1,2 Мпа, для размещения которого не требуется разрешение на строительство, до границ земельного участка по адресу: Пермский край, г. Пермь, Мотовилихинский район, ул. Уральская, 18, для подключения (технологического присоединения) к сетям инженерно-технического обеспечения, сроком на 49 лет, правообладатель сервитута АО «Газпром газораспределение Пермь», эл. адрес: ugaz@ugaz.ru, тел. (342) 218 11 00, ИНН 5902183841, ОГРН 1025900512670. 3. Цель установления публичного сервитута: Размещение объектов электросетевого хозяйства, тепловых сетей, водопроводных сетей, сетей водоотведения, линий и сооружений связи, линейных объектов системы газоснабжения, нефтепроводов и нефтепродуктопроводов, их неотъемлемых технологических частей, если указанные объекты являются объектами федерального, регионального или местного значения, либо необходимы для организации электро-, газо-, тепло-, водоснабжения населения и водоотведения, подключения (технологического присоединения) к сетям инженерно-технического обеспечения, либо переносятся в связи с изъятием земельных участков, на которых они ранее располагались, для государственных или муниципальных нужд (далее также - инженерные сооружения) 4. Срок публичного сервитута: Продолжительность: 49 лет 5. Описание иной цели: Публичный сервитут в

Сведения об объекте		
N п/п	Характеристики объекта	Описание характеристик
		целях размещения (строительства) газопровода давлением до 1,2 Мпа, для размещения которого не требуется разрешение на строительство, до границ земельного участка по адресу: Пермский край, г. Пермь, Мотовилихинский район, ул. Уральская, 18, для подключения (технологического присоединения) к сетям инженерно-технического обеспечения.

Раздел 2

Сведения о местоположении границ объекта					
1. Система координат МСК-59, зона 2					
2. Сведения о характерных точках границ объекта					
Обозначение характерных точек границ	Координаты, м		Метод определения координат характерной точки	Средняя квадратическая погрешность положения характерной точки (Mt), м	Описание обозначения точки на местности (при наличии)
	X	Y			
1	2	3	4	5	6
1	520410.05	2235939.58	Геодезический метод	0.1	Закрепление отсутствует
2	520404.88	2235932.29	Геодезический метод	0.1	Закрепление отсутствует
3	520391.72	2235913.78	Геодезический метод	0.1	Закрепление отсутствует
4	520376.81	2235892.80	Геодезический метод	0.1	Закрепление отсутствует
5	520365.15	2235876.39	Геодезический метод	0.1	Закрепление отсутствует
6	520353.93	2235860.61	Геодезический метод	0.1	Закрепление отсутствует
7	520356.56	2235858.53	Геодезический метод	0.1	Закрепление отсутствует
8	520357.23	2235859.14	Геодезический метод	0.1	Закрепление отсутствует
9	520367.59	2235873.39	Геодезический метод	0.1	Закрепление отсутствует
10	520367.59	2235874.39	Геодезический метод	0.1	Закрепление отсутствует
11	520370.19	2235878.10	Геодезический метод	0.1	Закрепление отсутствует
12	520379.27	2235891.02	Геодезический метод	0.1	Закрепление отсутствует
13	520395.21	2235911.52	Геодезический метод	0.1	Закрепление отсутствует
14	520395.60	2235912.06	Геодезический метод	0.1	Закрепление отсутствует
15	520408.54	2235929.80	Геодезический метод	0.1	Закрепление отсутствует
16	520413.31	2235937.25	Геодезический метод	0.1	Закрепление отсутствует
17	520412.13	2235938.09	Геодезический метод	0.1	Закрепление отсутствует
1	520410.05	2235939.58	Геодезический метод	0.1	Закрепление отсутствует

3. Сведения о характерных точках части (частей) границы объекта					
Обозначение характерных точек части границы	Координаты, м		Метод определения координат характерной точки	Средняя квадратическая погрешность положения характерной точки (Mt), м	Описание обозначения точки на местности (при наличии)
	X	Y			
1	2	3	4	5	6
-	-	-	-	-	-

Раздел 4

План границ объекта

Масштаб 1:500

Используемые условные знаки и обозначения:

- Характерная точка границы объекта
- 1 — Надписи номеров характерных точек границы объекта
- Образуемая граница объекта
- Проектное местоположение инженерного сооружения (газопровода)
- Граница охранной зоны
- 59:01-6.96 — Обозначение границы охранной зоны
- Граница кадастрового квартала
- 59:01:4311062 — Обозначение кадастрового квартала
- Часть границы, сведения ЕГРН о которой позволяют однозначно определить ее положение на местности
- :1 — Надписи кадастрового номера земельного участка

Схема расположения границ публичного сервитута
для эксплуатации объекта электросетевого хозяйства

«Электросетевой комплекс Подстанция 35/6кВ «Набережная» (КЛ 0,4 кВ от ТП-5451, КЛ 0,4 кВ от ТП-5218, КЛ 0,4 кВ от ТП-0288(5)»

(наименование объекта)

План границ объекта

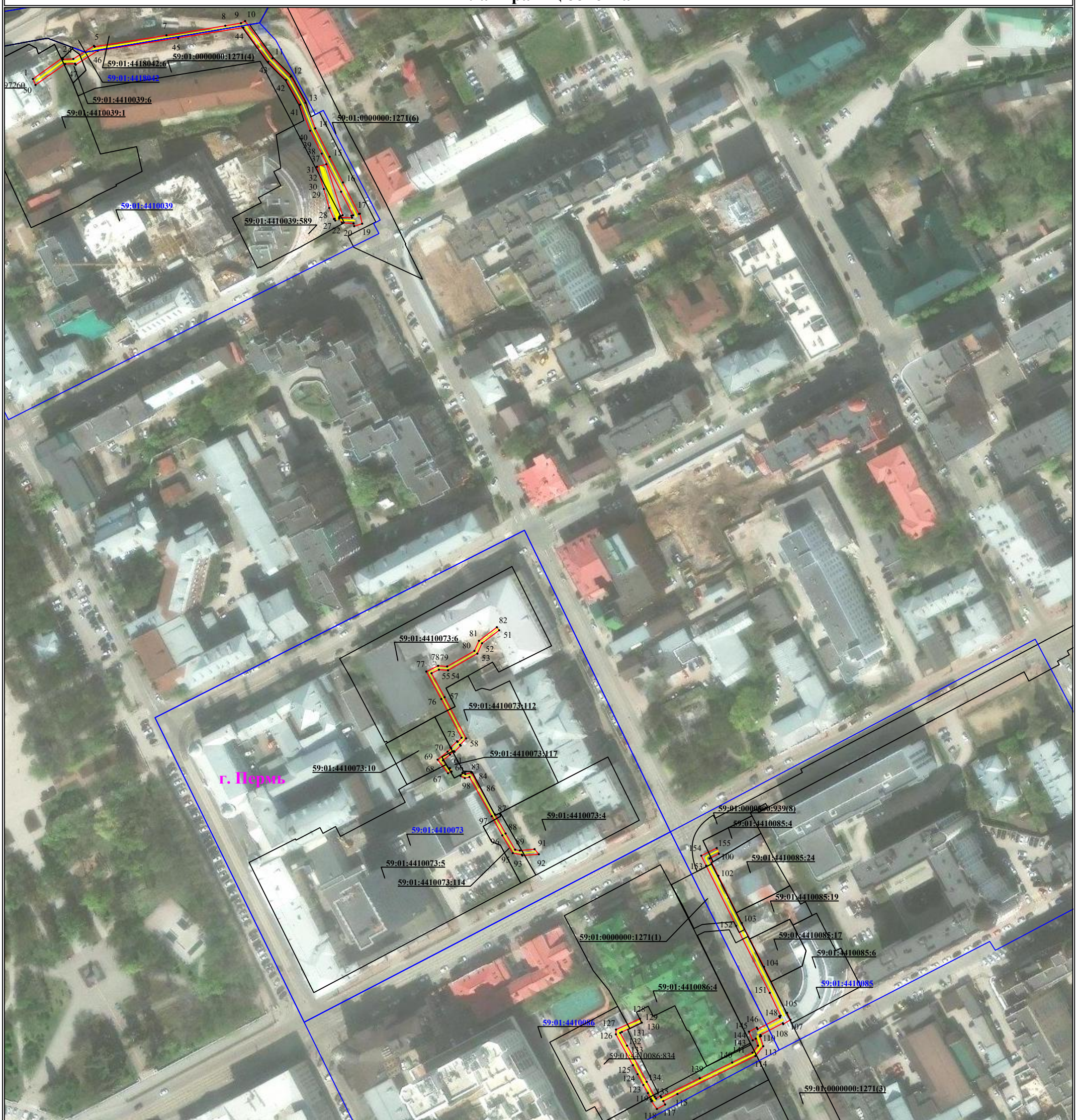

Используемые условные знаки и обозначения:

Масштаб 1:2000

- ● 1 — **- обозначение характерной точки границы устанавливаемого публичного сервитута**
- **- границы земельных участков, попадающих в зону публичного сервитута**
- **- граница кадастрового квартала**
- 59:01:4413664 — **- номер кадастрового квартала**
- **- граница устанавливаемого публичного сервитута**
- г. Пермь — **- наименование населенного пункта**
- **- ось линии, контур объекта**

ГРАФИЧЕСКОЕ ОПИСАНИЕ

местоположения границ публичного сервитута

«Электросетевой комплекс Подстанция 35/6кВ «Набережная» (КЛ 0,4 кВ от ТП-5451, КЛ 0,4 кВ от ТП-5218, КЛ 0,4 кВ от ТП-0288(5)»

(наименование объекта, местоположение границ которого описано (далее - объект)

Раздел 1

Сведения об объекте		
№ п/п	Характеристики объекта	Описание характеристик
1	2	3
1	Местоположение объекта	Пермский край, городской округ Пермский, город Пермь
2	Площадь объекта +/- величина погрешности определения площади (Р+/- Дельта Р)	1941 кв.м ± 9.10 кв.м
3	Иные характеристики объекта	Публичный сервитут устанавливается в целях эксплуатации объекта электросетевого хозяйства «Электросетевой комплекс Подстанция 35/6кВ «Набережная» (КЛ 0,4 кВ от ТП-5451, КЛ 0,4 кВ от ТП-5218, КЛ 0,4 кВ от ТП-0288(5)» (согласно ст. 3.6 Федерального закона от 25 октября 2001 г. № 137-ФЗ «О введении в действие Земельного кодекса Российской Федерации») Срок установления публичного сервитута - сорок девять лет (согласно п.1 ст. 39.45 ЗК РФ).

Раздел 2

Сведения о местоположении границ объекта

1. Система координат МСК-59, зона 2

2. Сведения о характерных точках границ объекта

Обозначение характерных точек границ	Координаты, м		Метод определения координат характерной точки	Средняя квадратическая погрешность положения характерной точки (M_t), м	Описание обозначения точки на местности (при наличии)
	X	Y			
1	2	3	4	5	6
Граница1(1)	–	–	–	–	–
1	518745.23	2232168.11	Метод спутниковых геодезических измерений (определений)	0.10	–
2	518756.26	2232183.52	Метод спутниковых геодезических измерений (определений)	0.10	–
3	518755.60	2232183.88	Метод спутниковых геодезических измерений (определений)	0.10	–
4	518755.76	2232189.34	Метод спутниковых геодезических измерений (определений)	0.10	–
5	518762.65	2232200.20	Метод спутниковых геодезических измерений	0.10	–

			(определений)		
6	518762.21	2232200.57	Метод спутниковых геодезических измерений (определений)	0.10	–
7	518768.22	2232238.34	Метод спутниковых геодезических измерений (определений)	0.10	–
8	518773.22	2232269.32	Метод спутниковых геодезических измерений (определений)	0.10	–
9	518774.58	2232277.58	Метод спутниковых геодезических измерений (определений)	0.10	–
10	518775.68	2232279.75	Метод спутниковых геодезических измерений (определений)	0.10	–
11	518756.12	2232294.13	Метод спутниковых геодезических измерений (определений)	0.10	–
12	518746.53	2232303.75	Метод спутниковых геодезических измерений (определений)	0.10	–
13	518732.70	2232311.47	Метод спутниковых геодезических измерений (определений)	0.10	–
14	518719.23	2232316.62	Метод спутниковых геодезических измерений (определений)	0.10	–
15	518704.31	2232324.21	Метод спутниковых геодезических измерений (определений)	0.10	–
16	518690.79	2232331.19	Метод спутниковых геодезических измерений (определений)	0.10	–
17	518674.24	2232339.63	Метод спутниковых геодезических измерений (определений)	0.10	–
18	518674.35	2232340.08	Метод спутниковых геодезических измерений (определений)	0.10	–
19	518669.09	2232341.32	Метод спутниковых геодезических измерений (определений)	0.10	–
20	518667.77	2232337.13	Метод спутниковых геодезических измерений (определений)	0.10	–
21	518669.23	2232336.75	Метод спутниковых геодезических измерений (определений)	0.10	–
22	518669.54	2232330.77	Метод спутниковых геодезических измерений (определений)	0.10	–

23	518672.23	2232329.29	Метод спутниковых геодезических измерений (определений)	0.10	–
24	518671.86	2232329.27	Метод спутниковых геодезических измерений (определений)	0.10	–
25	518670.74	2232327.15	Метод спутниковых геодезических измерений (определений)	0.10	–
26	518671.69	2232326.81	Метод спутниковых геодезических измерений (определений)	0.10	–
27	518671.55	2232326.44	Метод спутниковых геодезических измерений (определений)	0.10	–
28	518677.37	2232323.97	Метод спутниковых геодезических измерений (определений)	0.10	–
29	518687.33	2232321.11	Метод спутниковых геодезических измерений (определений)	0.10	–
30	518699.00	2232317.49	Метод спутниковых геодезических измерений (определений)	0.10	–
31	518700.39	2232322.46	Метод спутниковых геодезических измерений (определений)	0.10	–
32	518673.53	2232331.02	Метод спутниковых геодезических измерений (определений)	0.10	–
33	518672.94	2232329.64	Метод спутниковых геодезических измерений (определений)	0.10	–
34	518672.54	2232329.34	Метод спутниковых геодезических измерений (определений)	0.10	–
35	518672.26	2232335.94	Метод спутниковых геодезических измерений (определений)	0.10	–
36	518673.27	2232335.69	Метод спутниковых геодезических измерений (определений)	0.10	–
37	518673.49	2232336.57	Метод спутниковых геодезических измерений (определений)	0.10	–
38	518685.90	2232330.23	Метод спутниковых геодезических измерений (определений)	0.10	–
39	518705.95	2232320.02	Метод спутниковых геодезических измерений (определений)	0.10	–
40	518718.00	2232313.95	Метод спутниковых	0.10	–

			геодезических измерений (определений)		
41	518731.72	2232308.63	Метод спутниковых геодезических измерений (определений)	0.10	–
42	518744.64	2232301.23	Метод спутниковых геодезических измерений (определений)	0.10	–
43	518754.22	2232291.87	Метод спутниковых геодезических измерений (определений)	0.10	–
44	518772.30	2232278.79	Метод спутниковых геодезических измерений (определений)	0.10	–
45	518766.77	2232244.53	Метод спутниковых геодезических измерений (определений)	0.10	–
46	518760.07	2232202.18	Метод спутниковых геодезических измерений (определений)	0.10	–
47	518752.68	2232190.59	Метод спутниковых геодезических измерений (определений)	0.10	–
48	518753.25	2232190.26	Метод спутниковых геодезических измерений (определений)	0.10	–
49	518753.09	2232185.02	Метод спутниковых геодезических измерений (определений)	0.10	–
50	518742.09	2232169.46	Метод спутниковых геодезических измерений (определений)	0.10	–
1	518745.23	2232168.11	Метод спутниковых геодезических измерений (определений)	0.10	–
Граница1(2)	–	–	–	–	–
51	518455.18	2232413.41	Метод спутниковых геодезических измерений (определений)	0.10	–
52	518448.34	2232404.38	Метод спутниковых геодезических измерений (определений)	0.10	–
53	518442.91	2232401.92	Метод спутниковых геодезических измерений (определений)	0.10	–
54	518434.09	2232386.50	Метод спутниковых геодезических измерений (определений)	0.10	–
55	518434.45	2232381.69	Метод спутниковых геодезических измерений (определений)	0.10	–
56	518432.57	2232377.82	Метод спутниковых	0.10	–

			геодезических измерений (определений)		
57	518419.96	2232384.69	Метод спутниковых геодезических измерений (определений)	0.10	–
58	518398.27	2232396.02	Метод спутниковых геодезических измерений (определений)	0.10	–
59	518394.90	2232392.80	Метод спутниковых геодезических измерений (определений)	0.10	–
60	518394.52	2232393.11	Метод спутниковых геодезических измерений (определений)	0.10	–
61	518391.24	2232389.90	Метод спутниковых геодезических измерений (определений)	0.10	–
62	518391.61	2232389.56	Метод спутниковых геодезических измерений (определений)	0.10	–
63	518389.76	2232387.53	Метод спутниковых геодезических измерений (определений)	0.10	–
64	518386.75	2232383.79	Метод спутниковых геодезических измерений (определений)	0.10	–
65	518382.44	2232387.08	Метод спутниковых геодезических измерений (определений)	0.10	–
66	518382.62	2232387.46	Метод спутниковых геодезических измерений (определений)	0.10	–
67	518380.82	2232388.33	Метод спутниковых геодезических измерений (определений)	0.10	–
68	518379.93	2232386.48	Метод спутниковых геодезических измерений (определений)	0.10	–
69	518387.09	2232381.02	Метод спутниковых геодезических измерений (определений)	0.10	–
70	518391.28	2232386.23	Метод спутниковых геодезических измерений (определений)	0.10	–
71	518393.05	2232388.18	Метод спутниковых геодезических измерений (определений)	0.10	–
72	518393.43	2232387.82	Метод спутниковых геодезических измерений (определений)	0.10	–
73	518396.78	2232391.25	Метод спутниковых геодезических	0.10	–

			измерений (определений)		
74	518396.44	2232391.52	Метод спутниковых геодезических измерений (определений)	0.10	–
75	518398.61	2232393.59	Метод спутниковых геодезических измерений (определений)	0.10	–
76	518419.02	2232382.93	Метод спутниковых геодезических измерений (определений)	0.10	–
77	518433.45	2232375.06	Метод спутниковых геодезических измерений (определений)	0.10	–
78	518436.48	2232381.30	Метод спутниковых геодезических измерений (определений)	0.10	–
79	518436.13	2232386.04	Метод спутниковых геодезических измерений (определений)	0.10	–
80	518444.33	2232400.36	Метод спутниковых геодезических измерений (определений)	0.10	–
81	518449.64	2232402.77	Метод спутниковых геодезических измерений (определений)	0.10	–
82	518456.78	2232412.20	Метод спутниковых геодезических измерений (определений)	0.10	–
51	518455.18	2232413.41	Метод спутниковых геодезических измерений (определений)	0.10	–
Граница1(3)	–	–	–	–	–
83	518378.60	2232393.11	Метод спутниковых геодезических измерений (определений)	0.10	–
84	518380.35	2232394.08	Метод спутниковых геодезических измерений (определений)	0.10	–
85	518379.51	2232395.59	Метод спутниковых геодезических измерений (определений)	0.10	–
86	518380.30	2232398.75	Метод спутниковых геодезических измерений (определений)	0.10	–
87	518358.32	2232411.17	Метод спутниковых геодезических измерений (определений)	0.10	–
88	518348.23	2232416.78	Метод спутниковых геодезических измерений (определений)	0.10	–
89	518339.74	2232421.80	Метод спутниковых геодезических	0.10	–

			измерений (определений)		
90	518339.30	2232424.30	Метод спутниковых геодезических измерений (определений)	0.10	–
91	518340.02	2232432.02	Метод спутниковых геодезических измерений (определений)	0.10	–
92	518337.33	2232434.25	Метод спутниковых геодезических измерений (определений)	0.10	–
93	518336.66	2232425.60	Метод спутниковых геодезических измерений (определений)	0.10	–
94	518337.09	2232425.37	Метод спутниковых геодезических измерений (определений)	0.10	–
95	518337.93	2232420.55	Метод спутниковых геодезических измерений (определений)	0.10	–
96	518347.23	2232415.05	Метод спутниковых геодезических измерений (определений)	0.10	–
97	518357.34	2232409.43	Метод спутниковых геодезических измерений (определений)	0.10	–
98	518377.99	2232397.75	Метод спутниковых геодезических измерений (определений)	0.10	–
99	518377.38	2232395.31	Метод спутниковых геодезических измерений (определений)	0.10	–
83	518378.60	2232393.11	Метод спутниковых геодезических измерений (определений)	0.10	–
Граница1(4)	–	–	–	–	–
100	518337.59	2232528.97	Метод спутниковых геодезических измерений (определений)	0.10	–
101	518335.15	2232524.15	Метод спутниковых геодезических измерений (определений)	0.10	–
102	518326.02	2232528.68	Метод спутниковых геодезических измерений (определений)	0.10	–
103	518301.15	2232541.01	Метод спутниковых геодезических измерений (определений)	0.10	–
104	518278.15	2232552.73	Метод спутниковых геодезических измерений (определений)	0.10	–
105	518253.81	2232564.58	Метод спутниковых геодезических	0.10	–

			измерений (определений)		
106	518253.92	2232564.85	Метод спутниковых геодезических измерений (определений)	0.10	–
107	518250.25	2232566.66	Метод спутниковых геодезических измерений (определений)	0.10	–
108	518247.96	2232562.87	Метод спутниковых геодезических измерений (определений)	0.10	–
109	518248.44	2232562.63	Метод спутниковых геодезических измерений (определений)	0.10	–
110	518242.28	2232550.86	Метод спутниковых геодезических измерений (определений)	0.10	–
111	518241.72	2232551.13	Метод спутниковых геодезических измерений (определений)	0.10	–
112	518241.47	2232550.65	Метод спутниковых геодезических измерений (определений)	0.10	–
113	518236.33	2232552.35	Метод спутниковых геодезических измерений (определений)	0.10	–
114	518231.18	2232548.21	Метод спутниковых геодезических измерений (определений)	0.10	–
115	518211.18	2232507.18	Метод спутниковых геодезических измерений (определений)	0.10	–
116	518207.48	2232499.76	Метод спутниковых геодезических измерений (определений)	0.10	–
117	518205.65	2232500.70	Метод спутниковых геодезических измерений (определений)	0.10	–
118	518203.31	2232496.38	Метод спутниковых геодезических измерений (определений)	0.10	–
119	518207.37	2232493.50	Метод спутниковых геодезических измерений (определений)	0.10	–
120	518207.55	2232493.82	Метод спутниковых геодезических измерений (определений)	0.10	–
121	518208.42	2232493.17	Метод спутниковых геодезических измерений (определений)	0.10	–
122	518211.65	2232491.64	Метод спутниковых геодезических измерений	0.10	–

			(определений)		
123	518215.94	2232489.24	Метод спутниковых геодезических измерений (определений)	0.10	–
124	518221.61	2232486.22	Метод спутниковых геодезических измерений (определений)	0.10	–
125	518226.32	2232483.75	Метод спутниковых геодезических измерений (определений)	0.10	–
126	518242.62	2232474.81	Метод спутниковых геодезических измерений (определений)	0.10	–
127	518245.09	2232474.88	Метод спутниковых геодезических измерений (определений)	0.10	–
128	518250.80	2232487.42	Метод спутниковых геодезических измерений (определений)	0.10	–
129	518248.74	2232488.43	Метод спутниковых геодезических измерений (определений)	0.10	–
130	518243.84	2232477.98	Метод спутниковых геодезических измерений (определений)	0.10	–
131	518243.36	2232477.08	Метод спутниковых геодезических измерений (определений)	0.10	–
132	518236.64	2232480.69	Метод спутниковых геодезических измерений (определений)	0.10	–
133	518229.77	2232484.53	Метод спутниковых геодезических измерений (определений)	0.10	–
134	518217.60	2232491.04	Метод спутниковых геодезических измерений (определений)	0.10	–
135	518209.81	2232495.25	Метод спутниковых геодезических измерений (определений)	0.10	–
136	518208.79	2232495.94	Метод спутниковых геодезических измерений (определений)	0.10	–
137	518210.17	2232498.27	Метод спутниковых геодезических измерений (определений)	0.10	–
138	518209.45	2232498.65	Метод спутниковых геодезических измерений (определений)	0.10	–
139	518219.47	2232518.90	Метод спутниковых геодезических измерений (определений)	0.10	–

140	518227.80	2232535.98	Метод спутниковых геодезических измерений (определений)	0.10	–
141	518233.02	2232546.65	Метод спутниковых геодезических измерений (определений)	0.10	–
142	518236.62	2232549.53	Метод спутниковых геодезических измерений (определений)	0.10	–
143	518240.30	2232548.36	Метод спутниковых геодезических измерений (определений)	0.10	–
144	518239.45	2232546.79	Метод спутниковых геодезических измерений (определений)	0.10	–
145	518243.96	2232544.80	Метод спутниковых геодезических измерений (определений)	0.10	–
146	518246.13	2232548.91	Метод спутниковых геодезических измерений (определений)	0.10	–
147	518245.30	2232549.33	Метод спутниковых геодезических измерений (определений)	0.10	–
148	518251.47	2232561.09	Метод спутниковых геодезических измерений (определений)	0.10	–
149	518252.12	2232560.76	Метод спутниковых геодезических измерений (определений)	0.10	–
150	518252.40	2232561.43	Метод спутниковых геодезических измерений (определений)	0.10	–
151	518264.39	2232555.75	Метод спутниковых геодезических измерений (определений)	0.10	–
152	518299.65	2232538.01	Метод спутниковых геодезических измерений (определений)	0.10	–
153	518331.30	2232522.30	Метод спутниковых геодезических измерений (определений)	0.10	–
154	518336.58	2232519.70	Метод спутниковых геодезических измерений (определений)	0.10	–
155	518340.60	2232527.83	Метод спутниковых геодезических измерений (определений)	0.10	–
100	518337.59	2232528.97	Метод спутниковых геодезических измерений (определений)	0.10	–

3. Сведения о характерных точках части (частей) границы объекта					
Обозначение характерных точек части границы	Координаты, м		Метод определения координат характерной точки	Средняя квадратическая погрешность положения характерной точки (M_t), м	Описание обозначения точки на местности (при наличии)
	X	Y			
1	2	3	4	5	6
–	–	–	–	–	–

Схема расположения границ публичного сервитута
для эксплуатации объекта электросетевого хозяйства

«Электросетевой комплекс Подстанция 35/6кВ «Набережная» (КЛ 0,4 кВ от ТП-5043, КЛ 0,4 кВ от ТП-5073, КЛ 0,4 кВ от ТП-5084)»

(наименование объекта)

План границ объекта

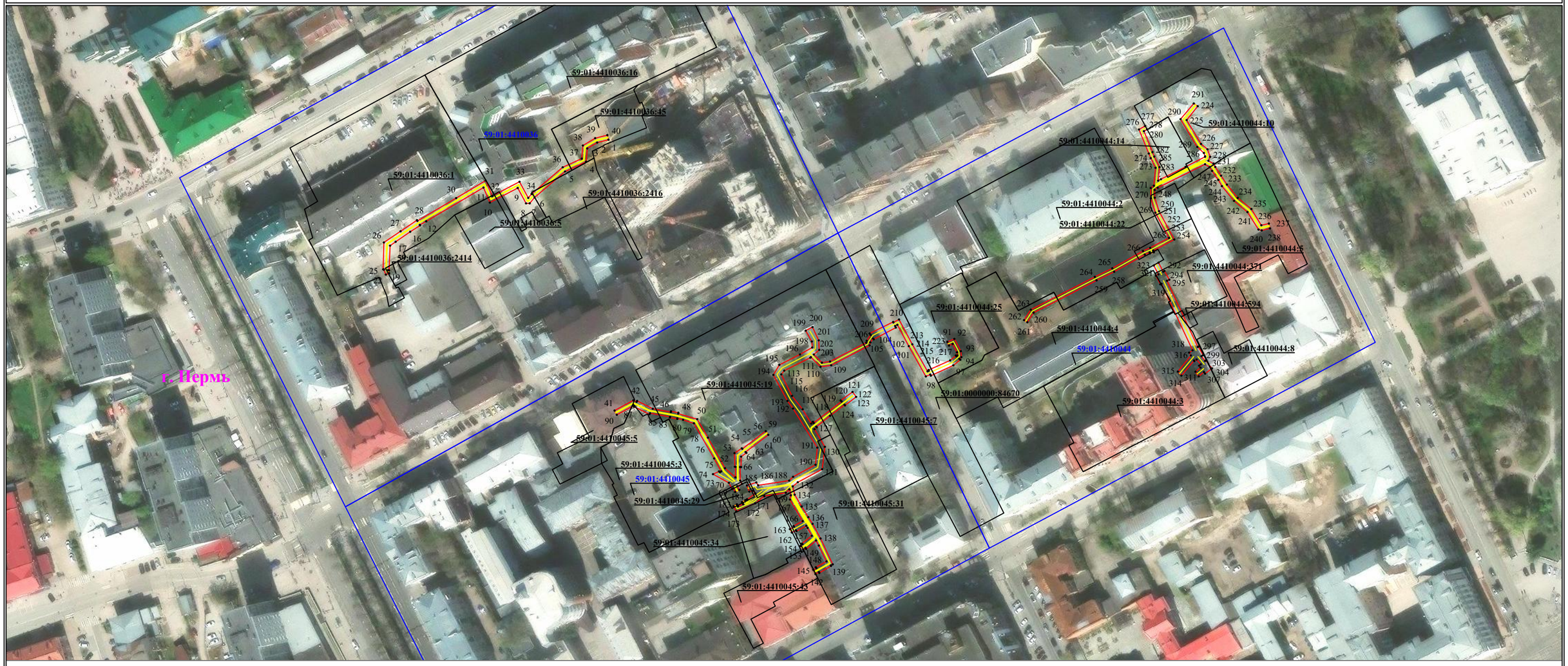

Масштаб 1:2000

Используемые условные знаки и обозначения:

- ● 1 — обозначение характерной точки границы устанавливаемого публичного сервитута
- границы земельных участков, попадающих в зону публичного сервитута
- граница кадастрового квартала
- 59:01:4413664 — номер кадастрового квартала
- граница устанавливаемого публичного сервитута
- г. Пермь — наименование населенного пункта
- ось линии, контур объекта

ГРАФИЧЕСКОЕ ОПИСАНИЕ

местоположения границ публичного сервитута

«Электросетевой комплекс Подстанция 35/6кВ «Набережная» (КЛ 0,4 кВ от ТП-5043, КЛ 0,4 кВ от ТП-5073, КЛ 0,4 кВ от ТП-5084)»

(наименование объекта, местоположение границ которого описано (далее - объект)

Раздел 1

Сведения об объекте		
№ п/п	Характеристики объекта	Описание характеристик
1	2	3
1	Местоположение объекта	Пермский край, городской округ Пермский, город Пермь
2	Площадь объекта +/- величина погрешности определения площади (Р+/- Дельта Р)	2642 кв.м ± 11.30 кв.м
3	Иные характеристики объекта	Публичный сервитут устанавливается в целях эксплуатации объекта электросетевого хозяйства «Электросетевой комплекс Подстанция 35/6кВ «Набережная» (КЛ 0,4 кВ от ТП-5043, КЛ 0,4 кВ от ТП-5073, КЛ 0,4 кВ от ТП-5084)» (согласно ст. 3.6 Федерального закона от 25 октября 2001 г. № 137-ФЗ «О введении в действие Земельного кодекса Российской Федерации») Срок установления публичного сервитута - сорок девять лет (согласно п.1 ст. 39.45 ЗК РФ).

Раздел 2

Сведения о местоположении границ объекта

1. Система координат МСК-59, зона 2

2. Сведения о характерных точках границ объекта

Обозначение характерных точек границ	Координаты, м		Метод определения координат характерной точки	Средняя квадратическая погрешность положения характерной точки (M_t), м	Описание обозначения точки на местности (при наличии)
	X	Y			
1	2	3	4	5	6
Граница1(1)	–	–	–	–	–
1	518420.23	2231679.46	Метод спутниковых геодезических измерений (определений)	0.10	–
2	518418.79	2231673.73	Метод спутниковых геодезических измерений (определений)	0.10	–
3	518415.84	2231668.73	Метод спутниковых геодезических измерений (определений)	0.10	–
4	518409.11	2231668.13	Метод спутниковых геодезических измерений (определений)	0.10	–
5	518404.10	2231657.45	Метод спутниковых геодезических измерений	0.10	–

			(определений)		
6	518390.99	2231642.01	Метод спутниковых геодезических измерений (определений)	0.10	–
7	518388.05	2231639.57	Метод спутниковых геодезических измерений (определений)	0.10	–
8	518388.01	2231637.72	Метод спутниковых геодезических измерений (определений)	0.10	–
9	518395.81	2231633.50	Метод спутниковых геодезических измерений (определений)	0.10	–
10	518388.41	2231619.40	Метод спутниковых геодезических измерений (определений)	0.10	–
11	518396.02	2231616.15	Метод спутниковых геодезических измерений (определений)	0.10	–
12	518378.94	2231587.15	Метод спутниковых геодезических измерений (определений)	0.10	–
13	518377.18	2231583.96	Метод спутниковых геодезических измерений (определений)	0.10	–
14	518377.11	2231583.85	Метод спутниковых геодезических измерений (определений)	0.10	–
15	518376.82	2231584.02	Метод спутниковых геодезических измерений (определений)	0.10	–
16	518373.64	2231579.04	Метод спутниковых геодезических измерений (определений)	0.10	–
17	518368.57	2231571.67	Метод спутниковых геодезических измерений (определений)	0.10	–
18	518366.62	2231568.87	Метод спутниковых геодезических измерений (определений)	0.10	–
19	518354.13	2231568.34	Метод спутниковых геодезических измерений (определений)	0.10	–
20	518354.23	2231567.81	Метод спутниковых геодезических измерений (определений)	0.10	–
21	518352.65	2231568.44	Метод спутниковых геодезических измерений (определений)	0.10	–
22	518351.95	2231566.73	Метод спутниковых геодезических измерений (определений)	0.10	–

23	518354.39	2231565.69	Метод спутниковых геодезических измерений (определений)	0.10	–
24	518354.57	2231565.70	Метод спутниковых геодезических измерений (определений)	0.10	–
25	518354.62	2231565.35	Метод спутниковых геодезических измерений (определений)	0.10	–
26	518368.24	2231565.72	Метод спутниковых геодезических измерений (определений)	0.10	–
27	518373.89	2231574.16	Метод спутниковых геодезических измерений (определений)	0.10	–
28	518379.51	2231582.46	Метод спутниковых геодезических измерений (определений)	0.10	–
29	518379.13	2231582.69	Метод спутниковых геодезических измерений (определений)	0.10	–
30	518390.69	2231602.31	Метод спутниковых геодезических измерений (определений)	0.10	–
31	518399.56	2231617.27	Метод спутниковых геодезических измерений (определений)	0.10	–
32	518391.75	2231620.61	Метод спутниковых геодезических измерений (определений)	0.10	–
33	518398.97	2231634.40	Метод спутниковых геодезических измерений (определений)	0.10	–
34	518390.78	2231638.83	Метод спутниковых геодезических измерений (определений)	0.10	–
35	518392.83	2231640.55	Метод спутниковых геодезических измерений (определений)	0.10	–
36	518406.28	2231656.27	Метод спутниковых геодезических измерений (определений)	0.10	–
37	518410.66	2231665.88	Метод спутниковых геодезических измерений (определений)	0.10	–
38	518417.29	2231666.50	Метод спутниковых геодезических измерений (определений)	0.10	–
39	518421.02	2231672.71	Метод спутниковых геодезических измерений (определений)	0.10	–
40	518422.57	2231678.86	Метод спутниковых	0.10	–

			геодезических измерений (определений)		
1	518420.23	2231679.46	Метод спутниковых геодезических измерений (определений)	0.10	–
Граница1(2)	–	–	–	–	–
41	518283.13	2231682.52	Метод спутниковых геодезических измерений (определений)	0.10	–
42	518288.31	2231692.03	Метод спутниковых геодезических измерений (определений)	0.10	–
43	518287.54	2231693.69	Метод спутниковых геодезических измерений (определений)	0.10	–
44	518288.04	2231693.95	Метод спутниковых геодезических измерений (определений)	0.10	–
45	518284.08	2231701.85	Метод спутниковых геодезических измерений (определений)	0.10	–
46	518282.37	2231711.05	Метод спутниковых геодезических измерений (определений)	0.10	–
47	518282.77	2231711.09	Метод спутниковых геодезических измерений (определений)	0.10	–
48	518282.03	2231714.84	Метод спутниковых геодезических измерений (определений)	0.10	–
49	518281.58	2231714.76	Метод спутниковых геодезических измерений (определений)	0.10	–
50	518278.77	2231724.39	Метод спутниковых геодезических измерений (определений)	0.10	–
51	518269.41	2231729.82	Метод спутниковых геодезических измерений (определений)	0.10	–
52	518253.95	2231738.47	Метод спутниковых геодезических измерений (определений)	0.10	–
53	518249.29	2231743.74	Метод спутниковых геодезических измерений (определений)	0.10	–
54	518254.63	2231743.76	Метод спутниковых геодезических измерений (определений)	0.10	–
55	518254.64	2231743.50	Метод спутниковых геодезических измерений (определений)	0.10	–
56	518261.57	2231743.28	Метод спутниковых	0.10	–

			геодезических измерений (определений)		
57	518264.02	2231746.98	Метод спутниковых геодезических измерений (определений)	0.10	–
58	518263.75	2231747.23	Метод спутниковых геодезических измерений (определений)	0.10	–
59	518272.72	2231759.09	Метод спутниковых геодезических измерений (определений)	0.10	–
60	518270.83	2231760.37	Метод спутниковых геодезических измерений (определений)	0.10	–
61	518262.12	2231748.88	Метод спутниковых геодезических измерений (определений)	0.10	–
62	518261.71	2231749.29	Метод спутниковых геодезических измерений (определений)	0.10	–
63	518259.81	2231746.63	Метод спутниковых геодезических измерений (определений)	0.10	–
64	518254.54	2231746.61	Метод спутниковых геодезических измерений (определений)	0.10	–
65	518254.55	2231746.13	Метод спутниковых геодезических измерений (определений)	0.10	–
66	518247.64	2231746.19	Метод спутниковых геодезических измерений (определений)	0.10	–
67	518246.05	2231747.08	Метод спутниковых геодезических измерений (определений)	0.10	–
68	518244.83	2231744.72	Метод спутниковых геодезических измерений (определений)	0.10	–
69	518243.01	2231745.73	Метод спутниковых геодезических измерений (определений)	0.10	–
70	518241.89	2231743.62	Метод спутниковых геодезических измерений (определений)	0.10	–
71	518243.76	2231742.70	Метод спутниковых геодезических измерений (определений)	0.10	–
72	518243.44	2231742.07	Метод спутниковых геодезических измерений (определений)	0.10	–
73	518246.54	2231740.41	Метод спутниковых геодезических	0.10	–

			измерений (определений)		
74	518250.93	2231732.40	Метод спутниковых геодезических измерений (определений)	0.10	–
75	518252.33	2231735.43	Метод спутниковых геодезических измерений (определений)	0.10	–
76	518251.90	2231735.97	Метод спутниковых геодезических измерений (определений)	0.10	–
77	518252.37	2231736.53	Метод спутниковых геодезических измерений (определений)	0.10	–
78	518258.86	2231732.98	Метод спутниковых геодезических измерений (определений)	0.10	–
79	518276.65	2231722.68	Метод спутниковых геодезических измерений (определений)	0.10	–
80	518278.43	2231717.23	Метод спутниковых геодезических измерений (определений)	0.10	–
81	518279.15	2231714.33	Метод спутниковых геодезических измерений (определений)	0.10	–
82	518278.90	2231714.29	Метод спутниковых геодезических измерений (определений)	0.10	–
83	518279.63	2231710.58	Метод спутниковых геодезических измерений (определений)	0.10	–
84	518279.93	2231710.63	Метод спутниковых геодезических измерений (определений)	0.10	–
85	518281.81	2231700.50	Метод спутниковых геодезических измерений (определений)	0.10	–
86	518281.26	2231700.19	Метод спутниковых геодезических измерений (определений)	0.10	–
87	518285.06	2231692.45	Метод спутниковых геодезических измерений (определений)	0.10	–
88	518285.36	2231692.60	Метод спутниковых геодезических измерений (определений)	0.10	–
89	518285.59	2231692.13	Метод спутниковых геодезических измерений (определений)	0.10	–
90	518280.98	2231683.69	Метод спутниковых геодезических измерений	0.10	–

			(определений)		
41	518283.13	2231682.52	Метод спутниковых геодезических измерений (определений)	0.10	–
Граница1(3)	–	–	–	–	–
91	518317.88	2231851.07	Метод спутниковых геодезических измерений (определений)	0.10	–
92	518319.41	2231854.60	Метод спутниковых геодезических измерений (определений)	0.10	–
93	518313.21	2231857.90	Метод спутниковых геодезических измерений (определений)	0.10	–
94	518310.16	2231858.17	Метод спутниковых геодезических измерений (определений)	0.10	–
95	518309.29	2231857.15	Метод спутниковых геодезических измерений (определений)	0.10	–
96	518308.86	2231857.62	Метод спутниковых геодезических измерений (определений)	0.10	–
97	518306.04	2231854.11	Метод спутниковых геодезических измерений (определений)	0.10	–
98	518300.79	2231842.72	Метод спутниковых геодезических измерений (определений)	0.10	–
99	518301.41	2231842.45	Метод спутниковых геодезических измерений (определений)	0.10	–
100	518300.40	2231840.16	Метод спутниковых геодезических измерений (определений)	0.10	–
101	518315.72	2231831.56	Метод спутниковых геодезических измерений (определений)	0.10	–
102	518326.54	2231825.76	Метод спутниковых геодезических измерений (определений)	0.10	–
103	518325.94	2231824.62	Метод спутниковых геодезических измерений (определений)	0.10	–
104	518325.13	2231824.97	Метод спутниковых геодезических измерений (определений)	0.10	–
105	518319.19	2231813.78	Метод спутниковых геодезических измерений (определений)	0.10	–
106	518319.58	2231813.43	Метод спутниковых геодезических измерений	0.10	–

			(определений)		
107	518317.63	2231812.08	Метод спутниковых геодезических измерений (определений)	0.10	–
108	518316.14	2231811.68	Метод спутниковых геодезических измерений (определений)	0.10	–
109	518306.03	2231792.25	Метод спутниковых геодезических измерений (определений)	0.10	–
110	518305.28	2231786.83	Метод спутниковых геодезических измерений (определений)	0.10	–
111	518310.18	2231781.96	Метод спутниковых геодезических измерений (определений)	0.10	–
112	518309.90	2231781.63	Метод спутниковых геодезических измерений (определений)	0.10	–
113	518303.32	2231768.46	Метод спутниковых геодезических измерений (определений)	0.10	–
114	518301.43	2231766.96	Метод спутниковых геодезических измерений (определений)	0.10	–
115	518290.54	2231772.40	Метод спутниковых геодезических измерений (определений)	0.10	–
116	518283.75	2231777.77	Метод спутниковых геодезических измерений (определений)	0.10	–
117	518276.53	2231782.14	Метод спутниковых геодезических измерений (определений)	0.10	–
118	518277.40	2231782.96	Метод спутниковых геодезических измерений (определений)	0.10	–
119	518276.84	2231783.35	Метод спутниковых геодезических измерений (определений)	0.10	–
120	518287.75	2231797.46	Метод спутниковых геодезических измерений (определений)	0.10	–
121	518288.21	2231797.04	Метод спутниковых геодезических измерений (определений)	0.10	–
122	518292.57	2231803.06	Метод спутниковых геодезических измерений (определений)	0.10	–
123	518290.07	2231804.90	Метод спутниковых геодезических измерений (определений)	0.10	–

124	518285.75	2231799.23	Метод спутниковых геодезических измерений (определений)	0.10	–
125	518286.04	2231798.98	Метод спутниковых геодезических измерений (определений)	0.10	–
126	518280.48	2231791.68	Метод спутниковых геодезических измерений (определений)	0.10	–
127	518274.94	2231784.73	Метод спутниковых геодезических измерений (определений)	0.10	–
128	518274.68	2231784.92	Метод спутниковых геодезических измерений (определений)	0.10	–
129	518273.68	2231783.80	Метод спутниковых геодезических измерений (определений)	0.10	–
130	518264.79	2231789.05	Метод спутниковых геодезических измерений (определений)	0.10	–
131	518253.45	2231787.67	Метод спутниковых геодезических измерений (определений)	0.10	–
132	518246.83	2231775.33	Метод спутниковых геодезических измерений (определений)	0.10	–
133	518244.73	2231772.78	Метод спутниковых геодезических измерений (определений)	0.10	–
134	518240.55	2231773.76	Метод спутниковых геодезических измерений (определений)	0.10	–
135	518234.54	2231777.28	Метод спутниковых геодезических измерений (определений)	0.10	–
136	518229.15	2231780.65	Метод спутниковых геодезических измерений (определений)	0.10	–
137	518225.80	2231782.80	Метод спутниковых геодезических измерений (определений)	0.10	–
138	518218.35	2231786.86	Метод спутниковых геодезических измерений (определений)	0.10	–
139	518205.27	2231793.03	Метод спутниковых геодезических измерений (определений)	0.10	–
140	518204.70	2231792.03	Метод спутниковых геодезических измерений (определений)	0.10	–
141	518204.47	2231792.17	Метод спутниковых	0.10	–

			геодезических измерений (определений)		
142	518200.97	2231786.23	Метод спутниковых геодезических измерений (определений)	0.10	–
143	518201.32	2231786.01	Метод спутниковых геодезических измерений (определений)	0.10	–
144	518200.36	2231784.29	Метод спутниковых геодезических измерений (определений)	0.10	–
145	518202.51	2231783.18	Метод спутниковых геодезических измерений (определений)	0.10	–
146	518203.37	2231784.72	Метод спутниковых геодезических измерений (определений)	0.10	–
147	518203.78	2231784.46	Метод спутниковых геодезических измерений (определений)	0.10	–
148	518206.77	2231789.87	Метод спутниковых геодезических измерений (определений)	0.10	–
149	518214.77	2231785.94	Метод спутниковых геодезических измерений (определений)	0.10	–
150	518217.34	2231784.56	Метод спутниковых геодезических измерений (определений)	0.10	–
151	518213.05	2231779.56	Метод спутниковых геодезических измерений (определений)	0.10	–
152	518213.48	2231779.22	Метод спутниковых геодезических измерений (определений)	0.10	–
153	518212.59	2231778.13	Метод спутниковых геодезических измерений (определений)	0.10	–
154	518214.54	2231776.61	Метод спутниковых геодезических измерений (определений)	0.10	–
155	518215.41	2231777.69	Метод спутниковых геодезических измерений (определений)	0.10	–
156	518215.78	2231777.39	Метод спутниковых геодезических измерений (определений)	0.10	–
157	518219.75	2231782.41	Метод спутниковых геодезических измерений (определений)	0.10	–
158	518223.71	2231780.23	Метод спутниковых геодезических	0.10	–

			измерений (определений)		
159	518224.78	2231779.59	Метод спутниковых геодезических измерений (определений)	0.10	–
160	518222.02	2231774.63	Метод спутниковых геодезических измерений (определений)	0.10	–
161	518222.51	2231774.37	Метод спутниковых геодезических измерений (определений)	0.10	–
162	518221.37	2231772.31	Метод спутниковых геодезических измерений (определений)	0.10	–
163	518223.12	2231771.34	Метод спутниковых геодезических измерений (определений)	0.10	–
164	518224.26	2231773.38	Метод спутниковых геодезических измерений (определений)	0.10	–
165	518224.66	2231773.19	Метод спутниковых геодезических измерений (определений)	0.10	–
166	518227.16	2231777.79	Метод спутниковых геодезических измерений (определений)	0.10	–
167	518238.09	2231771.35	Метод спутниковых геодезических измерений (определений)	0.10	–
168	518240.25	2231771.79	Метод спутниковых геодезических измерений (определений)	0.10	–
169	518243.22	2231771.07	Метод спутниковых геодезических измерений (определений)	0.10	–
170	518241.51	2231769.25	Метод спутниковых геодезических измерений (определений)	0.10	–
171	518239.82	2231758.38	Метод спутниковых геодезических измерений (определений)	0.10	–
172	518236.16	2231753.76	Метод спутниковых геодезических измерений (определений)	0.10	–
173	518232.09	2231744.15	Метод спутниковых геодезических измерений (определений)	0.10	–
174	518234.67	2231742.75	Метод спутниковых геодезических измерений (определений)	0.10	–
175	518235.63	2231744.51	Метод спутниковых геодезических измерений	0.10	–

			(определений)		
176	518234.65	2231745.05	Метод спутниковых геодезических измерений (определений)	0.10	–
177	518235.74	2231747.63	Метод спутниковых геодезических измерений (определений)	0.10	–
178	518236.78	2231747.05	Метод спутниковых геодезических измерений (определений)	0.10	–
179	518237.75	2231748.80	Метод спутниковых геодезических измерений (определений)	0.10	–
180	518238.23	2231749.61	Метод спутниковых геодезических измерений (определений)	0.10	–
181	518238.04	2231749.70	Метод спутниковых геодезических измерений (определений)	0.10	–
182	518241.16	2231753.82	Метод спутниковых геодезических измерений (определений)	0.10	–
183	518242.60	2231752.74	Метод спутниковых геодезических измерений (определений)	0.10	–
184	518242.11	2231750.78	Метод спутниковых геодезических измерений (определений)	0.10	–
185	518245.23	2231749.56	Метод спутниковых геодезических измерений (определений)	0.10	–
186	518246.74	2231754.32	Метод спутниковых геодезических измерений (определений)	0.10	–
187	518245.29	2231755.25	Метод спутниковых геодезических измерений (определений)	0.10	–
188	518247.68	2231771.00	Метод спутниковых геодезических измерений (определений)	0.10	–
189	518249.60	2231772.94	Метод спутниковых геодезических измерений (определений)	0.10	–
190	518255.69	2231784.29	Метод спутниковых геодезических измерений (определений)	0.10	–
191	518264.37	2231785.23	Метод спутниковых геодезических измерений (определений)	0.10	–
192	518284.15	2231772.93	Метод спутниковых геодезических измерений (определений)	0.10	–

193	518288.01	2231770.08	Метод спутниковых геодезических измерений (определений)	0.10	–
194	518301.19	2231762.96	Метод спутниковых геодезических измерений (определений)	0.10	–
195	518306.24	2231765.98	Метод спутниковых геодезических измерений (определений)	0.10	–
196	518311.55	2231776.43	Метод спутниковых геодезических измерений (определений)	0.10	–
197	518315.06	2231782.63	Метод спутниковых геодезических измерений (определений)	0.10	–
198	518318.08	2231782.45	Метод спутниковых геодезических измерений (определений)	0.10	–
199	518323.59	2231779.34	Метод спутниковых геодезических измерений (определений)	0.10	–
200	518325.37	2231782.76	Метод спутниковых геодезических измерений (определений)	0.10	–
201	518318.68	2231785.92	Метод спутниковых геодезических измерений (определений)	0.10	–
202	518313.84	2231786.17	Метод спутниковых геодезических измерений (определений)	0.10	–
203	518311.49	2231783.46	Метод спутниковых геодезических измерений (определений)	0.10	–
204	518307.40	2231787.54	Метод спутниковых геодезических измерений (определений)	0.10	–
205	518307.96	2231791.63	Метод спутниковых геодезических измерений (определений)	0.10	–
206	518317.51	2231809.98	Метод спутниковых геодезических измерений (определений)	0.10	–
207	518318.48	2231810.23	Метод спутниковых геодезических измерений (определений)	0.10	–
208	518321.40	2231812.23	Метод спутниковых геодезических измерений (определений)	0.10	–
209	518322.16	2231811.72	Метод спутниковых геодезических измерений (определений)	0.10	–
210	518328.01	2231823.61	Метод спутниковых	0.10	–

			геодезических измерений (определений)		
211	518327.75	2231823.73	Метод спутниковых геодезических измерений (определений)	0.10	–
212	518329.22	2231826.59	Метод спутниковых геодезических измерений (определений)	0.10	–
213	518316.68	2231833.31	Метод спутниковых геодезических измерений (определений)	0.10	–
214	518302.97	2231841.01	Метод спутниковых геодезических измерений (определений)	0.10	–
215	518303.26	2231841.69	Метод спутниковых геодезических измерений (определений)	0.10	–
216	518303.63	2231841.52	Метод спутниковых геодезических измерений (определений)	0.10	–
217	518308.53	2231852.49	Метод спутниковых геодезических измерений (определений)	0.10	–
218	518310.97	2231855.37	Метод спутниковых геодезических измерений (определений)	0.10	–
219	518310.66	2231855.68	Метод спутниковых геодезических измерений (определений)	0.10	–
220	518311.01	2231856.09	Метод спутниковых геодезических измерений (определений)	0.10	–
221	518312.63	2231855.94	Метод спутниковых геодезических измерений (определений)	0.10	–
222	518316.84	2231853.70	Метод спутниковых геодезических измерений (определений)	0.10	–
223	518316.04	2231851.86	Метод спутниковых геодезических измерений (определений)	0.10	–
91	518317.88	2231851.07	Метод спутниковых геодезических измерений (определений)	0.10	–
Граница1(4)	–	–	–	–	–
224	518437.19	2231977.84	Метод спутниковых геодезических измерений (определений)	0.10	–
225	518430.19	2231972.25	Метод спутниковых геодезических измерений (определений)	0.10	–
226	518418.15	2231979.53	Метод спутниковых	0.10	–

			геодезических измерений (определений)		
227	518415.40	2231982.79	Метод спутниковых геодезических измерений (определений)	0.10	–
228	518411.59	2231984.17	Метод спутниковых геодезических измерений (определений)	0.10	–
229	518409.56	2231983.26	Метод спутниковых геодезических измерений (определений)	0.10	–
230	518408.19	2231985.85	Метод спутниковых геодезических измерений (определений)	0.10	–
231	518406.48	2231986.73	Метод спутниковых геодезических измерений (определений)	0.10	–
232	518402.03	2231989.67	Метод спутниковых геодезических измерений (определений)	0.10	–
233	518397.51	2231992.65	Метод спутниковых геодезических измерений (определений)	0.10	–
234	518390.80	2231998.11	Метод спутниковых геодезических измерений (определений)	0.10	–
235	518385.18	2232005.00	Метод спутниковых геодезических измерений (определений)	0.10	–
236	518376.95	2232010.06	Метод спутниковых геодезических измерений (определений)	0.10	–
237	518377.82	2232013.87	Метод спутниковых геодезических измерений (определений)	0.10	–
238	518375.33	2232014.46	Метод спутниковых геодезических измерений (определений)	0.10	–
239	518374.33	2232010.25	Метод спутниковых геодезических измерений (определений)	0.10	–
240	518374.76	2232008.64	Метод спутниковых геодезических измерений (определений)	0.10	–
241	518383.61	2232003.04	Метод спутниковых геодезических измерений (определений)	0.10	–
242	518389.26	2231996.25	Метод спутниковых геодезических измерений (определений)	0.10	–
243	518396.73	2231990.12	Метод спутниковых геодезических	0.10	–

			измерений (определений)		
244	518399.91	2231988.28	Метод спутниковых геодезических измерений (определений)	0.10	–
245	518404.45	2231985.11	Метод спутниковых геодезических измерений (определений)	0.10	–
246	518406.35	2231983.87	Метод спутниковых геодезических измерений (определений)	0.10	–
247	518407.82	2231981.55	Метод спутниковых геодезических измерений (определений)	0.10	–
248	518395.94	2231957.59	Метод спутниковых геодезических измерений (определений)	0.10	–
249	518394.81	2231956.05	Метод спутниковых геодезических измерений (определений)	0.10	–
250	518390.89	2231956.10	Метод спутниковых геодезических измерений (определений)	0.10	–
251	518384.10	2231958.23	Метод спутниковых геодезических измерений (определений)	0.10	–
252	518369.72	2231965.99	Метод спутниковых геодезических измерений (определений)	0.10	–
253	518364.09	2231955.36	Метод спутниковых геодезических измерений (определений)	0.10	–
254	518363.25	2231955.61	Метод спутниковых геодезических измерений (определений)	0.10	–
255	518362.69	2231953.68	Метод спутниковых геодезических измерений (определений)	0.10	–
256	518363.21	2231953.54	Метод спутниковых геодезических измерений (определений)	0.10	–
257	518362.09	2231951.03	Метод спутниковых геодезических измерений (определений)	0.10	–
258	518353.38	2231935.52	Метод спутниковых геодезических измерений (определений)	0.10	–
259	518349.03	2231926.63	Метод спутниковых геодезических измерений (определений)	0.10	–
260	518332.66	2231894.72	Метод спутниковых геодезических измерений	0.10	–

			(определений)		
261	518327.83	2231891.59	Метод спутниковых геодезических измерений (определений)	0.10	–
262	518328.91	2231889.90	Метод спутниковых геодезических измерений (определений)	0.10	–
263	518334.20	2231893.33	Метод спутниковых геодезических измерений (определений)	0.10	–
264	518350.82	2231925.73	Метод спутниковых геодезических измерений (определений)	0.10	–
265	518355.16	2231934.59	Метод спутниковых геодезических измерений (определений)	0.10	–
266	518363.88	2231950.13	Метод спутниковых геодезических измерений (определений)	0.10	–
267	518365.51	2231953.76	Метод спутниковых геодезических измерений (определений)	0.10	–
268	518370.54	2231963.28	Метод спутниковых геодезических измерений (определений)	0.10	–
269	518383.32	2231956.38	Метод спутниковых геодезических измерений (определений)	0.10	–
270	518390.57	2231954.11	Метод спутниковых геодезических измерений (определений)	0.10	–
271	518395.78	2231954.04	Метод спутниковых геодезических измерений (определений)	0.10	–
272	518396.97	2231955.59	Метод спутниковых геодезических измерений (определений)	0.10	–
273	518406.01	2231956.48	Метод спутниковых геодезических измерений (определений)	0.10	–
274	518410.89	2231954.06	Метод спутниковых геодезических измерений (определений)	0.10	–
275	518413.26	2231953.10	Метод спутниковых геодезических измерений (определений)	0.10	–
276	518425.44	2231948.10	Метод спутниковых геодезических измерений (определений)	0.10	–
277	518427.20	2231951.23	Метод спутниковых геодезических измерений (определений)	0.10	–

278	518425.46	2231952.22	Метод спутниковых геодезических измерений (определений)	0.10	–
279	518424.56	2231950.62	Метод спутниковых геодезических измерений (определений)	0.10	–
280	518414.01	2231954.96	Метод спутниковых геодезических измерений (определений)	0.10	–
281	518411.71	2231955.88	Метод спутниковых геодезических измерений (определений)	0.10	–
282	518406.38	2231958.53	Метод спутниковых геодезических измерений (определений)	0.10	–
283	518399.51	2231957.85	Метод спутниковых геодезических измерений (определений)	0.10	–
284	518400.28	2231959.21	Метод спутниковых геодезических измерений (определений)	0.10	–
285	518406.53	2231971.69	Метод спутниковых геодезических измерений (определений)	0.10	–
286	518411.59	2231981.55	Метод спутниковых геодезических измерений (определений)	0.10	–
287	518411.83	2231981.62	Метод спутниковых геодезических измерений (определений)	0.10	–
288	518413.53	2231980.96	Метод спутниковых геодезических измерений (определений)	0.10	–
289	518416.58	2231977.61	Метод спутниковых геодезических измерений (определений)	0.10	–
290	518430.65	2231969.15	Метод спутниковых геодезических измерений (определений)	0.10	–
291	518438.60	2231975.85	Метод спутниковых геодезических измерений (определений)	0.10	–
224	518437.19	2231977.84	Метод спутниковых геодезических измерений (определений)	0.10	–
Граница1(5)	–	–	–	–	–
292	518358.01	2231958.00	Метод спутниковых геодезических измерений (определений)	0.10	–
293	518353.47	2231960.38	Метод спутниковых геодезических измерений (определений)	0.10	–

294	518353.81	2231961.00	Метод спутниковых геодезических измерений (определений)	0.10	–
295	518349.38	2231963.45	Метод спутниковых геодезических измерений (определений)	0.10	–
296	518348.81	2231962.30	Метод спутниковых геодезических измерений (определений)	0.10	–
297	518315.33	2231977.92	Метод спутниковых геодезических измерений (определений)	0.10	–
298	518315.48	2231978.12	Метод спутниковых геодезических измерений (определений)	0.10	–
299	518311.18	2231980.60	Метод спутниковых геодезических измерений (определений)	0.10	–
300	518310.64	2231979.75	Метод спутниковых геодезических измерений (определений)	0.10	–
301	518308.23	2231981.60	Метод спутниковых геодезических измерений (определений)	0.10	–
302	518308.47	2231981.90	Метод спутниковых геодезических измерений (определений)	0.10	–
303	518304.46	2231985.06	Метод спутниковых геодезических измерений (определений)	0.10	–
304	518301.82	2231981.59	Метод спутниковых геодезических измерений (определений)	0.10	–
305	518302.63	2231980.97	Метод спутниковых геодезических измерений (определений)	0.10	–
306	518300.46	2231978.35	Метод спутниковых геодезических измерений (определений)	0.10	–
307	518302.81	2231976.70	Метод спутниковых геодезических измерений (определений)	0.10	–
308	518304.87	2231979.25	Метод спутниковых геодезических измерений (определений)	0.10	–
309	518305.83	2231978.53	Метод спутниковых геодезических измерений (определений)	0.10	–
310	518306.49	2231979.36	Метод спутниковых геодезических измерений (определений)	0.10	–
311	518308.98	2231977.30	Метод спутниковых	0.10	–

			геодезических измерений (определений)		
312	518308.19	2231976.13	Метод спутниковых геодезических измерений (определений)	0.10	–
313	518308.44	2231975.97	Метод спутниковых геодезических измерений (определений)	0.10	–
314	518300.83	2231969.58	Метод спутниковых геодезических измерений (определений)	0.10	–
315	518302.87	2231967.80	Метод спутниковых геодезических измерений (определений)	0.10	–
316	518311.00	2231974.41	Метод спутниковых геодезических измерений (определений)	0.10	–
317	518312.47	2231973.50	Метод спутниковых геодезических измерений (определений)	0.10	–
318	518313.61	2231975.25	Метод спутниковых геодезических измерений (определений)	0.10	–
319	518347.31	2231959.49	Метод спутниковых геодезических измерений (определений)	0.10	–
320	518347.02	2231958.93	Метод спутниковых геодезических измерений (определений)	0.10	–
321	518351.39	2231956.65	Метод спутниковых геодезических измерений (определений)	0.10	–
322	518352.12	2231957.95	Метод спутниковых геодезических измерений (определений)	0.10	–
323	518356.59	2231955.57	Метод спутниковых геодезических измерений (определений)	0.10	–
292	518358.01	2231958.00	Метод спутниковых геодезических измерений (определений)	0.10	–

3. Сведения о характерных точках части (частей) границы объекта

Обозначение характерных точек части границы	Координаты, м		Метод определения координат характерной точки	Средняя квадратическая погрешность положения характерной точки (M_t), м	Описание обозначения точки на местности (при наличии)
	X	Y			
1	2	3	4	5	6
–	–	–	–	–	–

Схема расположения границ публичного сервитута для эксплуатации объекта электросетевого хозяйства

«Электросетевой комплекс Подстанция 110/35/6 кВ «ЭПВРЗ» (КЛ 0,4 кВ от ТП 1615, КЛ 0,4 кВ от ТП 1549)»

(наименование объекта)

Обзорная схема границ объекта

С

Ю

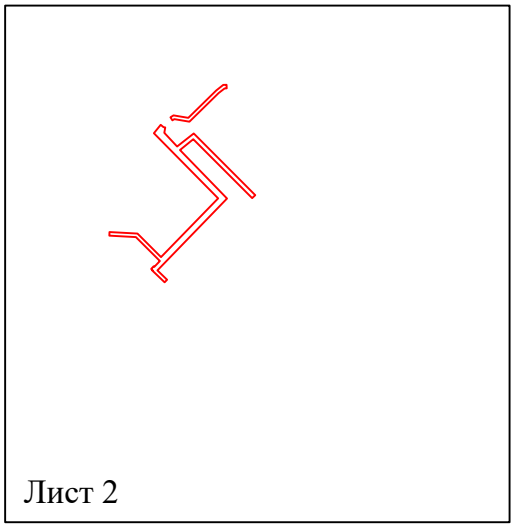



Лист 1 из 3

Условные обозначения:

- граница устанавливаемой зоны публичного сервитута

Схема расположения границ публичного сервитута

для эксплуатации объекта электросетевого хозяйства

«Электросетевой комплекс Подстанция 110/35/6 кВ «ЭПВРЗ» (КЛ 0,4 кВ от ТП 1615, КЛ 0,4 кВ от ТП 1549)»

(наименование объекта)

План границ объекта

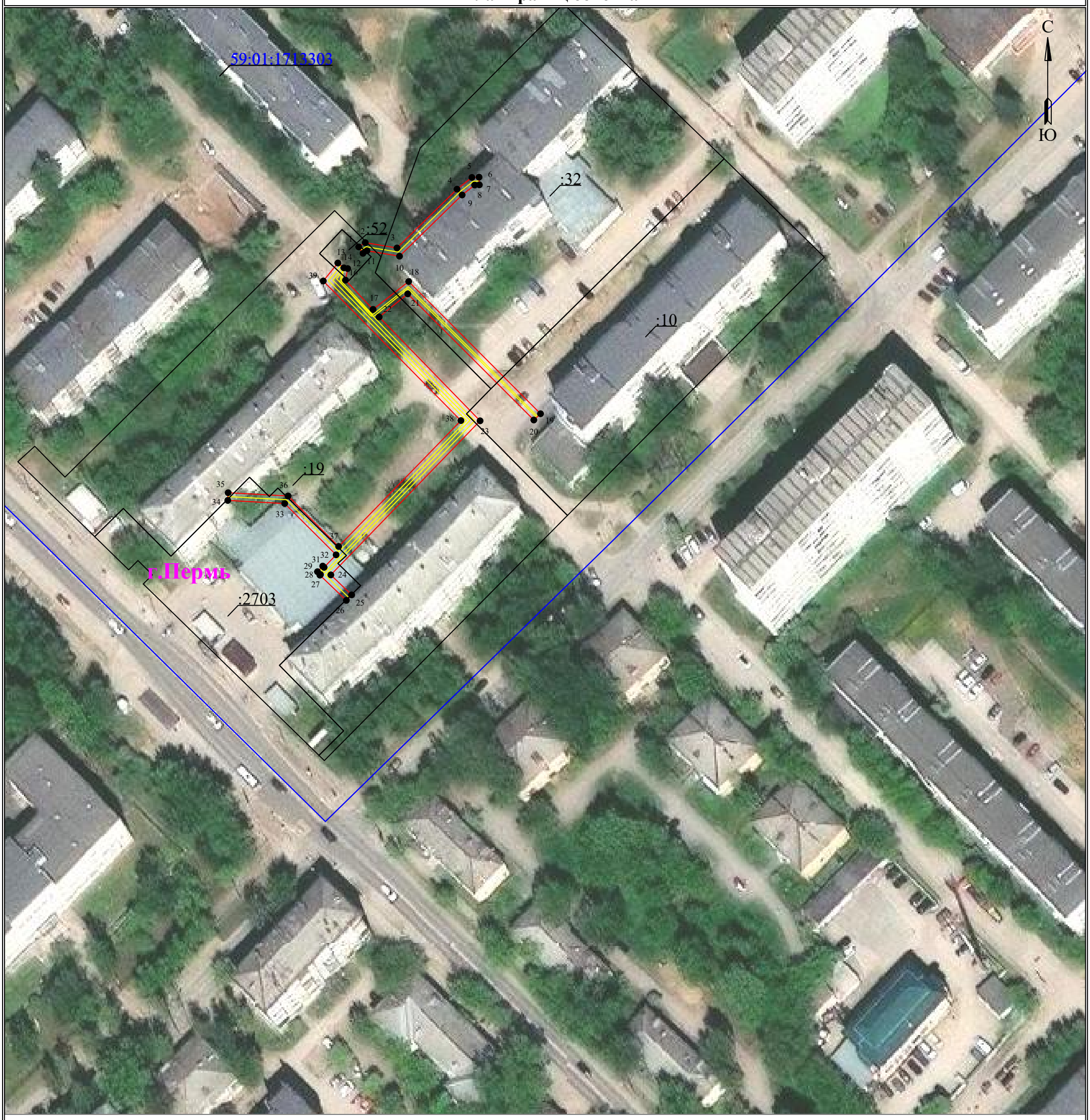

Масштаб 1:1000

Используемые условные знаки и обозначения:

- ● 1 - обозначение характерной точки границы устанавливаемого публичного сервитута
- - границы земельных участков, попадающих в зону публичного сервитута
- - граница кадастрового квартала
- 59:01:4413664 - номер кадастрового квартала
- - граница устанавливаемого публичного сервитута
- г. Пермь - наименование населенного пункта
- - ось линии, контур объекта

Схема расположения границ публичного сервитута

для эксплуатации объекта электросетевого хозяйства

«Электросетевой комплекс Подстанция 110/35/6 кВ «ЭПВРЗ» (КЛ 0,4 кВ от ТП 1615, КЛ 0,4 кВ от ТП 1549)»

(наименование объекта)

План границ объекта

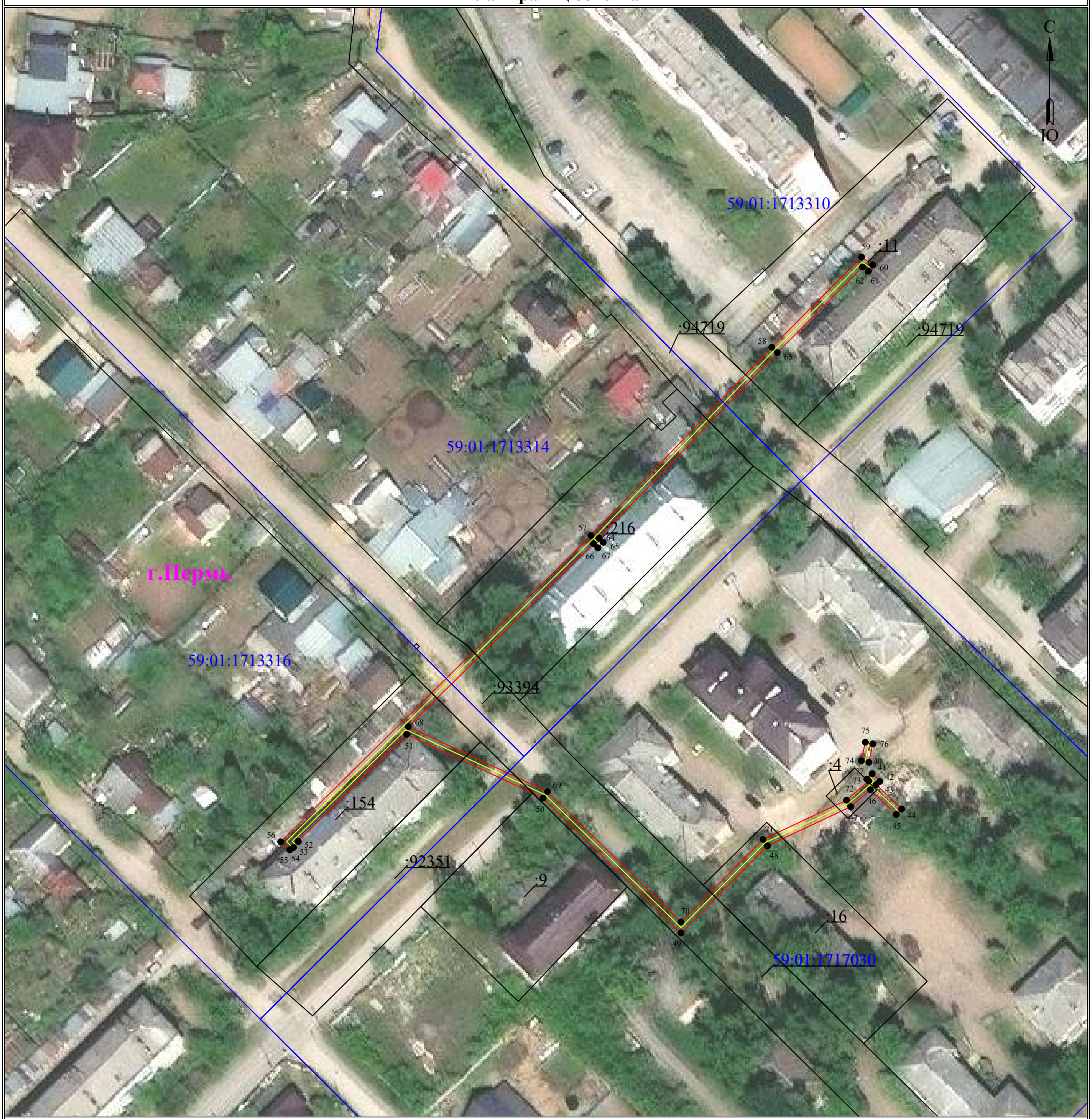

Масштаб 1:1000

Лист 3 из 3

Используемые условные знаки и обозначения:

- ● 1 - обозначение характерной точки границы устанавливаемого публичного сервитута
- границы земельных участков, попадающих в зону публичного сервитута
- граница кадастрового квартала
- 59:01:4413664 - номер кадастрового квартала
- граница устанавливаемого публичного сервитута
- г. Пермь - наименование населенного пункта
- ось линии, контур объекта

ГРАФИЧЕСКОЕ ОПИСАНИЕ

местоположения границ публичного сервитута

«Электросетевой комплекс Подстанция 110/35/6 кВ «ЭПВРЗ» (КЛ 0,4 кВ от ТП 1615, КЛ 0,4 кВ от ТП 1549)»
(наименование объекта, местоположение границ которого описано (далее - объект)

Раздел 1

Сведения об объекте		
№ п/п	Характеристики объекта	Описание характеристик
1	2	3
1	Местоположение объекта	Пермский край, городской округ Пермский, город Пермь
2	Площадь объекта +/- величина погрешности определения площади (Р+/- Дельта Р)	1524 кв.м ± 7.88 кв.м
3	Иные характеристики объекта	Публичный сервитут устанавливается в целях эксплуатации объекта электросетевого хозяйства «Электросетевой комплекс Подстанция 110/35/6 кВ «ЭПВРЗ» (КЛ 0,4 кВ от ТП 1615, КЛ 0,4 кВ от ТП 1549)» (согласно ст. 3.6 Федерального закона от 25 октября 2001 г. № 137-ФЗ «О введении в действие Земельного кодекса Российской Федерации») Срок установления публичного сервитута - сорок девять лет (согласно п.1 ст. 39.45 ЗК РФ).

Раздел 2

Сведения о местоположении границ объекта

1. Система координат МСК-59, зона 2

2. Сведения о характерных точках границ объекта

Обозначение характерных точек границ	Координаты, м		Метод определения координат характерной точки	Средняя квадратическая погрешность положения характерной точки (M_t), м	Описание обозначения точки на местности (при наличии)
	X	Y			
1	2	3	4	5	6
Граница1(1)	–	–	–	–	–
1	517695.98	2213709.78	Метод спутниковых геодезических измерений (определений)	0.10	–
2	517697.08	2213711.48	Метод спутниковых геодезических измерений (определений)	0.10	–
3	517695.70	2213719.72	Метод спутниковых геодезических измерений (определений)	0.10	–
4	517710.98	2213735.33	Метод спутниковых геодезических измерений (определений)	0.10	–
5	517714.04	2213739.20	Метод спутниковых геодезических измерений (определений)	0.10	–
6	517714.11	2213741.05	Метод спутниковых	0.10	–

			геодезических измерений (определений)		
7	517712.11	2213741.13	Метод спутниковых геодезических измерений (определений)	0.10	–
8	517712.06	2213739.92	Метод спутниковых геодезических измерений (определений)	0.10	–
9	517709.48	2213736.65	Метод спутниковых геодезических измерений (определений)	0.10	–
10	517693.56	2213720.38	Метод спутниковых геодезических измерений (определений)	0.10	–
11	517694.98	2213711.92	Метод спутниковых геодезических измерений (определений)	0.10	–
12	517694.30	2213710.88	Метод спутниковых геодезических измерений (определений)	0.10	–
1	517695.98	2213709.78	Метод спутниковых геодезических измерений (определений)	0.10	–
Граница1(2)	–	–	–	–	–
13	517691.79	2213704.36	Метод спутниковых геодезических измерений (определений)	0.10	–
14	517690.53	2213705.92	Метод спутниковых геодезических измерений (определений)	0.10	–
15	517690.34	2213706.90	Метод спутниковых геодезических измерений (определений)	0.10	–
16	517687.34	2213706.34	Метод спутниковых геодезических измерений (определений)	0.10	–
17	517679.72	2213713.50	Метод спутниковых геодезических измерений (определений)	0.10	–
18	517686.98	2213722.76	Метод спутниковых геодезических измерений (определений)	0.10	–
19	517652.60	2213757.03	Метод спутниковых геодезических измерений (определений)	0.10	–
20	517650.97	2213755.29	Метод спутниковых геодезических измерений (определений)	0.10	–
21	517683.76	2213722.51	Метод спутниковых геодезических измерений (определений)	0.10	–
22	517677.75	2213715.09	Метод спутниковых	0.10	–

			геодезических измерений (определений)		
23	517650.76	2213741.32	Метод спутниковых геодезических измерений (определений)	0.10	–
24	517610.70	2213702.53	Метод спутниковых геодезических измерений (определений)	0.10	–
25	517605.51	2213707.94	Метод спутниковых геодезических измерений (определений)	0.10	–
26	517604.07	2213706.56	Метод спутниковых геодезических измерений (определений)	0.10	–
27	517610.64	2213699.69	Метод спутниковых геодезических измерений (определений)	0.10	–
28	517610.80	2213699.84	Метод спутниковых геодезических измерений (определений)	0.10	–
29	517611.53	2213699.06	Метод спутниковых геодезических измерений (определений)	0.10	–
30	517612.99	2213700.42	Метод спутниковых геодезических измерений (определений)	0.10	–
31	517612.66	2213700.78	Метод спутниковых геодезических измерений (определений)	0.10	–
32	517615.92	2213703.90	Метод спутниковых геодезических измерений (определений)	0.10	–
33	517629.26	2213690.54	Метод спутниковых геодезических измерений (определений)	0.10	–
34	517630.07	2213675.74	Метод спутниковых геодезических измерений (определений)	0.10	–
35	517632.07	2213675.84	Метод спутниковых геодезических измерений (определений)	0.10	–
36	517631.22	2213691.42	Метод спутниковых геодезических измерений (определений)	0.10	–
37	517618.10	2213704.55	Метод спутниковых геодезических измерений (определений)	0.10	–
38	517650.82	2213736.35	Метод спутниковых геодезических измерений (определений)	0.10	–
39	517687.12	2213700.57	Метод спутниковых геодезических	0.10	–

			измерений (определений)		
13	517691.79	2213704.36	Метод спутниковых геодезических измерений (определений)	0.10	–
Граница1(3)	–	–	–	–	–
40	517202.89	2213452.36	Метод спутниковых геодезических измерений (определений)	0.10	–
41	517204.29	2213453.78	Метод спутниковых геодезических измерений (определений)	0.10	–
42	517202.27	2213455.77	Метод спутниковых геодезических измерений (определений)	0.10	–
43	517201.46	2213454.84	Метод спутниковых геодезических измерений (определений)	0.10	–
44	517195.14	2213461.41	Метод спутниковых геодезических измерений (определений)	0.10	–
45	517193.70	2213460.02	Метод спутниковых геодезических измерений (определений)	0.10	–
46	517200.14	2213453.32	Метод спутниковых геодезических измерений (определений)	0.10	–
47	517195.73	2213448.24	Метод спутниковых геодезических измерений (определений)	0.10	–
48	517185.59	2213426.65	Метод спутниковых геодезических измерений (определений)	0.10	–
49	517162.98	2213404.20	Метод спутниковых геодезических измерений (определений)	0.10	–
50	517197.97	2213368.40	Метод спутниковых геодезических измерений (определений)	0.10	–
51	517214.51	2213333.01	Метод спутниковых геодезических измерений (определений)	0.10	–
52	517186.77	2213304.82	Метод спутниковых геодезических измерений (определений)	0.10	–
53	517186.69	2213304.91	Метод спутниковых геодезических измерений (определений)	0.10	–
54	517185.15	2213303.65	Метод спутниковых геодезических измерений (определений)	0.10	–
55	517184.52	2213302.70	Метод спутниковых геодезических	0.10	–

			измерений (определений)		
56	517186.61	2213300.35	Метод спутниковых геодезических измерений (определений)	0.10	–
57	517266.06	2213380.82	Метод спутниковых геодезических измерений (определений)	0.10	–
58	517314.90	2213427.73	Метод спутниковых геодезических измерений (определений)	0.10	–
59	517338.31	2213451.02	Метод спутниковых геодезических измерений (определений)	0.10	–
60	517336.28	2213453.94	Метод спутниковых геодезических измерений (определений)	0.10	–
61	517334.64	2213452.80	Метод спутниковых геодезических измерений (определений)	0.10	–
62	517335.71	2213451.26	Метод спутниковых геодезических измерений (определений)	0.10	–
63	517313.50	2213429.17	Метод спутниковых геодезических измерений (определений)	0.10	–
64	517265.37	2213382.92	Метод спутниковых геодезических измерений (определений)	0.10	–
65	517264.32	2213384.01	Метод спутниковых геодезических измерений (определений)	0.10	–
66	517262.88	2213382.63	Метод спутниковых геодезических измерений (определений)	0.10	–
67	517263.95	2213381.51	Метод спутниковых геодезических измерений (определений)	0.10	–
68	517216.50	2213333.46	Метод спутниковых геодезических измерений (определений)	0.10	–
69	517199.63	2213369.56	Метод спутниковых геодезических измерений (определений)	0.10	–
70	517165.80	2213404.18	Метод спутниковых геодезических измерений (определений)	0.10	–
71	517187.25	2213425.47	Метод спутниковых геодезических измерений (определений)	0.10	–
72	517197.43	2213447.14	Метод спутниковых геодезических измерений	0.10	–

			(определений)		
73	517202.39	2213452.85	Метод спутниковых геодезических измерений (определений)	0.10	–
40	517202.89	2213452.36	Метод спутниковых геодезических измерений (определений)	0.10	–
Граница1(4)	–	–	–	–	–
74	517207.64	2213450.96	Метод спутниковых геодезических измерений (определений)	0.10	–
75	517212.46	2213452.00	Метод спутниковых геодезических измерений (определений)	0.10	–
76	517212.04	2213453.96	Метод спутниковых геодезических измерений (определений)	0.10	–
77	517207.22	2213452.92	Метод спутниковых геодезических измерений (определений)	0.10	–
74	517207.64	2213450.96	Метод спутниковых геодезических измерений (определений)	0.10	–

3. Сведения о характерных точках части (частей) границы объекта

Обозначение характерных точек части границы	Координаты, м		Метод определения координат характерной точки	Средняя квадратическая погрешность положения характерной точки (M_t), м	Описание обозначения точки на местности (при наличии)
	X	Y			
1	2	3	4	5	6
–	–	–	–	–	–

Схема расположения границ публичного сервитута

для эксплуатации объекта электросетевого хозяйства

«Электросетевой комплекс Подстанция 110/6 кВ «Северная» (КЛ 0,4 кВ от ТП 4327, КЛ 0,4 кВ от ТП 4356)»

(наименование объекта)

План границ объекта

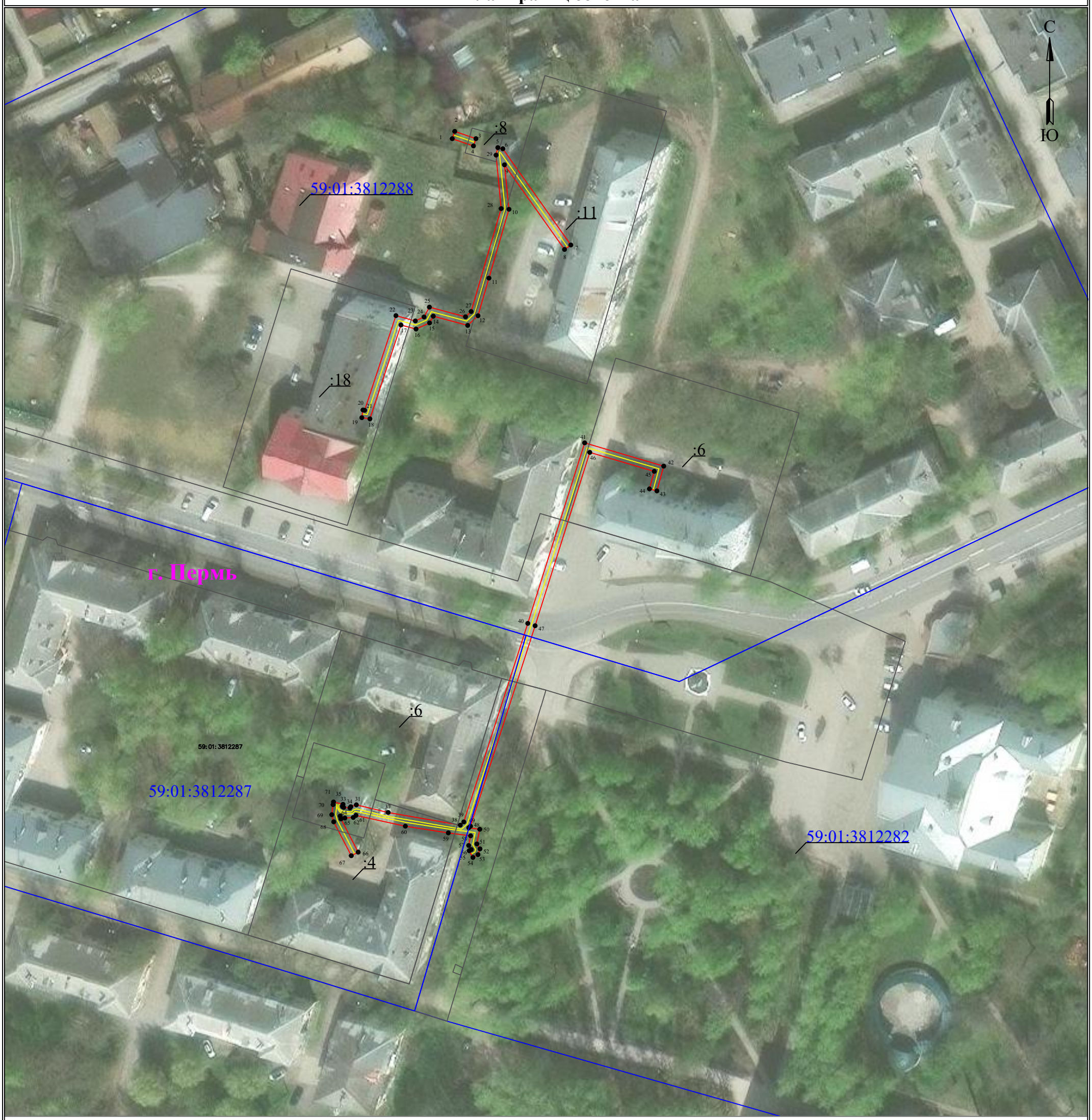

Масштаб 1:1000

Используемые условные знаки и обозначения:

- ● 1 - обозначение характерной точки границы устанавливаемого публичного сервитута
- - границы земельных участков, попадающих в зону публичного сервитута
- - граница кадастрового квартала
- 59:01:4413664 - номер кадастрового квартала
- - граница устанавливаемого публичного сервитута
- г. Пермь - наименование населенного пункта
- - ось линии, контур объекта

ГРАФИЧЕСКОЕ ОПИСАНИЕ

местоположения границ публичного сервитута

«Электросетевой комплекс Подстанция 110/6 кВ «Северная» (КЛ 0,4 кВ от ТП 4327, КЛ 0,4 кВ от ТП 4356)»
(наименование объекта, местоположение границ которого описано (далее - объект)

Раздел 1

Сведения об объекте		
№ п/п	Характеристики объекта	Описание характеристик
1	2	3
1	Местоположение объекта	Пермский край, городской округ Пермский, город Пермь
2	Площадь объекта +/- величина погрешности определения площади (Р+/- Дельта Р)	647 кв.м ± 5.85 кв.м
3	Иные характеристики объекта	Публичный сервитут устанавливается в целях эксплуатации объекта электросетевого хозяйства «Электросетевой комплекс Подстанция 110/6 кВ «Северная» (КЛ 0,4 кВ от ТП 4327, КЛ 0,4 кВ от ТП 4356)» (согласно ст. 3.6 Федерального закона от 25 октября 2001 г. № 137-ФЗ «О введении в действие Земельного кодекса Российской Федерации») Срок установления публичного сервитута - сорок девять лет (согласно п.1 ст. 39.45 ЗК РФ).

Раздел 2

Сведения о местоположении границ объекта					
1. Система координат МСК-59, зона 2					
2. Сведения о характерных точках границ объекта					
Обозначение характерных точек границ	Координаты, м		Метод определения координат характерной точки	Средняя квадратическая погрешность положения характерной точки (M_t), м	Описание обозначения точки на местности (при наличии)
	X	Y			
1	2	3	4	5	6
Граница1(1)	–	–	–	–	–
1	530792.66	2240199.66	Метод спутниковых геодезических измерений (определений)	0.10	–
2	530794.56	2240200.30	Метод спутниковых геодезических измерений (определений)	0.10	–
3	530792.67	2240205.80	Метод спутниковых геодезических измерений (определений)	0.10	–
4	530790.78	2240205.16	Метод спутниковых геодезических измерений (определений)	0.10	–
1	530792.66	2240199.66	Метод спутниковых геодезических измерений (определений)	0.10	–
Граница1(2)	–	–	–	–	–

5	530790.34	2240211.48	Метод спутниковых геодезических измерений (определений)	0.10	–
6	530790.04	2240212.78	Метод спутниковых геодезических измерений (определений)	0.10	–
7	530765.08	2240230.42	Метод спутниковых геодезических измерений (определений)	0.10	–
8	530763.92	2240228.79	Метод спутниковых геодезических измерений (определений)	0.10	–
9	530785.88	2240213.21	Метод спутниковых геодезических измерений (определений)	0.10	–
10	530774.34	2240214.38	Метод спутниковых геодезических измерений (определений)	0.10	–
11	530756.48	2240209.18	Метод спутниковых геодезических измерений (определений)	0.10	–
12	530746.72	2240206.34	Метод спутниковых геодезических измерений (определений)	0.10	–
13	530744.22	2240203.66	Метод спутниковых геодезических измерений (определений)	0.10	–
14	530746.60	2240194.74	Метод спутниковых геодезических измерений (определений)	0.10	–
15	530744.85	2240193.77	Метод спутниковых геодезических измерений (определений)	0.10	–
16	530743.26	2240190.26	Метод спутниковых геодезических измерений (определений)	0.10	–
17	530744.31	2240186.36	Метод спутниковых геодезических измерений (определений)	0.10	–
18	530719.96	2240178.30	Метод спутниковых геодезических измерений (определений)	0.10	–
19	530720.26	2240176.20	Метод спутниковых геодезических измерений (определений)	0.10	–
20	530722.25	2240176.50	Метод спутниковых геодезических измерений (определений)	0.10	–
21	530722.18	2240176.93	Метод спутниковых геодезических измерений (определений)	0.10	–
22	530746.74	2240185.05	Метод спутниковых	0.10	–

			геодезических измерений (определений)		
23	530745.37	2240190.08	Метод спутниковых геодезических измерений (определений)	0.10	–
24	530746.40	2240192.34	Метод спутниковых геодезических измерений (определений)	0.10	–
25	530748.94	2240193.74	Метод спутниковых геодезических измерений (определений)	0.10	–
26	530746.44	2240203.10	Метод спутниковых геодезических измерений (определений)	0.10	–
27	530747.81	2240204.56	Метод спутниковых геодезических измерений (определений)	0.10	–
28	530774.52	2240212.35	Метод спутниковых геодезических измерений (определений)	0.10	–
29	530788.40	2240211.03	Метод спутниковых геодезических измерений (определений)	0.10	–
5	530790.34	2240211.48	Метод спутниковых геодезических измерений (определений)	0.10	–
Граница1(2)	–	–	–	–	–
30	530619.92	2240171.32	Метод спутниковых геодезических измерений (определений)	0.10	–
31	530619.47	2240171.21	Метод спутниковых геодезических измерений (определений)	0.10	–
32	530619.32	2240171.24	Метод спутниковых геодезических измерений (определений)	0.10	–
33	530619.12	2240171.48	Метод спутниковых геодезических измерений (определений)	0.10	–
34	530619.00	2240173.12	Метод спутниковых геодезических измерений (определений)	0.10	–
35	530619.30	2240173.36	Метод спутниковых геодезических измерений (определений)	0.10	–
36	530619.78	2240174.78	Метод спутниковых геодезических измерений (определений)	0.10	–
37	530617.80	2240183.04	Метод спутниковых геодезических измерений (определений)	0.10	–
38	530614.52	2240201.76	Метод спутниковых	0.10	–

			геодезических измерений (определений)		
39	530615.35	2240202.66	Метод спутниковых геодезических измерений (определений)	0.10	–
40	530666.87	2240219.26	Метод спутниковых геодезических измерений (определений)	0.10	–
41	530713.72	2240234.02	Метод спутниковых геодезических измерений (определений)	0.10	–
42	530707.68	2240254.52	Метод спутниковых геодезических измерений (определений)	0.10	–
43	530701.26	2240252.75	Метод спутниковых геодезических измерений (определений)	0.10	–
44	530701.78	2240250.82	Метод спутниковых геодезических измерений (определений)	0.10	–
45	530706.32	2240252.07	Метод спутниковых геодезических измерений (определений)	0.10	–
46	530711.25	2240235.34	Метод спутниковых геодезических измерений (определений)	0.10	–
47	530666.26	2240221.16	Метод спутниковых геодезических измерений (определений)	0.10	–
48	530614.23	2240204.40	Метод спутниковых геодезических измерений (определений)	0.10	–
49	530613.83	2240203.94	Метод спутниковых геодезических измерений (определений)	0.10	–
50	530613.44	2240206.80	Метод спутниковых геодезических измерений (определений)	0.10	–
51	530609.64	2240206.04	Метод спутниковых геодезических измерений (определений)	0.10	–
52	530608.36	2240206.86	Метод спутниковых геодезических измерений (определений)	0.10	–
53	530606.86	2240206.33	Метод спутниковых геодезических измерений (определений)	0.10	–
54	530606.13	2240205.03	Метод спутниковых геодезических измерений (определений)	0.10	–
55	530607.88	2240204.06	Метод спутниковых геодезических	0.10	–

			измерений (определений)		
56	530608.18	2240204.59	Метод спутниковых геодезических измерений (определений)	0.10	–
57	530609.24	2240203.92	Метод спутниковых геодезических измерений (определений)	0.10	–
58	530611.74	2240204.42	Метод спутниковых геодезических измерений (определений)	0.10	–
59	530612.50	2240198.64	Метод спутниковых геодезических измерений (определений)	0.10	–
60	530614.24	2240187.49	Метод спутниковых геодезических измерений (определений)	0.10	–
61	530617.04	2240174.68	Метод спутниковых геодезических измерений (определений)	0.10	–
62	530616.50	2240173.98	Метод спутниковых геодезических измерений (определений)	0.10	–
63	530616.36	2240171.80	Метод спутниковых геодезических измерений (определений)	0.10	–
64	530616.87	2240170.58	Метод спутниковых геодезических измерений (определений)	0.10	–
65	530616.12	2240170.80	Метод спутниковых геодезических измерений (определений)	0.10	–
66	530607.50	2240175.25	Метод спутниковых геодезических измерений (определений)	0.10	–
67	530606.58	2240173.47	Метод спутниковых геодезических измерений (определений)	0.10	–
68	530615.38	2240168.92	Метод спутниковых геодезических измерений (определений)	0.10	–
69	530617.23	2240168.41	Метод спутниковых геодезических измерений (определений)	0.10	–
70	530619.84	2240168.74	Метод спутниковых геодезических измерений (определений)	0.10	–
71	530620.53	2240168.86	Метод спутниковых геодезических измерений (определений)	0.10	–
30	530619.92	2240171.32	Метод спутниковых геодезических измерений	0.10	–

			(определений)		
3. Сведения о характерных точках части (частей) границы объекта					
Обозначение характерных точек части границы	Координаты, м		Метод определения координат характерной точки	Средняя квадратическая погрешность положения характерной точки (M_t), м	Описание обозначения точки на местности (при наличии)
	X	Y			
1	2	3	4	5	6
–	–	–	–	–	–

Схема расположения границ публичного сервитута
для эксплуатации объекта электросетевого хозяйства

«Электросетевой комплекс Подстанция 35/6 кВ «Нагорная» (КЛ 0,4кВ от ТП-4475, КЛ 0,4кВ от ТП-4410, КЛ 0,4кВ от ТП-4453, КЛ 0,4кВ от ТП-4448, КЛ 0,4кВ от КТП-4437, КЛ 0,4кВ от ТП-4439, КТП-4437)»

(наименование объекта)

Обзорная схема границ объекта

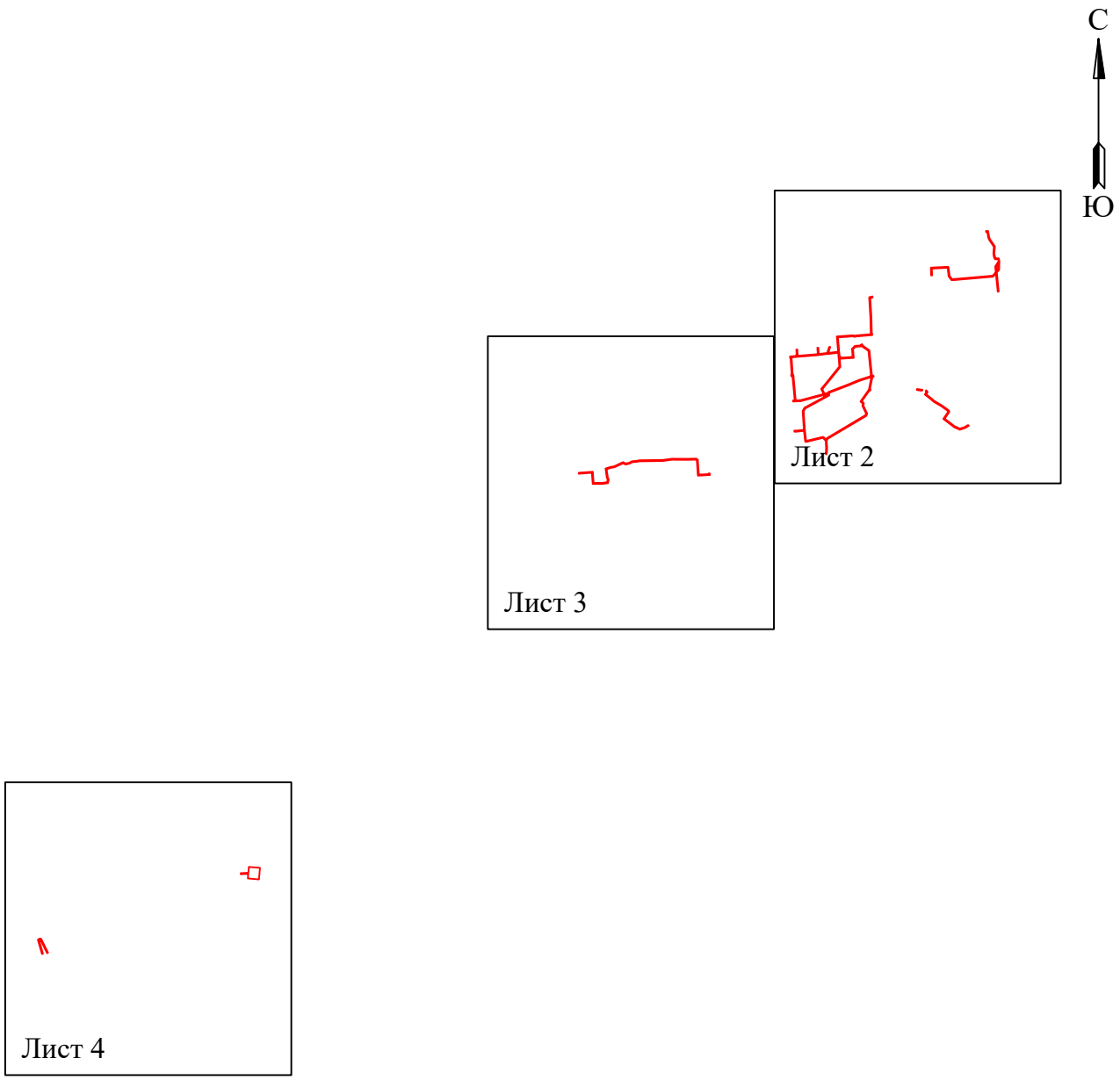

Лист 1 из 4

Условные обозначения:

- граница устанавливаемой зоны публичного сервитута

Схема расположения границ публичного сервитута

для эксплуатации объекта электросетевого хозяйства
«Электросетевой комплекс Подстанция 35/6 кВ «Нагорная» (КЛ 0,4кВ от ТП-4475, КЛ 0,4кВ от ТП-4410, КЛ 0,4кВ от ТП-4453, КЛ 0,4кВ от ТП-4448, КЛ 0,4кВ от КТП-4437, КЛ 0,4кВ от ТП-4439, КТП-4437)»
(наименование объекта)

План границ объекта

Масштаб 1:2000

Лист 2 из 4

Используемые условные знаки и обозначения:

- ● 1 - обозначение характерной точки границы устанавливаемого публичного сервитута
- границы земельных участков, попадающих в зону публичного сервитута
- граница кадастрового квартала
- :123 - кадастровый номер земельного участка
- 59:01:3810290 - номер кадастрового квартала
- граница устанавливаемого публичного сервитута
- г. Пермь - наименование населенного пункта
- ось линии, контур объекта

Схема расположения границ публичного сервитута

для эксплуатации объекта электросетевого хозяйства
«Электросетевой комплекс Подстанция 35/6 кВ «Нагорная» (КЛ 0,4кВ от ТП-4475, КЛ 0,4кВ от ТП-4410, КЛ 0,4кВ от ТП-4453, КЛ 0,4кВ от ТП-4448, КЛ 0,4кВ от КТП-4437, КЛ 0,4кВ от ТП-4439, КТП-4437)»
(наименование объекта)

План границ объекта

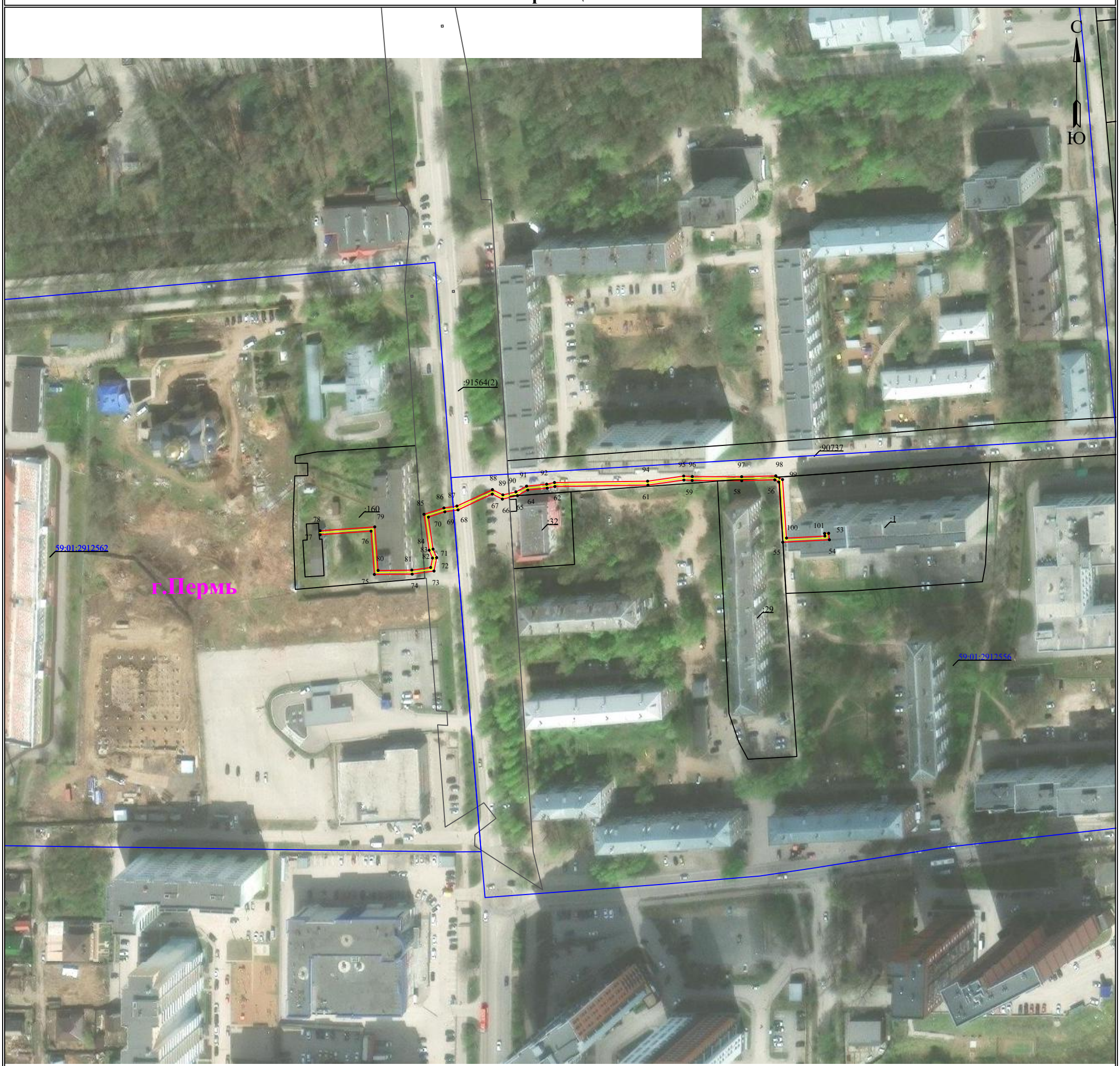

Масштаб 1:2000

Лист 3 из 4

Используемые условные знаки и обозначения:

- ● 1 - обозначение характерной точки границы устанавливаемого публичного сервитута
- границы земельных участков, попадающих в зону публичного сервитута
- граница кадастрового квартала
- :123 - кадастровый номер земельного участка
- 59:01:3810290 - номер кадастрового квартала
- граница устанавливаемого публичного сервитута
- г. Пермь - наименование населенного пункта
- ось линии, контур объекта

Схема расположения границ публичного сервитута

для эксплуатации объекта электросетевого хозяйства

«Электросетевой комплекс Подстанция 35/6 кВ «Нагорная» (КЛ 0,4кВ от ТП-4475, КЛ 0,4кВ от ТП-4410, КЛ 0,4кВ от ТП-4453, КЛ 0,4кВ от ТП-4448, КЛ 0,4кВ от КТП-4437, КЛ 0,4кВ от ТП-4439, КТП-4437)»

(наименование объекта)

План границ объекта

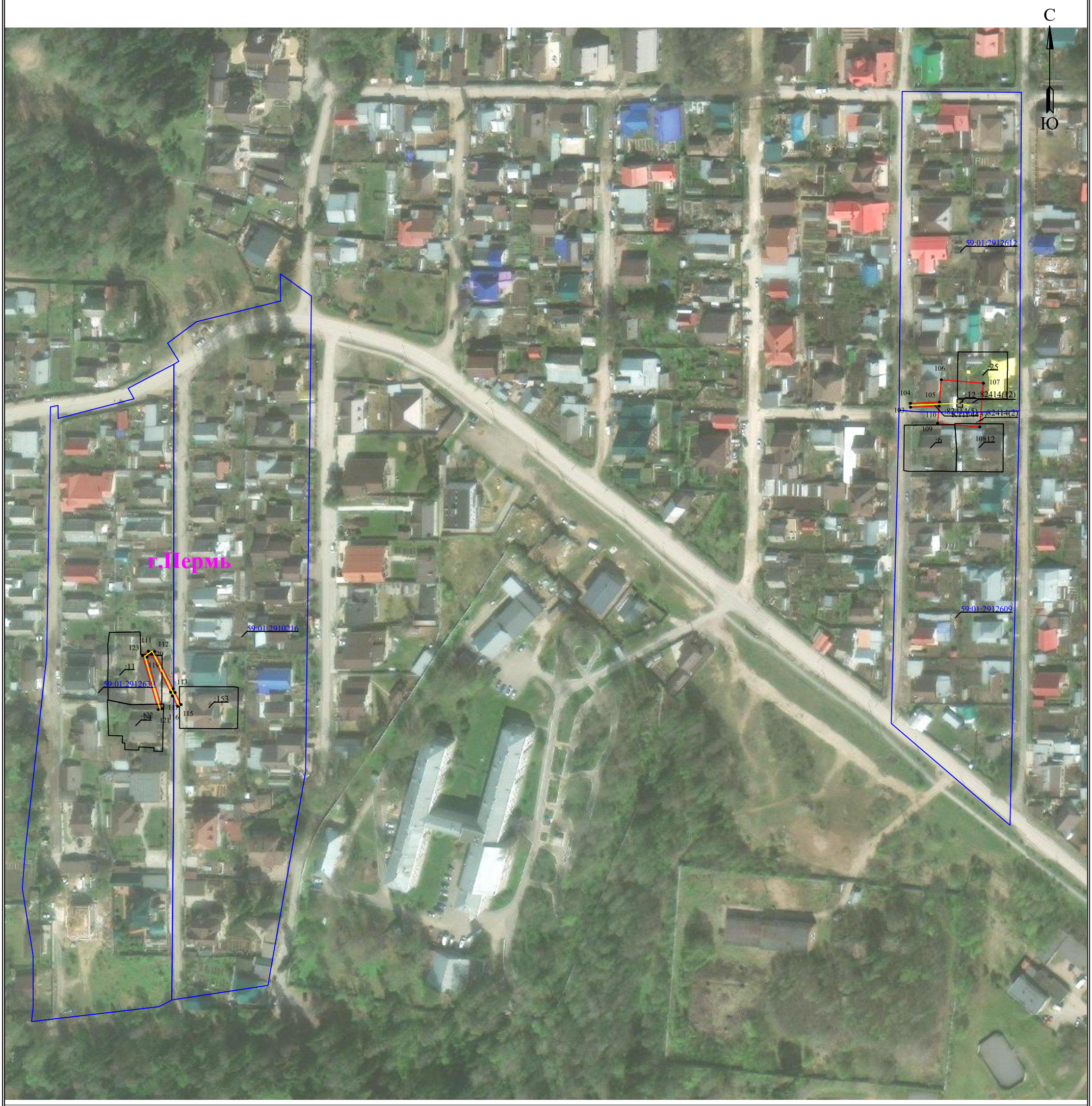

ГРАФИЧЕСКОЕ ОПИСАНИЕ

местоположения границ публичного сервитута

«Электросетевой комплекс Подстанция 35/6 кВ «Нагорная» (КЛ 0,4кВ от ТП-4475, КЛ 0,4кВ от ТП-4410, КЛ 0,4кВ от ТП-4453, КЛ 0,4кВ от ТП-4448, КЛ 0,4кВ от КТП-4437, КЛ 0,4кВ от ТП-4439, КТП-4437)»

(наименование объекта, местоположение границ которого описано (далее - объект)

Раздел 1

Сведения об объекте		
№ п/п	Характеристики объекта	Описание характеристик
1	2	3
1	Местоположение объекта	Пермский край, городской округ Пермский, город Пермь
2	Площадь объекта +/- величина погрешности определения площади (Р+/- Дельта Р)	4647 кв.м ± 13.91 кв.м
3	Иные характеристики объекта	Публичный сервитут устанавливается в целях эксплуатации объекта электросетевого хозяйства «Электросетевой комплекс Подстанция 35/6 кВ «Нагорная» (КЛ 0,4кВ от ТП-4475, КЛ 0,4кВ от ТП-4410, КЛ 0,4кВ от ТП-4453, КЛ 0,4кВ от ТП-4448, КЛ 0,4кВ от КТП-4437, КЛ 0,4кВ от ТП-4439, КТП-4437)» (согласно ст. 3.6 Федерального закона от 25 октября 2001 г. № 137-ФЗ «О введении в действие Земельного кодекса Российской Федерации») Срок установления публичного сервитута - сорок девять лет (согласно п.1 ст. 39.45 ЗК РФ).

Раздел 2

Сведения о местоположении границ объекта

1. Система координат МСК-59, зона 2

2. Сведения о характерных точках границ объекта

Обозначение характерных точек границ	Координаты, м		Метод определения координат характерной точки	Средняя квадратическая погрешность положения характерной точки (M_t), м	Описание обозначения точки на местности (при наличии)
	X	Y			
1	2	3	4	5	6
Граница1(1)	–	–	–	–	–
1	529424.23	2236343.92	Метод спутниковых геодезических измерений (определений)	0.10	–
2	529422.18	2236344.37	Метод спутниковых геодезических измерений (определений)	0.10	–
3	529422.38	2236337.90	Метод спутниковых геодезических измерений (определений)	0.10	–
4	529423.39	2236335.98	Метод спутниковых геодезических измерений (определений)	0.10	–
5	529426.96	2236334.43	Метод спутниковых	0.10	–

			геодезических измерений (определений)		
6	529433.02	2236333.31	Метод спутниковых геодезических измерений (определений)	0.10	–
7	529447.09	2236334.32	Метод спутниковых геодезических измерений (определений)	0.10	–
8	529461.00	2236324.84	Метод спутниковых геодезических измерений (определений)	0.10	–
9	529464.54	2236323.38	Метод спутниковых геодезических измерений (определений)	0.10	–
10	529476.03	2236321.30	Метод спутниковых геодезических измерений (определений)	0.10	–
11	529476.06	2236318.94	Метод спутниковых геодезических измерений (определений)	0.10	–
12	529478.09	2236318.87	Метод спутниковых геодезических измерений (определений)	0.10	–
13	529478.01	2236322.97	Метод спутниковых геодезических измерений (определений)	0.10	–
14	529465.10	2236325.32	Метод спутниковых геодезических измерений (определений)	0.10	–
15	529461.94	2236326.61	Метод спутниковых геодезических измерений (определений)	0.10	–
16	529447.65	2236336.36	Метод спутниковых геодезических измерений (определений)	0.10	–
17	529433.13	2236335.32	Метод спутниковых геодезических измерений (определений)	0.10	–
18	529427.55	2236336.35	Метод спутниковых геодезических измерений (определений)	0.10	–
19	529424.84	2236337.54	Метод спутниковых геодезических измерений (определений)	0.10	–
20	529424.37	2236338.42	Метод спутниковых геодезических измерений (определений)	0.10	–
1	529424.23	2236343.92	Метод спутниковых геодезических измерений (определений)	0.10	–
Граница1(2)	–	–	–	–	–
21	529163.31	2236200.23	Метод спутниковых	0.10	–

			геодезических измерений (определений)		
22	529165.06	2236201.37	Метод спутниковых геодезических измерений (определений)	0.10	–
23	529161.87	2236204.40	Метод спутниковых геодезических измерений (определений)	0.10	–
24	529157.19	2236201.34	Метод спутниковых геодезических измерений (определений)	0.10	–
25	529147.77	2236213.28	Метод спутниковых геодезических измерений (определений)	0.10	–
26	529144.41	2236216.95	Метод спутниковых геодезических измерений (определений)	0.10	–
27	529135.04	2236232.63	Метод спутниковых геодезических измерений (определений)	0.10	–
28	529125.95	2236245.42	Метод спутниковых геодезических измерений (определений)	0.10	–
29	529122.96	2236247.06	Метод спутниковых геодезических измерений (определений)	0.10	–
30	529109.18	2236237.77	Метод спутниковых геодезических измерений (определений)	0.10	–
31	529093.96	2236257.69	Метод спутниковых геодезических измерений (определений)	0.10	–
32	529092.18	2236262.07	Метод спутниковых геодезических измерений (определений)	0.10	–
33	529089.69	2236267.48	Метод спутниковых геодезических измерений (определений)	0.10	–
34	529092.48	2236276.56	Метод спутниковых геодезических измерений (определений)	0.10	–
35	529096.81	2236283.50	Метод спутниковых геодезических измерений (определений)	0.10	–
36	529095.56	2236285.27	Метод спутниковых геодезических измерений (определений)	0.10	–
37	529090.65	2236277.40	Метод спутниковых геодезических измерений (определений)	0.10	–
38	529087.56	2236267.34	Метод спутниковых геодезических	0.10	–

			измерений (определений)		
39	529090.34	2236261.28	Метод спутниковых геодезических измерений (определений)	0.10	–
40	529092.21	2236256.69	Метод спутниковых геодезических измерений (определений)	0.10	–
41	529108.74	2236235.06	Метод спутниковых геодезических измерений (определений)	0.10	–
42	529123.06	2236244.72	Метод спутниковых геодезических измерений (определений)	0.10	–
43	529124.59	2236243.88	Метод спутниковых геодезических измерений (определений)	0.10	–
44	529133.37	2236231.53	Метод спутниковых геодезических измерений (определений)	0.10	–
45	529142.80	2236215.74	Метод спутниковых геодезических измерений (определений)	0.10	–
46	529146.25	2236211.98	Метод спутниковых геодезических измерений (определений)	0.10	–
47	529156.76	2236198.67	Метод спутниковых геодезических измерений (определений)	0.10	–
48	529161.63	2236201.86	Метод спутниковых геодезических измерений (определений)	0.10	–
21	529163.31	2236200.23	Метод спутниковых геодезических измерений (определений)	0.10	–
Граница1(3)	–	–	–	–	–
49	529167.56	2236183.31	Метод спутниковых геодезических измерений (определений)	0.10	–
50	529165.90	2236194.22	Метод спутниковых геодезических измерений (определений)	0.10	–
51	529164.07	2236192.94	Метод спутниковых геодезических измерений (определений)	0.10	–
52	529165.59	2236183.01	Метод спутниковых геодезических измерений (определений)	0.10	–
49	529167.56	2236183.31	Метод спутниковых геодезических измерений (определений)	0.10	–
Граница1(4)	–	–	–	–	–
53	529001.71	2235776.08	Метод спутниковых	0.10	–

			геодезических измерений (определений)		
54	528998.42	2235776.46	Метод спутниковых геодезических измерений (определений)	0.10	–
55	528997.19	2235752.86	Метод спутниковых геодезических измерений (определений)	0.10	–
56	529027.67	2235750.82	Метод спутниковых геодезических измерений (определений)	0.10	–
57	529028.76	2235748.83	Метод спутниковых геодезических измерений (определений)	0.10	–
58	529028.32	2235732.09	Метод спутниковых геодезических измерений (определений)	0.10	–
59	529028.44	2235707.03	Метод спутниковых геодезических измерений (определений)	0.10	–
60	529028.67	2235702.83	Метод спутниковых геодезических измерений (определений)	0.10	–
61	529026.09	2235684.65	Метод спутниковых геодезических измерений (определений)	0.10	–
62	529025.39	2235637.58	Метод спутниковых геодезических измерений (определений)	0.10	–
63	529024.56	2235633.73	Метод спутниковых геодезических измерений (определений)	0.10	–
64	529023.61	2235623.85	Метод спутниковых геодезических измерений (определений)	0.10	–
65	529020.78	2235618.59	Метод спутниковых геодезических измерений (определений)	0.10	–
66	529019.00	2235611.00	Метод спутниковых геодезических измерений (определений)	0.10	–
67	529021.58	2235605.92	Метод спутниковых геодезических измерений (определений)	0.10	–
68	529013.55	2235588.58	Метод спутниковых геодезических измерений (определений)	0.10	–
69	529012.58	2235581.91	Метод спутниковых геодезических измерений (определений)	0.10	–
70	529009.92	2235573.58	Метод спутниковых геодезических	0.10	–

			измерений (определений)		
71	528993.68	2235575.93	Метод спутниковых геодезических измерений (определений)	0.10	–
72	528989.40	2235577.77	Метод спутниковых геодезических измерений (определений)	0.10	–
73	528982.61	2235576.43	Метод спутниковых геодезических измерений (определений)	0.10	–
74	528981.06	2235565.36	Метод спутниковых геодезических измерений (определений)	0.10	–
75	528980.88	2235546.25	Метод спутниковых геодезических измерений (определений)	0.10	–
76	529002.82	2235544.60	Метод спутниковых геодезических измерений (определений)	0.10	–
77	529000.98	2235518.80	Метод спутниковых геодезических измерений (определений)	0.10	–
78	529002.99	2235518.78	Метод спутниковых геодезических измерений (определений)	0.10	–
79	529004.95	2235546.45	Метод спутниковых геодезических измерений (определений)	0.10	–
80	528982.90	2235548.11	Метод спутниковых геодезических измерений (определений)	0.10	–
81	528983.07	2235565.21	Метод спутниковых геодезических измерений (определений)	0.10	–
82	528984.39	2235574.75	Метод спутниковых геодезических измерений (определений)	0.10	–
83	528989.18	2235575.69	Метод спутниковых геодезических измерений (определений)	0.10	–
84	528993.13	2235573.98	Метод спутниковых геодезических измерений (определений)	0.10	–
85	529011.31	2235571.36	Метод спутниковых геодезических измерений (определений)	0.10	–
86	529014.53	2235581.46	Метод спутниковых геодезических измерений (определений)	0.10	–
87	529015.48	2235588.00	Метод спутниковых геодезических измерений	0.10	–

			(определений)		
88	529023.80	2235605.96	Метод спутниковых геодезических измерений (определений)	0.10	–
89	529021.12	2235611.25	Метод спутниковых геодезических измерений (определений)	0.10	–
90	529022.66	2235617.88	Метод спутниковых геодезических измерений (определений)	0.10	–
91	529025.56	2235623.26	Метод спутниковых геодезических измерений (определений)	0.10	–
92	529026.55	2235633.42	Метод спутниковых геодезических измерений (определений)	0.10	–
93	529027.39	2235637.35	Метод спутниковых геодезических измерений (определений)	0.10	–
94	529028.08	2235684.48	Метод спутниковых геодезических измерений (определений)	0.10	–
95	529030.67	2235702.73	Метод спутниковых геодезических измерений (определений)	0.10	–
96	529030.44	2235707.09	Метод спутниковых геодезических измерений (определений)	0.10	–
97	529030.33	2235732.07	Метод спутниковых геодезических измерений (определений)	0.10	–
98	529030.78	2235749.32	Метод спутниковых геодезических измерений (определений)	0.10	–
99	529028.89	2235752.75	Метод спутниковых геодезических измерений (определений)	0.10	–
100	528999.30	2235754.73	Метод спутниковых геодезических измерений (определений)	0.10	–
101	529000.31	2235774.20	Метод спутниковых геодезических измерений (определений)	0.10	–
102	529001.63	2235774.02	Метод спутниковых геодезических измерений (определений)	0.10	–
53	529001.71	2235776.08	Метод спутниковых геодезических измерений (определений)	0.10	–
Граница1(5)	–	–	–	–	–
103	528214.10	2234854.82	Метод спутниковых геодезических измерений	0.10	–

			(определений)		
104	528216.11	2234854.74	Метод спутниковых геодезических измерений (определений)	0.10	–
105	528216.74	2234869.78	Метод спутниковых геодезических измерений (определений)	0.10	–
106	528228.33	2234870.77	Метод спутниковых геодезических измерений (определений)	0.10	–
107	528226.55	2234892.61	Метод спутниковых геодезических измерений (определений)	0.10	–
108	528203.86	2234890.67	Метод спутниковых геодезических измерений (определений)	0.10	–
109	528205.76	2234868.84	Метод спутниковых геодезических измерений (определений)	0.10	–
110	528214.72	2234869.61	Метод спутниковых геодезических измерений (определений)	0.10	–
103	528214.10	2234854.82	Метод спутниковых геодезических измерений (определений)	0.10	–
Граница1(6)	–	–	–	–	–
111	528087.48	2234459.33	Метод спутниковых геодезических измерений (определений)	0.10	–
112	528087.37	2234462.57	Метод спутниковых геодезических измерений (определений)	0.10	–
113	528067.98	2234472.23	Метод спутниковых геодезических измерений (определений)	0.10	–
114	528065.99	2234473.22	Метод спутниковых геодезических измерений (определений)	0.10	–
115	528059.79	2234476.31	Метод спутниковых геодезических измерений (определений)	0.10	–
116	528058.90	2234474.53	Метод спутниковых геодезических измерений (определений)	0.10	–
117	528064.21	2234471.87	Метод спутниковых геодезических измерений (определений)	0.10	–
118	528066.21	2234470.88	Метод спутниковых геодезических измерений (определений)	0.10	–
119	528086.10	2234460.93	Метод спутниковых геодезических измерений	0.10	–

			(определений)		
120	528084.46	2234458.63	Метод спутниковых геодезических измерений (определений)	0.10	–
121	528057.69	2234466.43	Метод спутниковых геодезических измерений (определений)	0.10	–
122	528057.23	2234464.48	Метод спутниковых геодезических измерений (определений)	0.10	–
123	528085.26	2234456.32	Метод спутниковых геодезических измерений (определений)	0.10	–
111	528087.48	2234459.33	Метод спутниковых геодезических измерений (определений)	0.10	–
Граница1(7)	–	–	–	–	–
124	529420.52	2236344.63	Метод спутниковых геодезических измерений (определений)	0.10	–
125	529408.01	2236336.94	Метод спутниковых геодезических измерений (определений)	0.10	–
126	529397.13	2236338.04	Метод спутниковых геодезических измерений (определений)	0.10	–
127	529390.23	2236332.02	Метод спутниковых геодезических измерений (определений)	0.10	–
128	529383.65	2236256.73	Метод спутниковых геодезических измерений (определений)	0.10	–
129	529383.50	2236251.96	Метод спутниковых геодезических измерений (определений)	0.10	–
130	529389.51	2236247.39	Метод спутниковых геодезических измерений (определений)	0.10	–
131	529406.10	2236245.41	Метод спутниковых геодезических измерений (определений)	0.10	–
132	529407.78	2236244.68	Метод спутниковых геодезических измерений (определений)	0.10	–
133	529406.09	2236210.50	Метод спутниковых геодезических измерений (определений)	0.10	–
134	529390.71	2236210.93	Метод спутниковых геодезических измерений (определений)	0.10	–
135	529390.77	2236212.93	Метод спутниковых геодезических измерений	0.10	–

			(определений)		
136	529404.19	2236212.55	Метод спутниковых геодезических измерений (определений)	0.10	–
137	529405.71	2236243.40	Метод спутниковых геодезических измерений (определений)	0.10	–
138	529388.73	2236245.47	Метод спутниковых геодезических измерений (определений)	0.10	–
139	529381.47	2236251.00	Метод спутниковых геодезических измерений (определений)	0.10	–
140	529381.66	2236256.85	Метод спутниковых геодезических измерений (определений)	0.10	–
141	529388.31	2236332.99	Метод спутниковых геодезических измерений (определений)	0.10	–
142	529394.41	2236338.32	Метод спутниковых геодезических измерений (определений)	0.10	–
143	529358.84	2236341.89	Метод спутниковых геодезических измерений (определений)	0.10	–
144	529359.04	2236343.88	Метод спутниковых геодезических измерений (определений)	0.10	–
145	529396.47	2236340.12	Метод спутниковых геодезических измерений (определений)	0.10	–
146	529396.48	2236340.12	Метод спутниковых геодезических измерений (определений)	0.10	–
147	529401.63	2236344.61	Метод спутниковых геодезических измерений (определений)	0.10	–
148	529418.80	2236345.15	Метод спутниковых геодезических измерений (определений)	0.10	–
149	529418.76	2236344.94	Метод спутниковых геодезических измерений (определений)	0.10	–
124	529420.52	2236344.63	Метод спутниковых геодезических измерений (определений)	0.10	–
–	–	–	–	–	–
150	529414.05	2236342.99	Метод спутниковых геодезических измерений (определений)	0.10	–
151	529402.40	2236342.63	Метод спутниковых геодезических измерений	0.10	–

			(определений)		
152	529399.19	2236339.84	Метод спутниковых геодезических измерений (определений)	0.10	–
153	529407.54	2236339.00	Метод спутниковых геодезических измерений (определений)	0.10	–
150	529414.05	2236342.99	Метод спутниковых геодезических измерений (определений)	0.10	–
Граница1(8)	–	–	–	–	–
154	529349.44	2236095.91	Метод спутниковых геодезических измерений (определений)	0.10	–
155	529347.78	2236089.30	Метод спутниковых геодезических измерений (определений)	0.10	–
156	529308.84	2236091.70	Метод спутниковых геодезических измерений (определений)	0.10	–
157	529279.37	2236092.41	Метод спутниковых геодезических измерений (определений)	0.10	–
158	529275.27	2236093.20	Метод спутниковых геодезических измерений (определений)	0.10	–
159	529272.76	2236063.41	Метод спутниковых геодезических измерений (определений)	0.10	–
160	529272.04	2236060.17	Метод спутниковых геодезических измерений (определений)	0.10	–
161	529273.06	2236058.00	Метод спутниковых геодезических измерений (определений)	0.10	–
162	529270.82	2236025.87	Метод спутниковых геодезических измерений (определений)	0.10	–
163	529240.97	2236028.33	Метод спутниковых геодезических измерений (определений)	0.10	–
164	529238.33	2236009.09	Метод спутниковых геодезических измерений (определений)	0.10	–
165	529250.36	2236012.88	Метод спутниковых геодезических измерений (определений)	0.10	–
166	529250.18	2236010.73	Метод спутниковых геодезических измерений (определений)	0.10	–
167	529238.15	2236006.94	Метод спутниковых геодезических измерений	0.10	–

			(определений)		
168	529238.21	2236005.33	Метод спутниковых геодезических измерений (определений)	0.10	–
169	529236.31	2235990.33	Метод спутниковых геодезических измерений (определений)	0.10	–
170	529248.68	2235989.52	Метод спутниковых геодезических измерений (определений)	0.10	–
171	529248.52	2235987.52	Метод спутниковых геодезических измерений (определений)	0.10	–
172	529236.11	2235988.35	Метод спутниковых геодезических измерений (определений)	0.10	–
173	529232.67	2235947.59	Метод спутниковых геодезических измерений (определений)	0.10	–
174	529234.15	2235948.82	Метод спутниковых геодезических измерений (определений)	0.10	–
175	529245.26	2235948.21	Метод спутниковых геодезических измерений (определений)	0.10	–
176	529245.15	2235946.22	Метод спутниковых геодезических измерений (определений)	0.10	–
177	529234.82	2235946.78	Метод спутниковых геодезических измерений (определений)	0.10	–
178	529232.44	2235944.80	Метод спутниковых геодезических измерений (определений)	0.10	–
179	529231.53	2235933.85	Метод спутниковых геодезических измерений (определений)	0.10	–
180	529227.84	2235934.13	Метод спутниковых геодезических измерений (определений)	0.10	–
181	529227.77	2235934.95	Метод спутниковых геодезических измерений (определений)	0.10	–
182	529195.63	2235937.20	Метод спутниковых геодезических измерений (определений)	0.10	–
183	529195.52	2235936.10	Метод спутниковых геодезических измерений (определений)	0.10	–
184	529192.67	2235936.31	Метод спутниковых геодезических измерений (определений)	0.10	–

185	529192.89	2235938.68	Метод спутниковых геодезических измерений (определений)	0.10	–
186	529145.16	2235943.12	Метод спутниковых геодезических измерений (определений)	0.10	–
187	529145.02	2235939.63	Метод спутниковых геодезических измерений (определений)	0.10	–
188	529142.94	2235939.74	Метод спутниковых геодезических измерений (определений)	0.10	–
189	529143.62	2235954.86	Метод спутниковых геодезических измерений (определений)	0.10	–
190	529155.63	2235999.90	Метод спутниковых геодезических измерений (определений)	0.10	–
191	529151.76	2236001.10	Метод спутниковых геодезических измерений (определений)	0.10	–
192	529130.70	2235962.13	Метод спутниковых геодезических измерений (определений)	0.10	–
193	529124.19	2235958.66	Метод спутниковых геодезических измерений (определений)	0.10	–
194	529087.62	2235961.02	Метод спутниковых геодезических измерений (определений)	0.10	–
195	529087.26	2235960.57	Метод спутниковых геодезических измерений (определений)	0.10	–
196	529085.54	2235945.13	Метод спутниковых геодезических измерений (определений)	0.10	–
197	529085.52	2235944.17	Метод спутниковых геодезических измерений (определений)	0.10	–
198	529085.84	2235944.07	Метод спутниковых геодезических измерений (определений)	0.10	–
199	529085.62	2235942.04	Метод спутниковых геодезических измерений (определений)	0.10	–
200	529083.47	2235942.70	Метод спутниковых геодезических измерений (определений)	0.10	–
201	529083.55	2235945.27	Метод спутниковых геодезических измерений (определений)	0.10	–
202	529085.29	2235960.95	Метод спутниковых	0.10	–

			геодезических измерений (определений)		
203	529085.28	2235961.18	Метод спутниковых геодезических измерений (определений)	0.10	–
204	529064.92	2235963.50	Метод спутниковых геодезических измерений (определений)	0.10	–
205	529063.29	2235964.80	Метод спутниковых геодезических измерений (определений)	0.10	–
206	529071.33	2235998.44	Метод спутниковых геодезических измерений (определений)	0.10	–
207	529071.25	2235998.80	Метод спутниковых геодезических измерений (определений)	0.10	–
208	529065.66	2236003.96	Метод спутниковых геодезических измерений (определений)	0.10	–
209	529052.48	2236004.72	Метод спутниковых геодезических измерений (определений)	0.10	–
210	529044.00	2236004.38	Метод спутниковых геодезических измерений (определений)	0.10	–
211	529040.38	2236003.76	Метод спутниковых геодезических измерений (определений)	0.10	–
212	529039.03	2236005.47	Метод спутниковых геодезических измерений (определений)	0.10	–
213	529043.93	2236006.45	Метод спутниковых геодезических измерений (определений)	0.10	–
214	529052.51	2236006.73	Метод спутниковых геодезических измерений (определений)	0.10	–
215	529065.89	2236005.95	Метод спутниковых геодезических измерений (определений)	0.10	–
216	529067.98	2236006.88	Метод спутниковых геодезических измерений (определений)	0.10	–
217	529069.81	2236008.17	Метод спутниковых геодезических измерений (определений)	0.10	–
218	529114.87	2236083.90	Метод спутниковых геодезических измерений (определений)	0.10	–
219	529119.56	2236085.37	Метод спутниковых геодезических	0.10	–

			измерений (определений)		
220	529134.81	2236078.05	Метод спутниковых геодезических измерений (определений)	0.10	–
221	529139.61	2236078.98	Метод спутниковых геодезических измерений (определений)	0.10	–
222	529143.16	2236074.83	Метод спутниковых геодезических измерений (определений)	0.10	–
223	529164.84	2236090.05	Метод спутниковых геодезических измерений (определений)	0.10	–
224	529164.49	2236091.33	Метод спутниковых геодезических измерений (определений)	0.10	–
225	529166.34	2236092.25	Метод спутниковых геодезических измерений (определений)	0.10	–
226	529166.71	2236090.83	Метод спутниковых геодезических измерений (определений)	0.10	–
227	529191.40	2236095.79	Метод спутниковых геодезических измерений (определений)	0.10	–
228	529191.48	2236098.19	Метод спутниковых геодезических измерений (определений)	0.10	–
229	529193.83	2236097.96	Метод спутниковых геодезических измерений (определений)	0.10	–
230	529193.71	2236094.86	Метод спутниковых геодезических измерений (определений)	0.10	–
231	529233.35	2236090.81	Метод спутниковых геодезических измерений (определений)	0.10	–
232	529240.75	2236090.18	Метод спутниковых геодезических измерений (определений)	0.10	–
233	529243.54	2236089.92	Метод спутниковых геодезических измерений (определений)	0.10	–
234	529253.03	2236076.18	Метод спутниковых геодезических измерений (определений)	0.10	–
235	529255.36	2236075.90	Метод спутниковых геодезических измерений (определений)	0.10	–
236	529255.11	2236073.90	Метод спутниковых геодезических измерений	0.10	–

			(определений)		
237	529253.37	2236074.13	Метод спутниковых геодезических измерений (определений)	0.10	–
238	529252.30	2236061.31	Метод спутниковых геодезических измерений (определений)	0.10	–
239	529246.63	2236055.60	Метод спутниковых геодезических измерений (определений)	0.10	–
240	529230.56	2236056.94	Метод спутниковых геодезических измерений (определений)	0.10	–
241	529229.11	2236034.11	Метод спутниковых геодезических измерений (определений)	0.10	–
242	529232.01	2236031.54	Метод спутниковых геодезических измерений (определений)	0.10	–
243	529241.29	2236030.36	Метод спутниковых геодезических измерений (определений)	0.10	–
244	529268.97	2236028.03	Метод спутниковых геодезических измерений (определений)	0.10	–
245	529271.02	2236057.63	Метод спутниковых геодезических измерений (определений)	0.10	–
246	529269.94	2236059.94	Метод спутниковых геодезических измерений (определений)	0.10	–
247	529270.77	2236063.71	Метод спутниковых геодезических измерений (определений)	0.10	–
248	529273.46	2236095.57	Метод спутниковых геодезических измерений (определений)	0.10	–
249	529279.58	2236094.41	Метод спутниковых геодезических измерений (определений)	0.10	–
250	529308.93	2236093.70	Метод спутниковых геодезических измерений (определений)	0.10	–
251	529346.25	2236091.40	Метод спутниковых геодезических измерений (определений)	0.10	–
252	529347.44	2236096.15	Метод спутниковых геодезических измерений (определений)	0.10	–
154	529349.44	2236095.91	Метод спутниковых геодезических измерений (определений)	0.10	–

–	–	–	–	–	–
253	529242.56	2236087.86	Метод спутниковых геодезических измерений (определений)	0.10	–
254	529240.82	2236088.04	Метод спутниковых геодезических измерений (определений)	0.10	–
255	529237.44	2236088.40	Метод спутниковых геодезических измерений (определений)	0.10	–
256	529192.97	2236092.93	Метод спутниковых геодезических измерений (определений)	0.10	–
257	529185.49	2236069.82	Метод спутниковых геодезических измерений (определений)	0.10	–
258	529175.87	2236046.33	Метод спутниковых геодезических измерений (определений)	0.10	–
259	529161.19	2236008.28	Метод спутниковых геодезических измерений (определений)	0.10	–
260	529158.88	2236008.51	Метод спутниковых геодезических измерений (определений)	0.10	–
261	529158.84	2236008.32	Метод спутниковых геодезических измерений (определений)	0.10	–
262	529156.33	2236008.79	Метод спутниковых геодезических измерений (определений)	0.10	–
263	529153.08	2236002.80	Метод спутниковых геодезических измерений (определений)	0.10	–
264	529156.16	2236001.90	Метод спутниковых геодезических измерений (определений)	0.10	–
265	529157.23	2236005.93	Метод спутниковых геодезических измерений (определений)	0.10	–
266	529158.64	2236006.03	Метод спутниковых геодезических измерений (определений)	0.10	–
267	529158.43	2236003.68	Метод спутниковых геодезических измерений (определений)	0.10	–
268	529158.70	2236003.66	Метод спутниковых геодезических измерений (определений)	0.10	–
269	529158.06	2236001.32	Метод спутниковых геодезических измерений (определений)	0.10	–

270	529160.48	2236000.59	Метод спутниковых геодезических измерений (определений)	0.10	–
271	529167.39	2235997.37	Метод спутниковых геодезических измерений (определений)	0.10	–
272	529193.12	2236018.44	Метод спутниковых геодезических измерений (определений)	0.10	–
273	529211.14	2236032.80	Метод спутниковых геодезических измерений (определений)	0.10	–
274	529229.24	2236031.31	Метод спутниковых геодезических измерений (определений)	0.10	–
275	529227.04	2236033.25	Метод спутниковых геодезических измерений (определений)	0.10	–
276	529228.70	2236059.11	Метод спутниковых геодезических измерений (определений)	0.10	–
277	529245.87	2236057.67	Метод спутниковых геодезических измерений (определений)	0.10	–
278	529250.37	2236062.20	Метод спутниковых геодезических измерений (определений)	0.10	–
279	529251.44	2236074.98	Метод спутниковых геодезических измерений (определений)	0.10	–
253	529242.56	2236087.86	Метод спутниковых геодезических измерений (определений)	0.10	–
–	–	–	–	–	–
280	529238.99	2236028.50	Метод спутниковых геодезических измерений (определений)	0.10	–
281	529211.77	2236030.74	Метод спутниковых геодезических измерений (определений)	0.10	–
282	529178.43	2236003.99	Метод спутниковых геодезических измерений (определений)	0.10	–
283	529167.70	2235995.03	Метод спутниковых геодезических измерений (определений)	0.10	–
284	529159.77	2235998.72	Метод спутниковых геодезических измерений (определений)	0.10	–
285	529157.56	2235999.38	Метод спутниковых геодезических измерений (определений)	0.10	–

286	529145.63	2235954.73	Метод спутниковых геодезических измерений (определений)	0.10	–
287	529145.31	2235949.56	Метод спутниковых геодезических измерений (определений)	0.10	–
288	529145.29	2235945.11	Метод спутниковых геодезических измерений (определений)	0.10	–
289	529195.06	2235940.48	Метод спутниковых геодезических измерений (определений)	0.10	–
290	529194.95	2235939.24	Метод спутниковых геодезических измерений (определений)	0.10	–
291	529229.77	2235936.83	Метод спутниковых геодезических измерений (определений)	0.10	–
292	529234.06	2235988.48	Метод спутниковых геодезических измерений (определений)	0.10	–
293	529236.21	2236005.40	Метод спутниковых геодезических измерений (определений)	0.10	–
294	529236.09	2236008.38	Метод спутниковых геодезических измерений (определений)	0.10	–
280	529238.99	2236028.50	Метод спутниковых геодезических измерений (определений)	0.10	–
–	–	–	–	–	–
295	529191.13	2236093.67	Метод спутниковых геодезических измерений (определений)	0.10	–
296	529173.51	2236090.30	Метод спутниковых геодезических измерений (определений)	0.10	–
297	529166.41	2236088.72	Метод спутниковых геодезических измерений (определений)	0.10	–
298	529142.82	2236072.15	Метод спутниковых геодезических измерений (определений)	0.10	–
299	529138.85	2236076.79	Метод спутниковых геодезических измерений (определений)	0.10	–
300	529134.54	2236075.97	Метод спутниковых геодезических измерений (определений)	0.10	–
301	529119.41	2236083.22	Метод спутниковых геодезических измерений (определений)	0.10	–

302	529116.19	2236082.22	Метод спутниковых геодезических измерений (определений)	0.10	–
303	529071.31	2236006.77	Метод спутниковых геодезических измерений (определений)	0.10	–
304	529068.97	2236005.14	Метод спутниковых геодезических измерений (определений)	0.10	–
305	529067.91	2236004.65	Метод спутниковых геодезических измерений (определений)	0.10	–
306	529073.03	2235999.90	Метод спутниковых геодезических измерений (определений)	0.10	–
307	529073.37	2235998.40	Метод спутниковых геодезических измерений (определений)	0.10	–
308	529065.53	2235965.57	Метод спутниковых геодезических измерений (определений)	0.10	–
309	529065.71	2235965.43	Метод спутниковых геодезических измерений (определений)	0.10	–
310	529086.71	2235963.09	Метод спутниковых геодезических измерений (определений)	0.10	–
311	529123.75	2235960.70	Метод спутниковых геодезических измерений (определений)	0.10	–
312	529129.23	2235963.62	Метод спутниковых геодезических измерений (определений)	0.10	–
313	529150.34	2236002.68	Метод спутниковых геодезических измерений (определений)	0.10	–
314	529155.27	2236011.03	Метод спутниковых геодезических измерений (определений)	0.10	–
315	529159.74	2236010.20	Метод спутниковых геодезических измерений (определений)	0.10	–
316	529174.01	2236047.07	Метод спутниковых геодезических измерений (определений)	0.10	–
317	529183.61	2236070.51	Метод спутниковых геодезических измерений (определений)	0.10	–
295	529191.13	2236093.67	Метод спутниковых геодезических измерений (определений)	0.10	–

3. Сведения о характерных точках части (частей) границы объекта					
Обозначение характерных точек части границы	Координаты, м		Метод определения координат характерной точки	Средняя квадратическая погрешность положения характерной точки (M_t), м	Описание обозначения точки на местности (при наличии)
	X	Y			
1	2	3	4	5	6
–	–	–	–	–	–

ГРАФИЧЕСКОЕ ОПИСАНИЕ
местоположения границ населенных пунктов, территориальных зон, особо охраняемых природных территорий, зон с особыми условиями использования территории

Публичный сервитут для строительства линейного объекта: подключение (технологическое присоединение) к сетям инженерно-технического обеспечения ПАО "Россети Урал" по объекту: «Строительство КТП 6/0,4 кВ с оборудованием учета э/э, ВЛ 6 кВ, КЛ 0,4 кВ для электроснабжения нежилой застройки по адресу: Пермский край, г. Пермь, ул. Промышленная, дом № 63/1 кад. номер зем. участка 59:01:4713911:271»

(наименование объекта, местоположение границ которого описано (далее - объект))

Раздел 1

Сведения об объекте

№ п/п	Характеристики объекта	Описание характеристик
1	2	3
1	Местоположение объекта	Пермский край, город Пермь
2	Площадь объекта +/- величина погрешности определения площади (Р +/- Дельта Р)	268 +/- 3 м²
3	Иные характеристики объекта	-

Раздел 2

Сведения о местоположении границ объекта

1. Система координат МСК-59, зона 2

2. Сведения о характерных точках границ объекта

Обозначение характерных точек границ	Координаты, м		Метод определения координат характерной точки	Средняя квадратическая погрешность положения характерной точки (Mt), м	Описание обозначения точки на местности (при наличии)
	X	Y			
1	2	3	4	5	6
1	510950.00	2225159.97	Метод спутниковых геодезических измерений (определений)	0.10	Закрепление отсутствует
2	510942.05	2225156.40	Метод спутниковых геодезических измерений (определений)	0.10	Закрепление отсутствует
3	510930.29	2225151.14	Метод спутниковых геодезических измерений (определений)	0.10	Закрепление отсутствует
4	510929.34	2225153.28	Метод спутниковых геодезических измерений (определений)	0.10	Закрепление отсутствует
5	510933.06	2225154.99	Метод спутниковых геодезических измерений (определений)	0.10	Закрепление отсутствует
6	510932.85	2225155.46	Метод спутниковых геодезических измерений (определений)	0.10	Закрепление отсутствует
7	510920.97	2225181.41	Метод спутниковых геодезических измерений (определений)	0.10	Закрепление отсутствует
8	510919.11	2225185.45	Метод спутниковых геодезических измерений (определений)	0.10	Закрепление отсутствует
9	510917.27	2225184.65	Метод спутниковых геодезических измерений (определений)	0.10	Закрепление отсутствует
10	510919.13	2225180.59	Метод спутниковых геодезических измерений (определений)	0.10	Закрепление отсутствует
11	510930.40	2225155.97	Метод спутниковых геодезических измерений (определений)	0.10	Закрепление отсутствует

2. Сведения о характерных точках границ объекта					
Обозначение характерных точек границ	**Координаты, м**		**Метод определения координат характерной точки**	**Средняя квадратическая погрешность положения характерной точки (Mt), м**	**Описание обозначения точки на местности (при наличии)**
	X	**Y**			
1	**2**	**3**	**4**	**5**	**6**
12	510923.62	2225152.86	Метод спутниковых геодезических измерений (определений)	0.10	Закрепление отсутствует
13	510924.09	2225151.64	Метод спутниковых геодезических измерений (определений)	0.10	Закрепление отсутствует
14	510926.71	2225144.94	Метод спутниковых геодезических измерений (определений)	0.10	Закрепление отсутствует
15	510931.00	2225146.55	Метод спутниковых геодезических измерений (определений)	0.10	Закрепление отсутствует
16	510932.26	2225147.63	Метод спутниковых геодезических измерений (определений)	0.10	Закрепление отсутствует
17	510944.66	2225153.19	Метод спутниковых геодезических измерений (определений)	0.10	Закрепление отсутствует
18	510951.79	2225156.40	Метод спутниковых геодезических измерений (определений)	0.10	Закрепление отсутствует
1	510950.00	2225159.97	Метод спутниковых геодезических измерений (определений)	0.10	Закрепление отсутствует
19	510928.77	2225211.95	Метод спутниковых геодезических измерений (определений)	0.10	Закрепление отсутствует
20	510930.60	2225212.77	Метод спутниковых геодезических измерений (определений)	0.10	Закрепление отсутствует
21	510926.41	2225222.70	Метод спутниковых геодезических измерений (определений)	0.10	Закрепление отсутствует
22	510921.45	2225234.45	Метод спутниковых геодезических измерений (определений)	0.10	Закрепление отсутствует
23	510918.44	2225241.57	Метод спутниковых геодезических измерений (определений)	0.10	Закрепление отсутствует

2. Сведения о характерных точках границ объекта

Обозначение характерных точек границ	Координаты, м		Метод определения координат характерной точки	Средняя квадратическая погрешность положения характерной точки (Mt), м	Описание обозначения точки на местности (при наличии)
	X	Y			
1	2	3	4	5	6
24	510916.84	2225240.89	Метод спутниковых геодезических измерений (определений)	0.10	Закрепление отсутствует
25	510920.60	2225231.31	Метод спутниковых геодезических измерений (определений)	0.10	Закрепление отсутствует
26	510924.58	2225221.88	Метод спутниковых геодезических измерений (определений)	0.10	Закрепление отсутствует
19	510928.77	2225211.95	Метод спутниковых геодезических измерений (определений)	0.10	Закрепление отсутствует

3. Сведения о характерных точках части (частей) границы объекта

Обозначение характерных точек части границы	Координаты, м		Метод определения координат характерной точки	Средняя квадратическая погрешность положения характерной точки (Mt), м	Описание обозначения точки на местности (при наличии)
	X	Y			
1	2	3	4	5	6
-	-	-	-	-	-

Раздел 3

Сведения о местоположении измененных (уточненных) границ объекта

1. Система координат -

2. Сведения о характерных точках границ объекта

Обозначение характерных точек границ	Существующие координаты, м		Измененные (уточненные) координаты, м		Метод определения координат характерной точки	Средняя квадратическая погрешность положения характерной точки (Mt), м	Описание обозначения точки на местности (при наличии)
	X	Y	X	Y			
1	2	3	4	5	6	7	8
-	-	-	-	-	-	-	

3. Сведения о характерных точках части (частей) границы объекта

Обозначение характерных точек части границы	Существующие координаты, м		Измененные (уточненные) координаты, м		Метод определения координат характерной точки	Средняя квадратическая погрешность положения характерной точки (Mt), м	Описание обозначения точки на местности (при наличии)
	X	Y	X	Y			
1	2	3	4	5	6	7	8
-	-	-	-	-	-	-	

СХЕМА РАСПОЛОЖЕНИЯ ГРАНИЦ ПУБЛИЧНОГО СЕРВИТУТА

Объект: «Строительство КТП 6/0,4 кВ с оборудованием учета э/э, ВЛ 6 кВ, КЛ 0,4 кВ для электроснабжения нежилой застройки по адресу: Пермский край, г. Пермь, ул. Промышленная, дом № 63/1 кад. номер зем. участка 59:01:4713911:271»
Местоположение объекта: Пермский край, г. Пермь, ул. Промышленная, дом № 63/1
Площадь земель или части земельного участка, кв.м.: 268
Категория земель: земли населенных пунктов
Вид разрешенного использования земельного участка: -
Цель использования: под объекты инженерного оборудования электроснабжения

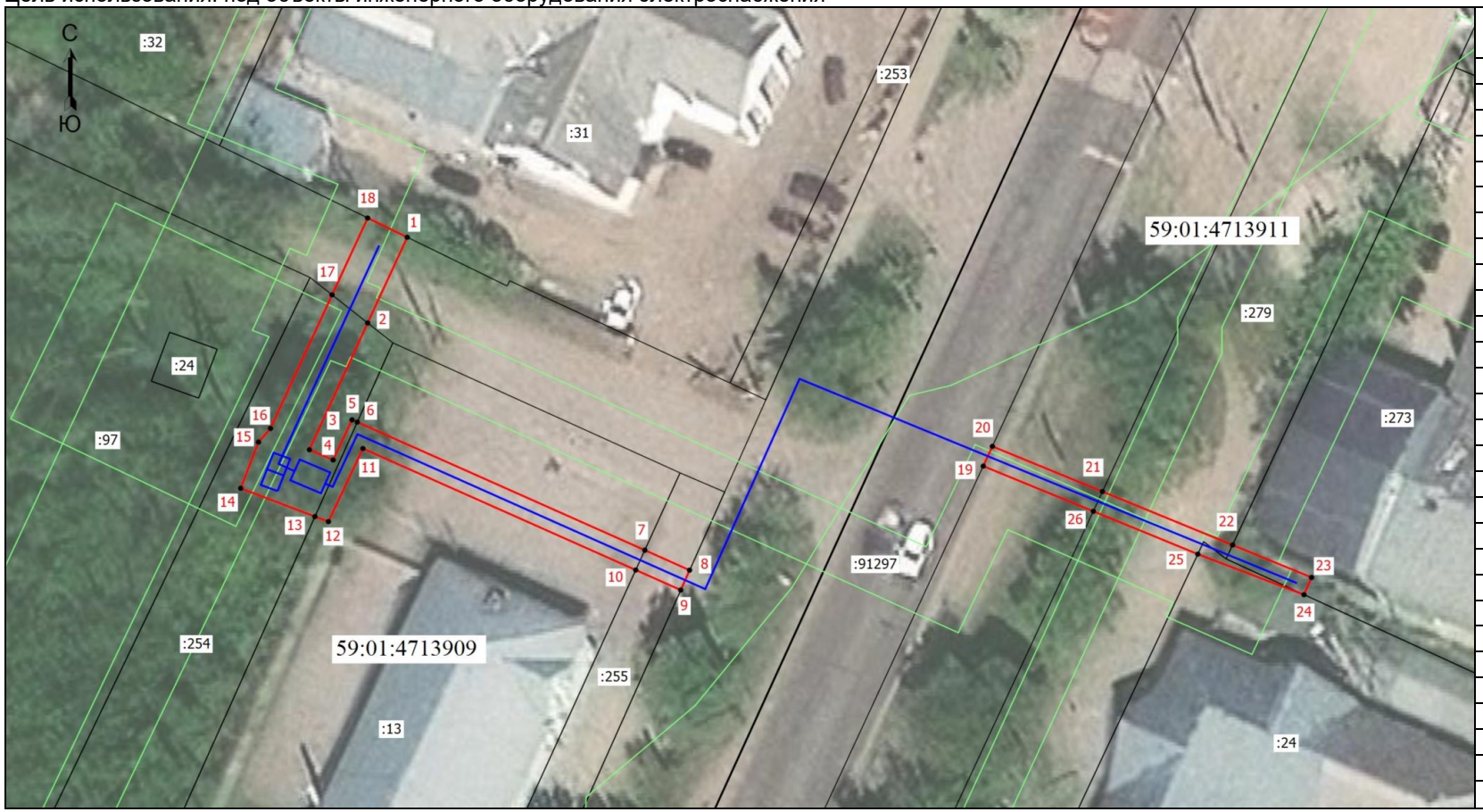

Координаты характерных точек (МСК-59 , зона 2)		
№ п/п	X	Y
1	510950,00	2225159,97
2	510942,05	2225156,40
3	510930,29	2225151,14
4	510929,34	2225153,28
5	510933,06	2225154,99
6	510932,85	2225155,46
7	510920,97	2225181,41
8	510919,11	2225185,45
9	510917,27	2225184,65
10	510919,13	2225180,59
11	510930,40	2225155,97
12	510923,62	2225152,86
13	510924,09	2225151,64
14	510926,71	2225144,94
15	510931,00	2225146,55
16	510932,26	2225147,63
17	510944,66	2225153,19
18	510951,79	2225156,40
1	510950,00	2225159,97
19	510928,77	2225211,95
20	510930,60	2225212,77
21	510926,41	2225222,70
22	510921,45	2225234,45
23	510918,44	2225241,57
24	510916,84	2225240,89
25	510920,60	2225231,31
26	510924,58	2225221,88
19	510928,77	2225211,95

Масштаб 1:500

Условные обозначения:

- Граница кадастрового квартала
- Граница земельного участка, согласно сведениям из ЕГРН
- Граница зоны с особыми условиями использования
- Граница публичного сервитута
- Граница сооружения, планируемого к строительству

59:01:4713909 - Номер кадастрового квартала
:13 - Кадастровый номер земельного участка
•1 - Обозначение новой характерной точки

Схема расположения границ публичного сервитута
для эксплуатации объекта электросетевого хозяйства

«Электросетевой комплекс Подстанция 110/35/10кВ «Камская долина»
(КЛ 0,4 кВ от ТП-1751, КЛ 0,4 кВ от ТП-1752, КЛ 0,4 кВ от ТП-1753, КЛ 0,4 кВ от ТП-1754)»

(наименование объекта)

План границ объекта

Используемые условные знаки и обозначения:

Масштаб 1:2000

- 1 - обозначение характерной точки границы устанавливаемого публичного сервитута
- границы земельных участков, попадающих в зону публичного сервитута
- граница кадастрового квартала
- 59:01:4413664 - номер кадастрового квартала
- граница устанавливаемого публичного сервитута
- г. Пермь - наименование населенного пункта
- ось линии, контур объекта

ГРАФИЧЕСКОЕ ОПИСАНИЕ

местоположения границ публичного сервитута

«Электросетевой комплекс Подстанция 110/35/10кВ «Камская долина» (КЛ 0,4 кВ от ТП-1751, КЛ 0,4 кВ от ТП-1752, КЛ 0,4 кВ от ТП-1753, КЛ 0,4 кВ от ТП-1754)»

(наименование объекта, местоположение границ которого описано (далее - объект)

Раздел 1

Сведения об объекте		
№ п/п	Характеристики объекта	Описание характеристик
1	2	3
1	Местоположение объекта	Пермский край, городской округ Пермский, город Пермь
2	Площадь объекта +/- величина погрешности определения площади (Р+/- Дельта Р)	3237 кв.м ± 11.38 кв.м
3	Иные характеристики объекта	Публичный сервитут устанавливается в целях эксплуатации объекта электросетевого хозяйства «Электросетевой комплекс Подстанция 110/35/10кВ «Камская долина» (КЛ 0,4 кВ от ТП-1751, КЛ 0,4 кВ от ТП-1752, КЛ 0,4 кВ от ТП-1753, КЛ 0,4 кВ от ТП-1754)» (согласно ст. 3.6 Федерального закона от 25 октября 2001 г. № 137-ФЗ «О введении в действие Земельного кодекса Российской Федерации») Срок установления публичного сервитута - сорок девять лет (согласно п.1 ст. 39.45 ЗК РФ).

Раздел 2

Сведения о местоположении границ объекта

1. Система координат МСК-59, зона 2

2. Сведения о характерных точках границ объекта

Обозначение характерных точек границ	Координаты, м		Метод определения координат характерной точки	Средняя квадратическая погрешность положения характерной точки (M_t), м	Описание обозначения точки на местности (при наличии)
	X	Y			
1	2	3	4	5	6
Граница1(1)	–	–	–	–	–
1	520361.70	2227819.79	Метод спутниковых геодезических измерений (определений)	0.10	–
2	520363.10	2227821.21	Метод спутниковых геодезических измерений (определений)	0.10	–
3	520348.88	2227835.35	Метод спутниковых геодезических измерений (определений)	0.10	–
4	520369.38	2227857.55	Метод спутниковых геодезических измерений (определений)	0.10	–
5	520377.58	2227868.22	Метод спутниковых геодезических измерений	0.10	–

			(определений)		
6	520467.10	2227972.61	Метод спутниковых геодезических измерений (определений)	0.10	–
7	520491.23	2227958.16	Метод спутниковых геодезических измерений (определений)	0.10	–
8	520508.06	2227975.94	Метод спутниковых геодезических измерений (определений)	0.10	–
9	520506.86	2227978.14	Метод спутниковых геодезических измерений (определений)	0.10	–
10	520505.10	2227977.18	Метод спутниковых геодезических измерений (определений)	0.10	–
11	520505.60	2227976.26	Метод спутниковых геодезических измерений (определений)	0.10	–
12	520490.89	2227960.70	Метод спутниковых геодезических измерений (определений)	0.10	–
13	520466.68	2227975.19	Метод спутниковых геодезических измерений (определений)	0.10	–
14	520376.76	2227870.33	Метод спутниковых геодезических измерений (определений)	0.10	–
15	520361.58	2227886.87	Метод спутниковых геодезических измерений (определений)	0.10	–
16	520360.10	2227885.51	Метод спутниковых геодезических измерений (определений)	0.10	–
17	520375.47	2227868.76	Метод спутниковых геодезических измерений (определений)	0.10	–
18	520368.46	2227859.65	Метод спутниковых геодезических измерений (определений)	0.10	–
19	520345.88	2227879.19	Метод спутниковых геодезических измерений (определений)	0.10	–
20	520344.58	2227877.67	Метод спутниковых геодезических измерений (определений)	0.10	–
21	520367.18	2227858.13	Метод спутниковых геодезических измерений (определений)	0.10	–
22	520347.46	2227836.76	Метод спутниковых геодезических измерений (определений)	0.10	–

23	520326.95	2227857.66	Метод спутниковых геодезических измерений (определений)	0.10	–
24	520325.53	2227856.26	Метод спутниковых геодезических измерений (определений)	0.10	–
25	520338.38	2227843.16	Метод спутниковых геодезических измерений (определений)	0.10	–
26	520333.21	2227836.77	Метод спутниковых геодезических измерений (определений)	0.10	–
27	520319.56	2227842.04	Метод спутниковых геодезических измерений (определений)	0.10	–
28	520310.90	2227849.64	Метод спутниковых геодезических измерений (определений)	0.10	–
29	520293.64	2227830.03	Метод спутниковых геодезических измерений (определений)	0.10	–
30	520281.44	2227839.21	Метод спутниковых геодезических измерений (определений)	0.10	–
31	520260.32	2227808.95	Метод спутниковых геодезических измерений (определений)	0.10	–
32	520261.96	2227807.81	Метод спутниковых геодезических измерений (определений)	0.10	–
33	520281.90	2227836.37	Метод спутниковых геодезических измерений (определений)	0.10	–
34	520292.32	2227828.52	Метод спутниковых геодезических измерений (определений)	0.10	–
35	520285.71	2227821.00	Метод спутниковых геодезических измерений (определений)	0.10	–
36	520287.21	2227819.68	Метод спутниковых геодезических измерений (определений)	0.10	–
37	520311.08	2227846.82	Метод спутниковых геодезических измерений (определений)	0.10	–
38	520317.54	2227841.15	Метод спутниковых геодезических измерений (определений)	0.10	–
39	520299.93	2227824.40	Метод спутниковых геодезических измерений (определений)	0.10	–
40	520301.85	2227817.42	Метод спутниковых	0.10	–

			геодезических измерений (определений)		
41	520303.64	2227817.92	Метод спутниковых геодезических измерений (определений)	0.10	–
42	520312.74	2227809.34	Метод спутниковых геодезических измерений (определений)	0.10	–
43	520314.12	2227810.80	Метод спутниковых геодезических измерений (определений)	0.10	–
44	520302.80	2227821.48	Метод спутниковых геодезических измерений (определений)	0.10	–
45	520302.17	2227823.78	Метод спутниковых геодезических измерений (определений)	0.10	–
46	520319.24	2227840.02	Метод спутниковых геодезических измерений (определений)	0.10	–
47	520333.85	2227834.37	Метод спутниковых геодезических измерений (определений)	0.10	–
48	520339.80	2227841.72	Метод спутниковых геодезических измерений (определений)	0.10	–
49	520346.24	2227835.17	Метод спутниковых геодезических измерений (определений)	0.10	–
50	520343.80	2227831.03	Метод спутниковых геодезических измерений (определений)	0.10	–
51	520345.52	2227830.01	Метод спутниковых геодезических измерений (определений)	0.10	–
52	520347.70	2227833.70	Метод спутниковых геодезических измерений (определений)	0.10	–
1	520361.70	2227819.79	Метод спутниковых геодезических измерений (определений)	0.10	–
Граница1(2)	–	–	–	–	–
53	520339.34	2227795.73	Метод спутниковых геодезических измерений (определений)	0.10	–
54	520353.93	2227812.31	Метод спутниковых геодезических измерений (определений)	0.10	–
55	520360.24	2227813.34	Метод спутниковых геодезических измерений (определений)	0.10	–
56	520359.92	2227815.32	Метод спутниковых	0.10	–

			геодезических измерений (определений)		
57	520352.91	2227814.17	Метод спутниковых геодезических измерений (определений)	0.10	–
58	520337.84	2227797.05	Метод спутниковых геодезических измерений (определений)	0.10	–
53	520339.34	2227795.73	Метод спутниковых геодезических измерений (определений)	0.10	–
Граница1(3)	–	–	–	–	–
59	520347.47	2227941.39	Метод спутниковых геодезических измерений (определений)	0.10	–
60	520348.85	2227942.85	Метод спутниковых геодезических измерений (определений)	0.10	–
61	520307.28	2227982.23	Метод спутниковых геодезических измерений (определений)	0.10	–
62	520309.63	2227985.19	Метод спутниковых геодезических измерений (определений)	0.10	–
63	520308.07	2227986.43	Метод спутниковых геодезических измерений (определений)	0.10	–
64	520304.58	2227982.03	Метод спутниковых геодезических измерений (определений)	0.10	–
59	520347.47	2227941.39	Метод спутниковых геодезических измерений (определений)	0.10	–
Граница1(4)	–	–	–	–	–
65	520310.91	2227985.92	Метод спутниковых геодезических измерений (определений)	0.10	–
66	520315.52	2227981.86	Метод спутниковых геодезических измерений (определений)	0.10	–
67	520328.90	2227997.44	Метод спутниковых геодезических измерений (определений)	0.10	–
68	520327.38	2227998.74	Метод спутниковых геодезических измерений (определений)	0.10	–
69	520315.32	2227984.70	Метод спутниковых геодезических измерений (определений)	0.10	–
70	520312.23	2227987.42	Метод спутниковых геодезических измерений (определений)	0.10	–

65	520310.91	2227985.92	Метод спутниковых геодезических измерений (определений)	0.10	–
Граница1(5)	–	–	–	–	–
71	520466.81	2228088.48	Метод спутниковых геодезических измерений (определений)	0.10	–
72	520467.39	2228090.40	Метод спутниковых геодезических измерений (определений)	0.10	–
73	520453.03	2228094.75	Метод спутниковых геодезических измерений (определений)	0.10	–
74	520454.04	2228100.75	Метод спутниковых геодезических измерений (определений)	0.10	–
75	520439.29	2228104.65	Метод спутниковых геодезических измерений (определений)	0.10	–
76	520364.09	2228121.80	Метод спутниковых геодезических измерений (определений)	0.10	–
77	520374.63	2228158.84	Метод спутниковых геодезических измерений (определений)	0.10	–
78	520412.81	2228148.71	Метод спутниковых геодезических измерений (определений)	0.10	–
79	520435.99	2228144.20	Метод спутниковых геодезических измерений (определений)	0.10	–
80	520444.78	2228170.59	Метод спутниковых геодезических измерений (определений)	0.10	–
81	520439.90	2228172.30	Метод спутниковых геодезических измерений (определений)	0.10	–
82	520438.75	2228168.79	Метод спутниковых геодезических измерений (определений)	0.10	–
83	520440.64	2228168.18	Метод спутниковых геодезических измерений (определений)	0.10	–
84	520433.65	2228148.41	Метод спутниковых геодезических измерений (определений)	0.10	–
85	520414.08	2228152.13	Метод спутниковых геодезических измерений (определений)	0.10	–
86	520378.55	2228161.78	Метод спутниковых геодезических измерений (определений)	0.10	–

87	520384.34	2228185.01	Метод спутниковых геодезических измерений (определений)	0.10	–
88	520379.33	2228187.90	Метод спутниковых геодезических измерений (определений)	0.10	–
89	520378.33	2228186.16	Метод спутниковых геодезических измерений (определений)	0.10	–
90	520377.63	2228183.90	Метод спутниковых геодезических измерений (определений)	0.10	–
91	520379.22	2228183.01	Метод спутниковых геодезических измерений (определений)	0.10	–
92	520376.94	2228174.34	Метод спутниковых геодезических измерений (определений)	0.10	–
93	520364.82	2228177.07	Метод спутниковых геодезических измерений (определений)	0.10	–
94	520364.05	2228172.82	Метод спутниковых геодезических измерений (определений)	0.10	–
95	520366.01	2228172.46	Метод спутниковых геодезических измерений (определений)	0.10	–
96	520366.42	2228174.67	Метод спутниковых геодезических измерений (определений)	0.10	–
97	520376.41	2228172.42	Метод спутниковых геодезических измерений (определений)	0.10	–
98	520361.86	2228121.28	Метод спутниковых геодезических измерений (определений)	0.10	–
99	520356.42	2228101.93	Метод спутниковых геодезических измерений (определений)	0.10	–
100	520362.38	2228100.10	Метод спутниковых геодезических измерений (определений)	0.10	–
101	520362.96	2228102.02	Метод спутниковых геодезических измерений (определений)	0.10	–
102	520358.88	2228103.27	Метод спутниковых геодезических измерений (определений)	0.10	–
103	520363.55	2228119.86	Метод спутниковых геодезических измерений (определений)	0.10	–
104	520438.81	2228102.71	Метод спутниковых	0.10	–

			геодезических измерений (определений)		
105	520451.76	2228099.29	Метод спутниковых геодезических измерений (определений)	0.10	–
106	520450.77	2228093.35	Метод спутниковых геодезических измерений (определений)	0.10	–
71	520466.81	2228088.48	Метод спутниковых геодезических измерений (определений)	0.10	–
Граница1(6)	–	–	–	–	–
107	520377.71	2228188.83	Метод спутниковых геодезических измерений (определений)	0.10	–
108	520386.70	2228221.08	Метод спутниковых геодезических измерений (определений)	0.10	–
109	520383.81	2228223.00	Метод спутниковых геодезических измерений (определений)	0.10	–
110	520387.32	2228239.23	Метод спутниковых геодезических измерений (определений)	0.10	–
111	520389.27	2228239.89	Метод спутниковых геодезических измерений (определений)	0.10	–
112	520388.63	2228241.79	Метод спутниковых геодезических измерений (определений)	0.10	–
113	520385.60	2228240.77	Метод спутниковых геодезических измерений (определений)	0.10	–
114	520381.57	2228222.08	Метод спутниковых геодезических измерений (определений)	0.10	–
115	520384.38	2228220.22	Метод спутниковых геодезических измерений (определений)	0.10	–
116	520375.79	2228189.37	Метод спутниковых геодезических измерений (определений)	0.10	–
107	520377.71	2228188.83	Метод спутниковых геодезических измерений (определений)	0.10	–
Граница1(7)	–	–	–	–	–
117	520676.90	2228156.96	Метод спутниковых геодезических измерений (определений)	0.10	–
118	520678.22	2228158.48	Метод спутниковых геодезических измерений (определений)	0.10	–

119	520674.96	2228161.32	Метод спутниковых геодезических измерений (определений)	0.10	–
120	520646.89	2228124.61	Метод спутниковых геодезических измерений (определений)	0.10	–
121	520639.78	2228130.86	Метод спутниковых геодезических измерений (определений)	0.10	–
122	520640.60	2228131.75	Метод спутниковых геодезических измерений (определений)	0.10	–
123	520626.39	2228145.49	Метод спутниковых геодезических измерений (определений)	0.10	–
124	520682.44	2228208.74	Метод спутниковых геодезических измерений (определений)	0.10	–
125	520694.34	2228197.28	Метод спутниковых геодезических измерений (определений)	0.10	–
126	520692.64	2228194.82	Метод спутниковых геодезических измерений (определений)	0.10	–
127	520694.28	2228193.68	Метод спутниковых геодезических измерений (определений)	0.10	–
128	520696.96	2228197.54	Метод спутниковых геодезических измерений (определений)	0.10	–
129	520682.34	2228211.63	Метод спутниковых геодезических измерений (определений)	0.10	–
130	520623.62	2228145.38	Метод спутниковых геодезических измерений (определений)	0.10	–
131	520637.80	2228131.68	Метод спутниковых геодезических измерений (определений)	0.10	–
132	520633.08	2228126.60	Метод спутниковых геодезических измерений (определений)	0.10	–
133	520635.28	2228124.62	Метод спутниковых геодезических измерений (определений)	0.10	–
134	520639.18	2228128.73	Метод спутниковых геодезических измерений (определений)	0.10	–
135	520647.18	2228121.69	Метод спутниковых геодезических измерений (определений)	0.10	–
136	520675.24	2228158.42	Метод спутниковых	0.10	–

			геодезических измерений (определений)		
117	520676.90	2228156.96	Метод спутниковых геодезических измерений (определений)	0.10	–
Граница1(8)	–	–	–	–	–
137	520627.60	2228117.02	Метод спутниковых геодезических измерений (определений)	0.10	–
138	520637.20	2228109.76	Метод спутниковых геодезических измерений (определений)	0.10	–
139	520610.65	2228077.02	Метод спутниковых геодезических измерений (определений)	0.10	–
140	520581.11	2228042.22	Метод спутниковых геодезических измерений (определений)	0.10	–
141	520578.20	2228048.64	Метод спутниковых геодезических измерений (определений)	0.10	–
142	520549.60	2228054.51	Метод спутниковых геодезических измерений (определений)	0.10	–
143	520490.26	2228068.65	Метод спутниковых геодезических измерений (определений)	0.10	–
144	520502.56	2228108.89	Метод спутниковых геодезических измерений (определений)	0.10	–
145	520511.55	2228142.56	Метод спутниковых геодезических измерений (определений)	0.10	–
146	520501.92	2228144.14	Метод спутниковых геодезических измерений (определений)	0.10	–
147	520502.24	2228146.11	Метод спутниковых геодезических измерений (определений)	0.10	–
148	520513.02	2228144.34	Метод спутниковых геодезических измерений (определений)	0.10	–
149	520518.24	2228142.78	Метод спутниковых геодезических измерений (определений)	0.10	–
150	520517.68	2228140.86	Метод спутниковых геодезических измерений (определений)	0.10	–
151	520513.50	2228142.12	Метод спутниковых геодезических измерений (определений)	0.10	–
152	520504.48	2228108.34	Метод спутниковых	0.10	–

			геодезических измерений (определений)		
153	520492.79	2228070.10	Метод спутниковых геодезических измерений (определений)	0.10	–
154	520550.04	2228056.46	Метод спутниковых геодезических измерений (определений)	0.10	–
155	520577.17	2228050.89	Метод спутниковых геодезических измерений (определений)	0.10	–
156	520573.10	2228059.86	Метод спутниковых геодезических измерений (определений)	0.10	–
157	520574.92	2228060.68	Метод спутниковых геодезических измерений (определений)	0.10	–
158	520579.59	2228050.40	Метод спутниковых геодезических измерений (определений)	0.10	–
159	520584.57	2228049.37	Метод спутниковых геодезических измерений (определений)	0.10	–
160	520608.48	2228077.56	Метод спутниковых геодезических измерений (определений)	0.10	–
161	520598.77	2228085.98	Метод спутниковых геодезических измерений (определений)	0.10	–
162	520600.20	2228087.10	Метод спутниковых геодезических измерений (определений)	0.10	–
163	520601.92	2228085.90	Метод спутниковых геодезических измерений (определений)	0.10	–
164	520609.76	2228079.10	Метод спутниковых геодезических измерений (определений)	0.10	–
165	520634.34	2228109.40	Метод спутниковых геодезических измерений (определений)	0.10	–
166	520624.78	2228116.64	Метод спутниковых геодезических измерений (определений)	0.10	–
167	520629.40	2228122.60	Метод спутниковых геодезических измерений (определений)	0.10	–
168	520630.98	2228121.38	Метод спутниковых геодезических измерений (определений)	0.10	–
137	520627.60	2228117.02	Метод спутниковых геодезических	0.10	–

			измерений (определений)		
–	–	–	–	–	–
169	520580.61	2228048.14	Метод спутниковых геодезических измерений (определений)	0.10	–
170	520581.63	2228045.92	Метод спутниковых геодезических измерений (определений)	0.10	–
171	520583.09	2228047.64	Метод спутниковых геодезических измерений (определений)	0.10	–
169	520580.61	2228048.14	Метод спутниковых геодезических измерений (определений)	0.10	–

3. Сведения о характерных точках части (частей) границы объекта

Обозначение характерных точек части границы	Координаты, м		Метод определения координат характерной точки	Средняя квадратическая погрешность положения характерной точки (M_t), м	Описание обозначения точки на местности (при наличии)
	X	Y			
1	2	3	4	5	6
–	–	–	–	–	–

Схема расположения границ публичного сервитута
для эксплуатации объекта электросетевого хозяйства

«Электросетевой комплекс Подстанция 110/35/6кВ «Южная» (КЛ 0.4 кВ от ТП 7038, КЛ 0.4 кВ от ТП 7147, КЛ 0.4 кВ от ТП 7028, КТП-7038)»

(наименование объекта)

План границ объекта

Обзорная схема границ объекта



Условные обозначения:

- граница устанавливаемой зоны публичного сервитута

Схема расположения границ публичного сервитута
для эксплуатации объекта электросетевого хозяйства

«Электросетевой комплекс Подстанция 110/35/6кВ «Южная» (КЛ 0.4 кВ от ТП 7038, КЛ 0.4 кВ от ТП 7147, КЛ 0.4 кВ от ТП 7028, КТП-7038)»

(наименование объекта)

План границ объекта

Масштаб 1:200

Лист 2 из 4

Используемые условные знаки и обозначения:

- ● 1 - обозначение характерной точки границы устанавливаемого публичного сервитута
- границы земельных участков, попадающих в зону публичного сервитута
- граница кадастрового квартала
- 59:01:3810290 - номер кадастрового квартала
- граница устанавливаемого публичного сервитута
- г. Пермь - наименование населенного пункта
- ось линии, контур объекта

Схема расположения границ публичного сервитута
для эксплуатации объекта электросетевого хозяйства

«Электросетевой комплекс Подстанция 110/35/6кВ «Южная» (КЛ 0.4 кВ от ТП 7038, КЛ 0.4 кВ от ТП 7147, КЛ 0.4 кВ от ТП 7028, КТП-7038)»

(наименование объекта)

План границ объекта



Масштаб 1:500

Лист 3 из 4

Используемые условные знаки и обозначения:

- ● 1 - обозначение характерной точки границы устанавливаемого публичного сервитута
- - границы земельных участков, попадающих в зону публичного сервитута
- - граница кадастрового квартала
- 59:01:3810290 - номер кадастрового квартала
- - граница устанавливаемого публичного сервитута
- г. Пермь - наименование населенного пункта
- - ось линии, контур объекта

Схема расположения границ публичного сервитута
для эксплуатации объекта электросетевого хозяйства

«Электросетевой комплекс Подстанция 110/35/6кВ «Южная» (КЛ 0.4 кВ от ТП 7038, КЛ 0.4 кВ от ТП 7147, КЛ 0.4 кВ от ТП 7028, КТП-7038)»

(наименование объекта)

План границ объекта

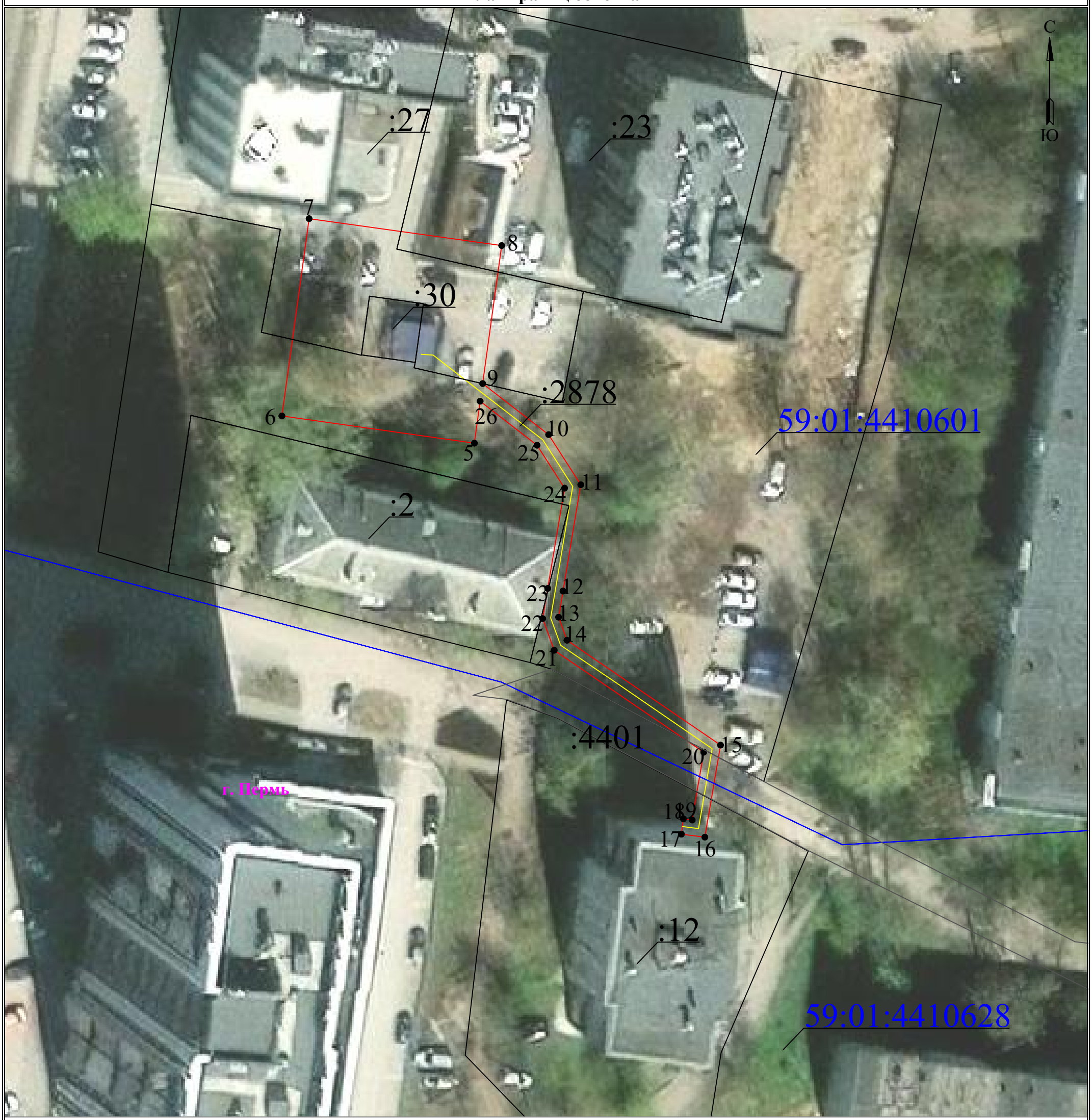

Масштаб 1:500

Лист 4 из 4

Используемые условные знаки и обозначения:

- ● 1 - обозначение характерной точки границы устанавливаемого публичного сервитута
- - границы земельных участков, попадающих в зону публичного сервитута
- - граница кадастрового квартала
- 59:01:3810290 - номер кадастрового квартала
- - граница устанавливаемого публичного сервитута
- г. Пермь - наименование населенного пункта
- - ось линии, контур объекта

ГРАФИЧЕСКОЕ ОПИСАНИЕ

местоположения границ публичного сервитута

«Электросетевой комплекс Подстанция 110/35/6кВ «Южная» (КЛ 0.4 кВ от ТП 7038, КЛ 0.4 кВ от ТП 7147, КЛ 0.4 кВ от ТП 7028, КТП-7038)»

(наименование объекта, местоположение границ которого описано (далее - объект)

Раздел 1

Сведения об объекте		
№ п/п	Характеристики объекта	Описание характеристик
1	2	3
1	Местоположение объекта	Пермский край, городской округ Пермский, город Пермь
2	Площадь объекта +/- величина погрешности определения площади (Р+/- Дельта Р)	824 кв.м ± 6.06 кв.м
3	Иные характеристики объекта	Публичный сервитут устанавливается в целях эксплуатации объекта электросетевого хозяйства «Электросетевой комплекс Подстанция 110/35/6кВ «Южная» (КЛ 0.4 кВ от ТП 7038, КЛ 0.4 кВ от ТП 7147, КЛ 0.4 кВ от ТП 7028, КТП-7038)» (согласно ст. 3.6 Федерального закона от 25 октября 2001 г. № 137-ФЗ «О введении в действие Земельного кодекса Российской Федерации») Срок установления публичного сервитута - сорок девять лет (согласно п.1 ст. 39.45 ЗК РФ).

Раздел 2

Сведения о местоположении границ объекта

1. Система координат МСК-59, зона 2

2. Сведения о характерных точках границ объекта

Обозначение характерных точек границ	Координаты, м		Метод определения координат характерной точки	Средняя квадратическая погрешность положения характерной точки (M_t), м	Описание обозначения точки на местности (при наличии)
	X	Y			
1	2	3	4	5	6
Граница1(1)	–	–	–	–	–
1	514782.29	2230124.28	Метод спутниковых геодезических измерений (определений)	0.10	–
2	514781.37	2230126.06	Метод спутниковых геодезических измерений (определений)	0.10	–
3	514776.50	2230123.54	Метод спутниковых геодезических измерений (определений)	0.10	–
4	514777.42	2230121.76	Метод спутниковых геодезических измерений (определений)	0.10	–
1	514782.29	2230124.28	Метод спутниковых геодезических измерений	0.10	–

			(определений)		
Граница1(2)	–	–	–	–	–
5	514590.09	2230418.17	Метод спутниковых геодезических измерений (определений)	0.10	–
6	514593.62	2230393.20	Метод спутниковых геодезических измерений (определений)	0.10	–
7	514619.21	2230396.73	Метод спутниковых геодезических измерений (определений)	0.10	–
8	514615.72	2230421.71	Метод спутниковых геодезических измерений (определений)	0.10	–
9	514597.82	2230419.24	Метод спутниковых геодезических измерений (определений)	0.10	–
10	514591.20	2230427.80	Метод спутниковых геодезических измерений (определений)	0.10	–
11	514584.70	2230431.97	Метод спутниковых геодезических измерений (определений)	0.10	–
12	514570.91	2230429.66	Метод спутниковых геодезических измерений (определений)	0.10	–
13	514567.52	2230429.09	Метод спутниковых геодезических измерений (определений)	0.10	–
14	514564.53	2230430.18	Метод спутниковых геодезических измерений (определений)	0.10	–
15	514550.93	2230450.10	Метод спутниковых геодезических измерений (определений)	0.10	–
16	514538.99	2230448.06	Метод спутниковых геодезических измерений (определений)	0.10	–
17	514539.38	2230445.02	Метод спутниковых геодезических измерений (определений)	0.10	–
18	514541.36	2230445.28	Метод спутниковых геодезических измерений (определений)	0.10	–
19	514541.21	2230446.42	Метод спутниковых геодезических измерений (определений)	0.10	–
20	514550.01	2230447.92	Метод спутниковых геодезических измерений (определений)	0.10	–
21	514563.23	2230428.52	Метод спутниковых геодезических измерений	0.10	–

			(определений)		
22	514567.34	2230427.03	Метод спутниковых геодезических измерений (определений)	0.10	–
23	514571.25	2230427.68	Метод спутниковых геодезических измерений (определений)	0.10	–
24	514584.26	2230429.87	Метод спутниковых геодезических измерений (определений)	0.10	–
25	514589.82	2230426.30	Метод спутниковых геодезических измерений (определений)	0.10	–
26	514595.53	2230418.92	Метод спутниковых геодезических измерений (определений)	0.10	–
5	514590.09	2230418.17	Метод спутниковых геодезических измерений (определений)	0.10	–
Граница1(3)	–	–	–	–	–
27	515489.97	2230709.97	Метод спутниковых геодезических измерений (определений)	0.10	–
28	515491.48	2230712.59	Метод спутниковых геодезических измерений (определений)	0.10	–
29	515489.74	2230713.59	Метод спутниковых геодезических измерений (определений)	0.10	–
30	515488.24	2230710.97	Метод спутниковых геодезических измерений (определений)	0.10	–
27	515489.97	2230709.97	Метод спутниковых геодезических измерений (определений)	0.10	–
Граница1(4)	–	–	–	–	–
31	515487.18	2230708.97	Метод спутниковых геодезических измерений (определений)	0.10	–
32	515487.84	2230710.85	Метод спутниковых геодезических измерений (определений)	0.10	–
33	515485.23	2230711.77	Метод спутниковых геодезических измерений (определений)	0.10	–
34	515484.57	2230709.89	Метод спутниковых геодезических измерений (определений)	0.10	–
31	515487.18	2230708.97	Метод спутниковых геодезических измерений (определений)	0.10	–
3. Сведения о характерных точках части (частей) границы объекта					

Обозначение характерных точек части границы	Координаты, м		Метод определения координат характерной точки	Средняя квадратическая погрешность положения характерной точки (M_t), м	Описание обозначения точки на местности (при наличии)
	X	Y			
1	2	3	4	5	6
–	–	–	–	–	–

ГРАФИЧЕСКОЕ ОПИСАНИЕ

местоположения границ публичного сервитута

«Электросетевой комплекс Подстанция 35/6кВ «Центральная» (КЛ 0,4кВ от ТП 5031, КЛ 0,4кВ от ТП 5036, ТП-5031, ТП-5036)»

(наименование объекта, местоположение границ которого описано (далее - объект)

Раздел 1

Сведения об объекте		
№ п/п	Характеристики объекта	Описание характеристик
1	2	3
1	Местоположение объекта	Пермский край, Пермский городской округ, Пермь город
2	Площадь объекта +/- величина погрешности определения площади (Р+/- Дельта Р)	1824 кв.м ± 9.85 кв.м
3	Иные характеристики объекта	Публичный сервитут устанавливается в целях эксплуатации объекта электросетевого хозяйства «Электросетевой комплекс Подстанция 35/6кВ «Центральная» (КЛ 0,4кВ от ТП 5031, КЛ 0,4кВ от ТП 5036, ТП-5031, ТП-5036)» (согласно ст. 3.6 Федерального закона от 25 октября 2001 г. № 137-ФЗ «О введении в действие Земельного кодекса Российской Федерации»); Срок установления публичного сервитута - сорок девять лет (согласно п.1 ст. 39.45 ЗК РФ).

Раздел 2

Сведения о местоположении границ объекта

1. Система координат МСК-59, зона 2

2. Сведения о характерных точках границ объекта

Обозначение характерных точек границ	Координаты, м		Метод определения координат характерной точки	Средняя квадратическая погрешность положения характерной точки (M_t), м	Описание обозначения точки на местности (при наличии)
	X	Y			
1	2	3	4	5	6
Граница1(1)	–	–	–	–	–
1	517344.74	2231206.40	Метод спутниковых геодезических измерений (определений)	0.10	–
2	517348.79	2231220.05	Метод спутниковых геодезических измерений (определений)	0.10	–
3	517338.66	2231222.10	Метод спутниковых геодезических измерений (определений)	0.10	–
4	517336.59	2231223.63	Метод спутниковых геодезических измерений (определений)	0.10	–
5	517333.62	2231223.66	Метод спутниковых геодезических измерений	0.10	–

			(определений)		
6	517329.36	2231225.86	Метод спутниковых геодезических измерений (определений)	0.10	–
7	517316.34	2231230.50	Метод спутниковых геодезических измерений (определений)	0.10	–
8	517325.82	2231256.61	Метод спутниковых геодезических измерений (определений)	0.10	–
9	517328.88	2231267.91	Метод спутниковых геодезических измерений (определений)	0.10	–
10	517326.56	2231268.94	Метод спутниковых геодезических измерений (определений)	0.10	–
11	517325.74	2231267.12	Метод спутниковых геодезических измерений (определений)	0.10	–
12	517326.50	2231266.78	Метод спутниковых геодезических измерений (определений)	0.10	–
13	517323.90	2231257.21	Метод спутниковых геодезических измерений (определений)	0.10	–
14	517313.77	2231229.30	Метод спутниковых геодезических измерений (определений)	0.10	–
15	517328.56	2231224.02	Метод спутниковых геодезических измерений (определений)	0.10	–
16	517333.12	2231221.66	Метод спутниковых геодезических измерений (определений)	0.10	–
17	517335.92	2231221.64	Метод спутниковых геодезических измерений (определений)	0.10	–
18	517337.82	2231220.22	Метод спутниковых геодезических измерений (определений)	0.10	–
19	517346.25	2231218.52	Метод спутниковых геодезических измерений (определений)	0.10	–
20	517342.84	2231207.04	Метод спутниковых геодезических измерений (определений)	0.10	–
21	517340.88	2231201.78	Метод спутниковых геодезических измерений (определений)	0.10	–
22	517325.93	2231206.58	Метод спутниковых геодезических измерений (определений)	0.10	–

23	517317.96	2231181.61	Метод спутниковых геодезических измерений (определений)	0.10	–
24	517345.26	2231172.85	Метод спутниковых геодезических измерений (определений)	0.10	–
25	517353.23	2231197.82	Метод спутниковых геодезических измерений (определений)	0.10	–
26	517342.80	2231201.17	Метод спутниковых геодезических измерений (определений)	0.10	–
1	517344.74	2231206.40	Метод спутниковых геодезических измерений (определений)	0.10	–
Граница1(2)	–	–	–	–	–
27	517423.32	2231437.12	Метод спутниковых геодезических измерений (определений)	0.10	–
28	517415.69	2231413.46	Метод спутниковых геодезических измерений (определений)	0.10	–
29	517439.51	2231405.79	Метод спутниковых геодезических измерений (определений)	0.10	–
30	517447.14	2231429.44	Метод спутниковых геодезических измерений (определений)	0.10	–
31	517428.52	2231435.44	Метод спутниковых геодезических измерений (определений)	0.10	–
32	517432.22	2231448.24	Метод спутниковых геодезических измерений (определений)	0.10	–
33	517419.88	2231452.05	Метод спутниковых геодезических измерений (определений)	0.10	–
34	517415.06	2231453.71	Метод спутниковых геодезических измерений (определений)	0.10	–
35	517405.00	2231454.86	Метод спутниковых геодезических измерений (определений)	0.10	–
36	517379.04	2231462.66	Метод спутниковых геодезических измерений (определений)	0.10	–
37	517360.42	2231467.82	Метод спутниковых геодезических измерений (определений)	0.10	–
38	517357.96	2231467.44	Метод спутниковых геодезических измерений (определений)	0.10	–

39	517356.76	2231465.77	Метод спутниковых геодезических измерений (определений)	0.10	–
40	517348.16	2231436.06	Метод спутниковых геодезических измерений (определений)	0.10	–
41	517346.36	2231429.84	Метод спутниковых геодезических измерений (определений)	0.10	–
42	517348.56	2231429.08	Метод спутниковых геодезических измерений (определений)	0.10	–
43	517349.21	2231430.97	Метод спутниковых геодезических измерений (определений)	0.10	–
44	517348.82	2231431.10	Метод спутниковых геодезических измерений (определений)	0.10	–
45	517349.80	2231434.50	Метод спутниковых геодезических измерений (определений)	0.10	–
46	517350.09	2231434.41	Метод спутниковых геодезических измерений (определений)	0.10	–
47	517350.72	2231436.30	Метод спутниковых геодезических измерений (определений)	0.10	–
48	517350.36	2231436.42	Метод спутниковых геодезических измерений (определений)	0.10	–
49	517358.58	2231464.88	Метод спутниковых геодезических измерений (определений)	0.10	–
50	517359.10	2231465.59	Метод спутниковых геодезических измерений (определений)	0.10	–
51	517360.31	2231465.78	Метод спутниковых геодезических измерений (определений)	0.10	–
52	517378.48	2231460.74	Метод спутниковых геодезических измерений (определений)	0.10	–
53	517403.88	2231453.12	Метод спутниковых геодезических измерений (определений)	0.10	–
54	517403.90	2231452.84	Метод спутниковых геодезических измерений (определений)	0.10	–
55	517403.01	2231449.98	Метод спутниковых геодезических измерений (определений)	0.10	–
56	517404.92	2231449.38	Метод спутниковых	0.10	–

			геодезических измерений (определений)		
57	517405.92	2231452.58	Метод спутниковых геодезических измерений (определений)	0.10	–
58	517405.91	2231452.74	Метод спутниковых геодезических измерений (определений)	0.10	–
59	517414.61	2231451.74	Метод спутниковых геодезических измерений (определений)	0.10	–
60	517419.26	2231450.14	Метод спутниковых геодезических измерений (определений)	0.10	–
61	517429.76	2231446.90	Метод спутниковых геодезических измерений (определений)	0.10	–
62	517426.62	2231436.06	Метод спутниковых геодезических измерений (определений)	0.10	–
27	517423.32	2231437.12	Метод спутниковых геодезических измерений (определений)	0.10	–

3. Сведения о характерных точках части (частей) границы объекта

Обозначение характерных точек части границы	Координаты, м		Метод определения координат характерной точки	Средняя квадратическая погрешность положения характерной точки (M_t), м	Описание обозначения точки на местности (при наличии)
	X	Y			
1	2	3	4	5	6
–	–	–	–	–	–

Схема расположения границ публичного сервитута
для эксплуатации объекта электросетевого хозяйства

«Электросетевой комплекс Подстанция 35/6кВ «Центральная»
(КЛ 0,4кВ от ТП 5031, КЛ 0,4кВ от ТП 5036, ТП-5031, ТП-5036)»

(наименование объекта)

План границ объекта

Обзорная схема границ объекта

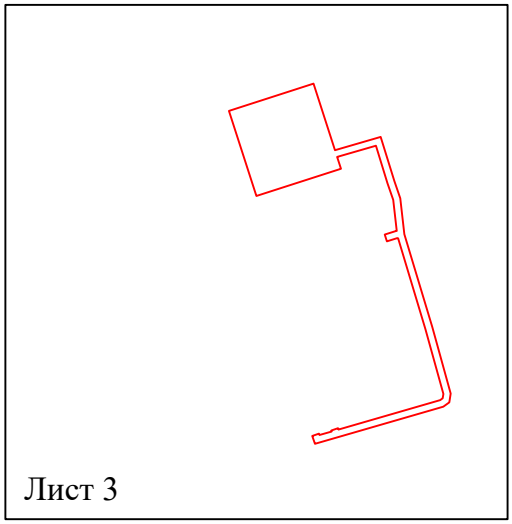

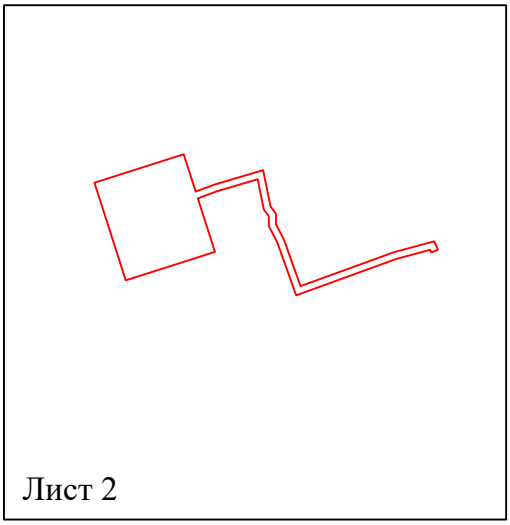

Условные обозначения:

- граница устанавливаемой зоны публичного сервитута

Схема расположения границ публичного сервитута
для эксплуатации объекта электросетевого хозяйства

«Электросетевой комплекс Подстанция 35/6кВ «Центральная» (КЛ 0,4кВ от ТП 5031, КЛ 0,4кВ от ТП 5036, ТП-5031, ТП-5036)»

(наименование объекта)

План границ объекта

Используемые условные знаки и обозначения:

Масштаб 1:500

Лист 2 из 3

- ● 1 - обозначение характерной точки границы устанавливаемого публичного сервитута
- - границы земельных участков, попадающих в зону публичного сервитута
- - граница кадастрового квартала
- :123 - кадастровый номер земельного участка
- 59:01:3810290 - номер кадастрового квартала
- - граница устанавливаемого публичного сервитута
- г. Пермь - наименование населенного пункта
- - ось линии, контур объекта

Схема расположения границ публичного сервитута
для эксплуатации объекта электросетевого хозяйства

«Электросетевой комплекс Подстанция 35/6кВ «Центральная»
(КЛ 0,4кВ от ТП 5031, КЛ 0,4кВ от ТП 5036, ТП-5031, ТП-5036)»

(наименование объекта)

План границ объекта

Используемые условные знаки и обозначения:

Масштаб 1:500

Лист 3 из 3

- ● 1 — обозначение характерной точки границы устанавливаемого публичного сервитута
- границы земельных участков, попадающих в зону публичного сервитута
- граница кадастрового квартала
- :123 — кадастровый номер земельного участка
- 59:01:3810290 — номер кадастрового квартала
- граница устанавливаемого публичного сервитута
- г. Пермь — наименование населенного пункта
- ось линии, контур объекта

ГРАФИЧЕСКОЕ ОПИСАНИЕ

местоположения границ публичного сервитута

«Электросетевой комплекс Подстанция 35/6кВ «Заозерье» (КЛ - 0,4 кВ от ТП-4473)»
(наименование объекта, местоположение границ которого описано (далее - объект)

Раздел 1

Сведения об объекте		
№ п/п	Характеристики объекта	Описание характеристик
1	2	3
1	Местоположение объекта	Пермский край, городской округ Пермский, город Пермь
2	Площадь объекта +/- величина погрешности определения площади (Р+/- Дельта Р)	2154 кв.м ± 10.50 кв.м
3	Иные характеристики объекта	Публичный сервитут устанавливается в целях эксплуатации объекта электросетевого хозяйства «Электросетевой комплекс Подстанция 35/6кВ «Заозерье» (КЛ - 0,4 кВ от ТП-4473)» (согласно ст. 3.6 Федерального закона от 25 октября 2001 г. № 137-ФЗ «О введении в действие Земельного кодекса Российской Федерации») Срок установления публичного сервитута - сорок девять лет (согласно п.1 ст. 39.45 ЗК РФ).

Раздел 2

Сведения о местоположении границ объекта

1. Система координат МСК-59, зона 2

2. Сведения о характерных точках границ объекта

Обозначение характерных точек границ	Координаты, м		Метод определения координат характерной точки	Средняя квадратическая погрешность положения характерной точки (M_t), м	Описание обозначения точки на местности (при наличии)
	X	Y			
1	2	3	4	5	6
Граница1(1)	–	–	–	–	–
1	534396.34	2235566.36	Метод спутниковых геодезических измерений (определений)	0.10	–
2	534396.42	2235551.32	Метод спутниковых геодезических измерений (определений)	0.10	–
3	534426.38	2235551.29	Метод спутниковых геодезических измерений (определений)	0.10	–
4	534473.89	2235552.57	Метод спутниковых геодезических измерений (определений)	0.10	–
5	534476.50	2235603.01	Метод спутниковых геодезических измерений (определений)	0.10	–
6	534478.83	2235636.64	Метод спутниковых	0.10	–

			геодезических измерений (определений)		
7	534480.54	2235651.63	Метод спутниковых геодезических измерений (определений)	0.10	–
8	534558.09	2235653.56	Метод спутниковых геодезических измерений (определений)	0.10	–
9	534562.25	2235627.90	Метод спутниковых геодезических измерений (определений)	0.10	–
10	534565.81	2235621.21	Метод спутниковых геодезических измерений (определений)	0.10	–
11	534637.21	2235619.46	Метод спутниковых геодезических измерений (определений)	0.10	–
12	534642.17	2235611.98	Метод спутниковых геодезических измерений (определений)	0.10	–
13	534644.62	2235609.79	Метод спутниковых геодезических измерений (определений)	0.10	–
14	534569.01	2235605.66	Метод спутниковых геодезических измерений (определений)	0.10	–
15	534558.80	2235605.25	Метод спутниковых геодезических измерений (определений)	0.10	–
16	534558.88	2235603.25	Метод спутниковых геодезических измерений (определений)	0.10	–
17	534560.39	2235603.31	Метод спутниковых геодезических измерений (определений)	0.10	–
18	534561.21	2235542.98	Метод спутниковых геодезических измерений (определений)	0.10	–
19	534558.69	2235542.86	Метод спутниковых геодезических измерений (определений)	0.10	–
20	534558.78	2235540.86	Метод спутниковых геодезических измерений (определений)	0.10	–
21	534563.24	2235541.07	Метод спутниковых геодезических измерений (определений)	0.10	–
22	534562.39	2235603.39	Метод спутниковых геодезических измерений (определений)	0.10	–
23	534569.01	2235603.66	Метод спутниковых геодезических	0.10	–

			измерений (определений)		
24	534651.06	2235608.14	Метод спутниковых геодезических измерений (определений)	0.10	–
25	534651.11	2235612.90	Метод спутниковых геодезических измерений (определений)	0.10	–
26	534648.15	2235612.68	Метод спутниковых геодезических измерений (определений)	0.10	–
27	534647.98	2235610.65	Метод спутниковых геодезических измерений (определений)	0.10	–
28	534646.77	2235610.55	Метод спутниковых геодезических измерений (определений)	0.10	–
29	534643.70	2235613.31	Метод спутниковых геодезических измерений (определений)	0.10	–
30	534638.31	2235621.43	Метод спутниковых геодезических измерений (определений)	0.10	–
31	534567.03	2235623.18	Метод спутниковых геодезических измерений (определений)	0.10	–
32	534564.17	2235628.55	Метод спутниковых геодезических измерений (определений)	0.10	–
33	534559.78	2235655.60	Метод спутниковых геодезических измерений (определений)	0.10	–
34	534478.75	2235653.59	Метод спутниковых геодезических измерений (определений)	0.10	–
35	534476.84	2235636.82	Метод спутниковых геодезических измерений (определений)	0.10	–
36	534474.50	2235603.13	Метод спутниковых геодезических измерений (определений)	0.10	–
37	534471.99	2235554.52	Метод спутниковых геодезических измерений (определений)	0.10	–
38	534426.30	2235553.29	Метод спутниковых геодезических измерений (определений)	0.10	–
39	534398.41	2235553.32	Метод спутниковых геодезических измерений (определений)	0.10	–
40	534398.34	2235566.37	Метод спутниковых геодезических измерений	0.10	–

			(определений)		
1	534396.34	2235566.36	Метод спутниковых геодезических измерений (определений)	0.10	–
Граница1(2)	–	–	–	–	–
41	534807.84	2235623.13	Метод спутниковых геодезических измерений (определений)	0.10	–
42	534795.34	2235623.48	Метод спутниковых геодезических измерений (определений)	0.10	–
43	534768.14	2235621.96	Метод спутниковых геодезических измерений (определений)	0.10	–
44	534738.25	2235621.07	Метод спутниковых геодезических измерений (определений)	0.10	–
45	534716.04	2235620.03	Метод спутниковых геодезических измерений (определений)	0.10	–
46	534696.64	2235620.51	Метод спутниковых геодезических измерений (определений)	0.10	–
47	534673.88	2235620.16	Метод спутниковых геодезических измерений (определений)	0.10	–
48	534652.27	2235619.57	Метод спутниковых геодезических измерений (определений)	0.10	–
49	534652.28	2235619.37	Метод спутниковых геодезических измерений (определений)	0.10	–
50	534647.91	2235619.34	Метод спутниковых геодезических измерений (определений)	0.10	–
51	534647.94	2235626.40	Метод спутниковых геодезических измерений (определений)	0.10	–
52	534626.88	2235628.21	Метод спутниковых геодезических измерений (определений)	0.10	–
53	534626.74	2235634.60	Метод спутниковых геодезических измерений (определений)	0.10	–
54	534628.74	2235634.64	Метод спутниковых геодезических измерений (определений)	0.10	–
55	534628.84	2235630.05	Метод спутниковых геодезических измерений (определений)	0.10	–
56	534649.95	2235628.23	Метод спутниковых геодезических измерений	0.10	–

			(определений)		
57	534649.92	2235623.00	Метод спутниковых геодезических измерений (определений)	0.10	–
58	534669.67	2235623.97	Метод спутниковых геодезических измерений (определений)	0.10	–
59	534692.41	2235625.89	Метод спутниковых геодезических измерений (определений)	0.10	–
60	534703.06	2235637.53	Метод спутниковых геодезических измерений (определений)	0.10	–
61	534702.69	2235693.13	Метод спутниковых геодезических измерений (определений)	0.10	–
62	534751.10	2235693.80	Метод спутниковых геодезических измерений (определений)	0.10	–
63	534783.96	2235694.29	Метод спутниковых геодезических измерений (определений)	0.10	–
64	534783.80	2235719.03	Метод спутниковых геодезических измерений (определений)	0.10	–
65	534755.50	2235720.38	Метод спутниковых геодезических измерений (определений)	0.10	–
66	534755.27	2235738.79	Метод спутниковых геодезических измерений (определений)	0.10	–
67	534761.06	2235738.38	Метод спутниковых геодезических измерений (определений)	0.10	–
68	534760.92	2235736.43	Метод спутниковых геодезических измерений (определений)	0.10	–
69	534757.31	2235736.75	Метод спутниковых геодезических измерений (определений)	0.10	–
70	534757.62	2235722.20	Метод спутниковых геодезических измерений (определений)	0.10	–
71	534785.82	2235721.06	Метод спутниковых геодезических измерений (определений)	0.10	–
72	534785.96	2235692.32	Метод спутниковых геодезических измерений (определений)	0.10	–
73	534751.13	2235691.80	Метод спутниковых геодезических измерений (определений)	0.10	–

74	534704.70	2235691.17	Метод спутниковых геодезических измерений (определений)	0.10	–
75	534705.07	2235636.76	Метод спутниковых геодезических измерений (определений)	0.10	–
76	534693.36	2235623.96	Метод спутниковых геодезических измерений (определений)	0.10	–
77	534671.78	2235622.11	Метод спутниковых геодезических измерений (определений)	0.10	–
78	534696.65	2235622.51	Метод спутниковых геодезических измерений (определений)	0.10	–
79	534716.02	2235622.03	Метод спутниковых геодезических измерений (определений)	0.10	–
80	534738.17	2235623.07	Метод спутниковых геодезических измерений (определений)	0.10	–
81	534763.02	2235623.81	Метод спутниковых геодезических измерений (определений)	0.10	–
82	534763.15	2235634.19	Метод спутниковых геодезических измерений (определений)	0.10	–
83	534763.12	2235636.68	Метод спутниковых геодезических измерений (определений)	0.10	–
84	534765.12	2235636.70	Метод спутниковых геодезических измерений (определений)	0.10	–
85	534765.14	2235635.20	Метод спутниковых геодезических измерений (определений)	0.10	–
86	534806.23	2235635.44	Метод спутниковых геодезических измерений (определений)	0.10	–
87	534806.25	2235637.05	Метод спутниковых геодезических измерений (определений)	0.10	–
88	534808.25	2235637.03	Метод спутниковых геодезических измерений (определений)	0.10	–
89	534808.22	2235634.40	Метод спутниковых геодезических измерений (определений)	0.10	–
41	534807.84	2235623.13	Метод спутниковых геодезических измерений (определений)	0.10	–
–	–	–	–	–	–

90	534806.19	2235633.44	Метод спутниковых геодезических измерений (определений)	0.10	–
91	534765.14	2235633.19	Метод спутниковых геодезических измерений (определений)	0.10	–
92	534765.01	2235623.87	Метод спутниковых геодезических измерений (определений)	0.10	–
93	534768.05	2235623.96	Метод спутниковых геодезических измерений (определений)	0.10	–
94	534795.31	2235625.48	Метод спутниковых геодезических измерений (определений)	0.10	–
95	534805.91	2235625.19	Метод спутниковых геодезических измерений (определений)	0.10	–
90	534806.19	2235633.44	Метод спутниковых геодезических измерений (определений)	0.10	–

3. Сведения о характерных точках части (частей) границы объекта

Обозначение характерных точек части границы	Координаты, м		Метод определения координат характерной точки	Средняя квадратическая погрешность положения характерной точки (M_t), м	Описание обозначения точки на местности (при наличии)
	X	Y			
1	2	3	4	5	6
–	–	–	–	–	–

Схема расположения границ публичного сервитута для эксплуатации объекта электросетевого хояйства «Электросетевой комплекс Подстанция 35/6кВ «Заозерье» (КЛ - 0,4 кВ от ТП-4473)»

(наименование объекта)

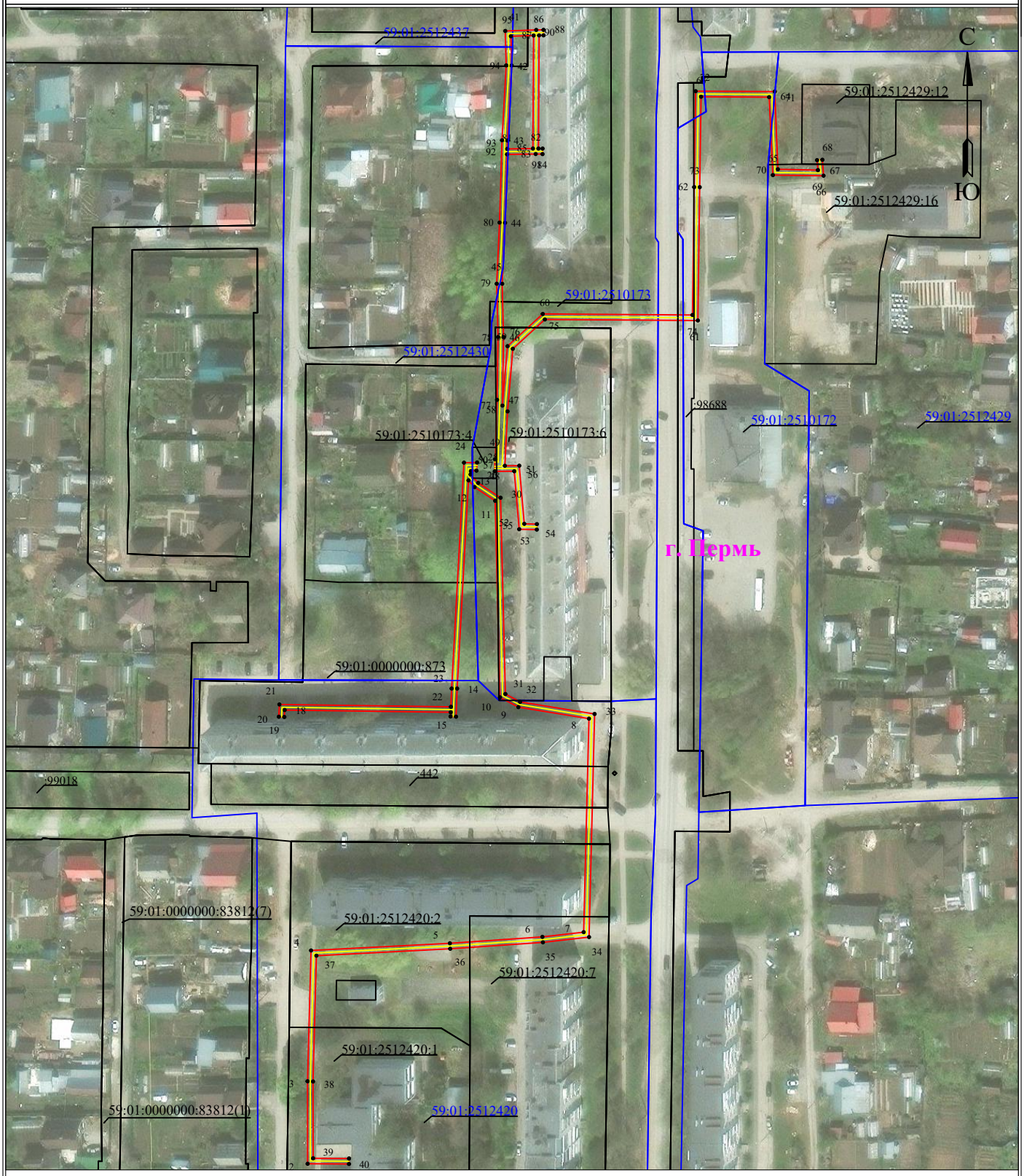

Масштаб 1:2000

Используемые условные знаки и обозначения:

- ●1 - обозначение характерной точки границы устанавливаемого публичного сервитута
- границы земельных участков, попадающих в зону публичного сервитута
- граница кадастрового квартала
- 59:01:3810290 - номер кадастрового квартала
- граница устанавливаемого публичного сервитута
- г. Пермь - наименование населенного пункта
- ось линии, контур объекта

Схема расположения границ публичного сервитута
для эксплуатации объекта электросетевого хояйства

«КЛ-0,4кВ БКТП-5245»

(наименование объекта)

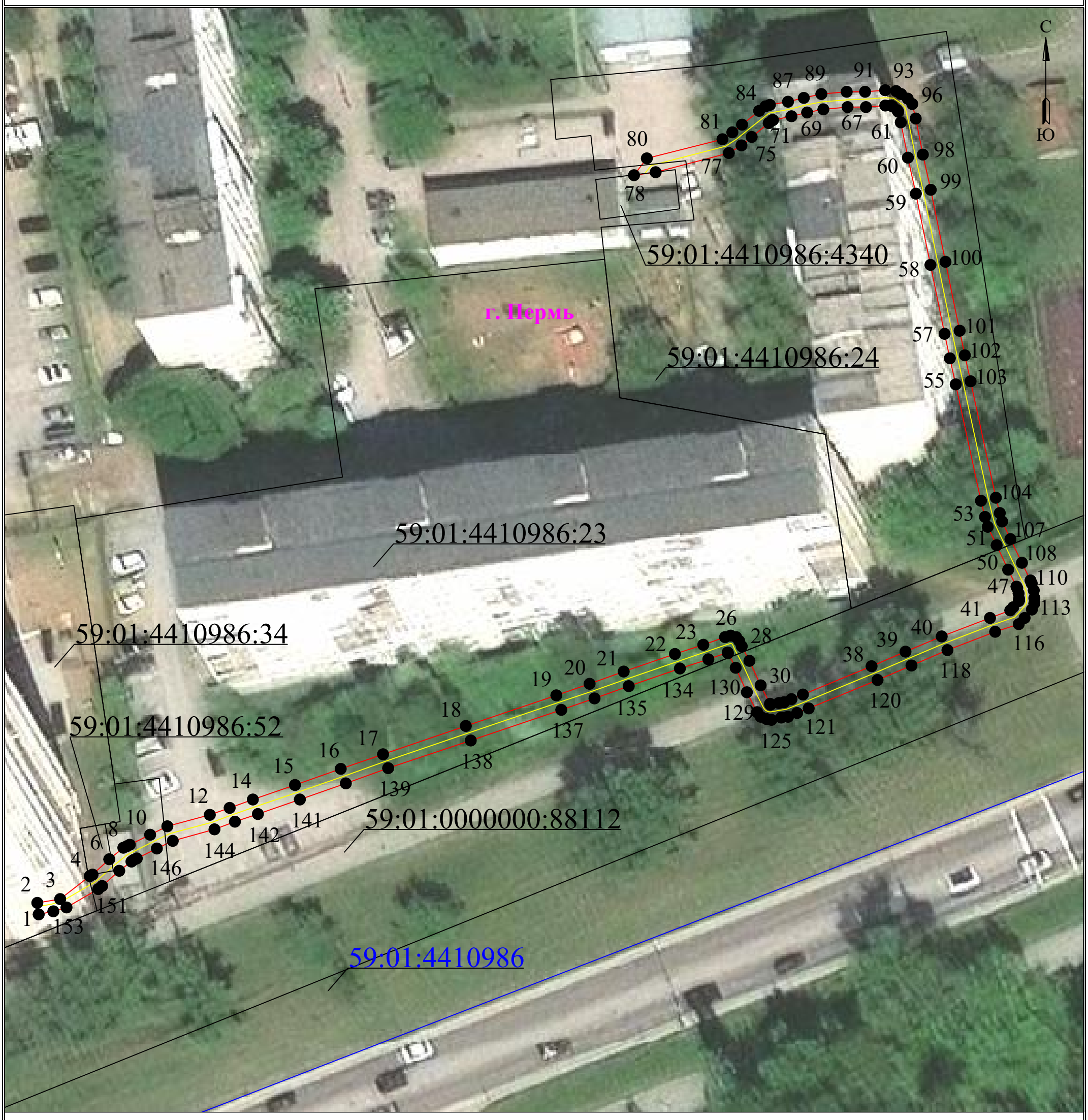

Масштаб 1:500

Используемые условные знаки и обозначения:

- ●1 - обозначение характерной точки границы устанавливаемого публичного сервитута
- - границы земельных участков, попадающих в зону публичного сервитута
- - граница кадастрового квартала
- 59:01:3810290 - номер кадастрового квартала
- - граница устанавливаемого публичного сервитута
- г. Пермь - наименование населенного пункта
- - ось линии, контур объекта

ГРАФИЧЕСКОЕ ОПИСАНИЕ

местоположения границ публичного сервитута

«КЛ-0,4кВ БКТП-5245»

(наименование объекта, местоположение границ которого описано (далее - объект)

Раздел 1

Сведения об объекте		
№ п/п	Характеристики объекта	Описание характеристик
1	2	3
1	Местоположение объекта	Пермский край, городской округ Пермский, город Пермь
2	Площадь объекта +/- величина погрешности определения площади (Р+/- Дельта Р)	542 кв.м ± 4.70 кв.м
3	Иные характеристики объекта	Публичный сервитут устанавливается в целях эксплуатации объекта электросетевого хозяйства «КЛ-0,4кВ БКТП-5245» (согласно ст. 3.6 Федерального закона от 25 октября 2001 г. № 137-ФЗ «О введении в действие Земельного кодекса Российской Федерации») Срок установления публичного сервитута - сорок девять лет (согласно п.1 ст. 39.45 ЗК РФ).

Раздел 2

Сведения о местоположении границ объекта

1. Система координат МСК-59, зона 2

2. Сведения о характерных точках границ объекта

Обозначение характерных точек границ	Координаты, м		Метод определения координат характерной точки	Средняя квадратическая погрешность положения характерной точки (M_t), м	Описание обозначения точки на местности (при наличии)
	X	Y			
1	2	3	4	5	6
1	516055.68	2226862.73	Метод спутниковых геодезических измерений (определений)	0.10	–
2	516057.26	2226862.54	Метод спутниковых геодезических измерений (определений)	0.10	–
3	516057.78	2226865.67	Метод спутниковых геодезических измерений (определений)	0.10	–
4	516060.93	2226869.73	Метод спутниковых геодезических измерений (определений)	0.10	–
5	516061.14	2226870.11	Метод спутниковых геодезических измерений (определений)	0.10	–
6	516063.24	2226872.40	Метод спутниковых геодезических измерений	0.10	–

			(определений)		
7	516064.82	2226874.33	Метод спутниковых геодезических измерений (определений)	0.10	–
8	516065.03	2226874.81	Метод спутниковых геодезических измерений (определений)	0.10	–
9	516065.23	2226875.21	Метод спутниковых геодезических измерений (определений)	0.10	–
10	516066.60	2226878.00	Метод спутниковых геодезических измерений (определений)	0.10	–
11	516067.76	2226880.36	Метод спутниковых геодезических измерений (определений)	0.10	–
12	516069.33	2226886.18	Метод спутниковых геодезических измерений (определений)	0.10	–
13	516070.28	2226888.90	Метод спутниковых геодезических измерений (определений)	0.10	–
14	516071.43	2226892.08	Метод спутниковых геодезических измерений (определений)	0.10	–
15	516073.42	2226897.85	Метод спутниковых геодезических измерений (определений)	0.10	–
16	516075.63	2226904.12	Метод спутниковых геодезических измерений (определений)	0.10	–
17	516077.63	2226909.92	Метод спутниковых геодезических измерений (определений)	0.10	–
18	516081.51	2226921.26	Метод спутниковых геодезических измерений (определений)	0.10	–
19	516085.71	2226933.67	Метод спутниковых геодезических измерений (определений)	0.10	–
20	516087.29	2226938.23	Метод спутниковых геодезических измерений (определений)	0.10	–
21	516088.97	2226942.90	Метод спутниковых геодезических измерений (определений)	0.10	–
22	516091.38	2226949.92	Метод спутниковых геодезических измерений (определений)	0.10	–
23	516092.64	2226953.81	Метод спутниковых геодезических измерений (определений)	0.10	–

24	516093.69	2226956.79	Метод спутниковых геодезических измерений (определений)	0.10	–
25	516093.90	2226957.56	Метод спутниковых геодезических измерений (определений)	0.10	–
26	516093.69	2226958.31	Метод спутниковых геодезических измерений (определений)	0.10	–
27	516093.16	2226958.73	Метод спутниковых геодезических измерений (определений)	0.10	–
28	516092.43	2226959.08	Метод спутниковых геодезических измерений (определений)	0.10	–
29	516090.44	2226960.13	Метод спутниковых геодезических измерений (определений)	0.10	–
30	516087.08	2226961.67	Метод спутниковых геодезических измерений (определений)	0.10	–
31	516084.55	2226962.95	Метод спутниковых геодезических измерений (определений)	0.10	–
32	516084.45	2226963.00	Метод спутниковых геодезических измерений (определений)	0.10	–
33	516084.45	2226963.02	Метод спутниковых геодезических измерений (определений)	0.10	–
34	516084.66	2226964.17	Метод спутниковых геодезических измерений (определений)	0.10	–
35	516084.77	2226964.88	Метод спутниковых геодезических измерений (определений)	0.10	–
36	516085.19	2226965.90	Метод спутниковых геодезических измерений (определений)	0.10	–
37	516085.82	2226967.46	Метод спутниковых геодезических измерений (определений)	0.10	–
38	516089.70	2226976.87	Метод спутниковых геодезических измерений (определений)	0.10	–
39	516091.70	2226981.52	Метод спутниковых геодезических измерений (определений)	0.10	–
40	516093.79	2226986.48	Метод спутниковых геодезических измерений (определений)	0.10	–
41	516096.32	2226993.10	Метод спутниковых	0.10	–

			геодезических измерений (определений)		
42	516097.36	2226995.88	Метод спутниковых геодезических измерений (определений)	0.10	–
43	516097.79	2226996.29	Метод спутниковых геодезических измерений (определений)	0.10	–
44	516098.63	2226997.04	Метод спутниковых геодезических измерений (определений)	0.10	–
45	516098.73	2226997.08	Метод спутниковых геодезических измерений (определений)	0.10	–
46	516098.94	2226997.08	Метод спутниковых геодезических измерений (определений)	0.10	–
47	516099.67	2226997.02	Метод спутниковых геодезических измерений (определений)	0.10	–
48	516100.41	2226996.83	Метод спутниковых геодезических измерений (определений)	0.10	–
49	516100.62	2226996.73	Метод спутниковых геодезических измерений (определений)	0.10	–
50	516102.93	2226995.59	Метод спутниковых геодезических измерений (определений)	0.10	–
51	516106.29	2226994.01	Метод спутниковых геодезических измерений (определений)	0.10	–
52	516108.81	2226992.79	Метод спутниковых геодезических измерений (определений)	0.10	–
53	516110.17	2226992.41	Метод спутниковых геодезических измерений (определений)	0.10	–
54	516112.38	2226991.86	Метод спутниковых геодезических измерений (определений)	0.10	–
55	516128.34	2226988.40	Метод спутниковых геодезических измерений (определений)	0.10	–
56	516131.91	2226987.60	Метод спутниковых геодезических измерений (определений)	0.10	–
57	516135.27	2226986.88	Метод спутниковых геодезических измерений (определений)	0.10	–
58	516144.72	2226984.94	Метод спутниковых геодезических	0.10	–

			измерений (определений)		
59	516154.48	2226982.94	Метод спутниковых геодезических измерений (определений)	0.10	–
60	516159.42	2226981.85	Метод спутниковых геодезических измерений (определений)	0.10	–
61	516164.25	2226980.87	Метод спутниковых геодезических измерений (определений)	0.10	–
62	516165.72	2226980.52	Метод спутниковых геодезических измерений (определений)	0.10	–
63	516165.93	2226980.38	Метод спутниковых геодезических измерений (определений)	0.10	–
64	516166.46	2226979.71	Метод спутниковых геодезических измерений (определений)	0.10	–
65	516166.56	2226979.50	Метод спутниковых геодезических измерений (определений)	0.10	–
66	516166.56	2226978.75	Метод спутниковых геодезических измерений (определений)	0.10	–
67	516166.35	2226976.10	Метод спутниковых геодезических измерений (определений)	0.10	–
68	516166.35	2226973.58	Метод спутниковых геодезических измерений (определений)	0.10	–
69	516166.04	2226970.27	Метод спутниковых геодезических измерений (определений)	0.10	–
70	516165.61	2226968.04	Метод спутниковых геодезических измерений (определений)	0.10	–
71	516165.09	2226965.89	Метод спутниковых геодезических измерений (определений)	0.10	–
72	516164.57	2226963.36	Метод спутниковых геодезических измерений (определений)	0.10	–
73	516164.57	2226963.26	Метод спутниковых геодезических измерений (определений)	0.10	–
74	516164.15	2226962.77	Метод спутниковых геодезических измерений (определений)	0.10	–
75	516162.26	2226960.44	Метод спутниковых геодезических измерений	0.10	–

			(определений)		
76	516161.10	2226959.04	Метод спутниковых геодезических измерений (определений)	0.10	–
77	516160.05	2226957.31	Метод спутниковых геодезических измерений (определений)	0.10	–
78	516157.42	2226947.28	Метод спутниковых геодезических измерений (определений)	0.10	–
79	516157.01	2226944.31	Метод спутниковых геодезических измерений (определений)	0.10	–
80	516159.32	2226946.07	Метод спутниковых геодезических измерений (определений)	0.10	–
81	516161.94	2226956.44	Метод спутниковых геодезических измерений (определений)	0.10	–
82	516162.89	2226957.79	Метод спутниковых геодезических измерений (определений)	0.10	–
83	516163.94	2226959.12	Метод спутниковых геодезических измерений (определений)	0.10	–
84	516165.83	2226961.46	Метод спутниковых геодезических измерений (определений)	0.10	–
85	516166.46	2226962.34	Метод спутниковых геодезических измерений (определений)	0.10	–
86	516166.66	2226962.94	Метод спутниковых геодезических измерений (определений)	0.10	–
87	516167.09	2226965.42	Метод спутниковых геодезических измерений (определений)	0.10	–
88	516167.61	2226967.58	Метод спутниковых геодезических измерений (определений)	0.10	–
89	516168.14	2226969.99	Метод спутниковых геодезических измерений (определений)	0.10	–
90	516168.45	2226973.46	Метод спутниковых геодезических измерений (определений)	0.10	–
91	516168.45	2226975.98	Метод спутниковых геодезических измерений (определений)	0.10	–
92	516168.66	2226978.73	Метод спутниковых геодезических измерений (определений)	0.10	–

93	516168.55	2226980.23	Метод спутниковых геодезических измерений (определений)	0.10	–
94	516168.14	2226980.91	Метод спутниковых геодезических измерений (определений)	0.10	–
95	516167.51	2226981.82	Метод спутниковых геодезических измерений (определений)	0.10	–
96	516166.77	2226982.45	Метод спутниковых геодезических измерений (определений)	0.10	–
97	516164.78	2226982.92	Метод спутниковых геодезических измерений (определений)	0.10	–
98	516159.84	2226983.90	Метод спутниковых геодезических измерений (определений)	0.10	–
99	516155.01	2226984.98	Метод спутниковых геодезических измерений (определений)	0.10	–
100	516145.14	2226987.00	Метод спутниковых геодезических измерений (определений)	0.10	–
101	516135.69	2226988.94	Метод спутниковых геодезических измерений (определений)	0.10	–
102	516132.33	2226989.65	Метод спутниковых геодезических измерений (определений)	0.10	–
103	516128.76	2226990.44	Метод спутниковых геодезических измерений (определений)	0.10	–
104	516112.80	2226993.90	Метод спутниковых геодезических измерений (определений)	0.10	–
105	516110.70	2226994.44	Метод спутниковых геодезических измерений (определений)	0.10	–
106	516109.54	2226994.76	Метод спутниковых геодезических измерений (определений)	0.10	–
107	516107.13	2226995.90	Метод спутниковых геодезических измерений (определений)	0.10	–
108	516103.88	2226997.48	Метод спутниковых геодезических измерений (определений)	0.10	–
109	516101.46	2226998.65	Метод спутниковых геодезических измерений (определений)	0.10	–
110	516101.04	2226998.82	Метод спутниковых	0.10	–

			геодезических измерений (определений)		
111	516100.10	2226999.10	Метод спутниковых геодезических измерений (определений)	0.10	–
112	516099.04	2226999.18	Метод спутниковых геодезических измерений (определений)	0.10	–
113	516098.31	2226999.17	Метод спутниковых геодезических измерений (определений)	0.10	–
114	516097.47	2226998.84	Метод спутниковых геодезических измерений (определений)	0.10	–
115	516096.32	2226997.84	Метод спутниковых геодезических измерений (определений)	0.10	–
116	516095.47	2226997.04	Метод спутниковых геодезических измерений (определений)	0.10	–
117	516094.42	2226993.81	Метод спутниковых геодезических измерений (определений)	0.10	–
118	516091.91	2226987.27	Метод спутниковых геодезических измерений (определений)	0.10	–
119	516089.80	2226982.34	Метод спутниковых геодезических измерений (определений)	0.10	–
120	516087.81	2226977.69	Метод спутниковых геодезических измерений (определений)	0.10	–
121	516083.92	2226968.25	Метод спутниковых геодезических измерений (определений)	0.10	–
122	516083.29	2226966.67	Метод спутниковых геодезических измерений (определений)	0.10	–
123	516082.77	2226965.42	Метод спутниковых геодезических измерений (определений)	0.10	–
124	516082.66	2226964.50	Метод спутниковых геодезических измерений (определений)	0.10	–
125	516082.35	2226963.15	Метод спутниковых геодезических измерений (определений)	0.10	–
126	516082.46	2226962.47	Метод спутниковых геодезических измерений (определений)	0.10	–
127	516082.77	2226961.68	Метод спутниковых геодезических	0.10	–

			измерений (определений)		
128	516083.40	2226961.18	Метод спутниковых геодезических измерений (определений)	0.10	–
129	516086.13	2226959.78	Метод спутниковых геодезических измерений (определений)	0.10	–
130	516089.49	2226958.25	Метод спутниковых геодезических измерений (определений)	0.10	–
131	516091.48	2226957.19	Метод спутниковых геодезических измерений (определений)	0.10	–
132	516091.59	2226957.15	Метод спутниковых геодезических измерений (определений)	0.10	–
133	516090.65	2226954.50	Метод спутниковых геодезических измерений (определений)	0.10	–
134	516089.39	2226950.60	Метод спутниковых геодезических измерений (определений)	0.10	–
135	516086.97	2226943.59	Метод спутниковых геодезических измерений (определений)	0.10	–
136	516085.29	2226938.90	Метод спутниковых геодезических измерений (определений)	0.10	–
137	516083.72	2226934.35	Метод спутниковых геодезических измерений (определений)	0.10	–
138	516079.52	2226921.94	Метод спутниковых геодезических измерений (определений)	0.10	–
139	516075.73	2226910.62	Метод спутниковых геодезических измерений (определений)	0.10	–
140	516073.64	2226904.82	Метод спутниковых геодезических измерений (определений)	0.10	–
141	516071.43	2226898.52	Метод спутниковых геодезических измерений (определений)	0.10	–
142	516069.44	2226892.77	Метод спутниковых геодезических измерений (определений)	0.10	–
143	516068.39	2226889.62	Метод спутниковых геодезических измерений (определений)	0.10	–
144	516067.34	2226886.82	Метод спутниковых геодезических измерений	0.10	–

			(определений)		
145	516065.76	2226881.10	Метод спутниковых геодезических измерений (определений)	0.10	–
146	516064.71	2226878.92	Метод спутниковых геодезических измерений (определений)	0.10	–
147	516063.35	2226876.17	Метод спутниковых геодезических измерений (определений)	0.10	–
148	516063.14	2226875.73	Метод спутниковых геодезических измерений (определений)	0.10	–
149	516062.92	2226875.44	Метод спутниковых геодезических измерений (определений)	0.10	–
150	516061.66	2226873.77	Метод спутниковых геодезических измерений (определений)	0.10	–
151	516059.57	2226871.42	Метод спутниковых геодезических измерений (определений)	0.10	–
152	516059.15	2226870.88	Метод спутниковых геодезических измерений (определений)	0.10	–
153	516056.63	2226866.54	Метод спутниковых геодезических измерений (определений)	0.10	–
154	516056.10	2226864.74	Метод спутниковых геодезических измерений (определений)	0.10	–
1	516055.68	2226862.73	Метод спутниковых геодезических измерений (определений)	0.10	–

3. Сведения о характерных точках части (частей) границы объекта

Обозначение характерных точек части границы	Координаты, м		Метод определения координат характерной точки	Средняя квадратическая погрешность положения характерной точки (M_t), м	Описание обозначения точки на местности (при наличии)
	X	Y			
1	2	3	4	5	6
–	–	–	–	–	–

Схема расположения границ публичного сервитута

Объект: Реконструкция (вынос) участков ВЛ 0,4 кВ в связи с застройкой участка по адресу: Пермский край, г. Пермь, ул. Нефтянников, 205а (кад. номер зем. участка 59:01:4413833: 189) (переустройство сетей)

Местоположение: Пермский край, г. Пермь, ул.Нефтяников

Площадь земель или части земельного участка, кв.м. : 264 (часть земельного участка с КН 59:01:4413833:189 - 11 кв.м, часть кадастровог оквартала 59:01:4413833 - 40 кв.м., часть кадастрового квартала 59:01:4413834 -213 кв.м.)

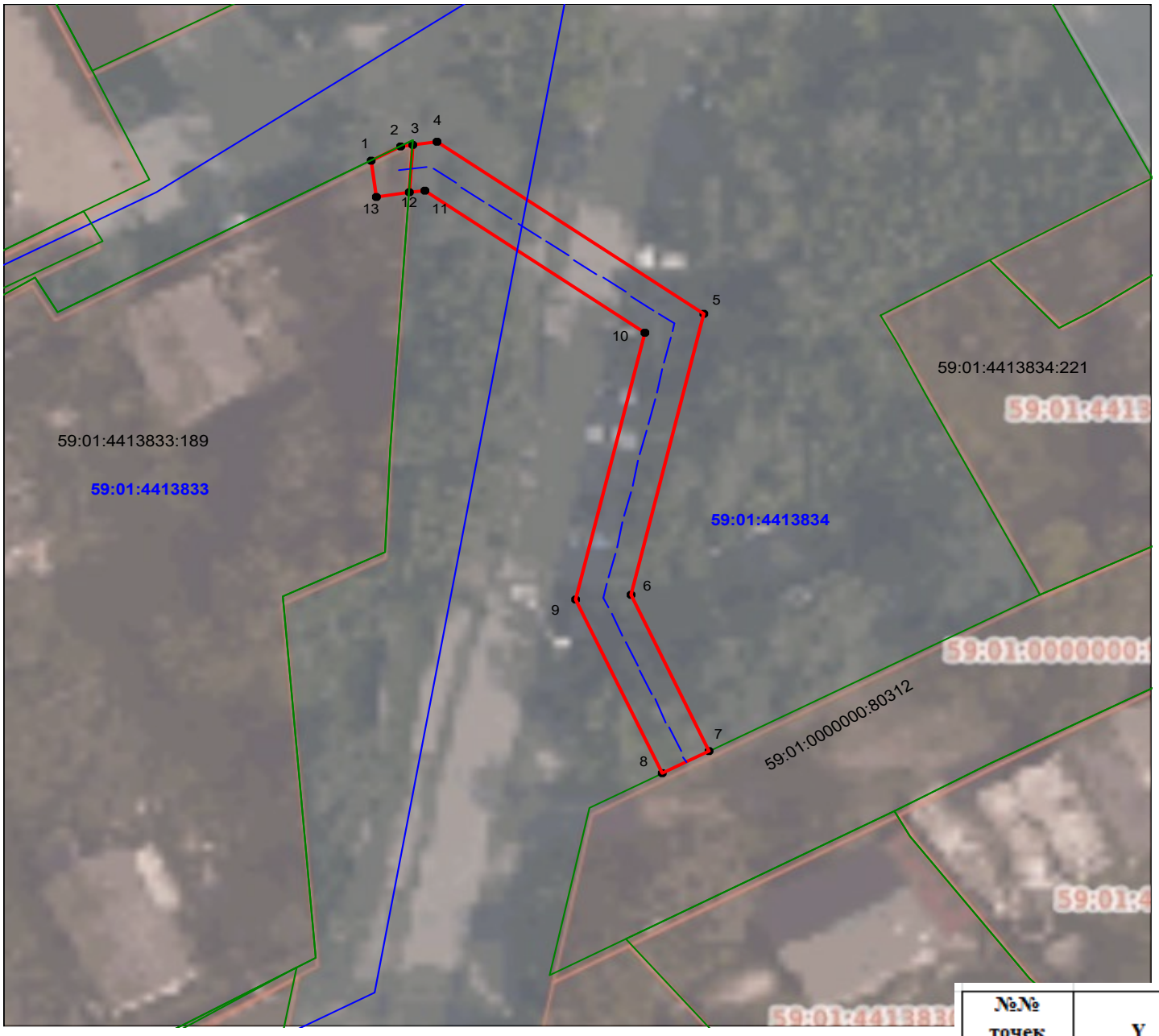

№№ точек	Y	X
1	513001,37	2226722,38
2	513002,62	2226724,72
3	513002,74	2226725,60
4	513003,00	2226727,49
5	512988,61	2226747,90
6	512964,82	2226742,21
7	512951,67	2226748,20
8	512949,81	2226744,65
9	512964,42	2226738,00
10	512986,91	2226743,38
11	512998,82	2226726,47
12	512998,66	2226725,32
13	512998,32	2226722,80
1	513001,37	2226722,38

Условные обозначения:

граница публичного сервитута

граница земельного участка, сведения которого внесены в ЕГРН

проектное местоположение инженерного сооружения

59:01:4410806 обозначение кадастрового квартала

59:01:1713048:5 обозначение кадастрового номера земельного участка

Масштаб 1:500

ГРАФИЧЕСКОЕ ОПИСАНИЕ
местоположения границ населенных пунктов, территориальных зон, особо охраняемых природных территорий, зон с особыми условиями использования территории

Публичный сервитут

(наименование объекта, местоположение границ которого описано (далее - объект)

Раздел 1

Сведения об объекте		
№ п/п	**Характеристики объекта**	**Описание характеристик**
1	**2**	**3**
1	Местоположение объекта	Пермский край, Пермский городской округ, Пермь город.
2	Площадь объекта ± величина погрешности определения площади (Р ± ΔР)	122 ± 3 м²
3	Иные характеристики объекта	Вид объекта реестра границ: Граница публичного сервитута Кадастровый номер квартала: 59:01:4410087 Вид или наименование публичного сервитута по документу: Публичный сервитут в отдельных целях Орган, принявший решение об установлении публичного сервитута: Администрация города Перми Цель установления публичного сервитута: для выноса тепловой сети по адресу Пермский край, г. Пермь, ул. Ленина, начало - тепловая камера ТК-55-6,32; здание по ул. Сибирская, 8, протяженностью 118 (кад. № 59:01:0000000:15975 м) из зоны застройки Срок публичного сервитута: продолжительность: 12 месяцев Обладатель публичного сервитута: Юридическое лицо, зарегистрированное в Российской Федерации Публичное акционерное общество "Т Плюс" (ИНН: 6315376946, ОГРН: 1056315070350, адрес эл. почты: tplus-perm@tplusgroup.ru, почтовый адрес: Московская область, г.о. Красногорск, тер. автодорога Балтия, км 26-й, д.5, стр.3, офис 506).

Раздел 2

Сведения о местоположении границ объекта					
1. Система координат МСК-59, зона 2					
2. Сведения о характерных точках границ объекта					
Обозначение характерных точек границ	**Координаты, м**		**Метод определения координат характерной точки**	**Средняя квадратическая погрешность положения характерной точки (Mt), м**	**Описание обозначения точки на местности (при наличии)**
	X	**Y**			
1	**2**	**3**	**4**	**5**	**6**
—	—	—	—	—	—
3. Сведения о характерных точках части (частей) границы объекта					
1	**2**	**3**	**4**	**5**	**6**
1	518 097,93	2 232 212,56	Аналитический метод	0,10	Закрепление отсутствует
2	518 098,27	2 232 213,22			
3	518 099,15	2 232 212,76			
4	518 102,76	2 232 215,08			
5	518 105,68	2 232 221,16			
6	518 107,05	2 232 220,41			
7	518 109,16	2 232 224,92			
8	518 113,66	2 232 224,81			
9	518 114,10	2 232 225,67			
10	518 116,64	2 232 224,39			
11	518 118,12	2 232 227,27			
12	518 115,28	2 232 228,77			
13	518 104,75	2 232 229,03			
14	518 101,90	2 232 223,25			
15	518 099,65	2 232 217,83			
16	518 095,01	2 232 214,99			
17	518 094,63	2 232 214,24			
1	518 097,93	2 232 212,56			

Раздел 3

Сведения о местоположении измененных (уточненных) границ объекта							
1. Система координат МСК-59, зона 2							
2. Сведения о характерных точках границ объекта							
Обозначение характерных точек границы	**Существующие координаты, м**		**Измененные (уточненные) координаты, м**		**Метод определения координат характерной точки**	**Средняя квадратическая погрешность положения характерной точки (Mt), м**	**Описание обозначения точки на местности (при наличии)**
	X	**Y**	**X**	**Y**			
1	**2**	**3**	**4**	**5**	**6**	**7**	**8**
—	—	—	—	—	—	—	—
3. Сведения о характерных точках части (частей) границы объекта							
1	**2**	**3**	**4**	**5**	**6**	**7**	**8**
—	—	—	—	—	—	—	—

ТЕКСТОВОЕ ОПИСАНИЕ
местоположения границ населенных пунктов, территориальных зон

Прохождение границы		Описание прохождения границы
от точки	до точки	
1	2	3
—	—	—

СХЕМА РАСПОЛОЖЕНИЯ ГРАНИЦ ПУБЛИЧНОГО СЕРВИТУТА

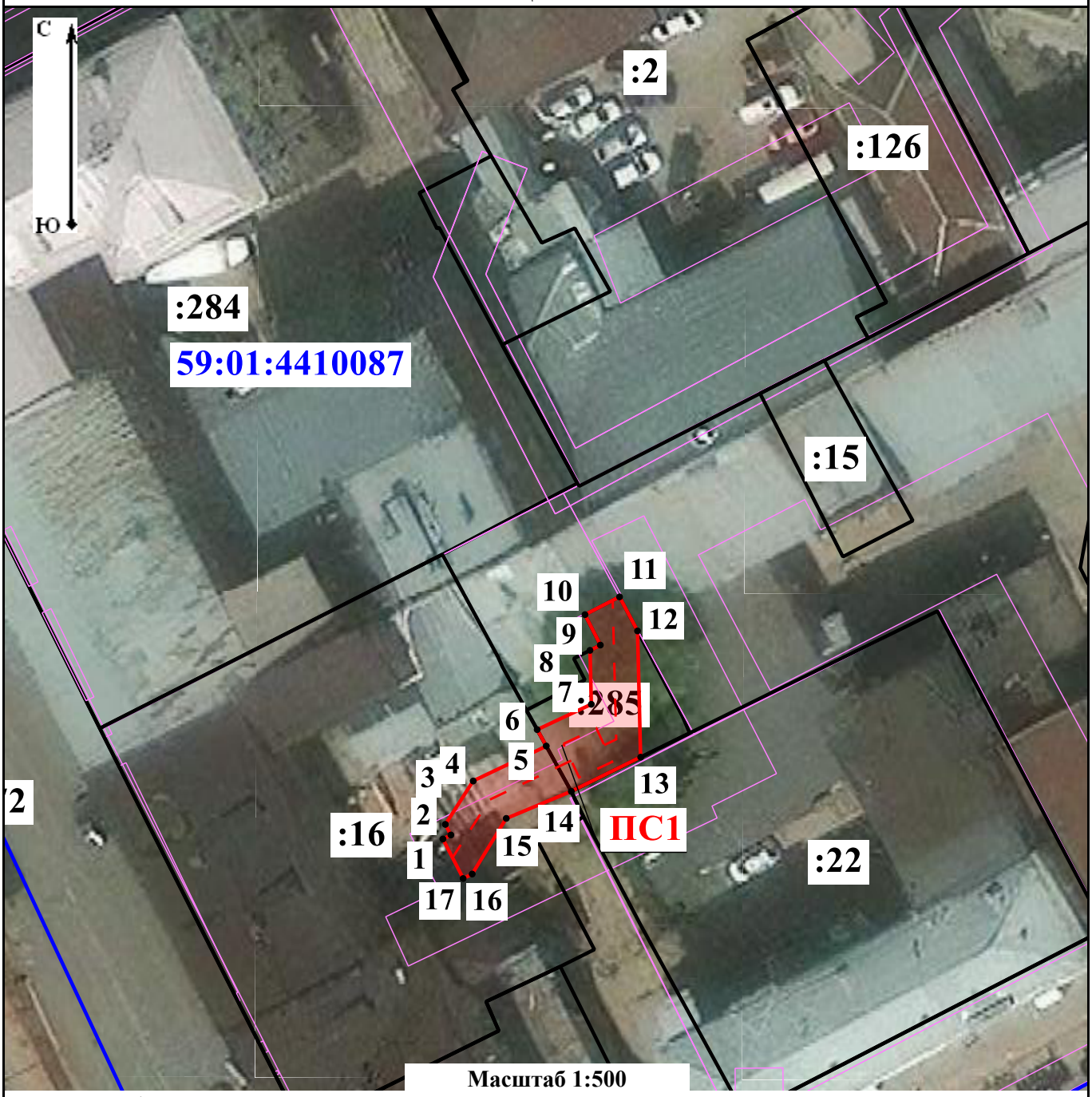

Условные обозначения:

59:01:2910323	- Номер кадастрового квартала
:26	- Номер учтенного земельного участка
ПС1	- Обозначение публичного сервитута
	- Граница кадастрового квартала
	- Часть границы земельного участка по сведениям ЕГРН
	- Часть границы публичного сервитута
	- Проектное местоположение инженерного сооружения
•	- Характерная точка границы публичного сервитута
н1, 1	- Обозначение характерной точки публичного сервитута
	- Зона с особыми условиями использования территории

ГРАФИЧЕСКОЕ ОПИСАНИЕ
местоположения границ населенных пунктов, территориальных зон, особо охраняемых природных территорий, зон с особыми условиями использования территории

Публичный сервитут для строительства линейного объекта: подключение (технологическое присоединение) к сетям инженерно-технического обеспечения ПАО "Россети Урал" по объекту: «Строительство ЛЭП 0,4 кВ от РУ 0,4 кВ ТП-1567, установка оборудования учета э/э на опоре ЛЭП 0,4 кВ; Реконструкция РУ 0,4 кВ ТП-1567 (замена коммутационного аппарата) для электроснабжения гаража по адресу: Пермский край, г. Пермь, Кировский район, мкр Новый Январский, бокс №5»

(наименование объекта, местоположение границ которого описано (далее - объект))

Раздел 1

Сведения об объекте

№ п/п	Характеристики объекта	Описание характеристик
1	2	3
1	Местоположение объекта	Пермский край, город Пермь
2	Площадь объекта +/- величина погрешности определения площади (Р +/- Дельта Р)	87 +/- 1 м²
3	Иные характеристики объекта	-

Раздел 2

Сведения о местоположении границ объекта

1. Система координат МСК-59, зона 2

2. Сведения о характерных точках границ объекта

Обозначение характерных точек границ	Координаты, м		Метод определения координат характерной точки	Средняя квадратическая погрешность положения характерной точки (Mt), м	Описание обозначения точки на местности (при наличии)
	X	Y			
1	2	3	4	5	6
1	517652.98	2215640.64	Метод спутниковых геодезических измерений (определений)	0.10	Закрепление отсутствует
2	517707.68	2215601.34	Метод спутниковых геодезических измерений (определений)	0.10	Закрепление отсутствует
3	517708.69	2215602.76	Метод спутниковых геодезических измерений (определений)	0.10	Закрепление отсутствует
4	517706.81	2215604.09	Метод спутниковых геодезических измерений (определений)	0.10	Закрепление отсутствует
5	517706.01	2215602.92	Метод спутниковых геодезических измерений (определений)	0.10	Закрепление отсутствует
6	517703.06	2215605.06	Метод спутниковых геодезических измерений (определений)	0.10	Закрепление отсутствует
7	517700.21	2215607.11	Метод спутниковых геодезических измерений (определений)	0.10	Закрепление отсутствует
8	517701.00	2215608.22	Метод спутниковых геодезических измерений (определений)	0.10	Закрепление отсутствует
9	517674.54	2215626.99	Метод спутниковых геодезических измерений (определений)	0.10	Закрепление отсутствует
10	517673.87	2215626.06	Метод спутниковых геодезических измерений (определений)	0.10	Закрепление отсутствует
11	517671.02	2215628.12	Метод спутниковых геодезических измерений (определений)	0.10	Закрепление отсутствует

2. Сведения о характерных точках границ объекта

Обозначение характерных точек границ	Координаты, м		Метод определения координат характерной точки	Средняя квадратическая погрешность положения характерной точки (Mt), м	Описание обозначения точки на местности (при наличии)
	X	Y			
1	2	3	4	5	6
12	517668.32	2215630.06	Метод спутниковых геодезических измерений (определений)	0.10	Закрепление отсутствует
13	517668.98	2215630.93	Метод спутниковых геодезических измерений (определений)	0.10	Закрепление отсутствует
14	517653.78	2215641.74	Метод спутниковых геодезических измерений (определений)	0.10	Закрепление отсутствует
1	517652.98	2215640.64	Метод спутниковых геодезических измерений (определений)	0.10	Закрепление отсутствует

3. Сведения о характерных точках части (частей) границы объекта

Обозначение характерных точек части границы	Координаты, м		Метод определения координат характерной точки	Средняя квадратическая погрешность положения характерной точки (Mt), м	Описание обозначения точки на местности (при наличии)
	X	Y			
1	2	3	4	5	6
-	-	-	-	-	-

Раздел 3

Сведения о местоположении измененных (уточненных) границ объекта

1. Система координат -

2. Сведения о характерных точках границ объекта

Обозначение характерных точек границ	Существующие координаты, м		Измененные (уточненные) координаты, м		Метод определения координат характерной точки	Средняя квадратическая погрешность положения характерной точки (Mt), м	Описание обозначения точки на местности (при наличии)
	X	Y	X	Y			
1	2	3	4	5	6	7	8
-	-	-	-	-	-	-	

3. Сведения о характерных точках части (частей) границы объекта

Обозначение характерных точек части границы	Существующие координаты, м		Измененные (уточненные) координаты, м		Метод определения координат характерной точки	Средняя квадратическая погрешность положения характерной точки (Mt), м	Описание обозначения точки на местности (при наличии)
	X	Y	X	Y			
1	2	3	4	5	6	7	8
-	-	-	-	-	-	-	

СХЕМА РАСПОЛОЖЕНИЯ ГРАНИЦ ПУБЛИЧНОГО СЕРВИТУТА

Объект: «Строительство ЛЭП 0,4 кВ от РУ 0,4 кВ ТП-1567, установка оборудования учета э/э на опоре ЛЭП 0,4 кВ; Реконструкция РУ 0,4 кВ ТП-1567 (замена коммутационного аппарата) для электроснабжения гаража по адресу: Пермский край, г. Пермь, Кировский район, мкр Новый Январский, бокс №5»

Местоположение объекта: Пермский край, г. Пермь, Кировский район, мкр Новый Январский

Площадь земель или части земельного участка, кв.м.: 87

Категория земель: земли населенных пунктов

Вид разрешенного использования земельного участка: -

Цель использования: под объекты инженерного оборудования электроснабжения

Координаты характерных точек (МСК-59 , зона 2)		
№ п/п	X	Y
1	517652,98	2215640,64
2	517707,68	2215601,34
3	517708,69	2215602,76
4	517706,81	2215604,09
5	517706,01	2215602,92
6	517703,06	2215605,06
7	517700,21	2215607,11
8	517701,00	2215608,22
9	517674,54	2215626,99
10	517673,87	2215626,06
11	517671,02	2215628,12
12	517668,32	2215630,06
13	517668,98	2215630,93
14	517653,78	2215641,74
1	517652,98	2215640,64

Масштаб 1: 1000

Условные обозначения:

- Граница кадастрового квартала
- Граница земельного участка, согласно сведениям из ЕГРН
- Граница зоны с особыми условиями использования
- Граница публичного сервитута
- Граница сооружения, планируемого к строительству

59:01:1713050 - Номер кадастрового квартала

:1209 - Кадастровый номер земельного участка

•1 - Обозначение новой характерной точки

Схема расположения границ публичного сервитута
для эксплуатации объекта электросетевого хозяйства

Электросетевой комплекс Подстанция 110/6кВ «Северная» (КЛ 0,4 кВ от БКТП 4145, КЛ 0,4 кВ от ТП 0315, КЛ 0,4 кВ от КТП 4346)

(наименование объекта)

План границ объекта

Обзорная схема границ объекта



Условные обозначения:

- граница устанавливаемого публичного сервитута

Схема расположения границ публичного сервитута
для эксплуатации объекта электросетевого хозяйства

Электросетевой комплекс Подстанция 110/6кВ «Северная» (КЛ 0,4 кВ от БКТП 4145, КЛ 0,4 кВ от ТП 0315, КЛ 0,4 кВ от КТП 4346)

(наименование объекта)

План границ объекта

Используемые условные знаки и обозначения:

Масштаб 1:500

Лист 2 из 4

- 1 - обозначение характерной точки границы устанавливаемого публичного сервитута
- границы земельных участков, попадающих в зону публичного сервитута
- граница кадастрового квартала
- 59:01:3810290 - номер кадастрового квартала
- граница устанавливаемого публичного сервитута
- г. Пермь - наименование населенного пункта
- ось линии, контур объекта

Схема расположения границ публичного сервитута
для эксплуатации объекта электросетевого хозяйства

Электросетевой комплекс Подстанция 110/6кВ «Северная» (КЛ 0,4 кВ от БКТП 4145, КЛ 0,4 кВ от ТП 0315, КЛ 0,4 кВ от КТП 4346)

(наименование объекта)

План границ объекта

Используемые условные знаки и обозначения:

Масштаб 1:500

Лист 3 из 4

- 1 - обозначение характерной точки границы устанавливаемого публичного сервитута
- границы земельных участков, попадающих в зону публичного сервитута
- граница кадастрового квартала
- 59:01:3810290 - номер кадастрового квартала
- граница устанавливаемого публичного сервитута
- г. Пермь - наименование населенного пункта
- ось линии, контур объекта

Схема расположения границ публичного сервитута для эксплуатации объекта электросетевого хозяйства

Электросетевой комплекс Подстанция 110/6кВ «Северная» (КЛ 0,4 кВ от БКТП 4145, КЛ 0,4 кВ от ТП 0315, КЛ 0,4 кВ от КТП 4346)

(наименование объекта)

План границ объекта

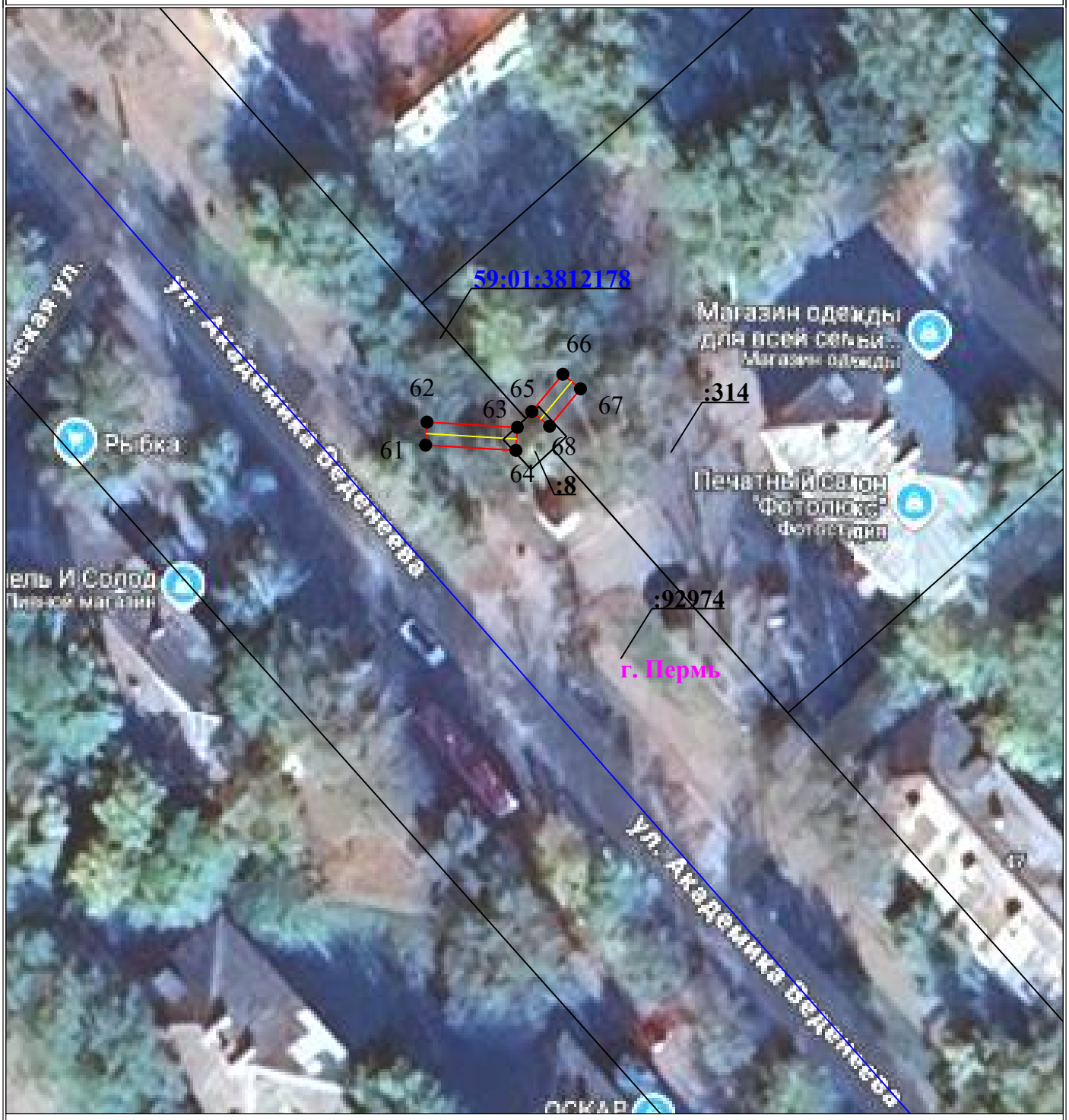

Используемые условные знаки и обозначения:

Масштаб 1:500

Лист 4 из 4

- ● 1 - обозначение характерной точки границы устанавливаемого публичного сервитута
- - границы земельных участков, попадающих в зону публичного сервитута
- - граница кадастрового квартала
- 59:01:3810290 - номер кадастрового квартала
- - граница устанавливаемого публичного сервитута
- г. Пермь - наименование населенного пункта
- - ось линии, контур объекта

ГРАФИЧЕСКОЕ ОПИСАНИЕ

местоположения границ публичного сервитута

Электросетевой комплекс Подстанция 110/6кВ «Северная» (КЛ 0,4 кВ от БКТП 4145, КЛ 0,4 кВ от ТП 0315, КЛ 0,4 кВ от КТП 4346)

(наименование объекта, местоположение границ которого описано (далее - объект)

Раздел 1

Сведения об объекте		
№ п/п	Характеристики объекта	Описание характеристик
1	2	3
1	Местоположение объекта	Пермский край, городской округ Пермский, город Пермь
2	Площадь объекта +/- величина погрешности определения площади (Р+/- Дельта Р)	814 кв.м ± 6.14 кв.м
3	Иные характеристики объекта	Публичный сервитут устанавливается в целях эксплуатации объекта электросетевого хозяйства «Электросетевой комплекс Подстанция 110/6кВ «Северная» (КЛ 0,4 кВ от БКТП 4145, КЛ 0,4 кВ от ТП 0315, КЛ 0,4 кВ от КТП 4346)» (в соответствии со статьей 3.6 Федерального закона от 25 октября 2001 г. № 137-ФЗ «О введении в действие Земельного кодекса Российской Федерации»). Срок установления публичного сервитута - сорок девять лет (согласно п.1 ст. 39.45 ЗК РФ).

Раздел 2

Сведения о местоположении границ объекта

1. Система координат МСК-59, зона 2

2. Сведения о характерных точках границ объекта

Обозначение характерных точек границ	Координаты, м		Метод определения координат характерной точки	Средняя квадратическая погрешность положения характерной точки (M_t), м	Описание обозначения точки на местности (при наличии)
	X	Y			
1	2	3	4	5	6
Граница1(1)	–	–	–	–	–
1	531631.10	2241251.86	Метод спутниковых геодезических измерений (определений)	0.10	–
2	531631.48	2241248.58	Метод спутниковых геодезических измерений (определений)	0.10	–
3	531638.00	2241248.62	Метод спутниковых геодезических измерений (определений)	0.10	–
4	531638.34	2241247.53	Метод спутниковых геодезических измерений (определений)	0.10	–
5	531643.38	2241248.77	Метод спутниковых геодезических измерений	0.10	–

			(определений)		
6	531643.08	2241249.71	Метод спутниковых геодезических измерений (определений)	0.10	–
7	531661.42	2241256.24	Метод спутниковых геодезических измерений (определений)	0.10	–
8	531661.87	2241255.22	Метод спутниковых геодезических измерений (определений)	0.10	–
9	531662.57	2241255.52	Метод спутниковых геодезических измерений (определений)	0.10	–
10	531671.33	2241227.48	Метод спутниковых геодезических измерений (определений)	0.10	–
11	531674.52	2241228.50	Метод спутниковых геодезических измерений (определений)	0.10	–
12	531665.72	2241256.82	Метод спутниковых геодезических измерений (определений)	0.10	–
13	531666.60	2241257.17	Метод спутниковых геодезических измерений (определений)	0.10	–
14	531664.72	2241261.94	Метод спутниковых геодезических измерений (определений)	0.10	–
15	531664.52	2241261.86	Метод спутниковых геодезических измерений (определений)	0.10	–
16	531665.93	2241288.78	Метод спутниковых геодезических измерений (определений)	0.10	–
17	531662.83	2241288.98	Метод спутниковых геодезических измерений (определений)	0.10	–
18	531661.22	2241260.42	Метод спутниковых геодезических измерений (определений)	0.10	–
19	531659.80	2241259.82	Метод спутниковых геодезических измерений (определений)	0.10	–
20	531660.12	2241259.09	Метод спутниковых геодезических измерений (определений)	0.10	–
21	531642.03	2241253.02	Метод спутниковых геодезических измерений (определений)	0.10	–
22	531641.76	2241253.85	Метод спутниковых геодезических измерений (определений)	0.10	–

23	531636.82	2241252.38	Метод спутниковых геодезических измерений (определений)	0.10	–
24	531637.00	2241251.78	Метод спутниковых геодезических измерений (определений)	0.10	–
1	531631.10	2241251.86	Метод спутниковых геодезических измерений (определений)	0.10	–
Граница1(2)	–	–	–	–	–
25	531612.66	2241210.04	Метод спутниковых геодезических измерений (определений)	0.10	–
26	531604.45	2241236.15	Метод спутниковых геодезических измерений (определений)	0.10	–
27	531605.24	2241236.36	Метод спутниковых геодезических измерений (определений)	0.10	–
28	531604.92	2241237.53	Метод спутниковых геодезических измерений (определений)	0.10	–
29	531622.00	2241243.02	Метод спутниковых геодезических измерений (определений)	0.10	–
30	531622.40	2241241.98	Метод спутниковых геодезических измерений (определений)	0.10	–
31	531627.69	2241243.58	Метод спутниковых геодезических измерений (определений)	0.10	–
32	531627.42	2241244.42	Метод спутниковых геодезических измерений (определений)	0.10	–
33	531627.90	2241244.58	Метод спутниковых геодезических измерений (определений)	0.10	–
34	531626.09	2241250.22	Метод спутниковых геодезических измерений (определений)	0.10	–
35	531625.62	2241250.04	Метод спутниковых геодезических измерений (определений)	0.10	–
36	531625.24	2241251.27	Метод спутниковых геодезических измерений (определений)	0.10	–
37	531624.04	2241250.88	Метод спутниковых геодезических измерений (определений)	0.10	–
38	531614.65	2241272.06	Метод спутниковых геодезических измерений (определений)	0.10	–

39	531615.60	2241272.37	Метод спутниковых геодезических измерений (определений)	0.10	–
40	531613.80	2241277.10	Метод спутниковых геодезических измерений (определений)	0.10	–
41	531609.36	2241275.54	Метод спутниковых геодезических измерений (определений)	0.10	–
42	531609.68	2241274.53	Метод спутниковых геодезических измерений (определений)	0.10	–
43	531576.54	2241264.12	Метод спутниковых геодезических измерений (определений)	0.10	–
44	531577.42	2241261.38	Метод спутниковых геодезических измерений (определений)	0.10	–
45	531610.63	2241271.56	Метод спутниковых геодезических измерений (определений)	0.10	–
46	531610.94	2241270.58	Метод спутниковых геодезических измерений (определений)	0.10	–
47	531611.56	2241270.82	Метод спутниковых геодезических измерений (определений)	0.10	–
48	531620.66	2241249.78	Метод спутниковых геодезических измерений (определений)	0.10	–
49	531619.66	2241249.44	Метод спутниковых геодезических измерений (определений)	0.10	–
50	531620.80	2241246.34	Метод спутниковых геодезических измерений (определений)	0.10	–
51	531603.95	2241241.02	Метод спутниковых геодезических измерений (определений)	0.10	–
52	531603.80	2241241.55	Метод спутниковых геодезических измерений (определений)	0.10	–
53	531599.12	2241240.19	Метод спутниковых геодезических измерений (определений)	0.10	–
54	531600.39	2241235.10	Метод спутниковых геодезических измерений (определений)	0.10	–
55	531601.53	2241235.40	Метод спутниковых геодезических измерений (определений)	0.10	–
56	531609.64	2241209.06	Метод спутниковых	0.10	–

			геодезических измерений (определений)		
25	531612.66	2241210.04	Метод спутниковых геодезических измерений (определений)	0.10	–
Граница1(3)	–	–	–	–	–
57	529661.40	2239611.98	Метод спутниковых геодезических измерений (определений)	0.10	–
58	529663.36	2239612.37	Метод спутниковых геодезических измерений (определений)	0.10	–
59	529659.99	2239629.02	Метод спутниковых геодезических измерений (определений)	0.10	–
60	529658.04	2239628.62	Метод спутниковых геодезических измерений (определений)	0.10	–
57	529661.40	2239611.98	Метод спутниковых геодезических измерений (определений)	0.10	–
Граница1(4)	–	–	–	–	–
61	528754.20	2239940.56	Метод спутниковых геодезических измерений (определений)	0.10	–
62	528756.20	2239940.68	Метод спутниковых геодезических измерений (определений)	0.10	–
63	528755.74	2239948.54	Метод спутниковых геодезических измерений (определений)	0.10	–
64	528753.74	2239948.42	Метод спутниковых геодезических измерений (определений)	0.10	–
61	528754.20	2239940.56	Метод спутниковых геодезических измерений (определений)	0.10	–
Граница1(5)	–	–	–	–	–
65	528757.11	2239949.80	Метод спутниковых геодезических измерений (определений)	0.10	–
66	528760.36	2239952.50	Метод спутниковых геодезических измерений (определений)	0.10	–
67	528759.09	2239954.04	Метод спутниковых геодезических измерений (определений)	0.10	–
68	528755.84	2239951.35	Метод спутниковых геодезических измерений (определений)	0.10	–
65	528757.11	2239949.80	Метод спутниковых геодезических измерений	0.10	–

			(определений)		
3. Сведения о характерных точках части (частей) границы объекта					
Обозначение характерных точек части границы	Координаты, м		Метод определения координат характерной точки	Средняя квадратическая погрешность положения характерной точки (M_t), м	Описание обозначения точки на местности (при наличии)
	X	Y			
1	2	3	4	5	6
–	–	–	–	–	–

Схема расположения границ публичного сервитута
для эксплуатации объекта электросетевого хозяйства

Электросетевой комплекс Подстанция 35/6 кВ «Центральная» (КЛ 0,4кВ от ТП-5117, КЛ 0,4кВ от ТП-5140, КЛ 0,4кВ от ТП-5079, КЛ 0,4кВ от ТП-5001; ТП-5079, ТП-5140, ТП-5122, ТП-5117, ТП-5001)

(наименование объекта)

План границ объекта

Обзорная схема границ объекта

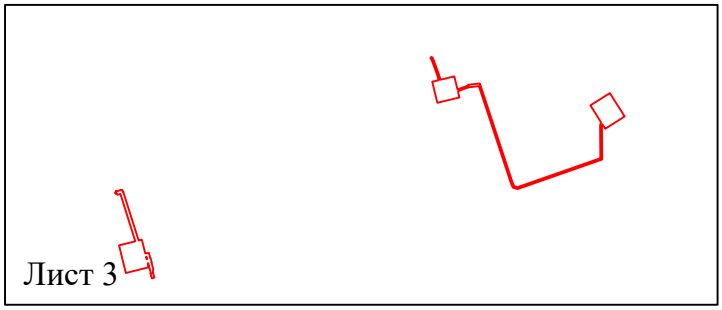

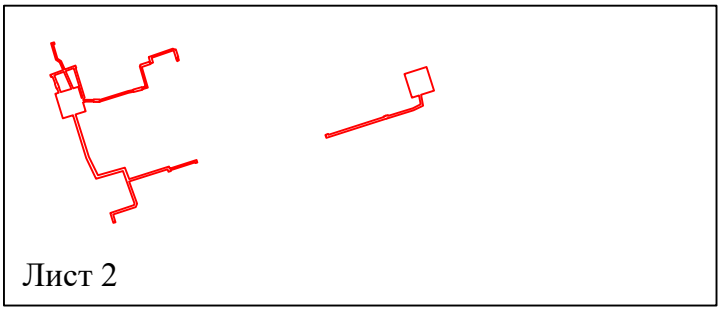

С

Ю

Условные обозначения:

- граница устанавливаемого публичного сервитута

Схема расположения границ публичного сервитута
для эксплуатации объекта электросетевого хозяйства

Электросетевой комплекс Подстанция 35/6 кВ «Центральная» (КЛ 0,4кВ от ТП-5117, КЛ 0,4кВ от ТП-5140, КЛ 0,4кВ от ТП-5079, КЛ 0,4кВ от ТП-5001; ТП-5079, ТП-5140, ТП-5122, ТП-5117, ТП-5001)

(наименование объекта)

План границ объекта

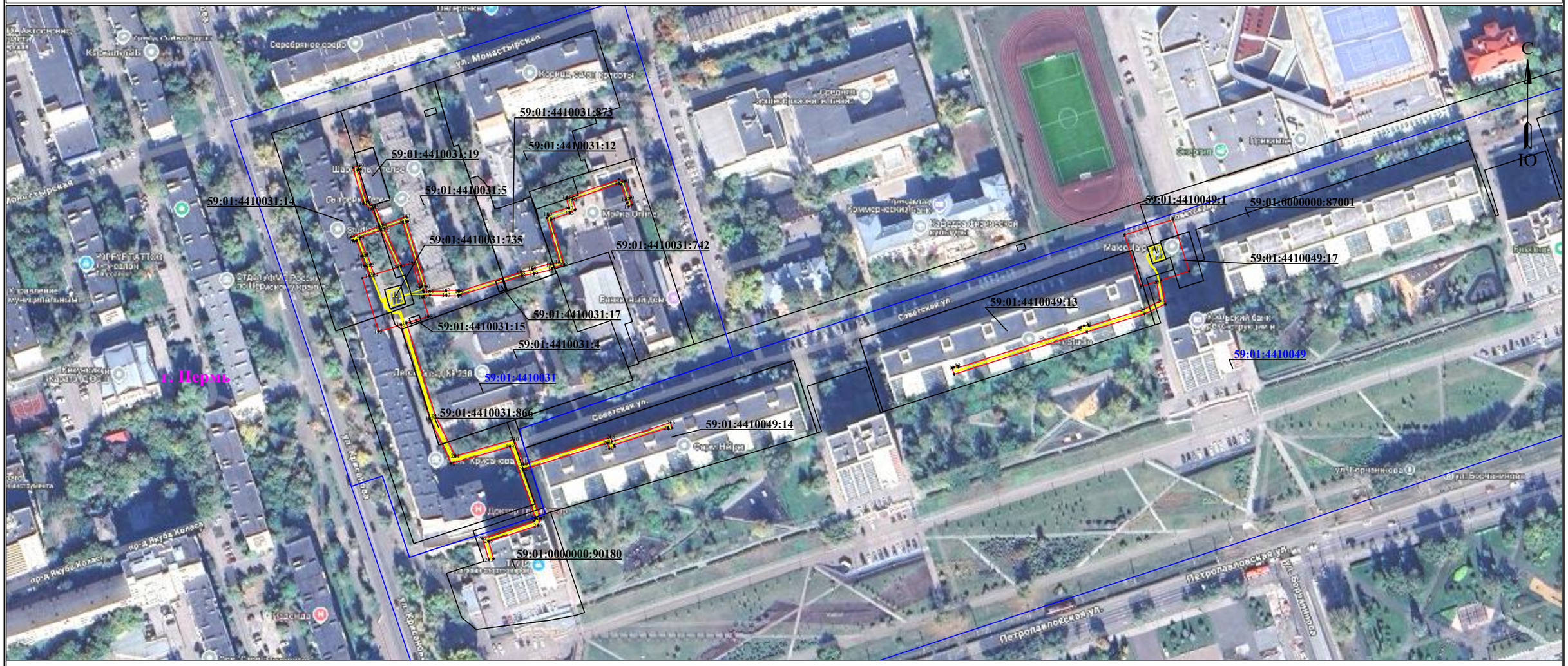

Масштаб 1:2000

Используемые условные знаки и обозначения:

1	- обозначение характерной точки границы устанавливаемого публичного сервитута
	- границы земельных участков, попадающих в зону публичного сервитута
	- граница кадастрового квартала
59:01:3810290	- номер кадастрового квартала
	- граница устанавливаемого публичного сервитута
г. Пермь	- наименование населенного пункта
	- ось линии, контур объекта

Схема расположения границ публичного сервитута
для эксплуатации объекта электросетевого хозяйства

Электросетевой комплекс Подстанция 35/6 кВ «Центральная» (КЛ 0,4кВ от ТП-5117, КЛ 0,4кВ от ТП-5140, КЛ 0,4кВ от ТП-5079, КЛ 0,4кВ от ТП-5001; ТП-5079, ТП-5140, ТП-5122, ТП-5117, ТП-5001)

(наименование объекта)

План границ объекта

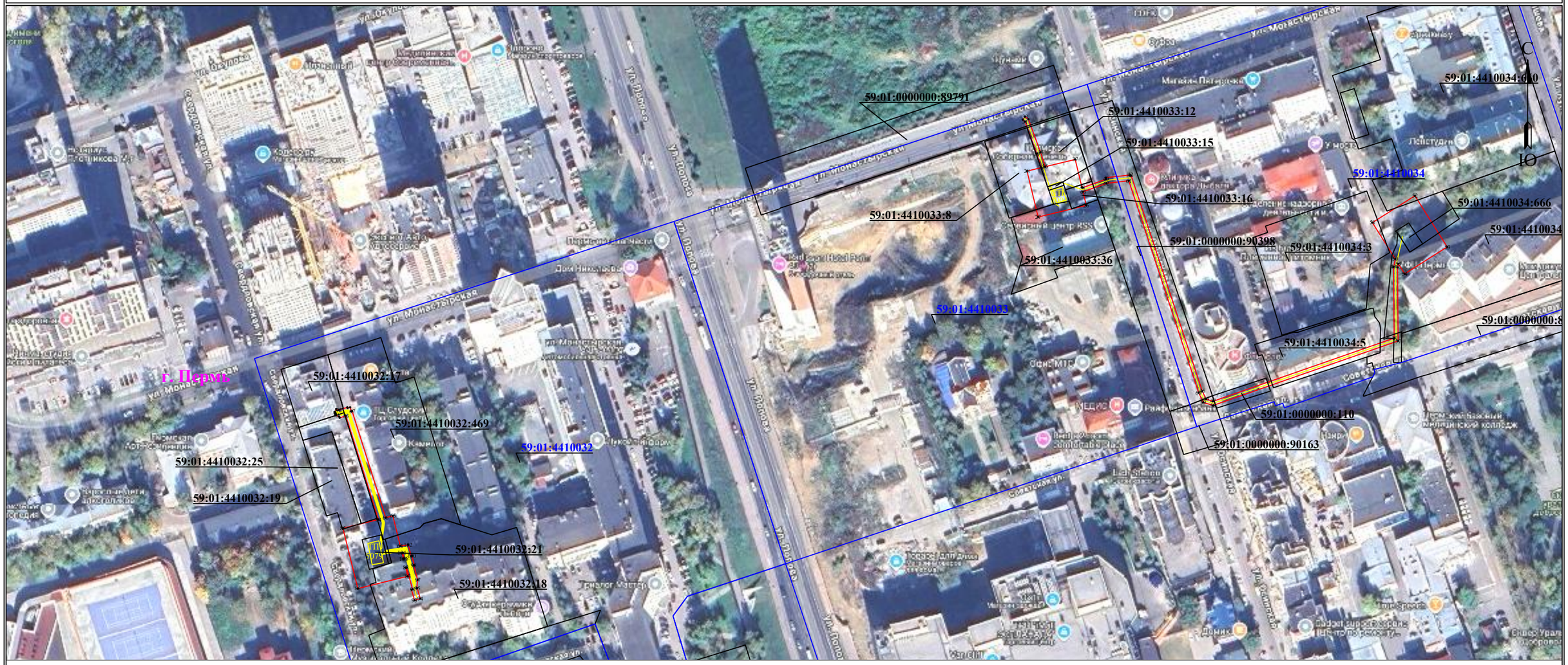

Масштаб 1:2000

Лист 3 из 3

Используемые условные знаки и обозначения:

1	- обозначение характерной точки границы устанавливаемого публичного сервитута
	- границы земельных участков, попадающих в зону публичного сервитута
	- граница кадастрового квартала
59:01:3810290	- номер кадастрового квартала
	- граница устанавливаемого публичного сервитута
г. Пермь	- наименование населенного пункта
	- ось линии, контур объекта

ГРАФИЧЕСКОЕ ОПИСАНИЕ

местоположения границ публичного сервитута

Электросетевой комплекс Подстанция 35/6 кВ «Центральная» (КЛ 0,4кВ от ТП-5117, КЛ 0,4кВ от ТП-5140, КЛ 0,4кВ от ТП-5079, КЛ 0,4кВ от ТП-5001; ТП-5079, ТП-5140, ТП-5122, ТП-5117, ТП-5001)

(наименование объекта, местоположение границ которого описано (далее - объект)

Раздел 1

Сведения об объекте		
№ п/п	Характеристики объекта	Описание характеристик
1	2	3
1	Местоположение объекта	Пермский край, городской округ Пермский, город Пермь
2	Площадь объекта +/- величина погрешности определения площади (Р+/- Дельта Р)	6329 кв.м ± 18.25 кв.м
3	Иные характеристики объекта	Публичный сервитут устанавливается в целях эксплуатации объекта электросетевого хозяйства «Электросетевой комплекс Подстанция 35/6 кВ «Центральная» (КЛ 0,4кВ от ТП-5117, КЛ 0,4кВ от ТП-5140, КЛ 0,4кВ от ТП-5079, КЛ 0,4кВ от ТП-5001; ТП-5079, ТП-5140, ТП-5122, ТП-5117, ТП-5001)» (в соответствии со статьей 3.6 Федерального закона от 25 октября 2001 г. № 137-ФЗ «О введении в действие Земельного кодекса Российской Федерации»). Срок установления публичного сервитута - сорок девять лет (согласно п.1 ст. 39.45 ЗК РФ).

Раздел 2

Сведения о местоположении границ объекта

1. Система координат МСК-59, зона 2

2. Сведения о характерных точках границ объекта

Обозначение характерных точек границ	Координаты, м		Метод определения координат характерной точки	Средняя квадратическая погрешность положения характерной точки (M_t), м	Описание обозначения точки на местности (при наличии)
	X	Y			
1	2	3	4	5	6
Граница1(1)	–	–	–	–	–
1	517839.57	2230450.09	Метод спутниковых геодезических измерений (определений)	0.10	–
2	517865.73	2230441.77	Метод спутниковых геодезических измерений (определений)	0.10	–
3	517873.51	2230466.17	Метод спутниковых геодезических измерений (определений)	0.10	–
4	517847.34	2230474.49	Метод спутниковых геодезических измерений (определений)	0.10	–

5	517842.80	2230460.23	Метод спутниковых геодезических измерений (определений)	0.10	–
6	517830.70	2230462.44	Метод спутниковых геодезических измерений (определений)	0.10	–
7	517825.66	2230451.84	Метод спутниковых геодезических измерений (определений)	0.10	–
8	517816.56	2230422.60	Метод спутниковых геодезических измерений (определений)	0.10	–
9	517795.14	2230355.42	Метод спутниковых геодезических измерений (определений)	0.10	–
10	517798.34	2230354.37	Метод спутниковых геодезических измерений (определений)	0.10	–
11	517798.66	2230355.37	Метод спутниковых геодезических измерений (определений)	0.10	–
12	517798.78	2230355.33	Метод спутниковых геодезических измерений (определений)	0.10	–
13	517799.50	2230357.19	Метод спутниковых геодезических измерений (определений)	0.10	–
14	517798.49	2230357.59	Метод спутниковых геодезических измерений (определений)	0.10	–
15	517818.18	2230419.10	Метод спутниковых геодезических измерений (определений)	0.10	–
16	517818.90	2230418.90	Метод спутниковых геодезических измерений (определений)	0.10	–
17	517819.18	2230419.78	Метод спутниковых геодезических измерений (определений)	0.10	–
18	517819.82	2230421.08	Метод спутниковых геодезических измерений (определений)	0.10	–
19	517819.54	2230421.22	Метод спутниковых геодезических измерений (определений)	0.10	–
20	517819.70	2230421.54	Метод спутниковых геодезических измерений (определений)	0.10	–
21	517820.34	2230423.42	Метод спутниковых геодезических измерений (определений)	0.10	–
22	517819.46	2230423.73	Метод спутниковых	0.10	–

			геодезических измерений (определений)		
23	517827.88	2230451.06	Метод спутниковых геодезических измерений (определений)	0.10	–
24	517832.24	2230459.71	Метод спутниковых геодезических измерений (определений)	0.10	–
25	517842.05	2230457.89	Метод спутниковых геодезических измерений (определений)	0.10	–
1	517839.57	2230450.09	Метод спутниковых геодезических измерений (определений)	0.10	–
Граница1(2)	–	–	–	–	–
26	518196.98	2231042.25	Метод спутниковых геодезических измерений (определений)	0.10	–
27	518191.10	2231017.88	Метод спутниковых геодезических измерений (определений)	0.10	–
28	518214.35	2231012.23	Метод спутниковых геодезических измерений (определений)	0.10	–
29	518216.11	2231019.46	Метод спутниковых геодезических измерений (определений)	0.10	–
30	518223.20	2231017.20	Метод спутниковых геодезических измерений (определений)	0.10	–
31	518239.42	2231011.26	Метод спутниковых геодезических измерений (определений)	0.10	–
32	518240.34	2231010.08	Метод спутниковых геодезических измерений (определений)	0.10	–
33	518241.92	2231011.30	Метод спутниковых геодезических измерений (определений)	0.10	–
34	518240.64	2231012.94	Метод спутниковых геодезических измерений (определений)	0.10	–
35	518223.86	2231019.10	Метод спутниковых геодезических измерений (определений)	0.10	–
36	518216.58	2231021.42	Метод спутниковых геодезических измерений (определений)	0.10	–
37	518220.27	2231036.62	Метод спутниковых геодезических измерений (определений)	0.10	–
38	518206.09	2231040.05	Метод спутниковых	0.10	–

			геодезических измерений (определений)		
39	518205.95	2231040.45	Метод спутниковых геодезических измерений (определений)	0.10	–
40	518210.31	2231052.26	Метод спутниковых геодезических измерений (определений)	0.10	–
41	518211.04	2231052.20	Метод спутниковых геодезических измерений (определений)	0.10	–
42	518212.41	2231064.53	Метод спутниковых геодезических измерений (определений)	0.10	–
43	518211.98	2231064.60	Метод спутниковых геодезических измерений (определений)	0.10	–
44	518212.03	2231065.02	Метод спутниковых геодезических измерений (определений)	0.10	–
45	518102.87	2231101.01	Метод спутниковых геодезических измерений (определений)	0.10	–
46	518098.86	2231102.88	Метод спутниковых геодезических измерений (определений)	0.10	–
47	518097.77	2231106.44	Метод спутниковых геодезических измерений (определений)	0.10	–
48	518129.77	2231198.14	Метод спутниковых геодезических измерений (определений)	0.10	–
49	518165.83	2231197.87	Метод спутниковых геодезических измерений (определений)	0.10	–
50	518169.82	2231198.78	Метод спутниковых геодезических измерений (определений)	0.10	–
51	518188.25	2231187.12	Метод спутниковых геодезических измерений (определений)	0.10	–
52	518201.86	2231208.65	Метод спутниковых геодезических измерений (определений)	0.10	–
53	518175.95	2231225.02	Метод спутниковых геодезических измерений (определений)	0.10	–
54	518162.35	2231203.50	Метод спутниковых геодезических измерений (определений)	0.10	–
55	518167.44	2231200.28	Метод спутниковых геодезических	0.10	–

			измерений (определений)		
56	518165.61	2231199.87	Метод спутниковых геодезических измерений (определений)	0.10	–
57	518128.35	2231200.16	Метод спутниковых геодезических измерений (определений)	0.10	–
58	518095.67	2231106.48	Метод спутниковых геодезических измерений (определений)	0.10	–
59	518097.20	2231101.46	Метод спутниковых геодезических измерений (определений)	0.10	–
60	518102.13	2231099.15	Метод спутниковых геодезических измерений (определений)	0.10	–
61	518209.48	2231063.76	Метод спутниковых геодезических измерений (определений)	0.10	–
62	518208.16	2231052.46	Метод спутниковых геодезических измерений (определений)	0.10	–
63	518203.87	2231040.58	Метод спутниковых геодезических измерений (определений)	0.10	–
26	518196.98	2231042.25	Метод спутниковых геодезических измерений (определений)	0.10	–
Граница1(3)	–	–	–	–	–
64	518024.47	2230694.88	Метод спутниковых геодезических измерений (определений)	0.10	–
65	518039.72	2230691.10	Метод спутниковых геодезических измерений (определений)	0.10	–
66	518038.83	2230687.51	Метод спутниковых геодезических измерений (определений)	0.10	–
67	518092.77	2230670.47	Метод спутниковых геодезических измерений (определений)	0.10	–
68	518092.66	2230670.10	Метод спутниковых геодезических измерений (определений)	0.10	–
69	518094.70	2230669.45	Метод спутниковых геодезических измерений (определений)	0.10	–
70	518094.32	2230668.17	Метод спутниковых геодезических измерений (определений)	0.10	–
71	518094.73	2230668.04	Метод спутниковых геодезических	0.10	–

			измерений (определений)		
72	518093.32	2230663.79	Метод спутниковых геодезических измерений (определений)	0.10	–
73	518093.86	2230662.41	Метод спутниковых геодезических измерений (определений)	0.10	–
74	518092.00	2230661.67	Метод спутниковых геодезических измерений (определений)	0.10	–
75	518091.86	2230662.00	Метод спутниковых геодезических измерений (определений)	0.10	–
76	518091.51	2230661.87	Метод спутниковых геодезических измерений (определений)	0.10	–
77	518091.46	2230662.00	Метод спутниковых геодезических измерений (определений)	0.10	–
78	518091.17	2230661.88	Метод спутниковых геодезических измерений (определений)	0.10	–
79	518091.00	2230662.28	Метод спутниковых геодезических измерений (определений)	0.10	–
80	518090.59	2230662.16	Метод спутниковых геодезических измерений (определений)	0.10	–
81	518090.05	2230663.94	Метод спутниковых геодезических измерений (определений)	0.10	–
82	518089.40	2230664.13	Метод спутниковых геодезических измерений (определений)	0.10	–
83	518090.33	2230667.31	Метод спутниковых геодезических измерений (определений)	0.10	–
84	518037.91	2230683.81	Метод спутниковых геодезических измерений (определений)	0.10	–
85	518033.44	2230665.81	Метод спутниковых геодезических измерений (определений)	0.10	–
86	518002.91	2230673.36	Метод спутниковых геодезических измерений (определений)	0.10	–
87	518009.15	2230698.67	Метод спутниковых геодезических измерений (определений)	0.10	–
88	518013.53	2230697.58	Метод спутниковых геодезических измерений	0.10	–

			(определений)		
89	518013.34	2230697.64	Метод спутниковых геодезических измерений (определений)	0.10	–
90	518013.48	2230698.10	Метод спутниковых геодезических измерений (определений)	0.10	–
91	518002.52	2230701.08	Метод спутниковых геодезических измерений (определений)	0.10	–
92	518002.37	2230700.50	Метод спутниковых геодезических измерений (определений)	0.10	–
93	517996.94	2230702.12	Метод спутниковых геодезических измерений (определений)	0.10	–
94	517997.80	2230705.00	Метод спутниковых геодезических измерений (определений)	0.10	–
95	518003.12	2230703.40	Метод спутниковых геодезических измерений (определений)	0.10	–
96	518003.06	2230703.18	Метод спутниковых геодезических измерений (определений)	0.10	–
97	518007.33	2230703.66	Метод спутниковых геодезических измерений (определений)	0.10	–
98	518014.62	2230701.68	Метод спутниковых геодезических измерений (определений)	0.10	–
99	518014.72	2230701.98	Метод спутниковых геодезических измерений (определений)	0.10	–
100	518019.46	2230700.70	Метод спутниковых геодезических измерений (определений)	0.10	–
101	518019.36	2230700.40	Метод спутниковых геодезических измерений (определений)	0.10	–
102	518025.10	2230698.84	Метод спутниковых геодезических измерений (определений)	0.10	–
64	518024.47	2230694.88	Метод спутниковых геодезических измерений (определений)	0.10	–
–	–	–	–	–	–
103	518018.00	2230696.48	Метод спутниковых геодезических измерений (определений)	0.10	–
104	518020.84	2230695.78	Метод спутниковых геодезических измерений	0.10	–

			(определений)		
105	518020.89	2230696.08	Метод спутниковых геодезических измерений (определений)	0.10	–
106	518018.12	2230696.83	Метод спутниковых геодезических измерений (определений)	0.10	–
103	518018.00	2230696.48	Метод спутниковых геодезических измерений (определений)	0.10	–
Граница1(4)	–	–	–	–	–
107	517821.06	2230078.13	Метод спутниковых геодезических измерений (определений)	0.10	–
108	517824.47	2230089.28	Метод спутниковых геодезических измерений (определений)	0.10	–
109	517834.02	2230086.37	Метод спутниковых геодезических измерений (определений)	0.10	–
110	517834.02	2230086.83	Метод спутниковых геодезических измерений (определений)	0.10	–
111	517834.72	2230086.83	Метод спутниковых геодезических измерений (определений)	0.10	–
112	517835.20	2230090.02	Метод спутниковых геодезических измерений (определений)	0.10	–
113	517835.18	2230098.30	Метод спутниковых геодезических измерений (определений)	0.10	–
114	517834.84	2230098.31	Метод спутниковых геодезических измерений (определений)	0.10	–
115	517834.80	2230104.43	Метод спутниковых геодезических измерений (определений)	0.10	–
116	517835.17	2230104.43	Метод спутниковых геодезических измерений (определений)	0.10	–
117	517835.17	2230105.21	Метод спутниковых геодезических измерений (определений)	0.10	–
118	517844.93	2230136.59	Метод спутниковых геодезических измерений (определений)	0.10	–
119	517846.20	2230142.61	Метод спутниковых геодезических измерений (определений)	0.10	–
120	517845.91	2230142.70	Метод спутниковых геодезических измерений	0.10	–

			(определений)		
121	517848.30	2230152.04	Метод спутниковых геодезических измерений (определений)	0.10	–
122	517848.86	2230151.83	Метод спутниковых геодезических измерений (определений)	0.10	–
123	517850.65	2230157.99	Метод спутниковых геодезических измерений (определений)	0.10	–
124	517873.44	2230151.38	Метод спутниковых геодезических измерений (определений)	0.10	–
125	517876.74	2230160.90	Метод спутниковых геодезических измерений (определений)	0.10	–
126	517877.20	2230160.72	Метод спутниковых геодезических измерений (определений)	0.10	–
127	517878.13	2230163.38	Метод спутниковых геодезических измерений (определений)	0.10	–
128	517878.48	2230163.28	Метод спутниковых геодезических измерений (определений)	0.10	–
129	517878.65	2230163.70	Метод спутниковых геодезических измерений (определений)	0.10	–
130	517883.56	2230162.26	Метод спутниковых геодезических измерений (определений)	0.10	–
131	517891.70	2230185.60	Метод спутниковых геодезических измерений (определений)	0.10	–
132	517891.30	2230186.66	Метод спутниковых геодезических измерений (определений)	0.10	–
133	517883.54	2230189.16	Метод спутниковых геодезических измерений (определений)	0.10	–
134	517883.64	2230189.44	Метод спутниковых геодезических измерений (определений)	0.10	–
135	517881.89	2230190.02	Метод спутниковых геодезических измерений (определений)	0.10	–
136	517881.64	2230189.58	Метод спутниковых геодезических измерений (определений)	0.10	–
137	517879.90	2230190.58	Метод спутниковых геодезических измерений (определений)	0.10	–

138	517880.97	2230192.44	Метод спутниковых геодезических измерений (определений)	0.10	–
139	517884.32	2230191.32	Метод спутниковых геодезических измерений (определений)	0.10	–
140	517884.46	2230191.70	Метод спутниковых геодезических измерений (определений)	0.10	–
141	517892.94	2230188.96	Метод спутниковых геодезических измерений (определений)	0.10	–
142	517892.76	2230188.44	Метод спутниковых геодезических измерений (определений)	0.10	–
143	517893.82	2230185.64	Метод спутниковых геодезических измерений (определений)	0.10	–
144	517884.66	2230159.32	Метод спутниковых геодезических измерений (определений)	0.10	–
145	517884.25	2230159.44	Метод спутниковых геодезических измерений (определений)	0.10	–
146	517884.14	2230159.06	Метод спутниковых геодезических измерений (определений)	0.10	–
147	517879.26	2230160.52	Метод спутниковых геодезических измерений (определений)	0.10	–
148	517879.06	2230159.96	Метод спутниковых геодезических измерений (определений)	0.10	–
149	517879.39	2230159.82	Метод спутниковых геодезических измерений (определений)	0.10	–
150	517876.10	2230149.72	Метод спутниковых геодезических измерений (определений)	0.10	–
151	517875.33	2230149.92	Метод спутниковых геодезических измерений (определений)	0.10	–
152	517874.30	2230149.04	Метод спутниковых геодезических измерений (определений)	0.10	–
153	517852.01	2230155.51	Метод спутниковых геодезических измерений (определений)	0.10	–
154	517850.74	2230151.14	Метод спутниковых геодезических измерений (определений)	0.10	–
155	517851.10	2230151.00	Метод спутниковых	0.10	–

			геодезических измерений (определений)		
156	517848.60	2230141.84	Метод спутниковых геодезических измерений (определений)	0.10	–
157	517848.11	2230142.00	Метод спутниковых геодезических измерений (определений)	0.10	–
158	517846.87	2230136.09	Метод спутниковых геодезических измерений (определений)	0.10	–
159	517837.17	2230104.91	Метод спутниковых геодезических измерений (определений)	0.10	–
160	517837.17	2230104.43	Метод спутниковых геодезических измерений (определений)	0.10	–
161	517837.60	2230104.43	Метод спутниковых геодезических измерений (определений)	0.10	–
162	517837.65	2230098.17	Метод спутниковых геодезических измерений (определений)	0.10	–
163	517837.18	2230098.19	Метод спутниковых геодезических измерений (определений)	0.10	–
164	517837.20	2230089.88	Метод спутниковых геодезических измерений (определений)	0.10	–
165	517836.74	2230086.83	Метод спутниковых геодезических измерений (определений)	0.10	–
166	517836.96	2230086.83	Метод спутниковых геодезических измерений (определений)	0.10	–
167	517836.95	2230086.64	Метод спутниковых геодезических измерений (определений)	0.10	–
168	517837.45	2230086.47	Метод спутниковых геодезических измерений (определений)	0.10	–
169	517839.54	2230088.20	Метод спутниковых геодезических измерений (определений)	0.10	–
170	517872.34	2230078.16	Метод спутниковых геодезических измерений (определений)	0.10	–
171	517872.60	2230078.90	Метод спутниковых геодезических измерений (определений)	0.10	–
172	517874.50	2230078.22	Метод спутниковых геодезических	0.10	–

			измерений (определений)		
173	517875.10	2230077.96	Метод спутниковых геодезических измерений (определений)	0.10	–
174	517870.76	2230066.20	Метод спутниковых геодезических измерений (определений)	0.10	–
175	517880.03	2230062.11	Метод спутниковых геодезических измерений (определений)	0.10	–
176	517882.74	2230058.04	Метод спутниковых геодезических измерений (определений)	0.10	–
177	517898.40	2230053.38	Метод спутниковых геодезических измерений (определений)	0.10	–
178	517898.86	2230054.96	Метод спутниковых геодезических измерений (определений)	0.10	–
179	517900.78	2230054.40	Метод спутниковых геодезических измерений (определений)	0.10	–
180	517899.76	2230050.90	Метод спутниковых геодезических измерений (определений)	0.10	–
181	517881.48	2230056.34	Метод спутниковых геодезических измерений (определений)	0.10	–
182	517878.69	2230060.51	Метод спутниковых геодезических измерений (определений)	0.10	–
183	517870.06	2230064.32	Метод спутниковых геодезических измерений (определений)	0.10	–
184	517864.77	2230050.00	Метод спутниковых геодезических измерений (определений)	0.10	–
185	517862.89	2230050.70	Метод спутниковых геодезических измерений (определений)	0.10	–
186	517863.10	2230051.25	Метод спутниковых геодезических измерений (определений)	0.10	–
187	517862.32	2230051.50	Метод спутниковых геодезических измерений (определений)	0.10	–
188	517862.68	2230052.65	Метод спутниковых геодезических измерений (определений)	0.10	–
189	517855.00	2230055.58	Метод спутниковых геодезических измерений	0.10	–

			(определений)		
190	517854.90	2230055.20	Метод спутниковых геодезических измерений (определений)	0.10	–
191	517849.86	2230056.86	Метод спутниковых геодезических измерений (определений)	0.10	–
192	517850.03	2230057.48	Метод спутниковых геодезических измерений (определений)	0.10	–
193	517844.99	2230059.40	Метод спутниковых геодезических измерений (определений)	0.10	–
194	517843.87	2230055.74	Метод спутниковых геодезических измерений (определений)	0.10	–
195	517816.74	2230064.02	Метод спутниковых геодезических измерений (определений)	0.10	–
196	517820.19	2230075.28	Метод спутниковых геодезических измерений (определений)	0.10	–
197	517772.70	2230089.82	Метод спутниковых геодезических измерений (определений)	0.10	–
198	517749.92	2230100.78	Метод спутниковых геодезических измерений (определений)	0.10	–
199	517758.52	2230130.50	Метод спутниковых геодезических измерений (определений)	0.10	–
200	517722.42	2230143.33	Метод спутниковых геодезических измерений (определений)	0.10	–
201	517720.77	2230142.66	Метод спутниковых геодезических измерений (определений)	0.10	–
202	517712.00	2230116.54	Метод спутниковых геодезических измерений (определений)	0.10	–
203	517701.18	2230119.86	Метод спутниковых геодезических измерений (определений)	0.10	–
204	517701.76	2230122.27	Метод спутниковых геодезических измерений (определений)	0.10	–
205	517710.47	2230119.68	Метод спутниковых геодезических измерений (определений)	0.10	–
206	517718.60	2230144.68	Метод спутниковых геодезических измерений (определений)	0.10	–

207	517722.40	2230146.12	Метод спутниковых геодезических измерений (определений)	0.10	–
208	517746.90	2230137.29	Метод спутниковых геодезических измерений (определений)	0.10	–
209	517760.32	2230179.78	Метод спутниковых геодезических измерений (определений)	0.10	–
210	517757.56	2230180.84	Метод спутниковых геодезических измерений (определений)	0.10	–
211	517758.52	2230183.58	Метод спутниковых геодезических измерений (определений)	0.10	–
212	517759.34	2230183.29	Метод спутниковых геодезических измерений (определений)	0.10	–
213	517768.15	2230210.55	Метод спутниковых геодезических измерений (определений)	0.10	–
214	517767.28	2230210.82	Метод спутниковых геодезических измерений (определений)	0.10	–
215	517767.90	2230212.74	Метод спутниковых геодезических измерений (определений)	0.10	–
216	517770.67	2230211.85	Метод спутниковых геодезических измерений (определений)	0.10	–
217	517761.10	2230182.20	Метод спутниковых геодезических измерений (определений)	0.10	–
218	517763.45	2230181.42	Метод спутниковых геодезических измерений (определений)	0.10	–
219	517749.56	2230137.45	Метод спутниковых геодезических измерений (определений)	0.10	–
220	517762.18	2230132.63	Метод спутниковых геодезических измерений (определений)	0.10	–
221	517753.77	2230102.83	Метод спутниковых геодезических измерений (определений)	0.10	–
222	517774.24	2230092.75	Метод спутниковых геодезических измерений (определений)	0.10	–
107	517821.06	2230078.13	Метод спутниковых геодезических измерений (определений)	0.10	–
–	–	–	–	–	–

223	517849.30	2230073.48	Метод спутниковых геодезических измерений (определений)	0.10	–
224	517845.70	2230061.71	Метод спутниковых геодезических измерений (определений)	0.10	–
225	517850.66	2230059.80	Метод спутниковых геодезических измерений (определений)	0.10	–
226	517850.73	2230060.05	Метод спутниковых геодезических измерений (определений)	0.10	–
227	517855.68	2230058.22	Метод спутниковых геодезических измерений (определений)	0.10	–
228	517855.60	2230057.88	Метод спутниковых геодезических измерений (определений)	0.10	–
229	517864.30	2230054.52	Метод спутниковых геодезических измерений (определений)	0.10	–
230	517868.22	2230065.12	Метод спутниковых геодезических измерений (определений)	0.10	–
223	517849.30	2230073.48	Метод спутниковых геодезических измерений (определений)	0.10	–
–	–	–	–	–	–
231	517839.14	2230084.80	Метод спутниковых геодезических измерений (определений)	0.10	–
232	517851.60	2230081.00	Метод спутниковых геодезических измерений (определений)	0.10	–
233	517849.89	2230075.40	Метод спутниковых геодезических измерений (определений)	0.10	–
234	517868.92	2230067.00	Метод спутниковых геодезических измерений (определений)	0.10	–
235	517872.27	2230076.10	Метод спутниковых геодезических измерений (определений)	0.10	–
236	517839.98	2230085.98	Метод спутниковых геодезических измерений (определений)	0.10	–
237	517839.32	2230085.42	Метод спутниковых геодезических измерений (определений)	0.10	–
231	517839.14	2230084.80	Метод спутниковых геодезических измерений (определений)	0.10	–

3. Сведения о характерных точках части (частей) границы объекта					
Обозначение характерных точек части границы	Координаты, м		Метод определения координат характерной точки	Средняя квадратическая погрешность положения характерной точки (M_t), м	Описание обозначения точки на местности (при наличии)
	X	Y			
1	2	3	4	5	6
–	–	–	–	–	–

Схема расположения границ публичного сервитута для эксплуатации объекта электросетевого хояйства

Электросетевой комплекс Подстанция 110/35/10кВ «Камская долина» (КЛ 0,4кВ от ТП-1755)

(наименование объекта)

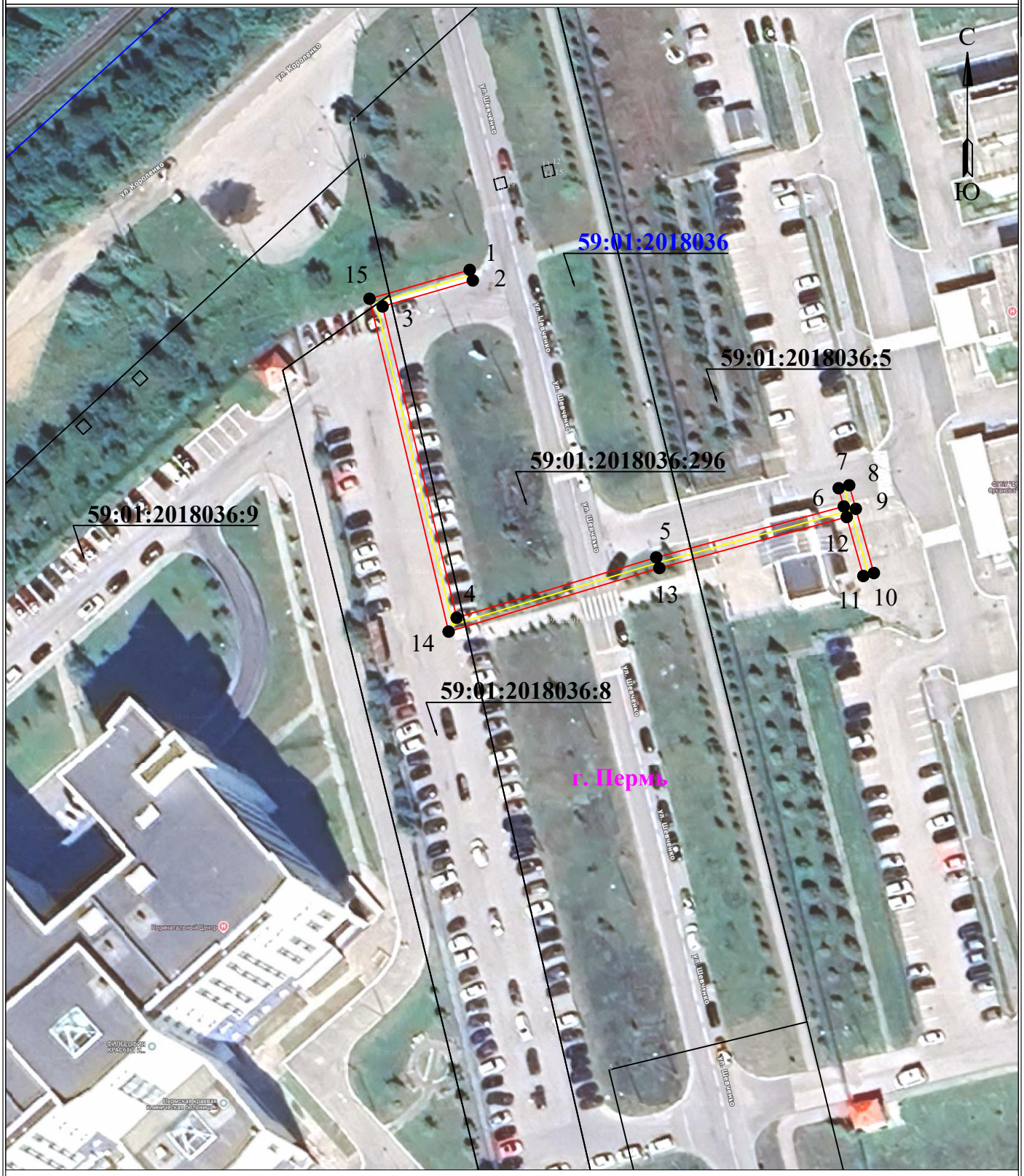

Масштаб 1:1000

Используемые условные знаки и обозначения:

- ● 1 - обозначение характерной точки границы устанавливаемого публичного сервитута
- границы земельных участков, попадающих в зону публичного сервитута
- граница кадастрового квартала
- 59:01:4413664 - номер кадастрового квартала
- граница устанавливаемого публичного сервитута
- г. Пермь - наименование населенного пункта
- ось линии, контур объекта

ГРАФИЧЕСКОЕ ОПИСАНИЕ

местоположения границ публичного сервитута

Электросетевой комплекс Подстанция 110/35/10кВ «Камская долина» (КЛ 0,4кВ от ТП-1755)
(наименование объекта, местоположение границ которого описано (далее - объект)

Раздел 1

Сведения об объекте		
№ п/п	Характеристики объекта	Описание характеристик
1	2	3
1	Местоположение объекта	Пермский край, городской округ Пермский, город Пермь
2	Площадь объекта +/- величина погрешности определения площади (Р+/- Дельта Р)	337 кв.м ± 3.78 кв.м
3	Иные характеристики объекта	Публичный сервитут устанавливается в целях эксплуатации объекта электросетевого хозяйства «Электросетевой комплекс Подстанция 110/35/10кВ «Камская долина» (КЛ 0,4кВ от ТП-1755)» (в соответствии со статьей 3.6 Федерального закона от 25 октября 2001 г. № 137-ФЗ «О введении в действие Земельного кодекса Российской Федерации»). Срок установления публичного сервитута - сорок девять лет (согласно п.1 ст. 39.45 ЗК РФ).

Раздел 2

Сведения о местоположении границ объекта					
1. Система координат МСК-59, зона 2					
2. Сведения о характерных точках границ объекта					
Обозначение характерных точек границ	Координаты, м		Метод определения координат характерной точки	Средняя квадратическая погрешность положения характерной точки (M_t), м	Описание обозначения точки на местности (при наличии)
	X	Y			
1	2	3	4	5	6
1	520557.07	2228073.08	Метод спутниковых геодезических измерений (определений)	0.10	–
2	520555.15	2228073.64	Метод спутниковых геодезических измерений (определений)	0.10	–
3	520550.43	2228057.25	Метод спутниковых геодезических измерений (определений)	0.10	–
4	520493.90	2228070.71	Метод спутниковых геодезических измерений (определений)	0.10	–
5	520504.85	2228106.97	Метод спутниковых геодезических измерений (определений)	0.10	–
6	520514.11	2228141.04	Метод спутниковых геодезических	0.10	–

			измерений (определений)		
7	520517.42	2228140.11	Метод спутниковых геодезических измерений (определений)	0.10	–
8	520517.96	2228142.03	Метод спутниковых геодезических измерений (определений)	0.10	–
9	520513.68	2228143.23	Метод спутниковых геодезических измерений (определений)	0.10	–
10	520502.02	2228146.51	Метод спутниковых геодезических измерений (определений)	0.10	–
11	520501.48	2228144.59	Метод спутниковых геодезических измерений (определений)	0.10	–
12	520512.19	2228141.58	Метод спутниковых геодезических измерений (определений)	0.10	–
13	520502.93	2228107.53	Метод спутниковых геодезических измерений (определений)	0.10	–
14	520491.38	2228069.25	Метод спутниковых геодезических измерений (определений)	0.10	–
15	520551.83	2228054.87	Метод спутниковых геодезических измерений (определений)	0.10	–
1	520557.07	2228073.08	Метод спутниковых геодезических измерений (определений)	0.10	–

3. Сведения о характерных точках части (частей) границы объекта

Обозначение характерных точек части границы	Координаты, м		Метод определения координат характерной точки	Средняя квадратическая погрешность положения характерной точки (M_t), м	Описание обозначения точки на местности (при наличии)
	X	Y			
1	2	3	4	5	6
–	–	–	–	–	–

Схема расположения границ публичного сервитута для эксплуатации объекта электросетевого хозяйства

Электросетевой комплекс Подстанция 35/6кВ «Егошихинская» (КЛ 0,4 кВ от ТП-5125, ТП-5125)

(наименование объекта)

План границ объекта

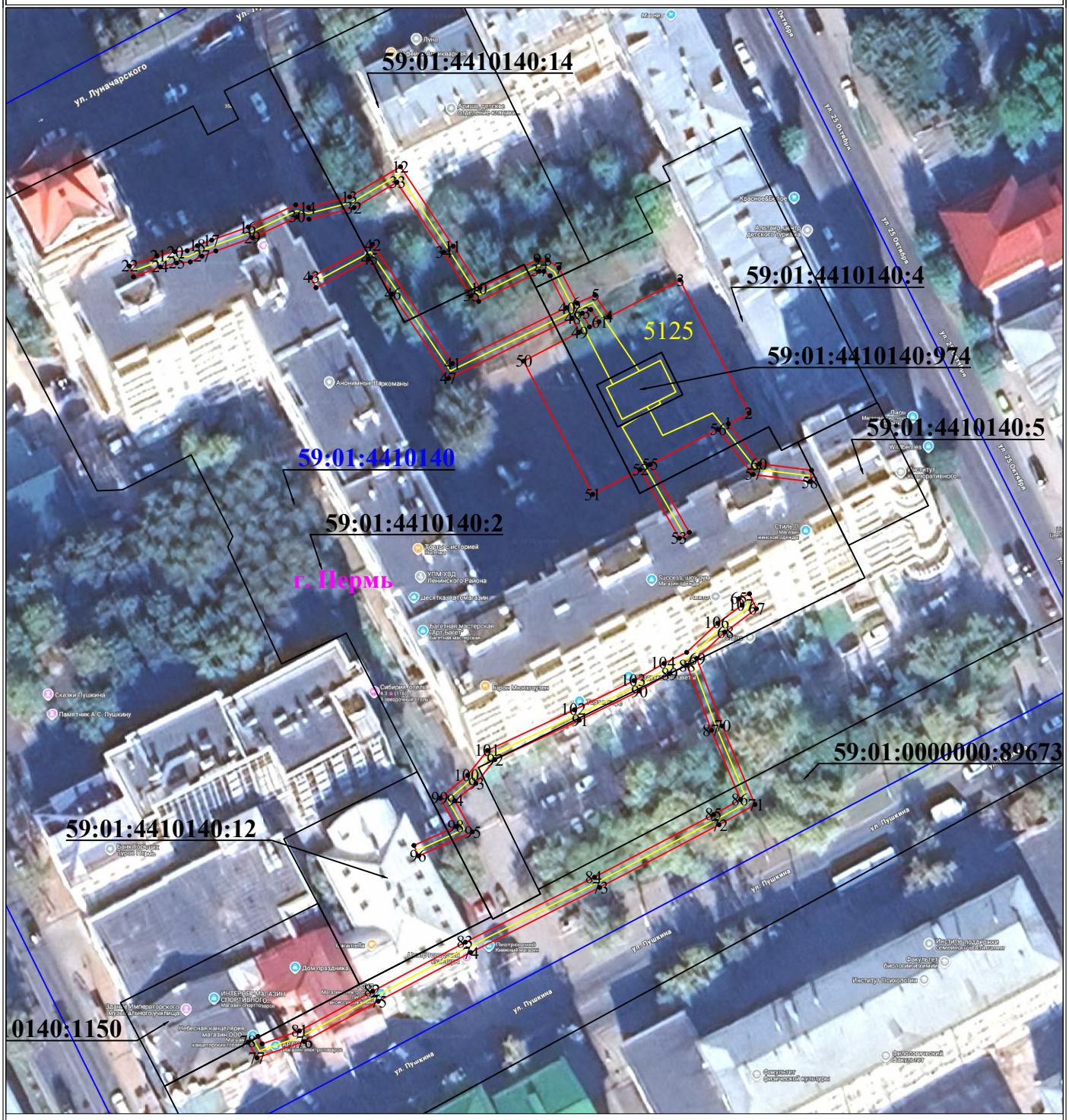

Используемые условные знаки и обозначения:

Масштаб 1:1000

- ● 1 - обозначение характерной точки границы устанавливаемого публичного сервитута
- границы земельных участков, попадающих в зону публичного сервитута
- граница кадастрового квартала
- 59:01:4413664 - номер кадастрового квартала
- граница устанавливаемого публичного сервитута
- г. Пермь - наименование населенного пункта
- ось линии, контур объекта

ГРАФИЧЕСКОЕ ОПИСАНИЕ

местоположения границ публичного сервитута

Электросетевой комплекс Подстанция 35/6кВ «Егошихинская» (КЛ 0,4 кВ от ТП-5125, ТП-5125)
(наименование объекта, местоположение границ которого описано (далее - объект)

Раздел 1

Сведения об объекте		
№ п/п	Характеристики объекта	Описание характеристик
1	2	3
1	Местоположение объекта	Пермский край, городской округ Пермский, город Пермь
2	Площадь объекта +/- величина погрешности определения площади (Р+/- Дельта Р)	1608 кв.м ± 8.16 кв.м
3	Иные характеристики объекта	Публичный сервитут устанавливается в целях эксплуатации объекта электросетевого хозяйства «Электросетевой комплекс Подстанция 35/6кВ «Егошихинская» (КЛ 0,4 кВ от ТП-5125, ТП-5125)» (в соответствии со статьей 3.6 Федерального закона от 25 октября 2001 г. № 137-ФЗ «О введении в действие Земельного кодекса Российской Федерации»). Срок установления публичного сервитута - сорок девять лет (согласно п.1 ст. 39.45 ЗК РФ).

Раздел 2

Сведения о местоположении границ объекта					
1. Система координат МСК-59, зона 2					
2. Сведения о характерных точках границ объекта					
Обозначение характерных точек границ	Координаты, м		Метод определения координат характерной точки	Средняя квадратическая погрешность положения характерной точки (M_t), м	Описание обозначения точки на местности (при наличии)
	X	Y			
1	2	3	4	5	6
Граница1(1)	–	–	–	–	–
1	517741.54	2232521.22	Метод спутниковых геодезических измерений (определений)	0.10	–
2	517743.40	2232524.81	Метод спутниковых геодезических измерений (определений)	0.10	–
3	517766.60	2232512.76	Метод спутниковых геодезических измерений (определений)	0.10	–
4	517760.22	2232500.50	Метод спутниковых геодезических измерений (определений)	0.10	–
5	517763.92	2232497.99	Метод спутниковых геодезических измерений (определений)	0.10	–

6	517762.54	2232494.90	Метод спутниковых геодезических измерений (определений)	0.10	–
7	517768.66	2232491.73	Метод спутниковых геодезических измерений (определений)	0.10	–
8	517770.07	2232489.73	Метод спутниковых геодезических измерений (определений)	0.10	–
9	517770.08	2232487.85	Метод спутниковых геодезических измерений (определений)	0.10	–
10	517765.18	2232477.99	Метод спутниковых геодезических измерений (определений)	0.10	–
11	517772.47	2232473.33	Метод спутниковых геодезических измерений (определений)	0.10	–
12	517786.28	2232464.15	Метод спутниковых геодезических измерений (определений)	0.10	–
13	517781.02	2232455.29	Метод спутниковых геодезических измерений (определений)	0.10	–
14	517779.20	2232448.16	Метод спутниковых геодезических измерений (определений)	0.10	–
15	517779.65	2232445.90	Метод спутниковых геодезических измерений (определений)	0.10	–
16	517775.78	2232437.65	Метод спутниковых геодезических измерений (определений)	0.10	–
17	517773.50	2232431.31	Метод спутниковых геодезических измерений (определений)	0.10	–
18	517772.54	2232428.79	Метод спутниковых геодезических измерений (определений)	0.10	–
19	517771.67	2232427.02	Метод спутниковых геодезических измерений (определений)	0.10	–
20	517771.50	2232424.88	Метод спутниковых геодезических измерений (определений)	0.10	–
21	517770.76	2232421.75	Метод спутниковых геодезических измерений (определений)	0.10	–
22	517769.00	2232416.98	Метод спутниковых геодезических измерений (определений)	0.10	–
23	517767.12	2232417.67	Метод спутниковых	0.10	–

			геодезических измерений (определений)		
24	517768.84	2232422.33	Метод спутниковых геодезических измерений (определений)	0.10	–
25	517769.52	2232425.19	Метод спутниковых геодезических измерений (определений)	0.10	–
26	517769.71	2232427.56	Метод спутниковых геодезических измерений (определений)	0.10	–
27	517770.70	2232429.59	Метод спутниковых геодезических измерений (определений)	0.10	–
28	517771.62	2232432.00	Метод спутниковых геодезических измерений (определений)	0.10	–
29	517773.93	2232438.42	Метод спутниковых геодезических измерений (определений)	0.10	–
30	517777.55	2232446.15	Метод спутниковых геодезических измерений (определений)	0.10	–
31	517777.15	2232448.22	Метод спутниковых геодезических измерений (определений)	0.10	–
32	517779.15	2232456.06	Метод спутниковых геодезических измерений (определений)	0.10	–
33	517783.59	2232463.54	Метод спутниковых геодезических измерений (определений)	0.10	–
34	517771.39	2232471.65	Метод спутниковых геодезических измерений (определений)	0.10	–
35	517763.85	2232476.43	Метод спутниковых геодезических измерений (определений)	0.10	–
36	517762.84	2232477.77	Метод спутниковых геодезических измерений (определений)	0.10	–
37	517768.08	2232488.31	Метод спутниковых геодезических измерений (определений)	0.10	–
38	517768.07	2232489.09	Метод спутниковых геодезических измерений (определений)	0.10	–
39	517767.30	2232490.19	Метод спутниковых геодезических измерений (определений)	0.10	–
40	517761.75	2232493.04	Метод спутниковых геодезических	0.10	–

			измерений (определений)		
41	517752.03	2232473.21	Метод спутниковых геодезических измерений (определений)	0.10	–
42	517772.77	2232459.28	Метод спутниковых геодезических измерений (определений)	0.10	–
43	517766.99	2232448.51	Метод спутниковых геодезических измерений (определений)	0.10	–
44	517765.23	2232449.45	Метод спутниковых геодезических измерений (определений)	0.10	–
45	517770.16	2232458.64	Метод спутниковых геодезических измерений (определений)	0.10	–
46	517764.13	2232462.72	Метод спутниковых геодезических измерений (определений)	0.10	–
47	517749.47	2232472.52	Метод спутниковых геодезических измерений (определений)	0.10	–
48	517759.93	2232494.02	Метод спутниковых геодезических измерений (определений)	0.10	–
49	517757.50	2232495.27	Метод спутниковых геодезических измерений (определений)	0.10	–
50	517752.45	2232485.58	Метод спутниковых геодезических измерений (определений)	0.10	–
51	517729.28	2232497.60	Метод спутниковых геодезических измерений (определений)	0.10	–
52	517733.57	2232505.86	Метод спутниковых геодезических измерений (определений)	0.10	–
53	517721.66	2232512.69	Метод спутниковых геодезических измерений (определений)	0.10	–
54	517722.65	2232514.42	Метод спутниковых геодезических измерений (определений)	0.10	–
55	517734.48	2232507.63	Метод спутниковых геодезических измерений (определений)	0.10	–
56	517740.59	2232519.40	Метод спутниковых геодезических измерений (определений)	0.10	–
57	517732.73	2232525.52	Метод спутниковых геодезических измерений	0.10	–

			(определений)		
58	517731.48	2232535.44	Метод спутниковых геодезических измерений (определений)	0.10	–
59	517733.46	2232535.69	Метод спутниковых геодезических измерений (определений)	0.10	–
60	517734.61	2232526.60	Метод спутниковых геодезических измерений (определений)	0.10	–
1	517741.54	2232521.22	Метод спутниковых геодезических измерений (определений)	0.10	–
–	–	–	–	–	–
61	517759.29	2232498.71	Метод спутниковых геодезических измерений (определений)	0.10	–
62	517758.42	2232497.04	Метод спутниковых геодезических измерений (определений)	0.10	–
63	517760.78	2232495.82	Метод спутниковых геодезических измерений (определений)	0.10	–
64	517761.41	2232497.27	Метод спутниковых геодезических измерений (определений)	0.10	–
61	517759.29	2232498.71	Метод спутниковых геодезических измерений (определений)	0.10	–
–	–	–	–	–	–
65	517711.10	2232523.06	Метод спутниковых геодезических измерений (определений)	0.10	–
66	517711.96	2232524.88	Метод спутниковых геодезических измерений (определений)	0.10	–
67	517709.35	2232526.09	Метод спутниковых геодезических измерений (определений)	0.10	–
68	517705.30	2232520.63	Метод спутниковых геодезических измерений (определений)	0.10	–
69	517700.71	2232515.71	Метод спутниковых геодезических измерений (определений)	0.10	–
70	517688.95	2232520.13	Метод спутниковых геодезических измерений (определений)	0.10	–
71	517675.28	2232525.85	Метод спутниковых геодезических измерений (определений)	0.10	–
72	517671.78	2232519.60	Метод спутниковых геодезических	0.10	–

			измерений (определений)		
73	517660.86	2232498.81	Метод спутниковых геодезических измерений (определений)	0.10	–
74	517649.55	2232476.35	Метод спутниковых геодезических измерений (определений)	0.10	–
75	517641.06	2232460.27	Метод спутниковых геодезических измерений (определений)	0.10	–
76	517634.06	2232447.37	Метод спутниковых геодезических измерений (определений)	0.10	–
77	517631.22	2232439.17	Метод спутниковых геодезических измерений (определений)	0.10	–
78	517633.94	2232437.60	Метод спутниковых геодезических измерений (определений)	0.10	–
79	517634.94	2232439.33	Метод спутниковых геодезических измерений (определений)	0.10	–
80	517633.65	2232440.08	Метод спутниковых геодезических измерений (определений)	0.10	–
81	517635.90	2232446.56	Метод спутниковых геодезических измерений (определений)	0.10	–
82	517642.82	2232459.33	Метод спутниковых геодезических измерений (определений)	0.10	–
83	517651.33	2232475.43	Метод спутниковых геодезических измерений (определений)	0.10	–
84	517662.64	2232497.90	Метод спутниковых геодезических измерений (определений)	0.10	–
85	517673.54	2232518.65	Метод спутниковых геодезических измерений (определений)	0.10	–
86	517676.16	2232523.33	Метод спутниковых геодезических измерений (определений)	0.10	–
87	517688.21	2232518.27	Метод спутниковых геодезических измерений (определений)	0.10	–
88	517699.52	2232514.02	Метод спутниковых геодезических измерений (определений)	0.10	–
89	517698.08	2232510.96	Метод спутниковых геодезических измерений	0.10	–

			(определений)		
90	517695.08	2232505.72	Метод спутниковых геодезических измерений (определений)	0.10	–
91	517689.98	2232495.27	Метод спутниковых геодезических измерений (определений)	0.10	–
92	517683.09	2232480.56	Метод спутниковых геодезических измерений (определений)	0.10	–
93	517678.97	2232477.27	Метод спутниковых геодезических измерений (определений)	0.10	–
94	517675.93	2232473.62	Метод спутниковых геодезических измерений (определений)	0.10	–
95	517670.54	2232476.67	Метод спутниковых геодезических измерений (определений)	0.10	–
96	517666.35	2232467.31	Метод спутниковых геодезических измерений (определений)	0.10	–
97	517668.17	2232466.49	Метод спутниковых геодезических измерений (определений)	0.10	–
98	517671.47	2232473.85	Метод спутниковых геодезических измерений (определений)	0.10	–
99	517676.39	2232471.06	Метод спутниковых геодезических измерений (определений)	0.10	–
100	517680.39	2232475.83	Метод спутниковых геодезических измерений (определений)	0.10	–
101	517684.71	2232479.29	Метод спутниковых геодезических измерений (определений)	0.10	–
102	517691.78	2232494.41	Метод спутниковых геодезических измерений (определений)	0.10	–
103	517696.84	2232504.78	Метод спутниковых геодезических измерений (определений)	0.10	–
104	517699.84	2232510.02	Метод спутниковых геодезических измерений (определений)	0.10	–
105	517701.78	2232513.96	Метод спутниковых геодезических измерений (определений)	0.10	–
106	517706.84	2232519.35	Метод спутниковых геодезических измерений (определений)	0.10	–

107	517709.98	2232523.59	Метод спутниковых геодезических измерений (определений)	0.10	–
65	517711.10	2232523.06	Метод спутниковых геодезических измерений (определений)	0.10	–

3. Сведения о характерных точках части (частей) границы объекта

Обозначение характерных точек части границы	Координаты, м		Метод определения координат характерной точки	Средняя квадратическая погрешность положения характерной точки (M_t), м	Описание обозначения точки на местности (при наличии)
	X	Y			
1	2	3	4	5	6
–	–	–	–	–	–

Схема расположения границ публичного сервитута
для эксплуатации объекта электросетевого хозяйства

КЛ-6кВ КТП-6445 1С - оп.№38 в сторону РП-35

(наименование объекта)

План границ объекта

Используемые условные знаки и обозначения:

Масштаб 1:2000

- ● 1 - обозначение характерной точки границы устанавливаемого публичного сервитута
- границы земельных участков, попадающих в зону публичного сервитута
- граница кадастрового квартала
- 59:01:2010331 - номер кадастрового квартала
- :123 - кадастровый номер земельного участка
- г. Пермь - наименование населенного пункта
- ось линии, контур объекта
- граница устанавливаемого публичного сервитута

ГРАФИЧЕСКОЕ ОПИСАНИЕ

местоположения границ публичного сервитута

КЛ-6кВ КТП-6445 1С - оп.№38 в сторону РП-35

(наименование объекта, местоположение границ которого описано (далее - объект)

Раздел 1

Сведения об объекте		
№ п/п	Характеристики объекта	Описание характеристик
1	2	3
1	Местоположение объекта	Пермский край, городской округ Пермский, город Пермь
2	Площадь объекта +/- величина погрешности определения площади (Р+/- Дельта Р)	1401 кв.м ± 8.14 кв.м
3	Иные характеристики объекта	Публичный сервитут устанавливается в целях эксплуатации объекта электросетевого хозяйства «КЛ-6кВ КТП-6445 1С - оп.№38 в сторону РП-35» (в соответствии со статьей 3.6 Федерального закона от 25 октября 2001 г. № 137-ФЗ «О введении в действие Земельного кодекса Российской Федерации»). Срок установления публичного сервитута - сорок девять лет (согласно п.1 ст. 39.45 ЗК РФ).

Раздел 2

Сведения о местоположении границ объекта

1. Система координат МСК-59, зона 2

2. Сведения о характерных точках границ объекта

Обозначение характерных точек границ	Координаты, м		Метод определения координат характерной точки	Средняя квадратическая погрешность положения характерной точки (M_t), м	Описание обозначения точки на местности (при наличии)
	X	Y			
1	2	3	4	5	6
1	513741.09	2234288.75	Метод спутниковых геодезических измерений (определений)	0.10	–
2	513742.20	2234290.44	Метод спутниковых геодезических измерений (определений)	0.10	–
3	513730.43	2234300.55	Метод спутниковых геодезических измерений (определений)	0.10	–
4	513723.63	2234297.71	Метод спутниковых геодезических измерений (определений)	0.10	–
5	513713.99	2234285.00	Метод спутниковых геодезических измерений (определений)	0.10	–
6	513692.55	2234248.25	Метод спутниковых геодезических измерений	0.10	–

			(определений)		
7	513672.99	2234201.27	Метод спутниковых геодезических измерений (определений)	0.10	–
8	513669.94	2234201.25	Метод спутниковых геодезических измерений (определений)	0.10	–
9	513657.28	2234184.50	Метод спутниковых геодезических измерений (определений)	0.10	–
10	513637.97	2234188.40	Метод спутниковых геодезических измерений (определений)	0.10	–
11	513587.12	2234305.29	Метод спутниковых геодезических измерений (определений)	0.10	–
12	513584.31	2234322.94	Метод спутниковых геодезических измерений (определений)	0.10	–
13	513573.26	2234342.39	Метод спутниковых геодезических измерений (определений)	0.10	–
14	513537.15	2234428.98	Метод спутниковых геодезических измерений (определений)	0.10	–
15	513498.69	2234420.47	Метод спутниковых геодезических измерений (определений)	0.10	–
16	513464.46	2234407.04	Метод спутниковых геодезических измерений (определений)	0.10	–
17	513443.26	2234403.88	Метод спутниковых геодезических измерений (определений)	0.10	–
18	513383.68	2234387.94	Метод спутниковых геодезических измерений (определений)	0.10	–
19	513374.14	2234387.98	Метод спутниковых геодезических измерений (определений)	0.10	–
20	513373.65	2234377.77	Метод спутниковых геодезических измерений (определений)	0.10	–
21	513338.12	2234373.69	Метод спутниковых геодезических измерений (определений)	0.10	–
22	513324.96	2234374.81	Метод спутниковых геодезических измерений (определений)	0.10	–
23	513322.96	2234381.54	Метод спутниковых геодезических измерений (определений)	0.10	–

24	513297.39	2234392.27	Метод спутниковых геодезических измерений (определений)	0.10	–
25	513296.62	2234390.42	Метод спутниковых геодезических измерений (определений)	0.10	–
26	513321.31	2234380.06	Метод спутниковых геодезических измерений (определений)	0.10	–
27	513323.43	2234372.93	Метод спутниковых геодезических измерений (определений)	0.10	–
28	513338.15	2234371.67	Метод спутниковых геодезических измерений (определений)	0.10	–
29	513375.57	2234375.98	Метод спутниковых геодезических измерений (определений)	0.10	–
30	513376.05	2234385.96	Метод спутниковых геодезических измерений (определений)	0.10	–
31	513383.94	2234385.94	Метод спутниковых геодезических измерений (определений)	0.10	–
32	513443.67	2234401.92	Метод спутниковых геодезических измерений (определений)	0.10	–
33	513464.98	2234405.10	Метод спутниковых геодезических измерений (определений)	0.10	–
34	513499.27	2234418.55	Метод спутниковых геодезических измерений (определений)	0.10	–
35	513535.95	2234426.67	Метод спутниковых геодезических измерений (определений)	0.10	–
36	513571.46	2234341.51	Метод спутниковых геодезических измерений (определений)	0.10	–
37	513582.39	2234322.27	Метод спутниковых геодезических измерений (определений)	0.10	–
38	513585.18	2234304.73	Метод спутниковых геодезических измерений (определений)	0.10	–
39	513636.55	2234186.65	Метод спутниковых геодезических измерений (определений)	0.10	–
40	513658.12	2234182.29	Метод спутниковых геодезических измерений (определений)	0.10	–
41	513670.94	2234199.25	Метод спутниковых	0.10	–

			геодезических измерений (определений)		
42	513674.33	2234199.27	Метод спутниковых геодезических измерений (определений)	0.10	–
43	513694.35	2234247.35	Метод спутниковых геодезических измерений (определений)	0.10	–
44	513715.66	2234283.90	Метод спутниковых геодезических измерений (определений)	0.10	–
45	513724.90	2234296.07	Метод спутниковых геодезических измерений (определений)	0.10	–
46	513730.06	2234298.23	Метод спутниковых геодезических измерений (определений)	0.10	–
1	513741.09	2234288.75	Метод спутниковых геодезических измерений (определений)	0.10	–

3. Сведения о характерных точках части (частей) границы объекта

Обозначение характерных точек части границы	Координаты, м		Метод определения координат характерной точки	Средняя квадратическая погрешность положения характерной точки (M_t), м	Описание обозначения точки на местности (при наличии)
	X	Y			
1	2	3	4	5	6
–	–	–	–	–	–

Схема расположения границ публичного сервитута
для эксплуатации объекта электросетевого хозяйства

КЛ-6кВ Восстания РП-62, КЛ-6кВ Красноярский ПС Балмошная

(наименование объекта)

План границ объекта

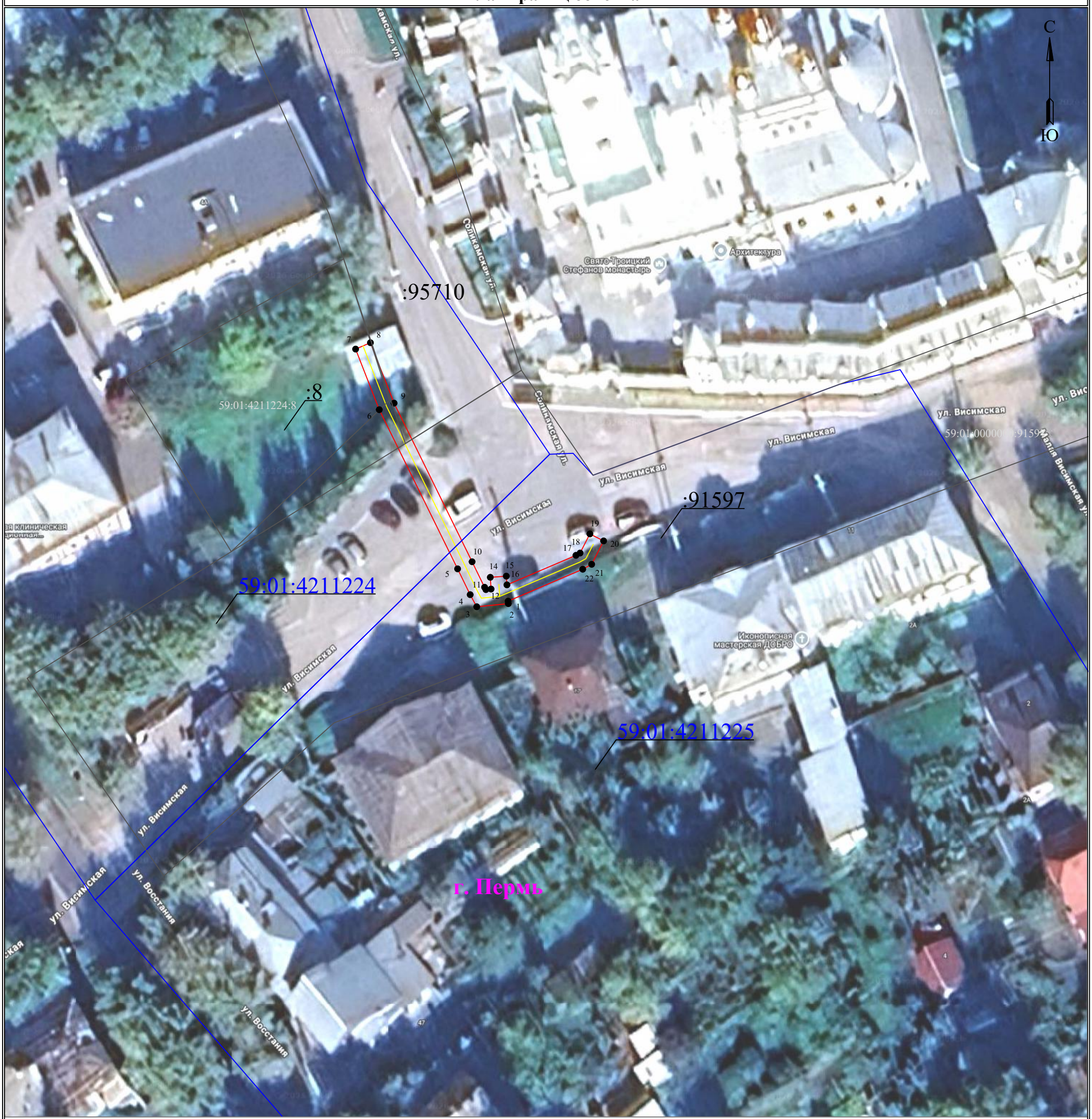

Масштаб 1:500

Используемые условные знаки и обозначения:

- ● 1 - обозначение характерной точки границы устанавливаемого публичного сервитута
- границы земельных участков, попадающих в зону публичного сервитута
- граница кадастрового квартала
- 59:01:4413664 - номер кадастрового квартала
- граница устанавливаемого публичного сервитута
- г. Пермь - наименование населенного пункта
- ось линии, контур объекта

ГРАФИЧЕСКОЕ ОПИСАНИЕ

местоположения границ публичного сервитута

КЛ-6кВ Восстания РП-62, КЛ-6кВ Красноярский ПС Балмошная

(наименование объекта, местоположение границ которого описано (далее - объект)

Раздел 1

Сведения об объекте		
№ п/п	Характеристики объекта	Описание характеристик
1	2	3
1	Местоположение объекта	Пермский край, городской округ Пермский, город Пермь
2	Площадь объекта +/- величина погрешности определения площади (Р+/- Дельта Р)	115 кв.м ± 2.14 кв.м
3	Иные характеристики объекта	Публичный сервитут устанавливается в целях эксплуатации объекта электросетевого хозяйства «КЛ-6кВ Восстания РП-62, КЛ-6кВ Красноярский ПС Балмошная» (в соответствии со статьей 3.6 Федерального закона от 25 октября 2001 г. № 137-ФЗ «О введении в действие Земельного кодекса Российской Федерации»). Срок установления публичного сервитута - сорок девять лет (согласно п.1 ст. 39.45 ЗК РФ).

Раздел 2

Сведения о местоположении границ объекта					
1. Система координат МСК-59, зона 2					
2. Сведения о характерных точках границ объекта					
Обозначение характерных точек границ	Координаты, м		Метод определения координат характерной точки	Средняя квадратическая погрешность положения характерной точки (M_t), м	Описание обозначения точки на местности (при наличии)
	X	Y			
1	2	3	4	5	6
1	520704.58	2236504.88	Метод спутниковых геодезических измерений (определений)	0.10	–
2	520704.26	2236504.91	Метод спутниковых геодезических измерений (определений)	0.10	–
3	520703.85	2236500.81	Метод спутниковых геодезических измерений (определений)	0.10	–
4	520705.42	2236499.96	Метод спутниковых геодезических измерений (определений)	0.10	–
5	520708.77	2236498.33	Метод спутниковых геодезических измерений (определений)	0.10	–
6	520729.41	2236488.17	Метод спутниковых геодезических	0.10	–

			измерений (определений)		
7	520737.27	2236485.10	Метод спутниковых геодезических измерений (определений)	0.10	–
8	520738.10	2236487.02	Метод спутниковых геодезических измерений (определений)	0.10	–
9	520730.26	2236490.09	Метод спутниковых геодезических измерений (определений)	0.10	–
10	520709.69	2236500.21	Метод спутниковых геодезических измерений (определений)	0.10	–
11	520706.38	2236501.83	Метод спутниковых геодезических измерений (определений)	0.10	–
12	520706.08	2236502.00	Метод спутниковых геодезических измерений (определений)	0.10	–
13	520706.15	2236502.67	Метод спутниковых геодезических измерений (определений)	0.10	–
14	520707.67	2236502.57	Метод спутниковых геодезических измерений (определений)	0.10	–
15	520707.82	2236504.65	Метод спутниковых геодезических измерений (определений)	0.10	–
16	520706.69	2236504.73	Метод спутниковых геодезических измерений (определений)	0.10	–
17	520710.52	2236513.68	Метод спутниковых геодезических измерений (определений)	0.10	–
18	520710.82	2236514.22	Метод спутниковых геодезических измерений (определений)	0.10	–
19	520713.30	2236515.49	Метод спутниковых геодезических измерений (определений)	0.10	–
20	520712.39	2236517.27	Метод спутниковых геодезических измерений (определений)	0.10	–
21	520709.36	2236515.72	Метод спутниковых геодезических измерений (определений)	0.10	–
22	520708.72	2236514.56	Метод спутниковых геодезических измерений (определений)	0.10	–
1	520704.58	2236504.88	Метод спутниковых геодезических измерений	0.10	–

			(определений)		
3. Сведения о характерных точках части (частей) границы объекта					
Обозначение характерных точек части границы	Координаты, м		Метод определения координат характерной точки	Средняя квадратическая погрешность положения характерной точки (M_t), м	Описание обозначения точки на местности (при наличии)
	X	Y			
1	2	3	4	5	6
–	–	–	–	–	–

Схема расположения границ публичного сервитута
для эксплуатации объекта электросетевого хозяйства

КЛ-6кВ БКТП-7482 - т.врезки в ст.ТП-0010 (7), КЛ-6кВ БКТП-7482 - ТП-7158, КЛ-6кВ ПС Балатовская - ТП-7158

(наименование объекта)

План границ объекта

Используемые условные знаки и обозначения:

Масштаб 1:2000

- ● 1 — **- обозначение характерной точки границы устанавливаемого публичного сервитута**
- **- границы земельных участков, попадающих в зону публичного сервитута**
- **- граница кадастрового квартала**
- 59:01:3810290 — **- номер кадастрового квартала**
- **- граница устанавливаемого публичного сервитута**
- г. Пермь — **- наименование населенного пункта**
- **- ось линии, контур объекта**

ГРАФИЧЕСКОЕ ОПИСАНИЕ

местоположения границ публичного сервитута

КЛ-6кВ БКТП-7482 - т.врезки в ст.ТП-0010 (7), КЛ-6кВ БКТП-7482 - ТП-7158, КЛ-6кВ ПС Балатовская - ТП-7158

(наименование объекта, местоположение границ которого описано (далее - объект)

Раздел 1

Сведения об объекте		
№ п/п	Характеристики объекта	Описание характеристик
1	2	3
1	Местоположение объекта	Пермский край, городской округ Пермский, город Пермь
2	Площадь объекта +/- величина погрешности определения площади (Р+/- Дельта Р)	444 кв.м ± 5.19 кв.м
3	Иные характеристики объекта	Публичный сервитут устанавливается в целях эксплуатации объекта электросетевого хозяйства «КЛ-6кВ БКТП-7482 - т.врезки в ст.ТП-0010 (7), КЛ-6кВ БКТП-7482 - ТП-7158, КЛ-6кВ ПС Балатовская - ТП-7158» (в соответствии со статьей 3.6 Федерального закона от 25 октября 2001 г. № 137-ФЗ «О введении в действие Земельного кодекса Российской Федерации»). Срок установления публичного сервитута - сорок девять лет (согласно п.1 ст. 39.45 ЗК РФ).

Раздел 2

Сведения о местоположении границ объекта					
1. Система координат МСК-59, зона 2					
2. Сведения о характерных точках границ объекта					
Обозначение характерных точек границ	Координаты, м		Метод определения координат характерной точки	Средняя квадратическая погрешность положения характерной точки (M_t), м	Описание обозначения точки на местности (при наличии)
	X	Y			
1	2	3	4	5	6
Граница1(1)	–	–	–	–	–
1	513924.52	2228524.10	Метод спутниковых геодезических измерений (определений)	0.10	–
2	513922.85	2228524.44	Метод спутниковых геодезических измерений (определений)	0.10	–
3	513921.66	2228519.44	Метод спутниковых геодезических измерений (определений)	0.10	–
4	513926.43	2228518.50	Метод спутниковых геодезических измерений (определений)	0.10	–
5	513927.15	2228522.10	Метод спутниковых геодезических измерений (определений)	0.10	–

6	513932.32	2228535.62	Метод спутниковых геодезических измерений (определений)	0.10	–
7	513929.47	2228537.08	Метод спутниковых геодезических измерений (определений)	0.10	–
1	513924.52	2228524.10	Метод спутниковых геодезических измерений (определений)	0.10	–
Граница1(2)	–	–	–	–	–
8	513642.17	2228578.04	Метод спутниковых геодезических измерений (определений)	0.10	–
9	513642.67	2228578.09	Метод спутниковых геодезических измерений (определений)	0.10	–
10	513643.05	2228578.25	Метод спутниковых геодезических измерений (определений)	0.10	–
11	513645.70	2228579.06	Метод спутниковых геодезических измерений (определений)	0.10	–
12	513650.74	2228580.75	Метод спутниковых геодезических измерений (определений)	0.10	–
13	513654.49	2228581.98	Метод спутниковых геодезических измерений (определений)	0.10	–
14	513655.74	2228582.38	Метод спутниковых геодезических измерений (определений)	0.10	–
15	513657.35	2228582.95	Метод спутниковых геодезических измерений (определений)	0.10	–
16	513657.49	2228583.00	Метод спутниковых геодезических измерений (определений)	0.10	–
17	513657.74	2228583.02	Метод спутниковых геодезических измерений (определений)	0.10	–
18	513658.44	2228582.85	Метод спутниковых геодезических измерений (определений)	0.10	–
19	513658.69	2228582.81	Метод спутниковых геодезических измерений (определений)	0.10	–
20	513658.85	2228582.69	Метод спутниковых геодезических измерений (определений)	0.10	–
21	513659.35	2228582.36	Метод спутниковых геодезических измерений (определений)	0.10	–

22	513659.52	2228582.23	Метод спутниковых геодезических измерений (определений)	0.10	–
23	513659.64	2228582.00	Метод спутниковых геодезических измерений (определений)	0.10	–
24	513659.91	2228581.40	Метод спутниковых геодезических измерений (определений)	0.10	–
25	513659.47	2228579.71	Метод спутниковых геодезических измерений (определений)	0.10	–
26	513663.67	2228578.60	Метод спутниковых геодезических измерений (определений)	0.10	–
27	513664.63	2228582.85	Метод спутниковых геодезических измерений (определений)	0.10	–
28	513661.20	2228583.76	Метод спутниковых геодезических измерений (определений)	0.10	–
29	513660.59	2228584.17	Метод спутниковых геодезических измерений (определений)	0.10	–
30	513660.09	2228584.52	Метод спутниковых геодезических измерений (определений)	0.10	–
31	513659.51	2228584.90	Метод спутниковых геодезических измерений (определений)	0.10	–
32	513658.89	2228585.00	Метод спутниковых геодезических измерений (определений)	0.10	–
33	513657.94	2228585.23	Метод спутниковых геодезических измерений (определений)	0.10	–
34	513657.02	2228585.18	Метод спутниковых геодезических измерений (определений)	0.10	–
35	513656.59	2228585.01	Метод спутниковых геодезических измерений (определений)	0.10	–
36	513655.04	2228584.46	Метод спутниковых геодезических измерений (определений)	0.10	–
37	513653.81	2228584.06	Метод спутниковых геодезических измерений (определений)	0.10	–
38	513650.05	2228582.84	Метод спутниковых геодезических измерений (определений)	0.10	–
39	513645.03	2228581.15	Метод спутниковых	0.10	–

			геодезических измерений (определений)		
40	513642.29	2228580.31	Метод спутниковых геодезических измерений (определений)	0.10	–
41	513642.15	2228580.25	Метод спутниковых геодезических измерений (определений)	0.10	–
42	513635.25	2228580.27	Метод спутниковых геодезических измерений (определений)	0.10	–
43	513628.70	2228580.31	Метод спутниковых геодезических измерений (определений)	0.10	–
44	513621.54	2228580.40	Метод спутниковых геодезических измерений (определений)	0.10	–
45	513621.21	2228580.41	Метод спутниковых геодезических измерений (определений)	0.10	–
46	513620.59	2228580.56	Метод спутниковых геодезических измерений (определений)	0.10	–
47	513619.65	2228580.79	Метод спутниковых геодезических измерений (определений)	0.10	–
48	513618.47	2228580.96	Метод спутниковых геодезических измерений (определений)	0.10	–
49	513618.18	2228581.02	Метод спутниковых геодезических измерений (определений)	0.10	–
50	513617.34	2228581.35	Метод спутниковых геодезических измерений (определений)	0.10	–
51	513615.66	2228581.98	Метод спутниковых геодезических измерений (определений)	0.10	–
52	513615.02	2228582.17	Метод спутниковых геодезических измерений (определений)	0.10	–
53	513614.73	2228582.35	Метод спутниковых геодезических измерений (определений)	0.10	–
54	513612.82	2228583.37	Метод спутниковых геодезических измерений (определений)	0.10	–
55	513610.04	2228585.56	Метод спутниковых геодезических измерений (определений)	0.10	–
56	513603.80	2228590.21	Метод спутниковых геодезических	0.10	–

			измерений (определений)		
57	513603.16	2228590.67	Метод спутниковых геодезических измерений (определений)	0.10	–
58	513598.90	2228592.65	Метод спутниковых геодезических измерений (определений)	0.10	–
59	513597.94	2228593.04	Метод спутниковых геодезических измерений (определений)	0.10	–
60	513596.23	2228593.83	Метод спутниковых геодезических измерений (определений)	0.10	–
61	513583.83	2228598.77	Метод спутниковых геодезических измерений (определений)	0.10	–
62	513582.67	2228599.25	Метод спутниковых геодезических измерений (определений)	0.10	–
63	513581.98	2228599.50	Метод спутниковых геодезических измерений (определений)	0.10	–
64	513581.96	2228599.63	Метод спутниковых геодезических измерений (определений)	0.10	–
65	513581.93	2228599.90	Метод спутниковых геодезических измерений (определений)	0.10	–
66	513581.90	2228601.12	Метод спутниковых геодезических измерений (определений)	0.10	–
67	513582.06	2228605.12	Метод спутниковых геодезических измерений (определений)	0.10	–
68	513582.10	2228607.51	Метод спутниковых геодезических измерений (определений)	0.10	–
69	513582.06	2228608.04	Метод спутниковых геодезических измерений (определений)	0.10	–
70	513581.60	2228611.92	Метод спутниковых геодезических измерений (определений)	0.10	–
71	513581.50	2228612.99	Метод спутниковых геодезических измерений (определений)	0.10	–
72	513581.40	2228613.85	Метод спутниковых геодезических измерений (определений)	0.10	–
73	513581.22	2228614.36	Метод спутниковых геодезических измерений	0.10	–

			(определений)		
74	513581.00	2228614.94	Метод спутниковых геодезических измерений (определений)	0.10	–
75	513580.47	2228616.52	Метод спутниковых геодезических измерений (определений)	0.10	–
76	513578.53	2228622.15	Метод спутниковых геодезических измерений (определений)	0.10	–
77	513578.26	2228622.92	Метод спутниковых геодезических измерений (определений)	0.10	–
78	513577.89	2228623.46	Метод спутниковых геодезических измерений (определений)	0.10	–
79	513577.56	2228623.77	Метод спутниковых геодезических измерений (определений)	0.10	–
80	513577.11	2228624.15	Метод спутниковых геодезических измерений (определений)	0.10	–
81	513576.48	2228624.25	Метод спутниковых геодезических измерений (определений)	0.10	–
82	513575.98	2228624.27	Метод спутниковых геодезических измерений (определений)	0.10	–
83	513575.44	2228624.12	Метод спутниковых геодезических измерений (определений)	0.10	–
84	513575.03	2228623.98	Метод спутниковых геодезических измерений (определений)	0.10	–
85	513573.34	2228623.60	Метод спутниковых геодезических измерений (определений)	0.10	–
86	513572.93	2228623.50	Метод спутниковых геодезических измерений (определений)	0.10	–
87	513572.92	2228623.65	Метод спутниковых геодезических измерений (определений)	0.10	–
88	513572.72	2228624.10	Метод спутниковых геодезических измерений (определений)	0.10	–
89	513571.08	2228627.28	Метод спутниковых геодезических измерений (определений)	0.10	–
90	513570.88	2228627.71	Метод спутниковых геодезических измерений (определений)	0.10	–

91	513570.69	2228628.17	Метод спутниковых геодезических измерений (определений)	0.10	–
92	513570.52	2228628.37	Метод спутниковых геодезических измерений (определений)	0.10	–
93	513570.58	2228628.50	Метод спутниковых геодезических измерений (определений)	0.10	–
94	513571.72	2228629.30	Метод спутниковых геодезических измерений (определений)	0.10	–
95	513573.66	2228630.63	Метод спутниковых геодезических измерений (определений)	0.10	–
96	513580.52	2228635.54	Метод спутниковых геодезических измерений (определений)	0.10	–
97	513585.37	2228639.08	Метод спутниковых геодезических измерений (определений)	0.10	–
98	513586.13	2228639.63	Метод спутниковых геодезических измерений (определений)	0.10	–
99	513586.61	2228640.10	Метод спутниковых геодезических измерений (определений)	0.10	–
100	513587.22	2228640.90	Метод спутниковых геодезических измерений (определений)	0.10	–
101	513587.40	2228641.44	Метод спутниковых геодезических измерений (определений)	0.10	–
102	513587.44	2228641.88	Метод спутниковых геодезических измерений (определений)	0.10	–
103	513587.29	2228642.42	Метод спутниковых геодезических измерений (определений)	0.10	–
104	513587.01	2228643.27	Метод спутниковых геодезических измерений (определений)	0.10	–
105	513586.17	2228645.62	Метод спутниковых геодезических измерений (определений)	0.10	–
106	513584.38	2228650.73	Метод спутниковых геодезических измерений (определений)	0.10	–
107	513587.20	2228651.61	Метод спутниковых геодезических измерений (определений)	0.10	–
108	513592.72	2228653.25	Метод спутниковых	0.10	–

			геодезических измерений (определений)		
109	513592.12	2228655.37	Метод спутниковых геодезических измерений (определений)	0.10	–
110	513586.56	2228653.72	Метод спутниковых геодезических измерений (определений)	0.10	–
111	513583.01	2228652.62	Метод спутниковых геодезических измерений (определений)	0.10	–
112	513582.56	2228652.00	Метод спутниковых геодезических измерений (определений)	0.10	–
113	513582.24	2228651.48	Метод спутниковых геодезических измерений (определений)	0.10	–
114	513582.04	2228650.73	Метод спутниковых геодезических измерений (определений)	0.10	–
115	513584.10	2228644.88	Метод спутниковых геодезических измерений (определений)	0.10	–
116	513584.93	2228642.56	Метод спутниковых геодезических измерений (определений)	0.10	–
117	513585.17	2228641.83	Метод спутниковых геодезических измерений (определений)	0.10	–
118	513584.97	2228641.56	Метод спутниковых геодезических измерений (определений)	0.10	–
119	513584.71	2228641.31	Метод спутниковых геодезических измерений (определений)	0.10	–
120	513584.08	2228640.86	Метод спутниковых геодезических измерений (определений)	0.10	–
121	513579.23	2228637.32	Метод спутниковых геодезических измерений (определений)	0.10	–
122	513572.38	2228632.44	Метод спутниковых геодезических измерений (определений)	0.10	–
123	513570.47	2228631.11	Метод спутниковых геодезических измерений (определений)	0.10	–
124	513569.21	2228630.25	Метод спутниковых геодезических измерений (определений)	0.10	–
125	513568.72	2228629.76	Метод спутниковых геодезических	0.10	–

			измерений (определений)		
126	513568.55	2228629.37	Метод спутниковых геодезических измерений (определений)	0.10	–
127	513568.30	2228628.96	Метод спутниковых геодезических измерений (определений)	0.10	–
128	513568.17	2228628.31	Метод спутниковых геодезических измерений (определений)	0.10	–
129	513568.33	2228627.72	Метод спутниковых геодезических измерений (определений)	0.10	–
130	513568.56	2228627.29	Метод спутниковых геодезических измерений (определений)	0.10	–
131	513568.78	2228627.02	Метод спутниковых геодезических измерений (определений)	0.10	–
132	513568.85	2228626.85	Метод спутниковых геодезических измерений (определений)	0.10	–
133	513569.10	2228626.31	Метод спутниковых геодезических измерений (определений)	0.10	–
134	513570.40	2228623.84	Метод спутниковых геодезических измерений (определений)	0.10	–
135	513572.56	2228621.84	Метод спутниковых геодезических измерений (определений)	0.10	–
136	513571.67	2228620.87	Метод спутниковых геодезических измерений (определений)	0.10	–
137	513572.75	2228621.19	Метод спутниковых геодезических измерений (определений)	0.10	–
138	513573.16	2228621.29	Метод спутниковых геодезических измерений (определений)	0.10	–
139	513573.84	2228621.44	Метод спутниковых геодезических измерений (определений)	0.10	–
140	513575.60	2228621.86	Метод спутниковых геодезических измерений (определений)	0.10	–
141	513576.06	2228622.00	Метод спутниковых геодезических измерений (определений)	0.10	–
142	513576.21	2228622.04	Метод спутниковых геодезических измерений	0.10	–

			(определений)		
143	513576.28	2228621.90	Метод спутниковых геодезических измерений (определений)	0.10	–
144	513576.45	2228621.42	Метод спутниковых геодезических измерений (определений)	0.10	–
145	513578.38	2228615.81	Метод спутниковых геодезических измерений (определений)	0.10	–
146	513578.92	2228614.23	Метод спутниковых геодезических измерений (определений)	0.10	–
147	513579.15	2228613.60	Метод спутниковых геодезических измерений (определений)	0.10	–
148	513579.25	2228613.31	Метод спутниковых геодезических измерений (определений)	0.10	–
149	513579.31	2228612.76	Метод спутниковых геодезических измерений (определений)	0.10	–
150	513579.41	2228611.69	Метод спутниковых геодезических измерений (определений)	0.10	–
151	513579.86	2228607.83	Метод спутниковых геодезических измерений (определений)	0.10	–
152	513579.89	2228607.44	Метод спутниковых геодезических измерений (определений)	0.10	–
153	513579.85	2228605.17	Метод спутниковых геодезических измерений (определений)	0.10	–
154	513579.70	2228601.12	Метод спутниковых геодезических измерений (определений)	0.10	–
155	513579.73	2228599.75	Метод спутниковых геодезических измерений (определений)	0.10	–
156	513579.78	2228599.28	Метод спутниковых геодезических измерений (определений)	0.10	–
157	513579.89	2228598.78	Метод спутниковых геодезических измерений (определений)	0.10	–
158	513580.22	2228598.08	Метод спутниковых геодезических измерений (определений)	0.10	–
159	513580.91	2228597.56	Метод спутниковых геодезических измерений (определений)	0.10	–

160	513581.86	2228597.19	Метод спутниковых геодезических измерений (определений)	0.10	–
161	513582.99	2228596.73	Метод спутниковых геодезических измерений (определений)	0.10	–
162	513595.36	2228591.81	Метод спутниковых геодезических измерений (определений)	0.10	–
163	513597.05	2228591.04	Метод спутниковых геодезических измерений (определений)	0.10	–
164	513598.00	2228590.63	Метод спутниковых геодезических измерений (определений)	0.10	–
165	513602.04	2228588.77	Метод спутниковых геодезических измерений (определений)	0.10	–
166	513602.50	2228588.43	Метод спутниковых геодезических измерений (определений)	0.10	–
167	513608.70	2228583.81	Метод спутниковых геодезических измерений (определений)	0.10	–
168	513611.61	2228581.52	Метод спутниковых геодезических измерений (определений)	0.10	–
169	513613.65	2228580.44	Метод спутниковых геодезических измерений (определений)	0.10	–
170	513614.13	2228580.15	Метод спутниковых геодезических измерений (определений)	0.10	–
171	513614.95	2228579.90	Метод спутниковых геодезических измерений (определений)	0.10	–
172	513616.54	2228579.31	Метод спутниковых геодезических измерений (определений)	0.10	–
173	513617.52	2228578.92	Метод спутниковых геодезических измерений (определений)	0.10	–
174	513618.07	2228578.79	Метод спутниковых геодезических измерений (определений)	0.10	–
175	513619.25	2228578.62	Метод спутниковых геодезических измерений (определений)	0.10	–
176	513620.06	2228578.44	Метод спутниковых геодезических измерений (определений)	0.10	–
177	513620.88	2228578.22	Метод спутниковых	0.10	–

			геодезических измерений (определений)		
178	513621.48	2228578.20	Метод спутниковых геодезических измерений (определений)	0.10	–
179	513628.67	2228578.12	Метод спутниковых геодезических измерений (определений)	0.10	–
180	513635.24	2228578.06	Метод спутниковых геодезических измерений (определений)	0.10	–
8	513642.17	2228578.04	Метод спутниковых геодезических измерений (определений)	0.10	–

3. Сведения о характерных точках части (частей) границы объекта

Обозначение характерных точек части границы	Координаты, м		Метод определения координат характерной точки	Средняя квадратическая погрешность положения характерной точки (M_t), м	Описание обозначения точки на местности (при наличии)
	X	Y			
1	2	3	4	5	6
–	–	–	–	–	–

Схема расположения границ публичного сервитута
для эксплуатации объекта электросетевого хозяйства
КЛ-6кВ ТП-7237 - ТП-0559(7), КЛ-6кВ ТП-7237 - ТП-0559(7) 1С, КЛ-6кВ ТП-7237 - ТП-0559(7) 2С

(наименование объекта)

План границ объекта

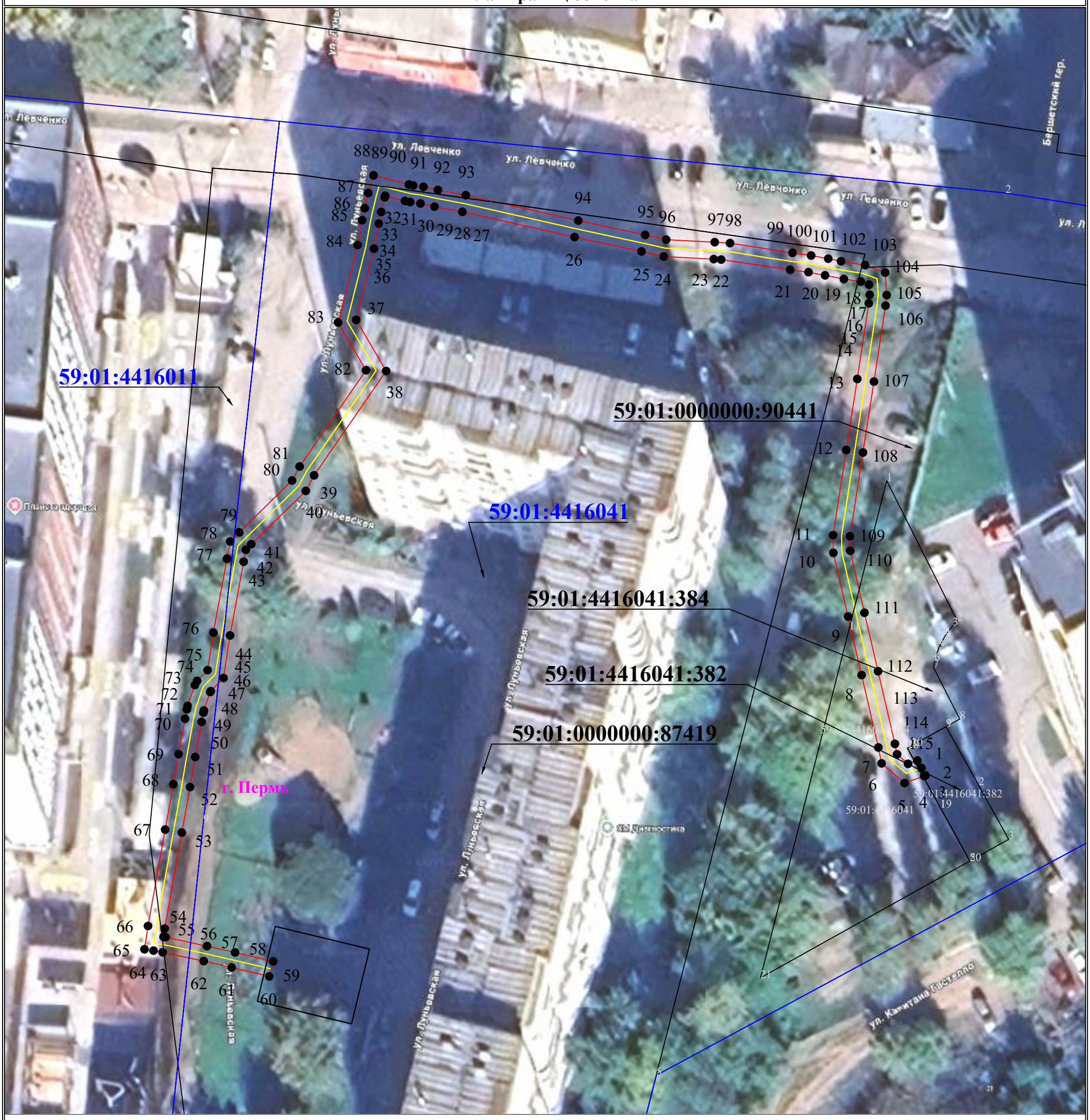

Используемые условные знаки и обозначения:

Масштаб 1:500

- ● 1 — обозначение характерной точки границы устанавливаемого публичного сервитута
- границы земельных участков, попадающих в зону публичного сервитута
- граница кадастрового квартала
- 59:01:3810290 — номер кадастрового квартала
- граница устанавливаемого публичного сервитута
- г. Пермь — наименование населенного пункта
- ось линии, контур объекта

ГРАФИЧЕСКОЕ ОПИСАНИЕ

местоположения границ публичного сервитута

КЛ-6кВ ТП-7237 - ТП-0559(7), КЛ-6кВ ТП-7237 - ТП-0559(7) 1С, КЛ-6кВ ТП-7237 - ТП-0559(7) 2С

(наименование объекта, местоположение границ которого описано (далее - объект)

Раздел 1

Сведения об объекте		
№ п/п	Характеристики объекта	Описание характеристик
1	2	3
1	Местоположение объекта	Пермский край, городской округ Пермский, город Пермь
2	Площадь объекта +/- величина погрешности определения площади (Р+/- Дельта Р)	565 кв.м ± 4.75 кв.м
3	Иные характеристики объекта	Публичный сервитут устанавливается в целях эксплуатации объекта электросетевого хозяйства «КЛ-6кВ ТП-7237 - ТП-0559(7), КЛ-6кВ ТП-7237 - ТП-0559(7) 1С, КЛ-6кВ ТП-7237 - ТП-0559(7) 2С» (в соответствии со статьей 3.6 Федерального закона от 25 октября 2001 г. № 137-ФЗ «О введении в действие Земельного кодекса Российской Федерации»). Срок установления публичного сервитута - сорок девять лет (согласно п.1 ст. 39.45 ЗК РФ).

Раздел 2

Сведения о местоположении границ объекта					
1. Система координат МСК-59, зона 2					
2. Сведения о характерных точках границ объекта					
Обозначение характерных точек границ	Координаты, м		Метод определения координат характерной точки	Средняя квадратическая погрешность положения характерной точки (M_t), м	Описание обозначения точки на местности (при наличии)
	X	Y			
1	2	3	4	5	6
1	515462.54	2230609.85	Метод спутниковых геодезических измерений (определений)	0.10	–
2	515461.57	2230610.38	Метод спутниковых геодезических измерений (определений)	0.10	–
3	515460.59	2230610.90	Метод спутниковых геодезических измерений (определений)	0.10	–
4	515460.53	2230610.75	Метод спутниковых геодезических измерений (определений)	0.10	–
5	515459.61	2230608.19	Метод спутниковых геодезических измерений (определений)	0.10	–
6	515462.17	2230605.21	Метод спутниковых геодезических	0.10	–

			измерений (определений)		
7	515464.24	2230604.79	Метод спутниковых геодезических измерений (определений)	0.10	–
8	515473.65	2230602.61	Метод спутниковых геодезических измерений (определений)	0.10	–
9	515481.26	2230600.85	Метод спутниковых геодезических измерений (определений)	0.10	–
10	515489.54	2230598.94	Метод спутниковых геодезических измерений (определений)	0.10	–
11	515491.84	2230598.91	Метод спутниковых геодезических измерений (определений)	0.10	–
12	515502.91	2230600.62	Метод спутниковых геодезических измерений (определений)	0.10	–
13	515512.14	2230602.05	Метод спутниковых геодезических измерений (определений)	0.10	–
14	515521.97	2230603.54	Метод спутниковых геодезических измерений (определений)	0.10	–
15	515523.09	2230603.67	Метод спутниковых геодезических измерений (определений)	0.10	–
16	515524.40	2230603.58	Метод спутниковых геодезических измерений (определений)	0.10	–
17	515524.80	2230602.50	Метод спутниковых геодезических измерений (определений)	0.10	–
18	515525.13	2230600.31	Метод спутниковых геодезических измерений (определений)	0.10	–
19	515525.61	2230597.86	Метод спутниковых геодезических измерений (определений)	0.10	–
20	515526.02	2230595.71	Метод спутниковых геодезических измерений (определений)	0.10	–
21	515526.34	2230593.32	Метод спутниковых геодезических измерений (определений)	0.10	–
22	515527.66	2230584.36	Метод спутниковых геодезических измерений (определений)	0.10	–
23	515527.72	2230583.40	Метод спутниковых геодезических измерений	0.10	–

			(определений)		
24	515528.06	2230576.90	Метод спутниковых геодезических измерений (определений)	0.10	–
25	515528.72	2230574.01	Метод спутниковых геодезических измерений (определений)	0.10	–
26	515530.58	2230565.31	Метод спутниковых геодезических измерений (определений)	0.10	–
27	515533.87	2230550.73	Метод спутниковых геодезических измерений (определений)	0.10	–
28	515534.54	2230547.11	Метод спутниковых геодезических измерений (определений)	0.10	–
29	515534.95	2230545.28	Метод спутниковых геодезических измерений (определений)	0.10	–
30	515535.14	2230543.95	Метод спутниковых геодезических измерений (определений)	0.10	–
31	515535.28	2230543.27	Метод спутниковых геодезических измерений (определений)	0.10	–
32	515535.95	2230540.69	Метод спутниковых геодезических измерений (определений)	0.10	–
33	515535.75	2230540.64	Метод спутниковых геодезических измерений (определений)	0.10	–
34	515533.85	2230540.18	Метод спутниковых геодезических измерений (определений)	0.10	–
35	515532.34	2230539.86	Метод спутниковых геодезических измерений (определений)	0.10	–
36	515529.08	2230539.25	Метод спутниковых геодезических измерений (определений)	0.10	–
37	515519.82	2230536.93	Метод спутниковых геодезических измерений (определений)	0.10	–
38	515513.17	2230540.83	Метод спутниковых геодезических измерений (определений)	0.10	–
39	515499.61	2230531.46	Метод спутниковых геодезических измерений (определений)	0.10	–
40	515497.59	2230530.38	Метод спутниковых геодезических измерений (определений)	0.10	–

41	515490.66	2230523.30	Метод спутниковых геодезических измерений (определений)	0.10	–
42	515489.94	2230522.60	Метод спутниковых геодезических измерений (определений)	0.10	–
43	515488.38	2230522.31	Метод спутниковых геодезических измерений (определений)	0.10	–
44	515478.80	2230520.54	Метод спутниковых геодезических измерений (определений)	0.10	–
45	515473.27	2230519.69	Метод спутниковых геодезических измерений (определений)	0.10	–
46	515471.56	2230518.03	Метод спутниковых геодезических измерений (определений)	0.10	–
47	515471.45	2230517.96	Метод спутниковых геодезических измерений (определений)	0.10	–
48	515469.05	2230517.14	Метод спутниковых геодезических измерений (определений)	0.10	–
49	515468.75	2230517.08	Метод спутниковых геодезических измерений (определений)	0.10	–
50	515467.57	2230516.85	Метод спутниковых геодезических измерений (определений)	0.10	–
51	515462.99	2230516.02	Метод спутниковых геодезических измерений (определений)	0.10	–
52	515459.09	2230515.34	Метод спутниковых геодезических измерений (определений)	0.10	–
53	515453.17	2230514.27	Метод спутниковых геодезических измерений (определений)	0.10	–
54	515440.68	2230512.05	Метод спутниковых геодезических измерений (определений)	0.10	–
55	515439.62	2230511.90	Метод спутниковых геодезических измерений (определений)	0.10	–
56	515439.58	2230512.16	Метод спутниковых геодезических измерений (определений)	0.10	–
57	515438.41	2230517.54	Метод спутниковых геодезических измерений (определений)	0.10	–
58	515437.59	2230521.19	Метод спутниковых	0.10	–

			геодезических измерений (определений)		
59	515436.42	2230526.15	Метод спутниковых геодезических измерений (определений)	0.10	–
60	515434.48	2230525.64	Метод спутниковых геодезических измерений (определений)	0.10	–
61	515435.64	2230520.74	Метод спутниковых геодезических измерений (определений)	0.10	–
62	515436.47	2230517.12	Метод спутниковых геодезических измерений (определений)	0.10	–
63	515437.61	2230511.78	Метод спутниковых геодезических измерений (определений)	0.10	–
64	515437.83	2230510.59	Метод спутниковых геодезических измерений (определений)	0.10	–
65	515438.00	2230509.42	Метод спутниковых геодезических измерений (определений)	0.10	–
66	515441.03	2230509.88	Метод спутниковых геодезических измерений (определений)	0.10	–
67	515453.56	2230512.11	Метод спутниковых геодезических измерений (определений)	0.10	–
68	515459.47	2230513.17	Метод спутниковых геодезических измерений (определений)	0.10	–
69	515463.37	2230513.85	Метод спутниковых геодезических измерений (определений)	0.10	–
70	515467.97	2230514.69	Метод спутниковых геодезических измерений (определений)	0.10	–
71	515469.19	2230514.92	Метод спутниковых геодезических измерений (определений)	0.10	–
72	515469.64	2230515.02	Метод спутниковых геодезических измерений (определений)	0.10	–
73	515472.35	2230515.96	Метод спутниковых геодезических измерений (определений)	0.10	–
74	515472.89	2230516.26	Метод спутниковых геодезических измерений (определений)	0.10	–
75	515474.29	2230517.62	Метод спутниковых геодезических	0.10	–

			измерений (определений)		
76	515479.17	2230518.37	Метод спутниковых геодезических измерений (определений)	0.10	–
77	515488.78	2230520.15	Метод спутниковых геодезических измерений (определений)	0.10	–
78	515491.00	2230520.56	Метод спутниковых геодезических измерений (определений)	0.10	–
79	515492.21	2230521.74	Метод спутниковых геодезических измерений (определений)	0.10	–
80	515498.94	2230528.60	Метод спутниковых геодезических измерений (определений)	0.10	–
81	515500.76	2230529.58	Метод спутниковых геодезических измерений (определений)	0.10	–
82	515513.27	2230538.21	Метод спутниковых геодезических измерений (определений)	0.10	–
83	515519.48	2230534.58	Метод спутниковых геодезических измерений (определений)	0.10	–
84	515529.55	2230537.11	Метод спутниковых геодезических измерений (определений)	0.10	–
85	515532.78	2230537.69	Метод спутниковых геодезических измерений (определений)	0.10	–
86	515534.34	2230538.04	Метод спутниковых геодезических измерений (определений)	0.10	–
87	515536.32	2230538.51	Метод спутниковых геодезических измерений (определений)	0.10	–
88	515538.61	2230539.19	Метод спутниковых геодезических измерений (определений)	0.10	–
89	515537.42	2230543.77	Метод спутниковых геодезических измерений (определений)	0.10	–
90	515537.30	2230544.33	Метод спутниковых геодезических измерений (определений)	0.10	–
91	515537.12	2230545.67	Метод спутниковых геодезических измерений (определений)	0.10	–
92	515536.71	2230547.55	Метод спутниковых геодезических измерений	0.10	–

			(определений)		
93	515536.03	2230551.17	Метод спутниковых геодезических измерений (определений)	0.10	–
94	515532.73	2230565.79	Метод спутниковых геодезических измерений (определений)	0.10	–
95	515530.87	2230574.48	Метод спутниковых геодезических измерений (определений)	0.10	–
96	515530.25	2230577.21	Метод спутниковых геодезических измерений (определений)	0.10	–
97	515529.92	2230583.52	Метод спутниковых геодезических измерений (определений)	0.10	–
98	515529.80	2230585.51	Метод спутниковых геодезических измерений (определений)	0.10	–
99	515528.53	2230593.63	Метод спутниковых геодезических измерений (определений)	0.10	–
100	515528.19	2230596.06	Метод спутниковых геодезических измерений (определений)	0.10	–
101	515527.78	2230598.28	Метод спутниковых геодезических измерений (определений)	0.10	–
102	515527.45	2230599.94	Метод спутниковых геодезических измерений (определений)	0.10	–
103	515526.94	2230603.06	Метод спутниковых геодезических измерений (определений)	0.10	–
104	515525.97	2230605.67	Метод спутниковых геодезических измерений (определений)	0.10	–
105	515523.04	2230605.88	Метод спутниковых геодезических измерений (определений)	0.10	–
106	515521.67	2230605.72	Метод спутниковых геодезических измерений (определений)	0.10	–
107	515511.80	2230604.22	Метод спутниковых геодезических измерений (определений)	0.10	–
108	515502.58	2230602.79	Метод спутниковых геодезических измерений (определений)	0.10	–
109	515491.70	2230601.11	Метод спутниковых геодезических измерений (определений)	0.10	–

110	515489.80	2230601.14	Метод спутниковых геодезических измерений (определений)	0.10	–
111	515481.75	2230602.98	Метод спутниковых геодезических измерений (определений)	0.10	–
112	515474.15	2230604.75	Метод спутниковых геодезических измерений (определений)	0.10	–
113	515464.71	2230606.94	Метод спутниковых геодезических измерений (определений)	0.10	–
114	515463.34	2230607.22	Метод спутниковых геодезических измерений (определений)	0.10	–
115	515462.11	2230608.65	Метод спутниковых геодезических измерений (определений)	0.10	–
1	515462.54	2230609.85	Метод спутниковых геодезических измерений (определений)	0.10	–

3. Сведения о характерных точках части (частей) границы объекта

Обозначение характерных точек части границы	Координаты, м		Метод определения координат характерной точки	Средняя квадратическая погрешность положения характерной точки (M_t), м	Описание обозначения точки на местности (при наличии)
	X	Y			
1	2	3	4	5	6
–	–	–	–	–	–

Схема расположения границ публичного сервитута
для эксплуатации объекта электросетевого хозяйства

КЛ-6кВ РП-105 1С - БКТП-2331 1С, КЛ-6кВ РП-105 2С - БКТП-2331 2С, КЛ-6кВ БКТП-2331 - т.врезки в ст.ТП-0264,
КЛ-6кВ БКТП-2331 - т.врезки в ст.ТП-2152
(наименование объекта)

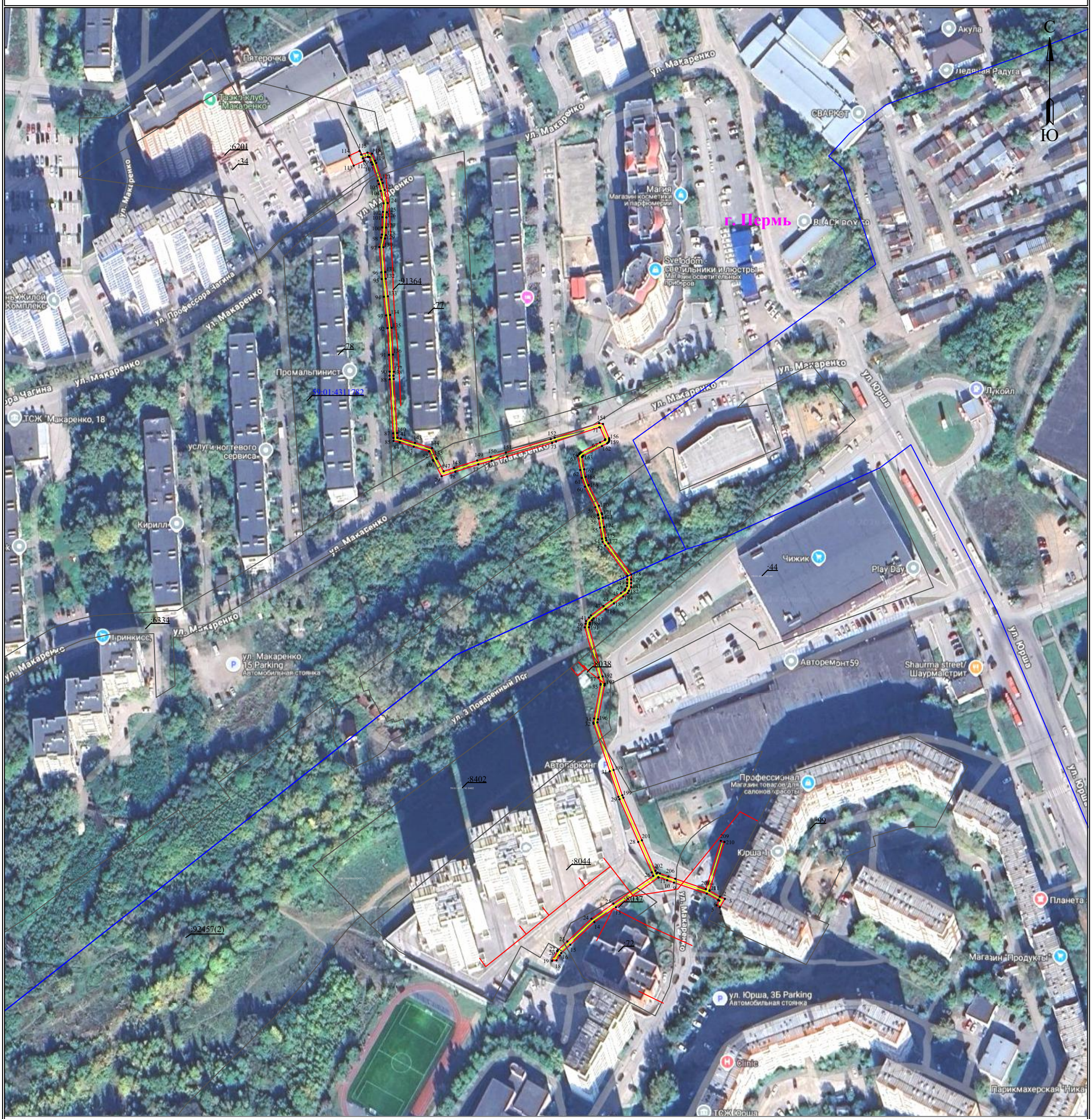

Масштаб 1:2000

Используемые условные знаки и обозначения:

- ● 1 - обозначение характерной точки границы устанавливаемого публичного сервитута
- границы земельных участков, попадающих в зону публичного сервитута
- граница кадастрового квартала
- 59:01:4413664 - номер кадастрового квартала
- граница устанавливаемого публичного сервитута
- г. Пермь - наименование населенного пункта
- ось линии, контур объекта

ГРАФИЧЕСКОЕ ОПИСАНИЕ

местоположения границ публичного сервитута

КЛ-6кВ РП-105 1С - БКТП-2331 1С, КЛ-6кВ РП-105 2С - БКТП-2331 2С, КЛ-6кВ БКТП-2331 - т.врезки в ст.ТП-0264, КЛ-6кВ БКТП-2331 - т.врезки в ст.ТП-2152

(наименование объекта, местоположение границ которого описано (далее - объект)

Раздел 1

Сведения об объекте		
№ п/п	Характеристики объекта	Описание характеристик
1	2	3
1	Местоположение объекта	Пермский край, городской округ Пермский, город Пермь
2	Площадь объекта +/- величина погрешности определения площади (Р+/- Дельта Р)	1461 кв.м ± 8.76 кв.м
3	Иные характеристики объекта	Публичный сервитут устанавливается в целях эксплуатации объекта электросетевого хозяйства «КЛ-6кВ РП-105 1С - БКТП-2331 1С, КЛ-6кВ РП-105 2С - БКТП-2331 2С, КЛ-6кВ БКТП-2331 - т.врезки в ст.ТП-0264, КЛ-6кВ БКТП-2331 - т.врезки в ст.ТП-2152» (в соответствии со статьей 3.6 Федерального закона от 25 октября 2001 г. № 137-ФЗ «О введении в действие Земельного кодекса Российской Федерации»). Срок установления публичного сервитута - сорок девять лет (согласно п.1 ст. 39.45 ЗК РФ).

Раздел 2

Сведения о местоположении границ объекта

1. Система координат МСК-59, зона 2

2. Сведения о характерных точках границ объекта

Обозначение характерных точек границ	Координаты, м		Метод определения координат характерной точки	Средняя квадратическая погрешность положения характерной точки (M_t), м	Описание обозначения точки на местности (при наличии)
	X	Y			
1	2	3	4	5	6
1	517839.19	2235542.00	Метод спутниковых геодезических измерений (определений)	0.10	–
2	517836.14	2235547.40	Метод спутниковых геодезических измерений (определений)	0.10	–
3	517834.94	2235549.98	Метод спутниковых геодезических измерений (определений)	0.10	–
4	517830.62	2235547.40	Метод спутниковых геодезических измерений (определений)	0.10	–
5	517831.66	2235545.67	Метод спутниковых геодезических измерений	0.10	–

			(определений)		
6	517834.06	2235547.12	Метод спутниковых геодезических измерений (определений)	0.10	–
7	517834.35	2235546.50	Метод спутниковых геодезических измерений (определений)	0.10	–
8	517837.67	2235540.61	Метод спутниковых геодезических измерений (определений)	0.10	–
9	517843.40	2235523.59	Метод спутниковых геодезических измерений (определений)	0.10	–
10	517844.61	2235520.03	Метод спутниковых геодезических измерений (определений)	0.10	–
11	517846.21	2235515.50	Метод спутниковых геодезических измерений (определений)	0.10	–
12	517846.00	2235515.56	Метод спутниковых геодезических измерений (определений)	0.10	–
13	517830.60	2235493.48	Метод спутниковых геодезических измерений (определений)	0.10	–
14	517822.88	2235482.25	Метод спутниковых геодезических измерений (определений)	0.10	–
15	517811.18	2235469.79	Метод спутниковых геодезических измерений (определений)	0.10	–
16	517806.83	2235465.04	Метод спутниковых геодезических измерений (определений)	0.10	–
17	517805.60	2235464.27	Метод спутниковых геодезических измерений (определений)	0.10	–
18	517803.02	2235462.63	Метод спутниковых геодезических измерений (определений)	0.10	–
19	517802.82	2235460.33	Метод спутниковых геодезических измерений (определений)	0.10	–
20	517807.77	2235463.09	Метод спутниковых геодезических измерений (определений)	0.10	–
21	517807.84	2235462.96	Метод спутниковых геодезических измерений (определений)	0.10	–
22	517808.32	2235463.26	Метод спутниковых геодезических измерений (определений)	0.10	–

23	517812.87	2235468.23	Метод спутниковых геодезических измерений (определений)	0.10	–
24	517824.68	2235480.81	Метод спутниковых геодезических измерений (определений)	0.10	–
25	517832.50	2235492.17	Метод спутниковых геодезических измерений (определений)	0.10	–
26	517846.89	2235512.79	Метод спутниковых геодезических измерений (определений)	0.10	–
27	517848.70	2235512.04	Метод спутниковых геодезических измерений (определений)	0.10	–
28	517864.51	2235505.03	Метод спутниковых геодезических измерений (определений)	0.10	–
29	517886.64	2235495.37	Метод спутниковых геодезических измерений (определений)	0.10	–
30	517887.96	2235494.80	Метод спутниковых геодезических измерений (определений)	0.10	–
31	517901.19	2235490.27	Метод спутниковых геодезических измерений (определений)	0.10	–
32	517925.86	2235481.89	Метод спутниковых геодезических измерений (определений)	0.10	–
33	517926.48	2235481.73	Метод спутниковых геодезических измерений (определений)	0.10	–
34	517928.58	2235482.13	Метод спутниковых геодезических измерений (определений)	0.10	–
35	517946.15	2235485.44	Метод спутниковых геодезических измерений (определений)	0.10	–
36	517946.48	2235485.52	Метод спутниковых геодезических измерений (определений)	0.10	–
37	517949.87	2235484.53	Метод спутниковых геодезических измерений (определений)	0.10	–
38	517975.90	2235477.30	Метод спутниковых геодезических измерений (определений)	0.10	–
39	517977.79	2235477.74	Метод спутниковых геодезических измерений (определений)	0.10	–
40	517979.16	2235477.92	Метод спутниковых	0.10	–

			геодезических измерений (определений)		
41	517980.97	2235479.51	Метод спутниковых геодезических измерений (определений)	0.10	–
42	517982.05	2235480.48	Метод спутниковых геодезических измерений (определений)	0.10	–
43	517986.97	2235486.98	Метод спутниковых геодезических измерений (определений)	0.10	–
44	517989.98	2235491.17	Метод спутниковых геодезических измерений (определений)	0.10	–
45	517993.64	2235496.04	Метод спутниковых геодезических измерений (определений)	0.10	–
46	517995.04	2235497.96	Метод спутниковых геодезических измерений (определений)	0.10	–
47	517995.84	2235498.37	Метод спутниковых геодезических измерений (определений)	0.10	–
48	517997.41	2235499.24	Метод спутниковых геодезических измерений (определений)	0.10	–
49	517998.88	2235499.27	Метод спутниковых геодезических измерений (определений)	0.10	–
50	518000.77	2235499.30	Метод спутниковых геодезических измерений (определений)	0.10	–
51	518002.61	2235499.36	Метод спутниковых геодезических измерений (определений)	0.10	–
52	518018.29	2235487.88	Метод спутниковых геодезических измерений (определений)	0.10	–
53	518020.23	2235486.52	Метод спутниковых геодезических измерений (определений)	0.10	–
54	518021.88	2235486.20	Метод спутниковых геодезических измерений (определений)	0.10	–
55	518027.67	2235485.24	Метод спутниковых геодезических измерений (определений)	0.10	–
56	518032.36	2235484.52	Метод спутниковых геодезических измерений (определений)	0.10	–
57	518034.07	2235484.24	Метод спутниковых геодезических	0.10	–

			измерений (определений)		
58	518034.47	2235484.12	Метод спутниковых геодезических измерений (определений)	0.10	–
59	518038.19	2235482.73	Метод спутниковых геодезических измерений (определений)	0.10	–
60	518048.86	2235477.40	Метод спутниковых геодезических измерений (определений)	0.10	–
61	518053.47	2235475.71	Метод спутниковых геодезических измерений (определений)	0.10	–
62	518057.55	2235474.94	Метод спутниковых геодезических измерений (определений)	0.10	–
63	518064.96	2235473.63	Метод спутниковых геодезических измерений (определений)	0.10	–
64	518065.84	2235474.44	Метод спутниковых геодезических измерений (определений)	0.10	–
65	518066.34	2235474.84	Метод спутниковых геодезических измерений (определений)	0.10	–
66	518066.71	2235475.29	Метод спутниковых геодезических измерений (определений)	0.10	–
67	518071.84	2235485.24	Метод спутниковых геодезических измерений (определений)	0.10	–
68	518073.10	2235487.72	Метод спутниковых геодезических измерений (определений)	0.10	–
69	518073.26	2235487.90	Метод спутниковых геодезических измерений (определений)	0.10	–
70	518073.51	2235487.88	Метод спутниковых геодезических измерений (определений)	0.10	–
71	518079.64	2235485.23	Метод спутниковых геодезических измерений (определений)	0.10	–
72	518079.72	2235484.84	Метод спутниковых геодезических измерений (определений)	0.10	–
73	518072.33	2235462.36	Метод спутниковых геодезических измерений (определений)	0.10	–
74	518071.59	2235460.31	Метод спутниковых геодезических измерений	0.10	–

			(определений)		
75	518064.57	2235436.95	Метод спутниковых геодезических измерений (определений)	0.10	–
76	518062.36	2235429.02	Метод спутниковых геодезических измерений (определений)	0.10	–
77	518060.49	2235422.06	Метод спутниковых геодезических измерений (определений)	0.10	–
78	518056.64	2235410.11	Метод спутниковых геодезических измерений (определений)	0.10	–
79	518054.34	2235403.06	Метод спутниковых геодезических измерений (определений)	0.10	–
80	518062.23	2235398.72	Метод спутниковых геодезических измерений (определений)	0.10	–
81	518062.72	2235398.40	Метод спутниковых геодезических измерений (определений)	0.10	–
82	518067.19	2235396.52	Метод спутниковых геодезических измерений (определений)	0.10	–
83	518069.64	2235388.56	Метод спутниковых геодезических измерений (определений)	0.10	–
84	518071.90	2235381.29	Метод спутниковых геодезических измерений (определений)	0.10	–
85	518072.66	2235378.02	Метод спутниковых геодезических измерений (определений)	0.10	–
86	518074.21	2235377.98	Метод спутниковых геодезических измерений (определений)	0.10	–
87	518076.60	2235377.83	Метод спутниковых геодезических измерений (определений)	0.10	–
88	518104.65	2235376.10	Метод спутниковых геодезических измерений (определений)	0.10	–
89	518106.53	2235375.96	Метод спутниковых геодезических измерений (определений)	0.10	–
90	518108.59	2235376.13	Метод спутниковых геодезических измерений (определений)	0.10	–
91	518117.36	2235375.67	Метод спутниковых геодезических измерений (определений)	0.10	–

92	518131.21	2235375.02	Метод спутниковых геодезических измерений (определений)	0.10	–
93	518137.80	2235374.23	Метод спутниковых геодезических измерений (определений)	0.10	–
94	518147.47	2235373.04	Метод спутниковых геодезических измерений (определений)	0.10	–
95	518156.64	2235371.92	Метод спутниковых геодезических измерений (определений)	0.10	–
96	518160.18	2235371.71	Метод спутниковых геодезических измерений (определений)	0.10	–
97	518173.29	2235370.69	Метод спутниковых геодезических измерений (определений)	0.10	–
98	518178.16	2235371.65	Метод спутниковых геодезических измерений (определений)	0.10	–
99	518179.75	2235372.04	Метод спутниковых геодезических измерений (определений)	0.10	–
100	518183.45	2235372.15	Метод спутниковых геодезических измерений (определений)	0.10	–
101	518188.79	2235372.27	Метод спутниковых геодезических измерений (определений)	0.10	–
102	518191.53	2235372.54	Метод спутниковых геодезических измерений (определений)	0.10	–
103	518195.96	2235372.88	Метод спутниковых геодезических измерений (определений)	0.10	–
104	518202.43	2235371.41	Метод спутниковых геодезических измерений (определений)	0.10	–
105	518205.94	2235370.46	Метод спутниковых геодезических измерений (определений)	0.10	–
106	518207.69	2235369.87	Метод спутниковых геодезических измерений (определений)	0.10	–
107	518216.11	2235367.13	Метод спутниковых геодезических измерений (определений)	0.10	–
108	518217.25	2235366.60	Метод спутниковых геодезических измерений (определений)	0.10	–
109	518219.95	2235365.42	Метод спутниковых	0.10	–

			геодезических измерений (определений)		
110	518220.10	2235364.64	Метод спутниковых геодезических измерений (определений)	0.10	–
111	518219.34	2235362.17	Метод спутниковых геодезических измерений (определений)	0.10	–
112	518217.98	2235362.79	Метод спутниковых геодезических измерений (определений)	0.10	–
113	518215.53	2235357.35	Метод спутниковых геодезических измерений (определений)	0.10	–
114	518220.69	2235355.02	Метод спутниковых геодезических измерений (определений)	0.10	–
115	518223.14	2235360.45	Метод спутниковых геодезических измерений (определений)	0.10	–
116	518221.26	2235361.30	Метод спутниковых геодезических измерений (определений)	0.10	–
117	518222.28	2235364.53	Метод спутниковых геодезических измерений (определений)	0.10	–
118	518221.78	2235366.90	Метод спутниковых геодезических измерений (определений)	0.10	–
119	518218.11	2235368.50	Метод спутниковых геодезических измерений (определений)	0.10	–
120	518216.89	2235369.09	Метод спутниковых геодезических измерений (определений)	0.10	–
121	518208.35	2235371.86	Метод спутниковых геодезических измерений (определений)	0.10	–
122	518206.54	2235372.46	Метод спутниковых геодезических измерений (определений)	0.10	–
123	518202.94	2235373.45	Метод спутниковых геодезических измерений (определений)	0.10	–
124	518196.12	2235375.00	Метод спутниковых геодезических измерений (определений)	0.10	–
125	518191.35	2235374.63	Метод спутниковых геодезических измерений (определений)	0.10	–
126	518188.66	2235374.38	Метод спутниковых геодезических	0.10	–

			измерений (определений)		
127	518183.39	2235374.25	Метод спутниковых геодезических измерений (определений)	0.10	–
128	518179.46	2235374.13	Метод спутниковых геодезических измерений (определений)	0.10	–
129	518177.70	2235373.71	Метод спутниковых геодезических измерений (определений)	0.10	–
130	518173.16	2235372.81	Метод спутниковых геодезических измерений (определений)	0.10	–
131	518160.32	2235373.81	Метод спутниковых геодезических измерений (определений)	0.10	–
132	518156.83	2235374.02	Метод спутниковых геодезических измерений (определений)	0.10	–
133	518147.72	2235375.12	Метод спутниковых геодезических измерений (определений)	0.10	–
134	518138.05	2235376.31	Метод спутниковых геодезических измерений (определений)	0.10	–
135	518131.39	2235377.11	Метод спутниковых геодезических измерений (определений)	0.10	–
136	518117.46	2235377.77	Метод спутниковых геодезических измерений (определений)	0.10	–
137	518108.55	2235378.23	Метод спутниковых геодезических измерений (определений)	0.10	–
138	518106.52	2235378.08	Метод спутниковых геодезических измерений (определений)	0.10	–
139	518104.78	2235378.19	Метод спутниковых геодезических измерений (определений)	0.10	–
140	518076.73	2235379.93	Метод спутниковых геодезических измерений (определений)	0.10	–
141	518074.34	2235380.09	Метод спутниковых геодезических измерений (определений)	0.10	–
142	518073.93	2235381.84	Метод спутниковых геодезических измерений (определений)	0.10	–
143	518071.65	2235389.17	Метод спутниковых геодезических измерений	0.10	–

			(определений)		
144	518068.91	2235398.06	Метод спутниковых геодезических измерений (определений)	0.10	–
145	518063.71	2235400.27	Метод спутниковых геодезических измерений (определений)	0.10	–
146	518063.31	2235400.52	Метод спутниковых геодезических измерений (определений)	0.10	–
147	518056.88	2235404.06	Метод спутниковых геодезических измерений (определений)	0.10	–
148	518058.64	2235409.46	Метод спутниковых геодезических измерений (определений)	0.10	–
149	518062.50	2235421.46	Метод спутниковых геодезических измерений (определений)	0.10	–
150	518064.40	2235428.46	Метод спутниковых геодезических измерений (определений)	0.10	–
151	518066.59	2235436.37	Метод спутниковых геодезических измерений (определений)	0.10	–
152	518073.59	2235459.65	Метод спутниковых геодезических измерений (определений)	0.10	–
153	518074.32	2235461.67	Метод спутниковых геодезических измерений (определений)	0.10	–
154	518081.91	2235484.73	Метод спутниковых геодезических измерений (определений)	0.10	–
155	518081.45	2235486.73	Метод спутниковых геодезических измерений (определений)	0.10	–
156	518074.06	2235489.92	Метод спутниковых геодезических измерений (определений)	0.10	–
157	518073.39	2235490.00	Метод спутниковых геодезических измерений (определений)	0.10	–
158	518072.92	2235490.02	Метод спутниковых геодезических измерений (определений)	0.10	–
159	518072.29	2235489.83	Метод спутниковых геодезических измерений (определений)	0.10	–
160	518071.78	2235489.42	Метод спутниковых геодезических измерений (определений)	0.10	–

161	518071.34	2235488.87	Метод спутниковых геодезических измерений (определений)	0.10	–
162	518069.97	2235486.20	Метод спутниковых геодезических измерений (определений)	0.10	–
163	518064.94	2235476.44	Метод спутниковых геодезических измерений (определений)	0.10	–
164	518064.85	2235476.34	Метод спутниковых геодезических измерений (определений)	0.10	–
165	518064.48	2235476.04	Метод спутниковых геодезических измерений (определений)	0.10	–
166	518064.30	2235475.88	Метод спутниковых геодезических измерений (определений)	0.10	–
167	518057.92	2235477.02	Метод спутниковых геодезических измерений (определений)	0.10	–
168	518054.03	2235477.73	Метод спутниковых геодезических измерений (определений)	0.10	–
169	518049.70	2235479.33	Метод спутниковых геодезических измерений (определений)	0.10	–
170	518039.03	2235484.65	Метод спутниковых геодезических измерений (определений)	0.10	–
171	518035.14	2235486.11	Метод спутниковых геодезических измерений (определений)	0.10	–
172	518034.55	2235486.29	Метод спутниковых геодезических измерений (определений)	0.10	–
173	518032.69	2235486.60	Метод спутниковых геодезических измерений (определений)	0.10	–
174	518028.01	2235487.31	Метод спутниковых геодезических измерений (определений)	0.10	–
175	518022.25	2235488.27	Метод спутниковых геодезических измерений (определений)	0.10	–
176	518021.08	2235488.50	Метод спутниковых геодезических измерений (определений)	0.10	–
177	518019.52	2235489.60	Метод спутниковых геодезических измерений (определений)	0.10	–
178	518003.28	2235501.48	Метод спутниковых	0.10	–

			геодезических измерений (определений)		
179	518000.72	2235501.40	Метод спутниковых геодезических измерений (определений)	0.10	–
180	517998.84	2235501.37	Метод спутниковых геодезических измерений (определений)	0.10	–
181	517996.84	2235501.33	Метод спутниковых геодезических измерений (определений)	0.10	–
182	517994.85	2235500.22	Метод спутниковых геодезических измерений (определений)	0.10	–
183	517993.65	2235499.60	Метод спутниковых геодезических измерений (определений)	0.10	–
184	517991.95	2235497.29	Метод спутниковых геодезических измерений (определений)	0.10	–
185	517988.29	2235492.40	Метод спутниковых геодезических измерений (определений)	0.10	–
186	517985.28	2235488.23	Метод спутниковых геодезических измерений (определений)	0.10	–
187	517980.50	2235481.91	Метод спутниковых геодезических измерений (определений)	0.10	–
188	517979.58	2235481.08	Метод спутниковых геодезических измерений (определений)	0.10	–
189	517978.26	2235479.92	Метод спутниковых геодезических измерений (определений)	0.10	–
190	517977.42	2235479.81	Метод спутниковых геодезических измерений (определений)	0.10	–
191	517975.95	2235479.47	Метод спутниковых геодезических измерений (определений)	0.10	–
192	517950.44	2235486.55	Метод спутниковых геодезических измерений (определений)	0.10	–
193	517946.61	2235487.67	Метод спутниковых геодезических измерений (определений)	0.10	–
194	517946.14	2235487.59	Метод спутниковых геодезических измерений (определений)	0.10	–
195	517945.72	2235487.50	Метод спутниковых геодезических	0.10	–

			измерений (определений)		
196	517928.19	2235484.19	Метод спутниковых геодезических измерений (определений)	0.10	–
197	517926.56	2235483.88	Метод спутниковых геодезических измерений (определений)	0.10	–
198	517901.86	2235492.25	Метод спутниковых геодезических измерений (определений)	0.10	–
199	517888.72	2235496.76	Метод спутниковых геодезических измерений (определений)	0.10	–
200	517887.48	2235497.30	Метод спутниковых геодезических измерений (определений)	0.10	–
201	517865.36	2235506.95	Метод спутниковых геодезических измерений (определений)	0.10	–
202	517849.53	2235513.97	Метод спутниковых геодезических измерений (определений)	0.10	–
203	517848.19	2235514.59	Метод спутниковых геодезических измерений (определений)	0.10	–
204	517848.64	2235515.12	Метод спутниковых геодезических измерений (определений)	0.10	–
205	517848.15	2235516.29	Метод спутниковых геодезических измерений (определений)	0.10	–
206	517846.59	2235520.72	Метод спутниковых геодезических измерений (определений)	0.10	–
207	517845.39	2235524.25	Метод спутниковых геодезических измерений (определений)	0.10	–
208	517840.04	2235540.14	Метод спутниковых геодезических измерений (определений)	0.10	–
209	517865.10	2235547.87	Метод спутниковых геодезических измерений (определений)	0.10	–
210	517864.52	2235549.78	Метод спутниковых геодезических измерений (определений)	0.10	–
211	517839.41	2235542.04	Метод спутниковых геодезических измерений (определений)	0.10	–
1	517839.19	2235542.00	Метод спутниковых геодезических измерений	0.10	–

			(определений)		
3. Сведения о характерных точках части (частей) границы объекта					
Обозначение характерных точек части границы	Координаты, м		Метод определения координат характерной точки	Средняя квадратическая погрешность положения характерной точки (M_t), м	Описание обозначения точки на местности (при наличии)
	X	Y			
1	2	3	4	5	6
–	–	–	–	–	–

Схема расположения границ публичного сервитута для эксплуатации объекта электросетевого хозяйства

КЛ-6кВ БКТП-0360 1С яч.3 - СМ в сторону ТП-2111, КЛ-6кВ ТП-2169 2С яч.8 - БКТП-0360 2С яч.6, КЛ-6кВ ТП-2169 1С яч.3 - БКТП-0360 1С яч.1

(наименование объекта)

Масштаб 1:1000

Используемые условные знаки и обозначения:

- ● 1 - обозначение характерной точки границы устанавливаемого публичного сервитута
- границы земельных участков, попадающих в зону публичного сервитута
- граница кадастрового квартала
- 59:01:4413664 - номер кадастрового квартала
- граница устанавливаемого публичного сервитута
- г. Пермь - наименование населенного пункта
- ось линии, контур объекта

ГРАФИЧЕСКОЕ ОПИСАНИЕ

местоположения границ публичного сервитута

КЛ-6кВ БКТП-0360 1С яч.3 - СМ в сторону ТП-2111, КЛ-6кВ ТП-2169 2С яч.8 - БКТП-0360 2С яч.6, КЛ-6кВ ТП-2169 1С яч.3 - БКТП-0360 1С яч.1

(наименование объекта, местоположение границ которого описано (далее - объект)

Раздел 1

Сведения об объекте		
№ п/п	Характеристики объекта	Описание характеристик
1	2	3
1	Местоположение объекта	Пермский край, городской округ Пермский, город Пермь
2	Площадь объекта +/- величина погрешности определения площади (Р+/- Дельта Р)	221 кв.м ± 3.64 кв.м
3	Иные характеристики объекта	Публичный сервитут устанавливается в целях эксплуатации объекта электросетевого хозяйства «КЛ-6кВ БКТП-0360 1С яч.3 - СМ в сторону ТП-2111, КЛ-6кВ ТП-2169 2С яч.8 - БКТП-0360 2С яч.6, КЛ-6кВ ТП-2169 1С яч.3 - БКТП-0360 1С яч.1» (в соответствии со статьей 3.6 Федерального закона от 25 октября 2001 г. № 137-ФЗ «О введении в действие Земельного кодекса Российской Федерации»). Срок установления публичного сервитута - сорок девять лет (согласно п.1 ст. 39.45 ЗК РФ).

Раздел 2

Сведения о местоположении границ объекта

1. Система координат МСК-59, зона 2

2. Сведения о характерных точках границ объекта

Обозначение характерных точек границ	Координаты, м		Метод определения координат характерной точки	Средняя квадратическая погрешность положения характерной точки (M_t), м	Описание обозначения точки на местности (при наличии)
	X	Y			
1	2	3	4	5	6
1	518769.62	2234647.43	Метод спутниковых геодезических измерений (определений)	0.10	–
2	518770.81	2234647.60	Метод спутниковых геодезических измерений (определений)	0.10	–
3	518771.65	2234648.20	Метод спутниковых геодезических измерений (определений)	0.10	–
4	518773.41	2234649.29	Метод спутниковых геодезических измерений (определений)	0.10	–
5	518774.00	2234649.61	Метод спутниковых геодезических измерений (определений)	0.10	–

6	518774.29	2234649.73	Метод спутниковых геодезических измерений (определений)	0.10	–
7	518775.06	2234649.98	Метод спутниковых геодезических измерений (определений)	0.10	–
8	518781.40	2234649.37	Метод спутниковых геодезических измерений (определений)	0.10	–
9	518783.98	2234649.20	Метод спутниковых геодезических измерений (определений)	0.10	–
10	518786.69	2234650.03	Метод спутниковых геодезических измерений (определений)	0.10	–
11	518790.02	2234652.03	Метод спутниковых геодезических измерений (определений)	0.10	–
12	518797.71	2234657.15	Метод спутниковых геодезических измерений (определений)	0.10	–
13	518798.35	2234657.53	Метод спутниковых геодезических измерений (определений)	0.10	–
14	518798.83	2234657.80	Метод спутниковых геодезических измерений (определений)	0.10	–
15	518799.10	2234657.96	Метод спутниковых геодезических измерений (определений)	0.10	–
16	518799.31	2234657.98	Метод спутниковых геодезических измерений (определений)	0.10	–
17	518799.96	2234657.93	Метод спутниковых геодезических измерений (определений)	0.10	–
18	518805.77	2234656.77	Метод спутниковых геодезических измерений (определений)	0.10	–
19	518806.10	2234656.65	Метод спутниковых геодезических измерений (определений)	0.10	–
20	518806.22	2234656.56	Метод спутниковых геодезических измерений (определений)	0.10	–
21	518806.26	2234656.50	Метод спутниковых геодезических измерений (определений)	0.10	–
22	518806.19	2234654.95	Метод спутниковых геодезических измерений (определений)	0.10	–
23	518805.90	2234650.78	Метод спутниковых	0.10	–

			геодезических измерений (определений)		
24	518808.07	2234650.42	Метод спутниковых геодезических измерений (определений)	0.10	–
25	518808.39	2234654.83	Метод спутниковых геодезических измерений (определений)	0.10	–
26	518808.48	2234656.87	Метод спутниковых геодезических измерений (определений)	0.10	–
27	518808.24	2234657.52	Метод спутниковых геодезических измерений (определений)	0.10	–
28	518807.80	2234658.14	Метод спутниковых геодезических измерений (определений)	0.10	–
29	518807.16	2234658.60	Метод спутниковых геодезических измерений (определений)	0.10	–
30	518806.39	2234658.90	Метод спутниковых геодезических измерений (определений)	0.10	–
31	518800.25	2234660.12	Метод спутниковых геодезических измерений (определений)	0.10	–
32	518799.27	2234660.19	Метод спутниковых геодезических измерений (определений)	0.10	–
33	518798.40	2234660.10	Метод спутниковых геодезических измерений (определений)	0.10	–
34	518797.74	2234659.71	Метод спутниковых геодезических измерений (определений)	0.10	–
35	518797.25	2234659.44	Метод спутниковых геодезических измерений (определений)	0.10	–
36	518796.53	2234659.01	Метод спутниковых геодезических измерений (определений)	0.10	–
37	518788.84	2234653.89	Метод спутниковых геодезических измерений (определений)	0.10	–
38	518785.79	2234652.05	Метод спутниковых геодезических измерений (определений)	0.10	–
39	518783.72	2234651.42	Метод спутниковых геодезических измерений (определений)	0.10	–
40	518781.58	2234651.56	Метод спутниковых геодезических	0.10	–

			измерений (определений)		
41	518774.82	2234652.21	Метод спутниковых геодезических измерений (определений)	0.10	–
42	518773.53	2234651.80	Метод спутниковых геодезических измерений (определений)	0.10	–
43	518773.06	2234651.60	Метод спутниковых геодезических измерений (определений)	0.10	–
44	518772.31	2234651.21	Метод спутниковых геодезических измерений (определений)	0.10	–
45	518770.43	2234650.03	Метод спутниковых геодезических измерений (определений)	0.10	–
46	518769.97	2234649.71	Метод спутниковых геодезических измерений (определений)	0.10	–
47	518769.65	2234649.66	Метод спутниковых геодезических измерений (определений)	0.10	–
48	518769.53	2234649.68	Метод спутниковых геодезических измерений (определений)	0.10	–
49	518769.16	2234650.08	Метод спутниковых геодезических измерений (определений)	0.10	–
50	518768.33	2234651.46	Метод спутниковых геодезических измерений (определений)	0.10	–
51	518767.63	2234652.78	Метод спутниковых геодезических измерений (определений)	0.10	–
52	518766.56	2234654.46	Метод спутниковых геодезических измерений (определений)	0.10	–
53	518764.25	2234655.76	Метод спутниковых геодезических измерений (определений)	0.10	–
54	518756.31	2234659.04	Метод спутниковых геодезических измерений (определений)	0.10	–
55	518742.34	2234665.23	Метод спутниковых геодезических измерений (определений)	0.10	–
56	518735.13	2234668.52	Метод спутниковых геодезических измерений (определений)	0.10	–
57	518734.87	2234668.61	Метод спутниковых геодезических измерений	0.10	–

			(определений)		
58	518734.53	2234669.19	Метод спутниковых геодезических измерений (определений)	0.10	–
59	518732.40	2234673.67	Метод спутниковых геодезических измерений (определений)	0.10	–
60	518731.92	2234675.38	Метод спутниковых геодезических измерений (определений)	0.10	–
61	518731.08	2234676.40	Метод спутниковых геодезических измерений (определений)	0.10	–
62	518730.30	2234677.13	Метод спутниковых геодезических измерений (определений)	0.10	–
63	518729.11	2234678.32	Метод спутниковых геодезических измерений (определений)	0.10	–
64	518727.56	2234676.76	Метод спутниковых геодезических измерений (определений)	0.10	–
65	518728.77	2234675.56	Метод спутниковых геодезических измерений (определений)	0.10	–
66	518729.47	2234674.89	Метод спутниковых геодезических измерений (определений)	0.10	–
67	518729.93	2234674.33	Метод спутниковых геодезических измерений (определений)	0.10	–
68	518730.33	2234672.90	Метод спутниковых геодезических измерений (определений)	0.10	–
69	518732.59	2234668.15	Метод спутниковых геодезических измерений (определений)	0.10	–
70	518733.09	2234667.31	Метод спутниковых геодезических измерений (определений)	0.10	–
71	518733.52	2234666.77	Метод спутниковых геодезических измерений (определений)	0.10	–
72	518734.29	2234666.48	Метод спутниковых геодезических измерений (определений)	0.10	–
73	518741.44	2234663.23	Метод спутниковых геодезических измерений (определений)	0.10	–
74	518755.44	2234657.02	Метод спутниковых геодезических измерений (определений)	0.10	–

75	518763.28	2234653.78	Метод спутниковых геодезических измерений (определений)	0.10	–
76	518765.00	2234652.81	Метод спутниковых геодезических измерений (определений)	0.10	–
77	518765.73	2234651.67	Метод спутниковых геодезических измерений (определений)	0.10	–
78	518766.41	2234650.38	Метод спутниковых геодезических измерений (определений)	0.10	–
79	518767.39	2234648.75	Метод спутниковых геодезических измерений (определений)	0.10	–
80	518768.43	2234647.63	Метод спутниковых геодезических измерений (определений)	0.10	–
1	518769.62	2234647.43	Метод спутниковых геодезических измерений (определений)	0.10	–

3. Сведения о характерных точках части (частей) границы объекта

Обозначение характерных точек части границы	Координаты, м		Метод определения координат характерной точки	Средняя квадратическая погрешность положения характерной точки (M_t), м	Описание обозначения точки на местности (при наличии)
	X	Y			
1	2	3	4	5	6
–	–	–	–	–	–

ГРАФИЧЕСКОЕ ОПИСАНИЕ
местоположения границ населенных пунктов, территориальных зон, особо охраняемых природных территорий, зон с особыми условиями использования территории

Публичный сервитут для строительства линейного объекта: подключение (технологическое присоединение) к сетям инженерно-технического обеспечения ПАО "Россети Урал" по объекту: «Строительство КЛ 0,4 кВ от РУ 0,4 кВ ТП-7231, КЛ 0,4 кВ от РУ 0,4 кВ ТП-7232 установка оборудования учета э/э в РУ 0,4 кВ ТП-7231 и в РУ 0,4 кВ ТП-7232; Реконструкция РУ 0,4 кВ ТП-7231 (установка коммутационного аппарата) для электроснабжения физкультурно-спортивного комплекса по адресу: Пермский край, г. Пермь, ул. Карпинского (кад. номер зем. участка 59:01:4416016:4086)»

(наименование объекта, местоположение границ которого описано (далее - объект))

Раздел 1

Сведения об объекте

№ п/п	Характеристики объекта	Описание характеристик
1	2	3
1	Местоположение объекта	Пермский край, город Пермь
2	Площадь объекта +/- величина погрешности определения площади (Р +/- Дельта Р)	1034 +/- 4 м²
3	Иные характеристики объекта	-

Раздел 2

Сведения о местоположении границ объекта

1. Система координат МСК-59, зона 2 (59)

2. Сведения о характерных точках границ объекта

Обозначение характерных точек границ	Координаты, м		Метод определения координат характерной точки	Средняя квадратическая погрешность положения характерной точки (Mt), м	Описание обозначения точки на местности (при наличии)
	X	Y			
1	2	3	4	5	6
1	513214.20	2228893.75	Метод спутниковых геодезических измерений (определений)	0.10	Закрепление отсутствует
2	513216.53	2228895.12	Метод спутниковых геодезических измерений (определений)	0.10	Закрепление отсутствует
3	513215.79	2228896.49	Метод спутниковых геодезических измерений (определений)	0.10	Закрепление отсутствует
4	513213.44	2228895.27	Метод спутниковых геодезических измерений (определений)	0.10	Закрепление отсутствует
5	513211.82	2228894.42	Метод спутниковых геодезических измерений (определений)	0.10	Закрепление отсутствует
6	513223.67	2228871.14	Метод спутниковых геодезических измерений (определений)	0.10	Закрепление отсутствует
7	513216.03	2228858.27	Метод спутниковых геодезических измерений (определений)	0.10	Закрепление отсутствует
8	513216.29	2228857.76	Метод спутниковых геодезических измерений (определений)	0.10	Закрепление отсутствует
9	513163.96	2228803.57	Метод спутниковых геодезических измерений (определений)	0.10	Закрепление отсутствует
10	513065.17	2228856.89	Метод спутниковых геодезических измерений (определений)	0.10	Закрепление отсутствует
11	513064.22	2228858.66	Метод спутниковых геодезических измерений (определений)	0.10	Закрепление отсутствует

2. Сведения о характерных точках границ объекта					
Обозначение характерных точек границ	**Координаты, м**		**Метод определения координат характерной точки**	**Средняя квадратическая погрешность положения характерной точки (Mt), м**	**Описание обозначения точки на местности (при наличии)**
	X	**Y**			
1	**2**	**3**	**4**	**5**	**6**
12	513062.88	2228859.38	Метод спутниковых геодезических измерений (определений)	0.10	Закрепление отсутствует
13	513073.21	2228878.52	Метод спутниковых геодезических измерений (определений)	0.10	Закрепление отсутствует
14	513088.02	2228905.96	Метод спутниковых геодезических измерений (определений)	0.10	Закрепление отсутствует
15	513088.67	2228908.19	Метод спутниковых геодезических измерений (определений)	0.10	Закрепление отсутствует
16	513073.47	2228942.25	Метод спутниковых геодезических измерений (определений)	0.10	Закрепление отсутствует
17	513057.21	2228975.51	Метод спутниковых геодезических измерений (определений)	0.10	Закрепление отсутствует
18	513051.78	2228986.61	Метод спутниковых геодезических измерений (определений)	0.10	Закрепление отсутствует
19	513076.49	2228998.84	Метод спутниковых геодезических измерений (определений)	0.10	Закрепление отсутствует
20	513075.61	2229000.65	Метод спутниковых геодезических измерений (определений)	0.10	Закрепление отсутствует
21	513049.33	2228987.62	Метод спутниковых геодезических измерений (определений)	0.10	Закрепление отсутствует
22	513055.63	2228974.72	Метод спутниковых геодезических измерений (определений)	0.10	Закрепление отсутствует
23	513072.27	2228940.03	Метод спутниковых геодезических измерений (определений)	0.10	Закрепление отсутствует
24	513086.45	2228908.27	Метод спутниковых геодезических измерений (определений)	0.10	Закрепление отсутствует

2. Сведения о характерных точках границ объекта					
Обозначение характерных точек границ	**Координаты, м**		**Метод определения координат характерной точки**	**Средняя квадратическая погрешность положения характерной точки (Mt), м**	**Описание обозначения точки на местности (при наличии)**
	X	**Y**			
1	**2**	**3**	**4**	**5**	**6**
25	513085.85	2228907.14	Метод спутниковых геодезических измерений (определений)	0.10	Закрепление отсутствует
26	513071.25	2228879.60	Метод спутниковых геодезических измерений (определений)	0.10	Закрепление отсутствует
27	513061.05	2228860.35	Метод спутниковых геодезических измерений (определений)	0.10	Закрепление отсутствует
28	513063.69	2228855.41	Метод спутниковых геодезических измерений (определений)	0.10	Закрепление отсутствует
29	513162.86	2228801.90	Метод спутниковых геодезических измерений (определений)	0.10	Закрепление отсутствует
30	513160.83	2228797.37	Метод спутниковых геодезических измерений (определений)	0.10	Закрепление отсутствует
31	513160.09	2228795.72	Метод спутниковых геодезических измерений (определений)	0.10	Закрепление отсутствует
32	513135.95	2228741.85	Метод спутниковых геодезических измерений (определений)	0.10	Закрепление отсутствует
33	513121.95	2228733.17	Метод спутниковых геодезических измерений (определений)	0.10	Закрепление отсутствует
34	513101.25	2228715.06	Метод спутниковых геодезических измерений (определений)	0.10	Закрепление отсутствует
35	513103.10	2228714.03	Метод спутниковых геодезических измерений (определений)	0.10	Закрепление отсутствует
36	513123.20	2228731.77	Метод спутниковых геодезических измерений (определений)	0.10	Закрепление отсутствует
37	513137.52	2228740.46	Метод спутниковых геодезических измерений (определений)	0.10	Закрепление отсутствует

2. Сведения о характерных точках границ объекта

Обозначение характерных точек границ	Координаты, м		Метод определения координат характерной точки	Средняя квадратическая погрешность положения характерной точки (Mt), м	Описание обозначения точки на местности (при наличии)
	X	Y			
1	2	3	4	5	6
38	513161.83	2228794.72	Метод спутниковых геодезических измерений (определений)	0.10	Закрепление отсутствует
39	513163.65	2228798.78	Метод спутниковых геодезических измерений (определений)	0.10	Закрепление отсутствует
40	513164.99	2228801.76	Метод спутниковых геодезических измерений (определений)	0.10	Закрепление отсутствует
41	513216.48	2228855.10	Метод спутниковых геодезических измерений (определений)	0.10	Закрепление отсутствует
42	513225.75	2228870.72	Метод спутниковых геодезических измерений (определений)	0.10	Закрепление отсутствует
43	513218.15	2228885.89	Метод спутниковых геодезических измерений (определений)	0.10	Закрепление отсутствует
1	513214.20	2228893.75	Метод спутниковых геодезических измерений (определений)	0.10	Закрепление отсутствует

3. Сведения о характерных точках части (частей) границы объекта

Обозначение характерных точек части границы	Координаты, м		Метод определения координат характерной точки	Средняя квадратическая погрешность положения характерной точки (Mt), м	Описание обозначения точки на местности (при наличии)
	X	Y			
1	2	3	4	5	6
-	-	-	-	-	-

Раздел 3

Сведения о местоположении измененных (уточненных) границ объекта

1. Система координат -

2. Сведения о характерных точках границ объекта

Обозначение характерных точек границ	Существующие координаты, м		Измененные (уточненные) координаты, м		Метод определения координат характерной точки	Средняя квадратическая погрешность положения характерной точки (Mt), м	Описание обозначения точки на местности (при наличии)
	X	Y	X	Y			
1	2	3	4	5	6	7	8
-	-	-	-	-	-	-	

3. Сведения о характерных точках части (частей) границы объекта

Обозначение характерных точек части границы	Существующие координаты, м		Измененные (уточненные) координаты, м		Метод определения координат характерной точки	Средняя квадратическая погрешность положения характерной точки (Mt), м	Описание обозначения точки на местности (при наличии)
	X	Y	X	Y			
1	2	3	4	5	6	7	8
-	-	-	-	-	-	-	

СХЕМА РАСПОЛОЖЕНИЯ ГРАНИЦ ПУБЛИЧНОГО СЕРВИТУТА

Объект: «Строительство КЛ 0,4 кВ от РУ 0,4 кВ ТП-7231, КЛ 0,4 кВ от РУ 0,4 кВ ТП-7232 установка оборудования учета э/э в РУ 0,4 кВ ТП-7231 и в РУ 0,4 кВ ТП-7232; Реконструкция РУ 0,4 кВ ТП-7231 (установка коммутационного аппарата) для электроснабжения физкультурно-спортивного комплекса по адресу: Пермский край, г. Пермь, ул. Карпинского (кад. номер зем. участка 59:01:4416016:4086)»

Местоположение объекта: Пермский край, г. Пермь, ул. Карпинского

Площадь земель или части земельного участка, кв.м.: 1034

Категория земель: земли населенных пунктов

Вид разрешенного использования земельного участка: -

Цель использования: под объекты инженерного оборудования электроснабжения

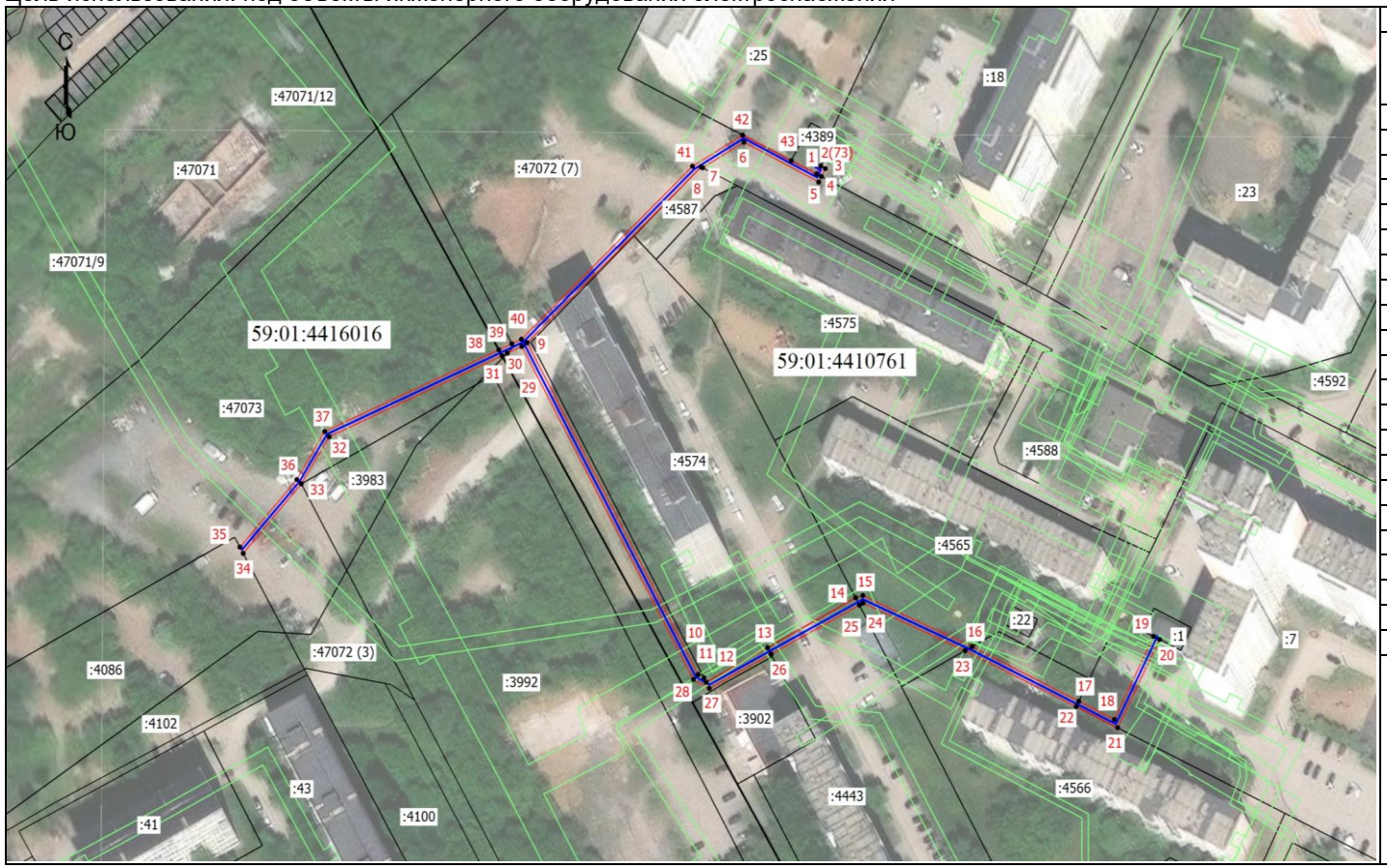

Координаты характерных точек (МСК-59 , зона 2)					
№ п/п	X	Y	№ п/п	X	Y
1	513214,20	2228893,75	23	513072,27	2228940,03
2	513216,53	2228895,12	24	513086,45	2228908,27
3	513215,79	2228896,49	25	513085,85	2228907,14
4	513213,44	2228895,27	26	513071,25	2228879,60
5	513211,82	2228894,42	27	513061,05	2228860,35
6	513223,67	2228871,14	28	513063,69	2228855,41
7	513216,03	2228858,27	29	513162,86	2228801,90
8	513216,29	2228857,76	30	513160,83	2228797,37
9	513163,96	2228803,57	31	513160,09	2228795,72
10	513065,17	2228856,89	32	513135,95	2228741,85
11	513064,22	2228858,66	33	513121,95	2228733,17
12	513062,88	2228859,38	34	513101,25	2228715,06
13	513073,21	2228878,52	35	513103,10	2228714,03
14	513088,02	2228905,96	36	513123,20	2228731,77
15	513088,67	2228908,19	37	513137,52	2228740,46
16	513073,47	2228942,25	38	513161,83	2228794,72
17	513057,21	2228975,51	39	513163,65	2228798,78
18	513051,78	2228986,61	40	513164,99	2228801,76
19	513076,49	2228998,84	41	513216,48	2228855,10
20	513075,61	2229000,65	42	513225,75	2228870,72
21	513049,33	2228987,62	43	513218,15	2228885,89
22	513055,63	2228974,72	1	513214,20	2228893,75

Масштаб 1:1500

Условные обозначения:

- Граница кадастрового квартала
- Граница земельного участка, согласно сведениям из ЕГРН
- Граница зоны с особыми условиями использования
- Граница публичного сервитута
- Граница сооружения, планируемого к строительству

59:01:4410761 - Номер кадастрового квартала

:7 - Кадастровый номер земельного участка

•1 - Обозначение новой характерной точки

ГРАФИЧЕСКОЕ ОПИСАНИЕ
местоположения границ населенных пунктов, территориальных зон, особо охраняемых природных территорий, зон с особыми условиями использования территории

Публичный сервитут для строительства линейного объекта: подключение (технологическое присоединение) к сетям инженерно-технического обеспечения ПАО "Россети Урал" по объекту: «Строительство ВЛ 0,4 кВ от РУ 0,4 кВ от ТП-6944, установка оборудования учета э/э на опоре ВЛ 0,4 кВ для электроснабжения малоэтажной жилой застройки по адресу: Пермский край, г. Пермь, ж/р. Ново-Бродовский, ул. Абрикосовая, з/у 45 (кад. номер зем. участка 59:01:5010066:16)»

(наименование объекта, местоположение границ которого описано (далее - объект))

Раздел 1

Сведения об объекте

№ п/п	Характеристики объекта	Описание характеристик
1	2	3
1	Местоположение объекта	Пермский край, город Пермь
2	Площадь объекта +/- величина погрешности определения площади (Р +/- Дельта Р)	1123 +/- 3 м²
3	Иные характеристики объекта	-

Раздел 2

Сведения о местоположении границ объекта

1. Система координат МСК-59, зона 2

2. Сведения о характерных точках границ объекта

Обозначение характерных точек границ	Координаты, м		Метод определения координат характерной точки	Средняя квадратическая погрешность положения характерной точки (Mt), м	Описание обозначения точки на местности (при наличии)
	X	Y			
1	2	3	4	5	6
1	509778.84	2242954.87	Метод спутниковых геодезических измерений (определений)	0.10	Закрепление отсутствует
2	509780.28	2242951.13	Метод спутниковых геодезических измерений (определений)	0.10	Закрепление отсутствует
3	509788.19	2242954.18	Метод спутниковых геодезических измерений (определений)	0.10	Закрепление отсутствует
4	509847.26	2242974.91	Метод спутниковых геодезических измерений (определений)	0.10	Закрепление отсутствует
5	509866.53	2242981.66	Метод спутниковых геодезических измерений (определений)	0.10	Закрепление отсутствует
6	509861.43	2242985.81	Метод спутниковых геодезических измерений (определений)	0.10	Закрепление отсутствует
7	509861.97	2242983.91	Метод спутниковых геодезических измерений (определений)	0.10	Закрепление отсутствует
8	509786.78	2242957.93	Метод спутниковых геодезических измерений (определений)	0.10	Закрепление отсутствует
1	509778.84	2242954.87	Метод спутниковых геодезических измерений (определений)	0.10	Закрепление отсутствует
9	509860.36	2243003.87	Метод спутниковых геодезических измерений (определений)	0.10	Закрепление отсутствует
10	509835.52	2243074.61	Метод спутниковых геодезических измерений (определений)	0.10	Закрепление отсутствует

2. Сведения о характерных точках границ объекта

Обозначение характерных точек границ	Координаты, м		Метод определения координат характерной точки	Средняя квадратическая погрешность положения характерной точки (Mt), м	Описание обозначения точки на местности (при наличии)
	X	Y			
1	2	3	4	5	6
11	509834.66	2243074.31	Метод спутниковых геодезических измерений (определений)	0.10	Закрепление отсутствует
12	509826.39	2243097.90	Метод спутниковых геодезических измерений (определений)	0.10	Закрепление отсутствует
13	509818.11	2243121.50	Метод спутниковых геодезических измерений (определений)	0.10	Закрепление отсутствует
14	509809.85	2243145.09	Метод спутниковых геодезических измерений (определений)	0.10	Закрепление отсутствует
15	509801.58	2243168.67	Метод спутниковых геодезических измерений (определений)	0.10	Закрепление отсутствует
16	509793.31	2243192.27	Метод спутниковых геодезических измерений (определений)	0.10	Закрепление отсутствует
17	509785.04	2243215.86	Метод спутниковых геодезических измерений (определений)	0.10	Закрепление отсутствует
18	509784.51	2243217.36	Метод спутниковых геодезических измерений (определений)	0.10	Закрепление отсутствует
19	509781.53	2243216.31	Метод спутниковых геодезических измерений (определений)	0.10	Закрепление отсутствует
20	509856.57	2243002.54	Метод спутниковых геодезических измерений (определений)	0.10	Закрепление отсутствует
9	509860.36	2243003.87	Метод спутниковых геодезических измерений (определений)	0.10	Закрепление отсутствует

3. Сведения о характерных точках части (частей) границы объекта

Обозначение характерных точек части границы	Координаты, м		Метод определения координат характерной точки	Средняя квадратическая погрешность положения характерной точки (Mt), м	Описание обозначения точки на местности (при наличии)
	X	Y			
1	2	3	4	5	6
-	-	-	-	-	-

Раздел 3

Сведения о местоположении измененных (уточненных) границ объекта

1. Система координат -

2. Сведения о характерных точках границ объекта

Обозначение характерных точек границ	Существующие координаты, м		Измененные (уточненные) координаты, м		Метод определения координат характерной точки	Средняя квадратическая погрешность положения характерной точки (Mt), м	Описание обозначения точки на местности (при наличии)
	X	Y	X	Y			
1	2	3	4	5	6	7	8
-	-	-	-	-	-	-	

3. Сведения о характерных точках части (частей) границы объекта

Обозначение характерных точек части границы	Существующие координаты, м		Измененные (уточненные) координаты, м		Метод определения координат характерной точки	Средняя квадратическая погрешность положения характерной точки (Mt), м	Описание обозначения точки на местности (при наличии)
	X	Y	X	Y			
1	2	3	4	5	6	7	8
-	-	-	-	-	-	-	

СХЕМА РАСПОЛОЖЕНИЯ ГРАНИЦ ПУБЛИЧНОГО СЕРВИТУТА

Объект: «Строительство ВЛ 0,4 кВ от РУ 0,4 кВ от ТП-6944, установка оборудования учета э/э на опоре ВЛ 0,4 кВ для электроснабжения малоэтажной жилой застройки по адресу: Пермский край, г. Пермь, ж/р. Ново-Бродовский, ул. Абрикосовая, з/у 45 (кад. номер зем. участка 59:01:5010066:16)»
Местоположение объекта: Пермский край, г. Пермь, ж/р. Ново-Бродовский, ул. Абрикосовая
Площадь земель или части земельного участка, кв.м.: 1123
Категория земель: земли населенных пунктов
Вид разрешенного использования земельного участка: -
Цель использования: под объекты инженерного оборудования электроснабжения

Координаты характерных точек (МСК-59 , зона 2)		
№ п/п	X	Y
1	509778,84	2242954,87
2	509780,28	2242951,13
3	509788,19	2242954,18
4	509847,26	2242974,91
5	509866,53	2242981,66
6	509861,43	2242985,81
7	509861,97	2242983,91
8	509786,78	2242957,93
1	509778,84	2242954,87
9	509860,36	2243003,87
10	509835,52	2243074,61
11	509834,66	2243074,31
12	509826,39	2243097,90
13	509818,11	2243121,50
14	509809,85	2243145,09
15	509801,58	2243168,67
16	509793,31	2243192,27
17	509785,04	2243215,86
18	509784,51	2243217,36
19	509781,53	2243216,31
20	509856,57	2243002,54
9	509860,36	2243003,87

Масштаб 1:1500

Условные обозначения:

- Граница кадастрового квартала
- Граница земельного участка, согласно сведениям из ЕГРН
- Граница зоны с особыми условиями использования
- Граница публичного сервитута
- Граница сооружения, планируемого к строительству

59:01:5010066 - Номер кадастрового квартала

:6 - Кадастровый номер земельного участка

•1 - Обозначение новой характерной точки