

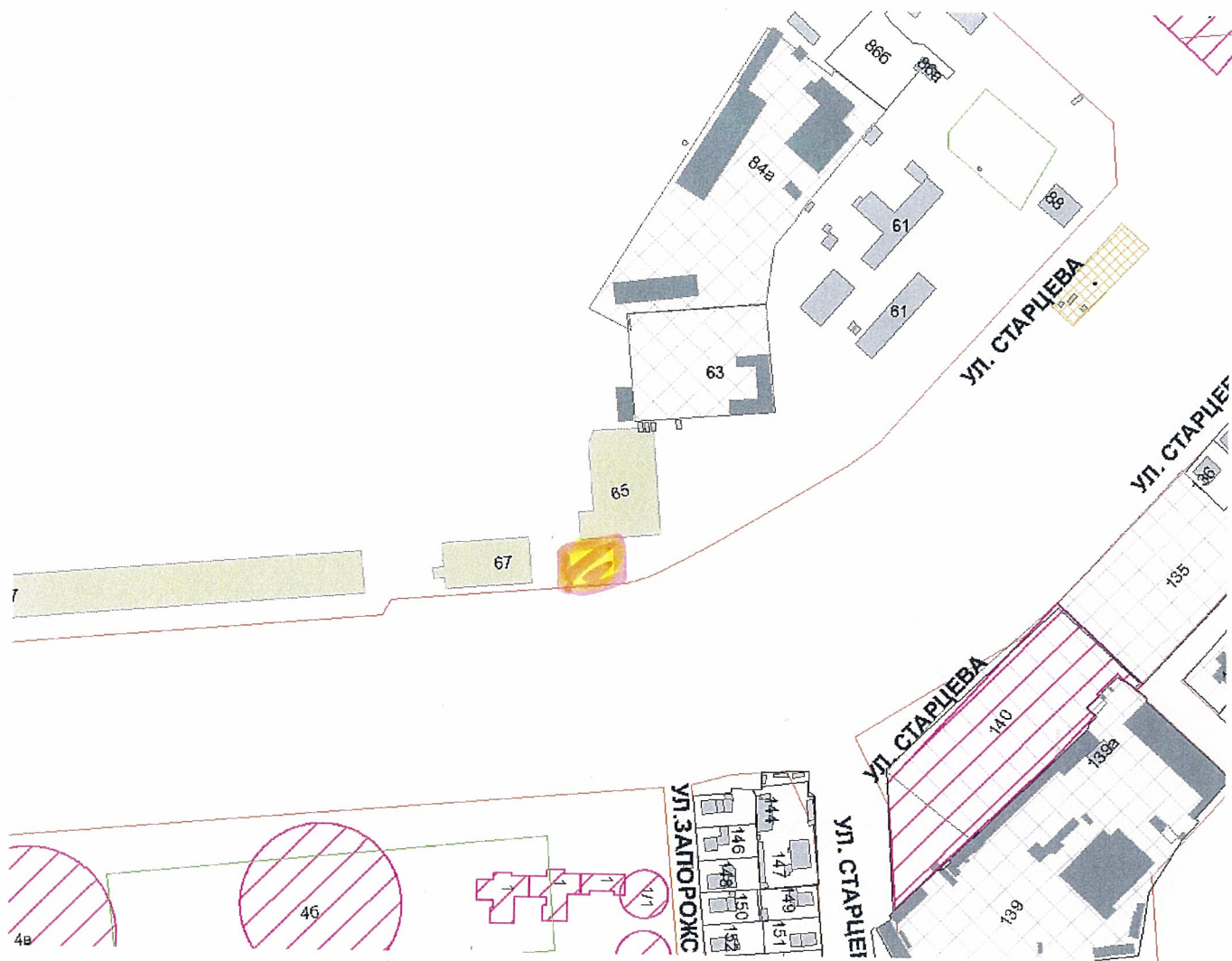
# Схема 1

Земельного участка

ул. Старцева, 65 а в Свердловском районе

Функциональная зона в соответствии с новой редакцией карты градостроительного зонирования по Высоковскому Ц-6

Разрешенный вид использования – АЗС, Площадь – 300 кв.м.



1: 3705

*Pal*

Схема 2

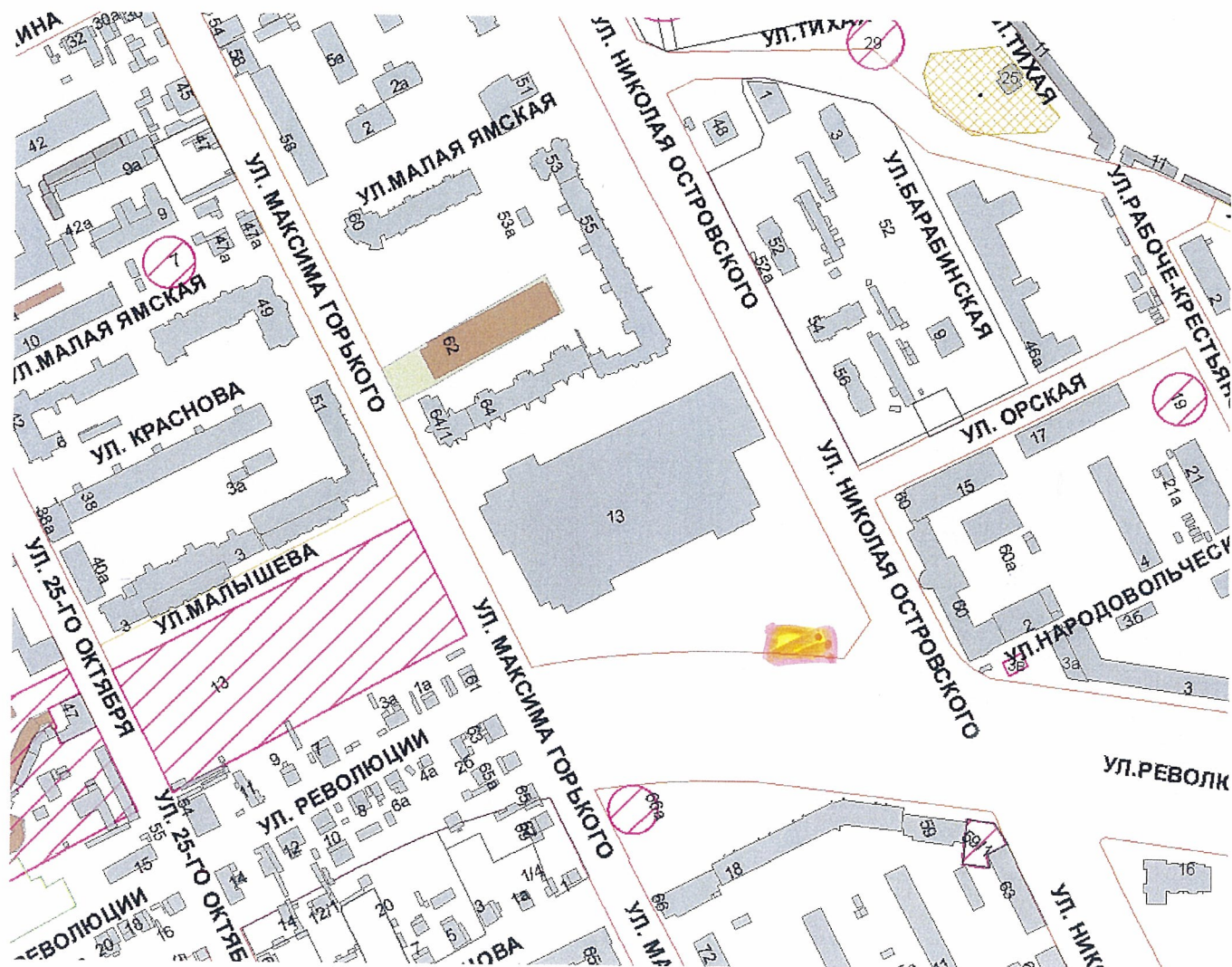
Земельного участка

ул.Революции-Н.Островского а в Свердловском районе

Функциональная зона в соответствии с новой редакцией карты градостроительного зонирования  
по Высоковскому Ц-1

Разрешенный вид использования – АЗС

Площадь – 300 кв.м.



Дал



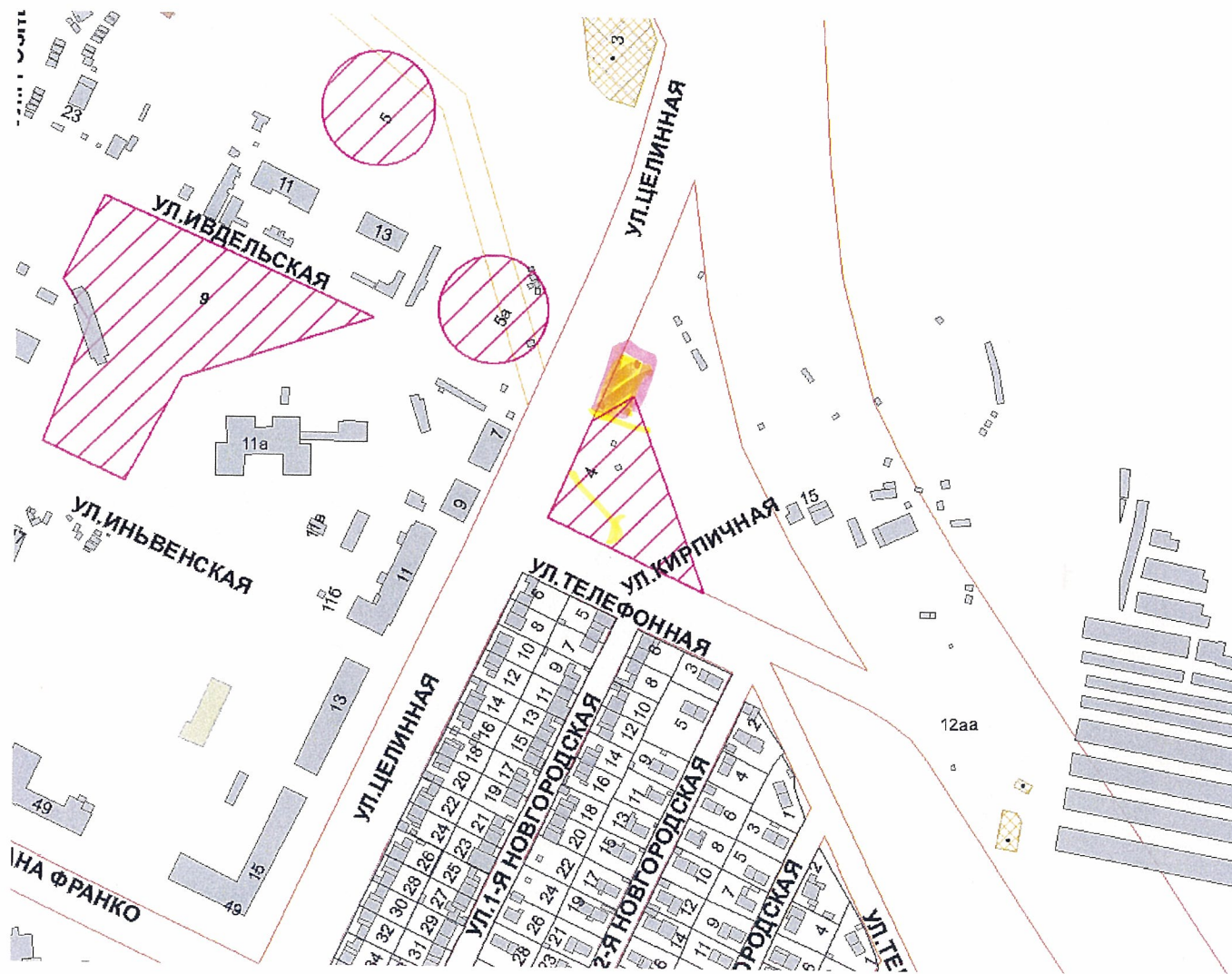
Схема 3

Земельного участка

ул.Целинная (рядом с №4) в Мотовилихинском районе

Функциональная зона в соответствии с новой редакцией карты градостроительного зонирования  
по Высоковскому Ц-5

Разрешенный вид использования – АЗС, Площадь – 300 кв.м.



Иван Франко

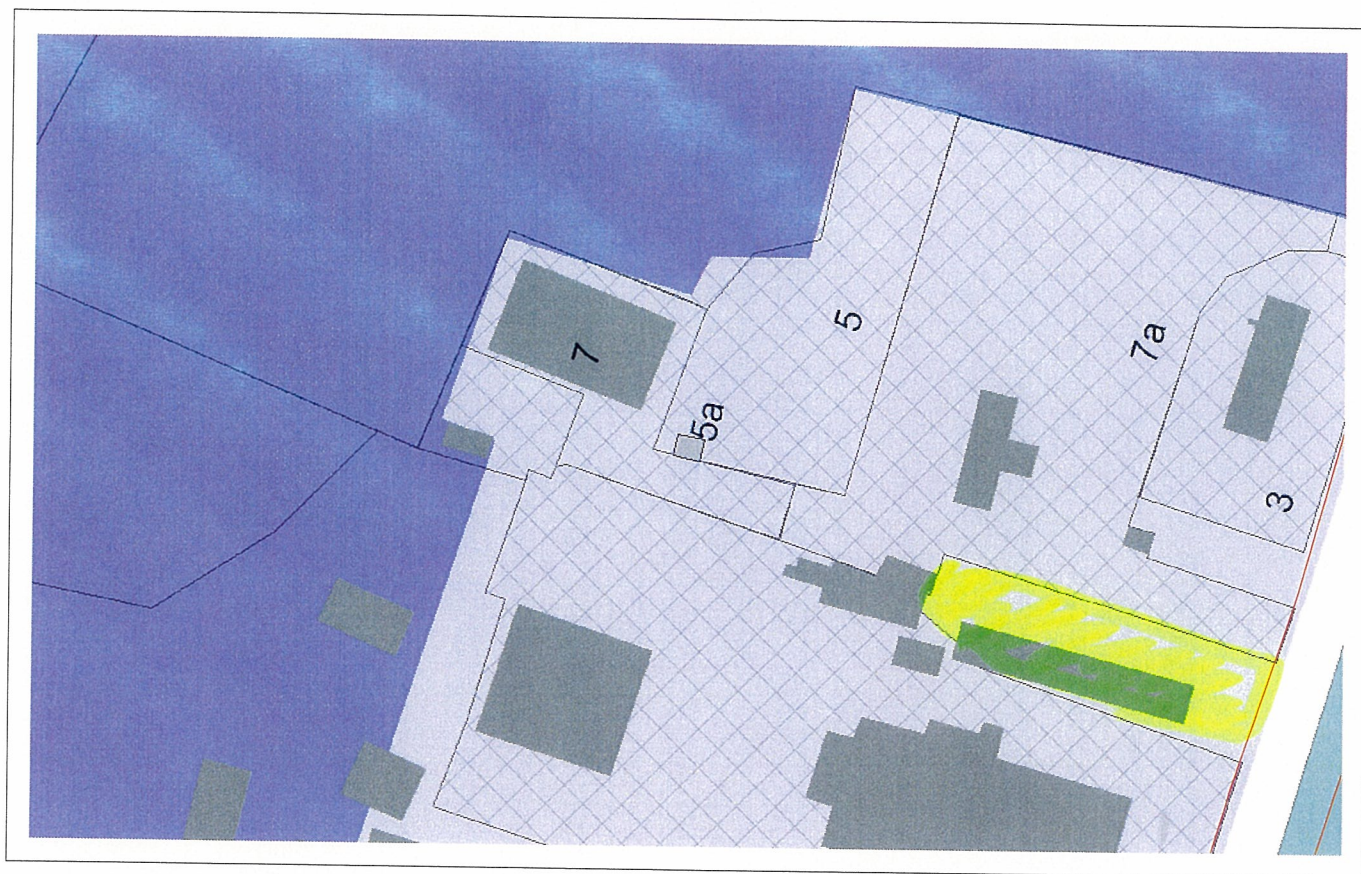
**Схема 4**

Земельного участка

ул. Причальная, 7а в Кировском районе

Функциональная зона – П-4

Разрешенный вид использования – строительство станции перегруза и сортировки отходов  
Ул. Причальная, 7а - 0,22 Га



Функциональная зона в соответствии с новой редакцией карты градостроительного зонирования  
по Высоковскому ПК-3

1:2000

В 1 см 20 м

*Вас*



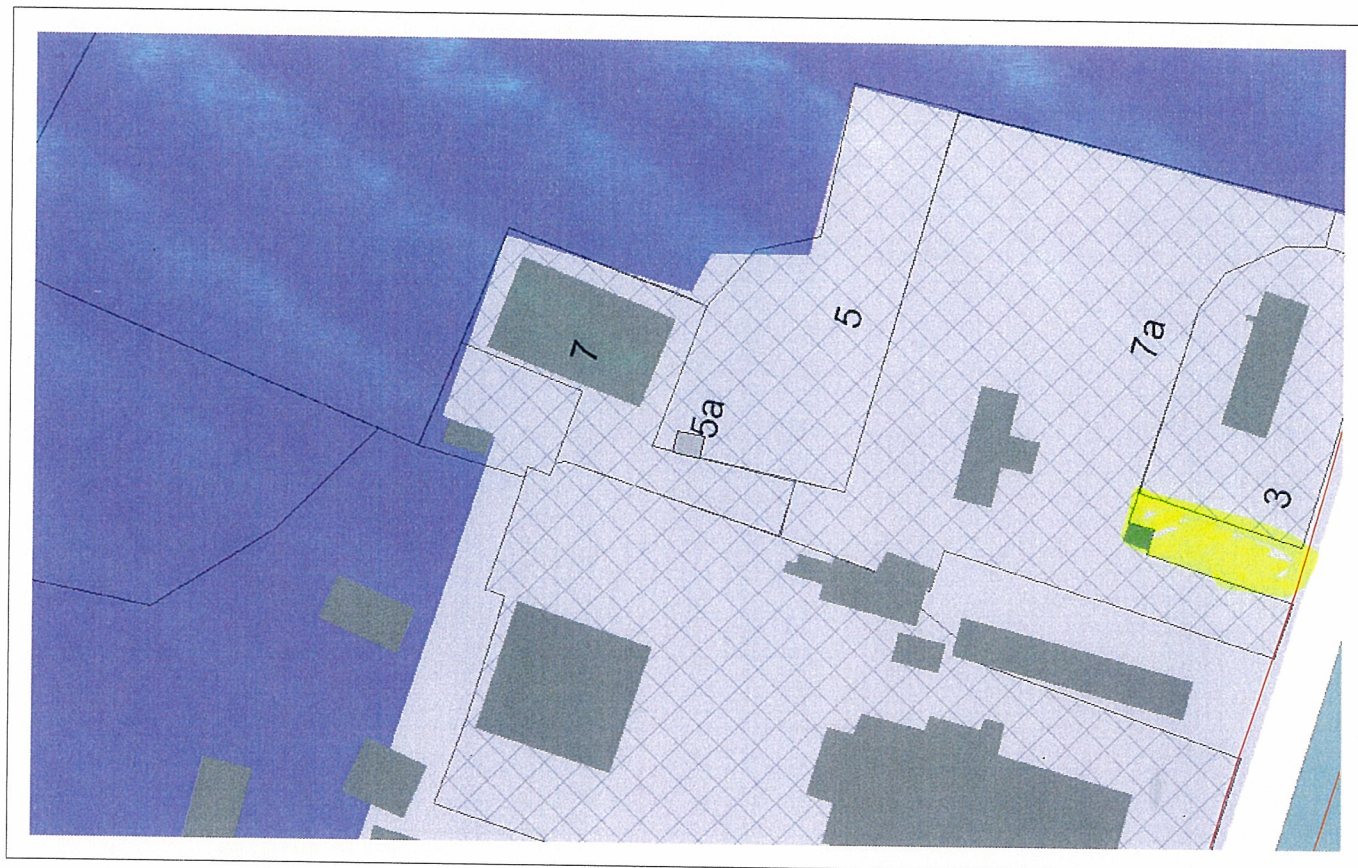
**Схема 5**

Земельного участка

ул. Причальная, 5, в Кировском районе

Функциональная зона – П-4

Разрешенный вид использования – строительство станции перегруза и сортировки отходов  
Площадь ул. Причальная, 5 – 0,06 Га



Функциональная зона в соответствии с новой редакцией карты градостроительного зонирования  
по Высоковскому ПК-3

1:2000

В 1 см 20 м

*Сх. 5*



**Схема 6**

земельного участка по Восточному обходу (между ул.Фрунзе и ул.Цимлянская)  
Функциональная зона в соответствии с новой редакцией карты градостроительного зонирования  
по Высоковскому ПК-4  
Разрешенный вид использования – (станция перегруза и сортировки отходов)  
Площадь -7,3 Га

