РАЗДЕЛ ПЕРВЫЙ
ПРАВОВЫЕ АКТЫ

ПРАВОВЫЕ АКТЫ АДМИНИСТРАЦИИ ГОРОДА

16.12.2010 № 870
Об утверждении проекта планировки (в части установления красных линий) и проекта межевания территории, ограниченной ул.4-ой Мезенской, ул.Репина, ул.Кабельщиков, ул.Барнаульской, ул.Карбышева, ул.Лобвинской, ул.Звенигородской, ул.Янаульской в жилом районе Гайва Орджоникидзевского района города Перми 6

16.12.2010 № 871
Об утверждении проекта планировки (в части установления красных линий) и проекта межевания территории, ограниченной ул.Лебедева, ул.Тургенева, ул.Дружбы, ул.Технической, ул.Макаренко, ул.Крупской, ул.КИМ, ул.Розалии Землячки в жилом районе Городские Горки Мотовилихинского района города Перми 7

20.12.2010 № 873
О приобретении в муниципальную собственность имущественного культурно-спортивного комплекса ОАО «ПАО «Инкар» по ул.Куйбышева,140 7

20.12.2010 № 874
Об утверждении месячных тарифных ставок первого разряда рабочих основных профессий, занятых в сфере внешнего благоустройства 8

20.12.2010 № 875
О внесении изменений в постановление Главы города Перми от 21.08.2001 № 2039 «О комиссии по регулированию цен и тарифов» 9

20.12.2010 № 876
О внесении изменений в постановление администрации города Перми от 25.11.2009 № 903 «Об утверждении долгосрочной целевой программы по развитию взаимодействия органов городского самоуправления и некоммерческих организаций в городе Перми «Общественное участие» на 2010-2012 годы» 10

20.12.2010 № 877
О присуждении молодежной премии «Пермь 20х20» 11

20.12.2010 № 878
Об утверждении проекта планировки (в части установления красных линий) и проекта межевания территории, ограниченной ул.Кронштадтской, ул.Плеханова, ул.Подгорной, ул.Крисанова, шоссе Космонавтов Дзержинского района города Перми 12

20.12.2010 № 879
Об утверждении проекта планировки (в части установления красных линий) и проекта межевания территории, ограниченной ул.Островского, ул.Молодежной, ул.40-летия Победы в поселке Новые Ляды Свердловского района города Перми 13

20.12.2010 № 880
Об утверждении проекта межевания территории, ограниченной ул.Академика Веденеева, ул.Льва Лаврова, ул.Кронита, ул.Ставропольской, ул.Зюкайской, ул.Косякова, ул.Волховской, ул.Качканарской, ул.Плановой, ул.Краснослудской, ул.Усинской, ул.Хохловской, ул.Лянгасова в жилом районе Молодежный Орджоникидзевского района города Перми 14

20.12.2010 № 881
Об утверждении проекта планировки (в части установления красных линий) и проекта межевания территории, ограниченной ул.Локомотивной, ул.Рабочей, шоссе Космонавтов, ул.Малкова Дзержинского района города Перми 14

20.12.2010 № 882
Об утверждении проекта планировки (в части установления красных линий) и проекта межевания территории, ограниченной ул.Левченко, ул.Карпинского, ул.Самолетной, переулком Бершетским, ул.Капитана Гастелло, ул.Бабушкина, ул.Красных Командиров, ул.Спартаковской, ул.Льва Толстого, ул.Стахановской, ул.Пашийской, ул.Танкистов, ул.Нытвенской в жилом районе Ново-Плоский Индустриального района города Перми 15

20.12.2010 № 883
О присуждении ежегодной премии «Лучший детский тренер» в 2010 году....16

20.12.2010 № 884
О внесении изменений в Инструкцию по организации делопроизводства и ведению архива в администрации города Перми, утвержденную постановлением администрации города Перми от 24.04.2007 № 135....17

20.12.2010 № 886
О внесении изменений в постановление администрации города Перми от 19.08.2009 № 548 «Об утверждении долгосрочной целевой программы «Социальная поддержка населения города Перми», Порядка предоставления адресной социальной муниципальной помощи, Положения о комиссии по рассмотрению заявлений об оказании единовременной материальной помощи гражданам, оказавшимся в чрезвычайной и трудной жизненной ситуации, состава комиссии по рассмотрению заявлений об оказании единовременной материальной помощи гражданам, оказавшимся в чрезвычайной и трудной жизненной ситуации»....18

20.12.2010 № 887
Об утверждении Перечня автомобильных дорог общего пользования местного значения города Перми, подлежащих ремонту в 2011 году, и о внесении изменений в постановление администрации города Перми от 23.11.2010 № 800 «Об утверждении перечней объектов внешнего благоустройства по капитальному ремонту на 2011-2013 годы»....19

20.12.2010 № 888
Об утверждении проекта планировки (в части установления красных линий) и проекта межевания территории, ограниченной ул.Уральской, ул.Индустриализации, ул.Лебедева, ул.Циолковского Мотовилихинского района города Перми....21

21.12.2010 № 889
О внесении изменений в постановление администрации города Перми от 14.04.2008 № 245 «Об утверждении формы договора аренды объектов муниципального недвижимого и движимого имущества»....22

21.12.2010 № 890
О внесении изменений в постановление администрации города Перми от 20.02.2009 № 78 «Об утверждении Положения и Состава комиссии по проведению открытых конкурсов на право заключения концессионного соглашения в отношении недвижимого муниципального имущества города Перми»....22

21.12.2010 № 892
О внесении изменений в отдельные постановления администрации города Перми по вопросам внешнего благоустройства....23

ПРАВОВЫЕ АКТЫ ТЕРРИТОРИАЛЬНЫХ ОРГАНОВ АДМИНИСТРАЦИИ ГОРОДА ПЕРМИ

Распоряжение главы администрации Кировского района города Перми от 15.12.2010 № СЭД-01-02-123 «О внесении изменений в постановление администрации города Перми от 02.11.2009 № 767 «Об утверждении ведомственной целевой программы «Развитие Кировского района города Перми на 2010-2012 годы»....26

ПРАВОВЫЕ АКТЫ ФУНКЦИОНАЛЬНЫХ ОРГАНОВ АДМИНИСТРАЦИИ ГОРОДА ПЕРМИ

Распоряжение начальника управления жилищных отношений администрации города Перми от 14.12.2010 3 1802 «О внесении изменений в постановление администрации города Перми от 05.12.2008 № 1170 «Об утверждении ведомственной целевой программы «Переселение граждан города Перми из аварийного жилищного фонда на 2009-2012 годы»....27

РАЗДЕЛ ВТОРОЙ ОФИЦИАЛЬНАЯ ИНФОРМАЦИЯ

Решение Избирательной комиссии города Перми от 03.12.2010 № 26/9 «О Календарном плане мероприятий по подготовке и проведению выборов депутатов Пермской городской Думы пятого созыва»....30

Решение Избирательной комиссии города Перми от 03.12.2010 № 30/9 «Об утверждении формы списка кандидатов в депутаты Пермской городской Думы пятого созыва, выдвинутых избирательным объединением по одномандатным избирательным округам» 46

Решение Избирательной комиссии города Перми от 03.12.2010 № 33/9 «О режиме работы избирательных комиссий» 47

Решение Избирательной комиссии города Перми от 17.12.2010 № 35/10 «Об обращении в Избирательную комиссию Пермского края» 47

Решение Избирательной комиссии города Перми от 17.12.2010 № 37/10 «Об определении филиалов Западно-Уральского банка Сбербанка России для открытия кандидатами в депутаты Пермской городской Думы пятого созыва специальных избирательных счетов» 48

Решение Избирательной комиссии города Перми от 17.12.2010 № 39/10 «О форме документов, необходимых для назначения членов избирательных комиссий с правом совещательного голоса» 52

Решение Избирательной комиссии города Перми от 17.12.2010 № 40/10 «О форме документов, необходимых для назначения и регистрации доверенных лиц» 57

Решение Избирательной комиссии города Перми от 17.12.2010 № 41/10 «О форме и описании нагрудного знака члена избирательной комиссии с правом совещательного голоса и наблюдателя, присутствующих при голосовании и подсчете голосов» 62

Решение Избирательной комиссии города Перми от 17.12.2010 № 42/10 «Об уполномоченных представителях по финансовым вопросам» 64

Решение Избирательной комиссии города Перми от 17.12.2010 № 47/10 «Об определении членов избирательной комиссии города Перми для присутствия на мероприятиях региональных отделений политических партий» 67

Обращение к организациям телерадиовещания, редакциям периодических печатных изданий 67

Обращение к организациям, индивидуальным предпринимателям, выполняющим работы или оказывающим услуги по изготовлению печатных агитационных материалов 68

Заключение № 92 о результатах публичных слушаний по проекту планировки (в части установления красных линий) и проекта межевания территории, ограниченной ул.Революции, ул.Механошина, ул.Камчатовской, ул.Краснофлотской, ул.Куйбышева, ул.Глеба Успенского, ул.Седова, ул.Нестерова, ул.Белинского, ул.Пионерской, ул.Полины Осипенко, Комсомольским проспектом Свердловского района города Перми 68

Извещение о проведении открытого конкурса «По отбору аудиторской организации для осуществления обязательного ежегодного аудита бухгалтерской (финансовой) отчетности муниципального унитарного предприятия «Пермгорэлектротранс» (МУП «Пермгорэлектротранс») за 2010 год 69

Департамент земельных отношений администрации города Перми оповещает о предстоящем предварительном согласовании места размещения объектов и последующем предоставлении земельных участков для строительства на территории города Перми 70

Департамент земельных отношений администрации города Перми оповещает о предстоящем предварительном согласовании места размещения объектов и последующем предоставлении земельных участков для строительства на территории города Перми 71

Департамент земельных отношений администрации города Перми извещает о приеме заявлений о предоставлении в аренду земельных участков для индивидуального жилищного строительства 71

Департамент имущественных отношений администрации города Перми извещает о проведении 02.03.2011 аукциона на право заключения договоров аренды муниципального имущества 71

Департамент имущественных отношений администрации города Перми извещает о проведении 10.03.2011 аукциона на право заключения договора аренды муниципального имущества 76

Департамент имущественных отношений администрации города Перми извещает о проведении 21.02.2011 аукциона на право заключения договоров аренды муниципального имущества....77

Департамент имущественных отношений администрации города Перми извещает о проведении 22.03.2011 аукциона на право заключения договоров аренды муниципального имущества....87

Департамент имущественных отношений администрации города Перми извещает о проведении 28.02.2011 аукциона на право заключения договоров аренды муниципального имущества....96

Перечень свободных муниципальных помещений по состоянию на 15.12.2010 105

Извещения о проведении собрания о согласовании местоположения границ земельных участков 121

РАЗДЕЛ ТРЕТИЙ
МУНИЦИПАЛЬНЫЙ ЗАКАЗ

Извещение № 499А от 24 декабря 2010 года о проведении открытого аукциона на право заключить муниципальный контракт на оказание автотранспортных услуг для администрации города Перми на 2011-2013 гг. 124

Извещение № 507А от 24 декабря 2010 года о проведении открытого аукциона на право заключить муниципальный контракт на поставку кроватей металлических общебольничных для МУЗ «Медсанчасть № 9 им. М.А.Тверье»....125

Извещение № 514А от 24 декабря 2010 года о проведении открытого аукциона на право заключить муниципальный контракт на оказание услуги по перевозке должностных лиц в 2011 году для нужд Администрации Кировского района г.Перми 127

Извещение № 516А от 24 декабря 2010 года о проведении открытого аукциона на право заключения муниципального контракта на оказание автотранспортных услуг автомобилем с изотермическим фургоном для МУЗ «Городская детская поликлиника № 3» 128

Извещение № 518А от 24 декабря 2010 года о проведении открытого аукциона на право заключения муниципального контракта на поставку медицинского оборудования для МУЗ «Городская больница № 21» Кировского района г. Перми....129

Извещение № 519А от 24 декабря 2010 года о проведении открытого аукциона на право заключения муниципального контракта на поставку шприцев для МУЗ «Городская больница № 21» Кировского района г. Перми 129

Извещение № 520А от 24 декабря 2010 года о проведении открытого аукциона на право заключить муниципальный контракт на оказание услуг по найму транспортных средств с экипажем в целях оказания скорой медицинской помощи населению города Перми для муниципального учреждения здравоохранения «Городская станция скорой медицинской помощи»....130

Извещение № 103К/2 от 21 декабря 2010 г. об отказе от проведения открытого конкурса на право заключить муниципальный контракт на оказание услуг по обязательному медицинскому страхованию работников администрации Дзержинского района г.Перми 132

Протокол № 72К/4/6 оценки и сопоставления заявок на участие в открытом конкурсе на право заключить муниципальный контракт на разработку документации по планировке территории жилого района Камская долина Ленинского района города Перми для архитектурно-планировочного управления администрации города Перми 132

Протокол открытого аукциона № 460А/4/2 на выполнение работ по содержанию объектов озеленения Индустриального района г.Перми 135

Протокол открытого аукциона № 464А/4/2 на Выполнение работ по содержанию бесхозяйных территорий (лога, пустоши, водоохранные зоны) в Дзержинском районе г.Перми 137

Протокол открытого аукциона № 465А/4/2 на выполнение работ по содержанию скверов, садов Дзержинского района города Перми в рамках долгосрочной целевой программы «Организация и обустройство мест массового отдыха жителей города Перми» 138

Протокол открытого аукциона № 478А/1/2 на оказание услуг по приему и обработке телефонных звонков, поступающих в справочно-информационную службу Пермской городской Думы и Главы города Перми для Пермской городской Думы 140

Сообщение о технической ошибке 142

РАЗДЕЛ ПЕРВЫЙ
ПРАВОВЫЕ АКТЫ

ПРАВОВЫЕ АКТЫ АДМИНИСТРАЦИИ ГОРОДА

АДМИНИСТРАЦИЯ ГОРОДА ПЕРМИ
ПОСТАНОВЛЕНИЕ

16.12.2010 № 870

Об утверждении проекта планировки (в части установления красных линий) и проекта межевания территории, ограниченной ул.4-ой Мезенской, ул.Репина, ул.Кабельщиков, ул.Барнаульской, ул.Карбышева, ул.Лобвинской, ул.Звенигородской, ул.Янаульской в жилом районе Гайва Орджоникидзевского района города Перми

На основании статей 8, 42, 43, 45, 46 Градостроительного кодекса Российской Федерации, статей 11, 33 Правил землепользования и застройки города Перми, утвержденных решением Пермской городской Думы от 26 июня 2007 г. № 143, с учетом протокола публичных слушаний по проекту планировки (в части установления красных линий) и проекту межевания территории, ограниченной ул.4-ой Мезенской, ул.Репина, ул.Кабельщиков, ул.Барнаульской, ул.Карбышева, ул.Лобвинской, ул.Звенигородской, ул.Янаульской в жилом районе Гайва Орджоникидзевского района города Перми, от 11 августа 2010 г. и заключения о результатах публичных слушаний от 30 августа 2010 г. № 63 администрация города Перми ПОСТАНОВЛЯЕТ:

1. Утвердить прилагаемые проект планировки (в части установления красных линий) и проект межевания территории, ограниченной ул.4-ой Мезенской, ул.Репина, ул.Кабельщиков, ул.Барнаульской, ул.Карбышева, ул.Лобвинской, ул.Звенигородской, ул.Янаульской в жилом районе Гайва Орджоникидзевского района города Перми (шифр 188-07/2009-ПП и 188-07/2009-ПМ) (далее – проект планировки в части установления красных линий и проект межевания территории).

2. Департаменту планирования и развития территории города Перми обеспечить размещение настоящего постановления, проекта планировки в части установления красных линий и проекта межевания территории в информационной системе обеспечения градостроительной деятельности.

3. Функциональным подразделениям, функциональным и территориальным органам администрации города Перми в своей деятельности руководствоваться утвержденными проектом планировки в части установления красных линий и проектом межевания территории.

4. Департаменту планирования и развития территории города Перми разместить постановление, проект планировки в части установления красных линий и проект межевания территории на официальном Интернет-сайте муниципального образования город Пермь.

5. Настоящее постановление вступает в силу с момента официального опубликования.

6. Управлению по общим вопросам администрации города Перми обеспечить опубликование постановления, проекта планировки в части установления красных линий и проекта межевания территории в печатном средстве массовой информации «Официальный бюллетень органов местного самоуправления муниципального образования город Пермь».

7. Контроль за исполнением постановления возложить на заместителя главы администрации города Перми Ширяеву Л.Н.

Вр.и.о.главы администрации города Перми А.Ю.Маховиков

Приложения см. на стр. 145

АДМИНИСТРАЦИЯ ГОРОДА ПЕРМИ
ПОСТАНОВЛЕНИЕ

16.12.2010 № 871

Об утверждении проекта планировки (в части установления красных линий) и проекта межевания территории, ограниченной ул.Лебедева, ул.Тургенева, ул.Дружбы, ул.Технической, ул.Макаренко, ул.Крупской, ул.КИМ, ул.Розалии Землячки в жилом районе Городские Горки Мотовилихинского района города Перми

На основании статей 8, 42, 43, 45, 46 Градостроительного кодекса Российской Федерации, статей 11, 33 Правил землепользования и застройки города Перми, утвержденных решением Пермской городской Думы от 26 июня 2007 г. № 143, с учетом протокола публичных слушаний по проекту планировки (в части установления красных линий) и проекту межевания территории, ограниченной ул.Лебедева, ул.Тургенева, ул.Дружбы, ул.Технической, ул.Макаренко, ул.Крупской, ул.КИМ, ул.Розалии Землячки в жилом районе Городские Горки Мотовилихинского района города Перми, от 07 сентября 2010 г. и заключения о результатах публичных слушаний от 09 сентября 2010 г. № 72 администрация города Перми ПОСТАНОВЛЯЕТ:

1. Утвердить прилагаемые проект планировки (в части установления красных линий) и проект межевания территории, ограниченной ул.Лебедева, ул.Тургенева, ул.Дружбы, ул.Технической, ул.Макаренко, ул.Крупской, ул.КИМ, ул.Розалии Землячки в жилом районе Городские Горки Мотовилихинского района города Перми (шифр 170-07/2009-ПП и 170-07/2009-ПМТ) (далее – проект планировки в части установления красных линий и проект межевания территории).

2. Департаменту планирования и развития территории города Перми обеспечить размещение настоящего постановления, проекта планировки в части установления красных линий и проекта межевания территории в информационной системе обеспечения градостроительной деятельности.

3. Функциональным подразделениям, функциональным и территориальным органам администрации города Перми в своей деятельности руководствоваться утвержденными проектом планировки в части установления красных линий и проектом межевания территории.

4. Департаменту планирования и развития территории города Перми разместить постановление, проект планировки в части установления красных линий и проект межевания территории на официальном Интернет-сайте муниципального образования город Пермь.

5. Настоящее постановление вступает в силу с момента официального опубликования.

6. Управлению по общим вопросам администрации города Перми обеспечить опубликование постановления, проекта планировки в части установления красных линий и проекта межевания территории в печатном средстве массовой информации «Официальный бюллетень органов местного самоуправления муниципального образования город Пермь».

7. Контроль за исполнением постановления возложить на заместителя главы администрации города Перми Ширяеву Л.Н.

Вр.и.о.главы администрации города Перми А.Ю.Маховиков

Приложения см. на стр. 172

АДМИНИСТРАЦИЯ ГОРОДА ПЕРМИ
ПОСТАНОВЛЕНИЕ

20.12.2010 № 873

О приобретении в муниципальную собственность имущественного культурно-спортивного комплекса ОАО «ПАО «Инкар» по ул.Куйбышева,140

В соответствии с Порядком возмездного приобретения недвижимого имущества (за исключением жилых помещений) в муниципальную собственность города Перми, утвержденным решением Пермской город-

ской Думы от 22 апреля 2008 г. № 111, решением Пермской городской Думы от 27 апреля 2010 г. № 15-д «Об утверждении Перечня объектов индивидуально определенного недвижимого имущества, планируемого к приобретению в муниципальную собственность города Перми в 2010 году» администрация города Перми ПОСТАНОВЛЯЕТ:

1. Приобрести в муниципальную собственность города Перми имущественный культурно-спортивный комплекс по ул.Куйбышева,140: нежилое 3-этажное здание с подвалом общей площадью 7642,0 кв.м, с холодным пристроем (лит.ЖЖЖЖ1ж1), с земельным участком 13277,0 кв.м и незавершенные строительством здания спорткомплекса общей площадью 207,8 кв.м (лит.ДДД) и общей площадью 325,8 кв.м (лит.Е,Е,Е) с земельным участком 34922,0 кв.м общей стоимостью 160000000,00 (сто шестьдесят миллионов) руб., принадлежащие на праве собственности открытому акционерному обществу «Пермское агрегатное объединение «Инкар» (далее – имущественный культурно–спортивный комплекс).

2. Департаменту имущественных отношений администрации города Перми в установленном порядке заключить с открытым акционерным обществом «Пермское агрегатное объединение «Инкар» договор купли-продажи имущественного культурно-спортивного комплекса.

3. Настоящее постановление вступает в силу с момента официального опубликования.

4. Управлению по общим вопросам администрации города Перми обеспечить опубликование постановления в печатном средстве массовой информации «Официальный бюллетень органов местного самоуправления муниципального образования города Пермь».

5. Контроль за исполнением постановления возложить на заместителя главы администрации города Перми Агеева В.Г.

Вр.и.о.главы администрации города Перми А.Ю.Маховиков

АДМИНИСТРАЦИЯ ГОРОДА ПЕРМИ
ПОСТАНОВЛЕНИЕ

20.12.2010 № 874

Об утверждении месячных тарифных ставок первого разряда рабочих основных профессий, занятых в сфере внешнего благоустройства

В соответствии с постановлением Главы города Перми от 19 июня 2000 г. № 257 «Об утверждении Положения об условиях оплаты труда руководителей муниципальных унитарных предприятий при заключении с ними трудовых договоров (контрактов)», на основании Отраслевого тарифного соглашения в жилищно-коммунальном хозяйстве Российской Федерации на 2008–2010 годы (в ред. от 19.02.2010, с изм. от 09.06.2010) администрация города Перми ПОСТАНОВЛЯЕТ:

1. Установить с 01 января 2011 г. месячные тарифные ставки первого разряда рабочих основных профессий, занятых в сфере внешнего благоустройства, в следующих размерах:

1.1. на работы по эксплуатации дорожно-мостового хозяйства и для полигона захоронения твердых бытовых отходов – 5460 руб.;

1.2. на работы по ритуальному обслуживанию, санитарной очистке и озеленению – 5250 руб.;

1.3. на работы по обслуживанию электросетей наружного освещения – 5880 руб.

2. Департаменту имущественных отношений администрации города Перми внести соответствующие изменения в трудовые договоры с руководителями муниципальных предприятий в сфере внешнего благоустройства.

3. Признать утратившими силу с 01 января 2011 г. постановления администрации города Перми:

от 03 марта 2009 г. № 100 «О минимальном размере месячной тарифной ставки рабочих 1-го разряда основных профессий, занятых в сфере внешнего благоустройства»;

от 01 апреля 2009 г. № 181 «О внесении изменений в постановление администрации города от 03.03.2009 № 100 «О минимальном размере месячной тарифной ставки рабочих 1-го разряда основных профессий, занятых в сфере внешнего благоустройства».

4. Настоящее постановление вступает в силу с момента официального опубликования.

5. Управлению по общим вопросам администрации города Перми обеспечить опубликование постановления в печатном средстве массовой информации «Официальный бюллетень органов местного самоуправления муниципального образования город Пермь».

6. Контроль за исполнением постановления возложить на заместителя главы администрации города Перми Южакова С.Н.

Вр.и.о.главы администрации города Перми А.Ю.Маховиков

АДМИНИСТРАЦИЯ ГОРОДА ПЕРМИ
ПОСТАНОВЛЕНИЕ

20.12.2010 № 875

О внесении изменений в постановление Главы города Перми от 21.08.2001 № 2039 «О комиссии по регулированию цен и тарифов»

В соответствии с решением Пермской городской Думы от 27 апреля 2010 г. № 59 «О внесении изменений в решение Пермской городской Думы от 26.12.2006 № 344 «Об утверждении общего порядка взаимодействия Пермской городской Думы и администрации города Перми по реализации Федерального закона от 30.12.2004 № 210-ФЗ «Об основах регулирования тарифов организаций коммунального комплекса», в связи с кадровыми изменениями в администрации города Перми администрация города Перми ПОСТАНОВЛЯЕТ:

1. Внести изменения в состав комиссии по регулированию цен и тарифов, утвержденный постановлением Главы города Перми от 21 августа 2001 г. № 2039 «О комиссии по регулированию цен и тарифов» (в ред. от 25.10.2001 № 2839, от 14.12.2001 № 3396, от 17.11.2003 № 3270, от 06.08.2004 № 2349, от 20.02.2006 № 146, от 20.07.2006 № 1270, от 29.12.2006 № 2500, от 31.01.2007 № 23, от 06.06.2007 № 204, от 10.09.2007 № 374, от 14.12.2007 № 525, от 18.04.2008 № 281, от 11.06.2008 № 526, от 02.09.2008 № 843, от 16.12.2008 № 1218), изложив в редакции согласно приложению к настоящему постановлению.

2. Информационно-аналитическому управлению администрации города Перми разместить постановление на официальном Интернет-сайте муниципального образования город Пермь.

3. Управлению по общим вопросам администрации города Перми обеспечить опубликование постановления в печатном средстве массовой информации «Официальный бюллетень органов местного самоуправления муниципального образования город Пермь».

4. Настоящее постановление вступает в силу с момента подписания.

5. Контроль за исполнением постановления оставляю за собой.

Вр.и.о.главы администрации города Перми А.Ю.Маховиков

Приложение
к постановлению администрации
города Перми
от 20.12.2010 № 875

СОСТАВ
комиссии по регулированию цен и тарифов

Председатель:
Маховиков Анатолий Юрьевич - вр.и.о.главы администрации города Перми

Заместитель председателя:
Ушаков Денис Вячеславович - заместитель председателя Пермской городской Думы (по согласованию)

Секретарь:	
Михайлова Екатерина Леонтьевна	- консультант отдела отраслевого планирования управления планирования планово-экономического департамента администрации города Перми
Члены:	
Киреева Надежда Геннадьевна	- заместитель начальника управления по судебной и договорной работе правового управления администрации города Перми
Грибанов Алексей Анатольевич	- депутат Пермской городской Думы (по согласованию)
Зорина Елена Леонидовна	- начальник отдела разработки и мониторинга программ комитета социальной защиты населения администрации города Перми
Перевалова Татьяна Сергеевна	- начальник отдела расходов муниципального хозяйства департамента финансов администрации города Перми
Рослякова Наталья Михайловна	- депутат Пермской городской Думы (по согласованию)
Тебелев Максим Владимирович	- депутат Пермской городской Думы (по согласованию)
Хайбрахманов Альфред Шарифьянович	- депутат Пермской городской Думы (по согласованию)

АДМИНИСТРАЦИЯ ГОРОДА ПЕРМИ
ПОСТАНОВЛЕНИЕ

20.12.2010 № 876

О внесении изменений в постановление администрации города Перми от 25.11.2009 № 903 «Об утверждении долгосрочной целевой программы по развитию взаимодействия органов городского самоуправления и некоммерческих организаций в городе Перми «Общественное участие» на 2010-2012 годы»

В соответствии с Федеральным законом от 06 октября 2003 г. № 131-ФЗ «Об общих принципах организации местного самоуправления в Российской Федерации», Уставом города Перми, в целях обеспечения исполнения мероприятий в области общественных отношений администрация города Перми ПОСТАНОВЛЯЕТ:

1. Внести изменения в приложение № 6 к долгосрочной целевой программе по развитию взаимодействия органов городского самоуправления и некоммерческих организаций в городе Перми «Общественное участие» на 2010-2012 годы, утвержденной постановлением администрации города Перми от 25 ноября 2009 г. № 903 (в ред. от 21.04.2010 № 192, от 09.09.2010 № 540, от 25.11.2010 № 806), изложив в разделе 3 задачу 3 в следующей редакции:

Задача 3. Совершенствование технологий передачи информации о деятельности органов местного самоуправления, НКО и ТОС											
Мероприятия, направленные на информационное сопровождение общественной жизни в районе	администрация Орджоникидзевского района					количество изданных сборников	ед.	4	4	10	12
						количество выпущенных печатных изданий (выпуск информационной газеты)	ед.	-	4	-	-
						количество размещенных на сайте материалов	ед.	16	48	56	70
						степень информированности жителей района о деятельности НКО и ТОС	%	15	18	21	24
Бюджет города Перми		878,1	260,0	292,5	325,6						
Привлеченные средства		195,9	58,0	65,3	72,6						
Всего по задаче 3											
Бюджет города Перми		878,1	260,0	292,5	325,6						
Привлеченные средства		195,9	58,0	65,3	72,6						

2. Настоящее постановление вступает в силу с момента официального опубликования.

3. Управлению по общим вопросам администрации города Перми обеспечить опубликование постановления в печатном средстве массовой информации «Официальный бюллетень органов местного самоуправления муниципального образования город Пермь».

4. Контроль за исполнением постановления возложить на заместителя главы администрации города Перми Кочурову Н.Г.

Вр.и.о.главы администрации города Перми А.Ю.Маховиков

АДМИНИСТРАЦИЯ ГОРОДА ПЕРМИ
ПОСТАНОВЛЕНИЕ

20.12.2010 № 877

О присуждении молодежной премии «Пермь 20х20»

В соответствии с постановлением администрации города Перми от 21 октября 2010 г. № 709 «Об учреждении ежегодной молодежной премии «Пермь 20х20», протоколом заседания комиссии по присуждению ежегодной молодежной премии «Пермь 20х20» от 14 декабря 2010 г. администрация города Перми ПОСТАНОВЛЯЕТ:

1. Комитету по молодежной политике администрации города Перми организовать вручение ежегодной молодежной премии «Пермь 20х20» до 20 декабря 2010 г. следующим соискателям:

Антроповой Марии Михайловне;
Бараненко Виталию Николаевичу;
Блюмину Алексею Александровичу;
Васькину Андрею Андреевичу;
Вахрамееву Владимиру Евгеньевичу;
Вольф Анне Васильевне;
Городилову Александру Сергеевичу;
Драчевой Наталье Сергеевне;
Драчеву Александру Сергеевичу;
Зубковой Екатерине Сергеевне;
Иванчину Юрию Николаевичу;
Карабатовой Юлии Валерьевне;
Клоцу Юрию Григорьевичу;
Латышеву Евгению Викторовичу;
Наймушиной Марии Владимировне;
Петунину Алексею Сергеевичу;
Радостевой Любови Ивановне;
Рудаковой Анне Сергеевне;
Федотову Денису Вячеславовичу;
Эмир-Вели Стелле Рамзиевне.

2. Управлению по общим вопросам администрации города Перми обеспечить опубликование постановления в печатном средстве массовой информации «Официальный бюллетень органов местного самоуправления муниципального образования город Пермь».

3. Настоящее постановление вступает в силу с момента подписания.

4. Контроль за исполнением постановления возложить на заместителя главы администрации города Перми Кочурову Н.Г.

Вр.и.о.главы администрации города Перми А.Ю.Маховиков

АДМИНИСТРАЦИЯ ГОРОДА ПЕРМИ
ПОСТАНОВЛЕНИЕ

20.12.2010 № 878

Об утверждении проекта планировки (в части установления красных линий) и проекта межевания территории, ограниченной ул.Кронштадтской, ул.Плеханова, ул.Подгорной, ул.Крисанова, шоссе Космонавтов Дзержинского района города Перми

На основании статей 8, 42, 43, 45, 46 Градостроительного кодекса Российской Федерации, статей 11, 33 Правил землепользования и застройки города Перми, утвержденных решением Пермской городской Думы от 26 июня 2007 г. № 143, с учетом протокола публичных слушаний по проекту планировки (в части установления красных линий) и проекту межевания территории, ограниченной ул.Кронштадтской, ул.Плеханова, ул.Подгорной, ул.Крисанова, шоссе Космонавтов Дзержинского района города Перми, от 07 июля 2010 г. и заключения о результатах публичных слушаний от 19 июля 2010 г. № 45 администрация города Перми ПОСТАНОВЛЯЕТ:

1. Утвердить прилагаемые проект планировки (в части установления красных линий) и проект межевания территории, ограниченной ул.Кронштадтской, ул.Плеханова, ул.Подгорной, ул.Крисанова, шоссе Космонавтов Дзержинского района города Перми (шифр 114-ПП и 114-ПМ) (далее – проект планировки в части установления красных линий и проект межевания территории).

2. Департаменту планирования и развития территории города Перми обеспечить размещение настоящего постановления, проекта планировки в части установления красных линий и проекта межевания территории в информационной системе обеспечения градостроительной деятельности.

3. Функциональным подразделениям, функциональным и территориальным органам администрации города Перми в своей деятельности руководствоваться утвержденными проектом планировки в части установления красных линий и проектом межевания территории.

4. Департаменту планирования и развития территории города Перми разместить постановление, проект планировки в части установления красных линий и проект межевания территории на официальном Интернет-сайте муниципального образования город Пермь.

5. Настоящее постановление вступает в силу с момента официального опубликования.

6. Управлению по общим вопросам администрации города Перми обеспечить опубликование постановления, проекта планировки в части установления красных линий и проекта межевания территории в печатном средстве массовой информации «Официальный бюллетень органов местного самоуправления муниципального образования город Пермь».

7. Контроль за исполнением постановления возложить на заместителя главы администрации города Перми Ширяеву Л.Н.

Вр.и.о.главы администрации города Перми А.Ю.Маховиков

Приложения см. на стр. 197

АДМИНИСТРАЦИЯ ГОРОДА ПЕРМИ
ПОСТАНОВЛЕНИЕ

20.12.2010 № 879

Об утверждении проекта планировки (в части установления красных линий) и проекта межевания территории, ограниченной ул.Островского, ул.Молодежной, ул.40-летия Победы в поселке Новые Ляды Свердловского района города Перми

На основании статей 8, 42, 43, 45, 46 Градостроительного кодекса Российской Федерации, статей 11, 33 Правил землепользования и застройки города Перми, утвержденных решением Пермской городской Думы от 26 июня 2007 г. № 143, с учетом протокола публичных слушаний по проекту планировки (в части установления красных линий) и проекту межевания территории, ограниченной ул.Островского, ул.Молодежной, ул.40-летия Победы в поселке Новые Ляды Свердловского района города Перми, от 16 сентября 2010 г. № 1 и заключения о результатах публичных слушаний от 28 сентября 2010 г. № 75 администрация города Перми ПОСТАНОВЛЯЕТ:

1. Утвердить прилагаемые проект планировки (в части установления красных линий) и проект межевания территории, ограниченной ул.Островского, ул.Молодежной, ул.40-летия Победы в поселке Новые Ляды Свердловского района города Перми (шифр 187-07/2009-ПП и 187-07/2009-ПМТ) (далее – проект планировки в части установления красных линий и проект межевания территории).

2. Департаменту планирования и развития территории города Перми обеспечить размещение настоящего постановления, проекта планировки в части установления красных линий и проекта межевания территории в информационной системе обеспечения градостроительной деятельности.

3. Функциональным подразделениям, функциональным и территориальным органам администрации города Перми в своей деятельности руководствоваться утвержденными проектом планировки в части установления красных линий и проектом межевания территории.

4. Департаменту планирования и развития территории города Перми разместить постановление, проект планировки в части установления красных линий и проект межевания территории на официальном Интернет-сайте муниципального образования город Пермь.

5. Настоящее постановление вступает в силу с момента официального опубликования.

6. Управлению по общим вопросам администрации города Перми обеспечить опубликование постановления, проекта планировки в части установления красных линий и проекта межевания территории в печатном средстве массовой информации «Официальный бюллетень органов местного самоуправления муниципального образования город Пермь».

7. Контроль за исполнением постановления возложить на заместителя главы администрации города Перми Ширяеву Л.Н.

Вр.и.о.главы администрации города Перми А.Ю.Маховиков

Приложения см. на стр. 206

АДМИНИСТРАЦИЯ ГОРОДА ПЕРМИ
ПОСТАНОВЛЕНИЕ

20.12.2010 № 880

Об утверждении проекта межевания территории, ограниченной ул.Академика Веденеева, ул.Льва Лаврова, ул.Кронита, ул.Ставропольской, ул.Зюкайской, ул.Косякова, ул.Волховской, ул.Качканарской, ул.Плановой, ул.Краснослудской, ул.Усинской, ул.Хохловской, ул.Лянгасова в жилом районе Молодежный Орджоникидзевского района города Перми

На основании статей 8, 42, 43, 45, 46 Градостроительного кодекса Российской Федерации, статей 11, 33 Правил землепользования и застройки города Перми, утвержденных решением Пермской городской Думы от 26 июня 2007 г. № 143, с учетом протокола публичных слушаний по проекту межевания территории, ограниченной ул.Академика Веденеева, ул.Льва Лаврова, ул.Кронита, ул.Ставропольской, ул.Зюкайской, ул.Косякова, ул.Волховской, ул.Качканарской, ул.Плановой, ул.Краснослудской, ул.Усинской, ул.Хохловской, ул.Лянгасова в жилом районе Молодежный Орджоникидзевского района города Перми, от 12 августа 2010 г. и заключения о результатах публичных слушаний от 02 сентября 2010 г. № 65 администрация города Перми ПОСТАНОВЛЯЕТ:

1. Утвердить прилагаемый проект межевания территории, ограниченной ул.Академика Веденеева, ул.Льва Лаврова, ул.Кронита, ул.Ставропольской, ул.Зюкайской, ул.Косякова, ул.Волховской, ул.Качканарской, ул.Плановой, ул.Краснослудской, ул.Усинской, ул.Хохловской, ул.Лянгасова в жилом районе Молодежный Орджоникидзевского района города Перми (шифр 132-07/2008-ПМ) (далее – проект межевания территории).

2. Департаменту планирования и развития территории города Перми обеспечить размещение настоящего постановления, проекта межевания территории в информационной системе обеспечения градостроительной деятельности.

3. Функциональным подразделениям, функциональным и территориальным органам администрации города Перми в своей деятельности руководствоваться утвержденным проектом межевания территории.

4. Департаменту планирования и развития территории города Перми разместить постановление, проект межевания территории на официальном Интернет-сайте муниципального образования город Пермь.

5. Настоящее постановление вступает в силу с момента официального опубликования.

6. Управлению по общим вопросам администрации города Перми обеспечить опубликование постановления, проекта межевания территории в печатном средстве массовой информации «Официальный бюллетень органов местного самоуправления муниципального образования город Пермь».

7. Контроль за исполнением постановления возложить на заместителя главы администрации города Перми Ширяеву Л.Н.

Вр.и.о.главы администрации города Перми А.Ю.Маховиков

Приложения см. на стр. 221

АДМИНИСТРАЦИЯ ГОРОДА ПЕРМИ
ПОСТАНОВЛЕНИЕ

20.12.2010 № 881

Об утверждении проекта планировки (в части установления красных линий) и проекта межевания территории, ограниченной ул.Локомотивной, ул.Рабочей, шоссе Космонавтов, ул.Малкова Дзержинского района города Перми

На основании статей 8, 42, 43, 45, 46 Градостроительного кодекса Российской Федерации, статей 11, 33 Правил землепользования и застройки города Перми, утвержденных решением Пермской городской

Думы от 26 июня 2007 г. № 143, с учетом протокола публичных слушаний по проекту планировки (в части установления красных линий) и проекту межевания территории, ограниченной ул.Локомотивной, ул.Рабочей, шоссе Космонавтов, ул.Малкова Дзержинского района города Перми, от 14 сентября 2010 г. и заключения о результатах публичных слушаний от 20 сентября 2010 г. № 74 администрация города Перми ПОСТАНОВЛЯЕТ:

1. Утвердить прилагаемые проект планировки (в части установления красных линий) и проект межевания территории, ограниченной ул.Локомотивной, ул.Рабочей, шоссе Космонавтов, ул.Малкова Дзержинского района города Перми (шифр 183-07/2009-ПП и 183-07/2009-ПМ) (далее – проект планировки в части установления красных линий и проект межевания территории).

2. Департаменту планирования и развития территории города Перми обеспечить размещение настоящего постановления, проекта планировки в части установления красных линий и проекта межевания территории в информационной системе обеспечения градостроительной деятельности.

3. Функциональным подразделениям, функциональным и территориальным органам администрации города Перми в своей деятельности руководствоваться утвержденными проектом планировки в части установления красных линий и проектом межевания территории.

4. Департаменту планирования и развития территории города Перми разместить постановление, проект планировки в части установления красных линий и проект межевания территории на официальном Интернет-сайте муниципального образования город Пермь.

5. Настоящее постановление вступает в силу с момента официального опубликования.

6. Управлению по общим вопросам администрации города Перми обеспечить опубликование постановления, проекта планировки в части установления красных линий и проекта межевания территории в печатном средстве массовой информации «Официальный бюллетень органов местного самоуправления муниципального образования город Пермь».

7. Контроль за исполнением постановления возложить на заместителя главы администрации города Перми Ширяеву Л.Н.

Вр.и.о.главы администрации города Перми А.Ю.Маховиков

Приложения см. на стр. 248

АДМИНИСТРАЦИЯ ГОРОДА ПЕРМИ
ПОСТАНОВЛЕНИЕ

20.12.2010 № 882

Об утверждении проекта планировки (в части установления красных линий) и проекта межевания территории, ограниченной ул.Левченко, ул.Карпинского, ул.Самолетной, переулком Бершетским, ул.Капитана Гастелло, ул.Бабушкина, ул.Красных Командиров, ул.Спартаковской, ул.Льва Толстого, ул.Стахановской, ул.Пашийской, ул.Танкистов, ул.Нытвенской в жилом районе Ново-Плоский Индустриального района города Перми

На основании статей 8, 42, 43, 45, 46 Градостроительного кодекса Российской Федерации, статей 11, 33 Правил землепользования и застройки города Перми, утвержденных решением Пермской городской Думы от 26 июня 2007 г. № 143, с учетом протокола публичных слушаний по проекту планировки (в части установления красных линий) и проекту межевания территории, ограниченной ул.Левченко, ул.Карпинского, ул.Самолетной, переулком Бершетским, ул.Капитана Гастелло, ул.Бабушкина, ул.Красных Командиров, ул.Спарта-ковской, ул.Льва Толстого, ул.Стахановской, ул.Пашийской, ул.Танкистов, ул.Нытвенской в жилом районе Ново-Плоский Индустриального района города Перми, от 24 августа 2010 г. и заключения о результатах публичных слушаний от 08 сентября 2010 г. № 69 администрация города Перми ПОСТАНОВЛЯЕТ:

1. Утвердить прилагаемые проект планировки (в части установления красных линий) и проект межевания территории, ограниченной ул.Левченко, ул.Карпинского, ул.Самолетной, переулком Бершетским, ул.Капитана Гастелло, ул.Бабушкина, ул.Красных Командиров, ул.Спартаковской, ул.Льва Толстого, ул.Стахановской, ул.Пашийской,

ул.Танкистов, ул.Нытвенской в жилом районе Ново-Плоский Индустриального района города Перми (шифр 176-07/2009-ПП и 176-07/2009-ПМ) (далее – проект планировки в части установления красных линий и проект межевания территории).

2. Департаменту планирования и развития территории города Перми обеспечить размещение настоящего постановления, проекта планировки в части установления красных линий и проекта межевания территории в информационной системе обеспечения градостроительной деятельности.

3. Функциональным подразделениям, функциональным и территориальным органам администрации города Перми в своей деятельности руководствоваться утвержденным проектом планировки в части установления красных линий и проектом межевания территории.

4. Департаменту планирования и развития территории города Перми разместить постановление, проект планировки в части установления красных линий и проект межевания территории на официальном Интернет-сайте муниципального образования город Пермь.

5. Настоящее постановление вступает в силу с момента официального опубликования.

6. Управлению по общим вопросам администрации города Перми обеспечить опубликование постановления, проекта планировки в части установления красных линий и проекта межевания территории в печатном средстве массовой информации «Официальный бюллетень органов местного самоуправления муниципального образования город Пермь».

7. Контроль за исполнением постановления возложить на заместителя главы администрации города Перми Ширяеву Л.Н.

Вр.и.о.главы администрации города Перми А.Ю.Маховиков

Приложения см. на стр. 261

АДМИНИСТРАЦИЯ ГОРОДА ПЕРМИ
ПОСТАНОВЛЕНИЕ

20.12.2010 № 883

О присуждении ежегодной премии «Лучший детский тренер» в 2010 году

В соответствии с постановлением администрации города Перми от 29 ноября 2010 г. № 822 «Об учреждении ежегодной премии «Лучший детский тренер», на основании протокола заседания комиссии конкурса на присуждение ежегодной премии «Лучший детский тренер» в 2010 году от 14 декабря 2010 г.
администрация города Перми ПОСТАНОВЛЯЕТ:

1. Утвердить прилагаемый список лауреатов конкурса на присуждение ежегодной премии «Лучший детский тренер» в 2010 году.

2. Комитету по физической культуре и спорту администрации города Перми:

организовать церемонию вручения дипломов «Лучший детский тренер» в соответствии с утвержденным списком лауреатов;

обеспечить выплату премий в пределах средств, выделяемых комитету по физической культуре и спорту администрации города Перми в 2010 году.

3. Настоящее постановление вступает в силу с момента официального опубликования.

4. Управлению по общим вопросам администрации города Перми обеспечить опубликование постановления в печатном средстве массовой информации «Официальный бюллетень органов местного самоуправления муниципального образования город Пермь».

5. Контроль за исполнением постановления возложить на заместителя главы администрации города Перми Кочурову Н.Г.

Вр.и.о.главы администрации города Перми А.Ю.Маховиков

УТВЕРЖДЕН
постановлением администрации
города Перми
от 20.12.2010 № 883

СПИСОК
лауреатов конкурса на присуждение ежегодной премии
«Лучший детский тренер» в 2010 году

№	Номинация	Ф.И.О.	Вид спорта	Размер премии (без учета налога на доходы физических лиц) (руб.)
1	Лучший детский тренер по олимпийским видам спорта	Брулетова Любовь Александровна	дзюдо	35000
2	Лучший детский тренер по неолимпийским видам спорта	Пыжова Мария Александровна	плавание в ластах	32500
3	Лучший детский тренер по игровым видам спорта	Спирин Дмитрий Юрьевич	хоккей с шайбой	32500
4	Лучший молодой детский тренер	Никитина Светлана Юрьевна	спортивная акробатика	25000
5	Лучший молодой детский тренер по игровым видам спорта	Тузов Илья Владимирович	гандбол	25000

АДМИНИСТРАЦИЯ ГОРОДА ПЕРМИ
ПОСТАНОВЛЕНИЕ

20.12.2010 № 884

О внесении изменений в Инструкцию по организации делопроизводства и ведению архива в администрации города Перми, утвержденную постановлением администрации города Перми от 24.04.2007 № 135

В целях приведения нормативной правовой базы города Перми в соответствие с действующим законодательством администрация города Перми ПОСТАНОВЛЯЕТ:

1. Внести в Инструкцию по организации делопроизводства и ведению архива в администрации города Перми, утвержденную постановлением администрации города Перми от 24 апреля 2007 г. № 135 (в ред. от 03.07.2007 № 245, от 16.07.2008 № 654, от 31.12.2008 № 1281, от 17.03.2009 № 135, от 07.08.2009 № 520, от 14.10.2009 № 690, от 30.11.2009 № 919, от 10.12.2009 № 979, от 30.12.2009 № 1039, от 21.01.2010 № 10, от 10.03.2010 № 107) изменения, дополнив пункт 7.9 после абзаца третьего абзацами следующего содержания:

«Служебные письма подлежат исполнению в следующие сроки (исчисляются в календарных днях):

с указанием конкретной даты исполнения – в указанный срок;

без указания конкретной даты исполнения, имеющие отметку «срочно» – в течение 03 дней, остальные в срок не более 30 дней;

по запросам или обращениям депутатов Пермской городской Думы, Законодательного собрания Пермского края – в течение 10 дней;

по запросам Уполномоченного по правам человека или уполномоченного по правам ребенка – по вопросам защиты прав и свобод человека – 15 дней, по иным вопросам – 30 дней;

протесты, требования прокурора – 10 дней;

представления прокуратуры – 30 дней;

парламентский запрос – 15 дней;

по запросам членов Совета Федерации и депутатов Государственной Думы Российской Федерации – 30 дней;

по запросу средств массовой информации в случае направления уведомления об отказе в представлении информации – 03 дня.».

2. Управлению по общим вопросам администрации города Перми обеспечить опубликование постановления в печатном средстве массовой информации «Официальный бюллетень органов местного самоуправления муниципального образования город Пермь».

3. Настоящее постановление вступает в силу с момента подписания.

4. Контроль за исполнением постановления возложить на и.о.руководителя аппарата администрации города Перми Анисимову Е.Л.

Вр.и.о.главы администрации города Перми А.Ю.Маховиков

АДМИНИСТРАЦИЯ ГОРОДА ПЕРМИ
ПОСТАНОВЛЕНИЕ

20.12.2010 № 886

О внесении изменений в постановление администрации города Перми от 19.08.2009 № 548 «Об утверждении долгосрочной целевой программы «Социальная поддержка населения города Перми», Порядка предоставления адресной социальной муниципальной помощи, Положения о комиссии по рассмотрению заявлений об оказании единовременной материальной помощи гражданам, оказавшимся в чрезвычайной и трудной жизненной ситуации, состава комиссии по рассмотрению заявлений об оказании единовременной материальной помощи гражданам, оказавшимся в чрезвычайной и трудной жизненной ситуации»

В целях уточнения Порядка предоставления адресной социальной муниципальной помощи в части проведения реабилитационных мероприятий для детей-инвалидов и их родителей (законных представителей) методом арт-терапии в 2010 – 2013 годах администрация города Перми ПОСТАНОВЛЯЕТ:

1. Внести изменения в Порядок предоставления адресной социальной муниципальной помощи, утвержденный постановлением администрации города Перми от 19 августа 2009 г. № 548 «Об утверждении долгосрочной целевой программы «Социальная поддержка населения города Перми», Порядка предоставления адресной социальной муниципальной помощи, Положения о комиссии по рассмотрению заявлений об оказании единовременной материальной помощи гражданам, оказавшимся в чрезвычайной и трудной жизненной ситуации, состава комиссии по рассмотрению заявлений об оказании единовременной материальной помощи гражданам, оказавшимся в чрезвычайной и трудной жизненной ситуации» (в ред. от 31.08.2009 № 561, от 12.10.2009 № 683, от 12.11.2009 № 840, от 22.12.2009 № 1003, от 16.02.2010 № 63, от 27.04.2010 № 209, от 11.06.2010 № 316, от 26.07.2010 № 459, от 02.08.2010 № 472, от 24.09.2010 № 584, от 12.11.2010 № 774), следующие изменения:

1.1. пункт 2.10 изложить в следующей редакции:

«2.10. Проведение реабилитационных мероприятий для детей-инвалидов и их родителей (законных представителей) методом арт-терапии.»;

1.2. в разделе 10:

1.2.1. наименование изложить в следующей редакции:

«10. Условия проведения реабилитационных мероприятий для детей-инвалидов и их родителей (законных представителей) методом арт-терапии»;

1.2.2. пункт 10.1 изложить в следующей редакции:

«10.1. Проведение реабилитационных мероприятий для детей-инвалидов и их родителей (законных представителей) методом арт-терапии осуществляется на основании заявления родителей (законных представителей).».

2. Настоящее постановление вступает в силу с момента официального опубликования и распространяется на правоотношения, возникшие с 19 ноября 2010 г.

3. Управлению по общим вопросам администрации города Перми обеспечить опубликование постановления в печатном средстве массовой информации «Официальный бюллетень органов местного самоуправления муниципального образования город Пермь».

4. Контроль за исполнением постановления возложить на заместителя главы администрации города Перми Кочурову Н.Г.

Вр.и.о.главы администрации города Перми А.Ю.Маховиков

АДМИНИСТРАЦИЯ ГОРОДА ПЕРМИ
ПОСТАНОВЛЕНИЕ

20.12.2010 № 887

Об утверждении Перечня автомобильных дорог общего пользования местного значения города Перми, подлежащих ремонту в 2011 году, и о внесении изменений в постановление администрации города Перми от 23.11.2010 № 800 «Об утверждении перечней объектов внешнего благоустройства по капитальному ремонту на 2011-2013 годы»

В соответствии с Федеральным законом от 06 октября 2003 г. № 131-ФЗ «Об общих принципах организации местного самоуправления в Российской Федерации», Уставом города Перми, решением Пермской городской Думы от 30 ноября 2010 г. № 200 «О бюджете города Перми на 2011 год и на плановый период 2012 и 2013 годов», в целях обеспечения работ по капитальному ремонту объектов внешнего благоустройства администрация города Перми ПОСТАНОВЛЯЕТ:

1. Утвердить прилагаемый Перечень автомобильных дорог общего пользования местного значения города Перми, подлежащих ремонту в 2011 году.

2. Внести изменение в Перечень объектов улично-дорожной сети по капитальному ремонту на 2011-2013 годы, включая проектно-изыскательские работы, утвержденный постановлением администрации города Перми от 23 ноября 2010 г. № 800 «Об утверждении перечней объектов внешнего благоустройства по капитальному ремонту на 2011-2013 годы», изложив в редакции согласно приложению к настоящему постановлению.

3. Управлению по общим вопросам администрации города Перми обеспечить опубликование постановления в печатном средстве массовой информации «Официальный бюллетень органов местного самоуправления муниципального образования город Пермь».

4. Настоящее постановление вступает в силу с 01 января 2011 г.

5. Контроль за исполнением постановления возложить на заместителя главы администрации города Перми Южакова С.Н.

Вр.и.о.главы администрации города Перми А.Ю.Маховиков

УТВЕРЖДЕН
постановлением администрации
города Перми
от 20.12.2010 № 887

Перечень
автомобильных дорог общего пользования местного значения
города Перми, подлежащих ремонту в 2011 году

тыс.руб.

№	Наименование объекта	Участок		2011 год
		от	до	
1	Ул.Маршала Рыбалко	ул.Сысольской	ул.Гальперина	
	I очередь	ул.Сысольской	ул.Ласьвинской	167147,200
2	Бульвар Гагарина	ул.Ушинского	ул.Старцева	100000,000
3	Ул.Свердлова			60000,000
4	Ул.Лянгасова	ул.Целинной	ул.Щербакова	200000,000
5	Площадь на станции Пермь II			20000,000
6	Ул.Рязанская	ул.Карпинского	ул.Космонавта Леонова	
	I очередь	ул.Карпинского	ул.Одоевского	51312,800
7	Ул.Уральская	ул.Парковой	ул.Розалии Землячки	166356,000
	Всего			764816,000

Приложение
к постановлению администрации
города Перми
от 20.12.2010 № 887

ПЕРЕЧЕНЬ
объектов улично-дорожной сети по капитальному ремонту на 2011-2013 годы, включая проектно-изыскательские работы

тыс.руб.

№	Наименование объекта	Участок		2011 год	2012 год	2013 год
		от	до			
1	2	3	4	5	6	7
Ленинский район						
1	Ул.Максима Горького	ул.Малышева	ул.Орджоникидзе		103235,220	74638,900
2	Ул.Пушкина	ул.Попова	ул.Крисанова	151167,600		
3	Комсомольский проспект	ул.Большевистской	ул.Ленина	17121,800		
4	Дороги ППИ			45827,200		
5	Ул.Николая Островского	ул.Революции	ул.Советской		57813,800	
	Всего по Ленинскому району			214116,600	161049,020	74638,900
Дзержинский район						
6	Ул.Малкова	шоссе Космонавтов	ул.Энгельса	55608,600		
7	Ул.Ветлужская			40000,000		
8	Ул.Докучаева			32131,800		
9	Ул.Энгельса	ул.Малкова	ул.Папанинцев			27969,700
	Всего по Дзержинскому району			127740,400	0,000	27969,700
Индустриальный район						
10	Ул.Свиязева	ул.Космонавта Леонова	шоссе Космонавтов			24766,280
11	Ул.Советской Армии	шоссе Космонавтов	ул.Мира	127607,000		
12	Ул.Карпинского	ул.Советской Армии	ост.«Авиагородок»			34446,5
13	Ул.Верхнемуллинская					90000,000
14	Ул.Космонавта Беляева					26650,790
15	Ул.Чердынская	ул.Космонавта Леонова	ул.Свиязева	3000,000	14755,010	
	Всего по Индустриальному району			130607,000	14755,01	175863,570
Кировский район						
16	Ул.Ушакова	ул.Калинина	ул.Буксирной	3000,000	34873,070	
17	Ул.Маршала Рыбалко	ул.Сысольской	ул.Гальперина			
	II очередь	ул.Ласьвинской	ул.Гальперина		100000,000	
18	Ул.Калинина	ул.Ушакова	ул.Кировоградской			74291,180
	Всего по Кировскому району			3000,000	134873,070	74291,180
Орджоникидзевский район						
19	Ул.Писарева	ул.Пулковской	ул.Воркутинской			52957,300
20	Ул.Янаульская	ул.Писарева	дома № 38			19027,090
	Всего по Орджоникидзевскому району			0,000	0,000	71984,390
Мотовилихинский район						
21	Бульвар Гагарина	ул.Ушинского	ул.Старцева	9051,000		
22	Ул.Крупской	пл.Дружбы	ул.Старцева	150000,000		
23	Ул.Инженерная					12000,000
24	Ул.Пушкарская				122252,000	
	Всего по Мотовилихинскому району			159051,000	122252,000	12000,000
Свердловский район						
25	Ул.25-го Октября	ул.Белинского	ул.Революции		27486,700	1384,390

1	2	3	4	5	6	7
26	Ул.Самаркандская			3000,000		54505,270
	Всего по Свердловскому району			3000,000	27486,700	55889,660
	Всего по капитальному ремонту			637515,000	460415,800	492637,400
	В том числе ПИР*			3000,000	14790,000	12257,300

* ПИР - проектно-изыскательские работы

АДМИНИСТРАЦИЯ ГОРОДА ПЕРМИ
ПОСТАНОВЛЕНИЕ

20.12.2010 № 888

Об утверждении проекта планировки (в части установления красных линий) и проекта межевания территории, ограниченной ул.Уральской, ул.Индустриализации, ул.Лебедева, ул.Циолковского Мотовилихинского района города Перми

На основании статей 8, 42, 43, 45, 46 Градостроительного кодекса Российской Федерации, статей 11, 33 Правил землепользования и застройки города Перми, утвержденных решением Пермской городской Думы от 26 июня 2007 г. № 143, с учетом протокола публичных слушаний по проекту планировки (в части установления красных линий) и проекту межевания территории, ограниченной ул.Уральской, ул.Индустриализации, ул.Лебедева, ул.Циолковского Мотовилихинского района города Перми, от 05 октября 2010 г. и заключения о результатах публичных слушаний от 14 октября 2010 г. № 85 администрация города Перми ПОСТАНОВЛЯЕТ:

1. Утвердить прилагаемые проект планировки (в части установления красных линий) и проект межевания территории, ограниченной ул.Уральской, ул.Индустриализации, ул.Лебедева, ул.Циолковского Мотовилихинского района города Перми (шифр ПП-199/022-08/2009 и ПМ-199/022-08/2009) (далее – проект планировки в части установления красных линий и проект межевания территории).

2. Департаменту планирования и развития территории города Перми обеспечить размещение настоящего постановления, проекта планировки в части установления красных линий и проекта межевания территории в информационной системе обеспечения градостроительной деятельности.

3. Функциональным подразделениям, функциональным и территориальным органам администрации города Перми в своей деятельности руководствоваться утвержденными проектом планировки в части установления красных линий и проектом межевания территории.

4. Департаменту планирования и развития территории города Перми разместить постановление, проект планировки в части установления красных линий и проект межевания территории на официальном Интернет-сайте муниципального образования город Пермь.

5. Настоящее постановление вступает в силу с момента официального опубликования.

6. Управлению по общим вопросам администрации города Перми обеспечить опубликование постановления, проекта планировки в части установления красных линий и проекта межевания территории в печатном средстве массовой информации «Официальный бюллетень органов местного самоуправления муниципального образования город Пермь».

7. Контроль за исполнением постановления возложить на заместителя главы администрации города Перми Ширяеву Л.Н.

Вр.и.о.главы администрации города Перми А.Ю.Маховиков

Приложения см. на стр. 272

АДМИНИСТРАЦИЯ ГОРОДА ПЕРМИ
ПОСТАНОВЛЕНИЕ

21.12.2010 № 889

О внесении изменений в постановление администрации города Перми от 14.04.2008 № 245 «Об утверждении формы договора аренды объектов муниципального недвижимого и движимого имущества»

В соответствии с Гражданским кодексом Российской Федерации, Федеральным законом от 17 июля 2009 г. № 172-ФЗ «Об антикоррупционной экспертизе нормативных правовых актов и проектов нормативных правовых актов», Уставом города Перми, решением Пермской городской Думы от 28 мая 2002 г. № 61 «Об утверждении Положения об аренде муниципального имущества города Перми», в целях совершенствования арендных отношений в городе Перми администрация города Перми ПОСТАНОВЛЯЕТ:

1. Внести в форму договора аренды объектов муниципального недвижимого и движимого имущества, утвержденную постановлением администрации города Перми от 14 апреля 2008 г. № 245 «Об утверждении формы договора аренды объектов муниципального недвижимого и движимого имущества» (в ред. от 09.10.2009 № 675), следующие изменения:

1.1. пункты 3.1.4, 3.2.2, 5.7, 5.9, 5.10, 5.11 признать утратившими силу;

1.2. пункт 5.8 изложить в следующей редакции:

«5.8. Арендодатель в одностороннем порядке начисляет штраф в размере годовой арендной платы в случае нарушения со стороны Арендатора пп.3.3.5, 3.3.6, 3.3.15 настоящего Договора.».

2. Департаменту имущественных отношений администрации города Перми проводить заключение договоров аренды объектов муниципального недвижимого и движимого имущества с учетом внесенных изменений.

3. Настоящее постановление вступает в силу с момента официального опубликования.

4. Управлению по общим вопросам администрации города Перми обеспечить опубликование постановления в печатном средстве массовой информации «Официальный бюллетень органов местного самоуправления муниципального образования город Пермь».

5. Контроль за исполнением постановления возложить на заместителя главы администрации города Перми Агеева В.Г.

Вр.и.о.главы администрации города Перми А.Ю.Маховиков

АДМИНИСТРАЦИЯ ГОРОДА ПЕРМИ
ПОСТАНОВЛЕНИЕ

21.12.2010 № 890

О внесении изменений в постановление администрации города Перми от 20.02.2009 № 78 «Об утверждении Положения и Состава комиссии по проведению открытых конкурсов на право заключения концессионного соглашения в отношении недвижимого муниципального имущества города Перми»

В связи с кадровыми изменениями в администрации города Перми администрация города Перми ПОСТАНОВЛЯЕТ:

1. Внести в Состав комиссии по проведению открытых конкурсов на право заключения концессионного соглашения в отношении недвижимого муниципального имущества города Перми, утвержденной постановлением администрации города Перми от 20 февраля 2009 г. № 78 «Об утверждении Положения и Состава комиссии по проведению

открытых конкурсов на право заключения концессионного соглашения в отношении недвижимого муниципального имущества города Перми» (в ред. от 27.03.2009 № 167, от 23.06.2009 № 370, от 04.12.2009 № 939, от 03.03.2010 № 94, от 08.09.2010 № 534), следующие изменения:

1.1. включить в Состав комиссии Агеева Виктора Геннадьевича, заместителя главы администрации города Перми, председателем;

1.2. исключить Маховикова А.Ю.

2. Настоящее постановление вступает в силу с момента официального опубликования.

3. Управлению по общим вопросам администрации города Перми обеспечить опубликование постановления в печатном средстве массовой информации «Официальный бюллетень органов местного самоуправления муниципального образования город Пермь».

4. Контроль за исполнением постановления возложить на заместителя главы администрации города Перми Агеева В.Г.

Вр.и.о.главы администрации города Перми А.Ю.Маховиков

АДМИНИСТРАЦИЯ ГОРОДА ПЕРМИ
ПОСТАНОВЛЕНИЕ

21.12.2010 № 892

О внесении изменений в отдельные постановления администрации города Перми по вопросам внешнего благоустройства

В соответствии с Федеральным законом от 06 октября 2003 г. № 131-ФЗ «Об общих принципах организации местного самоуправления в Российской Федерации», Уставом города Перми, решением Пермской городской Думы от 22 декабря 2009 г. № 315 «О бюджете города Перми на 2010 год и на плановый период 2011 и 2012 годов», в целях обеспечения работ по капитальному ремонту объектов внешнего благоустройства администрация города Перми ПОСТАНОВЛЯЕТ:

1. Внести в Перечень объектов улично-дорожной сети города Перми на 2010 год по капитальному ремонту, включенных в региональный приоритетный проект «Муниципальные дороги», утвержденный постановлением администрации города Перми от 21 мая 2010 г. № 280 «О внесении изменений в постановление администрации города Перми от 31.12.2009 № 1074 «Об утверждении перечней объектов внешнего благоустройства на 2010-2012 годы по капитальному ремонту» (в ред. от 02.07.2010 № 393, от 11.11.2010 № 769), следующие изменения:

1.1. графы 5, 7 исключить;

1.2. строку «В том числе средства бюджета города Перми» признать утратившей силу.

2. Внести изменение в Перечень объектов улично-дорожной сети города Перми на 2010-2012 годы по капитальному ремонту, включая проектно-изыскательские работы, утвержденный постановлением администрации города Перми от 31 декабря 2009 г. № 1074 «Об утверждении перечней объектов внешнего благоустройства на 2010-2012 годы по капитальному ремонту» (в ред. от 15.02.2010 № 59, от 02.04.2010 № 154, от 21.05.2010 № 280, от 02.07.2010 № 393, от 16.08.2010 № 504, от 11.11.2010 № 769), изложив в редакции согласно приложению к настоящему постановлению.

3. Настоящее постановление вступает в силу с момента официального опубликования.

4. Управлению по общим вопросам администрации города Перми обеспечить опубликование постановления в печатном средстве массовой информации «Официальный бюллетень органов местного самоуправления муниципального образования город Пермь».

5. Контроль за исполнением постановления возложить на заместителя главы администрации города Перми Южакова С.Н.

Вр.и.о.главы администрации города Перми А.Ю.Маховиков

Приложение
к постановлению администрации
города Перми
от 21.12.2010 № 892

Перечень
объектов улично-дорожной сети города Перми на 2010-2012 годы по капитальному ремонту, включая проектно-изыскательские работы

тыс.руб.

№	Наименование объекта	Участок		Стоимость работ, в том числе		
		от	до	2010 год	2011 год	2012 год
1	2	3	4	5	6	7
Ленинский район						
1	Ул.Луначарского	ул.Плеханова	ул.Николая Островского	149294,478	-	-
2	Ул.Борчанинова	ул.Луначарского	ул.Пушкина	23900,381	-	-
3	Ул.Максима Горького	ул.Малышева	ул.Орджоникидзе	-	-	78959,100
4	Ул.Пушкина, включая площадь перед Центральным колхозным рынком	ул.Попова	ул.Крисанова	1168,000	151167,600	
5	Дороги ППИ			-	45827,2	
6	Ул.Островского	ул.Революции	ул.Советской	-		57813,800
7	Комсомольский проспект	ул.Орджоникидзе	ул.Ленина	20205,194		-
8	Ул.Спешилова	транспортной развязки «Сосновый бор»	ул.Борцов Революции	72634,265		-
9	Ул.Куйбышева	ул.Ленина	ул.Орджоникидзе	14683,960		-
10	Ул.Куйбышева (благоустройство)	ул.Ленина	ул. Петропавловской	6015,000		
11	Ул.Петропавловская	ул.Попова	ул.Куйбышева	9144,948		-
12	Ул.Петропавловская (трамвайные пути)	ул.Попова	ул.Куйбышева	3290,000		-
13	Ул.Попова	ул.Кирова	ул.Большевистской	2800,000		-
14	Перекресток Комсомольского проспекта - ул.Советской			647,536		-
15	Ул.Ленина, в том числе с устройством совмещенных остановок общественного транспорта от Комсомольского проспекта до ул.25-го Октября	ул.Парковой	ул.25-го Октября	498,000		
	Всего по Ленинскому району			304281,762	196994,800	136772,900
Дзержинский район						
16	Ул.Малкова	шоссе Космонавтов	ул.Энгельса	-	52804,400	-
17	Ул.Плеханова	ул.Большевистской	шоссе Космонавтов	25299,887	-	-
18	Ул.Ленина	ул.Плеханова	ст.Пермь II	48347,347	-	-
19	Шоссе Космонавтов	ул.Мильчакова	ул.Голева	27048,967	-	-
20	Перекресток шоссе Космонавтов – ул.Мильчакова (уширение)			2000,000	-	-
21	Шоссе Космонавтов (уширение)	ул.Голева	ул.Плеханова	3500,000		
22	Ул.Ветлужская					44012,300
23	Ул.Докучаева					40000,000
	Всего по Дзержинскому району			106196,201	52804,400	84012,300

1	2	3	4	5	6	7
Индустриальный район						
24	Ул.Свиязева	ул.Космонавта Леонова	шоссе Космонавтов	-	-	23298,480
25	Ул.9-го Мая	шоссе Космонавтов	проспекта Декабристов	33275,861	-	-
26	Ул.Карпинского	ул.Советской Армии	остановки «Авиагородок»	-	-	34446,500
27	Ул.Карпинского	ул.Столбовой	ул.Советской Армии	-	-	71665,000
28	Ул.Рязанская	ул.Карпинского	ул.Космонавта Леонова	6638,000	51312,800	
29	Ул.Беляева			-	-	26650,790
30	Ул.Чердынская	ул.Космонавта Леонова	ул.Свиязева	-	3000,000	
31	Перекресток ул.Малкова - шоссе Космонавтов			3000,000		
32	Ул.Советской Армии	шоссе Космонавтов	ул.Мира	3550,000		
33	Ул.Норильская					10000,000
34	Шоссе Космонавтов	ул.Мильчакова	ул.Малкова	249,585		
35	Ул.Космонавта Леонова (уширение справа)	ул.Рязанской	ул.Геологов	367,077		
	Всего по Индустриальному району			47080,523	54312,800	166060,770
Кировский район						
36	Ул.Калинина	ул.Светлогорской	ул.Ушакова	29500,000	-	-
37	Ул.Калинина (шумозащитные мероприятия)	ул.Светлогорской	ул.Ушакова	2622,000		
38	Ул.Ушакова	ул.Калинина	ул.Буксирной	-	3000,000	
39	Ул.Ушакова	ул.Маршала Рыбалко	ул.Калинина	63915,728	-	-
40	Ул.Ушакова (благоустройство)	ул.Маршала Рыбалко	ул.Калинина	9250,000		
41	Ул.Маршала Рыбалко	ул.Сысольской	ул.Гальперина	11245,000	167403,000	-
42	Ул.Ласьвинская (тротуар, локально)			3000,000		-
43	Тротуар по ул.Кировоградской со стороны набережной	Церкви Святого князя Владимирского	завода «Арсенал»	1990,000		-
44	Дорога на ГШМ					20000,000
	Всего по Кировскому району			121522,728	170403,000	20000,000
Орджоникидзевский район						
45	Ул.Писарева	ул.Пулковской	ул.Воркутинской	-	-	52957,300
46	Ул.Первомайская, в т.ч. перекресток ул.Первомайской - ул.Академика Веденеева	ул.Соликамской	развязки у станции Лодочной	32661,680	-	-
47	Ул.Лянгасова с освещением	ул.Целинной	ул.Щербакова	8700,000		-
48	Ул.Янаульская	ул.Писарева	дома № 38	-		19027,092
49	Ул.Репина	ул.Генерала Карбышева	ул.Усадебной	58257,375		-
	Всего по Орджоникидзевскому району			99619,055	-	71984,392
Мотовилихинский район						
50	Бульвар Гагарина	пл. Дружбы	ул.Ушинского	118327,598	-	-
51	Бульвар Гагарина	ул.Ушинского	ул.Старцева	-	100000,000	
52	Ул.Крупской	пл.Дружбы	ул.Старцева	4550,000		64990,800

1	2	3	4	5	6	7
53	Ул.Пушкарская	ул.Старцева	ул.Юрша	500,000	90000,000	
54	Ул.Мостовая			36749,954		-
55	Ул.Свердлова	ул.Славянова	ул.Уральской	1128,243	60000,000	-
56	Ул.Соликамская	ул.Гашкова	железнодорожного переезда	14502,016	-	-
57	Ул.Ивана Франко			12805,000	-	-
58	Ул.Уральская	ул.Парковой	ул.Розалии Землячки	5550,000	51041,53	-
59	Подземный пешеходный переход по ул.Уральской			2372,757	-	-
60	Ул.Инженерная					15538,700
	Всего по Мотовилихинскому району			196485,568	301041,530	80529,500
Свердловский район						
61	Ул.25-го Октября	ул.Белинского	ул.Революции	-	-	26046,738
62	Ул.Куйбышева	ул.Маршрутной	ул.Солдатова	10617,884	-	-
63	Ул.Чернышевского	ул.Героев Хасана	ул.Николая Островского	26186,000	-	-
64	Перекресток ул.Чернышевского – ул.Николая Островского			1445,000		
65	Развязка ул.Братской, Сылвенского тракта и дороги на д.Жебреи			57628,787	-	-
66	Ул.Самаркандская			-	3000,000	-
67	Перекресток ул.Белинского и ул.Сибирской			655,853	-	-
	Всего по Свердловскому району			96533,524	3000,000	26046,738
Итого по капитальному ремонту				971719,361	778556,530	585406,600
В том числе ПИР				86614,291	51883,300	39143,000

ПРАВОВЫЕ АКТЫ ТЕРРИТОРИАЛЬНЫХ ОРГАНОВ АДМИНИСТРАЦИИ ГОРОДА ПЕРМИ

АДМИНИСТРАЦИЯ ГОРОДА ПЕРМИ
РАСПОРЯЖЕНИЕ
ГЛАВЫ АДМИНИСТРАЦИИ КИРОВСКОГО РАЙОНА

15.12.2010 № СЭД-01-02-123

О внесении изменений в постановление администрации города Перми от 02.11.2009 № 767 «Об утверждении ведомственной целевой программы «Развитие Кировского района города Перми на 2010-2012 годы»

В целях обеспечения исполнения мероприятий в области жилищно – коммунального хозяйства Кировского района:

1. Внести в ведомственную целевую программу «Развитие Кировского района города Перми на 2010-2012 годы», утвержденную постановлением администрации города Перми от 02 ноября 2009 г. № 767 (в ред. распоряжения главы администрации Кировского района города Перми от 12 февраля 2010 г. № 31, от 29 июня 2010 г. № СЭД-01-02-19, от 18 октября 2010 г. № СЭД-01-02-67), следующие изменения:

1.1. в разделе 3:

1.1.1. строку 3.2. изложить в следующей редакции:

3.2. Инвентаризация бесхозяйных объектов инженерной инфраструктуры	администрация Кировского района города Перми	2723,5	2288,0	435,5	0	количество проинвентаризированных объектов	ед.	167	274	45	0

1.1.2. строку:

Итого по пункту 3.2.	2723,5	2288,0	435,5	0			167	339	67	0

изложить в следующей редакции:

Итого по пункту 3.2.	2723,5	2288,0	435,5	0			167	274	45	0

2. Настоящее распоряжение вступает в силу с момента официального опубликования.

3. Общему отделу администрации Кировского района города Перми обеспечить опубликование распоряжения в печатном средстве массовой информации «Официальный бюллетень органов местного самоуправления муниципального образования город Пермь».

4. Контроль за исполнением распоряжения возложить на заместителя главы администрации М.Л. Желткову.

А.М.Николаев

ПРАВОВЫЕ АКТЫ ФУНКЦИОНАЛЬНЫХ ОРГАНОВ АДМИНИСТРАЦИИ ГОРОДА ПЕРМИ

АДМИНИСТРАЦИЯ ГОРОДА ПЕРМИ
РАСПОРЯЖЕНИЕ
НАЧАЛЬНИКА УПРАВЛЕНИЯ ЖИЛИЩНЫХ ОТНОШЕНИЙ

14.12.2010 № 1802

О внесении изменений в постановление администрации города Перми от 05.12.2008 № 1170 «Об утверждении ведомственной целевой программы «Переселение граждан города Перми из аварийного жилищного фонда на 2009-2012 годы»

В соответствии с Бюджетным кодексом Российской Федерации, постановлением администрации города Перми от 24 декабря 2009 г. № 1014 «Об утверждении Порядка разработки, утверждения и реализации ведомственных целевых программ»:

1. Внести в ведомственную целевую программу «Переселение граждан города Перми из аварийного жилищного фонда на 2009-2012 годы», утвержденную постановлением администрации города Перми от 05 декабря 2008 г. № 1170 (в ред. постановлений администрации города Перми от 19.06.2009 № 369, от 23.11.2009 № 902, распоряжения начальника управления жилищных отношений администрации города Перми от 14.09.2010 № 1306), следующие изменения:

1.1. в Паспорте Программы:

1.1.1. в строке «Цель и задача Программы, важнейшие целевые показатели» третий абзац графы 2 изложить в следующей редакции:

«За пять лет планируется ликвидировать 73,5 тыс.кв.м жилищного фонда, отнесенного к категории аварийного и подлежащего сносу»;

1.1.2. графу 2 строки «Объемы и источники финансирования» изложить в следующей редакции:

«На реализацию мероприятий Программы в течение пяти лет планируется направить 2271533,844 тыс.руб., в том числе:

619305,251 тыс.руб. за счет средств бюджета города Перми,

570774,861 тыс.руб. за счет средств бюджета Пермского края,

1081453,732 тыс.руб. за счет средств федерального бюджета - Фонда»;

1.1.3. графу 2 строки «Ожидаемые конечные результаты реализации программы» изложить в следующей редакции:

«По окончании реализации Программы к концу 2013 года должно быть ликвидировано 73,5 тыс.кв.м жилищного фонда, отнесенного в установленном порядке к аварийному и подлежащему сносу, переселено пять тысяч четыреста тридцать один человек, привлечено из других источников на реализацию Программы в расчете на 1 руб. средств бюджета города Перми 2,67 руб.»;

1.2. в разделе 2 шестой абзац изложить в следующей редакции:

«При запланированном уровне средств за пять лет планируется ликвидировать 73,5 тыс.кв.м жилищного фонда, признанного аварийным и подлежащим сносу.»;

1.3. в разделе 4:

1.3.1. второй абзац изложить в следующей редакции:

«На реализацию программных мероприятий в течение пяти лет планируется направить 2271533,844 тыс.руб., в том числе:»

1.3.2. таблицу изложить в следующей редакции:

тыс.руб.

Год	Фонд содействия реформированию жилищно-коммунального хозяйства	Бюджет Пермского края	Бюджет города Перми	Всего
2009, план	1003227,352	570774,861	65481,378	1639483,591
2010 всего, в том числе	93465,153	1249,329	266232,261	360946,743
остаток ассигнований на 01.01.2010	15238,773	1249,329	12408,388	28896,49
план	78226,380	0	253823,873	332050,253
2011, план	0	0	100000,000	100000,000
2012, план	0	0	100000,000	100000,000
2013, план	0	0	100000,000	100000,000
итого, план	1081453,732	570774,861	619305,251	2271533,844

1.4. в разделе 6 второй абзац изложить в следующей редакции:

«По окончании реализации Программы к концу 2013 года должно быть ликвидировано 73,5 тыс.кв.м жилищного фонда, признанного аварийным и подлежащим сносу.»;

1.5. приложение № 1 изложить в редакции согласно приложению к настоящему распоряжению;

1.6. приложение № 2 изложить в следующей редакции:

«Ожидаемый эффект от реализации Программы»

Наименование показателя	Ед. изм.	Всего	В том числе по годам				
			2009	2010	2011	2012	2013
Сокращение жилищного фонда, признанного аварийным и подлежащим сносу	на тыс.кв.м	73,5	56,1	9,0	3,0	3,0	2,4
Количество человек, переселенных из жилищного фонда, отнесенного к категории аварийного и подлежащего сносу	чел.	5230	3978	647	216	216	173
Размер привлеченных средств на реализацию Программы в расчете на 1 руб. средств, выделенных из бюджета города Перми	руб.	2,67	24,03	0,31	0	0	0

2. Отделу ликвидации ветхого жилищного фонда управления жилищных отношений администрации города Перми обеспечить опубликование распоряжения в печатном средстве массовой информации «Официальный бюллетень органов местного самоуправления муниципального образования город Пермь.

3. Настоящее распоряжение вступает в силу с момента подписания.

4. Контроль за исполнением распоряжения возложить на начальника отдела ликвидации ветхого жилищного фонда управления жилищных отношений администрации города Перми Маркелову О.А.

Ф.А.Минх

Приложение
к распоряжению начальника управления
жилищных отношений администрации города Перми
от 14.12.2010 № 1802

СИСТЕМА
мероприятий ведомственной целевой программы
«Переселение граждан города Перми из аварийного жилищного фонда на 2009-2013 годы»

Наименование задачи, мероприятий	Исполнитель	Объем финансирования (тыс. руб.)								Показатели результативности выполнения Программы							
		Всего, план	в том числе по годам							Наименование показателя	Ед. изм.	Базовое значение	План по годам				
			2009, план	2010, в том числе			2011, план	2012, план	2013, план				2009	2010	2011	2012	2013
				всего	остаток ассигнований на 01.01.2010	план											
1	2	3	4	5	6	7	8	9	10	11	12	13	14	15	16	17	18
Обеспечение жилыми помещениями граждан, проживающих в многоквартирных домах, признанных аварийными и подлежащими сносу																	
Приобретение жилых помещений бюджет города Перми/ привлеченные средства	УЖО	619305,251/ 1652228,593	65481,378/ 1574002,213	266232,261/ 94714,482	12408,388/ 16488,102	253823,873/ 78226,380	100000,000/0	100000,000/0	100000,000/0	общая площадь жилых помещений, приобретенных для переселения граждан из многоквартирных жилых домов, признанных аварийными и подлежащими сносу	тыс. кв.м		54,4	6,5	2,4	2,4	2,1
										общая площадь аварийного жилья, изъятого у собственников путем выкупа	тыс. кв.м		1,7	2,3	0,6	0,6	0,3
										Итого	тыс. кв.м		56,1	9,0	3,0	3,0	2,4
Итого бюджет города Перми/ привлеченные средства		619305,251/ 1652228,593	65481,378/ 1574002,213	266232,261/ 94714,482	12408,388/ 16488,102	253823,873/ 78226,380	100000,000/0	100000,000/0	100000,000/0								

РАЗДЕЛ ВТОРОЙ
ОФИЦИАЛЬНАЯ ИНФОРМАЦИЯ

ИЗБИРАТЕЛЬНАЯ КОМИССИЯ ГОРОДА ПЕРМИ

Ул. Ленина, 23, г. Пермь, 614000. Тел. (342) 212-76-70, факс 212-76-70
E-mail: gik@perm.permregion.ru, http://www.duma.perm.ru
ОКПО 55039064, ОГРН 1045900070171, ИНН 5902292583

Решение № 26/9

г. Пермь 03.12.2010 г.

О Календарном плане мероприятий по подготовке и проведению выборов депутатов Пермской городской Думы пятого созыва

На основании Федерального закона «Об основных гарантиях избирательных прав и права на участие в референдуме граждан Российской Федерации», Закона Пермского края «О выборах депутатов представительных органов муниципальных образований в Пермском крае»,

Комиссия решила:

1. Утвердить Календарный план мероприятий по подготовке и проведению выборов депутатов Пермской городской Думы пятого созыва, согласно приложению.
2. Направить настоящее решение в территориальные избирательные комиссии районов города Перми.
3. Разместить настоящее решение на сайте Пермской городской Думы в разделе «Избирательная комиссия».
4. Контроль за исполнением настоящее го решения возложить на секретаря избирательной комиссии города Перми Фагмиеву Е.Е.

Председатель комиссии М.И.Ощепкова

Секретарь комиссии Е.Е.Фагмиева

Приложение
к решению избирательной комиссии
города Перми № 26/9 от 03.12.2010 г.

Календарный план
мероприятий по подготовке и проведению выборов депутатов
Пермской городской Думы V созыва

План составлен в соответствии с требованиями Федерального Закона “Об основных гарантиях прав и права на участие в референдуме граждан Российской Федерации” (далее по тексту ФЗ) и Закона Пермского края «О выборах депутатов представительных органов муниципальных образований в Пермском крае» (далее – ЗПК).

Дата проведения голосования 13 марта 2011 года

№ п/п	Содержание мероприятия, основание	Срок исполнения	Исполнитель
	НАЗНАЧЕНИЕ ВЫБОРОВ		
1.	Принятие решения о назначении выборов п.6, 7 ст. 10 ФЗ ч. 1, 4, 5 ст. 12 ЗПК	Не ранее чем за 90 дней и не позднее чем за 80 дней до дня голосования, т.е. **не ранее 12.12.2010 г. и не позднее 22.12.2010 г.**	Пермская городская Дума

2.	Официальное опубликование решения о назначении выборов п. 7 ст.10 ФЗ ч. 5 ст. 12 ЗПК	Не позднее чем через 5 дней со дня принятия решения о назначении выборов	Пермская городская Дума

ОБРАЗОВАНИЕ ИЗБИРАТЕЛЬНЫХ ОКРУГОВ

3.	Определение схемы одномандатных избирательных округов п. 2 ст. 18 ФЗ ч. 2 ст. 25 ЗПК	Не позднее чем за 80 дней до истечения срока, в который должны быть назначены выборы, т.е. **не позднее 02.10.2010 г.**	Избирательная комиссия города Перми
4.	Утверждение схемы одномандатных избирательных округов п. 2 ст. 18 ФЗ ч. 2 ст. 25 ЗПК	Не позднее чем за 20 дней до истечения срока, в который должны быть назначены выборы, т.е. **не позднее 01.12.2010 г.**	Пермская городская Дума
5.	Опубликование (обнародование) схемы одномандатных избирательных округов п.7 ст. 18 ФЗ ч.6 ст. 25 ЗПК	Не позднее чем через пять дней после ее утверждения	Пермская городская Дума

ОБРАЗОВАНИЕ ИЗБИРАТЕЛЬНЫХ УЧАСТКОВ

6.	Образование избирательных участков. п. 2 ст. 19 ФЗ ч. 1 ст. 26 ЗПК	Не позднее чем за 45 дней до дня голосования, т.е. **не позднее 26.01.2011 г.**	Глава администрации города Перми по согласованию с избирательной комиссией города Перми
7.	Образование избирательных участков в местах временного пребывания избирателей (больницах, санаториях, домах отдыха, местах содержания под стражей подозреваемых и обвиняемых и других местах временного пребывания избирателей) п. 5 ст. 19 ФЗ ч. 3 ст. 26 ЗПК	Не позднее чем за 45 дней до дня голосования, а в исключительных случаях – не позднее чем за 3 дня до дня голосования, т.е. **не позднее 26.01.2011 г., а в исключительных случаях – не позднее 09.03.2011 г.**	Глава администрации города Перми по согласованию с избирательной комиссией города Перми
8.	Публикация списка избирательных участков с указанием их границ и номеров, мест нахождения участковых комиссий и помещений для голосования. п. 7 ст. 19 ФЗ ч. 4 ст. 26 ЗПК	Не позднее чем за 40 дней до дня голосования, т.е. **не позднее 31.01.2011 г.**	Глава администрации города Перми

ИЗБИРАТЕЛЬНЫЕ КОМИССИИ

9.	Обращение в избирательную комиссию Пермского края о возложении полномочий окружных избирательных комиссий на территориальные избирательные комиссии районов города Перми п.1 ст. 25 ФЗ ч. 1 ст. 18 ЗПК	До даты назначения выборов	Избирательная комиссия города Перми

10.	Опубликование сообщения о возложении полномочий окружных избирательных комиссий на территориальные избирательные комиссии административных районов города Перми (в случае возложения полномочий)	После возложения полномочий	Избирательная комиссия города Перми
11.	Опубликование обращения к политическим партиям, общественным объединениям, Пермской городской Думе, избирателям с предложением о выдвижении кандидатур в составы окружных избирательных комиссий (в случае их формирования) п.1, 2, 8 ст.22, п.6 ст.25 ФЗ ч.1 ст. 15, ч.4 ст.17 ЗПК	После опубликования решения о назначении выборов	Избирательная комиссия города Перми
12.	Выдвижение в составы окружных (в случае их формирования) избирательных комиссий п. 8 ст. 22 ФЗ ч. 3 ст. 15 ЗПК ч. 5 ст. 17 ЗПК	В течение 10 дней с момента публикации соответствующего обращения к субъектам выдвижения кандидатур в составы комиссий	Политические партии, избирательные объединения, общественные объединения, Пермская городская Дума, собрания избирателей по месту жительства, работы, службы, учебы
13.	Формирование окружных избирательных комиссий п. 6 ст. 25 ФЗ ст. 17 ЗПК	Не позднее 15 дней со дня опубликования решения о назначении выборов	Избирательная комиссия города Перми
14.	Определение численного состава участковых избирательных комиссий п.3 ст. 27 ФЗ п.6 ч.7 ст.17, ч.3 ст. 19 ЗПК	До опубликования обращения к инициаторам выдвижения кандидатур в составы участковых избирательных комиссий	Окружная избирательная комиссия или иная комиссия, на которую возложены полномочия ОИК
15.	Опубликование обращения к политическим партиям, общественным объединениям, Пермской городской Думе, избирателям с предложением о выдвижении кандидатур в составы участковых избирательных комиссий ч.1 ст. 19 ЗПК	После опубликования списков избирательных участков	Избирательная комиссия города Перми
16.	Выдвижение в составы участковых избирательных комиссий ч.1 ст.15, ч.1 ст. 19 ЗПК	В течение 10 дней с момента публикации соответствующего обращения к субъектам выдвижения кандидатур в составы комиссий	Политические партии, избирательные объединения, общественные объединения, Пермская городская Дума, собрания избирателей по месту жительства, работы, службы, учебы

17.	Формирование участковых комиссий ст. 27 ФЗ ст.15 ЗПК п.7 ч.7 ст.17, п.п.5 ч.2 ст. 18 ЗПК	Не позднее чем за 28 дней до дня голосования, т.е. **не позднее 12.02.2011 г.**	Окружная избирательная комиссия или иная комиссия, на которую возложены полномочия ОИК

СОСТАВЛЕНИЕ СПИСКОВ ИЗБИРАТЕЛЕЙ

18.	Направление сведений об избирателях в территориальные комиссии районов города Перми п. 6 ст. 17 ФЗ ч. 6 ст. 28 ЗПК	Не позднее чем за 60 дней до дня голосования, **т.е. не позднее 11.01.2011 г.**	Глава администрации города Перми
19.	Составление списков избирателей. п.п.7,11 ст. 17 ФЗ п. 1, 2, 8 ст. 28 ЗПК пп. 10 ч. 2 ст. 18 ЗПК	Не позднее чем за 21 день до дня голосования, т.е. **не позднее 19.02.2011 г.**	Территориальные комиссии районов города Перми
20.	Составление списков избирателей по избирательным участкам, образованным в местах временного пребывания избирателей. ст.17 ФЗ ч. 5 ст. 28 ЗПК	Не позднее дня, предшествующего дню голосования, т.е. **не позднее 12.03.2011 г.**	Участковые комиссии
21.	Передача по акту участковым комиссиям первого экземпляра списка избирателей п. 13 ст. 17 ФЗ ч. 11 ст. 28 ЗПК п.п. 11 ч. 2 ст. 18 ЗПК	Не позднее чем за 20 дней до дня голосования, т.е. **не позднее 20.02.2011 г.**	Территориальные комиссии районов города Перми
22.	Представление списков избирателей для ознакомления избирателей и его дополнительного уточнения. п. 15 ст.17 ФЗ	За 20 дней до дня голосования, т.е. **не позднее 20.02.2011 г.**	Участковые комиссии
23.	Подписание выверенного и уточненного списка избирателей председателем и секретарем и заверение его печатью участковой комиссии п. 14 ст.17 ФЗ ч. 13 ст. 28 ЗПК	Не позднее дня, предшествующего дню голосования, т.е. **не позднее 12.03.2011 г.**	Участковые комиссии

ВЫДВИЖЕНИЕ И РЕГИСТРАЦИЯ КАНДИДАТОВ

24.	Составление и опубликование списка политических партий, иных общественных объединений, имеющих право принимать участие в выборах в качестве избирательных объединений в государственных или муниципальных периодических печатных изданиях и размещение его в сети Интернет, а также направление указанного списка в избирательную комиссию города Перми п. 9 ст.35 ФЗ ч. 4 ст. 33 ЗПК	Не позднее чем через 3 дня со дня официального опубликования (публикации) решения о назначении выборов - по состоянию на день официального опубликования (публикации) решения о назначении выборов	Территориальный орган федерального органа исполнительной власти, уполномоченный на осуществление функций в сфере регистрации общественных объединений и политических партий

25.	Выдвижение кандидатов по избирательному округу (в порядке самовыдвижения и избирательными объединениями по одномандатным избирательным округам) ч. 1-3 ст. 31 ЗПК	Со дня, следующего за днем публикации решения о назначении выборов	Граждане РФ, обладающие пассивным избирательным правом, избирательные объединения
26.	Представление в избирательную комиссию города Перми документов для заверения списка кандидатов, выдвинутых избирательным объединением по одномандатным избирательным округам ст. 35 ФЗ ст. 33 ЗПК	Со дня, следующего за днем публикации решения о назначении выборов и не позднее чем через 30 дней после публикации решения о назначении выборов	Избирательные объединения
27.	Принятие решения о заверении списка и заверение списка кандидатов, выдвинутых избирательным объединением по одномандатным избирательным округам п. 14 ст. 36 ФЗ ч. 13 ст. 33 ЗПК	В течение трех дней со дня приема документов	Избирательная комиссия города Перми
28.	Направление решения о заверении списка кандидатов по одномандатным избирательным округам с копиями заверенного списка (заверенными выписками из списка) в ОИК (ТИК) п.14.3 ст. 35 ФЗ ч.17 ст.33 ЗПК	В течение одних суток с момента принятия решения	Избирательная комиссия города Перми
29.	Сбор подписей в поддержку выдвижения кандидатов ст. 37 ФЗ ч.1, 4 ст. 35 ЗПК	а) *в поддержку самовыдвижения* - со дня, следующего за днем уведомления окружной (ТИК) избирательной комиссии о самовыдвижении кандидата б) *в поддержку выдвижения кандидата избирательным объединением по одномандатным избирательным округам* – со дня, следующего за днем представления в окружную (ТИК) избирательную комиссию необходимых документов и сведений	Дееспособные граждане РФ, достигшие к моменту сбора подписей возраста 18 лет
30.	Направление обращений с представлением о проверке достоверности сведений о кандидатах в соответствующие органы п. 6 ст. 33 ФЗ ч. 7 ст. 32 ЗПК	Сразу после выдвижения кандидата	ОИК или иная комиссия, на которую возложены полномочия ОИК
31.	Сообщения о результатах проверки сведений о кандидатах п. 6 ст. 33 ФЗ ч. 7 ст. 32 ЗПК	В течение 10 дней (сведения, представленные в соответствии с ч. 1 ст. 32 ЗПК), в течение 20 дней (сведения, представленные в соответствии с ч. 2 ст. 32 ЗПК) с момента получения запросов	Соответствующие органы

32.	Представление в соответствующую избирательную комиссию документов для регистрации кандидатов п. 1 ст. 38 ФЗ ч. 1 ст. 36 ЗПК	Не позднее чем за 45 дней до дня голосования (до 18 часов по местному времени), т.е. **не позднее 18.00 часов 26.01.2011 г.**	Кандидаты
33.	Извещение кандидата, представившего указанное количество подписей избирателей о времени проведения выборки и проверки подписей п. 6 ст.38 ФЗ ч. 6 ст. 36 ЗПК	До выборки и проверки подписных листов	ОИК или иная комиссия, на которую возложены полномочия ОИК
34.	Проверка соответствия порядка выдвижения кандидата п. 18.ст. 38 ФЗ ч.1 ст.37 ЗПК	В течение 10 дней после приема документов, необходимых для регистрации	ОИК или иная комиссия, на которую возложены полномочия ОИК
35.	Извещение кандидата, избирательного объединения о выявлении неполноты сведений о кандидате или несоблюдении требований закона к оформлению документов п. 1.1 ст. 38 ФЗ ч. 12 ст. 37 ЗПК	Не позднее чем за 3 дня до дня заседания избирательной комиссии, на котором должен рассматриваться вопрос о регистрации кандидата	ОИК или иная комиссия, на которую возложены полномочия ОИК
36.	Передача копии итогового протокола проверки подписных листов кандидату, уполномоченному представителю избирательного объединения п.7 ст. 38 ФЗ ч. 14 ст. 36 ЗПК	Не позднее чем за двое суток до заседания избирательной комиссии, на котором должен рассматриваться вопрос о регистрации кандидата	ОИК или иная комиссия, на которую возложены полномочия ОИК
37.	Внесение уточнений и дополнений в документы, содержащие сведения о кандидате, а избирательное объединение – в документы, содержащие сведения о выдвинутом им кандидате, а также в иные документы (за исключением подписных листов с подписями избирателей), представленные в избирательную комиссию для уведомления о выдвижении кандидата и его регистрации п. 1.1 ст. 38 ФЗ ч. 12 ст. 37 ЗПК	Не позднее чем за 1 день до дня заседания избирательной комиссии, на котором должен рассматриваться вопрос о регистрации кандидата	Кандидаты, избирательные объединения
38.	Принятие решения о регистрации кандидата либо мотивированное решение об отказе в регистрации п. 18.ст. 38 ФЗ ч. 1 ст. 37 ЗПК	В течение 10 дней со дня приема документов, необходимых для регистрации	ОИК или иная комиссия, на которую возложены полномочия ОИК
39.	Выдача зарегистрированному кандидату удостоверения о регистрации ч. 8 ст. 37 ЗПК	После регистрации кандидата	ОИК или иная комиссия, на которую возложены полномочия ОИК
40.	Выдача в случае отказа в регистрации кандидату копии решения с изложением оснований отказа п. 23 ст. 38 ФЗ ч. 3 ст. 37 ЗПК	В течение одних суток с момента принятия решения об отказе в регистрации	ОИК или иная комиссия, на которую возложены полномочия ОИК

41.	Передача в средства массовой информации сведений о зарегистрированных кандидатах ч. 10 ст. 37 ЗПК	В течение 48 часов после регистрации	ОИК или иная комиссия, на которую возложены полномочия ОИК
42.	Размещение на стендах в помещениях избирательных комиссий информации о зарегистрированных кандидатах ч. 10 ст. 37 ЗПК	Не позднее чем за 15 дней до дня голосования, т.е не **позднее чем 25.02.2011 г.**	ОИК или иная комиссия, на которую возложены полномочия ОИК

СТАТУС ЗАРЕГИСТРИРОВАННОГО КАНДИДАТА

43.	Представление в избирательную комиссию заверенной копии приказа (распоряжения) об освобождении от выполнения должностных или служебных обязанностей. п. 2 ст. 40 ФЗ ч. 2 ст. 39 ЗПК	Не позднее чем через 5 дней со дня регистрации кандидата	Зарегистрированные кандидаты, находящиеся на государственной или муниципальной службе либо работающие в организациях, осуществляющих выпуск средств массовой информации
44.	Назначение доверенных лиц кандидатов (до 10 человек) п. 1 ст. 43 ФЗ ч. 1 ст. 41 ЗПК	После выдвижения кандидата	Кандидаты,
45.	Регистрация доверенных лиц кандидатов п. 1ст. 43 ФЗ ч.1 ст. 41 ЗПК	В течение 3 дней со дня поступления письменного заявления кандидата о назначении доверенных лиц вместе с заявлениями самих гражданин о согласии быть доверенным лицом	ОИК или иная комиссия, на которую возложены полномочия ОИК
46.	Назначение наблюдателей п.3, 4 ст. 30 ФЗ ч. 3, 4 ст. 23 ЗПК	С момента начала работы УИК в день голосования, а также в дни досрочного голосования и до получения сообщения о принятии вышестоящей комиссией протокола об итогах голосования, а равно при повторном подсчете голосов избирателей	Зарегистрированный кандидат, избирательное объединение, выдвинувшее зарегистрированного кандидата
47.	Назначение членов избирательных комиссий с правом совещательного голоса п. 20 ст. 29 ФЗ ч. 14 ст. 22 ЗПК	*Кандидат:* *а) со дня представления документов для регистрации – одного члена с правом совещательного голоса в ОИК, или иную комиссию, на которую возложены полномочия ОИК,* *б) в случае регистрации кандидата – по одному члену с правом совещательного голоса в каждую участковую избирательную комиссию. Избирательное объединение, выдвинувшее зарегистрированного кандидата (зарегистрированных кандидатов) – одного члена с правом совещательного голоса в Избирательную комиссию города Перми:*	Кандидат, избирательное объединение, выдвинувшее зарегистрированного кандидата

48.	Назначение уполномоченного представителя по финансовым вопросам п. 2 ст. 39, п. 3 ст. 58 ФЗ ч. 1, 2 ст. 57 ЗПК	После письменного уведомления ОИК или иной комиссии, на которую возложены полномочия ОИК	Кандидат
49.	Регистрация уполномоченного представителя по финансовым вопросам п. 3 ст. 58 ФЗ ч. 2 ст. 57 ЗПК	После представления письменного заявления кандидата о назначении уполномоченного представителя по финансовым вопросам, письменного согласия гражданина быть уполномоченным представителем кандидата по финансовым вопросам, нотариально удостоверенной доверенности и паспорта гражданина или документа, заменяющего паспорт гражданина	ОИК или иная комиссия, на которую возложены полномочия ОИК
50.	Реализация права кандидата на снятие своей кандидатуры. п. 30 ст. 38 ФЗ ч. 1 ст. 42 ЗПК	Не позднее чем за 5 дней до дня голосования (а при наличии вынуждающих к тому обстоятельств - не позднее чем за один день до дня голосования)	Зарегистрированный кандидат
51.	Отзыв кандидата избирательным объединением п. 32 ст. 38 ФЗ ч. 3 ст. 42 ЗПК	Не позднее чем за 5 дней до дня голосования	Избирательное объединение

ПРЕДВЫБОРНАЯ АГИТАЦИЯ

52.	Проведение предвыборной агитации п. 1, 4 ст. 49 ФЗ ч. 1 ст. 48 ЗПК	Со дня выдвижения и создания избирательного фонда кандидата и до 00 часов за одни сутки до дня голосования, т.е. **до 00 часов 12.03.2011 г.**	Кандидаты
53 .	Представление в избирательную комиссию города Перми перечня муниципальных организаций телерадиовещания, периодических печатных изданий, обязанных предоставлять эфирное время, печатную площадь для проведения предвыборной агитации п. 8 ст. 47 ФЗ ч. 6 ст. 46 ЗПК	Не позднее чем на пятый день после дня официального опубликования (публикации) решения о назначении выборов	Территориальный орган исполнительной власти, уполномоченный на осуществление функций по регистрации СМИ
54.	Опубликование перечня муниципальных организаций телерадиовещания, периодических печатных изданий, обязанных предоставлять эфирное время, печатную площадь для проведения предвыборной агитации п. 7 ст. 47 ФЗ ч. 6 ст. 46 ЗПК	После предоставления перечня территориальным органом	Избирательная комиссия города Перми

55.	Опубликование сведении о размере (в валюте Российской Федерации) и других условиях оплаты эфирного времени, печатной площади и представление в избирательную комиссию города Перми указанных сведений с уведомлением о готовности предоставить эфирное время, печатную площадь для проведения предвыборной агитации. п. 6 ст. 50 ФЗ ч. 6 ст. 49 ЗПК	Не позднее чем через 30 дней со дня официального опубликования (публикации) решения о назначении выборов	Организации телерадиовещания и редакции периодических печатных издании
56.	Опубликование сведений о размере (в валюте Российской Федерации) и других условиях оплаты работ или услуг по изготовлению печатных агитационных материалов и представление указанных сведений в избирательную комиссию города Перми вместе с уведомлением о готовности выполнить работы или предоставить услуги п. 1^1 ст. 54 ФЗ ч. 2 ст. 53 ЗПК	Не позднее чем через 30 дней со дня официального опубликования (публикации) решения о назначении выборов	Организации, индивидуальные предприниматели, выполняющие работы или оказывающие услуги по изготовлению печатных агитационных материалов
57.	Проведение жеребьевки в целях распределения бесплатного эфирного времени п. 10 ст. 51 ФЗ ч. 7, 8 ст. 50 ЗПК	Не позднее чем за 30 дней до дня голосования, т.е. **не позднее 10.02.2011 г.**	Избирательная комиссия города Перми, с участием представителей муниципальных организаций телерадиовещания
58.	Проведение жеребьевки в целях распределения бесплатной печатной площади и даты опубликования предвыборных агитационных материалов п.8 ст.52 ФЗ ч. 4, 7 ст. 51 ЗПК	Не позднее чем за 30 дней до дня голосования, т.е. **не позднее 10.02.2011 г.**	Редакция муниципального периодического печатного издания с участием заинтересованных лиц на основе письменных заявок, поданных зарегистрированными кандидатами
59.	Проведение предвыборной агитации на каналах организаций телерадиовещания и в периодических печатных изданиях п. 2 ст. 49 ФЗ ч. 2 ст. 48 ЗПК	За 28 дней до дня голосования и прекращается в ноль часов по местному времени за одни сутки до дня голосования, **т.е. с 13.02.2011 г. и до 00.00 часов 12.03.2011 г.**	Кандидаты
60.	Представление филиалу Сберегательного банка платежного документа о перечислении в полном объеме средств в оплату стоимости эфирного времени, печатной площади ч. 16 ст. 50, ч. 11 ст. 51 ЗПК	Не позднее чем за 2 дня до дня предоставления эфира, дня опубликования предвыборного агитационного материала	Зарегистрированные кандидаты
61.	Представление копии платежного документа с отметкой Сберегательного банка РФ в организацию телерадиовещания, редакцию периодического печатного издания ч. 16 ст. 50, ч. 11 ст. 51 ЗПК	До предоставления эфирного времени, печатной площади	Зарегистрированные кандидаты

62.	Представление экземпляров печатных агитационных материалов или их копий, экземпляров аудиовизуальных агитационных материалов, фотографий иных агитационных материалов, а также сведений о месте нахождения (об адресе места жительства) организации (лица), изготовившей и заказавшей (изготовившего и заказавшего) эти материалы в ОИК или иную комиссию, на которую возложены полномочия ОИК п. 3 ст. 54ФЗ ч. 4 ст. 53 ЗПК	До начала их распространения	Кандидаты
63.	Выделение специальных мест для размещения печатных агитационных материалов на территории каждого избирательного участка п. 7 ст. 54 ФЗ ч. 7 ст. 53 ЗПК	Не позднее чем за 30 дней до дня голосования, т.е. **не позднее 10.02.2011 г.**	Органы местного самоуправления
64.	Рассмотрение заявок на выделение помещений для проведения встреч зарегистрированных кандидатов, их доверенных лиц с избирателями п. 3, 5 ст. 53 ФЗ ч. 2 ст. 52 ЗПК	В течение 3-х дней со дня подачи заявки	Государственные органы, органы местного самоуправления, собственники, владельцы помещений
65.	Письменное уведомление Избирательной комиссии города Перми в случае предоставления помещения зарегистрированному кандидату о факте предоставления помещения, об условиях, на которых оно было предоставлено, о том, когда это помещение может быть предоставлено в течение агитационного периода другим зарегистрированным кандидатам п.4 ст.53 ФЗ ч. 4 ст. 52 ЗПК	Не позднее дня, следующего за днем предоставления помещения	Собственник, владелец помещения (указанного в п.п.3, 4 ст.53 ФЗ, ч.ч.3, 4 ст.52 ФЗ)
66.	Размещение информации, содержащейся в уведомлении о факте предоставления помещения зарегистрированному кандидату, в сети Интернет или доведение этой информации до сведения других зарегистрированных кандидатов иным способом п.4.1 ст.53 ФЗ ч.4.1 ст.52 ЗПК	В течение двух суток с момента получения уведомления	Избирательная **комиссия города Перми**
67.	Рассмотрение уведомления организаторов митингов, демонстраций, шествий и пикетирований п. 2 ст. 53 ФЗ ч. 2 ст. 52 ЗПК	В порядке, установленном законодательством РФ и не позднее чем в 7-дневный срок со дня подачи уведомления	Органы местного самоуправления
68.	Оповещение всех зарегистрированных кандидатов либо их доверенных лиц о времени и месте встречи с избирателями из числа военнослужащих п. 7 ст. 53 ФЗ ч. 6 ст. 52 ЗПК	Не позднее чем за 3 дня до проведения встречи	Командиры воинских частей совместно с соответствующей избирательной комиссией

69.	Запрет на опубликование (обнародование) результатов опросов общественного мнения, прогнозов результатов выборов, иных исследований, связанных с проводимыми выборами, в т.ч. их размещение в информационно-телекоммуникационных сетях общего пользования (включая «Интернет») п. 3. ст. 46 ФЗ ч. 3 ст. 45 ЗПК	В течение 5 дней до дня голосования, а также в день голосования, т.е. **с 08.03.2011 г.**	Редакции средств массовой информации, граждане и организации, публикующие (обнародующие) результаты

ФИНАНСИРОВАНИЕ ВЫБОРОВ

70.	Финансирование расходов, связанных с подготовкой и проведением выборов ч. 1 ст. 57 ФЗ ч. 1, 2 ст. 55 ЗПК	Не позднее чем в десятидневный срок со дня официального опубликования (публикации) решения о назначении выборов	Администрация г. Перми
71.	Создание при ОИК или иной комиссии, на которую возложено полномочие ОИК контрольно-ревизионной службы ч.1 ст. 62 ЗПК	После формирования ОИК или иной комиссией после возложения полномочий ОИК на иную комиссию	ОИК или иная комиссия, на которую возложены полномочия ОИК
72.	Открытие в учреждениях ЦБ РФ счетов для финансирования выборов окружными избирательными комиссиями или иными комиссиями, на которые возложены полномочия ОИК п. 7 ст. 57 ФЗ ч. 3 ст. 56 ЗПК	После формирования окружной избирательной комиссии или возложения полномочий ОИК на иную комиссию	ОИК или иная комиссия, на которую возложены полномочия ОИК, с разрешения избирательной комиссии Пермского края
73.	Выдача кандидату документа (разрешения) для открытия специального избирательного счета п. 11 ст. 58 ФЗ ч. 3 ст. 58 ЗПК	В течение трех дней после уведомления окружной избирательной комиссии или иной комиссии, на которую возложены полномочия ОИК, о выдвижении кандидата	ОИК или иная комиссия, на которую возложены полномочия ОИК,
55.	Открытие кандидатом, специального избирательного счета для формирования избирательного фонда ч. 1, 3 ст. 58 ЗПК	В течение трех дней после уведомления комиссии о выдвижении кандидата	Кандидат (его уполномоченный представитель по финансовым вопросам)
75.	Открытие кандидату специального избирательного счета ч.2 ст. 58 ЗПК	Незамедлительно по предъявлении документов	Филиал Сберегательного банка РФ
76.	Создание кандидатами собственных избирательных фондов п. 1 ст. 58 ФЗ ч. 1 ст. 57 ЗПК	После письменного уведомления избирательной комиссии о выдвижении (самовыдвижении) до представления документов для регистрации	Кандидаты
77.	Предоставление окружной избирательной комиссии или иной комиссии, на которую возложены полномочия ОИК информации о поступлении и расходовании средств, находящихся на специальных избирательных счетах кандидатов. п.7 ст. 59 ФЗ ч. 6 ст. 60 ЗПК	Периодически, по требованию ОИК или иной комиссии, на которую возложены полномочия ОИК	Филиал Сберегательного банка РФ

78.	Представление заверенных копий первичных финансовых документов, подтверждающих поступление и расходование средств избирательных фондов кандидатов п.7 ст. 59 ФЗ ч. 6 ст. 60 ЗПК	В трехдневный срок со дня получения представления от избирательной комиссии, а за три дня до дня голосования - немедленно	Филиал Сберегательного банка РФ
79.	Направление в средства массовой информации для опубликования сведения о поступлении и расходовании средств избирательных фондов кандидатов п. 8 ст. 59 ФЗ ч. 7 ст. 60 ЗПК	Периодически до дня голосования	Избирательная комиссия города Перми
80.	Опубликование сведений о поступлении и расходовании средств избирательных фондов кандидатов п. 8 ст. 59 ФЗ ч. 7 ст. 60 ЗПК	В течение 3-х дней со дня получения	Редакции муниципальных периодических печатных изданий
81.	Представление кандидатами финансовых отчетов о размере избирательного фонда, обо всех источниках его формирования, а также обо всех расходах, произведенных за счет средств своего избирательного фонда п. 9 ст. 59 ФЗ ч. 1 ст. 60 ЗПК	1)первый финансовый отчет - одновременно с представлением необходимых для регистрации кандидата документов; 2)итоговый финансовый отчет - не позднее чем через 30 дней после официального опубликования общих результатов выборов	Кандидаты
82.	Передача копий финансовых отчетов кандидатов в редакции СМИ для опубликования п.9 [1] ст. 59 ФЗ ч. 3 ст.60 ЗПК	Не позднее чем через 5 дней со дня получения финансового отчета кандидатов	Избирательные комиссии
83.	Опубликование финансовых отчетов кандидатов ч. 4 ст. 60 ЗПК	В течение трех дней со дня получения финансовых отчетов	Редакции муниципальных периодических печатных изданий
84.	Перечисление на счет граждан и юридических лиц, осуществлявших пожертвования в избирательный фонд, остатков неизрасходованных средств п. 11.ст. 59 ФЗ ст. 61 ЗПК	После дня голосования до представления итогового финансового отчета	Кандидаты
85.	Перечисление на счет избирательной комиссии города Перми причитающихся ей денежных средств и в доход городского бюджета денежных средств, оставшихся на специальных избирательных счетах кандидатов п. 11 ст. 59 ФЗ ст. 61 ЗПК	По истечении 30 дней со дня голосования - на счет избирательной комиссии и по истечении 60 дней со дня голосования - в доход городского бюджета, со дня голосования	Филиал Сберегательного банка, по письменному указанию избирательной комиссии города Перми
86.	Представление финансовых отчетов о расходовании средств, выделенных на подготовку и проведение выборов:		
	- участковыми избирательными комиссиями в окружную избирательную комиссию, или иную комиссию, на которую возложены полномочия ОИК ч. 5 ст. 56 ЗПК	Не позднее чем через 10 дней со дня голосования, т.е. **не позднее 24.03.2011 г.**	Участковые избирательные комиссии

	- окружной или иной комиссией, на которую возложены полномочия ОИК в избирательную комиссию города Перми ч. 6 ст. 56 ЗПК	Не позднее чем через 20 дней со дня официального опубликования результатов выборов	ОИК или иная комиссия, на которую возложены полномочия ОИК
	- избирательной комиссией города Перми в Пермскую городскую Думу п. 6 ст. 57 ФЗ ч. 7 ст. 56 ЗПК	Не позднее чем через 2 месяца со дня официального опубликования общих результатов выборов	Избирательная комиссия города Перми

ИЗБИРАТЕЛЬНЫЕ БЮЛЛЕТЕНИ

87.	Утверждение порядка осуществления контроля за изготовлением избирательных бюллетеней п. 4 ст. 63 ФЗ ч. 1 ст. 64 ЗПК	не позднее чем за 30 дней до дня голосования, **т.е.не позднее 10.02.2011 г.**	Избирательная комиссия города Перми
88.	Утверждение формы избирательного бюллетеня, по каждому избирательному округу п. 4 ст. 63 ФЗ ч. 1 ст. 64 ЗПК	Не позднее чем за 25 дней до дня голосования, т.е. **не позднее 15.02.2011 г.**	Избирательная комиссия города Перми
89.	Утверждение текста избирательного бюллетеня и числа избирательных бюллетеней п.4 ст.63 ФЗ ч.1 ст. 64 ЗПК ч. 7 ст. 17 ЗПК	Не позднее чем за 20 дней до дня голосования, т.е. **не позднее 20.02.2011 г.**	ОИК или иная комиссия, на которую возложены полномочия ОИК
90.	Принятие решения об изготовлении избирательных бюллетеней ч.1, 9 ст.64 ЗПК	После утверждения текста избирательного бюллетеня ОИК или иной комиссией, на которые возложены полномочия ОИК	Избирательная комиссия города Перми
91.	Изготовление избирательных бюллетеней п. 2 ст. 63 ФЗ ч. 9 ст. 64 ЗПК	Не позднее чем за 15 дней до дня голосования, т**.е. не позднее 25.02.2011 г.**	Избирательная комиссия города Перми
92.	Принятие решения о месте и времени передачи бюллетеней от полиграфической организации членам избирательной комиссии, уничтожения бюллетеней п. 11 ст. 63 ФЗ ч. 10 ст. 64 ЗПК	Не позднее чем за 2 дня до дня получения бюллетеней	Избирательная комиссия города Перми
93.	Оповещение членов Избирательной комиссии города Перми, кандидатов (либо их представителей), чьи фамилии внесены в бюллетень, о месте и времени передачи бюллетеней от полиграфической организации членам Избирательной комиссии города Перми, уничтожения бюллетеней п. 11 ст. 63 ФЗ ч. 10 ст. 64 ЗПК	Накануне передачи бюллетеней	Избирательная комиссия города Перми совместно с ОИК или иной комиссией, на которую возложены полномочия ОИК

94.	Принятие решения о сроках передачи и распределении избирательных бюллетеней п. 12 ст. 63 ч. 11 ст. 64 ЗПК	После изготовления бюллетеней полиграфической организацией	Избирательная комиссия города Перми
95.	Оповещение членов комиссий, кандидатов, чьи фамилии внесены в избирательный бюллетень, их представителей о месте и времени передачи избирательных бюллетеней ч.ч.10, 13 ст. 64 ЗПК	После принятия решения о сроках передачи и распределения избирательных бюллетеней	Избирательная комиссия города Перми
96.	Передача избирательных бюллетеней:		
	а) ОИК или иной комиссии, на которую возложены полномочия ОИК; п. 12 ст.63 ФЗ ч. 9,11 ст. 64 ЗПК	Не позднее чем за 15 дней до дня голосования, т.е. **не позднее 25.02.2011 г.**	Избирательная комиссия города Перми
	б) участковым избирательным комиссиям ч. 13 ст. 63 ФЗ ч. 12 ст. 64 ЗПК	Не позднее чем за один день до дня голосования (в том числе досрочного голосования), т.е. **не позднее 11.03.2011 г.**	ОИК или иная комиссия, на которую возложены полномочия ОИК
97.	Подсчет и погашение неиспользованных избирательных бюллетеней, находящихся в избирательных комиссиях п. 20 ст. 63 ФЗ ч. 18 ст. 64 ЗПК	В день голосования после 20-00 часов	Избирательная комиссия города Перми, ОИК или иная комиссия, на которую возложены полномочия ОИК, УИК

ОРГАНИЗАЦИЯ ГОЛОСОВАНИЯ И ОПРЕДЕЛЕНИЕ РЕЗУЛЬТАТОВ ВЫБОРОВ

98.	Оповещение избирателей о времени и месте голосования. п. 2 ст. 64 ФЗ ч.1 ст. 65 ЗПК	Не позднее чем за 20 дней до дня голосования, т.е. **не позднее 20.02.2011 г.**	Избирательная комиссия города Перми, участковые избирательные комиссии
99.	Голосование п. 1 ст. 64 ФЗ ч. 2 ст. 64 ЗПК	**С 08 до 20 часов по местному времени 13.03.2011 г.**	
100	Подсчет голосов избирателей и составление протокола об итогах голосования участковой комиссией ст. 68 ФЗ ст. 69 ЗПК	Сразу после окончания времени голосования и проводится без перерыва до установления итогов голосования	Участковые избирательные комиссии
101	Проведение итогового заседания участковой избирательной комиссии п. 26 ст. 68 ФЗ ч. 23 ст. 69 ЗПК	После проведения всех необходимых действий и подсчетов и перед подписанием протокола об итогах голосования	Участковые избирательные комиссии

102	Выдача заверенных копий протокола об итогах голосования п. 29 ст. 68 ФЗ ч. 26 ст. 69 ЗПК	После подписания протокола об итогах голосования по требованию членов участковой избирательной комиссии, и лиц, указанных в ч. 3 ст. 30 ФЗ, ч. 3 ст. 23 ЗПК	Участковые избирательные комиссии
103	Направление первых экземпляров протоколов участковых избирательных комиссий об итогах голосования в ОИК или иную комиссию, на которую возложены полномочия ОИК п. 1 ст. 69 ФЗ ч. 27 ст. 69 ЗПК	Незамедлительно после подписания его всеми присутствующими членами участковой избирательной комиссии с правом решающего голоса и выдачи его заверенных копий лицам, имеющих право на их получение	Участковые избирательные комиссии
104	Составление протокола о результатах выборов по избирательному округу ст.ст. 69, 70 ФЗ ч.1 ст. 70 ЗПК	Не позднее чем через 3 дня со дня голосования, т.е. **не позднее 16.03.2011 г.**	ОИК или иная комиссия, на которую возложены полномочия ОИК
105	Принятие решения о результатах выборов депутата по избирательному округу ст.ст. 69, 70 ФЗ ч. 7 ст. 70 ЗПК	После проведения итогового заседания	ОИК или иная комиссия, на которую возложены полномочия ОИК
106	Проведение итогового заседания ОИК ст.ст. 69, 70 ФЗ ч. 12 ст. 70 ЗПК	Перед подписанием протокола об итогах голосования о результатах выборов депутата	ОИК или иная комиссия, на которую возложены полномочия ОИК
107	Направление первого экземпляра протокола ОИК о результатах выборов вместе с приложенными к нему документами, в избирательную комиссию города Перми ч. 16 ст. 70 ЗПК	Незамедлительно после подписания протокола и сводной таблицы	ОИК или иная комиссия, на которую возложены полномочия ОИК
108	Представление второго экземпляра протокола об итогах голосования, представление второго экземпляра протокола о результатах выборов, вторых экземпляров сводных таблиц и актов для ознакомления и вывешивание их заверенных копий п. 7 ст. 69 ФЗ ч. 17 ст. 70 ЗПК	После подписания протокола	Участковые избирательные комиссии, ОИК или иная комиссия, на которую возложены полномочия ОИК
109	Определение общих результатов выборов депутатов ст. 69 ФЗ ст. 73 ЗПК	Не позднее чем через две недели после дня голосования, т.е. **не позднее 28.03.2011 г.**	Избирательная комиссия города Перми
110	Официальное опубликование решения об определении общих результатов выборов ст. 73 ЗПК	Не позднее чем через 5 дней со дня его принятия	Избирательная комиссия города Перми
111	Извещение зарегистрированного кандидата, избранного депутатом, о результатах выборов п. 6 ст. 70 ФЗ ч. 1 ст. 76 ЗПК	После определения результатов выборов	ОИК или иная комиссия, на которую возложены полномочия ОИК

112	Представление в ОИК или иную комиссию, на которую возложены полномочия ОИК, копии приказа (иного документа) об освобождении от обязанностей, несовместимых со статусом депутата, либо копии документа, удостоверяющего подачу в установленный срок заявления об освобождении от таких обязанностей п. 6 ст. 70 ФЗ ч. 1 ст. 76 ЗПК	В пятидневный срок со дня определения результатов выборов и получения извещения об этом	Зарегистрированный кандидат, избранный депутатом
113	Регистрация избранного депутата и выдача ему удостоверения об избрании ч. 3 ст. 76 ЗПК	После официального опубликования общих результатов выборов и представления зарегистрированным кандидатом копии приказа (иного документа) об освобождении от обязанностей, несовместимых со статусом депутата	ОИК или иная комиссия, на которую возложены полномочия ОИК

ОПУБЛИКОВАНИЕ И ОБНАРОДОВАНИЕ ИТОГОВ ГОЛОСОВАНИЯ И РЕЗУЛЬТАТОВ ВЫБОРОВ

114	Направление в средства массовой информации общих данных о результатах выборов по избирательному округу п. 2 ст.72 ФЗ ч. 2 ст.77 ЗПК	В течение одних суток после определения результатов выборов	Избирательная комиссия города Перми, ОИК или иная комиссия, на которую возложены полномочия ОИК
115	Официальное опубликование результатов выборов, а также данных о числе голосов избирателей, полученных каждым из кандидатов п. 3 ст. 72 ФЗ ч. 3 ст. 77 ЗПК	В течение 15 дней со дня голосования, т.е. **не позднее 28.03.2011 г.**	Избирательная комиссия города Перми
116	Опубликование информации об итогах голосования, о результатах выборов, включающей в себя полные данные сводных таблиц всех избирательных комиссий п. 4 ст. 72 ФЗ ч. 4 ст. 77 ЗПК	В течение двух месяцев со дня голосования, т.е. **не позднее 15.05.2011 г.**	Избирательная комиссия города Перми

ИЗБИРАТЕЛЬНАЯ КОМИССИЯ ГОРОДА ПЕРМИ

Ул. Ленина, 23, г. Пермь, 614000. Тел. (342) 212-76-70, факс 212-76-70
E-mail: gik@perm.permregion.ru, http://www.duma.perm.ru
ОКПО 55039064, ОГРН 1045900070171, ИНН 5902292583

Решение № 30/9

г. Пермь 03.12.2010 г.

Об утверждении формы списка кандидатов в депутаты Пермской городской Думы пятого созыва, выдвинутых избирательным объединением по одномандатным избирательным округам

На основании части 10 статьи 33 Закона Пермского края «О выборах депутатов представительных органов муниципальных образований в Пермском крае»,

Комиссия решила:

1. Утвердить форму списка кандидатов в депутаты Пермской городской Думы пятого созыва, выдвинутых избирательным объединением по одномандатным избирательным округам согласно приложению.
2. Разместить постановление на сайте Пермской городской Думы в разделе «Избирательная комиссия».
3. Возложить контроль за исполнением решения на заместителя председателя комиссии Алаева И.Ю.

Председатель комиссии М.И.Ощепкова

Секретарь комиссии Е.Е.Фагмиева

Приложение
к решению избирательной комиссии
города Перми от 03.12.2010г. № 30/09

СПИСОК
кандидатов в депутаты Пермской городской Думы пятого созыва,
выдвинутых_____
(наименование избирательного объединения)
по одномандатным избирательным округам

№/№ п/п	Номер одномандатного избирательного округа, по которому выдвигается кандидат	Фамилия, Имя, Отчество кандидата	Дата и место рождения кандидата	Адрес места жительства кандидата	Серия, номер и дата выдачи паспорта или документа, заменяющего паспорт гражданина, наименование или код выдавшего его органа

Руководитель
избирательного объединения _____ _____
(подпись) *(фамилия, имя, отчество)*

М.П.

ИЗБИРАТЕЛЬНАЯ КОМИССИЯ ГОРОДА ПЕРМИ

Ул. Ленина, 23, г. Пермь, 614000. Тел. (342) 212-76-70, факс 212-76-70
E-mail: gik@perm.permregion.ru, http://www.duma.perm.ru
ОКПО 55039064, ОГРН 1045900070171, ИНН 5902292583

Решение № 33/9

г. Пермь 03.12.2010 г.

О режиме работы избирательных комиссий

В связи с подготовкой и проведением выборов депутатов Пермской городской Думы пятого созыва и в целях создания оптимальных условия для кандидатов в депутаты Пермской городской Думы и избирателей,

комиссия РЕШИЛА:

1. Установить следующий режим работы для избирательной комиссии города Перми:
В рабочие дни - с 9.00 до 18.00 часов, обеденный перерыв с 13.00 до 14.00 часов.
В выходные дни - с 10.00 до 16.00 часов.
2. Установить следующий режим работы окружных избирательных комиссий или иных комиссий, на которые возложены полномочия окружных избирательных комиссий:
В рабочие дни - с 9.00 до 18.00 часов, обеденный перерыв с 13.00 до 14.00 часов.
В выходные дни - с 10.00 до 16.00 часов.
3. Установить следующий режим работы участковых избирательных комиссий:
В рабочие дни - с 10.00 до 19.00 часов, обеденный перерыв с 13.00 до 14.00 часов.
В выходные дни - с 10.00 до 16.00 часов.
4. Установить для избирательных комиссий всех уровней следующий режим работы в праздничные дни:
Выходной день: 01.01.2011 г.
Со 2 по 10 января, 23 февраля, 8 марта 2011 года - с 10.00 до 16.00 часов.
5. Направить данное решение в территориальные избирательные комиссии административных районов города Перми.
6. Разместить настоящее решение на сайте Пермской городской Думы в разделе «Избирательная комиссия города Перми» и на информационных стендах избирательных комиссий.

Председатель комиссии М.И.Ощепкова

Секретарь комиссии Е.Е.Фагмиева

ИЗБИРАТЕЛЬНАЯ КОМИССИЯ ГОРОДА ПЕРМИ

Ул. Ленина, 23, г. Пермь, 614000. Тел. (342) 212-76-70, факс 212-76-70
E-mail: gik@perm.permregion.ru, http://www.duma.perm.ru
ОКПО 55039064, ОГРН 1045900070171, ИНН 5902292583

Решение № 35/10

г. Пермь 17.12.2010 г.

Об обращении в Избирательную комиссию Пермского края

На основании пункта 1 статьи 25 Федерального закона № 67-ФЗ «Об основных гарантиях избирательных прав и права на участие в референдуме граждан Российской Федерации», части 1 статьи 18 Закона Пермского края № 525-ПК

«О выборах депутатов представительных органов муниципальных образований в Пермском крае» и в связи с назначением выборов депутатов Пермской городской Думы пятого созыва

комиссия РЕШИЛА:

1. Обратиться в Избирательную комиссию Пермского края о возложении полномочий окружных избирательных комиссий на территориальные избирательные комиссии административных районов города Перми в следующем порядке:

- полномочия окружных избирательных комиссий по выборам депутатов Пермской городской Думы пятого созыва по одномандатным избирательным округам №№ 1, 2, 3, 4, 5 на территориальную избирательную комиссию Дзержинского района города Перми;

- полномочия окружных избирательных комиссий по выборам депутатов Пермской городской Думы пятого созыва по одномандатным избирательным округам №№ 6, 7, 8, 9, 10, 11 на территориальную избирательную комиссию Индустриального района города Перми;

- полномочия окружных избирательных комиссий по выборам депутатов Пермской городской Думы пятого созыва по одномандатным избирательным округам №№ 12, 13, 14, 15, 16 на территориальную избирательную комиссию Кировского района города Перми;

- полномочия окружных избирательных комиссий по выборам депутатов Пермской городской Думы пятого созыва по одномандатным избирательным округам №№ 17, 18 на территориальную избирательную комиссию Ленинского района города Перми;

- полномочия окружных избирательных комиссий по выборам депутатов Пермской городской Думы пятого созыва по одномандатным избирательным округам №№ 19, 20, 21, 22, 23, 24 на территориальную избирательную комиссию Мотовилихинского района города Перми;

- полномочия окружных избирательных комиссий по выборам депутатов Пермской городской Думы пятого созыва по одномандатным избирательным округам №№ 25, 26, 27, 28 на территориальную избирательную комиссию Орджоникидзевского района города Перми;

- полномочия окружных избирательных комиссий по выборам депутатов Пермской городской Думы пятого созыва по одномандатным избирательным округам №№ 29, 30, 31, 32, 33, 34, 35, 36 на территориальную избирательную комиссию Свердловского района города Перми.

2. Обратиться в Избирательную комиссию Пермского края о разрешении на использование территориальными избирательными комиссиями административных районов города Перми, на которые будут возложены полномочия окружных избирательных комиссий, печатей и бланков территориальных избирательных комиссий административных районов города Перми.

3. Направить настоящее решение в Избирательную комиссию Пермского края.

4. Разместить настоящее решение на сайте Пермской городской Думы в разделе «Избирательная комиссия».

5. Контроль за исполнением настоящего решения возложить на Алаева И.Ю. – заместителя председателя комиссии.

Председатель комиссии М.И.Ощепкова

Секретарь комиссии Е.Е.Фагмиева

ИЗБИРАТЕЛЬНАЯ КОМИССИЯ ГОРОДА ПЕРМИ

Ул. Ленина, 23, г. Пермь, 614000. Тел. (342) 212-76-70, факс 212-76-70
E-mail: gik@perm.permregion.ru, http://www.duma.perm.ru
ОКПО 55039064, ОГРН 1045900070171, ИНН 5902292583

Решение № 37/10

г. Пермь 17.12.2010 г.

Об определении филиалов Западно-Уральского банка Сбербанка России для открытия кандидатами в депутаты Пермской городской Думы пятого созыва специальных избирательных счетов

На основании пункта 11 статьи 58 Федерального закона «Об основных гарантиях избирательных прав и права на участие в референдуме граждан Российской Федерации», части 2 статьи 58 Закона Пермского края «О выборах депу-

татов представительных органов муниципальных образований в Пермском крае», письма Филиала Акционерного коммерческого банка ОАО «Сбербанк» - Западно - Уральского банка Сбербанка России от 12 ноября 2010 г. № 54-01-13/0617

Комиссия решила:

1. Определить филиалы (внутренние структурные подразделения филиалов) Западно-Уральского банка Сбербанка России для открытия кандидатами в депутаты Пермской городской Думы пятого созыва специальных избирательных счетов для формирования избирательных фондов кандидатов, согласно приложению.

2. Направить решение в территориальные избирательные комиссии районов города Перми, в филиал Акционерного коммерческого ОАО «Сбербанк» - Западно-Уральский банк.

3. Разместить решение на сайте Пермской городской Думы в разделе «Избирательная комиссия».

4. Опубликовать решение в печатном средстве массовой информации «Официальный бюллетень органов местного самоуправления муниципального образования город Пермь».

5. Возложить контроль за исполнением настоящего решения на заместителя председателя комиссии Алаева И.Ю.

Председатель комиссии М.И.Ощепкова

Секретарь комиссии Е.Е.Фагмиева

№ округа	Наименование	Адрес ОИК	ОСБ/ВСП (№, наименование)	адрес ОСБ/ВСП	ФИО руководителя	телефон руководителя
	Дзержинский район					
1	Одномандатный избирательный округ N 1	г. Пермь, ул. Ленина, 85	Доп.офис № 6984/0283	614068, г. Пермь, ул. Ленина, 75	Соколова Наталья Петровна	(342)2191360
2	Одномандатный избирательный округ N 2	г. Пермь, ул. Ленина, 85	Доп.офис № 6984/0282	614068, г.Пермь, ул.Петропавловская, д.119	Алехнович Наталья Владиславовна	(342)2191300
3	Одномандатный избирательный округ N 3	г. Пермь, ул. Ленина, 85	Доп.офис № 6984/0230	614097, г.Пермь, пр-т Парковый, д.40а	Шаурова Марина Федоровна	(342)2290939
4	Одномандатный избирательный округ N 4	г. Пермь, ул. Ленина, 85	Доп.офис № 6984/0275	614062, г. Пермь, ул. Подлесная, 3 Б	Кутузова Елена Ивановна	(342)2199916
5	Одномандатный избирательный округ N 5	г. Пермь, ул. Ленина, 85	Доп.офис № 6984/0227	614031, г.Пермь, ул.Костычева, д.42а	Гесс Екатерина Александровна	(342)2904734
	Индустриальный район					
6	Одномандатный избирательный округ N 6	г. Пермь, ул. Мира, 15	Доп.офис № 6984/0084	614022, г.Пермь, ул.Карпинского, д.35	Ильянова Юлия Семеновна	(342)2252539
7	Одномандатный избирательный округ N 7	г. Пермь, ул. Мира, 15	Доп.офис № 6984/0270	614066, г.Пермь, ул.9-го Мая, д.3	Алакин Константин Валерьевич	(342)22219577
8	Одномандатный избирательный округ N 8	г. Пермь, ул. Мира, 15	Доп.офис № 6984/ ОПЕРО	614022, г.Пермь, ул.Мира, д.45	Бирина Елена Николаевна	(342)2191371
9	Одномандатный избирательный округ N 9	г. Пермь, ул. Мира, 15	Доп.офис № 6984/0268	614036, г.Пермь, ул.Мира, д.84	Назарова Марина Александровна	(342)2261886
10	Одномандатный избирательный округ N 10	г. Пермь, ул. Мира, 15	Доп.офис № 6984/0295	614065, г.Пермь, шоссе Космонавтов, д.217	Петров Илья Владимирович	(342)2263032
11	Одномандатный избирательный округ N 11	г. Пермь, ул. Мира, 15	Доп.офис № 6984/0188	614065, г.Пермь, ул.Мира, д.122/2	Литвинова Инна Юрьевна	(342)2262726
	Кировский район					
12	Одномандатный избирательный округ N 12	г. Пермь, ул. Кировоградская, 33	Доп.офис № 6984/0274	614023, г.Пермь, ул.Макарова, 22	Шистерова Ирина Викторовна	(342)2530703
13	Одномандатный избирательный округ N 13	г. Пермь, ул. Кировоградская, 33	Доп.офис №6984/0264	614109, г.Пермь, ул.Ушакова, 36	Пичкалева Наталья Михайловна	(342)2513205
14	Одномандатный избирательный округ N 14	г. Пермь, ул. Кировоградская, 33	Доп.офис №6984/0265	614113, г.Пермь, ул.М. Рыбалко, 90	Березина Татьяна Львовна	(342)2530181
15	Одномандатный избирательный округ N 15	г. Пермь, ул. Кировоградская, 33	Доп.офис №6984/0253	614113, г.Пермь, ул.Автозаводская, 44а	Бугрова Елена Сергеевна	(342)2533733
16	Одномандатный избирательный округ N 16	г. Пермь, ул. Кировоградская, 33	Доп.офис №6984/0241	614042, г.Пермь, ул.Ласьвинская, 60а	Кузьминых Надежда Геннадьевна	(342)2831038
	Ленинский район					
17	Одномандатный избирательный округ N 17	г. Пермь, ул. Кирова, 57	Доп. Офис №0022/0287	614000, г. Пермь, ул. Ленина,32	Микова Елена Александровна	(342) 219-12-40

18	Одномандатный избирательный округ N 18	г. Пермь, ул. Кирова, 57	ОПЕРО №0022/0000	614000, г. Пермь, ул. Кирова, 76	Соснина Татьяна Анатольевна	(342) 219-97-27
	Мотовилихинский район					
19	Одномандатный избирательный округ N 19	г. Пермь, ул. Уральская, 36	Доп. офис №1793/0243	614056, г. Пермь, ул. Ивана Франко, 46	Кочнев Андрей Владимирович	(342)267-28-22
20	Одномандатный избирательный округ N 20	г. Пермь, ул. Уральская, 36	Доп. офис №1793/0292	614107, г. Пермь, ул. Уральская, 69/1	Бурдина Юлия Николаевна	(342)265-16-16
21	Одномандатный избирательный округ N 21	г. Пермь, ул. Уральская, 36	Доп. офис №1793/0234	614017, г. Пермь, ул. Лебедева, 25б	Васева Нина Васильевна	(342)265-45-16
22	Одномандатный избирательный округ N 22	г. Пермь, ул. Уральская, 36	Мотовилихинское ОСБ№1793	614107, г. Пермь, бульвар Гагарина, 65а	Черезова Ольга Леонидовна	(342)210-24-45
23	Одномандатный избирательный округ N 23	г. Пермь, ул. Уральская, 36	Доп. офис №1793/0280	614051, г. Пермь, ул. Юрша, 62	Клычков Михаил Васильевич	(342)261-61-36
24	Одномандатный избирательный округ N 24	г. Пермь, ул. Уральская, 36	Доп. офис №1793/0280	614051, г. Пермь, ул. Юрша, 62	Клычков Михаил Васильевич	(342)261-61-36
	Орджоникидзевский район					
25	Одномандатный избирательный округ N 25	г. Пермь, ул. Щербакова, 24	Доп. офис №1793/0267	614112, г. Пермь, ул. Кабельщиков, 85	Шелихов Сергей Евгеньевич	(342)285-29-10
26	Одномандатный избирательный округ N 26	г. Пермь, ул. Щербакова, 24	Доп. офис №1793/0267	614112, г. Пермь, ул. Кабельщиков, 85	Шелихов Сергей Евгеньевич	(342)285-29-10
27	Одномандатный избирательный округ N 27	г. Пермь, ул. Щербакова, 24	Доп. офис №1793/0255	614038, г. Пермь, ул. Веденеева, 51	Петрова Елена Николаевна	(342)284-45-65
28	Одномандатный избирательный округ N 28	г. Пермь, ул. Щербакова, 24	Доп. офис №1793/0255	614038, г. Пермь, ул. Веденеева, 51	Петрова Елена Николаевна	(342)284-45-65
	Свердловский район					
29	Одномандатный избирательный округ N 29	г. Пермь, ул. Сибирская, 58	Доп. Офис №0022/0277	614007, г. Пермь, ул Революции, 5	Громадюк Оксана Юрьевна	(342) 216-91-66
30	Одномандатный избирательный округ N 30	г. Пермь, ул. Сибирская, 58	Доп. Офис №0022/0260	614010, г.Пермь, Свердловский район, ул.Героев Хасана, 8, ул.Юрия Смирнова, 2	Малкова Елена Валерьевна	(342) 219-12-00
31	Одномандатный избирательный округ N 31	г. Пермь, ул. Сибирская, 58	Доп. Офис №0022/0266	614007, г. Пермь, ул. Сибирская, 48/1	Шалаева Наталья Викторовна	(342) 210-22-11
32	Одномандатный избирательный округ N 32	г. Пермь, ул. Сибирская, 58	Доп. Офис №0022/0237	г. Пермь, ул. Уфимская, 6	Прохорова Лариса Александровна	(342) 242-81-70
33	Одномандатный избирательный округ N 33	г. Пермь, ул. Сибирская, 58	Доп. Офис №0022/0238	г. Пермь, ул. Вижайская, 19	Русских Светлана Юрьевна	(342) 242-15-14
34	Одномандатный избирательный округ N 34	г. Пермь, ул. Сибирская, 58	Доп. Офис №0022/0107	г. Пермь, ул. Куйбышева, 126	Пасека Наталья Викторовна	(342) 242-79-99
35	Одномандатный избирательный округ N 35	г. Пермь, ул. Сибирская, 58	Доп. Офис №0022/0108	г. Пермь, ул. Нейвинская, 11	Федотова Мария Евгеньевна	(342) 238-36-11
36	Одномандатный избирательный округ N 36	г. Пермь, ул. Сибирская, 58	Доп.офис №0022/0229	614105, г.Пермь, ул.Запорожская, 11/а	Зиядулина Наталья Ахматдиновна	(342)241-98-99

ИЗБИРАТЕЛЬНАЯ КОМИССИЯ ГОРОДА ПЕРМИ

Ул. Ленина, 23, г. Пермь, 614000. Тел. (342) 212-76-70, факс 212-76-70
E-mail: gik@perm.permregion.ru, http://www.duma.perm.ru
ОКПО 55039064, ОГРН 1045900070171, ИНН 5902292583

Решение № 39/10

г. Пермь 17.12.2010 г.

О форме документов, необходимых для назначения членов избирательных комиссий с правом совещательного голоса

В соответствии с п. 20 ст. 29 Федерального закона «Об основных гарантиях избирательных прав и права на участие в референдуме граждан Российской Федерации», ч. 14 ст. 22 закона Пермского края «О выборах депутатов представительных органов муниципальных образований в Пермском крае»,

Комиссия решила:

1. Утвердить примерные формы документов, необходимые для назначения членов избирательных комиссий с правом совещательного голоса, согласно приложению.
2. Рекомендовать кандидатам, избирательным объединениям, избирательным комиссиям использовать примерные формы.
3. Направить настоящее решение в окружные избирательные комиссии, или иные комиссии, на которые возложены полномочия ОИК.
4. Разместить настоящее решение на сайте Пермской городской Думы в разделе «Избирательная комиссия».
5. Контроль за исполнением настоящего решения возложить на секретаря избирательной комиссии города Перми Е.Е. Фагмиеву.

Председатель комиссии М.И. Ощепкова

Секретарь комиссии Е.Е. Фагмиева

Приложение
к решению избирательной комиссии
города Перми от 17.12.2010 г. № 39/10

Формы документов по назначению членов ОИК с правом совещательного голоса

1. Образец № 1 – заявление кандидата о назначении члена ОИК одномандатного избирательного округа № _____ по выборам депутатов Пермской городской Думы пятого созыва или иной комиссии, на которую возложены полномочия ОИК с правом совещательного голоса;
2. Образец № 2 - заявление о согласии быть членом ОИК одномандатного избирательного округа № _____ по выборам депутатов Пермской городской Думы пятого созыва или иной комиссии, на которую возложены полномочия ОИК с правом совещательного голоса;
3. Образец № 3 – заявление избирательного объединения, выдвинувшего зарегистрированного кандидата, в избирательную комиссию города Перми о назначении члена комиссии с правом совещательного голоса;
4. Образец № 4 – заявление о согласии быть членом избирательной комиссии города Перми с правом совещательного голоса.

ОБРАЗЕЦ № 1

В окружную избирательную комиссию одномандатного избирательного округа №___ по выборам депутатов Пермской городской Думы пятого созыва, или иную комиссию, на которую возложены полномочия окружной избирательной комиссии[1]

от кандидата в депутаты Пермской городской Думы пятого созыва по одномандатному избирательному округу № _____
_____
(Ф., и., о. кандидата)

ЗАЯВЛЕНИЕ

В соответствии с ч. 14 ст. 22 Закона Пермского края «О выборах депутатов представительных органов муниципальных образований в Пермском крае»
я, _____,
(фамилия, имя, отчество кандидата)
кандидат в депутаты Пермской городской Думы пятого созыва по одномандатному избирательному округу № _____, назначаю членом окружной избирательной комиссии одномандатного избирательного округа №___ по выборам депутатов Пермской городской думы пятого созыва, или иной комиссии, на которую возложены полномочия окружной избирательной комиссии с правом совещательного голоса _____
(фамилия, имя, отчество)
дата рождения «___» _____ 19___ года, адрес места жительства
_____,
паспортные данные: _____
_____.

_____ _____
(подпись) (ф., и., о. кандидата)

«___» _____ 200___ г.

[1] Аналогичное заявление подается зарегистрированным кандидатом в участковую избирательную комиссию с указанием номера участковой избирательной комиссии

ОБРАЗЕЦ № 2

В окружную избирательную комиссию одномандатного избирательного округа №___ по выборам депутатов Пермской городской Думы пятого созыва, или иную комиссию, на которую возложены полномочия окружной избирательной комиссии[2]

_____

(Ф., и., о.,

_____

дата рождения,

_____

основное место работы или службы - род

_____

занятий, занимаемая должность,

_____

(адрес места жительства, контактные телефоны)

_____

_____

_____

Образование: _____

Паспортные данные:_____

(серия, номер, кем и когда выдан)

_____

Гражданство _____

ЗАЯВЛЕНИЕ

В соответствии с ч. 14 ст. 22 Закона Пермского края «О выборах депутатов представительных органов муниципальных образований в Пермском крае»

я,_____

(фамилия, имя, отчество)

даю согласие на назначение меня членом окружной избирательной комиссии одномандатного избирательного округа № ___ , или иной комиссии на которую возложены полномочия ОИК с правом совещательного голоса, выдвинутым кандидатом в депутаты Пермской городской Думы пятого созыва по одномандатному избирательному округу № _____

_____

(фамилия, имя, отчество кандидата)

Подтверждаю, что я не подпадаю под ограничения, установленные пунктом 21.1 статьи 29 Федерального закона «Об основных гарантиях избирательных прав и права на участие в референдуме граждан Российской Федерации».

_____ _____

(подпись) *(ф., и., о.)*

«___» _____ 200___ г.

[2] Аналогичное заявление подается в участковую избирательную комиссию с указанием номера участковой избирательной комиссии

ОБРАЗЕЦ № 3

В избирательную комиссию города Перми

от избирательного объединения

_____

(наименование избирательного объединения)

выдвинувшего зарегистрированного кандидата в депутаты Пермской городской Думы пятого созыва по одномандатному избирательному округу № _____

_____

(Ф.И.О. зарегистрированного кандидата)

ЗАЯВЛЕНИЕ

В соответствии с ч. 14 ст. 22 закона Пермского края «О выборах депутатов представительных органов муниципальных образований в Пермском крае» избирательное объединение _____

_____

(наименование избирательного объединения)

выдвинувшее _____

(фамилия, имя, отчество кандидата)

кандидатом в депутаты Пермской городской Думы пятого созыва по одномандатному избирательному округу № _____, назначает членом избирательной комиссии города Перми с правом совещательного голоса

_____

(фамилия, имя, отчество)

дата рождения «___» _____ 19___ года, адрес места жительства

_____,

паспортные данные: _____

_____

_____

_____ _____

(подпись) *Ф.И.О. руководителя (уполномоченного представителя) избирательного объединения*

«___» _____ 200_____ г.

ОБРАЗЕЦ № 4

В избирательную комиссию города Перми

_____
(Ф., и., о.,
_____
дата рождения,
_____
основное место работы или службы - род
_____
занятий, занимаемая должность,
_____
(адрес места жительства, контактные телефоны)
_____
_____
_____

Образование: _____
Паспортные данные:_____
(серия, номер, кем и когда выдан)
_____
Гражданство _____

ЗАЯВЛЕНИЕ

В соответствии с ч. 14 ст. 22 Закона Пермского края «О выборах депутатов представительных органов муниципальных образований в Пермском крае»

я, _____
(фамилия, имя, отчество)
даю согласие на назначение меня членом избирательной комиссии города Перми с правом совещательного голоса, от избирательного объединения _____
(наименование избирательного объединения)
Выдвинувшего зарегистрированного кандидата в депутаты Пермской городской Думы пятого созыва по одномандатному избирательному округу № _____ _____
(фамилия, имя, отчество кандидата)

Подтверждаю, что я не подпадаю под ограничения, установленные пунктом 21.1 статьи 29 Федерального закона «Об основных гарантиях избирательных прав и права на участие в референдуме граждан Российской Федерации».

_____ _____
(подпись) *(ф., и., о.)*
«___» _____ 200___ г.

ИЗБИРАТЕЛЬНАЯ КОМИССИЯ ГОРОДА ПЕРМИ

Ул. Ленина, 23, г. Пермь, 614000. Тел. (342) 212-76-70, факс 212-76-70
E-mail: gik@perm.permregion.ru, http://www.duma.perm.ru
ОКПО 55039064, ОГРН 1045900070171, ИНН 5902292583

Решение № 40/10

г. Пермь 17.12.2010 г.

О форме документов, необходимых для назначения и регистрации доверенных лиц

В соответствии со ст. 43 Федерального закона «Об основных гарантиях прав и права на участие в референдуме граждан Российской Федерации», ст. 41 закона Пермского края «О выборах депутатов представительных органов муниципальных образований в Пермском крае»,

Комиссия решила:

1. Утвердить примерные формы документов, необходимых для назначения и регистрации доверенных лиц кандидатов в депутаты Пермской городской Думы пятого созыва согласно приложению.
2. Рекомендовать окружным избирательным комиссиям или иным комиссиям, на которые возложены полномочия ОИК использовать примерные формы в работе.
3. Направить настоящее решение в окружные избирательные комиссии или иные комиссии, на которые возложены полномочия ОИК.
4. Разместить решение на сайте Пермской городской Думы пятого созыва в разделе «Избирательная комиссия».
5. Контроль за исполнением настоящего решения возложить на секретаря избирательной комиссии города Перми Е.Е. Фагмиеву.

Председатель комиссии М.И. Ощепкова

Секретарь комиссии Е.Е. Фагмиева

Приложение
к решению избирательной комиссии
города Перми от 17.12.2010 г. № 40/10

Формы документов
по назначению доверенных лиц

1. Образец № 1 – заявление кандидата в ОИК или иную комиссию, на которую возложены полномочия ОИК одномандатного избирательного округа № ____ о представлении на регистрацию доверенных лиц;
2. Образец № 2 – список доверенных лиц (приложение к заявлению о назначении доверенных лиц);
3. Образец № 3 – заявление о согласии быть доверенным лицом кандидата;
4. Образец № 4 – заявление избирательного объединения в ОИК или иную комиссию, на которую возложены полномочия ОИК одномандатного избирательного округа № ____ о представлении на регистрацию доверенных лиц;
5. Образец № 5 – список доверенных лиц назначенных избирательным объединением (приложение к заявлению о назначении доверенных лиц);
6. Образец № 6 – заявление о согласии быть доверенным лицом избирательного объединения;
7. Образец № 7 – решение комиссии о регистрации доверенных лиц.

ОБРАЗЕЦ № 1

В окружную избирательную комиссию или иную комиссию, на которую возложены полномочия ОИК одномандатного избирательного округа №____

от кандидата в депутаты Пермской городской Думы пятого созыва по одномандатному избирательному округу № _____

_____

(Ф., И., О. кандидата)

ЗАЯВЛЕНИЕ

В соответствии со ст. 41 Закона Пермского края «О выборах депутатов представительных органов муниципальных образований в Пермском крае»

я, _____,

(фамилия, имя, отчество кандидата)

кандидат в депутаты Пермской городской Думы пятого созыва по выборам депутатов Пермской городской Думы пятого по одномандатному избирательному округу № ____, представляю для регистрации назначенных мною **доверенных лиц**.

Список доверенных лиц и их заявления о согласии осуществлять указанную деятельность прилагаются.

Приложение: на ____ л.

_____ _____

(подпись) *(фамилия, имя, отчество)*

«____»_____ 200___ года

ОБРАЗЕЦ № 2

Приложение к заявлению

о назначении доверенных лиц

СПИСОК ДОВЕРЕННЫХ ЛИЦ

кандидата в депутаты Пермской городской Думы пятого созыва

по одномандатному избирательному округу № ____

_____,

(фамилия, имя, отчество кандидата)

№ п/п	Фамилия, имя, отчество	Дата рождения	Серия, номер и дата выдачи паспорта или документа, заменяющего паспорт гражданина	Основное место работы или службы и занимаемая должность (в случае отсутствия основного места работы или службы - род занятий)	Адрес места жительства	Телефон
1	2	3	4	5	6	7
1.						

_____ _____

(подпись) (фамилия, имя, отчество кандидата)

«____» _____ 200____ г.

ОБРАЗЕЦ № 3

Кандидату в депутаты Пермской городской Думы пятого созыва по одномандатному избирательному округу № ____

_____

(фамилия, имя, отчество кандидата)

от _____

(фамилия, имя, отчество доверенного лица)

_____

(дата рождения, адрес места жительства, серия, номер

_____

и дата выдачи паспорта или документа, заменяющего

_____

паспорт гражданина, основное место работы или службы

_____

и занимаемая должность (в случае отсутствия основного

_____

места работы или службы - род занятий)

ЗАЯВЛЕНИЕ

В соответствии с ст. 41 Закона Пермского края «О выборах депутатов представительных органов муниципальных образований в Пермском крае» я, _____,

(фамилия, имя, отчество)

даю согласие быть Вашим доверенным лицом.

Подтверждаю, что я не подпадаю под действие п. 2 ст. 41 закона Пермского края «О выборах депутатов представительных органов муниципальных образований в Пермском крае».

_____ _____

(подпись) *(фамилия, имя, отчество)*

« ____ « _____ 200___ г.

ОБРАЗЕЦ № 4

В окружную избирательную комиссию или иную комиссию, на которую возложены полномочия ОИК одномандатного избирательного округа №____

от избирательного объединения

_____,

(*наименование избирательного объединения)*

_____,

выдвинувшего кандидата в депутаты Пермской городской Думы пятого созыва по одномандатному избирательному округу № _____

_____

(Ф., И., О. кандидата)

ЗАЯВЛЕНИЕ

В соответствии со ст. 41 Закона Пермского края «О выборах депутатов представительных органов муниципальных образований в Пермском крае»

_____,

(наименование избирательного объединения)

выдвинувшего кандидата в депутаты Пермской городской Думы пятого созыва по выборам депутатов Пермской городской Думы пятого по одномандатному избирательному округу № ____, представляет для регистрации назначенных **доверенных лиц**.

Список доверенных лиц и их заявления о согласии осуществлять указанную деятельность прилагаются.

Приложение: на ____ л.

_____ _____
(подпись) *(фамилия, имя, отчество руководителя избирательного объединения или уполномоченного представителя)*

«____»_____ 200___ года

ОБРАЗЕЦ № 5
Приложение к заявлению
о назначении доверенных лиц

СПИСОК ДОВЕРЕННЫХ ЛИЦ

назначенных избирательным объединением _____
(наименование избирательного объединения)
выдвинувшим зарегистрированного кандидата в депутаты Пермской городской Думы
пятого созыва по одномандатному избирательному округу № ____
_____,
(фамилия, имя, отчество кандидата)

№ п/п	Фамилия, имя, отчество	Дата рождения	Серия, номер и дата выдачи паспорта или документа, заменяющего паспорт гражданина	Основное место работы или службы и занимаемая должность (в случае отсутствия основного места работы или службы - род занятий)	Адрес места жительства	Телефон
1	2	3	4	5	6	7
1.						

_____ _____
(подпись) *(Ф.,И.,О. руководителя избирательного объединения или уполномоченный представитель избирательного объединения)*

«____» _____ 200____ г.

ОБРАЗЕЦ № 6

В избирательное объединение

_____

(*наименование избирательного объединения)*

_____,

выдвинувшее кандидата

от_____

(Ф., И., О. доверенного лица)

ЗАЯВЛЕНИЕ

В соответствии с ч. 1 ст. 41 закона Пермского края «О выборах депутатов представительных органов муниципальных образований в Пермском крае» я, _____,

(фамилия, имя, отчество)

дата рождения «_____» _____19____ года, даю согласие быть **доверенным лицом избирательного объединения** _____,

(наименование избирательного объединения)

_____

выдвинувшего кандидатом в депутаты Пермской городской Думы пятого созыва по одномандатному избирательному округу № _____ _____

(фамилия, имя, отчество кандидата)

Подтверждаю, что я не подпадаю под действие п. 2 ст. 41 закона Пермского края «О выборах депутатов представительных органов муниципальных образований в Пермском крае».

_____ _____

(подпись) *(фамилия, имя, отчество)*

«____»_____ 200____ года

ОБРАЗЕЦ № 7

Выборы депутатов Пермской городской Думы пятого созыва
13 марта 2010 года
Окружная избирательная комиссия
одномандатного избирательного округа № ____

Решение № ____
о регистрации доверенных лиц

г. Пермь «___» _____201___ г.

В соответствии с ч. 13 ст. 41 закона Пермского края «О выборах депутатов представительных органов муниципальных образований в Пермском крае»,

Комиссия решила:

1. Зарегистрировать

_____

(фамилия, имя, отчество доверенного лица)

_____

(фамилия, имя, отчество доверенного лица) _____
(фамилия, имя, отчество доверенного лица) _____
(фамилия, имя, отчество доверенного лица) _____
(фамилия, имя, отчество доверенного лица) _____

в качестве доверенных лиц кандидата (или избирательного объединения) _____

_____

(фамилия, имя, отчество кандидата

_____

или наименование избирательного объединения)

2. Выдать лицам, указанным в п. 1 настоящего решения удостоверения доверенных лиц.

Председатель комиссии _____ _____
(подпись) *(ф.и.о)*

МП

Секретарь комиссии _____ _____
(подпись) *(ф.и.о)*

ИЗБИРАТЕЛЬНАЯ КОМИССИЯ ГОРОДА ПЕРМИ

Ул. Ленина, 23, г. Пермь, 614000. Тел. (342) 212-76-70, факс 212-76-70
E-mail: gik@perm.permregion.ru, http://www.duma.perm.ru
ОКПО 55039064, ОГРН 1045900070171, ИНН 5902292583

Решение № 41/10

г. Пермь 17.12.2010 г.

О форме и описании нагрудного знака члена избирательной комиссии с правом совещательного голоса и наблюдателя, присутствующих при голосовании и подсчете голосов

На основании п.п. «ж» пункта 9 статьи 30 Федерального закона «Об основных гарантиях избирательных прав и права на участие в референдуме граждан Российской Федерации», части 8 статьи 23 закона Пермского края «О выборах депутатов представительных органов муниципальных образований в Пермском крае»,

Комиссия решила:

1. Установить форму и описание нагрудного знака члена избирательной комиссии с правом совещательного голоса и наблюдателя, присутствующих при голосовании и подсчете голосов избирателей в избирательных комиссиях при проведении выборов депутатов Пермской городской Думы пятого созыва согласно приложению.
2. Направить настоящее решение в территориальные избирательные комиссии административных районов города Перми.
3. Разместить настоящее решение на сайте Пермской городской Думы в разделе «Избирательная комиссия» и на стенде избирательной комиссии города Перми.
4. Возложить контроль за исполнением настоящего решения на секретаря комиссии Фагмиеву Е.Е.

Председатель комиссии М.И. Ощепкова

Секретарь комиссии Е.Е. Фагмиева

Приложение
к решению избирательной комиссии
города Перми от 17.12.2010г. № 41/10

О форме и описании нагрудного знака члена избирательной комиссии с правом совещательного голоса и наблюдателя, присутствующих при голосовании и подсчете голосов избирателей в избирательных комиссиях при проведении выборов депутатов Пермской городской Думы пятого созыва

Назначение нагрудного знака члена избирательной комиссии с правом совещательного голоса и наблюдателя – помочь членам участковой избирательной комиссии, другим присутствующим лицам, оперативно определить статус лица как члена избирательной комиссии с правом совещательного голоса либо наблюдателя.

Нагрудный знак не является документом, заменяющим документ о назначении члена избирательной комиссии с правом совещательного голоса либо направления наблюдателя, а также не является документом, удостоверяющим личность.

Нагрудный знак представляет собой прямоугольную карточку размером не более 85 х 60 мм, изготовленную из плотной бумаги белого цвета.

Текст наносится машинописным, рукописным либо комбинированным способом. В случае использования машинописного способа слова «НАБЛЮДАТЕЛЬ», «ЧЛЕН ИЗБИРАТЕЛЬНОЙ КОМИССИИ С ПРАВОМ СОВЕЩАТЕЛЬНОГО ГОЛОСА», фамилия обладателя нагрудного знака, а также фамилия кандидата (краткое наименование иного субъекта), направившего его в избирательную комиссию, набирается черным шрифтом размером не более 18 пунктов черного цвета, остальной текст – черным шрифтом размером не более 14 пунктов. На карточке может быть также указан номер избирательного участка (наименование избирательной комиссии), на который направлен обладатель нагрудного знака. Нагрудный знак оснащается приспособлением для ношения его на груди.

Член _____
(наименование избирательной комиссии)
с правом совещательного голоса
_____
ф.и.о.
назначен
_____
указывается субъект, назначивший данного
_____
члена комиссии с правом совещательного голоса

Наблюдатель
_____
ф.и.о.
направлен
_____
указывается субъект, назначивший наблюдателя
_____
_____
номер избирательного участка

При использовании предлагаемой формы линейки и текст под ними могут не воспроизводиться.

ИЗБИРАТЕЛЬНАЯ КОМИССИЯ ГОРОДА ПЕРМИ

Ул. Ленина, 23, г. Пермь, 614000. Тел. (342) 212-76-70, факс 212-76-70
E-mail: gik@perm.permregion.ru, http://www.duma.perm.ru
ОКПО 55039064, ОГРН 1045900070171, ИНН 5902292583

Решение № 42/10

г. Пермь 17.12.2010 г.

Об уполномоченных представителях по финансовым вопросам

На основании пункта 3 статьи 58 Федерального закона № 67-ФЗ «Об основных гарантиях избирательных прав и права на участие в референдуме граждан Российской Федерации», части 2 статьи 57 Закона Пермского края № 525-ПК «О выборах депутатов представительных органов муниципальных образований в Пермском крае»,

комиссия РЕШИЛА:

1. Утвердить порядок назначения и регистрации уполномоченных представителей кандидата по финансовым вопросам, согласно приложению.
2. Направить настоящее решение в территориальные избирательные комиссии административных районов города Перми.
3. Разместить настоящее решение на сайте Пермской городской Думы в разделе «Избирательная комиссия».
4. Контроль за исполнением настоящего решения возложить на Алаева И.Ю. – заместителя председателя комиссии.

Председатель комиссии М.И.Ощепкова

Секретарь комиссии Е.Е.Фагмиева

Приложение к решению
избирательной комиссии города Перми
от 17.12.2010 г. № 42/10

Порядок назначения и регистрации уполномоченных представителей кандидата по финансовым вопросам

Кандидат, выдвинутый по одномандатному избирательному округу, вправе назначить уполномоченных представителей по финансовым вопросам.

Уполномоченный представитель кандидата по финансовым вопросам осуществляет свои полномочия на основании выданной кандидатом нотариально удостоверенной доверенности, в которой указываются:

· фамилия, имя, отчество,
· дата рождения,
· серия, номер и дата выдачи паспорта или документа, заменяющего паспорт гражданина,
· адрес места жительства,
· перечень полномочий уполномоченного представителя по финансовым вопросам.

Регистрация уполномоченного представителя кандидата по финансовым вопросам производится окружной избирательной комиссией соответствующего избирательного округа (или иной комиссией, на которую возложены полномочия ОИК) на основании:

1. письменного заявления кандидата о назначении уполномоченного представителя по финансовым вопросам *(образец № 1)*;
2. письменного согласия гражданина быть уполномоченным представителем кандидата по финансовым вопросам *(образец № 2)*;

3. нотариально удостоверенной доверенности;

4. предъявления паспорта или документа, заменяющего паспорт гражданина.

Срок полномочий уполномоченного представителя кандидата по финансовым вопросам начинается со дня его регистрации и истекает через 60 дней со дня голосования, а в случае, если в соответствии с Федеральным законом, Законом Пермского края ведется судебное разбирательство, - со дня, следующего за днем вступления в законную силу судебного решения.

При назначении уполномоченного представителя по финансовым вопросам кандидат может передать ему следующие полномочия:

· открытие специального избирательного счета;

· распоряжение средствами избирательного фонда;

· учет средств избирательного фонда;

· контроль за поступлением средств в избирательный фонд и их расходованием;

· право подписи на расчетных документах;

· составление первого и итогового финансовых отчетов;

· иные полномочия (при необходимости).

Кандидат вправе в любое время прекратить полномочия своего уполномоченного представителя по финансовым вопросам, письменно известив его об этом и представив письменное заявление в избирательную комиссию, зарегистрировавшую этого уполномоченного представителя *(образец № 3)*. Копия указанного заявления одновременно направляется кандидатом в филиал (внутреннее структурное подразделение филиала) Западно - Уральского банка Сбербанка Российской Федерации, где кандидат открыл специальный избирательный счет для формирования своего избирательного фонда.

Регистрация вновь назначенного уполномоченного представителя кандидата по финансовым вопросам осуществляется в порядке, предусмотренном настоящей частью.

Образец № 1
к Порядку назначения и регистрации
уполномоченных представителей кандидата
по финансовым вопросам

В окружную избирательную комиссию одномандатного избирательного округа № _____,
(или иную комиссию, на которую возложены полномочия окружной избирательной комиссии)

кандидата в депутаты Пермской городской Думы пятого созыва по одномандатному избирательному округу № _____

_____
(фамилия, имя, отчество)

Заявление.

На основании части 2 статьи 57 Закона Пермского края № 525-ПК «О выборах депутатов представительных органов муниципальных образований в Пермском крае» назначаю _____
(фамилия, имя, отчество)
«_____» _____ 19_____ года рождения, паспорт _____
_____,
(серия, номер и дата выдачи паспорта или документа, заменяющего паспорт гражданина)
проживающего по адресу: _____
(адрес места жительства)
уполномоченным представителем по финансовым вопросам.

Заявление _____
(фамилия, имя, отчество уполномоченного представителя по финансовым вопросам)

о согласии быть уполномоченным представителем по финансовым вопросам прилагается.

«_____» _____ 201___ г. _____ _____
(подпись) *(фамилия И., О. кандидата)*

Образец № 2
к Порядку назначения и регистрации
уполномоченных представителей кандидата
по финансовым вопросам

Кандидату в депутаты Пермской городской Думы пятого созыва по одномандатному избирательному округу № _____

_____
(фамилия, имя, отчество)

_____
(фамилия, имя, отчество уполномоченного представителя
_____
по финансовым вопросам)

Заявление.

Я _____
(фамилия, имя, отчество уполномоченного представителя по финансовым вопросам)
«_____» _____ 19_____ года рождения, паспорт _____
_____,
(серия, номер и дата выдачи паспорта или документа, заменяющего паспорт гражданина)
проживающий (-ая) по адресу: _____
(адрес места жительства)
даю согласие быть уполномоченным представителем по финансовым вопросам _____
_____.
(фамилия, имя, отчество кандидата)

«_____» _____ 201___ г. _____ _____
(подпись) *(фамилия И., О. уполномоченного представителя по финансовым вопросам)*

Образец № 3
к Порядку назначения и регистрации
уполномоченных представителей кандидата
по финансовым вопросам

В окружную избирательную комиссию одномандатного избирательного округа № _____,
(или иную комиссию, зарегистрировавшую уполномоченного представителя по финансовым вопросам)

кандидата в депутаты Пермской городской Думы пятого созыва по одномандатному избирательному округу № _____

_____
(фамилия, имя, отчество)

Заявление[1].

На основании части 2 статьи 57 Закона Пермского края № 525-ПК «О выборах депутатов представительных органов муниципальных образований в Пермском крае» **прекращаю полномочия** _____
_____
(фамилия, имя, отчество уполномоченного представителя по финансовым вопросам)

[1] Копия указанного заявления одновременно направляется кандидатов в филиал (внутреннее структурное подразделение филиала) Западно - Уральского банка Сбербанка Российской Федерации

«_____» _____ 19_____ года рождения, паспорт _____
_____,
(серия, номер и дата выдачи паспорта или документа, заменяющего паспорт гражданина)
проживающего по адресу: _____
(адрес места жительства)

как **уполномоченного представителя по финансовым вопросам**.

«_____» _____ 201___ г. _____ _____
(подпись) *(фамилия И., О. кандидата)*

ИЗБИРАТЕЛЬНАЯ КОМИССИЯ ГОРОДА ПЕРМИ

Ул. Ленина, 23, г. Пермь, 614000. Тел. (342) 212-76-70, факс 212-76-70
E-mail: gik@perm.permregion.ru, http://www.duma.perm.ru
ОКПО 55039064, ОГРН 1045900070171, ИНН 5902292583

Решение № 47/10

г. Пермь 17.12.2010 г.

Об определении членов избирательной комиссии города Перми для присутствия на мероприятиях региональных отделений политических партий

В связи с подготовкой и проведением выборов депутатов Пермской городской Думы пятого созыва, проведением мероприятий региональных отделений политических партий, на которых будет производиться выдвижение кандидатов в депутаты Пермской городской Думы пятого созыва,

Комиссия решила:

1. Определить следующих членов избирательной комиссии города Перми для присутствия на мероприятиях региональных отделений политических партий по выдвижению кандидатов в депутаты Пермской городской Думы пятого созыва:
- Бритвин С.Ю.,
- Дифенбах А.В.,
- Набатова Е.В.,
- Коксанова И.А.,
- Кошкина М.А.

2. Разместить настоящее решение на сайте Пермской городской Думы в разделе «Избирательная комиссия».
3. Контроль за исполнением данного решения возложить на секретаря комиссии Фагмиеву Е.Е.

Председатель комиссии М.И. Ощепкова

Секретарь комиссии Е.Е. Фагмиева

Обращение к организациям телерадиовещания, редакциям периодических печатных изданий

В соответствии с частью 6 статьи 49 закона Пермского края «О выборах депутатов представительных органов муниципальных образований в Пермском крае», при проведении выборов депутатов Пермской городской Думы пятого созыва, соответствующие организации телерадиовещания и редакции периодических печатных изданий не позднее чем через 30 дней со дня официального опубликования (публикации) решения о назначении выборов должны опубликовать сведения о размере (в валюте Российской Федерации) и других условиях оплаты эфирного времени, печатной площади

и в этот же срок представить в избирательную комиссию, организующую выборы, вместе с уведомлением о готовности предоставить эфирное время, печатную площадь для проведения предвыборной агитации.

В связи с этим, Избирательная комиссия города Перми в срок до 20 января 2011 года принимает от организаций телерадиовещания и редакций периодических печатных изданий уведомления о готовности предоставить эфирное время, печатную площадь для проведения предвыборной агитации на выборах депутатов Пермской городской Думы пятого созыва. Приложением к указанному уведомлению является экземпляр газеты, в которой указаны сведения о размере и других условиях оплаты эфирного времени, печатной площади.

Обращение к организациям, индивидуальным предпринимателям, выполняющим работы или оказывающим услуги по изготовлению печатных агитационных материалов

В соответствии с частью 2 статьи 53 закона Пермского края «О выборах депутатов представительных органов муниципальных образований в Пермском крае», организации, индивидуальные предприниматели, выполняющие работы или оказывающие услуги по изготовлению печатных агитационных материалов обязаны обеспечить равные условия оплаты изготовления этих материалов. Сведения о размере (в валюте Российской Федерации) и других условиях оплаты работ или услуг указанных организаций, индивидуальных предпринимателей по изготовлению печатных агитационных материалов должны быть опубликованы соответствующей организацией, соответствующим индивидуальным предпринимателем не позднее чем через 30 дней со дня официального опубликования (публикации) решения о назначении выборов. Организации, индивидуальные предприниматели, не выполнившие данных требований, не вправе выполнять работы или оказывать услуги по изготовлению печатных агитационных материалов.

В связи с этим, Избирательная комиссия города Перми в срок до 20 января 2011 года принимает от организаций, индивидуальных предпринимателей, выполняющих работы или оказывающих услуги по изготовлению печатных агитационных материалов уведомление с опубликованными сведениями о размере и другими условиями оплаты работ или услуг по изготовлению печатных агитационных материалов.

АДМИНИСТРАЦИЯ ГОРОДА ПЕРМИ

ДЕПАРТАМЕНТ ПЛАНИРОВАНИЯ И РАЗВИТИЯ ТЕРРИТОРИИ ГОРОДА ПЕРМИ

ЗАКЛЮЧЕНИЕ № 92
о результатах публичных слушаний по проекту планировки (в части установления красных линий) и проекта межевания территории, ограниченной ул.Революции, ул.Механошина, ул.Камчатовской, ул.Краснофлотской, ул.Куйбышева, ул.Глеба Успенского, ул.Седова, ул.Нестерова, ул.Белинского, ул.Пионерской, ул.Полины Осипенко, Комсомольским проспектом Свердловского района города Перми

Настоящее заключение подготовлено департаментом планирования и развития территории города Перми по результатам публичных слушаний по проекту планировки (в части установления красных линий) и проекту межевания территории, ограниченной ул.Революции, ул.Механошина, ул.Камчатовской, ул.Краснофлотской, ул.Куйбышева, ул.Глеба Успенского, ул.Седова, ул.Нестерова, ул.Белинского, ул.Пионерской, ул.Полины Осипенко, Комсомольским проспектом Свердловского района города Перми. Публичные слушания были назначены на основании статьи 46 Градостроительного кодекса Российской Федерации, статьи 28 Федерального закона от 06.10.2003 № 131-ФЗ «Об общих принципах организации местного самоуправления Российской Федераций» и муниципального контракта от 03.07.2008 № 133 (постановление от 15.11.2010 № 198).

Постановление Главы города Перми о назначении публичных слушаний с оповещением о времени и месте проведения публичных слушаний было опубликовано в печатном средстве массовой информации «Официальный бюллетень органов местного самоуправления муниципального образования город Пермь» от 19 ноября 2010 г. № 88.

В адрес заинтересованных лиц территориальным оргкомитетом при администрации Свердловского района города Перми были направлены сообщения с информацией о месте, дате и времени проведения публичных слушаний.

В целях обеспечения возможности ознакомления заинтересованных лиц с проектом межевания территории, ограниченной ул.Революции, ул.Механошина, ул.Камчатовской, ул.Краснофлотской, ул.Куйбышева, ул.Глеба

Успенского, ул.Седова, ул.Нестерова, ул.Белинского, ул.Пионерской, ул.Полины Осипенко, Комсомольским проспектом Свердловского района города Перми территориальный оргкомитет при администрации Свердловского района города Перми совместно с ООО «Кадастровое бюро» разместили экспозицию в холле здания администрации Свердловского района города Перми. Материалы экспозиции были представлены в виде проекта планировки (в части установления красных линий), проекта межевания с экспликациями и дополнительной информации поясняющего характера.

Тема публичных слушаний и вопросы, выносимые на обсуждение, отражены в протоколе публичных слушаний.

Публичные слушания состоялись 08.12.2010 года в актовом зале администрации Свердловского района по ул.Сибирской,58. На обсуждении по проекту межевания территории, ограниченной ул.Революции, ул.Механошина, ул.Камчатовской, ул.Краснофлотской, ул.Куйбышева, ул.Глеба Успенского, ул.Седова, ул.Нестерова, ул.Белинского, ул.Пионерской, ул.Полины Осипенко, Комсомольским проспектом Свердловского района города Перми принимали участие представители собственники жилых и нежилых помещений многоквартирных домов, разработчики проекта, представители администрации Свердловского района города Перми.

Публичные слушания проведены в соответствии с действующим законодательством и нормативными правовыми актами города Перми.

В ходе обсуждения поступали предложения:

- об изменении конфигурации земельных участков по ул.Краснофлотской,38, 40. Данное предложение учтено проектом межевания;

- об изменении конфигурации земельного участка по ул.Краснофлотской,40а. Данный земельный участок стоит на Государственном кадастровом учете, его площадь и границы соответствует материалам межевания;

- об объединении земельных участков по ул.Краснофлотской,18. Внесение изменений невозможно, поскольку земельные участки стоят на Государственном кадастровом учете.

- об исключении земельного участка по ул.Краснофлотской,33. Внесение изменений невозможно, поскольку через данный земельный участок осуществляется доступ к земельному участку по ул.Седова,22;

- о разделе земельного участка, расположенного внутри квартала между жилыми домами по ул.Пионерской,12, ул.Полины Осипенко,56 и Комсомольским проспектом,69. Данный земельный участок в проекте межевания оставлен без изменения;

- об исключении земельного участка по ул.Краснофлотской,18. Внесение изменений невозможно, поскольку данный земельный участок стоит на Государственном кадастровом учете по результатам межевания, его площадь и границы соответствует материалам межевания;

- об уточнении площади земельного участка по ул.Краснофлотской под индивидуальными гаражами. Данное предложение учтено проектом межевания, земельный участок оставлен в прежних границах, также сформирован дополнительный земельный участок под объекты недвижимости.

Также на все вопросы даны мотивированные ответы и пояснения.

С учетом имеющихся и представленных территориальным оргкомитетом при администрации Свердловского района города Перми документов, департаментом планирования и развития территории города Перми после корректировки проекта будут направлены документы главе администрации города Перми для принятия решения об утверждении представленного на публичные проекта межевания территории, ограниченной ул.Революции, ул.Механошина, ул.Камчатовской, ул.Краснофлотской, ул.Куйбышева, ул.Глеба Успенского, ул.Седова, ул.Нестерова, ул.Белинского, ул.Пионерской, ул.Полины Осипенко, Комсомольским проспектом Свердловского района города Перми.

г. Пермь

И З В Е Щ Е Н И Е
о проведении открытого конкурса «По отбору аудиторской организации для осуществления обязательного ежегодного аудита бухгалтерской (финансовой) отчетности муниципального унитарного предприятия «Пермгорэлектротранс» (МУП «Пермгорэлектротранс») за 2010 год

МУП «Пермгорэлектротранс» объявляет о проведении открытого конкурса по отбору аудиторской организации для осуществления обязательного ежегодного аудита бухгалтерской (финансовой) отчетности за 2010 год, который будет проводиться в здании МУП «Пермгорэлектротранс» по адресу: 614060, г. Пермь, ул. Уральская, 108 А, каб. 309 (кабинет заместителя генерального директора по финансово-хозяйственной деятельности (главного бухгалтера).

В соответствии с требованиями Федерального закона от 30.12.2008 г. № 307-ФЗ «Об аудиторской деятельности», Федерального закона от 21.07.2005г. № 94-ФЗ «О размещении заказов на поставки товаров, выполнение работ, оказание услуг для государственных и муниципальных нужд» МУП «Пермгорэлектротранс» сообщает следующее:

1. Форма проведения конкурса – открытый конкурс

Наименование заказчика: Муниципальное унитарное предприятие «Пермгорэлектротранс» (сокращенное наименование - МУП «Пермгорэлектротранс»)

Место нахождения: Российская федерация, Пермский край, 614060, г. Пермь, ул. Уральская, 108А

Адрес электронной почты: e-mail: muppget @ mail.ru.

Номер контактного телефона: тел. (342) 212-94-66, факс (342) 260-42-05. Контактное лицо: Фортова Татьяна Александровна (зам.генерального директора по ФЭД (главный бухгалтер).

Предмет договора – оказание услуг на проведение аудиторской проверки бухгалтерской (финансовой) отчетности МУП «Пермгорэлектротранс» за 2010 год.

Начальная (максимальная) цена договора – 150 000 (Сто пятьдесят тысяч) рублей без учета НДС.

Время и место размещения извещения о проведении открытого конкурса:

24 декабря 2010 года:

-на официальном интернет-сайте муниципального образования город Пермь (**www.gorodperm.ru**),

- интернет -сайте «Госзаказ Пермского края»,

- в “Официальном бюллетене органов местного самоуправления муниципального образования город Пермь”.

Конкурсная документация направляется заинтересованным участникам конкурса в течение двух дней после получения МУП «Пермгорэлектротранс» письменного заявления на получение конкурсной документации.

Время проведения конкурса: 24 января 2011г. в 14 часов местного времени.

Место проведения конкурса: г. Пермь, ул. Уральская, 108 А, каб.309.

Порядок, дата начала и дата окончания подачи заявок:

Дата начала приема заявок: 24 декабря 2010г.

Место приема заявок: в здании МУП «Пермгорэлектротранс» по адресу: 614060, г. Пермь, ул. Уральская, 108 А, каб. 108.

Дата окончания подачи заявок : 14 часов местного времени **24 января 2011г.**

Дата и место вскрытия конвертов с заявками на участие в конкурсе: 24 января 2011г. в 14 часов по адресу: г. Пермь, ул. Уральская, 108 А, каб.309.

Департамент земельных отношений администрации города Перми в целях информирования населения и предотвращения нарушения их прав и законных интересов в соответствии со статьей 31 Земельного кодекса Российской Федерации оповещает о предстоящем предварительном согласовании места размещения объектов и последующем предоставлении земельных участков для строительства на территории города Перми

№	Застройщик	Наименование объекта	Адрес	Площадь, кв.м
1	Управление развития коммунальной инфраструктуры администрации города Перми	Газопровод для газификации жилых домов	Микрорайон Домостроительный Орджоникидзевского района	4940
2	Петров Александр Александрович	Комплекс учреждений культуры, искусства и спорта районного значения	ул.Лодыгина,42а в Свердловском районе	2969
3.	ООО «ИнвестСтройМаркет»	Трасса водопровода к комплексу жилых домов по ул.Космонавта Беляева,40б	ул.Космонавта Беляева в Индустриальном районе	Общая площадь земельных участков 1395, в том числе: № 1 – 970 № 2 – 425
	ООО «СЦС Совинтел»	Телефонная канализация для прокладки волоконно-оптического кабеля	шоссе Космонавтов в районе ул.Рабочей в Дзержинском районе	122

Указанная информация носит уведомительный характер и не ставит целью поиск иных лиц, заинтересованных в предоставлении земельного участка.

Тел. 212 72 06

Департамент земельных отношений администрации города Перми в целях информирования населения и предотвращения нарушения их прав и законных интересов в соответствии со статьей 31 Земельного кодекса Российской Федерации оповещает о предстоящем предварительном согласовании места размещения объектов и последующем предоставлении земельных участков для строительства на территории города Перми

№	Застройщик	Наименование объекта	Адрес	Площадь, кв.м
1	ЗАО «Фирма Уралгазсервис»	Газопровод к жилому массиву Серебряный бор»	ул.5-ая Линия в Мотовилихинском районе	979
2	МУ «Пермблагоустройство»	Ремонт автомобильной дороги по ул.Борчанинова	на участке от ул.Луначарского до ул.Пушкина	4726
3	ООО «Торговая компания «Виват»	Водопровод для водоснабжения реконструируемого ресторана «Горный хрусталь»	ул.Уральская,85	50
4	МУ «Пермская городская служба по организации содержания домашних животных»	Приют для содержания животных	ул.2-я Теплопроводная,3 в Индустриальном районе	5000

Указанная информация носит уведомительный характер и не ставит целью поиск иных лиц, заинтересованных в предоставлении земельного участка.

Тел. 212 72 06

Департамент земельных отношений администрации города Перми извещает о приеме заявлений о предоставлении в аренду земельных участков для индивидуального жилищного строительства

Кадастровый номер земельного участка	Площадь земельного участка (кв.м)	Адрес	Цель предоставления земельного участка
59:01:3812879:9	1200	ул.Наймушина,18 в Орджоникидзевском районе города Перми	Для строительства индивидуального жилого дома

Департамент имущественных отношений администрации города Перми извещает о проведении 02.03.2011 аукциона на право заключения договоров аренды муниципального имущества

Извещение о проведении аукциона на право заключения договоров аренды муниципального имущества

Лот №1

Организатор аукциона	Департамент имущественных отношений администрации города Перми. 614000, г.Пермь, ул.Сибирская,14. E-mail: torgi@perm.permregion.ru тел.212-77-24, 212-62-51 (отдел организации и проведения торгов).
Место расположения, описание и технические характеристики муниципального имущества, право на которое передается по договору аренды	Встроенные нежилые помещения общей площадью 31,8 кв.м на 1 этаже 9 этажного кирпичного жилого дома по адресу: г.Пермь, ул. Адмирала Ушакова, 55/1, объект обременен пользователем Общая арендуемая площадь 31,80 кв.м
Целевое назначение муниципального имущества, право на которое передается по договору аренды	Любой вид деятельности, не запрещенный действующим законодательством, в т. ч. общепит (при условии ограничения режима работы до 23 часов), за исключением игорного бизнеса
Начальная цена лота № 1	58 003,00 руб. (размер годовой арендной платы без учета НДС за встроенные нежилые помещения общей площадью 31,8 кв. м на 1 этаже 9 этажного кирпичного жилого дома по адресу: г. Пермь, ул. Адмирала Ушакова, 55/1), за 1 кв. м 152,00 руб./мес.

Срок действия договора аренды	5 лет с момента заключения
Срок, место и порядок предоставления документации об аукционе	После размещения на официальном сайте извещения о проведении аукциона организатор аукциона на основании заявления любого заинтересованного лица, поданного в письменной форме, в том числе в форме электронного документа, в течение двух рабочих дней с даты получения соответствующего заявления предоставляет такому лицу документацию об аукционе. Предоставление документации об аукционе до размещения на официальном сайте извещения о проведении аукциона не допускается.
Электронный адрес сайта в сети «Интернет», на котором размещена документация об аукционе	http://www.gorodperm.ru, раздел «Торговая площадка»/«Информация о торгах»/ «Аренда муниципального имущества».
Размер, порядок и сроки внесения платы за предоставление документации об аукционе	Предоставление документации об аукционе осуществляется без взимания платы.
Требование о внесении задатка	Размер задатка 11 601,00 руб. (20 % от начальной цены лота) Реквизиты счета для перечисления задатка: ИНН 5902502248, КПП 590201001 Департамент финансов администрации города Перми (департамент имущественных отношений администрации города Перми, л/с 04163010041), р/с 403 028 100 000 050 000 09 в РКЦ Пермь г.Пермь, БИК 045744000, ОКАТО 57401000000 Внесение задатка осуществляется безналичным платежом на указанные реквизиты для перечисления задатка в срок с 27.12.2010 по 21.02.2011. Назначение платежа - задаток для участия в аукционе 02.03.2011 по лоту № 1 (ул. Адмирала Ушакова, 55/1).
Срок, в течение которого организатор аукциона вправе отказаться от проведения аукциона	Не позднее чем за три дня до даты окончания срока подачи заявок на участие в аукционе. Извещение об отказе от проведения аукциона размещается на официальном сайте в течение одного дня с даты об отказе от проведения аукциона.
Участники аукциона	Юридические лица или физические лица, занимающиеся предпринимательской деятельностью без образования юридического лица, в том числе адвокаты, нотариусы.

Лот № 2

Организатор аукциона	Департамент имущественных отношений администрации города Перми. 614000, г.Пермь, ул.Сибирская,14. E-mail: torgi@perm.permregion.ru тел.212-77-24, 212-62-51 (отдел организации и проведения торгов).
Место расположения, описание и технические характеристики муниципального имущества, право на которое передается по договору аренды	Встроенные нежилые помещения на 1 этаже двухэтажного нежилого кирпичного здания, именуемый в дальнейшем «Объект» по адресу: г. Пермь, ул. Закамская, 22 общей площадью 120,30 кв. м (из них основной 34,10 кв. м), в т. ч 86,20 кв. м из общей площади Объекта сдаются Арендатору в совместное пользование с третьими лицами, что для целей исчисления арендной платы составляет 10,20 кв. м. Общая арендуемая площадь: 44,30 кв. м.
Целевое назначение муниципального имущества, право на которое передается по договору аренды	Любой вид деятельности, не запрещенный действующим законодательством, за исключением игорного бизнеса
Начальная цена лота № 2	21 796,00 руб. (размер годовой арендной платы без учета НДС за встроенные нежилые помещения общей арендуемой площадью 44,30 кв. м на 1 этаже двухэтажного нежилого кирпичного здания по адресу: г.Пермь, ул. Закамская, 22), за 1 кв. м 41,00 руб./мес.
Срок действия договора аренды	5 лет с момента заключения

Срок, место и порядок предоставления документации об аукционе Электронный адрес сайта в сети «Интернет», на котором размещена документация об аукционе Размер, порядок и сроки внесения платы за предоставление документации об аукционе	После размещения на официальном сайте извещения о проведении аукциона организатор аукциона на основании заявления любого заинтересованного лица, поданного в письменной форме, в том числе в форме электронного документа, в течение двух рабочих дней с даты получения соответствующего заявления предоставляет такому лицу документацию об аукционе. Предоставление документации об аукционе до размещения на официальном сайте извещения о проведении аукциона не допускается. http://www.gorodperm.ru, раздел «Торговая площадка»/«Информация о торгах»/ «Аренда муниципального имущества». Предоставление документации об аукционе осуществляется без взимания платы.
Требование о внесении задатка	Размер задатка 4 359,00 руб. (20 % от начальной цены лота) Реквизиты счета для перечисления задатка: ИНН 5902502248, КПП 590201001 Департамент финансов администрации города Перми (департамент имущественных отношений администрации города Перми, л/с 04163010041), р/с 403 028 100 000 050 000 09 в РКЦ Пермь г.Пермь, БИК 045744000, ОКАТО 57401000000 Внесение задатка осуществляется безналичным платежом на указанные реквизиты для перечисления задатка в срок с 27.12.2010 по 21.02.2011. Назначение платежа - задаток для участия в аукционе 02.03.2011 по лоту № 2 (ул. Закамская, 22).
Срок, в течение которого организатор аукциона вправе отказаться от проведения аукциона	Не позднее чем за три дня до даты окончания срока подачи заявок на участие в аукционе. Извещение об отказе от проведения аукциона размещается на официальном сайте в течение одного дня с даты об отказе от проведения аукциона.
Участники аукциона	Юридические лица или физические лица, занимающиеся предпринимательской деятельностью без образования юридического лица, в том числе адвокаты, нотариусы.

Лот № 3

Организатор аукциона	Департамент имущественных отношений администрации города Перми. 614000, г.Пермь, ул.Сибирская,14. E-mail: torgi@perm.permregion.ru тел.212-77-24, 212-62-51 (отдел организации и проведения торгов).
Место расположения, описание и технические характеристики муниципального имущества, право на которое передается по договору аренды	Встроенные нежилые помещения на 2 этаже двухэтажного нежилого кирпичного здания, именуемый в дальнейшем «Объект» по адресу: г. Пермь, ул. Закамская, 22 общей площадью 122,50 кв. м (из них основной 36,30 кв. м), в т. ч 86,20 кв. м из общей площади Объекта сдаются Арендатору в совместное пользование с третьими лицами, что для целей исчисления арендной платы составляет 10,90 кв. м. Общая арендуемая площадь составляет 47,20 кв. м.
Целевое назначение муниципального имущества, право на которое передается по договору аренды	Любой вид деятельности, не запрещенный действующим законодательством, за исключением игорного бизнеса
Начальная цена лота № 3	23 222,00 руб. (размер годовой арендной платы без учета НДС за встроенные нежилые помещения общей арендуемой площадью 47,20 кв. м на 2 этаже 2 этажного нежилого кирпичного здания по адресу: г.Пермь, ул. Закамская, 22), за 1 кв. м 41,00 руб./мес.
Срок действия договора аренды	5 лет с момента заключения

Срок, место и порядок предоставления документации об аукционе Электронный адрес сайта в сети «Интернет», на котором размещена документация об аукционе Размер, порядок и сроки внесения платы за предоставление документации об аукционе	После размещения на официальном сайте извещения о проведении аукциона организатор аукциона на основании заявления любого заинтересованного лица, поданного в письменной форме, в том числе в форме электронного документа, в течение двух рабочих дней с даты получения соответствующего заявления предоставляет такому лицу документацию об аукционе. Предоставление документации об аукционе до размещения на официальном сайте извещения о проведении аукциона не допускается. http://www.gorodperm.ru, раздел «Торговая площадка»/«Информация о торгах»/ «Аренда муниципального имущества». Предоставление документации об аукционе осуществляется без взимания платы.
Требование о внесении задатка	Размер задатка 4 644,00 руб. (20 % от начальной цены лота) Реквизиты счета для перечисления задатка: ИНН 5902502248, КПП 590201001 Департамент финансов администрации города Перми (департамент имущественных отношений администрации города Перми, л/с 04163010041), р/с 403 028 100 000 050 000 09 в РКЦ Пермь г.Пермь, БИК 045744000, ОКАТО 57401000000 Внесение задатка осуществляется безналичным платежом на указанные реквизиты для перечисления задатка в срок с 27.12.2010 по 21.02.2011. Назначение платежа - задаток для участия в аукционе 02.03.2011 по лоту № 3 (ул. Закамская, 22).
Срок, в течение которого организатор аукциона вправе отказаться от проведения аукциона	Не позднее чем за три дня до даты окончания срока подачи заявок на участие в аукционе. Извещение об отказе от проведения аукциона размещается на официальном сайте в течение одного дня с даты об отказе от проведения аукциона.
Участники аукциона	Юридические лица или физические лица, занимающиеся предпринимательской деятельностью без образования юридического лица, в том числе адвокаты, нотариусы.

Лот № 4

Организатор аукциона	Департамент имущественных отношений администрации города Перми. 614000, г.Пермь, ул.Сибирская,14. E-mail: torgi@perm.permregion.ru тел.212-77-24, 212-62-51 (отдел организации и проведения торгов).
Место расположения, описание и технические характеристики муниципального имущества, право на которое передается по договору аренды	Встроенные нежилые помещения на 1 этаже в пятиэтажном кирпичном жилом доме, именуемый в дальнейшем «Объект», расположенный по адресу: г. Пермь, ул. Капитана Пирожкова, 40 общей площадью 102,70 кв. м (из них основной 78,80 кв. м), в т. ч 23,90 кв. м из общей площади Объекта сдаются Арендатору в совместное пользование с третьими лицами, что для целей исчисления арендной платы составляет 14,20 кв. м. Общая арендуемая площадь: 93,00 кв. м.
Целевое назначение муниципального имущества, право на которое передается по договору аренды	Любой вид деятельности, не запрещенный действующим законодательством, в т. ч. общепит (при условии ограничения режима работы до 23 часов), за исключением игорного бизнеса
Начальная цена лота № 4	65 844,00 руб. (размер годовой арендной платы без учета НДС за встроенные нежилые помещения общей арендуемой площадью 93,0 кв.м на 1 этаже 5 этажного кирпичного жилого дома по адресу: г.Пермь, ул. Капитана Пирожкова, 40), за 1 кв. м 59,00 руб./мес.
Срок действия договора аренды	5 лет с момента заключения

Срок, место и порядок предоставления документации об аукционе	После размещения на официальном сайте извещения о проведении аукциона организатор аукциона на основании заявления любого заинтересованного лица, поданного в письменной форме, в том числе в форме электронного документа, в течение двух рабочих дней с даты получения соответствующего заявления предоставляет такому лицу документацию об аукционе. Предоставление документации об аукционе до размещения на официальном сайте извещения о проведении аукциона не допускается.
Электронный адрес сайта в сети «Интернет», на котором размещена документация об аукционе	http://www.gorodperm.ru, раздел «Торговая площадка»/«Информация о торгах»/ «Аренда муниципального имущества».
Размер, порядок и сроки внесения платы за предоставление документации об аукционе	Предоставление документации об аукционе осуществляется без взимания платы.
Требование о внесении задатка	Размер задатка 13 169,00 руб. (20 % от начальной цены лота) Реквизиты счета для перечисления задатка: ИНН 5902502248, КПП 590201001 Департамент финансов администрации города Перми (департамент имущественных отношений администрации города Перми, л/с 04163010041), р/с 403 028 100 000 050 000 09 в РКЦ Пермь г.Пермь, БИК 045744000, ОКАТО 57401000000 Внесение задатка осуществляется безналичным платежом на указанные реквизиты для перечисления задатка в срок с 27.12.2010 по 21.02.2011. Назначение платежа - задаток для участия в аукционе 02.03.2011 по лоту № 4 (ул. Капитана Пирожкова, 40).
Срок, в течение которого организатор аукциона вправе отказаться от проведения аукциона	Не позднее чем за три дня до даты окончания срока подачи заявок на участие в аукционе. Извещение об отказе от проведения аукциона размещается на официальном сайте в течение одного дня с даты об отказе от проведения аукциона.
Участники аукциона	Юридические лица или физические лица, занимающиеся предпринимательской деятельностью без образования юридического лица, в том числе адвокаты, нотариусы.

Лот № 5

Организатор аукциона	Департамент имущественных отношений администрации города Перми. 614000, г.Пермь, ул.Сибирская,14. E-mail: torgi@perm.permregion.ru тел.212-77-24, 212-62-51 (отдел организации и проведения торгов).
Место расположения, описание и технические характеристики муниципального имущества, право на которое передается по договору аренды	Встроенные нежилые помещения общей площадью 200,9 кв.м в подвале 5 этажного кирпичного жилого дома по адресу: г.Пермь, ул. Героев Хасана/Чкалова, 32/28 Общая арендуемая площадь 200,90 кв. м
Целевое назначение муниципального имущества, право на которое передается по договору аренды	Любой вид деятельности, не запрещенный действующим законодательством, в т. ч. общепит (при условии ограничения режима работы до 23 часов), за исключением игорного бизнеса
Начальная цена лота № 5	229 026,00 руб. (размер годовой арендной платы без учета НДС за встроенные нежилые помещения общей площадью 200,9 кв. м в подвале 5 этажного кирпичного жилого дома по адресу: г.Пермь, ул. Героев Хасана/Чкалова, 32/28), за 1 кв. м 95,00 руб./мес.
Срок действия договора аренды	5 лет с момента заключения
Срок, место и порядок предоставления документации об аукционе	После размещения на официальном сайте извещения о проведении аукциона организатор аукциона на основании заявления любого заинтересованного лица, поданного в письменной форме, в том числе в форме электронного документа, в течение двух рабочих дней с даты получения соответствующего заявления предоставляет такому лицу документацию об аукционе. Предоставление документации об аукционе до размещения на официальном сайте извещения о проведении аукциона не допускается.

Электронный адрес сайта в сети «Интернет», на котором размещена документация об аукционе Размер, порядок и сроки внесения платы за предоставление документации об аукционе	http://www.gorodperm.ru, раздел «Торговая площадка»/«Информация о торгах»/ «Аренда муниципального имущества». Предоставление документации об аукционе осуществляется без взимания платы.
Требование о внесении задатка	Размер задатка 45 805,00 руб. (20 % от начальной цены лота) Реквизиты счета для перечисления задатка: ИНН 5902502248, КПП 590201001 Департамент финансов администрации города Перми (департамент имущественных отношений администрации города Перми, л/с 04163010041), р/с 403 028 100 000 050 000 09 в РКЦ Пермь г.Пермь, БИК 045744000, ОКАТО 57401000000 Внесение задатка осуществляется безналичным платежом на указанные реквизиты для перечисления задатка в срок с 27.12.2010 по 21.02.03.2011. Назначение платежа - задаток для участия в аукционе 02.03.2011 по лоту № 5 (ул. Героев Хасана/Чкалова, 32/28).
Срок, в течение которого организатор аукциона вправе отказаться от проведения аукциона	Не позднее чем за три дня до даты окончания срока подачи заявок на участие в аукционе. Извещение об отказе от проведения аукциона размещается на официальном сайте в течение одного дня с даты об отказе от проведения аукциона.

Департамент имущественных отношений администрации города Перми
извещает о проведении 10.03.2011 аукциона
на право заключения договора аренды муниципального имущества

Извещения о проведении аукциона
на право заключения договора аренды муниципального имущества

Лот № 6

Организатор аукциона	Департамент имущественных отношений администрации города Перми 614000, г.Пермь, ул.Сибирская,14. E-mail: torgi@perm.permregion.ru тел.212-77-24, 212-62-51 (отдел организации и проведения торгов)
Место расположения, описание и технические характеристики муниципального имущества, право на которое передается по договору аренды	Встроенные нежилые помещения общей площадью 22,50 кв.м расположенные на 1 и 2 этажах 3 этажного нежилого кирпичного дома по адресу: г.Пермь, ул. Петропавловская, 185
Целевое назначение муниципального имущества, право на которое передается по договору аренды	Офис-склад
Начальная цена лота № 6	45 636 руб. (размер годовой арендной платы без учета НДС за встроенные нежилые помещения общей площадью 22,50 кв.м расположенные на 1 и 2 этажах 3 этажного нежилого кирпичного дома по адресу: г.Пермь, ул. Петропавловская, 185), за 1 кв. м 169,0 руб./мес.
Срок действия договора аренды	5 лет с момента заключения
Срок, место и порядок предоставления документации об аукционе	После размещения на официальном сайте извещения о проведении аукциона организатор аукциона на основании заявления любого заинтересованного лица, поданного в письменной форме, в том числе в форме электронного документа, в течение двух рабочих дней с даты получения соответствующего заявления предоставляет такому лицу документацию об аукционе. Предоставление документации об аукционе до размещения на официальном сайте извещения о проведении аукциона не допускается.

Электронный адрес сайта в сети «Интернет», на котором размещена документация об аукционе Размер, порядок и сроки внесения платы за предоставление документации об аукционе	http://www.gorodperm.ru, раздел «Торговая площадка»/«Информация о торгах»/ «Аренда муниципального имущества». Предоставление документации об аукционе осуществляется без взимания платы.
Требование о внесении задатка	Размер задатка 9 127 руб. (20 % от начальной цены лота). Реквизиты счета для перечисления задатка: ИНН 5902502248, КПП 590201001 Департамент финансов администрации города Перми (департамент имущественных отношений администрации города Перми, л/с 04163010041), р/с 403 028 100 000 050 000 09 в РКЦ Пермь г.Пермь, БИК 045744000 ОКАТО 57401000000. Внесение задатка осуществляется безналичным платежом на указанные реквизиты для перечисления задатка с 27.12.2010 по 03.03.2011. Назначение платежа - задаток для участия в аукционе 10.03.2011 по лоту № 6 (ул.Петропавловская, 185).
Срок, в течение которого организатор аукциона вправе отказаться от проведения аукциона	Не позднее чем за три дня до даты окончания срока подачи заявок на участие в аукционе. Извещение об отказе от проведения аукциона размещается на официальном сайте в течение одного дня с даты принятия решения об отказе от проведения аукциона.
Участники аукциона	Юридические лица или физические лица, занимающиеся предпринимательской деятельностью без образования юридического лица, в том числе адвокаты, нотариусы.

Департамент имущественных отношений администрации города Перми
извещает о проведении 21.02.2011 аукциона
на право заключения договоров аренды муниципального имущества

Извещение о проведении аукциона
на право заключения договоров аренды муниципального имущества

Лот № 1

Организатор аукциона	Департамент имущественных отношений администрации города Перми. 614000, г.Пермь, ул.Сибирская,14. E-mail: torgi@perm.permregion.ru тел.212-77-24, 212-62-51 (отдел организации и проведения торгов).
Место расположения, описание и технические характеристики муниципального имущества, право на которое передается по договору аренды	Встроенные нежилые помещения на 1-м этаже 3-х этажного нежилого здания основной площадью 47,10 кв.м по адресу: г.Пермь, ул. 1905 года/Восстания, 3/33 (обременено пользователем)
Целевое назначение муниципального имущества, право на которое передается по договору аренды	Любой вид деятельности, не запрещенный действующим законодательством, в т.ч. общепит, за исключением игорного бизнеса
Начальная цена лота № 1	55960,0 руб. (размер годовой арендной платы без учета НДС за встроенные нежилые помещения на 1-м этаже 3-х этажного нежилого здания основной площадью 47,10 кв.м по адресу: г.Пермь, ул. 1905 года/Восстания, 3/33) за 1 м.кв. – 99,00 руб.
Срок действия договора аренды	5 лет с момента заключения
Срок, место и порядок предоставления документации об аукционе	После размещения на официальном сайте извещения о проведении аукциона организатор аукциона на основании заявления любого заинтересованного лица, поданного в письменной форме, в том числе в форме электронного документа, в течение двух рабочих дней с даты получения соответствующего заявления предоставляет такому лицу документацию об аукционе. Предоставление документации об аукционе до размещения на официальном сайте извещения о проведении аукциона не допускается.

Электронный адрес сайта в сети «Интернет», на котором размещена документация об аукционе Размер, порядок и сроки внесения платы за предоставление документации об аукционе	http://www.gorodperm.ru, раздел «Торговая площадка»/«Информация о торгах»/ «Аренда муниципального имущества». Предоставление документации об аукционе осуществляется без взимания платы.
Требование о внесении задатка	Размер задатка 11192,0 руб. (20 % от начальной цены лота) Реквизиты счета для перечисления задатка: ИНН 5902502248, КПП 590201001 Департамент финансов администрации города Перми (департамент имущественных отношений администрации города Перми, л/с 04163010041), р/с 403 028 100 000 050 000 09 в РКЦ Пермь г.Пермь, БИК 045744000 ОКАТО 57401000000 Внесение задатка осуществляется безналичным платежом на указанные реквизиты для перечисления задатка в срок с 27.12.2010 по 16.02.2011. Назначение платежа - задаток для участия в аукционе 21.02.2011 по лоту № 1 (ул. 1905 года/Восстания, 3/33).
Срок, в течение которого организатор аукциона вправе отказаться от проведения аукциона	Не позднее чем за три дня до даты окончания срока подачи заявок на участие в аукционе. Извещение об отказе от проведения аукциона размещается на официальном сайте в течение одного дня с даты об отказе от проведения аукциона.
Участники аукциона	Юридические лица или физические лица, занимающиеся предпринимательской деятельностью без образования юридического лица, в том числе адвокаты, нотариусы.

Лот № 2

Организатор аукциона	Департамент имущественных отношений администрации города Перми. 614000, г.Пермь, ул.Сибирская,14. E-mail: torgi@perm.permregion.ru тел.212-77-24, 212-62-51 (отдел организации и проведения торгов).
Место расположения, описание и технические характеристики муниципального имущества, право на которое передается по договору аренды	Встроенные нежилые помещения на 4,5,6,7,8 и 9 этажах 9-ти этажного жилого дома (общежития) общей площадью 120,30 кв.м по адресу: г.Пермь, ул. бульвар Гагарина, 32 а
Целевое назначение муниципального имущества, право на которое передается по договору аренды	Любой вид деятельности, не запрещенный действующим законодательством, в т.ч. общепит (при условии ограничения режима работы до 23 часов), за исключением игорного бизнеса
Начальная цена лота № 2	117000,0 руб. (размер годовой арендной платы без учета НДС за встроенные нежилые помещения на 4,5,6,7,8 и 9 этажах 9-ти этажного жилого дома (общежития) общей площадью 120,30 кв.м по адресу: г.Пермь, ул. бульвар Гагарина, 32 а) за 1 м.кв. - 81,00 руб.
Срок действия договора аренды	5 лет с момента заключения
Срок, место и порядок предоставления документации об аукционе Электронный адрес сайта в сети «Интернет», на котором размещена документация об аукционе Размер, порядок и сроки внесения платы за предоставление документации об аукционе	После размещения на официальном сайте извещения о проведении аукциона организатор аукциона на основании заявления любого заинтересованного лица, поданного в письменной форме, в том числе в форме электронного документа, в течение двух рабочих дней с даты получения соответствующего заявления предоставляет такому лицу документацию об аукционе. Предоставление документации об аукционе до размещения на официальном сайте извещения о проведении аукциона не допускается. http://www.gorodperm.ru, раздел «Торговая площадка»/«Информация о торгах»/ «Аренда муниципального имущества». Предоставление документации об аукционе осуществляется без взимания платы.

Требование о внесении задатка	Размер задатка 23400,0 руб. (20 % от начальной цены лота) Реквизиты счета для перечисления задатка: ИНН 5902502248, КПП 590201001 Департамент финансов администрации города Перми (департамент имущественных отношений администрации города Перми, л/с 04163010041), р/с 403 028 100 000 050 000 09 в РКЦ Пермь г.Пермь, БИК 045744000 ОКАТО 57401000000 Внесение задатка осуществляется безналичным платежом на указанные реквизиты для перечисления задатка в срок с 27.12.2010 по 16.02.2011. Назначение платежа - задаток для участия в аукционе 21.02.2011 по лоту № 2 (бульвар Гагарина, 32 а).
Срок, в течение которого организатор аукциона вправе отказаться от проведения аукциона	Не позднее чем за три дня до даты окончания срока подачи заявок на участие в аукционе. Извещение об отказе от проведения аукциона размещается на официальном сайте в течение одного дня с даты об отказе от проведения аукциона.
Участники аукциона	Юридические лица или физические лица, занимающиеся предпринимательской деятельностью без образования юридического лица, в том числе адвокаты, нотариусы.

Лот № 3

Организатор аукциона	Департамент имущественных отношений администрации города Перми. 614000, г.Пермь, ул.Сибирская,14. E-mail: torgi@perm.permregion.ru тел.212-77-24, 212-62-51 (отдел организации и проведения торгов).
Место расположения, описание и технические характеристики муниципального имущества, право на которое передается по договору аренды	Встроенные нежилые помещения на 9-м этаже 9-ти этажного жилого дома (общежития) общей площадью 8,7 кв.м по адресу: г.Пермь, ул. бульвар Гагарина, 32 а (обременено пользователем)
Целевое назначение муниципального имущества, право на которое передается по договору аренды	Любой вид деятельности, не запрещенный действующим законодательством, в т.ч. общепит (при условии ограничения режима работы до 23 часов), за исключением игорного бизнеса
Начальная цена лота № 3	8500,0 руб. (размер годовой арендной платы без учета НДС за встроенные нежилые помещения на 9-м этаже 9-ти этажного жилого дома (общежития) общей площадью 8,7 кв.м по адресу: г.Пермь, ул. бульвар Гагарина, 32 а (обременено пользователем) за 1 м.кв. - 81,00 руб.
Срок действия договора аренды	5 лет с момента заключения
Срок, место и порядок предоставления документации об аукционе	После размещения на официальном сайте извещения о проведении аукциона организатор аукциона на основании заявления любого заинтересованного лица, поданного в письменной форме, в том числе в форме электронного документа, в течение двух рабочих дней с даты получения соответствующего заявления предоставляет такому лицу документацию об аукционе. Предоставление документации об аукционе до размещения на официальном сайте извещения о проведении аукциона не допускается.
Электронный адрес сайта в сети «Интернет», на котором размещена документация об аукционе	http://www.gorodperm.ru, раздел «Торговая площадка»/«Информация о торгах»/ «Аренда муниципального имущества».
Размер, порядок и сроки внесения платы за предоставление документации об аукционе	Предоставление документации об аукционе осуществляется без взимания платы.

Требование о внесении задатка	Размер задатка 1700,0 руб. (20 % от начальной цены лота) Реквизиты счета для перечисления задатка: ИНН 5902502248, КПП 590201001 Департамент финансов администрации города Перми (департамент имущественных отношений администрации города Перми, л/с 04163010041), р/с 403 028 100 000 050 000 09 в РКЦ Пермь г.Пермь, БИК 045744000 ОКАТО 57401000000 Внесение задатка осуществляется безналичным платежом на указанные реквизиты для перечисления задатка в срок с 27.12.2010 по 16.02.2011. Назначение платежа - задаток для участия в аукционе 21.02.2011 по лоту № 3 (бульвар Гагарина, 32 а).
Срок, в течение которого организатор аукциона вправе отказаться от проведения аукциона	Не позднее чем за три дня до даты окончания срока подачи заявок на участие в аукционе. Извещение об отказе от проведения аукциона размещается на официальном сайте в течение одного дня с даты об отказе от проведения аукциона.
Участники аукциона	Юридические лица или физические лица, занимающиеся предпринимательской деятельностью без образования юридического лица, в том числе адвокаты, нотариусы.

Лот № 4

Организатор аукциона	Департамент имущественных отношений администрации города Перми. 614000, г.Пермь, ул.Сибирская,14. E-mail: torgi@perm.permregion.ru тел.212-77-24, 212-62-51 (отдел организации и проведения торгов).
Место расположения, описание и технические характеристики муниципального имущества, право на которое передается по договору аренды	Встроенные нежилые помещения на 1-м этаже в 3-х этажном жилом доме, именуемый в дальнейшем «Объект», расположенный по адресу: г.Пермь, ул. Гарцовская, 50, в Мотовилихинском районе, общей площадью 17,3 кв.м (из них основной 9,00 кв.м), в т.ч. 8,3 кв.м из общей площади Объекта сдаются Арендатору в совместное пользование с третьими лицами, что для целей исчисления арендной платы составляет 1,5 кв.м. Общая площадь для исчисления арендной платы составляет 10,5 кв.м.
Целевое назначение муниципального имущества, право на которое передается по договору аренды	Любой вид деятельности, не запрещенный действующим законодательством, в т.ч. общепит (при условии ограничения режима работы до 23 часов), за исключением игорного бизнеса
Начальная цена лота № 4	8450,0 руб. (размер годовой арендной платы без учета НДС за встроенные нежилые помещения на 1-м этаже в 3-х этажном жилом доме, именуемый в дальнейшем «Объект», расположенный по адресу: г.Пермь, ул. Гарцовская, 50, в Мотовилихинском районе, общей площадью 17,3 кв.м (из них основной 9,00 кв.м), в т.ч. 8,3 кв.м из общей площади Объекта сдаются Арендатору в совместное пользование с третьими лицами, что для целей исчисления арендной платы составляет 1,5 кв.м. Общая площадь для исчисления арендной платы составляет 10,5 кв.м) за 1 кв.м - 67,00 руб.
Срок действия договора аренды	5 лет с момента заключения
Срок, место и порядок предоставления документации об аукционе	После размещения на официальном сайте извещения о проведении аукциона организатор аукциона на основании заявления любого заинтересованного лица, поданного в письменной форме, в том числе в форме электронного документа, в течение двух рабочих дней с даты получения соответствующего заявления предоставляет такому лицу документацию об аукционе. Предоставление документации об аукционе до размещения на официальном сайте извещения о проведении аукциона не допускается.
Электронный адрес сайта в сети «Интернет», на котором размещена документация об аукционе	http://www.gorodperm.ru, раздел «Торговая площадка»/«Информация о торгах»/ «Аренда муниципального имущества».
Размер, порядок и сроки внесения платы за предоставление документации об аукционе	Предоставление документации об аукционе осуществляется без взимания платы.

Требование о внесении задатка	Размер задатка 1690,0 руб. (20 % от начальной цены лота) Реквизиты счета для перечисления задатка: ИНН 5902502248, КПП 590201001 Департамент финансов администрации города Перми (департамент имущественных отношений администрации города Перми, л/с 04163010041), р/с 403 028 100 000 050 000 09 в РКЦ Пермь г.Пермь, БИК 045744000 ОКАТО 57401000000 Внесение задатка осуществляется безналичным платежом на указанные реквизиты для перечисления задатка в срок с 27.12.2010 по 16.02.2011. Назначение платежа - задаток для участия в аукционе 21.02.2011 по лоту № 4 (ул. Гарцовская, 50).
Срок, в течение которого организатор аукциона вправе отказаться от проведения аукциона	Не позднее чем за три дня до даты окончания срока подачи заявок на участие в аукционе. Извещение об отказе от проведения аукциона размещается на официальном сайте в течение одного дня с даты об отказе от проведения аукциона.
Участники аукциона	Юридические лица или физические лица, занимающиеся предпринимательской деятельностью без образования юридического лица, в том числе адвокаты, нотариусы.

Лот № 5

Организатор аукциона	Департамент имущественных отношений администрации города Перми. 614000, г.Пермь, ул.Сибирская,14. E-mail: torgi@perm.permregion.ru тел.212-77-24, 212-62-51 (отдел организации и проведения торгов).
Место расположения, описание и технические характеристики муниципального имущества, право на которое передается по договору аренды	Встроенные нежилые помещения на 1-м этаже 2-х этажного нежилого здания общей площадью 6,1 кв.м по адресу: г.Пермь, ул. Гашкова, 23 а
Целевое назначение муниципального имущества, право на которое передается по договору аренды	Любой вид деятельности, не запрещенный действующим законодательством, в т.ч. общепит (при условии ограничения режима работы до 23 часов), за исключением игорного бизнеса
Начальная цена лота № 5	2100,0 руб. (размер годовой арендной платы без учета НДС за встроенные нежилые помещения на 1-м этаже 2-х этажного нежилого здания общей площадью 6,1 кв.м по адресу: г.Пермь, ул. Гашкова, 23 а) за 1 м.кв. - 28,00 руб.
Срок действия договора аренды	5 лет с момента заключения
Срок, место и порядок предоставления документации об аукционе Электронный адрес сайта в сети «Интернет», на котором размещена документация об аукционе Размер, порядок и сроки внесения платы за предоставление документации об аукционе	После размещения на официальном сайте извещения о проведении аукциона организатор аукциона на основании заявления любого заинтересованного лица, поданного в письменной форме, в том числе в форме электронного документа, в течение двух рабочих дней с даты получения соответствующего заявления предоставляет такому лицу документацию об аукционе. Предоставление документации об аукционе до размещения на официальном сайте извещения о проведении аукциона не допускается. http://www.gorodperm.ru, раздел «Торговая площадка»/«Информация о торгах»/ «Аренда муниципального имущества». Предоставление документации об аукционе осуществляется без взимания платы.
Требование о внесении задатка	Размер задатка 420,0 руб. (20 % от начальной цены лота) Реквизиты счета для перечисления задатка: ИНН 5902502248, КПП 590201001 Департамент финансов администрации города Перми (департамент имущественных отношений администрации города Перми, л/с 04163010041), р/с 403 028 100 000 050 000 09 в РКЦ Пермь г.Пермь, БИК 045744000. ОКАТА 57401000000

	Внесение задатка осуществляется безналичным платежом на указанные реквизиты для перечисления задатка в срок с 27.12.2010 по 16.02.2011. Назначение платежа - задаток для участия в аукционе 21.02.2011 по лоту № 5 (ул. Гашкова, 23 а).
Срок, в течение которого организатор аукциона вправе отказаться от проведения аукциона	Не позднее чем за три дня до даты окончания срока подачи заявок на участие в аукционе. Извещение об отказе от проведения аукциона размещается на официальном сайте в течение одного дня с даты об отказе от проведения аукциона.
Участники аукциона	Юридические лица или физические лица, занимающиеся предпринимательской деятельностью без образования юридического лица, в том числе адвокаты, нотариусы.

Лот № 6

Организатор аукциона	Департамент имущественных отношений администрации города Перми. 614000, г.Пермь, ул.Сибирская,14. E-mail: torgi@perm.permregion.ru тел.212-77-24, 212-62-51 (отдел организации и проведения торгов).
Место расположения, описание и технические характеристики муниципального имущества, право на которое передается по договору аренды	Встроенные нежилые помещения на 1-м этаже 2-х этажного нежилого пристроя к 10-ти этажному жилому дому общей площадью 67,9 кв.м по адресу: г.Пермь, ул. Звонарёва, 4 а
Целевое назначение муниципального имущества, право на которое передается по договору аренды	Любой вид деятельности, не запрещенный действующим законодательством, в т.ч. общепит (при условии ограничения режима работы до 23 часов), за исключением игорного бизнеса
Начальная цена лота № 6	70900,0 руб. (размер годовой арендной платы без учета НДС за встроенные нежилые помещения на 1-м этаже 2-х этажного нежилого пристроя к 10-ти этажному жилому дому общей площадью 67,9 кв.м по адресу: г.Пермь, ул. Звонарёва, 4 а) за 1 м.кв. – 87,0 руб.
Срок действия договора аренды	5 лет с момента заключения
Срок, место и порядок предоставления документации об аукционе	После размещения на официальном сайте извещения о проведении аукциона организатор аукциона на основании заявления любого заинтересованного лица, поданного в письменной форме, в том числе в форме электронного документа, в течение двух рабочих дней с даты получения соответствующего заявления предоставляет такому лицу документацию об аукционе. Предоставление документации об аукционе до размещения на официальном сайте извещения о проведении аукциона не допускается.
Электронный адрес сайта в сети «Интернет», на котором размещена документация об аукционе	http://www.gorodperm.ru, раздел «Торговая площадка»/«Информация о торгах»/ «Аренда муниципального имущества».
Размер, порядок и сроки внесения платы за предоставление документации об аукционе	Предоставление документации об аукционе осуществляется без взимания платы.
Требование о внесении задатка	Размер задатка 14180,0 руб. (20 % от начальной цены лота) Реквизиты счета для перечисления задатка: ИНН 5902502248, КПП 590201001 Департамент финансов администрации города Перми (департамент имущественных отношений администрации города Перми, л/с 04163010041), р/с 403 028 100 000 050 000 09 в РКЦ Пермь г.Пермь, БИК 045744000 ОКАТО 57401000000 Внесение задатка осуществляется безналичным платежом на указанные реквизиты для перечисления задатка в срок с 27.12.2010 по 16.02.2011. Назначение платежа - задаток для участия в аукционе 21.02.2011 по лоту № 6 (ул. Звонарёва, 4 а).

Срок, в течение которого организатор аукциона вправе отказаться от проведения аукциона	Не позднее, чем за три дня до даты окончания срока подачи заявок на участие в аукционе. Извещение об отказе от проведения аукциона размещается на официальном сайте, в течение одного дня с даты об отказе от проведения аукциона.
Участники аукциона	Юридические лица или физические лица, занимающиеся предпринимательской деятельностью без образования юридического лица, в том числе адвокаты, нотариусы.

Лот № 7

Организатор аукциона	Департамент имущественных отношений администрации города Перми. 614000, г.Пермь, ул.Сибирская,14. E-mail: torgi@perm.permregion.ru тел.212-77-24, 212-62-51 (отдел организации и проведения торгов).
Место расположения, описание и технические характеристики муниципального имущества, право на которое передается по договору аренды	Встроенные нежилые помещения в подвале 3-х этажного жилого дома общей площадью 56,1 кв.м по адресу: г.Пермь, ул. Индустриализации, 4
Целевое назначение муниципального имущества, право на которое передается по договору аренды	Любой вид деятельности, не запрещенный действующим законодательством, в т.ч. общепит (при условии ограничения режима работы до 23 часов), за исключением игорного бизнеса
Начальная цена лота № 7	17600,0 руб. (размер годовой арендной платы без учета НДС за встроенные нежилые помещения в подвале 3-х этажного жилого дома общей площадью 56,1 кв.м по адресу: г.Пермь, ул. Индустриализации, 4) за 1 м.кв. – 26,00 руб.
Срок действия договора аренды	5 лет с момента заключения
Срок, место и порядок предоставления документации об аукционе Электронный адрес сайта в сети «Интернет», на котором размещена документация об аукционе Размер, порядок и сроки внесения платы за предоставление документации об аукционе	После размещения на официальном сайте извещения о проведении аукциона организатор аукциона на основании заявления любого заинтересованного лица, поданного в письменной форме, в том числе в форме электронного документа, в течение двух рабочих дней с даты получения соответствующего заявления предоставляет такому лицу документацию об аукционе. Предоставление документации об аукционе до размещения на официальном сайте извещения о проведении аукциона не допускается. http://www.gorodperm.ru, раздел «Торговая площадка»/«Информация о торгах»/ «Аренда муниципального имущества». Предоставление документации об аукционе осуществляется без взимания платы.
Требование о внесении задатка	Размер задатка 3520,0 руб. (20 % от начальной цены лота) Реквизиты счета для перечисления задатка: ИНН 5902502248, КПП 590201001 Департамент финансов администрации города Перми (департамент имущественных отношений администрации города Перми, л/с 04163010041), р/с 403 028 100 000 050 000 09 в РКЦ Пермь г.Пермь, БИК 045744000 ОКАТО 57401000000 Внесение задатка осуществляется безналичным платежом на указанные реквизиты для перечисления задатка в срок с 27.12.2010 по 16.02.2011. Назначение платежа - задаток для участия в аукционе 21.02.2011 по лоту № 7 (ул. Индустриализации, 4).
Срок, в течение которого организатор аукциона вправе отказаться от проведения аукциона	Не позднее чем за три дня до даты окончания срока подачи заявок на участие в аукционе. Извещение об отказе от проведения аукциона размещается на официальном сайте в течение одного дня с даты об отказе от проведения аукциона.
Участники аукциона	Юридические лица или физические лица, занимающиеся предпринимательской деятельностью без образования юридического лица, в том числе адвокаты, нотариусы.

Лот № 8

Организатор аукциона	Департамент имущественных отношений администрации города Перми. 614000, г.Пермь, ул.Сибирская,14. E-mail: torgi@perm.permregion.ru тел.212-77-24, 212-62-51 (отдел организации и проведения торгов).
Место расположения, описание и технические характеристики муниципального имущества, право на которое передается по договору аренды	Встроенные нежилые помещения в подвале 3-х этажного жилого дома общей площадью 42,3 кв.м по адресу: г.Пермь, ул. Индустриализации, 4
Целевое назначение муниципального имущества, право на которое передается по договору аренды	Любой вид деятельности, не запрещенный действующим законодательством, в т.ч. общепит (при условии ограничения режима работы до 23 часов), за исключением игорного бизнеса
Начальная цена лота № 8	13200,0 руб. (размер годовой арендной платы без учета НДС за встроенные нежилые помещения в подвале 3-х этажного жилого дома общей площадью 42,3 кв.м по адресу: г.Пермь, ул. Индустриализации, 4) за 1 м.кв. – 26,00 руб.
Срок действия договора аренды	5 лет с момента заключения
Срок, место и порядок предоставления документации об аукционе Электронный адрес сайта в сети «Интернет», на котором размещена документация об аукционе Размер, порядок и сроки внесения платы за предоставление документации об аукционе	После размещения на официальном сайте извещения о проведении аукциона организатор аукциона на основании заявления любого заинтересованного лица, поданного в письменной форме, в том числе в форме электронного документа, в течение двух рабочих дней с даты получения соответствующего заявления предоставляет такому лицу документацию об аукционе. Предоставление документации об аукционе до размещения на официальном сайте извещения о проведении аукциона не допускается. http://www.gorodperm.ru, раздел «Торговая площадка»/«Информация о торгах»/ «Аренда муниципального имущества». Предоставление документации об аукционе осуществляется без взимания платы.
Требование о внесении задатка	Размер задатка 2640,0 руб. (20 % от начальной цены лота) Реквизиты счета для перечисления задатка: ИНН 5902502248, КПП 590201001 Департамент финансов администрации города Перми (департамент имущественных отношений администрации города Перми, л/с 04163010041), р/с 403 028 100 000 050 000 09 в РКЦ Пермь г.Пермь, БИК 045744000 ОКАТО 57401000000 Внесение задатка осуществляется безналичным платежом на указанные реквизиты для перечисления задатка в срок с 27.12.2010 по 16.02.2011. Назначение платежа - задаток для участия в аукционе 21.02.2011 по лоту № 8 (ул. Индустриализации, 4).
Срок, в течение которого организатор аукциона вправе отказаться от проведения аукциона	Не позднее чем за три дня до даты окончания срока подачи заявок на участие в аукционе. Извещение об отказе от проведения аукциона размещается на официальном сайте в течение одного дня с даты об отказе от проведения аукциона.
Участники аукциона	Юридические лица или физические лица, занимающиеся предпринимательской деятельностью без образования юридического лица, в том числе адвокаты, нотариусы.

Лот № 9

Организатор аукциона	Департамент имущественных отношений администрации города Перми. 614000, г.Пермь, ул.Сибирская,14. E-mail: torgi@perm.permregion.ru тел.212-77-24, 212-62-51 (отдел организации и проведения торгов).
Место расположения, описание и технические характеристики муниципального имущества, право на которое передается по договору аренды	Встроенные нежилые помещения в подвале 3-х этажного жилого дома общей площадью 165,5 кв.м по адресу: г.Пермь, ул. Индустриализации, 6

Целевое назначение муниципального имущества, право на которое передается по договору аренды	Любой вид деятельности, не запрещенный действующим законодательством, в т.ч. общепит (при условии ограничения режима работы до 23 часов), за исключением игорного бизнеса
Начальная цена лота № 9	53700,0 руб. (размер годовой арендной платы без учета НДС за встроенные нежилые помещения в подвале 3-х этажного жилого дома общей площадью 165,5 кв.м по адресу: г.Пермь, ул. Индустриализации, 6) за 1 м.кв. – 27,00 руб.
Срок действия договора аренды	5 лет с момента заключения
Срок, место и порядок предоставления документации об аукционе	После размещения на официальном сайте извещения о проведении аукциона организатор аукциона на основании заявления любого заинтересованного лица, поданного в письменной форме, в том числе в форме электронного документа, в течение двух рабочих дней с даты получения соответствующего заявления предоставляет такому лицу документацию об аукционе. Предоставление документации об аукционе до размещения на официальном сайте извещения о проведении аукциона не допускается.
Электронный адрес сайта в сети «Интернет», на котором размещена документация об аукционе	http://www.gorodperm.ru, раздел «Торговая площадка»/«Информация о торгах»/ «Аренда муниципального имущества».
Размер, порядок и сроки внесения платы за предоставление документации об аукционе	Предоставление документации об аукционе осуществляется без взимания платы.
Требование о внесении задатка	Размер задатка 10740,0 руб. (20 % от начальной цены лота) Реквизиты счета для перечисления задатка: ИНН 5902502248, КПП 590201001 Департамент финансов администрации города Перми (департамент имущественных отношений администрации города Перми, л/с 04163010041), р/с 403 028 100 000 050 000 09 в РКЦ Пермь г.Пермь, БИК 045744000 ОКАТО 57401000000 Внесение задатка осуществляется безналичным платежом на указанные реквизиты для перечисления задатка в срок с 27.12.2010 по 16.02.2011. Назначение платежа - задаток для участия в аукционе 21.02.2011 по лоту № 9 (ул. Индустриализации, 6).
Срок, в течение которого организатор аукциона вправе отказаться от проведения аукциона	Не позднее чем за три дня до даты окончания срока подачи заявок на участие в аукционе. Извещение об отказе от проведения аукциона размещается на официальном сайте в течение одного дня с даты об отказе от проведения аукциона.
Участники аукциона	Юридические лица или физические лица, занимающиеся предпринимательской деятельностью без образования юридического лица, в том числе адвокаты, нотариусы.

Лот № 10

Организатор аукциона	Департамент имущественных отношений администрации города Перми. 614000, г.Пермь, ул.Сибирская,14. E-mail: torgi@perm.permregion.ru тел.212-77-24, 212-62-51 (отдел организации и проведения торгов).
Место расположения, описание и технические характеристики муниципального имущества, право на которое передается по договору аренды	Встроенные нежилые помещения на 1-м этаже 6-ти этажного административного здания общей площадью 89,00 кв.м по адресу: г.Пермь, ул. Мира,15
Целевое назначение муниципального имущества, право на которое передается по договору аренды	«Общественное питание»
Начальная цена лота № 10	331080,0 руб. (размер годовой арендной платы без учета НДС за встроенные нежилые помещения на 1-м этаже 6-ти этажного административного здания общей площадью 89,00 кв.м по адресу: г.Пермь, ул. Мира,15) за 1 м.кв. – 310,00 руб.

Срок действия договора аренды	5 лет с момента заключения
Срок, место и порядок предоставления документации об аукционе Электронный адрес сайта в сети «Интернет», на котором размещена документация об аукционе Размер, порядок и сроки внесения платы за предоставление документации об аукционе	После размещения на официальном сайте извещения о проведении аукциона организатор аукциона на основании заявления любого заинтересованного лица, поданного в письменной форме, в том числе в форме электронного документа, в течение двух рабочих дней с даты получения соответствующего заявления предоставляет такому лицу документацию об аукционе. Предоставление документации об аукционе до размещения на официальном сайте извещения о проведении аукциона не допускается. http://www.gorodperm.ru, раздел «Торговая площадка»/«Информация о торгах»/ «Аренда муниципального имущества». Предоставление документации об аукционе осуществляется без взимания платы.
Требование о внесении задатка	Размер задатка 66216,0 руб. (20 % от начальной цены лота) Реквизиты счета для перечисления задатка: ИНН 5902502248, КПП 590201001 Департамент финансов администрации города Перми (департамент имущественных отношений администрации города Перми, л/с 04163010041), р/с 403 028 100 000 050 000 09 в РКЦ Пермь г.Пермь, БИК 045744000 ОКАТО 57401000000 Внесение задатка осуществляется безналичным платежом на указанные реквизиты для перечисления задатка в срок с 27.12.2010 по 16.02.2011. Назначение платежа - задаток для участия в аукционе 21.02.2011 по лоту № 10 (ул. Мира,15).
Срок, в течение которого организатор аукциона вправе отказаться от проведения аукциона	Не позднее чем за три дня до даты окончания срока подачи заявок на участие в аукционе. Извещение об отказе от проведения аукциона размещается на официальном сайте в течение одного дня с даты об отказе от проведения аукциона.
Участники аукциона	Юридические лица или физические лица, занимающиеся предпринимательской деятельностью без образования юридического лица, в том числе адвокаты, нотариусы.

Лот № 11

Организатор аукциона	Департамент имущественных отношений администрации города Перми. 614000, г.Пермь, ул.Сибирская,14. E-mail: torgi@perm.permregion.ru тел.212-77-24, 212-62-51 (отдел организации и проведения торгов).
Место расположения, описание и технические характеристики муниципального имущества, право на которое передается по договору аренды	Встроенные нежилые помещения на 1-м этаже 5-ти этажного жилого дома общей площадью 204,2 кв.м по адресу: г.Пермь, ул. Пушкарская, 132
Целевое назначение муниципального имущества, право на которое передается по договору аренды	Организация Детского мини сада
Начальная цена лота № 11	285700,0 руб. (размер годовой арендной платы без учета НДС за встроенные нежилые помещения на 1-м этаже 9-ти этажного жилого дома общей площадью 204,2 кв.м по адресу: г.Пермь, ул. Пушкарская, 132) за 1 м.кв. – 100,00 руб., S = 101,8 кв.м за 1 м.кв. – 133,00 руб., S = 102,4 кв.м
Срок действия договора аренды	5 лет с момента заключения

Срок, место и порядок предоставления документации об аукционе	После размещения на официальном сайте извещения о проведении аукциона организатор аукциона на основании заявления любого заинтересованного лица, поданного в письменной форме, в том числе в форме электронного документа, в течение двух рабочих дней с даты получения соответствующего заявления предоставляет такому лицу документацию об аукционе. Предоставление документации об аукционе до размещения на официальном сайте извещения о проведении аукциона не допускается.
Электронный адрес сайта в сети «Интернет», на котором размещена документация об аукционе	http://www.gorodperm.ru, раздел «Торговая площадка»/«Информация о торгах»/ «Аренда муниципального имущества».
Размер, порядок и сроки внесения платы за предоставление документации об аукционе	Предоставление документации об аукционе осуществляется без взимания платы.
Требование о внесении задатка	Размер задатка 57140,0 руб. (20 % от начальной цены лота) Реквизиты счета для перечисления задатка: ИНН 5902502248, КПП 590201001 Департамент финансов администрации города Перми (департамент имущественных отношений администрации города Перми, л/с 04163010041), р/с 403 028 100 000 050 000 09 в РКЦ Пермь г.Пермь, БИК 045744000 ОКАТО 57401000000 Внесение задатка осуществляется безналичным платежом на указанные реквизиты для перечисления задатка в срок с 27.12.2010 по 16.02.2011. Назначение платежа - задаток для участия в аукционе 21.02.2011 по лоту № 11 (ул. Пушкарская, 132).
Срок, в течение которого организатор аукциона вправе отказаться от проведения аукциона	Не позднее чем за три дня до даты окончания срока подачи заявок на участие в аукционе. Извещение об отказе от проведения аукциона размещается на официальном сайте в течение одного дня с даты об отказе от проведения аукциона.
Участники аукциона	Юридические лица или физические лица, занимающиеся предпринимательской деятельностью без образования юридического лица, в том числе адвокаты, нотариусы.

Департамент имущественных отношений администрации города Перми
извещает о проведении 22.03.2011 аукциона
на право заключения договоров аренды муниципального имущества

Извещение о проведении аукциона
на право заключения договора аренды муниципального имущества

Лот № 1

Организатор аукциона	Департамент имущественных отношений администрации города Перми. 614000, г.Пермь, ул.Сибирская,14. E-mail: torgi@perm.permregion.ru тел.212-77-24, 212-62-51 (отдел организации и проведения торгов).
Место расположения, описание и технические характеристики муниципального имущества, право на которое передается по договору аренды	Встроенные нежилые помещения в подвале 4-х этажного кирпичного жилого дома общей площадью 57,60 кв.м по адресу: г.Пермь, ул. Космонавта Леонова, 15
Целевое назначение муниципального имущества, право на которое передается по договору аренды	Любой вид деятельности, не запрещенный действующим законодательством, в т.ч. общепит (при условии ограничения режима работы до 23 часов), за исключением игорного бизнеса
Начальная цена лота № 1	11129,00 руб. (размер годовой арендной платы без учета НДС за встроенные нежилые помещения в подвале 4-х этажного кирпичного жилого дома общей площадью 57,60кв.м по адресу: г.Пермь, ул. Космонавта Леонова, 15
Срок действия договора аренды	5 лет с момента заключения

Срок, место и порядок предоставления документации об аукционе	После размещения на официальном сайте извещения о проведении аукциона организатор аукциона на основании заявления любого заинтересованного лица, поданного в письменной форме, в том числе в форме электронного документа, в течение двух рабочих дней с даты получения соответствующего заявления предоставляет такому лицу документацию об аукционе. Предоставление документации об аукционе до размещения на официальном сайте извещения о проведении аукциона не допускается.
Электронный адрес сайта в сети «Интернет», на котором размещена документация об аукционе	http://www.gorodperm.ru, раздел «Торговая площадка»/«Информация о торгах»/ «Аренда муниципального имущества».
Размер, порядок и сроки внесения платы за предоставление документации об аукционе	Предоставление документации об аукционе осуществляется без взимания платы.
Требование о внесении задатка	Размер задатка 2226,00 руб. (20 % от начальной цены лота) Реквизиты счета для перечисления задатка: ИНН 5902502248, КПП 590201001 Департамент финансов администрации города Перми (департамент имущественных отношений администрации города Перми, л/с 04163010041), р/с 403 028 100 000 050 000 09 в РКЦ Пермь г.Пермь, БИК 045744000 ОКАТО 57401000000. Внесение задатка осуществляется безналичным платежом на указанные реквизиты для перечисления задатка в срок с 27.12.2010 по 11.03.2011 Назначение платежа - задаток для участия в аукционе 22.03.2011по лоту № 1 (ул. Космонавта Леонова, 15).
Срок, в течение которого организатор аукциона вправе отказаться от проведения аукциона	Не позднее чем за три дня до даты окончания срока подачи заявок на участие в аукционе. Извещение об отказе от проведения аукциона размещается на официальном сайте в течение одного дня с даты об отказе от проведения аукциона.

Лот № 2

Организатор аукциона	Департамент имущественных отношений администрации города Перми. 614000, г.Пермь, ул.Сибирская,14. E-mail: torgi@perm.permregion.ru тел.212-77-24, 212-62-51 (отдел организации и проведения торгов).
Место расположения, описание и технические характеристики муниципального имущества, право на которое передается по договору аренды	Встроенные нежилые помещения в подвале 4-х этажного кирпичного жилого дома общей площадью 332,90 кв.м по адресу: г.Пермь, ул. Мира, 57
Целевое назначение муниципального имущества, право на которое передается по договору аренды	Любой вид деятельности, не запрещенный действующим законодательством, в т.ч. общепит (при условии ограничения режима работы до 23 часов), за исключением игорного бизнеса
Начальная цена лота № 2	58724,00 руб. (размер годовой арендной платы без учета НДС за встроенные нежилые помещения в подвале 4-х этажного кирпичного жилого дома общей площадью 332,90 кв.м по адресу: г. Пермь, ул. Мира, 57)
Срок действия договора аренды	5 лет с момента заключения
Срок, место и порядок предоставления документации об аукционе	После размещения на официальном сайте извещения о проведении аукциона организатор аукциона на основании заявления любого заинтересованного лица, поданного в письменной форме, в том числе в форме электронного документа, в течение двух рабочих дней с даты получения соответствующего заявления предоставляет такому лицу документацию об аукционе. Предоставление документации об аукционе до размещения на официальном сайте извещения о проведении аукциона не допускается.

Электронный адрес сайта в сети «Интернет», на котором размещена документация об аукционе Размер, порядок и сроки внесения платы за предоставление документации об аукционе	http://www.gorodperm.ru, раздел «Торговая площадка»/«Информация о торгах»/ «Аренда муниципального имущества». Предоставление документации об аукционе осуществляется без взимания платы.
Требование о внесении задатка	Размер задатка 11745,00 руб. (20 % от начальной цены лота) Реквизиты счета для перечисления задатка: ИНН 5902502248, КПП 590201001 Департамент финансов администрации города Перми (департамент имущественных отношений администрации города Перми, л/с 04163010041), р/с 403 028 100 000 050 000 09 в РКЦ Пермь г.Пермь, БИК 045744000 ОКАТО 57401000000. Внесение задатка осуществляется безналичным платежом на указанные реквизиты для перечисления задатка в срок с 27.12.2010 по 11.03.2011 Назначение платежа - задаток для участия в аукционе 22.03.2011по лоту № 2 (Мира, 57).
Срок, в течение которого организатор аукциона вправе отказаться от проведения аукциона	Не позднее чем за три дня до даты окончания срока подачи заявок на участие в аукционе. Извещение об отказе от проведения аукциона размещается на официальном сайте в течение одного дня с даты об отказе от проведения аукциона.

Лот № 3

Организатор аукциона	Департамент имущественных отношений администрации города Перми. 614000, г. Пермь, ул. Сибирская,14. E-mail: torgi@perm.permregion.ru тел.212-77-24, 212-62-51 (отдел организации и проведения торгов).
Место расположения, описание и технические характеристики муниципального имущества, право на которое передается по договору аренды	Встроенные нежилые помещения в подвале 4-х этажного кирпичного жилого дома общей площадью 83,40 кв.м по адресу: г.Пермь, ул. Мира, 61
Целевое назначение муниципального имущества, право на которое передается по договору аренды	Любой вид деятельности, не запрещенный действующим законодательством, в т.ч. общепит (при условии ограничения режима работы до 23 часов), за исключением игорного бизнеса
Начальная цена лота № 3	16113,00 руб. (размер годовой арендной платы без учета НДС за встроенные нежилые помещения в подвале 4-х этажного кирпичного жилого дома общей площадью 83,40кв.м по адресу: г. Пермь, ул. Мира, 61)
Срок действия договора аренды	5 лет с момента заключения
Срок, место и порядок предоставления документации об аукционе Электронный адрес сайта в сети «Интернет», на котором размещена документация об аукционе Размер, порядок и сроки внесения платы за предоставление документации об аукционе	После размещения на официальном сайте извещения о проведении аукциона организатор аукциона на основании заявления любого заинтересованного лица, поданного в письменной форме, в том числе в форме электронного документа, в течение двух рабочих дней с даты получения соответствующего заявления предоставляет такому лицу документацию об аукционе. Предоставление документации об аукционе до размещения на официальном сайте извещения о проведении аукциона не допускается. http://www.gorodperm.ru, раздел «Торговая площадка»/«Информация о торгах»/ «Аренда муниципального имущества». Предоставление документации об аукционе осуществляется без взимания платы.

Требование о внесении задатка	Размер задатка 3223,00 руб. (20 % от начальной цены лота) Реквизиты счета для перечисления задатка: ИНН 5902502248, КПП 590201001 Департамент финансов администрации города Перми (департамент имущественных отношений администрации города Перми, л/с 04163010041), р/с 403 028 100 000 050 000 09 в РКЦ Пермь г. Пермь, БИК 045744000 ОКАТО 57401000000. Внесение задатка осуществляется безналичным платежом на указанные реквизиты для перечисления задатка в срок с 27.12.2010 по 11.03.2011. Назначение платежа - задаток для участия в аукционе 22.03.2011по лоту № 3 (ул. Мира, 61).
Срок, в течение которого организатор аукциона вправе отказаться от проведения аукциона	Не позднее чем за три дня до даты окончания срока подачи заявок на участие в аукционе. Извещение об отказе от проведения аукциона размещается на официальном сайте в течение одного дня с даты об отказе от проведения аукциона.

Лот № 4

Организатор аукциона	Департамент имущественных отношений администрации города Перми. 614000, г.Пермь, ул.Сибирская,14. E-mail: torgi@perm.permregion.ru тел.212-77-24, 212-62-51 (отдел организации и проведения торгов).
Место расположения, описание и технические характеристики муниципального имущества, право на которое передается по договору аренды	Встроенные нежилые помещения в подвале 4-х этажного кирпичного жилого дома общей площадью 278,30 кв.м по адресу: г. Пермь, ул. Мира, 61а
Целевое назначение муниципального имущества, право на которое передается по договору аренды	Любой вид деятельности, не запрещенный действующим законодательством, в т.ч. общепит (при условии ограничения режима работы до 23 часов), за исключением игорного бизнеса
Начальная цена лота № 4	51430,00 руб. (размер годовой арендной платы без учета НДС за встроенные нежилые помещения в подвале 4-х этажного кирпичного жилого дома общей площадью 278,30 кв.м по адресу: г.Пермь, ул. Мира, 61а)
Срок действия договора аренды	5 лет с момента заключения
Срок, место и порядок предоставления документации об аукционе Электронный адрес сайта в сети «Интернет», на котором размещена документация об аукционе Размер, порядок и сроки внесения платы за предоставление документации об аукционе	После размещения на официальном сайте извещения о проведении аукциона организатор аукциона на основании заявления любого заинтересованного лица, поданного в письменной форме, в том числе в форме электронного документа, в течение двух рабочих дней с даты получения соответствующего заявления предоставляет такому лицу документацию об аукционе. Предоставление документации об аукционе до размещения на официальном сайте извещения о проведении аукциона не допускается. http://www.gorodperm.ru, раздел «Торговая площадка»/«Информация о торгах»/ «Аренда муниципального имущества». Предоставление документации об аукционе осуществляется без взимания платы.
Требование о внесении задатка	Размер задатка 10286,00 руб. (20 % от начальной цены лота) Реквизиты счета для перечисления задатка: ИНН 5902502248, КПП 590201001 Департамент финансов администрации города Перми (департамент имущественных отношений администрации города Перми, л/с 04163010041), р/с 403 028 100 000 050 000 09 в РКЦ Пермь г.Пермь, БИК 045744000 ОКАТО 57401000000. Внесение задатка осуществляется безналичным платежом на указанные реквизиты для перечисления задатка в срок с 27.12.2010 по 11.03.2011 Назначение платежа - задаток для участия в аукционе 22.03.2011по лоту № 4 (ул. Мира, 61а).

Срок, в течение которого организатор аукциона вправе отказаться от проведения аукциона	Не позднее чем за три дня до даты окончания срока подачи заявок на участие в аукционе. Извещение об отказе от проведения аукциона размещается на официальном сайте в течение одного дня с даты об отказе от проведения аукциона.

Лот № 5

Организатор аукциона	Департамент имущественных отношений администрации города Перми. 614000, г.Пермь, ул.Сибирская,14. E-mail: torgi@perm.permregion.ru тел.212-77-24, 212-62-51 (отдел организации и проведения торгов).
Место расположения, описание и технические характеристики муниципального имущества, право на которое передается по договору аренды	Встроенные нежилые помещения в подвале 2-х этажного шлакоблочного жилого дома общей площадью 313,90 кв.м по адресу: г. Пермь, ул. Нефтяников, 30
Целевое назначение муниципального имущества, право на которое передается по договору аренды	Любой вид деятельности, не запрещенный действующим законодательством, в т.ч. общепит (при условии ограничения режима работы до 23 часов), за исключением игорного бизнеса
Начальная цена лота № 5	58009,00 руб. (размер годовой арендной платы без учета НДС за встроенные нежилые помещения в подвале 2-х этажного шлакоблочного жилого дома общей площадью 313,90 кв.м по адресу: г. Пермь, ул. Нефтяников, 30)
Срок действия договора аренды	5 лет с момента заключения
Срок, место и порядок предоставления документации об аукционе	После размещения на официальном сайте извещения о проведении аукциона организатор аукциона на основании заявления любого заинтересованного лица, поданного в письменной форме, в том числе в форме электронного документа, в течение двух рабочих дней с даты получения соответствующего заявления предоставляет такому лицу документацию об аукционе. Предоставление документации об аукционе до размещения на официальном сайте извещения о проведении аукциона не допускается.
Электронный адрес сайта в сети «Интернет», на котором размещена документация об аукционе	http://www.gorodperm.ru, раздел «Торговая площадка»/«Информация о торгах»/ «Аренда муниципального имущества».
Размер, порядок и сроки внесения платы за предоставление документации об аукционе	Предоставление документации об аукционе осуществляется без взимания платы.
Требование о внесении задатка	Размер задатка 11602,00 руб. (20 % от начальной цены лота) Реквизиты счета для перечисления задатка: ИНН 5902502248, КПП 590201001 Департамент финансов администрации города Перми (департамент имущественных отношений администрации города Перми, л/с 04163010041), р/с 403 028 100 000 050 000 09 в РКЦ Пермь г.Пермь, БИК 045744000 ОКАТО 57401000000. Внесение задатка осуществляется безналичным платежом на указанные реквизиты для перечисления задатка в срок с 27.12.2010 по 11.03.2011. Назначение платежа - задаток для участия в аукционе 22.03.2011по лоту № 5 (ул. Нефтяников, 30).
Срок, в течение которого организатор аукциона вправе отказаться от проведения аукциона	Не позднее чем за три дня до даты окончания срока подачи заявок на участие в аукционе. Извещение об отказе от проведения аукциона размещается на официальном сайте в течение одного дня с даты об отказе от проведения аукциона.

Лот № 6

Организатор аукциона	Департамент имущественных отношений администрации города Перми. 614000, г.Пермь, ул.Сибирская,14. E-mail: torgi@perm.permregion.ru тел.212-77-24, 212-62-51 (отдел организации и проведения торгов).

Место расположения, описание и технические характеристики муниципального имущества, право на которое передается по договору аренды	Встроенные нежилые помещения в подвале 5-ти этажного кирпичного жилого дома общей площадью 66,0 кв.м по адресу: г. Пермь, проспект Декабристов, 6
Целевое назначение муниципального имущества, право на которое передается по договору аренды	Любой вид деятельности, не запрещенный действующим законодательством, в т.ч. общепит (при условии ограничения режима работы до 23 часов), за исключением игорного бизнеса
Начальная цена лота № 6	12197,00 руб. (размер годовой арендной платы без учета НДС за встроенные нежилые помещения в подвале 5-ти этажного кирпичного жилого дома общей площадью 66,0 кв.м по адресу: г.Пермь, проспект Декабристов, 6)
Срок действия договора аренды	5 лет с момента заключения
Срок, место и порядок предоставления документации об аукционе	После размещения на официальном сайте извещения о проведении аукциона организатор аукциона на основании заявления любого заинтересованного лица, поданного в письменной форме, в том числе в форме электронного документа, в течение двух рабочих дней с даты получения соответствующего заявления предоставляет такому лицу документацию об аукционе. Предоставление документации об аукционе до размещения на официальном сайте извещения о проведении аукциона не допускается.
Электронный адрес сайта в сети «Интернет», на котором размещена документация об аукционе	http://www.gorodperm.ru, раздел «Торговая площадка»/«Информация о торгах»/ «Аренда муниципального имущества».
Размер, порядок и сроки внесения платы за предоставление документации об аукционе	Предоставление документации об аукционе осуществляется без взимания платы.
Требование о внесении задатка	Размер задатка 2440,00 руб. (20 % от начальной цены лота) Реквизиты счета для перечисления задатка: ИНН 5902502248, КПП 590201001 Департамент финансов администрации города Перми (департамент имущественных отношений администрации города Перми, л/с 04163010041), р/с 403 028 100 000 050 000 09 в РКЦ Пермь г.Пермь, БИК 045744000 ОКАТО 57401000000. Внесение задатка осуществляется безналичным платежом на указанные реквизиты для перечисления задатка в срок с 27.12.2010 по 11.03.2011. Назначение платежа - задаток для участия в аукционе 22.03.2011по лоту № 6 (проспект Декабристов, 6).
Срок, в течение которого организатор аукциона вправе отказаться от проведения аукциона	Не позднее чем за три дня до даты окончания срока подачи заявок на участие в аукционе. Извещение об отказе от проведения аукциона размещается на официальном сайте в течение одного дня с даты об отказе от проведения аукциона.

Лот № 7

Организатор аукциона	Департамент имущественных отношений администрации города Перми. 614000, г.Пермь, ул.Сибирская,14. E-mail: torgi@perm.permregion.ru тел.212-77-24, 212-62-51 (отдел организации и проведения торгов).
Место расположения, описание и технические характеристики муниципального имущества, право на которое передается по договору аренды	Встроенные нежилые помещения в подвале 5-ти этажного кирпичного жилого дома общей площадью 195,30 кв.м по адресу: г.Пермь, проспект Декабристов, 6
Целевое назначение муниципального имущества, право на которое передается по договору аренды	Любой вид деятельности, не запрещенный действующим законодательством, в т.ч. общепит (при условии ограничения режима работы до 23 часов), за исключением игорного бизнеса
Начальная цена лота № 7	34451,00 руб. (размер годовой арендной платы без учета НДС за встроенные нежилые помещения в подвале 5-ти этажного кирпичного жилого дома общей площадью 195,30 кв.м по адресу: г.Пермь, проспект Декабристов, 6)

Срок действия договора аренды	5 лет с момента заключения
Срок, место и порядок предоставления документации об аукционе	После размещения на официальном сайте извещения о проведении аукциона организатор аукциона на основании заявления любого заинтересованного лица, поданного в письменной форме, в том числе в форме электронного документа, в течение двух рабочих дней с даты получения соответствующего заявления предоставляет такому лицу документацию об аукционе. Предоставление документации об аукционе до размещения на официальном сайте извещения о проведении аукциона не допускается.
Электронный адрес сайта в сети «Интернет», на котором размещена документация об аукционе	http://www.gorodperm.ru, раздел «Торговая площадка»/«Информация о торгах»/ «Аренда муниципального имущества».
Размер, порядок и сроки внесения платы за предоставление документации об аукционе	Предоставление документации об аукционе осуществляется без взимания платы.
Требование о внесении задатка	Размер задатка 6891,00 руб. (20 % от начальной цены лота) Реквизиты счета для перечисления задатка: ИНН 5902502248, КПП 590201001 Департамент финансов администрации города Перми (департамент имущественных отношений администрации города Перми, л/с 04163010041), р/с 403 028 100 000 050 000 09 в РКЦ Пермь г.Пермь, БИК 045744000 ОКАТО 57401000000. Внесение задатка осуществляется безналичным платежом на указанные реквизиты для перечисления задатка в срок с 27.12.2010 по 11.03.2011 Назначение платежа - задаток для участия в аукционе 22.03.2011по лоту № 7 (проспект Декабристов, 6).
Срок, в течение которого организатор аукциона вправе отказаться от проведения аукциона	Не позднее чем за три дня до даты окончания срока подачи заявок на участие в аукционе. Извещение об отказе от проведения аукциона размещается на официальном сайте в течение одного дня с даты об отказе от проведения аукциона.

Лот № 8

Организатор аукциона	Департамент имущественных отношений администрации города Перми. 614000, г.Пермь, ул.Сибирская,14. E-mail: torgi@perm.permregion.ru тел.212-77-24, 212-62-51 (отдел организации и проведения торгов).
Место расположения, описание и технические характеристики муниципального имущества, право на которое передается по договору аренды	Встроенные нежилые помещения в подвале 5-ти этажного кирпичного жилого дома общей площадью 385,70 кв.м по адресу: г.Пермь, проспект Декабристов, 6
Целевое назначение муниципального имущества, право на которое передается по договору аренды	Любой вид деятельности, не запрещенный действующим законодательством, в т.ч. общепит (при условии ограничения режима работы до 23 часов), за исключением игорного бизнеса
Начальная цена лота № 8	64798,00 руб. (размер годовой арендной платы без учета НДС за встроенные нежилые помещения в подвале 5-ти этажного кирпичного жилого дома общей площадью 385,70 кв.м по адресу: г. Пермь, проспект Декабристов, 6)
Срок действия договора аренды	5 лет с момента заключения
Срок, место и порядок предоставления документации об аукционе	После размещения на официальном сайте извещения о проведении аукциона организатор аукциона на основании заявления любого заинтересованного лица, поданного в письменной форме, в том числе в форме электронного документа, в течение двух рабочих дней с даты получения соответствующего заявления предоставляет такому лицу документацию об аукционе. Предоставление документации об аукционе до размещения на официальном сайте извещения о проведении аукциона не допускается.
Электронный адрес сайта в сети «Интернет», на котором размещена документация об аукционе	http://www.gorodperm.ru, раздел «Торговая площадка»/«Информация о торгах»/ «Аренда муниципального имущества».

Размер, порядок и сроки внесения платы за предоставление документации об аукционе	Предоставление документации об аукционе осуществляется без взимания платы.
Требование о внесении задатка	Размер задатка 12960,00 руб. (20 % от начальной цены лота) Реквизиты счета для перечисления задатка: ИНН 5902502248, КПП 590201001 Департамент финансов администрации города Перми (департамент имущественных отношений администрации города Перми, л/с 04163010041), р/с 403 028 100 000 050 000 09 в РКЦ Пермь г.Пермь, БИК 045744000 ОКАТО 57401000000. Внесение задатка осуществляется безналичным платежом на указанные реквизиты для перечисления задатка в срок с 27.12.2010 по 11.03.2011 Назначение платежа - задаток для участия в аукционе 22.03.2011по лоту № 8 (проспект Декабристов, 6).
Срок, в течение которого организатор аукциона вправе отказаться от проведения аукциона	Не позднее чем за три дня до даты окончания срока подачи заявок на участие в аукционе. Извещение об отказе от проведения аукциона размещается на официальном сайте в течение одного дня с даты об отказе от проведения аукциона.

Лот № 9

Организатор аукциона	Департамент имущественных отношений администрации города Перми. 614000, г.Пермь, ул.Сибирская,14. E-mail: torgi@perm.permregion.ru тел.212-77-24, 212-62-51 (отдел организации и проведения торгов).
Место расположения, описание и технические характеристики муниципального имущества, право на которое передается по договору аренды	Встроенные нежилые помещения в подвале 5-ти этажного кирпичного жилого дома общей площадью 32,90 кв.м по адресу: г.Пермь, проспект Декабристов, 6
Целевое назначение муниципального имущества, право на которое передается по договору аренды	Любой вид деятельности, не запрещенный действующим законодательством, в т.ч. общепит (при условии ограничения режима работы до 23 часов), за исключением игорного бизнеса
Начальная цена лота № 9	6712,00 руб. (размер годовой арендной платы без учета НДС за встроенные нежилые помещения в подвале 5-ти этажного кирпичного жилого дома общей площадью 32,90 кв.м по адресу: г.Пермь, проспект Декабристов, 6)
Срок действия договора аренды	5 лет с момента заключения
Срок, место и порядок предоставления документации об аукционе Электронный адрес сайта в сети «Интернет», на котором размещена документация об аукционе Размер, порядок и сроки внесения платы за предоставление документации об аукционе	После размещения на официальном сайте извещения о проведении аукциона организатор аукциона на основании заявления любого заинтересованного лица, поданного в письменной форме, в том числе в форме электронного документа, в течение двух рабочих дней с даты получения соответствующего заявления предоставляет такому лицу документацию об аукционе. Предоставление документации об аукционе до размещения на официальном сайте извещения о проведении аукциона не допускается. http://www.gorodperm.ru, раздел «Торговая площадка»/«Информация о торгах»/ «Аренда муниципального имущества». Предоставление документации об аукционе осуществляется без взимания платы.
Требование о внесении задатка	Размер задатка 1343,00 руб. (20 % от начальной цены лота) Реквизиты счета для перечисления задатка: ИНН 5902502248, КПП 590201001 Департамент финансов администрации города Перми (департамент имущественных отношений администрации города Перми, л/с 04163010041), р/с 403 028 100 000 050 000 09 в РКЦ Пермь г.Пермь, БИК 045744000 ОКАТО 57401000000.

	Внесение задатка осуществляется безналичным платежом на указанные реквизиты для перечисления задатка в срок с 27.12.2010 по 11.03.2011 Назначение платежа - задаток для участия в аукционе 22.03.2011по лоту № 9 (проспект Декабристов, 6).
Срок, в течение которого организатор аукциона вправе отказаться от проведения аукциона	Не позднее чем за три дня до даты окончания срока подачи заявок на участие в аукционе. Извещение об отказе от проведения аукциона размещается на официальном сайте в течение одного дня с даты об отказе от проведения аукциона.

Лот № 10

Организатор аукциона	Департамент имущественных отношений администрации города Перми. 614000, г.Пермь, ул.Сибирская,14. E-mail: torgi@perm.permregion.ru тел.212-77-24, 212-62-51 (отдел организации и проведения торгов).
Место расположения, описание и технические характеристики муниципального имущества, право на которое передается по договору аренды	Встроенные нежилые помещения в подвале в 5-ти этажного кирпичного жилого дома общей площадью 67,30 кв.м по адресу: г.Пермь, ул. Стахановская, 49
Целевое назначение муниципального имущества, право на которое передается по договору аренды	Любой вид деятельности, не запрещенный действующим законодательством, в т.ч. общепит (при условии ограничения режима работы до 23 часов), за исключением игорного бизнеса
Начальная цена лота № 10	13003,00 руб. (размер годовой арендной платы без учета НДС за встроенные нежилые помещения в подвале 5-ти этажного кирпичного жилого дома общей площадью 67,30 кв.м по адресу: г.Пермь, ул. Стахановская, 49)
Срок действия договора аренды	5 лет с момента заключения
Срок, место и порядок предоставления документации об аукционе	После размещения на официальном сайте извещения о проведении аукциона организатор аукциона на основании заявления любого заинтересованного лица, поданного в письменной форме, в том числе в форме электронного документа, в течение двух рабочих дней с даты получения соответствующего заявления предоставляет такому лицу документацию об аукционе. Предоставление документации об аукционе до размещения на официальном сайте извещения о проведении аукциона не допускается.
Электронный адрес сайта в сети «Интернет», на котором размещена документация об аукционе	http://www.gorodperm.ru, раздел «Торговая площадка»/«Информация о торгах»/ «Аренда муниципального имущества».
Размер, порядок и сроки внесения платы за предоставление документации об аукционе	Предоставление документации об аукционе осуществляется без взимания платы.
Требование о внесении задатка	Размер задатка 2601,00 руб. (20 % от начальной цены лота) Реквизиты счета для перечисления задатка: ИНН 5902502248, КПП 590201001 Департамент финансов администрации города Перми (департамент имущественных отношений администрации города Перми, л/с 04163010041), р/с 403 028 100 000 050 000 09 в РКЦ Пермь г.Пермь, БИК 045744000 ОКАТО 57401000000. Внесение задатка осуществляется безналичным платежом на указанные реквизиты для перечисления задатка в срок с 27.12.2010 по 11.03.2011 Назначение платежа - задаток для участия в аукционе 22.03.2011по лоту № 10 (ул. Стахановская, 49)
Срок, в течение которого организатор аукциона вправе отказаться от проведения аукциона	Не позднее чем за три дня до даты окончания срока подачи заявок на участие в аукционе. Извещение об отказе от проведения аукциона размещается на официальном сайте в течение одного дня с даты об отказе от проведения аукциона.

Департамент имущественных отношений администрации города Перми извещает о проведении 28.02.2011 аукциона на право заключения договоров аренды муниципального имущества

Извещение о проведении аукциона на право заключения договора аренды муниципального имущества

Лот № 1

Организатор аукциона	Департамент имущественных отношений администрации города Перми. 614000, г.Пермь, ул.Сибирская,14. E-mail: torgi@perm.permregion.ru тел.212-77-24, 212-62-51 (отдел организации и проведения торгов).
Место расположения, описание и технические характеристики муниципального имущества, право на которое передается по договору аренды	Встроенные нежилые помещения в подвале 5-ти этажного жилого дома общей площадью 41,0 кв.м по адресу: г.Пермь, ул. Крупской, 25
Целевое назначение муниципального имущества, право на которое передается по договору аренды	Любой вид деятельности, не запрещенный действующим законодательством, в т.ч. общепит (при условии ограничения режима работы до 23 часов), за исключением игорного бизнеса
Начальная цена лота № 1	15300,00 руб. (размер годовой арендной платы без учета НДС за встроенные нежилые помещения в подвале 5-ти этажного жилого дома общей площадью 41,0 кв.м по адресу: г.Пермь, ул. Крупской, 25) за 1 м.кв. – 31,00 руб.
Срок действия договора аренды	5 лет с момента заключения
Срок, место и порядок предоставления документации об аукционе Электронный адрес сайта в сети «Интернет», на котором размещена документация об аукционе Размер, порядок и сроки внесения платы за предоставление документации об аукционе	После размещения на официальном сайте извещения о проведении аукциона организатор аукциона на основании заявления любого заинтересованного лица, поданного в письменной форме, в том числе в форме электронного документа, в течение двух рабочих дней с даты получения соответствующего заявления предоставляет такому лицу документацию об аукционе. Предоставление документации об аукционе до размещения на официальном сайте извещения о проведении аукциона не допускается. http://www.gorodperm.ru, раздел «Торговая площадка»/«Информация о торгах»/ «Аренда муниципального имущества». Предоставление документации об аукционе осуществляется без взимания платы.
Требование о внесении задатка	Размер задатка 3060,00 руб. (20 % от начальной цены лота) Реквизиты счета для перечисления задатка: ИНН 5902502248, КПП 590201001 Департамент финансов администрации города Перми (департамент имущественных отношений администрации города Перми, л/с 04163010041), р/с 403 028 100 000 050 000 09 в РКЦ Пермь г.Пермь, БИК 045744000 ОКАТО 57401000000 Внесение задатка осуществляется безналичным платежом на указанные реквизиты для перечисления задатка в срок с 27.12.2010 по 24.02.2011. Назначение платежа - задаток для участия в аукционе 28.02.2011 по лоту № 1 (ул. Крупской, 25).
Срок, в течение которого организатор аукциона вправе отказаться от проведения аукциона	Не позднее, чем за три дня до даты окончания срока подачи заявок на участие в аукционе. Извещение об отказе от проведения аукциона размещается на официальном сайте, в течение одного дня с даты об отказе от проведения аукциона.
Участники аукциона	Юридические лица или физические лица, занимающиеся предпринимательской деятельностью без образования юридического лица, в том числе адвокаты, нотариусы.

Лот № 2

Организатор аукциона	Департамент имущественных отношений администрации города Перми. 614000, г.Пермь, ул.Сибирская,14. E-mail: torgi@perm.permregion.ru тел.212-77-24, 212-62-51 (отдел организации и проведения торгов).
Место расположения, описание и технические характеристики муниципального имущества, право на которое передается по договору аренды	Встроенные нежилые помещения в подвале в 5-ти этажном жилом доме, именуемый в дальнейшем «Объект», расположенный по адресу: г.Пермь, ул. Крупской/Ким, дом 35/96 в Мотовилихинском районе, общей площадью 63,6 кв.м (из них основной 40,50 кв.м), в т.ч. 23,1 кв.м из общей площади Объекта сдаются Арендатору в совместное пользование с третьими лицами, что для целей исчисления арендной платы составляет 7,1 кв.м. Общая площадь для исчисления арендной платы составляет 47,6 кв.м.
Целевое назначение муниципального имущества, право на которое передается по договору аренды	Любой вид деятельности, не запрещенный действующим законодательством, в т.ч. общепит (при условии ограничения режима работы до 23 часов), за исключением игорного бизнеса
Начальная цена лота № 2	22280,00 руб. (размер годовой арендной платы без учета НДС за встроенные нежилые помещения в подвале в 5-ти этажном жилом доме, именуемый в дальнейшем «Объект», расположенный по адресу: г.Пермь, ул. Крупской/Ким, дом 35/96, в Мотовилихинском районе, общей площадью 63,6 кв.м (из них основной 40,50 кв.м), в т.ч. 23,1 кв.м из общей площади Объекта сдаются Арендатору в совместное пользование с третьими лицами, что для целей исчисления арендной платы составляет 7,1 кв.м. Общая площадь для исчисления арендной платы составляет 47,6 кв.м.) за 1 м.кв. – 39,00 руб.
Срок действия договора аренды	5 лет с момента заключения
Срок, место и порядок предоставления документации об аукционе	После размещения на официальном сайте извещения о проведении аукциона организатор аукциона на основании заявления любого заинтересованного лица, поданного в письменной форме, в том числе в форме электронного документа, в течение двух рабочих дней с даты получения соответствующего заявления предоставляет такому лицу документацию об аукционе. Предоставление документации об аукционе до размещения на официальном сайте извещения о проведении аукциона не допускается.
Электронный адрес сайта в сети «Интернет», на котором размещена документация об аукционе	http://www.gorodperm.ru, раздел «Торговая площадка»/«Информация о торгах»/ «Аренда муниципального имущества».
Размер, порядок и сроки внесения платы за предоставление документации об аукционе	Предоставление документации об аукционе осуществляется без взимания платы.
Требование о внесении задатка	Размер задатка 4456,00 руб. (20 % от начальной цены лота) Реквизиты счета для перечисления задатка: ИНН 5902502248, КПП 590201001 Департамент финансов администрации города Перми (департамент имущественных отношений администрации города Перми, л/с 04163010041), р/с 403 028 100 000 050 000 09 в РКЦ Пермь г.Пермь, БИК 045744000 ОКАТО 57401000000 Внесение задатка осуществляется безналичным платежом на указанные реквизиты для перечисления задатка в срок с 27.12.2010 по 24.02.2011. Назначение платежа - задаток для участия в аукционе 28.02.2011 по лоту № 2 (ул. Крупской и Ким, 35/96).
Срок, в течение которого организатор аукциона вправе отказаться от проведения аукциона	Не позднее чем за три дня до даты окончания срока подачи заявок на участие в аукционе. Извещение об отказе от проведения аукциона размещается на официальном сайте в течение одного дня с даты об отказе от проведения аукциона.
Участники аукциона	Юридические лица или физические лица, занимающиеся предпринимательской деятельностью без образования юридического лица, в том числе адвокаты, нотариусы.

Лот № 3

Организатор аукциона	Департамент имущественных отношений администрации города Перми. 614000, г.Пермь, ул.Сибирская,14. E-mail: torgi@perm.permregion.ru тел.212-77-24, 212-62-51 (отдел организации и проведения торгов).
Место расположения, описание и технические характеристики муниципального имущества, право на которое передается по договору аренды	Встроенные нежилые помещения в подвале 5-ти этажного жилого дома общей площадью 48,4 кв.м по адресу: г.Пермь, ул. Лебедева, 18
Целевое назначение муниципального имущества, право на которое передается по договору аренды	Любой вид деятельности, не запрещенный действующим законодательством, в т.ч. общепит (при условии ограничения режима работы до 23 часов), за исключением игорного бизнеса
Начальная цена лота № 3	20400,00 руб. (размер годовой арендной платы без учета НДС за встроенные нежилые помещения в подвале 5-ти этажного жилого дома общей площадью 48,4 кв.м по адресу: г.Пермь, ул. Лебедева, 18) за 1 м.кв. – 35,00 руб.
Срок действия договора аренды	5 лет с момента заключения
Срок, место и порядок предоставления документации об аукционе	После размещения на официальном сайте извещения о проведении аукциона организатор аукциона на основании заявления любого заинтересованного лица, поданного в письменной форме, в том числе в форме электронного документа, в течение двух рабочих дней с даты получения соответствующего заявления предоставляет такому лицу документацию об аукционе. Предоставление документации об аукционе до размещения на официальном сайте извещения о проведении аукциона не допускается.
Электронный адрес сайта в сети «Интернет», на котором размещена документация об аукционе	http://www.gorodperm.ru, раздел «Торговая площадка»/«Информация о торгах»/ «Аренда муниципального имущества».
Размер, порядок и сроки внесения платы за предоставление документации об аукционе	Предоставление документации об аукционе осуществляется без взимания платы.
Требование о внесении задатка	Размер задатка 4080,00 руб. (20 % от начальной цены лота) Реквизиты счета для перечисления задатка: ИНН 5902502248, КПП 590201001 Департамент финансов администрации города Перми (департамент имущественных отношений администрации города Перми, л/с 04163010041), р/с 403 028 100 000 050 000 09 в РКЦ Пермь г.Пермь, БИК 045744000 ОКАТО 57401000000 Внесение задатка осуществляется безналичным платежом на указанные реквизиты для перечисления задатка в срок с 27.12.2010 по 24.02.2011. Назначение платежа - задаток для участия в аукционе 28.02.2011 по лоту № 3 (ул. Лебедева, 18).
Срок, в течение которого организатор аукциона вправе отказаться от проведения аукциона	Не позднее чем за три дня до даты окончания срока подачи заявок на участие в аукционе. Извещение об отказе от проведения аукциона размещается на официальном сайте в течение одного дня с даты об отказе от проведения аукциона.
Участники аукциона	Юридические лица или физические лица, занимающиеся предпринимательской деятельностью без образования юридического лица, в том числе адвокаты, нотариусы.

Лот № 4

Организатор аукциона	Департамент имущественных отношений администрации города Перми. 614000, г.Пермь, ул.Сибирская,14. E-mail: torgi@perm.permregion.ru тел.212-77-24, 212-62-51 (отдел организации и проведения торгов).

Место расположения, описание и технические характеристики муниципального имущества, право на которое передается по договору аренды	Встроенные нежилые помещения на 1-м этаже в 3-х этажном нежилом здании, именуемый в дальнейшем «Объект», расположенный по адресу: г.Пермь, ул. Лебедева, 25, в Мотовилихинском районе, общей площадью 92,1 кв.м (из них основной 48,7 кв.м), в т.ч. 43,4 кв.м из общей площади Объекта сдаются Арендатору в совместное пользование с третьими лицами, что для целей исчисления арендной платы составляет 18,5 кв.м. Общая площадь для исчисления арендной платы составляет 67,2 кв.м.
Целевое назначение муниципального имущества, право на которое передается по договору аренды	Любой вид деятельности, не запрещенный действующим законодательством, в т.ч. общепит, за исключением игорного бизнеса
Начальная цена лота № 4	70160,00 руб. (размер годовой арендной платы без учета НДС за встроенные нежилые помещения на 1-м этаже в 3-х этажном нежилом здании, именуемый в дальнейшем «Объект», расположенный по адресу: г.Пермь, ул. Лебедева, 25, в Мотовилихинском районе, общей площадью 92,1 кв.м (из них основной 48,7 кв.м), в т.ч. 43,4 кв.м из общей площади Объекта сдаются Арендатору в совместное пользование с третьими лицами, что для целей исчисления арендной платы составляет 18,5 кв.м. Общая площадь для исчисления арендной платы составляет 67,2 кв.м.) за 1 м.кв. – 87,00 руб.
Срок действия договора аренды	5 лет с момента заключения
Срок, место и порядок предоставления документации об аукционе	После размещения на официальном сайте извещения о проведении аукциона организатор аукциона на основании заявления любого заинтересованного лица, поданного в письменной форме, в том числе в форме электронного документа, в течение двух рабочих дней с даты получения соответствующего заявления предоставляет такому лицу документацию об аукционе. Предоставление документации об аукционе до размещения на официальном сайте извещения о проведении аукциона не допускается.
Электронный адрес сайта в сети «Интернет», на котором размещена документация об аукционе	http://www.gorodperm.ru, раздел «Торговая площадка»/«Информация о торгах»/ «Аренда муниципального имущества».
Размер, порядок и сроки внесения платы за предоставление документации об аукционе	Предоставление документации об аукционе осуществляется без взимания платы.
Требование о внесении задатка	Размер задатка 14032,00 руб. (20 % от начальной цены лота) Реквизиты счета для перечисления задатка: ИНН 5902502248, КПП 590201001 Департамент финансов администрации города Перми (департамент имущественных отношений администрации города Перми, л/с 04163010041), р/с 403 028 100 000 050 000 09 в РКЦ Пермь г.Пермь, БИК 045744000 ОКАТО 57401000000 Внесение задатка осуществляется безналичным платежом на указанные реквизиты для перечисления задатка в срок с 27.12.2010 по 24.02.2011. Назначение платежа - задаток для участия в аукционе 28.02.2011 по лоту № 4 (ул. Лебедева, 25).
Срок, в течение которого организатор аукциона вправе отказаться от проведения аукциона	Не позднее чем за три дня до даты окончания срока подачи заявок на участие в аукционе. Извещение об отказе от проведения аукциона размещается на официальном сайте в течение одного дня с даты об отказе от проведения аукциона.
Участники аукциона	Юридические лица или физические лица, занимающиеся предпринимательской деятельностью без образования юридического лица, в том числе адвокаты, нотариусы.

Лот № 5

Организатор аукциона	Департамент имущественных отношений администрации города Перми. 614000, г.Пермь, ул.Сибирская,14. E-mail: torgi@perm.permregion.ru тел.212-77-24, 212-62-51 (отдел организации и проведения торгов).

Место расположения, описание и технические характеристики муниципального имущества, право на которое передается по договору аренды	Встроенные нежилые помещения в подвале 5-ти этажного жилого дома общей площадью 163,70 кв.м по адресу: г.Пермь, Лебедева, 46
Целевое назначение муниципального имущества, право на которое передается по договору аренды	Любой вид деятельности, не запрещенный действующим законодательством, в т.ч. общепит (при условии ограничения режима работы до 23 часов), за исключением игорного бизнеса
Начальная цена лота № 5	74700,00 руб. (размер годовой арендной платы без учета НДС за встроенные нежилые помещения в подвале 5-ти этажного жилого дома общей площадью 163,70 кв.м по адресу: г.Пермь, Лебедева, 46) за 1 м.кв. – 38,00 руб.
Срок действия договора аренды	5 лет с момента заключения
Срок, место и порядок предоставления документации об аукционе	После размещения на официальном сайте извещения о проведении аукциона организатор аукциона на основании заявления любого заинтересованного лица, поданного в письменной форме, в том числе в форме электронного документа, в течение двух рабочих дней с даты получения соответствующего заявления предоставляет такому лицу документацию об аукционе. Предоставление документации об аукционе до размещения на официальном сайте извещения о проведении аукциона не допускается.
Электронный адрес сайта в сети «Интернет», на котором размещена документация об аукционе	http://www.gorodperm.ru, раздел «Торговая площадка»/«Информация о торгах»/ «Аренда муниципального имущества».
Размер, порядок и сроки внесения платы за предоставление документации об аукционе	Предоставление документации об аукционе осуществляется без взимания платы.
Требование о внесении задатка	Размер задатка 14940,0 руб. (20 % от начальной цены лота) Реквизиты счета для перечисления задатка: ИНН 5902502248, КПП 590201001 Департамент финансов администрации города Перми (департамент имущественных отношений администрации города Перми, л/с 04163010041), р/с 403 028 100 000 050 000 09 в РКЦ Пермь г.Пермь, БИК 045744000 ОКАТО 57401000000 Внесение задатка осуществляется безналичным платежом на указанные реквизиты для перечисления задатка в срок с 27.12.2010 по 24.02.2011. Назначение платежа - задаток для участия в аукционе 28.02.2011 по лоту № 5 (ул. Лебедева, 46).
Срок, в течение которого организатор аукциона вправе отказаться от проведения аукциона	Не позднее чем за три дня до даты окончания срока подачи заявок на участие в аукционе. Извещение об отказе от проведения аукциона размещается на официальном сайте в течение одного дня с даты об отказе от проведения аукциона.
Участники аукциона	Юридические лица или физические лица, занимающиеся предпринимательской деятельностью без образования юридического лица, в том числе адвокаты, нотариусы.

Лот № 6

Организатор аукциона	Департамент имущественных отношений администрации города Перми. 614000, г.Пермь, ул.Сибирская,14. E-mail: torgi@perm.permregion.ru тел.212-77-24, 212-62-51 (отдел организации и проведения торгов).
Место расположения, описание и технические характеристики муниципального имущества, право на которое передается по договору аренды	Встроенные нежилые помещения на 1-м этаже в 5-и этажном жилом доме, именуемый в дальнейшем «Объект», расположенный по адресу: г.Пермь, ул. Пушкарская, 132, в Мотовилихинском районе, общей площадью 100,7 кв.м (из них основной 15,7 кв.м), в т.ч. 85,0 кв.м из общей площади Объекта сдаются Арендатору в совместное пользование с третьими лицами, что для целей исчисления арендной платы составляет 7,7 кв.м. Общая площадь для исчисления арендной платы составляет 23,4 кв.м.

Целевое назначение муниципального имущества, право на которое передается по договору аренды	Любой вид деятельности, не запрещенный действующим законодательством, в т.ч. общепит (при условии ограничения режима работы до 23 часов), за исключением игорного бизнеса
Начальная цена лота № 6	28360,0 руб. (размер годовой арендной платы без учета НДС за встроенные нежилые помещения на 1-м этаже в 5-и этажном жилом доме, именуемый в дальнейшем «Объект», расположенный по адресу: г.Пермь, ул. Пушкарская, 132, в Мотовилихинском районе, общей площадью 100,7 кв.м (из них основной 15,7 кв.м), в т.ч. 85,0 кв.м из общей площади Объекта сдаются Арендатору в совместное пользование с третьими лицами, что для целей исчисления арендной платы составляет 7,7 кв.м. Общая площадь для исчисления арендной платы составляет 23,4 кв.м.) за 1 м.кв. – 101,00 руб.
Срок действия договора аренды	5 лет с момента заключения
Срок, место и порядок предоставления документации об аукционе	После размещения на официальном сайте извещения о проведении аукциона организатор аукциона на основании заявления любого заинтересованного лица, поданного в письменной форме, в том числе в форме электронного документа, в течение двух рабочих дней с даты получения соответствующего заявления предоставляет такому лицу документацию об аукционе. Предоставление документации об аукционе до размещения на официальном сайте извещения о проведении аукциона не допускается.
Электронный адрес сайта в сети «Интернет», на котором размещена документация об аукционе	http://www.gorodperm.ru, раздел «Торговая площадка»/«Информация о торгах»/ «Аренда муниципального имущества».
Размер, порядок и сроки внесения платы за предоставление документации об аукционе	Предоставление документации об аукционе осуществляется без взимания платы.
Требование о внесении задатка	Размер задатка 5672,00 руб. (20 % от начальной цены лота) Реквизиты счета для перечисления задатка: ИНН 5902502248, КПП 590201001 Департамент финансов администрации города Перми (департамент имущественных отношений администрации города Перми, л/с 04163010041), р/с 403 028 100 000 050 000 09 в РКЦ Пермь г.Пермь, БИК 045744000 ОКАТО 57401000000 Внесение задатка осуществляется безналичным платежом на указанные реквизиты для перечисления задатка в срок с 27.12.2010 по 24.02.2011. Назначение платежа - задаток для участия в аукционе 28.02.2011 по лоту № 6 (ул. Пушкарская, 132).
Срок, в течение которого организатор аукциона вправе отказаться от проведения аукциона	Не позднее чем за три дня до даты окончания срока подачи заявок на участие в аукционе. Извещение об отказе от проведения аукциона размещается на официальном сайте в течение одного дня с даты об отказе от проведения аукциона.
Участники аукциона	Юридические лица или физические лица, занимающиеся предпринимательской деятельностью без образования юридического лица, в том числе адвокаты, нотариусы.

Лот № 7

Организатор аукциона	Департамент имущественных отношений администрации города Перми. 614000, г.Пермь, ул.Сибирская,14. E-mail: torgi@perm.permregion.ru тел.212-77-24, 212-62-51 (отдел организации и проведения торгов).
Место расположения, описание и технические характеристики муниципального имущества, право на которое передается по договору аренды	Встроенные нежилые помещения на 2-м этаже в пристрое к 9-ти этажному жилому дому общей площадью 8,5 кв.м по адресу: г.Пермь, ул. Уинская, 7
Целевое назначение муниципального имущества, право на которое передается по договору аренды	Любой вид деятельности, не запрещенный действующим законодательством, в т.ч. общепит (при условии ограничения режима работы до 23 часов), за исключением игорного бизнеса

Начальная цена лота № 7	8300,00 руб. (размер годовой арендной платы без учета НДС за встроенные нежилые помещения на 2-м этаже в пристрое к 9-ти этажному жилому дому общей площадью 8,5 кв.м по адресу: г.Пермь, ул. Уинская, 7) за 1 м.кв. – 81,00 руб.
Срок действия договора аренды	5 лет с момента заключения
Срок, место и порядок предоставления документации об аукционе	После размещения на официальном сайте извещения о проведении аукциона организатор аукциона на основании заявления любого заинтересованного лица, поданного в письменной форме, в том числе в форме электронного документа, в течение двух рабочих дней с даты получения соответствующего заявления предоставляет такому лицу документацию об аукционе. Предоставление документации об аукционе до размещения на официальном сайте извещения о проведении аукциона не допускается.
Электронный адрес сайта в сети «Интернет», на котором размещена документация об аукционе	http://www.gorodperm.ru, раздел «Торговая площадка»/«Информация о торгах»/ «Аренда муниципального имущества».
Размер, порядок и сроки внесения платы за предоставление документации об аукционе	Предоставление документации об аукционе осуществляется без взимания платы.
Требование о внесении задатка	Размер задатка 1660,0 руб. (20 % от начальной цены лота) Реквизиты счета для перечисления задатка: ИНН 5902502248, КПП 590201001 Департамент финансов администрации города Перми (департамент имущественных отношений администрации города Перми, л/с 04163010041), р/с 403 028 100 000 050 000 09 в РКЦ Пермь г.Пермь, БИК 045744000 ОКАТО 57401000000 Внесение задатка осуществляется безналичным платежом на указанные реквизиты для перечисления задатка в срок с 27.12.2010 по 24.02.2011. Назначение платежа - задаток для участия в аукционе 28.02.2011 по лоту № 7 (ул. Уинская, 7).
Срок, в течение которого организатор аукциона вправе отказаться от проведения аукциона	Не позднее чем за три дня до даты окончания срока подачи заявок на участие в аукционе. Извещение об отказе от проведения аукциона размещается на официальном сайте в течение одного дня с даты об отказе от проведения аукциона.
Участники аукциона	Юридические лица или физические лица, занимающиеся предпринимательской деятельностью без образования юридического лица, в том числе адвокаты, нотариусы.

Лот № 8

Организатор аукциона	Департамент имущественных отношений администрации города Перми. 614000, г.Пермь, ул.Сибирская,14. E-mail: torgi@perm.permregion.ru тел.212-77-24, 212-62-51 (отдел организации и проведения торгов).
Место расположения, описание и технические характеристики муниципального имущества, право на которое передается по договору аренды	Встроенные нежилые помещения в подвале 4-х этажного жилого дома общей площадью 66,8 кв.м по адресу: г.Пермь, ул. Уральская, 86 а
Целевое назначение муниципального имущества, право на которое передается по договору аренды	Любой вид деятельности, не запрещенный действующим законодательством, в т.ч. общепит (при условии ограничения режима работы до 23 часов), за исключением игорного бизнеса
Начальная цена лота № 8	25700,00 руб. (размер годовой арендной платы без учета НДС за встроенные нежилые помещения в подвале 4-х этажного жилого дома общей площадью 66,8 кв.м по адресу: г.Пермь, ул. Уральская, 86 а) за 1 м.кв. – 32,00 руб.
Срок действия договора аренды	5 лет с момента заключения

Срок, место и порядок предоставления документации об аукционе	После размещения на официальном сайте извещения о проведении аукциона организатор аукциона на основании заявления любого заинтересованного лица, поданного в письменной форме, в том числе в форме электронного документа, в течение двух рабочих дней с даты получения соответствующего заявления предоставляет такому лицу документацию об аукционе. Предоставление документации об аукционе до размещения на официальном сайте извещения о проведении аукциона не допускается.
Электронный адрес сайта в сети «Интернет», на котором размещена документация об аукционе	http://www.gorodperm.ru, раздел «Торговая площадка»/«Информация о торгах»/ «Аренда муниципального имущества».
Размер, порядок и сроки внесения платы за предоставление документации об аукционе	Предоставление документации об аукционе осуществляется без взимания платы.
Требование о внесении задатка	Размер задатка 5140,0 руб. (20 % от начальной цены лота) Реквизиты счета для перечисления задатка: ИНН 5902502248, КПП 590201001 Департамент финансов администрации города Перми (департамент имущественных отношений администрации города Перми, л/с 04163010041), р/с 403 028 100 000 050 000 09 в РКЦ Пермь г.Пермь, БИК 045744000 ОКАТО 57401000000 Внесение задатка осуществляется безналичным платежом на указанные реквизиты для перечисления задатка в срок с 27.12.2010 по 24.02.2011. Назначение платежа - задаток для участия в аукционе 28.02.2011 по лоту № 8 (ул. Уральская, 86 а).
Срок, в течение которого организатор аукциона вправе отказаться от проведения аукциона	Не позднее чем за три дня до даты окончания срока подачи заявок на участие в аукционе. Извещение об отказе от проведения аукциона размещается на официальном сайте в течение одного дня с даты об отказе от проведения аукциона.
Участники аукциона	Юридические лица или физические лица, занимающиеся предпринимательской деятельностью без образования юридического лица, в том числе адвокаты, нотариусы.

Лот № 9

Организатор аукциона	Департамент имущественных отношений администрации города Перми. 614000, г.Пермь, ул.Сибирская,14. E-mail: torgi@perm.permregion.ru тел.212-77-24, 212-62-51 (отдел организации и проведения торгов).
Место расположения, описание и технические характеристики муниципального имущества, право на которое передается по договору аренды	Встроенные нежилые помещения в цоколе 3-х этажного жилого дома общей площадью 221,1 кв.м по адресу: г.Пермь, ул. Уральская, 75/Индустриализации, 2
Целевое назначение муниципального имущества, право на которое передается по договору аренды	Любой вид деятельности, не запрещенный действующим законодательством, в т.ч. общепит (при условии ограничения режима работы до 23 часов), за исключением игорного бизнеса
Начальная цена лота № 9	111500,00 руб. (размер годовой арендной платы без учета НДС за встроенные нежилые помещения в цоколе 3-х этажного жилого дома общей площадью 221,1 кв.м по адресу: г.Пермь, ул. Уральская, 75/Индустриализации, 2) за 1 м.кв. – 42,00 руб.
Срок действия договора аренды	5 лет с момента заключения
Срок, место и порядок предоставления документации об аукционе	После размещения на официальном сайте извещения о проведении аукциона организатор аукциона на основании заявления любого заинтересованного лица, поданного в письменной форме, в том числе в форме электронного документа, в течение двух рабочих дней с даты получения соответствующего заявления предоставляет такому лицу документацию об аукционе. Предоставление документации об аукционе до размещения на официальном сайте извещения о проведении аукциона не допускается.

Электронный адрес сайта в сети «Интернет», на котором размещена документация об аукционе Размер, порядок и сроки внесения платы за предоставление документации об аукционе	http://www.gorodperm.ru, раздел «Торговая площадка»/«Информация о торгах»/ «Аренда муниципального имущества». Предоставление документации об аукционе осуществляется без взимания платы.
Требование о внесении задатка	Размер задатка 22300,00 руб. (20 % от начальной цены лота) Реквизиты счета для перечисления задатка: ИНН 5902502248, КПП 590201001 Департамент финансов администрации города Перми (департамент имущественных отношений администрации города Перми, л/с 04163010041), р/с 403 028 100 000 050 000 09 в РКЦ Пермь г.Пермь, БИК 045744000 ОКАТО 57401000000 Внесение задатка осуществляется безналичным платежом на указанные реквизиты для перечисления задатка в срок с 27.12.2010 по 24.02.2011. Назначение платежа - задаток для участия в аукционе 28.02.2011 по лоту № 9 (ул. Уральская, 75/Индустриализации, 2).
Срок, в течение которого организатор аукциона вправе отказаться от проведения аукциона	Не позднее чем за три дня до даты окончания срока подачи заявок на участие в аукционе. Извещение об отказе от проведения аукциона размещается на официальном сайте в течение одного дня с даты об отказе от проведения аукциона.
Участники аукциона	Юридические лица или физические лица, занимающиеся предпринимательской деятельностью без образования юридического лица, в том числе адвокаты, нотариусы.

Лот № 10

Организатор аукциона	Департамент имущественных отношений администрации города Перми. 614000, г.Пермь, ул.Сибирская,14. E-mail: torgi@perm.permregion.ru тел.212-77-24, 212-62-51 (отдел организации и проведения торгов).
Место расположения, описание и технические характеристики муниципального имущества, право на которое передается по договору аренды	Встроенные нежилые помещения в цокольном этаже в 3-х этажном жилом доме, именуемый в дальнейшем «Объект», расположенный по адресу: г.Пермь, ул. Уральская и Индустриализации, дом 75/2 в Мотовилихинском районе, общей площадью 79,9 кв.м (из них основной 65,40 кв.м), в т.ч. 14,50 кв.м из общей площади Объекта сдаются Арендатору в совместное пользование с третьими лицами, что для целей исчисления арендной платы составляет 7,30 кв.м. Общая площадь для исчисления арендной платы составляет 72,7 кв.м.
Целевое назначение муниципального имущества, право на которое передается по договору аренды	Любой вид деятельности, не запрещенный действующим законодательством, в т.ч. общепит (при условии ограничения режима работы до 23 часов), за исключением игорного бизнеса
Начальная цена лота № 10	38390,00 руб. (размер годовой арендной платы без учета НДС за встроенные нежилые помещения в цокольном этаже в 3-х этажном жилом доме, именуемый в дальнейшем «Объект», расположенный по адресу: г.Пермь, ул. Уральская и Индустриализации, дом 75/2 , в Мотовилихинском районе, общей площадью 79,9 кв.м (из них основной 65,40 кв.м), в т.ч. 14,50 кв.м из общей площади Объекта сдаются Арендатору в совместное пользование с третьими лицами, что для целей исчисления арендной платы составляет 7,30 кв.м. Общая площадь для исчисления арендной платы составляет 72,7 кв.м). за 1 м.кв. – 44,00 руб.
Срок действия договора аренды	5 лет с момента заключения
Срок, место и порядок предоставления документации об аукционе	После размещения на официальном сайте извещения о проведении аукциона организатор аукциона на основании заявления любого заинтересованного лица, поданного в письменной форме, в том числе в форме электронного документа, в течение двух рабочих дней с даты получения соответствующего заявления предоставляет такому лицу документацию об аукционе. Предоставление документации об аукционе до размещения на официальном сайте извещения о проведении аукциона не допускается.

Электронный адрес сайта в сети «Интернет», на котором размещена документация об аукционе Размер, порядок и сроки внесения платы за предоставление документации об аукционе	http://www.gorodperm.ru, раздел «Торговая площадка»/«Информация о торгах»/ «Аренда муниципального имущества». Предоставление документации об аукционе осуществляется без взимания платы.
Требование о внесении задатка	Размер задатка 7678,00 руб. (20 % от начальной цены лота) Реквизиты счета для перечисления задатка: ИНН 5902502248, КПП 590201001 Департамент финансов администрации города Перми (департамент имущественных отношений администрации города Перми, л/с 04163010041), р/с 403 028 100 000 050 000 09 в РКЦ Пермь г.Пермь, БИК 045744000 ОКАТО 57401000000 Внесение задатка осуществляется безналичным платежом на указанные реквизиты для перечисления задатка в срок с 27.12.2010 по 24.02.2011. Назначение платежа - задаток для участия в аукционе 28.02.2011 по лоту № 10 (ул. Уральская и Индустриализации, 75/2).
Срок, в течение которого организатор аукциона вправе отказаться от проведения аукциона	Не позднее чем за три дня до даты окончания срока подачи заявок на участие в аукционе. Извещение об отказе от проведения аукциона размещается на официальном сайте в течение одного дня с даты об отказе от проведения аукциона.
Участники аукциона	Юридические лица или физические лица, занимающиеся предпринимательской деятельностью без образования юридического лица, в том числе адвокаты, нотариусы.

Перечень свободных муниципальных помещений по состоянию на 15.12.2010
Адрес на сайте: http://www.gorodperm.ru, http://www.dio.perm.ru

Дзержинский район

№ п/п	Адрес помещения	Площадь (основная)	СИП (%)	Характеристики помещения	Размер арендной платы в месяц, руб.кв.м / по рыночной стоимости	Признак по 131-ФЗ	Дата проведения аукциона на право аренды
1	Большевистская, 214	77,90	30,0	подвал жилого дома, вход совместный, потолки от 3м, ХГВС,К, О	57,00	4,11	12.12.2008 (78,6 кв.м) 06.07.2009 15.03.2010
2	Большевистская, 220	30,60	0,0	подвал, вход совместный с др. пользователями, потолки от 2,6 до 3м, О	57,11	4,12	01.06.2009 22.07.2009 15.03.2010
3	Боровая, 30	45,50	11,6	подвал жилого дома, вход совместный, потолки до 2,6м		4,11	18.03.2009 28.05.2009 22.07.2009 08.10.09 23.11.09 15.03.2010
4	Докучаева, 20	28,40	14,0	тех.этаж, пристрой, вход совместный, потолки до 2,6м, Э, О		4,11	14.07.2010 13.10.2010
5	Заречная, 157	60,20	7,0	подвал, вход совместный, потолки до 2,6 м, ХВС, ГВС, К, О, Э	11,20	4,11	06.07.2009 15.03.2010 15.07.2010 13.10.2010
6	Заречная, 157	23,90	6,7	подвал, вход совместный, потолки до 2,6 м, ХВС, ГВС, К, О, Э	16,00	4,11	15.07.2010
7	Кронштадтская, ГСК-83	44,90	0,0	гараж, ОСЗ, Э	54,16	5,10	01.06.2009 22.07.2009

8	Ленина/Плеханова, 94/37	85,80	0,0	подвал, вход отдельный, потолки до 2,6м	73,00	4,11	
9	Локомотивная / Барамзиной, 8/47	81,20	0,0	цоколь, вход отдельный, потолки от 2,6 до 3 м, ХВС,ГВС,К,О		4,10	27.01.2009 09.04.2009 05.10.2009 24.11.2009 15.07.2010 13.10.2010
10	Малкова, 30	40,10	30,0	цоколь, вход совместный с др. пользователями, потолки от 2,6 до 3м, ХВС, ГВС, К, О	81,40	5,10	01.06.2009 22.07.2009
11	Орджоникидзе, 119	30,80	30,0	цоколь, ХВС, ГВС, К, О		4,11	
12	Орджоникидзе, 121	196,80	15,3	подвал, вход совместный с др. пользователями, потолки до 2,6м, ХВС, ГВС, К, О		4,11	07.04.2009 28.05.2009 22.07.2009 08.10.09 23.11.09 15.03.2010
13	Орджоникидзе, 161	221,10	19,9	цоколь, вход совместный с др. пользователями, потолки от 3м, ХВС, ГВС, К, О	60,00	4,11	20.01.2009 06.07.2009 15.03.2010
14	Орджоникидзе, 161	16,10	19,9	цоколь, вход совместный с др. пользователями, потолки от 3м, ХВС, ГВС, К, О	58,00	4,11	
15	Орджоникидзе, 161	29,10	17,8	цоколь, вход совместный с др. пользователями, потолки от 3м, ХВС, ГВС, К, О		4,12	
16	Орджоникидзе/Толмачева, 171/11	154,80	0,0	подвал, вход отдельный, ХВС, ГВС, К, О	51,28	4,12	15.03.2010
17	Петропавловская, 97	62,30	0,0	подвал, вход через подъезд, потолки до 3м, ХВС, ГВС, К, О	71,74	5,10	
18	Плеханова/Орджоникидзе, 3/138	44,60	0,0	подвал, вход совместный, потолки свыше 3м, О, Э		5,20	
19	Подлесная, 9/2	140,60	0,0	1 этаж, пристрой, вход отдельный, потолки от 3м, ХВС, К, О		4,11	
20	Связистов, 20	72,70	0,0	1 этаж, вход отдельный, потолки до 2,6м, ХВС, К, О, Т	193,56	4,12 (4,9)	
21	Хабаровская, 173	75,00	0,0	1 этаж, вход совместный, ХВС, ГВС, К, О	121,24	5,2,1	
22	Челюскинцев, 4а	129,80	0,0	1 этаж, вход отдельный, потолки от 2,6 до 3м, ХВС, К, О	21,00	4,11	27.01.2009 06.07.2009 15.03.2010 01.12.2010
23	Шоссе Космонавтов, 53	291,20	0,0	подвал, вход отдельный, ХВС, ГВС, К, О, потолки от 3м	72,52	4,10	
24	Шоссе Космонавтов, 74	67,70	30,0	цоколь, вход совместный с др. пользователями, потолки до 2,6м, ХВС, ГВС, К, О	28,70	4,11	01.06.2009 22.07.2009 15.03.2010
25	Шоссе Космонавтов, 74	34,70	30,0	цоколь, вход совместный с др. пользователями, потолки до 2,6м, ХВС, ГВС, К, О	98,00	4,11	
26	Шоссе Космонавтов, 76	166,10	0,0	подвал, вход отдельный со двора, потолки до 2,6 м, ХВС, ГВС, К, О		4,11	
27	Шоссе Космонавтов, 82а	59,00	0,0	подвал, вход отд., потолки от 3м, О	83,84	4,12	
	Итого по району	**2 310,90**					

Индустриальный район

№ п/п	Адрес помещения	Площадь (основная)	СИП (%)	Характеристики помещения	Размер арендной платы в месяц, руб.кв.м / по рыночной стоимости	Признак по 131-ФЗ	Дата проведения аукциона на право аренды
1	2-я Гамовская, 21	243,20	0,0	1 этаж, вход отдельный, потолки до 2,6 м, ХВС, К, О, Т	29,00	5,2,1	27.10.2010

2	2-я Гамовская, 21	41,00	0,0	подвал, вход отдельный, потолки до 2,6 м, ХВС, К, О, Т	24,00	5,2,1	27.10.2010
3	2-я Гамовская, 23	68,40	0,0	1 этаж, вход отдельный, потолки от 2,6 до 3м, ХВС, К, О, Т		5,2,1	
4	2-я Казанцевская, 14	67,70	0,0	подвал, вход отдельный, потолки до 2,6 м, ХВС,ГВС,К,О	17,00	4,12	09.07.2009 27.10.2010 26.01.2011
5	2-я Казанцевская, 14	49,00	0,0	подвал, вход отдельный, потолки до 2,6 м, ХВС,ГВС,К,О	17,00	4,12	09.07.2009 27.10.2010 26.01.2011
6	9-го Мая/Мира, 17/30	93,00	0,0	подвал, вход отдельный, потолки до 2,6 м, ХВС,ГВС,К,О		5,2,1	
7	9-го Мая/Мира, 17/30	19,30	1,0	1 этаж, вход отдельный, потолки до 2,6м, ХВС, ГВС, К, О		5,2,1	
8	Братьев Игнатовых, 7	167,60	0,0	подвал жилого дома, вход отдельный, потолки до 2,6м, ХВС, ГВС, К, О	24,00	5,2,1	12.12.2008 04.06.2009 27.08.2009 27.10.2010
9	Братьев Игнатовых, 17	76,10	0,0	подвал, вход отдельный, потолки до 2,6м, ХВС, ГВС, К, О	26,00	5,2,1	27.10.2010
10	Братьев Игнатовых, 19	178,10	0,0	подвал, 1 этаж, вход отдельный, потолки от 2,6 до 3м, 4.8	175,80	4,80	27.10.2010 26.01.2011
11	Дениса Давыдова, 17	202,60	0,0	подвал, вход отдельный, потолки от 2,6 до 3м, ХВС,ГВС,К,О	25,00	5,2,1	13.07.2009 27.10.2010
12	Кавалерийская, 3а	120,20	30,0	цоколь, вход совместный с др. пользователями, потолки от 2,6 до 3м, ХВС, ГВС, К, О	123,00	4,12	09.07.2009 26.01.2011
13	Карпинского, 29	37,30	15,5	1 этаж, вход отдельный, потолки до 2,6 м, ХВС, К, О, Т		4,11	
14	Качалова, 24	106,50	0,0	подвал жилого дома, вход через подъезд, потолки до 2,6м, ХВС,ГВС,К,О	20,00	5,2,1	04.06.2009 27.08.2009 27.10.2010
15	Качалова, 24	65,50	0,0	подвал жилого дома, вход отдельный, потолки до 2,6м, ХВС,ГВС,К,О		5,2,1	
16	Качалова, 32	163,90	0,0	подвал жилого дома, вход совместный	22,00	4,11	09.07.2009 27.10.2010
17	Космонавта Леонова, 15	49,30	0,0	подвал жилого дома, встроенное, вход совместный, потолки до 2,6м, ХВС,ГВС,К,О	16,10	5,2,1	04.06.2009 27.08.2009 09.11.2010
18	Космонавта Леонова, 15	57,60	0,0	подвал, вход совместный с др.пользователями, потолки до 2,6м, О	16,10	4,12	04.06.2009 27.08.2009 09.11.2010
19	Космонавта Леонова, 22	233,40	0,0	подвал, вход отдельный	16,10	5,2,1	12.12.2008 04.06.2009 27.08.2009 09.11.2010
20	Космонавта Леонова, 23	112,30	30,0	подвал, вход совместный, потолки до 2,6 м, ХВС,ГВС,К,О	23,00	5,2,1	04.06.2009 27.08.2009 09.11.2010
21	Космонавта Леонова, 36	219,40	0,0	подвал, вход отдельный	16,10	4,11	04.06.2009 27.08.2009 09.11.2010
22	Мира, 12	201,80	0,0	подвал, вход отдельный, потолки до 2,6м, О		4,11	
23	Мира, 57	332,90	0,0	подвал, вход через подъезд, ХВС, ГВС, К, О	14,70	4,12	08.06.2009 31.08.2009 09.11.2010
24	Мира, 61	83,40	0,0	подвал жилого дома, вход совместный, потолки до 2,6м, ХВС,ГВС,К,О	16,10	4,12	08.06.2009 31.08.2009 09.11.2010
25	Мира, 61а	278,30	0,0	подвал жилого дома, вход отдельный, потолки до 2,6м, ХВС,ГВС,К,О	15,40	4,12	08.06.2009 31.08.2009 09.11.2010

26	Мира, 64	462,60	0,0	подвал жилого дома, вход отдельный, потолки до 2,6м, ХВС,К,О	12,60	4,11	05.03.2009 08.06.2009 31.08.2009 09.11.2010
27	Мира, 68	116,80	0,0	подвал, 1 этаж, вход отдельный, потолки до 2,6 м, ХВС, ГВС, К, О	17,50	4,11	11.02.2009 08.06.2009 31.08.2009 11.11.2010
28	Мира, 68а	115,60	0,0	подвал, вход отдельный, потолки до 2,6м, ХВС, ГВС, К, О	16,80	4,11	12.12.2008 08.06.2009 31.08.2009 11.11.2010
29	Мира, 91	46,00	0,0	подвал, вход совместный, потолки от 2,6 до 3 м, ХВС, ГВС, К, О	16,80	4,11	04.06.2009 27.08.2009 11.11.2010
30	Мира, 98а	298,00	0,0	подвал		5,2,1	
31	Мира, 107	418,70	0,0	подвал жилого дома, вход через подъезд	14,00	4,11	08.06.2009 31.08.2009 11.11.2010
32	Мира/Качалова, 63/33	59,60	13,0	цоколь, вход совместный, потолки до 2,6м, ХВС, ГВС, К, О, Т		4,11	15.09.2010
33	Мира/Качалова, 94/29	213,60	0,0	подвал, вход совместный, потолки от 2,6 до 3м	31,76	5,2,1	11.11.2010
34	Мира/Одоевского, 53/33	54,90	0,0	цоколь, вход отдельный, потолки от 2,6 до 3м		4,12	
35	Нефтяников, 1	181,00	0,0	подвал, вход совместный, потолки до 2,6, ХВС, ГВС, К, О	44,00	4,11	26.01.2011
36	Нефтяников, 30	313,90	0,0	подвал, вход отдельный, потолки до 2,6м, ХВС,К,О	15,40	4,12	11.11.2010
37	Нефтяников, 57	101,30	1,2	1 этаж, вход отдельный, потолки до 2,6м, ХВС, ГВС, К, О, Т		5,2,1	
38	Нефтяников/Качалова, 17/41	40,60	0,0	подвал, вход совместный с др.пользователями, потолки до 2,6м	65,00	2,20	
39	Нефтяников/Одоевского, 14/40	280,90	0,0	подвал, встроенное, вход отдельный, потолки от 3м, ХВС,ГВС,К,О	15,40	4,12	08.06.2009 31.08.2009 11.11.2010
40	проспект Декабристов, 6	66,00	0,0	подвал жилого дома, вход совместный с др.пользователями, потолки до 2,6м	15,40	4,12	11.02.2009 04.06.2009 27.08.2009 11.11.2010
41	проспект Декабристов, 6	195,30	0,0	подвал жилого дома, вход совместный, потолки до 2,6м	14,70	4,12	04.06.2009 27.08.2009 16.11.2010
42	проспект Декабристов, 6	385,70	0,0	подвал жилого дома, вход совместный, потолки до 2,6м	14,00	4,12	09.07.2009 16.11.2010
43	проспект Декабристов, 6	32,90	0,0	подвал жилого дома, вход совместный, потолки до 2,6м	17,00	4,12	16.11.2010
44	проспект Декабристов, 37	54,70	9,0	1 этаж, вход совместный, потолки от 2,6 до 3м., ХВС, ГВС, К, О		5,2,1	15.09.2010
45	проспект Декабристов, 37	14,90	13,0	1 этаж, вход совместный с др. пользователями, потолки от 2,6 до 3м., ХВС, К, О		5,2,1	05.05.2009 13.07.2009 15.09.10
46	Семченко, 15	480,50	0,0	подвал, вход отдельный	12,60	4,11	16.11.2010
47	Семченко/9-го Мая, 23/25	247,00	0,0	подвал жилого дома, встроенное, вход отдельный, потолки до 2,6м, ХВС,ГВС,К,О	14,00	5,2,1	04.06.2009 27.08.2009 16.11.2010
48	Снайперов, 9	74,30	0,0	1 этаж, вход отдельный, потолки от 3м, ХВС, ГВС, К, О		4,11	03.02.2009 01.10.2009 24.11.09 15.09.10
49	Советской Армии, 3	49,10	0,0	подвал, вход совместный, потолки от 2,6 до 3 м, ХВС, ГВС, К, О	16,10	4,11	16.11.2010

50	Советской Армии, 11	254,80	0,0	подвал		5,2,1	
51	Советской Армии, 93 Лит.Б	64,00	0,0	1 этаж, пристрой, вход отдельный, потолки от 3м, ХВС, ГВС, К, О	79,00	4,11	05.05.2009 13.07.2009 21.09.10
52	Стахановская, 18	202,30	0,0	1 этаж, вход совместный, потолки от 3м, ХВС, ГВС, К, О		4,70	
53	Стахановская, 49	67,30	0,0	подвал, вход совместный с др. пользователями, потолки до 2,6м	16,10	4,12	04.06.2009 27.08.2009 16.11.2010
54	Стахановская, 51	56,40	25,0	5 этаж, ОСЗ, вход совместный с др. пользователями, потолки до 2,6м, ХВС, ГВС, К,О	30,00	4,11	03.02.2009 13.07.2009 21.09.10
55	Стахановская, 51	14,80	20,0	5 этаж, ОСЗ, вход совместный с др. пользователями, потолки до 2,6м, ХВС, ГВС, К,О	42,00	4,11	21.09.2010 26.01.2011
56	Стахановская, 51	37,20	19,7	5 этаж, ОСЗ, вход совместный с др. пользователями, потолки до 2,6м, ХВС, ГВС, К,О	30,00	4,11	21.09.2010
57	Танкистов, 19	130,60	18,0	цоколь, вход совместный		5,2,1	
58	Танкистов/Советской Армии, 68/38	244,60	0,0	подвал жилого дома, вход отдельный, потолки от 2,6 до 3м, ХВС,ГВС,К,О	15,40	5,2,1	08.06.2009 31.08.2009 16.11.2010
59	Чайковского, 11	118,00	0,0	подвал, вход отдельный, потолки от 2,6 до 3м, О		5,2,1	
60	Чайковского, 13	50,70	0,0	подвал, вход совместный, потолки от 2,6 до 3м, ХВС, К, О		5,2,1	
61	Чайковского, 13	22,40	28,0	подвал, вход через подъезд, потолки от 2,6 до 3м, ХВС,ГВС,К,О		5,2,1	
62	Чайковского, 13	12,10	10,0	1 этаж, вход совместный, потолки от 3м		5,2,1	
63	Шоссе Космонавтов, 110	83,90	22,8	цоколь, вход совместный, ХВС, ГВС,К,О	171,00	4,12	26.01.2011
64	Экскаваторная, 58	68,00	0,0	1 этаж, ОСЗ, потолки от 3м, без удобств	54,00	4,11	19.12.2008 24.03.2009 08.06.2009 31.08.2009 16.11.2010

Итого по району **8 998,80**

Кировский район

№ п/п	Адрес помещения	Площадь (основная)	СИП (%)	Характеристики помещения	Размер арендной платы в месяц, руб.кв.м по рыночной стоимости	Признак по 131-ФЗ	Дата проведения аукциона на право аренды
1	4-ой Пятилетки, 2а	49,20	0,0	подвал, вход отдельный со двора, потолки от 2,6 до 3м, ХВС,О, Э		5,20	09.06.2009 10.08.2009 04.03.10 23.08.2010
2	4-ой Пятилетки, 2а	25,00	17,6	подвал, вход совместный, потолки от 2,6 до 3 м, Э	63,00	4,12	04.03.2010 23.08.2010 21.12.2010
3	4-ой Пятилетки, 2а	18,30	5,0	1 этаж, вход совместный с др.пользователями, потолки от 2,6 до 3м, ХВС, ГВС, К,О	70,00	5,2,1	
4	А.Невского и Федосеева, 8/14	42,60	0,0	подвал, вход через подъезд, потолки от 2,6м		2,20	
5	Адмирала Нахимова, 4	10,00	30,0	2 этаж, вход совместный с др. пользователями, потолки от 2,6 до 3м, ХВС,К,О	68,00	5,2,1	07.07.2009 04.03.10 23.08.2010

6	Адмирала Нахимова, 10	202,20	0,0	подвал, вход отдельный, потолки от 2,6 до 3м, ХВС,К,О	51,00	4,11	12.12.2008 26.05.2009 10.08.2009 04.03.10 23.08.2010 21.12.2010
7	Адмирала Нахимова, 10	44,30	0,0	подвал, вход отдельный, потолки от 2,6 до 3м, ХВС,К,О		5,2,2	
8	Адмирала Ушакова, 53	107,30	0,0	подвал, вход через подъезд, потолки до 2,6м, ХВС, ГВС, К, О		4,12	
9	Александра Невского, 27	53,30	0,0	подвал жилого дома, вход совместный с др.пользователями, потолки до 2,6м, ХВС,К	60,00	4,12	09.06.2009 10.08.2009 04.03.10 30.08.2010 21.12.2010
10	Закамская, 2в	82,20	0,0	подвал, вход через подъезд, потолки от 2,6 до 3 м, ГВС, ХВС, К, О, Э	86,00	5,2,1	09.06.2009 10.08.2009 04.03.10
11	Закамская, 22	34,10	30,0	1 этаж, вход совместный с др. пользователями, потолки от 3м, ХВС,ГВС,К,О	41,00	5,10	30.08.2010
12	Закамская, 22	36,30	30,0	2 этаж, вход совместный с др. пользователями, потолки от 3м, ХВС,ГВС,К,О	41,00	5,10	09.06.2009 10.08.2009 30.08.2010
13	Закамская, 22	54,70	0,0	1 этаж, вход совместный с др. пользователями, потолки от 3м, ХВС,ГВС,К,О		5,10	
14	Закамская, 35	937,80	0,0	подвал		**4,10**	09.06.2009 10.08.2009 04.03.10
15	Закамская, 62	69,40	0,0	подвал, вход отдельный, подвал жилого дома, потолки до 2,6 м, без удобств		5,20	09.06.2009 10.08.2009 04.03.10
16	Калинина, 23	11,90	8,4	подвал, вход через подъезд, потолки до 3 м., Э	29,00	4,12	15.06.2009 11.08.2009 04.03.10 30.08.2010 21.12.2010
17	Капитана Пирожкова, 40	78,80	18,0	1 этаж, вход совместный, потолки от 3 м, ХВС, К, О Э	59,00	5,10	11.08.2009 04.03.10 30.08.2010
18	Капитана Пирожкова, 40	53,90	18,0	1 этаж, вход совместный, потолки от 3 м, ХВС, К, О Э	59,00	3,10	24.03.2009 15.06.2009 11.08.2009 04.03.10 30.08.2010
19	Липатова, 6	250,00	0,0	подвал жилого дома, потолки от 2,6 до 3м	66,00	5,2,1	15.06.2009 11.08.2009 04.03.10
20	Липатова, 8	46,80	0,0	подвал жилого дома, тамбур 1 эт, вход отдельный со двора, потолки до 2,6м, ХВС,ГВС,К,О	44,00	4,12	15.12.2008 15.06.2009 11.08.2009 04.03.10 30.08.2010 21.12.2010
21	Липатова, 9	43,70	30,0	подвал жилого дома, вход совместный с др. пользователями, потолки от 2,6 до 3м	66,00	5,2,1	07.07.2009 16.03.10 30.08.2010 21.12.2010
22	Лужская, 11	620,80	0,0	ОСЗ, 2-х этажное, ХВС, ГВС, К, О		5,2,2	16.03.2010
23	Маршала Рыбалко, 107б	94,50	0,0	ОСЗ, ХВС, К, О		5,2,1	
24	Маршала Рыбалко, 117	46,00	0,0	подвал, вход отдельный, потолки до 2,6м, Э	46,00	5,2,1	15.06.2009 11.08.2009 16.03.2010

25	Мензелинская, 10	144,00	0,0	1 этаж, ОСЗ, вход отдельный, потолки от 2,6 до 3 м, без удобств	50,00	5,2,2	15.06.2009 11.08.2009 16.03.10
26	Мензелинская, 10	155,60	0,0	1 этаж, встроенное, потолки от 2,6м, вход отдельный, без удобств		5,2,2	
27	Полтавская, 1	88,10	0,0	1 этаж, вход отдельный, потолки свыше 3м, ХВС, ГВС, К, О	68,00	4,11	08.09.2009 16.03.10 30.08.2010
28	Полтавская, 1	30,20	0,0	1 этаж, вход отдельный, потолки свыше 3м, ХВС, ГВС, К, О	94,00	5,2,1	16.03.2010 06.09.2010 21.12.2010
29	Полтавская, 1	56,60	0,0	1 этаж, вход отдельный, потолки свыше 3м, ХВС, ГВС, К, О	58,00	5,2,1	16.03.2010 06.09.2010
30	Полтавская, 1	54,90	0,0	1 этаж, вход отдельный, потолки от 3м, ХВС, ГВС, К, О	54,00	5,2,1	
31	Полтавская, 1	72,60	17,6	подвал, вход отдельный, потолки до 2,6м, ХВС, отопление		5,2,1	
32	Правобережная, 18 Лит.А	292,40	0,0	1 этаж, ОСЗ, гараж	28,00	5,30	15.06.2009 11.08.2009 16.03.10 06.09.2010 21.12.2010
33	Сысольская, 2	90,00	16,0	подвал, вход совместный, потолки от 2,6 до 3 м, без удобств		5,2,1	
34	Фадеева, 10	73,20	0,0	1 этаж, вход отдельный, потолки от 3м, ХВС, ГВС, К, О	50,00	3,00	16.03.2010 06.09.2010
35	Химградская, 11	168,30	0,0	подвал, вход отдельный со двора, потолки до 2,6м	37,00	4,11	15.06.2009 11.08.2009 16.03.10 06.09.2010 21.12.2010
36	Химградская, 37а (Литер Б)	87,90	0,0	1 этаж, ОСЗ, потолки от 3м, ХВС, ГВС, К, О		5,2,1	
37	Химградская, 37а (Литер Б)	37,80	0,0	1 этаж, ОСЗ, гараж, потолки от 3м, Э	38,24	4,11	01.12.2010
38	Чебоксарская, 27	229,90	4,8	1 этаж, вход совместный, потолки от 2,6 до 3м, ХВС, О, К	108,00	5,10	15.06.2009 11.08.2009 (82,5 кв.м) 16.03.10 06.09.2010 21.12.2010
39	Чистопольская, 13	161,90	0,0	подвал, вход отдельный, потолки до 2,6м, ХВС, К, О		5,2,1	
40	Ялтинская, 7	56,90	0,0	1 этаж, вход через подъезд, потолки от 2,6 до 3м, ХВС, ГВС, К, О	49,00	4,11	07.07.2009 16.03.10 06.09.2010 21.12.2010

Итого по району **4 813,40**

Ленинский район

№ п/п	Адрес помещения	Площадь (основная)	СИП (%)	Характеристики помещения	Размер арендной платы в месяц, руб.кв.м по рыночной стоимости	Признак по 131-ФЗ	Дата проведения аукциона на право аренды
1	Большевистская, 59 Лит. А	53,40	0,0	подвал, вход совместный, через подъезд, потолки от 2,6 до 3м, ХВС,ГВС, К, О		4,11	
2	Большевистская, 59 Лит. А	41,60	0,0	подвал, вход совместный, через подъезд, потолки от 2,6 до 3м, ХВС,ГВС, К, О		4,11	

3	Большевистская, 80	115,60	0,0	1, 2 этаж, ОСЗ, потолки до 2,6м, состояние не удовлетворительное		5,2,1	23.06.2009
4	Большевистская, 96	95,60	12,0	подвал, вход через подъезд		5,2,1	12.12.2008 23.06.2009 24.11.2010
5	Большевистская, 184	161,80	17,0	подвал, вход совместный, ГВС, ХВС, К, О, Э потолки до 2,6м	87,00	5,2,1	09.07.2009
6	Большевистская, 188	157,10	0,0	подвал, вход совместный, ХВС, ГВС, К, О, Э	67,90	4,11	23.07.2009 22.11.2010
7	Борчанинова, 8	283,30	0,0	подвал, вход отдельный, потолки до 2,6м, ХВС, О, К, Э	72,80	5,10	22.11.2010
8	Брикетная, 7	86,10	2,0	1 этаж, ОСЗ, вход отдельный, ХВС, К, потолки от 3 м	14,00	5,2,1	01.10.2009 23.11.09 22.11.2010
9	Брикетная, 7	170,70	0,0	1 этаж, ОСЗ, вход отдельный, ХВС, К, потолки от 3 м		5,2,1	
10	Газеты «Звезда», 12 Лит.А	32,30	0,0	2 этаж, ОСЗ, потолки от 3м, ХВС, К, О, Э	131,00	4,11	
11	Кирова, 22	27,30	0,0	цоколь, ОСЗ, ХВС, К, О, состояние неудовлетворительное	74,90	5,2,1	23.06.2009 16.08.2010 24.11.2010
12	Кирова, 66	80,20	0,0	1 этаж, вход совместный, ХВС, К, О, состояние неудовлетворительное		4,11	29.11.2010
13	Ленина, 23	567,70	0,0	подвал, ОСЗ, вход совместный, ХВС, ГВС, К, О	154,00	4,12	09.11.2010 26.01.2011
14	Ленина/Сибирская, 34/6	109,40	20,0	4 этаж, ОСЗ, вход совместный с др. пользователями, потолки от 2,6 до 3м, ХВС, К, О	114,80	4,11	29.11.2010
15	Луначарского, 35	68,60	0,0	подвал, вход совместный, потолки от 2,6 до 3м, ХВС, К, О	55,00	5,2,1	
16	Луначарского, 62б	183,90	0,0	подвал, вход совместный, потолки до 2,6м, ХВС,ГВС,К,О	83,00	4,11	
17	Луначарского, 97а	54,30	0,0	подвал, вход совместный, ХВС, К, О		5,2,1	
18	Луначарского, 97а	124,80	0,0	подвал, вход совместный, ХВС, К, О		5,2,1	
19	Максима Горького, 14б	224,20	0,0	1,2этаж, ОСЗ, потолки от 2,6 до 3м, ХВС, ГВС, К, О		5,2,1	
20	Набережная, 1	60,10	0,0	1 этаж, ОСЗ, вход отдельный, без удобств	59,00	4,11	
21	Набережная, 1	304,00	10,0	1,2 этажи, ОСЗ, без удобств, Э	43,00	4,11	23.06.2009 16.08.2010
22	Петропавловская, 14	67,70	0,0	подвал, вход отдельный, потолки до 2.6 м, ХВС, ГВС, К, О, Э		5,2,1	15.12.2008 23.06.2009
23	Попова, 57	68,10	0,0	подвал, вход отдельный, потолки до 2,6м., ХВС, К, О, Э	68,60	5,2,1	23.06.2009 24.11.2010
24	пр. Дедюкина, 7	93,50	0,0	1 этаж, вход совместный с др. пользователями, потолки до 2,6 м, ХВС, К, О, Э	95,90	4,12	16.12.2010
25	Пушкина, 13	27,50	30,0	цоколь, вход совместный, потолки до 2,6м, ХВС, ГВС, К, О	48,30	4,12	16.08.2010 22.11.2010
26	Сибирская, 4а	105,40	0,0	подвал, вход через подъезд, потолки от 2,6 до 3м, ХВС, К, О, Т	53,00	4,12	
27	Сибирская, 12	61,30	0,0	2 этаж, вход совместный, потолки от 3 м, ХВС, ГВС, К, О	51,00	5,2,1	
28	Советская, 49	120,60	0,0	1 этаж, пристрой, вход отдельный, потолки от 2,6 до 3м, без удобств, состояние не удовлетворительное, нужен текущий ремонт	106,00	5,2,1	15.09.2010
29	Советская, 51	633,50	5,0	1,2,3 этажи, потолки от 3 м, ХВС, ГВС, К, О	58,80	5,2,1	16.08.2010 24.11.2010
30	Советская, 51	95,00	30,0	2 этаж, вход совместный, потолки от 3 м, ХВС, ГВС, К, О	140,00	5,2,1	
31	Советская, 51	40,10	16,0	3 этаж, вход совместный, потолки от 3 м, ХВС, ГВС, К, О	84,00	5,2,1	

32	Советская, 75 Лит В	118,80	0,0	подвал		4,11	20.01.2009 01.10.2009 23.11.2009 22.11.2010

Итого по району 4 433,50

Мотовилихинский район

№ п/п	Адрес помещения	Площадь (основная)	СИП (%)	Характеристики помещения	Размер арендной платы в месяц, руб.кв.м по рыночной стоимости	Признак по 131-ФЗ	Дата проведения аукциона на право аренды
1	1905 года/Восстания, 3/33	47,10	0,0	1 этаж, ОСЗ, вход совместный	99,00	5,10	
2	1906 года/Восстания, 4/42	105,90	0,0	1 этаж, ОСЗ, потолки от 3м		4,11	
3	Гагарина бульвар, 32а (Лит. А)	289,10	0,0	подвал, вход отдельный, потолки до 2,6м, ХВС, ГВС, К, О	53,00	5,2,2	29.03.2010
4	Гагарина бульвар, 32а (Лит. А)	129,00	0,0	4,5,6,7,8,9 этажи, вход совместный с др. пользователями, потолки до 2,6м, ХВС, ГВС, К, О	81,00	5,10	25.03.2010
5	Гагарина бульвар, 55	283,10	0,0	подвал, вход совместный		5,20	25.03.2010
6	Гагарина бульвар, 58а	113,30	0,0	1 этаж, вход отдельный, ХВС, ГВС,К,О, потолки от 2.6 до 3м	62,00	4,11	12.11.2009
7	Гагарина бульвар, 58г	13,40	30,0	цоколь, вход совм, потолки от 3м, ХВС, ГВС, К, О	62,00	4,11	
8	Гагарина бульвар, 58г	51,15	30,0	цоколь, вход совместный с др. пользователями, потолки от 3м, ГВС, ХВС, К, О	47,00	4,11	25.03.2010
9	Гагарина бульвар, 58г	20,65	0,0	цоколь, вход совместный с др. пользователями, потолки от 3м, ГВС, ХВС, К, О	44,00	4,11	
10	Гагарина бульвар, 58г	82,60	30,0	цоколь, ХВС, К, О, Т	106,00	4,11	
11	Гагарина бульвар, 58г	86,10	30,0	цоколь, вход совместный с др. пользователями, потолки от 3м, ГВС, ХВС, К, О	30,80	4,11	21.10.2010
12	Гагарина бульвар, 79	356,70	0,0	подвал, вход отдельный, потолки до 2,6м, ХВС, ГВС, К, О		4,11	
13	Гагарина бульвар, 81/4	199,60	0,0	3 этаж, вход совместный, потолки от 2,6 до 3м, ХВС		5,2,1	21.10.2010
14	Гарцовская, 50	9,00	23,6	1 этаж, вход совместный, потолки от 2,6 до 3м, ХВС,ГВС,К,О	67,00	4,12	25.06.2009 25.03.2010
15	Гарцовская, 58	90,30	14,9	1 этаж, вход совместный, потолки от 2,6 до 3м, ХВС, ГВС, К, О	42,00	4,11	27.01.2009 25.06.2009 29.03.2010
16	Гашкова, 23а	6,10	0,0	1 этаж, ОСЗ, вход совместный, потолки от 3м, О	28,00	5,10	
17	Звонарева, 4а	67,90	0,0	1 этаж, ОСЗ, вход совместный, потолки от 3м, ХВС, ГВС, К, О	87,00	5,10	
18	Индустриализации, 4	65,30	0,0	подвал жилого дома, вход совместный с др.пользователями, потолки до 2,6м, ХВС, ГВС, К,О		4,12	
19	Индустриализации, 4	41,20	30,0	подвал жилого дома, вход совместный с др.пользователями, потолки до 2,6м, ХВС, ГВС, К,О		4,11	
20	Индустриализации, 4	56,10	24,3	подвал жилого дома, вход совместный с др.пользователями, потолки до 2,6м, ХВС, ГВС, К,О	26,00	4,12	25.06.2009 29.03.2010
21	Индустриализации, 4	42,30	23,9	подвал жилого дома, вход совместный с др.пользователями, потолки до 2,6м, ХВС, ГВС, К,О	26,00	4,12	25.06.2009 29.03.2010
22	Индустриализации, 4	58,00	12,0	подвал жилого дома, вход совместный с др.пользователями, потолки до 2,6м, ХВС, ГВС, К,О		4,12	21.10.2010

23	Индустриализации, 4	82,30	0,0	подвал жилого дома, вход совместный с др.пользователями, потолки до 2,6м, ХВС, ГВС, К,О		4,11	21.10.2010
24	Индустриализации, 6	165,50	0,0	подвал жилого дома, вход через подъезд, потолки от 2,6 до 3м	27,00	4,12	18.03.2009 25.06.2009 29.03.2010
25	Индустриализации, 6	123,60	0,0	подвал жилого дома, вход через подъезд, потолки от 2,6 до 3м		4,11	
26	Индустриализации, 6	147,80	0,0	подвал жилого дома, вход через подъезд, потолки от 2,6 до 3м		4,11	
27	Ким, 41	39,80	30,0	1,2 этажи, ОСЗ, вход отдельный, потолки от 3м, без удобств		5,10	
28	Ким, 41	12,00	0,0	1 этаж, ОСЗ, вход совместный, потолки свыше 3м, ХВС, ГВС, К, О.		**4,10**	
29	Ким, 47	256,90	0,0	подвал жилого дома, здание под снос	28,00	5,2,1	25.06.2009 29.03.2010
30	Ким, 88	142,90	0,0	подвал, вход отдельный, потолки от 3м	31,00	5,2,1	25.06.2009 29.03.2010
31	Крупской, 25	41,00	0,0	подвал, вход через подъезд, потолки до 2,6м, О	31,00	5,10	25.03.2010
32	Крупской, 25	132,60	0,0	подвал, вход отдельный, ХВС, ГВС, К, О		5,10	
33	Крупской, 30	17,80	0,0	подвал, вход совместный, потолки до 2,6м, ХВС, ГВС, К, О		4,11	25.10.2010
34	Крупской, 41	36,20	30,0	подвал, вход совместный, потолки от 2,6 до 3м, О		4,11	25.10.2010
35	Крупской, 41	37,20	15,3	подвал, вход совместный, потолки от 2,6 до 3м, О		5,2,1	
36	Крупской, 41а	42,00	0,0	подвал жилого дома, вход через подъезд	32,00	5,2,1	25.06.2009 25.03.2010
37	Крупской, 54	270,00	0,0	подвал, вход отдельный, потолки до 2,6 м, ХВС, ГВС, К, О		4,11	05.10.2009 24.11.09 25.10.2010
38	Крупской, 73	77,70	0,0	подвал, вход отдельный, потолки до 2,6м, ХВС, К, О	37,00	5,2,1	25.06.2009 29.03.2010
39	Крупской, 78а	43,00	0,0	подвал, потолки до 2,6м, ХВС, ГВС, К, О	74,00	5,2,1	
40	Крупской, 79	61,80	0,0	подвал, вход совместный с др. пользователями, потолки до 2,6м, О	36,00	5,2,1	18.03.2009 25.06.2009 29.03.2010
41	Крупской/Ким, 35/96	72,40	8,6	подвал, вход совместный, потолки до 2,6м, ХВС, ГВС, К, О		5,2,1	
42	Крупской и Ким, 35/96	40,50	30,0	подвал, вход совместный с др. пользователями, потолки до 2,6м, ХВС,ГВС,К,О	39,00	4,12 (4,9)	25.06.2009 25.03.2010
43	Крупской и Ким, 35/96	38,80	0,0	подвал, вход совместный с др. пользователями, потолки до 2,6м, ХВС,ГВС,К,О		4,12	
44	Лебедева, 18	48,40	0,0	подвал, вход отдельный, ХВС, ГВС, К, О, потолки от 2,6 до 3 м	35,00	4,12 (4,9)	29.06.2009 25.03.2010
45	Лебедева, 18	7,80	0,0	подвал, вход совместный, потолки от 2,6 до 3м		4,12 (4,9)	25.10.2010
46	Лебедева, 25	48,70	30,0	1 этаж, вход совместный с др.пользователями, потолки от 2,6 до 3 м, ХВС, ГВС, К, О	87,00	4,11	29.06.2009
47	Лебедева, 25	47,50	30,0	1, 2 этаж, вход совместный, потлки от 3м, ХВС, ГВС, К, О		4,11	
48	Лебедева, 46	163,70	0,0	подвал, вход совместный с др. пользователями, потолки до 2,6м, ХВС, К, О	38,00	4,12	25.06.2009
49	Металлистов / Инженерная, 15/16	35,60	0,0	подвал, вход отдельный, потолки от 2,6 до 3м, О	56,00	5,2,1	
50	Подольской и Юрша, 28/76	133,90	0,0	1 этаж, ОСЗ, снесено, вход отд, потолки от 3м, ХВС, ГВС, К, О		5,2,2	
51	Пушкарская, 132	436,50	0,0	подвал, вход совместный, потолки от 3м, ХВС, ГВС, К, О	35,00	4,11	29.06.2009 25.03.2010

52	Пушкарская, 132	101,80	0,0	1 этаж, потолки от 3м	100,00	4,12 (4,9)	
53	Пушкарская, 132	15,70	30,0	1 этаж, потолки от 3м	101,00	4,12 (4,9)	
54	Пушкарская, 132	102,40	0,0	1 этаж, вход отдельный, потолки от 3м, ХВС, ГВС, К, О		4,12	
55	Р.Землячки и Ким, 14\82	148,60	0,0	подвал жилого дома, вход через подъезд, потолки от 2,6 до 3м, ХВС,ГВС,К,О		5,2,1	29.06.2009 25.10.2010
56	Соликамская, 279	781,30	0,0	1 и 2 этажи, ОСЗ, потолки от 3м, ХВС,ГВС,К,О	13,00	5,2,1	29.06.2009 29.03.2010
57	Тургенева, 6	35,30	10,0	подвал, без удобств		5,2,1	25.10.2010
58	Тургенева, 7	359,10	0,0	1 этаж, вход отдельный, ХВС, К, О		5,2,1	
59	Тургенева, 16/1	27,20	0,0	цоколь, встроенное, вход отдельный, потолки от 2,6 до 3м, без удобств		5,2,1	
60	Тургенева, 31	362,50	0,0	подвал жилого дома, вход совместный, ХВС,ГВС,К,О	55,00	5,2,1	29.06.2009
61	Уинская,7	8,50	30,0	2 этаж	81,00	4,11	
62	Уральская, 57	13,80	0,0	1 этаж, вход отдельный, потолки до 2,6м, ХВС, ГВС, К, О	94,00	5,2,1	
63	Уральская, 86а	55,50	16,3	подвал, вход через подъезд, потолки от 2,6 до 3м, ХВС, К, О	32,00	4,11	29.06.2009 29.03.2010
64	Уральская, 87	216,40	3,4	подвал, вход отдельный со двора, потолки до 3 м, без удобств	30,00	5,2,1	16.07.2009 25.03.2010
65	Уральская, 87	200,00	0,0	подвал, вход через подъезд, ХВС, ГВС, К, О		5,2,1	
66	Уральская, 113	137,20	0,0	подвал, вход отдельный, потолки от 2,6 до 3 м, ХВС, К, О		4,80	
67	Уральская, 114	293,00	0,0	подвал, вход через подъезд, потолки до 2,6м, О, затапливаемое	17,50	5,2,1	25.03.2010 29.03.2010 25.10.2010
68	Уральская, 114	42,40	0,0	подвал, вход через подъезд, потолки до 2,6м, О, затапливаемое		5,2,1	25.10.2010
69	Уральская, 116	129,80	0,0	подвал, вход через подъезд, потолки до 2,6м, ХВС, ГВС, К, О	44,00	5,2,1	29.03.2010
70	Уральская/Индустриализации, 75/2	64,00	7,2	подвал, вход через подъезд, потолки до 2,6м, ХВС, К, О	56,00	4,11	
71	Уральская, 75/ Индустриализации, 2	221,10	0,0	цоколь, вход через подъезд, потолки до 2,6м, ХВС, ГВС, К, О	42,00	4,11	29.06.2009 29.03.2010
72	Уральская, 75/ Индустриализации, 2	65,40	10,1	цоколь, вход совместный, потолки до 2,6м, ХВС, К, О	44,00	4,11	29.06.2009 29.03.2010
73	Ушинского, 4а	83,80	0,0	подвал, вход отдельный, потолки до 2,6 м, ХВС, ГВС, К, О	41,00	5,2,1	11.02.2009 29.06.2009 29.03.2010
74	Хрустальная, 32	15,20	23,1	1 этаж, вход совместный, ХВС, К, О, потолки от 3м	69,00	5,2,1	16.07.2009 25.03.2010
75	Юрша, 9/7	17,80	0,0	1 этаж, вход отдельный, потолки до 2,6м, ХВС, ГВС, К, О		5,10	

Итого по району 8 515,60

Орджоникидзевский район

№ п/п	Адрес помещения	Площадь (основная)	СИП (%)	Характеристики помещения	Размер арендной платы в месяц, руб.кв.м / по рыночной стоимости	Признак по 131-ФЗ	Дата проведения аукциона на право аренды
1	Академика Веденеева, 26	646,10	0,0	1и2этаж, вход отдельный		5,10	
2	Александра Щербакова, 22	35,40	19,5	1 этаж, вход совместный, потолки 3м, ХВС, ГВС, К, О		5,2,1	09.09.2010
3	Александра Щербакова, 22	30,10	16,6	1 этаж, вход совместный, потолки 3м, ХВС, ГВС, К, О	46,00	5,2,1	09.09.2010

4	Бенгальская, 16	408,20	0,0	1 этаж, пристрой, потолки от 3м, ХВС, ГВС, К, О	57,40	5,10	01.04.2010 09.09.10 16.12.10
5	Бумажников, 3	139,90	10,6	1 этаж, ОСЗ, вход совместный с др. пользователями, потолки от 3м, ХВС, ГВС, К, О		4,12 (4,9)	05.10.2009 24.11.09 09.09.10
6	Бумажников, 3	282,80	0,0	1 этаж, ОСЗ, вход отдельный, потолки от 3м, ХВС, ГВС, К, О		4,12 (4,9)	05.10.2009 24.11.09 09.09.10
7	Генерала Черняховского, 72а	223,40	0,0	подвал		4,11	
8	Генерала Черняховского, 76	84,10	30,0	1 этаж, вход совместный, потолки от 3м, О,В,К,Э		4,12	22.06.2009 24.08.2009 01.04.2010
9	Генерала Черняховского, 76	220,80	25,0	подвал, вход совместный, потолки до 2,6	28,70	5,2,1	29.11.2010
10	Звенигородская, 9	739,80	0,0	подвал, 1 этаж, ОСЗ, потолки от 2,6 до 3м		5,2,2	
11	Косякова, 11	81,60	0,0	цоколь, вход отдельный, потолки от 2,6 до 3м, ХВС, ГВС, К, О		5,10	09.09.2010
12	Никитина, 18	30,80	21,3	2 этаж, потолки от 2,6 до 3м		4,12 (4,9)	
13	Никитина, 18	10,70	21,5	2 этаж, потолки от 2,6 до 3м		5,2,1	
14	Социалистическая, 8	37,00	0,0	1 этаж, вход совместный, ХВС, К, О		5,2,1	
15	Трясолобова, 73	81,20	0,0	1 этаж, встроенное, вход отдельный, потолки от 3м, ХВС, К, О		4,12	
16	Томская, 32	43,40	0,0	1 этаж, вход совместный, потолки до 2,6м, ГВС, К, О	89,60	5,2,1	22.06.2009 25.08.2009 01.04.2010 09.09.10 16.12.10

Итого по району 3 095,30

Свердловский район

№ п/п	Адрес помещения	Площадь (основная)	СИП (%)	Характеристики помещения	Размер арендной платы в месяц, руб.кв.м / по рыночной стоимости	Признак по 131-ФЗ	Дата проведения аукциона на право аренды
1	25-го Октября, 45	105,60	15,3	подвал, вход совместный		5,2,1	
2	Анвара Гатауллина, 27	21,10	19,9	цоколь, вход совместный, потолки до 2,6 м, ХВС, ГВС, К,О	109,00	5,2,1	
3	Балхашская, 207-61	62,40	0,0	1 этаж, вход через подъезд, потолки до 2,6 м, ХВС, ГВС, К, О		4,12	30.06.2009
4	Белинского, 49	42,00	0,0	подвал, вход совместный, ХВС, К, О		4,11	
5	Бородинская, 26 / Никулина, 37	165,70	26,9	подвал, вход совместный с др. пользователями, потолки до 2,6 м, ХВС,О,Э,К	12,60	5,2,1	11.02.2009 30.06.2009 05.04.2010 18.11.2010
6	Бригадирская, 8	101,80	0,0	1 этаж, вход отдельный, потолки от 3м, ХВС, О, К		4,12 (4,9)	29.06.2009
7	Бригадирская, 8	319,70	0,0	1 этаж, вход отдельный, потолки от 3м, ХВС, О, К		4,12 (4,9)	15.12.2008 29.06.2009
8	Бригадирская, 8	178,20	0,0	1 этаж, вход отдельный, потолки от 2,6 до 3м, ХВС, О, К		5,2,1	
9	Газеты «Звезда», 42	89,10	0,0	подвал, вход через подъезд, потолки до 2,6м		5,10	
10	Газеты «Звезда», 79	30,70	30,0	подвал, вход совместный, ХВС, ГВС, К, О,Э, потолки до 2,6 м		5,2,1	
11	Героев Хасана, 21	172,90	0,0	подвал, вход совместный, ХВС, К, О,Э		4,11	

12	Героев Хасана, 91	21,20	0,0	1 этаж, вход совместный, ХВС, К, О		4,11	
13	Героев Хасана, 145а	12,00	0,0	1 этаж, вход совместный, ХВС, К, О		5,2,1	18.11.2010
14	Героев Хасана, 149б	20,90	19,1	цоколь, вход совместный, потолки до 2,6м, без удобств, 4.8		4,80	
15	Героев Хасана / Соловьева, 16/1	215,80	0,0	подвал, вход через подъезд, потолки до 2,6 м, ГВС, К, О		4,12	
16	Героев Хасана / Чкалова, 32/28	200,90	0,0	подвал, вход через подъезд, потолки до 2,6 м, ГВС, К, О		5,30	
17	Гл.Успенского / Краснофлотская, 22 / 21	222,20	0,0	подвал жилого дома, вход совместный с др. пользователями, потолки до 2,6м, без удобств		4,11	07.04.2009 28.05.2009 20.07.2009 08.10.09 23.11.09 05.04.2010
18	Елькина, 4	186,20	0,0	цоколь, вход отдельный, ХВС, ГВС, К, О		4,12	
19	Елькина, 45	149,20	30,0	цоколь, вход совместный, ХВС, ГВС, К, О		5,2,1	
20	Емельяна Ярославского, 10/1	79,00	0,0	1 этаж, вход совместный, потолки до 2,6м, без удобств		4,12 (4,9)	
21	Запорожская, 5/7	148,00	0,0	подвал, вход отдельный, потолки от 2,6 до 3м, ХВС, К, О		4,11	24.03.2009 28.05.2009 20.07.2009 08.10.09 23.11.09 05.04.2010
22	Ижевская, 23 (Лит. В)	696,60	0,0	1этаж, ОСЗ, потолки от 3м, ХВС, К, О		5,30	07.12.2010
23	Ижевская, 23 (Лит. Д, Д1)	192,80	0,0	1,2 этажи, ОСЗ, вход отдельный, потолки от 3м, без удобств		5,30	29.07.2010 07.12.2010
24	Казахская, 104	70,30	0,0	подвал, вход через подъезд, ХВС, ГВС, К, О		5,10	07.12.2010
25	Клары Цеткин, 21а	213,80	0,0	цоколь, вход отдельный, потолки от 2,6 до 3 м, ХВС, ГВС, К, О, Э		3,00	
26	Клары Цеткин, 21а	19,20	0,0	1 этаж, вход через подъезд, потолки до 2,6м, ХВС, ГВС, К, О		5,2,1	
27	Клары Цеткин, 23	121,10	0,0	цоколь, вход отдельный,потолки до 2,6 м, ХВС,ГВС,К,О		4,12 (4,9)	03.02.2009 30.06.2009
28	Козьмы Минина, 12	68,60	16,0	1 этаж, ОСЗ, вход совместный, ХВС, ГВС, К, О		5,30	29.07.2010
29	Козьмы Минина, 12	291,00	6,0	1 этаж, ОСЗ, склад		5,30	07.04.2009 28.05.2009 30.06.2009 20.07.2009 08.10.09
30	Коминтерна, 11	50,60	28,7	подвал, ХВС		4,12 (4,9)	05.04.2010
31	Коминтерна, 11	15,40	30,0	подвал, ХВС	23,80	4,12 (4,9)	07.12.2010
32	Комсомольский пр./Коминтерна, 92/7	102,10	0,0	подвал, вход отдельный		4,11	
33	Комсомольский проспект, 49	171,80	4,0	подвал, вход совместный с др. пользователями, памятник истории и культуры, потолки от 2,6 до 3м, ХВС, ГВС, К, О		4,12 (4,9)	
34	Комсомольский проспект, 49	32,00	30,0	подвал, вход совместный с др. пользователями, памятник истории и культуры, потолки от 2,6 до 3м, ХВС, ГВС, К, О		4,12 (4,9)	
35	Комсомольский проспект, 70	42,10	0,00	подвал, вход через подъезд, потолки до 2,6м, ХВС, К, О		4,12	
36	Комсомольский проспект, 82	122,10	8,8	подвал, вход совместный с др. пользователями, потолки до 2,6м, отопление		5,2,1	02.07.2009
37	Комсомольский проспект, 89	52,80	0,0	1 этаж, вход совместный с др.пользователями, потолки от 2,6 до 3м, ХВС, К, О, 4.8		4,80	

38	Краснополянская, 40	46,50	0,0	подвал, вход отдельный, потолки от 3м, Э		4,12	
39	Куйбышева, 55	43,60	30,0	1 этаж, вход совместный с др.пользователями, потолки от 2,6 до 3м, ХВС, К, О		5,30	30.06.2009
40	Куйбышева, 62	181,50	0,0	подвал, вход отдельный, потолки до 2,6 м, ХВС, К, О	21,70	5,2,1	27.01.2009 30.06.2009 05.04.2010 07.12.2010
41	Куйбышева, 69	190,80	0,0	подвал, вход совместный с др.пользователями	30,80	4,11	27.01.2009 30.06.2009 05.04.2010 07.12.2010
42	Куйбышева, 72	160,80	30,0	подвал, вход совместный с др. пользователями, потолки до 2,6 м, ГВС, К, О		4,11	11.02.2009 30.06.2009
43	Куйбышева, 72	48,70	19,4	подвал, вход совместный с др. пользователями, потолки до 2,6 м, ХВС, ГВС, К, О		4,11	20.07.2009
44	Куйбышева, 80/3	174,40	0,00	подвал жилого дома, вход через подъезд, встроенное, вход совместный с др. пользователями, потолки до 2,6м		4,12	27.01.2009 01.07.2009
45	Куйбышева, 93	53,50	0,0	подвал жилого дома, вход отдельный, потолки до 2.6м, ХВС, К		4,11	01.07.2009
46	Куйбышева, 101	56,70	0,0	подвал, вход совместный, потолки до 2,6м, ХВС, ГВС, К, О		5,2,1	18.11.2010
47	Куйбышева, 143	47,70	0,0	1 этаж, вход совместный, потолки от 2,6 до 3м		5,30	
48	Куйбышева, 169/2	201,50	20,5	подвал, вход совместный с др. пользователями, потолки до 2,6м, без удобств	15,40	4,11	01.07.2009 05.04.2010 09.12.2010
49	Куйбышева/Успенского, 68/10	64,80	5,9	подвал, вход совместный	59,50	4,12	29.07.2010 09.12.2010
50	Куйбышева /Чкалова, 107/42	67,10	34,0	цоколь, вход совместный с др. пользователями, потолки до 2,6м, ХВС, ГВС, К, О		4,12 (4,9)	03.02.2009 (80,2 кв.м.) 01.07.2009
51	Лодыгина, 28	151,80	0,0	1 этаж, ОСЗ, вход отдельный		4,11	29.07.2010
52	Льва Шатрова, 33	380,00	0,0	подвал жилого дома, вход совместный с др.пользователями, потолки до 2,6м, ХВС,ГВС,К,О	13,30	4,11	01.07.2009 05.04.2010 09.12.2010
53	М. Горького, 80	271,20	26,5	1и2этаж, вход совместный, потолок от 3м, ХВС, ГВС, К, О		5,30	
54	М. Горького, 83	179,60	30,0	1 этаж, ОСЗ, вход совместный сдр. пользователями, потолки от 3м, ХВС, ГВС, К, О	67,00	5,10	01.07.2009 05.04.2010 14.12.2010
55	Малая Ямская, 9	289,60	0,0	1, 2 этаж, ОСЗ, потолки от 3м, ХВС,К,О		4,11	
56	Механошина, 6	210,60	13,0	цоколь, вход совместный		3,00	
57	Мира (Новые Ляды), 15	30,40	19,4	подвал жилого дома	23,00	5,2,1	01.07.2009 13.04.2010
58	Мира (Новые Ляды), 15	78,90	0,0	подвал жилого дома		4,12	13.04.2010 09.12.2010
59	Мира (Новые Ляды), 17а	21,60	0,0	1 этаж, вход совместный с др. пользователями, потолки до 2,6 м, ХВС, ГВС, К, О	49,00	5,10	01.07.2009 13.04.2010
60	Мира (Новые Ляды), 26	15,30	14,4	подвал	19,60	4,12	01.07.2009 13.04.2010 09.12.2010
61	Нейвинская, 9	11,20	0,0	1 этаж, вход отдельный, потолки до 2,6м, ХВС, ГВС, К, О		5,10	01.07.2009
62	Новосибирская, 4	53,20	0,0	1 этаж, вход отдельный, ХВС,ГВС,К,О, ХВС,ГВС,К,О		4,11	
63	Новосибирская, 17	101,20	0,0	1 этаж, вход отдельный	23,00	4,11	01.07.2009 13.04.2010 14.12.2010
64	Островского, 55	132,70	0,0	цоколь, вход отдельный, потолки от 2,6 до 3м, ХВС		5,10	14.12.2010
65	Островского (Новые Ляды), 81	76,30	0,0	подвал, вход отдельный, потолки от 3 м	14,00	5,30	02.07.2009 13.04.2010 14.12.2010

66	Революции, 18	27,80	30,0	цоколь, вход совместный, ХВС, ГВС, О, Э		4,11	
67	Революции, 58	193,80	0,0	цоколь вход отдельный, потолки до 2,6м, ХВС, гВС, К, О, Т		4,11	
68	Седова, 8	26,30	30,0	подвал, вход совместный с др. пользователями, О,Э,К,В	40,00	4,11	02.07.2009 13.04.2010 14.12.2010
69	Седова, 8	171,80	0,0	подвал, вход совместный с др. пользователями, О,Э,К,В	20,30	4,11	24.03.2009 28.05.2009 20.07.2009 08.10.09 23.11.09 13.04.2010 14.12.2010
70	Серпуховская, 7а (Лит.А)	87,30	0,0	1,2 этаж, ОСЗ, вход отдельный		4,12 (4,9)	14.12.2010
71	Серпуховская, 7а (Лит.В)	143,80	0,0	1,2 этаж, ОСЗ, вход отдельный		4,12 (4,9)	
72	Солдатова, 36	41,80	30,0	подвал, вход совместный, отопление, освещение		5,2,1	
73	Соловьева, 15	167,10	0,0	подвал, вход отдельный, потолки до 2,6 м, ХВС, К, О		4,12	05.03.2009 02.07.2009
74	Соловьева, 15	78,20	30,0	подвал, вход совместный с др.пользователями, потолки до 2,6 м., ХВС, К, О		4,12	05.03.2009 02.07.2009
75	Тбилисская, 1а	23,20	0,0	1 этаж, вход совместный		5,2,1	29.07.2010
76	Тбилисская, 9а	33,00	0,0	цоколь, вход совместный, потолки от 2,6 до 3м, О	33,00	4,12 (4,9)	15.04.2010
77	Транспортная, 6 (Н. Ляды)	155,30	0,0	1 этаж, ангар, вход совместный, ХВС, К, О, вход совместный с др.пользователями	27,00	5,2,1	02.07.2009 15.04.2010
78	Фонтанная, 14	11,80	0,0	1 этаж, вход отдельный, потолки от 2,6 до 3 м, отопление	53,00	5,2,1	02.07.2009 15.04.2010
79	Чернышевского, 1	577,30	0,0	цоколь, вход отдельный, ХВС, ГВС		4,12 (4,9)	15.04.2010
80	Чернышевского, 5	281,90	0,0	цоколь, вход отдельный, потолки от 2,6 до 3 м, ХВС, ГВС, К, О		5,30	
81	Чернышевского, 9а	110,30	0,0	1 этаж, вход отдельный, потолки до 2,6м, ХВС, К, О		4,12	
82	Чкалова, 48	330,40	0,0	подвал, вход отдельный		4,11	01.10.2009 24.11.2009 29.07.2010
83	Чкалова, 58	179,10	0,0	цоколь, вход отдельный		5,2,1	18.11.2010
	Итого по району	**10 788,30**					
337	**Итого по городу**	**42 955,80**					

Признаки по 131-ФЗ:
2.2 - защитное сооружение
3 - объект планируется под общественный центр
3.1 - СТОСы
4.6 - объект в плане приватизации 2006 года
4.7 - объект в плане приватизации 2007 года
4.8 - объект в плане приватизации 2008 года
4.10 - объект в плане приватизации 2010 года
4.11 - объект в прогнозе приватизации 2011 года
4.12 (4,9), 4.12 - приватизация на среднесрочную перспективу
5.1 - ликвидный МАФ
5.2 - технический объект
5.2.1 - отсутствует гос.регистрация права МС
5.2.2 - переоборудование, реконструкция объекта
5.3 - исключен из плана приватизации

ХВС - холодное водоснабжение, ГВС - горячее водоснабжение, К - канализация, О - отопление, Э - э/энергия, ОСЗ - отдельно-стоящее здание

По вопросам осмотра помещений, расчета арендной платы, заключения договора аренды обращаться к специалистам департамента:

Дзержинский район ул. Хохрякова, 25 (каб.9)	233-07-21	Романова Марина Викторовна Бурдина Светлана Валентиновна
Индустриальный район ул. Мира, 15-604	227-96-11	Тойменцева Татьяна Николаевна Санникова Юлия Леонидовна
Кировский район ул. Шишкина, 3 (каб.1)	282-85-91	Швецова Ольга Евгеньевна Шевц Галина Валентиновна
Ленинский район ул. Кирова, 61 (каб.7)	212-07-53	Кравец Светлана Викторовна Логинова Юлия Николаевна
Мотовилихинский район ул. Уральская, 36 (каб.103)	260-16-08	Деревицкая Елена Владимировна Старкова Елена Михайловна
Орджоникидзевский район ул. А. Веденеева, 86а (каб.1)	275-24-44	Ульянова Лариса Ивановна Мухаметшина Надежда Владимировна
Свердловский район ул. 25-го Октября, 38 (вход со двора)	210-11-38	Коротких Марина Владимировна Сапегина Елена Сергеевна Булдакова Ксения Борисовна

ПЕРЕЧЕНЬ ВРЕМЕННО НЕВОСТРЕБОВАННОГО МУНИЦИПАЛЬНОГО ИМУЩЕСТВА по состоянию на 15.12.2010

№ п/п	Адрес помещения	Площадь (основная)	СИП (%)	Характеристики помещения	Размер арендной платы в месяц, руб.кв.м	Признак по 131-ФЗ	Дата проведения аукциона на право аренды
					по рыночной стоимости		
1	Большевистская, (с западной стороны жилого дома №165)	274,00	0,0	асфальтовое замощение	93,00		27.12.2010
2	Комсомольский пр./Чкалова, 89/23 (сооружение)	0,00	0,0	кирпичный холодный пристрой (лит.а) с металлическим навесом			
3	Крисанова, (с восточной стороны жилого дома №73)	378,00	0,0	асфальтовое замощение	94,00		27.12.2010

По вопросам осмотра объектов, расчета арендной платы, заключения договора аренды обращаться к специалистам департамента:

ул. Сибирская, 14 (каб. 7)	212-77-83	Соколов Андрей Евгеньевич Манцевич Андрей Владимирович Аликина Оксана Владимировна

Извещения о проведении собрания о согласовании местоположения границ земельных участков

Кадастровым инженером ООО «ТЕРРА-М» ОГРН 1075905005835 (61400, г. Пермь, Ленинский район, ул. Советская,25 , тел. 276-06-08, e-mail: terra_m@bk.ru) в отношении земельного участка: с кадастровым номером: 59:01:4410932:14 расположенного по адресу: г. Пермь, Свердловский район, ул. Героев Хасана, выполняются кадастровые работы по уточнению местоположения границы земельного участка. Заказчиком кадастровых работ является председатель ГСК 108 в лице Воробьева Василия Егоровича. Адрес регистрации: г. Пермь, Свердловский район, ул. Братская, дом 6а, квартира 33 тел. 89024769523. Собрание заинтересованных лиц по поводу согласования местоположения границы состоится по адресу: г. Пермь, Свердловский район, ул. Героев Хасана 28 января 2011 г. в 14 часов 00 минут. С проектом межевого плана земельного участка можно ознакомиться по адресу г. Пермь, Ленинский район, ул. Советская, 25. Возражения по проекту межевого плана и требования о проведении согласования местоположения границ земельного участка на местности принимаются в письменной форме с 24 декабря 2010 г. по 12 января 2011 г. по адресу: г. Пермь, Ленинский район, ул. Советская, 25. Смежные земельные участки, с правообладателями которых требуется согласовать местоположение границы: земельный участок с кадастровым номером 59:01:4410925:35, расположенный по адресу: г. Пермь, Свердловский район, ул. Героев Хасана, 45б, земельный участок с кадастровым номером 59:01:4410925:58, расположенный по адресу: г. Пермь, Свердловский район, ул. Героев Хасана, 45а, земельный участок с кадастровым номером 59:01:4410925:75, расположенный по адресу: г. Пермь, Свердловский район, ул. Героев Хасана, 45а.

При проведении согласования местоположения границ при себе необходимо иметь документ, удостоверяющий личность, а также документы о правах на земельный участок.

ООО «Тримм», ОГРН 1075902006366 (почтовый адрес: 614007, г. Пермь, ул. Революции, 8, тел. 2106805; e-mail: *Annie.w@yandex.ru)* выполняются кадастровые работы:

1) по образованию земельного участка, из земель, находящихся в государственной или муниципальной собственности, расположенного по адресу: г. Пермь, район Свердловский, пос. Новые Ляды. Заказчиком кадастровых работ является: Управление развития коммунальной инфраструктуры Администрации г. Перми (почтовый адрес: 614000, г. Пермь ул. Куйбышева, 33; тел. 212-14-39). Смежными земельными участками, с правообладателями которых требуется согласовать местоположение границы, являются: земельный участок с кадастровым номером 59:01:5110004:5 ул. Железнодорожная /Новые Ляды/, 18; земельный участок с кадастровым номером 59:01:5110011:12 ул. Пушкина, 7; земельный участок с кадастровым номером 59:01:0010000:57 ул. Полевая, 6; земельный участок с кадастровым номером 59:01:5110075:12 ул. Комсомольская /Новые Ляды/, 56; земельный участок с кадастровым номером 59:01:5110075:10 ул. Калинина, 18; земельный участок с кадастровым номером 59:01:5110133:3 ул. Комсомольская, 70; земельный участок с кадастровым номером 59:01:5110131:15 ул. Пионерская /Новые Ляды/, 9; земельный участок с кадастровым номером 59:01:5110054:6 ул. Чапаева /Новые Ляды/, 42; земельный участок с кадастровым номером 59:01:5110022:3 ул. Октябрьская /Новые Ляды/, 12; земельный участок с кадастровым номером 59:01:5110004:10 ул. Железнодорожная / Новые Ляды/, 18, участок №2; земельный участок с кадастровым номером 59:01:5110003:11 ул. Железнодорожная / Новые Ляды/, 19; земельный участок с кадастровым номером 59:01:5110148:3 п. Новые Ляды, ул. Подгорная, 11/ул. Крестьянская, 24; земельный участок с кадастровым номером 59:01:5110096:2 ул. Тихая, 15; земельный участок с кадастровым номером 59:01:5110089:6 ул. Флотская, 11а; земельный участок с кадастровым номером 59:01:5110109:8 ул. Островского /Новые Ляды/, 73; земельный участок с кадастровым номером 59:01:5110049:2 ул. Уральская /Новые Ляды/, 24а; земельный участок с кадастровым номером 59:01:5110090:11 ул. Крестьянская /Новые Ляды/, 4; земельный участок с кадастровым номером 59:01:5110087:2 ул. Чусовская /Новые Ляды/, 6; земельный участок с кадастровым номером 59:01:5110085:2 ул. Чусовская/Новая, 16/4; земельный участок с кадастровым номером 59:01:5111471:101 сдт «Одуванчик» при УВД Свердловского района.

2) по образованию земельного участка, из земель, находящихся в государственной или муниципальной собственности, расположенного по адресу: г. Пермь, район Дзержинский. Заказчиком кадастровых работ является: ОАО «МРСК Урала» (почтовый адрес: 614016, г. Пермь ул. Камчатовская, 26; тел. 239-94-15). Смежными земельными участками, с правообладателями которых требуется согласовать местоположение границы, являются: земельный участок с кадастровым номером 59:01:4415031:33 ул. Малкова, 22; земельный участок с кадастровым номером 59:01:4410808:39 ул. Малкова, 24; земельный участок с кадастровым номером 59:01:4410808:45 ул. Академика Вавилова, 23; земельный участок с кадастровым номером 59:01:4410808:4 ул. Рабочая, 13; земельный участок с кадастровым номером 59:01:4410808:36 ул. Рабочая, 9.

Собрание заинтересованных лиц по поводу согласования местоположения границы состоится по адресу: г. Пермь, ул. Революции, 8 24.01.2011 г. в 11 часов. С проектами межевых планов можно ознакомиться по адресу: г. Пермь, ул. Революции, 8. Возражения и требования о проведении согласования местоположения границ земельных участков на местности принимаются с 24.12.2010 г. по 24.01.2011 г. по адресу: г. Пермь, ул. Революции, 8. При проведении согласования местоположения границ при себе необходимо иметь документ, удостоверяющий личность, а также документы о правах на земельный участок.

Кадастровым инженером ОАО «Пермархбюро», ОГРН 1095902012491, г.Пермь, ул.Ленина (Центр), 42, Permarhburo@ya.ru, тел. 212-82-62, выполняются кадастровые работы по уточнению местоположения границ в отношении нижеследующих земельных участков:

Адрес земельного участка, кадастровый номер	**Заказчиком кадастровых работ является:** ФИО, контактный тел., почтовый адрес	**Смежные земельные участки, с правообладателями которых требуется согласовать местоположение границы**
г.Пермь, Мотовилихинский р-он, ул.Республиканская,153 (кад.№ 59:01:4211235:16)	Гербулов А.А., 614000, г.Пермь, ул.Республиканская, 153, тел. 89028092226	ул. Республиканская, 151а (кад. № 59:01:4211235:4)
г. Пермь, Орджоникидзевский р-он, ул. Первоуральская, 8 (кад.кв. 59:01:3810001)	ДПиР г. Перми, г. Пермь, ул. Сибирская, 15, тел. 212-89-96	ул. Первомайская, 9 (кад.№ 59:01:3810001:1)
г. Пермь, Орджоникидзевский р-он, ул. А. Старикова, 9а (кад. кв. 59:01:382307)	ДПиР г. Перми, г. Пермь, ул. Сибирская, 15, тел. 212-89-96	ул. А. Старикова, 9а (кад.№ 59:01:3812307:9) ул. А. Старикова, 13а (кад.№ 59:01:3812307:12)
г. Пермь, Орджоникидзевский р-он, ул. Менжинского, 45 (кад. кв. 59:01:3812072)	ДПиР г. Перми, г. Пермь, ул. Сибирская, 15, тел. 212-89-96	ул. Менжинского, 45 (кад.№ 59:01:3812072:4)

Собрание заинтересованных лиц по поводу согласования местоположения границы состоится «25» января 2011г. в 10 ч. 00 мин. по адресу: г.Пермь, ул. Ленина, 42. С проектом межевого плана можно ознакомиться по адресу: г.Пермь, ул.Ленина, 42. Возражения по проекту межевого плана и требования о проведении согласования границ земельных участков на местности принимаются с «24» декабря 2010г. по «24» января 2011г. по адресу: г.Пермь, ул. Ленина, 42, т.212-82-62, факс 212-71-55. При проведении согласования местоположения границ при себе необходимо иметь документ удостоверяющий личность, а также документы о правах на земельный участок.

Кадастровым инженером ИП Штоль Николаем Викторовичем (ИНН 594806140918), почтовый адрес: 614500 г. Пермь, ул. Шоссе Космонавтов, 244, оф. 8, т.89128888300, адрес эл. почты geo_lain@mail.ru, в отношении земельного участка, расположенного по адресу: г. Пермь, Свердловский район, в 0.018 км южнее д. 63а по ул. Сибирская, выполняются кадастровые работы по образованию земельного участка из земель, находящихся в государственной или муниципальной собственности. Заказчиком кадастровых работ является Фомина О.Е. почтовый адрес: 614065, г. Пермь, Индустриальный район, ул. Мира, д. 115, кв. 304 тел. 89024711008. Собрание заинтересованных лиц по поводу согласования местоположения границы состоится по адресу: г. Пермь, ул. Шоссе Космонавтов, 244, оф.8, 28.01.2011 г. в 10.00 часов. Ознакомиться с проектом межевого плана земельного участка можно по адресу: г. Пермь, ул. Шоссе Космонавтов, 244, оф. 8. Возражения по проекту межевого плана и требования о проведении согласования местоположения границы земельных участков на местности принимаются с 12.01.2011 г по 27.01.2011 г., по адресу: 614500 г. Пермь, ул. Шоссе Космонавтов, 244, оф. 8. Смежные земельные участки, с правообладателями которых требуется согласовать местоположение границы: кадастровый №59:01:4410171:21, г. Пермь, Свердловский район; земельные участки, находящиеся в кадастровом квартале 59:01:4410171. При проведении согласования местоположения границ при себе необходимо иметь документ, удостоверяющий личность, а также документы о правах на земельный участок.

ООО «Кадастровый центр» ОГРН 1075904018519 (почтовый адрес: 614107, г. Пермь, ул. Лебедева, 34, офис 7, тел. 250-71-77, e-mail: ikonnikova@gemma.perm.ru) выполняются кадастровые работы по уточнению местоположения границы земельного участка с кадастровым номером 59:01:5110065:7, расположенного по адресу: г. Пермь, ул. Куйбышева /Новые Ляды/, 43. Заказчиком кадастровых работ является открытое акционерное общество «ЛЯДЫ» (почтовый адрес: 614105, г. Пермь, ул. Островского, 87, тел. 2957422). Смежный земельный участок, с правообладателем которого требуется согласовать местоположение границы: Гусельникова Л.Б. (г. Пермь, ул. Куйбышева /Новые Ляды/, 45, кадастровый номер 59:01:511065:8). Собрание заинтересованных лиц по поводу согласования местоположения границ состоится 25.01.2011 г. в 10:00 по адресу: г. Пермь, ул. Лебедева, 34, офис 07. С проектом межевого плана можно ознакомиться по адресу: г. Пермь, ул. Лебедева, 34, офис 07. Возражения по проекту межевого плана и требования о проведении согласования местоположения границ земельных участков принимаются с 24.12.2010 г. по 25.01.2011 г. по адресу г. Пермь, ул. Лебедева, 34, офис 07. При проведении согласования местоположения границ при себе иметь документы, удостоверяющие личность, а также документы о правах на земельный участок.

ООО «Кадастровый центр» ОГРН 1075904018519 (почтовый адрес: 614107, г. Пермь, ул. Лебедева, 34, офис 7, тел. 250-71-77, e-mail: ikonnikova@gemma.perm.ru) в отношении нижеперечисленных земельных участков выполняет кадастровые работы по уточнению местоположения границ земельных участков:

Кадастровый номер или адрес участка	Заказчик кадастровых работ	Кадастровые номера или адреса смежных участков
г. Пермь, Ленинский район, ул. Луначарского, 54	ТСЖ «ТСЖ-122»	г. Пермь, ул. Газеты Звезда, 25б – Марченко Вячеслав Григорьевич, Вострокнутов Виктор Михайлович, Меньшиков Алексей Германович, Шилов Александр Станиславович, Глущенко Владимир Михайлович, Кощеева Елена Рубеновна, Мальцев Сергей Николаевич, Познянский Вячеслав Рудольфович, Михайловский Валентин Николаевич (59:01:4410122:12); г. Пермь, ул. Большевистская, 71 – ГОУ СПО Пермский музыкальный колледж (59:01:4410122:5).
г. Пермь, Ленинский район, ул. Газеты Звезда, 27	ТСЖ «ТСЖ-122»	г. Пермь, ул. Газеты Звезда, 25б – Марченко Вячеслав Григорьевич, Вострокнутов Виктор Михайлович, Меньшиков Алексей Германович, Шилов Александр Станиславович, Глущенко Владимир Михайлович, Кощеева Елена Рубеновна, Мальцев Сергей Николаевич, Познянский Вячеслав Рудольфович, Михайловский Валентин Николаевич (59:01:4410122:12).

Собрание заинтересованных лиц по поводу согласования местоположения границ состоится 25.01.2011 г. в 10:00 по адресу: г. Пермь, ул. Лебедева, 34, офис 07. С проектом межевого плана можно ознакомиться по адресу: г. Пермь, ул. Лебедева, 34, офис 07. Возражения по проекту межевого плана и требования о проведении согласования местоположения границ земельных участков принимаются с 24.12.2010 г. по 25.01.2011 г. по адресу г. Пермь, ул. Лебедева, 34, офис 07. При проведении согласования местоположения границ при себе иметь документы, удостоверяющие личность, а также документы о правах на земельный участок.

ООО «Кадастровый центр» ОГРН 1075904018519 (почтовый адрес: 614107, г. Пермь, ул. Лебедева, 34, офис 7, тел. 250-71-77, e-mail: Starichenkov@gemma.perm.ru) выполняются кадастровые работы по образованию земельного участка, расположенного по адресу: г. Пермь, ул. Ленина. Заказчиком кадастровых работ является МУ «Пермблагоустройство» (почтовый адрес: 614000, г. Пермь, ул. Ленина, 25). Смежные земельные участки, с правообладателями которых требуется согласовать местоположение границы: Администрация Дзержинского района г. Перми (г. Пермь, Дзержинский район, ул. Ленина, 85, кадастровый номер 59:01:4410059:24), Собственники помещений многоквартирного дома по ул. Ленина, 83 (кадастровый номер 59:01:4410059:19), ООО «Пермь-Интер» (г. Пермь, Дзержинский район, ул. Ленина, 81, кадастровый номер 59:01:4410060:2), Собственники жилых и нежилых помещений по ул. Ленина, 79 (кадастровый номер 59:01:4410060:11), ООО «ЛУКОЙЛ-Пермнефтепродукт» (г. Пермь, Дзержинский район, ул. Ленина, 77, кадастровый номер 59:01:4410060:8), Собственники помещений многоквартирного дома по ул. Ленина, 75 (кадастровый номер 59:01:4410061:3), Собственники помещений многоквартирного дома по ул. Ленина, 73 (кадастровый номер 59:01:4410061:9), Седин Валерий Николаевич (г. Пермь, Дзержинский район, ул. Ленина, 96, кадастровый номер 59:01:4410222:45), Собственники помещений многоквартирного дома по ул. Ленина, 96 (кадастровый номер 59:01:4410222:19), Собственники помещений многоквартирного дома по ул. Ленина, 98 (кадастровый номер 59:01:4410222:16), Собственники помещений многоквартирного дома по ул. Ленина, 100 (кадастровый номер 59:01:4410222:34), Собственники помещений многоквартирного дома по ул. Ленина, 102 (кадастровый номер 59:01:4410222:3), Собственники помещений многоквартирного дома по ул. Ленина, 71 (кадастровый номер 59:01:4410061:8), Собственники помещений многоквартирного дома по ул. Ленина, 94 (кадастровый номер 59:01:4410222:5). Собрание заинтересованных лиц по поводу согласования местоположения границ состоится 31.01.2011 г. в 10:00 по адресу: г. Пермь, ул. Лебедева, 34, офис 07. С проектом межевого плана можно ознакомиться по адресу: г. Пермь, ул. Лебедева, 34, офис 07. Возражения по проекту межевого плана и требования о проведении согласования местоположения границ земельных участков принимаются с 28.12.2010 г. по 31.01.2011 г. по адресу г. Пермь, ул. Лебедева, 34, офис 07. При проведении согласования местоположения границ при себе иметь документы, удостоверяющие личность, а также документы о правах на земельный участок.

Ответственность за достоверность вышеуказанных сведений, а также за необходимость опубликования извещения, соблюдение сроков, установленных Федеральным Законом от 24.07.2007 № 221-ФЗ «О государственном кадастре недвижимости» (в ред. от 30.12.2008 № 311-ФЗ) несет кадастровый инженер, указанный в извещении.

РАЗДЕЛ ТРЕТИЙ
МУНИЦИПАЛЬНЫЙ ЗАКАЗ

ИЗВЕЩЕНИЕ № 499А от 24 декабря 2010 года
о проведении открытого аукциона на право заключить муниципальный контракт на оказание автотранспортных услуг для администрации города Перми на 2011-2013 гг.

Форма торгов	Открытый аукцион
Уполномоченный орган	Управление муниципального заказа планово-экономического департамента администрации города Перми
Место нахождения	614000, г.Пермь, ул. Ленина, 23
Почтовый адрес	614000, г.Пермь, ул. Кирова, 82
Адрес электронной почты	chek@perm.permregion.ru
Контактный телефон	(342) 212-55-40, 212-68-29 (факс)
Контактное лицо	Чазова Елена Константиновна
Муниципальный заказчик	Администрация города Перми
Место нахождения	614010, г. Пермь, ул. Ленина, 23
Почтовый адрес	614010, г. Пермь, ул. Ленина, 23
Контактный телефон	(342) 212-46-23
Контактное лицо	Мохов Денис Анатольевич
Предмет муниципального контракта	Оказание автотранспортных услуг для администрации города Перми на 2011-2013 гг.
Объем оказываемых услуг	117 465 машино-часов
Начальная (максимальная) цена контракта	41 803 928 рублей 20 копеек
Место оказания услуг	Территория Российской Федерации
Период оказания услуг	с 01.02.2011г по 31.12.2013г. круглосуточно в рабочие, выходные и праздничные дни (в соответствии с документацией об аукционе)
Срок предоставления документации об аукционе	С 24 декабря 2010 года по 14 января 2011 года с 09.30 до 17.00 в рабочие дни (с понедельника по пятницу, обеденный перерыв с 12.00 до 13.00). 14 января 2011 года – до 10.00
Порядок предоставления документации об аукционе	На основании заявления любого заинтересованного лица, поданного в письменной форме (Приложение №1 к извещению), в течение двух рабочих дней со дня получения заявления.
Место предоставления документации об аукционе	614000, г.Пермь, ул.Кирова, 82, каб.22
Размер, порядок и сроки внесения платы, взимаемой заказчиком за предоставление документации об аукционе	Не взимается
Официальный сайт, на котором размещается документация об аукционе	http://www.gorodperm.ru.
Начало рассмотрения заявок на участие в аукционе	10.00 (время местное) 14 января 2011 года
Место проведения аукциона	614000, г. Пермь, ул. Кирова,82, зал заседаний.
Дата проведения аукциона	19 января 2011 года
Время проведения аукциона	11.30 (время местное)
Учреждениям уголовно-исполнительной системы и организациям инвалидов преимущества не предоставляются.	

Приложение №1
к извещению о проведении открытого аукциона

Запрос документации об аукционе

Первому заместителю начальника департамента
– начальнику управления муниципального заказа
планово-экономического департамента
администрации города Перми
Р.Ю. Чепкасову

«___» _____

Прошу выдать пакет документации об аукционе на бумажном/электронном *(указать)* носителе.

Сведения об открытом аукционе:	
Наименование открытого аукциона	
Номер и дата извещения	
Сведения об участнике размещения заказа:	
Наименование	
Место нахождения	
Почтовый адрес	
Адрес электронной почты *(при наличии)*	
Контактный телефон	
Контактное лицо	

_____ _____ _____
должность подпись, М.П. Ф.И.О.

ИЗВЕЩЕНИЕ № 507А от «24» декабря 2010 года
о проведении открытого аукциона на право заключить муниципальный контракт
на поставку кроватей металлических общебольничных для МУЗ «Медсанчасть №9 им. М.А.Тверье»

Форма торгов	Открытый аукцион
Муниципальный заказчик	МУЗ «Медсанчасть №9 им.М.А.Тверье»
Место нахождения	614990, г.Пермь, ул.Братьев Игнатовых, 2
Почтовый адрес	614990, г.Пермь, ул.Братьев Игнатовых, 2
Адрес электронной почты *(при наличии)*	Msch9b@yandex.ru
Контактное лицо, контактный телефон	По вопросам приема аукционных заявок: тел./факс (342) 221-73-61 Микова Людмила Леонидовна
	По техническим вопросам: тел. (342) 221-91-54 Кылосова Наталья Вячеславовна
Предмет муниципального контракта	Поставка кроватей металлических общебольничных для МУЗ «Медсанчасть №9 им. М.А.Тверье»
Начальная (максимальная) цена контракта	1 001 000,00 рублей
Количество поставляемого товара	182 шт.
Место, условия и сроки (периоды) поставки товара, выполнения работ, оказания услуг	Место поставки товара - 614990, г.Пермь, ул.Братьев Игнатовых, 2, МУЗ «Медсанчасть №9 им.М.А.Тверье»: 29шт. – хирургический корпус 3 этаж, травматологическое отделение, 23шт. – хирургический корпус, 6 этаж, хирургическое отделение №2, 40шт. – хирургический корпус, 4 этаж, ортопедическое отделение, 42шт. – гинекологический корпус,3 этаж, гинекологическое отделение №2 48шт. – гинекологический корпус, 2 этаж, гинекологическое отделение №3.

	Срок поставки товара: в течение 20 рабочих дней со дня заключения муниципального контракта.
Срок предоставления документации об аукционе	С «24» декабря 2010 года до 10:00 часов «14» января 2011 года - в рабочие дни с 09:00 до 12:00 и с 13:00 до 16:30 (в пятницу до 15:45)
Порядок предоставления документации об аукционе	На основании заявления любого заинтересованного лица, поданного в письменной форме (Приложение), в течение двух рабочих дней со дня получения заявления.
Место предоставления документации об аукционе	614990, г.Пермь, ул.Братьев Игнатовых, 2, МУЗ «Медсанчасть №9 им.М.А.Тверье», административно-хозяйственный корпус, 2 этаж, отдел закупок
Размер, порядок и сроки внесения платы, взимаемой заказчиком за предоставление документации об аукционе	Плата за предоставление аукционной документации не взимается
Официальный сайт, на котором размещается документация об аукционе	http://www.gorodperm.ru.
Начало рассмотрения заявок на участие в аукционе	10:00 (время местное) «14» января 2011 года
Место проведения аукциона	614000, г.Пермь, ул.Кирова, 82, 2 этаж, зал заседаний
Дата проведения аукциона	«26» января 2011г.
Время проведения аукциона	10:00 (время местное)
Преимущества осуществляющим производство товаров, выполнение работ, оказание услуг учреждениям и предприятиям уголовно-исполнительной системы и (или) организациям инвалидов	Не предоставляются

Приложение
к извещению о проведении открытого аукциона

Запрос документации об аукционе

Кому

_____
(наименование

_____
муниципального

_____
заказчика)

«___» _____

Прошу выдать пакет документации об аукционе на бумажном/электронном (указать) носителе.

Сведения об открытом аукционе:	
Наименование открытого аукциона	
Номер и дата извещения	
Сведения об участнике размещения заказа:	
Наименование	
Место нахождения	
Почтовый адрес	
Адрес электронной почты *(при наличии)*	
Контактный телефон	
Контактное лицо	

_____ _____ _____
должность подпись, М.П. Ф.И.О.

ИЗВЕЩЕНИЕ № 514А от «24» декабря 2010 года
о проведении открытого аукциона на право заключить муниципальный контракт
на оказание услуги по перевозке должностных лиц в 2011 году для нужд Администрации
Кировского района г.Перми

Форма торгов	Открытый аукцион
Муниципальный заказчик	администрация Кировского района города Перми
Место нахождения	614113, город Пермь, ул. Кировоградская, 33
Адрес электронной почты (при наличии)	admkirov@permregion.ru
Контактный телефон	(342) 283-30-42, 282-77-70
Контактное лицо	Логинова Василя Минировна
Предмет муниципального контракта	Оказание услуги по перевозке должностных лиц в 2011 году для нужд Администрации Кировского района г.Перми
Начальная (максимальная) цена контракта	2 088 700 (Два миллиона восемьдесят восемь тысяч семьсот) рублей 00 копейки
Место оказания услуг	г. Пермь, Кировский район
Срок оказания услуг	Начало: С момента заключения контракта. Окончание: 31.12.2011г. (включительно). Рабочее время: в рабочие дни с 9-00 до 18-00 часов (в пятницу и предпраздничные дни с 9-00 до 17-00) в течение рабочей недели на протяжении календарного месяца (без учета времени на подачу и убытие автомобиля). Обеденный перерыв с 12-00 до 12-48 часов.
Порядок предоставления документации об аукционе	На основании заявления любого заинтересованного лица, поданного в письменной форме (Приложение 1) в течение двух рабочих дней со дня получения соответствующего заявления.
Место предоставления документации об аукционе	г. Пермь, ул. Кировоградская, 33, каб. 13
Размер, порядок и сроки внесения платы, взимаемой заказчиком за предоставление документации об аукционе	Бесплатно
Официальный сайт, на котором размещается документация об аукционе	http://www.gorodperm.ru.
Начало рассмотрения заявок на участие в аукционе	«14» января 2011г. В 10 часов (местного времени)
Место проведения аукциона	г. Пермь, ул. Кирова,82, управление муниципального заказа администрации г. Перми, зал заседаний
Дата проведения аукциона	«27» января 2011г.
Время проведения аукциона	10 часов 00 минут (местного времени)
Преимущества осуществляющим производство товаров, выполнение работ, оказание услуг учреждениям и предприятиям уголовно-исполнительной системы и (или) организациям инвалидов	Не предоставляются.

А.М. Николаев

Приложение 1
к извещению о проведении открытого аукциона

Запрос документации об аукционе

Кому
_____
(наименование
_____
муниципального
_____
заказчика)
«___» _____

Прошу выдать пакет документации об аукционе на бумажном/электронном (указать) носителе.

Сведения об открытом аукционе:	
Наименование открытого аукциона	

Номер и дата извещения	
Сведения об участнике размещения заказа:	
Наименование	
Место нахождения	
Почтовый адрес	
Адрес электронной почты *(при наличии)*	
Контактный телефон	
Контактное лицо	

_____ _____ _____

должность подпись, М.П. Ф.И.О.

ИЗВЕЩЕНИЕ № 516А от «24» декабря 2010 года
о проведении открытого аукциона на право заключения муниципального контракта
на оказание автотранспортных услуг автомобилем с изотермическим фургоном
для МУЗ «Городская детская поликлиника № 3»

МУЗ «ГДП № 3» извещает о проведении открытого аукциона на право заключения муниципального контракта на оказание автотранспортных услуг автомобилем с изотермическим фургоном для МУЗ «ГДП № 3»

Форма торгов – открытый аукцион

Муниципальный заказчик - МУЗ «Городская детская поликлиника № 3»

Место нахождения - 614047, г. Пермь, ул. Бушмакина, 19

Почтовый адрес - 614047, г. Пермь, ул. Бушмакина, 19

e-mail: muz-gdp3@mail.ru

Контактный телефон - (342) 284-60-09

Контактное лицо – Пермякова Ирина Александровна

Предмет муниципального контракта - Оказание автотранспортных услуг автомобилем с изотермическим фургоном для МУЗ «Городская детская поликлиника № 3»	
Объем оказываемых услуг	2676,00 машино/ часов
Начальная (максимальная) цена лота (руб.)	719575,60
Место оказания услуг	Детская молочная кухня расположенная по адресу: г. Пермь, ул.Репина, 70а (в том числе 6 раздаточных пунктов: ул. Карбышева, 76/2; ул.Пулковская, 11; ул.Щербакова, 25; ул.Корсуньская, 25; ул.Веденеева, 84; ул.Черняховского, 78)

Источник финансирования: средства бюджета города Перми

Срок предоставления документации об аукционе	С «24» декабря 2010 г. до «14» января 2011 г. с 08.00 до 16.00 в рабочие дни (с понедельника по пятницу)
Порядок предоставления документации об аукционе	На основании заявления любого заинтересованного лица, поданного в письменной форме, в течение двух рабочих дней со дня получения заявления.
Место предоставления документации об аукционе	г. Пермь, ул. Бушмакина, д. 19 (административный корпус), кабинет № 8 (2 этаж)
Официальный сайт, на котором размещается документация об аукционе	http://www.gorodperm.ru.
Начало рассмотрения заявок на участие в аукционе	10:00 (время местное) «14» января 2011 г.
Место проведения аукциона	г. Пермь, ул. Кирова, 82, 2 этаж (зал заседаний)
Дата проведения аукциона	«27 » января 2011 г.
Время проведения аукциона	10:15 (время местное)

Главный врач МУЗ «ГДП № 3» С.С. Наговицын

ИЗВЕЩЕНИЕ № 518А от «24» декабря 2010 года
о проведении открытого аукциона на право заключения муниципального контракта на поставку медицинского оборудования для МУЗ «Городская больница № 21» Кировского района г. Перми

Форма торгов	Открытый аукцион
Заказчик	МУЗ «Городская больница № 21» Кировского района г. Перми
Место нахождения	614113, г. Пермь, ул. Автозаводская, 82
Почтовый адрес	614113, г. Пермь, ул. Автозаводская, 82
Адрес электронной почты	boln21@mail.ru
Контактный телефон	тел.: (342) 294-08-62, 282-76-24
Предмет муниципального контракта по лоту №1	Поставка столов общехирургических ОМ-ДЕЛЬТА 01 или эквивалент
Начальная (максимальная) цена контракта по лоту №1	3109750.00 руб
Количество поставляемого товара по лоту №1	4 шт
Предмет муниципального контракта по лоту №2	Поставка аппаратов искусственной вентиляции легких Chirolog SV или эквивалент
Начальная (максимальная) цена контракта по лоту №2	3501540.00 руб
Количество поставляемого товара по лоту №2	4 шт
Место поставки товара	614113, г. Пермь, ул. Автозаводская, 82
Источник финансирования	Средства ОМС и родовых сертификатов
Срок предоставления документации об аукционе	С « 24 » декабря 2010г. до 10 ч. 00 мин. «14» января 2011г.
Порядок предоставления документации об аукционе	Заказчик, на основании заявления заинтересованного лица поданного в письменной форме, в течение двух рабочих дней предоставит документацию об аукционе в письменной форме или на электронные носители.
Место предоставления документации об аукционе	614113, г. Пермь, ул. Липатова, 17, административный корпус, 2 этаж, экономический отдел
Размер, порядок и сроки внесения платы, взимаемой заказчиком за предоставление документации об аукционе	Плата не взимается.
Официальный сайт, на котором размещается документация об аукционе	Заинтересованные лица могут ознакомиться с документацией об аукционе на сайте www.gorodperm.ru.
Начало рассмотрения заявок на участие в аукционе	« 14 » января 2011г. в 10 ч. 00 мин. (время местное)
Место проведения аукциона	г. Пермь, ул. Кирова, 82, 2 этаж, зал заседаний
Дата проведения аукциона	« 26» января 2011г.
Время проведения аукциона	10 часов 15 мин. (время местное)
Преимущества осуществляющим выполнение работ учреждениям и предприятиям уголовно-исполнительной системы и (или) организациям инвалидов	Не предоставляются

ИЗВЕЩЕНИЕ № 519А от «24» декабря 2010 года
о проведении открытого аукциона на право заключения муниципального контракта на поставку шприцев для МУЗ «Городская больница № 21» Кировского района г. Перми

Форма торгов	Открытый аукцион
Заказчик	МУЗ «Городская больница № 21» Кировского района г. Перми
Место нахождения	614113, г. Пермь, ул. Автозаводская, 82
Почтовый адрес	614113, г. Пермь, ул. Автозаводская, 82
Адрес электронной почты	boln21@mail.ru
Контактный телефон	тел.: (342) 294-08-62, 282-76-24
Предмет муниципального контракта по лоту №1	Поставка шприцев для МУЗ «ГБ №21»

Начальная (максимальная) цена контракта	900 000 руб.
Количество поставляемого товара	445 230 шт
Место поставки товара	614113, г. Пермь, ул. Автозаводская, 82
Источник финансирования	Средства ОМС
Срок предоставления документации об аукционе	С « 24 » декабря 2010г. до 10 ч. 00 мин. «14» января 2011г.
Порядок предоставления документации об аукционе	Заказчик, на основании заявления заинтересованного лица поданного в письменной форме, в течение двух рабочих дней предоставит документацию об аукционе в письменной форме или на электронные носители.
Место предоставления документации об аукционе	614113, г. Пермь, ул. Липатова, 17, административный корпус, 2 этаж, экономический отдел
Размер, порядок и сроки внесения платы, взимаемой заказчиком за предоставление документации об аукционе	Плата не взимается.
Официальный сайт, на котором размещается документация об аукционе	Заинтересованные лица могут ознакомиться с документацией об аукционе на сайте www.gorodperm.ru.
Начало рассмотрения заявок на участие в аукционе	« 14 » января 2011г. в 10 ч. 00 мин. (время местное)
Место проведения аукциона	г. Пермь, ул. Кирова, 82, 2 этаж, зал заседаний
Дата проведения аукциона	« 26» января 2011г.
Время проведения аукциона	10 часов 45 мин. (время местное)
Преимущества осуществляющим выполнение работ учреждениям и предприятиям уголовно-исполнительной системы и (или) организациям инвалидов	Не предоставляются

ИЗВЕЩЕНИЕ № 520А от 24 декабря 2010 года о проведении открытого аукциона на право заключить муниципальный контракт на оказание услуг по найму транспортных средств с экипажем в целях оказания скорой медицинской помощи населению города Перми для муниципального учреждения здравоохранения «Городская станция скорой медицинской помощи»

Форма торгов	Открытый аукцион
Уполномоченный орган (организатор торгов)	Управление муниципального заказа планово-экономического департамента администрации города Перми
Место нахождения	614000, г. Пермь, ул. Ленина, 23
Почтовый адрес	614000, г. Пермь, ул. Кирова, 82
Адрес электронной почты	palkina.i@ya.ru
Контактный телефон	(342) 212-68-29 (тел/факс)
Контактное лицо	Палкина Ирина Владимировна
Муниципальный заказчик	Муниципальное учреждение здравоохранения «Городская станция скорой медицинской помощи»
Место нахождения	614068, г. Пермь, ул. Попова, 54
Почтовый адрес	614068, г. Пермь, ул. Попова, 54
Адрес электронной почты	zakupki03@yandex.ru
Контактный телефон	(342) 290-27-94
Контактное лицо	Берикелашвили Реваз Ильич
Предмет торгов	Оказание услуг по найму транспортных средств с экипажем в целях оказания скорой медицинской помощи населению города Перми для муниципального учреждения здравоохранения «Городская станция скорой медицинской помощи».
Предмет муниципального контракта	Оказание услуг по найму транспортных средств с экипажем в целях оказания скорой медицинской помощи населению города Перми для Центральной подстанции МУЗ «Городская станция скорой медицинской помощи».
Объем оказываемых услуг	131 400 машино-часов

Начальная (максимальная) цена контракта	33 768 486,00 руб. (Тридцать три миллиона семьсот шестьдесят восемь тысяч четыреста восемьдесят шесть рублей 00 копеек)
Место оказания услуг	г. Пермь
Период оказания услуг	С 07 часов утра 01 февраля 2011 г. до 08.30 часов утра 01 февраля 2012 г. (в соответствии с документацией об аукционе)
Срок предоставления документации об аукционе	С 24 декабря 2010 года по 14 января 2011 года с 09.30 до 17.00 в рабочие дни (с понедельника по пятницу, обеденный перерыв с 12.00 до 13.00). 14 января 2011 года – до 10.00
Порядок предоставления документации об аукционе	На основании заявления любого заинтересованного лица, поданного в письменной форме (Приложение №1 к извещению), в течение двух рабочих дней со дня получения заявления.
Место предоставления документации об аукционе	г. Пермь, ул. Кирова, 82, каб.22
Размер, порядок и сроки внесения платы, взимаемой уполномоченным органом за предоставление документации об аукционе	Не взимается
Официальный сайт, на котором размещается документация об аукционе	http://www.gorodperm.ru.
Начало рассмотрения заявок на участие в аукционе	10.00 (время местное) 14 января 2011 года
Место проведения аукциона	614000, г. Пермь, ул. Кирова,82, зал заседаний.
Дата проведения аукциона	19 января 2011 года
Время проведения аукциона	13 часов 00 минут (время местное)
Учреждениям уголовно-исполнительной системы и организациям инвалидов преимущества не предоставляются.	

Приложение №1
к извещению о проведении открытого аукциона

Запрос документации об аукционе

Первому заместителю начальника департамента
– начальнику управления муниципального заказа
планово-экономического департамента
администрации города Перми
Р.Ю. Чепкасову

«___» _____

Прошу выдать пакет документации об аукционе на бумажном/электронном *(указать)* носителе.

Сведения об открытом аукционе:	
Наименование открытого аукциона	
Номер и дата извещения	
Сведения об участнике размещения заказа:	
Наименование	
Место нахождения	
Почтовый адрес	
Адрес электронной почты *(при наличии)*	
Контактный телефон	
Контактное лицо	

_____ _____ _____
должность подпись, М.П. Ф.И.О.

ИЗВЕЩЕНИЕ № 103К/2 от 21 декабря 2010 г.
об отказе от проведения открытого конкурса на право заключить муниципальный контракт на оказание услуг по обязательному медицинскому страхованию работников администрации Дзержинского района г.Перми

Организатор торгов – Администрация Дзержинского района города Перми: 614990, г. Пермь, ул. Ленина, 85, тел.: 246-59-14

уведомляет всех заинтересованных лиц об отказе от проведения открытого конкурса № 103К от 30.11.2010 г. на право заключить муниципальный контракт на оказание услуг по обязательному медицинскому страхованию работников администрации Дзержинского района г.Перми в связи с противоречием ст.10 Федерального закона «О внесении изменений в отдельные законодательные акты Российской Федерации в связи с принятием Федерального закона «Об обязательном медицинском страховании в Российской Федерации» от 29.11.2010 года №313-ФЗ, вступающей в силу с 01 января 2011 года.

Извещение № 103К от 30.11.2010 г. о проведении открытого конкурса размещено на сайте www.gorodperm.ru «30» ноября 2010 года и опубликовано в официальном бюллетене органов самоуправления муниципального образования город Пермь.

ПРОТОКОЛ № 72К/4/6
оценки и сопоставления заявок на участие в открытом конкурсе на право заключить муниципальный контракт на разработку документации по планировке территории жилого района Камская долина Ленинского района города Перми для архитектурно-планировочного управления администрации города Перми

г. Пермь 20 декабря 2010 года
15 часов 30 минут

Повестка дня: заседание конкурсной (аукционной) комиссии по видам товаров, работ, услуг № 4 по исполнению предписания УФАС по Пермскому краю от 08.12.2010г. (Исх. №12208-10 от 13.12.2010) об устранении нарушений Федерального закона от 21.07.2005 г. № 94-ФЗ «О размещении заказов на поставки товаров, выполнение работ, оказание услуг для государственных и муниципальных нужд» **по жалобе ЗАО «ТАКМ «Проект Пермь»** и по исполнению предписания УФАС по Пермскому краю от 08.12.2010г. (Исх. №12212-10 от 13.12.2010) об устранении нарушений Федерального закона от 21.07.2005 г. № 94-ФЗ «О размещении заказов на поставки товаров, выполнение работ, оказание услуг для государственных и муниципальных нужд» **по жалобе ООО «А+»** на действия конкурсной (аукционной) комиссии по видам товаров, работ, услуг № 4 при проведении открытого конкурса на право заключить муниципальный контракт на участие в открытом конкурсе на право заключить муниципальный контракт на разработку документации по планировке территории жилого района Камская долина Ленинского района города Перми

Присутствовали:

Председатель комиссии	Кириллова О.И.
Члены комиссии	Карпачевская Р.И.
Ответственный секретарь комиссии	Палкина И.В.

Кворум имеется.
Сведения о заказчике:
Наименование – Архитектурно-планировочное управление администрации города Перми
Адрес – 614000 г. Пермь, ул. Сибирская, 15
Телефон – (342) 212 51 24
Общие сведения о конкурсе:

На процедуру оценки и сопоставления заявок на участие в конкурсе были допущены заявки следующих участников:

№ п/п	Наименование и почтовый адрес участника размещения заказа
1	ООО «Пермгражданпроект»
2	Некоммерческая организация-Фонд «Институт проблем устойчивого развития городов и территорий»

На основании пункта 1 предписания УФАС по Пермскому краю от 08.12.2010г. (Исх. №12208-10 от 13.12.2010) и на основании пункта 1 предписания УФАС по Пермскому краю от 08.12.2010г. (Исх. №12212-10 от 13.12.2010) Комиссия приняла следующие **решения:**

1. Исключить из протокола оценки и сопоставления заявок на участие в открытом конкурсе от 72К/4/4 от 29.11.2010г. сведений, касающихся оценки «конкурсной заявки» «Федерального государственного унитарного предприятия, основанного на праве хозяйственного ведения «Российский государственный центр инвентаризации и учета объекта недвижимости – Федеральное бюро технической инвентаризации».

2. Присвоить первый номер и признать победителем конкурса Некоммерческую организацию-Фонд «Институт проблем устойчивого развития городов и территорий»

3. Присвоить второй номер Обществу с ограниченной ответственностью «Пермгражданпроект»

Проголосовали: *Кириллова О.И. «ЗА», Карпачевская Р.И. «ЗА», Палкина И.В. «ЗА»*

Председатель комиссии	_____	Кириллова О.И.
Члены комиссии:	_____	Карпачевская Р.И.
Ответственный секретарь комиссии	_____	Палкина И.В.
Представитель заказчика	_____	Горюнов О.В.

Приложение № 1 к протоколу 72К/4/6 от 20 декабря 2010 года

Оценка и сопоставление заявок на участие в открытом конкурсе «Разработка документации по планировке территории жилого района Камская долина Ленинского района города Перми»

Наименование Участника конкурса				**Общество с ограниченной ответственностью "Пермгражданпроект"**						**Некоммерческая организация "Фонд "Институт проблем устойчивого развития городов и территорий"**					
Критерии оценки		Значимость критерия	Порядок оценки и сопоставления заявок на участие в конкурсе в соответствии с конкурсной документацией	Предложение Участника конкурса	Кириллова О.И.	Новикова Т.Е.	Палкина И.В.	**Рейтинг по критерию**	**Итоговый рейтинг**	Предложение Участника конкурса	Кириллова О.И.	Новикова Т.Е.	Палкина И.В.	**Рейтинг по критерию**	**Итоговый рейтинг**
"Цена контракта"	Amax	Kai	Рейтинг, присуждаемый заявке по критерию «цена контракта», определяется по формуле: $Rai = \frac{Amax - Ai \times 100}{Amax}$, где: Rai – рейтинг, присуждаемый i-ой заявке по указанному критерию; Amax – начальная (максимальная) цена контракта, установленная в конкурсной документации (сумма начальных (максимальных) цен за работы, услуги, установленных в конкурсной документации); Ai – цена контракта (сумма работы), предложенная в i-ой заявке. Итоговый рейтинг, присуждаемый заявке по критерию «цена контракта», определяется по формуле: $FRai = Rai \times \frac{Kai}{100\%}$ где: FRai – итоговый рейтинг, присуждаемый i-ой заявке по указанному критерию; Rai – рейтинг, присуждаемый i-ой заявке по указанному критерию; Kai – значимость указанного критерия.	25 000 000,00р.	35,90	35,90	35,90	**35,90**	**28,72**	15 000 000,00р.	61,54	61,54	61,54	**61,54**	**49,23**
	39 000 000,00р.	80%													
«Качество работ, услуг и (или) квалификация участника конкурса при размещении заказа на выполнение работ, оказание услуг»		Rci	В случае оценки квалификации участника конкурса баллы присуждаются только на основании документально подтвержденной информации (на основании представленных документов, подтверждающих квалификацию). Для оценки заявок по данному критерию используются следующие подкритерии (предмет оценки): - опыт работ; - качество работ; - квалификация участника конкурса. Максимальное значение подкритерия «Опыт работ» 40 баллов, «Качество работ» 35 баллов, «Квалификация участника конкурса» 25 баллов. Баллы определяются следующим образом. 1. Опыт работ наличие копий заключенных договоров за 2005-2009гг. на работы по подготовке проектов планировки территорий городских округов с численностью населения более 900 000 человек (По данным Федеральной службы государственной статистики, размещенным на официальном сайте www.gks.ru, по состоянию на 01.01.2010) Наличие 3 - 4 договоров – 15 баллов Наличие 5 - 7 договоров – 25 баллов Наличие договоров на выполнение 8 и более проектов планировки территорий – 40 баллов Меньше 3 договоров – 0 баллов. 2. Качество работ положительные отзывы Заказчиков с указанием проектов планировки территорий городских округов с численностью населения более 900 000 человек (юридические, физические лица, индивидуальные предприниматели, с которыми был заключен договор на данный вид работ), а также органов местного самоуправления, утвердивших документацию по выполненным работам в период с 2005-2009гг., в случае если эта документация подлежит утверждению в порядке, предусмотренном ст. 46 Градостроительного кодекса РФ. Наличие 3-4 отзывов – 10 баллов Наличие 5-7 отзывов – 25 баллов Наличие 8 и более отзывов – 35 баллов Меньше 3 отзывов – 0 баллов. 3. Квалификация участника конкурса - копии дипломов о высшем образовании по специальностям: Градостроительство, Архитектура, районная планировка и генеральные планы городов - - справка отдела кадров организации о стаже работы специалиста (специалистов) по специальности указанной в дипломе о высшем образовании Наличие 3-4 специалистов по указанным специальностям, имеющих опыт работы по подготовке проектов планировке от 5 лет – 5 баллов Наличие 5 и более специалистов по указанным специальностям, имеющих опыт работы по подготовке проектов планировке от 5 лет – 25 баллов Менее 3 копий дипломов и/или 3 справок отдела кадров – 0 баллов. Рейтинг, присуждаемый i-ой заявке по критерию «качество работ, услуг и (или) квалификация участника конкурса при размещении заказа на выполнение работ, оказание услуг», определяется по формуле: Rci = Ci 1 + Ci2 + Ci3 где: Rci – рейтинг, присуждаемый i-ой заявке по указанному критерию; Cik – значение в баллах (среднее арифметическое оценок в баллах всех членов конкурсной комиссии), присуждаемое комиссией i-ой заявке по k-му подкритерию, где k – количество установленных подкритериев (показателей).	Договоры	7 договоров	7 договоров	7 договоров	**60,00**	**12,00**	Договоры	0	0	0	**25,00**	**5,00**
					25	25	25				0	0	0		
		20%		Отзывы	3 отзыва	3 отзыва	3 отзыва			Отзывы	0	0	0		
					10	10	10				0	0	0		
				Наличие специалистов	5 иболее специалистов	5 иболее специалистов	5 иболее специалистов			Наличие специалистов	5 иболее специалистов	5 иболее специалистов	5 иболее специалистов		
					25	25	25				25	25	25		
Для оценки заявки осуществляется расчет итогового рейтинга по каждой заявке. Итоговый рейтинг заявки рассчитывается путем сложения итоговых рейтингов по каждому критерию оценки заявки, установленному в конкурсной документации. На основании результатов оценки и сопоставления заявок на участие в конкурсе (по результатам расчета итогового рейтинга по каждой заявке) конкурсной комиссией каждой заявке на участие в конкурсе относительно других по мере уменьшения степени выгодности содержащихся в них условий исполнения контракта присваивается порядковый номер. Заявке на участие в конкурсе, в которой содержатся лучшие условия исполнения контракта (заявке, набравшей наибольший итоговый рейтинг), присваивается первый номер. В случае если в нескольких заявках на участие в конкурсе содержатся одинаковые условия исполнения контракта, меньший порядковый номер присваивается заявке на участие в конкурсе, которая поступила ранее других заявок на участие в конкурсе, содержащих такие условия. Победителем конкурса признается участник конкурса, заявке на участие в конкурсе, которого присвоен первый номер.							**40,72**						**54,23**	

Председатель комиссии _____ Кириллова О.И.

Члены комиссии _____ Карпачевская Р.И.

Ответственный секретарь комиссии _____ Палкина И.В.

Представитель заказчика _____ Горюнов О.В.

Протокол открытого аукциона № 460А/4/2
Выполнение работ по содержанию объектов озеленения Индустриального района г.Перми

г.Пермь,ул.Кирова,82 — *место проведения аукциона*

20 декабря 2010 года — *дата проведения аукциона*

Время начала аукциона: 10 часов 00 минут
Время окончания аукциона: 10 часов 20 минут

1. **На процедуре проведения открытого аукциона присутствовали:**
   Председатель комиссии
   Кириллова Ольга Ивановна
   Секретарь комиссии
   Палкина Ирина Владимировна
   Члены комиссии
   Карпачевская Римма Игоревна

2. **В процессе проведения аукциона Заказчиком велась аудиозапись.**
   Муниципальный заказчик: Муниципальное бюджетное учреждение «Благоустройство Индустриального района»
3. **Сведения о предмете муниципального контракта:Выполнение работ по содержанию объектов озеленения Индустриального района**

   Начальная (максимальная) цена контракта: 6438600 руб.

3.1. Сведения об участниках открытого аукциона:

№ п/п	Наименование (для юридического лица), фамилия, имя, отчество (для физического лица) участника размещения заказа	Место нахождения (для юридического лица), место жительства (для физического лица)	Почтовый адрес (для юридического лица)	Номер карточки
1	Общество с ограниченной ответственностью «Первая дорожная строительная компания»	614036,г.Пермь, ул.Космонавта Беляева,29 а	614036,г.Пермь,ул.Космонавта Беляева,29 а	Не явился
2	Общество с ограниченной ответственностью «Артель»	614022, Пермский край, город Пермь, ул. Карпинского, 31	614022, Пермский край, город Пермь, ул. Карпинского, 31	Не явился
3	Общество с ограниченной ответственностью Механизированная фирма «Спарго»	614058, Пермский край, город Пермь, ул. 9 Января,16	614058, Пермский край, город Пермь, ул. 9 Января,16	Не явился
4	Общество с ограниченной ответственностью «Пермь-Благоустройство»	614000, Пермский край, город Пермь, ул. Козьмы Минина, 12	614000, Пермский край, город Пермь, ул. Козьмы Минина, 12	Не явился
5	Общество с ограниченной ответственностью «БИКО-Строй»	614105, город Пермь, поселок городского типа Новые Ляды, ул. Железнодорожная, 23	614105, город Пермь, поселок городского типа Новые Ляды, ул. Железнодорожная, 23	3
6	Общество с ограниченной ответственностью «Вектор»	614014, Пермский край, город Пермь, ул. 1905 года, 35	614014, Пермский край, город Пермь, ул. 1905 года, 35	Не явился
7	Общество с ограниченной ответственностью «Технология-М»	614095, Пермский край, город Пермь, ул.Семченко, 9	614095, Пермский край, город Пермь, ул.Семченко, 9	7
8	Общество с ограниченной ответственностью «НИКОС»	614017, Пермский край, город Пермь, ул.Лебедева, 34	614017, Пермский край, город Пермь, ул.Лебедева, 34	8
9	Общество с ограниченной ответственностью «Строй Сити»	614014, Пермский край, город Пермь, ул. Пролетарская, 103А	614014, Пермский край, город Пермь, ул. Пролетарская, 103А	Не явился

10	Общество с ограниченной ответственностью «Магистраль»	614066, Пермский край, город Пермь, ул.Советской Армии, 9, оф.1	614066, Пермский край, город Пермь, ул.Советской Армии, 9, оф.1	4
11	ООО «Автоспецтех»	614000, Пермский край, город Пермь,ул. Карпинского,8А	614000, Пермский край, город Пермь,ул.Карпинского,8А	5
12	ООО «КамаРегион»	, Пермский край, город Пермь, ул. Орджоникидзе, д.12 стр. А, офис28	, Пермский край, город Пермь, ул. Орджоникидзе, д.12 стр. А, офис28	Не явился
13	Общество с ограниченной ответственностью «Стройальянс»	610000, Кировская область, город Киров, ул. Московская, 1в	610000, Кировская область, город Киров, ул. Московская, 1в	Не явился
14	Общество с ограниченной ответственностью «Система»	614036, Пермский край, город Пермь, ул. Мира, 59	614036, Пермский край, город Пермь, ул. Мира, 59	6
15	Общество с ограниченной ответственностью «Торгово-строительная компания «Пермпромсервис»	614064, Пермский край, город Пермь, ул. Ижевская, 27	614077, Пермский край, город Пермь, ул. Встречная,35а,оф.13	9
16	Общество с ограниченной ответственностью «Рос-Строй-Групп»	614056, Пермский край, город Пермь, ул.Кирпичный завод д.3	614056, Пермский край, город Пермь, ул.Кирпичный завод д.3	2
17	Общество с ограниченной ответственностью «ЭСККАС»	614000, Пермский край, город Пермь, ул.Большевистская, 55	614000, Пермский край, город Пермь, ул.Луначарского,97а	Не явился
18	Общество с ограниченной ответственностью «СПЕЦСТРОЙ-БАТ»	614065, Пермский край, город Пермь, ул. Энергетиков, 50	614065, Пермский край, город Пермь, ул. Энергетиков, 50	Не явился
19	Общество с ограниченной ответственностью «Элита»	614039, Пермский край, город Пермь, ул.Краснова, 1	614039, Пермский край, город Пермь, ул.Краснова, 1	1

3.2 Последнее предложение о цене муниципального контракта поступило от участника аукциона Общество с ограниченной ответственностью «Элита» и составило 6406407 руб. Он признан победителем аукциона Предпоследнее предложение о цене муниципального контракта не поступило.

4. Подписи:

Представитель заказчика: _____ Яркова Светлана Анатольевна

Подпись *Фамилия, имя, отчество*

Председатель комиссии

_____ Кириллова Ольга Ивановна

Подпись *Фамилия, имя, отчество*

Секретарь комиссии

_____ Палкина Ирина Владимировна

Подпись *Фамилия, имя, отчество*

Члены комиссии

_____ Карпачевская Римма Игоревна

Подпись *Фамилия, имя, отчество*

Протокол открытого аукциона № 464А/4/2
Выполнение работ по содержанию бесхозяйных территорий (лога, пустоши, водоохранные зоны) в Дзержинском районе г.Перми

г. Пермь, ул. Кирова, 82 — *место проведения аукциона*

20 декабря 2010 года — *дата проведения аукциона*

Время начала аукциона: 10 часов 45 минут
Время окончания аукциона: 10 часов 55 минут

1. **На процедуре проведения открытого аукциона присутствовали:**
   Председатель комиссии
   Кириллова Ольга Ивановна
   Секретарь комиссии
   Палкина Ирина Владимировна
   Член комиссии
   Карпачевская Римма Игоревна

2. **В процессе проведения аукциона Заказчиком велась аудиозапись.**
3. **Муниципальный заказчик: Муниципальное бюджетное учреждение «Благоустройство Дзержинского района»**
4. **Сведения о предмете муниципального контракта:**
   Выполнение работ по содержанию бесхозяйных территорий (лога, пустоши, водоохранные зоны) в Дзержинском районе г.Перми
   Начальная (максимальная) цена контракта: 2050000 руб.

4.1. Сведения об участниках открытого аукциона:

№ п/п	Наименование (для юридического лица), фамилия, имя, отчество (для физического лица) участника размещения заказа	Место нахождения (для юридического лица), место жительства (для физического лица)	Почтовый адрес (для юридического лица)	Номер карточки
1	Общество с ограниченной ответственностью «Инженерно-производственная компания Астрон-Комфорт»	614000, г.Пермь, ул. Большевистская, 55	614000, г.Пермь, ул. Большевистская, 55	Не явился
2	Общество с ограниченной ответственностью «Магистраль»	614066, Пермский край, город Пермь, ул. Советской Армии, 9, офис 1	614066, Пермский край, город Пермь, ул. Советской Армии, 9, офис 1	Не явился
3	Индивидуальный предприниматель Игошев Григорий Михайлович	614068, г.Пермь, ул.Ленина, 79-24		3
4	Общество с ограниченной ответственностью «Буматика»	614990, Пермский край, город Пермь, ул.Куйбышева, 118	614077, Пермский край, город Пермь, ул.А.Гайдара, 8б, оф. 301	Не явился
5	Общество с ограниченной ответственностью «Пермь-Благоустройство»	614000, Пермский край, город Пермь, ул. Козьмы Минина, 12	614000, Пермский край, город Пермь, ул. Козьмы Минина, 12	Не явился
6	Общество с ограниченной ответственностью «Строительная компания «Крылья»	614025, Пермский край, город Пермь, ул. Коломенская, 61	614025, Пермский край, город Пермь, ул. Коломенская, 61	4
7	Общество с ограниченной ответственностью «Магистраль-С»	614036, Пермский край, город Пермь, ул. Нефтяников, 26	614036, Пермский край, город Пермь, ул. Нефтяников, 26	5
8	Индивидуальный предприниматель Абраамян Левон Ервандович	614037, г.Пермь, ул.Сестрорецкая, 4-8		1
9	Общество с ограниченной ответственностью «Строй Сити»	614014, Пермский край, город Пермь, ул. Пролетарская, 103а	614014, Пермский край, город Пермь, ул. Пролетарская, 103а	Не явился

10	Общество с ограниченной ответственностью «Антанта»	614068, г.Пермь, ул. Пушкина, 113	614068, г.Пермь, ул. Пушкина, 113	6
11	Общество с ограниченной ответственностью «НИКОС»	614017, Пермский край, город Пермь, ул.Лебедева, 34	614017, Пермский край, город Пермь, ул.Лебедева, 34	8
12	Общество с ограниченной ответственностью «Артель»	614022, Пермский край, город Пермь, ул. Карпинского, 31	614022, Пермский край, город Пермь, ул. Карпинского, 31	9
13	Общество с ограниченной ответственностью «СПЕЦСТРОЙ-БАТ»	614065, Пермский край, город Пермь, ул. Энергетиков, 50	614065, Пермский край, город Пермь, ул. Энергетиков, 50	2
14	Общество с ограниченной ответственностью Механизированная фирма «Спарго»	614058, Пермский край, город Пермь, ул. 9 Января,16	614058, Пермский край, город Пермь, ул. 9 Января,16	Не явился
15	Общество с ограниченной ответственностью «Система»	614036, Пермский край, город Пермь, ул. Мира, 59	614036, Пермский край, город Пермь, ул. Мира, 59	7
16	Общество с ограниченной ответственностью «Транзит»	617830, Пермский край, город Чернушка, ул.Коммунистическая, 7	617830, Пермский край, город Чернушка, ул.Коммунистическая, 7	Не явился
17	Общество с ограниченной ответственностью «Облконтракт»	614017, Пермский край, город Пермь, ул.Фигнер, 4	614017, Пермский край, город Пермь, ул.Фигнер, 4	Не явился
18	Общество с ограниченной ответственностью «Стройальянс»	610000, Кировская область, город Киров, ул. Московская, 1в	610000, Кировская область, город Киров, ул. Московская, 1в	Не явился

4.2. Последнее предложение о цене муниципального контракта поступило от участника аукциона Общество с ограниченной ответственностью «Строительная компания «Крылья» (карточка №4) и составило 2039750 руб. Он стал победителем аукциона.
Предпоследнего предложения о цене муниципального контракта не поступило.

5. Подписи:

Представитель заказчика: _____ Бурмасова Надежда Петровна
Подпись *Фамилия, имя, отчество*

Председатель комиссии
_____ Кириллова Ольга Ивановна
Подпись *Фамилия, имя, отчество*

Секретарь комиссии
_____ Палкина Ирина Владимировна
Подпись *Фамилия, имя, отчество*

Член комиссии
_____ Карпачевская Римма Игоревна
Подпись *Фамилия, имя, отчество*

Протокол открытого аукциона № 465А/4/2
Выполнение работ по содержанию скверов, садов Дзержинского района города Перми в рамках долгосрочной целевой программы «Организация и обустройство мест массового отдыха жителей города Перми»

г. Пермь, ул. Кирова, 82 — *место проведения аукциона*
20 декабря 2010 года — *дата проведения аукциона*

Время начала аукциона: 11 часов 00 минут
Время окончания аукциона: 11 часов 15 минут

1. На процедуре проведения открытого аукциона присутствовали:
Председатель комиссии
Кириллова Ольга Ивановна
Секретарь комиссии
Палкина Ирина Владимировна

Член комиссии
Карпачевская Римма Игоревна

2. **В процессе проведения аукциона Заказчиком велась аудиозапись.**
3. **Муниципальный заказчик: Муниципальное бюджетное учреждение «Благоустройство Дзержинского района»**
4. **Сведения о предмете муниципального контракта:**
Выполнение работ по содержанию скверов, садов Дзержинского района города Перми в рамках долгосрочной целевой программы «Организация и обустройство мест массового отдыха жителей города Перми»
Начальная (максимальная) цена контракта: 1535829.19 руб.

4.1. Сведения об участниках открытого аукциона:

№ п/п	Наименование (для юридического лица), фамилия, имя, отчество (для физического лица) участника размещения заказа	Место нахождения (для юридического лица), место жительства (для физического лица)	Почтовый адрес (для юридического лица)	Номер карточки
1	Общество с ограниченной ответственностью «Инженерно-производственная компания Астрон-Комфорт»	614000, г.Пермь, ул. Большевистская, 55	614000, г.Пермь, ул. Большевистская, 55	Не явился
2	Общество с ограниченной ответственностью «Цветы Прикамья»	614081, г.Пермь, ул. Кронштадская, 39а	614081, г.Пермь, ул.Кронштадская, 39а	6
3	Общество с ограниченной ответственностью Механизированная фирма «Спарго»	614058, Пермский край, город Пермь, ул. 9 Января,16	614058, Пермский край, город Пермь, ул. 9 Января,16	Не явился
4	Общество с ограниченной ответственностью «Элита»	614039, Пермский край, город Пермь, ул.Краснова, 1	614039, Пермский край, город Пермь, ул.Краснова, 1	Не явился
5	Общество с ограниченной ответственностью «Система»	614036, Пермский край, город Пермь, ул. Мира, 59	614036, Пермский край, город Пермь, ул. Мира, 59	5
6	Общество с ограниченной ответственностью «НИКОС»	614017, Пермский край, город Пермь, ул.Лебедева, 34	614017, Пермский край, город Пермь, ул.Лебедева, 34	3
7	Общество с ограниченной ответственностью «Транзит»	617830, Пермский край, город Чернушка, ул.Коммунистическая, 7	617830, Пермский край, город Чернушка, ул.Коммунистическая, 7	Не явился
8	Индивидуальный предприниматель Игошев Григорий Михайлович	614068, г.Пермь, ул.Ленина, 79-24		2
9	Общество с ограниченной ответственностью «Облконтракт»	614017, Пермский край, город Пермь, ул.Фигнер, 4	614017, Пермский край, город Пермь, ул.Фигнер, 4	Не явился
10	Общество с ограниченной ответственностью «Строй Сити»	614014, Пермский край, город Пермь, ул. Пролетарская, 103а	614014, Пермский край, город Пермь, ул. Пролетарская, 103а	Не явился
11	Общество с ограниченной ответственностью «Магистраль»	614066, Пермский край, город Пермь, ул. Советской Армии, 9, офис 1	614066, Пермский край, город Пермь, ул. Советской Армии, 9, офис 1	Не явился
12	Общество с ограниченной ответственностью «Артель»	614022, Пермский край, город Пермь, ул. Карпинского, 31	614022, Пермский край, город Пермь, ул. Карпинского, 31	1
13	Общество с ограниченной ответственностью «Стройальянс»	610000, Кировская область, город Киров, ул. Московская, 1в	610000, Кировская область, город Киров, ул. Московская, 1в	Не явился
14	Общество с ограниченной ответственностью «Строительная компания «Крылья»	614025, Пермский край, город Пермь, ул. Коломенская, 61	614025, Пермский край, город Пермь, ул. Коломенская, 61	Не явился
15	Общество с ограниченной ответственностью «Пермь-Благоустройство»	614000, Пермский край, город Пермь, ул. Козьмы Минина, 12	614000, Пермский край, город Пермь, ул. Козьмы Минина, 12	Не явился
16	Общество с ограниченной ответственностью «Магистраль-С»	614036, Пермский край, город Пермь, ул. Нефтяников, 26	614036, Пермский край, город Пермь, ул. Нефтяников, 26	4

4.2. Победитель и участник занявший второе место:
Последнее предложение о цене муниципального контракта поступило от участника аукциона Общество с ограниченной ответственностью «Цветы Прикамья» (карточка №6) и составило 1029005.56 руб. Он стал победителем аукциона.
Предпоследнее предложение о цене муниципального контракта поступило от участника аукциона Индивидуальный предприниматель Игошев Григорий Михайлович (карточка №2) и составило 1044363.85 руб.

5. Подписи:

Представитель заказчика: _____ Бурмасова Надежда Петровна
Подпись *Фамилия, имя, отчество*

Председатель комиссии
_____ Кириллова Ольга Ивановна
Подпись *Фамилия, имя, отчество*

Секретарь комиссии
_____ Палкина Ирина Владимировна
Подпись *Фамилия, имя, отчество*

Член комиссии
_____ Карпачевская Римма Игоревна
Подпись *Фамилия, имя, отчество*

Протокол открытого аукциона № 478А/1/2
на оказание услуг по приему и обработке телефонных звонков, поступающих в справочно-информационную службу Пермской городской Думы и Главы города Перми для Пермской городской Думы

ул.Кирова,82, зал заседаний — *место проведения аукциона*
17 декабря 2010 года — *дата проведения аукциона*

Время начала аукциона: 10 часов 00 минут
Время окончания аукциона: 10 часов 05 минут

1. **На процедуре проведения открытого аукциона присутствовали:**
Председательствующий
Мохов Денис Анатольевич
Ответственный секретарь комиссии
Чайко Ольга Михайловна
Член комиссии
Трофимов Дмитрий Алексеевич

В связи с отсутствием на заседании председателя и заместителя председателя комиссии в соответствии с п.7.3 регламента работы конкурсной (аукционной) комиссии по видам товаров, работ, услуг, единогласно принято решение об избрании председательствующим на заседании комиссии Мохова Д.А.
2. **В процессе проведения аукциона Муниципальным заказчиком велась аудиозапись.**
3. **Муниципальный заказчик: Пермская городская Дума.**
4 **Сведения о предмете муниципального контракта:** оказание услуг по приему и обработке телефонных звонков, поступающих в справочно-информационную службу Пермской городской Думы и Главы города Перми. Начальная (максимальная) цена контракта: 1000000 руб.

4.1. Сведения об участниках открытого аукциона:

№ п/п	Наименование (для юридического лица), фамилия, имя, отчество (для физического лица) участника размещения заказа	Место нахождения (для юридического лица), место жительства (для физического лица)	Почтовый адрес (для юридического лица)	Номер карточки
1	ООО «Мобил ТелеКом г.Пермь»	614107, г.Пермь, ул.Лебедева,9,	614107, г.Пермь, ул.Лебедева,9,	1

2	ООО «Агентство Социологическое Ведомство Оперативных Исследований»	614000, г.Пермь, ул.Орджоникидзе,57, оф.421	614000, г.Пермь, ул.Орджоникидзе,57, оф.421	Не явился

4.2. В соответствии с ч.12 ст.37 Федерального закона от 21.07.2005 № 94-ФЗ признать открытый аукцион несостоявшимся в связи с участием в открытом аукционе только одного участника открытого аукциона и рекомендовать заказчику действовать в соответствии с ч.13 ст.37 Федерального закона от 21.07.2005 № 94-ФЗ.

5 Подписи:

Председательствующий: _____ Мохов Д.А.
Подпись *Фамилия, имя, отчество*

Член комиссии: _____ Трофимов Д.А.
Подпись *Фамилия, имя, отчество*

Ответственный секретарь комиссии: _____ Чайко О.М.
Подпись *Фамилия, имя, отчество*

Представитель заказчика: _____ Колобова И.В.
Подпись *Фамилия, имя, отчество*

Сообщение о технической ошибке

В связи с технической ошибкой, допущенной в Бюллетене от 14.12.2010 № 95, в приложении № 2 «Ведомственная структура расходов бюджета города Перми на 2010 год» к решению Пермской городской Думы от 30.11.2010 № 187 строки:

930	07	02	796 28 01	001	Выполнение функций бюджетными учреждениями	40 136,250
930	07	02	796 28 01	018	Субсидии автономным учреждениям	16 143,390

читать в редакции:

930	07	02	796 28 01	001	Выполнение функций бюджетными учреждениями	34 136,250
930	07	02	796 28 01	018	Субсидии автономным учреждениям	22 143,390

ПЛАН КРАСНЫХ ЛИНИЙ

к проекту планировки (в части установления красных линий) и проекту межевания территории, ограниченной ул.4-ой Мезенской, ул.Репина, ул.Кабельщиков, ул.Барнаульской, ул.Карбышева, ул.Лобвинской, ул.Звенигородской, ул.Янаульской в жилом районе Гайва Орджоникидзевского района города Перми

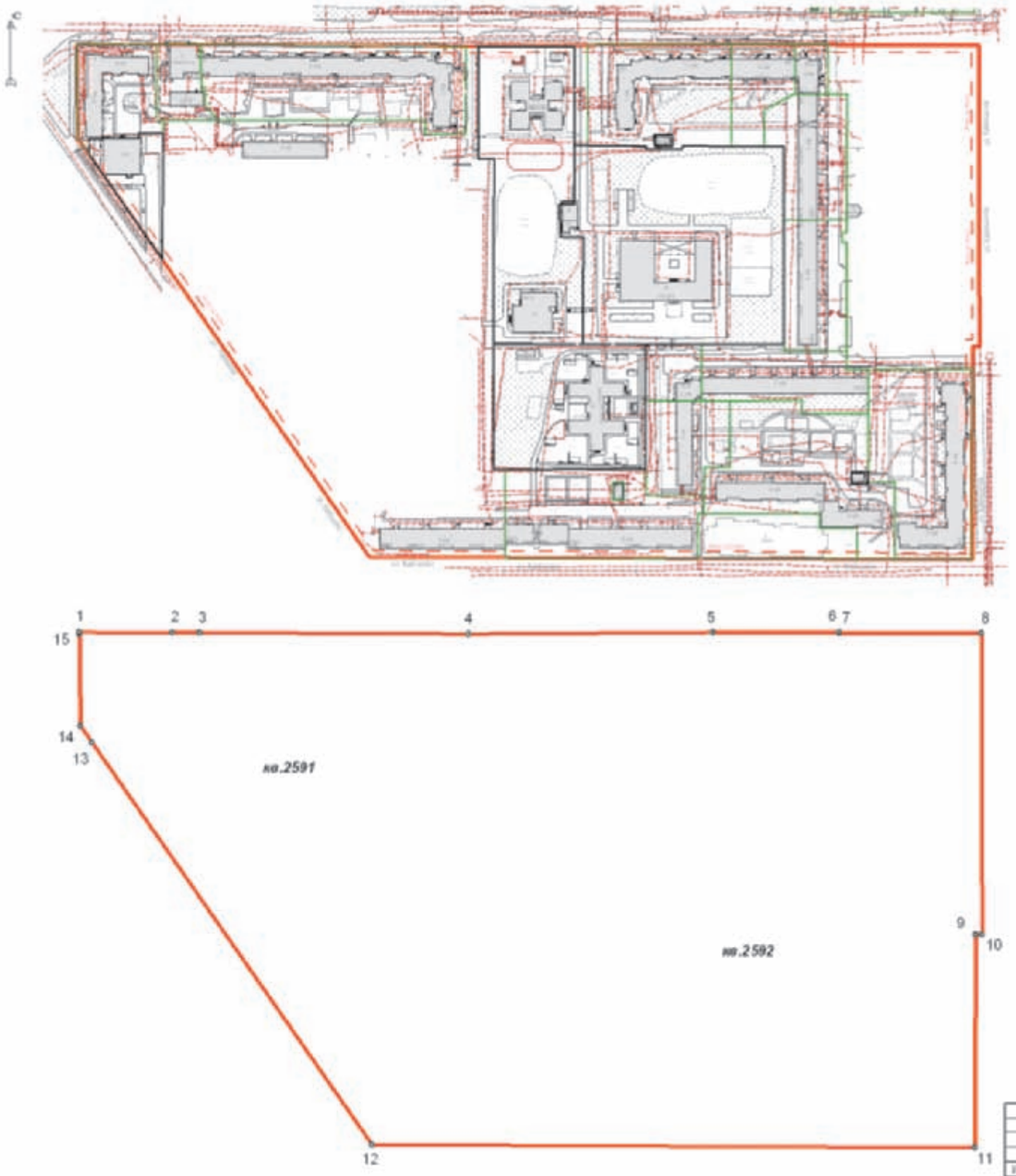

Геоданные

№	X	Y	Длина, м	Дирекционный угол
[illegible]				
1	[illegible]	[illegible]		
			[illegible]	[illegible]
2	[illegible]	[illegible]		
			[illegible]	[illegible]
3	[illegible]	[illegible]		
			[illegible]	[illegible]
4	[illegible]	[illegible]		
			[illegible]	[illegible]
5	[illegible]	[illegible]		
			[illegible]	[illegible]
6	[illegible]	[illegible]		
			[illegible]	[illegible]
7	[illegible]	[illegible]		
			[illegible]	[illegible]
8	[illegible]	[illegible]		
			[illegible]	[illegible]
9	[illegible]	[illegible]		
			[illegible]	[illegible]
10	[illegible]	[illegible]		
			[illegible]	[illegible]
11	[illegible]	[illegible]		
			[illegible]	[illegible]
12	[illegible]	[illegible]		
			[illegible]	[illegible]
13	[illegible]	[illegible]		
			[illegible]	[illegible]
14	[illegible]	[illegible]		
			[illegible]	[illegible]
15	[illegible]	[illegible]		
			[illegible]	[illegible]
1	[illegible]	[illegible]		

УТВЕРЖДЕНО
постановлением
администрации города
от 16.12.2010 № 870

УСЛОВНЫЕ ОБОЗНАЧЕНИЯ

	Красные линии
	Линии отступа от красных линий
	Земельные участки, проходящие государственный кадастровый учет, границы которых установлены в соответствии с [illegible]
	Земельные участки, проходящие государственный кадастровый учет, границы которых не установлены в соответствии с [illegible]

						100-07/2009- ПП			
						Департамент планирования и развития территории города Перми			
Изм.	Кол. уч.	Лист	№ док.	Подпись	Дата	Проект планировки территории в части установления красных линий (Территория № 107)	Стадия	Лист	Листов
ГИП		Никулин А.В.			01.10		ПП	1	2
Исполнитель		Попов Д.Д.			01.10	План красных линий	ООО "УралГен"		
Формат А									

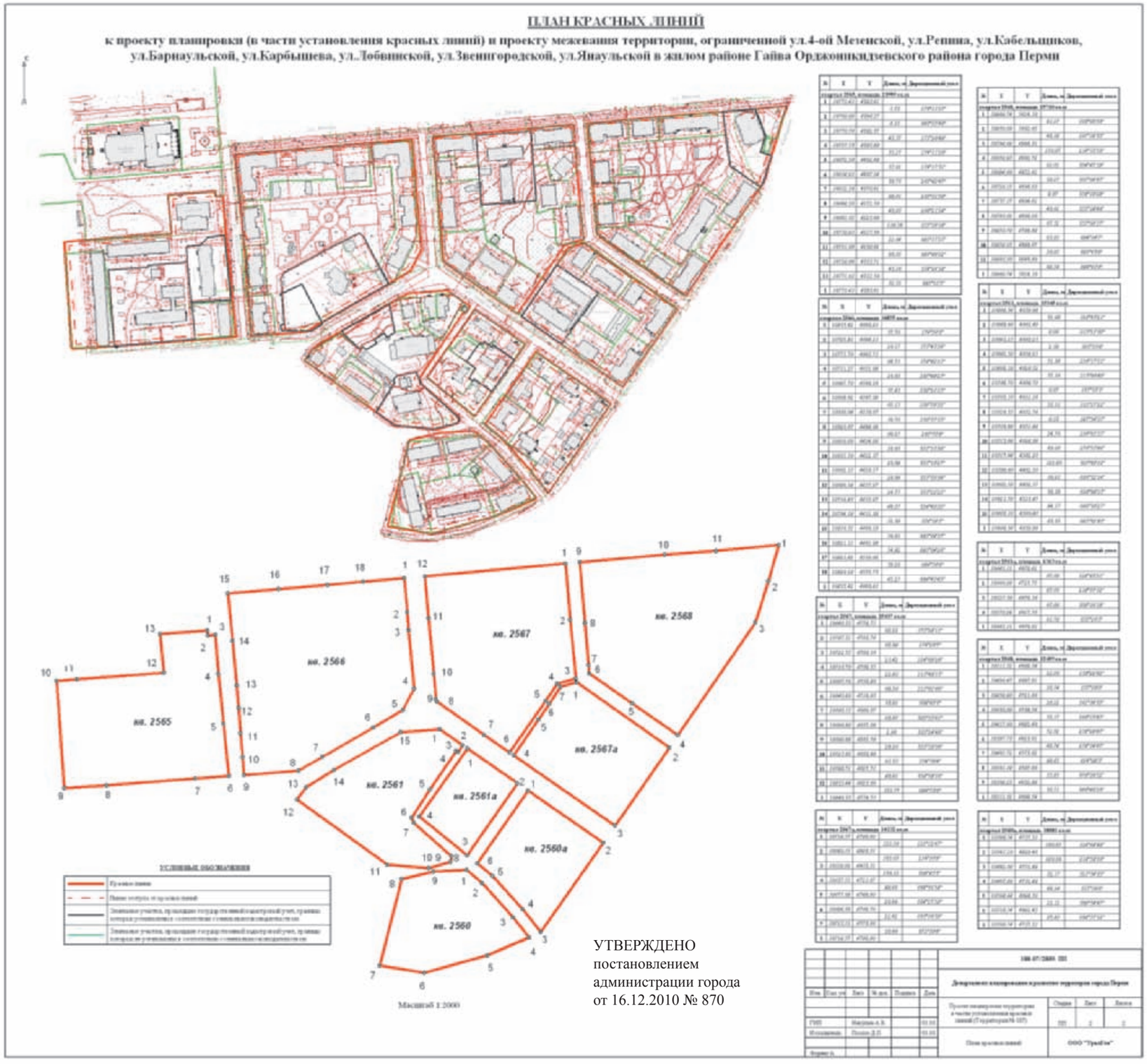
ПЛАН КРАСНЫХ ЛИНИЙ
к проекту планировки (в части установления красных линий) и проекту межевания территории, ограниченной ул.4-ой Мезенской, ул.Репина, ул.Кабельщиков, ул.Барнаульской, ул.Карбышева, ул.Лобвинской, ул.Звенигородской, ул.Янаульской в жилом районе Гайва Орджоникидзевского района города Перми
кв. 2565
кв. 2566
кв. 2567
кв. 2568
кв. 2567а
кв. 2561
кв. 2561а
кв. 2560а
кв. 2560
УСЛОВНЫЕ ОБОЗНАЧЕНИЯ
Масштаб 1:2000
УТВЕРЖДЕНО
постановлением
администрации города
от 16.12.2010 № 870

ПЛАН МЕЖЕВАНИЯ ТЕРРИТОРИИ

к проекту планировки (в части установления красных линий) и проекту межевания территории, ограниченной ул.4-ой Мезенской, ул.Репина, ул.Кабельщиков, ул.Барнаульской, ул.Карбышева, ул.Лобвинской, ул.Звенигородской, ул.Янаульской в жилом районе Гайва Орджоникидзевского района города Перми

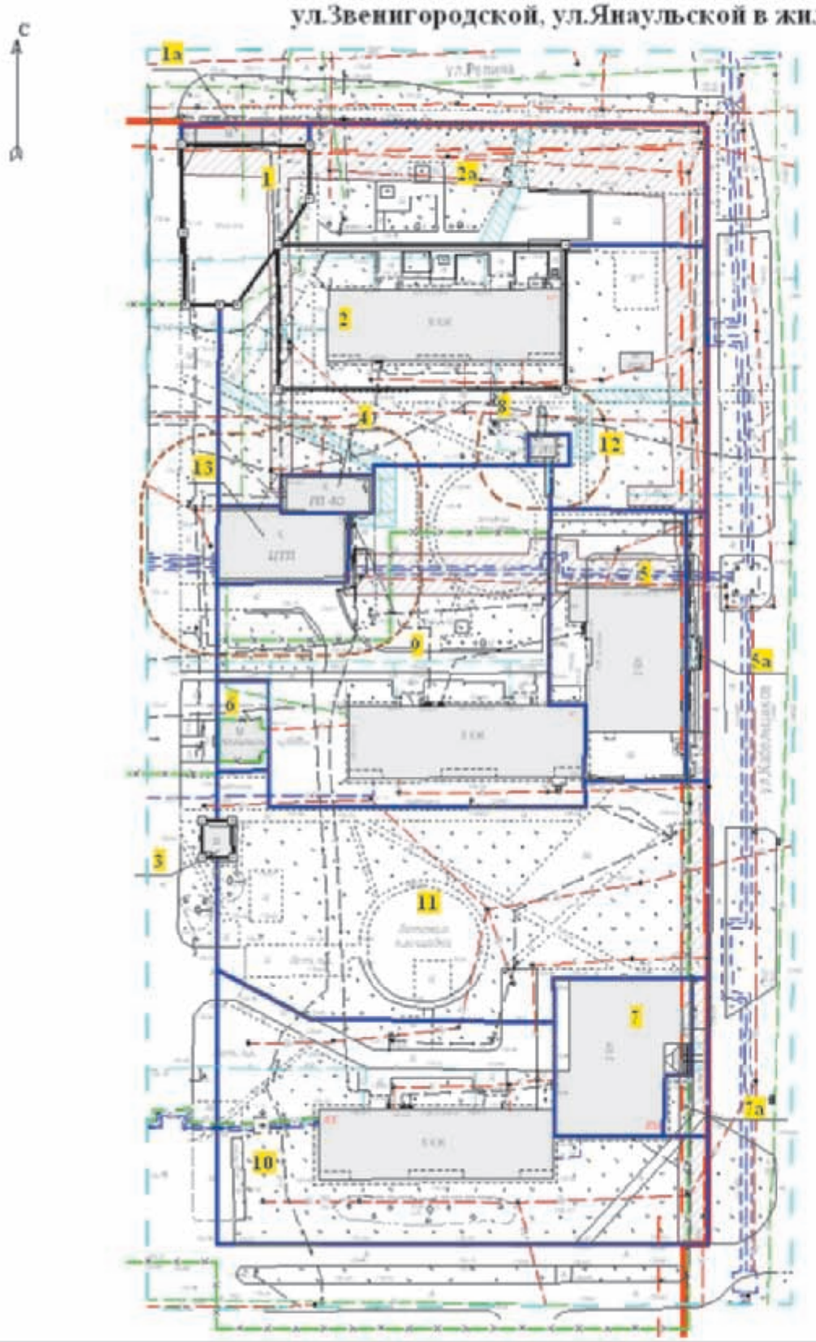

КВАРТАЛ 2592

УСЛОВНЫЕ ОБОЗНАЧЕНИЯ

	Красные линии
	Линия отступа от красных линий
	Граница участков, прошедших ГКУ по результатам межевания
	Граница участков по проекту межевания
	Изменяемые границы участков
	Охранная зона ТП, ГРП, ЦТП
	Граница межевания территории
	Зоны с особыми условиями использования территории
	Обременения для свободного доступа к смежным территориям
ЖЖ КН	Существующие здания
17	Номер объекта на плане

УТВЕРЖДЕНО
постановлением
администрации города
от 16.12.2010 № 870

Расчеты по земельным участкам приведены в таблице "Экспликация земельных участков по проекту межевания"

Масштаб 1:1000

Изм.	Кол.уч.	Лист	№ док.	Подпись	Дата
ГИП		Никулин А.В.			01.10
Исполнитель		Послов Д.Л.			01.10

188-07/2009-ПМ

Департамент планирования и развития города Перми

Разработка документации по планировке территории с целью выполнения проектов межевания территории города Перми, занятых многоквартирными домами	Стадия	Лист	Листов
	ДПТ	1	5

Проект межевания территории (Территория № 107)

ООО "УралГео"

ПЛАН МЕЖЕВАНИЯ ТЕРРИТОРИИ

к проекту планировки (в части установления красных линий) и проекту межевания территории, ограниченной ул.4-ой Мезенской, ул.Репина, ул.Кабельщиков, ул.Барнаульской, ул.Карбышева, ул.Лобвинской, ул.Звенигородской, ул.Янаульской в жилом районе Гайва Орджоникидзевского района города Перми

КВАРТАЛЫ 2560, 2561, 2562, 2564, 2567, 2568

Масштаб 1:1000

УСЛОВНЫЕ ОБОЗНАЧЕНИЯ

	Красные линии
	Линии отступа от красных линий
	Границы участков, предназначенных ГКУ по результатам межевания
	Границы участков по проекту межевания
	Планируемые границы участков
	Охранные зоны ТП, ГРП, ЦТП
	Граница межевания территории
	Зона с особым условием использования территории
	Обременение для свободного доступа к земельно-водным объектам
	Санитарно-защитная зона земельного дороги
	Существующие здания
27	Номер объекта межевания

Расчеты по межевым участкам приведены в таблице "Экспликация земельных участков по проекту межевания"

УТВЕРЖДЕНО
постановлением
администрации города
от 16.12.2010 № 870

						188-07-2009-ПЛ		
Изм.	Кол.уч.	Лист	Подпись	Дата		Департамент планирования и развития города Перми		
ГИП		Вилкова А.В.		01.10.	Разработка документации по планировке территории с целью выполнения проекта межевания территории города Перми, ограниченной многоэтажной жилой застройкой	Стадия	Лист	Листов
Исполнитель		Попова Д.Д.		01.10.		ДПТ	2	3
					Проект межевания территории (Территория № 107)	ООО "УралГео"		

ПЛАН МЕЖЕВАНИЯ ТЕРРИТОРИИ

к проекту планировки (в части установления красных линий) и проекту межевания территории, ограниченной ул.4-ой Мезенской, ул.Репина, ул.Кабельщиков, ул.Барнаульской, ул.Карбышева, ул.Лобвинской, ул.Звенигородской, ул.Янаульской в жилом районе Гайва Орджоникидзевского района города Перми

КВАРТАЛЫ 2560, 2561, 2562, 2564, 2567, 2568

УСЛОВНЫЕ ОБОЗНАЧЕНИЯ

	Красные линии
	Линии отступа от красных линий
	Граница участков, принадлежащих ГКУ по результатам межевания
	Граница участков по проекту межевания
	Измененная граница участков
	Охранная зона ТП, ГРП, ЦТП
	Граница межевания территории
	Зона с особыми условиями использования территории
	Обременение для свободного доступа к земельным участкам
	Санитарно-защитная зона железных дорог
	Существующие здания
17	Номер объекта на плане

УТВЕРЖДЕНО
постановлением
администрации города
от 16.12.2010 № 870

Расчеты по земельным участкам приведены в таблице "Экспликация земельных участков по проекту межевания"

Масштаб 1:1000

						188-07/2009-ПМ			
Изм.	Кол.уч.	Лист	№ док.	Подпись	Дата	Департамент планирования и развития города Перми			
ГИП		Кокунин А.В.			01.10	Разработка документации по планировке территории с целью выделения проектов межевания территории города Перми, занятых многоквартирными домами	Стадия	Лист	Листов
Исполнитель		Постнов Д.Л.			01.10		ДПТ	3	5
						Проект межевания территории (Территория № 107)	ООО "УралГео"		

ПЛАН МЕЖЕВАНИЯ ТЕРРИТОРИИ

к проекту планировки (в части установления красных линий) и проекту межевания территории, ограниченной ул.4-ой Мезенской, ул.Репина, ул.Кабельщиков, ул.Барнаульской, ул.Карбышева, ул.Лобвинской, ул.Звенигородской, ул.Янаульской в жилом районе Гайва Орджоникидзевского района города Перми

КВАРТАЛЫ 2560, 2561, 2562, 2564, 2567, 2568

УТВЕРЖДЕНО
постановлением
администрации города
от 16.12.2010 № 870

Расчеты по земельным участкам приведены в таблице "Экспликация земельных участков по проекту межевания"

УСЛОВНЫЕ ОБОЗНАЧЕНИЯ

	Красные линии
	Линия отступа от красных линий
	Граница участков, принадлежащих ГКУ по результатам межевания
	Граница участков по проекту межевания
	Планируемая граница участков
	Охранная зона ТП, ГРП, ЦТП
	Граница межевания территории
	Зона с особыми условиями использования территории
	Обременения для свободного доступа граждан к территории
	Санитарно-защитная зона железных дорог
	Существующие здания
17	Номер объекта на плане

Масштаб 1:1000

						188-07/2009-ПМ		
						Департамент планирования и развития города Перми		
Изм	Кол.уч.	Лист	№ док.	Подпись	Дата			
ГИП		Ямучин А.В.			01.10	Разработка документации по планировке территории с целью выполнения проектов межевания территории города Перми, занятой многоэтажной жилой застройкой	Стадия: ДПТ	Лист: 4 / Листов: 5
Исполнитель		Попов Д.Л.			01.10			
						Проект межевания территории (Территория № 107)	ООО "УралГео"	

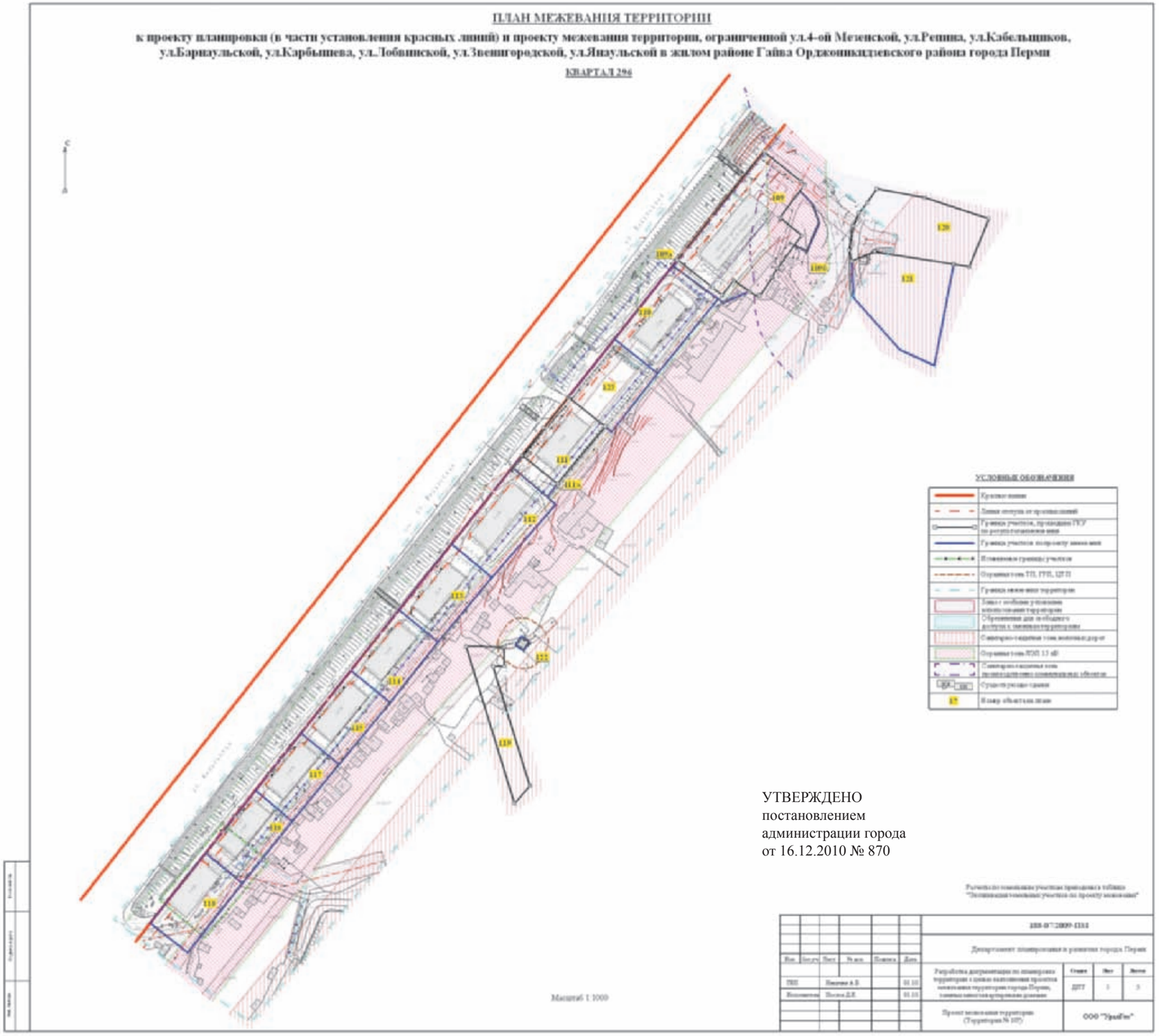

УТВЕРЖДЕНО
постановлением
администрации города
от 16.12.2010 № 870

Экспликация земельных участков по проекту межевания территории, ограниченной ул.4-ой Мезенской, ул.Репина, ул.Кабельщиков, ул.Барнаульской, ул.Карбышева, ул.Лобвинской, ул.Звенигородской, ул.Янаульской в жилом районе Гайва Орджоникидзевского района города Перми

Номер	Кадастровый номер	Адрес земельного участка	Землепользователь	Правовое положение	Разрешенное использование	Правоустанавливающие документы	Площадь по документам, кв.м.	Площадь с плана, кв.м.	Площадь по проекту, кв.м	Нормативный показатель площади участка на единицу	Нормативная площадь участка, кв.м	Соотношение (проектн./нор-матив)	Обременение для обеспечения проезда и прохода, кв.м	Примечание
КВАРТАЛ 2592														
1	59:01:2910163:11	ул. Репина, 61	Меркушева Илона Анатольевна	Аренда краткосрочная	Постановление Администрации города Перми №2902 от 24.09.2004 г.	под строительство 2-этажного здания магазина «Цветы»	623,37	623,37	623,37	по заданию на проектирование	-	-	-	Без изменения. В отношении земельного участка проведён ГКУ по результатам межевания.
1а	-	-	-	-	-	доп. участок под строительство 2-этажного здания магазина «Цветы»	-	-	99	-	-	-	-	формирование дополнительного земельного участка по ул. Репина, 61 под строительство 2-этажного здания магазина «Цветы» за счёт свободных городских земель
-	-	-	-	-	-	итого:	-	-	722,37	-	-	-	-	-
2	59:01:2910163:9	ул. Кабельщиков, 89	ТСЖ «Кабельщиков, 89»	Общая долевая собственность	Приказ департамента имущественных отношений Администрации города Перми №1894 от 31.10.2006 г.	под многоквартирный дом	1568,00	1568,00	1568	для жилых помещ.- 0,98 на 1м2 жил.площади;	S норм.жил. =0,98 * 3778,5 = 3856	-	-	Без изменения. В отношении земельного участка проведён ГКУ по результатам межевания.
2а	-	-	-	-	-	доп. участок под многоквартирный дом	-	-	1851	-	-	-	-	формирование дополнительного земельного участка по ул. Кабельщиков, 89 под многоквартирный жилой дом за счёт свободных городских земель
-	-	-	-	-	-	итого:	-	-	3419	-	-	0,8:1	-	-
3	59:01:2910163:31	ул. Кабельщиков, 85б	Фирсов Анатолий Васильевич	Индивидуальная собственность	Приказ управления земельных отношений Администрации города Перми №2271-з от 10.10.2007 г.	под торговый киоск	42,19	42,19	42,19	-	-	-	-	Без изменения. В отношении земельного участка проведён ГКУ по результатам межевания.
4	59:01:2910163:14	ул. Репина, 63	ОАО «Пермэнерго»	Аренда краткосрочная	-	под существующую распределительную подстанцию РП№ 40 ЭСК «Строительная»	134,00	134,16	134	-	-	-	-	Без изменения.

продолжение таблицы

Номер	Кадастровый номер	Адрес земельного участка	Землепользователь	Правовое положение	Разрешенное использование	Правоустанавливающие документы	Площадь по документам, кв.м.	Площадь с плана, кв.м.	Площадь по проекту, кв.м	Нормативный показатель площади участка на единицу	Нормативная площадь участка, кв.м	Соотношение (проектн./ нор-матив)	Обременение для обеспечения проезда и прохода, кв.м	Примечание
5	59:01:2910163:15	ул. Кабельщиков, 87	Тольман Эдуард Геннадьевич, Сташкова Любовь Ивановна	Частная собственность	Постановление Главы города Перми №2883 от 01.10.2003 г.	под здание дома быта	1305,60	1306,24	1306	для торг.помещ.- 0,05 га на 100 м2 торговой площади;	S норм.торг. = (956,3 * 5) * 0,5 = 2391	-	-	Без изменения.
5а	-	-	-	-	-	доп. участок под здание дома быта	-	-	213	-	-		-	формирование дополнительного земельного участка по ул. Кабельщиков, 87 за счёт свободных городских земель
	-	-	-	-	-	итого:	-	-	1519	-	-	0,6:1	-	-
6	-	ул. Кабельщиков, 87а	ЧП Клинк Андрей Алексеевич	Аренда краткосрочная	Постановление Главы города Перми №680 от 09.04.1998 г.	под комплекс производственно-торговый	71,00	72,96	181	для торг.помещ.- 0,08 га на 100 м2 торговой площади;	S норм.торг. = 65,2 * 8 = 522	0,6:1	-	увеличение площади земельного участка на 253 м2 за счёт спрямления конфигурации участка, привязки участка к красным линиям
7	-	ул. Кабельщиков, 85а	Западно-уральский банк Свербанка Росии	Постоянное бессрочное пользование	Постановление Администрации города Перми №45 от 11.01.1994 г.	под сберегательный банк	760,00	761,84	762	для отд. банков - 0,2 га - при 2-операционных кассах	S норм.банк. = 2000 * 0,5 = 1000	-	-	Без изменения.
7а	-	-	-	-	-	доп. участок под сберегательный банк	-	-	162	-	-		-	формирование дополнительного земельного участка пул. Кабельщиков, 85а под под сберегательный банк за счёт свободных городских земель
-	-	-	-	-	-	итого:	-	-	924	-	-	1:1	-	-
8	-	-	трест Пермгоргаз	Постоянное бессрочное пользование	Решение ГИК №342 от 07.05.1987 г.	под строительство газорегуляторного пункта	50,00	48,00	48	-	-	-	-	Без изменения.
9	-	ул. Кабельщиков, 87	-	-	-	под многоквартирный жилой дом	-	-	3582	для жилых помещ.- 0,98 на 1м2 жил.площади;	S норм.жил. =0,98 * 3882,2 = 3804	1:1	50	формирование земельного участка под площадку за счёт свободных городских земель

продолжение таблицы

Номер	Кадастровый номер	Адрес земельного участка	Землепользователь	Правовое положение	Разрешенное использование	Правоустанавливающие документы	Площадь по документам, кв.м.	Площадь с плана, кв.м.	Площадь по проекту, кв.м	Нормативный показатель площади участка на единицу	Нормативная площадь участка, кв.м	Соотношение (проектн./ нор-матив)	Обременение для обеспечения проезда и прохода, кв.м	Примечание
10	-	ул. Кабельщиков, 85	-	-	-	под многоквартирный жилой дом	-	-	3585	для жилых помещ.- 0,98 на 1м2 жил.площади;	S норм.жил. =0,98 * 3855,8 = 3779	1:1	-	формирование земельного участка под площадку за счёт свободных городских земель
11	-	-	-	-	-	под детскую площадку	-	-	3804	-	-	-	11	формирование земельного участка под площадку за счёт свободных городских земель
12	-	-	-	-	-	свободный земельный участок	-	-	2778	-	-	-	196	формирование земельного участка за счёт свободных городских земель
13	-	-	-	-	-	под существующее здание ЦТП	-	-	366	-	-	-	-	формирование земельного участка под существующее здание ЦТП за счёт свободных городских земель
КВАРТАЛЫ 2561, 2562, 2564, 2567, 2568														
14	59:01:2912570:5 (входит в состав единого землепользования 59:01:0000000:294)	ул. Репина	-	-	-	под сквер	37697,42	37697,35	37697	-	-	-	-	Без изменения. В отношении земельного участка проведён ГКУ по результатам межевания.
15	59:01:2912565:6 (входит в состав единого землепользования 59:01:0000000:294)	ул. Репина	-	-	-	под сквер	18119,49	18116,55	18117	-	-	-	-	Без изменения. В отношении земельного участка проведён ГКУ по результатам межевания.
16	-	ул. Репина, 20	ООО «Дворец культуры им.А.П.Чехова»	Аренда долгосрочная	Постановление Главы города Перми № 3102 от 23.11.1998 г.	под дворец культуры	6023,10	6022,81	5991	-	-	-	-	уменьшение площади земельного участка на 32 м2
17	59:01:2912570:4	ул. Репина, 20	ОАО «Пермэнерго»	Аренда краткосрочная	-	под существующую трансформаторную подстанцию № 4471 ЭСК «Нагорная»	40,00	39,88	40	-	-	-	-	Без изменения.

продолжение таблицы

Номер	Кадастровый номер	Адрес земельного участка	Землепользователь	Правовое положение	Разрешенное использование	Правоустанавливающие документы	Площадь по документам, кв.м.	Площадь с плана, кв.м.	Площадь по проекту, кв.м	Нормативный показатель площади участка на единицу	Нормативная площадь участка, кв.м	Соотношение (проектн./ нор-матив)	Обременение для обеспечения проезда и прохода, кв.м	Примечание
18	-	ул. Репина, 27	МУЖРЭП «Гайва»	Аренда долгосрочная	Постановление Администрации города Перми №1485 от 11.09.1997 г.	под здание жилое	4700,90	4701,09	5468	для жилых помещ.- 1,52 на 1м2 жил.площади;	S норм.жил. =1,52 * 4863 = 7392	0,7:1	-	увеличение площади земельного участка на 768 м2 за счёт привязки к красным линиям, к смежным участкам
19	-	ул. Репина, 25	-	-	-	под многоквартирный жилой дом	-	-	2788	для жилых помещ.- 1,52 на 1м2 жил.площади;	S норм.жил. =1,52 * 3186,2 = 4843	0,6:1	-	формирование земельного участка под площадку за счёт свободных городских земель
20	59:01:2912565:3	ул. Репина, 23	МДОУ «Детский сад N 354»	Постоянное бессрочное пользование	Постановление Администрации города Перми №2241 от 27.09.2005 г.	под детский комбинат	7512,80	7512,80	7512,80	-	-	-	-	Без изменения. В отношении земельного участка проведён ГКУ по результатам межевания.
20а	-	-	-	-	-	возможный дополнительный земельный участок к участку № 20	-	-	43	-	-		-	формирование дополнительного земельного участка за счёт свободных городских земель
	-	-	-	-	-	итого:	-	-	7556	-	-	-	-	-
21	59:01:2912565:8	ул. Лобвинская, 25	Зубарев Василий Александрович	Собственность	Договор купли-продажи от 17.09.2007 г.	под здание жилое	2920,41	2920,41	2920,41	-	-	-	-	Без изменения. В отношении земельного участка проведён ГКУ по результатам межевания.
21а	-	-	-	-	-	возможный дополнительный земельный участок к участку № 21	-	-	134	-	-		-	формирование дополнительного земельного участка за счёт свободных городских земель
	-	-	-	-	-	итого:	-	-	3054	-	-	-	-	-
22	-	ул. Звенигородская, 10	МУЖРЭП «Гайва»	Аренда долгосрочная	Постановление Администрации города Перми №1496 от 15.09.1997 г.	под здание жилое	1680,60	1680,56	1889	для жилых помещ.- 2,84 на 1м2 жил.площади;	S норм.жил. =2,84 * 632,6 = 1797	1,1:1	-	увеличение площади земельного участка на 208 м2 за счёт привязки к красной линии

23	-	ул. Репина, 21	-	-	-	под многоквартирный жилой дом	-	-	3238	для жилых помещ.- 1,04 на 1м2 жил.площади; поликлиника 0,1 га на 100 посещений в смену , но не менее 0,3 га	S норм.жил. = 1,04 * 2132,5 = 2218 S норм.бол. = 3000 * 0,5 = 1500 S общ.= 2218 + 1500 = 3718	0,9:1	208	формирование земельного участка за счёт свободных городских земель
24	59:01:2912566:3	ул. Звенигородская, 6	Прохорова Юлия Ивановна	Собственность	Протокол общего собрания акционеров от 05.06.2003 г.	под здание магазина «Продукты»	1608,98	1608,98	1608,98	-	-	-	-	Без изменения. В отношении земельного участка проведён ГКУ по результатам межевания.
24а	-	-	-	-	-	доп. участок под здание магазина «Продукты»	-	-	64	-	-	-	-	формирование доп. участка под здание магазина «Продукты» за счёт свободных городских земель
-	-	-	-	-	-	итого:	-	-	1672,98	-	-	-	-	-
25	59:01:2912566:4	ул. Звенигородская, 4	Прохорова Юлия Ивановна	Собственность	Приказ управления земельных отношений №1266-з от 29.05.2007 г.	под незавершенное строительство индивидуального жилого дома	6016,43	6016,43	6016,43	-	-	-	-	Без изменения. В отношении земельного участка проведён ГКУ по результатам межевания.
26	-	ул. Репина, 19	-	-	-	под многоквартирный жилой дом	-	-	3005	для жилых помещ.- 2,84 на 1м2 жил.площади;	S норм.жил. =2,84 *1379,4 = 3917	0,8:1		формирование земельного участка за счёт свободных городских земель и земель МУ «Жилищная служба Орджоникидзевского района»
27	-	ул. Репина, 17	-	-	-	под многоквартирный жилой дом	-	-	3151	для жилых помещ.- 2,84 на 1м2 жил.площади;	S норм.жил. =2,84 * 858,7 = 2439	1,3,:1		формирование земельного участка за счёт свободных городских земель и земель МУ «Жилищная служба Орджоникидзевского района»

родолжение таблицы

Номер	Кадастровый номер	Адрес земельного участка	Землепользователь	Правовое положение	Разрешенное использование	Правоустанавливающие документы	Площадь по документам, кв.м.	Площадь с плана, кв.м.	Площадь по проекту, кв.м	Нормативный показатель площади участка на единицу	Нормативная площадь участка, кв.м	Соотношение (проектн./нор-матив)	Обременение для обеспечения проезда и прохода, кв.м	Примечание
28	-	ул. Репина, 15	-	-	-	под многоквартирный жилой дом	-	-	2162	для жилых помещ.- 2,84 на 1м2 жил.площади;	S норм.жил. =2,84 * 511,1 = 1452	1,5:1		формирование земельного участка за счёт свободных городских земель и земель МУ «Жилищная служба Орджоникидзевского района»
29	-	ул. Репина, 13	-	-	-	под многоквартирный жилой дом	-	-	2543	для жилых помещ.- 2,84 на 1м2 жил.площади;	S норм.жил. =2,84 * 1369 = 3888	0,7:1	-	формирование земельного участка за счёт свободных городских земель и МУЖРЭП «Гайва»
30	-	ул. Лобвинская, 22	МУЖРЭП «Гайва»	Аренда долгосрочная	Постановление Администрации города Перми №1496 от 15.09.1997 г.	под здание жилое	1067,20	1067,15	1607	для жилых помещ.- 2,84 на 1м2 жил.площади;	S норм.жил. =2,84 * 635,5 = 1805	0,9:1		увеличение площади земельного участка на 540 м2 за счёт привязки к красной линии, спрямления конфигурации участка
31	-	ул. Лобвинская, 20	ООО «Уралспецкомплект»	Аренда долгосрочная	Постановление Главы города Перми № 1889 от 02.09.1999 г.	под выкупленное здание	1099,79	1100,01	1841	-	-	-	131	увеличение площади земельного участка на 741 м2 за счёт привязки к красной линии
32	-	ул. Лобвинская, 18	МУЖРЭП «Гайва»	Аренда долгосрочная	Постановление Администрации города Перми №1496 от 15.09.1997 г.	под здание жилое	1131,30	1131,24	1627	для жилых помещ.- 2,84 на 1м2 жил.площади;	S норм.жил. =2,84 * 663,3 = 1884	0,9:1	49	увеличение площади земельного участка на 496 м2 за счёт привязки к красной линии
33	-	ул. Графтио, 15	-	-	-	под многоквартирный жилой дом	-	-	1245	для жилых помещ.- 2,84 на 1м2 жил.площади;	S норм.жил. =2,84 * 646,2 = 1835	0,7:1	-	формирование земельного участка за счёт свободных городских земель и земель МУЖРЭП «Гайва»

продолжение таблицы

Номер	Кадастровый номер	Адрес земельного участка	Землепользователь	Правовое положение	Разрешенное использование	Правоустанавливающие документы	Площадь по документам, кв.м.	Площадь с плана, кв.м.	Площадь по проекту, кв.м	Нормативный показатель площади участка на единицу	Нормативная площадь участка, кв.м	Соотношение (проектн./нор-матив)	Обременение для обеспечения проезда и прохода, кв.м	Примечание
34	-	ул. Графтио, 13	-	-	-	под многоквартирный жилой дом	-	-	1780	для жилых помещ.- 2,84 на 1м2 жил.площади;	S норм.жил. =2,84 * 640,8 = 1820	1:1	-	формирование земельного участка за счёт свободных городских земель и земель МУЖРЭП «Гайва»
35	-	-	-	-	-	под существующее здание ТП	-	-	32	-	-	-	-	формирование земельного участка за счёт свободных городских земель
36	-	-	-	-	-	под существующую детскую площадку	-	-	8246	-	-	-	165	земельный участок под существующую детскую площадку
37	59:01:2912561:5	ул. Лобвинская, 12	МОУ «Гимназия №3»	Постоянное бессрочное пользование	Распоряжение Главы Администрации города Перми №788-р от 17.03.2000 г.	под здание школы	3334,00	3334,00	3334	-	-	-	-	Без изменения. В отношении земельного участка проведён ГКУ по результатам межевания.
37а	-	-	-	-	-	возможный дополнительный участок к участку №37	-	-	13	-	-	-	-	формирование доп. участка за счёт свободных городских земель
37б	-	-	-	-	-	возможный дополнительный участок к участку №37	-	-	22	-	-	-	-	формирование доп. участка за счёт свободных городских земель
	-	-	-	-	-	итого:	-	-	3369	-	-	-	-	
38	59:01:2912561:3	ул. Лобвинская, 14	ГП УТ-389/29	Аренда долгосрочная	Постановление Администрации города Перми №2345 от 17.12.1997 г.	под жилой дом	1212,19	1212,19	2712	для жилых помещ.- 2,84 на 1м2 жил.площади;	S норм.жил. =2,84 * 625,2 = 1776	1,5:1		Без изменения.
38а	-	-	-	-	-	доп. участок под жилой дом	-	-	1500	-	-	-	-	формирование доп. участка под жилой дом за счёт свободных городских земель
	-	-	-	-	-	итого:	-	-	4212	-	-	-	-	
39	59:01:2912561:14	ул. Лобвинская, 16	Городской комитет ДОСААФ	Постоянное бессрочное пользование	Решение ГИК №511 от 08.08.1986 г.	под спортивно-технический клуб	1500,00	1548,57	1549	-	-	-	-	Без изменения.

продолжение таблицы

Номер	Кадастровый номер	Адрес земельного участка	Землепользователь	Правовое положение	Разрешенное использование	Правоустанавливающие документы	Площадь по документам, кв.м.	Площадь с плана, кв.м.	Площадь по проекту, кв.м	Нормативный показатель площади участка на единицу	Нормативная площадь участка, кв.м	Соотношение (проектн./ нор-матив)	Обременение для обеспечения проезда и прохода, кв.м	Примечание
39а	-	-	-	-	-	возможный дополнительный участок к участку №39	-	-	86	-	-	-	-	формирование доп. участка за счёт свободных городских земель
39б	-	-	-	-	-	возможный дополнительный участок к участку №39	-	-	10	-	-	-	-	формирование доп. участка за счёт свободных городских земель
	-	-	-	-	-	итого:			1645	-	-	-	-	-
40	59:01:2912561:6	ул. Звенигородская, 7	ОАО «Элиз»	Аренда краткосрочная	Приказ управления земельных отношений №2580-з от 08.11.2007 г.	под строительство магазина	1511,41	1511,37	1511	-	-	-	-	Без изменения. В отношении земельного участка проведён ГКУ по результатам межевания.
41	59:01:2912561:7	ул. Звенигородская, 9	МУЗ «Пермская городская станция скорой медицинской помощи»	Постоянное бессрочное пользование	Распоряжение Главы города Перми №3138-р от 08.11.2000 г.	под здание подстанции скорой медицинской помощи	1079,78	1115,84	1116	-	-	-	-	Без изменения. В отношении земельного участка проведён ГКУ по результатам межевания.
41а	-	-	-	-	-	доп. участок под здание подстанции скорой медицинской помощи	-	-	88	-	-	-	-	формирование доп. участка под здание подстанции скорой медицинской помощи за счёт свободных городских земель
-	-	-	-	-	-	итого:	-	-	1203	-	-	-	-	-
42	-	ул. Графтио, 11	ООО «Пермяночка»	Аренда долгосрочная	Постановление Администрации города Перми №2240 от 10.11.1995 г.	под столовую	1168,00	1167,89	1616	-	-	-	-	участок сформирован в соответствии с проектом территориального землеустройства, утверждённым ДЗО 31 октября 2008 г.
42а	-	-	-	-	-	дополнительного участок под столовую			310	-	-	-	-	формирование доп. участка под столовую за счёт свободных городских земель

продолжение таблицы

Номер	Кадастровый номер	Адрес земельного участка	Землепользователь	Правовое положение	Разрешенное использование	Правоустанавливающие документы	Площадь по документам, кв.м.	Площадь с плана, кв.м.	Площадь по проекту, кв.м	Нормативный показатель площади участка на единицу	Нормативная площадь участка, кв.м	Соотношение (проектн./нор-матив)	Обременение для обеспечения проезда и прохода, кв.м	Примечание
	-	-	-	-	-	итого:			1926	-	-	-	-	-
43	59:01:2912561:12	ул. Графтио, 7	ОАО «Пермэнерго»	Аренда краткосрочная	на основании проекта границ земельного участка № б/н от 24.08.2004 г.	под существующую трансформаторную подстанцию № 4402	40,00	40,35	40	-	-	-	-	Без изменения.
44	-	ул. Звенигородская	-	-	-	земельный участок под существующее здание мастерских	-	-	2936	-	-	-	-	формирование земельного участка за счёт свободных городских земель
45	-	ул. Лобвинская, 9	МУЖРЭП «Гайва»	Аренда долгосрочная	Распоряжение Главы города Перми №693-р от 10.03.2000 г.	под здание жилое	1518,89	1519,05	1396	для жилых помещ.- 2,84 на 1м2 жил.площади;	S норм.жил. =2,84 * 941,8 = 2675	0,5:1	78	уменьшение площади земельного участка на 123 м2 за счёт привязки к красным линиям, к смежным землепользователям
46	-	ул. Лобвинская, 11	МУЖРЭП «Гайва»	Аренда долгосрочная	Распоряжение Главы города Перми №693-р от 10.03.2000 г.	под здание жилое	1399,83	1399,86	1330	для жилых помещ.- 2,84 на 1м2 жил.площади;	S норм.жил. =2,84 * 964,5 = 2739	0,5:1	21	уменьшение площади земельного участка на 70 м2 за счёт привязки к красным линиям, к смежным землепользователям
47	-	ул. Лобвинская, 13	МУЖРЭП «Гайва»	Аренда долгосрочная	Распоряжение Главы города Перми №693-р от 10.03.2000 г.	под здание жилое	1895,04	1895,05	1464	для жилых помещ.- 2,84 на 1м2 жил.площади;	S норм.жил. =2,84 * 948,8 = 2695	0,5:1	-	уменьшение площади земельного участка на 431 м2 за счёт привязки к красным линиям, к смежным землепользователям
48	-	ул. Карбышева, 28	МУЖРЭП «Гайва»	Аренда долгосрочная	Распоряжение Главы города Перми №693-р от 10.03.2000 г.	под здание жилое	1136,74	1136,74	1128	для жилых помещ.- 2,84 на 1м2 жил.площади;	S норм.жил. =2,84 * 636,5 = 1808	0,6:1	-	уменьшение площади земельного участка на 7 м2 за счёт привязки к красным линиям, к смежным землепользователям

продолжение таблицы

Номер	Кадастровый номер	Адрес земельного участка	Землепользователь	Правовое положение	Разрешенное использование	Правоустанавливающие документы	Площадь по документам, кв.м.	Площадь с плана, кв.м.	Площадь по проекту, кв.м	Нормативный показатель площади участка на единицу	Нормативная площадь участка, кв.м	Соотношение (проектн./ нор-матив)	Обременение для обеспечения проезда и прохода, кв.м	Примечание
49	-	ул. Карбышева, 30	МУЖРЭП «Гайва»	Аренда долгосрочная	Распоряжение Главы города Перми №693-р от 10.03.2000 г.	под здание жилое	3661,07	3661,07	2088	для жилых помещ.- 2,84 на 1м2 жил.площади; для организаций и учреждений.- 18,5 м2 на 1 сотрудника.	S норм.жил. =2,84 * 599,2 = 1702 S норм.учережд.= (12 * 18,5) * 0,5 = 111 S общ.=1702 +111 = 1813	1,1:1	-	уменьшение площади земельного участка на 1573 м2 за счёт привязки к красным линиям, к смежным землепользователям
50	-	ул. Карбышева, 32	МУЖРЭП «Гайва»	Аренда долгосрочная	Распоряжение Главы города Перми №693-р от 10.03.2000 г.	под здание жилое	1963,49	1963,39	2269	для жилых помещ.- 2,84 на 1м2 жил.площади;	S норм.жил. =2,84 * 2029 = 5762 S норм.учережд.= (12 * 18,5) * 0,5 = 111 S общ.=5762 +111 = 5873	0,4:1	-	увеличение площади земельного участка на 306 м2 за счёт привязки к красным линиям, к смежным землепользователям
51	-	ул. Карбышева, 24 / ул. Лобвинская, 9	ОАО «Пермэнерго»	Аренда краткосрочная	на основании проекта границ земельного участка от 24.08.2004 г.	под существующую трансформаторную подстанцию № 4436	54,00	54,48	54	-	-	-	-	Без изменения.
52	-	-	-	-	-	под внутриквартальную территорию	-	-	2730	-	-	-	-	участок сформирован под внутриквартальную территорию жилых домов
53	59:01:2912567:20	ул. Репина, 11	МУ «Жилищная служба» Орджоникидзевского района	Аренда долгосрочная	Постановление Главы города Перми № 2104 от 29.07.2002 г.	под многоэтажный жилой дом	1469,95	1469,73	1417	для жилых помещ.- 2,84 на 1м2 жил.площади; для торг.помещ.- 0,08 га на 100 м2 торговой площади.	S норм.жил. = 735,8 * 2,84 = 2090 S норм.торг. = (130,2 * 8) * 0,7 = S общ.= 729 + 2090 = 2819	0,5:1	-	уменьшение площади земельного участка на 53 м2 за счёт привязки к красной линии
54	59:01:2912567:18	ул. Графтио, 16	МУ «Жилищная служба» Орджоникидзевского района	Аренда долгосрочная	Постановление Главы города Перми № 2104 от 29.07.2002 г.	под многоэтажный жилой дом	1024,89	1024,84	973	для жилых помещ.- 2,84 на 1м2 жил.площади;	S норм.жил. =2,84 * 357,1 = 1014	0,9:1	-	уменьшение площади земельного участка на 52 м2 за счёт привязки к красной линии
55	59:01:2912567:17	ул. Графтио, 14	МУ «Жилищная служба» Орджоникидзевского района	Аренда долгосрочная	Постановление Главы города Перми № 2104 от 29.07.2002 г.	под многоэтажный жилой дом	2683,22	2683,22	2656	для жилых помещ.- 2,84 на 1м2 жил.площади;	S норм.жил. =2,84 * 652,4 = 1853	1,4:1	-	уменьшение площади земельного участка на 27 м2 за счёт привязки к красной линии

продолжение таблицы

Номер	Кадастровый номер	Адрес земельного участка	Землепользователь	Правовое положение	Разрешенное использование	Правоустанавливающие документы	Площадь по документам, кв.м.	Площадь с плана, кв.м.	Площадь по проекту, кв.м	Нормативный показатель площади участка на единицу	Нормативная площадь участка, кв.м	Соотношение (проектн./ нор-матив)	Обременение для обеспечения проезда и прохода, кв.м	Примечание
56	59:01:2912567:16	ул. Графтио, 12	МУ «Жилищная служба» Орджоникидзевского района	Аренда долгосрочная	Постановление Главы города Перми № 2104 от 29.07.2002 г.	под многоэтажный жилой дом	1835,34	1835,11	1792	для жилых помещ.- 2,84 на 1м2 жил.площади;	S норм.жил. =2,84 * 421,1 = 1196	1,5:1	54	уменьшение площади земельного участка на 44 м2 за счёт привязки к красной линии
57	59:01:2912567:15	ул. Графтио, 10	МУ «Жилищная служба» Орджоникидзевского района	Аренда долгосрочная	Постановление Главы города Перми № 2104 от 29.07.2002 г.	под многоэтажный жилой дом	1874,14	1874,09	1912	для жилых помещ.- 2,84 на 1м2 жил.площади;	S норм.жил. =2,84 * 627,1 = 1781	1,1:1	71	уменьшение площади земельного участка на 38 м2 за счёт привязки к красной линии
58	59:01:2912567:6	ул. Графтио, 8	МУ «Жилищная служба» Орджоникидзевского района	Аренда долгосрочная	Постановление Главы города Перми № 2104 от 29.07.2002 г.	под многоэтажный жилой дом	1801,95	1801,86	1564	для жилых помещ.- 2,84 на 1м2 жил.площади;	S норм.жил. =2,84 * 430 = 1221	1,3:2	-	уменьшение площади земельного участка на 238 м2 за счёт привязки к красной линии
59	59:01:2912567:2	ул. Репина, 9	МОУ «Детская школа искусств № 7»	Постоянное бессрочное пользование	Постановление Администрации города Перми №1695 от 03.10.1997 г.	под здание школы	4673,90	4673,90	4673,90	-	-	-	-	Без изменения. В отношении земельного участка проведён ГКУ по результатам межевания.
59а	-	-	-	-	-	доп. участок под здание школы	-	-	166	-	-	-	-	формирование доп. участка под здание школы
	-	-	-	-	-	итого:	-	-	4840	-	-	-	-	-
60	59:01:2912567:19	ул. Репина, 7	-	-	на основании описания земельного участка №82 от 01.04.2004 г.	под многоэтажный жилой дом	1133,63	1133,68	1110	для жилых помещ.- 2,84 на 1м2 жил.площади;	S норм.жил. =2,84 * 873,3 = 2480	0,4:1	-	уменьшение площади земельного участка на 24 м2 за счёт привязки к красным линиям
61	59:01:2912567:11	ул. Двинская, 13	-	-	на основании описания земельного участка № 62 от 07.04.2004 г.	под многоэтажный жилой дом	1397,83	1397,80	1782	для жилых помещ.- 2,84 на 1м2 жил.площади;	S норм.жил. =2,84 * 353,4 = 1004	1,7:1	-	увеличение площади земельного участка на 384 м2 за счёт привязки к красным линиям
62	-	ул. Двинская, 11	МУ «Жилищная служба» Орджоникидзевского района	Аренда долгосрочная	Постановление Главы города Перми № 1165 от 06.06.2001 г.	под жилой дом	1431,97	1432,00	1318	для жилых помещ.- 2,84 на 1м2 жил.площади;	S норм.жил. =2,84 * 505,4 = 1435	0,9:1	-	уменьшение площади земельного участка на 174 м2 за счёт привязки к красным линиям

продолжение таблицы

Номер	Кадастровый номер	Адрес земельного участка	Землепользователь	Правовое положение	Разрешенное использование	Правоустанавливающие документы	Площадь по документам, кв.м.	Площадь с плана, кв.м.	Площадь по проекту, кв.м	Нормативный показатель площади участка на единицу	Нормативная площадь участка, кв.м	Соотношение (проектн./ нор-матив)	Обременение для обеспечения проезда и прохода, кв.м	Примечание
63	59:01:2912567:3	ул. Двинская, 9	-	-	на основании описания земельного участка № 69 от 07.04.2004 г.	под жилой дом	1259,66	1259,73	1406	для жилых помещ.- 2,84 на 1м2 жил.площади;	S норм.жил. =2,84 * 631,1 = 1792	0,8:1	-	увеличение площади земельного участка на 146 м2 за счёт привязки к красным линиям
64	59:01:2912567:21	ул. Графтио, 10	ОАО «Пермэнерго»	Аренда краткосрочная	под существующую трансформаторную подстанцию ТП 4410 ЭСК «Нагорная»	на основании проекта границ земельного участка б/н от 24.08.2004 г.	74,00	74,45	74	-	-	-	-	Без изменения.
65	-	-	-	-	-	свободный земельный участок	-	-	4593	-	-	-	-	формирование земельного участка за счёт свободных городских земель
66	59:01:2912567:22	ул. Графтио, 6	Религиозное объединение «Церковь Христиан Веры Евангельской - пятидесятников «Новый Завет»	Индивидуальная собственность	Постановление Администрации города Перми №599 от 04.04.2005 г.	под здание профилактория с грязелечебницей и теплым пристроем, здание склада, навес и овощной ямы	3751,03	3751,03	3751	для жилых помещ.- 2,84 на 1м2 жил.площади;	S норм.жил. =2,84 * 723,9 = 2056	1,8:1	-	Без изменения. В отношении земельного участка проведён ГКУ по результатам межевания.
66а	-	-	-	-	-	возможный дополнительный участок к участку №66	-	-	10	-	-	-	-	формирование доп. участка за счет свободных городских земель
-	-	-	-	-	-	итого:	-	-	3761	-	-	-	-	-
67	59:01:2912567:9	ул. Двинская, 7	МУ «Жилищная служба» Орджоникидзевского района	Аренда долгосрочная	Постановление Главы города Перми № 2104 от 29.07.2002 г.	под многоэтажный жилой дом	1030,39	1030,36	1026	для жилых помещ.- 2,84 на 1м2 жил.площади;	S норм.жил. =2,84 * 437,3 = 1242	0,8:1	-	уменьшение площади земельного участка на 174 м2 за счёт привязки к красным линиям
68	59:01:2912567:8	ул. Двинская, 5	МУ «Жилищная служба» Орджоникидзевского района	Аренда долгосрочная	Постановление Главы города Перми № 2104 от 29.07.2002 г.	под многоэтажный жилой дом	1711,98	1712,15	1687	для жилых помещ.- 2,84 на 1м2 жил.площади;	S норм.жил. =2,84 * 640 = 1818	0,9:1	-	уменьшение площади земельного участка на 25 м2 за счёт привязки к красным линиям
69	59:01:2912567:10	ул. Двинская, 3	МУ «Жилищная служба» Орджоникидзевского района	Аренда долгосрочная	Постановление Главы города Перми № 2104 от 29.07.2002 г.	под многоэтажный жилой дом	1210,91	1210,59	1194	для жилых помещ.- 2,84 на 1м2 жил.площади;	S норм.жил. =2,84 * 438,2 = 1245	1:1	-	уменьшение площади земельного участка на 17 м2 за счёт привязки к красным линиям

продолжение таблицы

Номер	Кадастровый номер	Адрес земельного участка	Землепользователь	Правовое положение	Разрешенное использование	Правоустанавливающие документы	Площадь по документам, кв.м.	Площадь с плана, кв.м.	Площадь по проекту, кв.м	Нормативный показатель площади участка на единицу	Нормативная площадь участка, кв.м	Соотношение (проектн./нор-матив)	Обременение для обеспечения проезда и прохода, кв.м	Примечание
70	59:01:2912567:12	ул. Карбышева, 14	МУ «Жилищная служба» Орджоникидзевского района	Аренда долгосрочная	Постановление Главы города Перми № 2104 от 29.07.2002 г.	под многоэтажный жилой дом	1492,73	1492,63	1501	для жилых помещ.- 2,84 на 1м2 жил.площади;	S норм.жил. =2,84 * 732,2 = 2079	0,7:1	-	увеличение площади земельного участка на 8 м2 за счёт привязки к красным линиям
71	59:01:2912567:7	ул. Карбышева, 16	МУ «Жилищная служба» Орджоникидзевского района	Аренда долгосрочная	Постановление Главы города Перми № 2104 от 29.07.2002 г.	под многоэтажный жилой дом	1783,44	1783,39	1807	для жилых помещ.- 2,84 на 1м2 жил.площади;	S норм.жил. =2,84 * 754,2 = 2142	0,8:1	-	увеличение площади земельного участка на 24м2 за счёт привязки к красным линиям
72	59:01:2912567:5	ул. Графтио, 4	МУ «Жилищная служба» Орджоникидзевского района	Аренда долгосрочная	Постановление Главы города Перми № 2104 от 29.07.2002 г.	под многоэтажный жилой дом	1584,84	1584,98	1596	для жилых помещ.- 2,84 на 1м2 жил.площади;	S норм.жил. =2,84 * 431,3 = 1225	1,3:1	-	увеличение площади земельного участка на 11 м2 за счёт привязки к красным линиям
73	-	-	-	-	-	земельный участок под детскую площадку	-	-	1758	-	-	-	-	формирование земельного участка под детскую площадку за счёт свободных городских земель
74	59:01:2912568:6	ул. Репина, 3	МУ «Жилищная служба» Орджоникидзевского района	Аренда долгосрочная	Постановление Главы города Перми № 1328 от 28.06.2001 г.	под многоэтажный жилой дом	851,35	851,39	860	для жилых помещ.- 2,84 на 1м2 жил.площади;	S норм.жил. =2,84 * 522,8 = 1485	0,6:1	-	увеличение площади земельного участка на 9 м2 за счёт привязки к красным линиям
75	59:01:2912568:14	ул. Репина, 5	МУ «Жилищная служба» Орджоникидзевского района	Аренда долгосрочная	Постановление Главы города Перми № 1328 от 28.06.2001 г.	под многоэтажный жилой дом	1346,70	1346,59	1360	для жилых помещ.- 2,84 на 1м2 жил.площади;	S норм.жил. =2,84 * 752,1 = 2316	0,6:1	-	увеличение площади земельного участка на 17 м2 за счёт привязки к красным линиям
76	59:01:2912568:12	ул. Двинская, 12	МУ «Жилищная служба» Орджоникидзевского района	Аренда долгосрочная	Постановление Главы города Перми № 1328 от 28.06.2001 г.	под многоэтажный жилой дом	1055,75	1055,88	1144	для жилых помещ.- 2,84 на 1м2 жил.площади;	S норм.жил. =2,84 * 524,1 = 1488	0,7:1	-	увеличение площади земельного участка на 88 м2 за счёт привязки к красным линиям

продолжение таблицы

Номер	Кадастровый номер	Адрес земельного участка	Землепользователь	Правовое положение	Разрешенное использование	Правоустанавливающие документы	Площадь по документам, кв.м.	Площадь с плана, кв.м.	Площадь по проекту, кв.м	Нормативный показатель площади участка на единицу	Нормативная площадь участка, кв.м	Соотношение (проектн./нор-матив)	Обременение для обеспечения проезда и прохода, кв.м	Примечание
77	59:01:2912568:11	ул. Двинская, 10	МУ «Жилищная служба» Орджоникидзевского района	Аренда долгосрочная	Постановление Главы города Перми № 1328 от 28.06.2001 г.	под многоэтажный жилой дом	827,91	827,73	940	для жилых помещ.- 2,84 на 1м2 жил.площади;	S норм.жил. =2,84 * 349,9 = 994	1:1	-	увеличение площади земельного участка на 112 м2 за счёт привязки к красным линиям
78	59:01:2912568:10	ул. Двинская, 8	МУ «Жилищная служба» Орджоникидзевского района	Аренда долгосрочная	Постановление Главы города Перми № 1328 от 28.06.2001 г.	под многоэтажный жилой дом	889,43	889,50	994	для жилых помещ.- 2,84 на 1м2 жил.площади;	S норм.жил. =2,84 * 524,4 = 1489	0,7:1	89	увеличение площади земельного участка на 105 м2 за счёт привязки к красным линиям
79	59:01:2912568:9	ул. Двинская, 6	-	-	под многоэтажный жилой дом	-	1384,67	1384,39	1609	для жилых помещ.- 2,84 на 1м2 жил.площади;	S норм.жил. =2,84 * 304,4 = 864	1:1,8	98	увеличение площади земельного участка на 224 м2 за счёт привязки к красным линиям
80	59:01:2912568:15	ул. Двинская, 4	МУ «Жилищная служба» Орджоникидзевского района	Аренда долгосрочная	Постановление Главы города Перми № 1328 от 28.06.2001 г.	под многоэтажный жилой дом	813,16	813,20	1084	для жилых помещ.- 2,84 на 1м2 жил.площади;	S норм.жил. =2,84 * 525,9 = 1494	0,7:1	160	увеличение площади земельного участка на 271 м2 за счёт привязки к красным линиям
81	59:01:2912568:8	ул. Карбышева, 12	МУ «Жилищная служба» Орджоникидзевского района	Аренда долгосрочная	Постановление Главы города Перми № 1328 от 28.06.2001 г.	под многоэтажный жилой дом	1053,55	1053,41	1051	для жилых помещ.- 2,84 на 1м2 жил.площади;	S норм.жил. =2,84 * 876,8 = 2490	0,4:1	-	уменьшение площади земельного участка на 3 м2 за счёт привязки к красным линиям
82	59:01:2912568:7	ул. Карбышева, 10	МУ «Жилищная служба» Орджоникидзевского района	Аренда долгосрочная	Постановление Главы города Перми № 1328 от 28.06.2001 г.	под многоэтажный жилой дом	3292,93	3293,05	3359	для жилых помещ.- 2,84 на 1м2 жил.площади; для торг.помещ.- 0,06 га на 100 м2 торговой площади.	S норм.жил. =2,84 * 1907,4 = 5417 S норм.торг. = (134,9 * 8) * 0,7 = 755 S общ.= 5417 + 755 = 6172	0,5:1	-	увеличение площади земельного участка на 67 м2 за счёт привязки к красным линиям
83	59:01:2912568:13	ул. Карбышева, 8	МУ «Жилищная служба» Орджоникидзевского района	Аренда долгосрочная	Постановление Главы города Перми № 1328 от 28.06.2001 г.	под многоэтажный жилой дом	1610,84	1611,04	1586	для жилых помещ.- 2,84 на 1м2 жил.площади;	S норм.жил. =2,84 * 851,9 = 2419	0,7:1	-	уменьшение площади земельного участка на 25 м2 за счёт привязки к красным линиям

продолжение таблицы

Номер	Кадастровый номер	Адрес земельного участка	Землепользователь	Правовое положение	Разрешенное использование	Правоустанавливающие документы	Площадь по документам, кв.м.	Площадь с плана, кв.м.	Площадь по проекту, кв.м	Нормативный показатель площади участка на единицу	Нормативная площадь участка, кв.м	Соотношение (проектн./ нор-матив)	Обременение для обеспечения проезда и прохода, кв.м	Примечание
84	59:01:2912568:5	ул. Репина, 1	МУ «Жилищная служба» Орджоникидзевского района	Аренда долгосрочная	Постановление Главы города Перми № 1328 от 28.06.2001 г.	под многоэтажный жилой дом	1814,43	1814,54	1850	для жилых помещ.- 2,84 на 1м2 жил.площади; для торг.помещ.- 0,06 га на 100 м2 торговой площади.	S норм.жил. = 1486,5 * 2,84 = 4222 S норм.торг. = (682,8 * 6) * 0,7 = 2868 S общ.= 4222 + 2868 = 7090	0,2:1	116	увеличение площади земельного участка на 35 м2 за счёт привязки к красным линиям
			Катаева Вера Ивановна	Аренда краткосрочная	Постановление Главы города Перми № 84 от 08.01.2003 г.	под магазин								
85	59:01:2912568:17	ул. Карбышева, 6	ООО «Промышленно-строительная компания Урал-Инвест-Строй»	Аренда краткосрочная	Протокол заседания конкурсной комиссии №24 от 03.11.2005 г.	под строительство многоэтажного жилого дома, объект общепита, торговый центр, административное здание, гостинницу	3023,02	3023,02	3023	по заданию на проектирование	-	-	-	Без изменения. В отношении земельного участка проведён ГКУ по результатам межевания.
86	59:01:2912568:18	ул. Репина и ул. Карбышева	Муниципальное образование город Пермь	-	Приказ департамента имущественных отношений Администрации города Перми №1665 от 28.09.2006 г.	под сквер	773,60	773,69	774	-	-	-	116	Без изменения.
87	59:01:2912568:1	ул. Карбышева, остановка (Гайва)	МУП Пермский городской информационный центр»	Аренда краткосрочная	Постановление Главы города Перми № 2612 от 26.09.2002 г.	под киоски по продаже проездных документов, периодических печатных изданий и сопутствующих товаров	11,60	11,63	12	-	-	-	-	Без изменения.
88	-	ул. Карбышева, 8а	Пестриков Сергей Петрович	Аренда краткосрочная	Постановление Главы города Перми № 680 от 09.04.1998 г.	под остановочный комплекс	72,00	87,73	87	-	-	-	-	Без изменения.
89	59:01:2912568:16	ул. Двинская, 6	ОАО «Пермэнерго»	Аренда краткосрочная	на основании проекта границ от 24.08.2004 г.	под существующую трансформаторную подстанцию №4401 ЭСК «Нагорная»	43,00	42,73	43	-	-	-	-	Без изменения.
90	-	-	-	-	-	свободный земельный участок	-	-	151	-	-	-	-	формирование земельного участка за счёт свободных городских земель
91	-	ул. Графтио, 9	МУ «Жилищная служба» Орджоникидзевского района	Аренда долгосрочная	Постановление Главы города Перми № 2805 от 24.10.2001 г.	под жилой дом	1045,45	1045,49	966	для жилых помещ.- 2,84 на 1м2 жил.площади;	S норм.жил. =2,84 * 169 = 480	2:1	-	уменьшение площади земельного участка на 79 м2 за счёт привязки границы к смежному земельному участку, поставленному на кадастровый учёт по материалам межевания, к красным линиям

продолжение таблицы

Номер	Кадастровый номер	Адрес земельного участка	Землепользователь	Правовое положение	Разрешенное использование	Правоустанавливающие документы	Площадь по документам, кв.м.	Площадь с плана, кв.м.	Площадь по проекту, кв.м	Нормативный показатель площади участка на единицу	Нормативная площадь участка, кв.м	Соотношение (проектн./нор-матив)	Обременение для обеспечения проезда и прохода, кв.м	Примечание
92	-	ул. Графтио, 7	МУ «Жилищная служба» Орджоникидзевского района	Аренда долгосрочная	Постановление Главы города Перми № 2805 от 24.10.2001 г.	под жилой дом	588,60	588,64	596	для жилых помещ.- 2,84 на 1м2 жил.площади;	S норм.жил. =2,84 * 132,2 = 375	2,6:1	-	увеличение площади земельного участка на 8 м2 за счёт привязки к красным линиям
93	59:01:2912561:13	ул. Лобвинская, 4	Домовладельцы потребительского кооператива по строительству и эксплуатации жилого дома «Терем»	Общая долевая собственность	На основании описания земельного участка № б/н от 11.10.2004 г.	под существующий жилой дом	1629,59	1629,59	1630	-	-	-	-	Без изменения. В отношении земельного участка проведён ГКУ по результатам межевания.
94	-	ул. Лобвинская, 6	Полыгалова Татьяна Ивановна	Аренда долгосрочная	Постановление Главы города Перми № 2023 от 21.08.2001 г.	под часть жилого дома	1079,25	1603,41	1612	-	-	-	-	увеличение площади земельного участка на 9 м2 за счёт привязки к красным линиям
95	-	ул. Лобвинская, 8	МУ «Жилищная служба» Орджоникидзевского района	Аренда долгосрочная	Постановление Главы города Перми № 2805 от 24.10.2001 г.	под жилой дом	824,24	824,23	864	-	-	-	-	увеличение площади земельного участка на 40 м2 за счёт привязки к красным линиям
96	-	ул. Лобвинская, 6а	Турбачев Владимир Петрович	Аренда долгосрочная	Постановление Администрации города Перми №1223 от 18.07.1994 г.	под индивидуальный жилой дом	413,15	413,20	417	-	-	-	-	увеличение площади земельного участка на 4 м2 за счёт привязки к красным линиям
96а	-	-	-	-	-	доп. участок под индивидуальный жилой дом	-	-	277	-	-	-	-	формирование доп. участка под индивидуальный жилой дом
-	-	-	-	-	-	итого:	-	-	690	-	-	-	-	-
97	59:01:2912560:11	ул. Лобвинская, 5	-	-	-	под 1-этажное нежилое здание	1490,01	1489,93	1366	-	-	-	-	уменьшение площади земельного участка на 124 м2 за счёт привязки границы к красным линиям

продолжение таблицы

Номер	Кадастровый номер	Адрес земельного участка	Землепользователь	Правовое положение	Разрешенное использование	Правоустанавливающие документы	Площадь по документам, кв.м.	Площадь с плана, кв.м.	Площадь по проекту, кв.м	Нормативный показатель площади участка на единицу	Нормативная площадь участка, кв.м	Соотношение (проектн./ нор-матив)	Обременение для обеспечения проезда и прохода, кв.м	Примечание
98	-	ул. Лобвинская, 3	МДОУ «Детский сад N202»	Постоянное бессрочное пользование	Решение ГИК №443 от 06.05.1961 г.	под детский сад	1530,00	1869,74	1870	-	-	-	-	Без изменения.
98а	-	-	-	-	-	доп. участок под детский сад	-	-	54	-	-	-	-	формирование доп. участка под существующий детский сад
	-	-	-	-	-	итого:	-	-	1924	-	-	-	-	-
99	-	ул. Графтио, 5	-	-	-	-	-	-	704	для жилых помещ.- 2,84 на 1м2 жил.площади;	S норм.жил. =2,84 * 136,6 = 388	1,8:1	-	участки сформированы под многоквартирные жилые дома за счёт отвода МУ «Жилищная служба» Орджоникидзевского района, предоставленного Постановлением Главы города Перми № 1321 от 27.06.2001 г. и свободных городских земель в границах красных линий по фактическому использованию.
100	-	ул. Графтио, 3	-	-	-	-	-	-	1116	для жилых помещ.- 2,84 на 1м2 жил.площади;	S норм.жил. =2,84 * 139,2 = 395	2,8:1	-	
101	-	ул. Карбышева, 18	-	-	-	-	-	-	617	для жилых помещ.- 2,84 на 1м2 жил.площади;	S норм.жил. =2,84 * 151,6 = 431	1,5:1	-	
102	-	ул. Карбышева, 20	-	-	-	-	-	-	605	для жилых помещ.- 2,84 на 1м2 жил.площади;	S норм.жил. =2,84 * 141,9 = 403	1,5:1	-	участки сформированы под многоквартирные жилые дома за счёт отвода МУ «Жилищная служба» Орджоникидзевского района, предоставленного Постановлением Главы города Перми № 1321 от 27.06.2001 г. и свободных городских земель в границах красных линий по фактическому использованию.
103	-	ул. Карбышева, 22	-	-	-	-	-	-	992	для жилых помещ.- 2,84 на 1м2 жил.площади;	S норм.жил. =2,84 * 143,1 = 404	2,5:1	-	
104	-	ул. Карбышева, 24	-	-	-	-	-	-	624	для жилых помещ.- 2,84 на 1м2 жил.площади;	S норм.жил. =2,84 * 120,3 = 342	1,8:1	-	
105	-	ул. Карбышева, 26	-	-	-	-	-	-	591	для жилых помещ.- 2,84 на 1м2 жил.площади;	S норм.жил. =2,84 * 133,7 = 380	1,6:1	-	
106	-	ул. Лобвинская, 7	-	-	-	-	-	-	1703	для жилых помещ.- 2,84 на 1м2 жил.площади;	S норм.жил. =2,84 * 140,6 = 399	4,2:1	-	

продолжение таблицы

Номер	Кадастровый номер	Адрес земельного участка	Землепользователь	Правовое положение	Разрешенное использование	Правоустанавливающие документы	Площадь по документам, кв.м.	Площадь с плана, кв.м.	Площадь по проекту, кв.м	Нормативный показатель площади участка на единицу	Нормативная площадь участка, кв.м	Соотношение (проектн./нор-матив)	Обременение для обеспечения проезда и прохода, кв.м	Примечание
107	-	-	-	-	-	свободный земельный участок	-	-	560	-	-	-	-	формирование земельного участка за счёт свободных городских земель
108	-	-	-	-	-	свободный земельный участок	-	-	9788	-	-	-	326	формирование земельного участка за счёт свободных городских земель
КВАРТАЛ 296														
109	59:01:2910296:29	ул. Янаульская, 9	ООО «Сириус»	-	Приказ Департамента имущественных отношений Администрации Пермской области №953-по от 30.06.2006 г.	под объекты недвижимости общества, осуществляющего строительную деятельность	2500,00	2500,00	2500	-	-	-	-	Без изменения. В отношении земельного участка проведён ГКУ по результатам межевания.
109а	-	-	-	-	-	доп. участок под объекты недвижимости общества, осуществляющего строительную деятельность	-	-	173	-	-	-	-	формирование дополнительных земельных участков за счёт свободных городских земель по их фактическому использованию (металлическому ограждению)
109б	-	-	-	-	-	доп. участок под объекты недвижимости общества, осуществляющего строительную деятельность	-	-	308	-	-	-	-	
	-	-	-	-	-	итого:			2981	-	-	-	-	-
110	-	ул. Янаульская, 11	-	-	-	под многоквартирный жилой дом	-	-	1345	для жилых помещ.- 2,84 на 1м2 жил.площади;	S норм.жил. =2,84 * 444,4 = 1262	1,1:1	-	формирование земельного участка под многоквартирный жилой дом за счёт свободных городских земель
111	-	ул. Янаульская, 13	ООО «Энергокабельсбыт»	Аренда долгосрочная	Постановление Главы города Перми №1855 от 27.06.2002 г.	под административное здание	2020,38	2020,38	880	для организаций и учреждений.- 18,5 м2 на 1 сотрудника.	S норм.учережд.= 98 * 18,5 = 1813	-	-	Без изменения. В отношении земельного участка проведён ГКУ по результатам межевания.

продолжение таблицы

Номер	Кадастровый номер	Адрес земельного участка	Землепользователь	Правовое положение	Разрешенное использование	Правоустанавливающие документы	Площадь по документам, кв.м.	Площадь с плана, кв.м.	Площадь по проекту, кв.м	Нормативный показатель площади участка на единицу	Нормативная площадь участка, кв.м	Соотношение (проектн./ нор-матив)	Обременение для обеспечения проезда и прохода, кв.м	Примечание
111а	-	-	-	-	-	доп. участок под административное здание			188	-	-	-	-	формирование доп. участка под административное здание
	-	-	-	-	-	итого:			1068	-	-	0,6:1	-	-
112	-	ул. Янаульская, 15	-	-	-	под многоквартирный жилой дом	-	-	1362	для жилых помещ.- 2,84 на 1м2 жил.площади;	S норм.жил. =2,84 * 638,6 = 1814	0,8:1	-	формирование земельного участка под многоквартирный жилой дом за счёт свободных городских земель
113	-	ул. Янаульская, 17	-	-	-	под многоквартирный жилой дом	-	-	1106	для жилых помещ.- 2,84 на 1м2 жил.площади;	S норм.жил. =2,84 * 442,1 = 1256	0,9:1	-	формирование земельного участка под многоквартирный жилой дом за счёт свободных городских земель
114	-	ул. Янаульская, 19	-	-	-	под многоквартирный жилой дом	-	-	1000	для жилых помещ.- 2,84 на 1м2 жил.площади;	S норм.жил. =2,84 * 450 = 1278	0,8:1	-	формирование земельного участка под многоквартирный жилой дом за счёт свободных городских земель
115	-	ул. Янаульская, 21	-	-	-	-	-	-	1024	для жилых помещ.- 2,84 на 1м2 жил.площади;	S норм.жил. =2,84 * 448,7 = 1274	0,8:1	-	формирование земельного участка под многоквартирный жилой дом за счёт свободных городских земель
116	-	ул. Янаульская, 23	-	-	-	-	-	-	978	для жилых помещ.- 2,84 на 1м2 жил.площади;	S норм.жил. =2,84 * 440,2 = 1250	0,8:1	-	формирование земельного участка под многоквартирный жилой дом за счёт свободных городских земель

продолжение таблицы

Номер	Кадастровый номер	Адрес земельного участка	Землепользователь	Правовое положение	Разрешенное использование	Правоустанавливающие документы	Площадь по документам, кв.м.	Площадь с плана, кв.м.	Площадь по проекту, кв.м	Нормативный показатель площади участка на единицу	Нормативная площадь участка, кв.м	Соотношение (проектн./ нор-матив)	Обременение для обеспечения проезда и прохода, кв.м	Примечание
117	-	ул. Янаульская, 25	-	-	-	-	-	-	915	для жилых помещ.- 2,84 на 1м2 жил.площади;	S норм.жил. =2,84 * 440,7 = 1252	0,7:1	-	формирование земельного участка под многоквартирный жилой дом за счёт свободных городских земель
118	-	ул. Янаульская, 27	Пермское отделение Свердловской железной дороги	Постоянное бессрочное пользование	Решение ГИК №189 от 15.03.1962 г.	под строительство жилого дома	1500,00	1496,49	1085	для жилых помещ.- 2,84 на 1м2 жил.площади;	S норм.жил. =2,84 * 464,7 = 1320	0,8:1	-	уменьшение площади земельного участка на 415 м2 за счёт привязки к красным линиям, приведения границ участка в соответствие с требованиями земельного законодательства (граница участка «резала» объект недвижимости)
119	59:01:2910296:28 (входит в состав единого землепользования с кадастровым № 59:01:0000000:46)	ж.р. Гайва, участок 1	-	-	-	для строительства воздушной линии электропередач - 6кВ фидер №7 от подстанции «Гайва»	856,20	856,20	856	-	-	-	-	Без изменения. В отношении земельного участка проведён ГКУ по результатам межевания.
120	59:01:2910296:38	ул. Писарева, 1	Пасюк Иван Николаевич	-	-	под здание цеха, здание проходной-весовой, здание очистных сооружений, здание засолочного цеха	1892,00	1892,00	1892	-	-	-	-	Без изменения. В отношении земельного участка проведён ГКУ по результатам межевания.
121	59:01:2910296:21	ул. Писарева, 2	Пасюк Иван Николаевич	Аренда краткосрочная	-	под здание лукохранилища	1959,90	1959,90	1960	-	-	-	-	Без изменения.
122	-	-	-	-	-	земельный участок под существующее здание ТП	-	-	26	-	-	-	-	формирование земельного участка под существующее здание ТП за счёт свободных городских земель
123	-	-	-	-	-	свободный земельный участок	-	-	1047	-	-	-	-	формирование земельного участка за счёт свободных городских земель

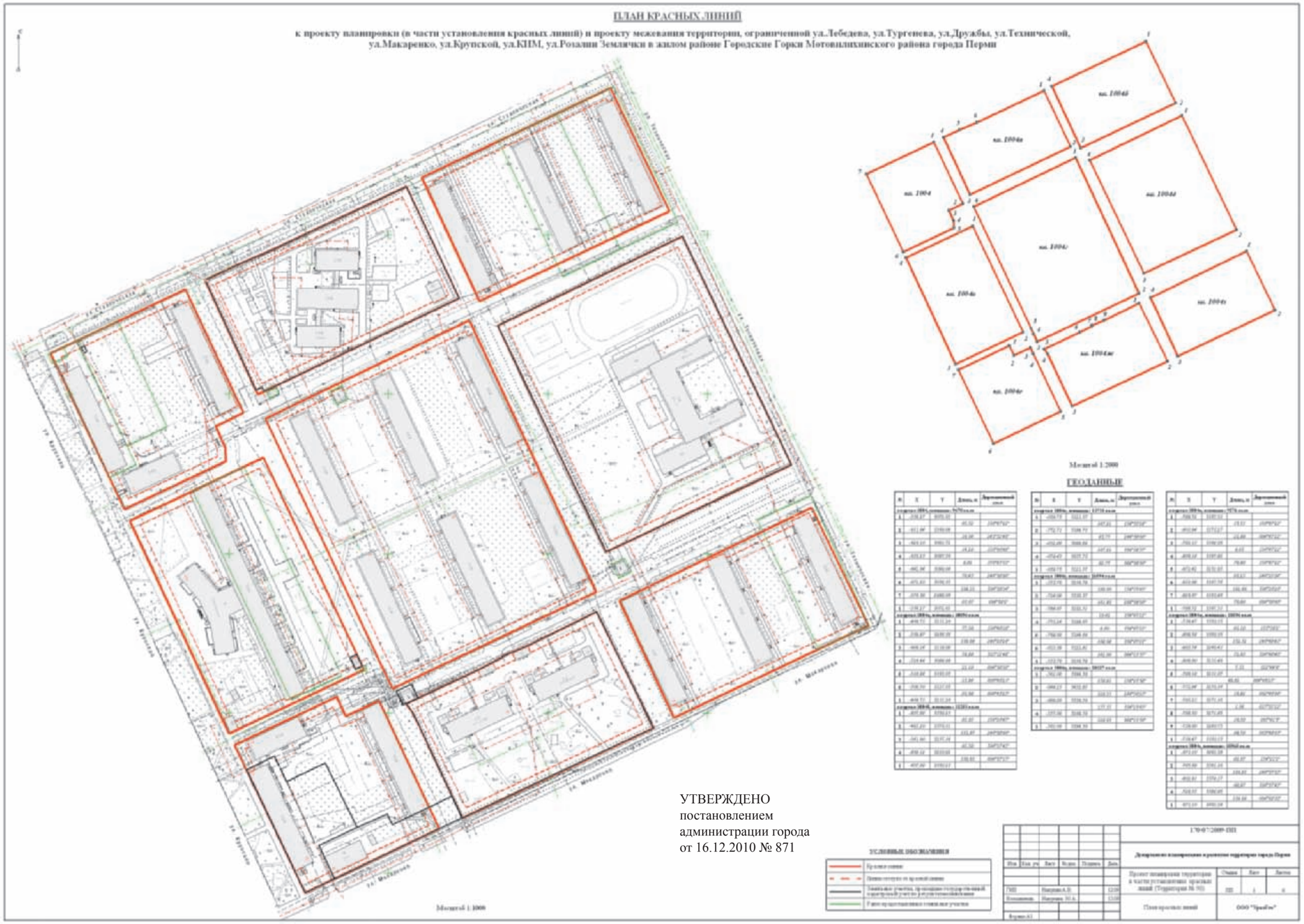
ПЛАН КРАСНЫХ ЛИНИЙ
к проекту планировки (в части установления красных линий) и проекту межевания территории, ограниченной ул.Лебедева, ул.Тургенева, ул.Дружбы, ул.Технической, ул.Макаренко, ул.Крупской, ул.КПМ, ул.Розалии Землячки в жилом районе Городские Горки Мотовилихинского района города Перми
Масштаб 1:1000
Масштаб 1:2000
ГЕОДАННЫЕ
УТВЕРЖДЕНО
постановлением
администрации города
от 16.12.2010 № 871
УСЛОВНЫЕ ОБОЗНАЧЕНИЯ

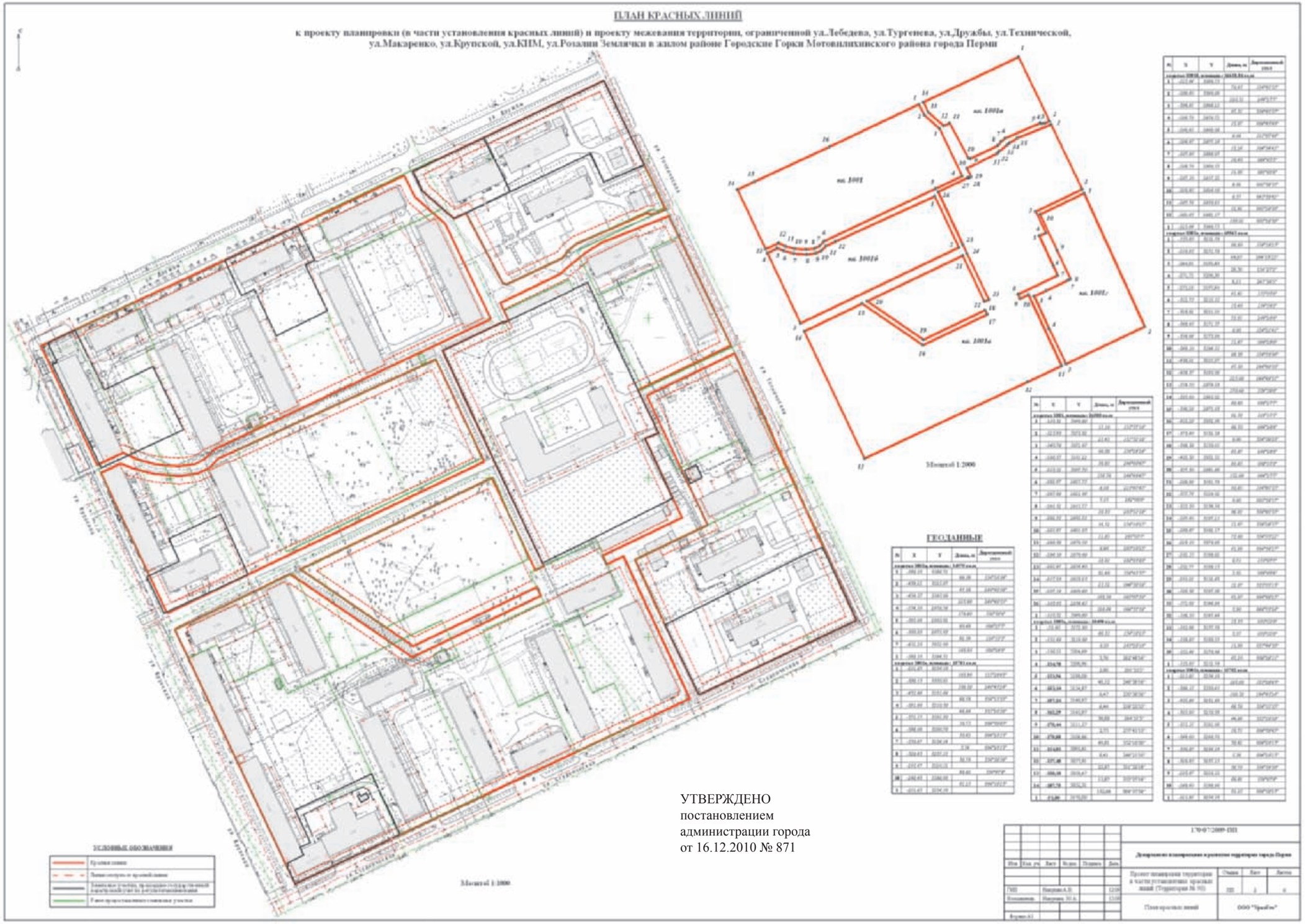
ПЛАН КРАСНЫХ ЛИНИЙ
к проекту планировки (в части установления красных линий) и проекту межевания территории, ограниченной ул.Лебедева, ул.Тургенева, ул.Дружбы, ул.Технической, ул.Макаренко, ул.Крупской, ул.КПМ, ул.Розалии Землячки в жилом районе Городские Горки Мотовилихинского района города Перми
Масштаб 1:2000
Масштаб 1:1000
ГЕОДАННЫЕ
УСЛОВНЫЕ ОБОЗНАЧЕНИЯ
УТВЕРЖДЕНО
постановлением
администрации города
от 16.12.2010 № 871

ПЛАН КРАСНЫХ ЛИНИЙ

к проекту планировки (в части установления красных линий) и проекту межевания территории, ограниченной ул.Лебедева, ул.Тургенева, ул.Дружбы, ул.Технической, ул.Макаренко, ул.Крупской, ул.КИМ, ул.Розалии Землячки в жилом районе Городские Горки Мотовилихинского района города Перми

ГЕОДАННЫЕ

№	X	Y	Длина, м	Дирекционный угол
ГОРОДКИ 1739, площадь: 1500 кв.м.				
1	[illegible]	[illegible]		
			[illegible]	[illegible]
2	[illegible]	[illegible]		
			[illegible]	[illegible]
3	[illegible]	[illegible]		
			[illegible]	[illegible]
4	[illegible]	[illegible]		
			[illegible]	[illegible]
5	[illegible]	[illegible]		
			[illegible]	[illegible]
6	[illegible]	[illegible]		
			[illegible]	[illegible]
7	[illegible]	[illegible]		
			[illegible]	[illegible]
8	[illegible]	[illegible]		
ГОРОДКИ 1739а, площадь: 5000 кв.м.				
1	[illegible]	[illegible]		
			[illegible]	[illegible]
2	[illegible]	[illegible]		
			[illegible]	[illegible]
3	[illegible]	[illegible]		
			[illegible]	[illegible]
4	[illegible]	[illegible]		
			[illegible]	[illegible]
5	[illegible]	[illegible]		
			[illegible]	[illegible]
6	[illegible]	[illegible]		
			[illegible]	[illegible]
7	[illegible]	[illegible]		
			[illegible]	[illegible]
8	[illegible]	[illegible]		
			[illegible]	[illegible]
1	[illegible]	[illegible]		

№	X	Y	Длина, м	Дирекционный угол
ГОРОДКИ 1739б, площадь: 3473 кв.м.				
1	[illegible]	[illegible]		
			[illegible]	[illegible]
2	[illegible]	[illegible]		
			[illegible]	[illegible]
3	[illegible]	[illegible]		
			[illegible]	[illegible]
4	[illegible]	[illegible]		
			[illegible]	[illegible]
5	[illegible]	[illegible]		
			[illegible]	[illegible]
6	[illegible]	[illegible]		
			[illegible]	[illegible]
7	[illegible]	[illegible]		
			[illegible]	[illegible]
8	[illegible]	[illegible]		
			[illegible]	[illegible]
1	[illegible]	[illegible]		
ГОРОДКИ 1739в, площадь: 3550 кв.м.				
1	[illegible]	[illegible]		
			[illegible]	[illegible]
2	[illegible]	[illegible]		
			[illegible]	[illegible]
3	[illegible]	[illegible]		
			[illegible]	[illegible]
4	[illegible]	[illegible]		
			[illegible]	[illegible]
5	[illegible]	[illegible]		
			[illegible]	[illegible]
6	[illegible]	[illegible]		
			[illegible]	[illegible]
7	[illegible]	[illegible]		
			[illegible]	[illegible]
8	[illegible]	[illegible]		
			[illegible]	[illegible]
1	[illegible]	[illegible]		

№	X	Y	Длина, м	Дирекционный угол
ГОРОДКИ 1739г, площадь: 6030 кв.м.				
1	[illegible]	[illegible]		
			[illegible]	[illegible]
2	[illegible]	[illegible]		
			[illegible]	[illegible]
3	[illegible]	[illegible]		
			[illegible]	[illegible]
4	[illegible]	[illegible]		
			[illegible]	[illegible]
5	[illegible]	[illegible]		
			[illegible]	[illegible]
6	[illegible]	[illegible]		
			[illegible]	[illegible]
7	[illegible]	[illegible]		
			[illegible]	[illegible]
8	[illegible]	[illegible]		
			[illegible]	[illegible]
1	[illegible]	[illegible]		

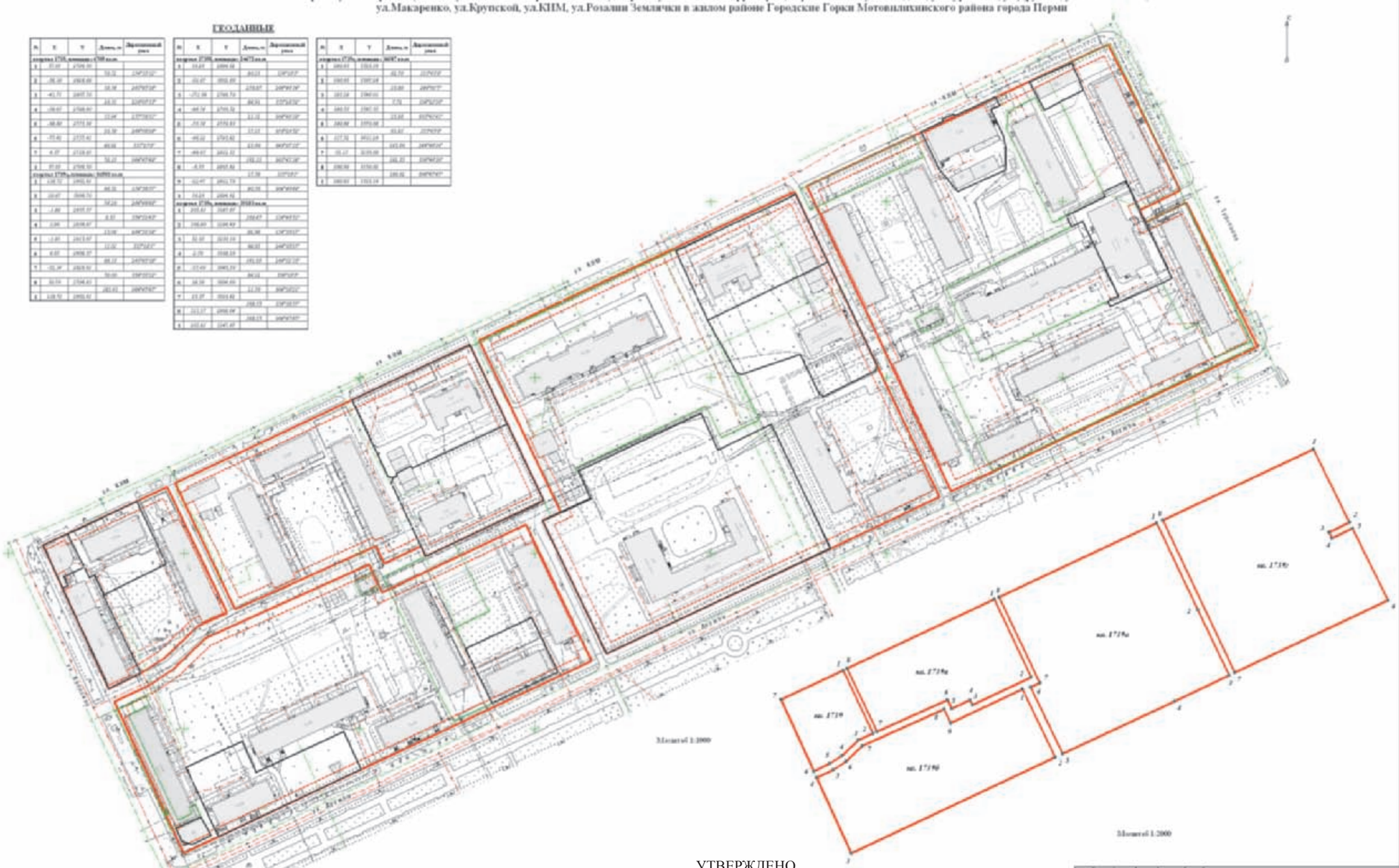

УТВЕРЖДЕНО
постановлением
администрации города
от 16.12.2010 № 871

УСЛОВНЫЕ ОБОЗНАЧЕНИЯ

	Красные линии
	Линии отступа от красной линии
	Земельные участки, образованные государственной (или муниципальной) собственности на которые не разграничена
	Ранее предоставленные земельные участки

						170-07/2009-ПП		
Изм.	Кол. уч.	Лист	N док.	Подпись	Дата	Документация планировки территории города Перми		
ГИП		Ямщиков А.В.			СПб	Проект планировки территории в части установления красных линий (Территория № 10)	Стадия: ПП	Лист: 1	Листов: 4
Исполнитель		Ямщикова Ю.А.			СПб	План красных линий	ООО "Проект"	
Формат А1								

ПЛАН КРАСНЫХ ЛИНИЙ

к проекту планировки (в части установления красных линий) и проекту межевания территории, ограниченной ул.Лебедева, ул.Тургенева, ул.Дружбы, ул.Технической, ул.Макаренко, ул.Крупской, ул.КПМ, ул.Розалии Землячки в жилом районе Городские Горки Мотовилихинского района города Перми

Масштаб 1:1000

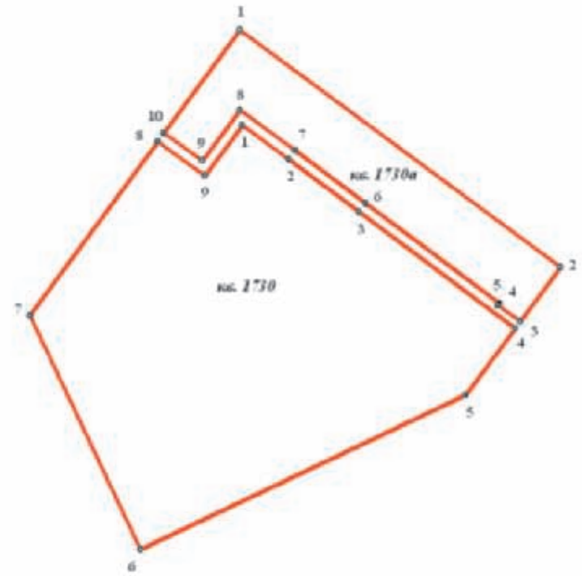

Масштаб 1:2000

ГЕОДАННЫЕ

№	X	Y	Длина, м	Дирекционный угол
квартал 1730, площадь: 34914 кв.м				
1	477.32	3190.89		
			31.49	114°12'2"
2	458.02	3212.50		
			48.73	124°50'31"
3	428.79	3171.30		
			107.00	123°42'42"
4	365.02	3257.07		
			43.06	211°38'37"
5	328.09	3226.81		
			106.34	144°38'3"
6	245.82	3170.60		
			142.00	339°46'28"
7	372.80	3086.99		
			118.68	0°08'17"
8	408.32	3190.23		
			32.00	123°44'13"
9	440.76	3186.27		
			34.30	0°08'44"
1	477.32	3190.89		

№	X	Y	Длина, м	Дирекционный угол
квартал 1730а, площадь: 8761 кв.м				
1	530.20	3205.31		
			110.83	114°12'12"
2	590.55	3303.16		
			37.11	114°50'50"
3	560.57	3339.98		
			13.00	304°08'4"
4	573.43	3347.80		
			1.28	0°08'12"
5	573.43	3348.59		
			91.00	304°43'42"
6	434.50	3374.80		
			48.70	304°50'31"
7	405.74	3353.87		
			37.48	304°12'2"
8	483.88	3205.61		
			34.61	114°50'49"
9	456.00	3184.08		
			20.13	304°49'13"
10	473.30	3165.78		
			70.31	0°08'17"
1	530.20	3205.31		

УТВЕРЖДЕНО
постановлением
администрации города
от 16.12.2010 № 871

УСЛОВНЫЕ ОБОЗНАЧЕНИЯ

	Красная линия
	Линия отступа от красной линии
	Земельные участки, предлагаемые государственной кадастровой учет по результатам межевания
	Ранее предоставленные земельные участки

						170-07/2009-ПП			
Изм.	Кол. уч.	Лист	№ док.	Подпись	Дата	Департамент планировки и развития территории города Перми			
ГИП		Никулин А.В.			12.09	Проект планировки территории в части установления красных линий (Территория № 90)	Стадия	Лист	Листов
Исполнитель		Никулина Ю.А.			12.09		ПП	4	4
						План красных линий	ООО "УралГео"		
Формат А									

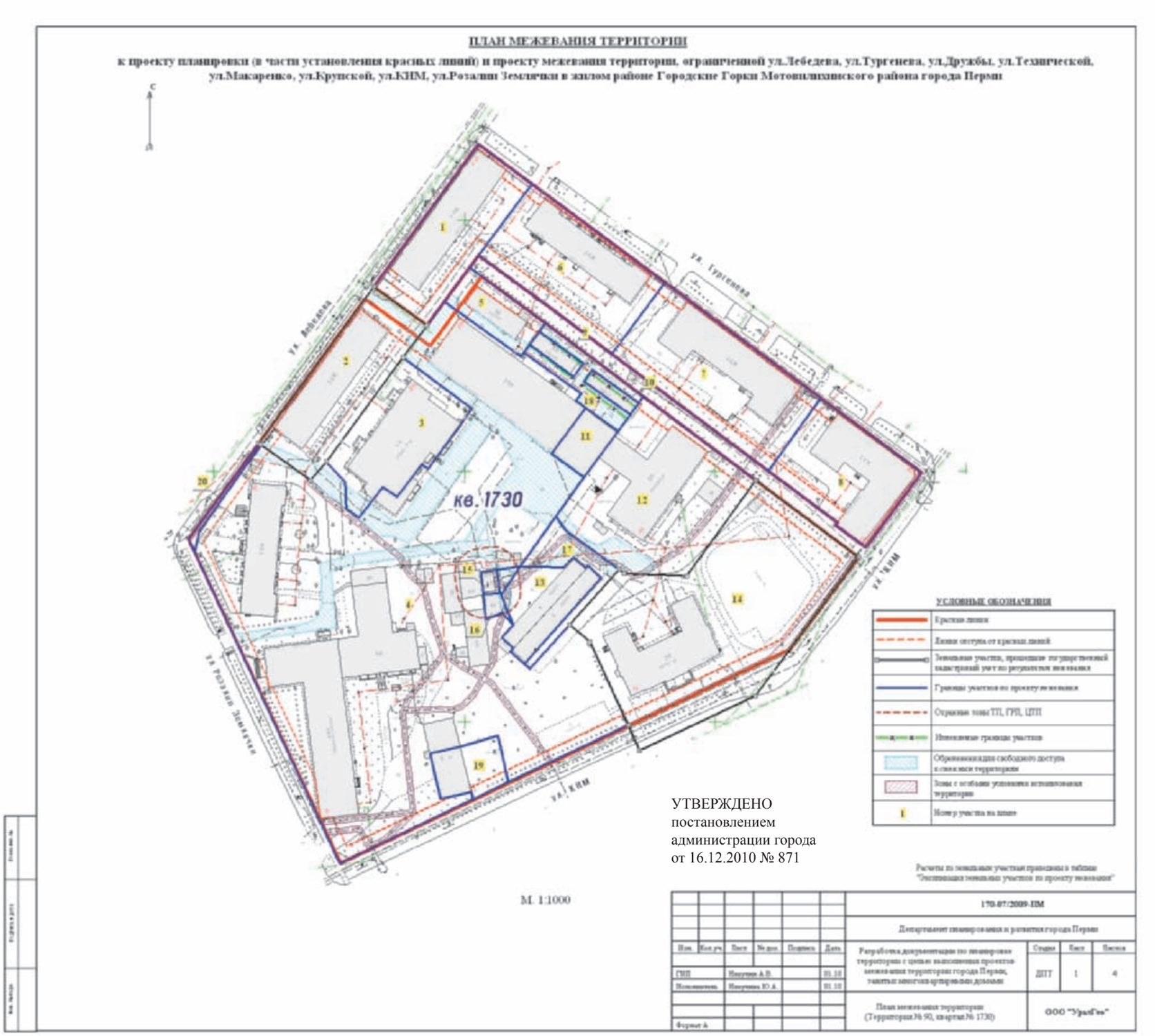
ПЛАН МЕЖЕВАНИЯ ТЕРРИТОРИИ
к проекту планировки (в части установления красных линий) и проекту межевания территории, ограниченной ул.Лебедева, ул.Тургенева, ул.Дружбы, ул.Технической, ул.Макаренко, ул.Крупской, ул.КИМ, ул.Розалии Землячки в жилом районе Городские Горки Мотовилихинского района города Перми
кв. 1730
ул. Лебедева
ул. Тургенева
ул. КИМ
ул. Розалии Землячки
УСЛОВНЫЕ ОБОЗНАЧЕНИЯ
Красные линии
Линии отступа от красных линий
Земельные участки, прошедшие государственный кадастровый учет по результатам межевания
Границы участков по проекту межевания
Отрицательные зоны ТП, ГРП, ЦТП
Ненаклонные границы участков
Обременения для свободного доступа к смежным территориям
Зоны с особыми условиями использования территории
Номер участка на плане
М. 1:1000
УТВЕРЖДЕНО
постановлением
администрации города
от 16.12.2010 № 871
170-07/2009-ПМ
Департамент планирования и развития города Перми
Разработка документации по планировке территории с целью выполнения проектов межевания территории города Перми, занятых многоквартирными домами
ДПТ
1
4
План межевания территории
(Территория № 90, квартал № 1730)
ООО "УралГео"
ГИП
Инкучина А.В.
Инкучина Ю.А.
Формат А

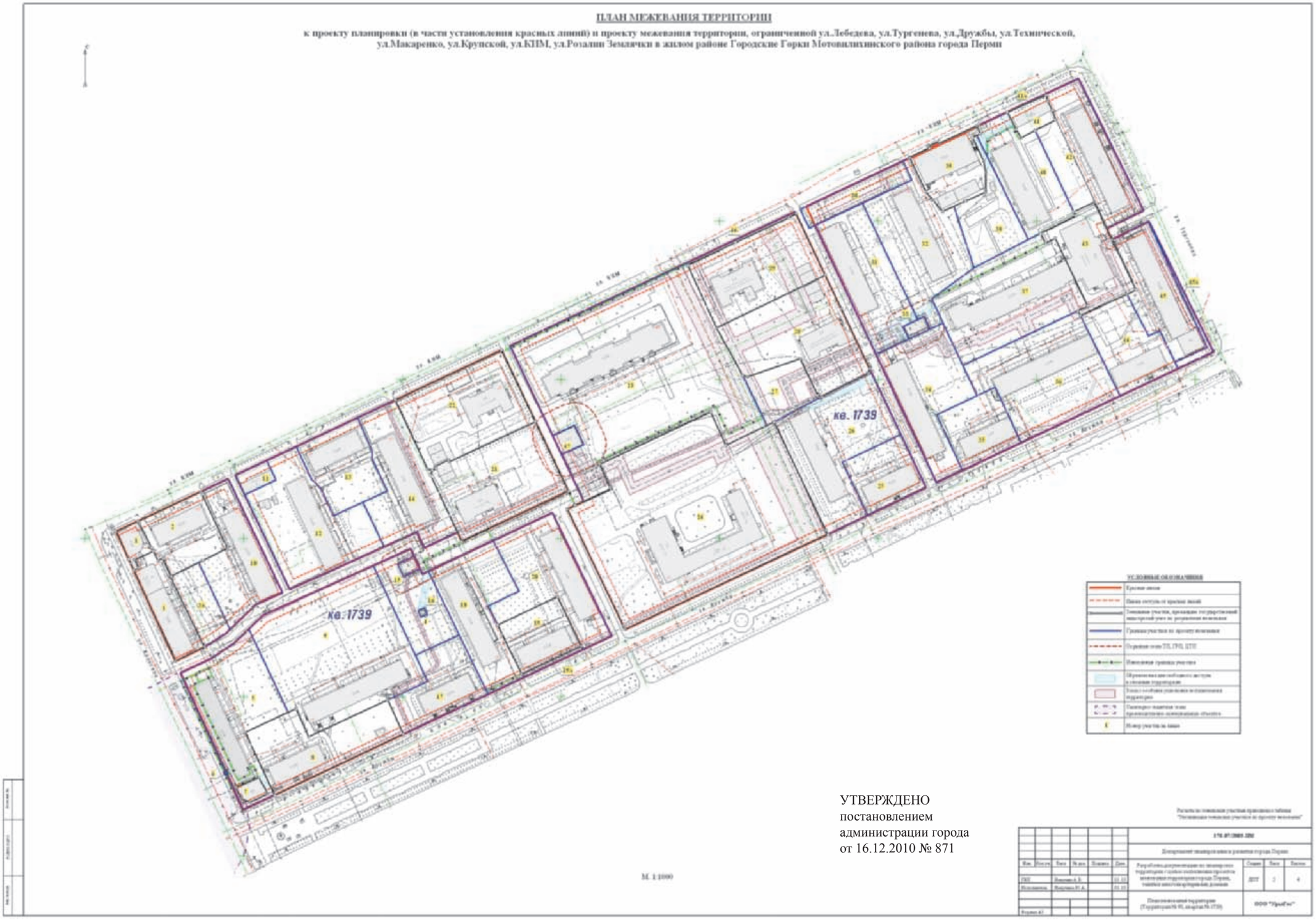
ПЛАН МЕЖЕВАНИЯ ТЕРРИТОРИИ
к проекту планировки (в части установления красных линий) и проекту межевания территории, ограниченной ул.Лебедева, ул.Тургенева, ул.Дружбы, ул.Технической, ул.Макаренко, ул.Крупской, ул.КИМ, ул.Розалии Землячки в жилом районе Городские Горки Мотовилихинского района города Перми
кв. 1739
кв. 1739
УТВЕРЖДЕНО
постановлением
администрации города
от 16.12.2010 № 871

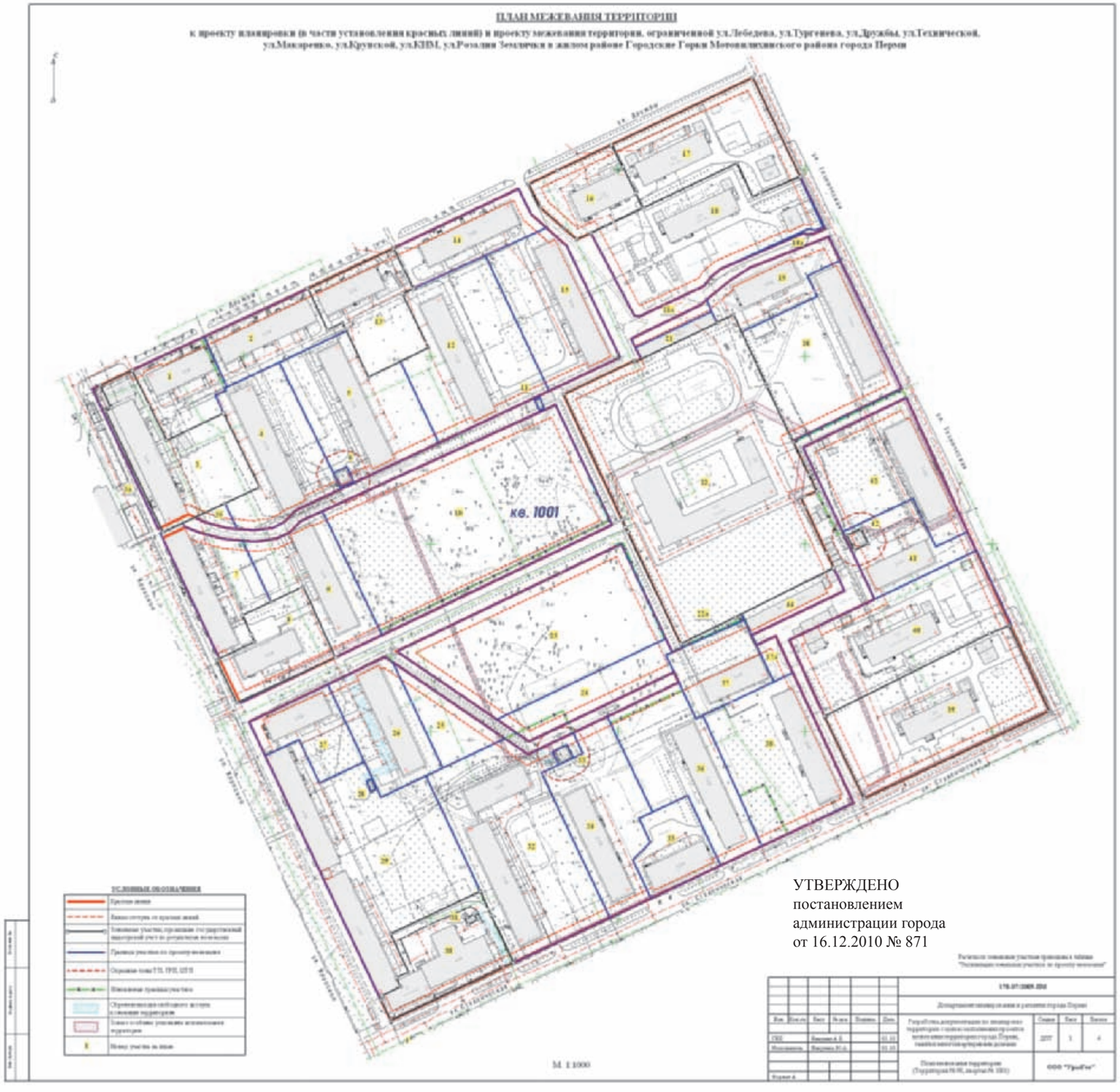

УТВЕРЖДЕНО
постановлением
администрации города
от 16.12.2010 № 871

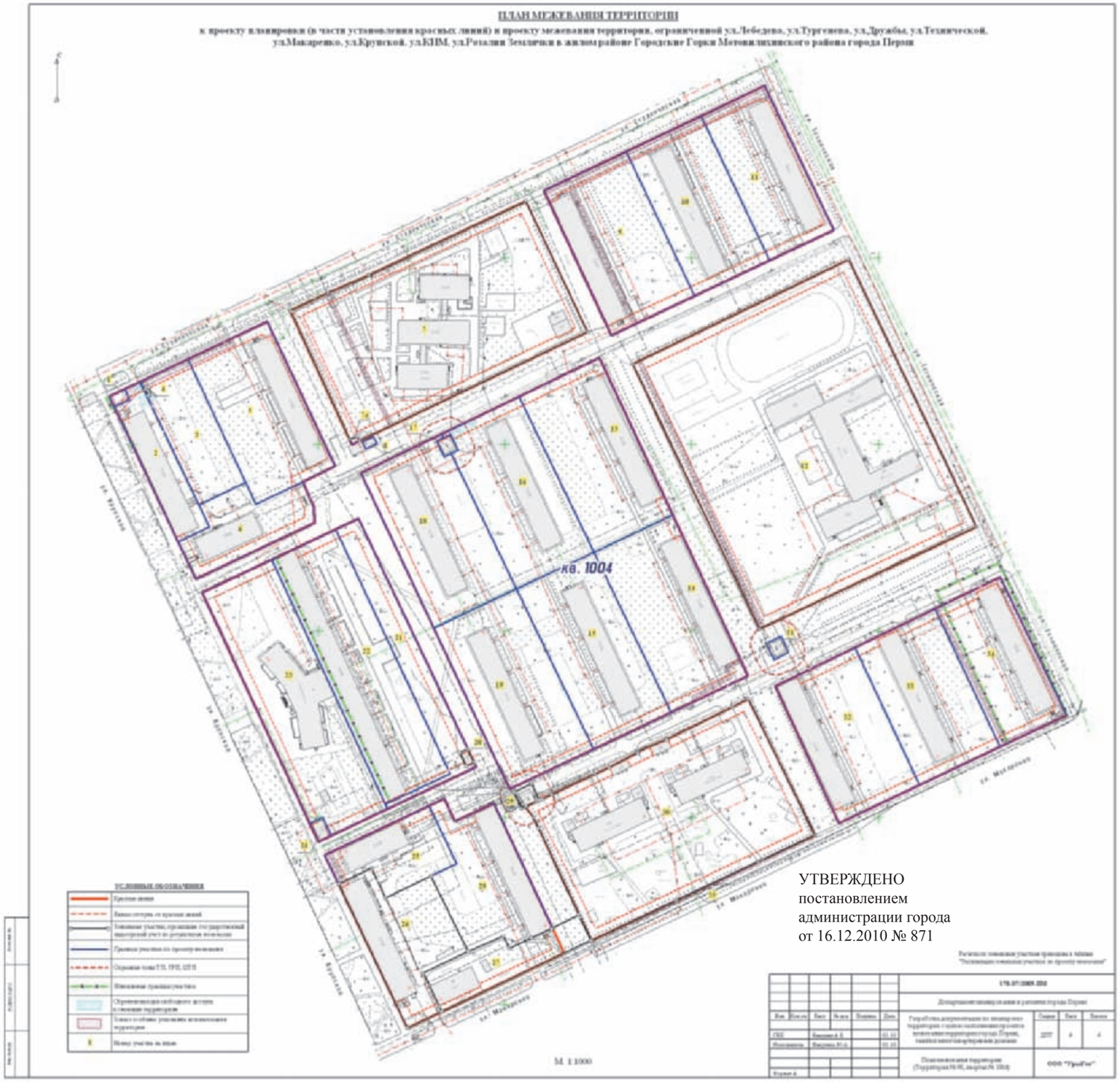

УТВЕРЖДЕНО
постановлением
администрации города
от 16.12.2010 № 871

Экспликация земельных участков по проекту межевания территории, ограниченной ул.Лебедева, ул.Тургенева, ул.Дружбы, ул.Технической, ул.Макаренко, ул.Крупской, ул.КИМ, ул.Розалии Землячки в жилом районе Городские Горки Мотовилихинского района города Перми

Номер	Кадастровый номер	Адрес земельного участка	Землепользователь	Правовое положение	Разрешенное использование	Правоустанавливающие документы	Площадь по документам, кв.м.	Площадь с плана, кв.м.	Площадь по проекту, кв.м	Нормативный показатель площади участка на единицу	Нормативная площадь участка, кв.м	Соотношение (проектн./нор-матив)	Обременение для обеспечения проезда и прохода, кв.м	Примечание
Квартал 1730														
1	59:01:4311730:1	ул. Лебедева, 25	МУ «Жилищная служба» Мотовилихинского района г.Перми	Аренда 20 лет	под здание административное	Постановление Главы города №3005 от 31.10.2002	1853,51	1853,20	1853	для предприятий общепита.= 0,2 га на 100 мест; для организаций и учреждений.= 18,5 м2 на 1 сотрудника; для быт. обсл. 0,1га на 10 чел.	S норм.уч.= 270*18,5*0,5=2498 S норм.быт. обслуж.= (2*1000/10)*0,5=100 S норм.обще пит.=(2000*80/100)* 0,5=800 S общ.= 2498+100+800=3398	1: 0,5	-	без изменений
2	59:01:4311730:2 (соответствует материалам межевания)	ул. Лебедева, 27	Пермский областной институт повышения квалификации работников образования	Постоянное (бессрочное) пользование	под административное здание	Постановление Главы города №2732 от 15.09.2003	2007,90	2007,90	2007,90	-	-	-	256	без изменений
3	59:01:4311730:6	ул. Лебедева, 25б	Лупало Александр Иванович	Аренда 4 года 11 месяцев	под незавершенный строительством административно-бытовой корпус (лит.А)	Постановление Главы города №2168 от 28.07.2004, Договор аренды земельного участка №250-04 М от 13.08.2004	1781,00	1780,98	1781	-	-	-	67	без изменений
4	59:01:4311730:10	ул. Лебедева, 25а, ул. Розалии Землячки, 11, ул.Лебедева, 29	ГОУ НПО «Профессиональный лицей № 3 им. П.М. Непряхина	Постоянное (бессрочное) пользование	под здание учебно-производственных мастерских, учебного корпуса, трансформаторную подстанцию, гаражи, жилой дом со встроенными помещениями	Распоряжение Главы города №77-р от 12.01.2001	18929,57	18929,45	18929	-	-	-	2525	без изменений
5	59:01:4311730:5	ул. Лебедева, 25в	Шутов Сергей Эмирович	Аренда 4 года 11 месяцев	под существующий одноэтажный склад	Постановление администрации города от 04.03.1998 г. № 372, Постановление №122 от 21.01.2005, Договор аренды № 011 от 26.01.1998	630,00	629,33	629	для складов 3,4 м2 на 1м склада	S норм.= 133,8*3,4=455	1: 1,4	157	без изменений
6	нет	ул. Тургенева, 6	-	-	под многоквартирный жилой дом	-	-	-	2338	для жилых помещ.= 2,00 на 1м2 жил.площади; для организаций и учреждений.= 18,5 м2 на 1 сотрудника; для торг.помещ.= 0,08 га на 100 м2 торговой площади.	S норм.жил. =1336*2=2672 Sучережд.=6*18,5*0,5=56 Sторг= (8*65,2)*0,5=261 Sобщ.= 2672+56+261=2989	1: 0,8	-	вновь формируемый земельный участок

продолжение таблицы

Номер	Кадастровый номер	Адрес земельного участка	Землепользователь	Правовое положение	Разрешенное использование	Правоустанавливающие документы	Площадь по документам, кв.м.	Площадь с плана, кв.м.	Площадь по проекту, кв.м	Нормативный показатель площади участка на единицу	Нормативная площадь участка, кв.м	Соотношение (проектн./ нор-матив)	Обременение для обеспечения проезда и прохода, кв.м	Примечание
7	нет	ул. Тургенева, 8	-	-	под многоквартирный жилой дом	-	-	-	2767	для жилых помещ.= 2,00 на 1м2 жил.площади; для организаций и учреждений.= 18,5 м2 на 1 сотрудника ; для торг.помещ.= 0,08 га на 100 м2 торговой площади	S норм.жил. =1679,7*2=3359 S учережд.= 44*18,5*0,5=407 S склад. =269,7*3,4*0,5 =458 Sторг= (8*66,6)*0,5 =266 Sобщ.= 3359+ 407+458+266=4490	1: 0,6	-	вновь формируемый земельный участок
8	нет	ул. Тургенева, 10/ ул. КИМ, 76	-	-	под многоквартирный жилой дом	-	-	-	1804	для жилых помещ.= 2,00 на 1м2 жил.площади; для организаций и учреждений.= 18,5 м2 на 1 сотрудника; для торг.помещ.= 0,08 га на 100 м2 торговой площади	S норм.жил. =1639,7*2=3279 S учережд.= 60*18,5*0,5=555 S склад.= 85,2*3,4*0,5 =145 S торг= (8*87,4)*0,5=350 Sобщ.= 3279+555+145+350 =4329	1: 0,4	-	вновь формируемый земельный участок
9	нет	ул. Лебедева, 25	ГСК № 136 «Мечта»	резервирование 1 год под ПИР	под строительство надземных автостоянок закрытого типа (гаражей)	Постановление Главы города. №741 от 03.05.2001 (2 участка)	270,00	141,13	141	для гаражей 30м2 на 1ед.	S норм.=6*30=180	1: 0,8	-	изменение границ без изменения площади участка
10	нет	ул. Лебедева, 25	ГСК № 136 «Мечта»	резервирование 1 год под ПИР	под строительство надземных автостоянок закрытого типа (гаражей)	Постановление Главы города. №741 от 03.05.2001 (2 участка)	270,00	128,50	129	для гаражей 30м2 на 1ед.	S норм.=8*30=240	1: 0,5	-	изменение границ без изменения площади участка
11	59:01:4311730:7	ул. КИМ, 78а	ООО «Инфоком»	Индивидуальная собственность	под существующее здание учебного цеха	Приказ управления земельных отношений №2745-з от 07.12.2007	365,00	364,97	365	-	-	-	-	без изменений
12	нет	ул. КИМ, 78а	МСУВУ для детей и подростков с девиантным поведением «СПУ»Уральское подворье»	Постоянное (бессрочное) пользование	под здание учебных мастерских	Постановление Главы города №142 от 03.02.1999, Постановление №2434 от 24.09.2001 (Изменения)	3270,37	3270,21	3270	-	-	-	251	без изменений
13	нет	ул. Розалии Землячки	ГСК 16	Постоянное (бессрочное) пользование	под гаражи-боксы	Постановление администрации города №1124 от 26.08.1993	887,65	887,65	888	для гаражей 30м2 на 1ед.	S норм.=30*24=720	1: 1,2	24	без изменений
14	59:01:4311730:9 (соответствует материалам межевания)	ул. КИМ, 78	МОУ «Средняя школа № 50» с углубленным изучением английского языка	Постоянное (бессрочное) пользование	под здание учебного корпуса	Постановление Главы города №2109 от 15.07.2003	5977,90	5977,90	5977,90	-	-	-	-	без изменений

продолжение таблицы

Номер	Кадастровый номер	Адрес земельного участка	Землепользователь	Правовое положение	Разрешенное использование	Правоустанавливающие документы	Площадь по документам, кв.м.	Площадь с плана, кв.м.	Площадь по проекту, кв.м	Нормативный показатель площади участка на единицу	Нормативная площадь участка, кв.м	Соотношение (проектн./ нор-матив)	Обременение для обеспечения проезда и прохода, кв.м	Примечание
15	нет	ул. Розалии Землячки	-	-	ТП 2169	-	-	-	60	-	-	-	-	вновь формируемый земельный участок
16	нет	ул. Розалии Землячки	-	-	под существующий объект недвижимости	-	-	-	126	-	-	-	53	вновь формируемый земельный участок
17	нет	ул. Розалии Землячки	-	-	свободный земельный участок	-	-	-	520	-	-	-	138	вновь формируемый земельный участок
18	нет	ул. Лебедева	-	-	свободный земельный участок	-	-	-	487	-	-	-	487	вновь формируемый земельный участок
19	нет	ул. КИМ	-	-	под существующий объект недвижимости	-	-	-	543	-	-	-	-	вновь формируемый земельный участок
20	нет	ул. Лебедева	-	-	свободный земельный участок	-	-	-	71	-	-	-	4	вновь формируемый земельный участок
Квартал 1739														
1	59:01:4311739:15 (соответствует материалам межевания)	ул. КИМ, 115а	ООО «Ресурс», ООО «Интэкс», Итунин А.Н., Средняков В.Е., Рябова О.В., Дозморов И.А.	Общая долевая собственность	под нежилые помещения административного здания	Постановление администрации города № 3447 от 04.12.2003, Приказ управления земельных отношений №2015-з от 11.09.2007	353,97	353,97	353,97	-	-	-	-	без изменений
2	59:01:4311739:36 (соответствует материалам межевания)	ул. КИМ, 115	Аппарат главы города Перми, Дочернее страховое ОАО «Росгосстрах-Пермь»	Аренда 4 года 11 месяцев	под многоквартирный жилой дом	Постановление Главы города № 3335 от 28.11.2002	1679,50	1679,50	1679,50	для жилых помещ.= 134 на 1м2 жил.площади; для организаций и учреждений.- 18,5 м2 на 1 сотрудника; для торг.помещ.= 0,08 га на 100 м2 торговой площади;	Sжил.= 1,34*1389,3=1862 Sторг.= 130,6*8*0,5=522 Sучережд.= 16*18,5*0,5=148 Sобщ= 1862+522+148=2532	1: 0,7	-	без изменений
3	59:01:4311739:16 (соответствует материалам межевания)	ул. Крупской, 37	ООО «Каскад-М»	Аренда 25 лет	под жилой дом со встроенными помещениями	Постановление администрации города №807 от 17.04.1998	1319,00	1319,00	1319,00	для жилых помещ.= 1,34 на 1м2 жил.площади; для торг.помещ.= 0,06 га на 100 м2 торговой площади; для складов 3,4м2 на 1м склада;	Sжил.= 1,34*1564,4=2096 Sсклад =3,4*565,9*0,5=962 Sторг.= 737,2*6*0,5=2212 Sобщ=2096+ 962+2212=5270	1: 0,3	51	без изменений

продолжение таблицы

Номер	Кадастровый номер	Адрес земельного участка	Землепользователь	Правовое положение	Разрешенное использование	Правоустанавливающие документы	Площадь по документам, кв.м.	Площадь с плана, кв.м.	Площадь по проекту, кв.м	Нормативный показатель площади участка на единицу	Нормативная площадь участка, кв.м	Соотношение (проектн./ нор-матив)	Обременение для обеспечения проезда и прохода, кв.м	Примечание
итого по участку 3 и 3а									2270	-	5270	1: 0,4	-	
4	нет	ул. Дружбы	-	-	свободный земельный участок	-	-	-	1689	-	-	-	82	вновь формируемый земельный участок
5	нет	ул. Крупской, 39	-	-	под жилой дом со встроенными помещениями	-	-	-	3455	для жилых помещ.= 1,34 на 1м2 жил.площади; для торг.помещ.= 0,06 га на 100 м2 торговой площади; для складов 3,4м2 на 1м склада.	Sжил.= 1,34*2540,2=3404 Sсклад= 3,4*471*0,5=800 Sторг.= 633,5*6*0,5=1900 Sобщ=3404+ 800+1900=6104	1: 0,6	-	вновь формируемый земельный участок
6	59:01:4311739:1	ул. Крупской, западнее жилого дома №39	МУП «Пермгорэлектротранс», Гафиев М.Г., Кавера Т.Ю., Шагимухаметов И.Ш.	Аренда 10 лет	под киоски по продаже периодических печатных изданий, проездных документов и других сопутствующих товаров	-	4,40	4,42	4	-	-	-	-	без изменений
7	59:01:4311739:4 (соответствует материалам межевания)	ул. Крупской, 39	Зырянова Е. В.	Аренда 4 года 11 месяцев	под здание магазина	-	187,14	187,14	187,14			-	-	без изменений
8	59:01:4311739:32 (соответствует материалам межевания)	ул. Дружбы, 30	ООО «Такт», Ширшова Лидия Павловна	Аренда 4 года 11 месяцев	под жилой дом со встроенными помещениями аптеки и магазина «Книги»	Постановление Главы города №3367 от 02.12.2002, Распоряжение Главы города №36-р от 10.01.2001	2842,74	2842,74	2842,74	для жилых помещ.= 134 на 1м2 жил.площади; для организаций и учреждений.- 18,5 м2 на 1 сотрудника; для торг.помещ.= 0,08 га на 100 м2 торговой площади;	Sжил.= 1,34*1270,0=1702 Sторг.= 283,7*8*0,5=1135 Sучережд.= 5*18,5*0,5=46 Sобщ= 1702+1135+46=2883	1: 1	-	без изменений
9	нет	ул. Дружбы, 28	-	-	под жилой дом со встроенными помещениями	-	-	-	6999	для жилых помещ.= 1,34 на 1м2 жил.площади; для торг.помещ.= 0,08 га на 100 м2 торговой площади; для складов 3,4м2 на 1м склада; для организаций и учреждений.- 18,5 м2 на 1 сотрудника	Sжил.= 1,34*3113,9=4173 Sсклад= 3,4*338,9*0,5=576 Sторг.= 119*8*0,5=476 Sучережд.= 26*18,5*0,5=241 Sобщ= 4173+576+476+241=5466	1: 1,3	-	вновь формируемый земельный участок
10	нет	ул. КИМ, 113	-	-	под жилой дом со встроенными помещениями	-	-	-	2404	для жилых помещ.= 1,34 на 1м2 жил.площади; для быт. обсл. 0,1га на 10 чел.; для организаций и учреждений.- 18,5 м2 на 1 сотрудника	Sжил.= 1,34*2622,6=3514 Sучережд.= 5*18,5*0,5=46 Sбыт.обслуж.= 5*100*0,5=250 Sобщ= 3514+46+250=3810	1: 0,6	-	вновь формируемый земельный участок

продолжение таблицы

Номер	Кадастровый номер	Адрес земельного участка	Землепользователь	Правовое положение	Разрешенное использование	Правоустанавливающие документы	Площадь по документам, кв.м.	Площадь с плана, кв.м.	Площадь по проекту, кв.м	Нормативный показатель площади участка на единицу	Нормативная площадь участка, кв.м	Соотношение (проектн./ нор-матив)	Обременение для обеспечения проезда и прохода, кв.м	Примечание
11	нет	ул. КИМ	-	-	под гаражи	-	-	-	296	для гаражей 30м2 на 1ед.	S норм.гар.= 5*30=150	1: 2	-	вновь формируемый земельный участок
12	нет	ул. КИМ, 111	-	-	под многоквартирный жилой дом	-	-	-	3868	для жилых помещ.= 1,34 на 1м2 жил.площади;	S норм.жил.= 1,34*2675,6=3585	1: 1,1	-	вновь формируемый земельный участок
13	нет	ул. КИМ, 109	-	-	под жилой дом со встроенными помещениями	-	-	-	1978	для жилых помещ.= 1,34 на 1м2 жил.площади; для торг.помещ.= 0,08 га на 100 м2 торговой площади;	Sжил.= 1,34*1554,5=2083 Sторг.= 38,2*8*0,5=153 Sобщ.= 2083+153=2236	1: 0,9	-	вновь формируемый земельный участок
14	нет	ул. КИМ, 107	-	-	под многоквартирный жилой дом	-	-	-	3070	для жилых помещ.= 134 на 1м2 жил.площади;	S норм.жил .=1,34*2663,6=3569	1: 0,9	-	вновь формируемый земельный участок
15	59:01:4311739:51	ул. КИМ, 111	ОАО «Пермэнерго»	-	под существующую трансформаторную подстанцию № 2036 ЭСК «Грачева»	Проект границ земельного участка от 26.10.2004	100,00	99,95	100	-	-	-	-	без изменений
16	нет	ул. Дружбы	-	-	под трансформаторную будку	-	-	-	20	-	-	-	-	вновь формируемый земельный участок
17	нет	ул. Дружбы, 26	-	-	под жилой дом со встроенными помещениями	-	-	-	1939	для жилых помещ.= 1,34 на 1м2 жил. площади; для организаций и учреждений.- 18,5 м2 на 1 сотрудника; для торг.помещ.= 0,08 га на 100 м2 торговой площади;	Sжил.= 1,34*1364,1=1828 Sторг.= 70,8*8*0,5=283 Sучережд.= 25*18,5*0,5=231 Sобщ= 1828+283+231=2342	1: 0,8	-	вновь формируемый земельный участок
18	нет	ул. Дружбы, 24	МУ «Жилищная служба» Мотовилихинского района г.Перми	Постоянное (бессрочное) пользование	под многоквартирный жилой дом	Постановление администрации города №385 от 04.03.2005	3160,27	3160,27	2863	для жилых помещ.= 1,34 на 1м2 жил.площади; для организаций и учреждений - 18,5 м2 на 1 сотрудника	Sжил.= 1,34*2920,6=3914 Sучережд.= 13*18,5*0,5=120 Sобщ= 3914+120=4034	1: 0,7	-	-297 кв.м. - изменение границ участка по красным линиям
19	59:01:4311739:24 (соответствует материалам межевания)	ул. Дружбы, 22	ТСЖ «Дружба-22»	Общая долевая собственность	под многоквартирный жилой дом	Приказ департамента земельных отношений № 801-з от 29.05.2008	1436,00	1436,00	1436,00	для жилых помещ.= 1,34 на 1м2 жил.площади; для торг.помещ.= 0,08 га на 100 м2 торговой площади; для предприятий общепита.= 0,2 га на 100 мест; для организаций и учреждений.- 18,5 м2 на 1 сотрудника	Sжил.= 1,34*1423.5=1907 Sторг.= 71,9*8*0,5=287 Sучережд.= 18*18,5*0,5=167 S норм.обще пит.= (2000*8/100)*0,5=80 Sобщ= 1907+278+167+80=2432	1: 0,6	-	без изменений

продолжение таблицы

Номер	Кадастровый номер	Адрес земельного участка	Землепользователь	Правовое положение	Разрешенное использование	Правоустанавливающие документы	Площадь по документам, кв.м.	Площадь с плана, кв.м.	Площадь по проекту, кв.м	Нормативный показатель площади участка на единицу	Нормативная площадь участка, кв.м	Соотношение (проектн./ нор-матив)	Обременение для обеспечения проезда и прохода, кв.м	Примечание
19а	нет	ул. Дружбы	-	-	дополнительный земельный участок к участку под №19	-	-	-	100	-	-	-	-	вновь формируемый земельный участок
итого по участку 19 и 19а									1536		2432	1: 0,6	-	-
20	нет	ул. Дружбы, 20	-	-	под жилой дом со встроенными помещениями	-	-	-	3038	для жилых помещ.= 1,34 на 1м2 жил.площади; для торг.помещ.= 0,08 га на 100 м2 торговой площади	Sжил.= 1,34*2601,6=3486 Sторг.= 40,5*8*0,5=162 Sобщ= 3486+162=3648	1: 0,8	-	вновь формируемый земельный участок
21	59:01:4311739:27 (соответствует материалам межевания)	ул. КИМ, 103	МДОУ «Детский сада №222 компенсирующего вида» г. Перми	Постоянное (бессрочное) пользование	под здание детского сада и сарая	Постановление администрации города №1523 от 25.05.2004	3606,40	3606,40	3606,40	-	-	-	-	без изменений
22	59:01:4311739:7 (соответствует материалам межевания)	ул. КИМ, 105	МДОУ «Детский сад № 161»	Постоянное (бессрочное) пользование	под здание детского сада	Постановление администрации города №2798 от 15.09.2004	3684,90	3684,90	3684,90	-	-	-	-	без изменений
23	нет	ул. КИМ, 99а	ОАО «Мотовилихинские заводы»	Постоянное (бессрочное) пользование	под многоквартирный жилой дом	Решение ГИК №482 от 10.08.1971	12500,00	12321,44	12041	для жилых помещ.= 1,04 на 1м2 жил.площади;	S норм.жил.= 1,04*7068,1=7351	1: 1,6	-	-459 кв.м. - изменение границ участка по красным линиям и границам смежных земельных участков
24	59:01:4311739:11 (соответствует материалам межевания)	ул. Дружбы, 18	МОУ «Средняя общеобразовательная школа №112»	Постоянное (бессрочное) пользование	школа средняя общеобразовательная	Приказ департамента земельных отношений №856-з от 12.05.2009	12994,87	12994,87	12994,87	-	-	-	-	без изменений
25	нет	ул. Дружбы, 14	-	-	под жилой дом со встроенными помещениями	-	-	-	1512	для жилых помещ.= 1,34 на 1м2 жил.площади; для быт. обсл. 0,1га на 10 чел.	Sжил.=1,34*1514,4 =2029 Sбыт.обслуж.= (10*100)*0,5=500 Sобщ=2 029+500=2529	1: 0,6	-	вновь формируемый земельный участок
26	нет	ул. Дружбы, 16	-	-	под жилой дом со встроенными помещениями	-	-	-	3978	для жилых помещ.= 1,34 на 1м2 жил.площади; для организаций и учреждений.- 18,5 м2 на 1 сотрудника	Sжил.=1,34*2557,8 =3427 Sучережд.=1 4*18,5*0,5=120 Sобщ= 3427+120=3547	1: 1,1	191	вновь формируемый земельный участок
27	нет	ул. КИМ	-	-	свободный земельный участок	-	-	-	1131	-	-	-	-	вновь формируемый земельный участок
28	59:01:4311739:19 (соответствует материалам межевания)	ул. КИМ, 101	ЗАО «Родник»	Индивидуальная собственность	под здание детского сада	Свидетельство о государственной регистрации права 59 БА №388598 от 19.09.2006 г.	3935,50	3935,50	3935,50	-	-	-	-	без изменений

продолжение таблицы

Номер	Кадастровый номер	Адрес земельного участка	Землепользователь	Правовое положение	Разрешенное использование	Правоустанавливающие документы	Площадь по документам, кв.м.	Площадь с плана, кв.м.	Площадь по проекту, кв.м	Нормативный показатель площади участка на единицу	Нормативная площадь участка, кв.м	Соотношение (проектн./ нор-матив)	Обременение для обеспечения проезда и прохода, кв.м	Примечание
29	59:01:4311739:9 (соответствует материалам межевания)	ул. КИМ, 99	МУЗ « Центр восстановительного лечения для детей»	Постоянное (бессрочное) пользование	под здание детских яслей	Постановление Главы города №723 от 11.03.2002	3273,00	3273,00	3273,00	-	-	-	-	без изменений
30	59:01:4311739:52	ул. КИМ	Муниципальное образование г. Пермь	-	сад по ул.Ким	Приказ ДИО г. Перми №1228 от 13.07.2006	939,19	938,95	939	-	-	-	-	без изменений
31	нет	ул. КИМ, 97	-	-	под многоквартирный жилой дом	-	-	-	2879	для жилых помещ.= 1,34 на 1м2 жил.площади;	S норм.жил. =1,34*2654,3=3557	1: 0,8	276	вновь формируемый земельный участок
32	нет	ул. КИМ, 95	-	-	под многоквартирный жилой дом	-	-	-	3477	для жилых помещ.= 1,34 на 1м2 жил.площади;	S норм.жил.= 1,34*2682,0=3594	1: 1	60	вновь формируемый земельный участок
33	59:01:4311739:50	ул. КИМ, 97	-	-	под существующую электрическую ТП - 2037 ЭСК «Грачева»	Проект границ земельного участка от 16.09.2004	126,00	126,10	126	-	-	-	-	без изменений
34	нет	ул. Дружбы, 12	-	-	под жилой дом со встроенными помещениями	-	-	-	3069	для жилых помещ.= 1,34 на 1м2 жил.площади; для организаций и учреждений.- 18,5 м2 на 1 сотрудника	Sжил.=1,34*2429,3=3255 Sучережд.=95*18,5*0,5=879 Sобщ=3255+879= 4134	1: 0,7	-	вновь формируемый земельный участок
35	нет	ул. Дружбы, 6	-	-	под жилой дом со встроенными помещениями	-	-	-	1576	для жилых помещ.= 1,34 на 1м2 жил.площади; для торг.помещ.= 0,08 га на 100 м2 торговой площади; для быт. обсл. 0,1га на 10 чел.	Sжил.=1,34*1472,3 =1973 Sторг.= 80*8*0,5=320 Sбыт.обслуж.= (7*100)*0,5=350 Sобщ= 1973+320+350=2643	1: 0,6	-	вновь формируемый земельный участок
36	нет	ул. Дружбы, 4	-	-	под жилой дом со встроенными помещениями	-	-	-	4356	для жилых помещ.= 1,34 на 1м2 жил.площади; для организаций и учреждений.- 18,5 м2 на 1 сотрудника	Sжил.=1,34*3125,5 =4188 Sучережд.= 7*18,5*0,5=65 Sобщ= 65+4188=4253	1: 1	-	вновь формируемый земельный участок
37	нет	ул. КИМ, 91а	ТСЖ «КИМ 91а»	Аренда 15 лет	под многоквартирный жилой дом	Постановление Главы города №893 от 07.05.1999	4071,78	4071,92	4470	для жилых помещ.= 1,31 на 1м2 жил.площади;	S норм.жил.= 1,31*3449,5=4519	1: 1	-	+398 кв.м. - изменение по согласованию с ТСЖ «КИМ, 91а»
38	нет	ул. КИМ	-	-	свободный земельный участок	-	-	-	1577	-	-	-	71	вновь формируемый земельный участок
39	59:01:4311739:6 (соответствует материалам межевания)	ул. КИМ, 93	Муниципальное унитарное предприятие школьного питания « Лада «	Аренда 5 лет	под существующий комбинат питания	Постановление администрации города №536 от 07.04.1994	1598,00	1598,00	1598,00	-	-	-	-	без изменений

продолжение таблицы

Номер	Кадастровый номер	Адрес земельного участка	Землепользователь	Правовое положение	Разрешенное использование	Правоустанавливающие документы	Площадь по документам, кв.м.	Площадь с плана, кв.м.	Площадь по проекту, кв.м	Нормативный показатель площади участка на единицу	Нормативная площадь участка, кв.м	Соотношение (проектн./ нор-матив)	Обременение для обеспечения проезда и прохода, кв.м	Примечание
40	нет	ул. КИМ, 91	МУП «Пермгорэлектротранс»	Аренда 15 лет	под существующее здание общежития №4	Постановление администрации города №1095 от 06.05.1998	2186,26	2184,42	2445	для жилых помещ.= 1,52 на 1м2 жил.площади;	S норм.жил.= 1,52*2672,7=4062	1: 0,6	167	+261 кв.м. - изменение границ участка по красным линиям
41	59:01:4311739:26 (соответствует материалам межевания)	ул. КИМ, ГСК № 17	Макарычев Иван Михайлович, Козлова Татьяна Венеаминовна, Вардиев Борис Григорьевич, Носкова Нина Петровна и т.д.	Общая долевая собственность	под кирпичные гаражи-боксы	Приказ департамента земельных отношений №705-з от 27.04.2009	450,00	450,00	450,00	для гаражей 30м2 на 1ед.	S норм.гар.= 6*30=180	1: 2,5	-	без изменений
41а	нет	ул. КИМ	-	-	дополнительный участок участку №41	-	-	-	13	-	-	-	-	вновь формируемый земельный участок
42	нет	ул. КИМ, 89/ Тургенева, 12	-	-	под жилой дом со встроенными помещениями	-	-	-	3139	для жилых помещ.= 1,34 на 1м2 жил.площади; для организаций и учреждений.= 18,5 м2 на 1 сотрудника; для торг.помещ.= 0,08 га на 100 м2 торговой площади	Sжил.= 1,34*3050,3=4087 Sучережд.= 7*18,5*0,5=65 Sторг.= 45,5*8*0,5=182 Sобщ= 4087+65+182=4334	1: 0,7	-	вновь формируемый земельный участок
43	59:01:4311739:13 (соответствует материалам межевания)	ул. КИМ, 91а	Инспекция Министерства РФ по налогам и сборам по Мотовилихинскому району	Постоянное (бессрочное) пользование	под здание Инспекции МНС РФ по Мотовилихинскому району	Постановление Главы города №1322 от 27.06.2001	1967,00	1967,00	1967,00	по заданию на проектирование			-	без изменений
44	нет	ул. Дружбы, 2	-	-	под жилой дом со встроенными помещениями	-	-	-	2042	для жилых помещ.= 1,34 на 1м2 жил.площади; для торг.помещ.= 0,08 га на 100 м2 торговой площади; для складов 3,4м2 на 1м склада	Sжил.=1,34*1456,0=1951 Sсклад=3,4*28,9*0,5=49 Sторг.=88,4*8*0,5=354 Sобщ=1951+49+354=2354	1: 0,9	-	вновь формируемый земельный участок
45	нет	ул. Тургенева, 14	ООО «Мебель»	Аренда 15 лет	под встроенные помещения магазина	Постановление Главы города №2750 от 08.10.1998	493,58	2302,09	2302	для жилых помещ.= 1,34 на 1м2 жил.площади; для организаций и учреждений.= 18,5 м2 на 1 сотрудника; для торг.помещ.= 0,08 га на 100 м2 торговой площади; для складов 3,4м2 на 1м склада	Sжил.=1,34*2573,8=3449 Sучережд.=5*18,5*0,5=46 Sсклад=3,4*168,8*0,5=287 Sторг.=251,3*8*0,5=1005 Sобщ=3449+46+ 287+1005=4787	1: 0,5	-	без изменений

продолжение таблицы

Номер	Кадастровый номер	Адрес земельного участка	Землепользователь	Правовое положение	Разрешенное использование	Правоустанавливающие документы	Площадь по документам, кв.м.	Площадь с плана, кв.м.	Площадь по проекту, кв.м	Нормативный показатель площади участка на единицу	Нормативная площадь участка, кв.м	Соотношение (проектн./ нор-матив)	Обременение для обеспечения проезда и прохода, кв.м	Примечание
45а	нет	ул. Тургенева	-	-	дополнительный земельный участок к участку под №45	-	-	-	240	-	-	-	-	вновь формируемый земельный участок
итого по участку 45 и 45а									2542	-	4787	1: 0,5	-	-
46	нет	ул. КИМ	-	-	свободный земельный участок	-	-	-	119	-	-	-	-	вновь формируемый земельный участок
47	нет	ул. КИМ	-	-	под ЦТП	-	-	-	204	-	-	-	-	вновь формируемый земельный участок
Квартал 1001														
1	59:01:4311001:54	ул. Дружбы, 23	ООО «Нора»	Аренда 15 лет	под жилой дом со встроенными помещениями	Распоряжение Главы города №146-р от 17.01.2001	1616,00	1615,92	1653	для жилых помещ.= 1,34 на 1м2 жил.площади; для организаций и учреждений.- 18,5 м2 на 1 сотрудника; для торг.помещ.- 0,08 га на 100 м2 торговой площади.	Sжил.= 1,34*1396,8=1872 Sторг.= 69,7*8*0,5=279 Sучережд.= 30*18,5*0,5=278 Sобщ= 1872+279+278=2429	1: 0,7	-	+44 кв.м. - корректировка границ участка по объекту недвижимости
2	нет	ул. Дружбы, 23	-	-	под жилой дом со встроенными помещениями	-	-	-	1842	для жилых помещ.= 134 на 1м2 жил.площади; для быт. обсл. 0,1га на 10 чел.; для торг.помещ.- 0,08 га на 100 м2 торговой площади.	Sжил.= 1,34*2404,5=3222 Sторг.= 185,5*8*0,5=742 Sбыт.обслуж.= (9*100)*0,5=450 Sобщ= 3222+742+450=4414	1: 0,4	-	вновь формируемый земельный участок
3	59:01:4311001:7 (соответствует материалам межевания)	ул. Крупской, 41	МУН «Столовая №10», ООО «Магазин Урал»	Аренда 15 лет	под жилой дом со встроенными помещениями	Постановление Главы города №2169 от 28.07.1998, Постановление Главы города №1715 от 01.08.2001	3370,79	3370,79	3370,79	для жилых помещ.= 1,34 на 1м2 жил.площади; для быт. обсл. 0,1га на 10 чел.; для торг.помещ.= 0,04 га на 100 м2 торговой площади; для складов 3,4м2 на 1м склада; для предприятий общепита.- 0,2 га на 100 мест.	Sжил.= 1,34*2539,1=3402 Sторг.= 1812*4*0,5=3624 Sбыт.обслуж.= (4*100)*0,5=200 Sсклад= 3,4*59,9*0,5=102 S общепит. = (45*2000/100)*0,5 =450 Sобщ=3402+3624+ 200+102+450 =7778	1: 0,4	-	без изменений
3а	нет	ул. Крупской	-	-	дополнительный земельный участок к участку под №3	-	-	-	160	-	-	-	-	вновь формируемый земельный участок

продолжение таблицы

Номер	Кадастровый номер	Адрес земельного участка	Землепользователь	Правовое положение	Разрешенное использование	Правоустанавливающие документы	Площадь по документам, кв.м.	Площадь с плана, кв.м.	Площадь по проекту, кв.м	Нормативный показатель площади участка на единицу	Нормативная площадь участка, кв.м	Соотношение (проектн./ нор-матив)	Обременение для обеспечения проезда и прохода, кв.м	Примечание
3б	нет	ул. Крупской	-	-	дополнительный земельный участок к участку под №3	-	-	-	153	-	-	-	-	вновь формируемый земельный участок
итого по участку 3, 3а, 3б									3683	-	7778	1: 0,5	-	-
4	нет	ул. Дружбы, 27	-	-	под многоквартирный жилой дом	-	-	-	3336	для жилых помещ.= 1,34 на 1м2 жил.площади;	S норм.жил.= 1,34*3180,9=4262	1: 0,8	-	вновь формируемый земельный участок
5	нет	ул. Дружбы, 25	-	-	под многоквартирный жилой дом	-	-	-	3788	для жилых помещ.= 1,34 на 1м2 жил.площади;	S норм.жил.= 1,34*3216,9=4311	-	-	вновь формируемый земельный участок
6	59:01:4311001:46	ул. Дружбы, 27	-	-	под существующую трансформаторную подстанцию №2074 ЭСК «Телецентр»	Проект границ б/н от 18.11.2004	67,00	66,54	67	-	-	-	7	без изменений
7	59:01:4311001:34	ул. Крупской, 41а	Богатикова Изабэлла Львовна, Рюмина Ирина Федоровна, Гуляева Светлана Ивановна	Аренда 15 лет	под жилой дом со встроенными помещениями	Распоряжение Главы города №85-р от 12.01.2001, Распоряжение Главы города №455-р от 13.02.2001	2550,00	2550,00	2203	для жилых помещ.= 1,34 на 1м2 жил.площади; для быт. обсл. 0,1га на 10 чел.; для торг.помещ.= 0,08 га на 100 м2 торговой площади; для складов 3,4м2 на 1м склада; для предприятий общепита.- 0,2 га на 100 мест; для организаций и учреждений.- 18,5 м2 на 1 сотрудника.	Sжил.= 1,34*2817,0=3775 Sторг.= 212*8*0,5=848 Sбыт.обслуж.= (5*100)*0,5=500 Sсклад= 3,4*611,4*0,5=1039 S общепит. = (14*2000/100)*0,5 =140 Sучережд.= 8*18,5*0,5=74 Sобщ=3775+848+ 500+1039+140+74 =6376	1: 0,3	-	-347 кв.м. - изменение границ участка по красным линиям
8	59:01:4311001:20 (соответствует материалам межевания)	ул. Крупской, 43	КГБ по Пермской области, Костарева Ольга Александровна	Постоянное (бессрочное) пользование, Аренда 4 года 11 месяцев	под жилой дом и встроенное помещение магазина по продаже продовольственных товаров	Постановление Главы города №1545 от 29.05.2003	2055,69	2055,69	2055,69	для жилых помещ.= 1,34 на 1м2 жил.площади; для торг.помещ.= 0,08 га на 100 м2 торговой площади.	S норм.жил.= 1,34*1513,2=2028 S норм.торг.= (103*8)*0,5=412 S общ= 2028+412=2440	1: 0,8	-	без изменений
8а	нет	ул. Крупской, 43	-	-	дополнительный земельный участок к участку №8	-	-	-	22,00	-	-	-	-	вновь формируемый земельный участок
9	нет	ул. Крупской, 45	-	-	под многоквартирный жилой дом	-	-	-	2560	для жилых помещ.= 1,34 на 1м2 жил.площади.	S норм. жил.=1,34*2669,6=3577	1: 0,7	-	вновь формируемый земельный участок
10	нет	ул. Дружбы, 29	Муниципальное УКС администрации г. Перми	Аренда 1 год	ПИР под строительство жилого дома с библиотекой	Постановление Главы города №387 от 13.02.2002	9500,00	9491,60	9856	-	-	-	-	+364 кв.м. - изменение границ участка по красным линиям

продолжение таблицы

Номер	Кадастровый номер	Адрес земельного участка	Землепользователь	Правовое положение	Разрешенное использование	Правоустанавливающие документы	Площадь по документам, кв.м.	Площадь с плана, кв.м.	Площадь по проекту, кв.м	Нормативный показатель площади участка на единицу	Нормативная площадь участка, кв.м	Соотношение (проектн./нор-матив)	Обременение для обеспечения проезда и прохода, кв.м	Примечание
11	нет	ул. Дружбы, 21	Завьялов Анатолий Михайлович	Аренда 3 года	под укрытие некапитального типа для хранения автомобиля (металлический гараж)	Постановление администрации города №3511 от 11.12.2003	18,00	18,00	18	-	-	-	-	без изменений
12	нет	ул. Дружбы, 21	-	-	под многоквартирный жилой дом	-	-	-	4692	для жилых помещ.= 1,34 на 1м2 жил.площади.	S норм. жил.=1,34*3210,1=4301	1: 1,1	-	вновь формируемый земельный участок
13	59:01:4311001:52 (соответствует материалам межевания)	ул. Дружбы, 23	Муравьев Анатолий Иванович	Аренда 15 лет	под многоквартирный жилой дом со встроенными помещениями стоматологического кабинета	Постановление Главы города №237 от 13.03.2001	2373,00	2373,00	2373,00	для жилых помещ.= 1,34 на 1м2 жил.площади.	S норм.жил.= 1,34*1569,0=2102	1: 1,1	-	без изменений
14	нет	ул. Дружбы, 19	-	-	под многоквартирный жилой дом	-	-	-	1840	для жилых помещ.- 1,34 на 1м2 жил.площади; для торг.помещ.= 0,08 га на 100 м2 торговой площади; для складов 3,4м2 на 1м склада.	S норм.жил.= 1,34*2327,3=3118 S норм.склад= (3,4*48,7)*0,5=83 S норм.торг.= (152,4*8)*0,5=610 S общ= 3118+83+610=3811	1: 0,5	-	вновь формируемый земельный участок
15	нет	ул. Дружбы, 17	-	-	под многоквартирный жилой дом	-	-	-	3283	для жилых помещ.= 1,34 на 1м2 жил.площади.	S норм.жил.= 1,34*3200,0=4288	1: 0,8	-	вновь формируемый земельный участок
16	59:01:4311001:49 (соответствует материалам межевания)	ул. Дружбы, 15а	ФГУП Издательско-полиграфический комплекс «Звезда»	Аренда 4 года 11 месяцев	под 2-этажное кирпичное здание пристроя к зданию детского сада-яслей №293	Приказ ДИО администрации Пермской области №348-по от 08.07.2004	1743,20	1743,20	1743,20	-	-	-	-	без изменений
17	59:01:4311001:48 (соответствует материалам межевания)	ул. Дружбы, 15а	ФГУП «Издательско-полиграфический комплекс «Звезда»	Постоянное (бессрочное) пользование	под 2-этажное кирпичное здание детского сада-яслей №293	Приказ ДИО администрации Пермской области №348-по от 08.07.2004	3692,62	3692,62	3692,62	-	-	-	-	без изменений
18	59:01:4311001:12	ул. Техническая, 4	ООО «Мотовилихинский центр дошкольного образования»	Индивидуальная собственность	под здание детского сада	Приказ управления земельных отношений №2521-з от 01.11.2007	5003,10	5001,8	5002	-	-	-	-	без изменений
18а	нет	ул. Техническая, 4	-	-	дополнительный земельный участок к участку №18	-	-	-	53	-	-	-	-	вновь формируемый земельный участок
19	нет	ул. Техническая, 6	«Союзвзрывпром»	Постоянное (бессрочное) пользование	под многоквартирный жилой дом	Решение ГИК №446 от 05.05.1960	1672,00	1672,45	1677	для жилых помещ.= 1,34 на 1м2 жил.площади	S норм.жил.= 1,34*1577,6=2114	1: 0,8	-	+4 кв.м. - корректировка границ участка по красным линиям и границам смежных участков

продолжение таблицы

Номер	Кадастровый номер	Адрес земельного участка	Землепользователь	Правовое положение	Разрешенное использование	Правоустанавливающие документы	Площадь по документам, кв.м.	Площадь с плана, кв.м.	Площадь по проекту, кв.м	Нормативный показатель площади участка на единицу	Нормативная площадь участка, кв.м	Соотношение (проектн./ нор-матив)	Обременение для обеспечения проезда и прохода, кв.м	Примечание
20	нет	ул. Техническая, 8	-	-	под многоквартирный жилой дом	-	-	-	4368	для жилых помещ.= 1,34 на 1м2 жил.площади.	S норм.жил.= 1,34*2996,8=4016	1: 1,1	-	вновь формируемый земельный участок
21	нет	ул. Техническая	ГСК № 19	Постоянное (бессрочное) пользование	под строительство индивидуальных гаражей для инвалидов ВОВ	Решение ГИК №568 от 24.06.1962	306,00	305,16	305	-	-	-	-	без изменений
21а	нет	ул. Техническая	-	-	дополнительный земельный участок к участку под №21	-	-	-	250	-	-	-	-	вновь формируемый земельный участок
22	59:01:4311001:16 (соответствует материалам межевания)	ул. Техническая, 10	МОУ «Средняя общеобразовательная школа № 116»	Постоянное (бессрочное) пользование	под здание школы	Постановление администрации города №64 от 21.01.1997	14280,73	14280,73	14280,73	-	-	-	-	без изменений
22а	нет	ул. Техническая	-	-	дополнительный земельный участок к участку под №22	-	-	-	104	-	-	-	-	вновь формируемый земельный участок
23	нет	ул. Дружбы, 31	-	-	под многоквартирный жилой дом	-	-	-	6502	-	-	-	-	вновь формируемый земельный участок
24	нет	ул. Дружбы	-	-	свободный земельный участок	-	-	-	1675	-	-	-	-	вновь формируемый земельный участок
25	нет	ул. Дружбы	-	-	свободный земельный участок	-	-	-	1145	-	-	-	-	вновь формируемый земельный участок
26	нет	ул. Крупской, 47	ОАО «СМТ № 14»	Постоянное (бессрочное) пользование	под многоквартирный жилой дом	Решение ГИК №300 от 06.04.1961	2500,00	2426,77	2430	для жилых помещ.= 1,34 на 1м2 жил.площади.	S норм.жил.= 1,34*2690,7=3605	1: 0,7	231	+3 кв.м. - корректировка участка по красным линиям
27	нет	ул. Крупской, 49	ОАО «СМТ № 14»	Постоянное (бессрочное) пользование	под многоквартирный жилой дом	Решение ГИК №300 от 06.04.1961	1600,00	1605,31	1605	для жилых помещ.= 1,34 на 1м2 жил.площади; для торг.помещ.= 0,08 га на 100 м2 торговой площади.	S норм.жил.= 1,34*1544,6=2070 S норм.торг.= (72*8)*0,5=288 S общ.= 2070+288=2358	1: 0,7	-	без изменений
28	нет	ул. Крупской, 47	Чирков Петр Дмитриевич	Аренда краткосрочная	под гараж	Постановление администрации города №558 от 23.04.1997	18,00	18,03	18	-	-	-	11	без изменений
29	нет	ул. Крупской, 51	КЭЧ Пермского района	Постоянное (бессрочное) пользование	под многоквартирный жилой дом	Решение ГИК №432 от 27.04.1961	8200,00	6939,73	6940	для жилых помещ.= 1,34 на 1м2 жил. площади; для организаций и учреждений.- 18,5 м2 на 1 сотрудника; для торг.помещ.= 0,08 га на 100 м2 торговой площади.	S норм.жил.= 1,34*(2704,8+ 2673,6)=7207 S норм.торг.= (270*8)*0,5=1080 S норм.учережд. = (34*18,5)*0,5 =315 S общ.= 7207+1080+315 =8602	1: 0,8	-	без изменений

продолжение таблицы

Номер	Кадастровый номер	Адрес земельного участка	Землепользователь	Правовое положение	Разрешенное использование	Правоустанавливающие документы	Площадь по документам, кв.м.	Площадь с плана, кв.м.	Площадь по проекту, кв.м	Нормативный показатель площади участка на единицу	Нормативная площадь участка, кв.м	Соотношение (проектн./ нор-матив)	Обременение для обеспечения проезда и прохода, кв.м	Примечание
30	59:01:4311001:9 (соответствует материалам межевания)	ул. Студенческая, 32	МУЗ «Стоматологическая поликлиника № 2 Мотовилихинского района»	Постоянное (бессрочное) пользование	под здание поликлиники	Приказ управления земельных отношений №2430-3 от 19.10.2007	2517,41	2517,41	2517,41	-	-	-	115	без изменений
31	59:01:4311001:45 (соответствует материалам межевания)	ул. Студенческая, 32а	ОАО «Уралсвязьинформ»	Аренда 3 года	под металлический контейнер для оборудования автоматической телефонной станции	Постановление администрации города №10 от 12.01.2005	22,01	22,01	22,01	-	-	-	-	без изменений
32	нет	ул. Студенческая, 28	ЗАО «СМТ №12»	Постоянное (бессрочное) пользование	под многоквартирный жилой дом	Решение ГИК №184 от 23.02.1961	8500,00	6769,26	6402	для жилых помещ.= 1,34 на 1м2 жил.площади;	S норм.жил.= (1578,7+3191,8) *1,34=6392	1: 1	42	-367 кв.м. - изменение границ участка по красным линиям
33	59:01:4311001:47	ул. Студенческая, 28	-	-	под существующую трансформаторную подстанцию №2075 ЭСК «Телецентр»	Проект границ б/н от 25.11.2004	64,00	64,34	64	-	-	-	-	без изменений
34	нет	ул. Студенческая, 26	-	-	под многоквартирный жилой дом	-	-	-	3422	для жилых помещ.= 1,34 на 1м2 жил.площади; для быт. обсл. 0,1га на 10 чел.; для складов 3,4м2 на 1м склада; для организаций и учреждений.- 18,5 м2 на 1 сотрудника.	S норм.жил.= 2849,7*1,34=3819 S норм.быт.обслуж. =(10*1000/10)*0,5 =500 S норм.склад.= (159,1*3,4)*0,5 =270 S норм.учережд.= (32*18,5)*0,5 =296 S общ.= 3819+500+270+296 =4885	1: 0,7	-	вновь формируемый земельный участок
35	нет	ул. Студенческая, 24	-	-	под многоквартирный жилой дом	-	-	-	1496	для жилых помещ.= 1,34 на 1м2 жил.площади; для организаций и учреждений.- 18,5 м2 на 1 сотрудника; для торг.помещ.= 0,08 га на 100 м2 торговой площади.	S норм.жил.= 1470,3*1,34=1970 S норм.торг.= (73,9*8)*0,5=296 S норм.учережд.= (33*18,5)*0,5=305 S норм.общ. =1970+296+305 =2571	1: 0,6	-	вновь формируемый земельный участок
36	нет	ул. Студенческая, 22	МУН «Столовая №10»	Аренда 15 лет	под встроенные помещения столовой	Постановление Главы города №2168 от 28.07.1998	3813,65	3813,65	3548	для жилых помещ.= 1,34 на 1м2 жил.площади; для быт. обсл. 0,1га на 10 чел.; для складов 3,4м2 на 1м склада.	S норм. жил.=1,34*3054,4=4093 S норм.быт.обслуж.= (20*1000/10)*0,5=1000 S норм.склад.= (106,3*3,4)*0,5=181 S норм.общ.= 4093+1000+181 =5274	1: 0,7	-	-265 кв.м. - изменение участка по красным линиям и границам смежных земельных участков

продолжение таблицы

Номер	Кадастровый номер	Адрес земельного участка	Землепользователь	Правовое положение	Разрешенное использование	Правоустанавливающие документы	Площадь по документам, кв.м.	Площадь с плана, кв.м.	Площадь по проекту, кв.м	Нормативный показатель площади участка на единицу	Нормативная площадь участка, кв.м	Соотношение (проектн./ нор-матив)	Обременение для обеспечения проезда и прохода, кв.м	Примечание
37	нет	ул. Студенческая, 20	КЭЧ Пермского района	Постоянное (бессрочное) пользование	под многоквартирный жилой дом	Решение ГИК №432 от 27.04.1961	1700,00	1729,15	1700	для жилых помещ.= 1,34 на 1м2 жил.площади.	S норм.жил.= 1,34*1614,5=2163	1: 0,8	-	-29 кв.м. - изменение границ участка в соответствии с выполняемыми кадастровыми работами
37а	нет	ул. Студенческая	-	-	дополнительный земельный участок к участку под №37	-	-	-	245	-	-	-	-	вновь формируемый земельный участок
итого по участку 37 и 37а									1945	-	2163	1: 0,9	-	-
38	нет	ул. Студенческая, 18	-	-	под многоквартирный жилой дом	-	-	-	4115	для жилых помещ.= 1,34 на 1м2 жил.площади; для торг.помещ.= 0,08 га на 100 м2 торговой площади; для организаций и учреждений.- 18,5м2 на 1 сотрудника.	S норм.жил.= 1,34*2410,8=3230 S норм.торг.= (63,6*8)*0,5=254 S норм.учережд.= (100*18,5)*0,5=925 S общ.= 3230+254+925 =4409	1: 0,9	-	вновь формируемый земельный участок
39	59:01:4311001:21 (соответствует материалам межевания)	ул. Студенческая, 16	Частное учреждение дополнительного образования «Центр развития современных образовательных технологий»	Аренда	под здания лит. А,А1,А2,Б	Распоряжение начальника ДЗО №1261-з от 14.07.2009	5483,14	5483,14	5483,14	-	-	-	-	без изменений
40	59:01:4311001:42	ул. Техническая, 16	МДОУ «Детский сад № 298»	Постоянное (бессрочное) пользование	под здание детского сада	Постановление Главы города №634 от 17.04.2001	4869,97	4869,07	4869	-	-	-	-	без изменений
41	нет	ул. Техническая, 14	СМТ №4		под многоквартирный жилой дом	Решение ГИК №221 от 09.03.1961	1830,00	1794,92	1784	для жилых помещ.= 1,34 на 1м2 жил.площади.	S норм.жил.= 1,34*1588,6=2128	1: 0,8	26	- 11 кв.м - корректировка по красным линиям
42	59:01:4311001:50 (соответствует материалам межевания)	ул. Техническая, 14а	ОАО «Пермэнерго»	Аренда 4 года 11 месяцев	для эксплуатации трансформаторной подстанции	-	72,37	72,37	72,37	-	-	-	-	без изменений
43	нет	ул. Техническая, 12	МУ «Жилищная служба Мотовилихинского района г. Перми»	Постоянное (бессрочное) пользование	под многоквартирный жилой дом	Постановление администрации города №385 от 04.03.2005	4003,44	4003,36	3587	для жилых помещ.= 1,34 на 1м2 жил.площади.	S норм.жил.= 1,34*2830,6=3793	1: 0,9	-	-416 кв.м. - изменение границ участка по красным линиям
44	нет	ул. Техническая	-	-	под существующие капитальные гаражи	-	-	-	715	-	-	-	-	вновь формируемый земельный участок
Квартал 1004														

продолжение таблицы

Номер	Кадастровый номер	Адрес земельного участка	Землепользователь	Правовое положение	Разрешенное использование	Правоустанавливающие документы	Площадь по документам, кв.м.	Площадь с плана, кв.м.	Площадь по проекту, кв.м	Нормативный показатель площади участка на единицу	Нормативная площадь участка, кв.м	Соотношение (проектн./ нор-матив)	Обременение для обеспечения проезда и прохода, кв.м	Примечание
1	нет	ул. Крупской, 55	ООО «Торговое предприятие Арбат»	Аренда 15 лет	под благоустройство территории	Постановление Главы города №747 от 12.03.2002	68,21	68,20	57	-	-	-	-	-11 кв.м. - корректировка границ участка по красным линиям
2	нет	ул. Крупской, 55	МУ «Жилищная служба» Мотовилихинского района г.Перми, ООО «Торговое предприятие Арбат»	Аренда 15 лет	под жилой дом с магазином	Постановление Главы города №664 от 15.04.1999	1532,77	1532,93	1533	для жилых помещ.= 1,34 на 1м2 жил.площади; для торг.помещ.= 0,08 га на 100 м2 торговой площади; для складов 3,4м2 на 1м склада.	Sжил.= 2558.9*1,34=3429 Sторг.= 1074.6*8*0,5=4298 Sсклад= 216.1*3,4*0,5=367 Sобщ=3429+4298 +367=8094	1: 0,2	45	без изменений
3	нет	ул. Крупской, 55	МУ «Жилищная служба» Мотовилихинского района г.Перми	Аренда 15 лет	под благоустройство территории к жилому дому	Постановление Главы города №664 от 15.04.1999	2047,59	2039,60	2039	-	-	-	10	без изменений
итого по земельным участкам 2 и 3									3572		8094	1: 0,4	-	-
4	59:01:4311004:21 (соответствует материалам межевания)	ул. Крупской, 55	Крутиков Андрей Геннадьевич	Аренда краткосрочная	для размещения киоска по ремонту обуви	Приказ департамента земельных отношений №262-з от 09.02.2009	8,00	8,00	8,00	-	-	-	-	без изменений
5	нет	ул. Студенческая, 18	-	-	под многоквартирный жилой дом	-	-	-	4037	для жилых помещ.= 1,34 на 1м2 жил.площади.	S норм.жил.= 2842,8*1,57=4463	1: 0,9	-	вновь формируемый земельный участок
6	нет	ул. Крупской, 57	-	-	под многоквартирный жилой дом	-	-	-	1996	для жилых помещ.= 1,34 на 1м2 жил.площади; для быт. обсл. 0,1га на 10 чел.; для торг.помещ.= 0,08 га на 100 м2 торговой площади.	S норм.жил. =1,34*1570,8=2105 S норм.быт.обслуж. =(7*1000/10)*0,5 =350 S норм.торг.= (43,1*8)*0,5=172 S общ.= 2105+350+172=2627	1: 0,8	-	вновь формируемый земельный участок
7	59:01:4311004:36 (соответствует материалам межевания)	ул. Студенческая, 7	МДОУ «Детский сад № 353»	Постоянное (бессрочное) пользование	под здание детского сада	Постановление администрации города №2542 от 25.08.2004	10883,00	10883,00	10883,00	-	-	-	-	без изменений
7а	нет	ул. Студенческая, 7	-	-	дополнительный земельный участок к участку №7	-	-	-	13,00	-	-	-	-	вновь формируемый земельный участок
8	нет	ул. Студенческая, 13 (севернее жилого дома)	Павлова Фаина Семеновна	Постоянное (бессрочное) пользование	под существующий гараж	Постановление №1507 от 10.11.1993	26,00	27,57	28	-	-	-	-	без изменений
9	нет	ул. Студенческая, 5	-	-	под многоквартирный жилой дом	-	-	-	4206	для жилых помещ.= 1,34 на 1м2 жил.площади.	S норм.жил.= 3587,2*1,34=4807	1: 0,9	-	вновь формируемый земельный участок

продолжение таблицы

Номер	Кадастровый номер	Адрес земельного участка	Землепользователь	Правовое положение	Разрешенное использование	Правоустанавливающие документы	Площадь по документам, кв.м.	Площадь с плана, кв.м.	Площадь по проекту, кв.м	Нормативный показатель площади участка на единицу	Нормативная площадь участка, кв.м	Соотношение (проектн./ нор-матив)	Обременение для обеспечения проезда и прохода, кв.м	Примечание
10	нет	ул. Студенческая, 3	-	-	под многоквартирный жилой дом	-	-	-	3803	для жилых помещ.= 1,34 на 1м2 жил.площади.	S норм.жил.= 3552,1*1,34=4760	1: 0,8	-	вновь формируемый земельный участок
11	нет	ул. Студенческая, 1	-	-	под многоквартирный жилой дом	-	-	-	3241	для жилых помещ.= 1,34 на 1м2 жил.площади.	S норм.жил.= 2853,1*1,34=3823	1: 0,8	-	вновь формируемый земельный участок
12	59:01:4311004:6 (соответствует материалам межевания)	ул. Техническая, 22	МОУ «Лицей при Государственном университете - Высшая школа экономики»	Постоянное (бессрочное) пользование	под здание школы	Постановление администрации города №2621 от 26.12.1996	20326,71	20326,71	20326,71	-	-	-	-	без изменений
13	нет	ул. Студенческая, 9	-	-	под многоквартирный жилой дом	-	-	-	4383	для жилых помещ.= 1,34 на 1м2 жил.площади.	S норм.жил.= 3583,2*1,34=4801	1: 0,9	-	вновь формируемый земельный участок
14	нет	ул. Макаренко, 36	-	-	под многоквартирный жилой дом	-	-	-	4395	для жилых помещ.= 1,34 на 1м2 жил.площади.	S норм.жил.= 3616,1*1,34=4845	1: 0,9	-	вновь формируемый земельный участок
17	59:01:4311004:35	ул. Студенческая, 13	-	-	под существующую трансформаторную подстанцию № 2077 ЭСК «Телецентр»	Проект границ от 18.11.2004	77,00	77,48	77	-	-	-	-	без изменений
18	нет	ул. Студенческая, 13	-	-	под многоквартирный жилой дом	-	-	-	4432	для жилых помещ.= 1,34 на 1м2 жил.площади.	S норм. жил.=3601,9*1,34=4826	1: 0,9	-	вновь формируемый земельный участок
19	нет	ул. Макаренко, 44	-	-	под многоквартирный жилой дом	-	-	-	4712	для жилых помещ.= 1,34 на 1м2 жил.площади.	S норм. жил.=3600,9*1,34=4825	1: 1	-	вновь формируемый земельный участок
20	59:01:4311004:20 (соответствует материалам межевания)	ул. Макаренко, 44а	Закрытое акционерное общество «Фирма Уралгазсервис»	Аренда 4 года 11 месяцев	под 1-этажное кирпичное здание газорегуляторного пункта (лит. Д)	Приказ департамента земельных отношений №1181-з от 22.07.2008	40,00	40,00	40,00	-	-	-	-	без изменений
21	нет	ул. Крупской	-	-	свободный земельный участок	-	-	-	2118	-	-	-	-	вновь формируемый земельный участок
22	59:01:4311004:5	ул. Крупской, 57а	ЖСК № 42 при администрации Мотовилихинского района	Постоянное (бессрочное) пользование	под многоквартирный жилой дом	Постановление администрации города №409 от 12.03.1996	5126,36	5126,36	5512	для жилых помещ.= 1,34 на 1м2 жил.площади.	S норм. жил.=1,3*3609,3=4692	1: 1,2	-	-386 кв.м. - корректировка границ участка по объекту недвижимости
23	нет	ул. Крупской, 57а	-	-	под поликлинику №2	-	-	-	5976	-	-	-	-	вновь формируемый земельный участок

продолжение таблицы

Номер	Кадастровый номер	Адрес земельного участка	Землепользователь	Правовое положение	Разрешенное использование	Правоустанавливающие документы	Площадь по документам, кв.м.	Площадь с плана, кв.м.	Площадь по проекту, кв.м	Нормативный показатель площади участка на единицу	Нормативная площадь участка, кв.м	Соотношение (проектн./ нор-матив)	Обременение для обеспечения проезда и прохода, кв.м	Примечание
24	нет	ул. Крупской, 59а	-	-	под существующий объект недвижимости	-	-	-	83	-	-	-	-	вновь формируемый земельный участок
25	нет	ул. Крупской, 59	-	-	под многоквартирный жилой дом	-	-	-	1793	для жилых помещ.= 1,34 на 1м2 жил.площади; для быт. обсл. 0,1га на 10 чел.	S норм.жил.= 1,34*1596,8=2140 S норм.быт.обслуж.= (7*1000/10) *0,5=350 S общ.= 2140+350=2490	1: 0,7	-	вновь формируемый земельный участок
26	59:01:4311004:8 (соответствует материалам межевания)	ул. Крупской, 61	ООО ПКФ «Деревообрабатывающий завод», ООО «Лабиринт-7», Собственники жилых и нежилых помещений (ЖСК №1)	Общая долевая собственность	под жилой дом со встроенными помещениями	Постановление администрации города №937 от 03.05.2005	2922,50	2922,50	2922,50	для жилых помещ.= 1,34 на 1м2 жил.площади; для торг.помещ.- 0,06-0,08 га на 100 м2 торговой площади; для складов 3,4м2 на 1м склада; для предприятий общепита.- 0,2 га на 100 мест.	S норм.жил.= 1,34*2608,9=3496 S норм.торг.= (618*6)*0,5=1854 S норм.склад.= (3,4*54,8)*0,5=93 S норм.общепит. =(50*2000/100) *0,5=500 S общ.= 3496+1854+93+500= 5943	1: 0,5	-	без изменений
27	59:01:4311004:37 (соответствует материалам межевания)	ул. Макаренко, 48	ООО ПКФ «Деревообрабатывающий завод»	Аренда 3 года	для строительства жилого дома с торговым центром	Постановление администрации города №2377 от 10.10.2005	1691,87	1691,87	1691,87	-	-	-	-	без изменений
28	нет	ул. Макаренко, 46	-	-	под многоквартирный жилой дом	-	-	-	3104	для жилых помещ.= 1,34 на 1м2 жил.площади.	S норм. жил.=3518,4*1,34=4715	1: 0,7	-	вновь формируемый земельный участок
29	59:01:4311004:19 (соответствует материалам межевания)	ул. Макаренко, 46а	ОАО энергетики и электрификации «Пермэнерго»	Аренда 4 года 11 месяцев	под объекты недвижимости предприятия электроэнергетики	Приказ ДИО администрации Пермской области №1605-по от 14.12.2006	101,28	101,28	101,28	-	-	-	-	без изменений
30	59:01:4311004:9 (соответствует материалам межевания)	ул. Макаренко, 38 и 42	МДОУ «Детский сад № 67-Центр развития ребенка»	Постоянное (бессрочное) пользование	под здания детского сада	Распоряжение Главы города №2482-р от 01.09.2000	10571,26	10571,26	10571,26	-	-	-	-	без изменений
31	59:01:4311004:29	ул. Макаренко, 34	-	-	под существующую трансформаторную подстанцию № 2080 ЭСК «Телецентр»	-	82,00	82,27	82	-	-	-	-	без изменений
32	нет	ул. Макаренко, 34	-	-	под многоквартирный жилой дом	-	-	-	3868	для жилых помещ.= 1,34 на 1м2 жил.площади.	S норм.жил.= 3579,2*1,34=4796	1: 0,8	-	вновь формируемый земельный участок
33	нет	ул. Макаренко, 32	-	-	под многоквартирный жилой дом	-	-	-	3887	для жилых помещ.= 1,34 на 1м2 жил.площади.	S норм.жил.= 3607,6*1,34=4834	1: 0,8	-	вновь формируемый земельный участок
34	нет	ул. Макаренко, 30	-	-	под многоквартирный жилой дом	-	-	-	3210	для жилых помещ.= 1,34 на 1м2 жил.площади.	S норм.жил.= 3572,7*1,34=4787	1: 0,7	-	вновь формируемый земельный участок
35	нет	ул. Макаренко	-	-	свободный земельный участок	-	-	-	24	-	-	-	-	вновь формируемый земельный участок

План красных линий территории, ограниченной ул.Кронштадтской, ул.Плеханова, ул.Подгорной, ул.Крисанова, шоссе Космонавтов Дзержинского района города Перми
С
43-Д
4-Д
75-Д
Условные обозначения
Граница территории
Проектируемая красная линия
Линия регулирования застройки
Участки, поставленные на государственный кадастровый учет по материалам межевания
Участки, поставленные на государственный кадастровый учет декларативно
Изменяемые границы земельных участков
Вновь проектируемые земельные участки
Существующие здания
Ранее разработанные проекты
УТВЕРЖДЕНО
постановлением
администрации города
от 20.12.2010 № 878
Ограждения территорий жилых домов
проектом межевания не предусматриваются

С

План отводов земельных участков по проекту межевания территории, ограниченной ул.Кронштадтской, ул.Плеханова, ул.Подгорной, ул.Крисанова, шоссе Космонавтов Дзержинского района города Перми

Условные обозначения

УТВЕРЖДЕНО
постановлением
администрации города
от 20.12.2010 № 878

Экспликация земельных участков по проекту межевания территории, ограниченной ул.Кронштадтской, ул.Плеханова, ул.Подгорной, ул.Крисанова, шоссе Космонавтов Дзержинского района города Перми

№ п/п	Наименование землепользователя	ИНН	Адрес объекта	Вид права	Характеристика объекта	Норм. показатель, м²	Норм. площадь, м²	Площадь существ. отводов, м²	Площадь по проекту, м²	Сервитут, м2	Соотношение	Примечание
1	ЖСК 24	-	ул.Крисанова, 77	Решение ГИК от 01.09.1966 №632	Под жилой дом	Sнорм.к = Sк*Уз.д	3093,4*1,52=4701,97	5500	5491,58	-	1:1,17	За счет привязки к красной линии
2	ДСК 1 Главзападуралстроя	-	ул.Крисанова, 67	На основании описания земельного участка от 02.12.2003 №172, Решение ГИК от 03.11.1966 №802	Под многоэтажный жилой дом	Sнорм.к = Sк*Уз.д	3049,0*1,52=4634,48	3641	5844,15	350,1	1:1,26	За счет свободных земель
3	ГУ «Институт экологии и генетики микроорганизмов УрОРАН»	5902290353	ул.Голева, 13	Постоянное бессрочное пользование 11.10.2002 №59-1-145/ 2002-84, Постановление Главы города от 24.07.2002 №2053	Под административное здание	Административное здание: в зависимости от этажности здания, м² на 1 сотрудника: 44—18,5 при этажности 3—5	44*92=4048	9035,9	9420,75	-	1:2,33	За счет свободных земель
4	-	-	ул.Голева, 7	-	Под многоэтажный жилой дом	Sнорм.к = Sк*Уз.д	3997,0*1,34=5355,98	5397	6165,43	-	1:1,15	За счет привязки к красной линии и за счет свободных земель
5	Филиал ОАО «ТГК-9»	5904123975	ул.Голева, 5б	Государственная собственность, Постановление Главы города от 22.12.1999 №2878, Аренда земли с 22.12.1999 по 22.12.2014 №59-1-3/2000-1860 от 17.08.2000	Под насосную станцию	3 м по периметру	-	2290,09	2302,41	-	-	За счет выделения земельного участка № 80
6	-	-	ул.Крисанова, 69	-	Под многоэтажный жилой дом	Sнорм.к = Sк*Уз.д	3953,1*1,34=5297,15	5438	7480,1	472,72	1:1,41	За счет свободных земель
7	ТСЖ Голева,15	-	ул.Голева, 15	-	Для строительства жилого дома	Sнорм.к = Sк*Уз.д	3040,3*1,52=4621,26	5500	4716,09	11,18	1:1,02	За счет привязки к красной линии
8	-	-	ул.Голева, 17	Постоянное бессрочное пользование от 14.10.1996 №3646	Для строительства жилого дома	Sнорм.к = Sк*Уз.д	3054,8*1,52=4643,3	5500	5043,57	-	1:1,09	За счет привязки к красной линии
9	ЗАО «Спецстрой»	-	ул.Голева, 9а	Государственная собственность, Постановление Главы города от 11.10.2002 №2749, Аренда земли с 11.02.2004 по 11.10.2005 №59-1-3/2004-136 от 11.02.2004	Под жилой дом	Sнорм.к = Sк*Уз.д	11773,8*0,8=9419,04	8469,61	8875,08	-	1:0,94	За счет свободных земель
10	-	-	ул.Голева, 11	-	Под многоэтажный жилой дом	Sнорм.к = Sк*Уз.д	3946,7*1,34=5288,58	5105	5936,32	-	1:1,12	Сформирован с учетом фактического землепользования
11	-	-	ул.Крисанова, 71	-	Под многоэтажный жилой дом с нежилыми строения-ми без выделения в натуре	Sнорм.к = Sк*Уз.д	1846,8*1,52=2807,14	2095	3642,46	-	1:1,3	За счет привязки к красной линии и за счет свободных земель
12	-	-	ул.Голева, 3	-	Под многоэтажный жилой дом	Sнорм.к = Sк*Уз.д	4008,7*1,34=5371,66	6926,07	5731,08	-	1:1,07	За счет привязки к красной линии

13	-	-	ул.Голева, 9	-	Под многоэтажный жилой дом	Sнорм.к = Sк*Уз.д	3971,9*1,34=5322,35	7526,68	7602,95	86,22	1:1,43	Сформирован с учетом фактического землепользования
14	-	-	ул.Голева, 5	-	Под многоэтажный жилой дом	Sнорм.к = Sк*Уз.д	3954,6*1,34=5299,16	7056,37	7107,76	-	1:1,34	Сформирован с учетом фактического землепользования
15	-	-	ул.Голева, 1	-	Под многоэтажный жилой дом	Sнорм.к = Sк*Уз.д	3997,0*1,34=5355,98	6772,87	6506,16	-	1:1,21	Сформирован с учетом фактического землепользования
16	ЖСК №21 при администрации Дзержинского района	-	ул.Крисанова, 75	Свидетельство о праве постоянного (бессрочного) пользования землей от 07.04.1993 №1192, Постановление админи-страции города от 15.03.1993 №272	Под жилой дом	Sнорм.к = Sк*Уз.д	3087,3*1,52=4692,7	5382±17,58	4764,07	-	1:1,02	За счет привязки к красной линии
17	ООО «Вишенка»	5903000610	ул.Голева, 5а	Собственность, приказ управления земельных отношений от 19.06.2007 №1474-з	Под 1-этажное кирпичное здание магазина с двумя замощениями, складом, навесом	Предприятия торговли, на 100м² торговой площади св.250 до 650.....0,08-0,06га	0,06*10000* 468,4/100=2810,4	1199,37±7,4	1805,03	177,47	1:0,64	За счет свободных земель
18	Пермский городской центр занятости населения	-	ул.Голева, 2	Бессрочное пользование, постановление от 07.12.2001 №3341	Под жилой дом со встроенными помещениями	Sнорм.к = Sк*Уз.д	6529,5*0,83=5419,49	5544,88	7518,77	142,36	1:1,39	За счет свободных земель
19	ЖСК №27	5903058265	ул.Плеханова, 58	Постоянное бессрочное пользование от 08.04.1993 №1172, Постановление администрации города от 29.03.1993 №315	Под многоквартирный жилой дом	Sнорм.к = Sк*Уз.д	1675,2*1,52=2546,3	6230,91	4433,08	-	1:1,74	За счет привязки к красной линии
20	Собственники жилых и нежилых помещений «ЖСК №35»	-	ул.Плеханова, 60	Общая долевая собственность 17,11.2005 № 59-59-01/168/ 2005-354, Постановление администрации города от 10.02.2004 №201	Под жилой дом	Sнорм.к = Sк*Уз.д	1679,0*1,52=2552,08	2300	4597,55	-	1:1,8	За счет привязки к красной линии и за счет свободных земель
21	ЗАО «Структура»	-	ул.Плеханова, 66	Резервирование под ПИР, постановление Главы города от 12.11.2001 №3039	Под строительство жилого дома с административными помещениями	Sнорм.к = Sк*Уз.д Сбербанк: 0,05 — при 3 операционных мест	Жилой дом: 5343,0*0,8=4274,4 Сбербанк: 0,05*10000=500 Итого: 4774,4	4731,83	3995,47	-	1:0,84	За счет привязки к красной линии
22	ГУ Центр занятости населения города Перми Пермского края	5902292640	ул.Голева, 2а	Постоянное бессрочное пользование земельным участком граждан и юридических лиц от 21.02.2000 №59-1-5/2000-541	Под административное здание	Административное здание: в зависимости от этажности здания, м² на 1 сотрудника: 44—18,5 при этажности 3—5	18,5*23=425,5	378,5	302,76	-	1:0,71	За счет формирования земельного участка по фактическому использованию.
23	-	-	ул.Грузинская/ Плеханова, 3/50	-	Под многоэтажный жилой дом с административными помещениями	Sнорм.к = Sк*Уз.д Административное здание: в зависимости от этажности здания, м² на 1 сотрудника: 44—18,5 при этажности 3—5	Жилой дом: 3995,3*1,52=6072,86 Помещение: 18,5*8= 148 Итого: 6220,86	5465,34	5436,09	-	1:0,87	За счет привязки к красной линии

24	ФГУП «Машиностроительный завод имени Ф.Э.Дзержинского»	-	ул.Плеханова, 54	Бессрочное пользование от 29.11.2005 б/н, Решение ГИК от 14.07.1955 №594	Под жилой дом	Sнорм.к = Sк*Уз.д	284,8*2,84=808,83	2000	1758,06	127,87	1:2,17	За счет привязки к красной линии
25	-	-	ул.Плеханова, 62	Общая долевая собственность	Под здание общежития	Sнорм.к = Sк*Уз.д	809,0*1,52=1229,68	2459,77	3008,2	-	1:2,45	За счет привязки к красной линии и за счёт свободных земель
26	-	-	ул.Грузинская/ Плеханова, 5/48	-	Под многоэтажный жилой дом	Sнорм.к = Sк*Уз.д	3068,1*1,52=4663,51	4225	4223,79	-	-	-
27	МОУ «Средняя общеобразовательная школа №25»	5903004460	ул.Голева, 8	Постоянное бессрочное пользование от 03.10.2001 №59-1-62/2001-62, Постановление Главы города от 09.06.2001 №1186	Под здание школы	При вместимости общеобразовательной школы, учащихся: св.500 до 600 .... 50м² на 1 учащегося	50*541=27050	17314±30	17314,11	-	-	-
28	-		ул.Плеханова, 56	-	Под многоэтажный жилой дом с административными помещениями	Sнорм.к = Sк*Уз.д Административное здание: в зависимости от этажности здания, м² на 1 сотрудника: 44—18,5 при этажности3–5	Жилой дом: 285,7*2,84=811,39 Встроенные помещения: 44*7=308 Итого: 1119,39	796	1716,13	-	1:1,53	За счет привязки к красной линии и за счет свободных земель
29	-	-	-	-	Для обслуживания инженерных коммуникаций	-	-	-	92,67	-	-	За счет свободных земель
31	МОУ «Начальная общеобразовательная школа №90» г.Перми	5903004904	ул.Голева, 6	Муниципальная собственность от 30.01.2007 №59-59-01/002/ 2007-083, постоянное бессрочное пользование от 21.02.2001 №59-1-16/2001-159, Распоряжение Главы города от 30.08.2000 №2447-р	Под 2-й учебный корпус	При вместимости общеобразовательной школы, учащихся: св.40 до 400 .... 50м² на 1 учащегося	50*296=14800	10638,91±20	10639,53	-	-	-
32	-	-	ул.Голева, 10а	-	Под ТП № 7139 ЭСК «Южная»	3 м по периметру	-	83	82,96	-	-	-
33	ООО «Сухие смеси»	-	ул.Блюхера, 9	Государственная собственность, Аренда земли с 09.10.2006 по 05.05.2054 №59-59-20/041/ 2006-198 от 09.10.2006	Для целей строительства согласно разрешенных видов использования по правовому зонированию	-	-	1757,53	1687,93	-	-	За счет привязки к красной линии
34	-	-	ш.Космонавтов, 82	-	Под многоэтажный жилой дом со встроенными помещениями	Sнорм.к = Sк*Уз.д Административное здание: в зависимости от этажности здания, м² на 1 сотрудника: 44—18,5 при этажности3–5	Жилой дом: 3954,7*1,52=6011,14 ОВД: 44*12=528 Итого: 6539,14	12058	6701,69	-	1:1,02	За счет привязки к красной линии

35	-	-	ул.Голева, 10а	-	Под многоэтажный жилой дом	Sнорм.к = Sк*Уз.д	1152,0*1,52=1751,04	3566,35	5001,96	298,04	1:2,86	За счет свободных земель
36	МОУ «Начальная общеобразовательная школа №90» г.Перми	-	ул.Голева, 12	Муниципальная собственность от 29.01.2007 №59-59-01/002/ 2007-085, постоянное бессрочное пользование от 21.02.2001 №59-1-16/2001-160, Распоряжение Главы города от 30.08.2000 №2447-р	Под 1-й учебный корпус	При вместимости общеобразовательной школы, учащихся: св.40 до 400 .... 50м² на 1 учащегося	50*238=11900	6343,8	6343,78	-	-	-
37	МУП «ПермГорЭлектроТранс»	-	ул.Голева, 12а	-	Под строительство тяговой подстанции №22а	3 м по периметру	-	822,1±6	822,13	85,08	-	-
38	-	-	ул.Голева, 10б	-	Под многоэтажный жилой дом	Sнорм.к = Sк*Уз.д	763,7*1,52=1160,82	1130	4114,76	-	1:3,54	За счет свободных земель
39	ОГУ ’Пермский базовый медицинский колледж’	-	ул.Голева, 10	Постоянное бессрочное пользование от 30.10.2000 №59-1-30/2000-1167, Собственность субъекта РФ от 29.09.2006 №59-59-01/115/2006-001, Распоряжение Главы города от 28.03.2000 №911-р	Под общежитие	Sнорм.к = Sк*Уз.д	1271,7*1,52=1932,98	2179,02±11,22	2179,03	-	1:1,13	-
40	-	-	ш.Космонавтов, 80	На основании описания земельного участка от 23.12.2003 №456	Под многоэтажный жилой дом	Sнорм.к = Sк*Уз.д	1841,0*1,52=2798,32	2427	2519,44	-	1:0,9	За счет привязки к красной линии
41	-	-	ул.Блюхера, 7	-	Под многоэтажный жилой дом	Sнорм.к = Sк*Уз.д	3039,6*1,52=4620,19	4276,18	5103,89	-	1:1,1	За счет свободных земель
42	-	-	ул.Голева, 14	-	Под многоэтажный жилой дом	Sнорм.к = Sк*Уз.д	183,8*2,84=521,99	1110,09	1106,8	-	1:2,12	-
43	-	-	ул.Голева, 14а	-	ТП № 7369 ЭСК «Южная»	3 м по периметру	-	102	102,29	-	-	-
44	-	-	ул.Голева, 14а	-	ТП № 7068	3 м по периметру	-	119,22	119,22	-	-	-
45	-	-	ул.Блюхера, 9	Государственная собственность	-	-	-	187,68	187,71	-	-	-
46	Филичкин Эрос Андреевич	-	ул.Плеханова, 68б	Пожизненное наследуемое владение Постановление администрации города от 17.05.1993 №501	Под гараж	30м² на 1 машино-место (1-эт. гаражи)	30*1=30	50	48,96	-	1:1,63	-
47	ТСЖ «Блюхера 7а» Встроенные помещения: Стерлягов Сергей Михайлович, ООО «Ветлан-Сервис»	-	ул.Блюхера, 7а	Общая долевая собственность от 30.10.2003 №59-1-156/2003-58, Постановление Главы города от 05.06.2001 №1103	Под жилой дом со встроенными помещениями	Sнорм.к = Sк*Уз.д Административное здание: в зависимости от этажности здания, м² на 1 сотрудника: 13,5-11 при этажности 9-12	Жилой дом 1633,3*0,83=1355,64 Встроенное помещение: 13,5*25=337,5 Итого: 1693,14	Жилой дом: 3576,49 Под офис и склад-ские помещения: 266,86; 574,8 Итого: 4418,15	4006,02	154,34	1:2,37	В соответствии с границами проекта 4-Д
49	Общежития: ФГУП «Машиностроительный завод имени Ф.Э.Дзержинского» Магазин и пристройка: Меньшенин Владимир Юрьевич	-	ш.Космонавтов, 84	Государственная собственность, Постановление Главы города от 16.10.1998 №2819, Постоянное бессрочное пользование от 06.04.1995 №2530, Постановление администрации города от 06.03.1995 №453 Аренда	Подо бщежитие Подм агазин	Sнорм.к = Sк*Уз.д Предприятия торговли, на 100 м² торговой площади св. 250 до 650.....0,08-0,06 га	Общежитие: 2923,0*1,04+ 3491,6*0,98=6461,69 Магазин: 0,06*10000* 318/100=1908 Итого: 8369,69	Общежития: 2002,59; 4541,3 Магазин: 289,87 Пристройка: 400,02 Итого: 7233,78	7252,67	232,42	1:0,87	За счет привязки к красной линии

50	-	-	ул.Плеханова, 68	-	Свободный от застройки земельный участок с металлическими гаражами	-	-	-	1429,93	-	-	За счет свободных земель
51	ФГОУВПО «Пермский государственный институт искусства и культуры»	5902290522	ул.Плеханова, 68	Федеральная собственность от 29.05.2007 №59-59-01/003/ 2007-455, Распоряжение ДИО администрации Пермской области от 25.04.2006 №609-по	Под общежитие №2	Sнорм.к = Sк*Уз.д	2278,0*1,32=3006,96	3724,9±12	3724,78	-	1:1,24	-
52	Стряпунина Людмила Юрьевна	-	ш.Космонавтов, 84	Государственная собственность, от 15.09.2000, Постановление Главы города от 09.04.1998 №680, Аренда	Под торговый павильон	-	28	28	29,13	-	-	-
54	-	-	ул.Плеханова, 51а	-	Под многоэтажный жилой дом	Sнорм.к = Sк*Уз.д	249,8*2,84=709,43	721	948,62	-	1:1,34	За счет свободных земель
55	-	-	ул.Плеханова, 53а	-	Под многоэтажный жилой дом	Sнорм.к = Sк*Уз.д	283,8*2,84=805,99	783	1437,67	-	1:1,78	За счет свободных земель
56	-	-	ул.Плеханова, 53	Государственная собственность, от 12.09.2001, Аренда	М агазинкМ ебель» Под бари оф ис Под гараж	Предприятия торговли, м2 торговой площади: до 250.....0,08га на 100м² торговой площади Под гараж: 30м² на 1 машино-место (1-эт. гаражи)	0,08*10000*(148+48)/100=1568 Гараж: 30*1=30 Итого: 1598	342,29 230,2 37,3 Итого: 609,79	1277,8	-	1:0,8	За счет свободных земель
57	-	-	ул.Кронштадтская, 6	-	Под многоэтажный жилой дом	Sнорм.к = Sк*Уз.д	830,1*1,57=1303,26	1360	2555,66	-	1:1,96	За счет свободных земель и за счет привязки к красной линии
58	-	-	ул.Плеханова, 51	Бессрочное пользование от 10.12.1955 № 1623	Под жилой дом	Sнорм.к = Sк*Уз.д	287,1*2,84=815,36	767,35	866,38	-	1:1,06	За счет свободных земель
59	ООО «Дан-строй»	-	ул.Кронштадтская, 4	Индивидуальная собственность от 13.07.2006 № 59-59-20/021/ 2006-274, ипотека земли с 23.05.2007 по 30.09.2008 №59-59-20/034/2007-106 от 23.05.2007	Под жилой дом	Sнорм.к = Sк*Уз.д	6760,5*0,83=5611,22	5325,56	5325,57	-	1:0,95	-
60	-	-	ул.Плеханова, 59а	-	Под многоэтажный жилой дом	Sнорм.к = Sк*Уз.д	3276,6*0,94=3080,0	4987	4653,13	164,95 97,68	1:1,51	За счет привязки к красной линии
62	-	-	ул.Плеханова, 55	-	Под многоэтажный жилой дом	Sнорм.к = Sк*Уз.д	283,0*2,84=803,72	874	1315,36	149,29	1:1,64	За счет свободных земель
63	-	-	ул.Плеханова, 51	Государственная собственность, от 19.10.2001, Аренда	Под гараж	30м² на 1 машино-место (1-эт. гаражи)	30*1=30	50,4	50,44	-	-	-
64	-	-	ул. Плеханова, д. 61	-	Под многоэтажный жилой дом	Sнорм.к = Sк*Уз.д	1646,0*1,52=2501,92	3056	3623,51	-	1:1,45	За счет свободных земель и за счет привязки к красной линии
65	-	-	ул.Плеханова, 55а	Государственная собственность	Под многоэтажный жилой дом	Sнорм.к = Sк*Уз.д	284,8*2,84=808,83	746	1040,63	-	1:1,29	За счет свободных земель
66	-	-	ул.Плеханова, 51б	-	Под многоэтажный жилой дом	Sнорм.к = Sк*Уз.д	254,7*2,84=723,35	839	865,9	-	1:1,2	За счет свободных земель

67	-	-	ул.Плеханова, 57	-	Под жилой дом со встроенными помещениями	Sнорм.к = Sк*Уз.д	1663,7*1,52=2528,82	3182,03±12,66	3181,98	-	-	-
68	-	-	ул.Голева, 17	-	ЦТП №13	3 м по периметру	-	-	251,68	-	-	За счет свободных земель
69	МУП «Пермгоркоммунтепло»	5903003499	ул.Голева, 2	-	ЦТП	3 м по периметру	-	214,3	352,98	-	-	За счет свободных земель
70	-	-	ул.Плеханова, 63а	-	Под многоэтажный жилой дом	Sнорм.к = Sк*Уз.д	3282,0*0,94=3085,08	4682	3372,25	-	1:1,09	За счет привязки к красной линии
71	-	-	ул.Грузинская/ Плеханова, 5/48	-	Дополнительный участок для участка №26	-	-	-	1624,11	-	-	За счет свободных земель
72	-	-	ул.Плеханова, 54	-	ТП №7127	3 м по периметру	-	-	196,05	-	-	За счет свободных земель
73	-		ул.Плеханова, 55	-	Под павильон	-	-	-	109,87	-	-	За счет свободных земель
74	-	-	ул.Кронштадтская, 4	-	Дополнительный участок для участка №59	-	-	-	983,49	-	-	За счет свободных земель
75	-	-	ул.Плеханова, 57	-	Дополнительный участок для участка №67	-	-	-	932,15	-	-	За счет свободных земель
77	-	-	ул.Плеханова 59а	-	ТП № 7744	3 м по периметру	-	-	170,78	-	-	За счет свободных земель
78	-	-	ул.Голева, 14а	-	ТП б/н	3 м по периметру	-	-	70,21		-	За счет свободных земель
79	-	-	ул.Голева, 14а	-	Земельный участок общего пользования для обеспечения проезда к ТП участков №43,44,70	-	-	-	1444,24	150,71	-	За счет свободных земель
80	-	-	ул.Голева, 5а	-	ЦТП	3 м по периметру	-	-	314,75	-	-	За счет свободных земель
81	-	-	ул.Голева, 3а	-	ТП №7140	3 м по периметру	-	-	96,46	-	-	За счет свободных земель
82	-	-	ул.Голева, 7	-	Под ГРП №15	-	-	-	49,82	-	-	За счет свободных земель
84	-	-	ул.Плеханова, 52	-	Под жилой дом	Sнорм.к = Sк*Уз.д	1861,4*1,52=2829,33	2696,38	2118,25	-	1:0,75	За счет привязки к красной линии
86	-	-	в районе ул.Голева, 4	-	Земельный участок общего пользования для проезда	-	-	-	879,89	-	-	За счет свободных земель
87	-	-	ул.Плеханова, 58	-	Дополнительный участок к участку №19 под спорт. площадку	-	-	-	161,41	-	-	За счет свободных земель
89	-	-	ул. Крисанова	-	Свободный от застройки земельный участок	-	-	-	1628,71	-	-	За счет свободных земель
91	-	-	в районе ул.Голева, 5а, 5б	-	Свободный от застройки земельный участок	-	-	-	1624,57	-	-	За счет свободных земель
93	-	-	в районе ул.Крисанова, 67, 69	-	Земельный участок под ТБО	-	-	-	61,73	-	-	За счет свободных земель

94	Смирнова Людмила	-	ул.Крисанова, 67	Общая долевая собственность	Под индивидуальный жилой дом	Для индивидуального жилищного строительства размер земельных участков 450…2000м²	2000	857,64	857,65	-	1:0,43	Границы установлены по фактическому землепользованию необходимо уточнить по планам БТИ
95	-	-	ул.Крисанова, 68	-	Под индивидуальный жилой дом	Для индивидуального жилищного строительства размер земельных участков 450…2000м²	2000	547,16	547,16	-	1:0,27	Границы установлены по фактическому землепользованию необходимо уточнить по планам БТИ
96	-	-	ул.Коммунаров, 5	-	Под индивидуальный жилой дом	Для индивидуального жилищного строительства размер земельных участков 450…2000м²	2000	619,82	619,83	-	1:0,31	Границы установлены по фактическому землепользованию необходимо уточнить по планам БТИ
101	Филиал ОАО «ТГК-9»	5904123975	ул.Голева, 5б	Аренда долгосрочная, срок действия: с 22.12.1999 по 22.12.2014	Под насосную станцию	-	-	8	8	-	-	-

ПЛАН КРАСНЫХ ЛИНИЙ

к проекту планировки (в части установления красных линий) и проекту межевания территории, ограниченной ул.Островского, ул.Молодежной, ул.40-летия Победы в поселке Новые Ляды Свердловского района города Перми

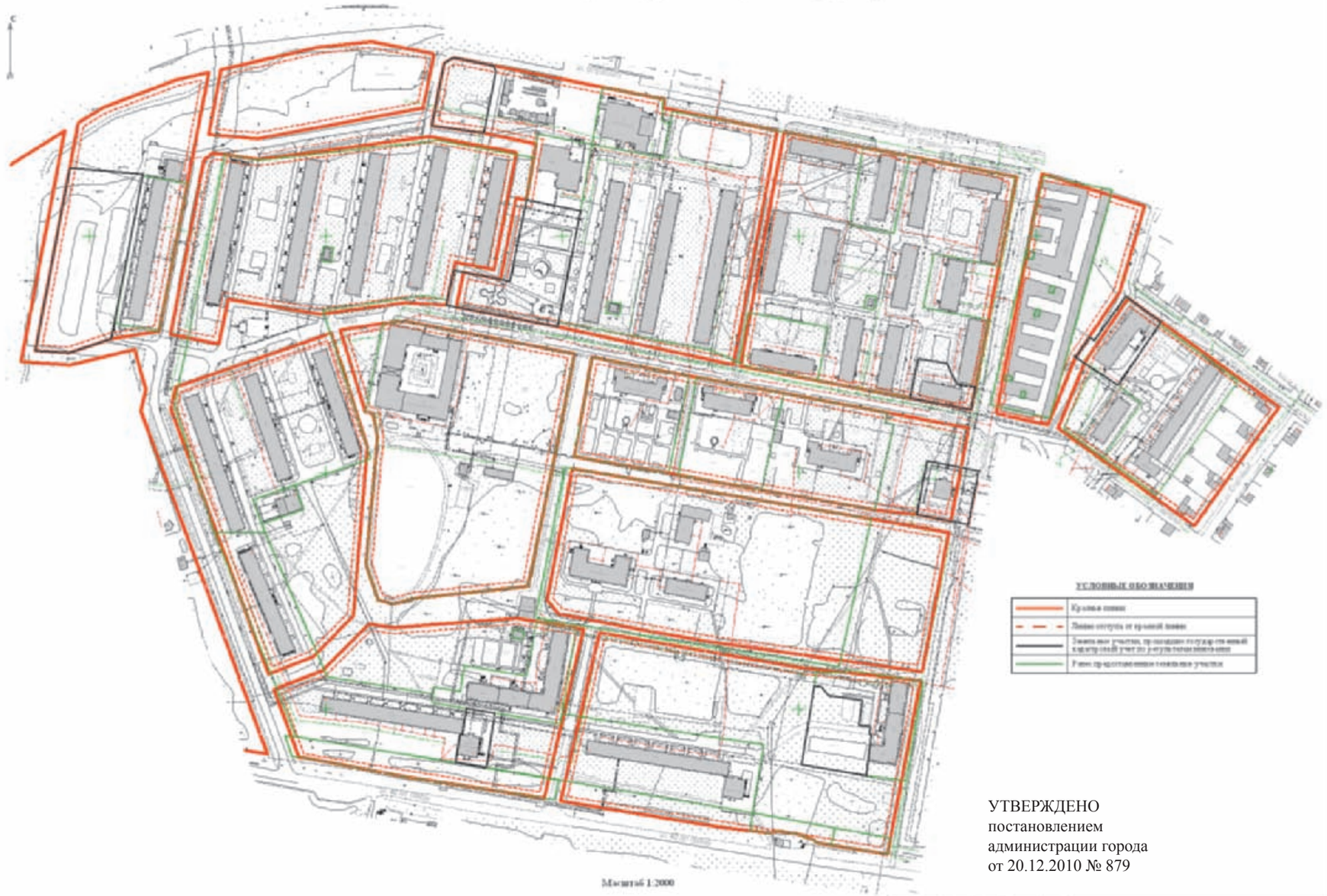

УТВЕРЖДЕНО
постановлением
администрации города
от 20.12.2010 № 879

						187-07/2009-ПП			
						Департамент планирования и развития территории города Перми			
Изм.	Кол. уч.	Лист	№ докл.	Подпись	Дата	Проект планировки территории в части установления красных линий (Территория № 106)	Стадия	Лист	Листов
ГИП		Никулин А.В.			12.09		ПП	1	2
Исполнитель		Никулина Ю.А.			12.09	План красных линий	ООО "УралГео"		
Формат А									

ПЛАН КРАСНЫХ ЛИНИЙ

к проекту планировки (в части установления красных линий) и проекту межевания территории, ограниченной ул.Островского, ул.Молодежной, ул.40-летия Победы в поселке Новые Ляды Свердловского района города Перми

УТВЕРЖДЕНО
постановлением
администрации города
от 20.12.2010 № 879

ПЛАН МЕЖЕВАНИЯ ТЕРРИТОРИИ

к проекту планировки (в части установления красных линий) и проекту межевания территории, ограниченной ул.Островского, ул.Молодежной, ул.40-летия Победы в поселке Новые Ляды Свердловского района города Перми

УТВЕРЖДЕНО
постановлением
администрации города
от 20.12.2010 № 879

						187-07/2009-ПМ			
						Департамент планирования и развития территории города Перми			
Изм.	Кол. уч.	Лист	№ док.	Подпись	Дата	Разработка документации по планировке территории с целью выполнения проектов межевания территории города Перми, занятых многоквартирными домами	Стадия	Лист	Листов
ГИП		Никулина А.В.			01.10		ДПТ	1	4
Исполнитель		Никулина Ю.А.			01.10				
						План межевания территории (Территория 100)	ООО "УралГеа"		
Формат А									

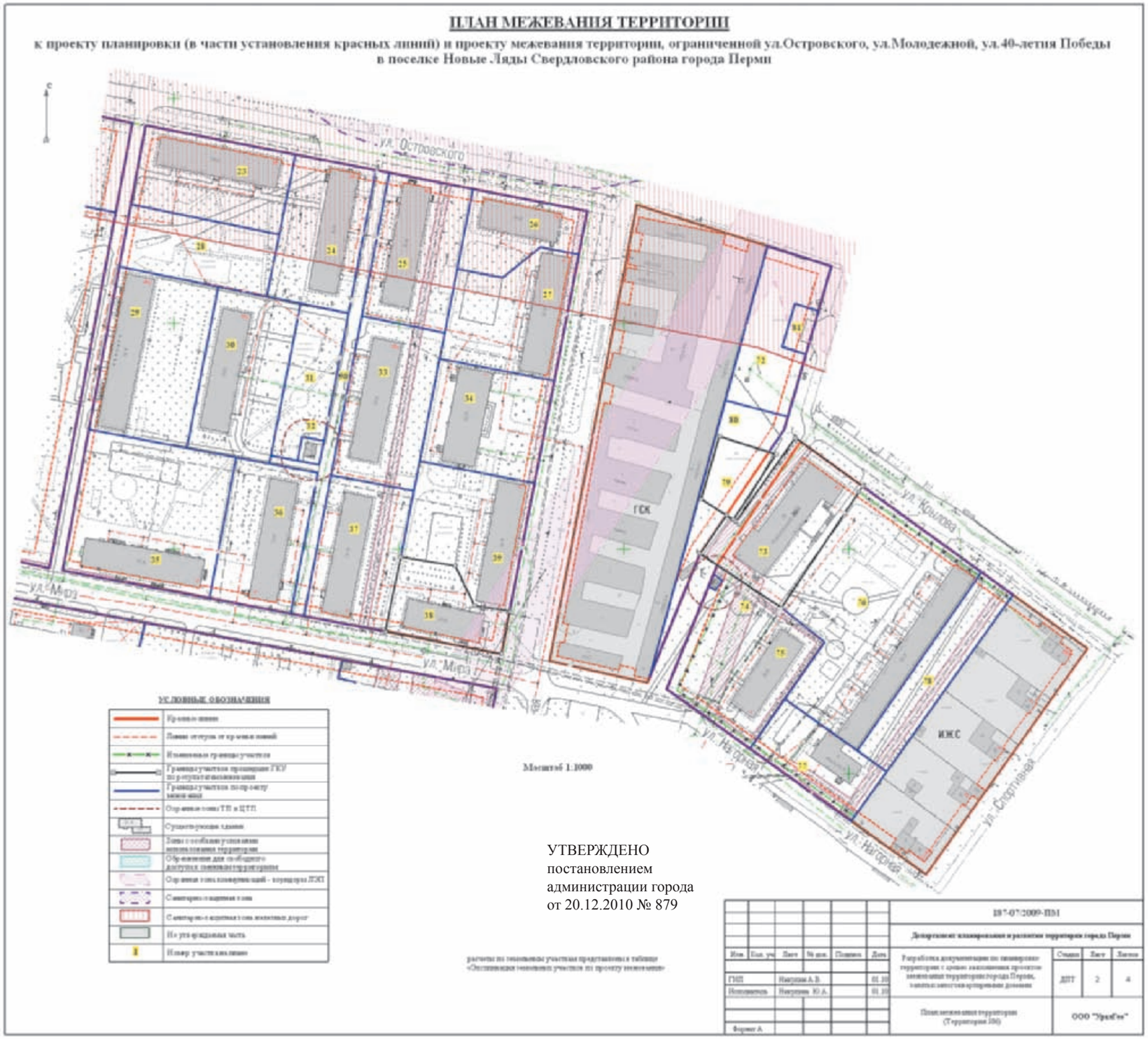
ПЛАН МЕЖЕВАНИЯ ТЕРРИТОРИИ
к проекту планировки (в части установления красных линий) и проекту межевания территории, ограниченной ул.Островского, ул.Молодежной, ул.40-летия Победы в поселке Новые Ляды Свердловского района города Перми
ул. Островского
ул. Мира
ул. Крылова
ул. Нагорная
ул. Спортивная
ГСК
ИЖС
УСЛОВНЫЕ ОБОЗНАЧЕНИЯ
Масштаб 1:1000
УТВЕРЖДЕНО
постановлением
администрации города
от 20.12.2010 № 879
187-07/2009-ПМ
ДПТ
2
4
ООО "УралГео"

ПЛАН МЕЖЕВАНІЯ ТЕРРІТОРІІ

к проекту планировки (в части установления красных линий) и проекту межевания территории, ограниченной ул.Островского, ул.Молодежной, ул.40-летия Победы в поселке Новые Ляды Свердловского района города Перми

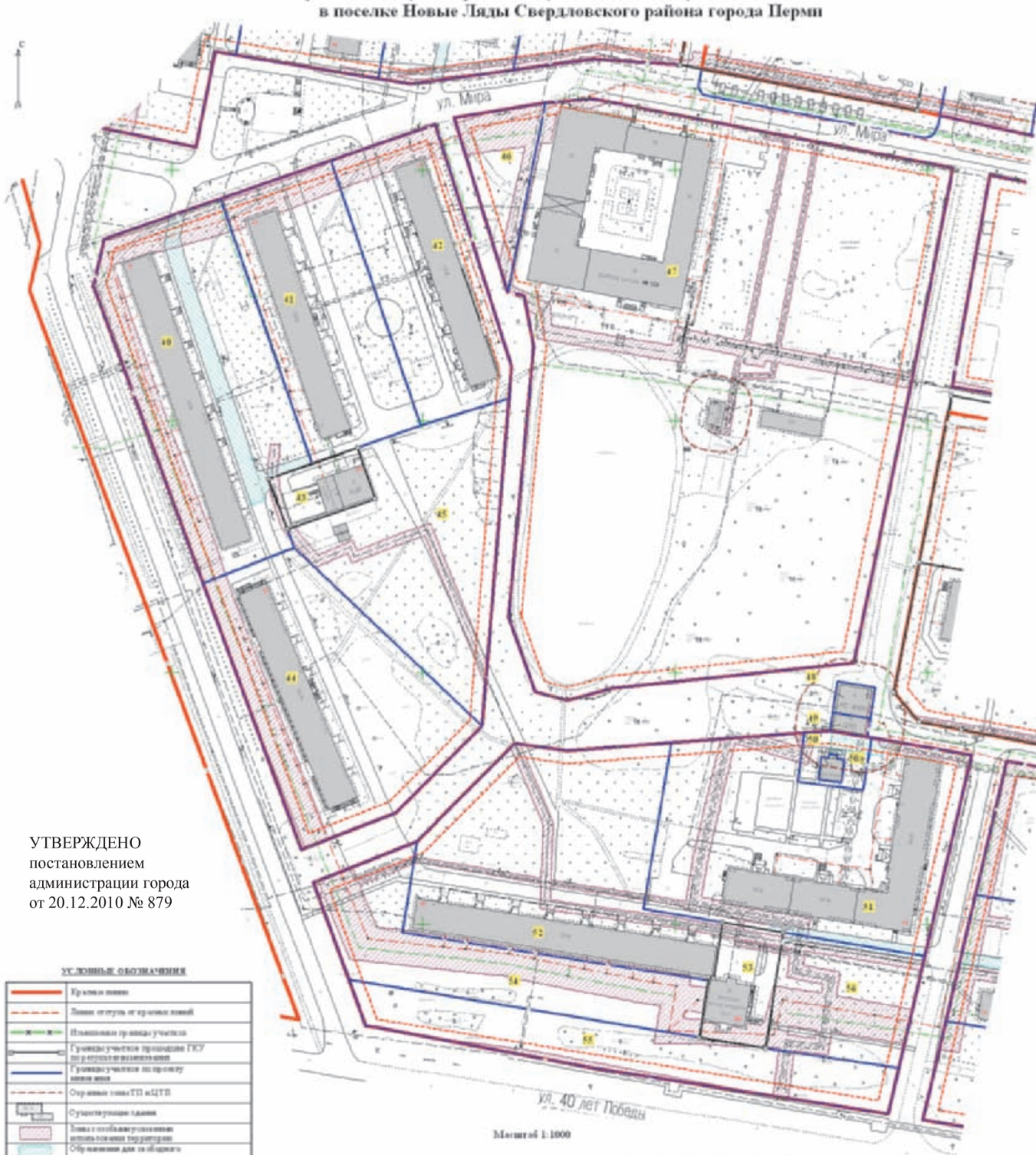

УТВЕРЖДЕНО
постановлением
администрации города
от 20.12.2010 № 879

УСЛОВНЫЕ ОБОЗНАЧЕНИЯ

	Красные линии
	Линии отступа от красных линий
	Измененные границы участков
	Границы участков площадью ГКУ по результатам межевания
	Границы участков по проекту межевания
	Охранные зоны ТП и КТП
	Существующие здания
	Зона с особыми условиями использования территории
	Обременения для свободного доступа граждан к территории
	Охранная зона коммуникаций - коридоры ЛЭП
	Санитарно-защитная зона
	Санитарно-защитная зона железных дорог
	Не утвержденная часть
1	Номер участка на плане

Масштаб 1:1000

расчеты по земельным участкам представлены в таблице «Экспликация земельных участков по проекту межевания»

						187-07/2009-ПМ
						Департамент планирования и развития территории города Перми
Изм	Кол. уч	Лист	№ док.	Подпись	Дата	Разработка документации по планировке территории с целью выполнения проектов межевания территории города Перми, занятой многоквартирными домами
ГИП		Николаев А.В.			01.10	
Исполнитель		Николаева Ю.А.			01.10	План межевания территории (Территория 106)
Формат А						

Стадия	Лист	Листов
ДПТ	3	4

ООО "УралГео"

ПЛАН МЕЖЕВАНИЯ ТЕРРИТОРИИ

к проекту планировки (в части установления красных линий) и проекту межевания территории, ограниченной ул.Островского, ул.Молодежной, ул.40-летия Победы в поселке Новые Ляды Свердловского района города Перми

УСЛОВНЫЕ ОБОЗНАЧЕНИЯ

	Красные линии
	Линии отступа от красных линий
	Изменяемые границы участков
	Границы участков проведения ГКУ по результатам межевания
	Границы участков по проекту межевания
	Охранные зоны ТП и ЦТП
	Существующие здания
	Зоны с особыми условиями использования территории
	Обременения для свободного доступа с земельным территориям
	Охранная зона коммуникаций - коридоры ЛЭП
	Санитарно-защитная зона
	Санитарно-защитная зона железных дорог
	Не утверждаемая часть
1	Номер участка на плане

УТВЕРЖДЕНО
постановлением
администрации города
от 20.12.2010 № 879

расчеты по земельным участкам представлены в таблице «Экспликация земельных участков по проекту межевания»

						187-07/2009-ПМ			
						Департамент планирования и развития территории города Перми			
Изм.	Кол. уч.	Лист	№ док.	Подпись	Дата	Разработка документации по планировке территории с целью выполнения проектов межевания территории города Перми, занятых многоквартирными домами	Стадия	Лист	Листов
ГИП		Никулин А.В.			01.10		ДПТ	4	4
Исполнитель		Никулина Ю.А.			01.10				
						План межевания территории (Территория 100)	ООО "УралГео"		
Формат А									

Экспликация земельных участков по проекту межевания территории, ограниченной ул.Островского, ул.Молодежной, ул.40-летия Победы в поселке Новые Ляды Свердловского района города Перми

Номер	Кадастровый номер	Адрес земельного участка	Землепользователь	Правовое положение	Правоустанавливающие документы	Разрешенное использование	Площадь по документам, кв.м.	Площадь с плана, кв.м.	Площадь по проекту, кв.м	Нормативный показатель площади участка на единицу	Нормативная площадь участка, кв.м	Соотношение (проектн./нор-матив)	Обременение для обеспечения проезда и прохода, кв.м	Примечание
1	59:01:5110124:3	ул. Мира (Новые Ляды), 30	ЗАО «Агора»	Аренда 4 года 11 месяцев	Приказ управления земельных отношений №1488-з от 25.06.2007	под незавершенный строительством жилой дом	9386,61	9386,61	9386,61	по заданию на проектирование	-	-	-	Без изменений. В отношении земельного участка проведен ГКУ по материалам межевания
2	нет	ул. Мира (Новые Ляды), 28	-	-	-	под многоквартирный жилой дом	-	-	5461,00	для жил.помещ.=1,32 на 1м2 жилой площади	S норм.жил. = 5814,7 * 1,32 = 7675	0,7:1	-	вновь формируемый земельный участок
3	59:01:5110124:23	ул. Мира (Новые Ляды), 28	Черных Сергей Андреевич	Индивидуальная собственность	-	под здание ателье	-	-	645,00	для быт. обсл. 0,1-0,2 га на 10-50 раб. мест.;	S норм.быт.обслуж.= 30 раб. мест = 1500	0,4:1	-	Без изменений. В отношении земельного участка проведен ГКУ по материалам межевания
4	нет	ул. Мира (Новые Ляды)	-	-	-	свободный земельный участок	-	-	5877,00	-	-	-	-	вновь формируемый земельный участок
5	нет	ул. Мира (Новые Ляды)	-	-	-	свободный земельный участок	-	-	9390,00	-	-	-	-	вновь формируемый земельный участок
6	нет	ул. Мира (Новые Ляды), 26	-	-	-	под многоквартирный жилой дом	-	-	7611,00	для жилых помещ.= 1,36 на 1м2 жил.площади; для быт. обсл. 0,1га на 10 чел.; для торг.помещ.- 0,08 га на 100 м2 торговой площади; для складов 3,4м2 на 1м2 склада	S норм.жил.= 5677,7 * 1,36 = 7722 S норм.быт.обслуж. = 8 * 100 * 0,5 = 400 S норм.торг.= 32,7 * 8 * 0,5 = 131 S норм.склад = 3,4 * 13,1 * 0,5 =22 S норм.= 7722+ 400+131+22 = 8275	0,9:1	-	вновь формируемый земельный участок
7	нет	ул. Мира (Новые Ляды), 24	-	-	-	под многоквартирный жилой дом	-	-	7410,00	для жил.помещ.=1,36 на 1м2 жилой площади	S норм.жил. = 5740,8 * 1,36 = 7807	0,9:1	-	вновь формируемый земельный участок
8	нет	ул. Мира (Новые Ляды), 22	-	-	-	под многоквартирный жилой дом	-	-	7350,00	для жил.помещ.=1,36 на 1м2 жилой площади	S норм.жил. = 5823,3 * 1,36 = 7920	0,9:1	274,00	вновь формируемый земельный участок
9	нет	ул. Мира (Новые Ляды), 22а	-	-	-	под трансформаторную подстанцию №2282	-	-	106,00	-	-	-	-	вновь формируемый земельный участок
10	нет	ул. Мира (Новые Ляды), 20	-	-	-	под многоквартирный жилой дом	-	-	7355,00	для жил.помещ.=1,36 на 1м2 жилой площади	S норм.жил. = 5840,3 * 1,36 = 7943	0,9:1	-	вновь формируемый земельный участок
11	нет	ул. Мира (Новые Ляды), 18	-	-	-	под многоквартирный жилой дом	-	-	5359,00	для жил.помещ.=1,36 на 1м2 жилой площади	S норм.жил. = 4330,5 * 1,36 = 5890	0,9:1	-	вновь формируемый земельный участок

продолжение таблицы

Номер	Кадастровый номер	Адрес земельного участка	Землепользователь	Правовое положение	Правоустанавливающие документы	Разрешенное использование	Площадь по документам, кв.м.	Площадь с плана, кв.м.	Площадь по проекту, кв.м	Нормативный показатель площади участка на единицу	Нормативная площадь участка, кв.м	Соотношение (проектн./ нор-матив)	Обременение для обеспечения проезда и прохода, кв.м	Примечание
12	59:01:5110124:18	ул. Мира (Новые Ляды)	-	-	-	для проведения торгов по продаже земельных участков для целей жилищного и прочего строительства	2576,86	2576,86	2576,86	-	-	-	-	Без изменений. В отношении земельного участка проведен ГКУ по материалам межевания
13	нет	ул. Николая Островского (Новые Ляды)	-	-	-	под мини-рынок	-	-	1877,00	-	-	-	-	+1877,00
14	нет	ул. Николая Островского (Новые Ляды)	-	-	-	для благоустройства, проезда, прохода и временного хранения автотранспорта	-	-	3015,00	-	-	-	-	+3015,00
15	59:01:5110124:2	ул. Николая Островского (Новые Ляды), 87	ОАО «Ляды»	Индивидуальная собственность	Приказ департамента земельных отношений №472-з от 16.03.2009	под торговый центр	2860,00	2860,28	2860,00	для торг.помещ.- 0,04 га на 100 м2 торговой площади	S норм.торг.= 1720,2 * 4 = 6881	0,4:1	-	Без изменений
15а	нет	-	-	-	-	дополнительный участок	-	-	7,00	-	-	-	-	+7,00
15б	нет	-	-	-	-	дополнительный участок	-	-	8,00	-	-	-	-	+8,00
16	59:01:5110124:1 (соответствует материалам межевания)	ул. Мира (Новые Ляды), 16	ОАО «Ляды»	Индивидуальная собственность	Приказ департамента земельных отношений №685-з от 20.04.2009	под кафе «Елочка»	2639,84	2645,96	2646,00	для предприятий общепита - 0,2 га на 100 мест	S норм.общепит. = 150*20=3000	0,9:1	-	Без изменений
17	59:01:5110124:19	ул. Мира (Новые Ляды) между домами № 14, 18	-	-	-	под сквер	6161,66	6161,66	6161,66	-	-	-	-	Без изменений. В отношении земельного участка проведен ГКУ по материалам межевания
17а	нет	ул. Мира (Новые Ляды)	-	-	-	дополнительный участок под сквер	-	-	597,00	-	-	-	-	вновь формируемый земельный участок
17б	нет	ул. Мира (Новые Ляды)	-	-	-	дополнительный участок под сквер	-	-	1871,00	-	-	-	-	вновь формируемый земельный участок
18	нет	ул. Мира (Новые Ляды), 14	-	-	-	под многоквартирный жилой дом	-	-	6236,00	для жил.помещ.=1,36 на 1м2 жилой площади	S норм.жил. = 5753,2 * 1,36 = 7824	0,8:1	150,00	вновь формируемый земельный участок
19	нет	ул. Мира (Новые Ляды), 14а	-	-	-	под трансформаторную подстанцию №2338	-	-	116,00	-	-	-	-	+116,00
20	нет	ул. Мира (Новые Ляды), 12	-	-	-	под многоквартирный жилой дом	-	-	7586,00	для жил.помещ.=1,52 на 1м2 жилой площади	S норм.жил. = 5698,3 * 1,52 = 8661	0,9:1	95,00	вновь формируемый земельный участок

продолжение таблицы

Номер	Кадастровый номер	Адрес земельного участка	Землепользователь	Правовое положение	Правоустанавливающие документы	Разрешенное использование	Площадь по документам, кв.м.	Площадь с плана, кв.м.	Площадь по проекту, кв.м	Нормативный показатель площади участка на единицу	Нормативная площадь участка, кв.м	Соотношение (проектн./ нор-матив)	Обременение для обеспечения проезда и прохода, кв.м	Примечание
21	нет	ул. Мира (Новые Ляды), 10	-	-	-	под многоквартирный жилой дом	-	-	9204,00	для жил.помещ.=1,52 на 1м2 жилой площади для оф.помещ.=18,5 м2 на 1 сотрудника	S норм.жил. = 5959,1 * 1,52 = 9058 S норм.оф.= 18,5 * 30 * 0,5 = 278 S норм. = 9058 + 278 = 9336	1:1	-	вновь формируемый земельный участок
22	нет	ул. Николая Островского (Новые Ляды)	-	-	-	для игр детей, занятий физкультурой и спортом	-	-	3778,00	-	-	-	-	вновь формируемый земельный участок
23	нет	ул. Николая Островского (Новые Ляды), 85	-	-	-	под многоквартирный жилой дом	-	-	2428,00	для жил.помещ.=1,34 на 1м2 жилой площади	S норм.жил. = 2530,1 * 1,34 = 3390	0,7:1 (с учетом участка 28 1:1)	-	вновь формируемый земельный участок
24	нет	ул. Николая Островского (Новые Ляды), 83	-	-	-	под многоквартирный жилой дом	-	-	2378,00	для жил.помещ.=2,00 на 1м2 жилой площади для торг.помещ.- 0,08 га на 100 м2 торговой площади; для складов 3,4м2 на 1м2 склада	S норм.жил. = 1461,5 * 2,00 = 2923 S норм.торг.= 50,1 * 8 * 0,5 = 200 S норм.склад = 3,4 * 25,2 * 0,5 =43 S норм. = 2923 + 200 + 43 = 3166	0,8:1 (с учетом участка 28 1:1)	-	вновь формируемый земельный участок
25	нет	ул. Николая Островского (Новые Ляды), 81	-	-	-	под многоквартирный жилой дом	-	-	2451,00	для жил.помещ.=2,00 на 1м2 жилой площади для торг.помещ.- 0,08 га на 100 м2 торговой площади; для складов 3,4м2 на 1м2 склада	S норм.жил. = 1451,1 * 2,00 = 2902 S норм.торг.= 53,7 * 8 * 0,5 = 215 S норм.склад = 3,4 * 27,8 * 0,5 =47 S норм. = 2902 + 215 + 47 = 3164	0,8:1 (с учетом участка 31 1:1)	-	вновь формируемый земельный участок
26	нет	ул. Николая Островского (Новые Ляды), 79	-	-	-	под многоквартирный жилой дом	-	-	1468,00	для жил.помещ.=2,00 на 1м2 жилой площади; для торг.помещ.- 0,08 га на 100 м2 торговой площади	S норм.жил. = 804,9 * 2,00 = 1610 S норм.торг.= 69 * 8 * 0,5 = 276 S норм. = 1610 + 276 = 1886	0,8:1	-	вновь формируемый земельный участок
27	нет	ул. Молодежная (Новые Ляды), 8	-	-	-	под многоквартирный жилой дом	-	-	2511,00	для жил.помещ.=2,00 на 1м2 жилой площади	S норм.жил. = 1526,1 * 2,00 = 3052	0,8:1	-	вновь формируемый земельный участок
28	нет	ул. Николая Островского (Новые Ляды)	-	-	-	для игр детей, занятий физкультурой и спортом	-	-	1885,00	-	-	-	-	вновь формируемый земельный участок
29	нет	ул. Николая Островского (Новые Ляды), 85а	-	-	-	под многоквартирный жилой дом	-	-	3264,00	для жил.помещ.=1,34 на 1м2 жилой площади для оф.помещ.=18,5 м2 на 1 сотрудника	S норм.жил. = 3186 * 1,34 = 4269 S норм.оф.= 18,5 * 8 * 0,5 = 74 S норм. = 4269 + 74 = 4343	0,8:1 (с учетом участка 28 1:1)	-	вновь формируемый земельный участок

продолжение таблицы

Номер	Кадастровый номер	Адрес земельного участка	Землепользователь	Правовое положение	Правоустанавливающие документы	Разрешенное использование	Площадь по документам, кв.м.	Площадь с плана, кв.м.	Площадь по проекту, кв.м	Нормативный показатель площади участка на единицу	Нормативная площадь участка, кв.м	Соотношение (проектн./ нор-матив)	Обременение для обеспечения проезда и прохода, кв.м	Примечание
30	нет	ул. Николая Островского (Новые Ляды), 83а	-	-	-	под многоквартирный жилой дом	-	-	2718,00	для жил.помещ.=1,57 на 1м2 жилой площади	S норм.жил. = 2024,4 * 1,57 = 3178	0,8:1 (с учетом участка 31 1:1)	-	вновь формируемый земельный участок
31	нет	ул. Николая Островского (Новые Ляды)	-	-	-	для игр детей, занятий физкультурой и спортом	-	-	1396,00	-	-	-	-	вновь формируемый земельный участок
32	нет	ул. Николая Островского (Новые Ляды)	-	-	-	под трансформаторную подстанцию №2335	-	-	106,00	-	-	-	-	вновь формируемый земельный участок
33	нет	ул. Николая Островского (Новые Ляды), 81а	-	-	-	под многоквартирный жилой дом	-	-	2696,00	для жил.помещ.=2,00 на 1м2 жилой площади	S норм.жил. = 1510,1 * 2,00 = 3020	0,9:1	-	вновь формируемый земельный участок
34	нет	ул. Молодежная (Новые Ляды), 7	-	-	-	под многоквартирный жилой дом	-	-	2408,00	для жил.помещ.=1,57 на 1м2 жилой площади	S норм.жил. = 1635,6 * 1,57 = 2568	0,9:1	-	вновь формируемый земельный участок
35	нет	ул. Мира (Новые Ляды), 8	-	-	-	под многоквартирный жилой дом	-	-	4241,00	для жил.помещ.=1,34 на 1м2 жилой площади для торг.помещ.= 0,06 га на 100 м2 торговой площади для общ.пит.= 0,2 га на 100 мест для складов 3,4м2 на 1м2 склада	S норм.жил. = 2051,1 * 1,34 = 2748 S норм.торг.= 575,6 * 6 * 0,5 = 1727 S норм.общ.пит.= 30 * 20 * 0,5 = 300 S норм.склад = 3,4 * 113,2 * 0,5 =192 S норм. = 2748+1727+300+192 = 4967	0,8:1	-	вновь формируемый земельный участок
36	нет	ул. Мира (Новые Ляды), 6	-	-	-	под многоквартирный жилой дом	-	-	2348,00	для жил.помещ.=2,00 на 1м2 жилой площади; для торг.помещ.- 0,08 га на 100 м2 торговой площади для складов 3,4м2 на 1м2 склада	S норм.жил. = 1473,7 * 2,00 = 2947 S норм.торг.= 52,3 * 8 * 0,5 = 209 S норм.склад = 3,4 * 17,1 * 0,5 =29 S норм. = 2947 + 209 + 29 = 3185	0,7:1 (с учетом участка 31 1:1)	71,00	вновь формируемый земельный участок
37	нет	ул. Мира (Новые Ляды), 4	-	-	-	под многоквартирный жилой дом	-	-	2369,00	для жил.помещ.=2,00 на 1м2 жилой площади	S норм.жил. = 1532,7 * 2,00 = 3065	0,8:1 (с учетом участка 31 1:1)	158,00	вновь формируемый земельный участок
38	59:01:5110124:8	ул. Мира (Новые Ляды), 2	Сбербанк РФ Пермское отделение № 5294	Аренда	Постановление Главы города №2502 от 07.09.1998	под жилой дом со встроенными помещениями сбербанка	1464,80	1464,80	1464,80	для жил.помещ.=2,00 на 1м2 жилой площади для оф.помещ.=18,5 м2 на 1 сотрудника	S норм.жил. = 802,2 * 2,00 = 1604 S норм.оф.= 18,5 * 25 * 0,5 = 231 S норм. = 1604 + 231 = 1835	0,8:1	-	Без изменений. В отношении земельного участка проведен ГКУ по материалам межевания
39	нет	ул. Молодежная (Новые Ляды), 6	-	-	-	под многоквартирный жилой дом	-	-	2568,00	для жил.помещ.=2,00 на 1м2 жилой площади	S норм.жил. = 1519,2 * 2,00 = 3038	0,8:1	-	вновь формируемый земельный участок
40	нет	ул. Мира (Новые Ляды), 17	-	-	-	под многоквартирный жилой дом	-	-	7559,00	для жил.помещ.=1,36 на 1м2 жилой площади	S норм.жил. = 5726,6 * 1,36 = 7788	1:1	855,00	вновь формируемый земельный участок

продолжение таблицы

Номер	Кадастровый номер	Адрес земельного участка	Землепользователь	Правовое положение	Правоустанавливающие документы	Разрешенное использование	Площадь по документам, кв.м.	Площадь с плана, кв.м.	Площадь по проекту, кв.м	Нормативный показатель площади участка на единицу	Нормативная площадь участка, кв.м	Соотношение (проектн./нор-матив)	Обременение для обеспечения проезда и прохода, кв.м	Примечание
41	нет	ул. Мира (Новые Ляды), 15	-	-	-	под многоквартирный жилой дом	-	-	5126,00	для жил.помещ.=1,36 на 1м2 жилой площади; для торг.помещ.- 0,08 га на 100 м2 торговой площади	S норм.жил. = 4435,1 * 1,36 = 6032 S норм.торг.= 102,7 * 8 * 0,5 = 411 S норм. = 6032 + 411 = 6443	0,8:1	-	вновь формируемый земельный участок
42	нет	ул. Мира (Новые Ляды), 13	-	-	-	под многоквартирный жилой дом	-	-	4752,00	для жил.помещ.=1,36 на 1м2 жилой площади; для торг.помещ.- 0,08 га на 100 м2 торговой площади для складов 3,4м2 на 1м2 склада	S норм.жил. = 4425,5 * 1,36 = 6019 S норм.торг.= 15,5 * 8 * 0,5 = 62 S норм.склад = 3,4 * 27,2 * 0,5 =46 S норм. = 6019 + 62 + 46 = 6127	0,8:1	-	вновь формируемый земельный участок
43	59:01:5110126:17	ул. Мира (Новые Ляды), 17	ООО «Александра»	Индивидуальная собственность	-	под здание молочной кухни (лит.Б)	800,00	800,00	800,00	для предприятий общепита - 0,2 га на 100 мест	S норм.общепит. = 50*20=1000	0,8:1	-	Без изменений. В отношении земельного участка проведен ГКУ по материалам межевания
44	нет	ул. Мира (Новые Ляды), 17а	-	-	-	под многоквартирный жилой дом	-	-	6964,00	для жил.помещ.=1,36 на 1м2 жилой площади для оф.помещ.=18,5 м2 на 1 сотрудника для быт. обсл. 0,1га на 10 чел.	S норм.жил. = 4266,1 * 1,36 = 5802 S норм.оф.= 18,5 * 15 * 0,5 = 139 S норм.быт.обслуж. =20 * 100 * 0,5 = 1000 S норм. = 5802 + 139 + 1000 = 6941	1:1	-	вновь формируемый земельный участок
45	нет	ул. Мира (Новые Ляды)	-	-	-	свободный земельный участок	-	-	5954,00	-	-	-	-	вновь формируемый земельный участок
46	нет	ул. Мира (Новые Ляды)	-	-	-	свободный земельный участок	-	-	1320,00	-	-	-	-	вновь формируемый земельный участок
47	59:01:5110126:5	ул. Мира (Новые Ляды), 11 (участок №1)	МОУ «Средняя общеобразовательная школа №129» г. Перми	Постоянное (бессрочное) пользование	Постановление Главы города № 2610 от 23.09.1998	под здание школы	33342,89	33342,89	33343,00	при вместимости школы св.600 до 800 мест 40 м2 на 1 учащегося	S норм.шк.= 777*40 = 31080	1,1:1	-	Без изменений
48	нет	ул. 40-лет Победы (Новые Ляды)	-	-	-	под РП 3006	-	-	188,00				-	вновь формируемый земельный участок
49	нет	ул. 40-лет Победы (Новые Ляды)	-	-	-	под центральный тепловой пункт	-	-	111,00				-	вновь формируемый земельный участок
50	нет	ул. 40-лет Победы (Новые Ляды), 16а	Потапов Виктор Михайлович	Аренда 3 года	Постановление Главы города №680 от 09.04.1998	под установку павильона	66,20	89,67	90,00	для торг.помещ.- 0,08 га на 100 м2 торговой площади	S норм.торг.= 66,4 * 8 = 531	0,2:1 (с учетом участка 50а 1:1)	-	Без изменений

продолжение таблицы

Номер	Кадастровый номер	Адрес земельного участка	Землепользователь	Правовое положение	Правоустанавливающие документы	Разрешенное использование	Площадь по документам, кв.м.	Площадь с плана, кв.м.	Площадь по проекту, кв.м	Нормативный показатель площади участка на единицу	Нормативная площадь участка, кв.м	Соотношение (проектн./нор-матив)	Обременение для обеспечения проезда и прохода, кв.м	Примечание
50а	нет	ул. 40-лет Победы (Новые Ляды), 16а	-	-	-	дополнительный участок	-	-	472,00	-	-	-	118,00	вновь формируемый земельный участок
51	нет	ул. 40-лет Победы (Новые Ляды), 16	-	-	-	под многоквартирный жилой дом	-	-	8495,00	для жил.помещ.=0,85 на 1м2 жилой площади	S норм.жил. = 9906,2 * 0,85 = 8420	1:1	231,00	вновь формируемый земельный участок
52	нет	ул. 40-лет Победы (Новые Ляды), 20	-	-	-	под многоквартирный жилой дом	-	-	7810,00	для жил.помещ.=1,32 на 1м2 жилой площади	S норм.жил. = 5813,3 * 1,32 = 7674	1:1	-	вновь формируемый земельный участок
53	59:01:5110126:14	ул. 40-лет Победы (Новые Ляды), 20а	Муниципальное образование «Город Пермь»	Муниципальная собственность	-	под зданием школы искусств	1187,10	1187,10	1187,10	по заданию на проектирование	-	-	-	Без изменений. В отношении земельного участка проведен ГКУ по материалам межевания
54	нет	ул. 40-лет Победы (Новые Ляды)	-	-	-	свободный земельный участок	-	-	4197,00	-	-	-	-	вновь формируемый земельный участок
55	59:01:5111464:150	ул. 40-лет Победы (Новые Ляды)	Муниципальное образование «Город Пермь»	Муниципальная собственность	-	под бульвар	4052,79	4052,78	3935,00	-	-	-	-	-118,00 корректировка по красным линиям
56	нет	ул. 40-лет Победы (Новые Ляды)	-	-	-	свободный земельный участок	-	-	2549,00	-	-	-	131,00	вновь формируемый земельный участок
57	нет	ул. 40-лет Победы (Новые Ляды)	-	-	-	свободный земельный участок	-	-	5782,00	-	-	-	-	вновь формируемый земельный участок
58	59:01:0000000:0257	ул. 40-лет Победы (Новые Ляды)	Муниципальное образование «Город Пермь»	Муниципальная собственность	-	под бульвар	1606,80	1606,80	1606,80	-	-	-	-	Без изменений
59	нет	ул. 40-лет Победы (Новые Ляды), 12	-	-	-	под здание стоматологической поликлиники	-	-	1449,00	-	-	-	-	вновь формируемый земельный участок
60	нет	ул. 40-лет Победы (Новые Ляды), 12	-	-	-	под многоквартирный жилой дом	-	-	6689,00	для жил.помещ.=1,32 на 1м2 жилой площади	S норм.жил. = 5085,1 * 1,32 = 6712	1:1	801,00	вновь формируемый земельный участок
61	нет	ул. 40-лет Победы (Новые Ляды)	-	-	-	свободный земельный участок	-	-	12869,00	-	-	-	-	вновь формируемый земельный участок
62	59:01:5110126:19	ул. 40-лет Победы (Новые Ляды), 10	ОАО «Пермские моторы»	Аренда 4 года 11 месяцев	-	под не завершенный строительством жилой дом (лит. А1)	3165,00	3165,00	3165,00	-	-	-	-	Без изменений. В отношении земельного участка проведен ГКУ по материалам межевания

продолжение таблицы

Номер	Кадастровый номер	Адрес земельного участка	Землепользователь	Правовое положение	Правоустанавливающие документы	Разрешенное использование	Площадь по документам, кв.м.	Площадь с плана, кв.м.	Площадь по проекту, кв.м	Нормативный показатель площади участка на единицу	Нормативная площадь участка, кв.м	Соотношение (проектн./нор-матив)	Обременение для обеспечения проезда и прохода, кв.м	Примечание
63	59:01:5110126:7	ул. 40-лет Победы (Новые Ляды), 10	-	-	-	под многоквартирный жилой дом	4455,04	4455,04	4126,00	для жил.помещ.=0,85 на 1м2 жилой площади	S норм.жил. = 6707,6 * 0,85 = 5701	0,7:1	251,00	-329,00 корректировка по красным линиям
64	59:01:5110126:21	ул. Мира (Новые Ляды), 9а	МУЗ «Городская больница №11»	Постоянное (бессрочное) пользование	Распоряжение начальника Департамента земельных отношений администрации г. Перми №2030 от 19.11.2009	под больничный городок	10890,00	10890,00	10890,00	по заданию на проектирование	-	-	430,00	Без изменений. В отношении земельного участка проведен ГКУ по материалам межевания
65	нет	ул. Молодежная (Новые Ляды)	-	-	-	свободный земельный участок	-	-	7798,00	-	-	-	-	вновь формируемый земельный участок
66	59:01:5110126:9	ул. Мира (Новые Ляды), 9	МДОУ «Детский сад № 33»	Постоянное (бессрочное) пользование	Распоряжение Главы города №595-р от 26.02.2001	под здание детского сада	6974,49	6974,50	6974,00	по заданию на проектирование	-	-	-	Без изменений
67	нет	ул. Молодежная (Новые Ляды)	-	-	-	свободный земельный участок	-	-	610,00	-	-	-	-	вновь формируемый земельный участок
68	59:01:5110126:6	ул. Мира (Новые Ляды), 7	МОУ «Средняя общеобразовательная школа №129» г. Перми	Постоянное (бессрочное) пользование	Постановление Главы города № 2610 от 23.09.1998	под здание школы	6130,80	6130,80	6131,00	по заданию на проектирование	-	-	-	Без изменений
69	59:01:5110126:8	ул. Мира (Новые Ляды), 5	МДОУ «Детский сад № 322»	Постоянное (бессрочное) пользование	Распоряжение Главы города №462-р от 13.02.2001	под здание детского сада	8027,58	8027,58	8028,00	по заданию на проектирование	-	-	-	Без изменений
70	нет	ул. Молодежная (Новые Ляды)	-	-	-	свободный земельный участок	-	-	3846,00	-	-	-	-	вновь формируемый земельный участок
71	59:01:5110126:1	ул. Мира (Новые Ляды), 3	ОАО «Уралсвязьинформ»	Аренда 15 лет	Постановление Главы города №1684 от 11.08.1999	под здание автоматической телефонной станции	2057,94	2057,95	2057,95	по заданию на проектирование	-	-	-	Без изменений. В отношении земельного участка проведен ГКУ по материалам межевания
61	нет	ул. 40-лет Победы (Новые Ляды)	-	-	-	свободный земельный участок	-	-	12869,00	-	-	-	-	вновь формируемый земельный участок
72	нет	ул. Крылова (Новые Ляды)	-	-	-	свободный земельный участок	-	-	1838,00	-	-	-	-	вновь формируемый земельный участок
73	59:01:5111555:7	ул. Крылова (Новые Ляды), 63	Муниципальное образование «Город Пермь»	Муниципальная собственность	-	под административное здание	2578,54	2578,54	2578,54	по заданию на проектирование	-	-	-	Без изменений. В отношении земельного участка проведен ГКУ по материалам межевания

продолжение таблицы

Номер	Кадастровый номер	Адрес земельного участка	Землепользователь	Правовое положение	Правоустанавливающие документы	Разрешенное использование	Площадь по документам, кв.м.	Площадь с плана, кв.м.	Площадь по проекту, кв.м	Нормативный показатель площади участка на единицу	Нормативная площадь участка, кв.м	Соотношение (проектн./ нор-матив)	Обременение для обеспечения проезда и прохода, кв.м	Примечание
74	нет	ул. Веселая (Новые Ляды)	-	-	-	под трансформаторную подстанцию	-	-	23,00	-	-	-	-	вновь формируемый земельный участок
75	нет	ул. Веселая (Новые Ляды), 5	-	-	-	под многоквартирный жилой дом	-	-	3034,00	для жил.помещ.=1,97 на 1м2 жилой площади	S норм.жил. = 1085,3 *1,97 = 2138	1,4:1	-	вновь формируемый земельный участок
76	нет	ул. Веселая (Новые Ляды), 2	-	-	-	под многоквартирный жилой дом	-	-	5456,00	для жил.помещ.=1,32 на 1м2 жилой площади для оф.помещ.=18,5 м2 на 1 сотрудника	S норм.жил. = 3862,8 * 1,32 = 5099 S норм.оф.= 18,5 * 35 = 648 S норм. = 5099 + 648 = 5747	0,9:1	-	вновь формируемый земельный участок
77	нет	ул. Веселая (Новые Ляды), 2	-	-	-	под здание отделения милиции	-	-	1498,00	по заданию на проектирование	-	-	-	вновь формируемый земельный участок
78	нет	ул. Крылова (Новые Ляды)	-	-	-	свободный земельный участок	-	-	1612,00	-	-	-	-	вновь формируемый земельный участок
79	нет	северо-западнее дома по ул. Крылова (Новые Ляды), 63	-	-	-	под автостоянку	-	-	678,00	-	-	-	-	Без изменений. В отношении земельного участка проведен ГКУ по материалам межевания
80	нет	ул. Крылова (Новые Ляды)	-	-	-	свободный земельный участок	-	-	944,00	-	-	-	-	вновь формируемый земельный участок
81	нет	ул. Крылова (Новые Ляды)	-	-	-	под контейнерную площадку	-	-	220,00	-	-	-	-	вновь формируемый земельный участок
82	нет	ул. Мира (Новые Ляды)	-	-	-	под контейнерную площадку	-	-	239,00	-	-	-	-	вновь формируемый земельный участок
83	нет	ул. Островского (Новые Ляды), (севернее жилого дома по ул. Мира, 22)	-	-	-	под автостоянку	-	-	1807,00	-	-	-	-	вновь формируемый земельный участок
84	нет	ул. 40-лет Победы (Новые Ляды)	-	-	-	под контейнерную площадку	-	-	371,00	-	-	-	-	вновь формируемый земельный участок
85	нет	ул. 40-лет Победы (Новые Ляды)	-	-	-	свободный земельный участок	-	-	4086,00	-	-	-	-	вновь формируемый земельный участок
86	59:01:5110126:22	ул. Мира (Новые Ляды), 9б	-	-	-	под храм-часовню	-	-	281,00	-	-	-	-	Без изменений. В отношении земельного участка проведен ГКУ по материалам межевания

продолжение таблицы

Номер	Кадастровый номер	Адрес земельного участка	Землепользователь	Правовое положение	Правоустанавливающие документы	Разрешенное использование	Площадь по документам, кв.м.	Площадь с плана, кв.м.	Площадь по проекту, кв.м	Нормативный показатель площади участка на единицу	Нормативная площадь участка, кв.м	Соотношение (проектн./ нор-матив)	Обременение для обеспечения проезда и прохода, кв.м	Примечание
87	59:01:5110126:23	ул. Мира (Новые Ляды)	-	-	-	свободный земельный участок	-	-	5020,00	-	-	-	-	Без изменений. В отношении земельного участка проведен ГКУ по материалам межевания
88	59:01:5110126:24	ул. Мира (Новые Ляды)	-	-	-	под здание ГРП	-	-	275,00	-	-	-	-	Без изменений. В отношении земельного участка проведен ГКУ по материалам межевания
89	59:01:5110126:25	ул. Мира (Новые Ляды)	-	-	-	свободный земельный участок	-	-	17134,00	-	-	-	-	Без изменений. В отношении земельного участка проведен ГКУ по материалам межевания
90	нет	между ул. Николая Островского (Новые Ляды)/ ул. Мира (Новые Ляды)	-	-	-	земельный участок для обеспечения проезда прохода	-	-	1282,00	-	-	-	-	вновь формируемый земельный участок

ПЛАН МЕЖЕВАНИЯ ТЕРРИТОРИИ

к проекту межевания территории, ограниченной ул.Академика Веденеева, ул.Льва Лаврова, ул.Кронита, ул.Ставропольской, ул.Зюкайской, ул.Косякова, ул.Волховской, ул.Качканарской, ул.Плановой, ул.Краснослудской, ул.Усинской, ул.Хохловской, ул.Лянгасова в жилом районе Молодежный Орджоникидзевского района города Перми

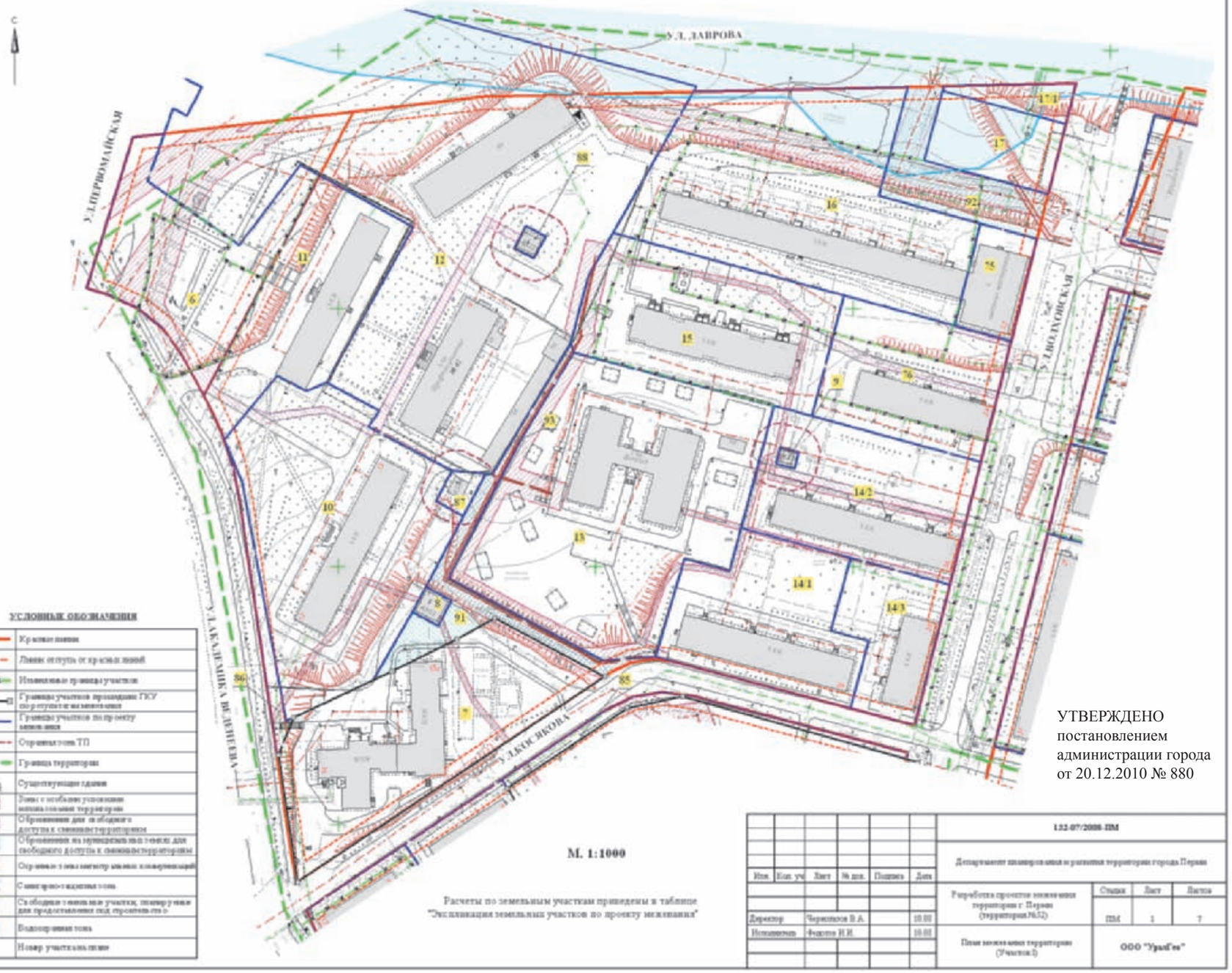

УТВЕРЖДЕНО
постановлением
администрации города
от 20.12.2010 № 880

ПЛАН МЕЖЕВАНИЯ ТЕРРИТОРИИ

к проекту межевания территории, ограниченной ул.Академика Веденеева, ул.Льва Лаврова, ул.Кронита, ул.Ставропольской, ул.Зюкайской, ул.Косякова, ул.Волховской, ул.Качканарской, ул.Плановой, ул.Краснослудской, ул.Усинской, ул.Хохловской, ул.Лянгасова в жилом районе Молодежный Орджоникидзевского района города Перми

УСЛОВНЫЕ ОБОЗНАЧЕНИЯ

	Красные линии
	Линии отступа от красных линий
	Изменяемые границы участков
	Границы участков площадями ГКУ по результатам межевания
	Границы участков по проекту межевания
	Охранная зона ТП
	Граница территории
	Существующие здания
	Зоны с особыми условиями использования территории
	Обременения для свободного доступа к смежным территориям
	Обременения на муниципальные земли для свободного доступа к смежным территориям
	Охранная зона магистральных коммуникаций
	Санитарно-защитная зона
	Свободные земельные участки, планируемые для предоставления под строительство
	Водоохранная зона
1	Номер участка на плане

Расчеты по земельным участкам приведены в таблице "Экспликация земельных участков по проекту межевания"

УТВЕРЖДЕНО
постановлением
администрации города
от 20.12.2010 № 880

М. 1:1000

Изм.	Кол. уч.	Лист	№ док.	Подпись	Дата	132-07/2008-ПМ			
						Департамент планирования и развития территории города Перми			
						Разработка проектов межевания территории г. Перми (территория №32)	Стадия	Лист	Листов
Директор		Черноусов В.А.			10.08		ПМ	2	7
Исполнитель		Федотов И.И.			10.08	План межевания территории (Участок I)	ООО "УралГео"		

ПЛАН МЕЖЕВАНИЯ ТЕРРИТОРИИ

к проекту межевания территории, ограниченной ул.Академика Веденеева, ул.Льва Лаврова, ул.Кронита, ул.Ставропольской, ул.Зюкайской, ул.Косякова, ул.Волховской, ул.Качканарской, ул.Плановой, ул.Краснослудской, ул.Усинской, ул.Хохловской, ул.Лянгасова в жилом районе Молодежный Орджоникидзевского района города Перми

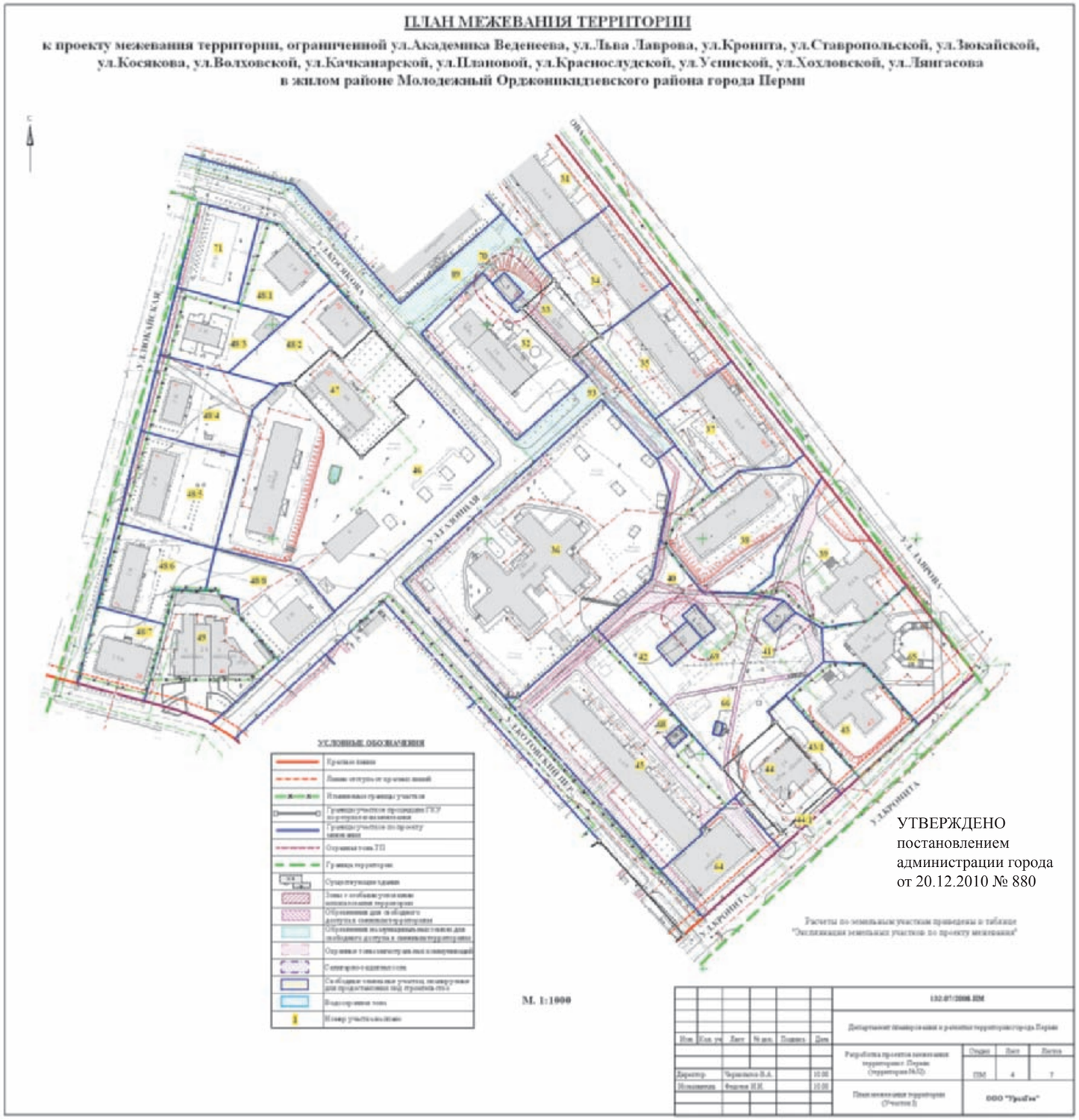
ПЛАН МЕЖЕВАНИЯ ТЕРРИТОРИИ
к проекту межевания территории, ограниченной ул.Академика Веденеева, ул.Льва Лаврова, ул.Кронита, ул.Ставропольской, ул.Зюкайской, ул.Косякова, ул.Волховской, ул.Качканарской, ул.Плановой, ул.Краснослудской, ул.Усинской, ул.Хохловской, ул.Лянгасова
в жилом районе Молодежный Орджоникидзевского района города Перми
УТВЕРЖДЕНО
постановлением
администрации города
от 20.12.2010 № 880
М. 1:1000

ПЛАН МЕЖЕВАНИЯ ТЕРРИТОРИИ

к проекту межевания территории, ограниченной ул.Академика Веденеева, ул.Льва Лаврова, ул.Кронита, ул.Ставропольской, ул.Зюкайской, ул.Косякова, ул.Волховской, ул.Качканарской, ул.Плановой, ул.Краснослудской, ул.Усинской, ул.Хохловской, ул.Лянгасова в жилом районе Молодежный Орджоникидзевского района города Перми

УТВЕРЖДЕНО
постановлением
администрации города
от 20.12.2010 № 880

ПЛАН МЕЖЕВАНИЯ ТЕРРИТОРИИ
к проекту межевания территории, ограниченной ул.Академика Веденеева, ул.Льва Лаврова, ул.Кронита, ул.Ставропольской, ул.Зюкайской, ул.Косякова, ул.Волховской, ул.Качканарской, ул.Плановой, ул.Краснослудской, ул.Усинской, ул.Хохловской, ул.Лянгасова в жилом районе Молодежный Орджоникидзевского района города Перми
УТВЕРЖДЕНО
постановлением
администрации города
от 20.12.2010 № 880
М. 1:1000
УСЛОВНЫЕ ОБОЗНАЧЕНИЯ

ПЛАН МЕЖЕВАНИЯ ТЕРРИТОРИИ
к проекту межевания территории, ограниченной ул.Академика Веденеева, ул.Льва Лаврова, ул.Кронита, ул.Ставропольской, ул.Зокайской, ул.Косякова, ул.Волховской, ул.Качканарской, ул.Плановой, ул.Краснослудской, ул.Усинской, ул.Хохловской, ул.Лангасова в жилом районе Молодежный Орджоникидзевского района города Перми
М. 1:1000
УТВЕРЖДЕНО
постановлением
администрации города
от 20.12.2010 № 880

Экспликация земельных участков по проекту межевания территории, ограниченной ул.Академика Веденеева, ул.Льва Лаврова, ул.Кронита, ул.Ставропольской, ул.Зюкайской, ул.Косякова, ул.Волховской, ул.Качканарской, ул.Плановой, ул.Краснослудской, ул.Усинской, ул.Хохловской, ул.Лянгасова в жилом районе Молодежный Орджоникидзевского района города Перми

Номер	Кадастровый номер	Адрес земельного участка	Землепользователь	Правовое положение	Разрешенное использование	Правоустанавливающие документы	Площадь по документам, м2	Площадь по плану отвода, м2	Площадь по проекту м2	Нормативный показатель площади участка на единицу	Нормативная площадь участка, м2	Соотношение (норматив/ проект.)	Уменьшение/ увеличение площади, м2	Площадь зон с особыми условиями использования территории и обременений, м2
УЧАСТОК 1														
1	59:01:3812106:5 (соответствует материалам межевания)	Академика веденеева, 25-А	НПО «Искра» П/Я 214	постоянное (бессрочное) пользование	под существующее здание клуба им. Горького	Решение №996 от 09.12.1965 (Отвод)	7000,000	7000,030	7000,03	-	-	-	без изменений	-
2	59:01:3812106:4	Волховская, 40	ОАО «ХЛЕБ»	постоянное (бессрочное) пользование	ХЛЕБОЗАВОД N4	Постановление №532 от 28.03.1996 (Отвод)	13000,190	13000,139	13000,14	по заданию на проектирование			без изменений	313 кв.м. (для обслуживания инженерных коммуникаций)
3	59:01:3812106:8	Волховская, 40	ОАО «ХЛЕБ»	Аренда, 2 год/ лет	сети связи (телефонная канализация)	Постановление №1706 от 15.06.2004 (Отвод)	103,007	103,007	103,01	по заданию на проектирование			без изменений	32 кв.м. (для обслуживания инженерных коммуникаций)
	59:01:3812106:9						19,290	19,287	19,29	по заданию на проектирование			без изменений	-
4	59:01:3812106:1 (соответствует материалам межевания)	Косякова, 10	ГОУСОН «Компексный центр социального обслуживания населения»	постоянное (бессрочное) пользование	под существующее здание	Распоряжение Гл. Адм. №2057-р от 14.07.2000 (Отвод)	5843,890	5843,852	5843,85	по заданию на проектирование			без изменений	1107 кв.м. (для обслуживания инженерных коммуникаций)
5	59:01:3812106:6	Академика Веденеева, 17	Жилищная служба Орджоникидзевского района	аренда долгосрочная	под жилой дом	Постановление №2294 от 17.09.2001 (Отвод)	1149,400	1149,400	1317,31	для жил. помещ. = 2,84 на 1м2 жил. площади	Sнорм.жил. = 772,2*2,84 = 2193,05 кв.м.	1:0,61 (дефицит компенисируется участком №83)	+167,91	84 кв.м. (для обслуживания инженерных коммуникаций)
6	59:01:38 1 2105:23	Первомайская	-	-	под сквер	-	2151,200	2151,185	3640,91	по заданию на проектирование			+1489,73	983 кв.м. (для обслуживания инженерных коммуникаций) 65 кв.м. (для обеспечения проезда)
7	59:01:3812105:6 (соответствует материалам межевания)	Академика Веденеева, 15	Жилищная служба Орджоникидзевского района	аренда долгосрочная	жилой дом с офисами /общ пл. 5713,3 кв.м/	Постановление №2026 от 21.08.2001 (Отвод)	5556,18	5713,303	5713,30	для жил. помещ. = 0,92 на 1м2 жил. площади	Sнорм.жил. = 9336,7*0,92 = 8589,76 кв.м.	1:0,67	без изменений	-
			ГУ 'Пермский областной фонд обязательного медицинского страхования'		под встроенные офисные помещения		36,56							
			Дочернее страховое ОАО «Росгосстрах-Пермь»		встроенные офисные помещения	Постановление №3248 от 21.11.2002 (Отвод)	45,710							
8	59:01:38 1 2105:10	Академика Веденеева, 15	-	-	Под существующую трансформаторную подстанцию № 4363 на основании проекта границ земельного участка от 19.08.2004г.	-	125,000	125,000	125,00	по заданию на проектирование			без изменений	5 кв.м. (для обслуживания инженерных коммуникаций)

продолжение таблицы

Номер	Кадастровый номер	Адрес земельного участка	Землепользователь	Правовое положение	Разрешенное использование	Правоустанавливающие документы	Площадь по документам, м2	Площадь по плану отвода, м2	Площадь по проекту м2	Нормативный показатель площади участка на единицу	Нормативная площадь участка, м2	Соотношение (норматив/ проект.)	Уменьшение/ увеличение площади, м2	Площадь зон с особыми условиями использования территории и обременений, м2
9	59:01:38 1 2105:11	Волховская, 21	-	-	Под существующую трансформаторную подстанцию № 4321 ЭСК «Северная» на основании проекта границ от 16.09.2004г.	-	48,000	48,000	48,00	по заданию на проектирование			без изменений	2 кв.м. (для обслуживания инженерных коммуникаций)
10	59:01:3812105:7	Академика Веденеева, 13	Бюро конструкторского машиностроения	Бессрочное пользование	Под дом гостиничного типа	Решение №43 от 23.01.1974 (Отвод) Акт бесср. пользования №4734	7400,000	7399,993	7399,99	для жил. помещ. = 1,52 на 1м2 жил. площади	Sнорм.жил. = 2962,7*1,52 = 4503,3 кв.м.	1:1,64	без изменений	160 кв.м. (для обслуживания инженерных коммуникаций) 154 кв.м. (для обеспечения проезда, прохода)
11	59:01:3812105:9	Академика Веденеева, 7	ФГУП ПЗ «Машиностроитель»	Аренда лет:15	под здание общежития	Распоряжение Гл. Адм. №139-р от 17.01.2001	3256,61	3256,618	3559,28	для жил. помещ. = 1,52 на 1м2 жил. площади	Sнорм.жил. = 2873,9*1,52 = 4368,33 кв.м.	1:0,81	+302,66	60 кв.м. (для обеспечения проезда, прохода)
12	59:01:3812105:3	Академика Веденеева, 9	ПРОФЕССИОНАЛЬНОЕ УЧИЛИЩЕ 41 ГП	Бессрочное пользование	учебный комплекс ПТУ 41	Постановление №830 от 02.06.1997 (Отвод)	21132,778	21132,763	21049,04	по заданию на проектирование			-83,72	1290 кв.м. (для обслуживания инженерных коммуникаций) 348 кв.м. (для обеспечения проезда, прохода)
13	59:01:3812105:4	Академика Веденеева, 13-А	Детский сад 53 МДОУ	Бессрочное пользование	под существующее здание ясли-сада	Постановление №1075 от 31.05.1999 (Отвод)	9234,020	9234,026	9234,03	для дет. сада = 35 м2 на 1 место	Sнорм.дет.сада = 210*35 = 7350 кв.м.	1:1,26	без изменений	1176 кв.м. (для обслуживания инженерных коммуникаций)
14/1	нет	Косякова, 5	ПЕРМСКИЙ РАЙОН ГИДРОСООРУЖЕНИЙ И СУДОХОДСТВА /ГП/	Бессрочное пользование	под многоквартирный жилой дом	Решение ГИК №399 от 23.04.1959 (Отвод)	12006,170	10593,754	3638,00	для жил. помещ. = 1,81 на 1м2 жил. площади	Sнорм.жил. = 2311,3*1,81 = 4183,45 кв.м.	1:0,87	вновь формируемый земельный участок	1299 кв.м. (для обслуживания инженерных коммуникаций)
14/2	нет	Волховская, 36			под многоквартирный жилой дом				4060,00	для жил. помещ. = 1,52 на 1м2 жил. площади	Sнорм.жил. = 3343,4*1,52 = 5081,97 кв.м.	1:0,80	вновь формируемый земельный участок	393 кв.м. (для обслуживания инженерных коммуникаций) 258 кв.м. (для обеспечения проезда, прохода)
14/3	нет	Косякова, 7			под многоквартирный жилой дом				1867,00	для жил. помещ. = 1,57 на 1м2 жил. площади	Sнорм.жил. = 1055,8*1,57 = 5081,97 кв.м.	1:1,13	вновь формируемый земельный участок	9 кв.м. (для обслуживания инженерных коммуникаций)
15	59:01:3812105:18	Волховская, 34-А	МУ «Жилищная служба» Орджоникидзевского района г.Перми	Бессрочное пользование	жилой дом	Постановление №1335 от 05.05.2003 (Отвод)	3058,520	3058,532	4695,56	для жил. помещ. = 1,32 на 1м2 жил. площади	Sнорм.жил. = 2796,4*1,32 =1,27	1:0,84	+1637,03	270 кв.м. (для обслуживания инженерных коммуникаций)

продолжение таблицы

Номер	Кадастровый номер	Адрес земельного участка	Землепользователь	Правовое положение	Разрешенное использование	Правоустанавливающие документы	Площадь по документам, м2	Площадь по плану отвода, м2	Площадь по проекту м2	Нормативный показатель площади участка на единицу	Нормативная площадь участка, м2	Соотношение (норматив/ проект.)	Уменьшение/ увеличение площади, м2	Площадь зон с особыми условиями использования территории и обременений, м2
16	59:01:3812105:19	Волховская, 32	МУ «Жилищная служба» Орджоникидзевского района г.Перми	Бессрочное пользование	жилой дом	Постановление №1125 от 16.04.2003 (Отвод)	8610,830	8610,803	7980,09	для жил. помещ. = 1,52 на 1м2 жил. площади	Sнорм.жил. = 5111,4*1,52 = 7769,33 кв.м.	1:1	-630,71	771 кв.м. (для обслуживания инженерных коммуникаций)
17	нет	Волховская, севернее кв 2105	ПЕРМОБЛГАЗ ТРЕСТ	Временное пользование	под устройство уголка отдыха	Решение №316 от 15.05.1986 (Отвод) Дог. врем. пользован №2022 от 30.06.1986	2000,000	1400,330	1390,00	-	-	-	-10,33	-
17/1	нет	Волховская	-	-	доп.участок к участку №17	-	-	-	451,00	-	-	-	вновь формируемый земельный участок	-
18	59:01:3812176:1	Волховская, 15	ЗАО «Фирма Уралгазсервис»	бессрочное пользование	под производственную базу	Постановление №1372 от 05.07.1999 (Отвод)	5387,260	5387,280	5387,28	по заданию на проектирование			без изменений	470 кв.м. (для обслуживания инженерных коммуникаций)
19	нет	Лаврова, 14	-	-	под многоквартирный жилой дом	-	-	-	7975,00	для жил. помещ. = 0,85 на 1м2 жил. площади	Sнорм.жил. = (3867,3+4272,8+6157,3+3840,7)*0,85 = 15417 кв.м.	1:0,5 (с учетом дополнительного участка 1:0,8)	вновь формируемый земельный участок	196 кв.м. (для обслуживания инженерных коммуникаций)
19а	нет	Лаврова, 14	-	-	дополнительный участок к участку 19	-	-	-	3708,00	-	-	-	вновь формируемый земельный участок	300 кв.м. (для обслуживания инженерных коммуникаций)
20	59:01:3812104:24	Серафимовича, 12	МУ «Жилищная служба» Орджоникидзевского района г.Перми	аренда долгосрочная	под жилой дом	Постановление №2249 от 11.09.2001 (Отвод)	2700,000	2699,052	2625,98	для жил. помещ. = 1,34 на 1м2 жил. площади	Sнорм.жил. = 2504,0*1,34 = 3355,36 кв.м.	1:0,78	-73,07	-
21	59:01:3812104:17	Свирская, 14	-	-	Под существующую трансформаторную подстанцию №4123 ЭСК «Северная» на основании проекта границ б/н от 20.09.2004г.	-	103,000	103,000	103,00	-	-	-	без изменений	-
22	59:01:3812104:26	Косякова, 9/ Волховская, 21	Матыцына Г.Н. КАМВОДПУТЬ Камское Гос.бассейновое управление водных путей	аренда долгосрочная	магазин под жилой дом	Постановление №1331 от 19.08.1997 (Отвод)	293,500 3840,900	4134,375	4723,17	для жил. помещ. = 1,36 на 1м2 жил. площади для торг. помещ. = 0,06 га на 100 кв.м площади	Sнорм.жил. = 3381,5*1,36 = 4598,84 кв.м. Sнорм.торг. = (6*433,4)*0,5 = 1300,2 кв.м. Sнорм. = 4598,84 + 1300,2 = 5899,04 кв.м.	1:0,80	+588,80	110 кв.м. (для обслуживания инженерных коммуникаций)

продолжение таблицы

Номер	Кадастровый номер	Адрес земельного участка	Землепользователь	Правовое положение	Разрешенное использование	Правоустанавливающие документы	Площадь по документам, м2	Площадь по плану отвода, м2	Площадь по проекту м2	Нормативный показатель площади участка на единицу	Нормативная площадь участка, м2	Соотношение (норматив/ проект.)	Уменьшение/ увеличение площади, м2	Площадь зон с особыми условиями использования территории и обременений, м2
23	59:01:3812104:30	Серафимовича, 14	ЖСК 1	Бессрочное пользование	под жилой дом	Решение ГИК №862 от 30.11.1962 (Отвод)	2300,000	2251,324	2251,32	для жил. помещ. = 1,34 на 1м2 жил. площади	Sнорм.жил. = 1680,8*1,34 = 2252,27 кв.м.	1:0,99	без изменений	83 кв.м. (для обслуживания инженерных коммуникаций)
24	59:01:38 1 2104:19	Серафимовича, 14	-	-	Под существующую трансформаторную подстанцию № 4332 ЭСК «Северная» на основании проекта границ земельного участка от 20.09.2004 г.	-	71,000	71,000	71,00	-	-	-	без изменений	98 кв.м. (для обслуживания инженерных коммуникаций)
25	59:01:38 1 2104:10	Лаврова /бывш. Свирская/ 16/3	ООО «Фирма «Радий»	собственность	под здание магазина радиотоваров	Договор купли-продажи земельного участка 06/05 от 19.07.2002	923,770	923,787	923,79	-	-	-	без изменений	-
26/1	59:01:3812804:25	Косякова, 11	МУ «Жилищная служба» Орджоникидзевского района г.Перми	Бессрочное пользование	под жилой дом	Постановление администрации города №2249 от 11.09.2001	4577,000	4576,918	2252,95	для жил. помещ. = 1,57 на 1м2 жил. площади для торг. помещ. = 0,06 га на 100 кв.м площади	Sнорм.жил. = 1259,8*1,57= 1977,89 кв.м. Sнорм.торг. = (6*315)*0,5 = 945 кв.м. Sнорм. = 1977,89 + 945 = 2922,89 кв.м.	1:0,77	уточнены границы по фактическому пользованию	334 кв.м. (для обслуживания инженерных коммуникаций) 79 кв.м. (для обеспечения проезда, прохода)
26/2	нет	Косякова, 13	-	-	под многоквартирный жилой дом	-	-	-	1685,00	для жил. помещ. = 1,57 на 1м2 жил. площади	Sнорм.жил. = 1264,7*1,57 = 1985,58 кв.м.	1:0,85	вновь формируемый земельный участок	101кв.м. (для обслуживания инженерных коммуникаций) 73 кв.м. (для обеспечения проезда, прохода)
26/3	нет	Косякова, 15	-	-	под многоквартирный жилой дом	-	-	-	1690,00	для жил. помещ. = 2,84 на 1м2 жил. площади	Sнорм.жил. = 536,7*2,84 = 1524,23 кв.м.	1:1,11	вновь формируемый земельный участок	110 кв.м. (для обслуживания инженерных коммуникаций)
27	59:01:3812104:11	Косякова, 17	Школа-интернат 126 МОУ для детей сирот	Бессрочное пользование	под школу-интернат № 126	Постановление №2625 п.2 от 22.11.1999 (Отвод)	11440,800	11440,975	11440,98	по заданию на проектирование			без изменений	126 кв.м. (для обеспечения проезда, прохода)
28	59:01:3812104:32	Лаврова /бывш. Свирская/ 12	КАМСКАЯ НЕФТЕБАЗА /ООО/	Бессрочное пользование	котельная	Решение ГИК № 652 от 05.06.1958	2300,000	2284,904	2273,45	-	-	-	-11,46 (изъятых под утвержденный проект границ ТП 4350, участок №29)	55 кв.м. (для обслуживания инженерных коммуникаций)

продолжение таблицы

Номер	Кадастровый номер	Адрес земельного участка	Землепользователь	Правовое положение	Разрешенное использование	Правоустанавливающие документы	Площадь по документам, м2	Площадь по плану отвода, м2	Площадь по проекту м2	Нормативный показатель площади участка на единицу	Нормативная площадь участка, м2	Соотношение (норматив/ проект.)	Уменьшение/ увеличение площади, м2	Площадь зон с особыми условиями использования территории и обременений, м2
29	59:01:38 1 2104:21	Косякова, 17	-	-	Под существующую трансформаторную подстанцию № 4350 ЭСК «Северная» на основании проекта границ земельного участка от 18.03.2005г.	-	16,000	16,403	16,40	-	-	-	без изменений	-
30	59:01:3812104:29	Лаврова /бывш. Свирская/, 16	МУ «Жилищная служба» Орджоникидзевского района г.Перми	Бессрочное пользование	под жилой дом	Постановление №1942 от 30.06.2003 (Отвод)	6926,550	6926,553	7019,43	для жил. помещ. = 0,98 на 1м2 жил. площади	Sнорм.жил. = 11661,3*0,98 = 11428,07 кв.м.	1:0,61	+92,88	198 кв.м. (для обслуживания инженерных коммуникаций)
31	59:01:3812104:39	Лаврова /бывш. Свирская/, 18/5	МУ «Жилищная служба» Орджоникидзевского района г.Перми	Бессрочное пользование	секция № 5 жилого дома	Постановление №1921 от 27.06.2003 (Отвод)	2299,870	2299,874	2280,97	для жил. помещ. = 0,98 на 1м2 жил. площади	Sнорм.жил. = 3902,1*0,98 = 3824,06 кв.м.	1:0,60	-18,91	-
32	59:01:38 1 2104:15	Косякова, 23	ООО ’Инвестстройцентр’	аренда краткосрочная	2-эт.зд.котельной (А),трубу дымовую (а1),служеб. постройки:3 склада(Г,Г1,Г4),навес	Приказ департамента земельных отношений №664-з от 08.05.2008	2873,030	2873,043	2873,04	-	-	-	без изменений	237,534 кв.м. (для обслуживания инженерных коммуникаций)
33	59:01:3812104:22 (соответствует материалам межевания)	Лаврова, 18а	-	-	под здание ЦТП	-	606,500	606,5	606,50	-	-	-	без изменений	199 кв.м. (для обслуживания инженерных коммуникаций)
34	59:01:3812104:38	Лаврова /бывш. Свирская/, 18/4	МУ «Жилищная служба» Орджоникидзевского района г.Перми	Бессрочное пользование	секция № 4 жилого дома	Постановление №1921 от 27.06.2003 (Отвод)	1913,840	1913,848	1913,85	для жил. помещ. = 0,98 на 1м2 жил. площади	Sнорм.жил. = 3842,1*0,98 = 3765,26 кв.м.	1:0,51	без изменений	-
35	59:01:3812104:37	Лаврова /бывш. Свирская/, 18/3	МУ «Жилищная служба» Орджоникидзевского района г.Перми	Бессрочное пользование	секция № 3 жилого дома	Постановление №1921 от 27.06.2003 (Отвод)	2124,280	2124,281	2124,28	для жил. помещ. = 0,98 на 1м2 жил. площади	Sнорм.жил. = 3860,4*0,98 = 3783,19 кв.м.	1:0,56	без изменений	-
36	59:01:3812104:8	Газонная, 1	Детский сад 378 МДОУ	Бессрочное пользование	под ясли-сад № 378	Постановление №884 от 07.05.1999 (Отвод)	9093,970	9093,972	9093,97	для дет. сада = 35 м2 на 1 место	Sнорм.дет.сада = 175*35 = 6125 кв.м.	1:1,48	без изменений	589 кв.м. (для обслуживания инженерных коммуникаций)
37	59:01:3812104:36	Лаврова /бывш. Свирская/, 18/2	МУ «Жилищная служба» Орджоникидзевского района г.Перми	Бессрочное пользование	секция №2 жил. дома	Постановление №1921 от 27.06.2003 (Отвод)	2146,240	2146,234	2146,23	для жил. помещ. = 0,98 на 1м2 жил. площади	Sнорм.жил. = 3834,4*0,98 = 3783,19 кв.м.	1:0,57	без изменений	-
38	59:01:3812104:35	Лаврова /бывш. Свирская/, 18/1	МУ «Жилищная служба» Орджоникидзевского района г.Перми	Бессрочное пользование	секция №1 жил. дома	Постановление №1921 от 27.06.2003 (Отвод)	2687,340	2687,340	3200,01	для жил. помещ. = 0,98 на 1м2 жил. площади	Sнорм.жил. = 3832,9*0,98 = 3783,19 кв.м.	1:0,85	+512,67	95 кв.м. (для обслуживания инженерных коммуникаций) 105 кв.м. (для обеспечения проезда, прохода)

продолжение таблицы

Номер	Кадастровый номер	Адрес земельного участка	Землепользователь	Правовое положение	Разрешенное использование	Правоустанавливающие документы	Площадь по документам, м2	Площадь по плану отвода, м2	Площадь по проекту м2	Нормативный показатель площади участка на единицу	Нормативная площадь участка, м2	Соотношение (норматив/ проект.)	Уменьшение/ увеличение площади, м2	Площадь зон с особыми условиями использования территории и обременений, м2
39	59:01:3812104:42	Кронита, 4	МУ «Жилищная служба» Орджоникидзевского района г.Перми	Бессрочное пользование	под жилой дом	Постановление №3232 от 12.11.2003 (Отвод)	2498,94	2498,946	2584,75	для жил. помещ. = 0,69 на 1м2 жил. площади	Sнорм.жил. = 5230,8*0,69 = 3609,25 кв.м.	1:0,72	+85,80	47 кв.м. (для обслуживания инженерных коммуникаций) 516 кв.м. (для обеспечения проезда, прохода)
40	59:01:38 1 2104:16	Кронита, 4	-	-	под существующую трансформаторную подстанцию № 4124 ЭСК «Северная» на основании проекта границ земельного участка от 20.09.2004г.	-	113,000	112,815	112,82	-	-	-	без изменений	-
41	59:01:38 1 2104:20	Кронита, 4	-	-	Под существующую трансформаторную подстанцию № 4112 ЭСК «Северная» на основании проекта границ от 25.11.2004 г.	-	100,000	100,077	100,08	-	-	-	без изменений	2 (для обслуживания инженерных коммуникаций)
42	59:01:3812104:14	Кронита, 4	МУ «Пермское городское имущественное казначейство»	Бессрочное пользование	под здание ЦТП	Приказ ДИО г. Перми №1580 от 06.12.2005	210,810	210,802	210,80	-	-	-	без изменений	-
43	59:01:3812104:41	Кронита, 4а	МУ «Жилищная служба» Орджоникидзевского района г.Перми	Бессрочное пользование	под жилой дом	Постановление №3232 от 12.11.2003 (Отвод)	1666,41	1533,586	1800,85	для жил. помещ. = 0,69 на 1м2 жил. площади	Sнорм.жил. = 5315,7*0,69 = 3667,83 кв.м.	1:0,49	+267,27	-
43/1	нет	Кронита, 4а	-	-	дополнительный земельный участок к участку № 43 (под благоустройство территории)	-	-	-	605,00	-	-	-		-
43/1	нет	Кронита, 4а	-	-	дополнительный земельный участок к участку № 43 (под благоустройство территории)	-	-	-	605,00	-	-	-		-
44	59:01:3812104:23 (соответствует материалам межевания)	Кронита, 6а	ГУ Отделение Пенсионного фонда РФ по Пермской области	Бессрочное пользование	под строительство административного здания	Постановление №689 от 17.03.2003 (Отвод)	1327,4	1327,447	1327,45	-	-	-	без изменений	7 кв.м. (для обслуживания инженерных коммуникаций)
44/1	нет	Кронита, 6а	-	-	дополнительный земельный участок к участку № 44 (под благоустройство территории)	-	-	-	317,00	-	-	-	+317,00	-

продолжение таблицы

Номер	Кадастровый номер	Адрес земельного участка	Землепользователь	Правовое положение	Разрешенное использование	Правоустанавливающие документы	Площадь по документам, м2	Площадь по плану отвода, м2	Площадь по проекту м2	Нормативный показатель площади участка на единицу	Нормативная площадь участка, м2	Соотношение (норматив/ проект.)	Уменьшение/ увеличение площади, м2	Площадь зон с особыми условиями использования территории и обременений, м2
45	59:01:3812104:40	Кронита, 6	Жилищная служба Орджоникидзевского района	Бессрочное пользование	под жилой дом	Постановление №1920 от 27.06.2003 (Отвод)	5240,200	5240,207	5433,00	для жил. помещ. = 1,36 на 1м2 жил. площади	Sнорм.жил. = 4303,9*1,36= 5853,3 кв.м.	1:0,93	+192,79	754 кв.м. (для обслуживания инженерных коммуникаций) 659 кв.м. (для обеспечения проезда, прохода)
47	59:01:3812103:4 (соответствует материалам межевания)	Косякова, 22	МУЗ «Медико-санитарная часть №6»	Бессрочное пользование	здание диспансера с 2-я тепл. пристроями(л.А, А1, А2), 2-я холодн. пристр.(л.а,а2),заб	Постановление администрации города №2848 от 12.12.2005	1794,800	1794,778	1794,78	по заданию на проектирование			без изменений	-
48/1	нет	Косякова, 18	-	-	под многоквартирный жилой дом	-	-	-	1170,00	для жил. помещ. = 2,84 на 1м2 жил. площади	Sнорм.жил. = 417,9*2,84 = 1186,84 кв.м.	1:1	вновь формируемый земельный участок	-
48/2	нет	Косякова, 20	-	-	под многоквартирный жилой дом	-	-	-	1458,00	для жил. помещ. = 2,84 на 1м2 жил. площади	Sнорм.жил. = 376,1*2,84 = 1068,12 кв.м.	1:1,37	вновь формируемый земельный участок	-
48/3	нет	Зюкайская, 3	-	-	под многоквартирный жилой дом	-	-	-	1411,00	для жил. помещ. = 2,84 на 1м2 жил. площади	Sнорм.жил. = 226,7*2,84 = 643,83 кв.м.	1:2,19	вновь формируемый земельный участок	69 кв.м. (для обслуживания инженерных коммуникаций)
48/4	нет	Зюкайская, 5	-	-	под многоквартирный жилой дом	-	-	-	1808,00	для жил. помещ. = 2,84 на 1м2 жил. площади	Sнорм.жил. = 247,3*2,84= 702,33 кв.м.	1:2,57	вновь формируемый земельный участок	76 кв.м. (для обслуживания инженерных коммуникаций)
48/5	нет	Зюкайская, 7	-	-	под многоквартирный жилой дом	-	-	-	2092,00	для жил. помещ. = 2,84 на 1м2 жил. площади	Sнорм.жил. = 475,6*2,84 = 1350,70 кв.м.	1:1,55	вновь формируемый земельный участок	62 кв.м. (для обслуживания инженерных коммуникаций)
48/6	нет	Зюкайская, 9	-	-	под многоквартирный жилой дом	-	-	-	1631,00	для жил. помещ. = 2,84 на 1м2 жил. площади	Sнорм.жил. = 490,5*2,84= 1393,02 кв.м.	1:1,17	вновь формируемый земельный участок	-
48/7	нет	Академика Веденеева, 39	-	-	под многоквартирный жилой дом	-	-	-	1202,00	для жил. помещ. = 2,84 на 1м2 жил. площади	Sнорм.жил. = 328,3*2,84 = 932,37 кв.м.	1:1,29	вновь формируемый земельный участок	-
48/8	59:01:3812103:5	Газонная, 21	МУ «Жилищная служба» Орджоникидзевского района г.Перми	аренда долгосрочная	под жилой дом	Постановление Главы города №2249 от 11.09.2001	11631,680	11631,686	1632,00	для жил. помещ. = 2,84 на 1м2 жил. площади	Sнорм.жил. = 376,5*2,84 = 932,37 кв.м.	1:1,53	уточнены границы по фактическому пользованию	-

продолжение таблицы

продолжение таблицы

Номер	Кадастровый номер	Адрес земельного участка	Землепользователь	Правовое положение	Разрешенное использование	Правоустанавливающие документы	Площадь по документам, м2	Площадь по плану отвода, м2	Площадь по проекту м2	Нормативный показатель площади участка на единицу	Нормативная площадь участка, м2	Соотношение (норматив/ проект.)	Уменьшение/ увеличение площади, м2	Площадь зон с особыми условиями использования территории и обременений, м2
49	59:01:3812103:6	Академика Веденеева, 41	Лавров Аркадий Львович	аренда долгосрочная	под выкупленное здание	Постановление №195 от 10.02.1999 (Отвод)	1702,790	1702,796	2458,28	-	-	-	+755,49	-
50	59:01:3812178:1	Газонная, 5	МУ «Жилищная служба» Орджоникидзевского района г.Перми	Бессрочное пользование	под жилой дом	Постановление №1784 от 16.06.2003 (Отвод)	2530,230	2530,231	2309,51	для жил. помещ. = 1,52 на 1м2 жил. площади	Sнорм.жил. = 2528,7*1,52 = 3843,62 кв.м.	1:0,60 дефицит компенсируется. сквером (уч.№67)	-220,72	143 кв.м. (для обслуживания инженерных коммуникаций)
51	59:01:3812178:5	Газонная, 5-Б	ЖСК 17	Бессрочное пользование	под строительство жилого дома	Постановление №343 от 20.02.1995 (Отвод) Свидетельство №2103 от 28.02.1995	3200,000	3199,605	3717,42	для жил. помещ. = 1,52 на 1м2 жил. площади	Sнорм.жил. = 2614,1*1,52 = 3973,43 кв.м.	1:0,94	+517,82	197 кв.м. (для обслуживания инженерных коммуникаций)
52	59:01:3812178:2 (соответствует материалам межевания)	Кронита, 8	ОАО ’Уралсвязьинформ’	Индивидуальная собственность	под здание телефонной автоматической станции №72	Договор купли-продажи земельного участка №88/2003 от14.03.2003 (свид. 59-1/20-21/2003-341 от 23.09.2003)	3800,000	3844,285	3844,29	-	-	-	без изменений	337 кв.м. (для обслуживания инженерных коммуникаций)
53	59:01:3812178:3	Академика Веденеева, 45	МУ «Жилищная служба» Орджоникидзевского района г.Перми	аренда долгосрочная	под жилой дом	Постановление №2337 от 18.09.2001 (Отвод)	989,130	989,129	1085,00	для жил. помещ. = 2,84 на 1м2 жил. площади	Sнорм.жил. = 406,4*2,84 = 1154,176 кв.м. Sнорм. = 1154,176 кв.м.	1:0,94	+95,87	71 кв.м. (для обслуживания инженерных коммуникаций)
53/1	59:01:3812178:8	Академика Веденеева, 45	-	-	под существующую трансформаторную подстанцию № 4346	-	15,000	15,347	15,35	-	-	-	без изменений	2 кв.м. (для обслуживания инженерных коммуникаций)
53/2	нет	Академика Веденеева	-	-	для использования согласно разрешенным видам ПЗЗ	-	-	-	1895,00	-	-	-	вновь формируемый земельный участок	8 кв.м. (для обслуживания инженерных коммуникаций)
54	59:01:38 1 2178:9 (соответствует материалам межевания)	Кронита, 8а	-	-	под ТП	-	48,000	48,000	48,00	-	-	-	без изменений	-
55	59:01:38 1 2179:6	Кронита, 14	МУ «Жилищная служба» Орджоникидзевского района г.Перми	аренда долгосрочная	под жилой дом	Постановление №2336 от 18.09.2001 (Отвод)	603,880	603,884	1007,24	для жил. помещ. = 2,84 на 1м2 жил. площади	Sнорм.жил. = 478,9*2,84 = 1360,08 кв.м.	1:0,74	+403,35	-
56/1	59:01:3812179:8	Ставропольская, 17	МУ «Жилищная служба» Орджоникидзевского района г.Перми	аренда долгосрочная	под жилой дом	Постановление №2162 от 09.08.2002 (Отвод)	3295,020	3295,021	1582,00	для жил. помещ. = 2,84 на 1м2 жил. площади	Sнорм.жил. = 366,4*2,84 = 1360,08 кв.м.	1:1,47	уточнены границы по фактическому пользованию	105 кв.м. (для обслуживания инженерных коммуникаций)

продолжение таблицы

Номер	Кадастровый номер	Адрес земельного участка	Землепользователь	Правовое положение	Разрешенное использование	Правоустанавливающие документы	Площадь по документам, м2	Площадь по плану отвода, м2	Площадь по проекту м2	Нормативный показатель площади участка на единицу	Нормативная площадь участка, м2	Соотношение (норматив/ проект.)	Уменьшение/ увеличение площади, м2	Площадь зон с особыми условиями использования территории и обременений, м2
56/2	нет	Ставропольская,19	-	-	под многоквартирный жилой дом	-	-	-	1176,00	для жил. помещ. = 2,84 на 1м2 жил. площади	Sнорм.жил. = 377,9*2,84 = 1360,08 кв.м.	1:1,10	вновь формируемый земельный участок	250 кв.м. (для обслуживания инженерных коммуникаций)
56/3	нет	Академика Веденеева, 50	-	-	под многоквартирный жилой дом	-	-	-	1392,00	для жил. помещ. = 2,84 на 1м2 жил. площади	Sнорм.жил. = 510,8*2,84 = 1450,67 кв.м.	1:0,96	вновь формируемый земельный участок	452 кв.м. (для обслуживания инженерных коммуникаций)
57/1	59:01:3812179:7	Академика Веденеева, 42	МУ «Жилищная служба» Орджоникидзевского района г.Перми	аренда долгосрочная	под жилой дом	Постановление №2823 от 24.10.2001 (Отвод)	4773,540	4773,545	1599,00	для жил. помещ. = 2,84 на 1м2 жил. площади	Sнорм.жил. = 507,9*2,84 = 1442,44 кв.м.	1:1,1	уточнены границы по фактическому пользованию	337 кв.м. (для обслуживания инженерных коммуникаций) 65 кв.м. (для обеспечения проезда, прохода)
57/2	нет	Академика Веденеева, 44	-	-	под многоквартирный жилой дом	-	-	-	1694,00	для жил. помещ. = 2,84 на 1м2 жил. площади	Sнорм.жил. = 483*2,84 = 1371,72 кв.м.	1:1,23	вновь формируемый земельный участок	454 кв.м. (для обслуживания инженерных коммуникаций) 166 кв.м. (для обеспечения проезда, прохода)
57/3	нет	Академика Веденеева, 46	-	-	под многоквартирный жилой дом	-	-	-	1403,00	для жил. помещ. = 2,84 на 1м2 жил. площади	Sнорм.жил. = 383,6*2,84 = 1089 кв.м.	1:1,29	вновь формируемый земельный участок	311 кв.м. (для обслуживания инженерных коммуникаций)
57/4	нет	Академика Веденеева, 48	-	-	под многоквартирный жилой дом	-	-	-	1568,00	для жил. помещ. = 2,84 на 1м2 жил. площади	Sнорм.жил. = 478,8*2,84 = 1360 кв.м.	1:1,15	вновь формируемый земельный участок	424 кв.м. (для обслуживания инженерных коммуникаций)
58	59:01:3812179:1	Академика Веденеева, 40	Чудинова А.В.	Аренда лет:15	под здание продовольственного магазина с пристроями и служебными строениями	Постановление №1828 от 25.06.2002 (Отвод)	1380,490	1380,494	1380,49	для торг. помещ. = 0,08 га на 100 кв.м площади	Sнорм.торг. = 8*196,6 = 1572,8 кв.м.	1:0,88	без изменений	45 кв.м. (для обслуживания инженерных коммуникаций)
59	нет	Ставропольская	-	-	для использования согласно разрешенным видам ПЗЗ	-	-	-	3625,00	-	-	-	вновь формируемый земельный участок	528 кв.м. (для обслуживания инженерных коммуникаций) 263 кв.м. (для обеспечения проезда, прохода)

продолжение таблицы

Номер	Кадастровый номер	Адрес земельного участка	Землепользователь	Правовое положение	Разрешенное использование	Правоустанавливающие документы	Площадь по документам, м2	Площадь по плану отвода, м2	Площадь по проекту м2	Нормативный показатель площади участка на единицу	Нормативная площадь участка, м2	Соотношение (норматив/ проект.)	Уменьшение/ увеличение площади, м2	Площадь зон с особыми условиями использования территории и обременений, м2
60	59:01:3812179:2	Ставропольская, 17а	Павлов Андрей Иванович	Индивидуальная собственность	под нежилое отдельно стоящее одноэтажное здание	-	463,200	463,000	500,00	-	-	-	уточнены границы по фактическому пользованию	89 кв.м. (для обслуживания инженерных коммуникаций)
61	нет	Академика Веденеева, 49	-	-	под многоквартирный жилой дом	-	-	-	1014,00	для жил. помещ. = 2,84 на 1м2 жил. площади	Sнорм.жил. = 502,1*2,84 = 1425,96 кв.м.	1:0,71	вновь формируемый земельный участок	31 кв.м. (для обслуживания инженерных коммуникаций)
62	нет	Академика Веденеева, 47	-	-	под многоквартирный жилой дом	-	-	-	1643,00	для жил. помещ. = 2,84 на 1м2 жил. площади	Sнорм.жил. = 498,8*2,84 = 1416,59 кв.м.	1:1,16	вновь формируемый земельный участок	134 кв.м. (для обслуживания инженерных коммуникаций)
63	нет	Академика Веденеева, 43	-	-	под многоквартирный жилой дом	-	-	-	1840,00	для жил. помещ. = 2,84 на 1м2 жил. площади	Sнорм.жил. = 654,6*2,84 = 1859,06 кв.м.	1:0,99	вновь формируемый земельный участок	9 кв.м. (для обслуживания инженерных коммуникаций)
64	нет	Кронита, 6	-	-	под магазин	-	-	-	1467,00	для торг. помещ. = 0,04 га на 100 кв.м площади	Sнорм.торг. = (4*1235,8)*0,7 = 3460,24 кв.м.	1:0,42	вновь формируемый земельный участок	105 кв.м. (для обслуживания инженерных коммуникаций) 220 кв.м. (для обеспечения проезда, прохода)
65	нет	Кронита, 4	-	-	под пристроенное административное здание	-	-	-	2169,00	по заданию на проектирование			вновь формируемый земельный участок	20 кв.м. (для обеспечения проезда, прохода)
66	59:01:3812104:43	Кронита, 6	-	-	под объекты мелкорозничной торговли	-	-	-	21,00	-	-	-	без изменений	-
67	нет	Академика Веденеева	-	-	под сквер	-	-	-	2029,00	-	-	-	вновь формируемый земельный участок	110 кв.м. (для обслуживания инженерных коммуникаций)
68	59:01:3812104:2	Кронита, 6б	-	-	под газорегуляторный пункт №5	-	48,000	48,000	48,00	-	-	-	без изменений	-
69	нет	Кронита	-	-	для совместного пользования домов по ул. Кронита 4 и Лаврова 18	-	-	-	5063,00	-	-	-	вновь формируемый земельный участок	307 кв.м. (для обслуживания инженерных коммуникаций) 951 кв.м. (для обеспечения проезда, прохода)

продолжение таблицы

Номер	Кадастровый номер	Адрес земельного участка	Землепользователь	Правовое положение	Разрешенное использование	Правоустанавливающие документы	Площадь по документам, м2	Площадь по плану отвода, м2	Площадь по проекту м2	Нормативный показатель площади участка на единицу	Нормативная площадь участка, м2	Соотношение (норматив/ проект.)	Уменьшение/ увеличение площади, м2	Площадь зон с особыми условиями использования территории и обременений, м2
70	59:01:3812104:18	Свирская, 18	-	-	Под существующую трансформаторную подстанцию № 4349 ЭСК «Северная» на основании проекта границ земельного участка от 26.10.2004 г.	-	97,000	96,777	103,00	-	-	-	уточнены границы по фактическому пользованию	4 кв.м. (для обслуживания инженерных коммуникаций)
71	нет	Зюкайская, 1	-	-	участок под ветхим 2х этажным домом	-	-	-	1192,00	-	-	-	вновь формируемый земельный участок	75 кв.м. (для обслуживания инженерных коммуникаций)
72	нет	Лаврова	-	-	дополнительный земельный участок к участку № 25 (под благоустройство территории)	-	-	-	1661,00	-	-	-	вновь формируемый земельный участок	48 кв.м. (для обслуживания инженерных коммуникаций)
73/1	нет	Серафимовича	-	-	Участок свободных муниципальных (городских) земель для озеленения территории	-	-	-	2317,00	-	-	-	вновь формируемый земельный участок	63 кв.м. (для обслуживания инженерных коммуникаций) 21 кв.м. (для обеспечения проезда, прохода)
73/2	нет	Серафимовича	-	-	Участок свободных муниципальных (городских) земель для благоустройства	-	-	-	3444,00	-	-	-	вновь формируемый земельный участок	387 кв.м. (для обслуживания инженерных коммуникаций) 103 кв.м. (для обеспечения проезда, прохода)
74	нет	Серафимовича	-	-	под выстроенные капитальные гаражи	-	-	-	450,00	-	-	-	вновь формируемый земельный участок	42 кв.м. (для обслуживания инженерных коммуникаций)
75	нет	Волховская, 32	-	-	под здание швейной мастерской	-	-	-	930,00	-	-	-	вновь формируемый земельный участок	-
76	нет	Волховская, 34	-	-	под многоквартирный жилой дом	-	-	-	3268,00	для жил. помещ. = 1,34 на 1м2 жил. площади	Sнорм.жил. = 2451,0*1,34 = 3284,34 кв.м.	1:0,99	вновь формируемый земельный участок	248 кв.м. (для обеспечения проезда, прохода)

продолжение таблицы

Номер	Кадастровый номер	Адрес земельного участка	Землепользователь	Правовое положение	Разрешенное использование	Правоустанавливающие документы	Площадь по документам, м2	Площадь по плану отвода, м2	Площадь по проекту м2	Нормативный показатель площади участка на единицу	Нормативная площадь участка, м2	Соотношение (норматив/ проект.)	Уменьшение/ увеличение площади, м2	Площадь зон с особыми условиями использования территории и обременений, м2
77	нет	Волховская	-	-	дополнительный земельный участок к участку № 2 (под благоустройство территории)	-	-	-	441,00	-	-	-	вновь формируемый земельный участок	-
78	нет	Академика Веденеева	-	-	дополнительный земельный участок к участку № 1 (под благоустройство территории)	-	-	-	825,00	-	-	-	вновь формируемый земельный участок	-
79	нет	Академика Веденеева	-	-	дополнительный земельный участок к участку № 1 (под благоустройство территории)	-	-	-	125,00	-	-	-	вновь формируемый земельный участок	-
80	нет	Академика Веденеева, 23	-	-	под многоквартирный жилой дом	-	-	-	1453,00	для жил. помещ. = 2,84 на 1м2 жил. площади	Sнорм.жил. = 352,7*2,84 = 1001,67 кв.м.	1:1,45	вновь формируемый земельный участок	137 кв.м. (для обслуживания инженерных коммуникаций)
81	нет	Академика Веденеева, 21	-	-	под многоквартирный жилой дом	-	-	-	1426,00	для жил. помещ. = 2,84 на 1м2 жил. площади	Sнорм.жил. = 352,4*2,84 = 1000,82 кв.м.	1:1,42	вновь формируемый земельный участок	129 кв.м. (для обслуживания инженерных коммуникаций)
82	нет	Академика Веденеева, 19	-	-	под многоквартирный жилой дом	-	-	-	1361,00	для жил. помещ. = 2,84 на 1м2 жил. площади	Sнорм.жил. = 352,5*2,84 = 1001,1 кв.м.	1:1,36	вновь формируемый земельный участок	125 кв.м. (для обслуживания инженерных коммуникаций) 66 кв.м. (для обеспечения проезда, прохода)
83	нет	Академика Веденеева	-	-	дополнительный земельный участок к участкам №№5, 80,81,82,84 под благоустройство территории и выстроенные объекты	-	-	-	1682,00	-	-	-	вновь формируемый земельный участок	-
84	нет	Косякова, 8	-	-	под многоквартирный жилой дом	-	-	-	1663,00	для жил. помещ. = 2,84 на 1м2 жил. площади	Sнорм.жил. = 609*2,84 = 1729,56 кв.м.	1:0,96	вновь формируемый земельный участок	32 кв.м. (для обслуживания инженерных коммуникаций)

продолжение таблицы

Номер	Кадастровый номер	Адрес земельного участка	Землепользователь	Правовое положение	Разрешенное использование	Правоустанавливающие документы	Площадь по документам, м2	Площадь по плану отвода, м2	Площадь по проекту м2	Нормативный показатель площади участка на единицу	Нормативная площадь участка, м2	Соотношение (норматив/ проект.)	Уменьшение/ увеличение площади, м2	Площадь зон с особыми условиями использования территории и обременений, м2
85	нет	Косякова	-	-	дополнительный земельный участок к участку № 4 (под благоустройство территории)	-	-	-	458,00	-	-	-	вновь формируемый земельный участок	59 кв.м. (для обслуживания инженерных коммуникаций)
86	нет	Академика Веденеева	-	-	дополнительный земельный участок к участку № 10 (под благоустройство территории)	-	-	-	429,00	-	-	-	вновь формируемый земельный участок	16 кв.м. (для обслуживания инженерных коммуникаций)
87	нет	Академика Веденеева	-	-	под ТП 4324	-	-	-	196,00	-	-	-	вновь формируемый земельный участок	-
88	нет	Академика Веденеева	-	-	под ТП 4322	-	-	-	84,00	-	-	-	вновь формируемый земельный участок	-
89	проезд/проход общего пользования для неограниченного круга лиц								2677,00	-	-	-	вновь формируемый земельный участок	8017 кв.м. (для обслуживания инженерных коммуникаций)
90	проезд/проход общего пользования для неограниченного круга лиц								1045,00	-	-	-	вновь формируемый земельный участок	76 кв.м. (для обслуживания инженерных коммуникаций)
91	дополнительный земельный участок к участку № 7 (под благоустройство территории и проезд/проход)								1239,00	-	-	-	вновь формируемый земельный участок	18 кв.м. (для обслуживания инженерных коммуникаций)
92	Участок свободных муниципальных (городских) земель для обслуживания инженерных коммуникаций и обеспечения проезда/прохода								1508,00	-	-	-	вновь формируемый земельный участок	935 кв.м. (для обслуживания инженерных коммуникаций)
93	Участок свободных муниципальных (городских) земель для обслуживания инженерных коммуникаций и обеспечения проезда/прохода								1295,00	-	-	-	вновь формируемый земельный участок	124 кв.м. (для обслуживания инженерных коммуникаций)
94	Участок свободных муниципальных (городских) земель для обслуживания инженерных коммуникаций и обеспечения проезда/прохода								88,00	-	-	-	вновь формируемый земельный участок	124 кв.м. (для обслуживания инженерных коммуникаций)

продолжение таблицы

Номер	Кадастровый номер	Адрес земельного участка	Землепользователь	Правовое положение	Разрешенное использование	Правоустанавливающие документы	Площадь по документам, м2	Площадь по плану отвода, м2	Площадь по проекту м2	Нормативный показатель площади участка на единицу	Нормативная площадь участка, м2	Соотношение (норматив/ проект.)	Уменьшение/ увеличение площади, м2	Площадь зон с особыми условиями использования территории и обременений, м2
95	муниципальные (городские) земли													
УЧАСТОК 2														
1	59:01:3812118:11	Косякова, 74	МУ «Жилищная служба» Орджоникидзевского района г.Перми	Бессрочное пользование	жилой дом	Постановление №1687 от 05.06.2003 (Отвод)	4196,61	4196,62	4217,11	для жил. помещ. = 1,52 на 1м2 жил. площади	Sнорм.жил. = 5096,6*1,52 = 7746,83 кв.м.	1:0,54	+20,495	630 кв. м.(для обслуживания инженерных коммуникаций)
2	нет	Плановая, 3	ЗАВОД ХИМИЧЕСКОГО ОБОРУДОВАНИЯ	Бессрочное пользование	жилой дом	Решение №154 от 22.02.1968 (Отвод) Решение №94 от 26.02.1970 (Изъятие)	3551,91	3303,87	3303,87	для жил. помещ. = 1,52 на 1м2 жил. площади	Sнорм.жил. = 6021,3*1,52 = 9152,38 кв.м.	1:0,36	без изменений	42 кв.м. (для обслуживания инженерных коммуникаций)
2/1	нет	Плановая	-	-	дополнительный участок к земельному участку 2 под благоустройство	-	-	-	3126,86	-	-	-	+3126,86	135 кв.м.(для обслуживания инженерных коммуникаций)
3	59:01:3812118:1	Штурвальная, 74-Б	ЖСК 11	Бессрочное пользование	жилой дом	Решение №557 от 10.09.1970 (Отвод) Акт бесср. пользования №4347 от 25.11.1970	3600,00	3560,84	4202,67	для жил. помещ. = 1,52 на 1м2 жил. площади	Sнорм.жил. = 2611,7*1,52 = 3969,78 кв.м.	1:1,06	+641,827	1065 кв.м.(для обслуживания инженерных коммуникаций)
4	59:01:3812118:21	Косякова, 76	СМУ-8 Трест «Спецстрой»	Бессрочное пользование	Жилой дом со встроенными помещениями	Распоряжение Гл. Адм. №427-р от 15.02.2000 (Отвод)	2518,01	2518,01	3811,53	для жил. помещ. = 1,52 на 1м2 жил. площади	Sнорм.жил. = 2472,3*1,52 = 3757,9 кв.м.	1:1,01	+1293,522	835 кв.м.(для обслуживания инженерных коммуникаций)
			ООО «Магазин «Агат»	аренда долгосрочная	встроенные административно-бытовые помещения магазина		57,91 (без выдела в натуре)							
5	59:01:3812118:13	Академика Веденеева, 77	МУ «Жилищная служба» Орджоникидзевского района г.Перми	Бессрочное пользование	жилая часть дома	Постановление №1740 от 10.06.2003 (Отвод)	3241,71	3389,95	3389,95	для жил. помещ. = 1,34 на 1м2 жил. площади для торг. помещ. = 0,08 га на 100 кв.м площади	Sнорм.жил. = 2971,6*1,34 = 3981,94 кв.м. Sнорм.торг. = (8*187)*0,5 = 748 кв.м. Sнорм. = 3981,94 + 748 = 4729,94 кв.м.	1:0,71	без изменений	921 кв.м.(для обслуживания инженерных коммуникаций)
			/ООО/ РАДА-2	аренда долгосрочная	встроенные помещения магазина	Постановление №3153 от 30.11.1998 (Отвод)	75,42							
6	59:01:3812118:16	Академика Веденеева, 79	Онянов Владимир Вадимович	аренда долгосрочная	под встроенные помещения офиса	Постановление №1800 от 21.06.2002 (Отвод)	45,65	2957,75	2957,75	для жил. помещ. = 1,34 на 1м2 жил. площади	Sнорм.жил. = 2414,7*1,34 = 3235,7 кв.м.	1:0,91	без изменений	959 кв.м.(для обслуживания инженерных коммуникаций)
			МУ «Жилищная служба» Орджоникидзевского района г.Перми	Бессрочное пользование	под жилую часть дома	Постановление №1940 от 30.06.2003 (Отвод)	2957,76							
7	нет	Академика Веденеева, 81	МУ «Жилищная служба» Орджоникидзевского района г.Перми	Бессрочное пользование	жилой дом	Постановление №1077 от 11.04.2003 (Отвод)	3603,07	3603,08	3603,08	для жил. помещ. = 1,34 на 1м2 жил. площади	Sнорм.жил. = 3066,6*1,34 = 4109,24 кв.м.	1:0,88	без изменений	910 кв.м.(для обслуживания инженерных коммуникаций) 58 кв.м.(под публичными серв итут ами)

продолжение таблицы

Номер	Кадастровый номер	Адрес земельного участка	Землепользователь	Правовое положение	Разрешенное использование	Правоустанавливающие документы	Площадь по документам, м2	Площадь по плану отвода, м2	Площадь по проекту м2	Нормативный показатель площади участка на единицу	Нормативная площадь участка, м2	Соотношение (норматив/ проект.)	Уменьшение/ увеличение площади, м2	Площадь зон с особыми условиями использования территории и обременений, м2
8	59:01:3812118:14	Косякова, 76	ООО «Магазин «Агат»	аренда долгосрочная	под пристроенное здание магазина	Распоряжение Гл. Адм. №427-р от 15.02.2000 (Отвод)	715,33	715,33	715,33	для торг. помещ. = 0,06 га на 100 кв.м площади	Sнорм.торг. = (6*321)*0,7 = 1348,2 кв.м.	1:0,53	без изменений	-
8/1	59:01:38 1 2118:8	-	-	-	дополнительный участок к земельному участку 8 под благоустройство	-	-	-	389,00	-	-	-	+389,000	267 кв.м.(для обслуживания инженерных коммуникаций)
9	59:01:38 1 2118:17	-	-	-	Под существующую трансформаторную подстанцию № 4351 ЭСК «Северная» на основании проекта границ земельного участка от 20.09.2004г.	-	73,00	72,54	72,54	-	-	-	без изменений	4 кв.м.(для обслуживания инженерных коммуникаций)
10	59:01:38 1 2118:10	Академика Веденеева, 83	МУ «Жилищная служба» Орджоникидзевского района г.Перми	Бессрочное пользование	жилой дом	Постановление №464 от 12.02.2003 (Отвод)	2951,9	2951,91	2951,91	для жил. помещ. = 1,34 на 1м2 жил. площади	Sнорм.жил. = 2516,3*1,34 = 3371,84 кв.м.	1:0,88	без изменений	710 кв.м.(для обслуживания инженерных коммуникаций) 115 кв.м. (под публичными сервитутами)
11	59:01:38 1 2118:18	Косякова, 78	МУ «Жилищная служба» Орджоникидзевского района г.Перми	Бессрочное пользование	жилой дом	Постановление №466 от 12.02.2003 (Отвод)	2996,34	2996,35	4313,48	для жил. помещ. = 1,34 на 1м2 жил. площади	Sнорм.жил. = 3197,2*1,34 =4284,25 кв.м.	1:1,01	+1317,130	912 кв.м.(для обслуживания инженерных коммуникаций) 247 кв.м. (под публичными сервитутами)
12	59:01:38 1 2118:9 (соответствует материалам межевания)	Академика Веденеева, 85	МУ «Жилищная служба» Орджоникидзевского района г.Перми	Бессрочное пользование	жилой дом	Постановление №1126 от 16.04.2003 (Отвод)	2968,04	2968,05	3216,12	для жил. помещ. = 1,34 на 1м2 жил. площади	Sнорм.жил. = 3102,1*1,34 = 4156,81 кв.м.	1:0,77	+248,076	328 кв.м.(для обслуживания инженерных коммуникаций)
13	59:01:3812118:5	Академика Веденеева, 87	МУ «Пермское городское имущественное казначейство»	Бессрочное пользование	под здание ЦТП	Приказ ДИО г. Перми №15 от 17.01.2006	293,10	293,12	293,12	-	-	-	без изменений	29 кв.м. (для обслуживания инженерных коммуникаций)
14	59:01:3812175:9	Академика Веденеева, 87	МУ «Жилищная служба» Орджоникидзевского района г.Перми	Бессрочное пользование	Здание(я) жилое	Постановление №1547 от 29.05.2003 (Отвод)	1576,76	2220,33	4640,19	для жил. помещ. = 1,04 на 1м2 жил. площади для торг. помещ. = 0,04 га на 100 кв.м площади	Sнорм.жил. = 2178,8*1,04 = 2265,95 кв.м. Sнорм.торг. = (4*933,7)*0,7 = 2614,36 кв.м. Sнорм. = 2265,95 + 2614,36 = 4880,31 кв.м.	1:0,95	+2419,852	1962 кв.м.(для обслуживания инженерных коммуникаций)
			ОКСИКО /ТОО/	аренда долгосрочная	под магазин-659,44 кв.м./без выделения в натуре//доля/	Постановление №196 от 10.02.1999 (Отвод)	659,44							

продолжение таблицы

Номер	Кадастровый номер	Адрес земельного участка	Землепользователь	Правовое положение	Разрешенное использование	Правоустанавливающие документы	Площадь по документам, м2	Площадь по плану отвода, м2	Площадь по проекту м2	Нормативный показатель площади участка на единицу	Нормативная площадь участка, м2	Соотношение (норматив/ проект.)	Уменьшение/ увеличение площади, м2	Площадь зон с особыми условиями использования территории и обременений, м2
15	59:01:3812175:10	Академика Веденеева, 82	МУ «Жилищная служба» Орджоникидзевского района г.Перми	Бессрочное пользование	жилой дом	Постановление №462 от 12.02.2003 (Отвод)	2935,18	2935,18	3077,65	для жил. помещ. = 1,52 на 1м2 жил. площади для торг. помещ. = 0,08 га на 100 кв.м площади	Sнорм.жил. = 3092*1,52 = 4699,84 кв.м. Sнорм.торг. = (8*69,5)*0,5 = 278 кв.м. Sнорм. = 4699,84 + 278 = 497,84 кв.м.	1:0,62	+142,465	589 кв.м.(для обслуживания инженерных коммуникаций)
16	59:01:3812175:4 (соответствует материалам межевания)	Качканарская, 45	МУ «Жилищная служба» Орджоникидзевского района г.Перми	Бессрочное пользование	жилой дом	Постановление №1078 от 11.04.2003 (Отвод)	8992,36	8992,36	9209,83	для жил. помещ. = 1,52 на 1м2 жил. площади	Sнорм.жил. = 6111,7*1,52 = 9289?78 кв.м.	1:0,99	+217,466	1730 кв.м.(для обслуживания инженерных коммуникаций) 785 кв.м. (под публичными сервитутами)
17	59:01:38 1 2175:8	Качканарская, 45	ГУ «Пермский центр по гидрометеорологии и мониторингу окружающей среды»	Бессрочное пользование	под ПНЗ /пункт наблюдения за загрязнением/	Распоряжение Гл. Адм. №1289 от 05.05.2000 (Отвод)	64	64,00	64,00	-	-	-	без изменений	-
18	59:01:3812175:3	-	-	-	Под существующую трансформаторную подстанцию № 4316 ЭСК «Северная» на основании проекта границ земельного участка от 22.11.2004 г.	-	70,00	70,10	70,10	-	-	-	без изменений	13 кв.м. (для обслуживания инженерных коммуникаций)
19	59:01:3812175:13	Академика Веденеева, 86	ГАСТРОНОМ 24 /ТОО/	аренда долгосрочная	ГАСТРОНОМ N24/ доля/.ПИР под пристрои.	Постановление №3310 от 15.12.1998 (Отвод)	825,59	2464,49	3854,61	для жил. помещ. = 1,34 на 1м2 жил. площади для торг. помещ. = 0,04 га на 100 кв.м площади	Sнорм.жил. = 2544,8*1,34= 3410,03 кв.м. Sнорм.торг. = (4*1301,1)*0,5 = 2602,2 кв.м. Sнорм. = 3410,03 + 2602,2 = 6012,23 кв.м.	1:0,64	+1390,120	791 кв.м.(для обслуживания инженерных коммуникаций)
			МУ «Жилищная служба» Орджоникидзевского района г.Перми	Бессрочное пользование	под жилую часть дома	Постановление №1941 от 30.06.2003 (Отвод)	1592,93							
20	59:01:3812175:11	Качканарская, 47	МУ «Жилищная служба» Орджоникидзевского района г.Перми	Бессрочное пользование	жилой дом с поликлиникой	Постановление №2668 от 08.09.2003 (Отвод)	4822,44	4822,46	4878,59	для жил. помещ. = 1,52 на 1м2 жил. площади	Sнорм.жил. = 2558,6*1,52 = 3889,07 кв.м.	1:1,25	+56,131	314 кв.м.(для обслуживания инженерных коммуникаций) 660 кв. м.(под публичными сервитутами)
21	нет	Академика Веденеева, 90	МУ «Жилищная служба» Орджоникидзевского района г.Перми	Бессрочное пользование	жилой дом	Постановление №1782 от 16.06.2003 (Отвод)	2319,42	2319,39	2967,62	для жил. помещ. = 1,34 на 1м2 жил. площади	Sнорм.жил. = 3084,3*1,34 = 4132,96 кв.м.	1:0,72	+648,225	310 кв.м. (под публичными сервитутами) 239 кв.м.(для обслуживания инженерных коммуникаций)

продолжение таблицы

Номер	Кадастровый номер	Адрес земельного участка	Землепользователь	Правовое положение	Разрешенное использование	Правоустанавливающие документы	Площадь по документам, м2	Площадь по плану отвода, м2	Площадь по проекту м2	Нормативный показатель площади участка на единицу	Нормативная площадь участка, м2	Соотношение (норматив/ проект.)	Уменьшение/ увеличение площади, м2	Площадь зон с особыми условиями использования территории и обременений, м2
22	59:01:3812118:22	Академика Веденеева	ОРДЖОНИКИДЗЕВСКИЙ РАЙИСПОЛКОМ	Бессрочное пользование	под строительство индивидуальных гаражей	Решение №708 от 29.09.1966 (Отвод)	1481,82	1481,82	1481,82	-	-	-	без изменений	16 кв.м.(для обслуживания инженерных коммуникаций)
23	нет	Академика Веденеева, 92	МУ «Жилищная служба» Орджоникидзевского района г.Перми	Бессрочное пользование	под жилую часть дома	Постановление №1868 от 23.06.2003 (Отвод)	2310,34	3045,38	3045,38	-	-	-	без изменений	7 кв.м.(для обслуживания инженерных коммуникаций) 153 кв.м, (под публичными сервитутами)
24	нет	Академика Веденеева, 86а	-	-	под административное здание	-	-	-	3311,89	по заданию на проектированию			+3311,89	197 кв.м.(для обслуживания инженерных коммуникаций) 340 кв.м. (под публичными сервитутами)
25	нет	Академика Веденеева, 84	-	-	жилой дом	-	-	-	2506,07	для жил. помещ. = 1,34 на 1м2 жил. площади	Sнорм.жил. = 2151,4*1,34= 2882,88 кв.м.	1:0,87	+2506,07	696 кв.м.(для обслуживания инженерных коммуникаций) 270 кв.м. (под публичными сервитутами)
26	Участок свободных муниципальных (городских) земель для обслуживания инженерных коммуникаций и обеспечения проезда, прохода								2019,93	-	-	-	+2019,93	968 кв.м.(для обслуживания инженерных коммуникаций) 160 кв.м. (под публичными сервитутами)
27	нет	-	-	-	под озеленение территории	-	-	-	2379,68	-	-	-	+2079,68	395 кв.м.(для обслуживания инженерных коммуникаций) 78 кв.м. (под публичными сервитутами)
28	59:01:3812175:7	Академика Веденеева, 84, ост. «Гастроном»	МУП Пермский городской информационный центр»	аренда краткосрочная	под киоск по продаже проездных документов, периодических изданий	Постановление №2612 от 26.09.2002 (Отвод)	8	8,00	8,00	-	-	-	без изменений	-

продолжение таблицы

Номер	Кадастровый номер	Адрес земельного участка	Землепользователь	Правовое положение	Разрешенное использование	Правоустанавливающие документы	Площадь по документам, м2	Площадь по плану отвода, м2	Площадь по проекту м2	Нормативный показатель площади участка на единицу	Нормативная площадь участка, м2	Соотношение (норматив/ проект.)	Уменьшение/ увеличение площади, м2	Площадь зон с особыми условиями использования территории и обременений, м2
29	нет	Академика Веденеева, 88	-	-	жилой дом	-	-	-	2616,69	для жил. помещ. = 1,52 на 1м2 жил. площади	Sнорм.жил. = 2425,1*1,52= 3686,15 кв.м.	1:0,71	+2616,69	197 кв.м.(для обслуживания инженерных коммуникаций)
30	муниципальные (городские) земли													
УЧАСТОК 3														
1	59:01:3812157:5 (соответствует материалам межевания)	Краснослудская, 5	ОАО «Территориальная генерирующая компания №9»	собственность	под 1-2-этажное здание котельной со служебными строениями:	Приказ управления земельных отношений №1289-з от 30.05.2007	11628,20	11618,29	11618,29	-	-	-	без изменений	331 кв.м. (для обслуживания инженерных коммуникаций)
2	нет	Краснослудская, 9	ОАО ЭиЭ «Пермэнерго» филиал «Пермские городские электрические сети»	бессрочное пользование	под объекты жилищного и соцкультбытового строительства	Постановление №731 от 14.04.1998 (Отвод) Постановление №2305 от 04.08.2004 (Изъятие)	21101,61	21102,61	9934,32	для жил. помещ. = 1,32 на 1м2 жил. площади	Sнорм.жил. = 2434,3*1,32 = 3213,28 кв.м.	1:3,09	размежеван на три участка	1538 кв.м. (для обслуживания инженерных коммуникаций) 441 кв.м. (для обеспечения проезда, прохода)
3	59:01:3812157:7 (соответствует материалам межевания)	Краснослудская, 8	СУ «Пермтэцстрой» ОАО «Уралэнергострой»	аренда краткосрочная	Здание(я) жилое	Постановление №1726 от 11.09.1996 (Отвод)	6792,06	6791,99	6791,99	для жил. помещ. = 0,85 на 1м2 жил. площади	Sнорм.жил. = 6168,4*0,85 = 5243,14 кв.м.	1:1,30	без изменений	467 кв.м. (для обслуживания инженерных коммуникаций)
4	нет	Краснослудская, 8	Шубин В.И.	аренда долгосрочная	под встроенное помещение магазина	Распоряжение Главы города №977-р от 06.04.2000 (Отвод)	482,15	964,31	964,31	для торг. помещ. = 0,06 га на 100 кв.м площади	Sнорм.торг. = (6*447,1)*0,5 = 1341,3 кв.м.	1:0,72	без изменений	343 кв.м. (для обслуживания инженерных коммуникаций)
			Конев Д.А.		под незавершенный строительством объект									
5	нет	Краснослудская, 13	ОАО «Пермэнерго»	Бессрочное пользование	жилищное и соцкультбытового строительство	Постановление №731 от 14.04.1998 (Отвод)	21102,61	21102,61	4770,79	для жил. помещ. = 1,32 на 1м2 жил. площади	Sнорм.жил. = 2545,8*1,32 = 3360,46 кв.м.	1:1,42	размежеван на три участка	768 кв.м. (для обслуживания инженерных коммуникаций) 317 кв.м. (для обеспечения проезда, прохода)
6	нет	19 микрорайон	ОАО «Пермэнерго»	Бессрочное пользование	жилищное и соцкультбытового строительство	Постановление №731 от 14.04.1998 (Отвод)	-	144,96	144,96	-	-	-	без изменений	-
7	нет	Лянгасова, 69а	ОАО «Пермэнерго»	аренда краткосрочная	жилой дом	Постановление №449 от 25.02.2004 (Отвод)	6424,17	6424,18	7116,24	для жил. помещ. = 1,31 и 1,16 на 1м2 жил.площади	Sнорм.жил. = 2100,2*1,31 = 2751,26 кв.м. Sнорм.жил. = 2105,1*1,16 = 2441,92 кв.м. Sнорм. = 2751,26+2441,92 = 5193,18 кв.м.	1:1,38	+692,06	518 кв.м. (для обслуживания инженерных коммуникаций) 690 кв.м. (для обеспечения проезда, прохода)

продолжение таблицы

Номер	Кадастровый номер	Адрес земельного участка	Землепользователь	Правовое положение	Разрешенное использование	Правоустанавливающие документы	Площадь по документам, м2	Площадь по плану отвода, м2	Площадь по проекту м2	Нормативный показатель площади участка на единицу	Нормативная площадь участка, м2	Соотношение (норматив/ проект.)	Уменьшение/ увеличение площади, м2	Площадь зон с особыми условиями использования территории и обременений, м2
8	нет	Краснослудская, 17	ОАО «Пермэнерго»	Бессрочное пользование	жилой дом	Постановление №731 от 14.04.1998 (Отвод)	21102,61	21102,61	6477,84	для жил. помещ. = 1,32 на 1м2 жил. площади	Sнорм.жил. = 1870,7*1,32 = 2043,49 кв.м.	1:2,62	размежеван на три участка	2090 кв.м. (для обслуживания инженерных коммуникаций) 722 кв.м. (для обеспечения проезда, прохода)
9	нет	Краснослудская	-	-	под ТП 4129	-	-	-	106,22	-	-	-	+106,22	4 кв.м. (для обслуживания инженерных коммуникаций)
10	нет	Лянгасова, 67/1	ОАО «Пермэнерго»	Бессрочное пользование	под жилой дом	Постановление №731 от 14.04.1998 (Отвод) Постановление №449 от 25.02.2004 (Изъятие)	16317,71	22741,89	3911,81	для жил. помещ. = 1,32 на 1м2 жил. площади	Sнорм.жил. = 2138,2*1,32 = 2043,49 кв.м.	1:1,39	размежеван на три участка	791 кв.м. (для обслуживания инженерных коммуникаций) 858 кв.м. (для обеспечения проезда, прохода)
11	нет	Лянгасова, 67/2	ОАО «Пермэнерго»	Бессрочное пользование	под жилой дом	Постановление №731 от 14.04.1998 (Отвод) Постановление №449 от 25.02.2004 (Изъятие)	16317,71	22741,89	3970,60	для жил. помещ. = 1,32 на 1м2 жил. площади	Sнорм.жил. = 2169,2*1,32 = 2043,49 кв.м.	1:1,39	размежеван на три участка	260 кв.м. (для обслуживания инженерных коммуникаций) 367 кв.м. (для обеспечения проезда, прохода)
12	нет	Лянгасова, 67а	ОАО «Пермэнерго»	Бессрочное пользование	под жилой дом	Постановление №731 от 14.04.1998 (Отвод) Постановление №449 от 25.02.2004 (Изъятие)	16317,71	22741,89	4361,41	для жил. помещ. = 1,32 на 1м2 жил. площади	Sнорм.жил. = 2105,1*1,32 = 2778,73 кв.м.	1:1,57	размежеван на три участка	485 кв.м. (для обслуживания инженерных коммуникаций) 325 кв.м. (для обеспечения проезда, прохода)
13	нет	Лянгасова	-	-	под РП-41	-	-	-	212,00	-	-	-	+212,00	-
14	59:01:3812157:1	Лянгасова, 71	-	-	Для целей строительства, согласно разрешенных видов использования по правому зонированию	-	5108,37	5108,30	5108,30	-	-	-	без изменений	148 кв.м. (для обслуживания инженерных коммуникаций)

продолжение таблицы

Номер	Кадастровый номер	Адрес земельного участка	Землепользователь	Правовое положение	Разрешенное использование	Правоустанавливающие документы	Площадь по документам, м2	Площадь по плану отвода, м2	Площадь по проекту м2	Нормативный показатель площади участка на единицу	Нормативная площадь участка, м2	Соотношение (норматив/ проект.)	Уменьшение/ увеличение площади, м2	Площадь зон с особыми условиями использования территории и обременений, м2
15	нет	Лянгасова	ПЕРМИНТОРГ ООО	аренда краткосрочная	под автостоянку	Постановление №2271 от 10.08.1998 (Отвод)	2553,03	2553,03	2553,03	-	-	-	без изменений	-
16	Для целей строительства, согласно разрешенных видов использования по правому зонированию								33493,00	-	-	-	+33493,00	8030 кв.м. (для обслуживания инженерных коммуникаций) 615 кв.м. (для обеспечения проезда, прохода)
17	Для целей строительства, согласно разрешенных видов использования по правому зонированию								5668,00	-	-	-	+5668,00	272 кв.м. (для обслуживания инженерных коммуникаций) 92 кв.м. (для обеспечения проезда, прохода)
18	нет	Краснослудская	-	-	под здание ГРП	-	-	-	342,52	-	-	-	+342,52	-
19	нет	Лянгасова	-	-	под капитальные гаражи	-	-	-	292,12	-	-	-	+292,12	-
20	нет	Лянгасова	-	-	под магазин	-	-	-	541,70	-	-	-	+541,70	-
21	проезд общего пользования для неограниченного круга лиц								526,00	-	-	-	+526,00	167 кв.м. (для обслуживания инженерных коммуникаций)
22	ПИР под строительство УКС Администрации г. Перми (смежный участок, не входит в проект межевания)													
23	муниципальные (городские) земли													

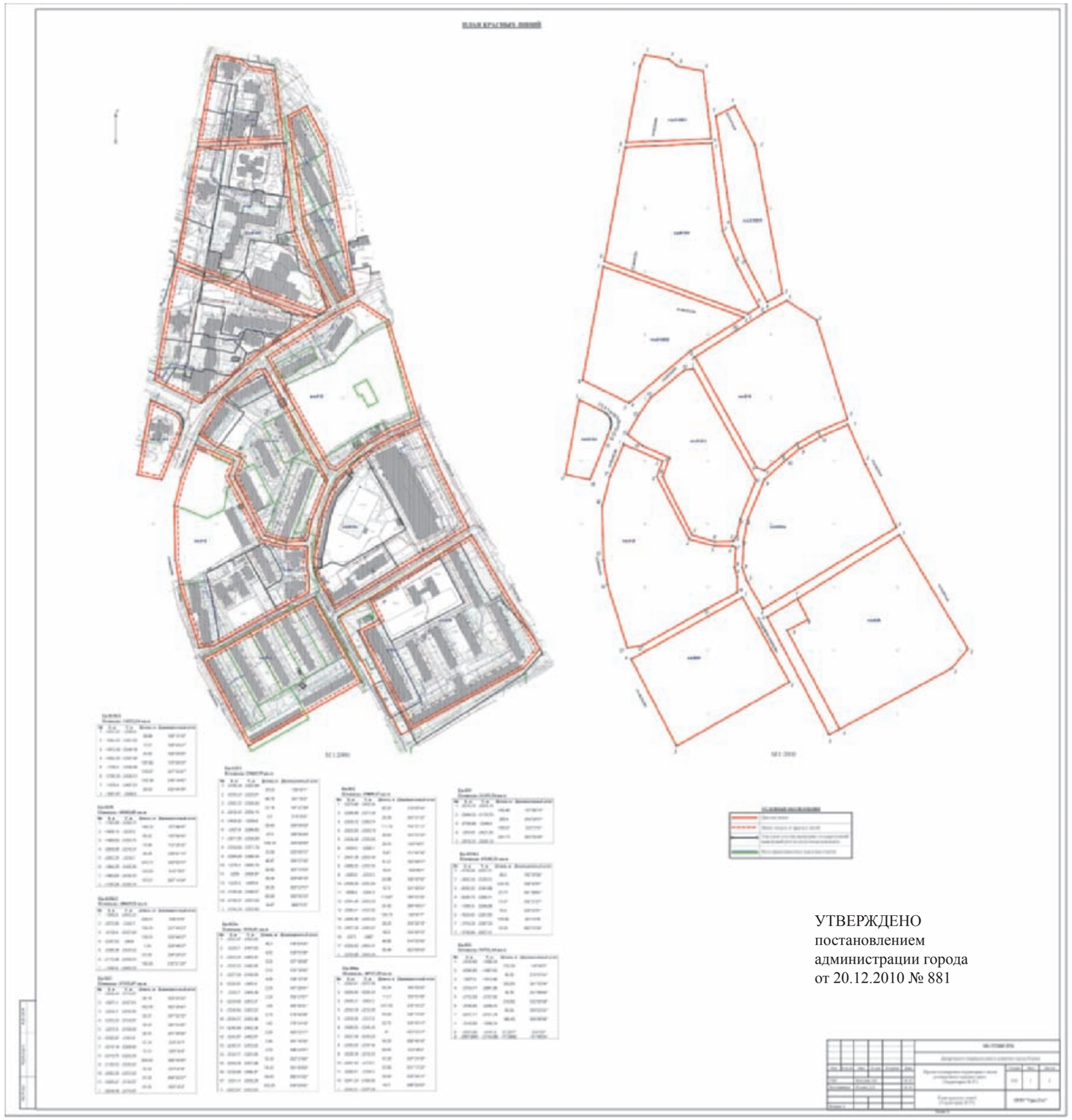

УТВЕРЖДЕНО
постановлением
администрации города
от 20.12.2010 № 881

ПЛАН МЕЖЕВАНИЯ ТЕРРИТОРИИ

к проекту планировки (в части установления красных линий) и проекту межевания территории, ограниченной ул.Локомотивной, ул.Рабочей, шоссе Космонавтов, ул.Малкова Дзержинского района города Перми

УТВЕРЖДЕНО
постановлением
администрации города
от 20.12.2010 № 881

М 1:1000

Расчеты по земельным участкам приведены в таблице "Экспликация земельных участков по проекту межевания"

						183-07/2009-ПМ			
						Департамент планирования и развития города Перми			
Изм.	Кол.уч.	Лист	№ док.	Подпись	Дата	Разработка документации по планировке территории с целью выполнения проектов межевания территории города Перми, занятых многоквартирными домами	Стадия	Лист	Листов
ГИП		Викулина Ю.А.			01.10		ДПТ	1	3
Исполнитель		Попова Д.Е.			01.10				
Формат А						План межевания территории (Территория№ 97)	ООО "УралГео"		

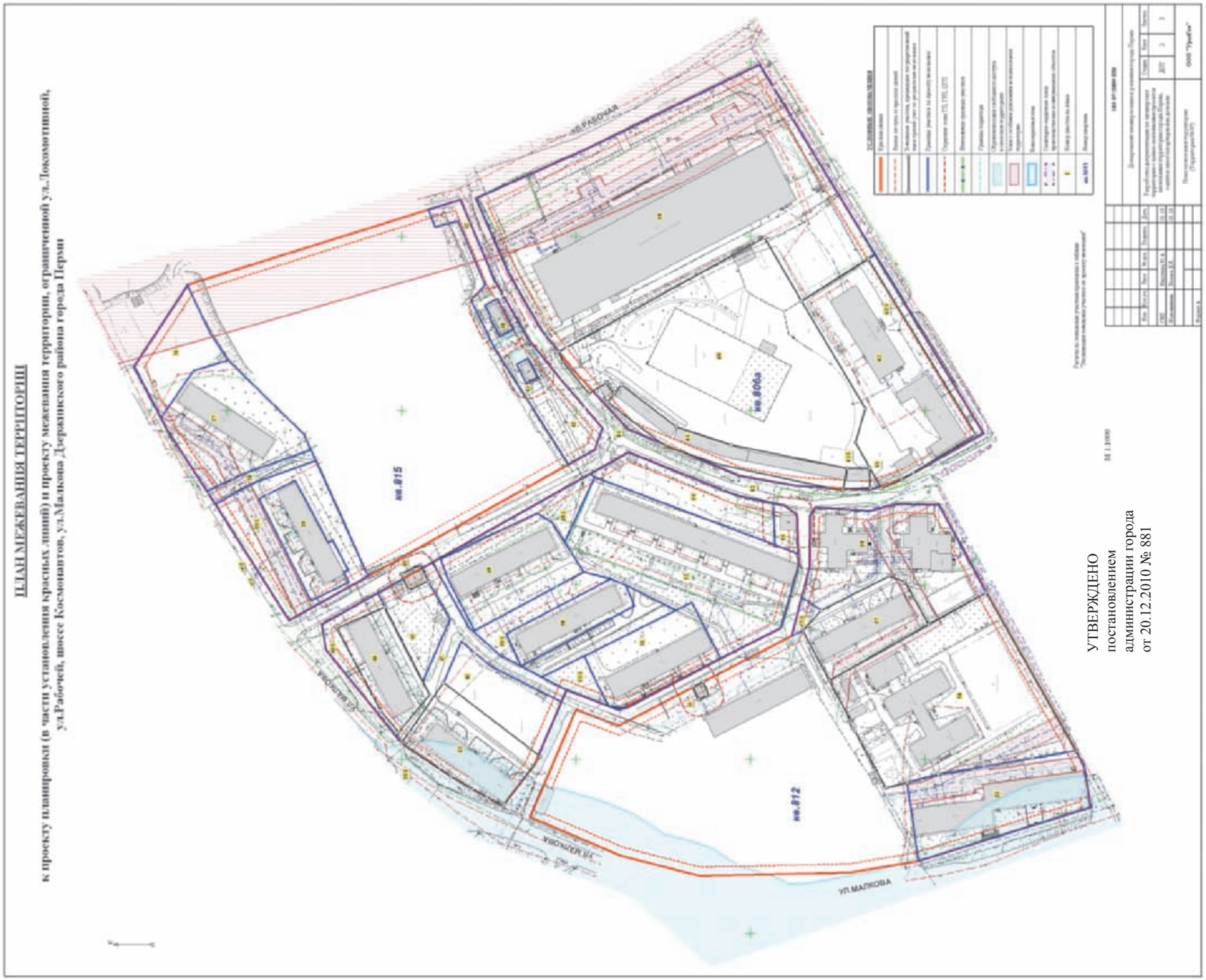
ПЛАН МЕЖЕВАНИЯ ТЕРРИТОРИИ
к проекту планировки (в части установления красных линий) и проекту межевания территории, ограниченной ул.Локомотивной, ул.Рабочей, шоссе Космонавтов, ул.Малкова Дзержинского района города Перми
УТВЕРЖДЕНО
постановлением
администрации города
от 20.12.2010 № 881
УЛ.РАБОЧАЯ
УЛ.МАЛКОВА
УЛ.МАЛКОВА
УЛ.МАЛКОВА
№ 815
№ 806а
№ 812

ПЛАН МЕЖЕВАНИЯ ТЕРРИТОРИИ

к проекту планировки (в части установления красных линий) и проекту межевания территории, ограниченной ул.Локомотивной, ул.Рабочей, шоссе Космонавтов, ул.Малкова Дзержинского района города Перми

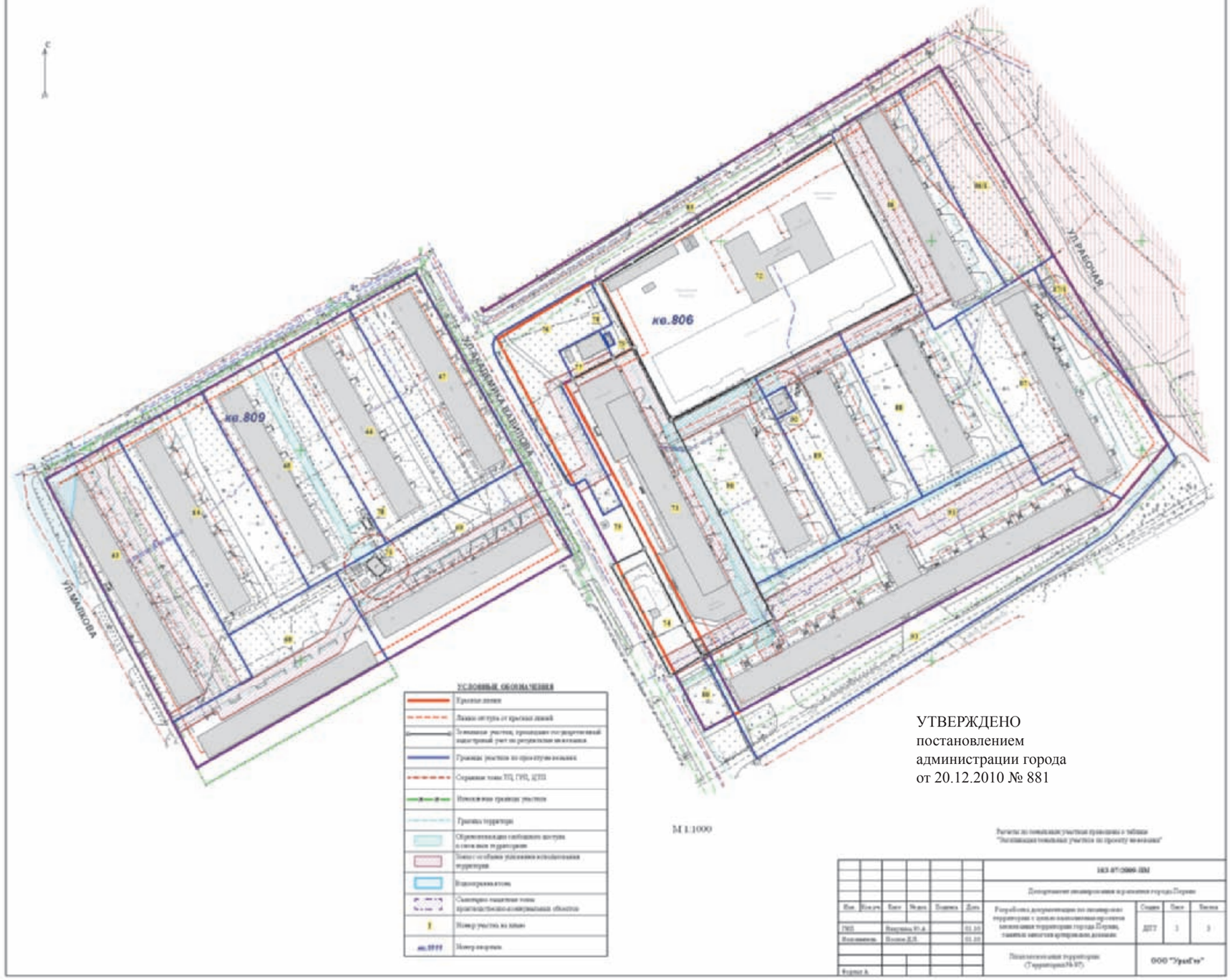

УТВЕРЖДЕНО
постановлением
администрации города
от 20.12.2010 № 881

Экспликация земельных участков по проекту межевания территории, ограниченной ул.Локомотивной, ул.Рабочей, шоссе Космонавтов, ул.Малкова Дзержинского района города Перми

Номер	Кадастровый номер	Адрес земельного участка	Землепользователь	Правовое положение	Правоустанавливающие документы	Разрешенное использование	Площадь по документам, кв.м.	Площадь по плану отвода, м2	Площадь по проекту м2	Нормативный показатель площади участка на единицу	Нормативная площадь участка, м2	Соотношение (норматив./ проектн.)	Примечание	Обременение для обеспечения проезда и прохода,м2
1	59:01:44150031:17 (соответствует результатам межевания)	ул. Малкова, 30, 30а	ГУП «Дистанция гражданских сооружений Свердловской железной дороги МПС РФ»	Постоянное бессрочное пользование	Постановление администрации города №1644 от 25.07.2001г.	Под жилые дома	8707,370	8707,390	8707,39	для жилых помещ.- 0.96 на 1м2 жил.площади;	6160.9*0.96= 5914.4	1.47:1	без изменений	245,10
1/1	нет	-	Дополнительный земельный участок к участку №1	-	-	Дополнительный земельный участок к участку №1	-		294,02	-	-	-	294,02	-
2	59:01:44150031:31 (соответствует результатам межевания)	ул. Малкова, 32	ООО «РОСПЛАСТ»	Аренда земли	-	Под строительство и эксплуатацию	1689,890	1689,884	1689,88	по заданию на проектирование	1689,884	1:1	без изменений	-
3	59:01:44150031:25 (соответствует результатам межевания)	ул. Малкова, 30	ГУП «Дистанция гражданских сооружений Свердловской железной дороги МПС РФ»	Постоянное бессрочное пользование	Свидетельство о государственной регистрации права №317188 от 02.12.2002 г.	Под блок-секцию жилого дома с магазинам «Мебель»	1973,900	1973,898	1973,90	для жилых помещ.- 0.96 на 1м2 жил.площади; для торг.помещ.- 0,08 га на 100 м2 торговой площади;	1484.25*0.96=1424 0.7*750*6= 3150 Sобщ=4574	0.4:1	без изменений	-
4	59:01:44150031:39 (соответствует результатам межевания)	ул. Малкова, 34	ЗПИФН «Трест Первый»	Общая долевая собственность	Договор купли-продажи земельного участка №192-27 от 27.07.2007г.	Под строительство согласно разрешенным видам использования	2079,520	2079,502	2079,50	по заданию на проектирование	2079,5	1:1	без изменений	-
5	нет	-	Городские земли	-	-	земельный участок для обеспечения проезда	-		929,30	-	-	-	929,30	-
6	59:01:44150031:5 (соответствует результатам межевания)	ул. Малкова, 30	ОАО «Российские железные дороги»	Индивидуальная собственность	Свидетельство о государственной регистрации права от 26.03.2004г. №580287	Под 2-этажное кирпичное здание детского сада (лит.В) с забором, воротами, замощениями, сараем (лит. 1,2,3, I, II, Г6)	6316,580	6316,771	6316,77	при вместимости сада св 100 мест 35м2 на 1 место, площадь групповой площадки для детей 7,5 м2 на 1 место	-	-	без изменений	-
6/1	нет	ул. Малкова, 29	дополнительный земельный участок к участку №6	-	-	дополнительный земельный участок к участку №6	-		50,40	-	-	-	50,40	-
6/2	нет	ул. Малкова, 30	дополнительный земельный участок к участку №6	-	-	дополнительный земельный участок к участку №6	-	-	349,80	-	-	-	349,80	-
7	59:01:44150031:19 (соответствует результатам межевания)	ул. Малкова, 28	Собственники жилых и нежилых помещений	Общая долевая собственность	Постановление администрации города №2898 от 24.09.2004	Под жилой дом	5512,000	5511,804	5511,80	для жилых помещ.-0.45 на 1м2 жил.площади.	4984.0*0.92 = 4585.3	1,2:1	0,00	890,40
8	нет	-	Городские земли	-	-	земельный участок для обеспечения проезда	-	-	955,30	-	-	-	#ЗНАЧ!	-
8/1	нет	-	Городские земли	-	-	земельный участок для обеспечения проезда	-	-	162,16	-	-	-	162,16	-

продолжение таблицы

Номер	Кадастровый номер	Адрес земельного участка	Землепользователь	Правовое положение	Разрешенное использование	Правоустанавливающие документы	Площадь по документам, кв.м.	Площадь с плана, кв.м.	Площадь по проекту, кв.м	Нормативный показатель площади участка на единицу	Нормативная площадь участка, кв.м	Соотношение (проектн./ нор-матив)	Обременение для обеспечения проезда и прохода, кв.м	Примечание
9	59:01:44150031:2 (соответствует результатам межевания)	ул. Малкова, 28в	ООО «Инвест-Инжиниринг»	Аренда земли	Протокол заседания конкурсной комиссии №5 от 07.07.2005г.	Многоквартирные жилые дома этажностью 4 этажа и выше	3224,830	3225,633	3225,60	по заданию на проектирование	3225,6	1:1	без изменений	578,80
9/1	59:01:44150031:47 (соответствует результатам межевания)	ул. Малкова, 28в	ООО «Инвест-Инжиниринг»	Аренда земли	Приказ департамента земельных отношений №894 от 02.06.2008г.	Для целей, не связанных со строительством (для благоустройства территории)	359,000	359,137	359,14	-	-	-	без изменений	-
10	59:01:44150031:18 (соответствует результатам межевания)	ул. Малкова, 28/1, 28/2, 28/3, 28/4, 28/5, 28/6	Собственники жилых и нежилых помещений	Общая долевая собственность	Ст.16 ФЗ «О введении в действие Жилищного кодек	Под жилые дома	11551,140	11551,152	11551,15	для жилых помещ.-0.85 на 1м2 жил.площади.	7198*0.85 = 6118.3	1.8:1	без изменений	-
11	59:01:44150031:28 (соответствует результатам межевания)	ул. Малкова, 28	ОАО «Российские железные дороги»	Индивидуальная собственность	Свидетельство о государственной регистрации права от 26.03.2004г. №59-1-180/2003-299	Под продовольственный магазин	895,520	895,525	895,53	для торг.помещ.-0,08 га на 100 м2 торговой площади;	110*8=880	1:1	без изменений	-
12	59:01:44150031:11 (соответствует результатам межевания)	ул. Малкова, 24а	ООО «Региональные системы инвестиций»	Аренда земли	Постановление администрации города №1718 от 15.06.2004г.	Под строительство жилого дома	10218,250	10220,525	10220,53	для жилых помещ.-0.92 на 1м2 жил.площади.	11108.7*0.92=10220	1:1	без изменений	-
12/1	нет	-	дополнительный земельный участок к №12	-	-	дополнительный земельный участок к №12	-		133,90	-	-	-	133,90	-
13	59:01:44150031:33	ул. Малкова, 22	-	-	-	Плод существующую трансформаторную подстанцию 5189 ЭСК «Южная»	101,000	101,472	101,47	-	-	-	без изменений	-
14	нет	-	Городские земли	-	-	Свободный от застройки земельный участок	-		1234,80	-	-	-	1234,80	104,80
15	59:01:44150031:3	ул. Малкова, 28	ОАО «Российские железные дороги»	Индивидуальная собственность	Постановление администрации города№2072 от 21.07.2004	под производственно-технологический комплекс Пермской дистанции электроснабжения Пермского отделения железной дороги, направление Пермь-2 - Левшино, (трансформаторную подстанцию)	123,000	123,300	123,30	по заданию на проектирование	123,3	1:1	без изменений	-
16	нет	-	Городские земли	-	-	Свободный от застройки земельный участок	-		365,60	-	-	-	365,60	-

продолжение таблицы

Номер	Кадастровый номер	Адрес земельного участка	Землепользователь	Правовое положение	Разрешенное использование	Правоустанавливающие документы	Площадь по документам, кв.м.	Площадь с плана, кв.м.	Площадь по проекту, кв.м	Нормативный показатель площади участка на единицу	Нормативная площадь участка, кв.м	Соотношение (проектн./ нор-матив)	Обременение для обеспечения проезда и прохода, кв.м	Примечание
17	59:01:44150031:21	ул. Рабочая, 25	Собственники жилых и нежилых помещений	Общая долевая собственность	-	Под многоэтажный жилой дом на основании описания земельного участка от 06.12.2003г. №244	2756,000	2755,592	3719,80	для жилых помещ.-1,36 на 1м2 жил.площади.	3334.5*1.36 = 4534.9	0.8:1	964,21	-
18	59:01:44150031:22	ул. Рабочая, 23	Собственники жилых и нежилых помещений	Общая долевая собственность	-	Под многоэтажный жилой дом	2688,000	2687,818	4478,80	для жилых помещ.-1,36 на 1м2 жил.площади.	3551.3*1.36 = 4829.7	0.9:1	1790,98	-
19	59:01:44150031:23	ул. Рабочая, 21	Собственники жилых и нежилых помещений	Общая долевая собственность	-	Под многоэтажный жилой дом	2715,000	2715,196	4216,40	для жилых помещ.-1,36 на 1м2 жил.площади.	3337.4*1.36 = 4537.8	0,93:1	1501,20	-
20	59:01:44150031:24	ул. Рабочая, 19	Собственники жилых и нежилых помещений	Общая долевая собственность	-	Под многоэтажный жилой дом	2241,000	2240,768	2769,40	для жилых помещ.-1,36 на 1м2 жил.площади.	3345.6*1.36 = 4550	0.6:1	528,63	-
21	59:01:44150031:37 (соответствует результатам межевания)	ул. Малкова, 28а (участок №1)	Собственники жилых и нежилых помещений	Общая долевая собственность	Постановление администрации города №535 от 25.03.2005г.	Под жилой дом	5120,070	5119,993	5119,99	для жилых помещ.-0.92 на 1м2 жил.площади.	5059*0.92 = 4654.3	1.1:1	без изменений	427,60
22	59:01:44150031:48 (соответствует результатам межевания)	ул. Малкова, 26	Собственники жилых и нежилых помещений	Общая долевая собственность	-	под жилой дом	7881,000	7880,966	7880,97	для жилых помещ.-0.92 на 1м2 жил.площади.	8151.6*0.92= 7499.5	1.04:1	без изменений	881,00
22/1	нет	-	дополнительный земельный участок к участку №22	-	-	дополнительный земельный участок к участку №22	-		113,05	-	-	-	-	10,40
23	59:01:44150031:38 (соответствует результатам межевания)	ул. Малкова, 28Г (участок №2)	Собственники жилых и нежилых помещений	Общая долевая собственность	Постановление администрации города №535 от 25.03.2005г.	Под центральный тепловой пункт с антресольным этажом (лит.Б)	2079,590	2079,999	2079,99	по заданию на проектирование	2079,9	1:1	без изменений	276,13
24	59:01:44150031:15 (соответствует результатам межевания)	ул. Малкова, 26	ТСЖ «Ул.Малкова 26/1а»	Бессрочное пользование	Распоряжение Главы города №900-р от 28.03.2000г.	Под жилой дом	1407,800	1411,856	1411,86	для жилых помещ.-0.92 на 1м2 жил.площади.	1984.7*0.92= 1825.9	0.8:1	без изменений	-
25	59:01:44150031:34 (соответствует результатам межевания)	ул. Малкова, 17	-	Аренда земли	-	Под встроенные помещения в 2-х этажном кирпичном здании ателье	1061,000	1061,000	1061,00	по заданию на проектирование	1061,000	1:1	без изменений	-
25/1	нет	-	дополнительный земельный участок к участку №25	-	-	дополнительный земельный участок к участку №25	-		136,00	-	-	-	136,00	10,40
26	нет	ул.Малкова, 26	-	-	-	Под многоквартирный жилой дом	-	-	2381,00	для жилых помещ.-0.92 на 1м2 жил.площади.	2721*0.92= 2503.3	1:1	2381,00	394,32
27	59:01:44150031:9 (соответствует результатам межевания)	ул. Малкова, 26/1	Собственники жилых и нежилых помещений, ТСЖ «Малкова 26/1»	Общая долевая собственность	-	Под жилой дом	3044,000	3044,180	3044,18	для жилых помещ.-0.92 на 1м2 жил.площади.	1866*0.92 = 1716.7	1.7:1	без изменений	-

продолжение таблицы

Номер	Кадастровый номер	Адрес земельного участка	Землепользователь	Правовое положение	Разрешенное использование	Правоустанавливающие документы	Площадь по документам, кв.м.	Площадь с плана, кв.м.	Площадь по проекту, кв.м	Нормативный показатель площади участка на единицу	Нормативная площадь участка, кв.м	Соотношение (проектн./нор-матив)	Обременение для обеспечения проезда и прохода, кв.м	Примечание
28		ул. Малкова, 26/1-5	ТСЖ «Малкова-26/1»	Общая долевая собственность	Постановление администрации города №2461 от 20/08/2004г.	под ТП	-	69,577	69,58	по заданию на проектирование	69,58	1:1	без изменений	-
29	59:01:44150031:51 (соответствует результатам межевания)	ул. Малкова, 26/1	-	-	-	Под встроенно-пристроенные обслуживающие объекты	177,000	177,516	177,50	по заданию на проектирование	177,5	1:1	без изменений	-
30	59:01:44150031:40 (входит в единое залепользование 59:01:0000000:204) (соответствует результатам межевания)	ул. Малкова, 18	ЗАО «Райт»	Аренда земли	Постановление администрации города №842 от 25.05.2006года	Для благоустройства территории, организации подъездов к продуктовому магазину и парковки служебного транспорта (без права ведения коммерческой деятельности)	300,160	300,168	300,17	-	-	-	без изменений	-
30/1	59:01:4410808:50 (входит в единое землепользование 59:01:0000000:204) (соответствует результатам межевания)	ул. Малкова, 18	ЗАО «Райт»	Аренда земли	Постановление администрации города №842 от 25.05.2006года	Для благоустройства территории, организации подъездов к продуктовому магазину и парковки служебного транспорта (без права ведения коммерческой деятельности)	32,790	32,795	32,79	-	-	-	без изменений	-
30/2	нет	ул. Малкова, 19	-	-	-	дополнительный земельный участок №30	-	-	29,70	-	-	-	29,70	-
31	нет	ул. Малкова	Городские земли	-	-	Свободный от застройки земельный участок	-	-	857,97	-	-	-	857,97	-
32	нет	ул. Малкова	Городские земли	-	-	Свободный от застройки земельный участок	-	-	369,57	-	-	-	369,57	-
33	59:01:44150031:32 (соответствует результатам межевания)	ул. Малкова, 26/1	ООО «Машинный двор»	Аренда земли	Постановление администрации города №1080 от 22.04.2004года	Под магазин по продаже автомобилей и под открытую выставочную площадку	3219,100	3219,109	3219,10	по заданию на проектирование	-	-	без изменений	-
33/1	нет	-	дополнительный земельный участок к №33	-	-	дополнительный земельный участок к №33	-	-	48,85	-	-	-	48,85	-
34	нет	-	свободный от застройки земельный участок	-	-	свободный от застройки земельный участок	-	-	543,92	-	-	-	543,92	-

продолжение таблицы

Номер	Кадастровый номер	Адрес земельного участка	Землепользователь	Правовое положение	Разрешенное использование	Правоустанавливающие документы	Площадь по документам, кв.м.	Площадь с плана, кв.м.	Площадь по проекту, кв.м	Нормативный показатель площади участка на единицу	Нормативная площадь участка, кв.м	Соотношение (проектн./ нор-матив)	Обременение для обеспечения проезда и прохода, кв.м	Примечание
35	59:01:4410808:23 (соответствует результатам межевания)	ул. Академика Вавилова, 15а	ОАО «МРСК Урала»	Аренда земли	Под 1-этажное кирпичное здание газорегуляторного пункта (лит.Д)	Приказ агентства по управлению имуществом Пермского края №638 от 16.04.2007г.	54,000	53,959	53,96	-	-	-	без изменений	-
36	нет	ул. Малкова	Городские земли	-	-	Свободный от застройки земельный участок	-	-	1766,99	-	-	-	1766,99	-
37	нет	ул. Рабочая.15	-	-	-	Под многоквартирный жилой дом	-	-	3630,00	для жилых помещ.-1,36 на 1м2 жил.площади.	2643*1.36 = 3594.5	1:1	3630,00	-
38	нет		Городские земли	-	-	под существующий проезд	-	-	466,14	-	-	-	466,14	-
39	59:01:4410808:39	ул. Малкова, 24	ЖСК 31 при Пермском отделении Свердловской ж/д	Бессрочное пользование	Постановление администрации города №2031 от 09/10/1995г.	Под многоэтажный жилой дом	1617,000	1617,157	1617,16	для жилых помещ.-1,36 на 1м2 жил.площади.	2636.4*1.36 = 3585.5	0.45:1	без изменений	-
39/1	нет	-	Городские земли	-	-	Свободный участок	-	2793,97		-	-	-	2793,97	-
40	нет	ул. Академика Вавилова	Объект инженерной инфраструктуры	-	-	РП	-		176,19	-	-	-	176,19	-
41	59:01:4410808:36	ул. Рабочая, 9	-	-	-	Под существующую трансформаторную подстанцию №5219 ЭСК «Южная» на основании проекта границ б/н от 22.11.2004г.	91,000	91,079	91,08	-	-	-	без изменений	-
42	нет	ул. Академика Вавилова	Городские земли	-	-	Свободный от застройки земельный участок	-		2598,56	-	-	-	2598,56	47.6+99.8
43	59:01:4410808:3 (соответствует результатам межевания)	ул. Малкова, 20	Собственники жилых и нежилых помещений	Общая долевая собственность	-	Под существующий жилой дом	2741,000	2741,500	2741,50	для жилых помещ.-1,36 на 1м2 жил.площади.	2530.1*1.36 = 3440.9	0.8:1	без изменений	-
44	59:01:4410808:2 (соответствует результатам межевания)	ул. Малкова, 22	Собственники жилых и нежилых помещений ТСЖ «Малкова, 22»	Общая долевая собственность	-	Под существующий жилой дом	1849,000	1848,693	1848,69	для жилых помещ.-1,36 на 1м2 жил.площади.	2489.6*1.36 = 3385.8	0.5:1	без изменений	-
44/1	нет	-	дополнительный земельный участок к участку №44	-	-	дополнительный земельный участок к участку №44	-	-	703,74	-	-	-	703,74	-
45	нет	-	Городские земли	-	-	Свободный от застройки земельный участок	-	-	1244,04	-	-	-	1244,04	-
46	нет	-	Городские земли	-	-	Свободный от застройки земельный участок	-	-	1848,93	-	-	-	1848,93	-
47	нет	-	Городские земли	-	-	земельный участок для обеспечения проезда	-	-	1396,56	-	-	-	1396,56	-

продолжение таблицы

Номер	Кадастровый номер	Адрес земельного участка	Землепользователь	Правовое положение	Разрешенное использование	Правоустанавливающие документы	Площадь по документам, кв.м.	Площадь с плана, кв.м.	Площадь по проекту, кв.м	Нормативный показатель площади участка на единицу	Нормативная площадь участка, кв.м	Соотношение (проектн./ нор-матив)	Обременение для обеспечения проезда и прохода, кв.м	Примечание
48	59:01:4410808:6 (соответствует результатам межевания)	ул. Малкова, 22а	ЗАО «Фирма Уралгазсервис»	Аренда земли	Приказ агентства по управлению имуществом Пермского края №638 от 16.04.2007г.	Для эксплуатации трансформаторной подстанции	127,920	127,921	127,92	-	-	-	без изменений	-
49	59:01:4410808:45	ул. Академика Вавилова 23	ЖСК 34	Бессрочное пользование	Постановление администрации города №188 от 04/02/1998г.	Под многоэтажный жилой дом	2999,325	2999,365	2999,37	для жилых помещ.-1,36 на 1м2 жил.площади.	2887.4*1.36 = 3926.8	0.9:1	без изменений	-
49/1	-	-	дополнительный земельный участок к уч.№49	-	-	дополнительный земельный участок к уч.№49	-	-	859,41	-	-	-	859,41	-
50	нет	ул. Академика Вавилова 21	-	-	-	Под многоквартирный жилой дом	-	-	1468,00	для жилых помещ.-1,36 на 1м2 жил.площади.	2887.9*1.36 = 3927.5	0.35:1 (с учетом дополнительного участка 0.9:1)	1468,00	-
50/1	-	-	дополнительный земельный участок к уч.№50	-	-	дополнительный земельный участок к уч.№50	-	-	2050,52	-	-		2050,52	
51	59:01:4410808:5	ул. Академика Вавилова 17	ЖСК 37 ПРИ ЗИД	Бессрочное пользование	Постановление администрации города №457 от 14/04/1997г.	Под многоэтажный жилой дом	2545,011	2545,023	2545,02	для жилых помещ.-1,36на 1м2 жил.площади.	2949.1*1.36 = 4010.8	0.62:1	без изменений	-
51/1	-	-	дополнительный земельный участок к уч.№51	-	-	дополнительный земельный участок к уч.№51	-	-	-	-	459,51	-	459,51	-
52	59:01:4410808:9	ул. Академика Вавилова, 19	Собственники жилых и нежилых помещений	Общая долевая собственность	-	Под многоэтажный жилой дом	5496,000	5495,865	7112,60	для жилых помещ.-1,36 на 1м2 жил.площади.	5742.9*1.36 = 7810.3	0.93:1	1616,73	-
53	нет	ул. Академика Вавилова	Объект инженерной инфраструктуры	-	-	ТП	-	-	318,80	-	-	-	318,80	-
54	нет	-	Городские земли	-	-	Свободный от застройки земельный участок	-	-	2011,16	-	-	-	2011,16	-
55	59:01:4410808:43	ул. Малкова, 14	ООО «Жилкомцентр»	Бессрочное пользование	Распоряжение главы горо да №903-р	Под многоэтажный жилой дом	4132,000	4131,925	4087,66	для жилых помещ.-1,36 на 1м2 жил.площади.	4441.7*1.36 = 6040.7	0.7:1	без изменений	-
56	59:01:4410808:11	ул. Малкова, 12	Рыбакин В.И.	Индивидуальная собственность	Постановление администрации города №1212 от 14.07.2006г.	Под 2-этажное административное кирпичное здание с подвалом (лит. А,А1,А2), 8 веранд, навес, сарай, теплицу (лит.Г, Г1-Г10)	9019,830	9019,689	9019,69	по заданию на проектирование	9019,689	1:1	без изменений	-
57	59:01:4410808:14 (соответствует результатам межевания)	ул. Академика Вавилова, 13	ЖСК №36	Общая долевая собственность	Постановление администрации города №188 от 04.02.1998г.	Под жилой дом	2316,400	2316,417	2316,42	для жилых помещ.-1,36 на 1м2 жил.площади.	2624.4*1.36 = 3569.18	0.65:1	без изменений	-
57/1	нет	-	дополнительный земельный участок к №57	-	-	дополнительный земельный участок к №57	-	-	166,60	-	-	-	166,60	-

продолжение таблицы

Номер	Кадастровый номер	Адрес земельного участка	Землепользователь	Правовое положение	Разрешенное использование	Правоустанавливающие документы	Площадь по документам, кв.м.	Площадь с плана, кв.м.	Площадь по проекту, кв.м	Нормативный показатель площади участка на единицу	Нормативная площадь участка, кв.м	Соотношение (проектн./нор-матив)	Обременение для обеспечения проезда и прохода, кв.м	Примечание
58	59:01:4410808:21	ул. Академика Вавилова, 11, 11а	ООО «УралРесурсСервис»	Аренда земли	Постановление Главы города №2441 от 06.09.2002г.	Под строительство жилого дома с административными помещениями для кондоминиума и офисными помещениями	6911,540	6912,129	4738,28	для жилых помещ.-1,34 на 1м2 жил.площади.; для организаций и учреждений.- 18,5 м2 на 1 сотрудника.	10146*0.45=4565.7 0.7*20*18.5 =259 Sобщ = 4824.7	1:1	-2173,85	-
59	нет	ул. Рабочая,9	-	-	-	легкоатлетический манеж СПАРТАК	-	-	19238,64	по заданию на проектирование	19238,64	1:1	19238,64	-
60	59:01:4410806:16 (соответствует результатам межевания)	ул. Академика Вавилова, 8а	ООО «Строй-Маш»	Аренда земли	-	Под существующее здание Дома спорта «Спартак»	12567,3	12567,286	12567,29	по заданию на проектирование	12567,286	1:1	без изменений	-
61	59:01:4410806:13 (соответствует результатам межевания)	ул. Академика Вавилова, 8	-	Общая долевая собственность	Приказ управления земельных отношений №1016-з от 10.05.2007г.	Под встроенные надземные автостоянки закрытого типа	1813,330	1831,345	1831,35	для автостоянок закрытого типа 30 кв.м на 1машиноместо	61*30=1830	1:1	без изменений	-
61/1	59:01:4410806:14 (соответствует результатам межевания)	ул. Академика Вавилова, 8	-	Общая долевая собственность	Приказ управления земельных отношений №1016-з от 10.05.2007г.	Под строительство трех надземных автостоянок закрытого типа	166,450	166,440	166,44	для автостоянок закрытого типа 30 кв.м на 1машиноместо	5*30=150	1.1:1	без изменений	-
62	59:01:4410806:15 (соответствует результатам межевания)	ул. Академика Вавилова, 11	ООО Фонд профсоюзного имущество	Собственность	Приказ управления земельных отношений №1120-з от 11.07.2008г.	под дворец спорта	5998,990	5998,990	5998,99	по заданию на проектирование	5998,99	1:1	без изменений	-
62/1	нет	ул. Академика Вавилова, 10	-	-	-	дополнительный земельный участок к №62	-		566,40	-	-	-	566,40	-
63	59:01:4410808:15	ул. Малкова, 6	Собственники жилых и нежилых помещений	Общая долевая собственность	-	Под многоэтажный жилой дом	5555,000	5554,530	5406,09	для жилых помещ.-1,36 на 1м2 жил.площади.	3960.6*1.36 =5386.4	1:1	-148,44	-
64	59:01:4410808:16	ул. Малкова, 8	Собственники жилых и нежилых помещений	Общая долевая собственность	-	Под многоэтажный жилой дом	5000,000	4999,817	4817,40	для жилых помещ.-1,36 на 1м2 жил.площади.	3074.5*1.36 = 4181.3	1.2:1	-182,42	-
65	59:01:4410808:17	ул. Малкова, 10	Собственники жилых и нежилых помещений	Общая долевая собственность	-	Под жилой дом	4517,060	4517,078	4385,80	для жилых помещ.-1,36 на 1м2 жил.площади.	3026.1*1.36 =4115.5	1.1:1	-131,28	-
66	59:01:4410808:20	ул. Академика Вавилова, 9	Собственники жилых и нежилых помещений	Общая долевая собственность	-	Под многоэтажный жилой дом	4356,000	4356,936	4215,76	для жилых помещ.-1,36 на 1м2 жил.площади.	3026*1.36 =4115.4	1:1	-141,18	-
67	59:01:4410808:18	ул. Академика Вавилова, 7	Собственники жилых и нежилых помещений	Общая долевая собственность	-	Под многоэтажный жилой дом	5068,000	3964,743	3705,88	для жилых помещ.-1,36 на 1м2 жил.площади.	3059.2*1.36 = 4160.5	0.9:1	-258,86	-
68	59:01:4410808:22	ул. Малкова, 4	Собственники жилых и нежилых помещений	Общая долевая собственность	-	Под многоэтажный жилой дом	4894,000	4893,262	3912,60	для жилых помещ.-1,36 на 1м2 жил.площади.	3310.5*1.36= 4502.3	0,9:1	-980,66	-
69	59:01:4410808:19	ул. Академика Вавилова 5	Собственники жилых и нежилых помещений	Общая долевая собственность	-	Под многоэтажный жилой дом	5068,000	5067,126	4925,75	для жилых помещ.-1,36 на 1м2 жил.площади.	3256.1*1.36 =4428.3	1.1:1	-141,38	-

продолжение таблицы

Номер	Кадастровый номер	Адрес земельного участка	Землепользователь	Правовое положение	Разрешенное использование	Правоустанавливающие документы	Площадь по документам, кв.м.	Площадь с плана, кв.м.	Площадь по проекту, кв.м	Нормативный показатель площади участка на единицу	Нормативная площадь участка, кв.м	Соотношение (проектн./ нор-матив)	Обременение для обеспечения проезда и прохода, кв.м	Примечание
70	59:01:4410808:38	ул. Малкова, 10, 28	Брюханов А.П. ОАО «Урассвязьинформ»	Аренда земли	Постановление Главы города №2226 от 29.07.2003г.	Для строительства блок-контейнера для размещения оборудования узлов доступа объектов «Сеть доступа емкостью 3632 номера в м/р Светлый г.Перми)	18,000	17,980	17,98	по заданию на проектирование	17,98	1:1	без изменений	-
71	59:01:4410808:1	ул. Малкова, 10а	ОАО «МРСК Урала»	-	-	Для эксплуатации трансформаторной подстанции	56,840	56,841	56,84	-	-	-	без изменений	-
72	59:01:4410806:8 (соответствует результатам межевания)	ул. Рабочая, 7	Пермский городской клуб спортивных единоборств Пермские медведи	Аренда земли	Постановление №1444 от 06.05.2002	спортивная школа	10111,500	10111,498	10111,50	по заданию на проектирование	10111,498	1:1	без изменений	-
73	59:01:4410806:3 (соответствует результатам межевания)	ул. Академика Вавилова, 4	ГУП «Дистанция гражданских сооружений Свердловской железной дороги МПС РФ»	Постоянное бессрочное пользование	Распоряжение Главы города №116-р от 19.01.2000г.	Под жилой дом со встроенными помещениями	5716,000	5715,787	5715,79	для жилых помещ.-1,34 на 1м2 жил.площади.	2475.2*1.36 = 3366.2	1:1	без изменений	625,00
74	59:01:4410806:17 (соответствует результатам межевания)	ул. Академика Вавилова, 4а	Фоминых А.С.	Индивидуальная собственность	Постановление администрации города №128 от17.02.2006г.	Под 1-этажное здание торгового комплекса с точкой общественного питания (лит. А,А1, А2, А3)	1013,100	1013,104	1013,10	по заданию на проектирование	1013,104	1:1	без изменений	-
75	нет	-	Городские земли	-	-	свободный земельный участок	-	-	243,00	-	-	-	243,00	-
76	59:01:4410806:11	ул. Академика Вавилова	Муниципальное образование г. Пермь	Собственность	Приказ ДИО г. Перми №1670 от 28.09.2006г.	Внутриквартальный сквер	2649,150	2649,152	2649,15	-	-	-	без изменений	-
77	59:01:4410806:2	ул. Академика Вавилова, 4	Военный Комиссариат Дзержинского района города Перми	Аренда земли	Постановление администрации города №3 от 06.01.1997г.	Под гаражи-боксы	312,000	312,148	312,15	для автостоянок закрытого типа 30 кв.м на 1машиноместо	10*30=300	1.04:1	без изменений	-
78	нет	-	Лебедев В.П.	-	-	Гараж	18	18	18,00	для автостоянок закрытого типа 30 кв.м на 1машиноместо	30	0.7:1	без изменений	-
79	нет	-	Городские земли	-	-	земельный участок для озеленения и обеспечения проезда	-	-	458,39	-	-	-	-	-
80	нет	-	Городские земли	-	-	земельный участок для озеленения и обеспечения проезда	-	-	489,01	-	-	-	-	61,00

продолжение таблицы

Номер	Кадастровый номер	Адрес земельного участка	Землепользователь	Правовое положение	Разрешенное использование	Правоустанавливающие документы	Площадь по документам, кв.м.	Площадь с плана, кв.м.	Площадь по проекту, кв.м	Нормативный показатель площади участка на единицу	Нормативная площадь участка, кв.м	Соотношение (проектн./ нор-матив)	Обременение для обеспечения проезда и прохода, кв.м	Примечание
81	59:01:4410998:15 (соответствует результатам межевания)	ул. Малкова, 21	Собственники жилых и нежилых помещений ТСЖ «Малкова, 21»	Общая долевая собственность	Постановление администрации города №2304 от 30.09.2005г.	Под строительство жилого дома	5646,520	5646,466	5646,47	для жилых помещ.-1,34 на 1м2 жил.площади.	5339.6*0.92 =4805.6	1.2:1	без изменений	-
82	нет	-	Городские земли	-	-	свободный земельный участок	-	-	190,60	-	-	-	-	-
83	нет	-	Городские земли	-	-	свободный земельный участок	-	-	43,38	-	-	-	-	-
84	нет	-	Городские земли	-	-	под гараж	-	-	198,00	-	-	-	198,00	-
85	нет	-	Городские земли	-	-	свободный земельный участок	-	-	361,00	-	-	-	361,00	-
86	59:01:4410806:4 (соответствует результатам межевания)	ул. Рабочая, 5	ГУП «Дистанция гражданских сооружений Свердловской железной дороги МПС РФ»	Постоянное бессрочное пользование	Свидетельство о государственной регистрации права от 22.06.2000г. серия АА №461851	Под жилой дом	34292,08	34292,002	4057,00	для жилых помещ.-1,52 на 1м2 жил.площади.	4513.9*1.52 = 6861.1	0.6:1	-30235,00	-
86/1	нет	-	Городские земли	-	-	дополнительный земельный участок к №86	-	-	2691,00	-	-	-	2691,00	-
87	59:01:4410806:4 (соответствует результатам межевания)	ул. Рабочая, 1	ГУП «Дистанция гражданских сооружений Свердловской железной дороги МПС РФ»	Постоянное бессрочное пользование	Свидетельство о государственной регистрации права от 22.06.2000г. серия АА №461851	Под жилой дом	34292,08	34292,002	5571,00	для жилых помещ.-1,52 на 1м2 жил.площади.	4526.7*1.52 = 6881.0	0.8:1	-28721,00	-
87/1	нет	-	Городские земли	-	-	дополнительный земельный участок к №87	-	-	482,00	-	-	-	482,00	-
88	59:01:4410806:4 (соответствует результатам межевания)	ул. Рабочая, 3	ГУП «Дистанция гражданских сооружений Свердловской железной дороги МПС РФ»	Постоянное бессрочное пользование	Свидетельство о государственной регистрации права от 22.06.2000г. серия АА №461851	Под жилой дом	34292,08	34292,002	4437,00	для жилых помещ.-1,52 на 1м2 жил.площади.	3164.0*1.52 = 4809.28	0.9:1	-29855,00	71,00
89		ул. Рабочая, 3/А				Под жилой дом			3802,00		3148.2*1.52 = 4785.26	0.8:1	-30490,00	167,00
90		ул. Рабочая, 3/Б				Под жилой дом			3967,00		3098.3*1.52 = 4709.42	0.8:1	-30325,00	426,00
91		ш.Космонавтов, 108				Под жилой дом			8618,00	-	-	-	-25674,00	467,00
92		ул. Рабочая				под ТП			126,00	-	-	-	-34166,00	-
93		ул. Рабочая				свободный земельный участок			3718,00	-	-	-	-30574,00	220,00

УТВЕРЖДЕНО
постановлением
администрации города
от 20.12.2010 № 882

ПЛАН МЕЖЕВАНИЯ ТЕРРИТОРИИ

к проекту планировки (в части установления красных линий) и проекту межевания территории, ограниченной ул.Левченко, ул.Карпинского, ул.Самолетной, переулком Бершетским, ул.Капитана Гастелло, ул.Бабушкина, ул.Красных Командиров, ул.Спартаковской, ул.Льва Толстого, ул.Стахановской, ул.Пашийской, ул.Танкистов, ул.Нытвенской в жилом районе Ново-Плоский Индустриального района города Перми

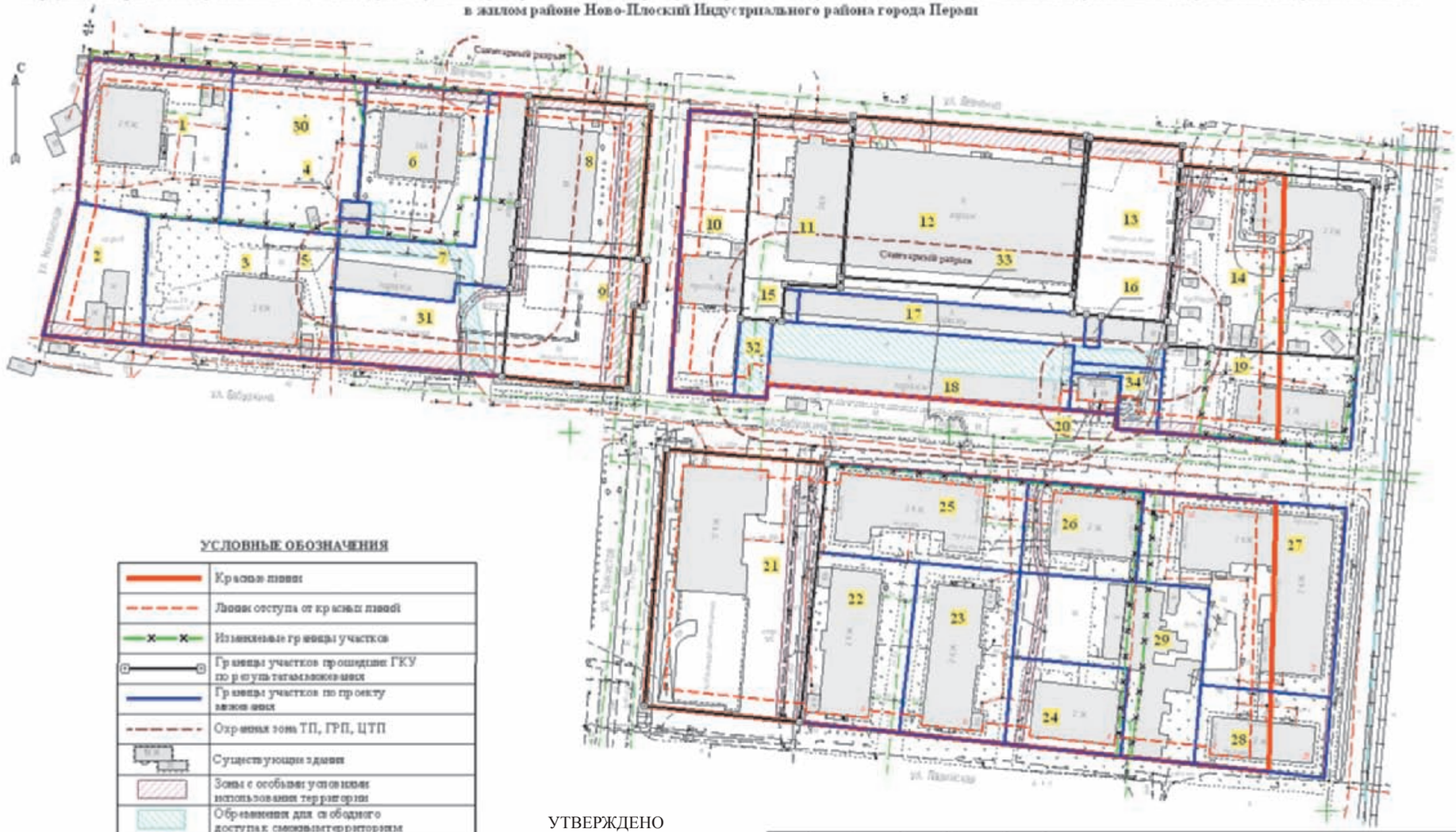

УСЛОВНЫЕ ОБОЗНАЧЕНИЯ

	Красные линии
	Линии отступа от красных линий
	Измененные границы участков
	Границы участков прошедшие ГКУ по результатам межевания
	Границы участков по проекту межевания
	Охранная зона ТП, ГРП, ЦТП
	Существующие здания
	Зоны с особыми условиями использования территории
	Обременения для свободного доступа к смежным территориям
1	Номер участка на плане

УТВЕРЖДЕНО
постановлением
администрации города
от 20.12.2010 № 882

расчеты по земельным участкам представлены в таблице «Экспликация земельных участков по проекту межевания»

Масштаб 1:1000

						176-07/2009-ПМ		
						Департамент планирования и развития территории города Перми		
Изм.	Кол. уч	Лист	№ док.	Подпись	Дата	Разработка документации по планировке территории с целью выполнения проектов межевания территории города Перми, занятых многоэтажными домами	Стадия	Лист	Листов
ГИП		Никулин А.В.			01.10		ДПТ	1	3
Исполнитель		Никулина Ю.А.			01.10				
						План межевания территории (Территория 81)	ООО "УралГео"		
Формат А									

ПЛАН МЕЖЕВАНИЯ ТЕРРИТОРИИ

к проекту планировки (в части установления красных линий) и проекту межевания территории, ограниченной ул.Левченко, ул.Карпинского, ул.Самолетной, переулком Бершетским, ул.Капитана Гастелло, ул.Бабушкина, ул.Красных Командиров, ул.Спартаковской, ул.Льва Толстого, ул.Стахановской, ул.Пашийской, ул.Танкистов, ул.Нытвенской в жилом районе Ново-Плоский Индустриального района города Перми

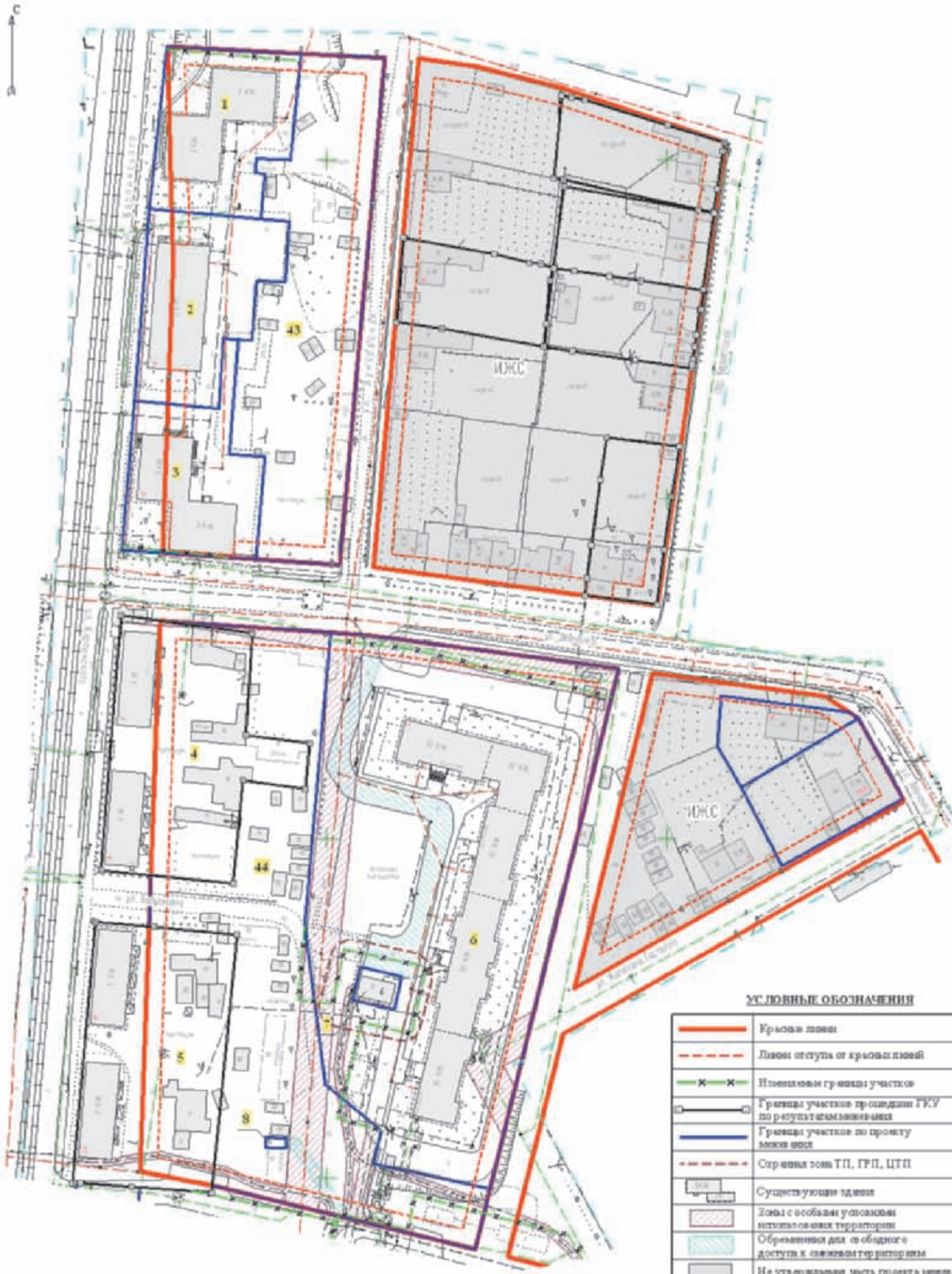

УСЛОВНЫЕ ОБОЗНАЧЕНИЯ

	Красные линии
	Линии отступа от красных линий
	Изменяемые границы участков
	Границы участков проведенные ГКУ по результатам межевания
	Границы участков по проекту межевания
	Охранная зона ТП, ГРП, ЦТП
	Существующие здания
	Зоны с особыми условиями использования территории
	Обременения для свободного доступа к смежным территориям
	Не утверждаемая часть проекта межевания
	Граница территории
1	Номер участка на плане

Масштаб 1:1000

УТВЕРЖДЕНО
постановлением
администрации города
от 20.12.2010 № 882

расчеты по земельным участкам представлены в таблице «Экспликация земельных участков по проекту межевания»

						176-07/2009-ПМ		
						Департамент планирования и развития территорий города Перми		
Изм.	Кол. уч.	Лист	№ док.	Подпись	Дата	Разработка документации по планировке территории с целью выполнения проектов межевания территории города Перми, занятых многоквартирными домами	Стадия	Лист	Листов
							ДПТ	2	3
ГИП		Никулин А.В.			01.10				
Исполнитель		Никулин Ю.А.			01.10				
						План межевания территории (Территория II)	ООО "УралГео"		
Формат А									

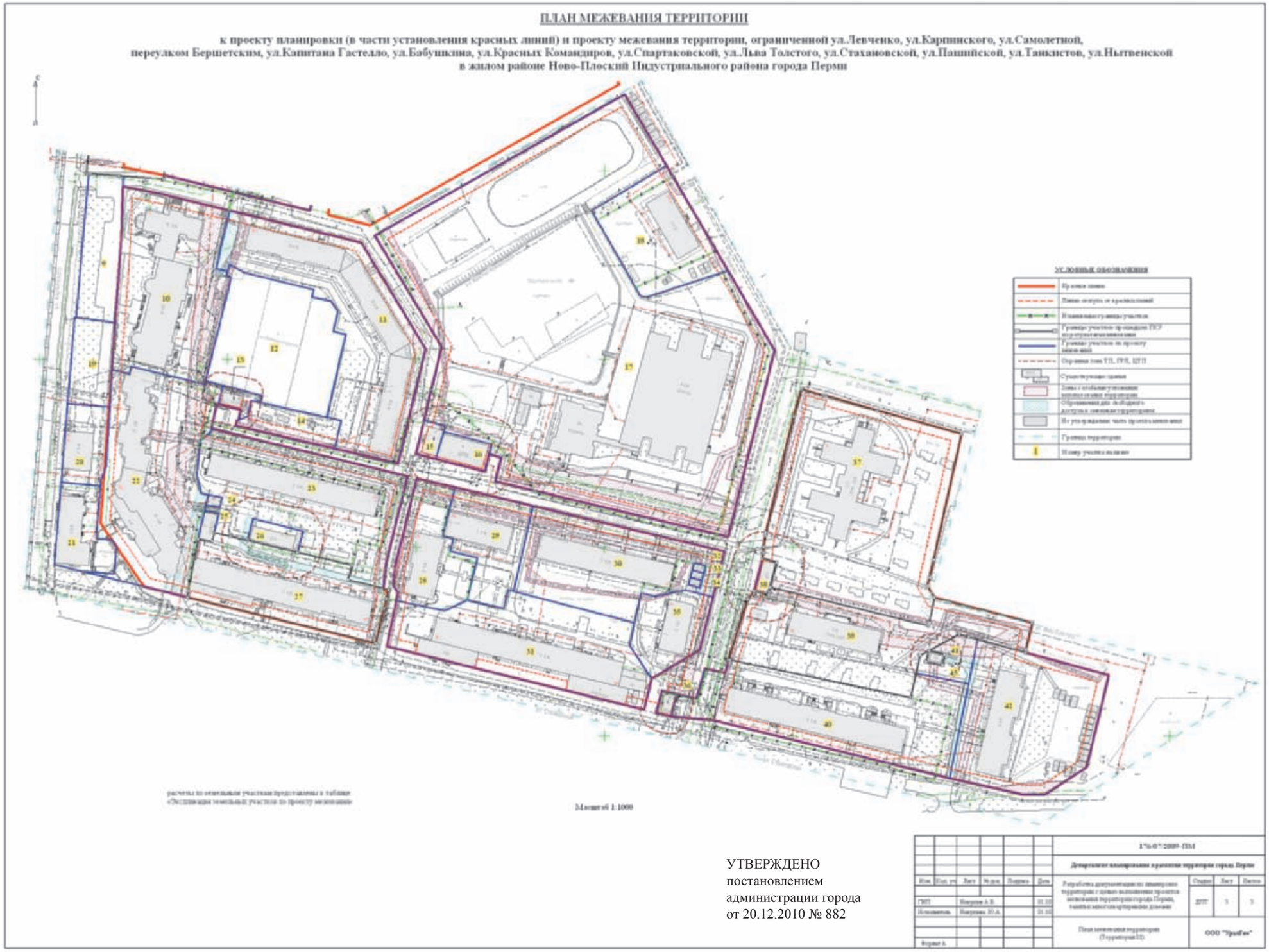
ПЛАН МЕЖЕВАНИЯ ТЕРРИТОРИИ
к проекту планировки (в части установления красных линий) и проекту межевания территории, ограниченной ул.Левченко, ул.Карпинского, ул.Самолетной, переулком Бершетским, ул.Капитана Гастелло, ул.Бабушкина, ул.Красных Командиров, ул.Спартаковской, ул.Льва Толстого, ул.Стахановской, ул.Пашийской, ул.Танкистов, ул.Нытвенской в жилом районе Ново-Плоский Индустриального района города Перми
УСЛОВНЫЕ ОБОЗНАЧЕНИЯ
Масштаб 1:1000
УТВЕРЖДЕНО
постановлением
администрации города
от 20.12.2010 № 882

Экспликация земельных участков по проекту межевания территории, ограниченной ул.Левченко, ул.Карпинского, ул.Самолетной, переулком Бершетским, ул.Капитана Гастелло, ул.Бабушкина, ул.Красных Командиров, ул.Спартаковской, ул.Льва Толстого, ул.Стахановской, ул.Пашийской, ул.Танкистов, ул.Нытвенской в жилом районе Ново-Плоский Индустриального района города Перми

Номер	Кадастровый номер	Адрес земельного участка	Землепользователь	Правовое положение	Разрешенное использование	Правоустанавливающие документы	Площадь по документам, кв.м.	Площадь с плана, кв.м.	Площадь по проекту, кв.м	Нормативный показатель площади участка на единицу	Нормативная площадь участка, кв.м	Соотношение (проектн./нор-матив)	Обременение для обеспечения проезда и прохода, кв.м	Примечание
1	нет	ул. Бабушкина, 2	ЗАО «Лакокрасочный завод»	-	Распоряжение Главы Администрации №343-р от 10.02.2000 г.	под жилой дом	2944,60	2952,33	1503,00	для жил.помещ.=2,84 на 1м2 жилой площади	S норм.жил. = 476,2 * 2,84 = 1352	1,1:1	-	-1449,33
2	нет	ул. Бабушкина, 1	-	-	-	под жилой дом	-	-	793,00	для ИЖС 450-2000 кв.м	-	-	-	+793,00
3	нет	ул. Бабушкина, 3	ЗАО «Лакокрасочный завод»	-	Распоряжение Главы Администрации №343-р от 10.02.2000 г.	под жилой дом	1677,40	1709,50	1693,00	для жил.помещ.=2,84 на 1м2 жилой площади	S норм.жил. = 478,4 * 2,84 = 1359	1,2:1	-	-16,50
4	нет	северо-восточнее жилого дома по ул. Бабушкина, 3	Давыдов Николай Леонидович	Потоянное бессрочное пользование	Распоряжение Главы Администрации №343-р от 10.02.2000 г.	под гараж-бокс	35,60	35,57	36,00	для гаражей = 30м2 - 1 бокс	S норм.гар. = 1*30 = 30	1,2:1	-	Без изменений
5	нет	северо-восточнее жилого дома по ул. Бабушкина, 4	Бекшанский Николай Павлович	Потоянное бессрочное пользование	Распоряжение Главы Администрации №343-р от 10.02.2000 г.	под гараж-бокс	35,60	35,64	36,00	для гаражей = 30м2 - 1 бокс	S норм.гар. = 1*30 = 30	1,2:1	-	Без изменений
6	нет	ул. Левченко, 6а	ОАО «Уралтеплоизоляция»	Потоянное бессрочное пользование	Постановление Администрации города Перми №934 от 27.07.1993 г. Постановление №2261 от 10.08.1998 (Изъятие) Постановление №1144 от 04.06.1999 (Изъятие) Распоряжение Гл. Адм. №343-р от 10.02.2000 (Изъятие)	здание административное	1545,20	1527,03	1282,00	для оф.помещ.=18,5 м2 на 1 сотрудника	S норм.оф.= 18,5 * 70 = 1295	1:1	36,00	-245,03
7	нет	ул. Бабушкина, 3	ГСК 164	Аренда долгосрочная	Постановление Главы города Перми №2261 от 10.08.1998 г. Постановление Главы города Перми №1144 от 04.06.1999 г.	под гаражи-боксы	256,6 574,7 ∑ = 831,30	831,30	1033,00	для гаражей = 30м2 - 1 бокс	S норм.гар. = 20*30 = 600 S проездов = 400 S норм. = 600+400 = 1000	1:1	165,00	+200,70
8	59:01:4410231:27	ул. Левченко, 1	Оводенко Людмила Александровна	Индивидуальная собственность	Приказ управления земельных отношений Администрации города Перми №2122-з от 24.04.2007 г.	под 1-этажное здание склада-ангара	1329,50	1329,50	1329,50	по заданию на проектирование	-	-	-	Без изменений В отношении земельного участка проведен ГКУ по материалам межевания
9	59:01:4410231:26	ул. Левченко, 1	Юлдашев Мухаммад-Али Бахтиерович	Индивидуальная собственность	Постановление Администрации города Перми №402 от 29.03.2006 г.	под 2-этажное кирпичное незавершенное строительством здание насосной станции пожаротушения	1160,99	1160,99	1160,99	по заданию на проектирование	-	-	-	Без изменений В отношении земельного участка проведен ГКУ по материалам межевания

продолжение таблицы

Номер	Кадастровый номер	Адрес земельного участка	Землепользователь	Правовое положение	Разрешенное использование	Правоустанавливающие документы	Площадь по документам, кв.м.	Площадь с плана, кв.м.	Площадь по проекту, кв.м	Нормативный показатель площади участка на единицу	Нормативная площадь участка, кв.м	Соотношение (проектн./ нор-матив)	Обременение для обеспечения проезда и прохода, кв.м	Примечание
10	нет	-	-	-	-	под проходную и автостоянку	-	-	1285,00	-	-	-	-	+1285,00
11	59:01:4410231:17	ул. Левченко, 1	Ассоциация «Стрительно-промышленный концерн «Уралсибспецстрой»	Аренда краткосрочная	Постановление Главы города Перми №891 от 27.03.2003 г.	под выстроенное 3-этажное кирпичное здание оздоровительно-бытового корпуса	1241,90	1241,90	1241,90	по заданию на проектирование	-	-	-	Без изменений В отношении земельного участка проведен ГКУ по материалам межевания
12	59:01:4410231:11	ул. Левченко, 1	ООО фирма «Энви», ООО «Рангли Лок»	Аренда краткосрочная	Постановление Администрации города Перми №1088 от 23.05.2005 г.	под 1-этажное панельно-кирпичное здание склада с антресольным этажом	2602,51	2602,51	2602,51	по заданию на проектирование	-	-	-	Без изменений В отношении земельного участка проведен ГКУ по материалам межевания
13	59:01:4410231:20	ул. Карпинского, 10а	ООО фирма «Энви»	Индивидуальная собственность	Приказ управления земельных отношений Администрации города Перми №1608-з от 06.07.2007 г.	под незавершенное строительством здание административно-бытового корпуса со встроенным магазином	1148,81	1148,81	1148,81	по заданию на проектирование	-	-	-	Без изменений В отношении земельного участка проведен ГКУ по материалам межевания
14	59:01:4410231:5	ул. Карпинского, 10	Собственники жилых и нежилых помещений	-	Приказ управления земельных отношений Администрации города Перми №1636-з от 10.07.2007 г.	под многоэтажный дом	2418,59	2418,59	2418,59	для жил.помещ.=2,84 на 1м2 жилой площади для быт. обсл..=0,1 га на 10 рабочих мест для оф.помещ.=18,5 м2 на 1 сотрудника	S норм.жил. = 769 * 2,84 = 2184 S норм.быт. обсл.= 100 * 8 * 0,5 = 400 S норм.оф.= 18,5 * 20 * 0,5 = 185 S норм. = 2184+400+185 = 2769	0,9:1	-	Без изменений В отношении земельного участка проведен ГКУ по материалам межевания
15	нет	ул. Бабушкина	ООО «ПармКама»	Потоянное бессрочное пользование	Постановление Главы города Перми №675 от 09.04.1998 г.	под гаражи-боксы	51,50	26,00	34,00	для гаражей = 30м2 - 1 бокс	S норм.гар. = 1*30 = 30	1,1:1	-	+8,00
16	нет							26,00	34,00	для гаражей = 30м2 - 1 бокс	S норм.гар. = 1*30 = 30	1,1:1	-	+8,00
17	нет	ул. Бабушкина	ГСК 125	Аренда долгосрочная	Постановление Главы города Перми №1139 от 12.04.2002 г.	под надземные автостоянки закрытого типа	893,30	893,60	894,00	для гаражей = 30м2 - 1 бокс	S норм.гар. = 20*30 = 600 S проездов = 310 S норм. = 600+310 = 910	1:1	105,00	Без изменений
18	нет	ул. Бабушкина	ГСК 125	Потоянное бессрочное пользование	Постановление Главы города Перми №1147 от 25.12.1992 г.	под гаражи-боксы	1360,00	1360,06	1360,00	для гаражей = 30м2 - 1 бокс	S норм.гар. = 20*30 = 600 S проездов = 770 S норм. = 600+770 = 1370	1:1	762,00	Без изменений
19	59:01:4410231:12	ул. Карпинского, 12	ДГУП «Пермский мотовозоремонтный завод» ГУП Калужский завод «Рем-путьмаш» МПС РФ	Аренда долгосрочная	Распоряжение главы города Перми №380-р от 14.02.2000 г.	под жилой дом	911,20	891,49	1208,00	для жил.помещ.=2,84 на 1м2 жилой площади	S норм.жил. = 420,9 * 2,84 = 1195	1:1		+297,00
20	нет	ул. Бабушкина	-	-	-	Под существующую трансформаторную подстанцию № 7025	-	-	127,00	-	-	-	-	+127,00 (за счет свободных городских земель)

продолжение таблицы

Номер	Кадастровый номер	Адрес земельного участка	Землепользователь	Правовое положение	Разрешенное использование	Правоустанавливающие документы	Площадь по документам, кв.м.	Площадь с плана, кв.м.	Площадь по проекту, кв.м	Нормативный показатель площади участка на единицу	Нормативная площадь участка, кв.м	Соотношение (проектн./нор-матив)	Обременение для обеспечения проезда и прохода, кв.м	Примечание
21	59:01:4410710:4	ул. Танкистов, 9	ООО «Инвестстройцентр»	Аренда краткосрочная	Постановление Администрации города Перми №1261 от 07.06.2005 г.	под строительство многоэтажного жилого дома со встроенными многофункциональными помещениями, зданиями общественного назначения и подземной автостоянки	2883,81	2883,81	2883,81	по заданию на проектирование	-	-	-	Без изменений В отношении земельного участка проведен ГКУ по материалам межевания
22	59:01:4410710:2	ул. Пашийская, 8	ОАО «Пермэнерго»	Аренда долгосрочная	Постановление Главы города Перми №2662 от 30.09.1998 г.	под жилой дом	5745,20	5745,20	1203,00	для жил.помещ.=2,84 на 1м2 жилой площади	S норм.жил. = 722,2 * 2,84 = 2051	0,6:1 (с учетом участка 29 - 0,7:1)	-	+1203,00
23		ул. Пашийская, 6				под жилой дом			1244,00	для жил.помещ.=2,84 на 1м2 жилой площади	S норм.жил. = 715,5 * 2,84 = 2032	0,6:1 (с учетом участка 29 - 0,7:1)	-	+1244,00
24		ул. Пашийская, 4				под жилой дом			712,00	для жил.помещ.=2,84 на 1м2 жилой площади	S норм.жил. = 537,6 * 2,84 = 1527	0,5:1 (с учетом участка 29 - 0,7:1)	-	+712,00
25		ул. Бабушкина, 12				под жилой дом			1282,00	для жил.помещ.=2,84 на 1м2 жилой площади	S норм.жил. = 786,4 * 2,84 = 2233	0,6:1 (с учетом участка 29 - 0,7:1)	-	+1282,00
26		ул. Бабушкина, 14				под жилой дом			744,00	для жил.помещ.=2,84 на 1м2 жилой площади	S норм.жил. = 546,5 * 2,84 = 1552	0,5:1 (с учетом участка 29 - 0,7:1)	-	+744,00
27	нет	ул. Карпинского, 14	ДГУП «Пермский мотовозоремонтный завод» ГУП Калужский завод «Ремпутьмаш» МПС РФ	Аренда долгосрочная	Распоряжение главы города Перми №380-р от 14.02.2000 г.	под жилой дом	3371,20	3371,20	2185,00	для жил.помещ.=2,84 на 1м2 жилой площади	S норм.жил. = 1401,3 * 2,84 = 3980	0,5:1 (с учетом участка 29 - 0,7:1)	-	+2185,00
28		ул. Карпинского, 16				под жилой дом			733,00	для жил.помещ.=2,84 на 1м2 жилой площади	S норм.жил. = 420,0 * 2,84 = 1193	0,6:1 (с учетом участка 29 - 0,7:1)	-	+733,00
29	нет	-	-	-	-	под благоустройство и озеленение территории	-	-	1605,00	-	-	-	-	+1605,00
30	нет	-	-	-	-	свободный земельный участок	-	-	1403,00	-	-	-	-	+1403,00
31	нет	-	-	-	-	свободный земельный участок	-	-	928,00	-	-	-	98,00	+928,00
32	нет	-	-	-	-	свободный земельный участок	-	-	177,00	-	-	-	177,00	+177,00
33	нет	-	-	-	-	свободный земельный участок	-	-	353,00	-	-	-	-	+353,00
34	нет	-	-	-	-	свободный земельный участок	-	-	214,00	-	-	-	214,00	+214,00
1	59:01:4416008:3	ул. Карпинского, 1	ТРЕСТ Молотовсельмашстрой	Постоянное бессрочное пользование	Решение ГИК 26-а от 24.01.1952 г.	под многоэтажный жилой дом	1741,00	1740,91	1804,00	для жил.помещ.=2,84 на 1м2 жилой площади	S норм.жил. = 736,0 * 2,84 = 2090	0,9:1	-	+63,00
2	нет	ул. Карпинского, 3	ФГУП «Машиностроительный завод имени Ф.Э. Дзержинского»	Постоянное бессрочное пользование	Распоряжение Главы Администрации №188-р от 25.01.2000 г.	под здание общежития	1855,64	1855,66	1856,00	для жил.помещ.=2,84 на 1м2 жилой площади	S норм.жил. = 736,9 * 2,84 = 2093	0,9:1	-	Без изменений

продолжение таблицы

Номер	Кадастровый номер	Адрес земельного участка	Землепользователь	Правовое положение	Разрешенное использование	Правоустанавливающие документы	Площадь по документам, кв.м.	Площадь с плана, кв.м.	Площадь по проекту, кв.м	Нормативный показатель площади участка на единицу	Нормативная площадь участка, кв.м	Соотношение (проектн./ нор-матив)	Обременение для обеспечения проезда и прохода, кв.м	Примечание
3	59:01:4416008:4	ул. Карпинского, 5	ТРЕСТ Молотовсельмашстрой	Постоянное бессрочное пользование	Решение ГИК 26-а от 24.01.1952 г.	под многоэтажный жилой дом	1664,00	1663,86	1683,00	для жил.помещ.=2,84 на 1м2 жилой площади для торг.помещ.= 0,08 га на 100 м2 торговой площади	S норм.жил. = 751,7 * 2,84 = 2135 S норм.торг.= 88,7 * 8 * 0,5 = 355 S норм. = 2135 + 355 = 2490	0,7:1	-	+19,00
4	59:01:4416011:2	ул. Карпинского, 7 и 9	ГУП «Дистанция гражданских сооружений СЖД МПС РФ»	Аренда краткосрочная	Постановление №538 от 26.02.2003 г.	под существующие жилые дома	3186,80	3186,80	3186,80	для жил.помещ.=2,84 на 1м2 жилой площади	S норм.жил. 7 = 384,8 * 2,84 = 1093 S норм.жил. 9 = 390,2 * 2,84 = 1108 S норм. = 1093 + 1108 = 2201	1,4:1	-	Без изменений В отношении земельного участка проведен ГКУ по материалам межевания
5	59:01:4416011:4	ул. Карпинского, 11 и 13	ГУП «Дистанция гражданских сооружений СЖД МПС РФ»	Аренда краткосрочная	Постановление №538 от 26.02.2003 г.	под существующие жилые дома	3181,10	3181,10	3181,10	для жил.помещ.=2,84 на 1м2 жилой площади	S норм.жил. 11 = 389,6 * 2,84 = 1106 S норм.жил. 13 = 395,6 * 2,84 = 1124 S норм. = 1106 + 1124 = 2230	1,4:1	-	Без изменений В отношении земельного участка проведен ГКУ по материалам межевания
6	59:01:4416041:4	ул. Левченко, 6	МУ «Жилищная служба Индустриального района»	Аренда долгосрочная	Постановление Администрации города Перми №2278 от 11.12.1997 г.	под многоэтажный жилой дом	9647,30	9647,23	10553,00	для жил.помещ.=0,85 на 1м2 жилой площади	S норм.жил. = 11911,2 * 0,85 = 10124	1:1	872,00	+905,77
7	нет	ул. Левченко, 6	ОАО «Пермэнерго»	Аренда краткосрочная	Постановление Главы Администрации 3120 от 06.11.2002 г.	под трансформаторную подстанцию	125,80	125,71	126,00	-	-	-	-	Без изменений
8	59:01:4416011:7	ул. Левченко, во дворе жилого дома №6	Пасякин Виктор Федорович	Аренда краткосрочная	Постановление Администрации города Перми №1998 от 14.07.2004 г.	под установку укрытия некапитального типа для хранения автомобиля (металлический гараж)	18,00	18,01	18,00	-	-	-	-	Без изменений
9	нет	ул. Карпинского, 17	ООО «Строительная компания «Австром»	Аренда краткосрочная	Постановление Администрации города Перми №3641 от 07.12.2004 г.	для организации строительной площадки и благоустройства территории (земли общего пользования)	1553,21	1553,52	1553,00	-	-	-	-	Без изменений
10	нет	ул. Карпинского, 18	ООО «Строительная компания «Австром»	Аренда краткосрочная	Постановление Администрации города Перми №3641 от 07.12.2004 г.	под строительство жилого дома со встроенными помещениями общественного назначения	5522,57	5522,11	5167,00	для жил.помещ. 10 эт. =0,85 на 1м2 жилой площади для жил.помещ. 16 эт. =0,69 на 1м2 жилой площади для торг.помещ.= 0,07 га на 100 м2 торговой площади для быт. обсл..=0,1 га на 10 рабочих мест для оф.помещ.=11 м2 на 1 сотрудника	S норм.жил. 10 эт. = 6039,2 * 0,85 = 5133 S норм.жил. 16 эт. = 5014,0 * 0,69 = 3460 S норм.торг.= 338,8 * 7 * 0,5 = 1186 S норм.быт. обсл.= 100 * 6 * 0,5 = 300 S норм.оф.= 11 * 105 * 0,5 = 578 S норм. = 5133+3460+1186+300+578 = 10657	0,5:1 (с учетом участков 9 и 19 - 0,7:1)	37,00	-355,00

продолжение таблицы

Номер	Кадастровый номер	Адрес земельного участка	Землепользователь	Правовое положение	Разрешенное использование	Правоустанавливающие документы	Площадь по документам, кв.м.	Площадь с плана, кв.м.	Площадь по проекту, кв.м	Нормативный показатель площади участка на единицу	Нормативная площадь участка, кв.м	Соотношение (проектн./ нор-матив)	Обременение для обеспечения проезда и прохода, кв.м	Примечание
11	59:01:4410236:3	ул. Льва Толстого, 10	МУ «Жилищная служба Индустриального района»	Аренда краткосрочная	Решение ГИК №499 от 20.07.1989 г.	под многоэтажный жилой дом	8823,00	8823,53	5956,00	для жил.помещ.=0,85 на 1м2 жилой площади	S норм.жил. = 14134,6 * 0,85 = 12014	0,5:1	203,00	-2867,00
12	нет	ул. Льва Толстого	ГСК 83	Постоянное бессрочное пользование	Постановление Главы города Перми №319 от 20.03.2001 г.	под подземные гаражи-боксы	4009,85	4009,59	4010,00	по заданию на проектирование	-	-	-	Без изменений
13	нет	-	-	-	-	под трансформаторную подстанцию	-	-	203,00	-	-	-	-	+203
14	нет	ул. Льва Толстого	ООО «Ремонтно-строительное предприятие «Алексий»	Аренда краткосрочная	Постановление Главы города Перми №944 от 18.05.2001 г.	под строительство подземной автостоянки	758,60	758,59	759,00	-	-	-	-	Без изменений
15	нет	ул. Льва Толстого, 10	-	-	-	под трансформаторную подстанцию	-	-	206,00	-	-	-	-	+206
16	нет	ул. Льва Толстого, 10	-	-	-	под центральный тепловой пункт	-	-	397,00	-	-	-	-	+397,00
17	59:01:4410599:1	ул. Льва Толстого, 12	МОУ «Средняя общеобразовательная школа № 140»	Постоянное бессрочное пользование	Распоряжение Главы Администрации города Перми №1305-р от 06.05.2000 г.	под здание школы	26811,40	26811,86	27737,00	по заданию на проектирование	-	-	-	+926,00
18	59:01:4410599:2	ул. Левченко, 38	МУ «Жилищная служба Индустриального района»	Аренда долгосрочная	Постановление Администрации города Перми №1540 от 15.11.1993 г.	под многоэтажный жилой дом	1948,08	1999,00	2764,00	для жил.помещ.=2,84 на 1м2 жилой площади	S норм.жил. = 577,0 * 2,84 = 1639	1,7:1	-	+765,00
19	59:01:4416011:6	ул. Карпинского, 19	-	-	на основании описания земельного участка № 19 от 20.04.2004 г.	под многоэтажный жилой дом	985,05	984,89	997,00	-	-	-	-	+12,00
20	59:01:4416010:4	ул. Карпинского, 21	-	-	на основании описания земельного участка № 20 от 02.04.2004 г.	под многоэтажный жилой дом	949,68	949,53	950,00	для жил.помещ.=2,84 на 1м2 жилой площади для общ.пит.= 0,2 га на 100 мест	S норм.жил. = 299,4 * 2,84 = 850 S норм.общ.пит.= 20 * 20 * 0,5 = 200 S норм. = 850+200 = 1050	0,9:1	-	Без изменений
21	59:01:4416010:1	ул. Карпинского, 23	МУ «Жилищная служба Индустриального района» Пикулева Татьяна Анатольевна	Аренда долгосрочная	Постановление Главы города Перми №2761 от 09.10.1998 г.	под многоэтажный жилой дом со встроенными помещениями магазина продовольственных товаров	1163,60	1143,67	1144,00	для жил.помещ.=2,84 на 1м2 жилой площади для торг.помещ.= 0,08 га на 100 м2 торговой площади	S норм.жил. = 475,8 * 2,84 = 1351 S норм.торг.= 194,2 * 8 * 0,5 = 777 S норм. = 1351+777 = 2128	0,5:1	-	Без изменений
22	59:01:4416010:3	ул. Стахановская, 10а	ООО «Ремонтно-строительное предприятие «Алексий»	Аренда долгосрочная	Постановление Главы города Перми №1370 от 05.07.1999 г.	под жилой дом со встроенно - пристроенными помещениями гостиницы	5623,10	5623,17	5807,00	для жил.помещ. =0,85 на 1м2 жилой площади для общ.пит.= 0,2 га на 100 мест для быт. обсл..=0,1 га на 10 рабочих мест для оф.помещ.=11 м2 на 1 сотрудника	S норм.жил. = 10182,4 * 0,85 = 8655 S норм.общ.пит.= 30 * 20 * 0,5 = 300 S норм.быт. обсл.= 100 * 20 * 0,5 = 1000 S норм.оф.= 11 * 40 * 0,5 = 220 S норм. = 8655+300+1000+220 = 10175	0,6:1	291,00	+184,00

продолжение таблицы

Номер	Кадастровый номер	Адрес земельного участка	Землепользователь	Правовое положение	Разрешенное использование	Правоустанавливающие документы	Площадь по документам, кв.м.	Площадь с плана, кв.м.	Площадь по проекту, кв.м	Нормативный показатель площади участка на единицу	Нормативная площадь участка, кв.м	Соотношение (проектн./ нор-матив)	Обременение для обеспечения проезда и прохода, кв.м	Примечание
23	59:01:4410235:2	ул. Льва Толстого, 33	Областной дорожно-строительный трест	Постоянное бессрочное пользование	Решение ГИК №722 от 20.11.1969 г.	под многоэтажный жилой дом	3971,70	4838,07	5326,00	для жил.помещ. =1,52 на 1м2 жилой площади для оф.помещ.=18,5 м2 на 1 сотрудника	S норм.жил. = 4200,6 * 1,52 = 6385 S норм.оф.= 18,5 * 30 * 0,5 = 278 S норм. = 6385+278 = 3963	1,3:1	81,00	+488,00
24	59:01:4410235:8	ул. Стахановская, 10а	ООО «Ремонтно-строительное предприятие «Алексий»	Аренда долгосрочная	Распоряжение Главы города Перми №190-р от 25.01.2000 г.	под выстроенные подземные гаражи с эксплуатируемой кровлей	40,00	40,03	40,00	по заданию на проектирование	-	-	-	-
25	59:01:4410235:4	ул. Стахановская, 10а	ООО «Ремонтно-строительное предприятие «Алексий»	Аренда долгосрочная	Распоряжение Главы города Перми №190-р от 25.01.2000 г.	под выстроенные подземные гаражи с эксплуатируемой кровлей	117,30	117,36	117,00	по заданию на проектирование	-	-	-	-
26	нет	ул. Льва Толстого, 33	-	-	-	под центральный тепловой пункт	-	-	322,00	-	-	-	-	+322,00
27	59:01:4410235:1	ул. Стахановская, 10	Собственники жилых и нежилых помещений жилого дома №10 по ул. Стахановская	Общая долевая собственность	Постановление главы города Перми №2257 от 12.10.1999 г.	под многоквартирный жилой дом	3633,69	3633,69	3633,69	для жил.помещ. =1,36 на 1м2 жилой площади для оф.помещ.=18,5 м2 на 1 сотрудника для торг.помещ.= 0,08 га на 100 м2 торговой площади	S норм.жил. = 4087,9 * 1,36 = 5560 S норм.оф.= 18,5 * 50 * 0,5 = 462 S норм.торг.= 194,2 * 8 * 0,5 = 777 S норм. = 5560+462+777 = 6799	0,5:1	236,00	Без изменений В отношении земельного участка проведен ГКУ по материалам межевания
28	59:01:4410235:5	ул. Льва Толстого, 25	ООО «Пермский абразивный завод»	Аренда долгосрочная	Постановление Главы города Перми №2467 от 03.11.1999 г.	под многоэтажный жилой дом	2825,00	2825,08	1964,00	для жил.помещ.=0,85 на 1м2 жилой площади	S норм.жил. = 2740,3 * 0,85 = 2329	0,8:1	-	-861,00
29	59:01:4410235:3	ул. Льва Толстого, 25а	АТК 1 Индустриального района	Постоянное бессрочное пользование	Решение №309 от 09.04.1959 г.	под многоэтажный жилой дом	2015,00	2014,60	1903,00	для жил.помещ.=2,00 на 1м2 жилой площади	S норм.жил. = 972,6 * 2,00 = 1945	1:1	-	-112,00
30	59:01:4410235:12	ул. Льва Толстого, 17	ЗАО «Строительно-монтажный трест №12»	Постоянное бессрочное пользование	Решение №49 от 05.02.1970 г.	под многоэтажный жилой дом	3605,00	3604,94	4099,00	для жил.помещ.=1,52 на 1м2 жилой площади	S норм.жил. = 3380,5 * 1,52 = 5138	0,8:1	119,00	+494,00
31	нет	ул. Стахановская, 18	Уральский центр поддержки народных промыслов и ремесел	Аренда краткосрочная	Распоряжение Главы Администрации города Перми №3422-р от 01.12.200 г.	под встроенное нежилое помещение	814,30	5199,74	5067,00	для жил.помещ. =1,52 на 1м2 жилой площади для оф.помещ.=18,5 м2 на 1 сотрудника для торг.помещ.= 0,07 га на 100 м2 торговой площади	S норм.жил. = 3861,0 * 1,52 = 5869 S норм.оф.= 18,5 * 15 * 0,5 = 139 S норм.торг.= 450 * 7 * 0,5 = 1575 S норм. = 5869+139+1575 = 7583	0,7:1	-	-133,00
32	нет	ул. Левченко	Кривицкая Валентина Алексеевна	Аренда долгосрочная	Распоряжение Главы Администрации города Перми №2505-р от 04.09.2000 г.	под гараж-бокс	25,20	25,20	25,00	для гаражей = 30м2 - 1 бокс	S норм.гар. = 1*30 = 30	0,8:1	-	Без изменений
33	нет	ул. Льва Толстого	Чазов Герман Геннадьевич	Аренда долгосрочная	Распоряжение Главы Администрации города Перми №2505-р от 04.09.2000 г.	под гараж-бокс	25,30	25,30	25,00	для гаражей = 30м2 - 1 бокс	S норм.гар. = 1*30 = 30	0,8:1	-	Без изменений

продолжение таблицы

Номер	Кадастровый номер	Адрес земельного участка	Землепользователь	Правовое положение	Разрешенное использование	Правоустанавливающие документы	Площадь по документам, кв.м.	Площадь с плана, кв.м.	Площадь по проекту, кв.м	Нормативный показатель площади участка на единицу	Нормативная площадь участка, кв.м	Соотношение (проектн./ нор-матив)	Обременение для обеспечения проезда и прохода, кв.м	Примечание
34	нет	ул. Левченко	Клюкин Александр Николаевич	Аренда долгосрочная	Распоряжение Главы Администрации города Перми №2505-р от 04.09.2000 г.	под гараж	25,00	25,00	25,00	для гаражей = 30м2 - 1 бокс	S норм.гар. = 1*30 = 30	0,8:1	-	Без изменений
35	нет	ул. Стахановская, 6	ЖСК 29	Постоянное бессрочное пользование	Решение ГИК №410 от 18.06.1987 г.	под строительство жилого дома	2825,00	2575,33	1412,00	для жил.помещ.=0,85 на 1м2 жилой площади	S норм.жил. = 1990,7 * 0,85 = 1692	0,8:1	-	-1163,00
36	59:01:4410234:7	ул. Стахановская, 4	ОАО «Пермэнерго»	Аренда краткосрочная	на основании описания и утвержденного проекта границ б/н от 20.09.2004г.	под существующую трансформаторную подстанцию №7031 ЭСК «Южная»	97,00	97,50	99,00	-	-	-	-	+1,50
37	59:01:4410596:10	ул. Льва Толстого, 6	МДОУ «Детский сад № 380»	Индивидуальная собственность	Распоряжение Главы Администрации города Перми №859-р от 24.03.2000 г.	под существующий детский сад-ясли	9334,00	9334,00	9334,00	по заданию на проектирование			-	Без изменений В отношении земельного участка проведен ГКУ по материалам межевания
38	нет	-	-	-	-	под ЦТП	-	-	138,00	-	-	-	-	+138,00
39	59:01:4410597:2	ул. Стахановская, 6а	МДОУ «Центр развития ребенка-детский сад № 371»	Постоянное бессрочное пользование	Постановление главы города Перми №1653 от 26.07.2001	под здание детского сада и склада	4914,00	4914,00	4914,00	по заданию на проектирование			-	Без изменений В отношении земельного участка проведен ГКУ по материалам межевания
40	59:01:4410597:1	ул. Стахановская, 4	ООО «Пермский абразивный завод»	Аренда долгосрочная	Постановление №2489 от 05.11.1999 г.	под многоэтажный жилой дом	3728,48	4748,15	5346,00	для жил.помещ. =0,85 на 1м2 жилой площади для оф.помещ.=18,5 м2 на 1 сотрудника	S норм.жил. = 4174,8 * 0,85 = 3548 S норм.оф.= 18,5 * 120 * 0,5 = 1110 S норм. = 3548+1110 = 4658	1,1:1	108,00	+598,00
41	59:01:4410597:4	ул. Стахановская, 2а	ЗАО «Фирма Уралгазсервис»	Аренда долгосрочная	-	лля эксплуатации газорегуляторных пунктов	53,07	53,07	53,07	-	-	-	-	Без изменений В отношении земельного участка проведен ГКУ по материалам межевания
42	нет	ул. Стахановская, 2	-	-	-	под многоэтажный жилой дом	-	-	4956,00	для жил.помещ.=0,85 на 1м2 жилой площади	S норм.жил. = 4769,4 * 0,85 = 4054	1,2:1	128,00	+4956,00
43	нет		-	-	-	свободный земельный участок	-	-	4319,00	-	-	-	-	+4319,00
44	нет		-	-	-	свободный земельный участок	-	-	5398,00	-	-	-	87,00	+5398,00
45	нет	-	-	-	-	свободный земельный участок	-	-	509,00	-	-	-	79,00	+509,00

ПЛАН КРАСНЫХ ЛИНИЙ

КВАРТАЛ № 1071

С

Ситуационный план с отображением границ

Масштаб 1:10000

УСЛОВНЫЕ ОБОЗНАЧЕНИЯ

- Устанавливаемые красные линии
- Линии отступа от красных линий
- ЗКЖ Существующие здания

УТВЕРЖДЕНО
постановлением
администрации города
от 20.12.2010 № 888

						ПП - 199/022-08/2009		
						Разработка документации по планировке территории с целью выполнения проектов межевания территории города Перми, занятых многоквартирными домами, территория № 110		
Изм.	Кол.	Лист	№ док.	Подп.	Дата	Проект планировки в части установления красных линий территории №110	Стадия	Лист	Листов
							П	1	2
Нач. отдела картографии		Бакиева Е.Л.							
Исполнитель		Лунева Т.Ю.				План красных линий Масштаб 1:1000	ОАО "ЧелябинскНИИпрозем"		

ПЛАН МЕЖЕВАНИЯ ТЕРРИТОРИИ №110

КВАРТАЛ № 1071

Ситуационный план с отображением границ территории №110

Масштаб 1:10000

УСЛОВНЫЕ ОБОЗНАЧЕНИЯ

- Красные линии
- Линии отступа от красных линий
- 7 Границы участков по проекту межевания и их номера
- Санитарно-защитная зона
- Обременение для обеспечения свободного доступа к смежным территориям
- Санитарно-защитная зона производственных и иных объектов
- Квартал "Социалистического городка" в Рабочем поселке
- 5НЖ Существующие здания

Примечание: расчеты по земельным участкам представлены в таблице №1 "Экспликация земельных участков по проекту межевания"

УТВЕРЖДЕНО
постановлением
администрации города
от 20.12.2010 № 888

Изм.	Кол.	Лист	№ док.	Подп.	Дата	ПМ - 199/022-08/2009		
						Проект планировки и межевания территории №110 (квартал №1071) расположенной в Мотовилихинском районе г. Перми		
Нач. отдела картографии		Бакиева Е.П.				ПЛАН МЕЖЕВАНИЯ ТЕРРИТОРИИ №110	Стадия П	Лист 1 / Листов 2
Исполнитель		Никичева А.И.				Масштаб 1:1000	ОАО "Челябинск НИИгипрозем"	

Экспликация земельных участков по проекту межевания территории, ограниченной ул.Уральской, ул.Индустриализации, ул.Лебедева, ул.Циолковского Мотовилихинского района города Перми

№ земельного участка на плане	Кадастровый номер земельного участка	Адрес объекта	Наименование землепользователя	Правоудостоверяющие объекты на объект недвижимости	Вид права на земельный участок	Характеристика объекта	Нормативный показатель, кв.м.	Нормативная площадь, кв.м.	Площадь по документам, кв.м.	Площадь существующих отводов, кв.м.	Площадь по проекту, кв.м.	Площадь зон с особым использованием территории, кв.м.	Соотношение (проектная /нормативная)	Увеличение/уменьшение площади, кв.м.
1	нет	Уральская, 75 (Индустриализации, 2)	Администрация г. Перми	Регистрационное удостоверение № 26-3-404 от 15.10.1998	Государственная собственность	Многоквартирный жилой дом	Жилой дом: Sнорм=Sк х Yз.д., где Sк-общая жилая площ.,Y-уд. показ. зем. доли Магазин 0.7х100 кв.м. торговой площади, 400 кв.м. земельного участка	924.9х2 =1850 0.7х70х4= 196 Итого: 2046.0	-	-	2466.71	260.46	1:1.161	Увеличение площади за счет городских земель
2	нет	Индустриализации, 4	Администрация г. Перми МУ «Жилищная служба» Мотовилихинского района	Регистрационное удостоверение № 26-3-450 от 19.10.1998 Сводный акт на передачу жилых зданий Приказ МУРОМС № 336 от 18.05.2000	Государственная собственность	Многоквартирный жилой дом	Sнорм=Sк х Yз.д., где Sк-общая жилая площ.,Y-уд. показ. зем. доли	913.7 х 2 = 1827	-	-	2157.03	нет	1:1.161	Увеличение площади за счет городских земель
3	нет	Уральская, 77	Администрация г. Перми МУ «Жилищная служба» Мотовилихинского района	Регистрационное удостоверение № 26-3-403 от 15.10.1998 Сводный акт на передачу жилых зданий Приказ МУРОМС № 336 от 16.05.2000	Государственная собственность	Многоквартирный жилой дом	Sнорм=Sк х Yз.д., где Sк-общая жилая площ.,Y-уд. показ. зем. доли	912.4х2 = 1825	-	-	2263.36	37.01	1:1.161	Увеличение площади за счет городских земель
4	нет	Уральская, 75	Под объекты инженерной инфраструктуры		Государственная собственность	под ТП	по отмостке	81	-	-	81.42	нет		Увеличение площади за счет городских земель
5	нет	Циолковского, 9	Администрация г. Перми	Регистрационное удостоверение № 26-3-260 от 07.09.1998	Государственная собственность	Многоквартирный жилой дом	Sнорм=Sк х Yз.д., где Sк-общая жилая площ.,Y-уд. показ. зем. доли	901.7х2 = 1803	-	-	2616.19	нет	1:1.161	Увеличение площади за счет городских земель
6	нет	Индустриализации, 6	Администрация г. Перми МУ «Жилищная служба» Мотовилихинского района	Регистрационное удостоверение № 26-3-446 от 19.10.1998 Сводный акт на передачу жилых зданий Приказ МУРОМС № 336 от 18.05.2000	Государственная собственность	Многоквартирный жилой дом	Sнорм=Sк х Yз.д., где Sк-общая жилая площ.,Y-уд. показ. зем. доли	920 х 2 =1840	-		2130.90	нет	1:1.161	Увеличение площади за счет городских земель
7	нет	Циолковского, 11	Администрация г. Перми МУ «Жилищная служба» Мотовилихинского района	Регистрационное удостоверение № 26-3-258 от 07.09.1998 Сводный акт на передачу жилых зданий Приказ МУРОМС № 336 от 16.05.2000	Государственная собственность	Многоквартирный жилой дом	Sнорм=Sк х Yз.д., где Sк-общая жилая площ.,Y-уд. показ. зем. доли	932.6х2 = 1865	-	-	2463.10	нет	1:1.161	Увеличение площади за счет городских земель

8	нет	Лебедева, 8	Администрация г. Перми	Регистрационное удостоверение N 26-3-370(дубликат 01.03.04г) от 13.10.1998	Государственная собственность	Многоквартирный жилой дом	Жилой дом: Sнорм=Sк х Yз.д., где Sк-общая жилая площ.,Y-уд. показ. зем. доли Магазин 0.7х100 кв.м. торговой площади, 400 кв.м. земельного участка	870.8 х 2 = 1742 07х73.9х4 = 206.92 Итого:1948.92	-	-	2388.92	нет	1:1.161	Увеличение площади за счет городских земель
			МУ «Дирекция единого заказчика»	Регистрационное удостоверение N 26-3-370(дубликат 01.03.04г) от 13.10.1998										
			МУ «Жилищная служба» Мотовилихинского района	Сводный акт на передачу жилых зданий										
				Приказ МУРОМС N 36 от 16.05.2000										
9	нет	Циолковского, 13 (Лебедева, 10)	Администрация г. Перми	Регистрационное удостоверение № 26-3-739 от 09.11.1998	Государственная собственность	Многоквартирный жилой дом	Sнорм=Sк х Yз.д., где Sк-общая жилая площ.,Y-уд. показ. зем. доли	914.6 х 2 =1829	-	-	2279.04	нет	1:1.161	Увеличение площади за счет городских земель
			МУ «Жилищная служба» Мотовилихинского района	Сводный акт на передачу жилых зданий										

Итого нормативная площадь земельных участков **16894** **кв.м.**
Итого площадь земельных участков по проекту **18846.67** **кв.м.**