

РАЗДЕЛ ПЕРВЫЙ ПРАВОВЫЕ АКТЫ

ПОСТАНОВЛЕНИЯ ГЛАВЫ ГОРОДА ПЕРМИ

24.05.2019 № 48

О назначении публичных слушаний по рассмотрению проекта решения о предоставлении разрешения на условно разрешенный вид использования земельного участка с кадастровым номером 59:01:4211206:171, объекта капитального строительства с кадастровым номером 59:01:4211206:170 – «магазины (не более 400 кв. м), клубы многоцелевого и специализированного назначения с ограничением по времени работы» в территориальной зоне индивидуальной жилой застройки городского типа (Ж-4) по ул. Восстания, 160 в Мотовилихинском районе города Перми.....5

28.05.2019 № 49

О согласии с проектом решения Пермской городской Думы «О внесении изменений в Генеральный план города Перми, утвержденный решением Пермской городской Думы от 17.12.2010 № 205».....6

28.05.2019 № 50

О назначении публичных слушаний по рассмотрению проекта межевания территории, ограниченной ул. Пермской, ул. Попова, ул. Екатерининской, ул. Борчанинова в Ленинском районе города Перми.....14

28.05.2019 № 51

О назначении публичных слушаний по рассмотрению проекта планировки территории и проекта межевания территории по ул. Соликамской в Мотовилихинском районе города Перми.....15

ПОСТАНОВЛЕНИЯ ПРЕДСЕДАТЕЛЯ ПЕРМСКОЙ ГОРОДСКОЙ ДУМЫ

28.05.2019 № 4-1

О признании утратившим силу постановления председателя Пермской городской Думы от 16.11.2016 № 6-1 «Об утверждении Положения о порядке проведения антикоррупционной экспертизы проектов нормативных правовых актов и нормативных правовых актов Пермской городской Думы».....17

РАСПОРЯЖЕНИЯ ПРЕДСЕДАТЕЛЯ ПЕРМСКОЙ ГОРОДСКОЙ ДУМЫ

20.03.2017 № 77р-1

О признании утратившими силу распоряжений Главы города Перми-председателя Пермской городской Думы18

РЕШЕНИЯ ПЕРМСКОЙ ГОРОДСКОЙ ДУМЫ

28.05.2019 № 95

О присвоении почетного звания «Почетный гражданин города Перми» Плеханову М.С.18

28.05.2019 № 96

О награждении Почетным знаком города Перми «За заслуги перед городом Пермь» Загрышева А.Д.19

28.05.2019 № 97

О награждении Почетной грамотой города Перми Козенкова А.Н.19

28.05.2019 № 98

О награждении Почетной грамотой города Перми Ларионовой Н.А.20

28.05.2019 № 99

О награждении Почетной грамотой города Перми Москалевой Е.А.20

ПОСТАНОВЛЕНИЯ АДМИНИСТРАЦИИ ГОРОДА ПЕРМИ

24.05.2019 № 207

О внесении изменений в муниципальную программу «Общественное согласие», утвержденную постановлением администрации города Перми от 19.10.2018 № 779.....21

24.05.2019 № 208

О подготовке проекта решения Пермской городской Думы «О внесении изменений в Генеральный план города Перми, утвержденный решением Пермской городской Думы от 17.12.2010 № 205».....26

24.05.2019 № 209

О признании утратившими силу отдельных правовых актов города Перми27

24.05.2019 № 210

О внесении изменений в Перечень должностей муниципальной службы в администрации города Перми, в том числе в функциональных подразделениях администрации города Перми, при назначении на которые граждане обязаны представлять сведения о своих доходах, об имуществе и обязательствах имущественного характера, а также сведения о доходах, об имуществе и обязательствах имущественного характера своих супруги (супруга) и несовершеннолетних детей и при замещении которых муниципальные служащие обязаны представлять сведения о своих доходах, расходах, об имуществе и обязательствах имущественного характера, а также сведения о доходах, расходах, об имуществе и обязательствах имущественного характера своих супруги (супруга) и несовершеннолетних детей, утвержденный постановлением администрации города Перми от 21.09.2018 № 62428

24.05.2019 № 211

О внесении изменений в перечни, утвержденные постановлением администрации города Перми от 27.01.2012 № 13-П «Об установлении и финансовом обеспечении расходных обязательств Пермского городского округа по мероприятиям, направленным на решение отдельных вопросов местного значения в микрорайонах на территории Пермского городского округа, на 2019-2021 годы».....29

24.05.2019 № 212

О внесении изменений в состав уполномоченных представителей администрации города Перми для оказания организатору публичного мероприятия содействия в проведении публичного мероприятия на территории города Перми, утвержденный постановлением администрации города Перми от 24.07.2017 № 573 «Об утверждении Регламента взаимодействия функциональных подразделений, функциональных и территориальных органов администрации города Перми по оказанию организатору публичного мероприятия содействия в проведении публичного мероприятия на территории города Перми и состава уполномоченных представителей администрации города Перми для оказания организатору публичного мероприятия содействия в проведении публичного мероприятия на территории города Перми»42

24.05.2019 № 213

О внесении изменений в Положение об эвакуационной комиссии города Перми и состав эвакуационной комиссии города Перми, утвержденные постановлением администрации города Перми от 24.08.2007 № 349 «Об эвакуационной комиссии города Перми»49

27.05.2019 № 214

О внесении изменений в Регламент взаимодействия функциональных и территориальных органов администрации города Перми по выявлению объектов бесхозного недвижимого имущества на территории города Перми и подготовке документов для их приобретения в муниципальную собственность города Перми, утвержденный постановлением администрации города Перми от 22.02.2008 № 13051

27.05.2019 № 215

О внесении изменений в Административный регламент департамента градостроительства и архитектуры администрации города Перми по предоставлению муниципальной услуги «Осуществление адресации объектов недвижимости», утвержденный постановлением администрации города Перми от 18.07.2012 № 60-П.....53

27.05.2019 № 216	
О признании утратившим силу постановления администрации города Перми от 11.03.2005 № 438 «Об утверждении Положения о премировании руководителей муниципальных учреждений в отрасли экологии и природопользования».....	54
27.05.2019 № 217	
О реорганизации муниципального автономного дошкольного образовательного учреждения «Центр развития ребенка – детский сад № 29» г. Перми, муниципального автономного дошкольного образовательного учреждения «Детский сад № 36» г. Перми путем присоединения муниципального автономного дошкольного образовательного учреждения «Центр развития ребенка – детский сад № 29» г. Перми к муниципальному автономному дошкольному образовательному учреждению «Детский сад № 36» г. Перми.....	54
27.05.2019 № 218	
О признании утратившим силу постановления администрации города Перми от 05.10.2016 № 788 «О развитии застроенной территории, ограниченной ул. Пермской, жилым домом по ул. Пермской, 56, ул. Екатерининской, медицинским учреждением по ул. Екатерининской, 64, административным зданием по ул. Сибирской, 10 в Ленинском районе города Перми (квартал № 110)»	56
28.05.2019 № 219	
О признании утратившими силу отдельных постановлений администрации города Перми	57
28.05.2019 № 220	
О внесении изменений в Регламент комиссии по землепользованию и застройке города Перми, утвержденный постановлением администрации города Перми от 29.05.2008 № 450	58
28.05.2019 № 221	
О внесении изменений в муниципальную программу «Охрана природы и лесное хозяйство города Перми», утвержденную постановлением администрации города Перми от 19.10.2018 № 781	58
28.05.2019 № 222	
О внесении изменений в Правила технологического присоединения и информационного обмена данных в информационной системе учета пассажиропотока на муниципальных маршрутах регулярных перевозок города Перми, утвержденные постановлением администрации города Перми от 18.01.2017 № 39	71
28.05.2019 № 223	
Об утверждении Порядка размещения площадок для выгула и дрессировки домашних животных на территории города Перми	74
28.05.2019 № 224	
О внесении изменений в муниципальную программу «Организация дорожной деятельности в городе Перми», утвержденную постановлением администрации города Перми от 19.10.2018 № 782.....	76

ПРАВОВЫЕ АКТЫ ФУНКЦИОНАЛЬНЫХ ОРГАНОВ АДМИНИСТРАЦИИ ГОРОДА ПЕРМИ

Распоряжение заместителя главы администрации города Перми-начальника департамента земельных отношений от 27.05.2019 № 730 «Об изъятии земельного участка для муниципальных нужд»	163
Распоряжение начальника департамента образования администрации города Перми от 24.05.2019 № 059-01-26-99 «О внесении изменений в устав муниципального автономного дошкольного образовательного учреждения «Детский сад «Электроник» г.Перми, утвержденный распоряжением начальника департамента образования администрации города Перми от 31.08.2011 № СЭД-08-01-26-202»	164

ПРАВОВЫЕ АКТЫ ТЕРРИТОРИАЛЬНЫХ ОРГАНОВ АДМИНИСТРАЦИИ ГОРОДА ПЕРМИ

Распоряжение главы администрации Кировского района города Перми от 24.05.2019 № СЭД-059-23-01-02-142 «О принудительном демонтаже самовольно установленного (незаконно размещенного) движимого объекта» 179

Распоряжение главы администрации Дзержинского района города Перми от 28.05.2019 № 059-07-01-05-156 «О внесении изменений в Перечень самовольно установленных (незаконно размещенных) движимых объектов, подлежащих принудительному демонтажу и перемещению, утвержденный распоряжением главы администрации Дзержинского района города Перми от 21.05.2019 № 059-07-01-05-134 «О принудительном демонтаже самовольно установленных (незаконно размещенных) движимых объектов» 180

РАЗДЕЛ ВТОРОЙ ОФИЦИАЛЬНАЯ ИНФОРМАЦИЯ

Извещение о проведении 04.07.2019 аукциона на право заключения договоров аренды земельных участков (лоты №№ 1-6)..... 181

Проект решения Пермской городской Думы «О внесении изменений в Правила землепользования и застройки города Перми, утвержденные решением Пермской городской Думы от 26.06.2007 № 143» 195

Извещение об отмене проведения 06.06.2019 аукциона на право заключения договоров аренды земельных участков по лотам №№ 2, 3 201

Заключение о результатах публичных слушаний по обсуждению проектов решений Пермской городской Думы «О внесении изменений в Правила благоустройства территории города Перми, утвержденные решением Пермской городской Думы от 18.12.2018 № 265» 201

Документация по планировке территории, предусматривающая размещение объекта «Строительство, реконструкция и эксплуатация автомобильных дорог «Пермь-Березники» 020+639 - 022+390, «Пермь-Березники» 022+390 - 025+768 и «Восточный обход г. Перми» 000+000 - 009+753 1 п.к.» Автомобильная дорога Восточный обход г. Перми 000+000-009+753 1 п.к. (на участке 000+000-004+050)» 209

Извещения о проведении собрания о согласовании местоположения границ земельных участков 364

РАЗДЕЛ ПЕРВЫЙ ПРАВОВЫЕ АКТЫ

ПОСТАНОВЛЕНИЯ ГЛАВЫ ГОРОДА ПЕРМИ



ГЛАВА ГОРОДА ПЕРМИ ПОСТАНОВЛЕНИЕ

24.05.2019

№ 48

О назначении публичных слушаний по рассмотрению проекта решения о предоставлении разрешения на условно разрешенный вид использования земельного участка с кадастровым номером 59:01:4211206:171, объекта капитального строительства с кадастровым номером 59:01:4211206:170 – «магазины (не более 400 кв. м), клубы многоцелевого и специализированного назначения с ограничением по времени работы» в территориальной зоне индивидуальной жилой застройки городского типа (Ж-4) по ул. Восстания, 160 в Мотовилихинском районе города Перми

На основании Градостроительного кодекса Российской Федерации, Федерального закона от 06 октября 2003 г. № 131-ФЗ «Об общих принципах организации местного самоуправления в Российской Федерации», Устава города Перми, решения Пермской городской Думы от 26 июня 2007 г. № 143 «Об утверждении Правил землепользования и застройки города Перми», заявления Сергеева Владимира Вячеславовича от 02 апреля 2019 г. № 059-22-01-28-1973
ПОСТАНОВЛЯЮ:

1. Назначить публичные слушания по рассмотрению проекта решения о предоставлении разрешения на условно разрешенный вид использования земельного участка с кадастровым номером 59:01:4211206:171, объекта капитального строительства с кадастровым номером 59:01:4211206:170 – «магазины (не более 400 кв. м), клубы многоцелевого и специализированного назначения с ограничением по времени работы» в территориальной зоне индивидуальной жилой застройки городского типа (Ж-4) по ул. Восстания, 160 в Мотовилихинском районе города Перми (далее – проект решения).

2. Срок проведения публичных слушаний составляет не более 1 месяца со дня опубликования настоящего постановления до дня опубликования заключения о результатах публичных слушаний в печатном средстве массовой информации «Официальный бюллетень органов местного самоуправления муниципального образования город Пермь».

3. Департаменту градостроительства и архитектуры администрации города Перми обеспечить размещение проекта решения, указанного в пункте 1 настоящего постановления, с перечнем информационных материалов к нему: обосновывающие материалы, предусмотренные частью 11 статьи 35 Правил землепользования и застройки города Перми, утвержденных решением Пермской городской Думы от 26 июня 2007 г. № 143, и заключение департамента градостроительства и архитектуры администрации города Перми на официальном сайте муниципального образования город Пермь в информационно-телекоммуникационной сети Интернет www.gorodperm.ru в течение 10, но не ранее 7 дней со дня опубликования настоящего постановления.

Период размещения проекта решения с перечнем информационных материалов к нему исчисляется со дня, указанного в абзаце первом настоящего пункта, по 17 июня 2019 г.

4. Экспозиция проекта решения, указанного в пункте 1 настоящего постановления, с перечнем информационных материалов к нему (далее – экспозиция), проводится с 07 июня 2019 г. по 17 июня 2019 г.: понедельник-четверг с 10.00 час. до 17.00 час., пятница с 10.00 час. до 16.00 час. по адресу: 614014, г. Пермь, ул. Уральская, 36, администрация Мотовилихинского района города Перми.

5. Консультирование посетителей экспозиции осуществляется 17 июня 2019 г. с 17.30 час. до 18.00 час. по адресу, указанному в пункте 4 настоящего постановления.

6. Провести собрание участников публичных слушаний по проекту решения, указанному в пункте 1 настоящего постановления, 17 июня 2019 г. в 18.00 час. по адресу: 614014, г. Пермь, ул. Уральская, 36, администрация Мотовилихинского района города Перми, актовый зал.

7. Участники публичных слушаний в целях идентификации представляют сведения о себе (фамилию, имя, отчество (при наличии), дату рождения, адрес места жительства (регистрации) – для физических лиц; наименование, основной государственный регистрационный номер, место нахождения и адрес – для юридических лиц) с приложением документов, подтверждающих такие сведения.

Участники публичных слушаний, являющиеся правообладателями соответствующих земельных участков и (или) расположенных на них объектов капитального строительства и (или) помещений, являющихся частью указанных объектов капитального строительства, также представляют сведения соответственно о таких земельных участках, объектах капитального строительства, помещениях, являющихся частью указанных объектов капитального строительства, из Единого государственного реестра недвижимости и иные документы, устанавливающие или удостоверяющие их права на такие земельные участки, объекты капитального строительства, помещения, являющиеся частью указанных объектов капитального строительства.

8. Участники публичных слушаний, прошедшие идентификацию, вправе представить предложения и замечания по проекту решения, указанному в пункте 1 настоящего постановления:

в письменной или устной форме в ходе проведения собрания или собраний участников публичных слушаний;

в письменной форме в комиссию по землепользованию и застройке города Перми по адресу: 614000, г. Пермь, ул. Сибирская, д. 15, каб. 003 со дня размещения проекта решения, указанного в пункте 1 настоящего постановления, с перечнем информационных материалов к нему на официальном сайте муниципального образования город Пермь в информационно-телекоммуникационной сети Интернет www.gorodperm.ru по 17 июня 2019 г.;

посредством записи в книге (журнале) учета посетителей экспозиции проекта решения и информационных материалов по проекту решения, указанному в пункте 1 настоящего постановления, в период проведения экспозиции с 07 июня 2019 г. по 17 июня 2019 г.

9. Расходы, связанные с организацией и проведением публичных слушаний, возложить на заявителя.

10. Департаменту градостроительства и архитектуры администрации города Перми, комиссии по землепользованию и застройке города Перми, территориальному организационному комитету по проведению публичных слушаний по вопросам градостроительной деятельности при администрации Мотовилихинского района города Перми, состав которого утвержден в установленном порядке, обеспечить в пределах своих полномочий:

10.1. соблюдение требований законодательства, нормативных правовых актов города Перми по организации и проведению публичных слушаний;

10.2. информирование участников публичных слушаний о дате, времени и месте проведения публичных слушаний;

10.3. своевременное оформление протокола собрания публичных слушаний, протокола публичных слушаний, подготовку и опубликование заключения о результатах публичных слушаний в печатном средстве массовой информации «Официальный бюллетень органов местного самоуправления муниципального образования город Пермь» и на официальном сайте муниципального образования город Пермь в информационно-телекоммуникационной сети Интернет.

11. Настоящее постановление вступает в силу со дня официального опубликования в печатном средстве массовой информации «Официальный бюллетень органов местного самоуправления муниципального образования город Пермь».

12. Управлению по общим вопросам администрации города Перми обеспечить опубликование настоящего постановления в печатном средстве массовой информации «Официальный бюллетень органов местного самоуправления муниципального образования город Пермь».

13. Информационно-аналитическому управлению администрации города Перми разместить настоящее постановление на официальном сайте муниципального образования город Пермь в информационно-телекоммуникационной сети Интернет.

14. Контроль за исполнением настоящего постановления возложить на заместителя главы администрации города Перми-начальника департамента земельных отношений администрации города Перми Немирову О.В.

Д.И. Самойлов



ГЛАВА ГОРОДА ПЕРМИ ПОСТАНОВЛЕНИЕ

28.05.2019

№ 49

**О согласии с проектом решения Пермской городской Думы
«О внесении изменений в Генеральный план города Перми, утвержденный
решением Пермской городской Думы от 17.12.2010 № 205»**

В соответствии с Градостроительным кодексом Российской Федерации, Федеральным законом от 06 октября 2003 г. № 131-ФЗ «Об общих принципах организации местного самоуправления в Российской Федерации», Уставом

города Перми, Положением о порядке организации и проведения публичных слушаний по обсуждению проекта решения Пермской городской Думы о внесении изменений в Генеральный план города Перми, утвержденным решением Пермской городской Думы от 18 декабря 2012 г. № 286, постановлением Главы города Перми от 09 апреля 2019 г. № 23-П «О назначении публичных слушаний по рассмотрению проекта решения Пермской городской Думы «О внесении изменений в Генеральный план города Перми, утвержденный решением Пермской городской Думы от 17.12.2010 № 205», постановлением администрации города Перми от 14 февраля 2019 г. № 102 «О подготовке проекта решения Пермской городской Думы «О внесении изменений в Генеральный план города Перми, утвержденный решением Пермской городской Думы от 17.12.2010 № 205»

ПОСТАНОВЛЯЮ:

1. Согласиться с проектом решения Пермской городской Думы «О внесении изменений в Генеральный план города Перми, утвержденный решением Пермской городской Думы от 17.12.2010 № 205» согласно приложению к настоящему постановлению.

2. Департаменту градостроительства и архитектуры администрации города Перми направить в Пермскую городскую Думу:

проект решения Пермской городской Думы «О внесении изменений в Генеральный план города Перми, утвержденный решением Пермской городской Думы от 17.12.2010 № 205»;

заключение о готовности проекта решения Пермской городской Думы о внесении изменений в Генеральный план города Перми к обсуждению на публичных слушаниях и утверждению от 29 марта 2019 г.;

протокол публичных слушаний по вопросам градостроительной деятельности от 17 мая 2019 г. № 3-ГП;

заключение о результатах публичных слушаний по вопросам градостроительной деятельности от 17 мая 2019 г. № 3-ГП.

3. Настоящее постановление вступает в силу со дня подписания.

4. Управлению по общим вопросам администрации города Перми обеспечить опубликование настоящего постановления в печатном средстве массовой информации «Официальный бюллетень органов местного самоуправления муниципального образования город Пермь».

5. Контроль за исполнением настоящего постановления возложить на заместителя главы администрации города Перми-начальника департамента земельных отношений администрации города Перми Немирову О.В.

Д.И. Самойлов

Приложение
к постановлению
Главы города Перми
от 28.05.2019 № 49

Проект вносится Главой города Перми



Пермская городская Дума РЕШЕНИЕ

О внесении изменений в Генеральный план города Перми, утвержденный решением Пермской городской Думы от 17.12.2010 № 205

В соответствии с частью 2 статьи 18, статьей 24 Градостроительного кодекса Российской Федерации, статьей 16 Федерального закона от 06.10.2003 № 131-ФЗ «Об общих принципах организации местного самоуправления в Российской Федерации», Уставом города Перми

Пермская городская Дума **р е ш и л а :**

1. Внести в Генеральный план города Перми, утвержденный решением Пермской городской Думы от 17.12.2010 № 205 (в редакции решений Пермской городской Думы от 30.08.2011 № 175, от 28.01.2014 № 2, от 28.01.2014 № 3, от 22.04.2014 № 86, от 20.12.2016 № 269, от 20.12.2016 № 270, от 23.05.2017 № 103, от 22.05.2018 № 93, от 26.06.2018 № 114, от 22.01.2019 № 5, от 26.03.2019 № 51), изменения:

1.1. в отношении территории, ограниченной ул. Окулова, ул. Николая Островского, ул. Чернышевского, ул. Белинского, ул. Пушкина, ул. Плеханова в Ленинском, Свердловском, Дзержинском районах города Перми, в приложении 4 фрагмент карты 2, ограниченный вершинами сетки деления территории с индексами AW77, BF77, BF87, AW87, изложив в редакции согласно приложению 1 к настоящему решению, в приложении 5 фрагмент карты 2.1, ограниченный вершинами сетки деления территории с индексами AW77, BF77, BF87, AW87, изложив в редакции согласно приложению 2 к настоящему решению;

1.2. в отношении территории, ограниченной ул. Окулова, ул. Попова, ул. Екатерининской, ул. Крисанова в Ленинском районе города Перми, в приложении 6 фрагмент карты 2.1.1, ограниченный вершинами сетки деления территории с индексами AW77, BA77, BA82, AW82, изложив в редакции согласно приложению 3 к настоящему решению, в приложении 7 фрагмент карты 2.1.2, ограниченный вершинами сетки деления территории с индексами AW77, BA77, BA82, AW82, изложив в редакции согласно приложению 4 к настоящему решению;

1.3. в таблице 21 главы 8 строку:

«

Тр-4г	пересечения и примыкания	ул. Попова – ул. Петропавловская	организационные	исследование потоков, организация приоритета движению общественного транспорта, дорожная разметка	не требуется	1,54
-------	--------------------------	----------------------------------	-----------------	---	--------------	------

»;

изложить в редакции:

«

Тр-4г	пересечения и примыкания	ул. Попова – ул. Петропавловская	реконструкция	исследование потоков, организация приоритета движению общественного транспорта, дорожная разметка. Устройство проезда к объектам недвижимости на среднем уровне Слудской горки	-	-
-------	--------------------------	----------------------------------	---------------	--	---	---

»;

1.4. таблицу 22 главы 8 дополнить позициями согласно приложению 5 к настоящему решению.

2. Настоящее решение вступает в силу со дня его официального опубликования.

3. Опубликовать настоящее решение в печатном средстве массовой информации «Официальный бюллетень органов местного самоуправления муниципального образования город Пермь», а также разместить на официальном сайте муниципального образования город Пермь в информационно-телекоммуникационной сети Интернет.

4. Контроль за исполнением настоящего решения возложить на комитет Пермской городской Думы по вопросам градостроительства, планирования и развития территории.

Председатель
Пермской городской Думы

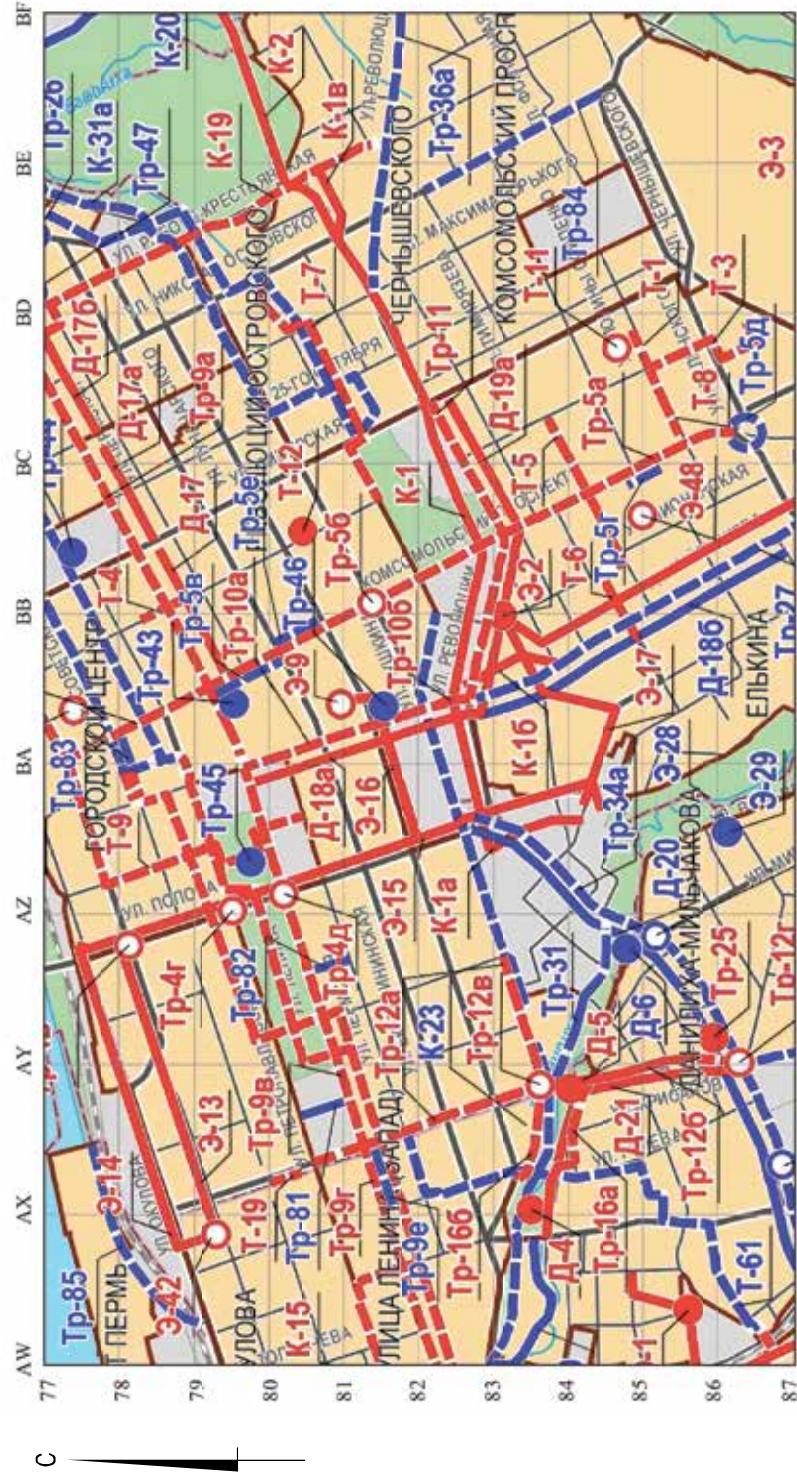
Ю.А. Уткин

Глава города Перми

Д.И. Самойлов

ПРИЛОЖЕНИЕ 1
к решению
Пермской городской Думы
от _____ № _____

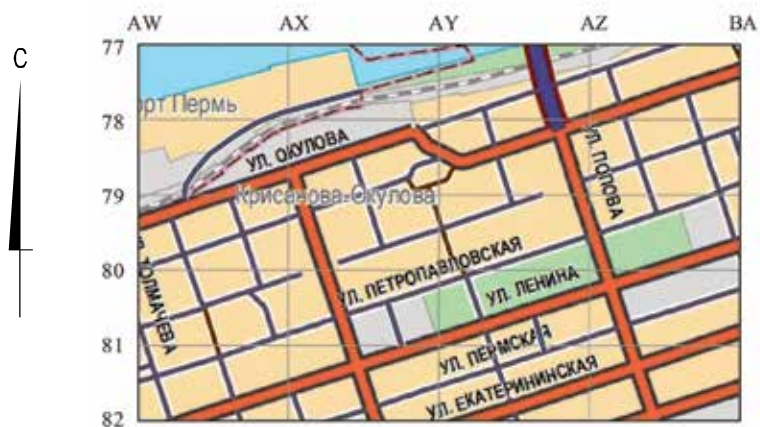
Фрагмент карты 2. Границы территорий планируемого размещения объектов капитального строительства



М 1:25000

ПРИЛОЖЕНИЕ 3
к решению
Пермской городской Думы
от _____ № _____

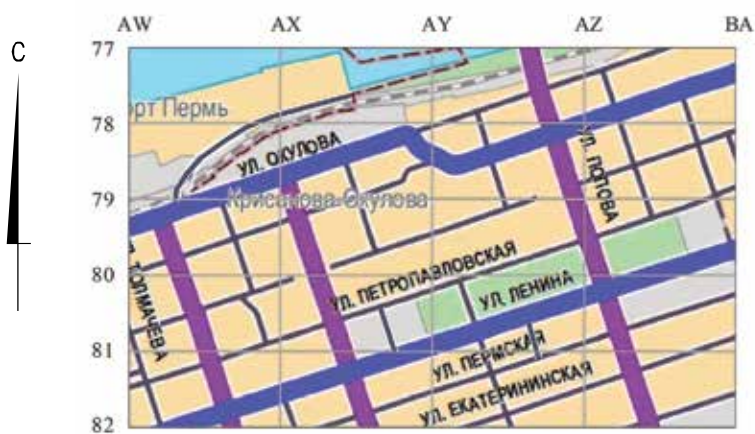
Фрагмент карты 2.1.1. Виды улиц и дорог по назначению



М 1:25000

ПРИЛОЖЕНИЕ 4
к решению
Пермской городской Думы
от _____ № _____

**Фрагмент карты 2.1.2. Виды улиц и дорог по расположению
в планировочной структуре города**



М 1:25000

ПРИЛОЖЕНИЕ 5
к решению
Пермской городской Думы
от _____ № _____

Дополнение к таблице 22 главы 8 «Дополнительные положения в отношении показателей и мероприятий Генерального плана города Перми»

Индекс на карте 2.1	Группы объектов транспортной инфраструктуры	Объекты капитального строительства транспортной инфраструктуры	Тип мероприятий	Описание мероприятий	Описание ТПРОКС	Стоимость реализации мероприятий (млн. руб.)
1	2	3	4	5	6	7
Тр-5в	улично-дорожная сеть	Комсомольский проспект от ул. Ленина до ул. Екатеринбургской по нечетной стороне улицы	реконструкция	устройство второстепенного проезда, бульвара, тротуаров	-	-
Тр-5г	улично-дорожная сеть	Комсомольский проспект, 59 (перед зданием строительного колледжа)	реконструкция	устройство малого общественного пространства	-	-
Тр-5д	улично-дорожная сеть	Комсомольская площадь	реконструкция	переустройство площади, входной части бульвара по «Проспекту им. Сталина»	-	-
Тр-5е	улично-дорожная сеть	Комсомольский проспект, 34 (перед зданием Промстройпроекта)	реконструкция	устройство малого общественного пространства	-	-
Тр-9е	улично-дорожная сеть	ул. Ленина от ул. Решетникова до ул. Крисанова по четной стороне улицы	реконструкция	устройство второстепенного проезда, тротуаров	-	-
Тр-81	улично-дорожная сеть	квартальная улица от ул. Ленина до ул. Петропавловской (вдоль Пермского академического Театра-Театра по ул. Ленина, 53)	новое строительство	устройство улицы смешанного использования	-	-
Тр-82	улично-дорожная сеть	квартальная улица от ул. Ленина до ул. Пермской (вдоль здания по ул. Ленина, 72б)	новое строительство	устройство проезжей части, 1+1 полос движения, устройство тротуаров, стоянок, освещения	-	-
Тр-83	улично-дорожная сеть	ул. Советская от пер. Тополевого до Комсомольского проспекта	реконструкция	переустройство проезжей части, 1+1 полос движения с дополнительной полосой перед перекрестком, тротуаров, дождевой канализации, освещения, посадка деревьев	-	-
Тр-84	улично-дорожная сеть	ул. Николая Островского на участке от ул. Тимирязева до ул. Белинского	реконструкция	устройство проезжей части, дополнительных полос перед перекрестками, газонов с посадкой деревьев, тротуаров, освещения	-	-
Тр-85	улично-дорожная сеть	ул. Решетниковский спуск	реконструкция	устройство проезжей части, 1+1 полос движения, устройство тротуаров, освещения	-	-



ГЛАВА ГОРОДА ПЕРМИ ПОСТАНОВЛЕНИЕ

28.05.2019

№ 50

О назначении публичных слушаний по рассмотрению проекта межевания территории, ограниченной ул. Пермской, ул. Попова, ул. Екатерининской, ул. Борчанинова в Ленинском районе города Перми

На основании Градостроительного кодекса Российской Федерации, Федерального закона от 06 октября 2003 г. № 131-ФЗ «Об общих принципах организации местного самоуправления в Российской Федерации», Устава города Перми, решения Пермской городской Думы от 26 июня 2007 г. № 143 «Об утверждении Правил землепользования и застройки города Перми», Порядка подготовки и утверждения документации по планировке территории, утвержденного постановлением администрации города Перми от 03 мая 2018 г. № 267, заявления государственного краевого бюджетного учреждения «Пермский государственный архив социально-политической истории» от 15 марта 2019 г. № 059-22-01-30-1538

ПОСТАНОВЛЯЮ:

1. Назначить публичные слушания по рассмотрению проекта межевания территории, ограниченной ул. Пермской ул. Попова, ул. Екатерининской, ул. Борчанинова в Ленинском районе города Перми.

2. Срок проведения публичных слушаний составляет не менее 1 месяца и не более 3 месяцев со дня опубликования настоящего постановления до дня опубликования заключения о результатах публичных слушаний в печатном средстве массовой информации «Официальный бюллетень органов местного самоуправления муниципального образования город Пермь».

3. Департаменту градостроительства и архитектуры администрации города Перми обеспечить размещение проекта межевания территории, указанного в пункте 1 настоящего постановления, с перечнем информационных материалов к нему: комплект материалов проекта, включая материалы по обоснованию проекта, положительное заключение органа, уполномоченного в области градостроительной деятельности, в котором отмечается факт готовности проекта межевания территории к обсуждению на публичных слушаниях, на официальном сайте муниципального образования город Пермь в информационно-телекоммуникационной сети Интернет www.gorodperm.ru в течение 10, но не ранее 7 дней со дня опубликования настоящего постановления.

Период размещения проекта с перечнем информационных материалов к нему исчисляется со дня, указанного в абзаце первом настоящего пункта, по 26 июня 2019 г.

4. Экспозиция проекта, указанного в пункте 1 настоящего постановления, с перечнем информационных материалов к нему (далее – экспозиция) проводится с 07 июня 2019 г. по 26 июня 2019 г.: понедельник-четверг с 09.00 час. до 18.00 час., пятница с 09.00 час. до 17.00 час. по адресу: 614068, г. Пермь, ул. Борчанинова, 8, общественный центр «Совет» Ленинского района города Перми.

5. Консультирование посетителей экспозиции осуществляется 18 июня 2019 г. с 17.00 час. до 18.00 час. по адресу: 614068, г. Пермь, ул. Борчанинова, 8, общественный центр «Совет» Ленинского района города Перми.

6. Провести собрание участников публичных слушаний 25 июня 2019 г. в 18.30 час. по адресу: 614068, г. Пермь, ул. Борчанинова, 8, общественный центр «Совет» Ленинского района города Перми по рассмотрению проекта, указанного в пункте 1 настоящего постановления.

7. Участники публичных слушаний в целях идентификации представляют сведения о себе (фамилию, имя, отчество (при наличии), дату рождения, адрес места жительства (регистрации) – для физических лиц; наименование, основной государственный регистрационный номер, место нахождения и адрес – для юридических лиц) с приложением документов, подтверждающих такие сведения.

Участники публичных слушаний, являющиеся правообладателями соответствующих земельных участков и (или) расположенных на них объектов капитального строительства и (или) помещений, являющихся частью указанных объектов капитального строительства, также представляют сведения соответственно о таких земельных участках, объектах капитального строительства, помещениях, являющихся частью указанных объектов капитального строительства, из Единого государственного реестра недвижимости и иные документы, устанавливающие или удостоверяющие их права на такие земельные участки, объекты капитального строительства, помещения, являющиеся частью указанных объектов капитального строительства.

8. Участники публичных слушаний, прошедшие идентификацию, вправе представить предложения и замечания по проекту, указанному в пункте 1 настоящего постановления:

в письменной или устной форме в ходе проведения собрания или собраний участников публичных слушаний;

в письменной форме в адрес департамента градостроительства и архитектуры администрации города Перми по адресу: 614000, г. Пермь, ул. Сибирская, д. 15, каб. 003 со дня размещения проекта, указанного в пункте 1 настоящего постановления, на официальном сайте муниципального образования город Пермь в информационно-телекоммуникационной сети Интернет www.gorodperm.ru по 26 июня 2019 г.;

посредством записи в книге (журнале) учета посетителей экспозиции в период проведения экспозиции проекта, указанного в пункте 1 настоящего постановления, с 07 июня 2019 г. по 26 июня 2019 г.

9. Расходы, связанные с организацией и проведением публичных слушаний, возложить на заявителя.

10. Департаменту градостроительства и архитектуры администрации города Перми, территориальному организационному комитету по проведению публичных слушаний по вопросам градостроительной деятельности при администрации Ленинского района города Перми, состав которого утвержден в установленном порядке, обеспечить в пределах своих полномочий:

10.1. соблюдение требований законодательства, нормативных правовых актов города Перми по организации и проведению публичных слушаний;

10.2. информирование участников публичных слушаний о дате, времени и месте проведения публичных слушаний;

10.3. своевременное оформление протокола собрания публичных слушаний, протокола публичных слушаний, подготовку и опубликование заключения о результатах публичных слушаний в печатном средстве массовой информации «Официальный бюллетень органов местного самоуправления муниципального образования город Пермь» и на официальном сайте муниципального образования город Пермь в информационно-телекоммуникационной сети Интернет.

11. Настоящее постановление вступает в силу со дня официального опубликования в печатном средстве массовой информации «Официальный бюллетень органов местного самоуправления муниципального образования город Пермь».

12. Управлению по общим вопросам администрации города Перми обеспечить опубликование настоящего постановления в печатном средстве массовой информации «Официальный бюллетень органов местного самоуправления муниципального образования город Пермь».

13. Информационно-аналитическому управлению администрации города Перми разместить настоящее постановление на официальном сайте муниципального образования город Пермь в информационно-телекоммуникационной сети Интернет.

14. Контроль за исполнением настоящего постановления возложить на заместителя главы администрации города Перми-начальника департамента земельных отношений администрации города Перми Немирову О.В.

Д.И. Самойлов



ГЛАВА ГОРОДА ПЕРМИ ПОСТАНОВЛЕНИЕ

28.05.2019

№ 51

О назначении публичных слушаний по рассмотрению проекта планировки территории и проекта межевания территории по ул. Соликамской в Мотовилихинском районе города Перми

На основании Градостроительного кодекса Российской Федерации, Федерального закона от 06 октября 2003 г. № 131-ФЗ «Об общих принципах организации местного самоуправления в Российской Федерации», Устава города Перми, решения Пермской городской Думы от 26 июня 2007 г. № 143 «Об утверждении Правил землепользования и застройки города Перми», Порядка подготовки и утверждения документации по планировке территории, утвержденного постановлением администрации города Перми от 03 мая 2018 г. № 267, заявления общества с ограниченной ответственностью «Липецкий инженерно-технический центр» от 15 апреля 2019 г. № 059-22-01-30-2298

ПОСТАНОВЛЯЮ:

1. Назначить публичные слушания по рассмотрению проекта планировки территории и проекта межевания территории по ул. Соликамской в Мотовилихинском районе города Перми.

2. Срок проведения публичных слушаний составляет не менее 1 месяца и не более 3 месяцев со дня опубликования настоящего постановления до дня опубликования заключения о результатах публичных слушаний в печатном средстве массовой информации «Официальный бюллетень органов местного самоуправления муниципального образования город Пермь».

3. Департаменту градостроительства и архитектуры администрации города Перми обеспечить размещение проекта планировки территории и проекта межевания территории, указанных в пункте 1 настоящего постановления, с перечнем информационных материалов к ним: комплекты материалов проектов, включая материалы по обоснованию проектов, положительное заключение органа, уполномоченного в области градостроительной деятельности, в котором отмечается факт готовности проекта планировки территории и проекта межевания территории к обсуждению на публичных слушаниях, на официальном сайте муниципального образования город Пермь в информационно-телекоммуникационной сети Интернет www.gorodperm.ru в течение 10, но не ранее 7 дней со дня опубликования настоящего постановления.

Период размещения проектов с перечнем информационных материалов к ним исчисляется со дня, указанного в абзаце первом настоящего пункта, по 25 июня 2019 г.

4. Экспозиция проектов, указанных в пункте 1 настоящего постановления, с перечнем информационных материалов к ним (далее – экспозиция) проводится с 07 июня 2019 г. по 25 июня 2019 г.: понедельник-четверг – с 09.00 час. до 18.00 час., пятница – с 09.00 час. до 17.00 час. по адресу: 614014, г. Пермь, ул. Уральская, 36, администрация Мотовилихинского района города Перми.

5. Консультирование посетителей экспозиции осуществляется 24 июня 2019 г. с 17.00 час. до 18.00 час. по адресу: 614014, г. Пермь, ул. Уральская, 36, администрация Мотовилихинского района города Перми.

6. Провести собрание участников публичных слушаний 24 июня 2019 г. в 18.30 час. по адресу: 614014, г. Пермь, ул. Уральская, 36, администрация Мотовилихинского района города Перми, актовый зал, по рассмотрению проектов, указанных в пункте 1 настоящего постановления.

7. Участники публичных слушаний в целях идентификации представляют сведения о себе (фамилию, имя, отчество (при наличии), дату рождения, адрес места жительства (регистрации) – для физических лиц; наименование, основной государственный регистрационный номер, место нахождения и адрес – для юридических лиц) с приложением документов, подтверждающих такие сведения.

Участники публичных слушаний, являющиеся правообладателями соответствующих земельных участков и (или) расположенных на них объектов капитального строительства и (или) помещений, являющихся частью указанных объектов капитального строительства, также представляют сведения соответственно о таких земельных участках, объектах капитального строительства, помещениях, являющихся частью указанных объектов капитального строительства, из Единого государственного реестра недвижимости и иные документы, устанавливающие или удостоверяющие их права на такие земельные участки, объекты капитального строительства, помещения, являющиеся частью указанных объектов капитального строительства.

8. Участники публичных слушаний, прошедшие идентификацию, вправе представить предложения и замечания по проектам, указанным в пункте 1 настоящего постановления:

в письменной или устной форме в ходе проведения собрания или собраний участников публичных слушаний;

в письменной форме в департамент градостроительства и архитектуры администрации города Перми по адресу: 614000, г. Пермь, ул. Сибирская, д. 15, каб. 003, со дня размещения проектов, указанных в пункте 1 настоящего постановления, на официальном сайте муниципального образования город Пермь в информационно-телекоммуникационной сети Интернет www.gorodperm.ru по 25 июня 2019 г.;

посредством записи в книге (журнале) учета посетителей экспозиции в период проведения экспозиции проектов, указанных в пункте 1 настоящего постановления, с 07 июня 2019 г. по 25 июня 2019 г.

9. Расходы, связанные с организацией и проведением публичных слушаний, возложить на заявителя.

10. Департаменту градостроительства и архитектуры администрации города Перми, территориальному организационному комитету по проведению публичных слушаний по вопросам градостроительной деятельности при администрации Мотовилихинского района города Перми, состав которого утвержден в установленном порядке, обеспечить в пределах своих полномочий:

10.1. соблюдение требований законодательства, нормативных правовых актов города Перми по организации и проведению публичных слушаний;

10.2. информирование участников публичных слушаний о дате, времени и месте проведения публичных слушаний;

10.3. своевременное оформление протокола собрания публичных слушаний, протокола публичных слушаний, подготовку и опубликование заключения о результатах публичных слушаний в печатном средстве массовой информации «Официальный бюллетень органов местного самоуправления муниципального образования город Пермь» и на официальном сайте муниципального образования город Пермь в информационно-телекоммуникационной сети Интернет.

11. Настоящее постановление вступает в силу со дня официального опубликования в печатном средстве массовой информации «Официальный бюллетень органов местного самоуправления муниципального образования город Пермь».

12. Управлению по общим вопросам администрации города Перми обеспечить опубликование настоящего постановления в печатном средстве массовой информации «Официальный бюллетень органов местного самоуправления муниципального образования город Пермь».

13. Информационно-аналитическому управлению администрации города Перми разместить настоящее постановление на официальном сайте муниципального образования город Пермь в информационно-телекоммуникационной сети Интернет.

14. Контроль за исполнением настоящего постановления возложить на заместителя главы администрации города Перми-начальника департамента земельных отношений администрации города Перми Немирову О.В.

Д.И. Самойлов

ПОСТАНОВЛЕНИЯ ПРЕДСЕДАТЕЛЯ ПЕРМСКОЙ ГОРОДСКОЙ ДУМЫ



Пермская городская Дума VI созыва Председатель Пермской городской Думы

ПОСТАНОВЛЕНИЕ

28.05.2019

№ 4-1

О признании утратившим силу постановления председателя Пермской городской Думы от 16.11.2016 № 6-1 «Об утверждении Положения о порядке проведения антикоррупционной экспертизы проектов нормативных правовых актов и нормативных правовых актов Пермской городской Думы»

В соответствии со статьей 48 Федерального закона от 06.10.2003 № 131-ФЗ «Об общих принципах организации местного самоуправления в Российской Федерации»

ПОСТАНОВЛЯЮ:

1. Признать утратившим силу постановление председателя Пермской городской Думы от 16.11.2016 № 6-1 «Об утверждении Положения о порядке проведения антикоррупционной экспертизы проектов нормативных правовых актов и нормативных правовых актов Пермской городской Думы».

2. Настоящее постановление вступает в силу со дня его подписания.

3. Опубликовать настоящее постановление в печатном средстве массовой информации «Официальный бюллетень органов местного самоуправления муниципального образования город Пермь» и разместить на официальном сайте Пермской городской Думы в информационно-телекоммуникационной сети Интернет.

4. Контроль за исполнением настоящего постановления возложить на руководителя аппарата Пермской городской Думы Романюту С.Е.

Ю.А. Уткин

РАСПОРЯЖЕНИЯ ПРЕДСЕДАТЕЛЯ ПЕРМСКОЙ ГОРОДСКОЙ ДУМЫ



Пермская городская Дума Председатель Пермской городской Думы

РАСПОРЯЖЕНИЕ

20.03.2017

№ 77р-1

О признании утратившими силу распоряжений Главы города Перми-председателя Пермской городской Думы

1. Признать утратившими силу распоряжения Главы города Перми-председателя Пермской городской Думы: от 04.04.2013 № 93-р «Об обеспечении доступа к информации о деятельности органов местного самоуправления», от 20.04.2016 № 124-р «О внесении изменения в распоряжение Главы города Перми-председателя Пермской городской Думы от 04.04.2013 № 93-р «Об обеспечении доступа к информации о деятельности органов местного самоуправления».

2. Настоящее распоряжение вступает в силу со дня его подписания.

3. Контроль за исполнением настоящего распоряжения возложить на руководителя аппарата Пермской городской Думы Романюту С.Е.

Ю.А.Уткин

РЕШЕНИЯ ПЕРМСКОЙ ГОРОДСКОЙ ДУМЫ



Пермская городская Дума VI созыва РЕШЕНИЕ

28.05.2019

№ 95

О присвоении почетного звания «Почетный гражданин города Перми» Плеханову М.С.

В соответствии с решением Пермской городской Думы от 22.05.2001 № 83 «Об утверждении Положения о почетном звании «Почетный гражданин города Перми»

Пермская городская Дума **р е ш и л а:**

1. Присвоить почетное звание «Почетный гражданин города Перми» Плеханову Михаилу Сергеевичу за значительный вклад в социально-экономическое развитие города Перми.

2. Произвести денежные выплаты Плеханову М.С. в соответствии с Положением о почетном звании «Почетный гражданин города Перми», утвержденным решением Пермской городской Думы от 22.05.2001 № 83.

3. Настоящее решение вступает в силу со дня его подписания.
4. Опубликовать настоящее решение в печатном средстве массовой информации «Официальный бюллетень органов местного самоуправления муниципального образования город Пермь».
5. Контроль за исполнением настоящего решения возложить на комитет Пермской городской Думы по местному самоуправлению и регламенту.

Председатель
Пермской городской Думы

Ю.А. Уткин



Пермская городская Дума VI созыва РЕШЕНИЕ

28.05.2019

№ 96

О награждении Почетным знаком города Перми «За заслуги перед городом Пермь» Загрышева А.Д.

В соответствии с решением Пермской городской Думы от 25.02.2014 № 44 «О Почетном знаке города Перми «За заслуги перед городом Пермь»

Пермская городская Дума **р е ш и л а**:

1. Наградить Почетным знаком города Перми «За заслуги перед городом Пермь» Загрышева Анатолия Дмитриевича, технического директора - первого заместителя управляющего директора акционерного общества «Авиационные редуктора и трансмиссии - Пермские моторы», за многолетний добросовестный труд, заслуги в развитии отечественного вертолетостроения и в связи с Днем города Перми.
2. Выплатить Загрышеву А.Д. единовременное денежное вознаграждение в соответствии с Положением о Почетном знаке города Перми «За заслуги перед городом Пермь», утвержденным решением Пермской городской Думы от 25.02.2014 № 44.
3. Настоящее решение вступает в силу со дня его подписания.
4. Опубликовать настоящее решение в печатном средстве массовой информации «Официальный бюллетень органов местного самоуправления муниципального образования город Пермь».
5. Контроль за исполнением настоящего решения возложить на комитет Пермской городской Думы по местному самоуправлению и регламенту.

Председатель
Пермской городской Думы

Ю.А. Уткин



Пермская городская Дума VI созыва РЕШЕНИЕ

28.05.2019

№ 97

О награждении Почетной грамотой города Перми Козенкова А.Н.

В соответствии с решением Пермской городской Думы от 08.02.2000 № 15 «Об утверждении Положения о Почетной грамоте города Перми»

Пермская городская Дума **р е ш и л а**:

1. Наградить Почетной грамотой города Перми Козенкова Александра Николаевича, главу администрации Ленинского района города Перми, за значительный личный вклад в социально-экономическое развитие города Перми и в связи с 60-летием со дня рождения.

2. Выплатить Козенкову А.Н. единовременное денежное вознаграждение в соответствии с Положением о Почетной грамоте города Перми, утвержденным решением Пермской городской Думы от 08.02.2000 № 15.
3. Настоящее решение вступает в силу со дня его подписания.
4. Опубликовать настоящее решение в печатном средстве массовой информации «Официальный бюллетень органов местного самоуправления муниципального образования город Пермь».
5. Контроль за исполнением настоящего решения возложить на комитет Пермской городской Думы по местному самоуправлению и регламенту.

Председатель
Пермской городской Думы

Ю.А. Уткин



Пермская городская Дума VI созыва РЕШЕНИЕ

28.05.2019

№ 98

О награждении Почетной грамотой города Перми Ларионовой Н.А.

В соответствии с решением Пермской городской Думы от 08.02.2000 № 15 «Об утверждении Положения о Почетной грамоте города Перми»

Пермская городская Дума **р е ш и л а**:

1. Наградить Почетной грамотой города Перми Ларионову Наталию Александровну, директора муниципального автономного общеобразовательного учреждения «Средняя общеобразовательная школа № 102 с углубленным изучением отдельных предметов» г. Перми, за многолетний добросовестный труд, высокий профессионализм, значительный личный вклад в развитие системы образования города Перми и в связи с Днем города Перми.
2. Выплатить Ларионовой Н.А. единовременное денежное вознаграждение в соответствии с Положением о Почетной грамоте города Перми, утвержденным решением Пермской городской Думы от 08.02.2000 № 15.
3. Настоящее решение вступает в силу со дня подписания.
4. Опубликовать настоящее решение в печатном средстве массовой информации «Официальный бюллетень органов местного самоуправления муниципального образования город Пермь».
5. Контроль за исполнением настоящего решения возложить на комитет Пермской городской Думы по местному самоуправлению и регламенту.

Председатель
Пермской городской Думы

Ю.А. Уткин



Пермская городская Дума VI созыва РЕШЕНИЕ

28.05.2019

№ 99

О награждении Почетной грамотой города Перми Москалевой Е.А.

В соответствии с решением Пермской городской Думы от 08.02.2000 № 15 «Об утверждении Положения о Почетной грамоте города Перми»

Пермская городская Дума **р е ш и л а**:

1. Наградить Почетной грамотой города Перми Москалеву Елену Андреевну, директора муниципального автономного общеобразовательного учреждения «Гимназия № 5» г. Перми, за многолетний добросовестный труд, высокий

профессионализм, значительный личный вклад в развитие системы образования города Перми и в связи с Днем города Перми.

2. Выплатить Москалевой Е.А. единовременное денежное вознаграждение в соответствии с Положением о Почетной грамоте города Перми, утвержденным решением Пермской городской Думы от 08.02.2000 № 15.

3. Настоящее решение вступает в силу со дня подписания.

4. Опубликовать настоящее решение в печатном средстве массовой информации «Официальный бюллетень органов местного самоуправления муниципального образования город Пермь».

5. Контроль за исполнением настоящего решения возложить на комитет Пермской городской Думы по местному самоуправлению и регламенту.

Председатель
Пермской городской Думы

Ю.А. Уткин

ПОСТАНОВЛЕНИЯ АДМИНИСТРАЦИИ ГОРОДА ПЕРМИ



АДМИНИСТРАЦИЯ ГОРОДА ПЕРМИ ПОСТАНОВЛЕНИЕ

24.05.2019

№ 207

О внесении изменений в муниципальную программу «Общественное согласие», утвержденную постановлением администрации города Перми от 19.10.2018 № 779

В соответствии с Федеральным законом от 06 октября 2003 г. № 131-ФЗ «Об общих принципах организации местного самоуправления в Российской Федерации», Порядком принятия решений о разработке муниципальных программ, их формирования и реализации, утвержденным постановлением администрации города Перми от 25 сентября 2013 г. № 781,

администрация города Перми **ПОСТАНОВЛЯЕТ**:

1. Утвердить прилагаемые изменения в муниципальную программу «Общественное согласие», утвержденную постановлением администрации города Перми от 19 октября 2018 г. № 779 (в ред. от 27.12.2018 № 1073, от 12.04.2019 № 93-П).

2. Настоящее постановление вступает в силу со дня официального опубликования в печатном средстве массовой информации «Официальный бюллетень органов местного самоуправления муниципального образования город Пермь».

3. Управлению по общим вопросам администрации города Перми обеспечить опубликование настоящего постановления в печатном средстве массовой информации «Официальный бюллетень органов местного самоуправления муниципального образования город Пермь».

4. Контроль за исполнением настоящего постановления возложить на заместителя главы администрации города Перми-начальника управления по вопросам общественного самоуправления и межнациональным отношениям администрации города Перми Королеву Л.В.

Глава города Перми

Д.И. Самойлов

УТВЕРЖДЕНЫ
 постановлением администрации
 города Перми
 от 24.05.2019 № 207

ИЗМЕНЕНИЯ
в муниципальную программу «Общественное согласие», утвержденную постановлением администрации города Перми от 19 октября 2018 г. № 779

1. В разделе «Паспорт муниципальной программы» строку 9 изложить в следующей редакции:

9	Объемы и источники финансирования программы (подпрограммы)	2019 год	2020 год	2021 год	2022 год	2023 год
	программа, всего (тыс. руб.), в том числе	127287,647	120780,900	120780,900	121389,600	121389,600
	бюджет города Перми	116464,347	112197,600	112197,600	112806,300	112806,300
	бюджет города Перми (неиспользованные ассигнования отчетного года)	2150,000	0,000	0,000	0,000	0,000
	внебюджетные источники	8673,300	8583,300	8583,300	8583,300	8583,300
	подпрограмма 1.1, всего (тыс. руб.), в том числе	115091,247	108674,500	108674,500	109283,200	109283,200
	бюджет города Перми	106055,647	101788,900	101788,900	102397,600	102397,600
	бюджет города Перми (неиспользованные ассигнования отчетного года)	2150,000	0,000	0,000	0,000	0,000
	внебюджетные источники	6885,600	6885,600	6885,600	6885,600	6885,600
	подпрограмма 1.2, всего (тыс. руб.), в том числе	12196,400	12106,400	12106,400	12106,400	12106,400
	бюджет города Перми	10408,700	10408,700	10408,700	10408,700	10408,700
	внебюджетные источники	1787,700	1697,700	1697,700	1697,700	1697,700

2. В разделе «Финансирование муниципальной программы «Общественное согласие»:

2.1. в графе 4 строки 1.2 цифры «1697,700» заменить цифрами «1787,700»;

2.2. в графе 4 строки 1.2.1 цифры «12106,400» заменить цифрами «12196,400»;

2.3. в графе 4 строки «Итого по цели, в том числе по источникам финансирования» цифры «127197,647» заменить цифрами «127287,647», цифры «8583,300» заменить цифрами «8673,300»;

2.4. в графе 4 строки «Всего по программе, в том числе по источникам финансирования» цифры «127197,647» заменить цифрами «127287,647», цифры «8583,300» заменить цифрами «8673,300».

3. В разделе «Система программных мероприятий подпрограммы 1.2 «Повышение уровня межэтнического и межконфессионального взаимопонимания» муниципальной программы «Общественное согласие»:

3.1. строки 1.2.1.1.1.11, 1.2.1.1.1.12, 1.2.1.1.1.13 изложить в следующей редакции:

1.2.1.1.1.11	Количество работающих общественных приемных по оказанию консультационных правых услуг мигрантам и членам их семей	ед.	-	4	4	4	4	УВОСИМО	бюджет города Перми	0,000	300,000	300,000	300,000	300,000
--------------	---	-----	---	---	---	---	---	---------	---------------------	-------	---------	---------	---------	---------

Итого по задаче 1.2.1, в том числе по источникам финансирования	всего	12196,400	12106,400	12106,400	12106,400	12106,400	12106,400	12106,400
	бюджет города Перми	10408,700	10408,700	10408,700	10408,700	10408,700	10408,700	10408,700
	внебюджетные источники	1787,700	1697,700	1697,700	1697,700	1697,700	1697,700	1697,700
Всего по подпрограмме 1.2, в том числе по источникам финансирования	всего	12196,400	12106,400	12106,400	12106,400	12106,400	12106,400	12106,400
	бюджет города Перми	10408,700	10408,700	10408,700	10408,700	10408,700	10408,700	10408,700
	внебюджетные источники	1787,700	1697,700	1697,700	1697,700	1697,700	1697,700	1697,700

4. В приложении 2:

4.1. строку 1.2.1.1.1.54 изложить в следующей редакции:

1.2.1.1.1.54	Проведение мероприятия «Воскресная школа для детей мигрантов»	УВОСиМО	01.01.2019	31.12.2019	количество воскресных школ для детей мигрантов	ед.	1	бюджет города Перми	350,000
					количество детей мигрантов – участников воскресной школы	чел.	150	внебюджетные источники	105,000
								бюджет города Перми	0,000

4.2. строку 1.2.1.1.1.55 признать утратившей силу;

4.3. строку «Итого по мероприятию 1.2.1.1.1, в том числе по источникам финансирования» изложить в следующей редакции:

Итого по мероприятию 1.2.1.1.1, в том числе по источникам финансирования		всего	9720,100
		бюджет города Перми	8310,000
		внебюджетные источники	1410,100

4.4. строки «Итого по основному мероприятию 1.2.1.1, в том числе по источникам финансирования», «Итого по задаче 1.2.1, в том числе по источникам финансирования», «Всего по подпрограмме 1.2, в том числе по источникам финансирования» изложить в следующей редакции:

Итого по основному мероприятию 1.2.1.1, в том числе по источникам финансирования		всего	12196,400
		бюджет города Перми	10408,700
		внебюджетные источники	1787,700

Итого по задаче 1.2.1, в том числе по источникам финансирования	всего	12196,400
	бюджет города Перми	10408,700
	внебюджетные источники	1787,700
	всего	12196,400
Всего по подпрограмме 1.2, в том числе по источникам финансирования	бюджет города Перми	10408,700
	внебюджетные источники	1787,700



АДМИНИСТРАЦИЯ ГОРОДА ПЕРМИ ПОСТАНОВЛЕНИЕ

24.05.2019

№ 208

О подготовке проекта решения Пермской городской Думы «О внесении изменений в Генеральный план города Перми, утвержденный решением Пермской городской Думы от 17.12.2010 № 205»

В соответствии с Градостроительным кодексом Российской Федерации, Порядком принятия решения о подготовке проекта изменений в Генеральный план города Перми, утвержденным решением Пермской городской Думы от 18 декабря 2012 г. № 286, администрация города Перми ПОСТАНОВЛЯЕТ:

1. Утвердить прилагаемый перечень необходимых мероприятий и органов, ответственных за подготовку проекта решения Пермской городской Думы «О внесении изменений в Генеральный план города Перми, утвержденный решением Пермской городской Думы от 17.12.2010 № 205», предусматривающего исключение этажности из таблицы 15 «Описание назначений функциональных зон» части 1 «Положение о территориальном планировании» Генерального плана города Перми.

2. Финансирование проведения работ по подготовке проекта решения Пермской городской Думы «О внесении изменений в Генеральный план города Перми, утвержденный решением Пермской городской Думы от 17.12.2010 № 205» осуществить за счет средств бюджета города Перми, предусмотренных на 2019 год.

3. Настоящее постановление вступает в силу со дня официального опубликования в печатном средстве массовой информации «Официальный бюллетень органов местного самоуправления муниципального образования город Пермь».

4. Управлению по общим вопросам администрации города Перми обеспечить опубликование настоящего постановления в печатном средстве массовой информации «Официальный бюллетень органов местного самоуправления муниципального образования город Пермь».

5. Контроль за исполнением настоящего постановления возложить на заместителя главы администрации города Перми-начальника департамента земельных отношений администрации города Перми Немирову О.В.

Глава города Перми

Д.И. Самойлов

УТВЕРЖДЕН
постановлением администрации
города Перми
от 24.05.2019 № 208

ПЕРЕЧЕНЬ необходимых мероприятий и органов, ответственных за подготовку проекта решения Пермской городской Думы «О внесении изменений в Генеральный план города Перми, утвержденный решением Пермской городской Думы от 17.12.2010 № 205»

№	Наименование мероприятия	Исполнители
1	2	3
1	Подготовка проекта решения Пермской городской Думы «О внесении изменений в Генеральный план города Перми, утвержденный решением Пермской городской Думы от 17.12.2010 № 205»	департамент градостроительства и архитектуры администрации города Перми
2	Представление и обсуждение проекта решения Пермской городской Думы «О внесении изменений в Генеральный план города Перми, утвержденный решением Пермской городской Думы от 17.12.2010 № 205»	департамент градостроительства и архитектуры администрации города Перми

1	2	3
3	Проверка проекта решения Пермской городской Думы «О внесении изменений в Генеральный план города Перми, утвержденный решением Пермской городской Думы от 17.12.2010 № 205» на соответствие требованиям законодательства о градостроительной деятельности и подготовка заключения, в котором подтверждается готовность данного проекта к обсуждению на публичных слушаниях и утверждению	департамент градостроительства и архитектуры администрации города Перми
4	Размещение проекта решения Пермской городской Думы «О внесении изменений в Генеральный план города Перми, утвержденный решением Пермской городской Думы от 17.12.2010 № 205» в федеральной государственной информационной системе территориального планирования	департамент градостроительства и архитектуры администрации города Перми
5	Направление Главе города Перми проекта решения Пермской городской Думы «О внесении изменений в Генеральный план города Перми, утвержденный решением Пермской городской Думы от 17.12.2010 № 205» для назначения публичных слушаний	департамент градостроительства и архитектуры администрации города Перми
6	Проведение публичных слушаний по проекту решения Пермской городской Думы «О внесении изменений в Генеральный план города Перми, утвержденный решением Пермской городской Думы от 17.12.2010 № 205»	департамент градостроительства и архитектуры администрации города Перми, территориальные органы администрации города Перми
7	Подготовка протокола публичных слушаний, опубликование заключения о результатах публичных слушаний	департамент градостроительства и архитектуры администрации города Перми
8	Направление проекта решения Пермской городской Думы «О внесении изменений в Генеральный план города Перми, утвержденный решением Пермской городской Думы от 17.12.2010 № 205» в Пермскую городскую Думу для рассмотрения	департамент градостроительства и архитектуры администрации города Перми



АДМИНИСТРАЦИЯ ГОРОДА ПЕРМИ ПОСТАНОВЛЕНИЕ

24.05.2019

№ 209

О признании утратившими силу отдельных правовых актов города Перми

В соответствии с Уставом города Перми, в целях актуализации правовой базы города Перми администрация города Перми ПОСТАНОВЛЯЕТ:

1. Признать утратившими силу:

 постановление администрации города Перми от 18 марта 2008 г. № 191 «О проведении открытого конкурса на право аренды муниципального имущества, занятого в сфере санитарной очистки города Перми, с реализацией мероприятий по созданию комплекса переработки бытовых и промышленных отходов»;

 постановление администрации города Перми от 27 июня 2012 г. № 331 «Об установлении расходного обязательства Пермского городского округа по возмещению расходов по проведению капитального ремонта общего имущества в многоквартирном доме в части муниципальных жилых и нежилых помещений из бюджета города Перми»;

 пункты 3, 4 постановления администрации города Перми от 09 октября 2012 г. № 606 «О внесении изменений в отдельные правовые акты администрации города Перми»;

 постановление администрации города Перми от 05 августа 2015 г. № 533 «Об утверждении Порядка предоставления субсидии на капитальный ремонт общего имущества собственников помещений в многоквартирных домах».

2. Настоящее постановление вступает в силу со дня официального опубликования в печатном средстве массовой информации «Официальный бюллетень органов местного самоуправления муниципального образования город Пермь».

3. Управлению по общим вопросам администрации города Перми обеспечить опубликование настоящего постановления в печатном средстве массовой информации «Официальный бюллетень органов местного самоуправления муниципального образования город Пермь».

4. Контроль за исполнением настоящего постановления возложить на заместителя главы администрации города Перми Субботина И.А.

Глава города Перми

Д.И. Самойлов



АДМИНИСТРАЦИЯ ГОРОДА ПЕРМИ ПОСТАНОВЛЕНИЕ

24.05.2019

№ 210

О внесении изменений в Перечень должностей муниципальной службы в администрации города Перми, в том числе в функциональных подразделениях администрации города Перми, при назначении на которые граждане обязаны представлять сведения о своих доходах, об имуществе и обязательствах имущественного характера, а также сведения о доходах, об имуществе и обязательствах имущественного характера своих супруги (супруга) и несовершеннолетних детей и при замещении которых муниципальные служащие обязаны представлять сведения о своих доходах, расходах, об имуществе и обязательствах имущественного характера, а также сведения о доходах, расходах, об имуществе и обязательствах имущественного характера своих супруги (супруга) и несовершеннолетних детей, утвержденный постановлением администрации города Перми от 21.09.2018 № 624

В целях актуализации нормативных правовых актов администрации города Перми администрация города Перми ПОСТАНОВЛЯЕТ:

1. Внести в Перечень должностей муниципальной службы в администрации города Перми, в том числе в функциональных подразделениях администрации города Перми, при назначении на которые граждане обязаны представлять сведения о своих доходах, об имуществе и обязательствах имущественного характера, а также сведения о доходах, об имуществе и обязательствах имущественного характера своих супруги (супруга) и несовершеннолетних детей и при замещении которых муниципальные служащие обязаны представлять сведения о своих доходах, расходах, об имуществе и обязательствах имущественного характера, а также сведения о доходах, расходах, об имуществе и обязательствах имущественного характера своих супруги (супруга) и несовершеннолетних детей, утвержденный постановлением администрации города Перми от 21 сентября 2018 г. № 624 (в ред. от 27.11.2018 № 930), следующие изменения:

1.1. пункт 1 после абзаца шестого дополнить абзацем следующего содержания:

«заместитель главы администрации города Перми-начальник департамента земельных отношений администрации города Перми;»;

1.2. абзац пятый пункта 3 признать утратившим силу;

1.3. пункт 5.11 дополнить абзацем следующего содержания:

«помощник заместителя главы администрации города Перми-начальника департамента земельных отношений администрации города Перми;».

2. Настоящее постановление вступает в силу со дня официального опубликования в печатном средстве массовой информации «Официальный бюллетень органов местного самоуправления муниципального образования город Пермь» и распространяется на правоотношения, возникшие с 23 апреля 2019 г.

3. Управлению по общим вопросам администрации города Перми обеспечить опубликование настоящего постановления в печатном средстве массовой информации «Официальный бюллетень органов местного самоуправления муниципального образования город Пермь».

4. Контроль за исполнением настоящего постановления возложить на руководителя аппарата администрации города Перми Анисимову Е.Л.

Глава города Перми

Д.И. Самойлов



АДМИНИСТРАЦИЯ ГОРОДА ПЕРМИ ПОСТАНОВЛЕНИЕ

24.05.2019

№ 211

О внесении изменений в перечни, утвержденные постановлением администрации города Перми от 27.01.2012 № 13-П «Об установлении и финансовом обеспечении расходных обязательств Пермского городского округа по мероприятиям, направленным на решение отдельных вопросов местного значения в микрорайонах на территории Пермского городского округа, на 2019-2021 годы»

В соответствии со статьей 86 Бюджетного кодекса Российской Федерации, статьями 16, 16.1 Федерального закона от 06 октября 2003 г. № 131-ФЗ «Об общих принципах организации местного самоуправления в Российской Федерации», Уставом города Перми, статьей 20 Положения о бюджете и бюджетном процессе в городе Перми, утвержденного решением Пермской городской Думы от 28 августа 2007 г. № 185, в целях эффективного использования средств бюджета города Перми, уточнения содержания, сроков выполнения, объемов финансирования мероприятий, направленных на решение отдельных вопросов местного значения в микрорайонах на территории Пермского городского округа,

администрация города Перми ПОСТАНОВЛЯЕТ:

1. Утвердить прилагаемые изменения в перечень мероприятий, направленных на решение отдельных вопросов местного значения в микрорайонах на территории Пермского городского округа, на 2019 год, утвержденный постановлением администрации города Перми от 27 января 2012 г. № 13-П «Об установлении и финансовом обеспечении расходных обязательств Пермского городского округа по мероприятиям, направленным на решение отдельных вопросов местного значения в микрорайонах на территории Пермского городского округа, на 2019-2021 годы» (в ред. от 01.03.2012 № 74, от 30.03.2012 № 134, от 05.05.2012 № 215, от 05.06.2012 № 258, от 28.06.2012 № 351, от 02.08.2012 № 430, от 22.08.2012 № 477, от 08.10.2012 № 593, от 09.10.2012 № 606, от 01.11.2012 № 732, от 04.12.2012 № 857, от 27.12.2012 № 984, от 15.03.2013 № 148, от 03.04.2013 № 223, от 30.04.2013 № 339, от 05.06.2013 № 456, от 03.07.2013 № 538, от 30.07.2013 № 619, от 04.09.2013 № 727, от 01.10.2013 № 796, от 05.11.2013 № 952, от 28.11.2013 № 1088, от 30.01.2014 № 49, от 04.03.2014 № 147, от 11.04.2014 № 244, от 29.04.2014 № 300, от 11.06.2014 № 389, от 04.07.2014 № 445, от 08.08.2014 № 533, от 05.09.2014 № 588, от 02.10.2014 № 675, от 07.11.2014 № 817, от 12.12.2014 № 964, от 27.01.2015 № 38, от 24.02.2015 № 89, от 20.03.2015 № 145, от 27.04.2015 № 227, от 14.05.2015 № 274, от 25.05.2015 № 309, от 25.06.2015 № 408, от 22.07.2015 № 486, от 25.08.2015 № 586, от 22.09.2015 № 661, от 26.10.2015 № 867, от 20.11.2015 № 961, от 14.12.2015 № 1052, от 20.02.2016 № 120, от 24.03.2016 № 199, от 26.04.2016 № 281, от 26.05.2016 № 357, от 23.06.2016 № 437, от 19.07.2016 № 515, от 19.08.2016 № 609, от 03.10.2016 № 758, от 19.10.2016 № 881, от 09.12.2016 № 1094, от 22.02.2017 № 127, от 07.04.2017 № 262, от 24.04.2017 № 310, от 25.05.2017 № 398, от 22.06.2017 № 480, от 19.07.2017 № 553, от 24.08.2017 № 653, от 27.09.2017 № 772, от 03.10.2017 № 799, от 27.10.2017 № 961, от 23.11.2017 № 1067, от 15.12.2017 № 1132, от 29.01.2018 № 55, от 19.02.2018 № 95, от 03.04.2018 № 200, от 14.05.2018 № 290, от 29.05.2018 № 337 (в ред. от 14.06.2018 № 389), от 26.06.2018 № 427, от 27.07.2018 № 503, от 20.08.2018 № 541, от 28.08.2018 № 562, от 24.09.2018 № 625, от 26.10.2018 № 837, от 20.11.2018 № 896, от 18.12.2018 № 995, от 15.01.2019 № 19, от 20.02.2019 № 115, от 26.03.2019 № 37-П, от 23.04.2019 № 117-П).

2. Внести в перечень программных мероприятий на 2019 год в разрезе каждого избирательного округа по остаткам средств бюджета года Перми по состоянию на 01 января 2019 г., образовавшимся в связи с неполным использованием получателями средств бюджета лимитов бюджетных обязательств, доведенных на 2018 год, утвержденный постановлением администрации города Перми от 27 января 2012 г. № 13-П «Об установлении и финансовом обеспечении расходных обязательств Пермского городского округа по мероприятиям, направленным на решение отдельных вопросов местного значения в микрорайонах на территории Пермского городского округа, на 2019-2021 годы» (в ред. от 01.03.2012 № 74, от 30.03.2012 № 134, от 05.05.2012 № 215, от 05.06.2012 № 258, от 28.06.2012 № 351, от 02.08.2012 № 430, от 22.08.2012 № 477, от 08.10.2012 № 593, от 09.10.2012 № 606, от 01.11.2012 № 732, от 04.12.2012 № 857, от 27.12.2012 № 984, от 15.03.2013 № 148, от 03.04.2013 № 223, от 30.04.2013 № 339, от 05.06.2013 № 456, от 03.07.2013 № 538, от 30.07.2013 № 619, от 04.09.2013 № 727, от 01.10.2013 № 796, от 05.11.2013 № 952, от 28.11.2013 № 1088, от 30.01.2014 № 49, от 04.03.2014 № 147, от 11.04.2014 № 244, от 29.04.2014 № 300, от 11.06.2014 № 389, от 04.07.2014 № 445, от 08.08.2014 № 533, от 05.09.2014 № 588, от 02.10.2014 № 675, от 07.11.2014 № 817, от 12.12.2014 № 964, от 27.01.2015 № 38, от 24.02.2015 № 89, от 20.03.2015 № 145, от 27.04.2015 № 227, от 14.05.2015 № 274, от 25.05.2015

№ 309, от 25.06.2015 № 408, от 22.07.2015 № 486, от 25.08.2015 № 586, от 22.09.2015 № 661, от 26.10.2015 № 867, от 20.11.2015 № 961, от 14.12.2015 № 1052, от 20.02.2016 № 120, от 24.03.2016 № 199, от 26.04.2016 № 281, от 26.05.2016 № 357, от 23.06.2016 № 437, от 19.07.2016 № 515, от 19.08.2016 № 609, от 03.10.2016 № 758, от 19.10.2016 № 881, от 09.12.2016 № 1094, от 22.02.2017 № 127, от 07.04.2017 № 262, от 24.04.2017 № 310, от 25.05.2017 № 398, от 22.06.2017 № 480, от 19.07.2017 № 553, от 24.08.2017 № 653, от 27.09.2017 № 772, от 03.10.2017 № 799, от 27.10.2017 № 961, от 23.11.2017 № 1067, от 15.12.2017 № 1132, от 29.01.2018 № 55, от 19.02.2018 № 95, от 03.04.2018 № 200, от 14.05.2018 № 290, от 29.05.2018 № 337 (в ред. от 14.06.2018 № 389), от 26.06.2018 № 427, от 27.07.2018 № 503, от 20.08.2018 № 541, от 28.08.2018 № 562, от 24.09.2018 № 625, от 26.10.2018 № 837, от 20.11.2018 № 896, от 18.12.2018 № 995, от 15.01.2019 № 19, от 20.02.2019 № 115, от 26.03.2019 № 37-П, от 23.04.2019 № 117-П), следующие изменения:

- 2.1. в графе 6 строки 8.2.5/18 цифры «200000,00» заменить цифрами «46000,00»;
- 2.2. в графе 6 строки 14.10.2/18 цифры «165000,00» заменить цифрами «115000,00»;
- 2.3. строки 18.2.5/18-18.4.4/18 признать утратившими силу;
- 2.4. строки 22.2.4/18-22.6.1/18 признать утратившими силу.

3. Настоящее постановление вступает в силу со дня официального опубликования в печатном средстве массовой информации «Официальный бюллетень органов местного самоуправления муниципального образования город Пермь».

4. Управлению по общим вопросам администрации города Перми обеспечить опубликование настоящего постановления в печатном средстве массовой информации «Официальный бюллетень органов местного самоуправления муниципального образования город Пермь».

5. Контроль за исполнением настоящего постановления возложить на заместителя главы администрации города Перми-начальника управления по вопросам общественного самоуправления и межнациональным отношениям администрации города Перми Королеву Л.В.

Глава города Перми

Д.И. Самойлов

УТВЕРЖДЕНЫ
 постановлением администрации
 города Перми
 от 24.05.2019 № 211

ИЗМЕНЕНИЯ

в перечень мероприятий, направленных на решение отдельных вопросов местного значения в микрорайонах на территории Пермского городского округа, на 2019 год, утвержденный постановлением администрации города Перми от 27 января 2012 г. № 13-П «Об установлении и финансировании расходов обязательств Пермского городского округа по мероприятиям, направленным на решение отдельных вопросов местного значения в микрорайонах на территории Пермского городского округа, на 2019-2021 годы»

1. Строки 1.2.3, 1.2.4 признать утратившими силу.
2. В графе 2 строки 1.3.13 слова «Детский сад № 278» заменить словами «Детский сад «Калейдоскоп».
3. Строку 1.9.1 изложить в следующей редакции:

1.9.1	Благоустройство придомовой территории многоквартирного дома (асфальтирование), в том числе за счет средств бюджета города Перми на 2019 год	ул. Голева, 5	администрация Дзержинского района	II-III	1490224,42
					541419,42

4. Дополнить строками 1.9.2, 1.9.3 следующего содержания:

1.9.2	Благоустройство придомовой территории многоквартирного дома (установка ограждения)	ул. Челюскинцев, 15	администрация Дзержинского района	II-III	100000,00
1.9.3	Благоустройство придомовой территории многоквартирного дома (кронирование, ликвидация аварийных деревьев)	ул. Плеханова, 60	администрация Дзержинского района	II-IV	43000,00

5. Дополнить строкой 3.4.5 следующего содержания:

3.4.5	Организация и проведение культурно-массовых мероприятий для жителей округа № 3	проспект Парковый, 20/2	администрация Дзержинского района	III	131000,00
-------	--	-------------------------	-----------------------------------	-----	-----------

6. В графе 6 строки 3.9.1 цифры «669144,00» заменить цифрами «538144,00».

7. Строку 4.9.1 изложить в следующей редакции:

4.9.1	Благоустройство придомовой территории многоквартирного дома, в том числе за счет средств бюджета города Перми на 2019 год	проспект Парковый, 50	администрация Дзержинского района	II-III	832000,00
					510500,00

8. Дополнить строкой 4.9.2 следующего содержания:

4.9.2	Благоустройство придомовых территорий многоквартирных домов	территория округа № 4	администрация Дзержинского района	III	172490,80
9. Дополнить строкой 5.4.4 следующего содержания:					
5.4.4	Организация и проведение культурно-массового мероприятия, посвященного Дню молодежи, для жителей округа № 5	ул. Мира, 15	администрация Индустриального района	II-III	19157,31
10. Строку 5.9.1 изложить в следующей редакции:					
5.9.1	Благоустройство придомовой территории многоквартирного дома	ул. Милиционера Власова, 17	администрация Индустриального района	II-III	600000,00
11. Дополнить строками 5.9.2-5.9.6 следующего содержания:					
5.9.2	Благоустройство придомовой территории многоквартирного дома, в том числе за счет средств бюджета города Перми на 2019 год	ул. Архитектора Связева, 38	администрация Индустриального района	II-III	1640000,00
					933446,15
	остатков средств бюджета города Перми по состоянию на 01 января 2019 г.				706553,85
5.9.3	Благоустройство придомовой территории многоквартирного дома	ул. Космонавта Леонова, 46	администрация Индустриального района	II-III	1100000,00
5.9.4	Благоустройство придомовой территории многоквартирного дома	ул. Милиционера Власова, 29	администрация Индустриального района	II-III	112289,64
5.9.5	Благоустройство придомовой территории многоквартирного дома	шоссе Космонавтов, 191	администрация Индустриального района	II-III	182623,08
5.9.6	Благоустройство придомовой территории многоквартирного дома	ул. Архитектора Связева, 46/2	администрация Индустриального района	II-III	661573,82
12. Строку 5.10.1 изложить в следующей редакции:					
5.10.1	Обустройство тротуаров	территория округа № 5	администрация Индустриального района	II-III	91456,70
13. Дополнить строками 5.10.2-5.10.4 следующего содержания:					
5.10.2	Обустройство тротуара	от ул. Композитора Глинки, 9 до ул. Композитора Глинки, 3а	администрация Индустриального района	II-III	222839,80
5.10.3	Обустройство тротуара	от ул. Композитора Глинки, 1 до ул. Композитора Глинки, 3а	администрация Индустриального района	II-III	1147165,42
5.10.4	Обустройство тротуара, в том числе за счет средств бюджета города Перми на 2019 год	от ул. Милиционера Власова, 4 до ул. Нефтяников, 62а	администрация Индустриального района	II-III	360190,67
					38538,08
	остатков средств бюджета города Перми по состоянию на 01 января 2019 г.				321652,59

14. Строку 6.2.4 признать утратившей силу.
 15. Строку 6.2.9 признать утратившей силу.
 16. В графе 2 строки 6.3.13 слова «Детский сад № 209» заменить словами «Центр развития ребенка-детский сад № 403».
 17. В графе 2 строки 6.3.14 слова «детский сад № 266» заменить словами «детский сад «Зодчий»».
 18. В графе 2 строки 6.3.15 аббревиатуру «МАДОУ» заменить аббревиатурой «МБДОУ».
 19. В графе 2 строки 6.3.16 слова «Центр развития ребенка-детский сад № 305» заменить словами «Детский сад № 305».
 20. Дополнить строкой 6.5.1 следующего содержания:

6.5.1	Текущий ремонт проезда	вдоль дома по проспекту Декабристов, 41	администрация Индустриального района	II-III	800000,00
-------	------------------------	---	--------------------------------------	--------	-----------

21. Строку 6.9.1 изложить в следующей редакции:

6.9.1	Благоустройство придомовой территории многоквартирного дома (асфальтирование), в том числе за счет средств бюджета города Перми на 2019 год	проспект Декабристов, 29	администрация Индустриального района	II-III	1004600,44
					664090,00
	остатков средств бюджета города Перми по состоянию на 01 января 2019 г.				340510,44

22. Строку 6.10.1 изложить в следующей редакции:

6.10.1	Обустройство тротуара по ул. Комбайнеров	от ул. Комбайнеров, 306 до шоссе Космонавтов, 167	администрация Индустриального района	III	596527,75
--------	--	---	--------------------------------------	-----	-----------

23. Дополнить строками 6.10.2-6.10.4 следующего содержания:

6.10.2	Обустройство тротуара по ул. Чердынской	от ул. Чердынской, 24 до ул. Чердынской, 18	администрация Индустриального района	III	327490,03
6.10.3	Обустройство тротуара по ул. Мира	от ул. Качалова, 23 до ул. Оджевского, 24	администрация Индустриального района	III	324497,61
6.10.4	Обустройство тротуара по проспекту Декабристов	от ул. Подводников до проспекта Декабристов, 31	администрация Индустриального района	III	251484,61

24. В графе 2 строки 7.3.8 слова «МАУК «ЦДиТ «Радуга» заменить словами «МАУ «Дворец молодежи»».

25. В графе 6 строки 7.5.1 цифры «200112,31» заменить цифрами «131545,33».

26. Дополнить строкой 7.5.2 следующего содержания:

7.5.2	Кронирование, ликвидация аварийных деревьев	ул. Танкистов, 48, ул. Мира, 86	администрация Индустриального района	II-III	21328,04
-------	---	---------------------------------	--------------------------------------	--------	----------

27. Строку 7.9.5 изложить в следующей редакции:

7.9.5	Благоустройство придомовых территорий многоквартирных домов (кронирование, ликвидация аварийных деревьев), в том числе за счет: средств бюджета города Перми на 2019 год остатков средств бюджета города Перми по состоянию на 01 января 2019 г.	территория округа № 7	администрация Индустриального рай- она	IV	137780,10
					74529,63
					63250,47

28. Строку 7.10.1 изложить в следующей редакции:

7.10.1	Обустройство тротуара	от ул. Молодежной до ул. Карпинского, 61	администрация Индустриального района	II-III	139269,07
--------	-----------------------	--	--	--------	-----------

29. Дополнить строками 7.10.2-7.10.9 следующего содержания:

7.10.2	Обустройство тротуара	от проспекта Декабристов, 7 до ул. Подводников, 6	администрация Индустриального района	II-III	98301,16
7.10.3	Обустройство тротуара	от ул. Сивкова до ул. Самолетной, 28	администрация Индустриального района	II-III	289541,95
7.10.4	Обустройство тротуара	от ул. Карпинского до ул. Карпинского, 77	администрация Индустриального района	II-III	107460,23
7.10.5	Обустройство тротуара	от ул. Карпинского, 75 до ул. Карпинского, 71	администрация Индустриального района	II-III	259583,50
7.10.6	Обустройство тротуара	от ул. Танкистов, 29 до ул. Танкистов	администрация Индустриального района	II-III	143644,91
7.10.7	Обустройство тротуара	от ул. Самолетной, 28 до ул. Самолетной, 30	администрация Индустриального района	II-III	167199,78
7.10.8	Обустройство тротуара	от ул. Льва Толстого, 25а до ул. Льва Толстого, 12	администрация Индустриального района	II-III	155020,25
7.10.9	Обустройство тротуара	от ул. Левченко, 6 до ул. Льва Толстого, 10	администрация Индустриального района	II-III	139979,15

30. Строку 8.2.1 признать утратившей силу.

31. Дополнить строками 8.2.2-8.2.4 следующего содержания:

8.2.2	Обустройство детских игровых, спортивных площадок на земельных участках, находящихся в общей долевой собственности собственников помещений многоквартирных домов города Перми, и на территориях индивидуальной жилой застройки города Перми на земельных участках, находящихся в муниципальной собственности, и землях или земельных участках, государственная собственность на которые не разграничена	ул. Закамская, 2а	ДЖКХ	III	300000,00
8.2.3	Обустройство детских игровых, спортивных площадок на земельных участках, находящихся в общей долевой собственности собственников помещений многоквартирных домов города Перми, и на территориях индивидуальной жилой застройки города Перми на земельных участках, находящихся в муниципальной собственности, и землях или земельных участках, государственная собственность на которые не разграничена	ул. Автозаводская, 27/1	ДЖКХ	III	400000,00
8.2.4	Обустройство детских игровых, спортивных площадок на земельных участках, находящихся в общей долевой собственности собственников помещений многоквартирных домов города Перми, и на территориях индивидуальной жилой застройки города Перми на земельных участках, находящихся в муниципальной собственности, и землях или земельных участках, государственная собственность на которые не разграничена	ул. Чистопольская, 18а	ДЖКХ	III	300000,00

32. В графе 5 строки 8.3.1 цифры «II-III» заменить цифрами «III».

33. В графе 5 строки 8.3.2 цифры «II-III» заменить цифрами «II».

34. В графе 5 строки 8.3.5 цифры «II-III» заменить цифрами «III».

35. Графу 2 строки 8.3.23 изложить в следующей редакции:

«Приобретение мебели (шкафы, столы, стулья) в МАДОУ «Детский сад № 281».

36. Строку 8.3.30 изложить в следующей редакции:

8.3.30	Приобретение и установка системы контроля и управления доступом в здании МАОУ «СОШ № 87»	ул. Федосеева, 3	ДО	III	100000,00
--------	--	------------------	----	-----	-----------

37. Дополнить строками 8.3.32-8.3.35 следующего содержания:

8.3.32	Приобретение акустической передвижной колонки для проведения мероприятий в МАДОУ «Детский сад № 261», в том числе за счет:	ул. Херсонская, 3	ДО	III	14000,00
	остатков средств бюджета города Перми по состоянию на 01 января 2019 г.				14000,00
8.3.33	Приобретение компьютерного оборудования для административного персонала МАДОУ «Детский сад № 281», в том числе за счет:	ул. Чистопольская, 20	ДО	III	100000,00
	остатков средств бюджета города Перми по состоянию на 01 января 2019 г.				100000,00
8.3.34	Проведение школьного фестиваля талантов «Краски Закамская» для детей МАОУ «СОШ № 87», в том числе за счет:	ул. Закамская, 8	ДО	II	20000,00
	остатков средств бюджета города Перми по состоянию на 01 января 2019 г.				20000,00

8.3.35	Проведение мероприятия «Открытый семейный фестиваль» для детей в МАДОУ «СОШ № 87», в том числе за счет:	ул. Закамская, 8	ДО	II	20000,00
	остатков средств бюджета города Перми по состоянию на 01 января 2019 г.				

38. Строку 8.10.1 признать утратившей силу.

39. Дополнить строками 8.10.2-8.10.6 следующего содержания:

8.10.2	Обустройство тротуара по ул. Охотников	от ул. Охотников, 34 до ул. Химградской, 49	администрация Кировского района	III	383295,41
8.10.3	Обустройство тротуара по ул. Богдана Хмельницкого	ул. Богдана Хмельницкого, 22	администрация Кировского района	III	362083,80
8.10.4	Обустройство тротуара по ул. Автозаводской	от ул. Автозаводской, 2а до ул. Гальперина	администрация Кировского района	III	69460,07
8.10.5	Обустройство тротуара по ул. Худанина	от ул. Закамской до ул. Кировоградской	администрация Кировского района	III	439560,58
8.10.6	Обустройство тротуара по ул. Чугуевской	от ул. Победы до ул. Очаковской	администрация Кировского района	III	245600,14

40. Строку «Итого по разделу 8» изложить в следующей редакции:

Итого по разделу 8, в том числе за счет:	6563090,00
средств бюджета города Перми на 2019 год	6409090,00
остатков средств бюджета города Перми по состоянию на 01 января 2019 г.	154000,00

41. Графу 2 строки 10.3.8 изложить в следующей редакции:

«Приобретение детской мебели (столы, стулья, шкафы) в МАДОУ «Детский сад № 85».

42. Строку 10.10.1 признать утратившей силу.

43. Дополнить строками 10.10.2-10.10.4 следующего содержания:

10.10.2	Обустройство тротуара по ул. Высокой	от ул. Светлогорской до ул. Высокой, 6	администрация Кировского района	III	271156,87
10.10.3	Обустройство тротуара по ул. Адмирала Макарова	ул. Адмирала Макарова, 25	администрация Кировского района	III	142604,82
10.10.4	Обустройство тротуара по ул. Волгодонской	от ул. Волгодонской, 26 до ул. Адмирала Ушакова	администрация Кировского района	III	1086238,31

44. Строку 11.3.1 изложить в следующей редакции:

11.3.1	Замена пожарной сигнализации в МАДОУ «Детский сад № 36»	ул. Луначарского, 122а	ДО	II	300000,00
--------	---	------------------------	----	----	-----------

45. В графе 6 строки 12.6.1 цифры «984090,00» заменить цифрами «824090,00».

46. В графе 6 строки 12.9.4 цифры «450000,00» заменить цифрами «100000,00».

47. Строку 12.9.7 признать утратившей силу.

48. Дополнить строками 12.9.8-12.9.11 следующего содержания:

12.9.8	Благоустройство придомовой территории многоквартирного дома (асфальтирование)	бульвар Гагарина, 19	администрация Мотовилихинского района	III	200000,00
12.9.9	Благоустройство придомовой территории многоквартирного дома (асфальтирование)	ул. Дружбы, 14	администрация Мотовилихинского района	III	250000,00
12.9.10	Благоустройство придомовой территории многоквартирного дома (кронирование, ликвидация аварийных деревьев)	ул. КИМ, 107	администрация Мотовилихинского района	IV	60000,00
12.9.11	Благоустройство придомовой территории многоквартирного дома (обустройство газонов)	ул. Дружбы, 12	администрация Мотовилихинского района	III	60000,00

49. Строку 14.10.2 изложить в следующей редакции:

14.10.2	Обустройство тротуара по ул. Колыбалова, в том числе за счет:	от ул. Гарцовской до ул. 3-й Кольцевой	администрация Мотовилихинского района	II-III	750000,00
	средств бюджета города Перми на 2019 год				700000,00
	остатков средств бюджета города Перми по состоянию на 01 января 2019 г.				50000,00

50. Строку «Итого по разделу 14» изложить в следующей редакции:

Итого по разделу 14, в том числе за счет:	6459090,00
средств бюджета города Перми на 2019 год	6409090,00
остатков средств бюджета города Перми по состоянию на 01 января 2019 г.	50000,00

51. Строку 15.2.7 признать утратившей силу.

52. Дополнить строками 15.3.9-15.3.11 следующего содержания:

15.3.9	Организация поездки детей МАОУ Пермская кадетская школа № 1 «Пермский кадетский корпус им. генералиссимуса А.В. Суворова» на конкурс в г. Алушту	ул. Гашкова, 11	ДО	II	200000,00
15.3.10	Ремонт входной группы МБУК «Объединение муниципальных библиотек (детская библиотека № 1)	ул. 1905 года, 8	ДКМП	II	60000,00
15.3.11	Текущий ремонт здания МАОУ «СОШ № 30»	ул. Красноуральская, 37	ДО	II	50000,00

53. Строку 15.4.1 изложить в следующей редакции:

15.4.1	Организация и проведение культурно-массовых мероприятий «Пермь историческая», «Наш край» для жителей округа № 15, в том числе за счет:	территория округа № 15	администрация Мотовилихинского района	III	442250,00
	средств бюджета города Перми на 2019 год				238070,60
	остатков средств бюджета города Перми по состоянию на 01 января 2019 г.				204179,40

54. Дополнить строкой 15.4.14 следующего содержания:

15.4.14	Организация и проведение культурно-массового мероприятия «Праздник урожая» для жителей округа № 15	ул. 5-я линия, 1в	администрация Мотовилихинского района	III	50000,00
55. Дополнить строкой 15.5.7 следующего содержания:					
15.5.7	Установка перил на лестнице	от ул. Лифанова, 42 до ул. Лифанова	администрация Мотовилихинского района	III	5821,91
56. В графе 6 строки 15.10.2 цифры «210315,22» заменить цифрами «206821,40».					
57. В графе 6 строки 15.10.3 цифры «11901,50» заменить цифрами «110350,40».					
58. В графе 6 строки 15.10.4 цифры «562526,71» заменить цифрами «547788,30».					
59. В графе 6 строки 15.10.5 цифры «1156631,53» заменить цифрами «1133895,00».					
60. Строку 15.10.6 изложить в следующей редакции:					
15.10.6	Обустройство тротуара по ул. Верхнекурьинской	от ул. 10-й линии до ул. 13-й линии	администрация Мотовилихинского района	III	453865,46
61. В графе 6 строки 16.2.1 цифры «34000,00» заменить цифрами «14000,00».					
62. Графу 2 строки 16.3.26 изложить в следующей редакции: «Приобретение парусов для отделения парусного спорта в МАУ «СШОР «Темп».					
63. Дополнить строкой 16.3.28 следующего содержания:					
16.3.28	Проведение спортивно-патриотического мероприятия для детей «Майский призыв» в МАОУ «СОШ № 104»	ул. Барнаульская, 4	ДО	II	20000,00
64. Строку 17.2.5 признать утратившей силу.					
65. Дополнить строкой 17.3.27 следующего содержания:					
17.3.27	Приобретение киноаппаратуры в МАУК «ДК «Искра»	ул. Академика Веденеева, 54	ДКМП	II	57000,00
66. Строку 17.5.3 изложить в следующей редакции:					
17.5.3	Благоустройство территории м/р Левшино	от ул. Социалистической до ул. Томской, 42	администрация Орджоникидзевского района	II-III	21500,00
67. В графе 6 строки 17.9.1 цифры «679577,00» заменить цифрами «614622,37».					
68. Дополнить строками 17.9.3, 17.9.4 следующего содержания:					
17.9.3	Благоустройство придомовой территории многоквартирного дома (кронирование, ликвидация аварийных деревьев)	ул. Волховская, 34	администрация Орджоникидзевского района	II-IV	60000,00
17.9.4	Благоустройство придомовой территории многоквартирного дома, в том числе за счет средств бюджета города Перми на 2019 год	ул. Валекная, 3	администрация Орджоникидзевского района	II-III	250000,00
	остатков средств бюджета города Перми по состоянию на 01 января 2019 г.				26454,63 223545,37
69. Строку 18.2.7 изложить в следующей редакции:					

18.2.7	Обустройство детских игровых, спортивных площадок на земельных участках, находящихся в общей долевой собственности собственников помещений многоквартирных домов города Перми, и на территориях индивидуальной жилой застройки города Перми на земельных участках, находящихся в муниципальной собственности, и землях или земельных участках, государственная собственность на которые не разграничена, в том числе за счет:	ул. Сибирская, 63	ДЖКХ	II-III	441800,00
					300000,00
					141800,00

70. Строку 18.10.1 изложить в следующей редакции:

18.10.1	Обустройство тротуара по ул. Тимирязева от ул. 25-го Октября до ул. Максима Горького	администрация Свердловского района	II-III	726602,04
---------	--	---------------------------------------	--------	-----------

71. Дополнить строкой 18.10.2 следующего содержания:

18.10.2	Обустройство тротуара по ул. Елькина от ул. Краснофлотской, 25 до ул. Елькина, 4	администрация Свердловского района	II-III	923397,96
---------	--	---------------------------------------	--------	-----------

72. Строку «Итого по разделу 18» изложить в следующей редакции:

Итого по разделу 18, в том числе за счет:	6550890,00
средств бюджета города Перми на 2019 год	6409090,00
остатков средств бюджета города Перми по состоянию на 01 января 2019 г.	141800,00

73. В графе 6 строки 20.10.2 цифры «33001,38» заменить цифрами «126548,21».

74. В графе 6 строки 20.10.3 цифры «179013,12» заменить цифрами «231175,66».

75. В графе 6 строки 20.10.4 цифры «797395,88» заменить цифрами «589723,66».

76. В графе 6 строки 20.10.5 цифры «380526,62» заменить цифрами «449152,73».

77. Строку 20.10.6 изложить в следующей редакции:

20.10.6	Обустройство тротуара по ул. Коминтерна от ул. Коминтерна, 20 до ул. Коминтерна, 26	администрация Свердловского района	II-III	103399,74
---------	---	---------------------------------------	--------	-----------

78. Строку «Итого по разделу 20, в том числе за счет» изложить в следующей редакции:

Итого по разделу 20, в том числе за счет:	6899641,23
средств бюджета города Перми на 2019 год	6409090,00
остатков средств бюджета города Перми по состоянию на 01 января 2019 г.	490551,23

79. Строку 21.2.14 изложить в следующей редакции:

21.2.14	Обустройство детских игровых, спортивных площадок на земельных участках, находящихся в общей долевой собственности собственников помещений многоквартирных домов города Перми, и на территориях индивидуальной жилой застройки города Перми на земельных участках, находящихся в муниципальной собственности, и землях или земельных участках, государственная собственность на которые не разграничена, в том числе за счет:	ул. Макаренко, 40	ДЖКХ	III	120000,00
					70000,00
					50000,00
средств бюджета города Перми на 2019 год		остатков средств бюджета города Перми по состоянию на 01 января 2019 г.			

80. В графе 6 строки 21.9.1 цифры «200000,00» заменить цифрами «130000,00».

81. Дополнить строками 22.4.40, 22.4.41 следующего содержания:

22.4.40	Организация и проведение культурно-массового мероприятия для жителей округа № 22, в том числе за счет:	ул. Косвинская, 11	администрация Свердловского района	III	40000,00
	остатков средств бюджета города Перми по состоянию на 01 января 2019 г.				40000,00
22.4.41	Организация и проведение культурно-массового мероприятия для жителей округа № 22, в том числе за счет:	ул. Грибная, 26	администрация Свердловского района	III	60000,00
	остатков средств бюджета города Перми по состоянию на 01 января 2019 г.				60000,00

82. Дополнить строками 22.5.3, 22.5.4 следующего содержания:

22.5.3	Кронирование, ликвидация аварийных деревьев, в том числе за счет:	ул. Холмогорская, 19	администрация Свердловского района	III-IV	100000,00
	остатков средств бюджета города Перми по состоянию на 01 января 2019 г.				100000,00
22.5.4	Кронирование, ликвидация аварийных деревьев, в том числе за счет:	ул. Запорожская, 5, 7	администрация Свердловского района	III-IV	105082,02
	остатков средств бюджета города Перми по состоянию на 01 января 2019 г.				105082,02

83. Строки 22.10.1, 22.10.2 изложить в следующей редакции:

22.10.1	Обустройство тротуара	от ул. Серпуховской, 6 до ул. Нейвинской, 1	администрация Свердловского района	II-III	789482,39
22.10.2	Обустройство тротуара	от ул. Южноуральской до ул. Днестровской	администрация Свердловского района	II-III	710517,61

84. Строку «Итого по разделу 22, в том числе за счет» изложить в следующей редакции:

Итого по разделу 22, в том числе за счет:	7094182,02
средств бюджета города Перми на 2019 год	6409100,00
остатков средств бюджета города Перми по состоянию на 01 января 2019 г.	685082,02

85. Строку «Итого распределено по мероприятиям, в том числе за счет:» изложить в следующей редакции:

Итого распределено по мероприятиям, в том числе за счет:	147448725,56
средств бюджета города Перми на 2019 год	141000000,00
остатков средств бюджета города Перми по состоянию на 01 января 2019 г.	6448725,56



АДМИНИСТРАЦИЯ ГОРОДА ПЕРМИ ПОСТАНОВЛЕНИЕ

24.05.2019

№ 212

О внесении изменений в состав уполномоченных представителей администрации города Перми для оказания организатору публичного мероприятия содействия в проведении публичного мероприятия на территории города Перми, утвержденный постановлением администрации города Перми от 24.07.2017 № 573 «Об утверждении Регламента взаимодействия функциональных подразделений, функциональных и территориальных органов администрации города Перми по оказанию организатору публичного мероприятия содействия в проведении публичного мероприятия на территории города Перми и состава уполномоченных представителей администрации города Перми для оказания организатору публичного мероприятия содействия в проведении публичного мероприятия на территории города Перми»

В связи с кадровыми изменениями в администрации города Перми администрация города Перми ПОСТАНОВЛЯЕТ:

1. Внести в состав уполномоченных представителей администрации города Перми для оказания организатору публичного мероприятия содействия в проведении публичного мероприятия на территории города Перми, утвержденный постановлением администрации города Перми от 24 июля 2017 г. № 573 «Об утверждении Регламента взаимодействия функциональных подразделений, функциональных и территориальных органов администрации города Перми по оказанию организатору публичного мероприятия содействия в проведении публичного мероприятия на территории города Перми и состава уполномоченных представителей администрации города Перми для оказания организатору публичного мероприятия содействия в проведении публичного мероприятия на территории города Перми» (в ред. от 15.09.2017 № 721, от 29.12.2017 № 1231, от 21.03.2018 № 163, от 16.08.2018 № 534, от 08.11.2018 № 875, от 12.02.2019 № 94) (далее – состав уполномоченных представителей), следующие изменения:

1.1. позицию:

«Барышова
Светлана Михайловна

- заместитель начальника отдела учета
и отчетности администрации
Мотовилихинского района города Перми»

изложить в следующей редакции:

«Барышова
Светлана Михайловна

- начальник финансово-экономического отдела
администрации Мотовилихинского района города Перми»;

1.2. позицию:

«Баштырева
Галина Миннахметовна

- главный специалист сектора по обеспечению деятельности
комиссии по делам несовершеннолетних администрации
Дзержинского района города Перми»

изложить в следующей редакции:

«Баштырева
Галина Миннахметовна

- ведущий специалист юридического
отдела администрации Дзержинского
района города Перми»;

1.3. позицию:

«Гачегова
Юлия Анатольевна

- ведущий специалист организационного отдела
администрации Мотовилихинского района города Перми»

изложить в следующей редакции:

«Гачегова
Юлия Анатольевна

- помощник главы администрации
Мотовилихинского района города
Перми»;

1.4. позицию:

«Генкин
Дмитрий Григорьевич

- начальник сектора внутренней политики управления по вопросам общественного самоуправления и межнациональным отношениям администрации города Перми»

изложить в следующей редакции:

«Генкин
Дмитрий Григорьевич

- заместитель начальника управления по вопросам общественного самоуправления и межнациональным отношениям администрации города Перми»;

1.5. позицию:

«Глухова
Ирина Александровна

- заместитель начальника отдела благоустройства администрации Дзержинского района города Перми»

изложить в следующей редакции:

«Глухова
Ирина Александровна

- начальник сектора потребительского рынка администрации Дзержинского района города Перми»;

1.6. позицию:

«Дейнеко
Виктор Александрович

- ведущий специалист организационного отдела администрации Ленинского района города Перми»

изложить в следующей редакции:

«Дейнеко
Виктор Александрович

- главный специалист сектора градостроительства, земельных и имущественных отношений администрации Ленинского района города Перми»;

1.7. позицию:

«Дровняшин
Сергей Васильевич

- главный специалист отдела благоустройства администрации Кировского района города Перми»

изложить в следующей редакции:

«Дровняшин
Сергей Васильевич

- ведущий специалист отдела благоустройства администрации Кировского района города Перми»;

1.8. позицию:

«Ефремов
Дмитрий Олегович

- главный специалист отдела по работе с общественностью администрации Ленинского района города Перми»

изложить в следующей редакции:

«Ефремов
Дмитрий Олегович

- главный специалист сектора по взаимодействию с административными органами администрации Ленинского района города Перми»;

1.9. позицию:

«Залазаева
Юлия Игоревна

- главный специалист отдела по культуре, спорту и молодежной политике администрации Мотовилихинского района города Перми»

изложить в следующей редакции:

«Залазаева
Юлия Игоревна

- начальник отдела по культуре, спорту
и молодежной политике администрации Мотовилихинского
района города Перми»;

1.10. позицию:

«Коростелева
Светлана Викторовна

- главный специалист отдела градостроительства, земельных
и имущественных отношений администрации
Мотовилихинского района города Перми»

изложить в следующей редакции:

«Панькова
Светлана Викторовна

- главный специалист отдела градостроительства, земельных
и имущественных отношений администрации
Мотовилихинского района города Перми»;

1.11. позицию:

«Осипов
Константин Олегович

- консультант сектора внутренней политики управления
по вопросам общественного самоуправления и
межнациональным отношениям администрации
города Перми»

изложить в следующей редакции:

«Осипов
Константин Олегович

- начальник сектора внутренней политики управления
по вопросам общественного самоуправления и
межнациональным отношениям администрации города
Перми»;

1.12. позицию:

«Полевщикова
Анастасия Дмитриевна

- ведущий специалист отдела по работе
с общественностью администрации
Мотовилихинского района города Перми»

изложить в следующей редакции:

«Полевщикова
Анастасия Дмитриевна

- заместитель начальника отдела по работе с общественностью
администрации Мотовилихинского района города
Перми»;

1.13. позицию:

«Самородова
Анна Юрьевна

- главный специалист отдела
благоустройства администрации
Дзержинского района города Перми»

изложить в следующей редакции:

«Самородова
Анна Юрьевна

- заместитель начальника отдела
благоустройства администрации
Дзержинского района города Перми»;

1.14. позицию:

«Семенищева
Светлана Юрьевна

- ведущий специалист сектора по обеспечению деятельности
комиссии по делам несовершеннолетних администрации
Дзержинского района города Перми»

изложить в следующей редакции:

«Семенищева
Светлана Юрьевна

- главный специалист сектора по обеспечению деятельности
комиссии по делам несовершеннолетних администрации
Дзержинского района города Перми»;

1.15. позицию:

«Соболев Сергей Анатольевич	- начальник сектора по мобилизационной и специальной работе администрации Мотовилихинского района города Перми»
изложить в следующей редакции: «Соболев Сергей Анатольевич	- начальник сектора по мобилизационной и специальной работам администрации Мотовилихинского района города Перми»;
1.16. позицию: «Шерстобитов Алексей Сергеевич	- заместитель начальника отдела по работе с общественностью администрации Мотовилихинского района города Перми»
изложить в следующей редакции: «Шерстобитов Алексей Сергеевич	- начальник отдела по работе с общественностью администрации Мотовилихинского района города Перми»;
1.17. позицию: «Широкова Наталья Витальевна	- ведущий специалист общего отдела администрации Ленинского района города Перми»
изложить в следующей редакции: «Широкова Наталья Витальевна	- главный специалист сектора потребительского рынка администрации Ленинского района города Перми»;
1.18. включить в состав уполномоченных представителей следующих лиц: «Боричевский Михаил Михайлович	- начальник отдела жилищно-коммунального хозяйства и жилищных отношений администрации Орджоникидзевского района города Перми
Бузмакова Наталья Александровна	- главный специалист финансово-экономического отдела администрации Мотовилихинского района города Перми
Быкова Оксана Александровна	- начальник сектора по обеспечению деятельности комиссии по делам несовершеннолетних администрации Мотовилихинского района города Перми
Вавилова Елизавета Евгеньевна	- главный специалист финансово-экономического отдела администрации Мотовилихинского района города Перми
Вешняков Сергей Валерьевич	- первый заместитель главы администрации Ленинского района города Перми
Власов Игорь Анатольевич	- начальника сектора потребительского рынка администрации Ленинского района города Перми
Гараева Зарина Хамидовна	- главный специалист отдела жилищно-коммунального хозяйства и жилищных отношений администрации Мотовилихинского района города Перми
Головкова Елена Анатольевна	- главный специалист сектора потребительского рынка администрации Мотовилихинского района города Перми

Грива Наталья Андреевна	- главный специалист отдела по работе с общественностью администрации Кировского района города Перми
Гусейнова Ираида Викторовна	- начальник отдела по культуре, спорту и молодежной политике администрации Ленинского района города Перми
Данилина Анна Михайловна	- главный специалист отдела градостроительства, земельных и имущественных отношений администрации Мотовилихинского района города Перми
Дозмарова Елена Викторовна	- главный специалист сектора по взаимодействию с административными органами администрации Мотовилихинского района города Перми
Драчева Наталья Хамитовна	- специалист I категории сектора по обеспечению деятельности комиссии по делам несовершеннолетних администрации Мотовилихинского района города Перми
Дуркина Наталья Владимировна	- ведущий специалист отдела по работе с общественностью администрации Ленинского района города Перми
Ерогова Маргарита Андреевна	- главный специалист сектора по обеспечению деятельности комиссии по делам несовершеннолетних администрации Мотовилихинского района города Перми
Исмагилов Олег Махтурзянович	- консультант сектора внутренней политики управления по вопросам общественного самоуправления и межнациональным отношениям администрации города Перми
Кашинцев Кирилл Денисович	- главный специалист отдела по культуре, спорту и молодежной политике администрации Дзержинского района города Перми
Кокарева Мария Владимировна	- главный специалист сектора потребительского рынка администрации Ленинского района города Перми
Коробкова Татьяна Викторовна	- главный специалист отдела по культуре, спорту и молодежной политике администрации Мотовилихинского района города Перми
Кочергина Ксения Андреевна	- главный специалист сектора по обеспечению деятельности комиссии по делам несовершеннолетних администрации Мотовилихинского района города Перми

Кузнецова Анна Дмитриевна	- главный специалист отдела градостроительства, земельных и имущественных отношений администрации Мотовилихинского района города Перми
Куриленко Елизавета Руслановна	- ведущий специалист отдела жилищно-коммунального хозяйства и жилищных отношений администрации Дзержинского района города Перми
Лопатина Мария Анатольевна	- главный специалист отдела благоустройства администрации Ленинского района города Перми
Лунева Дарья Александровна	- ведущий специалист сектора градостроительства, земельных и имущественных отношений администрации Ленинского района города Перми
Майорова Евгения Михайловна	- главный специалист сектора по обеспечению деятельности комиссии по делам несовершеннолетних администрации Мотовилихинского района города Перми
Мандрыгин Игорь Николаевич	- начальник отдела жилищно-коммунального хозяйства и жилищных отношений администрации Мотовилихинского района города Перми
Мордвинова Танзиля Накиповна	- главный специалист отдела по работе с общественностью администрации Орджоникидзевского района города Перми
Морозова Анастасия Михайловна	- главный специалист юридического отдела администрации Мотовилихинского района города Перми
Назукина Екатерина Николаевна	- главный специалист отдела жилищно-коммунального хозяйства и жилищных отношений администрации Ленинского района города Перми
Наку Арсений Антонович	- главный специалист отдела по культуре, спорту и молодежной политике администрации Мотовилихинского района города Перми
Нелюбин Сергей Ильич	- ведущий специалист сектора потребительского рынка администрации Ленинского района города Перми
Никонова Оксана Васильевна	- главный специалист отдела жилищно-коммунального хозяйства и жилищных отношений администрации Ленинского района города Перми
Патласова Дарья Сергеевна	- главный специалист отдела градостроительства, земельных и имущественных отношений администрации Дзержинского района города Перми

Пилецкий Евгений Александрович	- главный специалист отдела благоустройства администрации Орджоникидзевского района города Перми
Рассадова Светлана Анатольевна	- начальник отдела благоустройства администрации Индустриального района города Перми
Рахимов Александр Владимирович	- ведущий специалист организационного отдела администрации Ленинского района города Перми
Селиванова Светлана Анатольевна	- главный специалист сектора по обеспечению деятельности комиссии по делам несовершеннолетних администрации Дзержинского района города Перми
Смирнова Олеся Олеговна	- начальник общего отдела администрации Орджоникидзевского района города Перми
Спирина Инна Валерьевна	- главный специалист финансово-экономического отдела администрации Мотовилихинского района города Перми
Старицын Олег Леонидович	- главный специалист отдела благоустройства администрации Индустриального района города Перми
Суворова Елена Николаевна	- ведущий специалист отдела жилищно-коммунального хозяйства и жилищных отношений администрации Дзержинского района города Перми
Фаезова Виктория Сергеевна	- начальник юридического отдела администрации Мотовилихинского района города Перми
Фотина Марина Валерьевна	- главный специалист отдела благоустройства администрации Мотовилихинского района города Перми
Харланов Дмитрий Владимирович	- начальник сектора по взаимодействию с административными органами администрации Ленинского района города Перми
Хорошева Светлана Анатольевна	- главный специалист сектора потребительского рынка администрации Дзержинского района города Перми
Хузина Марина Александровна	- главный специалист сектора по обеспечению деятельности комиссии по делам несовершеннолетних администрации Мотовилихинского района города Перми

Черняева
Любовь Анатольевна

- главный специалист сектора по обеспечению деятельности комиссии по делам несовершеннолетних администрации Мотовилихинского района города Перми

Шаврин
Илья Геннадьевич

- ведущий специалист отдела по работе с общественностью администрации Мотовилихинского района города Перми»;

1.19. исключить из состава уполномоченных представителей Абдурахманову Д.В., Аверкину И.И., Алексееву Л.Ю., Асадуллину Л.А., Беспятым К.А., Будина В.А., Бушуеву Т.А., Вавилову М.А., Вержбицкого Р.В., Верхокамкину Т.А., Вишняускас Е.Ю., Гордееву А.В., Горелову И.В., Двинянинову А.А., Золотареву Р.А., Ибраеву Г.М., Калининку Е.Е., Капустину А.А., Карунову С.А., Кетову А.О., Колесник М.А., Колесникову Л.Ф., Кочкину З.Т., Красильникову А.В., Лядову А.А., Мартынюк К.А., Менгазиеву Г.В., Могилевца К.Н., Мокину Ю.Д., Мотовилова И.В., Насонова В.А., Никифорову О.С., Петрова Н.П., Поварницына И.В., Пономареву М.В., Рюмину И.С., Сабайду А.А., Саламатову Н.Д., Трунова В.П., Туринцеву Е.М., Туркину Э.М., Тютикову С.И., Чудинову Е.В., Шаравину О.П., Шаракаеву Н.А., Шарову Л.Е., Шереметьеву В.Ф., Шилову В.А., Юдина А.С., Юровских Т.В.

2. Настоящее постановление вступает в силу со дня официального опубликования в печатном средстве массовой информации «Официальный бюллетень органов местного самоуправления муниципального образования город Пермь».

3. Управлению по общим вопросам администрации города Перми обеспечить опубликование настоящего постановления в печатном средстве массовой информации «Официальный бюллетень органов местного самоуправления муниципального образования город Пермь».

4. Контроль за исполнением настоящего постановления возложить на заместителя главы администрации города Перми-начальника управления по вопросам общественного самоуправления и международным отношениям администрации города Перми Королеву Л.В.

Глава города Перми

Д.И. Самойлов



АДМИНИСТРАЦИЯ ГОРОДА ПЕРМИ ПОСТАНОВЛЕНИЕ

24.05.2019

№ 213

О внесении изменений в Положение об эвакуационной комиссии города Перми и состав эвакуационной комиссии города Перми, утвержденные постановлением администрации города Перми от 24.08.2007 № 349 «Об эвакуационной комиссии города Перми»

В соответствии с Федеральным законом от 12 февраля 1998 г. № 28-ФЗ «О гражданской обороне», Уставом города Перми, в связи с кадровыми изменениями в администрации города Перми и учреждениях города Перми администрация города Перми ПОСТАНОВЛЯЕТ:

1. Внести в Положение об эвакуационной комиссии города Перми, утвержденное постановлением администрации города Перми от 24 августа 2007 г. № 349 «Об эвакуационной комиссии города Перми» (в ред. от 03.06.2010 № 297, от 31.08.2011 № 455, от 10.03.2017 № 174), следующие изменения:

1.1. пункт 2.1.1 после слов «города Перми» дополнить словами «при военных конфликтах или вследствие этих конфликтов, а также при чрезвычайных ситуациях природного и техногенного характера»;

1.2. в пункте 2.1.6 слова «сельскими районами» заменить словами «органами местного самоуправления, осуществляющими прием эвакуируемых.»;

1.3. пункт 2.1.7 изложить в следующей редакции:

«2.1.7. подготовка и рассмотрение на суженном заседании администрации города Перми и комиссии по предупреждению и ликвидации чрезвычайных ситуаций и обеспечению пожарной безопасности города Перми вопросов, связанных с организацией и осуществлением рассредоточения и эвакуации населения города при военных конфликтах или вследствие этих конфликтов, а также при чрезвычайных ситуациях природного и техногенного характера.»;

1.4. пункт 2.1.9 изложить в следующей редакции:

«2.1.9. проведение сборов и занятий с членами эвакуационной комиссии города, председателями эвакуационных комиссий районов города Перми и эвакуационных комиссий органов местного самоуправления, осуществляющих прием эвакуируемых.»

2. Внести изменения в состав эвакуационной комиссии города Перми, утвержденный постановлением администрации города Перми от 24 августа 2007 г. № 349 «Об эвакуационной комиссии города Перми» (в ред. от 03.06.2010 № 297, от 31.08.2011 № 455, от 10.03.2017 № 174), изложив в редакции согласно приложению к настоящему постановлению.

3. Настоящее постановление вступает в силу со дня официального опубликования в печатном средстве массовой информации «Официальный бюллетень органов местного самоуправления муниципального образования город Пермь».

4. Управлению по общим вопросам администрации города Перми обеспечить опубликование настоящего постановления в печатном средстве массовой информации «Официальный бюллетень органов местного самоуправления муниципального образования город Пермь».

5. Контроль за исполнением настоящего постановления возложить на заместителя главы администрации города Перми-начальника управления внешнего благоустройства администрации города Перми Дашкевича А.В.

Глава города Перми

Д.И. Самойлов

Приложение
к постановлению администрации
города Перми
от 24.05.2019 № 213

СОСТАВ эвакуационной комиссии города Перми

Председатель: Дашкевич Анатолий Вячеславович	- заместитель главы администрации города Перми-начальник управления внешнего благоустройства администрации города Перми
Заместители председателя: Путин Анатолий Алексеевич	- начальник департамента дорог и транспорта администрации города Перми
Устькачкинцев Олег Сергеевич	- заместитель начальника муниципального казенного учреждения «Пермское городское управление гражданской защиты»
Секретарь: Мальшев Владимир Александрович	- главный специалист отдела оперативного планирования и проведения мероприятий гражданской обороны муниципального казенного учреждения «Пермское городское управление гражданской защиты»
Члены комиссии: Баженов Андрей Сергеевич	- заместитель начальника отдела охраны общественного порядка Управления МВД России по городу Перми (по согласованию)
Батина Анна Михайловна	- инженер по комплексной безопасности муниципального казенного учреждения «Административно-хозяйственная служба системы образования» города Перми

Воинков Александр Владимирович	- главный специалист (ГО и ЧС) департамента экономики и промышленной политики администрации города Перми
Демидов Валерий Анатольевич	- консультант департамента культуры и молодежной политики администрации города Перми
Дроздова Маргарита Михайловна	- начальник учебного центра муниципального казенного учреждения «Пермское городское управление гражданской защиты»
Исаев Михаил Юрьевич	- консультант отдела координации в сфере общественной безопасности департамента общественной безопасности администрации города Перми
Катаева Ольга Федоровна	- ведущий специалист отдела защиты муниципального казенного учреждения «Пермское городское управление гражданской защиты»
Лазуренко Владимир Петрович	- ведущий специалист отдела защиты муниципального казенного учреждения «Пермское городское управление гражданской защиты»
Щелоченков Сергей Васильевич	- ведущий инженер-начальник штаба городской службы автомобильного транспорта гражданской защиты муниципального казенного учреждения «Городское управление транспорта»



АДМИНИСТРАЦИЯ ГОРОДА ПЕРМИ ПОСТАНОВЛЕНИЕ

27.05.2019

№ 214

О внесении изменений в Регламент взаимодействия функциональных и территориальных органов администрации города Перми по выявлению объектов бесхозяйного недвижимого имущества на территории города Перми и подготовке документов для их приобретения в муниципальную собственность города Перми, утвержденный постановлением администрации города Перми от 22.02.2008 № 130

В соответствии с Федеральным законом от 06 октября 2003 г. № 131-ФЗ «Об общих принципах организации местного самоуправления в Российской Федерации», Уставом города Перми администрация города Перми ПОСТАНОВЛЯЕТ:

1. Внести в Регламент взаимодействия функциональных и территориальных органов администрации города Перми по выявлению объектов бесхозяйного недвижимого имущества на территории города Перми и подготовке документов для их приобретения в муниципальную собственность города Перми, утвержденный постановлением администрации города Перми от 22 февраля 2008 г. № 130 (в ред. от 24.08.2012 № 70-П, от 15.08.2016 № 586), следующие изменения:

1.1. в пункте 1.2 слова «от 22 ноября 2013 г. № 701» заменить словами «от 10 декабря 2015 г. № 931»;

1.2. в абзаце третьем пункта 1.3 слова «или получения» заменить словами «или поступления (выявления)»;

1.3. в пункте 2¹.2 слова «Едином государственном реестре прав на недвижимое имущество и сделок с ним» заменить словами «Едином государственном реестре недвижимости (далее – ЕГРН)»;

1.4. пункт 3.2.1 изложить в следующей редакции:

«3.2.1. при поступлении (выявлении) отказа собственника от права собственности на недвижимое имущество принимает от него или уполномоченного им на то лица заявление об отказе от права собственности на объект недвижимого имущества с приложением следующих документов:

копий правоустанавливающих документов, подтверждающих наличие права собственности у лица, отказавшегося от права собственности на объект недвижимости;

копии документа, удостоверяющего личность (для физических лиц);

копий документов, подтверждающих государственную регистрацию юридического лица (для юридических лиц);

копии нотариально удостоверенной доверенности на право подписания и подачи от имени собственника заявления об отказе от права собственности на объект недвижимого имущества (если заявление об отказе от права собственности на объект недвижимого имущества подает уполномоченное собственником лицо).»;

1.5. в абзаце третьем пункта 3.2.3:

1.5.1. после слов «О государственной регистрации прав на недвижимое имущество и сделок с ним» дополнить словами «и до начала деятельности учреждения юстиции по государственной регистрации прав на недвижимое имущество и сделок с ним на территории соответствующего субъекта Российской Федерации»;

1.5.2. слово «права» заменить словами «право собственности»;

1.5.3. слово «зарегистрированы» заменить словом «зарегистрировано»;

1.6. в пункте 3.2.4:

1.6.1. в абзаце первом слова «об обоснованности и целесообразности принятия выявленного бесхозного объекта в муниципальную собственность города Перми» заменить словами «предусмотренного абзацем вторым пункта 3.3.1 настоящего Регламента»;

1.6.2. в абзаце восьмом после слов «в качестве бесхозного имущества и» дополнить словами «в течение 30 дней с даты поступления в территориальный орган документов, указанных в настоящем пункте»;

1.7. пункт 3.2.5 изложить в следующей редакции:

«3.2.5. в течение 90 дней с даты получения положительного заключения, предусмотренного пунктом 3.3.1 настоящего Регламента, обеспечивает постановку бесхозного объекта на государственный кадастровый учет (в случае если сведения об объекте недвижимого имущества отсутствуют в ЕГРН), на учет в качестве бесхозного недвижимого имущества в ЕГРН, а также получение технического паспорта на него»;

1.8. пункт 3.2.6 изложить в следующей редакции:

«3.2.6. в течение 10 рабочих дней со дня получения технического паспорта на бесхозный объект совместно со специализированной организацией, указанной в заключении функционального органа, и соответствующим функциональным органом осуществляет проверку технического паспорта на соответствие особым условиям и параметрам технической инвентаризации, установленным заключением функционального органа, и в случае отсутствия претензий к техническому паспорту обеспечивает подписание акта проверки технического паспорта на бесхозный объект. При наличии претензий корректирует технический паспорт в установленном порядке»;

1.9. в пункте 3.2.7:

1.9.1. в абзаце первом после слов «не позднее 5 рабочих дней с момента» дополнить словами «постановки бесхозного объекта на учет в качестве бесхозного недвижимого имущества в ЕГРН и»;

1.9.2. в абзаце втором слова «полученные не ранее чем за 6 месяцев до момента их направления в Департамент» исключить;

1.9.3. после абзаца второго дополнить абзацем следующего содержания:

«документы, предусмотренные пунктом 3.2.1 настоящего Регламента (в случае если объект недвижимого имущества поставлен на учет в качестве бесхозного недвижимого имущества в связи с отказом собственника от права собственности на него)»;

1.9.4. в абзаце четвертом слова «органом, осуществляющим техническую инвентаризацию недвижимого имущества» заменить словами «органами и организациями по техническому учету и (или) технической инвентаризации»;

1.9.5. абзац пятый признать утратившим силу;

1.9.6. после абзаца пятого дополнить абзацем следующего содержания:

«выписку из ЕГРН, подтверждающую постановку объекта недвижимого имущества на учет в качестве бесхозного недвижимого имущества в ЕГРН»;

1.10. в пункте 3.3.2:

1.10.1. слова «свидетельства о государственной регистрации права муниципальной собственности» заменить словами «копии выписки из ЕГРН, подтверждающей государственную регистрацию права собственности муниципального образования город Пермь»;

1.10.2. слово «специализированной» заменить словом «обслуживающей»;

1.11. пункт 3.4.1 признать утратившим силу;

1.12. в пункте 3.4.2:

1.12.1. в абзаце втором слова «до регистрации права муниципальной собственности» заменить словами «до признания права собственности»;

1.12.2. в абзаце третьем слова «о закреплении (передаче) бесхозяйных тепловых сетей для их содержания и обслуживания до момента регистрации права муниципальной собственности на такие объекты в Едином государственном реестре прав на недвижимое имущество и сделок с ним» заменить словами «об определении теплосетевой организации или единой теплоснабжающей организации в системе теплоснабжения, которая осуществляет содержание и обслуживание бесхозяйных тепловых сетей до признания права собственности на такие объекты»;

1.13. в абзаце втором пункта 3.4.5:

1.13.1. слово «свидетельства» заменить словами «выписки из ЕГРН на ранее бесхозяйный объект»;

1.13.2. слово «специализированной» заменить словом «обслуживающей».

2. Настоящее постановление вступает в силу со дня официального опубликования в печатном средстве массовой информации «Официальный бюллетень органов местного самоуправления муниципального образования город Пермь».

3. Управлению по общим вопросам администрации города Перми обеспечить опубликование настоящего постановления в печатном средстве массовой информации «Официальный бюллетень органов местного самоуправления муниципального образования город Пермь».

4. Контроль за исполнением настоящего постановления возложить на первого заместителя главы администрации города Перми Агеева В.Г.

Глава города Перми

Д.И. Самойлов



АДМИНИСТРАЦИЯ ГОРОДА ПЕРМИ ПОСТАНОВЛЕНИЕ

27.05.2019

№ 215

О внесении изменений в Административный регламент департамента градостроительства и архитектуры администрации города Перми по предоставлению муниципальной услуги «Осуществление адресации объектов недвижимости», утвержденный постановлением администрации города Перми от 18.07.2012 № 60-П

В целях актуализации нормативных правовых актов администрации города Перми администрация города Перми ПОСТАНОВЛЯЕТ:

1. Внести в Административный регламент департамента градостроительства и архитектуры администрации города Перми по предоставлению муниципальной услуги «Осуществление адресации объектов недвижимости», утвержденный постановлением администрации города Перми от 18 июля 2012 г. № 60-П (в ред. от 03.12.2012 № 847, от 25.01.2013 № 31, от 30.09.2013 № 789, от 11.11.2013 № 977, от 30.09.2014 № 671, от 25.12.2014 № 1046, от 22.01.2015 № 28, от 12.03.2015 № 123, от 07.05.2015 № 250, от 21.08.2015 № 581, от 29.03.2016 № 208, от 29.04.2016 № 298, от 02.12.2016 № 1071, от 23.05.2017 № 386, от 20.11.2017 № 1053, от 03.09.2018 № 568, от 27.11.2018 № 925), следующие изменения:

1.1. абзац восьмой пункта 1.2 изложить в следующей редакции:

«От имени членов садоводческого или огороднического некоммерческого товарищества с заявлением в праве обратиться представитель товарищества, уполномоченный на подачу такого заявления принятым решением общего собрания членов такого товарищества.»;

1.2. в пункте 1.4 слова «(краевое государственное автономное учреждение «Пермский краевой многофункциональный центр предоставления государственных и муниципальных услуг»)» заменить словами «(государственное бюджетное учреждение Пермского края «Пермский краевой многофункциональный центр предоставления государственных и муниципальных услуг»)».

2. Департаменту градостроительства и архитектуры администрации города Перми обеспечить размещение, изменение информации о муниципальных услугах в Реестре муниципальных услуг (функций) администрации города Перми в установленном администрацией города Перми порядке не позднее 30 календарных дней со дня вступления в силу настоящего постановления.

3. Настоящее постановление вступает в силу со дня официального опубликования в печатном средстве массовой информации «Официальный бюллетень органов местного самоуправления муниципального образования город Пермь».

4. Управлению по общим вопросам администрации города Перми обеспечить опубликование настоящего постановления в печатном средстве массовой информации «Официальный бюллетень органов местного самоуправления муниципального образования город Пермь».

5. Информационно-аналитическому управлению администрации города Перми разместить настоящее постановление на официальном сайте муниципального образования город Пермь в информационно-телекоммуникационной сети Интернет.

6. Контроль за исполнением настоящего постановления возложить на первого заместителя главы администрации города Перми Агеева В.Г.

Глава города Перми

Д.И. Самойлов



АДМИНИСТРАЦИЯ ГОРОДА ПЕРМИ ПОСТАНОВЛЕНИЕ

27.05.2019

№ 216

О признании утратившим силу постановления администрации города Перми от 11.03.2005 № 438 «Об утверждении Положения о премировании руководителей муниципальных учреждений в отрасли экологии и природопользования»

В целях актуализации правовой базы администрации города Перми администрация города Перми ПОСТАНОВЛЯЕТ:

1. Признать утратившим силу постановление администрации города Перми от 11 марта 2005 г. № 438 «Об утверждении Положения о премировании руководителей муниципальных учреждений в отрасли экологии и природопользования».

2. Настоящее постановление вступает в силу со дня официального опубликования в печатном средстве массовой информации «Официальный бюллетень органов местного самоуправления муниципального образования город Пермь».

3. Управлению по общим вопросам администрации города Перми обеспечить опубликование настоящего постановления в печатном средстве массовой информации «Официальный бюллетень органов местного самоуправления муниципального образования город Пермь».

4. Контроль за исполнением настоящего постановления возложить на заместителя главы администрации города Перми Субботина И.А.

Глава города Перми

Д.И. Самойлов



АДМИНИСТРАЦИЯ ГОРОДА ПЕРМИ ПОСТАНОВЛЕНИЕ

27.05.2019

№ 217

О реорганизации муниципального автономного дошкольного образовательного учреждения «Центр развития ребенка – детский сад № 29» г. Перми, муниципального автономного дошкольного образовательного учреждения «Детский сад № 36» г. Перми путем присоединения муниципального автономного дошкольного образовательного учреждения «Центр развития ребенка – детский сад № 29» г. Перми к муниципальному автономному дошкольному образовательному учреждению «Детский сад № 36» г. Перми

В соответствии со статьей 57 Гражданского кодекса Российской Федерации, Федеральным законом от 03 ноября 2006 г. № 174-ФЗ «Об автономных учреждениях», Уставом города Перми, постановлением администрации города Пер-

ми от 28 января 2011 г. № 24 «О Порядке создания, реорганизации, изменения типа и ликвидации муниципальных учреждений города Перми, утверждения уставов муниципальных учреждений города Перми и внесения в них изменений» администрация города Перми ПОСТАНОВЛЯЕТ:

1. Реорганизовать муниципальное автономное дошкольное образовательное учреждение «Центр развития ребенка – детский сад № 29» г. Перми, муниципальное автономное дошкольное образовательное учреждение «Детский сад № 36» г. Перми путем присоединения муниципального автономного дошкольного образовательного учреждения «Центр развития ребенка – детский сад № 29» г. Перми к муниципальному автономному дошкольному образовательному учреждению «Детский сад № 36» г. Перми.

2. Муниципальному автономному дошкольному образовательному учреждению, созданному в процессе реорганизации, установить наименование «муниципальное автономное дошкольное образовательное учреждение «Детский сад № 36» г. Перми».

3. Сохранить основные цели деятельности реорганизуемых муниципального автономного дошкольного образовательного учреждения «Центр развития ребенка – детский сад № 29» г. Перми, муниципального автономного дошкольного образовательного учреждения «Детский сад № 36» г. Перми путем внесения изменений в устав муниципального автономного дошкольного образовательного учреждения, созданного в процессе реорганизации.

4. Департаменту образования администрации города Перми, осуществляющему функции и полномочия учредителя муниципального автономного дошкольного образовательного учреждения «Детский сад № 36» г. Перми, в установленном порядке в соответствии с действующим законодательством Российской Федерации:

4.1. организовать процедуру реорганизации муниципального автономного дошкольного образовательного учреждения «Центр развития ребенка – детский сад № 29» г. Перми, муниципального автономного дошкольного образовательного учреждения «Детский сад № 36» г. Перми путем присоединения муниципального автономного дошкольного образовательного учреждения «Центр развития ребенка – детский сад № 29» г. Перми к муниципальному автономному дошкольному образовательному учреждению «Детский сад № 36» г. Перми не позднее 6 месяцев со дня официального опубликования настоящего постановления;

4.2. утвердить передаточный акт не позднее 30 календарных дней со дня официального опубликования настоящего постановления;

4.3. произвести расходы, связанные с реорганизацией вышеуказанных муниципальных автономных дошкольных образовательных учреждений, в пределах средств, утвержденных в бюджете города Перми на 2019 год и плановый период 2020-2021 годов по отрасли «Образование», не позднее 6 месяцев со дня официального опубликования настоящего постановления;

4.4. утвердить перечни недвижимого, особо ценного движимого и иного имущества, передаваемого муниципальному автономному дошкольному образовательному учреждению «Детский сад № 36» г. Перми, по согласованию с департаментом имущественных отношений администрации города Перми не позднее 3 месяцев с даты внесения изменений в Единый государственный реестр юридических лиц;

4.5. обеспечить организацию перевода обучающихся из муниципального автономного дошкольного образовательного учреждения «Центр развития ребенка – детский сад № 29» г. Перми в муниципальное автономное дошкольное образовательное учреждение «Детский сад № 36» г. Перми не позднее 3 месяцев со дня официального опубликования настоящего постановления;

4.6. провести адресную разъяснительную работу со всеми участниками образовательного процесса муниципального автономного дошкольного образовательного учреждения «Центр развития ребенка – детский сад № 29» г. Перми и муниципального автономного дошкольного образовательного учреждения «Детский сад № 36» г. Перми не позднее 30 календарных дней со дня официального опубликования настоящего постановления;

4.7. обеспечить уведомление о процедуре реорганизации родителей детей в вышеуказанных муниципальных автономных дошкольных образовательных учреждениях не позднее 30 календарных дней со дня официального опубликования настоящего постановления;

4.8. подготовить, согласовать и утвердить в установленном порядке изменения, вносимые в устав муниципального автономного дошкольного образовательного учреждения «Детский сад № 36» г. Перми, не позднее 3 месяцев с даты уведомления органа, осуществляющего регистрацию юридических лиц, о начале процедуры реорганизации путем присоединения муниципального автономного дошкольного образовательного учреждения «Центр развития ребенка – детский сад № 29» г. Перми к муниципальному автономному дошкольному образовательному учреждению «Детский сад № 36» г. Перми;

4.9. произвести иные юридические действия, связанные с реорганизацией вышеуказанных муниципальных автономных дошкольных образовательных учреждений, не позднее 6 месяцев со дня официального опубликования настоящего постановления.

5. Муниципальному автономному дошкольному образовательному учреждению «Детский сад № 36» г. Перми в порядке и сроки, установленные действующим законодательством Российской Федерации:

5.1. сообщить в орган, осуществляющий государственную регистрацию юридических лиц, о начале процедуры реорганизации путем присоединения муниципального автономного дошкольного образовательного учреждения «Центр развития ребенка – детский сад № 29» г. Перми к муниципальному автономному дошкольному образовательному уч-

реждению «Детский сад № 36» г. Перми не позднее 3 рабочих дней со дня официального опубликования настоящего постановления;

5.2. разместить в средствах массовой информации, публикующих данные о государственной регистрации юридических лиц, от имени муниципального автономного дошкольного образовательного учреждения «Детский сад № 36» г. Перми уведомление о реорганизации не позднее 3 календарных дней со дня официального опубликования настоящего постановления и повторно через 30 дней после подачи первого заявления;

5.3. обеспечить права и законные интересы участников образовательного процесса муниципального автономного дошкольного образовательного учреждения «Центр развития ребенка – детский сад № 29» г. Перми, муниципального автономного дошкольного образовательного учреждения «Детский сад № 36» г. Перми;

5.4. для внесения изменений в реестр муниципального имущества города Перми представить в департамент имущественных отношений администрации города Перми сведения из Единого государственного реестра юридических лиц о реорганизации учреждения, копию устава учреждения не позднее 5 календарных дней с даты государственной регистрации, один экземпляр утвержденного передаточного акта, а также перечни недвижимого, особо ценного движимого и иного имущества, передаваемого на праве оперативного управления муниципальному автономному дошкольному образовательному учреждению «Детский сад № 36» г. Перми, не позднее 5 календарных дней с даты издания распоряжения начальника департамента образования администрации города Перми об утверждении указанных перечней.

6. Департаменту имущественных отношений администрации города Перми:

6.1. закрепить за муниципальным автономным дошкольным образовательным учреждением «Детский сад № 36» г. Перми на праве оперативного управления недвижимое, особо ценное движимое и иное имущество согласно утвержденным в установленном порядке перечням недвижимого, особо ценного движимого и иного имущества не позднее 2 месяцев после представления учреждением в департамент имущественных отношений администрации города Перми копий устава учреждения, документа о государственной регистрации юридического лица в налоговом органе и распоряжения начальника департамента образования администрации города Перми об утверждении перечней недвижимого, особо ценного движимого и иного имущества на электронном и бумажном носителях;

6.2. внести соответствующие изменения в реестр муниципального имущества города Перми.

7. Настоящее постановление вступает в силу со дня официального опубликования в печатном средстве массовой информации «Официальный бюллетень органов местного самоуправления муниципального образования город Пермь».

8. Управлению по общим вопросам администрации города Перми обеспечить опубликование настоящего постановления в печатном средстве массовой информации «Официальный бюллетень органов местного самоуправления муниципального образования город Пермь».

9. Контроль за исполнением настоящего постановления возложить на заместителя главы администрации города Перми Гаджиеву Л.А.

Глава города Перми

Д.И. Самойлов



АДМИНИСТРАЦИЯ ГОРОДА ПЕРМИ ПОСТАНОВЛЕНИЕ

27.05.2019

№ 218

О признании утратившим силу постановления администрации города Перми от 05.10.2016 № 788 «О развитии застроенной территории, ограниченной ул. Пермской, жилым домом по ул. Пермской, 56, ул. Екатерининской, медицинским учреждением по ул. Екатерининской, 64, административным зданием по ул. Сибирской, 10 в Ленинском районе города Перми (квартал № 110)»

В целях актуализации правовых актов администрации города Перми администрация города Перми ПОСТАНОВЛЯЕТ:

1. Признать утратившим силу постановление администрации города Перми от 05 октября 2016 г. № 788 «О развитии застроенной территории, ограниченной ул. Пермской, жилым домом по ул. Пермской, 56, ул. Екатерининской, медицинским учреждением по ул. Екатерининской, 64, административным зданием по ул. Сибирской, 10 в Ленинском районе города Перми (квартал № 110)».

2. Настоящее постановление вступает в силу со дня официального опубликования в печатном средстве массовой информации «Официальный бюллетень органов местного самоуправления муниципального образования город Пермь».

3. Управлению по общим вопросам администрации города Перми обеспечить опубликование настоящего постановления в печатном средстве массовой информации «Официальный бюллетень органов местного самоуправления муниципального образования город Пермь».

4. Контроль за исполнением настоящего постановления возложить на заместителя главы администрации города Перми-начальника департамента земельных отношений администрации города Перми Немирову О.В.

Глава города Перми

Д.И. Самойлов



АДМИНИСТРАЦИЯ ГОРОДА ПЕРМИ ПОСТАНОВЛЕНИЕ

28.05.2019

№ 219

О признании утратившими силу отдельных постановлений администрации города Перми

В соответствии с решением Пермской городской Думы от 26 мая 2015 г. № 110 «Об утверждении Порядка создания и использования, в том числе на платной основе, парковок (парковочных мест), расположенных на автомобильных дорогах общего пользования местного значения города Перми», в целях актуализации правовой базы администрации города Перми

администрация города Перми ПОСТАНОВЛЯЕТ:

1. Признать утратившими силу:

постановление администрации города Перми от 31 декабря 2015 г. № 1147 «Об утверждении Порядка ведения реестра транспортных средств инвалидов, имеющих право без внесения платы пользоваться парковками (парковочными местами), используемыми на платной основе, расположенными на автомобильных дорогах общего пользования местного значения города Перми»;

пункт 2 постановления администрации города Перми от 26 февраля 2016 г. № 131 «О внесении изменений в отдельные правовые акты администрации города Перми».

2. Настоящее постановление вступает в силу со дня официального опубликования в печатном средстве массовой информации «Официальный бюллетень органов местного самоуправления муниципального образования город Пермь».

3. Управлению по общим вопросам администрации города Перми обеспечить опубликование настоящего постановления в печатном средстве массовой информации «Официальный бюллетень органов местного самоуправления муниципального образования город Пермь».

4. Контроль за исполнением настоящего постановления возложить на заместителя главы администрации города Перми Гаджиеву Л.А.

Глава города Перми

Д.И. Самойлов



АДМИНИСТРАЦИЯ ГОРОДА ПЕРМИ ПОСТАНОВЛЕНИЕ

28.05.2019

№ 220

О внесении изменений в Регламент комиссии по землепользованию и застройке города Перми, утвержденный постановлением администрации города Перми от 29.05.2008 № 450

В целях актуализации нормативных правовых актов администрации города Перми администрация города Перми ПОСТАНОВЛЯЕТ:

1. Внести изменения в Регламент комиссии по землепользованию и застройке города Перми, утвержденный постановлением администрации города Перми от 29 мая 2008 г. № 450 (в ред. от 06.03.2009 № 109, от 14.10.2010 № 684, от 11.12.2012 № 894, от 21.01.2013 № 20, от 13.05.2015 № 271, от 18.06.2015 № 384, от 07.12.2016 № 1087, от 28.11.2018 № 933), признав пункт 2.2.2¹ утратившим силу.

2. Настоящее постановление вступает в силу со дня официального опубликования в печатном средстве массовой информации «Официальный бюллетень органов местного самоуправления муниципального образования город Пермь».

3. Управлению по общим вопросам администрации города Перми обеспечить опубликование настоящего постановления в печатном средстве массовой информации «Официальный бюллетень органов местного самоуправления муниципального образования город Пермь».

4. Контроль за исполнением настоящего постановления возложить на заместителя главы администрации города Перми-начальника департамента земельных отношений администрации города Перми Немирову О.В.

Глава города Перми

Д.И. Самойлов



АДМИНИСТРАЦИЯ ГОРОДА ПЕРМИ ПОСТАНОВЛЕНИЕ

28.05.2019

№ 221

О внесении изменений в муниципальную программу «Охрана природы и лесное хозяйство города Перми», утвержденную постановлением администрации города Перми от 19.10.2018 № 781

В соответствии с Бюджетным кодексом Российской Федерации, Федеральным законом от 06 октября 2003 г. № 131-ФЗ «Об общих принципах организации местного самоуправления в Российской Федерации», Уставом города Перми, постановлением администрации города Перми от 25 сентября 2013 г. № 781 «Об утверждении Порядка принятия решений о разработке муниципальных программ, их формирования и реализации» администрация города Перми ПОСТАНОВЛЯЕТ:

1. Утвердить прилагаемые изменения в муниципальную программу «Охрана природы и лесное хозяйство города Перми», утвержденную постановлением администрации города Перми от 19 октября 2018 г. № 781 (в ред. от 26.12.2018 № 1065).

2. Настоящее постановление вступает в силу со дня официального опубликования в печатном средстве массовой информации «Официальный бюллетень органов местного самоуправления муниципального образования город Пермь».

3. Управлению по общим вопросам администрации города Перми обеспечить опубликование настоящего постановления в печатном средстве массовой информации «Официальный бюллетень органов местного самоуправления муниципального образования город Пермь».

4. Контроль за исполнением настоящего постановления возложить на заместителя главы администрации города Перми Субботина И.А.

Глава города Перми

Д.И. Самойлов

УТВЕРЖДЕНЫ
постановлением администрации
города Перми
от 28.05.2019 № 221

ИЗМЕНЕНИЯ
в муниципальную программу «Охрана природы и лесное хозяйство города Перми»,
утвержденную постановлением администрации города Перми от 19 октября 2018 г. № 781

1. В разделе «Паспорт муниципальной программы» строку 9 изложить в следующей редакции:

9	Объемы и источники финансирования программы (подпрограммы)	2019 год	2020 год	2021 год	2022 год	2023 год
	программа, всего (тыс. руб.), в том числе	90944,760	87262,276	80085,676	80570,976	80570,976
	бюджет города Перми	70822,084	67988,300	60811,700	61297,000	61297,000
	бюджет Пермского края	499,350	0,000	0,000	0,000	0,000
	внебюджетные источники	19623,326	19273,976	19273,976	19273,976	19273,976
	подпрограмма 1.1 (тыс. руб.), в том числе	38952,195	40116,400	39856,400	39786,400	39786,400
	бюджет города Перми	19686,195	20850,400	20590,400	20520,400	20520,400
	внебюджетные источники	19266,000	19266,000	19266,000	19266,000	19266,000
	подпрограмма 1.2 (тыс. руб.), в том числе	51992,565	47145,876	40229,276	40784,576	40784,576
	бюджет города Перми	51135,889	47137,900	40221,300	40776,600	40776,600
	бюджет Пермского края	499,350	0,000	0,000	0,000	0,000
	внебюджетные источники	357,326	7,976	7,976	7,976	7,976

2. Раздел «Финансирование муниципальной программы «Охрана природы и лесное хозяйство города Перми» изложить в следующей редакции:

«ФИНАНСИРОВАНИЕ
муниципальной программы «Охрана природы и лесное хозяйство
города Перми»

Код	Наименование цели программы, подпрограммы, задачи	Источник финансирования	Объем финансирования (тыс. руб.)					
			2019 год	2020 год	2021 год	2022 год	2023 год	
1	2	3	4	5	6	7	8	
1	Цель. Улучшение качества природной среды и экологических условий жизни человека							
1.1	Подпрограмма. Реализация природоохранных мероприятий	бюджет города Перми	19686,195	20850,400	20590,400	20520,400	20520,400	
1.1.1	Задача. Сохранение и развитие природных экологических систем, объектов животного и растительного мира	внебюджетные источники	19266,000	19266,000	19266,000	19266,000	19266,000	
			9840,500	9607,700	9607,700	9607,700	9607,700	
1.1.2	Задача. Поддержание и восстановление экологического баланса территорий города		29111,695	30508,700	30248,700	30178,700	30178,700	

1	2	3	4	5	6	7	8
1.2	Подпрограмма. Охрана, защита и воспроизводство городских лесов	Бюджет города Перми бюджет Пермского края внебюджетные источники	51135,889 499,350 357,326	47137,900 0,000 7,976	40221,300 0,000 7,976	40776,600 0,000 7,976	40776,600 0,000 7,976
1.2.1	Задача. Обеспечение охраны городских лесов		40350,376	36479,876	29563,276	30118,576	30118,576
1.2.2	Задача. Обустройство мест отдыха в городских лесах		11642,189	10666,000	10666,000	10666,000	10666,000
	Итого по цели 1, в том числе по источникам финансирования		90944,760	87262,276	80085,676	80570,976	80570,976
	бюджет города Перми		70822,084	67988,300	60811,700	61297,000	61297,000
	бюджет Пермского края		499,350	0,000	0,000	0,000	0,000
	внебюджетные источники		19623,326	19273,976	19273,976	19273,976	19273,976
	Всего по программе, в том числе по источникам финансирования		90944,760	87262,276	80085,676	80570,976	80570,976
	бюджет города Перми		70822,084	67988,300	60811,700	61297,000	61297,000
	бюджет Пермского края		499,350	0,000	0,000	0,000	0,000
	внебюджетные источники		19623,326	19273,976	19273,976	19273,976	19273,976

3. В разделе «Система программных мероприятий подпрограммы 1.1 «Реализация природоохранных мероприятий» муниципальной программы «Охрана природы и лесное хозяйство города Перми»:

3.1. строку 1.1.1.2.5 изложить в следующей редакции;

1.1.1.2.5	количество родников, в отношении которых реализуется программа наблюдения за качеством воды	ед.	10	10	10	10	10	10	10	УЭП	бюджет города Перми	300,000	300,000	300,000	300,000	300,000

3.2. после строки «Итого по мероприятию 1.1.1.4.3, в том числе по источникам финансирования» дополнить строками 1.1.1.4.4, 1.1.1.4.4.1, «Итого по мероприятию 1.1.1.4.4, в том числе по источникам финансирования» следующего содержания:

1.1.1.4.4	Проведение мероприятий по дератизации																
1.1.1.4.4.1	площадь территории Ленинского района города Перми, обработанная от грызунов	га	14,8	-	-	-	-	-	-	-	«Благоустройство Ленинского района»	МКУ	бюджет города Перми	232,800	0,000	0,000	0,000
	Итого по мероприятию 1.1.1.4.4, в том числе по источникам финансирования												бюджет города Перми	232,800	0,000	0,000	0,000

3.3. строки «Итого по основному мероприятию 1.1.1.4, в том числе по источникам финансирования», «Итого по задаче 1.1.1, в том числе по источникам финансирования» изложить в следующей редакции:

Итого по основному мероприятию 1.1.1.4, в том числе по источникам финансирования	бюджет города Перми	232,800	0,000	0,000	0,000	0,000

Итого по задаче 1.1.1, в том числе по источникам финансирования	итого	9840,500	9607,700	9607,700	9607,700	9607,700	9607,700	9607,700
	бюджет города Перми	9627,700	9394,900	9394,900	9394,900	9394,900	9394,900	9394,900
	внебюджетные источники	212,800	212,800	212,800	212,800	212,800	212,800	212,800

3.4. строку 1.1.2.1.1.7 изложить в следующей редакции:

1.1.2.1.1.7 площадь земельных участков, на которых произведена ликвидация борщевика	га	3,25	2,50	0,875	0	0	0	0	бюджет города Перми	65,000	50,000	17,500	0,000	0,000
		3,75	2,50	0,875	0	0	0	0	МКУ «Благоустройство Дзержинского района»	75,000	50,000	17,500	0,000	0,000
		1	2,50	0,875	0	0	0	0	МКУ «Благоустройство Свердловского района»	20,000	50,000	17,500	0,000	0,000
		3,75	2,50	0,875	0	0	0	0	МКУ «Благоустройство Ленинского района»	75,000	50,000	17,500	0,000	0,000
		3,325	2,50	0,875	0	0	0	0	МКУ «Благоустройство Орджоникидзевского района»	66,500	50,000	17,500	0,000	0,000
		4,975	2,50	0,875	0	0	0	0	МКУ «Благоустройство Индустриального района»	99,500	50,000	17,500	0,000	0,000
		4,975	2,50	0,875	0	0	0	0	МКУ «Благоустройство Кировского района»	99,500	50,000	17,500	0,000	0,000
		4,975	2,50	0,875	0	0	0	0	МКУ «Благоустройство Мотовилихинского района»	99,500	50,000	17,500	0,000	0,000
		4,975	2,50	0,875	0	0	0	0	МКУ «Благоустройство поселка Новые Ляды»	99,500	50,000	17,500	0,000	0,000
	Итого по ПНР	га	30	20	7	0	0	0	бюджет города Перми	600,000	400,000	140,000	0,000	0,000

3.5. строку 1.1.2.2.1.1 изложить в следующей редакции:

Итого по ПНР	ед.	15188	12515	12515	12515	12515	12515	12515	итого	26617, 695	28214, 700	28214, 700	28214,700
		1264/4026	2617	2617	2617	2617	2617	2617	бюджет города	7564, 495	9161, 500	9161, 500	9161, 500
		9898	9898	9898	9898	9898	9898	9898	внебюд- жетные источни- ки	19053, 200	19053, 200	19053, 200	19053,200

3.6. строки «Итого по мероприятию 1.1.2.2.1, в том числе по источникам финансирования», «Итого по основному мероприятию 1.1.2.2, в том числе по источникам финансирования», «Итого по задаче 1.1.2, в том числе по источникам финансирования», «Всего по подпрограмме 1.1, в том числе по источникам финансирования» изложить в следующей редакции:

Итого по мероприятию 1.1.2.2.1, в том числе по источникам финансирования	итого	26617,695	28214,700	28214,700	28214,700	28214,700	28214,700	28214,700
	бюджет города Перми	7564,495	9161,500	9161,500	9161,500	9161,500	9161,500	9161,500
	внебюджетные источники	19053,200	19053,200	19053,200	19053,200	19053,200	19053,200	19053,200
Итого по основному мероприятию 1.1.2.2, в том числе по источникам финансирования	итого	26617,695	28214,700	28214,700	28214,700	28214,700	28214,700	28214,700
	бюджет города Перми	7564,495	9161,500	9161,500	9161,500	9161,500	9161,500	9161,500
	внебюджетные источники	19053,200	19053,200	19053,200	19053,200	19053,200	19053,200	19053,200
Итого по задаче 1.1.2, в том числе по источникам финансирования	итого	29111,695	30508,700	30248,700	30178,700	30178,700	30178,700	30178,700
	бюджет города Перми	10058,495	11455,500	11195,500	11125,500	11125,500	11125,500	11125,500
	внебюджетные источники	19053,200	19053,200	19053,200	19053,200	19053,200	19053,200	19053,200
Всего по подпрограмме 1.1, в том числе по источникам финансирования	итого	38952,195	40116,400	39856,400	39786,400	39786,400	39786,400	39786,400
	бюджет города Перми	19686,195	20850,400	20590,400	20520,400	20520,400	20520,400	20520,400
	внебюджетные источники	19266,000	19266,000	19266,000	19266,000	19266,000	19266,000	19266,000

4. В разделе «Система программных мероприятий подпрограммы 1.2 «Охрана, защита и воспроизводство городских лесов» муниципальной программы «Охрана природы и лесное хозяйство города Перми»:

4.1. строки 1.2.1.1.1, 1.2.1.1.2 изложить в следующей редакции:

Итого по задаче 1.2.1, в том числе по источникам финансирования										40350,376	36479,876	29563,276	30118,576	30118,576
бюджет города Перми										40342,400	36471,900	29555,300	30110,600	30110,600
внебюджетные источники										7,976	7,976	7,976	7,976	7,976

4.6. строки 1.2.2.1.1.1, 1.2.2.1.1.2 изложить в следующей редакции:

1.2.2.1.1.1	площадь городских лесов, обработанная от клещей по рекомендации Роспотребнадзора, с учетом вторичной обработки	га	1385,8	1385,8	1385,8	1385,8	1385,8	1385,8	1385,8	МКУ «ПермГорЛес»	бюджет города Перми	1273, 774	1280, 174	1280, 174	1280, 174
1.2.2.1.1.2	площадь очистки городских лесов от рассеянного мусора	га	163,95	163,95	163,95	163,95	163,95	163,95	163,95			3206, 092	3222, 203	3222, 203	3222, 203

4.7. после строки 1.2.2.1.1.5 дополнить строкой 1.2.2.1.1.6 следующего содержания

1.2.2.1.1.6	реализация проекта инициативного бюджетирования	ед.	1	-	-	-	-	-	-	МКУ «ПермГорЛес»	бюджет города Перми	150, 000	0,000	0,000	0,000	0,000
											бюджет Пермского края	499, 350	0,000	0,000	0,000	0,000
											внебюджетные средства	349, 350	0,000	0,000	0,000	0,000

4.8. строки «Итого по мероприятию 1.2.2.1.1, в том числе по источникам финансирования», «Итого по основному мероприятию 1.2.2.1, в том числе по источникам финансирования», «Итого по задаче 1.2.2, в том числе по источникам финансирования», «Всего по подпрограмме 1.2, в том числе по источникам финансирования» изложить в следующей редакции:

Итого по мероприятию 1.2.2.1.1, в том числе по источникам финансирования										11642, 189	10666, 000	10666, 000	10666, 000	10666, 000
бюджет города Перми										10793, 489	10666, 000	10666, 000	10666, 000	10666, 000
бюджет Пермского края										499,350	0,000	0,000	0,000	0,000
внебюджетные источники										349,350	0,000	0,000	0,000	0,000

Итого по основному мероприятию 1.2.2.1, в том числе по источникам финансирования	итого	11642,189	10666,000	10666,000	10666,000	10666,000
	бюджет города Перми	10793,489	10666,000	10666,000	10666,000	10666,000
	бюджет Пермского края	499,350	0,000	0,000	0,000	0,000
	внебюджетные источники	349,350	0,000	0,000	0,000	0,000
	итого	11642,189	10666,000	10666,000	10666,000	10666,000
	бюджет города Перми	10793,489	10666,000	10666,000	10666,000	10666,000
	бюджет Пермского края	499,350	0,000	0,000	0,000	0,000
	внебюджетные источники	349,350	0,000	0,000	0,000	0,000
	итого	51992,565	47145,876	40229,276	40784,576	40784,576
	бюджет города Перми	51135,889	47137,900	40221,300	40776,600	40776,600
бюджет Пермского края	499,350	0,000	0,000	0,000	0,000	
внебюджетные источники	357,326	7,976	7,976	7,976	7,976	
Всего по подпрограмме 1.2, в том числе по источникам финансирования						

5. В приложении 1:

5.1. строку 1.1.1.1.2.3 изложить в следующей редакции;

1.1.1.1.2.3 Очистка береговых полос малых рек и наблюдения за качеством воды в родниках	МКУ «Благоустройство Дзержинского района» МКУ «Благоустройство Свердловского района» МКУ «Благоустройство Ленинского района» МКУ «Благоустройство Мотовилихинского района» МКУ «Благоустройство Орджоникидзевского района» УЭП	01.04.2019	01.11.2019	протяженность очищенных береговых полос малых рек	км	3	бюджет города Перми	1327,500						
		01.04.2019	01.11.2019						4,4	1947,000				
		01.04.2019	01.11.2019						0,6	265,500				
		01.04.2019	20.11.2019						1	442,500				
		01.04.2019	01.11.2019						4	1770,000				
		01.03.2019	20.12.2019						10	бюджет города Перми	300,000			
		количество родников, в отношении которых реализуется программа наблюдения за качеством воды							ед.	10	бюджет города Перми	300,000		

5.2. после строки «Итого по мероприятию 1.1.1.4.3, в том числе по источникам финансирования» дополнить строками 1.1.1.4.4, 1.1.1.4.4.1, «Итого по мероприятию 1.1.1.4.4, в том числе по источникам финансирования» следующего содержания:

1.1.1.4.4	Проведение мероприятий по дератизации								
1.1.1.4.4.1	Выполнение работ по обработке территории от грызунов	МКУ «Благоустройство Ленинского района»	01.05.2019	01.11.2019	площадь обработанных территорий	га	14,8	бюджет города Перми	232,800
Итого по мероприятию 1.1.1.4.4, в том числе по источникам финансирования									

5.3. строки «Итого по основному мероприятию 1.1.1.4, в том числе по источникам финансирования», «Итого по задаче 1.1.1, в том числе по источникам финансирования» изложить в следующей редакции:

Итого по основному мероприятию 1.1.1.4, в том числе по источникам финансирования		бюджет города Перми		232,800
Итого по задаче 1.1.1, в том числе по источникам финансирования		всего	9840,500	
		бюджет города Перми	9627,700	
		внебюджетные источники	212,800	

5.4. строку 1.1.2.1.1.7 изложить в следующей редакции:

1.1.2.1.1.7	Ликвидация борщевика	МКУ «Благоустройство Дзержинского района»	01.01.2019	31.12.2019	площадь обработанных территорий	га	3,25	бюджет города Перми	65,000
		МКУ «Благоустройство Свердловского района»							75,000
		МКУ «Благоустройство Ленинского района»							20,000
		МКУ «Благоустройство Орджоникидзевского района»							75,000
		МКУ «Благоустройство Индустриального района»							66,500
		МКУ «Благоустройство Кировского района»							99,500
		МКУ «Благоустройство Мотовилихинского района»							99,500
Итого по задаче 1.1.2.1.1		МКУ «Благоустройство поселка Новые Ляды»	4,975				4,975		99,500

5.5. строку 1.1.2.2.1.1 изложить в следующей редакции:

1.1.2.2.1.1	Посадка деревьев и кустарников за счет восстановительной стоимости	МКУ «Благоустройство Дзержинского района»	01.01.2019	31.12.2019	количество деревьев	шт.	200	бюджет города Перми	580,351	
										количество кустарников
		МКУ «Благоустройство Свердловского района»				количество деревьев		113		664,337
		МКУ «Благоустройство Ленинского района»				количество деревьев		69		409,807
		МКУ «Благоустройство Орджоникидзевского района»				количество деревьев		62		868,000
		МКУ «Благоустройство Индустриального района»				количество деревьев		192		1067,500
		МКУ «Благоустройство Кировского района»				количество деревьев		206		1421,000
		МКУ «Благоустройство Мотовилихинского района»				количество деревьев		80		1356,500
МКУ «Благоустройство поселка Новые Ляды»				количество деревьев		342		1197,000		
									количество кустарников	0

5.6. строки «Итого по мероприятию 1.1.2.2.1, в том числе по источникам финансирования», «Итого по основному мероприятию 1.1.2.2, в том числе по источникам финансирования», «Итого по задаче 1.1.2, в том числе по источникам финансирования», «Всего по подпрограмме 1.1, в том числе по источникам финансирования» изложить в следующей редакции:

Итого по мероприятию 1.1.2.2.1, в том числе по источникам финансирования	всего	26617,695
	бюджет города Перми	7564,495
Итого по основному мероприятию 1.1.2.2, в том числе по источникам финансирования	внебюджетные источники	19053,200
	всего	26617,695
Итого по задаче 1.1.2, в том числе по источникам финансирования	бюджет города Перми	7564,495
	внебюджетные источники	19053,200
Всего по подпрограмме 1.1, в том числе по источникам финансирования	всего	29111,695
	бюджет города Перми	10058,495
	внебюджетные источники	19053,200
	всего	38952,195
	бюджет города Перми	19686,195
	внебюджетные источники	19266,000

6. В приложении 2:

6.1. строки 1.2.1.1.1, 1.2.1.1.1.2 изложить в следующей редакции:

1.2.1.1.1.1	Проведение межвания лесных участков	МКУ «ПермГорЛес»	09.01.2019	30.12.2019	площадь лесных участков, прошедших процедуру меж- вания	га	11691,3	бюджет города Перми	2343,000
1.2.1.1.1.2	Проведение лесосу- стройства	УЭП	09.01.2019	30.12.2019	площадь городских лесов, имеющих актуализированное лесоустройство	га	37972,0	бюджет города Перми	5710,000

6.2. в графе 10 строки 1.2.1.2.1.1 цифры «29256,100» заменить цифрами «29519,100»;

6.3. строку 1.2.1.2.1.5 изложить в следующей редакции:

1.2.1.2.1.5	Приобретение оборудова- ния для предупреждения лесных пожаров и загораний	МКУ «ПермГорЛес»	09.01.2019	15.05.2019	количество приобретенного пожар- ного оборудования, систем связи и оповещения	ед.	44	бюджет города Перми	306,000
-------------	--	---------------------	------------	------------	---	-----	----	---------------------------	---------

6.4. строку «Итого по мероприятию 1.2.1.2.1, в том числе по источникам финансирования» изложить в следующей редакции:

Итого по мероприятию 1.2.1.2.1, в том числе по источникам финансирования		всего	29841,976
		бюджет города Перми	29834,000
		внебюджетные источники	7,976

6.5. строки «Итого по основному мероприятию 1.2.1.2, в том числе по источникам финансирования», «Итого по задаче 1.2.1, в том числе по источникам фи-
нансирования» изложить в следующей редакции:

Итого по основному мероприятию 1.2.1.2, в том числе по источникам финансирования		всего	32297,376
		бюджет города Пермь	32289,400
		внебюджетные источ- ники	7,976
Итого по задаче 1.2.1, в том числе по источникам финансирования		всего	40350,376
		бюджет города Пермь	40342,400
		внебюджетные источ- ники	7,976

6.6. строки 1.2.2.1.1, 1.2.2.1.1.2 изложить в следующей редакции:

1.2.2.1.1.1	Проведение противо- клевшей обработки в городских лесах	МКУ «ПермГорЛес»	02.04.2019	01.08.2019	площадь городских лесов, обработанная по реком- дации Роспотребнадзора, с учетом вторичной обра- ботки	га	1385,8	бюджет города Перми	1273,774
1.2.2.1.1.2	Проведение уборки рас- сеянного мусора в город- ских лесах		09.01.2019	30.12.2019	площадь очистки город- ских лесов от рассеянного мусора	га	163,95	бюджет города Перми	3206,092

6.7. после строки 1.2.2.1.1.5 дополнить строкой 1.2.2.1.1.6 следующего содержания:

1.2.2.1.1.6	Реализация проекта инициативного бюджет- тирования	МКУ «ПермГорЛес»	01.01.2019	31.12.2019	количество обустроенных экологических троп	ед.	1	бюджет го- рода Перми	150,000
								бюджет Пермского края	499,350
								внебюджет- ные сред- ства	349,350

6.8. строки «Итого по мероприятию 1.2.2.1.1, в том числе по источникам финансирования», «Итого по основному мероприятию 1.2.2.1, в том числе по источникам финансирования», «Итого по задаче 1.2.2, в том числе по источникам финансирования», «Всего по подпрограмме 1.2, в том числе по источникам финансирования» изложить в следующей редакции:

Итого по мероприятию 1.2.2.1, в том числе по источникам финансирования	всего	11642,189
	бюджет города Перми	10793,489
	бюджет Пермского края	499,350
	внебюджетные источники	349,350
Итого по основному мероприятию 1.2.2.1, в том числе по источникам финансирования	всего	11642,189
	бюджет города Перми	10793,489
	бюджет Пермского края	499,350
	внебюджетные источники	349,350
Итого по задаче 1.2.2, в том числе по источникам финансирования	всего	11642,189
	бюджет города Перми	10793,489
	бюджет Пермского края	499,350
	внебюджетные источники	349,350
Всего по подпрограмме 1.2, в том числе по источникам финансирования	всего	51992,565
	бюджет города Перми	51135,889
	бюджет Пермского края	499,350
	внебюджетные источники	357,326



АДМИНИСТРАЦИЯ ГОРОДА ПЕРМИ ПОСТАНОВЛЕНИЕ

28.05.2019

№ 222

О внесении изменений в Правила технологического присоединения и информационного обмена данных в информационной системе учета пассажиропотока на муниципальных маршрутах регулярных перевозок города Перми, утвержденные постановлением администрации города Перми от 18.01.2017 № 39

В соответствии с Федеральным законом от 06 октября 2003 г. № 131-ФЗ «Об общих принципах организации местного самоуправления в Российской Федерации», решением Пермской городской Думы от 23 октября 2012 г. № 216 «Об утверждении Концепции развития городского пассажирского транспорта общего пользования города Перми», постановлением администрации города Перми от 30 сентября 2016 г. № 752 «О реализации дополнительной меры социальной поддержки для отдельных категорий лиц на оплату проезда по муниципальным маршрутам регулярных перевозок по регулируемым тарифам города Перми»

администрация города Перми ПОСТАНОВЛЯЕТ:

1. Утвердить прилагаемые изменения в Правила технологического присоединения и информационного обмена данных в информационной системе учета пассажиропотока на муниципальных маршрутах регулярных перевозок города Перми, утвержденные постановлением администрации города Перми от 18 января 2017 г. № 39 (в ред. от 26.05.2017 № 410).

2. Настоящее постановление вступает в силу со дня официального опубликования в печатном средстве массовой информации «Официальный бюллетень органов местного самоуправления муниципального образования город Пермь» и распространяется на правоотношения, возникшие с 01 апреля 2019 г.

3. Управлению по общим вопросам администрации города Перми обеспечить опубликование настоящего постановления в печатном средстве массовой информации «Официальный бюллетень органов местного самоуправления муниципального образования город Пермь».

4. Контроль за исполнением настоящего постановления возложить на заместителя главы администрации города Перми Гаджиеву Л.А.

Глава города Перми

Д.И. Самойлов

УТВЕРЖДЕНЫ
постановлением администрации
города Перми
от 28.05.2019 № 222

ИЗМЕНЕНИЯ

в Правила технологического присоединения и информационного обмена данных в информационной системе учета пассажиропотока на муниципальных маршрутах регулярных перевозок города Перми, утвержденные постановлением администрации города Перми от 18 января 2017 г. № 39

1. Пункт 1.2 дополнить абзацем следующего содержания:

«промежуточная автоматизированная система учета пассажиропотока (далее – промежуточная АСУП) – информационная система, обеспечивающая обработку, хранение и передачу данных автоматизированного учета пассажиропотока с использованием электронных транспортных карт, в том числе льготных проездных документов, с обязательным фиксированием следующих данных: наименование перевозчика, маршрут, график, дата и время совершения поездки, данные о государственном регистрационном номере транспортного средства, идентификационные данные кондуктора, вид льготного проездного документа (принадлежность транспортной карты к той или иной категории).».

2. Пункт 2.9 изложить в следующей редакции:

«2.9. Оператор в течение 2 рабочих дней с момента получения проекта Договора подписывает два экземпляра проекта Договора и в течение 3 рабочих дней со дня подписания Договора осуществляет технологическое присоединение валидаторов и служебных карт Перевозчика к информационной системе учета пассажиропотока путем внесения

регистрационной записи и передачу информации о льготных проездных документах с уникальными идентификационными номерами, зарегистрированных в информационной системе учета пассажиропотока, на валидатор, возвращает Перевозчику валидаторы и служебные карты по акту приема-передачи (с учетом условий, указанных в пункте 4.2.3 настоящих Правил).».

3. Пункт 3.2 изложить в следующей редакции:

«3.2. Перевозчик не менее одного раза в сутки осуществляет передачу транзакций за прошедшие сутки Оператору путем установления соединения валидатора с сервером Оператора по беспроводным каналам связи (с учетом условий, указанных в пункте 4.3.1 настоящих Правил).».

4. Пункт 3.3 изложить в следующей редакции:

«3.3. Транзакции, передаваемые Оператору, должны содержать следующую информацию: уникальный идентификационный номер ЛПД (с учетом условий, указанных в пункте 4.3.2 настоящих Правил); вид ЛПД; уникальный идентификационный номер электронного чипа ЛПД; время регистрации поездки по ЛПД; номер муниципального маршрута регулярных перевозок, график и государственный регистрационный знак маршрутного транспортного средства, на котором была зарегистрирована поездка по льготному проездному документу; код аутентификации, вычисленный на валидаторе (с учетом условий, указанных в пункте 4.3.2 настоящих Правил); итоговая контрольная сумма, вычисленная на валидаторе (с учетом условий, указанных в пункте 4.3.2 настоящих Правил).».

5. Пункт 3.4 изложить в следующей редакции:

«3.4. Транзакции, поступающие с валидатора в информационную систему учета пассажиропотока, проходят процедуру автоматизированного контроля достоверности и полноты информации, содержащейся в транзакции (с учетом условий, указанных в пункте 4.3.3 настоящих Правил).

Транзакции, прошедшие процедуру автоматизированного контроля, подлежат обработке и учету в информационной системе учета пассажиропотока.

При прохождении процедуры автоматизированного контроля информация об учете переданных транзакций поступает с сервера Оператора на валидатор Перевозчика (с учетом условий, указанных в пункте 4.3.1 настоящих Правил).

Транзакции, не прошедшие процедуру автоматизированного контроля, не подлежат обработке и учету в информационной системе учета пассажиропотока.

Информация о результате прохождении процедуры автоматизированного контроля достоверности и полноты информации поступает с сервера Оператора на валидатор Перевозчика (с учетом условий, указанных в пункте 4.3.1 настоящих Правил).

Все соединения валидаторов с сервером Оператора автоматически регистрируются на сервере Оператора с указанием даты и времени события (с учетом условий, указанных в пункте 4.3.1 настоящих Правил).».

6. Дополнить разделом 4 следующего содержания:

«IV. Технологическое присоединение и информационный обмен с использованием промежуточных автоматизированных систем учета пассажиропотока

4.1. Настоящий раздел определяет правила технологического присоединения к информационной системе учета пассажиропотока с использованием промежуточной АСУП, а также правила информационного обмена.

4.2. При осуществлении технологического подключения с использованием промежуточной АСУП устанавливаются следующие условия:

4.2.1. перевозчик в поданных Оператору заявках дополнительно указывает необходимость использования промежуточной АСУП, ее наименование, номер и дату договора на использование промежуточной АСУП. В актах приема-передачи валидаторов и служебных карт для проверки на соответствие техническим требованиям к валидаторам и служебным картам сведения об использовании промежуточной АСУП отражаются в разделе «Особые отметки»;

4.2.2. Оператор проводит проверку предоставленных валидаторов и служебных карт на соответствие техническим требованиям с исключением требований о необходимости наличия в лицензионном программном обеспечении для валидаторов возможности записи данных на электронный чип ЛПД, кода аутентификации, вычисленного на валидаторе и используемого в программном обеспечении Оператора для проверки достоверности принимаемых транзакций, итоговой контрольной суммы, вычисленной на валидаторе и используемой в программном обеспечении Оператора для проверки полноты принимаемых транзакций, а также о необходимости обеспечения возможности идентификации персонала Перевозчика в информационной системе учета пассажиропотока при работе с валидатором с использованием служебных карт;

4.2.3. Оператор в течение 2 рабочих дней с момента получения проекта Договора подписывает два экземпляра проекта Договора и в течение 3 рабочих дней со дня подписания Договора осуществляет технологическое присоединение валидаторов и служебных карт Перевозчика с использованием промежуточной АСУП к информационной системе

учета пассажиропотока и возвращает Перевозчику валидаторы и служебные карты по акту приема-передачи. По факту заключения договора и технологического присоединения валидаторов и служебных карт Перевозчика к информационной системе учета пассажиропотока с использованием промежуточной АСУП Оператор осуществляет в ежедневном режиме отpravку в промежуточную АСУП сведений о пополнениях ЛПД и об использовании ЛПД (зарегистрированных в информационной системе учета пассажиропотока поездках).

4.3. При осуществлении информационного обмена в информационной системе учета пассажиропотока с использованием промежуточной АСУП вводятся следующие особенности:

4.3.1. передача информации об использовании ЛПД, а также иные виды информационного обмена, осуществляются путем установления соединения валидатор – сервер промежуточной АСУП (по беспроводным каналам связи) – сервер Оператора (проводные каналы связи);

4.3.2. при передаче информации об использовании ЛПД исключаются требования о наличии в транзакциях уникального номера ЛПД, кода аутентификации, вычисленного на валидаторе, и итоговой контрольной суммы, вычисленной на валидаторе;

4.3.3. вводится следующий порядок процедуры автоматизированного контроля транзакций, поступивших от сервера промежуточной АСУП:

4.3.3.1. проверяется полнота сведений, содержащихся в транзакции, с учетом требований пунктов 3.3 и 4.3.2 настоящих Правил;

4.3.3.2. по истечении месяца определяется неиспользованное количество поездок, равное разнице оплаченного количества поездок на отчетный период и зафиксированного в информационной системе учета пассажиропотока количества поездок, совершенных в отчетном периоде по каждому ЛПД;

4.3.3.3. неиспользованное количество поездок по ЛПД соотносится с данными (транзакциями), поступившими с сервера промежуточной АСУП (по каждому ЛПД);

4.3.3.4. к учету принимаются первые зафиксированные в промежуточной АСУП поездки в рамках неиспользованного количества поездок по ЛПД (не более), определенному в соответствии с пунктом 4.3.3.2 настоящих Правил;

4.3.3.5. транзакции, поступившие от сервера промежуточной АСУП, свидетельствующие о поездках сверх неиспользованного количества поездок по ЛПД, а также по заблокированным ЛПД и иным картам, не являющимися ЛПД, учету не подлежат;

4.3.4. информация об учете транзакций, прошедших процедуру автоматизированного контроля достоверности и полноты информации, поступает с сервера Оператора на сервер промежуточной АСУП в течение 5 дней после окончания отчетного периода (месяца).».

7. В приложении 1:

7.1. дополнить пунктом 6.7 следующего содержания:

«6.7. Настоящий договор предполагает осуществление технологического присоединения к информационной системе учета пассажиропотока с использованием промежуточной АСУП _____ (заполняется при наличии).»;

7.2. приложение 1 к договору на технологическое присоединение и оказание услуг информационного обмена данных в информационной системе учета пассажиропотока дополнить пунктом 5 следующего содержания:

«5. Использование промежуточной АСУП. Наименование _____ на основании договора от _____ г. № _____».

8. Приложение 3 изложить в следующей редакции:

«ТЕХНИЧЕСКИЕ ТРЕБОВАНИЯ к валидаторам и служебным картам

Валидаторы должны обладать следующими техническими характеристиками:

1. наличие считывателя бесконтактных смарт-карт, работающих по стандарту ISO 14443 A, в том числе с картами стандарта MIFARE 1K;

2. наличие модуля передачи данных через сети мобильных операторов;

3. наличие принтера для печати билетов, а также промежуточных (контрольных) и итоговых отчетов за смену;

4. наличие объема энергонезависимой памяти не менее 8 МБ;

5. наличие дисплея для отображения информации при проведении операций;

6. наличие цифробуквенной клавиатуры для ввода информации;

7. наличие источников питания, необходимых для обеспечения достаточного энергоснабжения валидатора в течение рабочей смены маршрутного транспортного средства.

Эксплуатация валидаторов в маршрутном транспортном средстве допускается только при его исправном состоянии.

На валидаторе должно быть установлено:

1. системное программное обеспечение завода-изготовителя;

2. лицензионное прикладное программное обеспечение для валидаторов, совместимое с программным обеспечением, установленным на сервер Оператора, и предоставляющее следующие технические возможности:

чтение/запись данных с электронного чипа льготного проездного документа (с учетом условий, указанных в пункте 4.2.2 Правил технологического присоединения и информационного обмена данных в информационной системе учета пассажиропотока на муниципальных маршрутах регулярных перевозок города Перми (далее – Правила);

регистрация поездок по льготному проездному документу;

отображение сообщений на дисплее при выполнении транзакций, операций;

печать билета при регистрации поездки держателя льготного проездного документа;

хранение транзакций в энергонезависимой памяти валидатора;

защиту транзакций от изменения;

защиту от несанкционированного доступа к функциям валидатора;

передача накопленных транзакций во время установления соединения с сервером Оператора (с учетом условий, указанных в пункте 4.2.2 Правил);

получение с сервера Оператора информации о результате прохождения процедур проверки целостности и подлинности передаваемых транзакций (с учетом условий, указанных в пункте 4.2.2 Правил);

печать итоговых отчетов за смену с целью формирования первичного документа для перевозчика, служащего для сверки с данными информационной системы учета пассажиропотока.

Совместимость программных обеспечений, установленных на валидаторе и сервере Оператора, подтверждается путем проведения Оператором тестовых транзакций при регистрации валидатора в информационной системе учета пассажиропотока. При тестировании программное обеспечение признается совместимым при условии считывания валидатором информации, записанной на электронном чипе льготного проездного документа, и передачи указанной информации на сервер Оператора. Информация, записанная на электронном чипе ЛПД (транзакция), должна содержать следующие данные:

уникальный идентификационный номер ЛПД (с учетом условий, указанных в пункте 4.2.2 Правил);

вид ЛПД;

уникальный идентификационный номер электронного чипа ЛПД;

время регистрации поездки по ЛПД;

номер муниципального маршрута регулярных перевозок, график и государственный регистрационный знак маршрутного транспортного средства, на котором была зарегистрирована поездка ЛПД;

код аутентификации, вычисленный на валидаторе и используемый в программном обеспечении Оператора для проверки достоверности принимаемых транзакций (с учетом условий, указанных в пункте 4.2.2 Правил);

итоговая контрольная сумма, вычисленная на валидаторе и используемая в программном обеспечении Оператора для проверки полноты принимаемых транзакций (с учетом условий, указанных в пункте 4.2.2 Правил).

Служебные карты должны соответствовать следующим требованиям:

электронный чип должен поддерживать: MIFARE 1K;

обеспечение возможности идентификации персонала Перевозчика в информационной системе учета пассажиропотока при работе с валидатором (с учетом условий, указанных в пункте 4.2.2 Правил).».



АДМИНИСТРАЦИЯ ГОРОДА ПЕРМИ ПОСТАНОВЛЕНИЕ

28.05.2019

№ 223

Об утверждении Порядка размещения площадок для выгула и дрессировки домашних животных на территории города Перми

В соответствии с Федеральным законом от 06 октября 2003 г. № 131-ФЗ «Об общих принципах организации местного самоуправления в Российской Федерации», решением Пермской городской Думы от 18 декабря 2018 г. № 265 «Об утверждении Правил благоустройства территории города Перми и о признании утратившими силу отдельных решений Пермской городской Думы», в целях определения процедуры размещения площадок для выгула и дрессировки домашних животных на территории города Перми администрация города Перми ПОСТАНОВЛЯЕТ:

1. Утвердить прилагаемый Порядок размещения площадок для выгула и дрессировки домашних животных на территории города Перми.

2. Настоящее постановление вступает в силу со дня официального опубликования в печатном средстве массовой информации «Официальный бюллетень органов местного самоуправления муниципального образования город Пермь».

3. Управлению по общим вопросам администрации города Перми обеспечить опубликование настоящего постановления в печатном средстве массовой информации «Официальный бюллетень органов местного самоуправления муниципального образования город Пермь».

4. Контроль за исполнением настоящего постановления возложить на заместителя главы администрации города Перми Субботина И.А.

Глава города Перми

Д.И. Самойлов

УТВЕРЖДЕН
постановлением администрации
города Перми
от 28.05.2019 № 223

**ПОРЯДОК
размещения площадок для выгула и дрессировки домашних животных
на территории города Перми**

I. Общие положения

1.1. Настоящий Порядок размещения площадок для выгула и дрессировки домашних животных на территории города Перми (далее – Порядок) разработан в соответствии с Федеральным законом от 06 октября 2003 г. № 131-ФЗ «Об общих принципах организации местного самоуправления в Российской Федерации», решением Пермской городской Думы от 18 декабря 2018 г. № 265 «Об утверждении Правил благоустройства территории города Перми и о признании утратившими силу отдельных решений Пермской городской Думы» (далее – Правила).

1.2. Порядок разработан в целях обеспечения единых требований к процедуре размещения площадок для выгула и дрессировки домашних животных, обустраиваемых за счет средств бюджета города Перми и бюджетов других уровней бюджетной системы Российской Федерации (далее – Площадки), на территории общего пользования, а также земельных участках, находящихся в муниципальной собственности, земельных участках, государственная собственность на которые не разграничена, не предоставленных физическим и юридическим лицам.

1.3. Основные понятия, предусмотренные в Порядке, применяются в значении, используемом в действующем законодательстве Российской Федерации, Пермского края и правовых актах города Перми.

II. Размещение площадок для выгула и дрессировки домашних животных

2.1. Площадки на территории города Перми размещаются и обустраиваются с учетом требований действующего законодательства и правовых актов города Перми.

2.2. Площадки размещаются на территории общего пользования, а также земельных участках, находящихся в муниципальной собственности, земельных участках, государственная собственность на которые не разграничена, не предоставленных физическим и юридическим лицам, в следующем порядке.

2.2.1. Функциональный орган администрации города Перми, осуществляющий функции управления в сфере экологии и природопользования, путем направления письменного запроса обеспечивает согласование места размещения планируемой к обустройству Площадки (далее – планируемая Площадка):

2.2.1.1. с функциональным органом администрации города Перми, осуществляющим функции управления в сфере благоустройства, в случае размещения планируемой площадки на объектах озеленения общего пользования;

2.2.1.2. в случае размещения планируемой площадки на земельных участках, находящихся в муниципальной собственности, земельных участках, государственная собственность на которые не разграничена (за исключением территории Пермского городского лесничества), не предоставленных физическим и юридическим лицам;

с функциональным органом администрации города Перми, осуществляющим функции управления в сфере градостроительства, – в части наличия планов по формированию земельных участков, предоставляемых на торгах (конкурсах, аукционах), соответствия муниципальным правовым актам в сфере градостроительства;

с функциональным органом администрации города Перми, осуществляющим функции управления в сфере землепользования, – в части соблюдения требований земельного законодательства;

с соответствующим территориальным органом администрации города Перми, в административных границах которого предполагается обустройство планируемой Площадки, – в части соблюдения требований, установленных Правилами;

2.2.1.3. с муниципальным казенным учреждением «Пермское городское лесничество» в случае размещения планируемой площадки на территории Пермского городского лесничества.

2.3. Площадки, обустройстваемые на территории Пермского городского лесничества, лесных участках, предоставленных под вид разрешенного использования «Рекреационная деятельность», размещаются в соответствии с постановлением администрации города Перми от 05 мая 2012 г. № 38-П «Об утверждении лесохозяйственного регламента Пермского городского лесничества».

2.4. Информация о размещении Площадки направляется функциональным органом, указанным в пункте 2.2.1 настоящего Порядка, в территориальный орган администрации города Перми, в административных границах которого размещена Площадка, для включения в перечень мест, разрешенных для выгула животных.

Перечень мест, разрешенных для выгула животных, подлежит размещению на официальном сайте территориального органа администрации города Перми и актуализируется по мере поступления информации.



АДМИНИСТРАЦИЯ ГОРОДА ПЕРМИ ПОСТАНОВЛЕНИЕ

28.05.2019

№ 224

О внесении изменений в муниципальную программу «Организация дорожной деятельности в городе Перми», утвержденную постановлением администрации города Перми от 19.10.2018 № 782

В соответствии с Бюджетным кодексом Российской Федерации, Федеральным законом от 06 октября 2003 г. № 131-ФЗ «Об общих принципах организации местного самоуправления в Российской Федерации», постановлением администрации города Перми от 25 сентября 2013 г. № 781 «Об утверждении Порядка принятия решений о разработке муниципальных программ, их формирования и реализации» администрация города Перми ПОСТАНОВЛЯЕТ:

1. Утвердить прилагаемые изменения в муниципальную программу «Организация дорожной деятельности в городе Перми», утвержденную постановлением администрации города Перми от 19 октября 2018 г. № 782 (в ред. от 27.02.2019 № 129, от 22.03.2019 № 174).

2. Настоящее постановление вступает в силу со дня официального опубликования в печатном средстве массовой информации «Официальный бюллетень органов местного самоуправления муниципального образования город Пермь».

3. Управлению по общим вопросам администрации города Перми обеспечить опубликование настоящего постановления в печатном средстве массовой информации «Официальный бюллетень органов местного самоуправления муниципального образования город Пермь».

4. Контроль за исполнением настоящего постановления возложить на заместителя главы администрации города Перми-начальника управления внешнего благоустройства администрации города Перми Дашкевича А.В.

Глава города Перми

Д.И. Самойлов

УТВЕРЖДЕНЫ
постановлением администрации
города Перми
от 28.05.2019 № 224

ИЗМЕНЕНИЯ
в муниципальную программу «Организация дорожной деятельности в городе Перми»,
утвержденную постановлением администрации города Перми от 19 октября 2018 г. № 782

1. В разделе «Паспорт муниципальной программы» строки 9, 10 изложить в следующей редакции:

9	2019 год	2020 год	2021 год	2022 год	2023 год
Объемы и источники финансирования программы (подпрограммы)					
программа, всего (тыс. руб.), в том числе	5527044,63237	5889090,75027	6133553,49014	4570245,624	5123963,724
бюджет города Перми	3317964,531	3469500,322	4075118,524	4570245,624	5123963,724
бюджет города Перми (неиспользованные ассигнования от-четного года)	194341,92547	0,000	0,000	0,000	0,000
бюджет Пермского края	1314579,500	1818626,200	1453084,700	0,000	0,000
бюджет Пермского края (неиспользованные ассигнования от-четного года)	42349,93490	0,000	0,000	0,000	0,000
бюджет Российской Федерации	615713,041	600964,22827	605350,26614	0,000	0,000
внебюджетные источники	42095,700	0,000	0,000	0,000	0,000
подпрограмма 1.1, всего (тыс. руб.), в том числе	3403184,98261	3608529,75027	4280859,89014	3518341,124	3812967,124
бюджет города Перми	2459567,160	2644344,122	3328002,324	3518341,124	3812967,124
бюджет города Перми (неиспользованные ассигнования от-четного года)	71744,78161	0,000	0,000	0,000	0,000
бюджет Пермского края	256160,000	363221,400	347507,300	0,000	0,000
бюджет Российской Федерации	615713,041	600964,22827	605350,26614	0,000	0,000
подпрограмма 1.2, всего (тыс. руб.), в том числе	1837176,32601	2001040,400	1573160,000	769700,500	1028792,600
бюджет города Перми	572058,071	545635,600	467582,600	769700,500	1028792,600
бюджет города Перми (неиспользованные ассигнования от-четного года)	122253,12011	0,000	0,000	0,000	0,000
бюджет Пермского края	1058419,500	1455404,800	1105577,400	0,000	0,000
бюджет Пермского края (неиспользованные ассигнования от-четного года)	42349,93490	0,000	0,000	0,000	0,000
внебюджетные источники	42095,700	0,000	0,000	0,000	0,000
подпрограмма 1.3, всего (тыс. руб.), в том числе	286683,32375	279520,600	279533,600	282204,000	282204,00
бюджет города Перми	286339,300	279520,600	279533,600	282204,000	282204,000
бюджет города Перми (неиспользованные ассигнования от-четного года)	344,02375	0,000	0,000	0,000	0,000

10	Показатели конечного результата целей программы	2019 год	2020 год	2021 год	2022 год	2023 год
	доля автомобильных дорог общего пользования местного значения города Перми, отвечающих нормативным требованиям, от общей площади автомобильных дорог общего пользования местного значения города Перми, %	64,8	73,0	80,0	77,7	85,0

2. В разделе «Финансирование муниципальной программы «Организация дорожной деятельности в городе Перми»:

2.1. строки 1.1, 1.1.1, 1.1.2 изложить в следующей редакции:

1.1	Подпрограмма. Приведение в нормативное состояние автомобильных дорог и дорожных сооружений	итого, в том числе	3403184,98261	3608529,75027	4280859,89014	3518341,124	3812967,124
		бюджет города Перми	2459567,160	2644344,122	3328002,324	3518341,124	3812967,124
		бюджет города Перми (неиспользованные ассигнования отчетного года)	71744,78161	0,000	0,000	0,000	0,000
1.1.1	Задача. Обеспечение мер по поддержанию транспортно-эксплуатационных показателей автомобильных дорог и элементов дорог в состоянии, соответствующем нормативным требованиям	бюджет Пермского края	256160,000	363221,400	347507,300	0,000	0,000
		бюджет Российской Федерации	615713,041	600964,22827	605350,26614	0,000	0,000
			2516135,86394	2493681,05027	2532467,49014	1927117,224	1927117,224
1.1.2	Задача. Восстановление нормативного состояния автомобильных дорог и искусственных дорожных сооружений путем проведения капитального ремонта, в том числе обеспечение нормативного состояния и модернизация существующей ливневой канализации		375266,73695	589583,300	1068905,200	1241719,800	939295,800

2.2. строку 1.1.4 изложить в следующей редакции:

1.1.4	Задача. Обеспечение мер по поддержанию нормативного уровня освещенности автомобильных дорог		186902,38172	204697,200	250355,700	238824,100	174388,900
-------	---	--	--------------	------------	------------	------------	------------

2.3. строки 1.2, 1.2.1, 1.2.2, 1.3, 1.3.1, «Итого по цели 1, в том числе по источникам финансирования», «Всего по программе, в том числе по источникам финансирования» изложить в следующей редакции:

1.2	Подпрограмма. Развитие автомобильных дорог и дорожных сооружений, в том числе обеспечение территории города ливневой канализацией и наружным освещением	итого, в том числе	1837176,32601	2001040,400	1573160,000	769700,500	1028792,600
		бюджет города Перми	572058,071	545635,600	467582,600	769700,500	1028792,600
		бюджет города Перми (неиспользованные ассигнования отчетного года)	122253,12011	0,000	0,000	0,000	0,000
		бюджет Пермского края	1058419,500	1455404,800	1105577,400	0,000	0,000
1.2.1	Задача. Строительство и реконструкция автомобильных дорог и элементов дорог, в том числе строительство новых сетей ливневой канализации	бюджет Пермского края (неиспользованные ассигнования отчетного года)	42349,93490	0,000	0,000	0,000	0,000
		внебюджетные источники	42095,700	0,000	0,000	0,000	0,000
			1788514,95792	1940540,400	1512660,000	709200,500	968292,600
1.2.2	Задача. Создание качественной и эффективной системы уличного освещения	48661,36809	60500,000	60500,000	60500,000	60500,000	
1.3	Подпрограмма. Обеспечение деятельности заказчиков работ	итого, в том числе	286683,32375	279520,600	279533,600	282204,000	282204,000
		бюджет города Перми	286339,300	279520,600	279533,600	282204,000	282204,000
		бюджет города Перми (неиспользованные ассигнования отчетного года)	344,02375	0,000	0,000	0,000	0,000
1.3.1	Задача. Обеспечение деятельности заказчиков работ финансированием	286683,32375	279520,600	279533,600	282204,000	282204,000	

Итого по цели 1, в том числе по источникам финансирования	итого, в том числе по бюджету города Перми	5527044,63237	5889090,75027	6133553,49014	4570245,624	5123963,724
	бюджет города Перми (неиспользованные ассигнования отчетного года)	3317964,531	3469500,322	4075118,524	4570245,624	5123963,724
	бюджет Пермского края	194341,92547	0,000	0,000	0,000	0,000
	бюджет Пермского края (неиспользованные ассигнования отчетного года)	1314579,500	1818626,200	1453084,700	0,000	0,000
	бюджет Российской Федерации	42349,93490	0,000	0,000	0,000	0,000
	внебюджетные источники	615713,041	600964,22827	605350,26614	0,000	0,000
	всего, в том числе по бюджету города Перми	5527044,63237	5889090,75027	6133553,49014	4570245,624	5123963,724
	бюджет города Перми (неиспользованные ассигнования отчетного года)	3317964,531	3469500,322	4075118,524	4570245,624	5123963,724
	бюджет Пермского края	194341,92547	0,000	0,000	0,000	0,000
	бюджет Пермского края (неиспользованные ассигнования отчетного года)	1314579,500	1818626,200	1453084,700	0,000	0,000
Всего по программе, в том числе по источникам финансирования	бюджет Российской Федерации	42349,93490	0,000	0,000	0,000	0,000
	внебюджетные источники	615713,041	600964,22827	605350,26614	0,000	0,000
	итого, в том числе по бюджету города Перми	5527044,63237	5889090,75027	6133553,49014	4570245,624	5123963,724
	бюджет города Перми (неиспользованные ассигнования отчетного года)	3317964,531	3469500,322	4075118,524	4570245,624	5123963,724
	бюджет Пермского края	194341,92547	0,000	0,000	0,000	0,000
	бюджет Пермского края (неиспользованные ассигнования отчетного года)	1314579,500	1818626,200	1453084,700	0,000	0,000
	бюджет Российской Федерации	42349,93490	0,000	0,000	0,000	0,000
	внебюджетные источники	615713,041	600964,22827	605350,26614	0,000	0,000
	итого, в том числе по бюджету города Перми	5527044,63237	5889090,75027	6133553,49014	4570245,624	5123963,724
	бюджет города Перми (неиспользованные ассигнования отчетного года)	3317964,531	3469500,322	4075118,524	4570245,624	5123963,724

3. В разделе «Система программных мероприятий подпрограммы 1.1 «Приведение в нормативное состояние автомобильных дорог и дорожных сооружений»

1.1.1.1.1.2	площадь проезжей части автомобильных дорог, в отношении которых выполнен ремонт	кв. м	113080,90	329393,0	139770,0	65649,0	65649,0	МКУ «БДР»	бюджет города Перми	39783,100	35727,642	36428,184	36428,184	36428,184
			638,8	-	-	-	-	бюджет города Перми (неиспользованные ассигнования отчетного года)	бюджет Российской Федерации	71632,800	168550,600	146842,000	0,000	0,000
	площадь проезжей части автомобильных дорог, в отношении которых выполнен ремонт (невыполнение постановления казателя за отчетный год)	кв. м	115518,13	238407,73	134442,83	72731,43	72731,43	МКУ «БИР»	бюджет города Перми	53659,971	40362,522	41153,944	41153,944	41153,944
								бюджет Российской Федерации	бюджет Российской Федерации	71718,897	205663,37281	87325,03150	0,000	0,000
	площадь проезжей части автомобильных дорог, в отношении которых выполнен ремонт	кв. м	125354,80	94935,3	121192,2	82728,0	82728,0	МКУ «БКР»	бюджет города Перми	48204,200	43293,084	44141,968	44141,968	44141,968
								бюджет Российской Федерации	бюджет Российской Федерации	48794,200	13428,000	48044,500	0,000	0,000

		94699,8	72495,6	53607,0	25811,0	25811,0	25811,0	МКУ «БЛР»	бюджет города Перми	18214, 700	15761, 754	16070, 808	16070, 808	16070, 808
		179074,60	141018,7	133429,7	128879,7	128879,7	128879,7	МКУ «БМР»	бюджет города Перми	61144, 000	52872, 720	53909, 440	53909, 440	53909, 440
		179372,3	199210,6	224020,2	125236,0	125236,0	125236,0	МКУ «БОР»	бюджет города Перми	55242, 100	48080, 862	49023, 624	49023, 624	49023, 624
		142260,8	93334,0	142267,8	82432,0	82432,0	82432,0	МКУ «БСР»	бюджет города Перми	70177, 788	113431, 21546	156980, 46898	0,000	0,000
		37879,90	21113,2	21113,2	21113,2	21113,2	21113,2	МКУ «БНЛ»	бюджет города Перми	147177, 101	29435, 400	120493, 86566	0,000	0,000
									бюджет Россий- ской Феде- рации	9505,400	9134,508	9313,616	9313,616	9313,616
									бюджет Россий- ской Феде- рации	23970, 090	0,000	0,000	0,000	0,000

Итого по ПНР 1.1.1.1.1.2	кв. м	987241,23	1189908,13	969842,93	604580,33	604580,33	604580,33	-	Итого	954838,755	892827,74227	902936,59414	297586,328	297586,328
Итого по ПНР 1.1.1.1.1.2 (невыполнение по казателю за отчетный год)	кв. м	638,8	-	-	-	-	-	-	бюджет города Перми (неиспользованные ассигнования отчетного года)	3186,72140	0,000	0,000	0,000	0,000
									бюджет Российской Федерации	615713,041	600964,22827	605350,26614	0,000	0,000

3.2. после строки 1.1.1.1.1.2 дополнить строкой 1.1.1.1.1.2¹ следующего содержания:

1.1.1.1.1.2 ¹	протяженность во-допропускной трубы, в отношении которой выполнены работы по ремонту (невыполнение по казателю за отчетный год)	км	0,03	-	-	-	-	-	МКУ «БДР»	901,44269	0,000	0,000	0,000	0,000
									бюджет города Перми (неиспользованные ассигнования отчетного года)					

3.3. строку 1.1.1.1.1.3 изложить в следующей редакции:

	ед.	301	-	-	-	-	-	-	-	734, 75292	0,000	0,000	0,000	0,000
итого по ПНР 1.1.1.1.3 (не- выполнение показателя за отчетный год)										бюджет города Перми (ней- спользо- ванные ассиг- нования отчетного года)				

3.4. строку 1.1.1.1.4 изложить в следующей редакции:

1.1.1.1.4	ед.	72	18	18	17	16	МКУ «БДР»	бюджет города Перми	493,900	130,800	130,800	130,800	130,800	130,800
количество ликвидирован- ных аварий- ных (упавших) деревьев														
	ед.	101	50	48	46	44	МКУ «БИР»	бюджет города Перми	689,600	355,300	355,300	355,300	355,300	355,300
	ед.	79	39	37	36	34	МКУ «БКР»	бюджет города Перми	537,300	276,800	276,800	276,800	276,800	276,800
	ед.	44	11	10	10	9	МКУ «БЛР»	бюджет города Перми	297,900	76,200	76,200	76,200	76,200	76,200
	ед.	90	41	39	37	36	МКУ «БМР»	бюджет города Перми	615,200	291,200	291,200	291,200	291,200	291,200
	ед.	72	36	34	33	31	МКУ «БОР»	бюджет города Перми	277,698	253,200	253,200	253,200	253,200	253,200
	ед.	84	38	36	34	33	МКУ «БСР»	бюджет города Перми	572,952	267,000	267,000	267,000	267,000	267,000
	ед.	80	4	4	4	4	МКУ «БНЛ»	бюджет города Перми	159,600	30,700	30,700	30,700	30,700	30,700
итого по ПНР	ед.	622	237	226	217	207	-	бюджет города Перми	3644,150	1681,200	1681,200	1681,200	1681,200	1681,200

3.5. после строки 1.1.1.1.10 дополнить строкой 1.1.1.1.11 следующего содержания:

1.1.1.1.1.11	количество земельных участков, занятых автомобильными дорогами, поставленных на кадастровый учет (невыполнение показателя за отчетный год)	ед.	1	-	-	-	-	МКУ «Пермблаг-устройство»	бюджет города Перми (неиспользованные ассигнования отчетного года)	44,605	0,000	0,000	0,000	0,000
--------------	--	-----	---	---	---	---	---	---------------------------	--	--------	-------	-------	-------	-------

3.6. строку «Итого по мероприятию 1.1.1.1.1, в том числе по источникам финансирования» изложить в следующей редакции:

Итого по мероприятию 1.1.1.1.1, в том числе по источникам финансирования		итого	2326219,26301	2338340,05027	2377126,49014	1771776,224	1771776,224							
Итого по мероприятию 1.1.1.1.1, в том числе по источникам финансирования		бюджет города Перми	1705638,700	1737375,822	1771776,224	1771776,224	1771776,224							
Итого по мероприятию 1.1.1.1.1, в том числе по источникам финансирования		бюджет города Перми (неиспользованные ассигнования отчетного года)	4867,52201	0,000	0,000	0,000	0,000							0,000
Итого по мероприятию 1.1.1.1.1, в том числе по источникам финансирования		бюджет Российской Федерации	615713,041	600964,22827	605350,26614	0,000	0,000							0,000

3.7. после строки «Итого по мероприятию 1.1.1.1.2, в том числе по источникам финансирования» дополнить строками 1.1.1.1.2¹, 1.1.1.1.2¹, «Итого по мероприятию 1.1.1.1.2¹, в том числе по источникам финансирования» следующего содержания:

1.1.1.1.2 ¹		Инвентаризация бесхозяйных сетей ливневой канализации												
1.1.1.1.2.1	протяженность бесхозяйных сетей ливневой канализации, в отношении которой представлено уведомление функционального органа о принятии документации для постановки на учет как бесхозяйное имущество в ЕГРН (невыполнение показателя за отчетный год)	км	1,8	-	-	-	-	-	-	-	-	-	-	-
Итого по мероприятию 1.1.1.1.2 ¹ , в том числе по источникам финансирования									АИР	60,34093	0,000	0,000	0,000	0,000
Итого по мероприятию 1.1.1.1.2 ¹ , в том числе по источникам финансирования									бюджет города Перми (неиспользованные ассигнования отчетного года)	60,34093	0,000	0,000	0,000	0,000

1.1.1.1.42	площадь газонов	кв. м	312,16	887,2	853,1	813,4	773,7	МКУ «БДР»	бюджет города Перми	123,729	332,700	332,700	332,700	332,700
	вдоль пешеходных дорожек и тротуаров,	кв. м	709,25	1419,7	1365,1	1301,7	1238,1	МКУ «БИР»	бюджет города Перми	151,262	532,400	532,400	532,400	532,400
	приведенных в нормативное состояние в рамках ремонта	кв. м	1609,7	1241,9	1194,1	1138,6	1083,0	МКУ «БКР»	бюджет города Перми	465,700	465,700	465,700	465,700	465,700
		кв. м	540,1	976,0	938,5	894,9	851,2	МКУ «БЛР»	бюджет города Перми	199,483	366,000	366,000	366,000	366,000
		кв. м	862,0	1331,2	1280,0	1220,5	1160,9	МКУ «БМР»	бюджет города Перми	499,200	499,200	499,200	499,200	499,200
		кв. м	1242,0	1153,6	1109,2	1057,7	1006,0	МКУ «БОР»	бюджет города Перми	441,729	432,600	432,600	432,600	432,600
		кв. м	1075,0	1508,5	1450,5	1383,1	1315,6	МКУ «БСР»	бюджет города Перми	565,700	565,700	565,700	565,700	565,700
		кв. м	453,0	355,2	341,5	325,7	309,8	МКУ «БНЛ»	бюджет города Перми	133,200	133,200	133,200	133,200	133,200
	итого по ПНР	кв. м	6803,21	8873,3	8532,0	8135,6	7738,3	-	бюджет города Перми	2580,003	3327,500	3327,500	3327,500	3327,500

3.9. строки «Итого по мероприятию 1.1.1.4, в том числе по источникам финансирования», «Итого по основному мероприятию 1.1.1.1, в том числе по источникам финансирования» изложить в следующей редакции:

Итого по мероприятию 1.1.1.4, в том числе по источникам финансирования	бюджет города Перми	55888,760	33275,000	33275,000	33275,000	33275,000	33275,000	33275,000	33275,000	33275,000
	итого	2455034,66394	2445429,95027	2484216,39014	1878866,124	1878866,124	1878866,124	1878866,124	1878866,124	1878866,124
	бюджет города Перми	1834393,760	1844465,722	1844465,722	1878866,124	1878866,124	1878866,124	1878866,124	1878866,124	1878866,124
	бюджет города Перми (неиспользованные ассигнования отчётного года)	4927,86294	0,000	0,000	0,000	0,000	0,000	0,000	0,000	0,000
Итого по основному мероприятию 1.1.1.1, в том числе по источникам финансирования	бюджет Российской Федерации	615713,041	600964,22827	605350,26614	0,000	0,000	0,000	0,000	0,000	0,000

3.10. строку 1.1.1.2.1.1 изложить в следующей редакции:

1.1.1.2.1.1	протя- женность элементов искусствен- ных дорож- ных соо- ружений, в отношении которых осуществ- ляется со- держание и ремонт	п. м	21337,34	21337,34	21337,34	21337,34	21337,34	21337,34	МКУ «Пермблаг- устройство»	бюджет города Перми	25205, 000	22694, 500	22694, 500	22694, 500	22694, 500	22694, 500
-------------	---	------	----------	----------	----------	----------	----------	----------	----------------------------------	---------------------------	---------------	---------------	---------------	---------------	---------------	---------------

3.11. после строки 1.1.1.2.1.1 дополнить строкой 1.1.1.2.1.1¹ следующего содержания:

1.1.1.2.1.1 ¹	количество искусственных дорожных сооружений, в от- ношении которых проведены обследования	ед.	3	-	-	-	-	-	МКУ «Пермблаг- устройство»	бюджет горо- да Перми	334,800	0,000	0,000	0,000	0,000	0,000
--------------------------	---	-----	---	---	---	---	---	---	----------------------------------	--------------------------	---------	-------	-------	-------	-------	-------

3.12. строку 1.1.1.2.1.2 изложить в следующей редакции:

1.1.1.2.1.2	количество искусственных дорожных сооружений, в оп- ношении которых выполнены проектно-изыскательские ра- боты по оснащению категори- рованного объекта инженер- но-техническими системами обеспечения транспортной безопасности	ед.	5	-	-	-	-	-	«Пермблаг- устройство»	бюджет города Перми	10159,200	0,000	0,000	0,000	0,000	0,000
-------------	--	-----	---	---	---	---	---	---	---------------------------	---------------------------	-----------	-------	-------	-------	-------	-------

3.13. строку «Итого по задаче 1.1.1, в том числе по источникам финансирования» изложить в следующей редакции:

Итого по задаче 1.1.1, в том числе по источникам фи- нансирования	итого	2516135,86394	2493681,05027	2532467,49014	1927117,224	1927117,224
	бюджет города Перми	1895494,960	1892716,822	1927117,224	1927117,224	1927117,224
	бюджет города Перми (неисполь- зованные ассигно- вания отчетного года)	4927,86294	0,000	0,000	0,000	0,000

1.1.2.1.1.5 ¹	разработанная проектно-сметная документация по капитальному ремонту автомобильной дороги, получившая положительное заключение государственной экспертизы (невыполнение показателя за отчетный год)	ед.	3	-	-	-	-	МКУ «Пермблаг-устройство»	бюджет года Пермь (неиспользованные ассигнования отчетного года)	26796,18789	0,000	0,000	0,000	0,000
--------------------------	--	-----	---	---	---	---	---	---------------------------	--	-------------	-------	-------	-------	-------

3.16. строки «Итого по мероприятию 1.1.2.1.1, в том числе по источникам финансирования», «Итого по основному мероприятию 1.1.2.1, в том числе по источникам финансирования», «Итого по задаче 1.1.2, в том числе по источникам финансирования» изложить в следующей редакции:

Итого по мероприятию 1.1.2.1.1, в том числе по источникам финансирования	итого	375266,73695	589583,300	1068905,200	1241719,800	939295,800
	бюджет года Пермь	308654,100	514888,300	994210,300	1241719,800	939295,800
Итого по основному мероприятию 1.1.2.1, в том числе по источникам финансирования	бюджет года Пермь (неиспользованные ассигнования отчетного года)	66612,63695	0,000	0,000	0,000	0,000
	бюджет Пермского края	0,000	74695,000	74694,900	0,000	0,000
Итого по мероприятию 1.1.2.1, в том числе по источникам финансирования	итого	375266,73695	589583,300	1068905,200	1241719,800	939295,800
	бюджет года Пермь	308654,100	514888,300	994210,300	1241719,800	939295,800
Итого по основному мероприятию 1.1.2.1, в том числе по источникам финансирования	бюджет года Пермь (неиспользованные ассигнования отчетного года)	66612,63695	0,000	0,000	0,000	0,000
	бюджет Пермского края	0,000	74695,000	74694,900	0,000	0,000

Итого по задаче 1.1.2, в том числе по источникам финансирования		итого	375266,73695	589583,300	1068905,200	1241719,800	939295,800
бюджет города Перми		бюджет города Перми	308654,100	514888,300	994210,300	1241719,800	939295,800
бюджет города Перми (неиспользованные ассигнования отчетного года)		бюджет города Перми (неиспользованные ассигнования отчетного года)	66612,63695	0,000	0,000	0,000	0,000
бюджет Пермского края		бюджет Пермского края	0,000	74694,900	74694,900	0,000	0,000

3.17. строку 1.1.3.1.1.1 изложить в следующей редакции:

1.1.3.1.1 площадь проезжей части автомобильных дорог, в отношении которых выполнен ремонт	кв. м	-	7067,4	9591,2	-	14094,0	МКУ «БДР»	бюджет города Перми	0,000	1776,950	10788,440	0,000	80464,300
	кв. м	19313,8	7067,4	9591,2	-	30996,0	МКУ «БИР»	бюджет Пермского края	0,000	33480,980	38973,200	0,000	0,000
	кв. м	21020,0	7067,4	9591,2	-	-	МКУ «БКР»	бюджет города Перми	46924,773	33480,980	38973,200	0,000	176959,900
	кв. м	15018,5	7067,4	9592,0	-	15879,0	МКУ «БЛР»	бюджет города Перми	6728,429	1776,950	10788,440	0,000	0,000
	кв. м	308,5	7067,4	9591,2	4010,0	24970,1	МКУ «БМР»	бюджет Пермского края	32017,526	33480,980	38973,200	0,000	0,000
	кв. м	10565,8	7067,4	9591,2	-	-	МКУ «БОР»	бюджет города Перми	4394,594	1776,950	10788,440	0,000	90655,100
	кв. м	30416,0	7068,7	9591,2	3340,0	12634,0	МКУ «БСР»	бюджет города Перми	20911,870	33480,980	38973,200	0,000	0,000
	кв. м	10565,8	7067,4	9591,2	-	-	МКУ «БОР»	бюджет Пермского края	20911,870	33480,980	38973,200	0,000	0,000
	кв. м	30416,0	7068,7	9591,2	3340,0	12634,0	МКУ «БСР»	бюджет города Перми	4394,594	1776,950	10788,440	0,000	0,000
	кв. м	10565,8	7067,4	9591,2	-	-	МКУ «БОР»	бюджет Пермского края	4151,183	1776,950	10788,440	0,000	0,000
	кв. м	30416,0	7068,7	9591,2	3340,0	12634,0	МКУ «БСР»	бюджет города Перми	1872,504	33480,980	38973,200	0,000	0,000

итого по ПНР	кв. м	96642,6	49473,1	67139,2	7350,0	98573,1	-	итого, в том числе	266164,741	246805,600	348331,500	40000,000	562765,200
								бюджет города Перми	46220,945	12438,700	75519,100	40000,000	562765,200
								бюджет Пермского края	219943,796	234366,900	272812,400	0,000	0,000

3.18. после строки 1.1.3.1.1.2 дополнить строкой 1.1.3.1.1.3 следующего содержания:

1.1.3.1.1.3	количество установленных светофорных объектов на автомобильных дорогах	ед.	14	-	-	-	-	МКУ «ПДДД»	бюджет города Перми	14888,282	0,000	0,000	0,000	0,000
-------------	--	-----	----	---	---	---	---	------------	---------------------	-----------	-------	-------	-------	-------

3.19. строку «Итого по мероприятию 1.1.3.1.1, в том числе по источникам финансирования» изложить в следующей редакции:

Итого по мероприятию 1.1.3.1.1, в том числе по источникам финансирования	итого, в том числе	324880,000	246805,600	348331,500	40000,000	562765,200
	бюджет города Перми	68720,000	12438,700	75519,100	40000,000	562765,200
	бюджет Пермского края	256160,000	234366,900	272812,400	0,000	0,000

3.20. строку «Итого по основному мероприятию 1.1.3.1, в том числе по источникам финансирования» изложить в следующей редакции:

Итого по основному мероприятию 1.1.3.1, в том числе по источникам финансирования	итого, в том числе	324880,000	320568,200	348331,500	40000,000	562765,200
	бюджет города Перми	68720,000	32041,800	75519,100	40000,000	562765,200
	бюджет Пермского края	256160,000	288526,400	272812,400	0,000	0,000

3.21. строки 1.1.3.2, 1.1.3.2.1, 1.1.3.2.1.1, «Итого по мероприятию 1.1.3.2.1, в том числе по источникам финансирования», «Итого по основному мероприятию 1.1.3.2, в том числе по источникам финансирования» признать утратившими силу;

3.22. строку 1.1.4.1.1.2 изложить в следующей редакции:

1.1.4.1.1.2	протяженность сетей наружного освещения (в том числе бесхозяйных сетей наружного освещения), в отношении которых выполнен ремонт	км	5,099	11,2	10,8	10,3	9,8	УВБ	бюджет города Перми	2059,756	17759,600	17759,600	17759,600	17759,600
-------------	--	----	-------	------	------	------	-----	-----	---------------------	----------	-----------	-----------	-----------	-----------

3.23. после строки 1.1.4.1.1.2 дополнить строками 1.1.4.1.1.2¹, 1.1.4.1.1.2² следующего содержания:

1.1.4.1.1.2 ¹	протяженность сетей наружного освещения (в том числе бесхозяйных сетей наружного освещения), в отношении которых выполнен ремонт, расположенных на тропе Здоровья в ООПТ «Черняевский лес»	км	5,2	-	-	-	-	УВБ	бюджет города Перми	12490,800	0,000	0,000	0,000	0,000
1.1.4.1.1.2 ²	протяженность сетей наружного освещения (в том числе бесхозяйных сетей наружного освещения), в отношении которых выполнен капитальный ремонт	км	7,25	-	-	-	-	УВБ	бюджет города Перми	15699,844	0,000	0,000	0,000	0,000

3.24. строки 1.1.4.1.3, 1.1.4.1.3.1, «Итого по мероприятию 1.1.4.1.3, в том числе по источникам финансирования» изложить в следующей редакции:

1.1.4.1.3	Возмещение затрат по замене светильников на светодиодные с системой интеллектуального управления в рамках капитального ремонта сетей наружного освещения города Перми													
1.1.4.1.3.1	количество светильников, оснащенных системой интеллектуального управления	ед.	541	1372	2681	1264	-	управление внешнего благоустройства	бюджет города Перми	19842,700	50308,300	95966,800	64435,200	0,000

Итого по мероприятию 1.1.4.1.3, в том числе по источникам финансирования	бюджет города Перми	19842,700	50308,300	95966,800	64435,200	0,000
--	---------------------	-----------	-----------	-----------	-----------	-------

3.25. после строки «Итого по мероприятию 1.1.4.1.3, в том числе по источникам финансирования» дополнить строками 1.1.4.1.4, 1.1.4.1.4.1, 1.1.4.1.4.2, «Итого по мероприятию 1.1.4.1.4, в том числе по источникам финансирования» следующего содержания:

1.1.4.1.4 Паспортизация, инвентаризация сетей наружного освещения													
1.1.4.1.4.1	протяженность бесхозных сетей наружного освещения, в отношении которых представлено уведомление функционального органа о принятии документации для постановки на учет как бесхозное имущество в ЕГРН (невыполнение показателя за отчетный год)	км	0,2	-	-	-	АСР	бюджет города Перми (неиспользованные ассигнования отчетного года)	41,650	0,000	0,000	0,000	0,000
1.1.4.1.4.2	количество бесхозных комплектных трансформаторных подстанций, в отношении которых представлено уведомление функционального органа о принятии документации для постановки на учет как бесхозное имущество в ЕГРН (невыполнение показателя за отчетный год)	ед.	3	-	-	-	АМР	бюджет города Перми (неиспользованные ассигнования отчетного года)	106,28172	0,000	0,000	0,000	0,000
		ед.	1	-	-	-	АСР	бюджет города Перми (неиспользованные ассигнования отчетного года)	56,350	0,000	0,000	0,000	0,000
Итого по мероприятию 1.1.4.1.4, в том числе по источникам финансирования								бюджет города Перми (неиспользованные ассигнования отчетного года)	204,28172	0,000	0,000	0,000	0,000

3.26. строки «Итого по основному мероприятию 1.1.4.1, в том числе по источникам финансирования», «Итого по задаче 1.1.4, в том числе по источникам финансирования» изложить в следующей редакции:

Итого по основному мероприятию 1.1.4.1, в том числе по источникам финансирования	итого	186902,38172	204697,200	250355,700	238824,100	174388,900
	бюджет города Перми	186698,100	204697,200	250355,700	238824,100	174388,900
	бюджет города Перми (неиспользованные ассигнования отчетного года)	204,28172	0,000	0,000	0,000	0,000
Итого по задаче 1.1.4, в том числе по источникам финансирования	итого	186902,38172	204697,200	250355,700	238824,100	174388,900
	бюджет города Перми	186698,100	204697,200	250355,700	238824,100	174388,900
	бюджет города Перми (неиспользованные ассигнования отчетного года)	204,28172	0,000	0,000	0,000	0,000

3.27. строку «Всего по подпрограмме 1.1, в том числе по источникам финансирования» изложить в следующей редакции:

Всего по подпрограмме 1.1, в том числе по источникам финансирования	всего	3403184,98261	3608529,75027	4280859,89014	3518341,124	3812967,124
	бюджет города Перми	2459567,160	2644344,122	3328002,324	3518341,124	3812967,124
	бюджет города Перми (неиспользованные ассигнования отчетного года)	71744,78161	0,000	0,000	0,000	0,000
	бюджет Пермского края	256160,000	363221,400	347507,300	0,000	0,000
	бюджет Российской Федерации	615713,041	600964,22827	605350,26614	0,000	0,000

4. В разделе «Система программных мероприятий подпрограммы 1.2 «Развитие автомобильных дорог и дорожных сооружений, в том числе обеспечение территории города ливневой канализацией и наружным освещением» муниципальной программы «Организация дорожной деятельности в городе Перми»:

4.1. после строки 1.2.1.1.4 дополнить строками 1.2.1.1.5-1.2.1.1.8 следующего содержания:

Итого по мероприятию 1.2.1.1.4, в том числе по источникам финансирования	итого	802003,30538	245367,000	10000,000	0,000	0,000
	бюджет города Перми	208171,500	61341,800	2500,000	0,000	0,000
	бюджет города Перми (неиспользованные ассигнования отчетного года)	44317,50538	0,000	0,000	0,000	0,000
	бюджет Пермского края	549514,300	184025,200	7500,000	0,000	0,000

4.9. строку 1.2.1.1.7.1 изложить в следующей редакции:

1.2.1.1.7.1	км	1,2	-	-	-	МКУ «Пермблаг-устройство»	бюджет города Перми	57500,000	0,000	0,000	0,000	0,000
1.2.1.1.7.1 ¹	км	1,2					бюджет города Перми (неиспользованные ассигнования отчетного года)	18750,000	0,000	0,000	0,000	0,000
							бюджет Пермского края	172500,000	0,000	0,000	0,000	0,000

4.10. после строки 1.2.1.1.7.2 дополнить строкой 1.2.1.1.7.3 следующего содержания:

1.2.1.1.7.3	разработанная проектно-сметная документация, получившая положительное заключение органов государственной экспертизы (невыполнение показателя за отчетный год)	ед.	1	-	-	-	-	-	МКУ «Пермблагосройство»	бюджет рода Пермские (неиспользованные ассигнования отчетного года)	12699,632	0,000	0,000	0,000	0,000
-------------	---	-----	---	---	---	---	---	---	-------------------------	---	-----------	-------	-------	-------	-------

4.11. строку «Итого по мероприятию 1.2.1.1.7, в том числе по источникам финансирования» изложить в следующей редакции:

Итого по мероприятию 1.2.1.1.7, в том числе по источникам финансирования											итого	120000,000	0,000	0,000	0,000	0,000	
											бюджет рода Пермские	261449,632	57500,000	30000,000	0,000	0,000	0,000
											бюджет рода Пермские (неиспользованные ассигнования отчетного года)	31449,632	0,000	0,000	0,000	0,000	0,000
											бюджет Пермского края	172500,000	90000,000	0,000	0,000	0,000	0,000

4.12. после строки 1.2.1.1.8.3 дополнить строкой 1.2.1.1.8.4 следующего содержания:

1.2.1.1.8.4	разработанная проектно-сметная документация, получившая положительное заключение органов государственной экспертизы (невыполнение показателя за отчетный год)	ед.	1	-	-	-	-	-	МКУ «Пермблагосройство»	бюджет рода Пермские (неиспользованные ассигнования отчетного года)	5305,000	0,000	0,000	0,000	0,000
-------------	---	-----	---	---	---	---	---	---	-------------------------	---	----------	-------	-------	-------	-------

4.13. строку «Итого по мероприятию 1.2.1.1.8, в том числе по источникам финансирования» изложить в следующей редакции:

Итого по мероприятию 1.2.1.1.8, в том числе по источникам финансирования	итого	5305,000	0,000	200000,000	194676,500	600000,000
	бюджет го- рода Перми	0,000	0,000	51080,000	194676,500	600000,000
	бюджет го- рода Перми (неиспользо- ванные ас- сигнования отчетного года)	5305,000	0,000	0,000	0,000	0,000
	бюджет Пермского края	0,000	0,000	148920,000	0,000	0,000

4.14. строку 1.2.1.1.9.1 изложить в следующей редакции:

1.2.1.1.9.1	протяженность автомобильной дороги, в отно- шении которой выполнено вос- становление оси трассы	км	1,0	-	-	-	бюджет го- рода Перми	25000,000	0,000	0,000	0,000	0,000
	протяженность автомобильной дороги, в отно- шении которой выполнена рас- чистка полосы отвода	км	1,0	-	-	-	бюджет го- рода Перми (неиспользо- ванные ас- сигнования отчетного года)	2856,300	0,000	0,000	0,000	0,000
							бюджет Пермского края	75000,000	0,000	0,000	0,000	0,000

4.15. после строки 1.2.1.1.9.2 дополнить строкой 1.2.1.1.9.3 следующего содержания:

1.2.1.1.9.3	разработанная проектно-сметная документация, полученная положительное заключение государственной экспертизы (невыполнение показателя за отчетный год)	ед.	1	-	-	-	-	МКУ «Пермблаг-устройство»	бюджет города Перми (неиспользованные ассигнования отчетного года)	7520,656	0,000	0,000	0,000	0,000
-------------	---	-----	---	---	---	---	---	---------------------------	--	----------	-------	-------	-------	-------

4.16. строку «Итого по мероприятию 1.2.1.1.9, в том числе по источникам финансирования» изложить в следующей редакции:

Итого по мероприятию 1.2.1.1.9, в том числе по источникам финансирования	итого	110376,956	72334,000	0,000	0,000	0,000	0,000	0,000	0,000
	бюджет города Перми	25000,000	18083,500	0,000	0,000	0,000	0,000	0,000	0,000
	бюджет города Перми (неиспользованные ассигнования отчетного года)	10376,956	0,000	0,000	0,000	0,000	0,000	0,000	0,000
	бюджет Пермского края	75000,000	54250,500	0,000	0,000	0,000	0,000	0,000	0,000

4.17. после строки «Итого по мероприятию 1.2.1.1.16, в том числе по источникам финансирования» дополнить строками 1.2.1.1.17, 1.2.1.1.17.1, «Итого по мероприятию 1.2.1.1.17, в том числе по источникам финансирования», 1.2.1.1.18, 1.2.1.1.18.1, «Итого по мероприятию 1.2.1.1.18, в том числе по источникам финансирования», 1.2.1.1.19, 1.2.1.1.19.1, «Итого по мероприятию 1.2.1.1.19, в том числе по источникам финансирования» следующего содержания:

1.2.1.1.17	Реконструкция ул. Социалистической от ПК7 до ПК10+50 с разворотным кольцом													
1.2.1.1.17.1	разработанная проектно-сметная документация, полученная положительное заключение органов государственной экспертизы (невыполнение показателя за отчетный год)	ед.	1	-	-	-	-	МКУ «Пермблаг-устройство»	бюджет города Перми (неиспользованные ассигнования отчетного года)	1213,56652	0,000	0,000	0,000	0,000

Итого по мероприятию 1.2.1.1.17, в том числе по источникам финансирования										1213,56652	0,000	0,000	0,000	0,000	0,000	0,000
бюджет го- рода Перми (неиспользо- ванные ас- сигнования отчетного года)																
1.2.1.1.18 Строительство автомобильной дороги «Переход ул. Строителей - площадь Гайдара»																
1.2.1.1.18.1	разработанная про- ектно-сметная доку- ментация, получив- шая положительное заключение органов государственной экспертизы (невыпол- нение показателя за отчетный год)	ед.	1	-	-	-	-	-	МКУ «Пермблаг- устройство»	2351,500	0,000	0,000	0,000	0,000	0,000	
Итого по мероприятию 1.2.1.1.18, в том числе по источникам финансирования										2351,500	0,000	0,000	0,000	0,000	0,000	
1.2.1.1.19 Строительство тротуара по ул. Таежной в микрорайоне Соболи																
1.2.1.1.19.1	заключенное соглаше- ние об урегулирова- нии вопроса о взыска- нии неустойки	ед.	1	-	-	-	-	-	МКУ «Пермблаг- устройство»	22,22390	0,000	0,000	0,000	0,000	0,000	
Итого по мероприятию 1.2.1.1.19, в том числе по источникам финансирования										22,22390	0,000	0,000	0,000	0,000	0,000	

4.18. строку «Итого по основному мероприятию 1.2.1.1, в том числе по источникам финансирования» изложить в следующей редакции:

Итого по основному мероприятию 1.2.1.1, в том числе по источникам финансирования	итого	1785118,61822	1940540,400	1512660,000	709200,500	968292,600
	бюджет города Перми	535431,771	485135,600	407082,600	709200,500	968292,600
	бюджет города Перми (неиспользованные ассигнования отчетного года)	106821,71232	0,000	0,000	0,000	0,000
	бюджет Пермского края	1058419,500	1455404,800	1105577,400	0,000	0,000
Итого по основному мероприятию 1.2.1.2, в том числе по источникам финансирования	бюджет Пермского края (неиспользованные ассигнования отчетного года)	42349,93490	0,000	0,000	0,000	0,000
	внебюджетные источники	42095,700	0,000	0,000	0,000	0,000

4.19. после строки «Итого по основному мероприятию 1.2.1.1, в том числе по источникам финансирования» дополнить строками 1.2.1.2, 1.2.1.2.1, 1.2.1.2.1.1, «Итого по мероприятию 1.2.1.2.1, в том числе по источникам финансирования», «Итого по основному мероприятию 1.2.1.2, в том числе по источникам финансирования» следующего содержания:

1.2.1.2	Выполнение комплекса мероприятий по строительству (реконструкции) искусственных дорожных сооружений, предназначенных для движения пешеходов					
1.2.1.2.1	Строительство надземного пешеходного перехода по ул. Соликамской в районе остановки общественного транспорта «Промкомбинат»					
1.2.1.2.1.1	разработанная проектно-сметная документация, получившая положительное заключение органов государственной экспертизы (невывышение показателя за отчетный год)	ед.	1	-	-	-
				МКУ «Пермблагостройство»	бюджет города Перми (неиспользованные ассигнования отчетного года)	3396,33970
						0,000
						0,000
						0,000

Итого по мероприятию 1.2.1.2.1, в том числе по источникам финансирования	бюджет города Перми (неиспользованные ассигнования отчетного года)	3396,33970	0,000	0,000	0,000	0,000
Итого по основному мероприятию 1.2.1.2, в том числе по источникам финансирования	бюджет города Перми (неиспользованные ассигнования отчетного года)	3396,33970	0,000	0,000	0,000	0,000

4.20. строку «Итого по задаче 1.2.1, в том числе по источникам финансирования» изложить в следующей редакции:

Итого по задаче 1.2.1, в том числе по источникам финансирования	итого	1788514,95792	1940540,400	1512660,000	709200,500	968292,600
	бюджет города Перми	535431,771	485135,600	407082,600	709200,500	968292,600
	бюджет города Перми (неиспользованные ассигнования отчетного года)	110218,05202	0,000	0,000	0,000	0,000
	бюджет Пермского края	1058419,500	1455404,800	1105577,400	0,000	0,000
	бюджет Пермского края (неиспользованные ассигнования отчетного года)	42349,93490	0,000	0,000	0,000	0,000
	внебюджетные источники	42095,700	0,000	0,000	0,000	0,000

4.21. строку 1.2.2.1.1.1 изложить в следующей редакции:

1.2.2.1.1.1	протя- женность построен- ных сетей наружного освещения	км	13,89	7,8	26,74	23,07	20,20	МКУ «Пермблаг- устройство»	бюджет города Перми	21144, 831	15654, 000	25967, 280	21930, 400	33745, 000
-------------	--	----	-------	-----	-------	-------	-------	----------------------------------	---------------------------	---------------	---------------	---------------	---------------	---------------

4.22. после строки 1.2.2.1.1.1 дополнить строками 1.2.2.1.1.1¹-1.2.2.1.1.1² следующего содержания:

1.2.2.1.1.1 ¹	протяжен- ность по- строенных сетей наруж- ного осве- щения (не- выполнение показателя за отчетный год)	км	5,0	-	-	-	-	МКУ «Пермблаг- устройство»	бюджет города Перми (ней- пользо- ванные ассиг- нования отчетно- го года)	7913,935	0,000	0,000	0,000	0,000
1.2.2.1.1.1 ²	количество объектов, в отношении которых принят этап работ (установка опор осве- щения) по строитель- ству сетей наружного освещения	ед.	1	3	4	2	1		бюджет города Перми	2493, 5984	26214, 860	23727, 590	1660, 800	5098, 100

4.23. строку 1.2.2.1.1.2 изложить в следующей редакции:

1.2.2.1.1.2	количество разработанных проектно-сметных документов тащаций по строительству сетей наружного освещения, получивших положительное заключение органов государственной экспертизы	ед.	3	5	2	3	2	МКУ «Пермблаг-устройство»	бюджет города Перми	11911, 175	18631, 140	10805, 130	36908, 800	21656, 900
-------------	---	-----	---	---	---	---	---	---------------------------	---------------------	------------	------------	------------	------------	------------

4.24. после строки 1.2.2.1.1.2. дополнить строкой 1.2.2.1.1.2.¹ следующего содержания:

1.2.2.1.1.2. ¹	количество разработанных проектно-сметных документов тащаций по строительству сетей наружного освещения, получивших положительное заключение органов государственной экспертизы (невыполнение показателя за отчетный год)	ед.	3	-	-	-	-	МКУ «Пермблаг-устройство»	бюджет города Перми	859,398	0,000	0,000	0,000	0,000
									бюджет города Перми (неиспользованные ассигнования отчетного года)	4121,13309	0,000	0,000	0,000	0,000

4.27. в приложении:
4.27.1. в таблице 1 строки 11, 12 изложить в следующей редакции:

11	Сметная стоимость объекта муниципальной собственности города Перми, тыс. руб.	812011,23168 тыс. руб.
12	Объемы и источники финансирования осуществления капитальных вложений в объекты муниципальной собственности города Перми по годам реализации, тыс. руб.	<p>всего – 812011,23168 тыс. руб., в том числе: 2015 год – 17500,000 тыс. руб., в том числе: 4375,000 тыс. руб. – бюджет города Перми; 13125,000 тыс. руб. – бюджет Пермского края; 2016 год – 198518,280 тыс. руб., в том числе: 53004,570 тыс. руб. – бюджет города Перми; 145513,710 тыс. руб. – бюджет Пермского края; 2017 год – 138817,614 тыс. руб., в том числе: 31329,414 тыс. руб. – бюджет города Перми; 93988,200 тыс. руб. – бюджет Пермского края; 13500,000 тыс. руб. – бюджет Пермского края (неиспользованные ассигнования 2016 года); 2018 год – 408283,90326 тыс. руб., в том числе: 116029,10185 тыс. руб. – бюджет города Перми; 75,96631 тыс. руб. – бюджет города Перми (неиспользованные ассигнования 2017 года); 292178,83510 тыс. руб. – бюджет Пермского края; 2019 год – 48891,43442 тыс. руб., в том числе: 22671,171 тыс. руб. – бюджет города Перми; 8,82852 тыс. руб. – бюджет города Перми (неиспользованные ассигнования 2018 года); 26211,43490 тыс. руб. – бюджет Пермского края (неиспользованные ассигнования 2018 года)</p>

4.27.2. в таблице 2:
4.27.2.1. строки 11-13 изложить в следующей редакции:

11	Сметная стоимость объекта муниципальной собственности города Перми, тыс. руб.	1147162,100 тыс. руб.			
12	Объемы и источники финансирования осуществления капитальных вложений в объекты муниципальной собственности города Перми по годам реализации, тыс. руб.	всего – 1147162,100 тыс. руб., в том числе: 2019 год – 270142,900 тыс. руб., в том числе: 139530,300 тыс. руб. – бюджет города Перми; 5379,500 тыс. руб. – бюджет города Перми (неиспользованные ассигнования 2018 года); 109094,600 тыс. руб. – бюджет Пермского края; 16138,500 тыс. руб. – бюджет Пермского края (неиспользованные ассигнования 2018 года); 2020 год – 613115,400 тыс. руб., в том числе: 153278,900 тыс. руб. – бюджет города Перми; 459836,500 тыс. руб. – бюджет Пермского края; 2021 год – 263903,800 тыс. руб., в том числе: 65976,000 тыс. руб. – бюджет города Перми; 197927,800 тыс. руб. – бюджет Пермского края			год реализации
13	Ожидаемый конечный результат осуществления капитальных вложений в объекты муниципальной собственности города Перми по годам осуществления капитальных вложений	ед. изм.	значение		
	разработанная проектно-сметная документация, имеющая положительное заключение органов государственной экспертизы	ед.	1		2019
	протяженность участка автомобильной дороги, в отношении которого выполнены разбивочные работы	км	1,6		2019
	протяженность участка автомобильной дороги, в отношении которого выполнено строительство ливневой канализации	км	1,6		2019
	протяженность автомобильной дороги, в отношении которой выполнено устройство земляного полотна	км	1,6		2020
	протяженность реконструированного участка автомобильной дороги, введенного в эксплуатацию	км	1,6		2021

4.27.2.2. строку 17 изложить в следующей редакции:

17	Практические действия по осуществлению капитальных вложений в объекты муниципальной собственности города Перми	наименование мероприятий по осуществлению капитальных вложений в объект	срок реализации
		разработка проектно-сметной документации с получением положительного заключения органов государственной экспертизы	2018-2019 годы
		выполнение строительно-монтажных работ	2019-2021 годы
		ввод объекта в эксплуатацию	2021 год

4.27.3. в таблице 3:

4.27.3.1. строки 11-13 изложить в следующей редакции:

11	Сметная стоимость объекта муниципальной собственности города Перми, тыс. руб.	91429,300 тыс. руб.			
12	Объемы и источники финансирования осуществления капитальных вложений в объекты муниципальной собственности города Перми по годам реализации, тыс. руб.	всего – 91429,300 тыс. руб., в том числе: 2019 год – 91429,300 тыс. руб., в том числе: 21258,100 тыс. руб. – бюджет города Перми; 6397,000 тыс. руб. – бюджет города Перми (неиспользованные ассигнования 2018 года); 63774,200 тыс. руб. – бюджет Пермского края			
13	Ожидаемый конечный результат осуществления капитальных вложений в объекты муниципальной собственности города Перми по годам осуществления капитальных вложений	ед. изм.	значение		год реализации
	разработанная проектно-сметная документация по реконструкции участка автомобильной дороги с положительным заключением экспертизы	ед.	1		2019
	протяженность участка автомобильной дороги, в отношении которого выполнена расчистка полосы отвода	км	0,204		2019
	протяженность реконструированного участка автомобильной дороги, введенного в эксплуатацию	км	0,204		2019

4.27.3.2. строку 17 изложить в следующей редакции:

17	Практические действия по осуществлению капитальных вложений в объекты муниципальной собственности города Перми	наименование мероприятий по осуществлению капитальных вложений в объект	срок реализации
		разработка проектно-сметной документации с получением положительного заключения органов государственной экспертизы	2018-2019 годы
		выполнение строительно-монтажных работ	2019 год
		ввод объекта в эксплуатацию	2019 год

4.27.4. в таблице 4 строки 11, 12 изложить в следующей редакции:

11	Сметная стоимость объекта муниципальной собственности города Перми, тыс. руб.	1119189,474 тыс. руб.
12	Объемы и источники финансирования осуществления капитальных вложений в объекты муниципальной собственности города Перми по годам реализации, тыс. руб.	всего – 1119189,474 тыс. руб., в том числе: 2018 год – 61819,16862 тыс. руб., в том числе: 14521,09462 тыс. руб. – бюджет города Перми; 20923,199 тыс. руб. – бюджет города Перми (неиспользованные ассигнования 2017 года); 26374,875 тыс. руб. – бюджет Пермского края; 2019 год – 802003,30538 тыс. руб., в том числе: 208171,500 тыс. руб. – бюджет города Перми; 44317,50538 тыс. руб. – бюджет города Перми (неиспользованные ассигнования 2018 года); 549514,300 тыс. руб. – бюджет Пермского края; 2020 год – 245367,000 тыс. руб., в том числе: 61341,800 тыс. руб. – бюджет города Перми; 184025,200 тыс. руб. – бюджет Пермского края; 2021 год – 10000,000 тыс. руб., в том числе: 2500,000 тыс. руб. – бюджет города Перми; 7500,000 тыс. руб. – бюджет Пермского края

4.27.5. в таблице 7:

4.27.5.1. строки 11-13 изложить в следующей редакции:

11	Сметная стоимость объекта муниципальной собственности города Перми, тыс. руб.	381449,632 тыс. руб.
12	Объемы и источники финансирования осуществления капитальных вложений в объекты муниципальной собственности города Перми по годам реализации, тыс. руб.	всего – 381449,632 тыс. руб., в том числе: 2019 год – 261449,632 тыс. руб., в том числе: 57500,000 тыс. руб. – бюджет города Перми; 31449,632 тыс. руб. – бюджет города Перми (неиспользованные ассигнования 2018 года); 172500,000 тыс. руб. – бюджет Пермского края 2020 год – 120000,000 тыс. руб., в том числе: 30000,000 тыс. руб. – бюджет города Перми; 90000,000 тыс. руб. – бюджет Пермского края
13	Ожидаемый конечный результат осуществления капитальных вложений в объекты муниципальной собственности города Перми по годам осуществления капитальных вложений	ед. изм. значение
	разработанная проектно-сметная документация, именующая положительное заключение органов государственной экспертизы	ед. 1
	протяженность участка автомобильной дороги, в отношении которого выполнено восстановление трассы	км 1,2
	протяженность участка автомобильной дороги, в отношении которого выполнена расчистка полосы отвода	км 1,2
	протяженность реконструированного участка дороги, введенного в эксплуатацию	км 1,2
		год реализации
		2019
		2019
		2019
		2020

4.27.5.2. строку 17 изложить в следующей редакции:

17	Практические действия по осуществлению капитальных вложений в объекты муниципальной собственности города Перми	наименование мероприятий по осуществлению капитальных вложений в объект	срок реализации
		разработка проектно-сметной документации с получением положительного заключения органов государственной экспертизы	2017-2019 годы
		выполнение строительно-монтажных работ	2019-2020 годы
		ввод в эксплуатацию	2020 год

4.27.6. в таблице 8:

4.27.6.1. строки 11-13 изложить в следующей редакции:

11	Сметная стоимость объекта муниципальной собственности города Перми, тыс. руб.	999981,500 тыс. руб.			
12	Объемы и источники финансирования осуществления капитальных вложений в объекты муниципальной собственности города Перми по годам реализации, тыс. руб.	всего – 999981,500 тыс. руб., в том числе: 2019 год – 5305,000 тыс. руб. – бюджет города Перми (неиспользованные ассигнования 2018 года); 2021 год – 200000,000 тыс. руб., в том числе: 51080,000 тыс. руб. – бюджет города Перми; 148920,000 тыс. руб. – бюджет Пермского края; 2022 год – 194676,500 тыс. руб., бюджет города Перми; 2023 год – 600000,000 тыс. руб., бюджет города Перми			
13	Ожидаемый конечный результат осуществления капитальных вложений в объекты муниципальной собственности города Перми по годам осуществления капитальных вложений	ед. изм.	значение		год реализации
	разработанная проектно-сметная документация, имеющая положительное заключение органов государственной экспертизы	ед.	1		2019
	протяженность участка автомобильной дороги, в отношении которого выполнено проектирование коммуникаций	км	1,0		2021
	протяженность автомобильной дороги, в отношении которой выполнено устройство земляного полотна	км	1,0		2022
	протяженность реконструированного участка дороги, введенного в эксплуатацию	км	1,0		2023

4.27.6.2. строку 17 изложить в следующей редакции:

17	Практические действия по осуществлению капитальных вложений в объекты муниципальной собственности города Перми	наименование мероприятий по осуществлению капитальных вложений в объект	срок реализации
		разработка проектно-сметной документации с получением положительного заключения органов государственной экспертизы	2017-2019 годы
		выполнение строительно-монтажных работ	2020-2023 годы
		ввод в эксплуатацию	2023 год

4.27.7. в таблице 9:

4.27.7.1. строки 11-13 изложить в следующей редакции:

11	Сметная стоимость объекта муниципальной собственности города Перми, тыс. руб.	182710,956 тыс. руб.		
12	Объемы и источники финансирования осуществления капитальных вложений в объекты муниципальной собственности города Перми по годам реализации, тыс. руб.	всего – 182710,956 тыс. руб., в том числе: 2019 год – 110376,956 тыс. руб., в том числе: 25000,000 тыс. руб. – бюджет города Перми; 10376,956 тыс. руб. – бюджет города Перми (неиспользованные ассигнования 2018 года); 75000,000 тыс. руб. – бюджет Пермского края; 2020 год – 72334,000 тыс. руб., в том числе: 18083,500 тыс. руб. – бюджет города Перми; 54250,500 тыс. руб. – бюджет Пермского края		год реализации
13	Ожидаемый конечный результат осуществления капитальных вложений в объекты муниципальной собственности города Перми по годам осуществления капитальных вложений	ед. изм.	значение	
	разработанная проектно-сметная документация, получившая положительное заключение органов государственной экспертизы	ед.	1	2019
	протяженность автомобильной дороги, в отношении которой выполнено восстановление оси трассы	км	1,0	2019
	протяженность автомобильной дороги, в отношении которой выполнена расчистка полосы отвода	км	1,0	2019
	протяженность построенного участка автомобильной дороги, введенного в эксплуатацию	км	1,4	2020

4.27.7.2. строку 17 изложить в следующей редакции:

17	Практические действия по осуществлению капитальных вложений в объекты муниципальной собственности города Перми	наименование мероприятий по осуществлению капитальных вложений в объект	срок реализации
		разработка проектно-сметной документации с получением положительного заключения органов государственной экспертизы	2018-2019 годы
		выполнение строительно-монтажных работ	2019-2020 годы
		ввод объекта в эксплуатацию	2020 год

4.27.8. в таблице 17:

4.27.8.1. строку 7 изложить в следующей редакции:

7	Мощность объекта муниципальной собственности города Перми	<p>протяженность построенных сетей наружного освещения – 96,7 км, в том числе:</p> <p>2019 год – 18,89 км;</p> <p>2020 год – 7,8 км;</p> <p>2021 год – 26,74 км;</p> <p>2022 год – 23,07 км;</p> <p>2023 год – 20,20 км</p>
---	---	---

4.27.8.2. строки 11-13 изложить в следующей редакции:

11	Сметная стоимость объекта муниципальной собственности города Перми, тыс. руб.	290661,36809 тыс. руб.
12	Объемы и источники финансирования осуществления капитальных вложений в объекты муниципальной собственности города Перми по годам реализации, тыс. руб.	<p>всего – 290661,36809 тыс. руб., в том числе:</p> <p>2019 год – 48661,36809 тыс. руб., в том числе:</p> <p>36626,300 тыс. руб., бюджет города Перми;</p> <p>12035,06809 тыс. руб. – бюджет города Перми (неиспользованные ассигнования 2018 года);</p> <p>2020 год – 60500,000 тыс. руб., бюджет города Перми;</p> <p>2021 год – 60500,000 тыс. руб., бюджет города Перми;</p> <p>2022 год – 60500,000 тыс. руб., бюджет города Перми;</p> <p>2023 год – 60500,000 тыс. руб., бюджет города Перми;</p>
13	Ожидаемый конечный результат осуществления капитальных вложений в объекты муниципальной собственности города Перми по годам осуществления капитальных вложений	<p>ед. изм. значение</p> <p>год реализации</p>

<p>протяженность построенных сетей наружного освещения на автомобильной дороге от ул. Гайвинской до ул. Турбинской</p>	км	2,17	2019
<p>протяженность построенных сетей наружного освещения в микрорайоне Новые Водники: ул. Каховская 5-я от ул. Сумской до ул. Адмирала Ушакова, ул. Сумская, Омутинский переулок, ул. Сокольская от ул. Каховской 5-й до ул. Каляева, ул. Каляева от ул. Сумской до ул. Адмирала Ушакова, ул. Сокольская 3-я, Боцманский 1-й переулок, ул. Капитанская от ул. Сумской до ул. Адмирала Ушакова, проезд от ул. Сокольской до Боцманского 1-го переулка, ул. Каховская, ул. Каховская 2-я, Боцманский 2-й переулок, Боцманский 3-й переулок, ул. Каховская 3-я, ул. Каховская 4-я, Боцманский 4-й переулок</p>	км	7,24	
<p>протяженность построенных сетей наружного освещения по ул. Пролетарской от ул. Героя Пирожкова до ул. 1905 года; ул. Вильвенской; на проезде от дома № 7 по ул. Вавилова до дома № 6</p>	км	1,50	
<p>протяженность построенных сетей наружного освещения по ул. Янаульской; ул. Академика Веденева от ул. Лянгасова до ул. Ракитной; ул. Ракитной от ул. Академика Веденева до ул. Молдавской</p>	км	2,98	
<p>протяженность построенных сетей наружного освещения в микрорайоне Пихтовая стрелка: ул. Былинная, ул. Восходящая, ул. Посадская, ул. Лебяжья, ул. Светлая, ул. Нектарная, ул. Черничная, переулки Пуховый, Родничный, Тальный</p>	км	5,0	
<p>протяженность построенных сетей наружного освещения в микрорайоне Чапаса (2-я очередь): ул. Белорусская от ул. Логовой 1-й до дома № 14 по ул. Белорусской, ул. Логовая 1-я от ул. Белорусской до дома № 18 по ул. Логовой 1-й, проезд от ул. Белорусской до дома № 23 по ул. Логовой 1-й, ул. Логовая 2-я, ул. Токарная, проезд от ул. Токарной до ул. Лянгасова, ул. Тракторная, проезд от ул. Тракторной до ул. Токарной, проезд от дома № 17в до дома № 2 по ул. Токарной</p>	км	3,0	2020
<p>протяженность построенных сетей наружного освещения в микрорайоне Малые реки</p>	км	4,8	
<p>протяженность построенных сетей наружного освещения в микрорайоне Заостровка</p>	км	7,64	2021
<p>протяженность построенных сетей наружного освещения в микрорайоне Запруд-2: ул. Кравченко (включая остановку общественного транспорта - Кравченко), ул. Кондаурова, ул. Конева, ул. Исхакова, ул. Журналиста Дементьева от дома № 2 до дома № 20 и от дома № 40 до дома № 56, проезд от ул. Журналиста Дементьева до ул. Конева, ул. Чермозская от ул. Журналиста Дементьева до ул. Кондаурова, ул. Варфоломеева от дома № 24 до дома № 55, ул. Брагчикова от ул. Журналиста Дементьева до дома № 19, проезд от ул. Кондаурова до ул. Ерофеевских, ул. Брызгалова, ул. Ерофеевских, ул. Гребнева от дома № 13 до дома № 25, проезд от ул. Ерофеевских до дома № 35 по ул. Вавилина, проезд от ул. Брагчикова до дома № 24</p>	км	7,9	

<p>протяженность построенных сетей наружного освещения в микрорайоне Южный: ул. Глуховская от ул. Старцева до ул. Самаркандской, ул. Лякишева от ул. Балхашской до ул. Самаркандской,</p> <p>ул. Лисичанская от ул. Старцева до ул. Горловской, 37а, ул. Таманская от дома № 50 до ул. Горловской, ул. Горловская от дома № 114 до ул. Самаркандской, ул. Уманская от ул. Лихвинской до ул. Лисичанской, ул. Чернушинская от ул. Самаркандской до ул. Лихвинской, ул. Бердичевская от ул. Холмогорской</p> <p>Туркестанская от ул. Туркестанская от ул. Лихвинской до ул. Лисичанской, ул. Холмогорская от ул. Холмогорской до дома № 104, ул. Ялуторовская от ул. Холмогорской до ул. Чернушинской,</p> <p>ул. Лебединская от ул. Холмогорской до ул. Чернушинской,</p> <p>ул. Самаркандская от ул. Холмогорской до ул. Чукотской, ул. Балхашская от дома № 175 до ул. Чукотской, ул. Холмогорская</p> <p>от ул. Самаркандской до ул. Холмогорской, 56, ул. Узбекская от ул. Самаркандской до ул. Таджикской, ул. Туркестанская от ул. Братской до ул. Симферопольской, проезд от ул. Симферопольской до ул. Братской, ул. Кемеровская от дома № 2</p> <p>до ул. Холмогорской, ул. Южноуральская от ул. Холмогорской до ул. Холмогорской 2-й, ул. Холмогорская 2-я, ул. Холмогорская от ул. Южноуральской до ул. Осокинской, проезд от ул. Холмогорской до ул. Холмогорской 2-й, ул. Зеленогорская, ул. Зеленогорская 2-я, ул. Сахалинская, проезд от ул. Луганской до ул. Усть-Качкинской, проезд от ул. Усть-Качкинской до ул. Казахской</p> <p>протяженность построенных сетей наружного освещения по ул. Братской от остановки «НПО «Биомед» до Сылвенского тракта; ул. Ветлужской; ул. Рыбачкой от дома № 7 до дома № 21</p> <p>протяженность построенных сетей наружного освещения в микрорайоне Вышка-2</p> <p>протяженность построенных сетей наружного освещения по ул. Лядовской от дома № 123 до Восточного обхода</p> <p>протяженность построенных сетей наружного освещения по ул. Василия Васильева</p> <p>протяженность построенных сетей наружного освещения в микрорайоне Кислотные дачи</p> <p>протяженность построенных сетей наружного освещения по ул. Фоминской</p> <p>протяженность построенных сетей наружного освещения в микрорайоне Январский (1 этап)</p> <p>протяженность построенных сетей наружного освещения в микрорайоне Старые Водники, Судозавод</p> <p>протяженность построенных сетей наружного освещения на автомобильных дорогах, ведущих к земельным участкам, предоставляемых на бесплатной основе многодетным семьям в микрорайоне Заозерье</p>	км	8,6	
	км	2,6	2022
	км	6,7	
	км	4,0	
	км	4,08	
	км	7,29	
	км	1,0	
	км	10,0	2023
	км	5,5	
	км	4,7	

	<p>разработанная проектно-сметная документация по строительству сетей наружного освещения в микрорайоне Заостровка</p> <p>разработанная проектно-сметная документация по строительству сетей на автомобильной дороге от ул. Гайвинской до ул. Турбинской</p> <p>разработанная проектно-сметная документация по строительству сетей наружного освещения в микрорайоне Малые реки</p> <p>разработанная проектно-сметная документация по строительству сетей наружного освещения в микрорайоне Вышка-2</p> <p>разработанная проектно-сметная документация по строительству сетей наружного освещения в микрорайоне Чапаева (2-я очередь): ул. Белорусская от ул. Логовой 1-й до дома № 14 по ул. Белорусской, ул. Логовая 1-я от ул. Белорусской до дома № 18 по ул. Логовой 1-й, проезд от ул. Белорусской до дома № 23 по ул. Логовой 1-й, ул. Логовая 2-я, ул. Токарная, проезд от ул. Токарной</p> <p>до ул. Лянгасова, ул. Трактовая, проезд от ул. Трактовой до ул. Токарной, проезд от дома № 17в до дома № 2 по ул. Токарной</p> <p>разработанная проектно-сметная документация по строительству сетей наружного освещения в микрорайоне Запруд-2: ул. Кравченко (включая остановку общественного транспорта «Кравченко»), ул. Кондаурова, ул. Конева, ул. Исхакова, ул. Журналиста Дементьева от дома № 2 до дома № 20 и от дома № 40 до дома № 56, проезд от ул. Журналиста Дементьева до ул. Конева, ул. Чермозская от ул. Журналиста Дементьева до ул. Кондаурова, ул. Варфоломеева от дома № 24 до дома № 55, ул. Братчикова от ул. Журналиста Дементьева до дома № 19, проезд от ул. Кондаурова до ул. Ерофеевских, ул. Брызгалова, ул. Ерофеевских, ул. Гребнева от дома № 13 до дома № 25, проезд от ул. Ерофеевских до дома № 35 по ул. Вавилина, проезд от ул. Братчикова до дома № 24</p>	<p>ед.</p> <p>ед.</p> <p>ед.</p> <p>ед.</p> <p>ед.</p> <p>ед.</p>	<p>1</p> <p>1</p> <p>1</p> <p>1</p> <p>1</p> <p>1</p>	<p>2019</p>
--	---	---	---	-------------

	разработанная проектно-сметная документация по строительству сетей наружного освещения на ул. Василия Васильева	ед.	1	2020
	разработанная проектно-сметная документация по строительству сетей наружного освещения в микрорайоне Южный: ул. Глуховская от ул. Старцева до ул. Самаркандской, ул. Лякишева от ул. Балхашской до ул. Самаркандской, ул. Лисичанская от ул. Старцева до ул. Горловской, 37а, ул. Таманская от дома № 50 до ул. Горловской, ул. Горловская от дома № 114 до ул. Самаркандской, ул. Уманская от ул. Лихвинской до ул. Лисичанской, ул. Чернушинская от ул. Самаркандской до ул. Лихвинской, ул. Бердичевская от ул. Холмогорской до ул. Уманской, ул. Туркестанская от ул. Лихвинской до ул. Лисичанской, ул. Туркестанская от дома № 104, ул. Ялуторовская от ул. Холмогорской до ул. Чернушинской, ул. Лебединская от ул. Холмогорской до ул. Чернушинской, ул. Самаркандская от ул. Холмогорской до ул. Чукотской, ул. Балхашская от дома № 175 до ул. Чукотской, ул. Холмогорская от ул. Самаркандской до ул. Холмогорской, 56, ул. Узбекская от ул. Самаркандской до ул. Таджикской, ул. Туркестанская от ул. Братской до ул. Симферопольской, проезд от ул. Симферопольской до ул. Братской, ул. Кемеровская от дома № 2 до ул. Холмогорской, ул. Южноуральская от ул. Холмогорской до ул. Холмогорской 2-й, ул. Холмогорская 2-я, ул. Холмогорская от ул. Южноуральской до ул. Осокинской, проезд от ул. Холмогорской до ул. Холмогорской 2-й, ул. Зеленогорская, ул. Зеленогорская 2-я, ул. Сахалинская, проезд от ул. Луганской до ул. Усть-Качкинской, проезд от ул. Усть-Качкинской до ул. Казахской	ед.	1	
	разработанная проектно-сметная документация по строительству сетей наружного освещения по ул. Братской от остановки «НПО «Биомед» до Сылвенского тракта; ул. Ветлужской; ул. Рыбацкой от дома № 7 до дома № 21	ед.	1	
	разработанная проектно-сметная документация по строительству сетей наружного освещения в микрорайоне Кислогные дачи	ед.	1	
	разработанная проектно-сметная документация по строительству сетей наружного освещения по ул. Лядовской от дома № 123 до Восточного обхода	ед.	1	
	разработанная проектно-сметная документация по строительству сетей наружного освещения на ул. Фоминской	ед.	1	2021
	разработанная проектно-сметная документация по строительству сетей наружного освещения в микрорайоне Январский (1 этап)	ед.	1	

	разработанная проектно-сметная документация по строительству сетей наружного освещения в микрорайоне Январский (2 этап)	ед.	1	2022
	разработанная проектно-сметная документация по строительству сетей наружного освещения в микрорайоне Старые Водники, Судозавод	ед.	1	
	разработанная проектно-сметная документация по строительству сетей наружного освещения в микрорайоне Налимиха	ед.	1	
	разработанная проектно-сметная документация по строительству сетей наружного освещения в микрорайоне Бумкомбинат	ед.	1	2023
	разработанная проектно-сметная документация по строительству сетей наружного освещения в микрорайоне Кировский	ед.	1	

4.27.9. после таблицы 17 дополнить таблицами 18-21 следующего содержания:

«Таблица 18

№	Наименование раздела	Содержание раздела		
1	2	3		
1	Наименование объекта муниципальной собственности города Перми, место расположения (адрес)	ул. Социалистическая от ПК7 до ПК10+50 с разворотным кольцом		
2	Направление инвестирования	реконструкция		
3	Код и наименование мероприятия	1.2.1.1.17. Реконструкция ул. Социалистической от ПК7 до ПК10+50 с разворотным кольцом		
4	Ответственный руководитель	руководитель функционально-целевого блока «Городское хозяйство»		
5	Исполнитель программы	управление внешнего благоустройства администрации города Перми		
6	Цель осуществления капитальных вложений в объекты муниципальной собственности города Перми	обеспечение доступности услуг городского пассажирского транспорта общего пользования в микрорайоне Левшино города Перми, повышение уровня безопасности дорожного движения на улично-дорожной сети города Перми		
7	Мощность объекта муниципальной собственности города Перми	протяженность реконструированного участка дороги, введенного в эксплуатацию, – 350 п. м; количество обустроенных разворотных колец на конечных остановочных пунктах городского пассажирского транспорта общего пользования – 1 ед.		
8	Сроки осуществления капитальных вложений в объекты капитального строительства муниципальной собственности города Перми	2019 год		
9	Срок строительства объекта муниципальной собственности города Перми или приобретения объекта недвижимого имущества в муниципальную собственность города Перми	-		
10	Срок государственной регистрации права муниципальной собственности на объект капитального строительства	-		
11	Сметная стоимость объекта муниципальной собственности города Перми, тыс. руб.	1213,56652 тыс. руб.		

12	Объемы и источники финансирования осуществления осуществления капитальных вложений в объекты муниципальной собственности города Перми по годам реализации, тыс. руб.	2019 год – 1213,56652 тыс. руб. (неиспользованные ассигнования 2018 года)		
13	Ожидаемый конечный результат осуществления капитальных вложений в объекты муниципальной собственности города Перми по годам осуществления капитальных вложений	ед. изм.	значение	год реализации
14	Разработанная проектно-сметная документация, получившая положительное заключение органов государственной экспертизы	ед.	1	2019
15	Проектная документация и (или) результаты инженерных изысканий, и (или) заключение о проверке достоверности определения сметной стоимости объектов капитального строительства	-		
16	Протокол инвестиционной комиссии с решением о возможности предоставления бюджетных ассигнований на осуществление капитальных вложений в объекты муниципальной собственности города Перми	-		
17	Протокол Бюджетной комиссии с решениями о форме осуществления капитальных вложений в объект капитального строительства муниципальной собственности города Перми или приобретение объекта недвижимого имущества в муниципальную собственность города Перми, передаче полномочий муниципального заказчика	от 27 июля 2018 г. № 12-БК		
18	Практические действия по осуществлению капитальных вложений в объекты муниципальной собственности города Перми	наименование мероприятий по осуществлению капитальных вложений в объект	срок реализации	
19		разработка проектно-сметной документации с получением положительного заключения органов государственной экспертизы		2018-2019 годы

Таблица 19

№	Наименование раздела	Содержание раздела
1	2	3
1	Наименование объекта муниципальной собственности города Перми, место расположения (адрес)	автомобильная дорога «Переход ул. Строителей – площадь Гайдара»
2	Направление инвестирования	строительство
3	Код и наименование мероприятия	1.2.1.18. Строительство автомобильной дороги «Переход ул. Строителей – площадь Гайдара»
4	Ответственный руководитель	руководитель функционально-целевого блока «Городское хозяйство»
5	Исполнитель программы	управление внешнего благоустройства администрации города Перми
6	Цель осуществления капитальных вложений в объекты муниципальной собственности города Перми	строительство транспортной связи, отвечающей требованиям по пропускной способности, обеспечивающей перераспределение транспортных потоков с улиц центральной части города
7	Мощность объекта муниципальной собственности города Перми	протяженность построенной автомобильной дороги – 3,7 км

8	Сроки осуществления капитальных вложений в объекты капитального строительства муниципальной собственности города Перми	2015-2019 годы
9	Срок строительства объекта муниципальной собственности города Перми или приобретения объекта недвижимого имущества в муниципальную собственность города Перми	-
10	Срок государственной регистрации права муниципальной собственности на объект капитального строительства	-
11	Сметная стоимость объекта муниципальной собственности города Перми, тыс. руб.	17519,63128
12	Объемы и источники финансирования осуществления капитальных вложений в объекты муниципальной собственности города Перми по годам реализации, тыс. руб.	всего – 17519,63128 тыс. руб., в том числе: 2015 год – 14774,0 тыс. руб., в том числе: 3693,5 тыс. руб. – бюджет города Перми; 11080,5 тыс. руб. – бюджет Пермского края; 2018 год – 394,13128 тыс. руб., бюджет города Перми; 2019 год – 2351,500 тыс. руб., бюджет города Перми (неиспользованные ассигнования 2018 года)
13	Ожидаемый конечный результат осуществления капитальных вложений в объекты муниципальной собственности города Перми по годам осуществления капитальных вложений	ед. изм.
	выполненные инженерно-геологические и инженерно-геологические изыскания	значение
	разработанная проектно-сметная документация, получившая положительное заключение органов государственной экспертизы	2
	Проектная документация и (или) результаты инженерных изысканий, и (или) заключение о проверке достоверности определения сметной стоимости объектов капитального строительства	1
14	Протокол инвестиционной комиссии с решением о возможности предоставления бюджетных ассигнований на осуществление капитальных вложений в объекты муниципальной собственности города Перми	ед.
15	Протокол Бюджетной комиссии с решениями о форме осуществления капитальных вложений в объект капитального строительства муниципальной собственности города Перми или приобретение объекта недвижимого имущества в муниципальную собственность города Перми, передаче полномочий муниципального заказчика	от 13 октября 2017 г. № 8
16	Практические действия по осуществлению капитальных вложений в объекты муниципальной собственности города Перми	от 27 июля 2018 г. № 12-БК
17		наименование мероприятий по осуществлению капитальных вложений в объект
		срок реализации
		разработка проектно-сметной документации с получением положительного заключения органов государственной экспертизы
		2018-2019 годы

Таблица 20

№	Наименование раздела	Наименование раздела	Содержание раздела
1	2	3	
1	Наименование объекта муниципальной собственности города Перми, место расположения (адрес)	микрорайон Соболи, ул. Тасжная	
2	Направление инвестирования	строительство	
3	Код и наименование мероприятия	1.2.1.1.19. Строительство тротуара по ул. Тасжной в микрорайоне Соболи	
4	Ответственный руководитель	руководитель функционально-целевого блока «Городское хозяйство»	
5	Исполнитель программы	управление внешнего благоустройства администрации города Перми	
6	Цель осуществления капитальных вложений в объекты муниципальной собственности города Перми	обеспечение безопасного движения пешеходов вдоль ул. Тасжной	
7	Мощность объекта муниципальной собственности города Перми	протяженность построенного тротуара – 603,6 м	
8	Сроки осуществления капитальных вложений в объекты капитального строительства муниципальной собственности города Перми	2017-2019 годы	
9	Срок строительства объекта муниципальной собственности города Перми или приобретения объекта недвижимого имущества в муниципальную собственность города Перми	2018 год	
10	Срок государственной регистрации права муниципальной собственности на объект капитального строительства	2019 год	
11	Сметная стоимость объекта муниципальной собственности города Перми, тыс. руб.	3998,68562 тыс. руб.	
12	Объемы и источники финансирования осуществления капитальных вложений в объекты муниципальной собственности города Перми по годам реализации, тыс. руб.	3998,68562 тыс. руб., в том числе: 2017 год – 1000,000 тыс. руб., бюджет города Перми (неиспользованные ассигнования 2016 года); 2018 год – 2976,46172 тыс. руб., бюджет города Перми; 2019 год – 22,22390 тыс. руб., бюджет города Перми (неиспользованные ассигнования 2018 года)	
13	Ожидаемый конечный результат осуществления капитальных вложений в объекты муниципальной собственности города Перми по годам осуществления капитальных вложений	ед. изм.	значение год реализации
	разработанная проектно-сметная документация, получившая положительное заключение органов государственной экспертизы	ед.	1 2017
	протяженность построенного тротуара	м	603,6 2018
	оплата удержанной в 2018 году неустойки за нарушение сроков выполнения работ	ед.	1 2019
14	Проектная документация и (или) результаты инженерных изысканий, и (или) заключение о проверке достоверности определения сметной стоимости объектов капитального строительства	положительное заключение негосударственной экспертизы от 27 февраля 2017 г. № 78-2-1-3-0001-17 (ООО «ЭГНА Экспертиза»)	
15	Протокол инвестиционной комиссии с решением о возможности предоставления бюджетных ассигнований на осуществление капитальных вложений в объекты муниципальной собственности города Перми	-	

16	Протокол Бюджетной комиссии с решениями о форме осуществления капитальных вложений в объект капитального строительства муниципальной собственности города Перми или приобретение объекта недвижимого имущества в муниципальную собственность города Перми, передаче полномочий муниципального заказчика	от 05 сентября 2017 г.	срок реализации
17	Практические действия по осуществлению капитальных вложений в объекты муниципальной собственности города Перми	наименование мероприятий по осуществлению капитальных вложений в объект разработка проектно-сметной документации с получением положительного заключения органов государственной экспертизы выполнение строительно-монтажных работ оплата удержанной в 2018 году неустойки за нарушение сроков выполнения работ	2017 год 2018 год 2019 год

Таблица 21

№	Наименование раздела	Содержание раздела
1	2	3
1	Наименование объекта муниципальной собственности города Перми, место расположения (адрес)	надземный пешеходный переход по ул. Соликамской в районе остановки общественного транспорта «Промкомбинат»
2	Направление инвестирования	строительство
3	Код и наименование мероприятия	1.2.1.2.1. Строительство надземного пешеходного перехода по ул. Соликамской в районе остановки общественного транспорта «Промкомбинат»
4	Ответственный руководитель	руководитель функционально-целевого блока «Городское хозяйство»
5	Исполнитель программы	управление внешнего благоустройства администрации города Перми
6	Цель осуществления капитальных вложений в объекты муниципальной собственности города Перми	повышение безопасности передвижения пешеходов при переходе через проезжую часть автомобильной дороги по ул. Соликамской
7	Мощность объекта муниципальной собственности города Перми	протяженность построенного надземного пешеходного перехода – 35 п. м
8	Сроки осуществления капитальных вложений в объекты капитального строительства муниципальной собственности города Перми	2019 год
9	Срок строительства объекта муниципальной собственности города Перми или приобретения объекта недвижимого имущества в муниципальную собственность города Перми	-
10	Срок государственной регистрации права муниципальной собственности на объект капитального строительства	-
11	Сметная стоимость объекта муниципальной собственности города Перми, тыс. руб.	3396,33970 тыс. руб.
12	Объемы и источники финансирования осуществления капитальных вложений в объекты муниципальной собственности города Перми по годам реализации, тыс. руб.	2019 год – 3396,33970 тыс. руб., бюджет города Перми (неиспользованные ассигнования 2018 года)

13	Ожидаемый конечный результат осуществления капитальных вложений в объекты муниципальной собственности города Перми по годам осуществления капитальных вложений	ед. изм.	значение	год реализации
	разработанная проектно-сметная документация, получившая положительное заключение органов государственной экспертизы	ед.	1	2019
14	Проектная документация и (или) результаты инженерных изысканий, и (или) заключение о проверке достоверности определения сметной стоимости объектов капитального строительства	-		
15	Протокол инвестиционной комиссии с решением о возможности предоставления бюджетных ассигнований на осуществление капитальных вложений в объекты муниципальной собственности города Перми	от 13 октября 2017 г. № 8		
16	Протокол Бюджетной комиссии с решениями о форме осуществления капитальных вложений в объект капитального строительства муниципальной собственности города Перми или приобретение объекта недвижимого имущества в муниципальную собственность города Перми, передаче полномочий муниципального заказчика	от 27 июля 2018 г. № 12-БК		
17	Практические действия по осуществлению капитальных вложений в объекты муниципальной собственности города Перми	наименование мероприятий по осуществлению капитальных вложений в объект	срок реализации	2018-2019 годы
		разработка проектно-сметной документации с получением положительного заключения органов государственной экспертизы		

5. В разделе «Система программных мероприятий подпрограммы 1.3 «Обеспечение деятельности заказчиков работ» муниципальной программы «Организация дорожной деятельности в городе Перми» строки 1.3.1.1.1, «Итого по мероприятию 1.3.1.1.1, в том числе по источникам финансирования», «Итого по основному мероприятию 1.3.1.1, в том числе по источникам финансирования», «Итого по задаче 1.3.1, в том числе по источникам финансирования», «Всего по подпрограмме 1.3, в том числе по источникам финансирования» изложить в следующей редакции:

1.3.1.1.1.1	ед.	1	1	1	1	1	1	МКУ «Пермблагот-устройство»	бюджет го-рода Перми	207471,900	205717,200	205730,200	206912,000	206912,000
количество муниципальных казенных учреждений, осуществляющих функцию		1	1	1	1	1	1	бюджет го-рода Перми (неиспользованные ассигнования отчетного года)	0,000	344,02375	0,000	0,000	0,000	0,000
муниципального заказчика работ, имеющих	ед.	1	1	1	1	1	1	МКУ «БДР»	9259,500	9869,700	9259,500	9259,500	9444,100	9444,100
оценку эффективности деятельности	ед.	1	1	1	1	1	1	МКУ «БИР»	10081,900	10758,600	10081,900	10285,200	10285,200	10285,200
ности учреждений не менее	ед.	1	1	1	1	1	1	МКУ «БКР»	9852,500	10505,000	9852,500	9852,500	10051,100	10051,100
«судовладельцами»	ед.	1	1	1	1	1	1	МКУ «БЛР»	8733,400	9366,700	8733,400	8733,400	8910,200	8910,200
«судовладельцами»	ед.	1	1	1	1	1	1	МКУ «БМР»	11879,400	12538,300	11879,400	12118,400	12118,400	12118,400
«судовладельцами»	ед.	1	1	1	1	1	1	МКУ «БОР»	9334,700	9965,400	9334,700	9334,700	9523,200	9523,200
«судовладельцами»	ед.	1	1	1	1	1	1	МКУ «БСР»	10115,900	10755,000	10115,900	10321,000	10321,000	10321,000
итого по ПНР	ед.	9	9	9	9	9	9	МКУ «БНЛ»	4546,100	5108,700	4546,100	4546,100	4638,800	4638,800
Итого по мероприятию 1.3.1.1.1, в том числе по источникам финансирования	ед.	9	9	9	9	9	9	-	279520,600	286683,32375	279520,600	279533,600	282204,000	282204,000
Итого по мероприятию 1.3.1.1.1, в том числе по источникам финансирования	ед.	9	9	9	9	9	9	-	279520,600	286683,32375	279520,600	279533,600	282204,000	282204,000
Итого по мероприятию 1.3.1.1.1, в том числе по источникам финансирования	ед.	9	9	9	9	9	9	-	279520,600	286683,32375	279520,600	279533,600	282204,000	282204,000
Итого по мероприятию 1.3.1.1.1, в том числе по источникам финансирования	ед.	9	9	9	9	9	9	-	0,000	344,02375	0,000	0,000	0,000	0,000

Итого по основному мероприятию 1.3.1.1, в том числе по источникам финансирования		итого	286683, 32375	279520, 600	279533, 600	282204, 000	282204, 000
		бюджет го- рода Перми	286339, 300	279520, 600	279533, 600	282204, 000	282204, 000
		бюджет го- рода Перми (неисполь- зованные ассигнова- ния отчет- ного года)	344, 02375	0,000	0,000	0,000	0,000
Итого по задаче 1.3.1, в том числе по источникам финансирования		итого	286683, 32375	279520, 600	279533, 600	282204, 000	282204, 000
		бюджет го- рода Перми	286339, 300	279520, 600	279533, 600	282204, 000	282204, 000
		бюджет го- рода Перми (неисполь- зованные ассигнова- ния отчет- ного года)	344, 02375	0,000	0,000	0,000	0,000
Всего по подпрограмме 1.3, в том числе по источникам финансирования		итого	286683, 32375	279520, 600	279533, 600	282204, 000	282204, 000
		бюджет го- рода Перми	286339, 300	279520, 600	279533, 600	282204, 000	282204, 000
		бюджет го- рода Перми (неисполь- зованные ассигнова- ния отчет- ного года)	344, 02375	0,000	0,000	0,000	0,000

6. В разделе «Таблица показателей конечного результата муниципальной программы «Организация дорожной деятельности в городе Перми»:
6.1. строку 1 изложить в следующей редакции:

1	Цель. Повышение уровня благоустройства территории города Перми							
	доля автомобильных дорог общего пользования местного значения города Перми, отвечающих нормативным требованиям, от общей площади автомобильных дорог общего пользования местного значения города Перми	%	64,8	73,0	80,0	77,7	85,0	

6.2. строку 1.1.1 изложить в следующей редакции:

1.1.1	Задача. Обеспечение мер по поддержанию транспортно-эксплуатационных показателей автомобильных дорог и элементов дорог в состоянии, соответствующем нормативным требованиям												
	доля площади автомобильных дорог, содержание которых осуществляется в соответствии с нормативными требованиями, от общей площади автомобильных дорог	%	100	100	100	100	100	100	100	100	100	100	100
	доля автомобильных дорог общего пользования местного значения города Перми, оборудованных исправными сетями ливневой канализации, от общего числа автомобильных дорог общего пользования местного значения города Перми, %	%	5,3	5,4	5,5	5,5	5,5	5,5	5,5	5,5	5,5	5,5	5,5
	доля площади проезжей части автомобильных дорог всех категорий, в отношении которых выполнен ремонт, от общей площади проезжей части автомобильных дорог	%	13,8	16,7	12,9	12,9	12,9	12,9	12,9	12,9	12,9	12,9	6,5
	доля протяженности автомобильных дорог, в отношении которых выполнены работы по паспортизации, от общей протяженности автомобильных дорог (нарастающим итогом)	%	36,2	36,9	37,6	37,6	37,6	37,6	37,6	37,6	37,6	37,6	38,9
	доля площади пешеходных дорожек и тротуаров, приведенных в нормативное состояние, от общей площади пешеходных зон в границах городского округа (нарастающим итогом)	%	19,1	20,0	20,9	20,9	20,9	20,9	20,9	20,9	20,9	20,9	22,6
	доля внутриквартальных проездов, находящихся в нормативном состоянии, от общего количества внутриквартальных проездов, относящихся к муниципальной собственности	%	50,0	50,0	50,0	50,0	50,0	50,0	50,0	50,0	50,0	50,0	50,0

6.3. строку 1.2.2 изложить в следующей редакции:

1.2.2	Задача. Создание качественной и эффективной системы уличного освещения												
	удельный вес улиц, проездов, набережных, обеспеченных уличным освещением	%	80,4	81,8	82,2	82,2	82,2	82,2	82,2	82,2	82,2	82,2	85,5
	количество объектов, в отношении которых выполнены работы по строительству сетей наружного освещения	ед.	5	2	4	5	4	5	5	5	5	5	3

7. В приложении 1:

7.1. строки 1.1.1.1.1.1.1.1.1.2 изложить в следующей редакции:

1.1.1.1.1.1	Содержание автомобильных дорог в Дзержинском районе	МКУ «БДР»	01.01.2019	31.12.2019	площадь автомобильных дорог, находящихся на содержании	кв. м	1956669,0	бюджет города Перми	162341,902
1.1.1.1.1.2	Ремонт автомобильных дорог в Дзержинском районе		15.04.2019	15.10.2019	площадь проезжей части автомобильных дорог, в отношении которых выполнен ремонт	кв. м	74562,9	бюджет города Перми	39783,100

7.2. после строки 1.1.1.1.2 дополнить строками 1.1.1.1.2¹-1.1.1.1.2³ следующего содержания:

1.1.1.1.2 ¹	Локомотивная от ул. Энгельса до площади Гайдара	МКУ «БДР»	15.04.2019	15.10.2019	площадь проезжей части автомобильных дорог, в отношении которых выполнен ремонт	кв. м	12875,0	бюджет Российской Федерации	30162,800
1.1.1.1.2 ²	ул. Малкова от ул. Энгельса до шоссе Космонавтов		15.04.2019	15.10.2019		кв. м	20454,0	бюджет Российской Федерации	31936,200

1.1.1.1.1.2 ³	ул. Энгельса от ул. Малкова до ул. Локомотивной	15.04.2019	15.10.2019	кв. м	5189,0	бюджет Российской Федерации	9533,800
--------------------------	---	------------	------------	-------	--------	-----------------------------	----------

7.3. строки 1.1.1.1.1.3, 1.1.1.1.1.4 изложить в следующей редакции:

1.1.1.1.1.3	Кронирование деревьев вдоль улично-дорожной сети в Дзержинском районе	01.02.2019	25.12.2019	МКУ «БДР»	ед.	132	бюджет города Перми	721,000
1.1.1.1.1.4	Ликвидация аварийных (упавших) деревьев вдоль улично-дорожной сети в Дзержинском районе	10.01.2019	25.12.2019		ед.	72	бюджет города Перми	493,900

7.4. после строки 1.1.1.1.1.4 дополнить строками 1.1.1.1.1.4¹, 1.1.1.1.1.4² следующего содержания:

1.1.1.1.1.4 ¹	Ремонт водопропускной трубы по ул. Докучаева	01.03.2019	01.11.2019	МКУ «БДР»	км	0,03	бюджет города Перми (неиспользованные ассигнования 2018 года)	901,44269
1.1.1.1.1.4 ²	ул. Дзержинского	01.01.2019	31.12.2019	МКУ «БДР»	кв. м	638,8	бюджет города Перми (неиспользованные ассигнования 2018 года)	3186,72140

7.5. строки 1.1.1.1.1.5, 1.1.1.1.1.6 изложить в следующей редакции:

1.1.1.1.1.5	Содержание автомобильных дорог в Индустриальном районе	01.01.2019	31.12.2019	МКУ «БИР»	кв. м	2509490,7	бюджет города Перми	124960,176
1.1.1.1.1.6	Ремонт автомобильных дорог в Индустриальном районе	15.04.2019	15.10.2019		кв. м	82607,13	бюджет города Перми	50623,100

7.6. после строки 1.1.1.1.1.6 дополнить строками 1.1.1.1.1.6¹, 1.1.1.1.1.6² следующего содержания:

1.1.1.1.1.6 ¹	ул. Встречная от ул. Подлесной до ул. Оверятской	МКУ «БИР»	15.04.2019	15.10.2019	площадь проезжей части автомобильных дорог, в отношении которых выполнен ремонт	кв. м	28948,0	бюджет Российской Федерации	67090,730
1.1.1.1.1.6 ²	ул. Оверятская от ул. Встречной до Глухого переулка		15.04.2019	15.10.2019		кв. м	3108,0	бюджет Российской Федерации	4628,167

7.7. после строки 1.1.1.1.1.8 дополнить строкой 1.1.1.1.1.8¹ следующего содержания:

1.1.1.1.1.8 ¹	ул. 9 Мая от шоссе Космонавтов до ул. Баумана	МКУ «БИР»	01.03.2019	15.10.2019	площадь проезжей части автомобильных дорог, в отношении которых выполнен ремонт	кв. м	855,0	бюджет города Перми	3036,871
--------------------------	---	-----------	------------	------------	---	-------	-------	---------------------	----------

7.8. строки 1.1.1.1.1.9, 1.1.1.1.1.10 изложить в следующей редакции:

1.1.1.1.1.9	Содержание автомобильных дорог в Кировском районе	МКУ «БКР»	01.01.2019	31.12.2019	площадь автомобильных дорог, находящихся на содержании	кв. м	2739631,3	бюджет города Перми	124688,211
1.1.1.1.1.10	Ремонт автомобильных дорог в Кировском районе		15.04.2019	15.10.2019	площадь проезжей части автомобильных дорог, в отношении которых выполнен ремонт	кв. м	83954,8	бюджет города Перми	48204,200

7.9. после строки 1.1.1.1.1.10 дополнить строкой 1.1.1.1.1.10¹ следующего содержания:

1.1.1.1.1.10 ¹	ул. Адмирала Ушакова от ул. Калинина до ул. 5-й Каховской	МКУ «БКР»	15.04.2019	15.10.2019	площадь проезжей части автомобильных дорог, в отношении которых выполнен ремонт	кв. м	31400,0	бюджет Российской Федерации	48794,200
---------------------------	---	-----------	------------	------------	---	-------	---------	-----------------------------	-----------

7.10. строки 1.1.1.1.1.13, 1.1.1.1.1.14 изложить в следующей редакции:

1.1.1.1.1.13	Содержание автомобильных дорог в Ленинском районе	МКУ «БЛР»	01.01.2019	31.12.2019	площадь автомобильных дорог, находящихся на государственном управлении	кв. м	1542179,6	бюджет города Перми	267964,861
1.1.1.1.1.14	Ремонт автомобильных дорог в Ленинском районе		15.04.2019	15.10.2019	площадь проезжей части автомобильных дорог, в отношении которых выполнен ремонт	кв. м	30424,4	бюджет города Перми	18214,700

7.11. после строки 1.1.1.1.14 дополнить строками 1.1.1.1.14¹-1.1.1.1.14⁶ следующего содержания:

1.1.1.1.1.14 ¹	ул. Луначарского от ул. Крисанова до ул. Клименко	МКУ «БЛР»	15.04.2019	15.10.2019	площадь проезжей части автомобильных дорог, в отношении которых выполнен ремонт	кв. м	44164,2	бюджет Российской Федерации	56132,027
1.1.1.1.1.14 ²	ул. 25 Октября от ул. Петропавловской до ул. Ленина		15.04.2019	15.10.2019		кв. м	2993,0	бюджет Российской Федерации	8386,200
1.1.1.1.1.14 ³	ул. 25 Октября от ул. Ленина до ул. Пушкина		15.04.2019	15.10.2019		кв. м	8166,2	бюджет Российской Федерации	14395,490
1.1.1.1.1.14 ⁴	ул. Пермская от ул. Николая Островского до ул. Максима Горького		15.04.2019	15.10.2019		кв. м	2651,0	бюджет Российской Федерации	13371,930
1.1.1.1.1.14 ⁵	ул. Пермская от ул. Максима Горького до ул. 25 Октября		15.04.2019	15.10.2019		кв. м	2415,0	бюджет Российской Федерации	7816,890
1.1.1.1.1.14 ⁶	ул. Пермская от Комсомольского проспекта до ул. Газеты Звезда		15.04.2019	15.10.2019		кв. м	3886,0	бюджет Российской Федерации	12212,300

7.12. строку 1.1.1.1.16 изложить в следующей редакции:

1.1.1.1.1.16	Ликвидация аварийных (упавших) деревьев вдоль улично-дорожной сети в Ленинском районе	МКУ «БЛР»	10.01.2019	25.12.2019	количество ликвидированных аварийных (упавших) деревьев	ед.	44	бюджет города Перми	297,900
--------------	---	-----------	------------	------------	---	-----	----	---------------------	---------

7.13. строки 1.1.1.1.17, 1.1.1.1.18 изложить в следующей редакции:

1.1.1.1.1.17	Содержание автомобильных дорог в Мотовилихинском районе	МКУ «БМР»	01.01.2019	31.12.2019	площадь автомобильных дорог, находящихся на со- держании	кв. м	3306354,2	бюджет города Перми	196901,665
1.1.1.1.1.18	Ремонт автомобильных дорог в Мотовилихинском районе		15.04.2019	15.10.2019	площадь проезжей части автомобильных дорог, в отношении которых выполнен ремонт	кв. м	146374,6	бюджет города Перми	61144,000

7.14. после строки 1.1.1.1.18 дополнить строками 1.1.1.1.18¹-1.1.1.1.18⁴ следующего содержания:

1.1.1.1.1.18 ¹	ул. Пушкарская от ул. Уинской до ул. Юрша	МКУ «БМР»	15.04.2019	15.10.2019	площадь проезжей части автомобильных дорог, в отношении которых выполнен ремонт	кв. м	8600,0	бюджет Российской Федерации	21501,379
1.1.1.1.1.18 ²	ул. Пушкарская от ул. Юрша до ул. Старцева		15.04.2019	15.10.2019		кв. м	10700,0	бюджет Российской Федерации	28882,722
1.1.1.1.1.18 ³	ул. Смирнова от ул. 1905 года до отворота к проходным ПАО «Мотовилихинские заводы»		15.04.2019	15.10.2019		кв. м	5700,0	бюджет Российской Федерации	7358,541
1.1.1.1.1.18 ⁴	ул. 4-я Линия от ул. Верхнекурьянской до ул. 4-я Линия, 41		15.04.2019	15.10.2019		кв. м	7700,0	бюджет Российской Федерации	12184,686

7.15. строки 1.1.1.1.19-1.1.1.1.22 изложить в следующей редакции:

1.1.1.1.1.19	Кронирование деревьев вдоль улично-дорожной сети в Мотовилихинском районе	МКУ «БМР»	01.02.2019	25.12.2019	количество кронированных деревьев	ед.	238	бюджет города Перми	1298,800
1.1.1.1.1.20	Ликвидация аварийных (упавших) деревьев вдоль улично-дорожной сети в Мотовилихинском районе		10.01.2019	25.12.2019	количество ликвидированных аварийных (упавших) деревьев	ед.	90	бюджет города Перми	615,200

1.1.1.1.1.21	Содержание автомобильных дорог в Орджоникидзевском районе	МКУ «БОР»	01.01.2019	31.12.2019	площадь автомобильных дорог, находящихся на содержании	кв. м	3235036,6	бюджет города Перми	133628,898
1.1.1.1.1.22	Ремонт автомобильных дорог в Орджоникидзевском районе		15.04.2019	15.10.2019	площадь проезжей части автомобильных дорог, в отношении которых выполнен ремонт	кв. м	142240,3	бюджет города Перми	55242,100

7.16. после строки 1.1.1.1.1.22 дополнить строкой 1.1.1.1.1.22¹ следующего содержания:

1.1.1.1.1.22 ¹	ул. Гайвинская от ул. Вильямса до ул. Гайвинской, 90	МКУ «БОР»	15.04.2019	15.10.2019	площадь проезжей части автомобильных дорог, в отношении которых выполнен ремонт	кв. м	37132,0	бюджет Российской Федерации	70177,788
---------------------------	--	-----------	------------	------------	---	-------	---------	-----------------------------	-----------

7.17. строки 1.1.1.1.1.23-1.1.1.1.1.26 изложить в следующей редакции:

1.1.1.1.1.23	Кронирование деревьев вдоль улиц дорожной сети в Орджоникидзевском районе	МКУ «БОР»	01.02.2019	25.12.2019	количество кронированных деревьев	ед.	269	бюджет города Перми	963,703
1.1.1.1.1.24	Ликвидация аварийных (упавших) деревьев вдоль улично-дорожной сети в Орджоникидзевском районе		10.01.2019	25.12.2019	количество ликвидированных аварийных (упавших) деревьев	ед.	72	бюджет города Перми	277,698
1.1.1.1.1.25	Содержание автомобильных дорог в Свердловском районе	МКУ «БСР»	01.01.2019	31.12.2019	площадь автомобильных дорог, находящихся на содержании	кв. м	3321225,4	бюджет города Перми	252614,840
1.1.1.1.1.26	Ремонт автомобильных дорог в Свердловском районе		15.04.2019	15.10.2019	площадь проезжей части автомобильных дорог, в отношении которых выполнен ремонт	кв. м	94925,8	бюджет города Перми	53372,243

7.18. после строки 1.1.1.1.1.26 дополнить строками 1.1.1.1.1.26¹-1.1.1.1.1.26⁴ следующего содержания:

1.1.1.1.1.26 ¹	ул. 1-я Красноармейская от ул. Николая Островского до Комсомольского проспекта	МКУ «БСР»	15.04.2019	15.10.2019	площадь проезжей части автомобильных дорог, в отношении которых выполнен ремонт	кв. м	9400,0	бюджет Российской Федерации	52812,957
1.1.1.1.1.26 ²	Бродовское кольцо от дороги на ТБО до ул. 5-ой Радиальной		15.04.2019	15.10.2019		кв. м	15500,0	бюджет Российской Федерации	38143,664
1.1.1.1.1.26 ³	ул. Сергея Суханова от ул. 1-ой Красноармейской до ул. Белинского		15.04.2019	15.10.2019		кв. м	6500,0	бюджет Российской Федерации	17054,209
1.1.1.1.1.26 ⁴	ул. Чернышевского от пл. Карла Маркса до ул. Героев Хасана		15.04.2019	15.10.2019		кв. м	15935,0	бюджет Российской Федерации	39166,271

7.19. строку 1.1.1.1.1.27 изложить в следующей редакции:

1.1.1.1.1.27	Кронирование деревьев вдоль улично-дорожной сети в Свердловском районе	МКУ «БСР»	01.02.2019	25.12.2019	количество кронированных деревьев	ед.	237	бюджет города Перми	1290,448
--------------	--	-----------	------------	------------	-----------------------------------	-----	-----	---------------------	----------

7.20. после строки 1.1.1.1.1.27 дополнить строкой 1.1.1.1.1.27¹ следующего содержания:

1.1.1.1.1.27 ¹	Кронирование деревьев вдоль улично-дорожной сети в Свердловском районе	МКУ «БСР»	01.01.2019	25.12.2019	количество кронированных деревьев (невыполнение показателя за 2018 год)	ед.	301	бюджет города Перми (неиспользованные ассигнования 2018 года)	734,75292
---------------------------	--	-----------	------------	------------	---	-----	-----	---	-----------

7.21. строку 1.1.1.1.1.28 изложить в следующей редакции:

1.1.1.1.1.28	Ликвидация аварийных (упавших) деревьев вдоль улично-дорожной сети в Свердловском районе	МКУ «БСР»	10.01.2019	25.12.2019	количество ликвидированных аварийных (упавших) деревьев	ед.	84	бюджет города Перми	572,952
--------------	--	-----------	------------	------------	---	-----	----	---------------------	---------

7.22. строки 1.1.1.1.1.29, 1.1.1.1.1.30 изложить в следующей редакции:

1.1.1.1.1.29	Содержание автомобильных дорог в п. Новые Ляды	МКУ «БНЛ»	01.01.2019	31.12.2019	площадь автомобильных дорог, находящихся на содержании	кв. м	425498,8	бюджет города Перми	22631,600
1.1.1.1.1.30	Ремонт автомобильных дорог в п. Новые Ляды		15.04.2019	15.10.2019					

7.23. после строки 1.1.1.1.1.30 дополнить строками 1.1.1.1.1.30¹-1.1.1.1.1.30⁴ следующего содержания:

1.1.1.1.1.30 ¹	ул. Коммунистическая (п. Новые Ляды) от ул. Советской до ул. Комсомольской	МКУ «БНЛ»	15.04.2019	15.10.2019	площадь проезжей части автомобильных дорог, в отношении которых выполнен ремонт	кв. м	5110,0	бюджет Российской Федерации	7034,466				
1.1.1.1.1.30 ²	ул. Советская (п. Новые Ляды) от ул. Максима Горького до ул. Коммунистической		15.04.2019	15.10.2019						кв. м	720,0	бюджет Российской Федерации	1211,144
1.1.1.1.1.30 ³	ул. Максима Горького (п. Новые Ляды) от ул. Чкалова до ул. Советской		15.04.2019	15.10.2019						кв. м	1940,0	бюджет Российской Федерации	3104,181
1.1.1.1.1.30 ⁴	ул. Чкалова (п. Новые Ляды) от ул. Максима Горького до ул. Залесной, 10		15.04.2019	15.10.2019						кв. м	7700,0	бюджет Российской Федерации	12620,299

7.24. строки 1.1.1.1.1.31, 1.1.1.1.1.32 изложить в следующей редакции:

1.1.1.1.1.31	Кронирование деревьев вдоль улично-дорожной сети в п. Новые Ляды	МКУ «БНЛ»	01.02.2019	25.12.2019	количество кронированных деревьев	ед.	40	бюджет города Перми	131,600
1.1.1.1.1.32	Ликвидация аварийных (упавших) деревьев вдоль улично-дорожной сети в п. Новые Ляды		10.01.2019	25.12.2019	количество ликвидированных аварийных (упавших) деревьев	ед.	80	бюджет города Перми	159,600

7.25. после строки 1.1.1.1.1.45 дополнить строкой 1.1.1.1.1.46 следующего содержания:

1.1.1.1.1.46	Выполнение землеустроительных работ	МКУ «Перм-благоустройство»	01.01.2019	31.12.2019	количество земельных участков, занятых автомобильными дорогами, поставленных на кадастровый учет (невыполнение показателя за 2018 год)	ед.	1	бюджет города Перми (неиспользованные ассигнования 2018 года)	44,605
--------------	-------------------------------------	----------------------------	------------	------------	--	-----	---	---	--------

7.26. строку «Итого по мероприятию 1.1.1.1.1, в том числе по источникам финансирования» изложить в следующей редакции:

Итого по мероприятию 1.1.1.1.1, в том числе по источникам финансирования			итого	2326219,26301
		бюджет города Перми		1705638,700
		бюджет города Перми (неиспользованные ассигнования 2018 года)		4867,52201
		бюджет Российской Федерации		615713,041

7.27. после строки «Итого по мероприятию 1.1.1.1.2, в том числе по источникам финансирования» дополнить строками 1.1.1.1.2¹, 1.1.1.1.2¹.1, «Итого по мероприятию 1.1.1.1.2¹», в том числе по источникам финансирования» следующего содержания:

1.1.1.1.2 ¹	Инвентаризация бесхозяйных сетей ливневой канализации								
1.1.1.1.2 ¹ .1	Инвентаризация и паспортизация бесхозяйных сетей ливневой канализации в Индустриальном районе	АИР	01.01.2019	25.12.2019	протяженность бесхозяйных сетей ливневой канализации, в отношении которой представлено уведомление функционального органа о принятии документа-основания для постановки на учет как бесхозяйное имущество в ЕГРН (невыполнение показателя за 2018 год)	км	1,8	бюджет города Перми (неиспользованные ассигнования 2018 года)	60,34093

Итого по мероприятию 1.1.1.1.2 ¹ , в том числе по источникам финансирования		бюджет города Перми (неиспользованные ассигнования 2018 года)	60,34093
--	--	--	----------

7.28. строки 1.1.1.1.4.4.1-1.1.1.1.4.4.4 изложить в следующей редакции:

1.1.1.1.4.4.1	ул. Ленина от ул. Сибирской до ул. 25-го Октября	МКУ «БЛР»	04.04.2019	15.10.2019	площадь пешеходных дорожек и тротуаров, приведенных в нор- мативное состояние в рамках ремонта	кв. м	773	бюджет города Перми	1074,940
1.1.1.1.4.4.2	ул. Монастырская от ул. Куйбышева до ул. Осинской		04.04.2019	15.10.2019		кв. м	876,5	бюджет города Перми	1838,070
1.1.1.1.4.4.3	ул. Борцов Революции		04.04.2019	15.10.2019		кв. м	756	бюджет города Перми	1299,862
1.1.1.1.4.4.4	ул. Осинская от ул. Монастырской до ул. Окулова		04.04.2019	15.10.2019		кв. м	447,7	бюджет города Перми	745,245

7.29. после строки 1.1.1.1.4.4.4 дополнить строками 1.1.1.1.4.4.5-1.1.1.1.4.4.9 следующего содержания:

1.1.1.1.4.4.5	ул. Советская, 19	МКУ «БЛР»	15.04.2019	15.10.2019	площадь пешеходных дорожек и тротуаров, приведенных в нор- мативное состояние в рамках ремонта	кв. м	110,0	бюджет города Перми	1108,21277
1.1.1.1.4.4.6	ул. Достоевского от ул. Клименко до ул. Парковой		15.04.2019	15.10.2019		кв. м	379,2	бюджет города Перми	293,18875
1.1.1.1.4.4.7	ул. Борцов Революции от дома № 243 до дома № 255		15.04.2019	15.10.2019		кв. м	143,0	бюджет города Перми	251,88706
1.1.1.1.4.4.8	ул. Петропавловская		15.04.2019	15.10.2019		кв. м	10,0	бюджет города Перми	199,36459
1.1.1.1.4.4.9	ул. Спешилова		15.04.2019	15.10.2019		кв. м	845,0	бюджет города Перми	3141,90683

7.30. после строки 1.1.1.1.4.6.2 дополнить строкой 1.1.1.1.4.6.3 следующего содержания:

1.1.1.1.4.6.3	ул. Гремячий лог	МКУ «БОР»	15.04.2019	15.10.2019	площадь пешеходных дорожек и тротуаров, приведенных в нормативное состояние в рамках ремонта	кв. м	96,0	бюджет города Перми	100,871
---------------	------------------	-----------	------------	------------	--	-------	------	---------------------	---------

7.31. строки 1.1.1.1.4.12.1, 1.1.1.1.4.12.2 изложить в следующей редакции:

1.1.1.1.4.12.1	ул. Монастырская от ул. Куйбышева до ул. Осинской	МКУ «БЛР»	04.04.2019	15.10.2019	площадь газонов вдоль пешеходных дорожек и тротуаров, приведенных в нормативное состояние в рамках ремонта	кв. м	65,3	бюджет города Перми	22,230
1.1.1.1.4.12.2	ул. Осинская от ул. Монастырской до ул. Окулова		04.04.2019	15.10.2019		кв. м	474,8	бюджет города Перми	177,253

7.32. строку 1.1.1.1.4.13.1 изложить в следующей редакции:

1.1.1.1.4.13.1	газон по ул. Тургенева от ул. Дружбы до ул. Макаренко	МКУ «БМР»	15.04.2019	15.10.2019	площадь газонов вдоль пешеходных дорожек и тротуаров, приведенных в нормативное состояние в рамках ремонта	кв. м	862,0	бюджет города Перми	499,200
----------------	---	-----------	------------	------------	--	-------	-------	---------------------	---------

7.33. после строки 1.1.1.1.4.14.2 дополнить строкой 1.1.1.1.4.14.3 следующего содержания:

1.1.1.1.4.14.3	ул. Гремячий лог	МКУ «БОР»	15.04.2019	15.10.2019	площадь газонов вдоль пешеходных дорожек и тротуаров, приведенных в нормативное состояние в рамках ремонта	кв. м	25,0	бюджет города Перми	9,129
----------------	------------------	-----------	------------	------------	--	-------	------	---------------------	-------

7.34. строки «Итого по мероприятию 1.1.1.1.4, в том числе по источникам финансирования», «Итого по основному мероприятию 1.1.1.1, в том числе по источникам финансирования» изложить в следующей редакции:

Итого по мероприятию 1.1.1.1.4, в том числе по источникам финансирования							бюджет города Перми	55888,760
--	--	--	--	--	--	--	---------------------	-----------

Итого по основному мероприятию 1.1.1.1, в том числе по источникам финансирования		итого		2455034,66394
		бюджет города Перми		1834393,760
		бюджет города Перми (неиспользованные ассигнования 2018 года)		4927,86294
		бюджет Российской Федерации		615713,041

7.35. строку 1.1.1.2.1.1 изложить в следующей редакции:

1.1.1.2.1.1	Содержание и ремонт искусственных дорожных сооружений	МКУ «Пермблагостройство»	01.01.2019	31.12.2019	протяженность элементов искусственных дорожных сооружений, в отношении которых осуществляется содержание и ремонт	п. м	21337,34	бюджет города Перми	25205,000
-------------	---	--------------------------	------------	------------	---	------	----------	------------------------	-----------

7.36. после строки 1.1.1.2.1.1 дополнить строкой 1.1.1.2.1.1¹ следующего содержания:

1.1.1.2.1.1 ¹	Обследование искусственных дорожных сооружений	МКУ «Пермблагостройство»	01.06.2019	01.10.2019	количество искусственных дорожных сооружений, в отношении которых проведены обследования	ед.	3	бюджет города Перми	334,800
--------------------------	--	--------------------------	------------	------------	--	-----	---	------------------------	---------

7.37. строку 1.1.1.2.1.2 изложить в следующей редакции:

1.1.1.2.1.2	Выполнение проектно-исследовательских работ по оснащению искусственных дорожных сооружений инженерно-техническими системами обеспечения транспортной безопасности	МКУ «Пермблагостройство»	01.01.2019	25.12.2019	количество искусственных дорожных сооружений, в отношении которых выполнены проектно-исследовательские работы по оснащению категорированного объекта инженерно-техническими системами обеспечения транспортной безопасности	ед.	5	бюджет города Перми	10159,200
-------------	---	--------------------------	------------	------------	---	-----	---	------------------------	-----------

7.38. строку «Итого по задаче 1.1.1, в том числе по источникам финансирования» изложить в следующей редакции:

Итого по задаче 1.1.1, в том числе по источникам финансирования	итого	2516135,86394
	бюджет города Перми	1895494,960
	бюджет города Перми (неиспользованные ассигнования 2018 года)	4927,86294
	бюджет Российской Федерации	615713,041

7.39. строку 1.1.2.1.1.3 изложить в следующей редакции:

1.1.2.1.1.3	ул. Уральская от ул. Парковой до ул. Розалии Землячки (участок от ул. Крупской до ул. Розалии Землячки, ул. Крулской от ул. Уральской до ул. Лебедева)	МКУ «Пермблагостройство»	15.04.2019	15.12.2019	площадь проезжей части автомобильных дорог, приведенная в нормативное состояние в рамках капитального ремонта	кв. м	15976,0	бюджет города Перми	57960,489
					площадь проезжей части автомобильных дорог, приведенная в нормативное состояние в рамках капитального ремонта (неисполнение показателя за 2018 год)	кв. м	1393,9	бюджет города Перми (неиспользованные ассигнования 2018 года)	39816,44906

7.40. после строки 1.1.2.1.1.14 дополнить строками 1.1.2.1.1.15-1.1.2.1.1.17 следующего содержания:

1.1.2.1.1.15	проспект Декабристов от ул. 9-го Мая до ул. Шахтерской с разворотным кольцом	МКУ «Пермблагостройство»	01.01.2019	01.06.2019	разработанная проектно-сметная документация по капитальному ремонту автомобильных дорог, получившая положительное заключение государственной экспертизы (невыполнение показателя за 2018 год)	ед.	1	бюджет города Перми (неиспользованные ассигнования 2018 года)	1822,16177
--------------	--	--------------------------	------------	------------	---	-----	---	---	------------

1.1.2.1.1.16	ул. Есенина от ПК8+40 до ПК11 с разворотным кольцом по ул. Есенина	01.01.2019	01.06.2019	ед.	1	бюджет города Перми (неиспользованные ассигнования 2018 года)	1057,32626
1.1.2.1.1.17	Комсомольский проспект от ул. Монастырской до ул. Чкалова	01.01.2019	01.06.2019	ед.	1	бюджет города Перми (неиспользованные ассигнования 2018 года)	23916,69986

7.41. строки «Итого по мероприятию 1.1.2.1.1, в том числе по источникам финансирования», «Итого по основному мероприятию 1.1.2.1, в том числе по источникам финансирования», «Итого по задаче 1.1.2, в том числе по источникам финансирования» изложить в следующей редакции:

Итого по мероприятию 1.1.2.1.1, в том числе по источникам финансирования	итого	375266,73695
	бюджет города Перми	308654,100
Итого по основному мероприятию 1.1.2.1, в том числе по источникам финансирования	бюджет города Перми (неиспользованные ассигнования 2018 года)	66612,63695
	итого	375266,73695
Итого по задаче 1.1.2, в том числе по источникам финансирования	бюджет города Перми	308654,100
	бюджет города Перми (неиспользованные ассигнования 2018 года)	66612,63695
Итого по мероприятию 1.1.3.1.1.1, в том числе по источникам финансирования	итого	375266,73695
	бюджет города Перми	308654,100
Итого по задаче 1.1.3.1.1.1, в том числе по источникам финансирования	бюджет города Перми (неиспользованные ассигнования 2018 года)	66612,63695
	итого	375266,73695

7.42. строку 1.1.3.1.1.1 изложить в следующей редакции:

1.1.3.1.1.1.1	перекресток ул. Братьев Игнатовых - ул. Мира	МКУ «БИР»	15.04.2019	15.10.2019	площадь проезжей части автомобильных дорог, в отношении которых выполнен ремонт	кв. м	1504,8	бюджет года Пермского края	982,156 4673,635
---------------	--	-----------	------------	------------	---	-------	--------	----------------------------	---------------------

7.43. после строки 1.1.3.1.1.1.1.1.1 дополнить строкой 1.1.3.1.1.1.1¹ следующего содержания:

1.1.3.1.1.1.1 ¹	ул. Сивкова, 14	МКУ «БИР»	15.04.2019	15.10.2019	площадь проезжей части автомобильных дорог, в отношении которых выполнен ремонт	кв. м	136,0	бюджет года Пермского края	75,403 358,810
----------------------------	-----------------	-----------	------------	------------	---	-------	-------	----------------------------	-------------------

7.44. строки 1.1.3.1.1.2.1, 1.1.3.1.1.2.2 изложить в следующей редакции:

1.1.3.1.1.2.1	развязка с Кировским районом	МКУ «БKR»	15.04.2019	15.10.2019	площадь проезжей части автомобильных дорог, в отношении которых выполнен ремонт	кв. м	8600,0	бюджет года Пермского края	2436,311 11593,293
1.1.3.1.1.2.2	развязка ул. Адмирала Ушакова - ул. Калинина		15.04.2019	15.10.2019		кв. м	12420,0	бюджет года Пермского края	4292,118 20424,233

7.45. строку 1.1.3.1.1.3.1 изложить в следующей редакции:

1.1.3.1.1.3.1	ул. Ленина от ул. 25 Октября до ул. Сибирской	МКУ «БЛР»	15.04.2019	15.10.2019	площадь проезжей части автомобильных дорог, в отношении которых выполнен ремонт	кв. м	129,5	бюджет года Пермского края	101,624 483,584
---------------	---	-----------	------------	------------	---	-------	-------	----------------------------	--------------------

7.46. строку 1.1.3.1.1.6.7 изложить в следующей редакции:

1.1.3.1.1.6.7	проезд от ул. Василия Васильева до ул. Героев Хасана, 110 (параллельно ул. Героев Хасана, включая выезды на нее)	МКУ «БСР»	15.04.2019	15.10.2019	площадь проезжей части автомобильных дорог, в отношении которых выполнен ремонт	кв. м	8661,0	бюджет года Пермского края	3642,956 17335,164
---------------	--	-----------	------------	------------	---	-------	--------	----------------------------	-----------------------

7.47. после строки 1.1.3.1.1.6.7 дополнить строками 1.1.3.1.1.7, 1.1.3.1.1.7.1-1.1.3.1.1.7.14 следующего содержания:

1.1.3.1.1.7 Установка светофорных объектов на автомобильных дорогах		МКУ «ПДД»		количество установленных светофорных объектов на автомобильных дорогах		ед.		бюджет года	
1.1.3.1.1.7.1	перекресток ул. Братьев Игнатовых - ул. Мира	15.04.2019	01.12.2019	1	бюджет года	1	бюджет года	474,749	бюджет года
1.1.3.1.1.7.2	перекресток ул. Мира - ул. Кавалерийской	15.04.2019	01.12.2019	1	бюджет года	1	бюджет года	2010,193	бюджет года
1.1.3.1.1.7.3	перекресток ул. Мира - ул. Заслонова	15.04.2019	01.12.2019	1	бюджет года	1	бюджет года	2181,359	бюджет года
1.1.3.1.1.7.4	ул. Архитектора Свяязева	15.04.2019	01.12.2019	1	бюджет года	1	бюджет года	446,465	бюджет года
1.1.3.1.1.7.5	развязка с Кировским районом	15.04.2019	01.12.2019	1	бюджет года	1	бюджет года	1960,634	бюджет года
1.1.3.1.1.7.6	развязка ул. Калинина - ул. Адмирала Ушакова	15.04.2019	01.12.2019	1	бюджет года	1	бюджет года	80,948	бюджет года
1.1.3.1.1.7.7	перекресток ул. Луначарского - ул. Матросова	15.04.2019	01.12.2019	1	бюджет года	1	бюджет года	2181,359	бюджет года
1.1.3.1.1.7.8	ул. Уинская, 9	15.04.2019	01.12.2019	1	бюджет года	1	бюджет года	1029,517	бюджет года
1.1.3.1.1.7.9	ул. Гайвинская	15.04.2019	01.12.2019	1	бюджет года	1	бюджет года	446,465	бюджет года
1.1.3.1.1.7.10	перекресток ул. Белинского - ул. Сергея Суханова	15.04.2019	01.12.2019	1	бюджет года	1	бюджет года	1040,967	бюджет года
1.1.3.1.1.7.11	перекресток ул. Полина Осипенко - ул. Газеты «Звезда»	15.04.2019	01.12.2019	1	бюджет года	1	бюджет года	749,318	бюджет года
1.1.3.1.1.7.12	ул. Чернышевского	15.04.2019	01.12.2019	1	бюджет года	1	бюджет года	2010,193	бюджет года
1.1.3.1.1.7.13	ул. Малышева от ул. Максима Горького до ул. Николая Островского	15.04.2019	01.12.2019	1	бюджет года	1	бюджет года	80,948	бюджет года
1.1.3.1.1.7.14	перекресток ул. Лихвинская - ул. Самаркандская	15.04.2019	01.12.2019	1	бюджет года	1	бюджет года	195,167	бюджет года

7.48. строки «Итого по мероприятию 1.1.3.1.1, в том числе по источникам финансирования», «Итого по основному мероприятию 1.1.3.1, в том числе по источникам финансирования» изложить в следующей редакции:

Итого по мероприятию 1.1.3.1, в том числе по источникам финансирования	итого	324880,000
	бюджет города Перми	68720,000
	бюджет Пермского края	256160,000
	итого	324880,000
Итого по основному мероприятию 1.1.3.1, в том числе по источникам финансирования	бюджет города Перми	68720,000
	бюджет Пермского края	256160,000
	итого	324880,000
	бюджет Пермского края	256160,000

7.49. строки 1.1.3.2, 1.1.3.2.1, 1.1.3.2.1.1-1.1.3.2.1.14, «Итого по мероприятию 1.1.3.2.1, в том числе по источникам финансирования», «Итого по основному мероприятию 1.1.3.2, в том числе по источникам финансирования» признать утратившими силу;
7.50. строку 1.1.4.1.1.2 изложить в следующей редакции:

1.1.4.1.1.2	Субсидии на ремонт сетей наружного освещения (в том числе бесхозных сетей наружного освещения)	управление внешнего благоустройства	15.04.2019	31.12.2019	протяженность сетей наружного освещения (в том числе бесхозных сетей наружного освещения), в отношении которых выполнен ремонт	км	5,099	бюджет города Перми	2059,756
-------------	--	-------------------------------------	------------	------------	--	----	-------	---------------------	----------

7.51. после строки 1.1.4.1.1.2 дополнить строками 1.1.4.1.1.2¹, 1.1.4.1.1.2² следующего содержания:

1.1.4.1.1.2 ¹	Субсидии на ремонт сетей наружного освещения (в том числе бесхозных сетей наружного освещения), расположенных на тропе Здоровья в ООПТ «Черняевский лес»	управление внешнего благоустройства	15.04.2019	31.12.2019	протяженность сетей наружного освещения (в том числе бесхозных сетей наружного освещения), в отношении которых выполнен ремонт, расположенных на тропе Здоровья в ООПТ «Черняевский лес»	км	5,2	бюджет города Перми	12490,800
1.1.4.1.1.2 ²	Субсидии на капитальный ремонт сетей наружного освещения	управление внешнего благоустройства	15.04.2019	31.12.2019	протяженность сетей наружного освещения (в том числе бесхозных сетей наружного освещения), в отношении которых выполнен капитальный ремонт	км	7,25	бюджет города Перми	15699,844

7.52. после строки «Итого по мероприятию 1.1.4.1.3, в том числе по источникам финансирования» дополнить строками 1.1.4.1.4, 1.1.4.1.4.1-1.1.4.1.4.3, «Итого по мероприятию 1.1.4.1.4, в том числе по источникам финансирования» следующего содержания:

Паспортизация, инвентаризация сетей наружного освещения								
1.1.4.1.4	Паспортизация, инвентаризация сетей наружного освещения	АСР	01.01.2019	31.12.2019	км	0,2	41,650	
1.1.4.1.4.1	Паспортизация, инвентаризация сетей наружного освещения в Свердловском районе	АСР	01.01.2019	31.12.2019	протяженность бесхозяйных сетей наружного освещения, в отношении которых представлено уведомление функционального органа о принятии документации для постановки на учет как бесхозяйное имущество в ЕГРН (невыполнение показателя за 2018 год)	км	0,2	41,650
1.1.4.1.4.2	Паспортизация, инвентаризация сетей наружного освещения в Мотовилихинском районе	АМР	01.01.2019	31.12.2019	количество бесхозяйных комплектных трансформаторных подстанций, в отношении которых представлено уведомление функционального органа о принятии документации для постановки на учет как бесхозяйное имущество в ЕГРН (невыполнение показателя за 2018 год)	ед.	3	106,28172
1.1.4.1.4.3	Паспортизация, инвентаризация сетей наружного освещения в Свердловском районе	АСР	01.01.2019	31.12.2019	количество бесхозяйных комплектных трансформаторных подстанций, в отношении которых представлено уведомление функционального органа о принятии документации для постановки на учет как бесхозяйное имущество в ЕГРН (невыполнение показателя за 2018 год)	ед.	1	56,350
Итого по мероприятию 1.1.4.1.4, в том числе по источникам финансирования								204,28172

7.53. строки «Итого по основному мероприятию 1.1.4.1, в том числе по источникам финансирования», «Итого по задаче 1.1.4, в том числе по источникам финансирования», «Всего по подпрограмме 1.1, в том числе по источникам финансирования» изложить в следующей редакции:

Итого по основному мероприятию 1.1.4.1, в том числе по источникам финансирования	итого	186902,38172
	бюджет города Перми	186698,100
	бюджет города Перми (неиспользо- ванные ассигнования 2018 года)	204,28172
Итого по задаче 1.1.4, в том числе по источникам финансирования	итого	186902,38172
	бюджет города Перми	186698,100
	бюджет города Перми (неиспользо- ванные ассигнования 2018 года)	204,28172
Всего по подпрограмме 1.1, в том числе по источникам финансирования	всего	3403184,98261
	бюджет города Перми	2459567,160
	бюджет города Перми (неиспользо- ванные ассигнования 2018 года)	71744,78161
	бюджет Пермского края	256160,000
	бюджет Российской Федерации	615713,041

8. В приложении 2:

8.1. после строки 1.2.1.1.1.4 дополнить строками 1.2.1.1.1.5-1.2.1.1.1.8 следующего содержания:

1.2.1.1.1.5	Технологическое присоединение к сетям	МКУ «Пермблагосройство»	01.01.2019	25.11.2019	количество выполненных работ по технологическому присоединению к электрическим сетям (невыполнение показателя за 2018 год)	ед.	1	бюджет города Перми (неиспользованные ассигнования 2018 года)	8,82852
1.2.1.1.1.6	Осуществление авторского надзора		01.01.2019	25.12.2019	количество оказанных услуг по осуществлению авторского надзора	ед.	1	бюджет Пермского края (неиспользованные ассигнования 2018 года)	58,53017
1.2.1.1.1.7	Осуществление строительного контроля		01.01.2019	25.12.2019	количество оказанных услуг по осуществлению строительного контроля	ед.	1	бюджет Пермского края (неиспользованные ассигнования 2018 года)	174,59338
1.2.1.1.1.8	Выполнение работ по реконструкции		01.01.2019	25.12.2019	прояженность реконструированного участка дороги, введенного в эксплуатацию (невыполнение показателя за 2018 год)	км	1,1	бюджет Пермского края (неиспользованные ассигнования 2018 года)	25978, 31135

8.2. строку «Итого по мероприятию 1.2.1.1.1, в том числе по источникам финансирования» изложить в следующей редакции:

Итого по мероприятию 1.2.1.1.1, в том числе по источникам финансирования	итого	48891,43442
	бюджет города Перми	22671,171
	бюджет города Перми (неиспользованные ассигнования 2018 года)	8,82852
	бюджет Пермского края (неиспользованные ассигнования 2018 года)	26211,43490

8.3. после строки 1.2.1.1.2.4 дополнить строкой 1.2.1.1.2.5 следующего содержания:

1.2.1.1.2.5	Выполнение проектно-исследовательских работ	МКУ «Пермблагостройство»	01.01.2019	30.04.2019	разработанная проектно-сметная документация, полученная положительное заключение органов государственной экспертизы (невыполнение показателя за 2018 год)	ед.	1	бюджет города Перми (неиспользованные ассигнования 2018 года)	5379,500
								бюджет Пермского края (неиспользованные ассигнования 2018 года)	16138,500

8.4. строку «Итого по мероприятию 1.2.1.1.2, в том числе по источникам финансирования» изложить в следующей редакции:

Итого по мероприятию 1.2.1.1.2, в том числе по источникам финансирования	итого	270142,900
	бюджет города Перми	139530,300
	бюджет города Перми (неиспользованные ассигнования 2018 года)	5379,500
	бюджет Пермского края	109094,600
	бюджет Пермского края (неиспользованные ассигнования 2018 года)	16138,500

8.5. после строки 1.2.1.1.3.4 дополнить строкой 1.2.1.1.3.5 следующего содержания:

1.2.1.1.3.5	Выполнение проектно-исследовательских работ	МКУ «Пермблагостройство»	01.01.2019	31.10.2019	разработанная проектно-сметная документация, полученная положительное заключение органов государственной экспертизы (невыполнение показателя за 2018 год)	ед.	1	бюджет города Перми (неиспользованные ассигнования 2018 года)	6397,000
-------------	---	--------------------------	------------	------------	---	-----	---	---	----------

8.6. строку «Итого по мероприятию 1.2.1.1.3, в том числе по источникам финансирования» изложить в следующей редакции:

Итого по мероприятию 1.2.1.1.3, в том числе по источникам финансирования	итого		91429,300
	бюджет города Перми		21258,100
	бюджет города Перми (неиспользованные ассигнования 2018 года)		6397,000
	бюджет Пермского края		63774,200

8.7. строки 1.2.1.1.4.1-1.2.1.1.4.7 изложить в следующей редакции:

1.2.1.1.4.1	Выполнение работ по сносу зданий, расположенных на участке от Комсомольского проспекта до ул. Сибирской	МКУ «Пермблагостройство»	01.01.2019	31.03.2019	снесенные здания, расположенные на участке от Комсомольского проспекта до ул. Сибирской	ед.	2	бюджет города Перми	182793,002
1.2.1.1.4.2	Строительстволивневной канализации по ул. Куйбышева		01.04.2019	30.06.2019	протяженностьливневной канализации по ул. Куйбышева	п. м	559,8		
1.2.1.1.4.3	Демонтаж сооружений на участке от ул. Куйбышева до Комсомольского проспекта		01.04.2019	30.06.2019	демонтированные сооружения на участке от ул. Куйбышева до Комсомольского проспекта	ед.	5		
1.2.1.1.4.4	Выполнение работ по электрохимической защителивневной канализации		01.07.2019	30.09.2019	выполненная электрохимическая защиталивневной канализации	ед.	1	бюджет Пермского края	548600,099
1.2.1.1.4.5	Выполнение работ по сносу деревьев на участке от ул. Куйбышева до Комсомольского проспекта		01.07.2019	30.09.2019	количествовырубленных деревьев на участке от ул. Куйбышева до Комсомольского проспекта	ед.	55		
1.2.1.1.4.6	Установка светофорных объектов		01.10.2019	25.12.2019	количество смонтированных светофорных объектов	ед.	4		

1.2.1.1.4.7	Выполнение работ по переустройству коммуникаций (водопровод, хозяйственная канализация, теплосети, сети газоснабжения)	01.10.2019	25.12.2019	протяженность участка автомобильной дороги, в отношении которого выполнено переустройство коммуникаций (водопровод, хозяйственная канализация, теплосети, сети газоснабжения)	км	1,059	бюджет города Перми (неиспользованные ассигнования 2018 года)	44317,50538
-------------	--	------------	------------	---	----	-------	---	-------------

8.8. строку «Итого по мероприятию 1.2.1.1.4, в том числе по источникам финансирования» изложить в следующей редакции:

Итого по мероприятию 1.2.1.1.4, в том числе по источникам финансирования	итого	802003,30538
	бюджет города Перми	208171,500
	бюджет города Перми (неиспользованные ассигнования 2018 года)	44317,50538
бюджет Пермского края		549514,300

8.9. строки 1.2.1.1.7.3, 1.2.1.1.7.4 изложить в следующей редакции:

1.2.1.1.7.3	Выполнение работ по восстановлению трассы «Пермблагостройство»	01.10.2019	25.12.2019	протяженность участка автомобильной дороги, в отношении которого выполнено восстановление трассы	км	1,2	бюджет города Перми	57500,000
								бюджет города Перми (неиспользованные ассигнования 2018 года)
1.2.1.1.7.4	Выполнение работ по расчистке полосы отвода	01.10.2019	25.12.2019	протяженность участка автомобильной дороги, в отношении которого выполнена расчистка полосы отвода	км	1,2	бюджет Пермского края	172500,000

8.10. после строки 1.2.1.1.7.4 дополнить строкой 1.2.1.1.7.5 следующего содержания:

1.2.1.1.7.5	Выполнение проектно-исследовательских работ	МКУ «Пермблагостройство»	01.01.2019	25.11.2019	разработанная проектно-сметная документация, полученная положительное заключение органов государственной экспертизы (невыполнение показателя за 2018 год)	ед.	1	бюджет города Перми (неиспользованные ассигнования 2018 года)	12699,632
-------------	---	--------------------------	------------	------------	---	-----	---	---	-----------

8.11. строку «Итого по мероприятию 1.2.1.1.7, в том числе по источникам финансирования» изложить в следующей редакции:

Итого по мероприятию 1.2.1.1.7, в том числе по источникам финансирования		итого	261449,632
		бюджет города Перми	57500,000
		бюджет города Перми (неиспользованные ассигнования 2018 года)	31449,632
		бюджет Пермского края	172500,000

8.12. после строки «Итого по мероприятию 1.2.1.1.7, в том числе по источникам финансирования» дополнить строками 1.2.1.1.8, 1.2.1.1.8.1, «Итого по мероприятию 1.2.1.1.8, в том числе по источникам финансирования» следующего содержания:

1.2.1.1.8 Реконструкция ул. Карпинского от ул. Мира до шоссе Космонавтов									
1.2.1.1.8.1	Выполнение проектно-исследовательских работ	МКУ «Пермблагостройство»	01.01.2019	25.12.2019	разработанная проектно-сметная документация, полученная положительное заключение органов государственной экспертизы (невыполнение показателя за 2018 год)	ед.	1	бюджет города Перми (неиспользованные ассигнования 2018 года)	5305,000
Итого по мероприятию 1.2.1.1.8, в том числе по источникам финансирования									
								5305,000	

8.13. строки 1.2.1.1.9.3, 1.2.1.1.9.4 изложить в следующей редакции:

1.2.1.1.9.3	Выполнение работ по восстановлению оси трассы	МКУ «Пермблаг-устройство»	01.10.2019	25.12.2019	протяженность автомобильной дороги, в отношении которой выполнено восстановление оси трассы	км	1,0	бюджет города Перми	25000,000
								бюджет города Перми (неиспользованные ассигнования 2018 года)	2856,300
1.2.1.1.9.4	Выполнение работ по расчистке полосы отвода		01.10.2019	25.12.2019	протяженность автомобильной дороги, в отношении которой выполнена расчистка полосы отвода	км	1,0	бюджет Пермского края	75000,000

8.14. после строки 1.2.1.1.9.4 дополнить строкой 1.2.1.1.9.5 следующего содержания:

1.2.1.1.9.5	Выполнение проектно-изыскательских работ	МКУ «Пермблаг-устройство»	01.01.2019	25.11.2019	разработанная проектно-сметная документация, полученная положительное заключение органов государственной экспертизы (невыполнение показателя за 2018 год)	ед.	1	бюджет города Перми (неиспользованные ассигнования 2018 года)	7520,656
-------------	--	---------------------------	------------	------------	---	-----	---	---	----------

8.15. строку «Итого по мероприятию 1.2.1.1.9, в том числе по источникам финансирования» изложить в следующей редакции:

Итого по мероприятию 1.2.1.1.9, в том числе по источникам финансирования	итого	110376,956
	бюджет города Перми	25000,000
	бюджет города Перми (неиспользованные ассигнования 2018 года)	10376,956
	бюджет Пермского края	75000,000

8.16. после строки «Итого по мероприятию 1.2.1.1.16, в том числе по источникам финансирования» дополнить строками 1.2.1.1.17, 1.2.1.1.17.1, «Итого по мероприятию 1.2.1.1.17, в том числе по источникам финансирования», 1.2.1.1.18, 1.2.1.1.18.1, «Итого по мероприятию 1.2.1.1.18, в том числе по источникам финансирования», 1.2.1.1.19, 1.2.1.1.19.1, «Итого по мероприятию 1.2.1.1.19, в том числе по источникам финансирования» следующего содержания:

Реконструкция ул. Социалистической от ПК7 до ПК10+50 с разворотным кольцом						
1.2.1.1.17	Выполнение проектно-изыскательских работ	МКУ «Пермблагостройство»	01.01.2019	25.12.2019	разработанная проектно-сметная документация, полученная положительное заключение органов государственной экспертизы (невыполнение показателя за 2018 год)	ед.
						1
						бюджет года Пермского края (неиспользованные ассигнования 2018 года)
						1213,56652
Итого по мероприятию 1.2.1.1.17, в том числе по источникам финансирования						
бюджет года Пермского края (неиспользованные ассигнования 2018 года)						
						1213,56652
1.2.1.1.18 Строительство автомобильной дороги «Переход ул. Строителей - площадь Гайдара»						
1.2.1.1.18.1	Выполнение проектно-изыскательских работ	МКУ «Пермблагостройство»	01.01.2019	15.05.2019	разработанная проектно-сметная документация, полученная положительное заключение органов государственной экспертизы (невыполнение показателя за 2018 год)	ед.
						1
						бюджет года Пермского края (неиспользованные ассигнования 2018 года)
						2351,500
Итого по мероприятию 1.2.1.1.18, в том числе по источникам финансирования						
бюджет года Пермского края (неиспользованные ассигнования 2018 года)						
						2351,500
1.2.1.1.19 Строительство тротуара по ул. Таежной в микрорайоне Соболи						
1.2.1.1.19.1	Оплата удержанной в 2018 году неустойки за нарушение сроков выполнения работ	МКУ «Пермблагостройство»	01.01.2019	30.04.2019	заключенное соглашение об урегулировании вопроса о взыскании неустойки	ед.
						1
						бюджет года Пермского края (неиспользованные ассигнования 2018 года)
						22,22390

Итого по мероприятию 1.2.1.1.19, в том числе по источникам финансирования	бюджет города Перми (неиспользованные ассигнования 2018 года)	22,22390
---	---	----------

8.17. строку «Итого по основному мероприятию 1.2.1.1, в том числе по источникам финансирования» изложить в следующей редакции:

Итого по основному мероприятию 1.2.1.1, в том числе по источникам финансирования	итого	1785118,61822
	бюджет города Перми	535431,771
	бюджет города Перми (неиспользованные ассигнования 2018 года)	106821,71232
	бюджет Пермского края	1058419,500
	бюджет Пермского края (неиспользованные ассигнования 2018 года)	42349,93490
	внебюджетные источники	42095,700

8.18. после строки «Итого по основному мероприятию 1.2.1.1, в том числе по источникам финансирования» дополнить строками 1.2.1.2, 1.2.1.2.1, 1.2.1.2.1.1, «Итого по мероприятию 1.2.1.2, в том числе по источникам финансирования», «Итого по основному мероприятию 1.2.1.2, в том числе по источникам финансирования» следующего содержания:

1.2.1.2	Выполнение комплекса мероприятий по строительству (реконструкции) искусственных дорожных сооружений, предназначенных для движения пешеходов					
1.2.1.2.1	Строительство надземного пешеходного перехода по ул. Соликамской в районе остановки общественного транспорта «Промкомбинат»					
1.2.1.2.1.1	Выполнение проектно-изыскательских работ	МКУ «Пермблагостройство»	01.01.2019	25.12.2019	разработанная проектно-сметная документация, полученная положительное заключение органов государственной экспертизы (невыволнение показателя за 2018 год)	ед. 1
						бюджет города Перми (неиспользованные ассигнования 2018 года) 3396,33970
	Итого по мероприятию 1.2.1.2.1, в том числе по источникам финансирования					бюджет города Перми (неиспользованные ассигнования 2018 года) 3396,33970

Итого по основному мероприятию 1.2.1.2, в том числе по источникам финансирования	бюджет го- рода Перми (неисполь- зованные ассигнова- ния 2018 года)	3396,33970
--	---	------------

8.19. строку «Итого по задаче 1.2.1, в том числе по источникам финансирования» изложить в следующей редакции:

Итого по задаче 1.2.1, в том числе по источникам финансирования	итого	1788514,95792
	бюджет города Перми	535431,771
	бюджет города Перми (неиспользованные ассигнования 2018 года)	110218,05202
	бюджет Пермского края	1058419,500
	бюджет Пермского края (неиспользованные ассигнования 2018 года)	42349,93490
внебюджетные источники		42095,700

8.20. строку 1.2.2.1.1.1 изложить в следующей редакции:

1.2.2.1.1.1	автомобильная дорога от ул. Гайвинской до ул. Турбинской	МКУ «Пермблаг-устройство»	15.04.2019	20.12.2019	км	2,17	бюджет го- рода Перми	4731,000
-------------	--	---------------------------	------------	------------	----	------	--------------------------	----------

8.21. после строки 1.2.2.1.1.3 дополнить строками 1.2.2.1.1.3¹, 1.2.2.1.1.3² следующего содержания

1.2.2.1.1.3 ¹	ул. Янаульская, ул. Академика Веденева от ул. Лянгасова до ул. Ракитной, ул. Ракитная от ул. Академика Веденева до ул. Молдавской	МКУ «Пермблаг-устройство»	15.04.2019	20.12.2019	км	2,98	бюджет го- рода Перми	9940,866
--------------------------	---	---------------------------	------------	------------	----	------	--------------------------	----------

1.2.2.1.1.3 ²	Микрорайон Пихтовая стрелка: ул. Былинная, ул. Восходящая, ул. Посадская, ул. Лебязька, ул. Светлая, ул. Нектарная, ул. Черничная, переулки Пуховый, Родничный, Талый	МКУ «Пермблаг- устройство»	01.01.2019	10.12.2019	протяженность по- строенных сетей на- ружного освещения (невыполнение пока- зателя за 2018 год)	км	5,0	бюджет го- рода Перми (неисполь- зованные ассигнова- ния 2018 года)	7913,935
--------------------------	---	----------------------------------	------------	------------	---	----	-----	---	----------

8.22. строку 1.2.2.1.1.4 признать утратившей силу;

8.23. после строки 1.2.2.1.1.4 дополнить строкой 1.2.2.1.1.4¹ следующего содержания:

1.2.2.1.1.4 ¹	микрорайон Малые реки	МКУ «Пермблаг- устройство»	15.04.2019	20.12.2019	количество объектов, в отношении которых принят этап работ (установка опор осве- щения) по строитель- ству сетей наружного освещения	ед.	1	бюджет го- рода Перми	2493,59840
--------------------------	-----------------------	----------------------------------	------------	------------	--	-----	---	--------------------------	------------

8.24. строку 1.2.2.1.1.6 признать утратившей силу;

8.25. строку 1.2.2.1.1.8 признать утратившей силу;

8.26. после строки 1.2.2.1.1.9 дополнить строками 1.2.2.1.1.9¹-1.2.2.1.1.9³ следующего содержания:

1.2.2.1.1.9 ¹	Автомобильная дорога от ул. Гайвинской до ул. Турбинской	МКУ «Пермблаг- устройство»	01.01.2019	10.05.2019	количество разрабо- танных проектно- сметных документо- в по строительству сетей наружного освещения, получив- ших положительное заключение органов государственной экспертизы (невыпол- нение показателя за 2018 год)	ед.	1	бюджет го- рода Перми (неисполь- зованные ассигнова- ния 2018 года)	1379,27712
--------------------------	--	----------------------------------	------------	------------	---	-----	---	---	------------

1.2.2.1.1.9 ²	<p>Микрорайон Чапаева (2-я очередь): ул. Белорусская от ул. Логовая 1-я до дома № 14 по ул. Белорусской, ул. Логовая 1-я от ул. Белорусская до дома № 18 по ул. Логовая 1-я, проезд от ул. Белорусская до дома № 23 по ул. Логовая 1-я, ул. Логовая 2-я, ул. Токарная, проезд от ул. Токарная до ул. Лянгасова, ул. Тракторная, проезд от ул. Тракторная до ул. Токарная, проезд от дома № 17в до дома № 2 по ул. Токарной</p>		01.01.2019	01.11.2019		ед.	1	бюджет года Перми бюджет года Перми (неиспользованные ассигнования 2018 года)	264,485 1455,26859
1.2.2.1.1.9 ³	<p>Микрорайон Запруд-2: ул. Кравченко (включая остановку общественного транспорта «Кравченко»), ул. Кондаурова, ул. Конева, ул. Исхакова, ул. Журналиста Дементьева от дома № 2 до дома № 20 и от дома № 40 до дома № 56, проезд от ул. Журналиста Дементьева до ул. Конева, ул. Чермошная от ул. Журналиста Дементьева до ул. Кондаурова, ул. Варфоломеева от дома № 24 до дома № 55, ул. Брагчикова от ул. Журналиста Дементьева до дома № 19, проезд от ул. Кондаурова до ул. Ерофеевских, ул. Брызгалова, ул. Ерофеевских, ул. Гребнева от дома № 13 до дома № 25, проезд от ул. Ерофеевских до дома № 35 по ул. Вавилина, проезд от ул. Брагчикова до дома № 24</p>		01.01.2019	01.11.2019		ед.	1	бюджет года Перми бюджет года Перми (неиспользованные ассигнования 2018 года)	594,913 1286,58738

8.27. строку 1.2.2.1.1.10 изложить в следующей редакции:

1.2.2.1.1.10	технологическое присоединение к сетям	МКУ «Пермблагостроительство»	01.03.2019	20.12.2019	количество выполненных работ по технологическому присоединению к электрическим сетям	ед.	4	бюджет города Перми	217,29760
--------------	---------------------------------------	------------------------------	------------	------------	--	-----	---	---------------------	-----------

8.28. строки «Итого по мероприятию 1.2.2.1.1, в том числе по источникам финансирования», «Итого по основному мероприятию 1.2.2.1, в том числе по источникам финансирования», «Итого по задаче 1.2.2, в том числе по источникам финансирования», «Всего по подпрограмме 1.2, в том числе по источникам финансирования» изложить в следующей редакции:

Итого по мероприятию 1.2.2.1.1, в том числе по источникам финансирования									
					итого			48661,36809	
					бюджет города Перми			36626,300	
					бюджет города Перми (неиспользованные ассигнования 2018 года)			12035,06809	
Итого по основному мероприятию 1.2.2.1, в том числе по источникам финансирования									
					итого			48661,36809	
					бюджет города Перми			36626,300	
					бюджет города Перми (неиспользованные ассигнования 2018 года)			12035,06809	
Итого по задаче 1.2.2, в том числе по источникам финансирования									
					итого			48661,36809	
					бюджет города Перми			36626,300	
					бюджет города Перми (неиспользованные ассигнования 2018 года)			12035,06809	
Всего по подпрограмме 1.2, в том числе по источникам финансирования									
					всего, в том числе			1837176,32601	
					бюджет города Перми			572058,071	
					бюджет города Перми (неиспользованные ассигнования 2018 года)			122253,12011	
					бюджет Пермского края			1058419,500	
					бюджет Пермского края (неиспользованные ассигнования 2018 года)			42349,93490	
					внебюджетные источники			42095,700	

9. В приложении 3:

9.1. строку 1.3.1.1.1.1 изложить в следующей редакции:

1.3.1.1.1.1	Выполнение функций муниципального заказчика работ МКУ «Пермблагостроительство»	МКУ «Пермблагостроительство»	01.01.2019	31.12.2019	количество муниципальных казенных учреждений, осуществляющих функции муниципального заказчика работ, имеющих оценку эффективности деятельности учреждения не менее «удовлетворительно»	ед.	1	бюджет города Перми	207471,900	
									бюджет города Перми (неиспользованные ассигнования 2018 года)	344,02375

9.2. строки «Итого по мероприятию 1.3.1.1.1, в том числе по источникам финансирования», «Итого по основному мероприятию 1.3.1.1, в том числе по источникам финансирования», «Итого по задаче 1.3.1, в том числе по источникам финансирования», «Итого по подпрограмме 1.3, в том числе по источникам финансирования», «Всего по подпрограмме 1.3, в том числе по источникам финансирования» изложить в следующей редакции:

Итого по мероприятию 1.3.1.1.1, в том числе по источникам финансирования	итого	286683,32375
	бюджет города Перми	286339,300
	бюджет города Перми (неисполненные ассигнования 2018 года)	344,02375
Итого по основному мероприятию 1.3.1.1, в том числе по источникам финансирования	итого	286683,32375
	бюджет города Перми	286339,300
	бюджет города Перми (неисполненные ассигнования 2018 года)	344,02375
Итого по задаче 1.3.1, в том числе по источникам финансирования	итого	286683,32375
	бюджет города Перми	286339,300
	бюджет города Перми (неисполненные ассигнования 2018 года)	344,02375
Всего по подпрограмме 1.3, в том числе по источникам финансирования	итого	286683,32375
	бюджет города Перми	286339,300
	бюджет города Перми (неисполненные ассигнования 2018 года)	344,02375

**ПРАВОВЫЕ АКТЫ ФУНКЦИОНАЛЬНЫХ ОРГАНОВ
АДМИНИСТРАЦИИ ГОРОДА ПЕРМИ**



**АДМИНИСТРАЦИЯ ГОРОДА ПЕРМИ
ЗАМЕСТИТЕЛЬ ГЛАВЫ АДМИНИСТРАЦИИ
ГОРОДА ПЕРМИ-НАЧАЛЬНИК ДЕПАРТАМЕНТА
ЗЕМЕЛЬНЫХ ОТНОШЕНИЙ**

РАСПОРЯЖЕНИЕ

27.05.2019

№ 730

**Об изъятии земельного участка
для муниципальных нужд**

На основании статей 11, 49, 56.2, 56.3, 56.6 Земельного кодекса Российской Федерации, части 10 статьи 32 Жилищного кодекса Российской Федерации, Положения о департаменте земельных отношений администрации города Перми, утвержденного решением Пермской городской Думы от 24 февраля 2015 г. № 39, распоряжения начальника управления жилищных отношений администрации города Перми от 14 февраля 2018 г. № СЭД-059-11-01-04-18 «О признании многоквартирного дома аварийным и подлежащим сносу», заключения межведомственной комиссии об оценке соответствия помещения (многоквартирного дома) требованиям, установленным в Положении о признании помещения жилым помещением, жилого помещения непригодным для проживания и многоквартирного дома аварийным и подлежащим сносу или реконструкции от 12 января 2018 г. № 1/91:

1. Изъять для муниципальных нужд земельный участок с кадастровым номером 59:01:2912505:12 площадью 1139 кв. м по ул. Вильямса, 61 в Орджоникидзевском районе города Перми под многоквартирным жилым домом, признанным аварийным и подлежащим сносу.

2. Отделу информационно-организационной работы направить распоряжение:

2.1. в информационно-аналитическое управление администрации города Перми для размещения (опубликования) на официальном сайте муниципального образования город Пермь в информационно-телекоммуникационной сети «Интернет» в течение 10 дней со дня подписания;

2.2. в управление по общим вопросам администрации города Перми для опубликования распоряжения в печатном средстве массовой информации «Официальный бюллетень органов местного самоуправления муниципального образования город Пермь» в течение 10 дней со дня подписания;

2.3. в управление жилищных отношений администрации города Перми в течение 2 рабочих дней со дня подписания распоряжения.

3. Отделу предоставления земельных участков по работе с юридическими лицами направить настоящее распоряжение в орган, осуществляющий государственный кадастровый учет и государственную регистрацию прав, в течение 10 дней со дня подписания распоряжения.

4. Настоящее распоряжение вступает в силу со дня подписания.

5. Настоящее распоряжение действует в течение 3 лет со дня подписания.

6. Контроль за исполнением распоряжения возложить на первого заместителя начальника департамента земельных отношений администрации города Перми Раевскую Л.В.

О.В. Немирова



АДМИНИСТРАЦИЯ ГОРОДА ПЕРМИ
НАЧАЛЬНИК ДЕПАРТАМЕНТА ОБРАЗОВАНИЯ
РАСПОРЯЖЕНИЕ

24.05.2019

№ 059-08-01-26-99

О внесении изменений в устав муниципального автономного дошкольного образовательного учреждения «Детский сад «Электроник» г.Перми, утвержденный распоряжением начальника департамента образования администрации города Перми от 31.08.2011 № СЭД-08-01-26-202

В соответствии с Федеральным законом от 03 ноября 2006 г. № 174-ФЗ «Об автономных учреждениях», решением Пермской городской Думы от 12 сентября 2006 г. № 224 «О департаменте образования администрации города Перми», постановлениями администрации города Перми от 28 января 2011 г. № 24 «О Порядке создания, реорганизации, изменения типа и ликвидации муниципальных учреждений города Перми, утверждения уставов муниципальных учреждений города Перми и внесения в них изменений», от 16 апреля 2019 г. № 192 «О реорганизации муниципального автономного дошкольного образовательного учреждения «Детский сад № 187» г. Перми, муниципального автономного дошкольного образовательного учреждения «Детский сад «Электроник» г. Перми путем присоединения муниципального автономного дошкольного образовательного учреждения «Детский сад № 187» г.Перми к муниципальному автономному дошкольному образовательному учреждению «Детский сад «Электроник» г. Перми»:

1. Внести изменения в устав муниципального автономного дошкольного образовательного учреждения «Детский сад «Электроник» г.Перми, утвержденный распоряжением начальника департамента образования администрации города Перми от 31 августа 2011 г. № СЭД-08-01-26-202, утвердив в новой редакции.

2. Уполномочить руководителя (заведующего) Бояршинову Светлану Леонидовну на осуществление необходимых действий по государственной регистрации изменений, вносимых в устав муниципального автономного дошкольного образовательного учреждения «Детский сад «Электроник» г.Перми.

3. Руководителю (заведующему) муниципального автономного дошкольного образовательного учреждения «Детский сад «Электроник» г.Перми

Бояршиновой С.Л. после государственной регистрации изменений, вносимых в устав учреждения:

3.1. представить копии листа записи о внесении записи в Единый государственный реестр юридических лиц, изменений, внесенных в устав учреждения в департамент образования администрации города Перми, департамент имущественных отношений администрации города Перми, департамент финансов администрации города Перми в 5-дневный срок со дня регистрации изменений, вносимых в устав;

3.2. разместить изменения в устав на сайте учреждения, Едином Портале Пермского Образования <http://permedu.ru>;

3.3. уведомить иные организации, где находятся учтенные экземпляры устава, об изменениях, внесенных в устав учреждения.

4. Настоящее распоряжение вступает в силу со дня официального опубликования в печатном средстве массовой информации «Официальный бюллетень органов местного самоуправления муниципального образования город Пермь».

5. Организационно-правовому управлению департамента образования администрации города Перми обеспечить опубликование настоящего распоряжения в печатном средстве массовой информации «Официальный бюллетень органов местного самоуправления муниципального образования город Пермь».

6. Контроль за исполнением настоящего распоряжения возложить на начальника организационно-правового управления Постникову М.Н.

Л.В. Серикова

УТВЕРЖДЕН
распоряжением начальника
департамента образования
администрации города Перми
от 24.05.2019 № 059-08-01-26-99

У С Т А В
муниципального автономного дошкольного образовательного
учреждения «Детский сад «Электроник» г. Перми
(новая редакция)

I. Общие положения

1.1. Муниципальное автономное дошкольное образовательное учреждение «Детский сад «Электроник» г. Перми (далее – Учреждение) по типу образовательных организаций, реализующих основные образовательные программы, является дошкольной образовательной организацией, по организационно-правовой форме унитарной некоммерческой организацией – муниципальным автономным учреждением.

1.2. Полное наименование Учреждения: муниципальное автономное дошкольное образовательное учреждение «Детский сад «Электроник» г. Перми.

Сокращенное наименование Учреждения: МАДОУ «Детский сад «Электроник» г. Перми.

1.3. Место нахождения и почтовый адрес Учреждения: 614038, Россия, Пермский край, г. Пермь, ул. Газонная, д. 1. По указанному адресу размещается постоянно действующий исполнительный орган Учреждения – руководитель (заведующий).

Деятельность учреждения оказывается также по адресу:

614038, Россия, Пермский край, г. Пермь, ул. Газонная, д. 19а,

614038, Россия, Пермский край, г. Пермь, ул. Академика Веденеева, д. 13а,

614026, Россия, Пермский край, г. Пермь, ул. Александра Щербакова, д. 20,

614026, Россия, Пермский край, г. Пермь, ул. Александра Щербакова, д. 22.

1.4. Учредителем Учреждения является муниципальное образование «Город Пермь». Полномочия и функции учредителя от имени муниципального образования «Город Пермь» осуществляет администрация города Перми, отдельные полномочия и функции учредителя по его поручению осуществляет департамент образования администрации города Перми (далее – Учредитель) на основании правовых актов администрации города Перми.

Место нахождения Учредителя: 614000, Россия, Пермский край, город Пермь, ул. Ленина, 23.

Почтовый адрес Учредителя: 614000, Россия, Пермский край, город Пермь, ул. Сибирская, 17.

1.5. Правоспособность Учреждения возникает с момента внесения в единый государственный реестр юридических лиц сведений о его создании и прекращается в момент внесения в указанный реестр сведений о его прекращении.

Учреждение имеет обособленное имущество и отвечает им по своим обязательствам, может от своего имени приобретать и осуществлять гражданские права и нести гражданские обязанности, быть истцом и ответчиком в суде.

Учреждение имеет печать с полным наименованием, штамп, бланки со своим наименованием.

1.6. Учреждение имеет символику, отражающую бренд детского сада:

логотип с фирменными цветами (желтый, зеленый, фуксия) в виде фигуры робота с электроном;

светящиеся вывески с надписью «Электроник»

1.7. Собственник имущества Учреждения – муниципальное образование «Город Пермь», полномочия собственника осуществляет департамент имущественных отношений администрации города Перми на основании правовых актов органов местного самоуправления города Перми (далее – Департамент).

1.8. Создание и деятельность организационных структур политических партий, общественно-политических и религиозных движений и организаций (объединений) в Учреждении не допускаются. Образование в Учреждении носит светский характер.

1.9. Деятельность Учреждения строится на принципах демократии и гуманизма, приоритета общечеловеческих ценностей, жизни и здоровья человека, свободного развития личности, воспитания гражданственности и духовно-нравственного развития личности.

1.10. Все документы, связанные с деятельностью Учреждения, ведутся на русском языке.

II. Предмет, цели и виды деятельности учреждения

2.1. Предмет деятельности Учреждения – образовательная деятельность по образовательным программам дошкольного образования, присмотр и уход за детьми.

2.2. Основной целью деятельности Учреждения является осуществление образовательной деятельности по образовательным программам дошкольного образования, осуществление присмотра и ухода за детьми.

2.3. Основным видом деятельности Учреждения является реализация:

основной образовательной программы дошкольного образования;

адаптированных образовательных программ дошкольного образования для детей с ограниченными возможностями здоровья, а для детей-инвалидов также в соответствии с индивидуальной программой реабилитации детей-инвалидов;

присмотра и ухода за детьми.

2.3.1. В Учреждении функционируют группы следующей направленности:

группы общеразвивающей направленности (полного дня с 12-часовым пребыванием);

группы компенсирующей направленности для детей с тяжелыми нарушениями речи (полного дня с 12-часовым пребыванием);

группы комбинированной направленности (полного дня с 12-часовым пребыванием).

2.4. Учреждение осуществляет следующие виды деятельности в соответствии с целями, для достижения которых оно создано, не являющиеся основными:

- 2.4.1. проведение мероприятий в сфере образования;
- 2.4.2. реализация дополнительных общеразвивающих программ;
- 2.4.3. осуществление приносящей доход деятельности:

2.4.3.1. оказание платных образовательных услуг по направлениям согласно Положению об оказании платных образовательных услуг в МАДОУ «Детский сад «Электроник» г. Перми и ежегодно утверждаемому перечню;

2.4.3.2. сдача в аренду имущества, закрепленного за Учреждением на праве оперативного управления, а также имущества, приобретенного за счет ведения самостоятельной финансово-хозяйственной деятельности, в порядке, установленном действующими законодательством РФ и нормативно-правовыми актами органов местного самоуправления города Перми;

2.4.3.3. Иные платные услуги:

организация присмотра и ухода за детьми сверх муниципального задания в рабочие дни с 19.00 до 20.00 и в субботу.

Учреждение осуществляет приносящую доход деятельность только по направлениям, установленным настоящим Уставом.

2.5. Режим работы Учреждения:

- пятидневная рабочая неделя (понедельник-пятница) с 07.00 часов до 19.00 часов;
- выходные дни – суббота, воскресенье, нерабочие праздничные дни, определённые Правительством РФ.

Учреждение имеет право оказывать платные образовательные и другие платные услуги также в субботу (при наличии дежурного администратора) и в рабочие дни с 19.00 до 20.00.

III. Порядок управления учреждением

3.1. Управление Учреждением осуществляется в соответствии с действующим законодательством Российской Федерации с учетом особенностей, установленных Федеральным законом от 29 декабря 2012 года № 273-ФЗ «Об образовании в Российской Федерации» и настоящим уставом, на основе сочетания принципов единоначалия и коллегиальности.

Единоличным исполнительным органом Учреждения является руководитель (заведующий) Учреждением.

Коллегиальными органами управления Учреждения являются Общее собрание работников, Педагогический совет, Наблюдательный совет, Управляющий совет.

Руководитель (заведующий) Учреждением, члены коллегиальных органов при осуществлении своих прав и исполнении своих обязанностей должны действовать в интересах Учреждения добросовестно и разумно.

Руководитель (заведующий) Учреждением обязан возместить по требованию его Учредителя убытки, причиненные по его вине Учреждению. Указанную ответственность несут также члены коллегиальных органов Учреждения, за исключением тех из них, кто голосовал против решения, которое повлекло причинение Учреждению убытков, или, действуя добросовестно, не принимал участия в голосовании.

3.2. Компетенция Учредителя в управлении Учреждением:

3.2.1. утверждает Устав Учреждения, а также вносимые в него изменения по согласованию с Департаментом в части, касающейся имущества;

3.2.2. формирует, утверждает и размещает муниципальное задание на оказание муниципальных услуг в соответствии с предусмотренными настоящим Уставом видами деятельности, осуществляет контроль за его исполнением;

3.2.3. координирует и контролирует процедуру приема воспитанников в Учреждение;

3.2.4. осуществляет контроль финансово-экономической деятельности Учреждения в пределах прав, установленных действующим законодательством;

3.2.5. согласовывает программу развития Учреждения;

3.2.6. обеспечивает содержание зданий и сооружений Учреждения, обустройство прилегающей к нему территории;

3.2.7. приостанавливает деятельность Учреждения;

3.2.8. принимает решения о создании или ликвидации филиалов, открытии и закрытии представительств Учреждения, в том числе на основании предложений руководителя (заведующего) Учреждения;

3.2.9. представляет на рассмотрение Наблюдательного совета Учреждения предложения:

3.2.9.1. о внесении изменений в Устав Учреждения;

3.2.9.2. об изъятии имущества, закрепленного за Учреждением на праве оперативного управления;

3.2.10. по согласованию с Департаментом утверждает перечни недвижимого, особо ценного движимого и иного движимого имущества, передаваемого Учреждению;

3.2.11. дает согласие Учреждению на распоряжение недвижимым имуществом, закрепленным за ним Учредителем или приобретенным за счет средств, выделенных Учредителем на приобретение этого имущества, а также особо ценным движимым имуществом, закрепленным за ним Учредителем или приобретенным за счет средств, выделенных Учредителем на приобретение этого имущества, на основании письменного разрешения Департамента;

3.2.12. дает согласие на внесение Учреждением денежных средств и иного имущества в уставный (складочный) капитал других юридических лиц или передачу этого имущества иным образом другим юридическим лицам в качестве их учредителя или участника;

3.2.13. направляет в Департамент предложения о закреплении за Учреждением недвижимого имущества и об изъятии данного имущества;

3.2.14. представляет в установленном порядке предложение о создании Учреждения путем изменения типа существующего Учреждения;

3.2.15. готовит предложение о реорганизации или ликвидации Учреждения в порядке, установленном действующим законодательством;

3.2.16. назначает руководителя (заведующего) Учреждения и прекращает его полномочия, в том числе по результатам аттестации на соответствие занимаемой должности;

3.2.17. принимает решение об одобрении сделки с имуществом Учреждения, в совершении которой имеется заинтересованность, а также сделки в отношении недвижимого имущества и особо ценного движимого имущества в случаях, если для совершения таких сделок требуется согласие Учредителя Учреждения;

3.2.18. назначает членов Наблюдательного совета Учреждения или досрочно прекращает их полномочия в порядке, определяемом действующим законодательством и настоящим Уставом;

3.2.19. утверждает передаточный акт.

К компетенции Учредителя относятся также иные полномочия, предоставленные Учредителю действующим законодательством РФ и муниципальными правовыми актами.

3.3. Единичным исполнительным органом Учреждения является руководитель (заведующий).

Руководитель (заведующий) Учреждения назначается и освобождается от занимаемой должности приказом начальника департамента образования администрации города Перми в соответствии с действующим трудовым законодательством РФ и муниципальными правовыми актами на срок, устанавливаемый трудовым договором.

3.4. Руководитель (заведующий) осуществляет непосредственное руководство Учреждением в соответствии с действующим законодательством и настоящим Уставом.

3.5. Компетенция руководителя (заведующего) Учреждения:

3.5.1. организует выполнение решений Учредителя по вопросам деятельности Учреждения;

3.5.2. выступает от имени Учреждения, представляет Учреждение без доверенности во всех судебных, государственных и муниципальных органах, во взаимоотношениях с любыми физическими и юридическими лицами, а также их объединениями;

3.5.3. распоряжается денежными средствами, предоставленными Учредителем, в соответствии с действующим законодательством РФ, муниципальными правовыми актами и настоящим Уставом;

3.5.4. заключает гражданско-правовые договоры и трудовые договоры от имени Учреждения;

3.5.5. утверждает график работы Учреждения;

3.5.6. утверждает план финансово-хозяйственной деятельности Учреждения по результатам заключения, выданного Наблюдательным советом Учреждения;

3.5.7. издает приказы, распоряжения и инструкции, обязательные для исполнения всеми работниками и воспитанниками Учреждения, выдает доверенности на осуществление представительства от имени Учреждения;

3.5.8. утверждает штатное расписание Учреждения, осуществляет прием на работу работников, заключает с ними и расторгает трудовые договоры, распределяет должностные обязанности, создает условия и организует дополнительное профессиональное образование работников;

3.5.9. устанавливает заработную плату работников Учреждения, в том числе должностные оклады (базовую основную часть заработной платы), порядок и размеры выплат стимулирующего, компенсационного, иного характера в пределах имеющихся средств в соответствии с действующим законодательством РФ и муниципальными правовыми актами, локальными нормативными актами Учреждения, коллективным договором;

3.5.10. утверждает реализуемые в Учреждении образовательные программы, по результатам рассмотрения Педагогического совета в порядке, установленном Уставом;

3.5.11. определяет стратегию, цели, задачи развития Учреждения;

3.5.12. обеспечивает эффективное использование бюджетных ассигнований, а также средств, поступающих из других источников, представляет Учредителю и общественности отчет Учреждения о поступлении и расходовании финансовых и материальных средств, в том числе отчет о результатах самообследования;

3.5.13. обеспечивает эффективное взаимодействие и сотрудничество с органами местного самоуправления, предприятиями и организациями, общественностью, родителями (законными представителями) воспитанников;

3.5.14. утверждает локальные нормативные акты Учреждения с учетом мнения соответствующих коллегиальных органов Учреждения, к компетенции которых относится рассмотрение локальных нормативных актов в порядке, установленном настоящим Уставом;

3.5.15. организует методическую работу, утверждает программы деятельности методических объединений, иные программы и планы по разным направлениям деятельности Учреждения;

3.5.16. подписывает совместно с представителем работников Учреждения коллективный договор;

3.5.17. представляет Наблюдательному совету Учреждения годовую бухгалтерскую отчетность Учреждения, проекты отчетов о деятельности Учреждения и об использовании его имущества, об исполнении плана его финансово-хозяйственной деятельности;

3.5.18. подписывает отчет о результатах самообследования по результатам рассмотрения Общего собрания работников;

3.5.19. организует работу по материально-техническому обеспечению образовательной деятельности, оборудованию помещений в соответствии с государственными и местными нормами и требованиями, в том числе в соответствии с федеральными государственными образовательными стандартами;

3.5.20. организует прием воспитанников в Учреждение в порядке, установленном федеральным законом, муниципальным правовым актом, локальным нормативным актом Учреждения;

3.5.21. утверждает согласованную с Учредителем программу развития Учреждения, по результатам рассмотрения Управляющего совета;

3.5.22. организует работу по поощрению воспитанников в соответствии с установленными локальным нормативным актом Учреждения видами и условиями поощрения за успехи в учебной, физкультурной, спортивной, творческой, экспериментальной и инновационной деятельности и утверждает кандидатуры воспитанников для поощрения по результатам рассмотрения Педагогического совета;

3.5.23. организует педагогическую диагностику освоения основной образовательной программы и формирование индивидуальных программ развития детей;

3.5.24. организует создание необходимых условий для охраны и укрепления здоровья, организации питания воспитанников и работников Учреждения в порядке, установленном локальным нормативным актом Учреждения;

3.5.25. создает условия для занятия воспитанниками физической культуры и спортом;

3.5.26. обеспечивает создание и ведение официального сайта Учреждения в сети «Интернет»;

3.5.27. организует работу Комиссии по урегулированию споров между участниками образовательных отношений в порядке, установленном локальным нормативным актом, принятым по результатам рассмотрения Общим собранием работников и Управляющим советом Учреждения;

3.5.28. разрабатывает и принимает меры по предупреждению коррупции в Учреждении, своевременно информирует Учредителя о фактах сообщений о коррупционных правонарушениях, непосредственно поступивших в отношении его работников.

3.6. Руководитель (заведующий) Учреждения является ответственным лицом за организацию и полноту выполнения СанПиН.

3.7. Общее собрание работников (далее – Общее собрание) является коллегиальным органом управления Учреждением, осуществляющим полномочия работников Учреждения. Основной задачей Общего собрания является коллегиальное решение важных вопросов жизнедеятельности трудового коллектива.

3.7.1. Общее собрание действует бессрочно.

3.7.2. Членами Общего собрания являются все граждане, участвующие своим трудом в деятельности Учреждения на основе трудового договора, для которых Учреждение является основным местом работы.

Срок полномочий члена Общего собрания: со дня заключения до дня расторжения трудового договора с Учреждением.

Председатель и секретарь Общего собрания избираются из числа членов Общего собрания открытым голосованием простым большинством голосов сроком на один учебный год.

Председатель организует подготовку заседаний, определяет повестку дня, контролирует выполнение решений Общего собрания. Секретарь организует протоколирование заседаний и ведение документации Общего собрания.

3.7.3. Общее собрание собирается не реже 2 раз в течение учебного года по инициативе руководителя (заведующего) Учреждения. Не позднее, чем за 15 дней до даты проведения Общего собрания, объявление о его проведении размещается на доске объявления, расположенной в Учреждении, для ознакомления всех членов Общего собрания.

Внеочередной созыв Общего собрания может произойти по инициативе руководителя (заведующего) Учреждения или по инициативе не менее чем 1/3 членов Общего собрания, поданному в письменном виде руководителю (заведующему) Учреждения.

Ход заседания Общего собрания и решения Общего собрания оформляются протоколом, который подписывается председателем и секретарем Общего собрания. Протоколы Общего собрания включаются в номенклатуру дел Учреждения и хранятся в Учреждении постоянно.

3.7.4. Общее собрание считается правомочным, если на нем присутствует не менее двух третей списочного состава работников Учреждения. Решение Общего собрания по всем рассматриваемым вопросам принимается открытым голосованием простым большинством голосов. Решение считается принятым, если за него проголосовало не менее 51 % присутствующих. При равном количестве голосов решающим считается голос председателя Общего собрания.

3.7.5. Компетенция Общего собрания:

3.7.5.1. принимает локальные нормативные акты Учреждения, затрагивающие права и обязанности работников Учреждения, академические права и свободы педагогических работников (в том числе локальные нормативные акты, регламентирующие:

правила внутреннего трудового распорядка,
порядок создания, организации работы, принятия и исполнения решений Комиссии по урегулированию споров между участниками образовательных отношений;
порядок аттестации иных работников (не являющихся педагогическими работниками) на соответствие занимаемой ими должностям;

и др.;

3.7.5.2. обсуждает и принимает коллективный договор Учреждения;

3.7.5.3. рассматривает и обсуждает вопросы материально-технического обеспечения и оснащения образовательного процесса;

3.7.5.4. рассматривает кандидатуры работников Учреждения для представления к награждению и (или) поощрению;

3.7.5.5. рассматривает вопросы охраны и безопасности условий труда работников, охраны жизни и здоровья воспитанников в Учреждении;

3.7.5.6. выдвигает кандидатов от представителей общественности и представителей из числа работников в состав Наблюдательного совета Учреждения;

3.7.5.7. заслушивает отчет руководителя (заведующего) Учреждения о выполнении коллективного договора;

3.7.5.8. рассматривает отчет о результатах самообследования;

3.7.6. Общее собрание и его представители не вправе выступать от имени Учреждения.

3.8. Наблюдательный совет Учреждения создается в составе не менее 5 и не более 11 членов. Решение о назначении членов наблюдательного совета Учреждения или досрочном прекращении их полномочий, принимается Учредителем на основании представленных копий протоколов Общего собрания, родительского собрания и оформляется приказом Учредителя.

3.8.1. В состав Наблюдательного совета входят:

представители органов местного самоуправления в лице Департамента и Учредителя;

представители работников Учреждения;

представители общественности, к которым относятся лица, имеющие заслуги и достижения в соответствующей сфере, а также родители, чьи дети посещают данное Учреждение.

Представители работников Учреждения выбираются общим собранием работников Учреждения.

Представители родительской общественности выбираются родительским собранием Учреждения из числа тех родителей, которые желают безвозмездно работать в составе наблюдательного совета и проявляют заинтересованность в указанной работе.

Представители общественности выбираются общим собранием работников Учреждения.

Количество представителей Департамента и Учредителя в составе Наблюдательного совета не должно превышать одну треть от общего числа членов Наблюдательного совета Учреждения. При этом не менее половины составляют представители Учредителя.

Количество представителей работников Учреждения не может превышать одну треть от общего числа членов Наблюдательного совета Учреждения.

3.8.2. Срок полномочий Наблюдательного совета равен пяти годам.

3.8.3. Полномочия члена Наблюдательного совета могут быть прекращены досрочно:

- по просьбе члена Наблюдательного совета;

- в случае невозможного исполнения членом Наблюдательного совета своих обязанностей по состоянию здоровья или по причине его отсутствия в месте нахождения Учреждения в течение четырех месяцев;

- в случае привлечения члена Наблюдательного совета к уголовной ответственности;

- в случае смерти члена Наблюдательного совета.

3.8.4. Полномочия члена Наблюдательного совета, являющегося представителем органа местного самоуправления и состоящего с этим органом в трудовых отношениях:

- прекращаются досрочно в случае прекращения трудовых отношений;

- могут быть прекращены досрочно по представлению указанного органа местного самоуправления.

3.8.4.1. Полномочия члена Наблюдательного совета, являющегося представителем работников Учреждения:

- прекращаются досрочно в случае прекращения трудовых отношений с Учреждением.

3.8.5. Ограничения при выборе в члены Наблюдательного совета:

3.8.5.1. руководитель (заведующий) Учреждения, его заместители не могут быть членами Наблюдательного совета. Руководитель (заведующий) Учреждения участвует в заседаниях Наблюдательного совета с правом совещательного голоса;

3.8.5.2. членами Наблюдательного совета не могут быть лица, имеющие неснятую или непогашенную судимость.

3.8.6. Члены Наблюдательного совета не получают вознаграждение за выполнение ими своих обязанностей, за исключением компенсации документально подтвержденных расходов, непосредственно связанных с участием в работе Наблюдательного совета.

3.8.7. Наблюдательный совет возглавляет председатель, который избирается членами Наблюдательного совета из их числа простым большинством голосов. Председателем Наблюдательного совета не может быть избран представитель работников Учреждения. Наблюдательный совет в любое время вправе переизбрать своего председателя.

3.8.8. Полномочия Наблюдательного совета Учреждения:

3.8.8.1. Наблюдательный совет дает рекомендации по следующим вопросам:

- а) предложения Учредителя или руководителя (заведующего) Учреждения о внесении изменений в Устав Учреждения;
- б) предложения Учредителя или руководителя (заведующего) Учреждения о создании и ликвидации филиалов, об открытии и о закрытии представительств;
- в) предложения Учредителя или руководителя (заведующего) Учреждения о реорганизации Учреждения или о его ликвидации;
- г) предложения Учредителя или руководителя (заведующего) Учреждения об изъятии имущества, закрепленного за Учреждением на праве оперативного управления;
- д) предложения руководителя (заведующего) Учреждения о совершении сделок с недвижимым имуществом и особо ценным движимым имуществом, закрепленным за Учреждением Учредителем или приобретенным за счет средств, выделенных Учредителем на приобретение этого имущества. Решение об отнесении имущества к категории особо ценного движимого имущества принимается Учредителем.
- е) отчеты о деятельности учреждения и об использовании его имущества, об исполнении плана его финансово-хозяйственной деятельности, годовую бухгалтерскую отчетность.

Рекомендации даются большинством голосов от общего числа голосов членов Наблюдательного совета с занесением в протокол заседания Наблюдательного совета. После рассмотрения рекомендаций Наблюдательного совета Учредитель принимает по этим вопросам решение.

3.8.8.2. Наблюдательный совет Учреждения дает заключение по следующим вопросам:

- а) по рассмотрению проекта плана финансово-хозяйственной деятельности Учреждения;
- б) по предложению руководителя (заведующего) Учреждения о выборе кредитных организаций, в которых Учреждение может открыть банковские счета;
- в) по предложению руководителя (заведующего) Учреждения об участии Учреждения в других юридических лицах, в том числе о внесении денежных средств и иного имущества в уставный (складочный) капитал других юридических лиц или передаче такого имущества иным образом другим юридическим лицам, в качестве учредителя или участника.

Заключения даются большинством голосов от общего числа голосов членов Наблюдательного совета с занесением в протокол заседания Наблюдательного совета. Руководитель (заведующий) Учреждения принимает по этим вопросам решение после рассмотрения заключений Наблюдательного совета.

3.8.8.3. Наблюдательный совет принимает решения, обязательные для руководителя (заведующего) по следующим вопросам:

- а) проведение аудита годовой бухгалтерской отчетности Учреждения и утверждения аудиторской организации. Решение принимается большинством в две трети голосов от общего числа голосов членов Наблюдательного совета с занесением в протокол заседания Наблюдательного совета;
- б) о совершении Учреждением крупных сделок. Решение принимается большинством в две трети голосов от общего числа голосов членов Наблюдательного совета с занесением в протокол заседания Наблюдательного совета;
- в) о совершении сделок, в совершении которых имеется заинтересованность. Решение принимается большинством голосов членов Наблюдательного совета, не заинтересованных в совершении сделки с занесением в протокол заседания Наблюдательного совета.

Крупной признается сделка, связанная с распоряжением денежными средствами, привлечением заемных денежных средств, отчуждением имущества (которым в соответствии с настоящим Уставом Учреждение вправе распоряжаться самостоятельно), а также с передачей такого имущества в пользование или залог, при условии, что цена такой сделки либо стоимость отчуждаемого или передаваемого имущества превышает 3 (три) процента балансовой стоимости активов Учреждения, определяемой по данным его бухгалтерской отчетности на последнюю отчетную дату. Указанный в настоящем Уставе размер крупной сделки (процент) определен в порядке, утвержденном правовым актом Учредителя.

3.8.8.4. Наблюдательный совет утверждает Положение о закупке товаров, работ, услуг для нужд Учреждения.

3.8.9. Вопросы, относящиеся к компетенции Наблюдательного совета, не могут быть переданы на рассмотрение иных органов Учреждения.

3.8.10. По требованию Наблюдательного совета или любого из его членов другие органы Учреждения обязаны предоставить информацию по вопросам, относящимся к компетенции Наблюдательного совета.

3.8.11. Порядок проведения заседаний Наблюдательного совета:

3.8.11.1. первое заседание Наблюдательного совета после его создания, а также первое заседание нового состава Наблюдательного совета созывается по требованию Учредителя. До избрания председателя Наблюдательного совета на заседании председательствует старший по возрасту член Наблюдательного совета, за исключением представителя работников Учреждения;

3.8.11.2. Председатель избирается на первом заседании Наблюдательного совета после его создания, а также первом заседании нового состава Наблюдательного совета из числа присутствующих простым большинством голосов;

3.8.11.3. Порядок и сроки подготовки созыва и проведения заседаний Наблюдательного совета:

3.8.11.3.1. заседания Наблюдательного совета проводятся не реже одного раза в квартал;

3.8.11.3.2. заседание Наблюдательного совета созывается его председателем по собственной инициативе либо по требованию Учредителя, члена Наблюдательного совета или руководителя (заведующего) Учреждения путем уведомления председателя Наблюдательного совета.

В течение 15 дней с момента получения уведомления председатель Наблюдательного совета назначает дату проведения заседания.

Не менее чем за 3 дня до назначенной даты заседания председатель Наблюдательного совета оповещает членов Наблюдательного совета о дате, времени, месте проведения и повестке заседания Наблюдательного совета.

3.8.11.4. в заседании Наблюдательного совета вправе участвовать руководитель (заведующий) Учреждения. Иные приглашенные председателем Наблюдательного совета, если против их присутствия не возражает более чем одна треть от общего числа членов Наблюдательного совета Учреждения;

3.8.11.5. заседание Наблюдательного совета является правомочным, если все члены Наблюдательного совета извещены о времени и месте его проведения и на заседании присутствует более половины членов;

3.8.11.6. мнение члена Наблюдательного совета Учреждения, отсутствующего на его заседании по уважительной причине учитывается в случае предоставления его в письменной форме при определении наличия кворума и результатов голосования, а также возможно принятие решений Наблюдательным советом путем проведения заочного голосования. Заочным голосованием не могут быть согласованы предложения руководителя (заведующего) Учреждения о совершении крупных сделок и сделок, в совершении которых имеется заинтересованность.

В протоколе о проведении заседания Наблюдательного совета Учреждения заочным голосованием в обязательном порядке указывается о направлении извещений и опросных листов членам Наблюдательного совета, о действительности и количестве опросных листов для определения кворума, результаты голосования поименно;

3.8.11.7. каждый член Наблюдательного совета Учреждения имеет при голосовании один голос. Передача членом Наблюдательного совета своего голоса другому лицу не допускается. В случае равенства голосов решающим является голос председателя Наблюдательного совета;

3.8.11.8. на заседании Наблюдательного совета ведется протокол. Протокол заседания составляется, подписывается председателем заседания, который несет ответственность за правильность его составления.

Протокол заседания Наблюдательного совета в течение 2 рабочих дней после заседания направляется Учредителю. Решения, заключения, рекомендации и протоколы заседаний Наблюдательного совета включаются в номенклатуру дел Учреждения и доступны для ознакомления любым лицам, имеющим право быть избранными в члены Наблюдательного совета;

3.8.11.9. организационно-техническое, документационное обеспечение заседаний Наблюдательного совета, подготовка аналитических, справочных и других материалов к заседаниям, оформление принятых им решений возлагается на администрацию Учреждения.

3.8.12. Наблюдательный совет и его представители не вправе выступать от имени Учреждения.

3.9. Управляющий совет является коллегиальным органом управления Учреждением, в деятельности которого реализуются права участников образовательного процесса и общества на участие в управлении Учреждением.

3.9.1. Управляющий совет создается в составе 11 членов на срок 1 год. Персональный состав Управляющего совета определяются приказом руководителя (заведующего) Учреждения на основании протоколов Общего собрания работников Учреждения, родительской конференции.

3.9.2. В состав Управляющего совета входят:

3.9.2.1. родители (законные представители) воспитанников;

Работники Учреждения, дети которых обучаются в Учреждении, не могут быть избраны в состав Управляющего совета в качестве представителей родителей (законных представителей) воспитанников.

3.9.2.2. работники Учреждения, из которых не менее 2/3 должны являться педагогическими работниками;

Руководитель (заведующий) Учреждения может быть избран членом Управляющего совета по должности от работников.

3.9.3. Порядок формирования Управляющего совета следующий:

3.9.3.1. Члены Управляющего совета из числа родителей (законных представителей) воспитанников избираются на родительской конференции с участием делегатов от каждой группы.

При организации выборов членов Управляющего совета из числа родителей (законных представителей) воспитанников посредством родительской конференции применяются следующие правила:

Делегаты конференции избираются на родительских собраниях по одному от каждой группы. Решение собрания об избрании делегата на конференцию принимается большинством голосов родителей (законных представителей), присутствующих на собрании, и оформляется протоколом, подписываемым всеми участниками собрания.

Разрешается самовыдвижение кандидатов в делегаты на конференцию.

Конференция признается правомочной, если в ее работе принимают участие не менее двух третей избранных делегатов. Конференция избирает из своего состава председателя и секретаря.

Члены Управляющего совета избираются из числа делегатов, присутствующих на конференции. Предложения по кандидатурам членов Управляющего совета могут быть внесены делегатами конференции.

Решения конференции принимаются голосованием большинством голосов присутствующих делегатов при кворуме не менее 50% делегатов от групп и оформляются протоколом, подписываемым председателем и секретарем конференции.

3.9.3.2. Члены Управляющего совета из числа работников Учреждения избираются на Общем собрании работников Учреждения при кворуме не менее 50% членов Общего собрания путем открытого голосования простым большинством голосов. Предложения по кандидатурам членов Управляющего совета могут быть внесены членами Общего собрания, руководителем (заведующим) Учреждения.

3.9.4. Деятельность членов Управляющего совета основывается на принципах добровольности участия в его работе, коллегиальности принятия решений, гласности.

Члены Управляющего совета работают на общественных началах и не получают вознаграждение за работу в Управляющем совете.

3.9.5 Член Управляющего совета может быть исключен из состава Управляющего совета за:

3.9.5.1. пропуск двух и более заседаний Управляющего совета без уважительной причины;

3.9.5.2. совершение аморального поступка, противоправных действий несовместимого с членством в Управляющем совете;

3.9.6. Полномочия члена Управляющего совета, являющегося руководителем (заведующим) Учреждения, представителем работников Учреждения прекращаются досрочно с момента прекращения трудовых отношений с Учреждением.

3.9.7. После исключения из состава Управляющего совета его члена Управляющий совет принимает меры для замещения исключенного члена посредством довыборов.

3.9.8. Управляющий совет может быть досрочно распущен на основании приказа руководителя (заведующего) Учреждения по инициативе Общего собрания работников Учреждения, родительской конференции в следующих случаях:

3.9.8.1. принятие решений, повлекших неблагоприятные последствия для Учреждения;

3.9.8.2. если заседания Управляющего совета не проводились два и более раза подряд по неуважительным причинам.

В случае роспуска Управляющего совета новые выборы членов управляющего совета проводятся в порядке, установленном настоящим Уставом.

3.9.9. Управляющий совет приступает к осуществлению своих полномочий со дня утверждения руководителем (заведующим) Учреждения персонального состава Управляющего совета.

Дату первого заседания Управляющего совета назначает руководитель (заведующий) Учреждения. Руководитель (заведующий) Учреждения открывает первое заседание Управляющего совета.

В дальнейшем Управляющий совет возглавляет председатель.

3.9.10. Председатель Управляющего совета избирается на первом заседании Управляющего совета открытым голосованием простым большинством голосов.

Руководитель (заведующий) Учреждением и работники, в том числе педагогические, не могут быть избраны председателем Управляющего совета.

Управляющий совет вправе в любое время переизбрать своего председателя.

Председатель организует и планирует работу Управляющего совета, созывает заседания Управляющего совета и председательствует на них, организует на заседании ведение протокола, подписывает решения Управляющего совета, контролирует выполнение принятых на заседании Управляющего совета решений.

В случае отсутствия председателя Управляющего совета его функции осуществляет его заместитель, избираемый членами Управляющего совета из их числа открытым голосованием простым большинством голосов.

3.9.11. Для ведения текущих дел члены Управляющего совета избирают из своего состава секретаря Управляющего совета, который обеспечивает протоколирование заседаний и ведение документации Управляющего совета.

3.9.12. Организационной формой работы Управляющего совета являются заседания, которые проводятся по мере необходимости, но не реже одного раза в три месяца.

Заседания Управляющего совета созываются председателем Управляющего совета, а в его отсутствие – заместителем председателя по собственной инициативе или по инициативе одного из членов Управляющего совета. Правом созыва заседания Управляющего совета обладает также руководитель (заведующий) Учреждения.

Конкретную дату, время и тематику заседания Управляющего совета секретарь сообщает членам Управляющего совета не позднее, чем за 7 дней до заседания Управляющего совета. Рабочие материалы, при необходимости, доводятся секретарем до членов Управляющего совета в те же сроки.

Кворумом для принятия решения Управляющим советом является присутствие не менее половины его членов, из которых не менее половины – родители (законные представители) обучающихся.

По приглашению Управляющего совета в заседании с правом совещательного голоса может принимать участие руководитель (заведующий) Учреждения. Иные лица, не являющиеся членами Управляющего совета, могут принимать

участие в его заседании с правом совещательного голоса, если против этого не возражает более половины членов Управляющего совета, присутствующих на заседании.

Решения на заседании Управляющего совета принимаются большинством голосов от списочного состава Управляющего совета, в случае равенства голосов решающим является голос председательствующего на заседании. Каждый член Управляющего совета обладает одним голосом.

На заседании Управляющего совета ведется протокол. Протокол заседания Управляющего совета составляется не позднее 5 дней после его проведения.

В протоколе заседания указываются: место и время его проведения; присутствующие на заседании; повестка дня заседания; вопросы, поставленные на голосование, и итоги голосования по ним; принятые решения. Протокол заседания подписывается председательствующим на заседании, который несет ответственность за правильность составления протокола.

Решения и протоколы заседаний Управляющего совета включаются в номенклатуру дел Учреждения и доступны для ознакомления любым лицам, имеющим право быть избранными в члены Управляющего совета.

Организационно-техническое, документационное обеспечение заседаний Управляющего совета, подготовка аналитических, справочных и других материалов к заседаниям, оформление принятых им решений возлагается на администрацию Учреждения.

3.9.13. Компетенция Управляющего совета:

3.9.13.1. принимает локальные нормативные акты Учреждения, регламентирующие финансово-хозяйственную деятельность Учреждения, в том числе привлечение и расходование средств от приносящей доход деятельности (за исключением вопросов, рассмотрение которых отнесено к исключительной компетенции Наблюдательного совета Учреждения)

3.9.13.2. принимает локальные нормативные акты Учреждения, затрагивающие права и законные интересы воспитанников, родителей (законных представителей) воспитанников, в том числе регламентирующие:

- организацию питания в Учреждении;
- пользование лечебно-оздоровительной инфраструктурой, объектами культуры и объектами спорта, имеющимися в Учреждении;
- и др.;

3.9.13.3. определяет основные направления развития Учреждения, повышение эффективности финансово-экономической деятельности Учреждения, стимулирования труда его работников;

3.9.13.4. по представлению руководителя (заведующего) Учреждения рассматривает программу развития Учреждения, выражает мнение о ее принятии с последующим представлением Учредителю для согласования;

3.9.13.5. содействует привлечению дополнительного финансирования для обеспечения деятельности и развития Учреждения;

3.9.13.6. рассматривает отчет Учреждения о поступлении и расходовании финансовых и материальных средств для дальнейшего его представления Учредителю и общественности;

3.9.13.7. осуществляет контроль за здоровыми и безопасными условиями воспитания и обучения в Учреждении;

3.9.13.8. участвует в распределении стимулирующей части фонда оплаты труда Учреждения в порядке, установленном соответствующим локальным нормативным актом Учреждения;

3.9.13.9. предварительно перед вынесением на заседание Педагогического совета рассматривает проекты локальных нормативных актов Учреждения:

- порядок оказания в Учреждении платных образовательных услуг;
 - порядок обучения по индивидуальному учебному плану, в том числе ускоренного обучения;
 - положение о комиссии по урегулированию споров между участниками образовательных отношений;
 - нормы профессиональной этики педагогических работников;
- 3.9.13.10. вносит руководителю (заведующему) Учреждения предложения для рассмотрения:
- вопросов в части материально-технического обеспечения и оснащения образовательного процесса, оборудования помещений Учреждения;

- вопросов в части создания в Учреждении необходимых условий для организации питания, медицинского обслуживания воспитанников;

- по организации мероприятий по охране и укреплению здоровья воспитанников;

- по организации воспитательной работы в Учреждении;

- по организации платных образовательных и иных платных услуг

3.9.13.11. рассматривает отчет о поступлении и расходовании финансовых и материальных средств;

3.9.13.12. ходатайствует перед Учредителем о поощрении руководителя (заведующего) Учреждения;

3.9.13.13. решает иные вопросы, касающиеся общего руководства деятельностью Учреждения, не отнесенные к компетенции других органов Учреждения.

3.9.14. Управляющий совет и его представители не вправе выступать от имени Учреждения.

3.10. Педагогический совет является коллегиальным органом управления Учреждением и создан в целях реализации права педагогических работников на участие в управлении Учреждением, развития содержания образования,

повышения качества воспитания и обучения воспитанников, совершенствования методической работы, рассмотрения педагогических и методических вопросов организации образовательного процесса, изучения и распространения передового педагогического опыта в Учреждении, содействия повышению квалификации работников Учреждения.

3.10.1. Педагогический совет Учреждения действует бессрочно.

3.10.2. Членами Педагогического совета являются все лица, осуществляющие педагогическую деятельность в Учреждении, педагоги-психологи, социальные педагоги, на основании трудовых договоров, включая совместителей.

Срок полномочий члена Педагогического совета: со дня заключения до дня расторжения трудового договора с Учреждением.

Председателем Педагогического совета является руководитель (заведующий) Учреждения (лицо, исполняющее его обязанности). Председатель Педагогического совета организует подготовку заседаний, определяет повестку дня, ведет заседания педагогического совета и контролирует выполнение решений.

Председатель назначает своим приказом секретаря Педагогического совета, сроком на один год. Секретарь Педагогического совета ведет протоколы заседаний педагогического совета и организует делопроизводство.

3.10.3. Педагогический совет собирается не реже одного раза в учебную четверть по инициативе руководителя (заведующего) Учреждения. Сроки проведения и тематика заседаний Педагогического совета определяются годовым планом работы Учреждения.

В случае необходимости, по требованию не менее 1/3 членов Педагогического совета, переданному руководителю (заведующему) Учреждения в письменном виде, могут созываться внеочередные заседания Педагогического совета.

Не позднее, чем за 5 дней до даты проведения Педагогического совета объявление о его проведении помещается на доску объявления, расположенную в Учреждении, для ознакомления членов Педагогического совета.

Для проведения каждого заседания Педагогического совета создаются творческие группы, возглавляемые представителем администрации Учреждения.

Ход заседания Педагогического совета и решения Педагогического совета оформляются протоколом. В протоколах фиксируется ход обсуждения вопросов, выносимых на Педагогический совет, предложения и замечания членов Педагогического совета. Протоколы подписываются председателем и секретарем Педагогического совета. Протоколы Педагогического совета включаются в номенклатуру дел Учреждения и хранятся в Учреждении постоянно.

3.10.4. При необходимости Педагогический совет может:

привлекать для работы на свои заседания специалистов в области образования и науки, иных лиц, чья профессиональная деятельность связана с вопросами, входящими в компетенцию Педагогического совета;

приглашать представителей Управляющего совета, общественных организаций, родителей воспитанников и других лиц.

Необходимость приглашения лиц, указанных в настоящем пункте, на заседания Педагогического совета определяется председателем Педагогического совета. Лица, приглашенные на заседание Педагогического совета, пользуются правом совещательного голоса.

3.10.5. Решение Педагогического совета по всем рассматриваемым вопросам принимается открытым голосованием простым большинством голосов. Кворумом для принятия решений является присутствие на заседании Педагогического совета не менее 2/3 его членов. Решение Педагогического совета является правомочным, если за него проголосовало не менее 1/2 присутствующих членов. При равном числе голосов решающим является голос председателя Педагогического совета.

Организацию работы по выполнению решений Педагогического совета осуществляет руководитель (заведующий) Учреждения (председатель Педагогического совета) и ответственные лица, указанные в решении. На очередном заседании председатель Педагогического совета докладывает о результатах этой работы.

3.10.6. К компетенции Педагогического совета относится:

3.10.6.1. планирование образовательного процесса;

3.10.6.2. организация и совершенствование методического обеспечения образовательного процесса;

3.10.6.3. разработка, рассмотрение и направление на утверждение руководителю (заведующему) Учреждения образовательных программ, учебных планов, планов учебно-воспитательной деятельности;

3.10.6.4. обсуждение, рассмотрение и выбор различных вариантов содержания образования, форм и методов обучения и воспитания, рассмотрение вопросов внедрения образовательных технологий, в том числе электронного обучения, обобщение педагогического опыта;

3.10.6.5. заслушивание информации и отчетов педагогических работников по вопросам реализации содержания образования, применяемых технологий, повышения качества образовательного процесса;

3.10.6.6. разработка перечня платных образовательных услуг;

3.10.6.7. принятие локальных нормативных актов Учреждения, затрагивающих права воспитанников, вопросы организации образовательного процесса, в том числе регламентирующих:

правила внутреннего распорядка воспитанников;

правила приема в Учреждение;

режим занятий воспитанников;

нормы профессиональной этики педагогических работников,

порядок оказания платных образовательных услуг по результатам предварительного рассмотрения Родительским собранием Учреждения,
права и обязанности воспитанников,
разработку и утверждение образовательных программ Учреждения,
виды и условия поощрений за успехи в учебной, физкультурной, спортивной, творческой, экспериментальной и инновационной деятельности;
внутреннюю систему оценки качества образования;
оформления возникновения, приостановления и прекращения отношений между Учреждением и воспитанниками и (или) родителями (законными представителями) несовершеннолетних воспитанников;
соотношение учебной и другой педагогической работы в пределах рабочей недели или учебного года, с учетом количества часов по учебному плану, специальности и квалификации работника;
доступ педагогических работников к информационно-телекоммуникационным сетям и базам данных, учебным и методическим материалам, музейным фондам, материально-техническим средствам обеспечения образовательной деятельности, необходимым для качественного осуществления педагогической, научной и исследовательской деятельности в организациях, осуществляющих образовательную деятельность;
право педагогических работников на бесплатное пользование образовательными, методическими и научными услугами организации, осуществляющей образовательную деятельность.

3.10.6.8. обсуждение и выбор различных вариантов содержания образования, форм и методов обучения;
3.10.6.9. рассмотрение вопросов внедрения технологий обучения, обобщение педагогического опыта.
3.10.7. Педагогический совет и его представители не вправе выступать от имени Учреждения.
3.11. В целях оперативного управления и реализации решений Педагогического совета приказом руководителя (заведующего) Учреждения создаются методические объединения. Методические объединения не являются коллегиальными органами управления Учреждением, состав и программа деятельности которых утверждается руководителем (заведующим) Учреждения.

IV. Порядок разработки и принятия локальных нормативных актов

4.1. Локальный нормативный акт Учреждения – это основанный на законодательстве официальный правовой документ, принятый Учреждением в пределах своей компетенции, рассчитанный на неоднократное применение и устанавливающий правила поведения (права и обязанности) самого Учреждения, всех или отдельных категорий его работников, воспитанников и их родителей (законных представителей) в части, не урегулированной законодательством Российской Федерации и муниципальными правовыми актами.

4.2. Локальный нормативный акт издается Учреждением в письменной форме и содержит необходимые реквизиты: наименование, отражающее форму акта и его краткое содержание, дату издания, порядковый (регистрационный) номер, подпись уполномоченного должностного лица, в необходимых случаях визы согласования и печать Учреждения.

4.3. Подготовка проекта (разработка содержания), сроки и ответственные за разработку локального нормативного акта лица определяются распорядительным актом руководителя (заведующего) Учреждения.

4.4. Все локальные нормативные акты Учреждения принимаются в следующем порядке: локальный нормативный акт утверждается единоличным исполнительным органом Учреждения – руководителем (заведующим) путем издания распорядительного акта по результатам рассмотрения коллегиальными органами управления Учреждением в соответствии с компетенцией коллегиальных органов, определенной настоящим Уставом.

Результат рассмотрения локального нормативного акта соответствующим коллегиальным органом Учреждения отражается в протоколе заседания коллегиального органа и на титульном листе локального нормативного акта.

Изменения в локальные нормативные акты Учреждения вносятся в порядке, аналогичном порядку утверждения локальных нормативных актов, установленному настоящим Уставом.

4.5. При принятии локальных нормативных актов, затрагивающих права обучающихся и работников Учреждения, учитывается мнение совета родителей, а также представительного органа работников (при их наличии).

4.5.1. Порядок учета мнения родителей (законных представителей) обучающихся при принятии локального нормативного акта Учреждения, затрагивающего права и законные интересы обучающихся:

перед утверждением руководителем (заведующим) локального нормативного акта, затрагивающего права и законные интересы воспитанников, руководитель (заведующий) направляет проект этого локального нормативного акта на согласование в совет родителей (законных представителей) воспитанников (при наличии) с соответствующим сопроводительным письмом;

совет родителей не позднее пяти рабочих дней со дня получения проекта локального нормативного акта направляют руководителю (заведующему) мотивированное мнение по представленному проекту в письменной форме;

в случае если совет родителей выразил согласие с проектом локального нормативного акта, либо мотивированное мнение не поступило в указанный предыдущим пунктом срок, руководитель (заведующий) имеет право принять локальный нормативный акт;

в случае если совет родителей высказал свои письменные предложения по проекту локального нормативного акта, руководитель (заведующий) имеет право принять локальный нормативный акт с учетом высказанных предложений;

в случае если мотивированные мнения хотя бы одного из членов совета родителей не содержат согласия с проектом локального нормативного акта, либо содержат предложения по его доработке, которые руководитель (заведующий) учитывать не планирует, руководитель (заведующий) в течение трех рабочих дней после получения мотивированного мнения проводит дополнительные консультации с советом родителей, направившим свое несогласие, либо предложение по доработке проекта локального нормативного акта, в целях достижения взаимоприемлемого решения.

4.5.2. Мнение представительного органа работников при принятии локальных нормативных актов учитывается в порядке и в случаях, которые предусмотрены трудовым законодательством.

4.6. Совет родителей может обжаловать принятый локальный нормативный акт в Комиссию по урегулированию споров между участниками образовательных отношений, у Учредителя, а также оспорить в соответствии с действующим законодательством.

4.7. Локальные нормативные акты Учреждения не могут противоречить действующему законодательству Российской Федерации, муниципальным правовым актам и настоящему Уставу. Нормы локальных нормативных актов Учреждения, ухудшающие положение воспитанников или работников Учреждения по сравнению с установленным законодательством об образовании, трудовым законодательством либо принятые с нарушением порядка, установленного настоящим Уставом, не применяются и подлежат отмене Учреждением.

4.8. С локальными нормативными актами Учреждения должны быть ознакомлены все лица, чьи права и интересы они затрагивают: работники Учреждения – под подпись, родители (законные представители) воспитанников – путем размещения локальных нормативных актов на официальном сайте Учреждения и (или) информационном стенде Учреждения.

V. Имущество учреждения

5.1. Имущество закрепляется за Учреждением на праве оперативного управления в соответствии с Гражданским кодексом Российской Федерации. Собственником имущества Учреждения является муниципальное образование город Пермь.

Право оперативного управления на недвижимое имущество подлежит государственной регистрации в соответствии с действующим законодательством.

5.2. Земельный участок, необходимый для выполнения Учреждением своих уставных задач, предоставляется ему на праве постоянного (бессрочного) пользования.

5.3. На праве оперативного управления закрепляется имущество в виде нежилых помещений, зданий, сооружений, а также оборудование, транспортные средства, инвентарь и другие материальные ценности, относимые к основным средствам.

5.4. Закрепление муниципального имущества на праве оперативного управления осуществляется Департаментом в соответствии с его целевым назначением и оформляется распоряжением начальника Департамента.

5.5. Источниками формирования имущества и финансовых ресурсов Учреждения являются:
имущество, закрепленное за ним на праве оперативного управления;
средства от сдачи в аренду имущества, закрепленного за ним на праве оперативного управления;
бюджетные поступления в виде субсидий;
средства от оказания платных услуг;

средства спонсоров и добровольные целевые пожертвования граждан и юридических лиц;
иные источники, не запрещенные действующим законодательством Российской Федерации.

5.6. Учреждение отвечает по своим обязательствам имуществом, находящимся у него на праве оперативного управления, за исключением недвижимого имущества и особо ценного движимого имущества, закрепленных за ним Департаментом или приобретенных автономным учреждением за счет средств, выделенных ему Учредителем на приобретение этого имущества.

5.7. Собственник имущества Учреждения не несет ответственность по обязательствам Учреждения, за исключением случаев, предусмотренных действующим законодательством Российской Федерации. Учреждение не отвечает по обязательствам собственника имущества Учреждения.

5.8. Учреждение вправе осуществлять приносящую доходы деятельность лишь постольку, поскольку это служит достижению целей, ради которых оно создано, и соответствующую этим целям, при условии, что такая деятельность указана в его учредительных документах.

Доходы, полученные от такой деятельности, и приобретенное за счет этих доходов имущество поступают в самостоятельное распоряжение Учреждения и используются им для достижения целей, ради которых оно создано, если иное не предусмотрено Федеральным законом от 03 ноября 2006 г. № 174-ФЗ «Об автономных учреждениях».

5.9. Собственник имущества Учреждения не имеет права на получение доходов от осуществления Учреждением деятельности и использование закрепленного за Учреждением имущества.

5.10. Учреждение без согласия Учредителя не вправе распоряжаться недвижимым имуществом и особо ценным движимым имуществом, закрепленным за ним на праве оперативного управления Департаментом или приобретенным Учреждением за счет средств, выделенных ему Учредителем на приобретение такого имущества. Остальным имуществом, находящимся у него на праве оперативного управления и приобретенным за счет собственных средств, Учреждение вправе распоряжаться самостоятельно, если иное не установлено законом.

Учреждение вправе сдавать имущество в аренду в случаях, когда распоряжение имуществом путем его передачи в аренду осуществляется в целях обеспечения более эффективной организации основной деятельности Учреждения, для которой оно создано, с согласия Департамента и Учредителя.

Имущество Учреждения может быть передано в безвозмездное пользование в соответствии с его функциональным назначением с согласия Учредителя и Департамента в порядке, предусмотренном действующим законодательством.

5.11. Недвижимое имущество, закрепленное за Учреждением или приобретенное Учреждением за счет средств, выделенных ему Учредителем на приобретение этого имущества, а также находящееся у Учреждения особо ценное движимое имущество подлежит обособленному учету в установленном порядке.

5.12. Имущество, переданное в оперативное управление, подлежит переоценке в установленном порядке.

5.13. Под особо ценным движимым имуществом понимается имущество, без которого осуществление Учреждением своей уставной деятельности будет существенно затруднено.

Порядок отнесения имущества к категории особо ценного движимого имущества устанавливается Правительством Российской Федерации. Виды такого имущества определяются в порядке, установленном нормативно-правовыми актами города Перми в отношении автономных учреждений, которые созданы на базе имущества, находящегося в муниципальной собственности.

5.14. Решение Учредителя об отнесении имущества к категории особо ценного движимого имущества принимается одновременно с принятием решения о закреплении указанного имущества за Учреждением или о выделении средств на его приобретение.

5.15. Учреждение вправе с согласия Учредителя и Департамента вносить имущество, указанное в пункте 5.11, в уставный (складочный) капитал других юридических лиц или иным образом передавать это имущество другим юридическим лицам в качестве их учредителя или участника (за исключением объектов культурного наследия народов Российской Федерации, предметов и документов, входящих в состав Музейного фонда Российской Федерации, Архивного фонда Российской Федерации, национального библиотечного фонда).

5.16. При осуществлении права оперативного управления имуществом Учреждение обязано:

5.16.1. эффективно использовать имущество;

5.16.2. использовать имущество строго в соответствии с целями создания Учреждения;

5.16.3. вести бухгалтерский учет, бухгалтерскую и статистическую отчетность в установленном порядке, обеспечить сохранность имущества;

5.16.4. не допускать ухудшения технического состояния имущества, это требование не распространяется на ухудшения, связанные с нормальным износом этого имущества в процессе эксплуатации;

5.16.5. осуществлять текущий и капитальный ремонт имущества, при этом любые произведенные улучшения имущества возмещению собственником не подлежат.

5.17. Ежегодно Учреждение обязано опубликовывать отчеты о своей деятельности и об использовании закрепленного за ним имущества в определенных Учредителем Учреждения средствах массовой информации. Порядок опубликования отчетов, а также перечень сведений, которые должны содержаться в отчетах, устанавливаются Правительством Российской Федерации, нормативно-правовыми актами города Перми.

5.18. Учреждение обязано вести бухгалтерский учет, представлять бухгалтерскую отчетность и статистическую отчетность в порядке, установленном законодательством Российской Федерации.

5.19. Ответственность за сохранность муниципального имущества и использование его по назначению несет руководитель (заведующий) Учреждения.

5.20. Право оперативного управления на имущество прекращается по основаниям и в порядке, предусмотренных действующим законодательством.

5.21. Департамент по согласованию с Учредителем вправе изъять излишнее, неиспользуемое или используемое не по назначению имущество, закрепленное им за Учреждением либо приобретенное Учреждением за счет средств, выделенных ему Учредителем на приобретение такого имущества.

Имуществом, изъятим у Учреждения, Департамент вправе распорядиться по своему усмотрению.

5.22. Имущество ликвидированного Учреждения, оставшееся после удовлетворения требований кредиторов, передается ликвидационной комиссией Учредителю Учреждения и направляется на цели развития образования в соответствии с Уставом Учреждения, а имущество Учреждения, на которое в соответствии с федеральными законами не может быть обращено взыскание по обязательствам Учреждения, передается ликвидационной комиссией Учредителю Учреждения.

5.23. Учреждение вправе направлять в Департамент предложения по изъятию у него имущества, закрепленного за Учреждением на праве оперативного управления.

VI. Внесение изменений в устав. Реорганизация и ликвидация учреждения

6.1. Устав Учреждения, а также вносимые в него изменения утверждаются распоряжением Учредителя Учреждения по согласованию в части, касающейся имущества, с Департаментом и регистрируются в установленном законодательством порядке. Изменения к Уставу становятся действительными с момента их регистрации.

Изменения в Устав Учреждения предлагаются Учредителем или руководителем (заведующим) Учреждения, рассматриваются Наблюдательным советом, который дает по ним рекомендации, утверждаются Учредителем в порядке, установленном настоящим Уставом.

6.2. Реорганизация Учреждения (слияние, присоединение, разделение, выделение, преобразование) может быть осуществлена по решению Учредителя в порядке, установленном гражданским законодательством, и на основании положительного заключения комиссии по оценке последствий такого решения. Порядок создания комиссии по проведению оценки последствий принятия решения о реорганизации Учреждения, порядок ее проведения, включая критерии оценки, устанавливаются нормативными правовыми актами Пермского края.

6.3. При реорганизации Учреждения лицензия Учреждения переоформляется в порядке, установленном действующим законодательством.

6.4. Учреждение может быть ликвидировано в случаях и порядке, установленных действующим законодательством Российской Федерации, а также по решению суда.

6.5. Решение о ликвидации Учреждения принимается администрацией города Перми и утверждается постановлением администрации города Перми на основании положительного заключения комиссии по оценке последствий такого решения.

6.6. При ликвидации Учреждения, при прекращении его деятельности в результате реорганизации в форме разделения действие лицензии прекращается со дня внесения в единый государственный реестр юридических лиц записи соответственно о ликвидации юридического лица, о прекращении его деятельности в результате реорганизации.

6.7. При ликвидации Учреждения денежные средства за вычетом платежей по покрытию своих обязательств направляются на цели развития системы образования г. Перми. Имущество Учреждения, оставшееся после удовлетворения требований кредиторов, а также имущество, на которое в соответствии с федеральными законами не может быть обращено взыскание по обязательствам Учреждения, передается ликвидационной комиссией Учредителю.

6.8. В случае реорганизации, ликвидации Учреждения Учредитель обеспечивает перевод детей с согласия их родителей в другие муниципальные образовательные учреждения города Перми соответствующего типа.

6.9. Учреждение гарантирует учет и обеспечивает сохранность документов по личному составу. В случае реорганизации Учреждение передает документы по личному составу правопреемнику, при отсутствии правопреемника Учреждение передает документы по личному составу на государственное хранение, иные документы сдаются на хранение в архив.

ПРАВОВЫЕ АКТЫ ТЕРРИТОРИАЛЬНЫХ ОРГАНОВ АДМИНИСТРАЦИИ ГОРОДА ПЕРМИ



АДМИНИСТРАЦИЯ ГОРОДА ПЕРМИ

ГЛАВА АДМИНИСТРАЦИИ
КИРОВСКОГО РАЙОНА

РАСПОРЯЖЕНИЕ

24.05.2019

№ 059-23-01-02-142

**О принудительном демонтаже самовольно установленного
(незаконно размещенного) движимого объекта**

В соответствии с Положением о порядке выявления и демонтажа самовольно установленных и незаконно размещенных движимых объектов на территории города Перми, утвержденным решением Пермской городской Думы от 08 ноября 2005 года № 192, Типовым положением о территориальном органе администрации города Перми, утвержденным решением Пермской городской Думы от 29 января 2013 года № 7:

1. Организовать принудительный демонтаж, перемещение и временное хранение самовольно установленного (незаконно размещенного) забора по адресу: г.Пермь, ул. Маршала Рыбалко, 1а, находящегося в Едином реестре самовольно установленных и незаконно размещенных движимых объектов, выявленных на территории города Перми за № 107 (на дату издания настоящего распоряжения) (далее - Объект).

2. Отделу благоустройства администрации Кировского района города Перми организовать работы по принудительному демонтажу и перемещению Объекта 13 июня 2019 года с 09.00 часов.

3. Определить место временного хранения демонтируемых Объектов по адресу: г. Пермь, Кировский район, ул. Буксирная, 4.

4. Уполномоченным лицом, ответственным за организацию работ по принудительному демонтажу, перемещению и временному хранению Объектов, назначить Бусовикову Ксению Петровну, заместителя начальника отдела благоустройства администрации Кировского района города Перми.

5. Лицом, осуществляющим принудительный демонтаж, перемещение и временное хранение Объектов, на основании муниципального контракта от 28 марта 2019 года № 059-23-01-14-21, является общество с ограниченной ответственностью «КОРТЕКС» в лице генерального директора Бушурова Константина Сергеевича.

6. Настоящее распоряжение вступает в силу со дня официального опубликования в печатном средстве массовой информации «Официальный бюллетень органов местного самоуправления муниципального образования город Пермь».

7. Общему отделу администрации Кировского района города Перми обеспечить опубликование распоряжения в печатном средстве массовой информации «Официальный бюллетень органов местного самоуправления муниципального образования город Пермь».

8. Контроль за исполнением распоряжения возложить на первого заместителя главы администрации Кировского района города Перми Савина К.В.

В.В.Хлебников



АДМИНИСТРАЦИЯ ГОРОДА ПЕРМИ

ГЛАВА АДМИНИСТРАЦИИ ДЗЕРЖИНСКОГО РАЙОНА

РАСПОРЯЖЕНИЕ

28.05.2019

№ 059-07-01-05-156

О внесении изменений в Перечень самовольно установленных (незаконно размещенных) движимых объектов, подлежащих принудительному демонтажу и перемещению, утвержденный распоряжением главы администрации Дзержинского района города Перми от 21.05.2019 № 059-07-01-05-134 «О принудительном демонтаже самовольно установленных (незаконно размещенных) движимых объектов»

В связи с технической ошибкой:

1. Внести в Перечень самовольно установленных (незаконно размещенных) движимых объектов, подлежащих принудительному демонтажу и перемещению, утвержденный распоряжением главы администрации Дзержинского района города Перми от 21 мая 2019 г. № 059-07-01-05-134 «О принудительном демонтаже самовольно установленных (незаконно размещенных) движимых объектов» следующие изменения:

1.1. в графе 2 строки 8 слово «Киоск» заменить словом «Палатка»;

1.2. в графе 2 строки 10 слово «Павильон» заменить словом «Киоск».

2. Настоящее распоряжение вступает в силу со дня его официального опубликования в печатном средстве массовой информации «Официальный бюллетень органов местного самоуправления муниципального образования город Пермь» и распространяет свое действие на правоотношения, возникшие с 24 мая 2019 г.

3. Общему отделу администрации Дзержинского района города Перми обеспечить опубликование настоящего распоряжения в печатном средстве массовой информации «Официальный бюллетень органов местного самоуправления муниципального образования город Пермь».

4. Контроль за исполнением настоящего распоряжения возложить на первого заместителя главы администрации Дзержинского района города Перми Ракинцева Н.И.

А.А. Стяжкин

РАЗДЕЛ ВТОРОЙ ОФИЦИАЛЬНАЯ ИНФОРМАЦИЯ

Извещение о проведении 04.07.2019 аукциона на право заключения договоров аренды земельных участков

Лот № 1

1.	Наименование организатора аукциона	Департамент имущественных отношений администрации города Перми
2.	Наименование органа местного самоуправления, принявшего решение о проведении аукциона, реквизиты указанного решения	Администрация города Перми, приказ начальника департамента имущественных отношений администрации города Перми от 27.05.2019 № 059-19-11-66
3.	Место, дата, время проведения аукциона Дата рассмотрения заявок на участие в аукционе	г. Пермь, ул. Сибирская, 14, каб. № 2 04.07.2019 в 09 час. 20 мин. 03.07.2019 в 15 час. 00 мин.
4.	Предмет аукциона на право заключения договора аренды земельного участка	
	• местоположение	Сылвенский тракт, 15в, Мотовилихинский район, г. Пермь
	• площадь	50 000 кв.м
	• кадастровый номер	59:01:0910114:7
	• права на земельный участок	государственная собственность не разграничена
	• ограничение прав	Смотреть ЕГРН, раздел «Особые отметки». Информация об ограничениях использования земельного участка указана в градостроительном плане земельного участка (раздел «Особые условия использования территории»).
	• обременения	нет
	• разрешенное использование	промышленные и складские объекты IV-V классов вредности, ПК-1
	• принадлежность к определенной категории земель	земли населенных пунктов
	• максимально и (или) минимально допустимые параметры разрешенного строительства объекта капитального строительства	в технической документации (градостроительный план земельного участка)
	• технические условия подключения (технологического присоединения) объекта капитального строительства к сетям инженерно-технического обеспечения, предусматривающие предельную свободную мощность существующих сетей, максимальную нагрузку и сроки подключения объекта капитального строительства к сетям инженерно-технического обеспечения, срок действия технических условий	в технической документации Согласно письму ООО «Новогор-Прикамье» от 12.03.2018 № 110-3415 отсутствует техническая возможность подключения объекта к централизованным системам водоснабжения и водоотведения. «При проектировании могут быть применены альтернативные способы водоснабжения и водоотведения, без подключения к централизованным системам водопровода и канализации города Перми (снабжение водой от скважины, отвод стоков на локальные очистные сооружения, канализование в выгребную яму с последующим вывозом стоков специализированными машинами), которые должны соответствовать всем нормативным требованиям Российской Федерации» Согласно письму ООО «Пермская сетевая компания» от 25.10.2018 № 510191-04-02239 данный объект находится вне зоны эксплуатационной ответственности ООО «Пермская сетевая компания».

	<ul style="list-style-type: none"> • плата за подключение (технологическое присоединение) 	в соответствии с Постановлением Правительства РФ от 13.02.2006 № 83
5.	<p>Начальная цена предмета аукциона (размер ежегодной арендной платы)</p> <p>Арендатор обязан в течение 5 рабочих дней со дня составления протокола о результатах аукциона уплатить ежегодный размер арендной платы (за вычетом задатка, внесенного для участия в аукционе) однократно за первые 3 года на счет департамента земельных отношений администрации города Перми.</p>	9 697 500 руб.
6.	«Шаг аукциона» (3% от начальной цены)	290 925 руб.
7.	Форма заявки на участие в аукционе, порядок ее приема, адрес места ее приема, даты и время начала и окончания приема заявок на участие в аукционе	<p>Форма заявки размещена на сайте: www.gorodperm.ru (раздел Деятельность/Муниципальная собственность/Торговая площадка).</p> <p>Заявка подается и принимается одновременно с полным пакетом документов, требуемых для участия в аукционе.</p> <p>На каждый лот представляется отдельный пакет документов, документы после аукциона не возвращаются.</p> <p>Заявка с прилагаемыми к ней документами регистрируется организатором аукциона в журнале приема заявок с присвоением каждой заявке номера, даты и времени подачи.</p> <p>г. Пермь, ул. Сибирская, 14, каб. № 12</p> <p>с 03.06.2019 по 28.06.2019 ежедневно в рабочие дни с 10 час. 00 мин. до 13 час. 00 мин.</p>
8.	<p>Размер задатка (50% от начальной цены)</p> <p>Порядок внесения задатка участниками аукциона и возврата им задатка</p> <p>Банковские реквизиты счета для перечисления задатка</p>	<p>4 848 750 руб.</p> <p>Путем перечисления на счет организатора аукциона. Представление документов, подтверждающих внесение задатка, признается заключением соглашения о задатке (п.2 ст. 39.12 Земельного кодекса РФ).</p> <p>Задаток должен поступить на счет организатора аукциона до 15:00 03.07.2019.</p> <p>В течение трех рабочих дней со дня подписания протокола о результатах аукциона организатор аукциона обязан вернуть задатки лицам, участвовавшим в аукционе, но не победившим в нем.</p> <p>Департамент финансов администрации города Перми (департамент имущественных отношений администрации города Перми, л/с 04163010041), ИНН 5902502248, КПП 590201001, ОКТМО 57701000, р/с 403 028 108 577 350 000 30 в Отделении Пермь г. Пермь, БИК банка 045773001, КБК 00000000000000000510. Назначение платежа: задаток для участия в аукционе 04.07.2019 по лоту № 1 (Сылвенский тракт, 15в)</p>

9	Срок аренды земельного участка	4 года 11 месяцев
10	Проект договора аренды земельного участка	Проект договора аренды земельного участка утвержден постановлением администрации города Перми от 29.05.2015 № 322 и является Приложением № 1 к настоящему извещению. Проект договора размещен на сайте www.gorodperm.ru (раздел Деятельность/ Муниципальная собственность/ Торговая площадка).
11.	Порядок осмотра земельного участка на местности	Осмотр земельного участка производится заявителем самостоятельно в любое время с даты опубликования настоящего извещения.

Лот № 2

1.	Наименование организатора аукциона	Департамент имущественных отношений администрации города Перми
2.	Наименование органа местного самоуправления, принявшего решение о проведении аукциона, реквизиты указанного решения	Администрация города Перми, приказ начальника департамента имущественных отношений администрации города Перми от 27.05.2019 № 059-19-11-66
3.	Место, дата, время проведения аукциона	г. Пермь, ул. Сибирская, 14, каб. № 2 04.07.2019 в 09 час. 20 мин.
	Дата рассмотрения заявок на участие в аукционе	03.07.2019 в 15 час. 00 мин.
4.	Предмет аукциона на право заключения договора аренды земельного участка	
	• местоположение	ул. Фоминская, 3а, Дзержинский район, г. Пермь
	• площадь	1 007 кв.м
	• кадастровый номер	59:01:4510607:44
	• права на земельный участок	государственная собственность не разграничена
	• ограничение прав	Земельный участок расположен в границах зоны с особыми условиями использования – Зона катастрофического затопления; Земельный участок расположен в границах санитарно-защитной зоны; На вышеуказанном земельном участке со стороны ул. Фоминской имеется разрушенное деревянное ограждение; Земельный участок расположен в границах зоны с особыми условиями использования – Приаэродромная территория аэродрома аэропорта Большое Савино.
	• обременения	нет
	• разрешенное использование	АЗС (относящиеся к V классу вредности), Ц-6
	• принадлежность к определенной категории земель	земли населенных пунктов
	• максимально и (или) минимально допустимые параметры разрешенного строительства объекта капитального строительства	в технической документации (градостроительный план земельного участка)

	<ul style="list-style-type: none"> • технические условия подключения (технологического присоединения) объекта капитального строительства к сетям инженерно-технического обеспечения, предусматривающие предельную свободную мощность существующих сетей, максимальную нагрузку и сроки подключения объекта капитального строительства к сетям инженерно-технического обеспечения, срок действия технических условий 	в технической документации
	<ul style="list-style-type: none"> • плата за подключение (технологическое присоединение) 	в соответствии с Постановлением Правительства РФ от 13.02.2006 № 83
5.	<p>Начальная цена предмета аукциона (размер ежегодной арендной платы)</p> <p>Арендатор обязан в течение 5 рабочих дней со дня составления протокола о результатах аукциона уплатить ежегодный размер арендной платы (за вычетом задатка, внесенного для участия в аукционе) однократно за весь срок действия договора аренды на счет департамента земельных отношений администрации города Перми.</p>	470 000 руб.
6.	«Шаг аукциона» (3% от начальной цены)	14 100 руб.
7.	Форма заявки на участие в аукционе, порядок ее приема,, адрес места ее приема, даты и время начала и окончания приема заявок на участие в аукционе	<p>Форма заявки размещена на сайте: www.gorodperm.ru (раздел Деятельность/Муниципальная собственность/Торговая площадка).</p> <p>Заявка подается и принимается одновременно с полным пакетом документов, требуемых для участия в аукционе.</p> <p>На каждый лот представляется отдельный пакет документов, документы после аукциона не возвращаются.</p> <p>Заявка с прилагаемыми к ней документами регистрируется организатором аукциона в журнале приема заявок с присвоением каждой заявке номера, даты и времени подачи.</p> <p>г. Пермь, ул. Сибирская,14, каб. № 12</p> <p>с 03.06.2019 по 28.06.2019 ежедневно в рабочие дни с 10 час. 00 мин. до 13 час. 00 мин.</p>

8.	<p>Размер задатка (50% от начальной цены)</p> <p>Порядок внесения задатка участниками аукциона и возврата им задатка</p> <p>Банковские реквизиты счета для перечисления задатка</p>	<p>235 000 руб.</p> <p>Путем перечисления на счет организатора аукциона. Представление документов, подтверждающих внесение задатка, признается заключением соглашения о задатке (п.2 ст. 39.12 Земельного кодекса РФ). Задаток должен поступить на счет организатора аукциона до 15:00 03.07.2019. В течение трех рабочих дней со дня подписания протокола о результатах аукциона организатор аукциона обязан вернуть задатки лицам, участвовавшим в аукционе, но не победившим в нем.</p> <p>Департамент финансов администрации города Перми (департамент имущественных отношений администрации города Перми, л/с 04163010041), ИНН 5902502248, КПП 590201001, ОКТМО 57701000, р/с 403 028 108 577 350 000 30 в Отделении Пермь г. Пермь, БИК банка 045773001, КБК 00000000000000000510. Назначение платежа: задаток для участия в аукционе 04.07.2019 по лоту № 2 (ул. Фоминская,3а)</p>
9	Срок аренды земельного участка	18 месяцев
10	Проект договора аренды земельного участка	<p>Проект договора аренды земельного участка утвержден постановлением администрации города Перми от 29.05.2015 № 322 и является Приложением № 1 к настоящему извещению.</p> <p>Проект договора размещен на сайте www.gogodperm.ru (раздел Деятельность/ Муниципальная собственность/ Торговая площадка).</p>
11.	Порядок осмотра земельного участка на местности	Осмотр земельного участка производится заявителем самостоятельно в любое время с даты опубликования настоящего извещения.

Лот № 3

1.	Наименование организатора аукциона	Департамент имущественных отношений администрации города Перми
2.	Наименование органа местного самоуправления, принявшего решение о проведении аукциона, реквизиты указанного решения	Администрация города Перми, приказ начальника департамента имущественных отношений администрации города Перми от 27.05.2019 № 059-19-11-66
3.	Место, дата, время проведения аукциона	г. Пермь, ул. Сибирская, 14, каб. № 2 04.07.2019 в 09 час. 20 мин.
	Дата рассмотрения заявок на участие в аукционе	03.07.2019 в 15 час. 00 мин.
4.	Предмет аукциона на право заключения договора аренды земельного участка	
	• местоположение	ул. Нефтяников, 197а, Индустриальный район, г. Пермь
	• площадь	1 169 кв.м

• кадастровый номер	59:01:4413834:110
• права на земельный участок	государственная собственность не разграничена
• ограничение прав	Смотреть ЕГРН, раздел «Особые отметки». Информация об ограничениях использования земельного участка указана в градостроительном плане земельного участка (раздел «Особые условия использования территории»).
• обременения	нет
• разрешенное использование	объекты общественного питания, Ж-1
• принадлежность к определенной категории земель	земли населенных пунктов
• максимально и (или) минимально допустимые параметры разрешенного строительства объекта капитального строительства	в технической документации (градостроительный план земельного участка)
• технические условия подключения (технологического присоединения) объекта капитального строительства к сетям инженерно-технического обеспечения, предусматривающие предельную свободную мощность существующих сетей, максимальную нагрузку и сроки подключения объекта капитального строительства к сетям инженерно-технического обеспечения, срок действия технических условий	<p>в технической документации</p> <p>Согласно письму ООО «Новогор-Прикамье» от 08.04.2016 № 110-6060 отсутствует техническая возможность подключения объекта к централизованным системам водоснабжения и водоотведения.</p> <p>«Для наличия технической возможности необходимо:</p> <ol style="list-style-type: none"> 1. Запроектировать и провести перекладку сети водопровода d-200 мм на d-300 мм по ул. Милиционера Власова, 4а (от колодца с отметками 126,63/124,30 до камеры, расположенной в районе жилого дома по шоссе Космонавтов, 209). Ориентировочная протяженность - 201 м, ориентировочная стоимость - не менее 5,44 млн. руб. 2. Запроектировать и провести реконструкцию КНС-6 и сетей канализации работающих совместно КНС-6 до шахты 1а ГРК (по ш. Космонавтов), с последующим исключением из работы КНС-6 и старых сетей канализации, ориентировочная стоимость - не менее 918 млн. руб. 3. Увеличить уклон коллектора d-1000 мм на участке сети канализации в районе здания по ул. Мира, 136а. Ориентировочная протяженность - 13,8 м, ориентировочная стоимость - не менее 0,27 млн. руб. <p>Кроме того, для подключения объекта к сетям водоснабжения необходимо выполнить мероприятия по ликвидации технологического разрыва, а именно:</p> <ol style="list-style-type: none"> 1. Запроектировать и построить сеть водопровода от объекта до уличной сети водоснабжения d-300 мм по ул. Связева, протяженностью - 252 м, ориентировочной стоимостью не менее 6,83 млн. руб. 2. Запроектировать и построить сеть водоотведения от объекта до внутриквартальной сети канализации d-250 мм, протяженностью - 16 м, ориентировочной стоимостью не менее 0,31 млн. руб.
• плата за подключение (технологическое присоединение)	в соответствии с Постановлением Правительства РФ от 13.02.2006 № 83

5.	<p>Начальная цена предмета аукциона (размер ежегодной арендной платы)</p> <p>Арендатор обязан в течение 5 рабочих дней со дня составления протокола о результатах аукциона уплатить ежегодный размер арендной платы (за вычетом задатка, внесенного для участия в аукционе) однократно за весь срок действия договора аренды на счет департамента земельных отношений администрации города Перми.</p>	778 000 руб.
6.	«Шаг аукциона» (3% от начальной цены)	23 340 руб.
7.	<p>Форма заявки на участие в аукционе, порядок ее приема,, адрес места ее приема, даты и время начала и окончания приема заявок на участие в аукционе</p>	<p>Форма заявки размещена на сайте: www.gorodperm.ru (раздел Деятельность/Муниципальная собственность/Торговая площадка).</p> <p>Заявка подается и принимается одновременно с полным пакетом документов, требуемых для участия в аукционе.</p> <p>На каждый лот представляется отдельный пакет документов, документы после аукциона не возвращаются.</p> <p>Заявка с прилагаемыми к ней документами регистрируется организатором аукциона в журнале приема заявок с присвоением каждой заявке номера, даты и времени подачи.</p> <p>г. Пермь, ул. Сибирская,14, каб. № 12</p> <p>с 03.06.2019 по 28.06.2019 ежедневно в рабочие дни с 10 час. 00 мин. до 13 час. 00 мин.</p>
8.	<p>Размер задатка (50% от начальной цены)</p> <p>Порядок внесения задатка участниками аукциона и возврата им задатка</p> <p>Банковские реквизиты счета для перечисления задатка</p>	<p>389 000 руб.</p> <p>Путем перечисления на счет организатора аукциона. Представление документов, подтверждающих внесение задатка, признается заключением соглашения о задатке (п.2 ст. 39.12 Земельного кодекса РФ).</p> <p>Задаток должен поступить на счет организатора аукциона до 15:00 03.07.2019.</p> <p>В течение трех рабочих дней со дня подписания протокола о результатах аукциона организатор аукциона обязан вернуть задатки лицам, участвовавшим в аукционе, но не победившим в нем.</p> <p>Департамент финансов администрации города Перми (департамент имущественных отношений администрации города Перми, л/с 04163010041), ИНН 5902502248, КПП 590201001, ОКТМО 57701000, р/с 403 028 108 577 350 000 30 в Отделении Пермь г. Пермь, БИК банка 045773001, КБК 00000000000000000510.</p> <p>Назначение платежа: задаток для участия в аукционе 04.07.2019 по лоту № 3 (ул. Нефтяников,197а)</p>

9	Срок аренды земельного участка	32 месяца
10	Проект договора аренды земельного участка	Проект договора аренды земельного участка утвержден постановлением администрации города Перми от 29.05.2015 № 322 и является Приложением № 1 к настоящему извещению. Проект договора размещен на сайте www.gorodperm.ru (раздел Деятельность/ Муниципальная собственность/ Торговая площадка).
11.	Порядок осмотра земельного участка на местности	Осмотр земельного участка производится заявителем самостоятельно в любое время с даты опубликования настоящего извещения.

Лот № 4

1.	Наименование организатора аукциона	Департамент имущественных отношений администрации города Перми
2.	Наименование органа местного самоуправления, принявшего решение о проведении аукциона, реквизиты указанного решения	Администрация города Перми, приказ начальника департамента имущественных отношений администрации города Перми от 27.05.2019 № 059-19-11-66
3.	Место, дата, время проведения аукциона Дата рассмотрения заявок на участие в аукционе	г. Пермь, ул. Сибирская, 14, каб. № 2 04.07.2019 в 09 час. 20 мин. 03.07.2019 в 15 час. 00 мин.
4.	Предмет аукциона на право заключения договора аренды земельного участка	
	• местоположение	ул. Хабаровская, 270, Дзержинский район, г. Пермь
	• площадь	1 379 кв.м
	• кадастровый номер	59:01:1715012:1124
	• права на земельный участок	государственная собственность не разграничена
	• ограничение прав	Смотреть ЕГРН, раздел «Особые отметки». Информация об ограничениях использования земельного участка указана в градостроительном плане земельного участка (раздел «Особые условия использования территории»).
	• обременения	нет
	• разрешенное использование	магазины общей площадью не более 1500 кв.м, Ж-1
	• принадлежность к определенной категории земель	земли населенных пунктов
	• максимально и (или) минимально допустимые параметры разрешенного строительства объекта капитального строительства	в технической документации (градостроительный план земельного участка)
	• технические условия подключения (технологического присоединения) объекта капитального строительства к сетям инженерно-технического обеспечения, предусматривающие предельную свободную мощность существующих сетей, максимальную нагрузку и сроки подключения объекта капитального строительства к сетям инженерно-технического обеспечения, срок действия технических условий	в технической документации

	<ul style="list-style-type: none"> плата за подключение (технологическое присоединение) 	в соответствии с Постановлением Правительства РФ от 13.02.2006 № 83
5.	<p>Начальная цена предмета аукциона (размер ежегодной арендной платы)</p> <p>Арендатор обязан в течение 5 рабочих дней со дня составления протокола о результатах аукциона уплатить ежегодный размер арендной платы (за вычетом задатка, внесенного для участия в аукционе) однократно за весь срок действия договора аренды на счет департамента земельных отношений администрации города Перми.</p>	842 000 руб.
6.	«Шаг аукциона» (3% от начальной цены)	25 260 руб.
7.	<p>Форма заявки на участие в аукционе, порядок ее приема,, адрес места ее приема, даты и время начала и окончания приема заявок на участие в аукционе</p>	<p>Форма заявки размещена на сайте: www.gorodperm.ru (раздел Деятельность/Муниципальная собственность/Торговая площадка).</p> <p>Заявка подается и принимается одновременно с полным пакетом документов, требуемых для участия в аукционе.</p> <p>На каждый лот представляется отдельный пакет документов, документы после аукциона не возвращаются.</p> <p>Заявка с прилагаемыми к ней документами регистрируется организатором аукциона в журнале приема заявок с присвоением каждой заявке номера, даты и времени подачи.</p> <p>г. Пермь, ул. Сибирская,14, каб. № 12</p> <p>с 03.06.2019 по 28.06.2019 ежедневно в рабочие дни с 10 час. 00 мин. до 13 час. 00 мин.</p>
8.	<p>Размер задатка (50% от начальной цены)</p> <p>Порядок внесения задатка участниками аукциона и возврата им задатка</p> <p>Банковские реквизиты счета для перечисления задатка</p>	<p>421 000 руб.</p> <p>Путем перечисления на счет организатора аукциона. Представление документов, подтверждающих внесение задатка, признается заключением соглашения о задатке (п.2 ст. 39.12 Земельного кодекса РФ).</p> <p>Задаток должен поступить на счет организатора аукциона до 15:00 03.07.2019.</p> <p>В течение трех рабочих дней со дня подписания протокола о результатах аукциона организатор аукциона обязан вернуть задатки лицам, участвовавшим в аукционе, но не победившим в нем.</p> <p>Департамент финансов администрации города Перми (департамент имущественных отношений администрации города Перми, л/с 04163010041), ИНН 5902502248, КПП 590201001, ОКТМО 57701000, р/с 403 028 108 577 350 000 30 в Отделении Пермь г. Пермь, БИК банка 045773001, КБК 0000000000000000510. Назначение платежа: задаток для участия в аукционе 04.07.2019 по лоту № 4 (ул. Хабаровская,270)</p>

9	Срок аренды земельного участка	18 месяцев
10	Проект договора аренды земельного участка	Проект договора аренды земельного участка утвержден постановлением администрации города Перми от 29.05.2015 № 322 и является Приложением № 1 к настоящему извещению. Проект договора размещен на сайте www.gogo-dperm.ru (раздел Деятельность/ Муниципальная собственность/ Торговая площадка).
11.	Порядок осмотра земельного участка на местности	Осмотр земельного участка производится заявителем самостоятельно в любое время с даты опубликования настоящего извещения.

Лот № 5

1.	Наименование организатора аукциона	Департамент имущественных отношений администрации города Перми
2.	Наименование органа местного самоуправления, принявшего решение о проведении аукциона, реквизиты указанного решения	Администрация города Перми, приказ начальника департамента имущественных отношений администрации города Перми от 27.05.2019 № 059-19-11-66
3.	Место, дата, время проведения аукциона	г. Пермь, ул.Сибирская,14, каб. № 2 04.07.2019 в 09 час.20 мин.
	Дата рассмотрения заявок на участие в аукционе	03.07.2019 в 15 час. 00 мин.
4.	Предмет аукциона на право заключения договора аренды земельного участка	
	• местоположение	59:01:1717114:1526, Кировский район, г. Пермь
	• площадь	148 кв.м
	• кадастровый номер	59:01:1717114:1526
	• права на земельный участок	государственная собственность не разграничена
	• ограничение прав	нет
	• обременения	Смотреть ЕГРН, раздел «Особые отметки».
	• разрешенное использование	под промтерриторию
	• принадлежность к определенной категории земель	земли населенных пунктов
	• максимально и (или) минимально допустимые параметры разрешенного строительства объекта капитального строительства	нет (строительство не предусмотрено)
	• технические условия подключения (технологического присоединения) объекта капитального строительства к сетям инженерно-технического обеспечения, предусматривающие предельную свободную мощность существующих сетей, • максимальную нагрузку и сроки подключения объекта капитального строительства к сетям инженерно-технического обеспечения, срок действия технических условий	нет
	• плата за подключение (технологическое присоединение)	-

5.	<p>Начальная цена предмета аукциона (размер ежегодной арендной платы)</p> <p>Арендатор обязан в течение 5 рабочих дней со дня составления протокола о результатах аукциона уплатить ежегодный размер арендной платы (за вычетом задатка, внесенного для участия в аукционе) однократно за первые 3 года на счет департамента земельных отношений администрации города Перми.</p>	18 927 руб.
6.	«Шаг аукциона» (3% от начальной цены)	568 руб.
7.	<p>Форма заявки на участие в аукционе, порядок ее приема, адрес места ее приема, даты и время начала и окончания приема заявок на участие в аукционе</p>	<p>Форма заявки размещена на сайте: www.gorodperm.ru (раздел Деятельность/Муниципальная собственность/Торговая площадка).</p> <p>Заявка подается и принимается одновременно с полным пакетом документов, требуемых для участия в аукционе. На каждый лот представляется отдельный пакет документов, документы после аукциона не возвращаются.</p> <p>Заявка с прилагаемыми к ней документами регистрируется организатором аукциона в журнале приема заявок с присвоением каждой заявке номера, даты и времени подачи.</p> <p>г. Пермь, ул. Сибирская, 14, каб. № 12</p> <p>с 03.06.2019 по 28.06.2019 ежедневно в рабочие дни с 10 час. 00 мин. до 13 час. 00 мин.</p>
8.	<p>Размер задатка (50% от начальной цены)</p> <p>Порядок внесения задатка участниками аукциона и возврата им задатка</p> <p>Банковские реквизиты счета для перечисления задатка</p>	<p>9 465 руб.</p> <p>Путем перечисления на счет организатора аукциона. Представление документов, подтверждающих внесение задатка, признается заключением соглашения о задатке (п.2 ст. 39.12 Земельного кодекса Российской Федерации).</p> <p>Задаток должен поступить на счет организатора аукциона до 15:00 03.07.2019.</p> <p>В течение трех рабочих дней со дня подписания протокола о результатах аукциона организатор аукциона обязан вернуть задатки лицам, участвовавшим в аукционе, но не победившим в нем.</p> <p>Департамент финансов администрации города Перми (департамент имущественных отношений администрации города Перми, л/с 04163010041), ИНН 5902502248, КПП 590201001, р/с 403 028 108 577 350 000 30 в Отделении Пермь г. Пермь, БИК банка 045773001, ОКТМО 57701000, КБК 0000000000000000510. Назначение платежа: задаток для участия в аукционе 04.07.2019 по лоту № 5 (59:01:1717114:1526)</p>
9.	Срок аренды земельного участка	4 года 11 месяцев

10.	Проект договора аренды земельного участка	Проект договора аренды земельного участка утвержден постановлением администрации города Перми от 29.05.2015 № 322 и является Приложением № 2 к настоящему извещению. Проект договора размещен на сайте www.gogo-perm.ru (раздел Деятельность/ Муниципальная собственность/ Торговая площадка).
11.	Порядок осмотра земельного участка на местности	Осмотр земельного участка производится заявителем самостоятельно в любое время с даты опубликования настоящего извещения.

Лот № 6

1.	Наименование организатора аукциона	Департамент имущественных отношений администрации города Перми
2.	Наименование органа местного самоуправления, принявшего решение о проведении аукциона, реквизиты указанного решения	Администрация города Перми, приказ начальника департамента имущественных отношений администрации города Перми от 27.05.2019 № 059-19-11-66
3.	Место, дата, время проведения аукциона	г. Пермь, ул.Сибирская,14, каб. № 2 04.07.2019 в 09 час.20 мин.
	Дата рассмотрения заявок на участие в аукционе	03.07.2019 в 15 час. 00 мин.
4.	Предмет аукциона на право заключения договора аренды земельного участка	
	• местоположение	ул. Моторостроителей, восточнее жилого дома № 10, Свердловский район, г. Пермь
	• площадь	1 088 кв.м
	• кадастровый номер	59:01:4410954:47
	• права на земельный участок	государственная собственность не разграничена
	• ограничение прав	Земельный участок расположен в зонах: с особыми условиями использования – Приаэродромная территория аэродрома аэропорта Большое Савино.
	• обременения	нет
	• разрешенное использование	под стоянки автотранспорта
	• принадлежность к определенной категории земель	земли населенных пунктов
	• максимально и (или) минимально допустимые параметры разрешенного строительства объекта капитального строительства	нет (строительство не предусмотрено)
	• технические условия подключения (технологического присоединения) объекта капитального строительства к сетям инженерно-технического обеспечения, предусматривающие предельную свободную мощность существующих сетей, • максимальную нагрузку и сроки подключения объекта капитального строительства к сетям инженерно-технического обеспечения, срок действия технических условий	нет
	• плата за подключение (технологическое присоединение)	-

5.	<p>Начальная цена предмета аукциона (размер ежегодной арендной платы)</p> <p>Арендатор обязан в течение 5 рабочих дней со дня составления протокола о результатах аукциона уплатить ежегодный размер арендной платы (за вычетом задатка, внесенного для участия в аукционе) однократно за весь срок действия договора аренды на счет департамента земельных отношений администрации города Перми.</p>	131 639,30 руб.
6.	«Шаг аукциона» (3% от начальной цены)	3 949,18 руб.
7.	<p>Форма заявки на участие в аукционе, порядок ее приема, адрес места ее приема, даты и время начала и окончания приема заявок на участие в аукционе</p>	<p>Форма заявки размещена на сайте: www.gorodperm.ru (раздел Деятельность/Муниципальная собственность/Торговая площадка).</p> <p>Заявка подается и принимается одновременно с полным пакетом документов, требуемых для участия в аукционе. На каждый лот представляется отдельный пакет документов, документы после аукциона не возвращаются.</p> <p>Заявка с прилагаемыми к ней документами регистрируется организатором аукциона в журнале приема заявок с присвоением каждой заявке номера, даты и времени подачи.</p> <p>г. Пермь, ул. Сибирская,14, каб. № 12</p> <p>с 03.06.2019 по 28.06.2019 ежедневно в рабочие дни с 10 час. 00 мин. до 13 час. 00 мин.</p>
8.	<p>Размер задатка (50% от начальной цены)</p> <p>Порядок внесения задатка участниками аукциона и возврата им задатка</p> <p>Банковские реквизиты счета для перечисления задатка</p>	<p>65 819,65 руб.</p> <p>Путем перечисления на счет организатора аукциона. Представление документов, подтверждающих внесение задатка, признается заключением соглашения о задатке (п.2 ст. 39.12 Земельного кодекса Российской Федерации).</p> <p>Задаток должен поступить на счет организатора аукциона до 15:00 03.07.2019.</p> <p>В течение трех рабочих дней со дня подписания протокола о результатах аукциона организатор аукциона обязан вернуть задатки лицам, участвовавшим в аукционе, но не победившим в нем.</p> <p>Департамент финансов администрации города Перми (департамент имущественных отношений администрации города Перми, л/с 04163010041), ИНН 5902502248, КПП 590201001, р/с 403 028 108 577 350 000 30 в Отделении Пермь г. Пермь, БИК банка 045773001, ОКТМО 57701000, КБК 0000000000000000510. Назначение платежа: задаток для участия в аукционе 04.07.2019 по лоту № 6 (ул. Моторостроителей, восточнее жилого дома № 10)</p>
9.	Срок аренды земельного участка	2 года

10.	Проект договора аренды земельного участка	Проект договора аренды земельного участка утвержден постановлением администрации города Перми от 29.05.2015 № 322 и является Приложением № 3 к настоящему извещению. Проект договора размещен на сайте www.gogoperm.ru (раздел Деятельность/ Муниципальная собственность/ Торговая площадка).
11.	Порядок осмотра земельного участка на местности	Осмотр земельного участка производится заявителем самостоятельно в любое время с даты опубликования настоящего извещения.

Для участия в аукционе заявители представляют в установленный в извещении о проведении аукциона срок следующие документы:

- 1) заявка на участие в аукционе по установленной в извещении о проведении аукциона форме с указанием банковских реквизитов счета для возврата задатка;
- 2) копии документов, удостоверяющих личность заявителя (для граждан), всех страниц;
- 3) надлежащим образом заверенный перевод на русский язык документов о государственной регистрации юридического лица в соответствии с законодательством иностранного государства в случае, если заявителем является иностранное юридическое лицо;
- 4) документы, подтверждающие внесение задатка.

Дата, время и место регистрации участников на торги:

04.07.2019 с 9.00 до 9.20, г. Пермь, ул. Сибирская, 14, каб. 2.

Порядок проведения аукциона:

- а) аукцион ведет аукционист;
- б) аукцион начинается с оглашения аукционистом наименования, основных характеристик начального размера ежегодной арендной платы, «шага аукциона».
«Шаг аукциона» установлен в размере 3 процентов ежегодного размера арендной платы и не изменяется в течение всего аукциона;
- в) участникам аукциона выдаются пронумерованные билеты, которые они поднимают после оглашения аукционистом ежегодного размера арендной платы и каждой очередной цены в случае, если готовы взять в аренду земельный участок в соответствии с этой ценой;
- г) каждую последующую цену аукционист назначает путем увеличения текущей цены на «шаг аукциона». После объявления очередной цены аукционист называет номер билета участника аукциона, который первым поднял билет. Затем аукционист объявляет следующую цену в соответствии с «шагом аукциона»;
- д) при отсутствии участников аукциона, готовых взять в аренду земельный участок в соответствии с названной аукционистом ценой, аукционист повторяет эту цену 3 раза.
Если после троекратного объявления очередной цены ни один из участников аукциона не поднял билет, аукцион завершается. Победителем аукциона признается тот участник аукциона, номер билета которого был назван аукционистом последним;
- е) по завершении аукциона аукционист объявляет о сдаче в аренду земельного участка, называет ежегодный размер арендной платы и номер билета победителя аукциона.

С технической документацией (при наличии флеш-карты, выдается в электронном виде) можно ознакомиться в департаменте имущественных отношений администрации города Перми (г.Пермь, ул. Сибирская, 14, каб. № 12, тел. 212-77-24).

Проект вносится Главой города Перми



Пермская городская Дума РЕШЕНИЕ

О внесении изменений в Правила землепользования и застройки города Перми, утвержденные решением Пермской городской Думы от 26.06.2007 № 143

В соответствии со статьями 31, 32, 33 Градостроительного кодекса Российской Федерации, статьей 38 Устава города Перми

Пермская городская Дума **р е ш и л а** :

1. Внести в Правила землепользования и застройки города Перми, утвержденные решением Пермской городской Думы от 26.06.2007 № 143 (в редакциях решений Пермской городской Думы от 24.02.2009 № 29, от 26.01.2010 № 16 (с изм. от 27.01.2011, 03.05.2011), от 24.08.2010 № 131, от 02.11.2010 № 177, от 26.04.2011 № 64, от 21.12.2011 № 245, от 21.12.2011 № 246, от 28.02.2012 № 25, от 25.09.2012 № 195, от 20.11.2012 № 258, от 18.12.2012 № 287 (ред. 25.06.2013), от 26.02.2013 № 40, от 24.09.2013 № 199, от 24.09.2013 № 211, от 19.11.2013 № 261, от 28.01.2014 № 4, от 28.01.2014 № 5, от 25.03.2014 № 63, от 27.05.2014 № 113, от 23.09.2014 № 191, от 23.09.2014 № 199, от 23.09.2014 № 200, от 16.12.2014 № 280, от 16.12.2014 № 281, от 16.12.2014 № 282, от 27.01.2015 № 12, от 24.02.2015 № 30, от 24.02.2015 № 37, от 24.03.2015 № 58, от 28.04.2015 № 87, от 26.05.2015 № 125, от 23.06.2015 № 141, от 23.06.2015 № 147, от 25.08.2015 № 162, от 25.08.2015 № 163, от 25.08.2015 № 164, от 25.08.2015 № 165, от 22.09.2015 № 192, от 27.10.2015 № 224, от 27.10.2015 № 225, от 27.10.2015 № 226, от 27.10.2015 № 227, от 27.10.2015 № 228 (ред. 28.02.2017), от 22.12.2015 № 278 (ред. 28.02.2017), от 22.12.2015 № 279, от 26.01.2016 № 8, от 26.01.2016 № 9, от 26.01.2016 № 10, от 24.02.2016 № 22, от 24.02.2016 № 23, от 24.02.2016 № 24, от 24.02.2016 № 25, от 24.05.2016 № 103, от 28.06.2016 № 126, от 28.06.2016 № 127, от 23.08.2016 № 187, от 23.08.2016 № 188, от 23.08.2016 № 189, от 23.08.2016 № 190, от 23.08.2016 № 191, от 23.08.2016 № 192, от 22.11.2016 № 247, от 22.11.2016 № 248, от 20.12.2016 № 271, от 20.12.2016 № 272, от 28.02.2017 № 31, от 28.02.2017 № 32, от 23.05.2017 № 102, от 27.06.2017 № 124, от 27.06.2017 № 125, от 22.08.2017 № 166, от 22.08.2017 № 167, от 26.09.2017 № 188, от 24.10.2017 № 210, от 24.10.2017 № 211, от 19.12.2017 № 254, от 19.12.2017 № 255, от 19.12.2017 № 256, от 19.12.2017 № 257, от 23.01.2018 № 4, от 27.02.2018 № 26, от 27.02.2018 № 27, от 24.04.2018 № 65, от 24.04.2018 № 66, от 24.04.2018 № 67, от 22.05.2018 № 94, от 28.08.2018 № 143, от 28.08.2018 № 144, от 28.08.2018 № 145, от 25.09.2018 № 178, от 23.10.2018 № 207, от 20.11.2018 № 246, от 22.01.2019 № 4, от 26.02.2019 № 32, от 26.03.2019 № 50, от 23.04.2019 № 80, от 23.04.2019 № 81, от 23.04.2019 № 82, от 23.04.2019 № 83, от 23.04.2019 № 84), изменения:

1.1. в статье 1 абзац «коэффициент плотности застройки земельного участка – отношение общей площади жилых помещений, определяемой в соответствии с требованиями, установленными к определению площади зданий, сооружений и помещений для целей государственного кадастрового учета, к площади земельного участка» изложить в редакции:

«коэффициент плотности застройки земельного участка – отношение площади всех этажей зданий и сооружений к площади участка, за исключением площадей подземных стоянок легковых автомобилей»;

1.2. статью 49.8 признать утратившей силу;

1.3. в статье 52:

1.3.1. пункт 3.1. изложить в редакции:

«3.1. Жилые дома многоэтажной и среднеэтажной жилой застройки:

«многоэтажная жилая застройка (высотная застройка) (2.6.);

среднеэтажная жилая застройка (2.5)»;

1.3.2. пункт 3.2. изложить в редакции:

«3.2. Жилые дома индивидуальной и блокированной застройки:

для индивидуального жилищного строительства (2.1);

блокированная жилая застройка (2.3);

1.3.3. в пункт 3.10 абзац «площадки детские, игровые, спортивные, хозяйственные, площадки для отдыха, площадки для выгула собак с элементами озеленения и без» признать утратившим силу;

1.4. в статье 52.1:

1.4.1. в градостроительном регламенте территориальной зоны Ц-1:

1.4.1.1. после абзаца «Максимальный выступ за красную линию нависающих частей здания наземных уровней, выступающих из плоскости наружной стены фасада здания на высоте не менее 4,5 м над территорией общего пользова-

ния, составляет не более 1,2 м от красной линии. В случаях когда линия регулирования застройки отличается от красной линии, указанный выступ может быть произведен за линию регулирования застройки» дополнить абзацами следующего содержания:

«Подзона»Ц-1 (45).

Предельный параметр разрешенного строительства, реконструкции объектов капитального строительства:
Предельная высота зданий, строений не более 15 этажей (не более 45 м).

Ц-1 (90).

Предельный параметр разрешенного строительства, реконструкции объектов капитального строительства:
Предельная высота зданий, строений не более 30 этажей (не более 90 м)».

Ц-1 (50).

Предельный параметр разрешенного строительства, реконструкции объектов капитального строительства:
Предельная высота зданий, строений не более 17 этажей (не более 50 м)»;

Подзона Ц-1 (9).

Предельный параметр разрешенного строительства, реконструкции объектов капитального строительства:
Предельная высота зданий, строений – не более 9 этажей.»;

Подзона Ц-1 (6).

Предельный параметр разрешенного строительства, реконструкции объектов капитального строительства:
Предельная высота зданий, строений – не более 6 этажей.»;

Подзона Ц-1 (3).

Предельный параметр разрешенного строительства, реконструкции объектов капитального строительства:
Предельная высота зданий, строений – не более 3 этажей.»;

1.4.2. в градостроительных регламентах территориальных зон Ц-1, Ц-2:

1.4.2.1 в основных видах разрешенного использования абзац «многоквартирные дома разных типов со встроенно-пристроенными помещениями нежилого назначения на нижних этажах» изложить в редакции:

«многоэтажная жилая застройка (высотная застройка) (2.6.);

среднеэтажная жилая застройка (2.5)»;

1.4.2.2. во вспомогательных видах разрешенного использования «площадки детские, спортивные, хозяйственные, площадки для отдыха» признать утратившими силу;

1.4.2.3. абзац «предельное количество этажей или предельная высота зданий, строений, сооружений установлению не подлежат, за исключением случаев, установленных градостроительным регламентом настоящей территориальной зоны» изложить в редакции:

«Предельный параметр разрешенного строительства, реконструкции объектов капитального строительства:
предельная высота зданий, строений не более 10 этажей.»;

1.4.3. в градостроительном регламенте территориальной зоны Ц-2:

1.4.3.1. в основных видах разрешенного использования абзац «многоквартирные жилые дома» признать утратившим силу;

1.4.3.2. абзацы «предельный максимальный коэффициент плотности застройки земельного участка с видами разрешенного использования «многоквартирные дома разных типов со встроенно-пристроенными помещениями нежилого назначения на нижних этажах», «многоквартирные жилые дома» устанавливается в зависимости от размера земельного участка согласно таблице:

Таблица

Площадь участка, кв. м	Коэффициент плотности
1200-1999,99	1,5
2000-2999,99	2,0
3000-4999,99	2,3
5000 и более	2,5

изложить в редакции:

«предельный максимальный коэффициент плотности застройки земельного участка с видами разрешенного использования «многоэтажная жилая застройка (высотная застройка) (2.6.)», «среднеэтажная жилая застройка (2.5)» - 2,5»;

1.4.3.3. абзац «(Ц-2а) подзона обслуживания и деловой активности местного значения не более шести этажей» изложить в редакции:

«Подзона Ц-2(6).

Предельный параметр разрешенного строительства, реконструкции объектов капитального строительства:
Предельная высота зданий, строений – не более 6 этажей.»;

1.4.3.4. абзац «(Ц-2б) подзона обслуживания и деловой активности местного значения не более четырех этажей» изложить в редакции:

«Подзона Ц-2(4).

Предельный параметр разрешенного строительства, реконструкции объектов капитального строительства:

Предельная высота зданий, строений – не более 4 этажей.»;

1.4.3.5. абзац «(Ц-2в) подзона обслуживания и деловой активности местного значения не более трех этажей изложить в редакции:

«Подзона Ц-2 (8).

Предельный параметр разрешенного строительства, реконструкции объектов капитального строительства
Предельная высота зданий, строений – не более 8 этажей.»;

1.4.3.5. дополнить абзацами следующего содержания:

«Подзона Ц-2 (17).

Предельный параметр разрешенного строительства, реконструкции объектов капитального строительства
Предельная высота зданий, строений – не более 17 этажей.»;

«Подзона Ц-2 (22).

Предельный параметр разрешенного строительства, реконструкции объектов капитального строительства
Предельная высота зданий, строений – не более 22 этажей.»;

1.4.4. в градостроительном регламенте территориальной зоны Ц-3 абзац «Предельное количество этажей или предельная высота зданий, строений, сооружений установлению не подлежат, за исключением случаев, установленных градостроительным регламентом настоящей территориальной зоны» изложить в редакции:

«Предельный параметр разрешенного строительства, реконструкции объектов капитального строительства:
предельная высота зданий, строений – не более 6 этажей»;

1.4.5. в градостроительном регламенте территориальных зон Ц-4, Ц-5, Ц-6 абзац «Предельное количество этажей или предельная высота зданий, строений, сооружений установлению не подлежат, за исключением случаев, установленных градостроительным регламентом настоящей территориальной зоны» изложить в редакции:

«Предельный параметр разрешенного строительства, реконструкции объектов капитального строительства:
предельная высота зданий, строений – не более 4 этажей»;

1.4.6. в градостроительном регламенте территориальной зоны Ц-5 после абзаца «Максимальный выступ за красную линию нависающих частей здания наземных уровней, выступающих из плоскости наружной стены фасада здания на высоте не менее 4,5 м над территорией общего пользования, составляет не более 1,2 м от красной линии. В случаях когда линия регулирования застройки отличается от красной линии, указанный выступ может быть произведен за линию регулирования застройки» дополнить абзацем следующего содержания:

«Ц-5 (52).

Предельный параметр разрешенного строительства, реконструкции объектов капитального строительства:
Предельная высота зданий, строений не более 17 этажей (не более 52 м).».

1.5. в статье 52.2:

1.5.1. в градостроительном регламенте территориальной зоны ЦС-1:

1.4.1.1. во вспомогательных видах разрешенного использования абзацы «жилые дома, предназначенные для проживания медицинских работников (при соблюдении требований санитарного законодательства); жилые дома, предназначенные для проживания больных и отвечающие условиям, обеспечивающим круглосуточное медицинское наблюдение за такими больными и их лечение» признать утратившими силу;

1.4.1.2. абзац «Предельное количество этажей или предельная высота зданий, строений, сооружений установлению не подлежат, за исключением случаев, установленных градостроительным регламентом настоящей территориальной зоны» изложить в редакции:

«Предельный параметр разрешенного строительства, реконструкции объектов капитального строительства:
предельная высота зданий, строений – не более 4 этажей»;

1.5.2. в градостроительном регламенте территориальной зоны ЦС-2:

1.5.2.1. во вспомогательных видах разрешенного использования абзац «жилые дома, предназначенные для проживания педагогических работников из числа профессорско-преподавательского состава» признать утратившим силу;

1.5.2.2. абзац «Предельное количество этажей или предельная высота зданий, строений, сооружений установлению не подлежат, за исключением случаев, установленных градостроительным регламентом настоящей территориальной зоны» изложить в редакции:

«Предельный параметр разрешенного строительства, реконструкции объектов капитального строительства:
предельная высота зданий, строений – не более 6 этажей»;

1.5.3. в градостроительном регламенте территориальной зоны ЦС-3 абзац «Предельное количество этажей или предельная высота зданий, строений, сооружений установлению не подлежат, за исключением случаев, установленных градостроительным регламентом настоящей территориальной зоны» изложить в редакции:

Предельный параметр разрешенного строительства, реконструкции объектов капитального строительства:
предельная высота зданий, строений – не более 4 этажей»;

1.5.4. в градостроительном регламенте территориальной зоны ЦС-4:

1.5.4.1. абзац «Предельное количество этажей или предельная высота зданий, строений, сооружений установлению не подлежат, за исключением случаев, установленных градостроительным регламентом настоящей территориальной зоны» изложить в редакции:

«Предельный параметр разрешенного строительства, реконструкции объектов капитального строительства: предельная высота зданий, строений – не более 2 этажей»;

1.5.4.2. во вспомогательных видах абзац «жилые дома, предназначенные для проживания священнослужителей и религиозного персонала» признать утратившим силу;

1.6. в статье 52.3:

1.6.1. в градостроительном регламенте территориальной зоны Ж-1:

1.6.1.1. абзац «Ж-1. Зона многоэтажной жилой застройки 4 этажа и выше.» изложить в редакции:

«Ж-1. Зона многоэтажной и среднеэтажной жилой застройки.»;

1.6.1.2. в основных видах разрешенного использования абзац «многоквартирные жилые дома» изложить в редакции:

«многоэтажная жилая застройка (высотная застройка) (2.6.)»;

1.6.1.3. в основных видах разрешенного использования абзац «малосемейные жилые дома гостиничного типа» изложить в редакции:

«среднеэтажная жилая застройка (2.5)» с минимальной высотой не менее 4 этажей»;

1.6.1.4. в основных видах разрешенного использования абзац «отдельно стоящие и встроенно-пристроенные объекты капитального строительства нежилого назначения на нижних этажах» признать утратившим силу;

1.6.1.5. в основных видах разрешенного использования абзацы «детские площадки с элементами озеленения, площадки для отдыха с элементами озеленения» признать утратившими силу;

1.6.1.6. абзацы «предельный максимальный коэффициент плотности застройки земельного участка с видом разрешенного использования «многоквартирные жилые дома» устанавливается в зависимости от размера земельного участка согласно таблице:

Таблица

Площадь участка, кв. м	Коэффициент плотности
1200-1999,99	1,5
2000-2999,99	2,0
3000-4999,99	2,3
5000 и более	2,5

изложить в редакции:

«предельный максимальный коэффициент плотности застройки земельного участка с видами разрешенного использования «многоэтажная жилая застройка (высотная застройка) (2.6.)», «среднеэтажная жилая застройка (2.5)» - 2,5»;

1.6.1.7. абзац «предельное количество этажей или предельная высота зданий, строений, сооружений установлению не подлежат, за исключением случаев, установленных градостроительным регламентом настоящей территориальной зоны» изложить в редакции:

«предельный параметр разрешенного строительства, реконструкции объектов капитального строительства: предельная высота зданий, строений – не более 10 этажей»;

1.6.1.8. абзац «(Ж-1а) подзона жилой застройки не более шести этажей» изложить в редакции:

«Подзона Ж-1 (6).

Предельный параметр разрешенного строительства, реконструкции объектов капитального строительства: предельная высота зданий, строений – не более 6 этажей»;

1.6.1.9. абзац «(Ж-1б) подзона жилой застройки не более четырех этажей» изложить в редакции:

«Подзона Ж-1 (4).

Предельный параметр разрешенного строительства, реконструкции объектов капитального строительства: предельная высота зданий, строений – не более 4 этажей»;

1.6.1.10. абзац «(Ж-1в) подзона жилой застройки не более трех этажей» признать утратившим силу;

1.6.2. в градостроительном регламенте территориальной зоны Ж-2:

1.6.2.1. абзац «Ж-2. Зона среднеэтажной жилой застройки до 6 этажей.» изложить в редакции:

«Ж-2. Зона среднеэтажной жилой застройки.»;

1.6.2.2. в основных видах разрешенного использования абзац «многоквартирные жилые дома» изложить в редакции:

«среднеэтажная жилая застройка (2.5)»;

1.6.2.3. в основных видах разрешенного использования абзац «отдельно стоящие и встроенно-пристроенные объекты капитального строительства нежилого назначения на нижних этажах» признать утратившим силу;

1.6.2.4. в основных видах разрешенного использования абзацы «детские площадки с элементами озеленения, площадки для отдыха с элементами озеленения» признать утратившими силу;

1.6.2.5. абзацы «Предельный максимальный коэффициент плотности застройки земельного участка с видом разрешенного использования «многоквартирные жилые дома» устанавливается в зависимости от размера земельного участка согласно таблице:

Таблица

Площадь участка, кв. м	Коэффициент плотности
1200-1999,99	1,5
2000-2999,99	2,0
3000-4999,99	2,3
5000 и более	2,5

изложить в редакции:

«пределный максимальный коэффициент плотности застройки земельного участка с видом разрешенного использования «среднеэтажная жилая застройка (2.5)» - 2,5»;

1.6.2.6. абзац «пределное количество этажей или предельная высота зданий, строений, сооружений установлению не подлежат, за исключением случаев, установленных градостроительным регламентом настоящей территориальной зоны» изложить в редакции:

«Пределный параметр разрешенного строительства, реконструкции объектов капитального строительства: предельная высота зданий, строений, сооружений – не более 8 этажей»;

1.6.2.7. абзац «(Ж-2б) подзона жилой застройки не более четырех» изложить в редакции:

«Подзона Ж-2 (4).

Пределный параметр разрешенного строительства, реконструкции объектов капитального строительства: предельная высота зданий, строений – не более 4 этажей»;

1.6.2.8. абзац «(Ж-2в) подзона жилой застройки не более трех этажей изложить в редакции:

«Подзона Ж-2 (6).

Пределный параметр разрешенного строительства, реконструкции объектов капитального строительства: предельная высота зданий, строений – не более 6 этажей»;

1.6.3. в градостроительном регламенте территориальной зоны Ж-3:

1.6.3.1. абзац «Ж-3. Зона смешанной застройки индивидуальными жилыми домами, жилыми домами блокированной застройки и многоквартирными домами не выше 4 этажей.» изложить в редакции:

«Ж-3. Зона малоэтажной многоквартирной жилой застройки, индивидуального жилищного строительства и блокированной жилой застройки.»;

1.6.3.2. в основных видах разрешенного использования абзац «многоквартирные жилые дома» изложить в редакции:

«малоэтажная многоквартирная жилая застройка (2.1.1)»;

1.6.3.3. в основных видах разрешенного использования абзац «блокированная жилая застройка» изложить в редакции:

«блокированная жилая застройка (2.3.)»;

1.6.3.4. в основных видах разрешенного использования абзац «индивидуальное жилищное строительство» изложить в редакции:

«для индивидуального жилищного строительства (2.1.)»;

1.6.3.5. в основных видах разрешенного использования абзацы «детские площадки с элементами озеленения, площадки для отдыха с элементами озеленения, площадки для выгула собак с элементами озеленения» признать утратившими силу;

1.6.3.6. абзац «пределное количество этажей или предельная высота зданий, строений, сооружений установлению не подлежат, за исключением случаев, установленных градостроительным регламентом настоящей территориальной зоны» изложить в редакции:

«Пределный параметр разрешенного строительства, реконструкции объектов капитального строительства: предельная высота зданий, строений, сооружений – не более 4 этажей»;

1.6.4. в градостроительных регламентах территориальных зон Ж-4, Ж-5:

1.5.4.1. в основных видах разрешенного использования абзац «индивидуальное жилищное строительство» изложить в редакции:

«для индивидуального жилищного строительства (2.1.)»;

1.6.4.2. в основных видах разрешенного использования абзац «блокированная жилая застройка» изложить в редакции:

«блокированная жилая застройка (2.3.)»;

1.6.4.3. в основных видах разрешенного использования абзацы «детские площадки с элементами озеленения, площадки для отдыха с элементами озеленения, площадки для выгула собак с элементами озеленения» признать утратившими силу;

1.6.4.4. абзац «Предельная высота зданий, строений не более 10,5 м» изложить в редакции:

«Пределный параметр разрешенного строительства, реконструкции объектов капитального строительства: предельная высота зданий, строений – не более 3 этажей»;

1.7. в статье 52.4 в градостроительном регламенте территориальной зоны С-2:

1.7.1. во вспомогательных видах разрешенного использования абзац «объекты обслуживания, связанные с целевым назначением зоны, в том числе жилые дома для персонала» признать утратившим силу;

1.7.2. в условно разрешенных видах использования абзац «многоквартирные жилые дома специализированного жилищного фонда»

«среднеэтажная жилая застройка (2.5)».

1.8. Утвердить карту градостроительного зонирования города Перми согласно приложению к настоящему решению.

1.9. Подпункты 1.4.3.2, 1.6.1.6, 1.6.2.5 настоящего решения не подлежат применению к правоотношениям, возникшим из договоров о развитии застроенной территории или о комплексном освоении территории, заключенных до даты вступления в силу настоящего решения, либо из договоров о развитии застроенной территории, в случае, если решение о проведении аукциона на право заключить такой договор принято до даты вступления настоящего решения в силу.

2. Настоящее решение вступает в силу со дня его официального опубликования.

3. Опубликовать настоящее решение в печатном средстве массовой информации «Официальный бюллетень органов местного самоуправления муниципального образования город Пермь».

4. Контроль за исполнением настоящего решения возложить на комитет Пермской городской Думы по вопросам градостроительства, планирования и развития территории.

Председатель Пермской городской Думы

Ю.А.Уткин

Глава города Перми

Д.И.Самойлов

Приложение см. на стр. 365



АДМИНИСТРАЦИЯ ГОРОДА ПЕРМИ КОМИССИЯ ПО ЗЕМЛЕПОЛЬЗОВАНИЮ И ЗАСТРОЙКЕ ГОРОДА ПЕРМИ

Заключение

о результатах рассмотрения поступивших заявлений о внесении изменений в Правила землепользования и застройки города Перми

Утверждаю

Заместитель председателя
Комиссии по землепользованию и
застройке города Перми
Д.Ю. Лапшин
«08» мая 2019

Настоящее заключение подготовлено на основании ст.33 Градостроительного кодекса Российской Федерации и на основании Положения о Комиссии по землепользованию и застройке города Перми (далее – Комиссия), утвержденного постановлением администрации города Перми от 29.05.2008 № 449.

На заседании Комиссии 08.05.2019 (протокол № 9) принято решение о направлении рекомендации комиссии Главе города Перми для принятия решения о подготовке проекта о внесении изменений в Правила землепользования и застройки города Перми, утвержденные решением Пермской городской Думы от 26.06.2007 № 143 (далее – Правила) по заявлениям департамента градостроительства и архитектуры администрации города Перми от 23.04.2019 № 059-22-01-20/3-1135, от 07.05.2019 № 059-22-01-28/3-2.

Комиссией рассмотрены предложения о новой редакции карты градостроительного зонирования города Перми и о приведении установленных градостроительными регламентами видов разрешенного использования земельных участков территориальных зон в соответствие с видами разрешенного использования земельных участков, предусмотренными классификатором видов разрешенного использования земельных участков, утвержденным приказом Министерства экономического развития Российской Федерации от 01.09.2014 № 540 «Об утверждении классификатора видов разрешенного использования земельных участков» «многоэтажная жилая застройка (высотная застройка) (2.6.)», «среднеэтажная жилая застройка (2.5)», «малоэтажная многоквартирная жилая застройка (2.1.1)»; «для индивидуального жилищного строительства (2.1.)»; «блокированная жилая застройка (2.3.)».

Согласно части 12 статьи 34 Федерального закона от 23.06.2014 № 171-ФЗ «О внесении изменений в Земельный кодекс Российской Федерации и отдельные законодательные акты Российской Федерации» до 01.01.2020 орган местного самоуправления поселения, орган местного самоуправления городского округа обязаны внести изменения в правила землепользования и застройки в части приведения установленных градостроительным регламентом видов разрешенного использования земельных участков в соответствии с видами разрешенного использования земельных участков, предусмотренными классификатором видов разрешенного использования земельных участков. При этом проведение публичных слушаний по проекту изменений, вносимых в правила землепользования и застройки, не требуется. В связи с тем, что некоторые виды разрешенного использования, предусмотренные в Правилах, признаются утратившими силу, проект о внесении изменений в Правила будет рассмотрен на публичных слушаниях.

Данные предложения соответствуют требованиям Градостроительного кодекса Российской Федерации, Генеральному плану города Перми, утвержденному решением Пермской городской Думы от 17.12.2010 № 205, и может быть подготовлено в виде проекта решения Пермской городской Думы «О внесении изменений в Правила землепользования и застройки города Перми, утвержденные решением Пермской городской Думы от 26.06.2007 № 143» (далее – проект решения).

С учетом изложенного Комиссия рекомендует Главе города Перми в отношении указанных заявлений принять решение о подготовке проекта решения о внесении изменений в Правила.

**Департамент имущественных отношений администрации города Перми
извещает об отмене проведения 06.06.2019 аукциона на право заключения договоров аренды земельных участков по лотам №№ 2,3.**

На основании приказа начальника департамента имущественных отношений администрации города Перми от 28.05.2019 № 059-19-11-68 «Об отмене проведения 06.06.2019 аукциона на право заключения договоров аренды земельных участков по лотам №№ 2,3» отменить проведение аукциона на право заключения договоров аренды земельных участков, назначенного на 06 июня 2019 г. по лотам № 2 (ул. Емельяна Ярославского, 22а) и № 3 (ул. Чкалова, 15а).

Информационное сообщение о проведении торгов было опубликовано в «Официальном бюллетене органов местного самоуправления муниципального образования город Пермь» от 26.04.2019 № 29.

**Заключение о результатах
публичных слушаний по обсуждению проектов решений
Пермской городской Думы «О внесении изменений в Правила благоустройства территории города Перми,
утвержденные решением Пермской городской Думы от 18.12.2018 № 265»**

24.05.2019

г.Пермь

Настоящее заключение подготовлено организатором публичных слушаний - организационным комитетом по организации проведения публичных слушаний по обсуждению проектов решений Пермской городской Думы, состав которого утвержден постановлением главы города Перми от 16.04.2019 № 30 «О назначении публичных слушаний по обсуждению проектов решений Пермской городской Думы «О внесении изменений в Правила благоустройства территории города Перми, утвержденные решением Пермской городской Думы от 18.12.2018 № 265», на основании протокола публичных слушаний от 22.05.2019 по обсуждению проектов решений Пермской городской Думы «О внесении изменений в Правила благоустройства территории города Перми, утвержденные решением Пермской городской Думы от 18.12.2018 № 265» в части утверждения:

требований к внешнему виду фасадов зданий, строений, сооружений;
требований к содержанию паспорта внешнего облика объекта капитального строительства (колерного паспорта);
стандартных требований к вывескам, их размещению и эксплуатации, требований к содержанию паспорта внешнего облика объекта капитального строительства (колерного паспорта);
порядка выявления и демонтажа вывесок, не соответствующих стандартным требованиям и не зафиксированных в установленном порядке в паспорте внешнего облика объекта капитального строительства (колерном паспорте);
типовых проектов (эскизов) внешнего вида некапитальных строений и сооружений, используемых для осуществления торговой деятельности и деятельности по оказанию услуг населению, включая услуги общественного питания.

Количество участников публичных слушаний, принявших участие в публичных слушаниях, составило: 10.

В соответствии с пунктом 8.2 Положения о порядке организации и проведения публичных слушаний по обсуждению проекта правил благоустройства территории города Перми, утвержденного решением Пермской

городской Думы от 26.03.2019 № 57, в случае внесения несколькими участниками публичных слушаний одинаковых предложений и замечаний допускается обобщение таких предложений и замечаний.

По результатам рассмотрения замечаний и предложений участников публичных слушаний, постоянно проживающих на территории, в пределах которой проведены публичные слушания, установлено:

№	Содержание внесенных предложений/замечаний	Выводы по результатам рассмотрения предложения, поступившего от участника публичных слушаний	Аргументированные рекомендации организатора публичных слушаний о целесообразности (нецелесообразности) учета внесенных предложений и замечаний
1	Предусмотреть в проекте решения Пермской городской Думы «О внесении изменений в Правила благоустройства территории города Перми, утвержденные решением Пермской городской Думы от 18.12.2018 № 265» (далее – Проект), в части утверждения типовых требований к нестационарным строениям, сооружениям (далее – НТО), положения, позволяющие размещать киоски типа «Печать» площадью более 6 кв.м, например, увеличить на 2 кв.м (ширина 2 м, длина 4 м, высота 2,6 м), поскольку киоск площадью 6 кв.м не позволяет произвести полную выкладку и демонстрацию печатной продукции	Предложение отклоняется	Идеология Проекта предусматривает типологию НТО типа киоск с размерами 6 кв.м (длина 3 м, ширина 2 м, высота 2,6 м), 9 кв.м (длина 3,6 м, ширина 2,5 м, высота 2,6 м). В связи с чем, целесообразно сохранить соответствующую типологию НТО и предусмотреть в Проекте киоск типа «Печать» с размерами 9 кв.м (длина 3,6 м, ширина 2,5 м, высота 2,6 м)
2	Исключить из Проекта положения о необходимости установки антивандального покрытия на остеклении НТО, поскольку соответствующее покрытие влечет удорожание стоимости изготовления НТО, а антивандальная защитная пленка со временем желтеет что приводит к ухудшению светопрозрачности самого стекла, и не спасает от трещин на стекле. Предлагается предусмотреть в Проекте, положения позволяющие собственнику НТО определять необходимость установки антивандального покрытия	Предложение отклоняется	В целях безопасности граждан, находящихся рядом и внутри НТО, остекление НТО должно быть выполнено с антивандальным покрытием и обладать ударопрочными характеристиками
3	Исключить из Проекта положения, устанавливающие обязательность размещения декоративных элементов внешней отделки на НТО в виде декоративных реек в горизонтальном исполнении, поскольку дети их будут использовать в качестве лестницы и забираться на крышу НТО, что может быть опасным. Кроме того, декоративные рейки на НТО закрывают часть стеклопакета, в результате теряется часть витрины. Предлагается устанавливать декоративные рейки на НТО в горизонтальном или вертикальном исполнении по выбору собственника НТО	Предложение отклоняется	Предлагаемые Проектом размеры декоративных реек не позволят использовать декоративные рейки в качестве лестницы. Положения Проекта направлены на визуальное восприятие и эстетический вид НТО в городе Перми. В целях установления единого архитектурного решения к типовым НТО на территории города Перми исключить декоративное оформление в виде реек не представляется возможным. К типовым проектам НТО киоска типа «Печать» предусмотрены минимальные требования к размещению декоративных реек, а именно исключительно на дворовых фасадах.

4	<p>Предусмотреть в Проекте положения, позволяющие уменьшить размер форточки, через которую осуществляется продажа товара, во избежание попадания посторонних лиц в НТО, а также в целях сохранения тепла и комфортных условий при осуществлении деятельности в НТО при низких температурах на улице. Предлагается комфортный размер форточки: 35 см ширина, 25 см высота</p>	Предложение отклоняется	<p>Проектом размеры форточки не установлены, в связи с чем, собственник НТО вправе установить форточку любого размера</p>
5	<p>Проектом предусмотрено частичное остекление на дворовом фасаде НТО киоска типа «Печать». Предлагается исключить данные положения из Проекта, т.к. потребность в остеклении дворового фасада отсутствует</p>	Предложение отклоняется	<p>Положения Проекта направлены на визуальное восприятие и эстетический вид НТО в городе Перми в целях улучшения архитектурного облика города, в частности внешнего вида НТО. Принятие указанного Проекта позволит достичь положительного результата в сфере формирования архитектурного облика города Перми. Проектом представлено два варианта дворового сада НТО киоск типа «Печать», с остеклением и без остекления. Таким образом, выбор дворового фасада НТО киоска типа «Печать» осуществляется хозяйствующим субъектом при его изготовлении.</p>
6	<p>Проектом предусмотрено размещение двери в НТО киоска типа «Печать» по центру дворового фасада. Предлагаемый вариант нарушает эргономику киоска, связанность витринного пространства, не позволит правильно разместить технологическую зону персонала (тамбур, место для инвентаря, одежды). Для удобства предлагается предусмотреть размещение двери справа или слева дворового фасада НТО</p>	Предложение отклоняется	<p>Положения Проекта направлены на визуальное восприятие и эстетический вид НТО в городе Перми в целях улучшения архитектурного облика города, в частности внешнего вида НТО. Принятие указанного Проекта позволит достичь положительного результата в сфере формирования архитектурного облика города Перми. Предлагаемое Проектом размещение двери в НТО киоска типа «Печать» по центру дворового фасада не повлияет на витринное пространство, поскольку не примыкает к витрине, что позволит более рационально разместить технологическую зону внутри НТО.</p>
7	<p>Предусмотреть в типовом проекте НТО киоска типа «Печать» разделение стеклопакета на части, т.к. при разбитии стеклопакета удобнее заменить каждую в отдельности. Также при разбитии стекло может сработать как «гильотина».</p>	Предложение отклоняется	<p>В типовом проекте НТО киоска типа «Печать» установка витрин из целых стеклопакетов не предусмотрено. Кроме того, Проектом предусмотрены требования к материалам при изготовлении НТО, а именно остекление должно быть выполнено с антивандальным покрытием, ударопрочным. Таким образом, проектом представлены решения, направленные на безопасность граждан, находящихся рядом и внутри НТО.</p>

8	<p>Проектом предусмотрено установка декоративных реек на остеклении НТО киоска типа «Печать». Предлагается предусмотреть в Проекте на боковом фасаде НТО под декоративными рейками устанавливать глухую стену, поскольку под декоративными рейками стеклопакет уже не играет никакой роли либо не устанавливать декоративные рейки</p>	Предложение отклоняется	<p>Положения Проекта направлены на визуальное восприятие и эстетический вид НТО в городе Перми в целях улучшения архитектурного облика города, в частности внешнего вида НТО. Принятие указанного Проекта позволит достичь положительного результата в сфере формирования архитектурного облика города Перми. Проектом предусмотрено размещение декоративных реек на главных и боковых фасадах НТО, в том числе на НТО киоск типа «Печать».</p> <p>Декоративные рейки подлежат установке на фоне сплошного витражного остекления. Глухие стенки не допустимы. Такой архитектурно-художественный прием основан на создании контрастных сочетаний различных поверхностей материалов, их цветов, текстур и фактур, соответствует современным тенденциям в мировой архитектуре, улучшает архитектурный образ объекта, не нарушает целостность визуального восприятия фасада, сохраняется лаконичность и строгость образа. Ритм вертикальных и горизонтальных линий фасада, игра светотеней создают интересный и притягательный архитектурный образ. Кроме того, благодаря такому решению фасада за счет падающих светотеней интерьер помещения становится более выразительным, а пребывание в нем более комфортным.</p>
9	<p>Предлагается разрешить установку кондиционеров в киосках, поскольку помещения киоска малы, при солнечной погоде температура внутри киоска поднимается до 45 градусов</p>	Предложение отклоняется	<p>Проектом предусмотрена возможность установки внешней и внутренней системы кондиционирования НТО</p>

10	<p>Предложение к Порядку выявления и демонтажа вывесок, не соответствующих требованиям Правил благоустройства (далее – Порядок):</p> <p>В соответствии с пунктом 4 Порядка организация демонтажа, перемещения, хранения, утилизации осуществляется территориальным органом администрации города Перми (далее – ТО). Согласно пункту 15 Порядка, в правовом акте ТО о принудительном демонтаже вывески указываются сведения о должностном лице ТО, ответственном за организацию демонтажа, перемещения, хранения и утилизации вывески. Соответственно, непосредственно при демонтаже присутствие ответственного лица ТО считаю целесообразным. В связи с чем, считаю, что акт демонтажа вывески должен составляться и подписываться ответственным лицом ТО и содержать соответствующие сведения о таком лице.</p> <p>Также необходимо предусмотреть в Порядке, что первый экземпляр акта демонтажа вывески подлежит передаче владельцу вывески, второй - хранению в ТО, третий – передается в муниципальное учреждение, осуществляющее демонтаж, перемещение, хранение, утилизацию вывески.</p> <p>Осуществление демонтажа, перемещения, хранения вывески предлагается выполнять муниципальным учреждением за счет бюджетных средств, без привлечения сторонних организаций, выполняющих соответствующие работы за плату. Предлагаю установить отдельным правовым актом фиксированную (среднюю) сумму, необходимую для выполнения работ по демонтажу, перемещению, хранению вывески, и соответственно подлежащую оплате владельцем вывески при ее получении с места хранения, как некую штрафную санкцию за несоблюдение Правил благоустройства. В связи с чем, предлагаю изменить соответствующую формулировку. Также считаю необходимым дополнить Порядок нормой, что основанием для выдачи вывески, находящейся на хранении после демонтажа, является акт сдачи-приемки вывески с отметкой территориального органа о согласовании выдачи запрашиваемой вывески с места хранения.</p>	Предложение принимается	<p>Предложения уточняющего характера, исходя из практики применения порядка демонтажа иного движимого имущества, установленного правовым актом города Перми, Проект подлежит доработке по представленным предложениям.</p> <p>Предлагаю установить отдельным правовым актом Установление фиксированной (средней) суммы, необходимой для выполнения работ по демонтажу, перемещению, хранению вывески, подлежащую оплате владельцем вывески при ее получении с места хранения, подлежит отдельным правовым актом</p>
11	<p>В Проекте не представлены решения по водным киоскам, это процесс переговорный. В случае установления требования к водным киоскам необходимо учесть типовой проект, разрабатываемый хозяйствующим субъектом. При существенном увеличении стоимости изготовления соответствующего объекта потребуются дополнительное время для его окупаемости или увеличение срока аренды.</p>	Предложение отклоняется	<p>Предложение не относится к представленному Проекту и соответственно к предмету публичных слушаний. Данные предложения подлежат обсуждению отдельно.</p>

12	Предлагается вернуться к возможности размещения НТО в границах земельного участка многоквартирного дома, поскольку поступающая арендная плата за размещение НТО позволит осуществлять нужные, связанные с содержанием многоквартирного дома, в т.ч. ремонтные работы общего имущества многоквартирного дома.	Предложение отклоняется	Предложение не относится к представленному Проекту и соответственно к предмету публичных слушаний.
13	В целях соответствия текстовой части Проекта графическому изображению к типовым проектам НТО, которое приведено в приложении предлагается устранить редакционную ошибку, а именно 5 абзац пункта 3.1 Приложения изложить в следующей редакции: «3 тип «Киоск» - площадь 9 кв.м (длина – 3,6 м, ширина – 2,5 м, высота – 2,6 м);». Предложение носит редакционный характер.	Предложение принимается	Предложение носит редакционный характер, в целях устранения технической ошибки. В связи с чем, в целях соответствия текстовой части Проекта графическому изображению к типовым проектам НТО, изложенному в приложении к Проекту, 5 абзац пункта 3.1 Приложения изложить в редакции: «3 тип «Киоск» - площадь 9 кв.м (длина – 3,6 м, ширина – 2,5 м, высота – 2,6 м);».
14	Проектом предлагается абзац 5 подпункта 9.4.4.2 Правил изложить в следующей редакции: «не допускается на придомовых территориях, кроме торговых автоматов (вендинговых автоматов) по продаже питьевой воды, а также на территории ближе 15 метров от фасадов зданий, за исключением случаев, установленных действующим законодательством». При этом, согласно пункту 9.4.4 Правил под термином «некапитальные строения, сооружения» понимаются НТО, используемые для осуществления торговой деятельности и деятельности по оказанию услуг населению. Таким образом, вендинговые автоматы относятся к НТО, но их допустимо размещать на придомовой территории многоквартирного дома, что вызывает противоречие. В связи с чем, предлагается исключить из Проекта, а именно из абзаца 5 подпункта 9.4.4.2 Правил исключить следующую фразу: «не допускается на придомовых территориях, кроме торговых автоматов (вендинговых автоматов) по продаже питьевой воды, а также на территории ближе 15 метров от фасадов зданий, за исключением случаев, установленных действующим законодательством.». В соответствии с действующим федеральным законодательством размещение НТО на придомовой территории многоквартирного дома соответствует установленным видам разрешенного использования таких земельных участков. В пункте 2 статьи 7 Земельного кодекса РФ содержится следующая норма: «Виды разрешенного использования земельных участков определяются в соответствии с классификатором, утвержденным федеральным органом исполнительной власти».	Предложение отклоняется	Согласно статье 2 Федерального закона от 06.10.2003 № 131-ФЗ «Об общих принципах организации местного самоуправления в Российской Федерации» (далее - Закон № 131-ФЗ) правила благоустройства территории муниципального образования - муниципальный правовой акт, устанавливающий на основе законодательства Российской Федерации и иных нормативных правовых актов Российской Федерации, а также нормативных правовых актов субъектов Российской Федерации требования к благоустройству и элементам благоустройства территории муниципального образования, перечень мероприятий по благоустройству территории муниципального образования, порядок и периодичность их проведения. Статьей 1 Градостроительного кодекса РФ определено, что благоустройство территории - деятельность по реализации комплекса мероприятий, установленного правилами благоустройства территории муниципального образования, направленная на обеспечение и повышение комфортности условий проживания граждан, по поддержанию и улучшению санитарного и эстетического состояния территории муниципального образования, по содержанию территорий населенных пунктов и расположенных на таких территориях объектов, в том числе территорий общего пользования, земельных участков, зданий, строений, сооружений, прилегающих территорий.

<p>Следовательно для определения видов разрешенного использования того или иного земельного участка надлежит ориентироваться на утвержденный классификатор видов разрешенного использования земельных участков. Приказом Минэкономразвития России от 01.09.2014 г. № 540 утвержден Классификатор видов разрешенного использования земельных участков.</p> <p>В частности, данный классификатор устанавливает следующие виды разрешенного использования земельных участков, на которых расположен многоквартирный дом:</p> <ul style="list-style-type: none"> - для малоэтажной (до 4 этажей) многоквартирной жилой застройки - размещение индивидуальных гаражей и иных вспомогательных сооружений; - для среднеэтажной жилой застройки - благоустройство и озеленение; - для многоэтажной жилой застройки - благоустройство и озеленение придомовых территорий, обустройство хозяйственных площадок. <p>Согласно п. 38 ст. 1 ГрК РФ в понятие «элементы благоустройства» входят, помимо прочего, малые архитектурные формы, некапитальные нестационарные строения и сооружения.</p> <p>В соответствии с Национальным стандартом РФ ГОСТ Р 55935-2013 «Состав и порядок разработки научно-проектной документации», пункт 3.18, к малым архитектурным формам относятся, в частности, беседки, ротонды, киоски, павильоны, навесы.</p> <p>Согласно п.10.2 ст. 1 ГрК РФ к некапитальным нестационарным сооружениям относятся, в частности, киоски и навесы.</p> <p>Таким образом, нестационарные торговые киоски относятся и к категории «малые архитектурные формы», и к категории «некапитальные нестационарные сооружения», а значит они являются элементами благоустройства территории.</p> <p>Кроме того, киоски (согласно определению, установленному в Федеральном законе № 381-ФЗ) являются временными сооружениями и по своему назначению могут рассматриваться как «вспомогательные сооружения».</p> <p>Следовательно, на основании п. 2 ст. 7 ЗК РФ и в соответствии с Классификатором видов разрешенного использования земельных участков от 01.09.2014 размещение киосков и павильонов на придомовой территории многоквартирных жилых домов <u>является разрешенным видом</u> использования таких земельных участков.</p>	<p>В соответствии со статьей 16 Закона № 131-ФЗ утверждение правил благоустройства территории городского округа, осуществление контроля за их соблюдением, организация благоустройства территории городского округа в соответствии с правилами благоустройства, относятся к вопросам местного значения городского округа. Таким образом, регулирование вопросов, указанных в проекте решения объектов относится к компетенции органов местного самоуправления.</p> <p>Возможность размещения торговых автоматов (вендинговых автоматов) по продаже питьевой воды на придомовых территориях предусмотрена по согласованию с собственниками помещений в многоквартирном доме.</p> <p>Размещение вендинговых автоматов по продаже питьевой воды на придомовых территориях будет способствовать возможности приобретения жителями многоквартирных домов качественной питьевой воде, использования торговых автоматов для обеспечения потребителей питьевой водой при нарушениях функционирования централизованных систем питьевого водоснабжения при возникновении аварийных ситуаций, в том числе в рамках мероприятий по ГО и ЧС.</p> <p>Исключение, предусматривающее возможность размещения вендинговых автоматов по продаже питьевой воды на придомовой территории, обусловлено исключением антисанитарии, поскольку такое размещение не нарушает санитарных норм и правил при организации торговой деятельности, так как торговая деятельность осуществляется посредством автомата без участия продавца.</p> <p>Положения Проекта направлены на визуальное восприятие и эстетический вид НТО в городе Перми в целях улучшения архитектурного облика города, в частности внешнего вида НТО. Идеология Проекта заключается в создании единого архитектурного решения к типовым НТО и предусматривает их типологию.</p> <p>Остальные предложения не относятся к предмету публичных слушаний.</p>
--	---

	<p>-плоская крыша вызовет накопление снега на крыше киоска в зимний период, что отрицательно скажется на эстетике данного торгового объекта.</p> <p>Разработать систему критериев и шкалу оценок по этим критериям.</p> <p>В частности, возможно применение различных коэффициентов значимости тех или иных критериев для типовых проектов НТО, в том числе киосков, в зависимости от планируемого места размещения соответствующего торгового киоска (например, для киоска, предназначенного для размещения на одной из центральных улиц, коэффициент значимости по критерию «Эстетика» - 1,5, а коэффициент значимости по критерию «Себестоимость» - 0,8; а для киоска, предназначенного для размещения в удаленных районах города коэффициент значимости по критерию «Эстетика» - 0,8, а коэффициент значимости по критерию «Себестоимость» - 1,5; и т.п.).</p>		
--	--	--	--

По результатам рассмотрения замечаний и предложений иных участников публичных слушаний установлено:

№	Содержание внесенных предложений/ замечаний	Выводы по результатам рассмотрения предложения, поступившего от участника публичных слушаний	Аргументированные рекомендации организатора публичных слушаний о целесообразности (нецелесообразности) учета внесенных предложений и замечаний
1	Не поступило		

Процедура публичных слушаний соблюдена.

Агеев Виктор Геннадьевич, первый заместитель главы администрации города Перми – председатель оргкомитета



ПРАВИТЕЛЬСТВО ПЕРМСКОГО КРАЯ ПОСТАНОВЛЕНИЕ

16.05.2019

№ 335-п

О внесении изменений в постановление Правительства Пермского края от 30 ноября 2016 г. № 1078-п «Об утверждении проекта планировки территории и проекта межевания территории, предусматривающих размещение объекта «Строительство автомобильной дороги «Восточный обход г. Перми» II очередь км 0 - км 9»

В соответствии со статьей 45 Градостроительного кодекса Российской Федерации, статьей 19 Закона Пермского края от 14 сентября 2011 г. № 805-ПК «О градостроительной деятельности в Пермском крае», на основании обращений общества с ограниченной ответственностью «Пермская концессионная компания» от 07 марта 2019 г. № ПКК-311-КС/2019, от 23 апреля 2019 г. № ПКК-605-КС/2019

Правительство Пермского края ПОСТАНОВЛЯЕТ:

1. Внести в постановление Правительства Пермского края от 30 ноября 2016 г. № 1078-п «Об утверждении проекта планировки территории и проекта межевания территории, предусматривающих размещение объекта «Строительство автомобильной дороги «Восточный обход г. Перми» II очередь км 0 - км 9», следующие изменения:

1.1. наименование изложить в новой редакции:

«Об утверждении документации по планировке территории, предусматривающей размещение объекта «Строительство, реконструкция и эксплуатация автомобильных дорог «Пермь – Березники» 020+639 – 022+390, «Пермь – Березники» 022+390 – 025+768 и «Восточный обход г. Перми» 000+000 – 009-753 1 п.к.» Автомобильная дорога Восточный обход г. Перми 000+000 – 009-753 1 п.к. (на участке 000+000 – 004+050)»;

1.2. пункт 1 изложить в следующей редакции:

«Утвердить прилагаемую документацию по планировке территории, предусматривающую размещение объекта «Строительство, реконструкция и эксплуатация автомобильных дорог «Пермь – Березники» 020+639 – 022+390, «Пермь – Березники» 022+390 – 025+768 и «Восточный обход г. Перми» 000+000 – 009-753 1 п.к.» Автомобильная дорога Восточный обход г. Перми 000+000 – 009-753 1 п.к. (на участке 000+000 – 004+050)»;

1.3. пункт 2 признать утратившим силу;

1.4. в пункте 4 слова «заместителя председателя Правительства Пермского края Рыбакина В.И.» заменить словами «первого заместителя Правительства – министра строительства и архитектуры Пермского края.»;

1.5. проект планировки территории и проект межевания территории, предусматривающие размещение объекта «Строительство автомобильной дороги «Восточный обход г. Перми» II очередь км 0- км 9», изложить в редакции согласно приложению к настоящему постановлению.

2. Министерству строительства и архитектуры Пермского края в течение 7 дней со дня вступления в силу настоящего постановления направить утвержденную документацию по планировке территории, предусматривающую размещение объекта «Строительство, реконструкция и эксплуатация автомобильных дорог «Пермь – Березники» 020+639 – 022+390, «Пермь – Березники» 022+390 – 025+768 и «Восточный обход г. Перми» 000+000 – 009-753 1 п.к.» Автомобильная дорога Восточный обход г. Перми 000+000 – 009-753 1 п.к. (на участке 000+000 – 004+050)», Главе города Перми, применительно к территории которого принято настоящее постановление.

3. Настоящее постановление вступает в силу через 10 дней после дня его официального опубликования.

4. Контроль за исполнением постановления возложить на первого заместителя Правительства – министра строительства и архитектуры Пермского края.

Губернатор Пермского края

М.Г.Решетников

Приложение
к постановлению
Правительства Пермского края
от 16.05.2019 № 335-п

«УТВЕРЖДЕНА
постановлением
Правительства Пермского края
от 30.11.2016 № 1078-п

ДОКУМЕНТАЦИЯ ПО ПЛАНИРОВКЕ ТЕРРИТОРИИ,

**предусматривающая размещение объекта «Строительство, реконструкция
и эксплуатация автомобильных дорог «Пермь – Березники»
020+639 – 022+390, «Пермь – Березники» 022+390 – 025+768
и «Восточный обход г. Перми» 000+000 – 009-753 1 п.к.»
Автомобильная дорога Восточный обход г. Перми 000+000 – 009-753 1 п.к.
(на участке 000+000 – 004+050)»**



АО «ИНСТИТУТ «СТРОЙПРОЕКТ»

**ЗАКАЗЧИК –
ООО «ПЕРМСКАЯ КОНЦЕССИОННАЯ КОМПАНИЯ»**

**Документация по планировке территории,
предусматривающая размещение объекта «Строительство,
реконструкция и эксплуатация автомобильных дорог «Пермь –
Березники» 020+639 - 022+390, «Пермь – Березники» 022+390 - 025+768
и «Восточный обход г. Перми» 000+000 - 009+753 1 п.к.»
Автомобильная дорога Восточный обход г. Перми 000+000 - 009+753 1 п.к.
(на участке 000+000 - 004+050)**

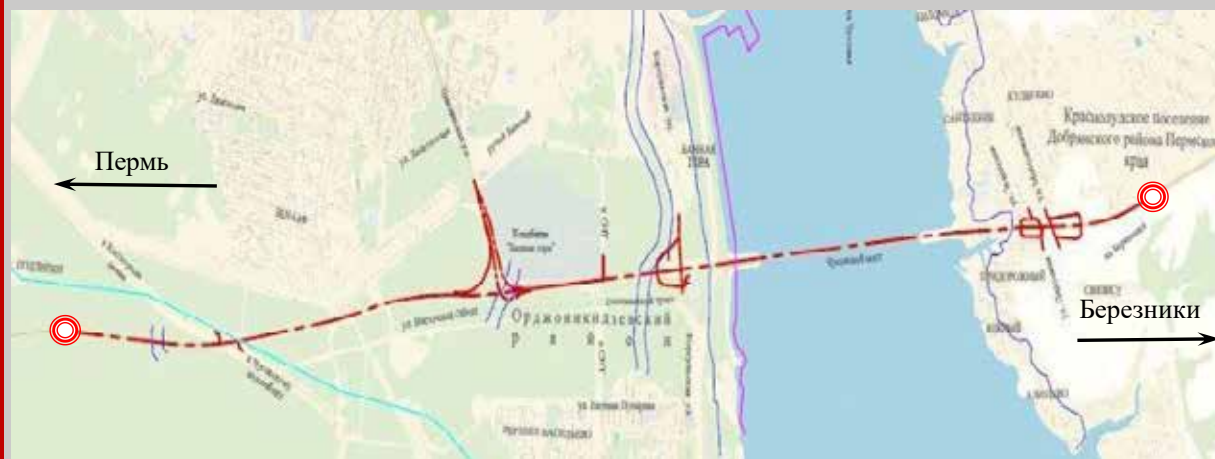
Проект планировки территории

Основная часть проекта планировки территории


Раздел 1 «Проект планировки территории. Графическая часть»

5-769-П2.1-ДПТ-1.1

Том 1



2019



Акционерное общество
«Стройтрансгаз» (АО «Стройтрансгаз»)

ЗАКАЗЧИК – ООО «ПЕРМСКАЯ КОНЦЕССИОННАЯ КОМПАНИЯ»

**Документация по планировке территории,
предусматривающая размещение объекта «Строительство,
реконструкция и эксплуатация автомобильных дорог «Пермь –
Березники» 020+639 - 022+390, «Пермь – Березники» 022+390 - 025+768
и «Восточный обход г. Перми» 000+000 - 009+753 1 п.к.»
Автомобильная дорога Восточный обход г. Перми 000+000 - 009+753 1 п.к.
(на участке 000+000 - 004+050)**

Проект планировки территории

Основная часть проекта планировки территории

Раздел 1 «Проект планировки территории. Графическая часть»

5-769-П2.1-ДПТ-1.1

Том 1

**Технический директор
инфраструктурного строительства**

А.В. Завизион

**Главный инженер Дирекции
реализации проектов в регионе
«Пермский край»**

К.В. Попов

2019 год



АО «ИНСТИТУТ «СТРОЙПРОЕКТ»

ЗАКАЗЧИК – ООО «ПЕРМСКАЯ КОНЦЕССИОННАЯ КОМПАНИЯ»

**Документация по планировке территории,
предусматривающая размещение объекта «Строительство,
реконструкция и эксплуатация автомобильных дорог «Пермь –
Березники» 020+639 - 022+390, «Пермь – Березники» 022+390 - 025+768
и «Восточный обход г. Перми» 000+000 - 009+753 1 п.к.»
Автомобильная дорога Восточный обход г. Перми 000+000 - 009+753 1 п.к.
(на участке 000+000 - 004+050)**

Проект планировки территории

Основная часть проекта планировки территории

Раздел 1 «Проект планировки территории. Графическая часть»

5-769-П2.1-ДПТ-1.1

Том 1

Технический директор

А.Б. Суровцев

Руководитель проекта

Р.И. Марценкевич

2019 год



ЗАО «Институт «Трансэкопроект»

ЗАКАЗЧИК – ООО «ПЕРМСКАЯ КОНЦЕССИОННАЯ КОМПАНИЯ»

Документация по планировке территории,
предусматривающая размещение объекта «Строительство,
реконструкция и эксплуатация автомобильных дорог «Пермь –
Березники» 020+639 - 022+390, «Пермь – Березники» 022+390 - 025+768
и «Восточный обход г. Перми» 000+000 - 009+753 1 п.к.»
Автомобильная дорога Восточный обход г. Перми 000+000 - 009+753 1 п.к.
(на участке 000+000 - 004+050)

Проект планировки территории

Основная часть проекта планировки территории

Раздел 1 «Проект планировки территории. Графическая часть»

5-769-П2.1-ДПТ-1.1

Том 1

Заместитель генерального директора
технический директор



А.В. Щуцкий

Комплексный
главный инженер проекта

А.А. Табарина

Санкт-Петербург
2019



Звездочка Акционерное Общество
"Институт "Транскопроект"

Состав документации по планировке территории

№ тома	Шифр	Наименование материала
Проект планировки территории		
Основная часть проекта планировки территории		
1	5-769-П2.1-ДПТ-1.1	Раздел 1 «Проект планировки территории. Графическая часть»
	5-769-П2.1-ДПТ-1.2	Раздел 2 «Положение о размещении линейного объекта»
Материалы по обоснованию проекта планировки территории		
2	5-769-П2.1-ДПТ-2.1	Раздел 3 «Материалы по обоснованию проекта планировки территории. Графическая часть»
	5-769-П2.1-ДПТ-2.2	Раздел 4 «Материалы по обоснованию проекта планировки территории. Пояснительная записка»
	5-769-П2.1-ДПТ-2.3	Приложение к разделу 4 «Материалы по обоснованию проекта планировки территории. Пояснительная записка»
Проект межевания территории		
Основная часть проекта межевания территории		
3	5-769-П2.1-ДПТ-3	Текстовая часть
		Чертежи проекта межевания территории
Материалы по обоснованию проекта межевания территории		
4	5-769-П2.2-ДПТ-4	Чертежи проекта межевания территории

«Строительство, реконструкция и эксплуатация автомобильных дорог «Пермь – Березники» 020+639 - 022+390, «Пермь – Березники» 022+390 - 025+768 и «Восточный обход г. Перми» 000+000 - 009+753 1 п.к.» Автомобильная дорога Восточный обход г. Перми 000+000 - 009+753 1 п.к. (на участке 000+000 - 004+050)



Заряжен Автономное Общество
"Институт "Транспроект"

СПИСОК ИСПОЛНИТЕЛЕЙ

Главный инженер проекта	 14.01.2019 подпись, дата	И.Е. Чудакова
Исполнители	 14.01.2019 подпись, дата	Е.В. Высоцкая
	 14.01.2019 подпись, дата	О.А. Терехова
Нормоконтролер	 14.01.2019 подпись, дата	И.Е. Чудакова



Федеральное Акционерное Общество
«Институт «Трансэкспроjekt»

Содержание

1. Чертеж красных линий. М 1:1 000, шифр 5-769-П2.1-ДПТ-1.1-1.....	7-14
2. Чертеж границ зон планируемого размещения линейного объекта. М 1:1 000, шифр 5-769-П2.1-ДПТ-1.1-2.....	15-23
3. Чертеж границ зон планируемого размещения линейных объектов, подлежащих переносу (переустройству) из зон планируемого размещения линейного объекта. М 1:1 000, шифр 5-769-П2.1-ДПТ-1.1-3.....	24-32

«Строительство, реконструкция и эксплуатация автомобильных дорог «Пермь – Березники» 020+639 - 022+390, «Пермь – Березники» 022+390 - 025+768 и «Восточный обход г. Перми» 000+000 - 009+753 1 п.к.» Автомобильная дорога Восточный обход г. Перми 000+000 - 009+753 1 п.к. (на участке 000+000 - 004+050)



АО «ИНСТИТУТ «СТРОЙПРОЕКТ»

**ЗАКАЗЧИК –
ООО «ПЕРМСКАЯ КОНЦЕССИОННАЯ КОМПАНИЯ»**

**Документация по планировке территории,
предусматривающая размещение объекта «Строительство,
реконструкция и эксплуатация автомобильных дорог «Пермь –
Березники» 020+639 - 022+390, «Пермь – Березники» 022+390 - 025+768
и «Восточный обход г. Перми» 000+000 - 009+753 1 п.к.»
Автомобильная дорога Восточный обход г. Перми 000+000 - 009+753 1 п.к.
(на участке 000+000 - 004+050)**

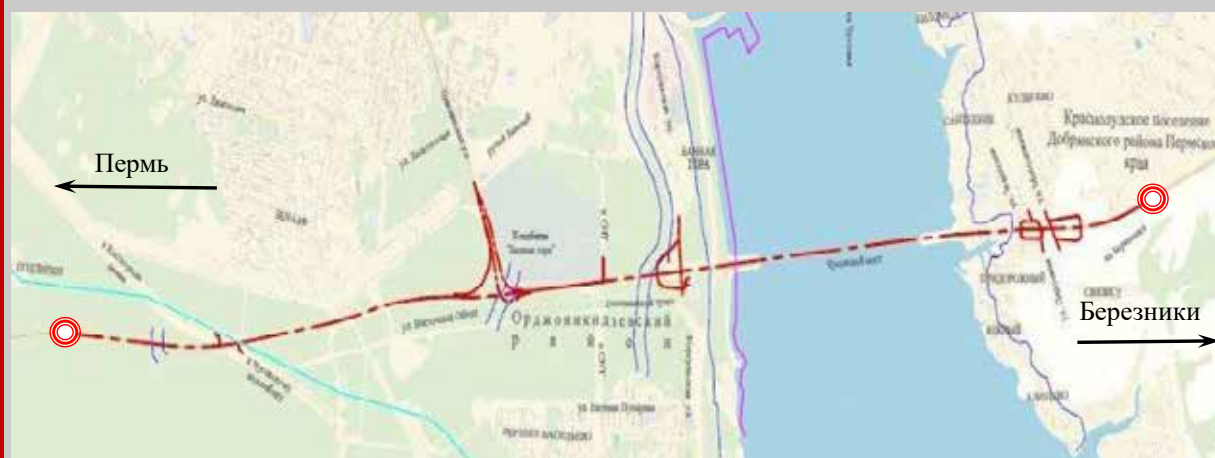
Проект планировки территории

Основная часть проекта планировки территории


Раздел 2 «Положение о размещении линейного объекта»

5-769-П2.1-ДПТ-1.2

Том 1



2019



Акционерное общество
«Стройтрансгаз» (АО «Стройтрансгаз»)

ЗАКАЗЧИК – ООО «ПЕРМСКАЯ КОНЦЕССИОННАЯ КОМПАНИЯ»

**Документация по планировке территории,
предусматривающая размещение объекта «Строительство,
реконструкция и эксплуатация автомобильных дорог «Пермь –
Березники» 020+639 - 022+390, «Пермь – Березники» 022+390 - 025+768
и «Восточный обход г. Перми» 000+000 - 009+753 1 п.к.»
Автомобильная дорога Восточный обход г. Перми 000+000 - 009+753 1 п.к.
(на участке 000+000 - 004+050)**

Проект планировки территории

Основная часть проекта планировки территории

Раздел 2 «Положение о размещении линейного объекта»

5-769-П2.1-ДПТ-1.2

Том 1

**Технический директор
инфраструктурного строительства**

А.В. Завизион

**Главный инженер Дирекции
реализации проектов в регионе
«Пермский край»**

К.В. Попов

2019 год



АО «ИНСТИТУТ «СТРОЙПРОЕКТ»

ЗАКАЗЧИК – ООО «ПЕРМСКАЯ КОНЦЕССИОННАЯ КОМПАНИЯ»

**Документация по планировке территории,
предусматривающая размещение объекта «Строительство,
реконструкция и эксплуатация автомобильных дорог «Пермь –
Березники» 020+639 - 022+390, «Пермь – Березники» 022+390 - 025+768
и «Восточный обход г. Перми» 000+000 - 009+753 1 п.к.»
Автомобильная дорога Восточный обход г. Перми 000+000 - 009+753 1 п.к.
(на участке 000+000 - 004+050)**

Проект планировки территории

Основная часть проекта планировки территории

Раздел 2 «Положение о размещении линейного объекта»

5-769-П2.1-ДПТ-1.2

Том 1

Технический директор

А.Б. Суровцев

Руководитель проекта

Р.И. Марценкевич

2019 год

**ЗАО «Институт «Трансэкопроект»**

ЗАКАЗЧИК – ООО «ПЕРМСКАЯ КОНЦЕССИОННАЯ КОМПАНИЯ»

**Документация по планировке территории,
предусматривающая размещение объекта «Строительство,
реконструкция и эксплуатация автомобильных дорог «Пермь –
Березники» 020+639 - 022+390, «Пермь – Березники» 022+390 - 025+768
и «Восточный обход г. Перми» 000+000 - 009+753 1 п.к.»
Автомобильная дорога Восточный обход г. Перми 000+000 - 009+753 1 п.к.
(на участке 000+000 - 004+050)**

Проект планировки территории

Основная часть проекта планировки территории

Раздел 2 «Положение о размещении линейного объекта»

5-769-П2.1-ДПТ-1.2

Том 1

**Заместитель генерального директора
технический директор**

**Комплексный
главный инженер проекта**



А.В. Щуцкий

А.А. Табарина

**Санкт-Петербург
2019**



Федеральное государственное
научное учреждение
«Институт «Трансэкспроjekt»»

Состав документации по планировке территории

№ тома	Шифр	Наименование материала
Проект планировки территории		
Основная часть проекта планировки территории		
1	5-769-П2.1-ДПТ-1.1	Раздел 1 «Проект планировки территории. Графическая часть»
	5-769-П2.1-ДПТ-1.2	Раздел 2 «Положение о размещении линейного объекта»
Материалы по обоснованию проекта планировки территории		
2	5-769-П2.1-ДПТ-2.1	Раздел 3 «Материалы по обоснованию проекта планировки территории. Графическая часть»
	5-769-П2.1-ДПТ-2.2	Раздел 4 «Материалы по обоснованию проекта планировки территории. Пояснительная записка»
	5-769-П2.1-ДПТ-2.3	Приложение к разделу 4 «Материалы по обоснованию проекта планировки территории. Пояснительная записка»
Проект межевания территории		
Основная часть проекта межевания территории		
3	5-769-П2.1-ДПТ-3	Текстовая часть
		Чертежи проекта межевания территории
Материалы по обоснованию проекта межевания территории		
4	5-769-П2.2-ДПТ-4	Чертежи проекта межевания территории

«Строительство, реконструкция и эксплуатация автомобильных дорог «Пермь – Березники» 020+639 - 022+390, «Пермь – Березники» 022+390 - 025+768 и «Восточный обход г. Перми» 000+000 - 009+753 1 п.к.» Автомобильная дорога Восточный обход г. Перми 000+000 - 009+753 1 п.к. (на участке 000+000 - 004+050)



Заряжен Автодорожное Общество
"Институт "Транспроект"

СПИСОК ИСПОЛНИТЕЛЕЙ

Главный инженер проекта	 14.01.2019 подпись, дата	И.Е. Чудакова
Исполнители	 14.01.2019 подпись, дата	Е.В. Высоцкая
	 14.01.2019 подпись, дата	О.А. Терехова
Нормоконтролер	 14.01.2019 подпись, дата	И.Е. Чудакова



Федеральный научный центр
«Институт «Трансэкспроjekt»

РАЗДЕЛ 2 «ПОЛОЖЕНИЕ О РАЗМЕЩЕНИИ ЛИНЕЙНОГО ОБЪЕКТА»

1. Наименование, основные характеристики и назначение планируемых для размещения линейных объектов.

Наименование: линейный объект регионального значения – «Строительство, реконструкция и эксплуатация автомобильных дорог «Пермь – Березники» 020+639 - 022+390, «Пермь – Березники» 022+390 - 025+768 и «Восточный обход г. Перми» 000+000 - 009+753 1 п.к.» Автомобильная дорога Восточный обход г. Перми 000+000 - 009+753 1 п.к. (на участке 000+000 - 004+050).

Основные характеристики:

Категория линейного объекта	Магистральная дорога скоростного движения
Протяженность линейного объекта	4,05 км
Пропускная способность линейного объекта	от 6 500 до 6 800 прив. ед./час
Интенсивность движения линейного объекта:	23 540 прив. ед./сутки
Грузонапряженность	6 500 т/сутки

Назначение: автомобильная дорога регионального значения.

Основные характеристики приведены на год ввода объекта в эксплуатацию (расчетный год 2022).

2. Границы зон планируемого размещения линейного объекта регионального значения устанавливаются на территории Орджоникидзевского района города Перми.

3. Перечень координат характерных точек границ зон планируемого размещения линейного объекта.

№ точки	X	Y	R(м)
Зона планируемого размещения линейного объекта № 1			
1	528158,91	2242695,40	
2	528748,86	2242742,01	
3	528750,12	2242732,95	
4	528780,96	2242730,74	
5	528782,14	2242746,07	
6	528786,74	2242746,63	
7	528974,44	2242760,08	
8	528997,46	2242760,23	
9	529015,48	2242760,34	
10	529266,27	2242761,96	

«Строительство, реконструкция и эксплуатация автомобильных дорог «Пермь – Березники» 020+639 - 022+390, «Пермь – Березники» 022+390 - 025+768 и «Восточный обход г. Перми» 000+000 - 009+753 1 п.к.» Автомобильная дорога Восточный обход г. Перми 000+000 - 009+753 1 п.к. (на участке 000+000 - 004+050)



Федеральный научный центр
«Институт «Трансэкспроjekt»»

№ точки	X	Y	R(м)
11	529276,66	2242734,82	
12	529280,30	2242729,22	
13	529288,95	2242715,85	
14	529320,98	2242732,44	
15	529350,48	2242751,38	
16	529413,81	2242750,60	
17	529895,95	2242679,99	
18	529939,60	2242669,48	
19	530298,96	2242626,42	
20	530302,56	2242620,52	
21	530306,65	2242620,34	
22	530307,71	2242585,52	
23	530312,62	2242586,48	
24	530314,99	2242619,94	
25	530344,79	2242609,22	
26	530359,13	2242604,06	
27	530361,32	2242608,66	
28	530471,43	2242584,79	
29	530447,81	2242555,27	
30	530452,33	2242552,39	
31	530462,12	2242565,06	
32	530475,94	2242582,97	
33	530515,95	2242573,97	
34	530665,71	2242533,13	
35	530873,69	2242489,21	
36	531072,56	2242464,30	
37	531393,60	2242456,15	
38	531397,59	2242456,05	
39	531430,34	2242455,22	
40	531433,50	2242454,90	
41	531448,21	2242453,39	
42	531563,85	2242441,52	
43	531666,91	2242375,65	

«Строительство, реконструкция и эксплуатация автомобильных дорог «Пермь – Березники» 020+639 - 022+390, «Пермь – Березники» 022+390 - 025+768 и «Восточный обход г. Перми» 000+000 - 009+753 1 п.к.» Автомобильная дорога Восточный обход г. Перми 000+000 - 009+753 1 п.к. (на участке 000+000 - 004+050)



Федеральное акционерное общество
«Институт «Трансэкспроjekt»

№ точки	X	Y	R(м)
44	531677,61	2242329,61	
45	531680,24	2242240,38	
46	531661,00	2242195,41	
47	531666,44	2242153,58	
48	531609,79	2242007,99	
49	531568,23	2241893,84	
50	531560,99	2241873,98	
51	531547,43	2241836,74	
52	531520,06	2241761,54	
53	531524,23	2241742,45	
54	531540,01	2241670,18	
55	531545,98	2241667,40	
56	531548,19	2241666,37	
57	531593,07	2241707,03	
58	531604,40	2241731,61	
59	531614,30	2241726,26	
60	531616,94	2241728,64	
61	531629,90	2241745,71	
62	531633,24	2241750,11	
63	531682,23	2241843,22	
64	531722,44	2241904,35	
65	531770,58	2241990,43	
66	531904,87	2242299,58	
67	531924,13	2242316,40	
68	531923,78	2242347,57	
69	531932,70	2242357,56	
70	531952,46	2242373,06	
71	531963,31	2242378,40	
72	531972,10	2242382,72	
73	531982,23	2242387,70	
74	532025,29	2242403,84	
75	532050,24	2242411,81	
76	532068,26	2242416,13	

«Строительство, реконструкция и эксплуатация автомобильных дорог «Пермь – Березники» 020+639 - 022+390, «Пермь – Березники» 022+390 - 025+768 и «Восточный обход г. Перми» 000+000 - 009+753 1 п.к.» Автомобильная дорога Восточный обход г. Перми 000+000 - 009+753 1 п.к. (на участке 000+000 - 004+050)



Федеральный научный центр
«Институт «Трансэкспроjekt»

№ точки	X	Y	R(м)
77	532069,60	2242414,87	
78	532086,29	2242418,83	
79	532086,22	2242419,31	
80	532109,11	2242422,73	
81	532172,17	2242423,54	
82	532171,12	2242442,80	
83	532170,71	2242450,38	
84	532170,40	2242489,32	
85	532172,11	2242517,67	
86	531966,50	2242542,47	
87	531967,13	2242547,33	
88	531873,70	2242558,52	
89	531874,05	2242565,09	
90	531875,46	2242591,72	
91	531842,95	2242596,93	
92	531839,43	2242621,89	
93	531822,87	2242631,65	
94	531813,39	2242637,24	
95	531773,16	2242660,95	
96	531690,24	2242645,83	
97	531630,24	2242551,81	
98	531432,75	2242552,04	
99	531398,17	2242552,90	
100	531394,17	2242553,00	
101	531388,24	2242553,15	
102	531375,89	2242553,46	
103	531314,72	2242554,98	
104	530986,00	2242570,86	
105	530789,20	2242602,40	
106	530599,96	2242653,05	
107	530322,26	2242717,41	
108	529673,49	2242805,62	
109	529675,85	2242822,64	

«Строительство, реконструкция и эксплуатация автомобильных дорог «Пермь – Березники» 020+639 - 022+390, «Пермь – Березники» 022+390 - 025+768 и «Восточный обход г. Перми» 000+000 - 009+753 1 п.к.» Автомобильная дорога Восточный обход г. Перми 000+000 - 009+753 1 п.к. (на участке 000+000 - 004+050)



Федеральное научное учреждение
«Институт «Трансэкспроjekt»»

№ точки	X	Y	R(м)
110	529667,02	2242823,91	
111	529618,77	2242829,46	
112	529605,33	2242859,09	
113	529595,58	2242880,58	
114	529433,53	2242893,33	
115	529431,90	2242832,28	
116	529147,51	2242852,60	
117	529012,60	2242849,95	
118	528994,09	2242849,59	
119	528790,01	2242845,58	
120	528786,89	2242856,22	
121	528757,55	2242856,48	
122	528753,74	2242841,33	
123	528717,59	2242830,92	
124	528150,15	2242788,01	
125	528153,58	2242751,74	
126	528156,92	2242716,40	
Зона планируемого размещения линейного объекта № 1 (внутренний контур 1)			
1	531594,64	2241815,97	
2	531595,76	2241818,04	
3	531589,66	2241821,35	
4	531588,54	2241819,29	
Зона планируемого размещения линейного объекта № 1 (внутренний контур 2)			
1	531607,00	2241826,90	
2	531601,80	2241830,63	
3	531598,09	2241825,52	
4	531603,31	2241821,79	
Зона планируемого размещения линейного объекта № 1 (внутренний контур 3)			
1	531589,38	2241852,05	
2	531588,94	2241854,36	
3	531582,14	2241853,07	
4	531582,58	2241850,75	
Зона планируемого размещения линейного объекта № 1 (внутренний контур 4)			
1	531637,89	2241956,08	

«Строительство, реконструкция и эксплуатация автомобильных дорог «Пермь – Березники» 020+639 - 022+390, «Пермь – Березники» 022+390 - 025+768 и «Восточный обход г. Перми» 000+000 - 009+753 1 п.к.» Автомобильная дорога Восточный обход г. Перми 000+000 - 009+753 1 п.к. (на участке 000+000 - 004+050)



Федеральный научный центр
«Институт «Трансэкспроjekt»

№ точки	X	Y	R(м)
2	531636,51	2241957,33	
3	531637,93	2241958,90	
4	531631,77	2241964,47	
5	531630,36	2241962,90	
6	531628,98	2241964,14	
7	531626,20	2241961,07	
8	531627,57	2241959,83	
9	531626,18	2241958,29	
10	531632,34	2241952,72	
11	531633,73	2241954,25	
12	531635,11	2241953,01	
Зона планируемого размещения линейного объекта № 1 (внутренний контур 5)			
1	531678,64	2242180,31	
2	531675,86	2242180,82	
3	531676,03	2242181,75	
4	531671,34	2242182,61	
5	531671,16	2242181,63	
6	531668,36	2242182,08	
7	531667,92	2242179,34	
8	531670,66	2242178,90	
9	531670,48	2242177,92	
10	531675,18	2242177,06	
11	531675,35	2242177,99	
12	531678,09	2242177,49	
Зона планируемого размещения линейного объекта № 1 (внутренний контур 6)			
1	531714,57	2242367,60	
2	531712,74	2242367,92	
3	531713,10	2242370,00	
4	531704,92	2242371,42	
5	531704,56	2242369,34	
6	531702,74	2242369,65	
7	531702,03	2242365,57	
8	531703,85	2242365,25	

«Строительство, реконструкция и эксплуатация автомобильных дорог «Пермь – Березники» 020+639 - 022+390, «Пермь – Березники» 022+390 - 025+768 и «Восточный обход г. Перми» 000+000 - 009+753 1 п.к.» Автомобильная дорога Восточный обход г. Перми 000+000 - 009+753 1 п.к. (на участке 000+000 - 004+050)



Федеральное акционерное общество
«Институт «Трансэкспроjekt»»

№ точки	X	Y	R(м)
9	531703,50	2242363,21	
10	531711,68	2242361,79	
11	531712,04	2242363,83	
12	531713,87	2242363,51	
Зона планируемого размещения линейного объекта № 1 (внутренний контур 7)			
1	531734,78	2242542,92	
2	531736,84	2242545,15	
3	531737,76	2242544,27	
4	531740,19	2242546,82	
5	531739,25	2242547,71	
6	531741,29	2242549,82	
7	531734,40	2242556,35	
8	531732,35	2242554,20	
9	531731,45	2242555,04	
10	531729,07	2242552,50	
11	531729,95	2242551,68	
12	531727,88	2242549,46	
Зона планируемого размещения линейного объекта № 1 (внутренний контур 8)			
1	530481,22	2242591,85	
2	530480,75	2242591,81	
3	530480,33	2242591,60	
4	530480,00	2242591,27	
5	530479,81	2242590,85	
6	530479,77	2242590,38	
7	530479,90	2242589,93	
8	530480,17	2242589,55	
9	530480,55	2242589,28	
10	530481,00	2242589,17	
11	530481,47	2242589,21	
12	530481,89	2242589,41	
13	530482,22	2242589,75	
14	530482,41	2242590,17	
15	530482,45	2242590,64	

«Строительство, реконструкция и эксплуатация автомобильных дорог «Пермь – Березники» 020+639 - 022+390, «Пермь – Березники» 022+390 - 025+768 и «Восточный обход г. Перми» 000+000 - 009+753 1 п.к.» Автомобильная дорога Восточный обход г. Перми 000+000 - 009+753 1 п.к. (на участке 000+000 - 004+050)



Федеральное акционерное общество
«Институт «Трансэкспроjekt»»

№ точки	X	Y	R(м)
16	530482,32	2242591,09	
17	530482,05	2242591,47	
18	530481,67	2242591,73	
Зона планируемого размещения линейного объекта № 1 (внутренний контур 9)			
1	530526,97	2242649,09	
2	530526,81	2242649,52	
3	530526,51	2242649,88	
4	530526,10	2242650,12	
5	530525,64	2242650,20	
6	530525,18	2242650,12	
7	530524,78	2242649,88	
8	530524,48	2242649,52	
9	530524,32	2242649,08	
10	530524,32	2242648,62	
11	530524,48	2242648,18	
12	530524,78	2242647,82	
13	530525,18	2242647,59	
14	530525,64	2242647,51	
15	530526,10	2242647,59	
16	530526,51	2242647,82	
17	530526,81	2242648,18	
18	530526,97	2242648,62	
Зона планируемого размещения линейного объекта № 1 (внутренний контур 10)			
1	530537,96	2242666,84	
2	530533,82	2242661,44	
3	530535,65	2242660,04	
4	530539,79	2242665,44	
Зона планируемого размещения линейного объекта № 1 (внутренний контур 11)			
1	530329,08	2242616,59	
2	530334,95	2242613,78	
3	530335,94	2242615,86	
4	530330,08	2242618,67	

«Строительство, реконструкция и эксплуатация автомобильных дорог «Пермь – Березники» 020+639 - 022+390, «Пермь – Березники» 022+390 - 025+768 и «Восточный обход г. Перми» 000+000 - 009+753 1 п.к.» Автомобильная дорога Восточный обход г. Перми 000+000 - 009+753 1 п.к. (на участке 000+000 - 004+050)



Федеральное акционерное общество
«Институт «Трансэкспроjekt»»

№ точки	X	Y	R(м)
Зона планируемого размещения линейного объекта № 1 (внутренний контур 12)			
1	530311,82	2242624,84	
2	530311,36	2242624,77	
3	530310,95	2242624,55	
4	530310,64	2242624,20	
5	530310,46	2242623,77	
6	530310,45	2242623,30	
7	530310,59	2242622,86	
8	530310,88	2242622,49	
9	530311,28	2242622,25	
10	530311,74	2242622,15	
11	530312,20	2242622,22	
12	530312,61	2242622,44	
13	530312,92	2242622,79	
14	530313,10	2242623,22	
15	530313,11	2242623,69	
16	530312,97	2242624,13	
17	530312,68	2242624,50	
18	530312,28	2242624,74	
Зона планируемого размещения линейного объекта № 1 (внутренний контур 13)			
1	530312,51	2242690,73	
2	530312,20	2242690,38	
3	530312,02	2242689,95	
4	530312,01	2242689,48	
5	530312,15	2242689,04	
6	530312,44	2242688,67	
7	530312,84	2242688,43	
8	530313,29	2242688,33	
9	530313,76	2242688,40	
10	530314,17	2242688,62	
11	530314,48	2242688,96	
12	530314,65	2242689,40	
13	530314,67	2242689,86	

«Строительство, реконструкция и эксплуатация автомобильных дорог «Пермь – Березники» 020+639 - 022+390, «Пермь – Березники» 022+390 - 025+768 и «Восточный обход г. Перми» 000+000 - 009+753 1 п.к.» Автомобильная дорога Восточный обход г. Перми 000+000 - 009+753 1 п.к. (на участке 000+000 - 004+050)



Федеральный научный центр
«Институт «Трансэкспроjekt»

№ точки	X	Y	R(м)
14	530314,52	2242690,31	
15	530314,24	2242690,68	
16	530313,84	2242690,92	
17	530313,38	2242691,02	
18	530312,92	2242690,95	
Зона планируемого размещения линейного объекта № 1 (внутренний контур 14)			
1	530312,44	2242700,05	
2	530312,28	2242693,55	
3	530314,58	2242693,49	
4	530314,74	2242699,99	
Зона планируемого размещения линейного объекта № 1 (внутренний контур 15)			
1	529032,27	2242763,00	
2	529034,26	2242763,10	
3	529034,21	2242764,10	
4	529032,21	2242764,00	
Зона планируемого размещения линейного объекта № 1 (внутренний контур 16)			
1	529029,07	2242831,22	
2	529031,07	2242831,33	
3	529031,02	2242832,33	
4	529029,02	2242832,22	
Зона планируемого размещения линейного объекта № 1 (внутренний контур 17)			
1	529029,87	2242835,42	
2	529029,83	2242836,42	
3	529028,83	2242836,38	
4	529028,87	2242835,38	
Зона планируемого размещения линейного объекта № 1 (внутренний контур 18)			
1	528937,46	2242831,21	
2	528937,39	2242832,21	
3	528936,39	2242832,15	
4	528936,46	2242831,15	
Зона планируемого размещения линейного объекта № 1 (внутренний контур 19)			
1	531766,44	2242467,28	
2	531766,90	2242477,27	

«Строительство, реконструкция и эксплуатация автомобильных дорог «Пермь – Березники» 020+639 - 022+390, «Пермь – Березники» 022+390 - 025+768 и «Восточный обход г. Перми» 000+000 - 009+753 1 п.к.» Автомобильная дорога Восточный обход г. Перми 000+000 - 009+753 1 п.к. (на участке 000+000 - 004+050)



Федеральный научный центр
«Институт «Трансэкспроjekt»

№ точки	X	Y	R(м)
3	531756,92	2242477,73	
4	531756,45	2242467,74	
Зона планируемого размещения линейного объекта № 1 (внутренний контур 20)			
1	530905,64	2242507,54	
2	530907,09	2242517,44	
3	530897,19	2242518,89	
4	530895,74	2242508,99	
Зона планируемого размещения линейного объекта № 1 (внутренний контур 21)			
1	529220,20	2242772,62	
2	529230,20	2242772,28	
3	529230,53	2242782,28	
4	529220,54	2242782,61	
Зона планируемого размещения линейного объекта № 2			
1	528937,46	2242831,21	
2	528937,39	2242832,21	
3	528936,39	2242832,15	
4	528936,46	2242831,15	
Зона планируемого размещения линейного объекта № 3			
1	528937,53	2242850,23	
2	528937,46	2242851,23	
3	528936,46	2242851,17	
4	528936,53	2242850,17	
Зона планируемого размещения линейного объекта № 4			
1	528934,72	2242906,84	
2	528934,66	2242907,84	
3	528933,66	2242907,77	
4	528933,72	2242906,77	
Зона планируемого размещения линейного объекта № 5			
1	528932,93	2242942,93	
2	528932,87	2242943,93	
3	528931,87	2242943,87	
4	528930,87	2242943,81	
5	528930,94	2242942,82	
6	528931,94	2242942,87	

«Строительство, реконструкция и эксплуатация автомобильных дорог «Пермь – Березники» 020+639 - 022+390, «Пермь – Березники» 022+390 - 025+768 и «Восточный обход г. Перми» 000+000 - 009+753 1 п.к.» Автомобильная дорога Восточный обход г. Перми 000+000 - 009+753 1 п.к. (на участке 000+000 - 004+050)



Федеральный научный центр
«Институт «Трансэкспроjekt»

№ точки	X	Y	R(м)
Зона планируемого размещения линейного объекта № 6			
1	528961,66	2242944,78	
2	528961,60	2242945,78	
3	528960,60	2242945,72	
4	528960,66	2242944,72	
Зона планируемого размещения линейного объекта № 7			
1	528986,55	2242946,39	
2	528986,49	2242947,39	
3	528985,49	2242947,32	
4	528985,56	2242946,32	
Зона планируемого размещения линейного объекта № 8			
1	528990,73	2242944,84	
2	528991,06	2242945,79	
3	528990,11	2242946,11	
4	528989,79	2242945,17	
Зона планируемого размещения линейного объекта № 9			
1	528999,45	2242951,10	
2	528999,40	2242952,10	
3	528998,40	2242952,06	
4	528998,45	2242951,06	
Зона планируемого размещения линейного объекта № 10			
1	529005,70	2242939,64	
2	529006,02	2242940,59	
3	529005,08	2242940,91	
4	529004,75	2242939,96	
Зона планируемого размещения линейного объекта № 11			
1	529024,93	2242941,36	
2	529024,89	2242942,36	
3	529023,89	2242942,31	
4	529023,93	2242941,31	
Зона планируемого размещения линейного объекта № 12			
1	529052,44	2242932,43	
2	529052,40	2242933,42	

«Строительство, реконструкция и эксплуатация автомобильных дорог «Пермь – Березники» 020+639 - 022+390, «Пермь – Березники» 022+390 - 025+768 и «Восточный обход г. Перми» 000+000 - 009+753 1 п.к.» Автомобильная дорога Восточный обход г. Перми 000+000 - 009+753 1 п.к. (на участке 000+000 - 004+050)



Федеральное акционерное общество
«Институт «Трансэкспроjekt»

№ точки	X	Y	R(м)
3	529051,40	2242933,39	
4	529051,44	2242932,39	
Зона планируемого размещения линейного объекта № 13			
1	529029,87	2242835,42	
2	529029,83	2242836,42	
3	529028,83	2242836,38	
4	529028,87	2242835,38	
Зона планируемого размещения линейного объекта № 14			
1	529029,07	2242831,22	
2	529031,07	2242831,33	
3	529031,02	2242832,33	
4	529029,02	2242832,22	
Зона планируемого размещения линейного объекта № 15			
1	529032,27	2242763,00	
2	529034,26	2242763,10	
3	529034,21	2242764,10	
4	529032,21	2242764,00	
Зона планируемого размещения линейного объекта № 16			
1	528941,26	2242754,69	
2	528941,20	2242755,69	
3	528940,20	2242755,63	
4	528940,26	2242754,63	
Зона планируемого размещения линейного объекта № 17			
1	528944,09	2242717,78	
2	528944,02	2242718,78	
3	528943,02	2242718,72	
4	528943,09	2242717,72	
Зона планируемого размещения линейного объекта № 18			
1	528945,65	2242686,17	
2	528945,58	2242687,17	
3	528944,58	2242687,11	
4	528943,59	2242687,05	
5	528943,65	2242686,06	
6	528944,65	2242686,11	

«Строительство, реконструкция и эксплуатация автомобильных дорог «Пермь – Березники» 020+639 - 022+390, «Пермь – Березники» 022+390 - 025+768 и «Восточный обход г. Перми» 000+000 - 009+753 1 п.к.» Автомобильная дорога Восточный обход г. Перми 000+000 - 009+753 1 п.к. (на участке 000+000 - 004+050)



Федеральный научный центр
«Институт «Трансэкспроjekt»

№ точки	X	Y	R(м)
Зона планируемого размещения линейного объекта № 19			
1	528946,39	2242670,99	
2	528946,33	2242671,99	
3	528945,33	2242671,92	
4	528945,39	2242670,92	
Зона планируемого размещения линейного объекта № 20			
1	529009,64	2242732,69	
2	529009,59	2242733,69	
3	529008,59	2242733,64	
4	529008,64	2242732,64	
Зона планируемого размещения линейного объекта № 21			
1	529023,00	2242701,22	
2	529023,41	2242702,13	
3	529022,50	2242702,54	
4	529022,09	2242701,63	
Зона планируемого размещения линейного объекта № 22			
1	529035,89	2242727,83	
2	529035,85	2242728,83	
3	529034,85	2242728,78	
4	529033,85	2242728,74	
5	529033,90	2242727,74	
6	529034,89	2242727,78	
Зона планируемого размещения линейного объекта № 23			
1	529033,48	2242758,06	
2	529033,44	2242759,06	
3	529032,44	2242759,01	
4	529032,48	2242758,01	
Зона планируемого размещения линейного объекта № 24			
1	529061,10	2242724,04	
2	529061,06	2242725,03	
3	529060,06	2242724,99	
4	529060,10	2242723,99	

«Строительство, реконструкция и эксплуатация автомобильных дорог «Пермь – Березники» 020+639 - 022+390, «Пермь – Березники» 022+390 - 025+768 и «Восточный обход г. Перми» 000+000 - 009+753 1 п.к.» Автомобильная дорога Восточный обход г. Перми 000+000 - 009+753 1 п.к. (на участке 000+000 - 004+050)



Федеральное акционерное общество
«Институт «Трансэкспроjekt»»

№ точки	X	Y	R(м)
Зона планируемого размещения линейного объекта № 25			
1	530312,44	2242700,05	
2	530312,28	2242693,55	
3	530314,58	2242693,49	
4	530314,74	2242699,99	
Зона планируемого размещения линейного объекта № 26			
1	530312,51	2242690,73	
2	530312,20	2242690,38	
3	530312,02	2242689,95	
4	530312,01	2242689,48	
5	530312,15	2242689,04	
6	530312,44	2242688,67	
7	530312,84	2242688,43	
8	530313,29	2242688,33	
9	530313,76	2242688,40	
10	530314,17	2242688,62	
11	530314,48	2242688,96	
12	530314,65	2242689,40	
13	530314,67	2242689,86	
14	530314,52	2242690,31	
15	530314,24	2242690,68	
16	530313,84	2242690,92	
17	530313,38	2242691,02	
18	530312,92	2242690,95	
Зона планируемого размещения линейного объекта № 27			
1	530311,82	2242624,84	
2	530311,36	2242624,77	
3	530310,95	2242624,55	
4	530310,64	2242624,20	
5	530310,46	2242623,77	
6	530310,45	2242623,30	
7	530310,59	2242622,86	
8	530310,88	2242622,49	

«Строительство, реконструкция и эксплуатация автомобильных дорог «Пермь – Березники» 020+639 - 022+390, «Пермь – Березники» 022+390 - 025+768 и «Восточный обход г. Перми» 000+000 - 009+753 1 п.к.» Автомобильная дорога Восточный обход г. Перми 000+000 - 009+753 1 п.к. (на участке 000+000 - 004+050)



Федеральный научный центр
«Институт «Трансэкспроjekt»

№ точки	X	Y	R(м)
9	530311,28	2242622,25	
10	530311,74	2242622,15	
11	530312,20	2242622,22	
12	530312,61	2242622,44	
13	530312,92	2242622,79	
14	530313,10	2242623,22	
15	530313,11	2242623,69	
16	530312,97	2242624,13	
17	530312,68	2242624,50	
18	530312,28	2242624,74	
Зона планируемого размещения линейного объекта № 28			
1	530329,08	2242616,59	
2	530334,95	2242613,78	
3	530335,94	2242615,86	
4	530330,08	2242618,67	
Зона планируемого размещения линейного объекта № 29			
1	530481,22	2242591,85	
2	530480,75	2242591,81	
3	530480,33	2242591,60	
4	530480,00	2242591,27	
5	530479,81	2242590,85	
6	530479,77	2242590,38	
7	530479,90	2242589,93	
8	530480,17	2242589,55	
9	530480,55	2242589,28	
10	530481,00	2242589,17	
11	530481,47	2242589,21	
12	530481,89	2242589,41	
13	530482,22	2242589,75	
14	530482,41	2242590,17	
15	530482,45	2242590,64	
16	530482,32	2242591,09	
17	530482,05	2242591,47	
18	530481,67	2242591,73	

«Строительство, реконструкция и эксплуатация автомобильных дорог «Пермь – Березники» 020+639 - 022+390, «Пермь – Березники» 022+390 - 025+768 и «Восточный обход г. Перми» 000+000 - 009+753 1 п.к.» Автомобильная дорога Восточный обход г. Перми 000+000 - 009+753 1 п.к. (на участке 000+000 - 004+050)



Федеральное акционерное общество
«Институт «Трансэкспроjekt»»

№ точки	X	Y	R(м)
Зона планируемого размещения линейного объекта № 30			
1	530526,97	2242649,09	
2	530526,81	2242649,52	
3	530526,51	2242649,88	
4	530526,10	2242650,12	
5	530525,64	2242650,20	
6	530525,18	2242650,12	
7	530524,78	2242649,88	
8	530524,48	2242649,52	
9	530524,32	2242649,08	
10	530524,32	2242648,62	
11	530524,48	2242648,18	
12	530524,78	2242647,82	
13	530525,18	2242647,59	
14	530525,64	2242647,51	
15	530526,10	2242647,59	
16	530526,51	2242647,82	
17	530526,81	2242648,18	
18	530526,97	2242648,62	
Зона планируемого размещения линейного объекта № 31			
1	530537,96	2242666,84	
2	530533,82	2242661,44	
3	530535,65	2242660,04	
4	530539,79	2242665,44	
Зона планируемого размещения линейного объекта № 32			
1	531633,82	2242691,08	
2	531634,35	2242691,93	
3	531633,50	2242692,46	
4	531632,97	2242691,62	
Зона планируемого размещения линейного объекта № 33			
1	531651,53	2242717,62	
2	531652,06	2242718,46	
3	531651,21	2242718,99	

«Строительство, реконструкция и эксплуатация автомобильных дорог «Пермь – Березники» 020+639 - 022+390, «Пермь – Березники» 022+390 - 025+768 и «Восточный обход г. Перми» 000+000 - 009+753 1 п.к.» Автомобильная дорога Восточный обход г. Перми 000+000 - 009+753 1 п.к. (на участке 000+000 - 004+050)



Федеральное акционерное общество
«Институт «Трансэкспроjekt»»

№ точки	X	Y	R(м)
4	531650,36	2242719,52	
5	531649,83	2242718,68	
6	531650,68	2242718,15	
Зона планируемого размещения линейного объекта № 34			
1	531667,67	2242745,41	
2	531668,20	2242746,26	
3	531667,35	2242746,79	
4	531666,82	2242745,95	
Зона планируемого размещения линейного объекта № 35			
1	531683,75	2242769,34	
2	531684,29	2242770,19	
3	531683,44	2242770,72	
4	531682,59	2242771,25	
5	531682,06	2242770,40	
6	531682,91	2242769,87	
Зона планируемого размещения линейного объекта № 36			
1	531691,79	2242741,38	
2	531692,04	2242742,35	
3	531691,07	2242742,60	
4	531690,10	2242742,85	
5	531689,85	2242741,87	
6	531690,82	2242741,63	
Зона планируемого размещения линейного объекта № 37			
1	531683,86	2242713,66	
2	531684,11	2242714,63	
3	531683,14	2242714,88	
4	531682,89	2242713,91	
Зона планируемого размещения линейного объекта № 38			
1	531673,58	2242672,39	
2	531673,83	2242673,35	
3	531672,86	2242673,60	
4	531672,61	2242672,63	

«Строительство, реконструкция и эксплуатация автомобильных дорог «Пермь – Березники» 020+639 - 022+390, «Пермь – Березники» 022+390 - 025+768 и «Восточный обход г. Перми» 000+000 - 009+753 1 п.к.» Автомобильная дорога Восточный обход г. Перми 000+000 - 009+753 1 п.к. (на участке 000+000 - 004+050)



Федеральный научный центр
«Институт «Трансэкспроjekt»»

№ точки	X	Y	R(м)
Зона планируемого размещения линейного объекта № 39			
1	531755,03	2242734,85	
2	531755,14	2242735,84	
3	531754,15	2242735,96	
4	531754,03	2242734,96	
Зона планируемого размещения линейного объекта № 40			
1	531803,55	2242757,15	
2	531803,66	2242758,14	
3	531802,67	2242758,25	
4	531802,55	2242757,26	
Зона планируемого размещения линейного объекта № 41			
1	531839,99	2242725,89	
2	531840,10	2242726,88	
3	531839,10	2242727,00	
4	531838,99	2242726,00	
Зона планируемого размещения линейного объекта № 42			
1	531899,12	2242747,15	
2	531899,24	2242748,14	
3	531899,35	2242749,13	
4	531898,36	2242749,25	
5	531898,24	2242748,25	
6	531898,13	2242747,26	
Зона планируемого размещения линейного объекта № 43			
1	531913,31	2242745,65	
2	531913,42	2242746,65	
3	531912,42	2242746,76	
4	531912,31	2242745,77	
Зона планируемого размещения линейного объекта № 44			
1	531909,18	2242718,60	
2	531909,30	2242719,59	
3	531909,41	2242720,58	
4	531908,41	2242720,70	
5	531908,30	2242719,70	
6	531908,19	2242718,71	

«Строительство, реконструкция и эксплуатация автомобильных дорог «Пермь – Березники» 020+639 - 022+390, «Пермь – Березники» 022+390 - 025+768 и «Восточный обход г. Перми» 000+000 - 009+753 1 п.к.» Автомобильная дорога Восточный обход г. Перми 000+000 - 009+753 1 п.к. (на участке 000+000 - 004+050)



Федеральный научный центр
«Институт «Трансэкспроjekt»»

№ точки	X	Y	R(м)
Зона планируемого размещения линейного объекта № 45			
1	531923,58	2242717,08	
2	531923,70	2242718,07	
3	531922,70	2242718,18	
4	531922,59	2242717,19	
Зона планируемого размещения линейного объекта № 46			
1	532018,32	2242707,09	
2	532018,43	2242708,08	
3	532017,44	2242708,19	
4	532017,33	2242707,20	
Зона планируемого размещения линейного объекта № 47			
1	532028,95	2242733,56	
2	532029,07	2242734,56	
3	532028,07	2242734,67	
4	532027,96	2242733,67	
Зона планируемого размещения линейного объекта № 48			
1	532130,32	2242695,28	
2	532130,43	2242696,27	
3	532129,44	2242696,39	
4	532129,32	2242695,39	
Зона планируемого размещения линейного объекта № 49			
1	532167,72	2242719,04	
2	532167,83	2242720,03	
3	532166,84	2242720,15	
4	532166,72	2242719,15	
Зона планируемого размещения линейного объекта № 50			
1	532210,32	2242686,84	
2	532210,43	2242687,84	
3	532209,44	2242687,95	
4	532209,33	2242686,96	
Зона планируемого размещения линейного объекта № 51			
1	532211,14	2242661,54	
2	532211,13	2242662,54	

«Строительство, реконструкция и эксплуатация автомобильных дорог «Пермь – Березники» 020+639 - 022+390, «Пермь – Березники» 022+390 - 025+768 и «Восточный обход г. Перми» 000+000 - 009+753 1 п.к.» Автомобильная дорога Восточный обход г. Перми 000+000 - 009+753 1 п.к. (на участке 000+000 - 004+050)



Федеральное акционерное общество
«Институт «Трансэкспроjekt»»

№ точки	X	Y	R(м)
3	532210,13	2242662,53	
4	532210,14	2242661,53	
Зона планируемого размещения линейного объекта № 52			
1	532210,68	2242618,73	
2	532210,66	2242619,73	
3	532209,66	2242619,71	
4	532209,68	2242618,71	
Зона планируемого размещения линейного объекта № 53			
1	532210,52	2242605,04	
2	532210,51	2242606,04	
3	532209,51	2242606,02	
4	532209,52	2242605,02	
Зона планируемого размещения линейного объекта № 54			
1	532287,70	2242706,49	
2	532287,81	2242707,48	
3	532286,81	2242707,59	
4	532286,70	2242706,60	
Зона планируемого размещения линейного объекта № 55			
1	532283,33	2242655,12	
2	532283,45	2242656,11	
3	532282,46	2242656,22	
4	532281,46	2242656,34	
5	532281,35	2242655,34	
6	532282,34	2242655,23	
Зона планируемого размещения линейного объекта № 56			
1	532280,55	2242628,55	
2	532280,67	2242629,55	
3	532279,67	2242629,66	
4	532279,56	2242628,67	
Зона планируемого размещения линейного объекта № 57			
1	531984,51	2242593,67	
2	531984,69	2242595,52	
3	531986,80	2242595,32	

«Строительство, реконструкция и эксплуатация автомобильных дорог «Пермь – Березники» 020+639 - 022+390, «Пермь – Березники» 022+390 - 025+768 и «Восточный обход г. Перми» 000+000 - 009+753 1 п.к.» Автомобильная дорога Восточный обход г. Перми 000+000 - 009+753 1 п.к. (на участке 000+000 - 004+050)



Федеральное акционерное общество
«Институт «Трансэкспроjekt»

№ точки	X	Y	R(м)
4	531987,59	2242603,59	
5	531985,49	2242603,79	
6	531985,67	2242605,63	
7	531981,53	2242606,02	
8	531981,36	2242604,18	
9	531979,30	2242604,38	
10	531978,50	2242596,11	
11	531980,56	2242595,91	
12	531980,38	2242594,07	
Зона планируемого размещения линейного объекта № 58			
1	531887,12	2242601,92	
2	531886,47	2242604,60	
3	531887,83	2242604,90	
4	531886,35	2242611,54	
5	531884,99	2242611,24	
6	531884,57	2242613,66	
7	531880,51	2242612,78	
8	531881,08	2242610,37	
9	531879,72	2242610,07	
10	531881,20	2242603,44	
11	531882,56	2242603,74	
12	531883,07	2242601,04	
Зона планируемого размещения линейного объекта № 59			
1	531734,78	2242542,92	
2	531736,84	2242545,15	
3	531737,76	2242544,27	
4	531740,19	2242546,82	
5	531739,25	2242547,71	
6	531741,29	2242549,82	
7	531734,40	2242556,35	
8	531732,35	2242554,20	
9	531731,45	2242555,04	
10	531729,07	2242552,50	

«Строительство, реконструкция и эксплуатация автомобильных дорог «Пермь – Березники» 020+639 - 022+390, «Пермь – Березники» 022+390 - 025+768 и «Восточный обход г. Перми» 000+000 - 009+753 1 п.к.» Автомобильная дорога Восточный обход г. Перми 000+000 - 009+753 1 п.к. (на участке 000+000 - 004+050)



Звездочка Акционерное Общество
"Институт "Транскапроект"

№ точки	X	Y	R(м)
11	531729,95	2242551,68	
12	531727,88	2242549,46	
Зона планируемого размещения линейного объекта № 60			
1	531714,57	2242367,60	
2	531712,74	2242367,92	
3	531713,10	2242370,00	
4	531704,92	2242371,42	
5	531704,56	2242369,34	
6	531702,74	2242369,65	
7	531702,03	2242365,57	
8	531703,85	2242365,25	
9	531703,50	2242363,21	
10	531711,68	2242361,79	
11	531712,04	2242363,83	
12	531713,87	2242363,51	
Зона планируемого размещения линейного объекта № 61			
1	531678,64	2242180,31	
2	531675,86	2242180,82	
3	531676,03	2242181,75	
4	531671,34	2242182,61	
5	531671,16	2242181,63	
6	531668,36	2242182,08	
7	531667,92	2242179,34	
8	531670,66	2242178,90	
9	531670,48	2242177,92	
10	531675,18	2242177,06	
11	531675,35	2242177,99	
12	531678,09	2242177,49	
Зона планируемого размещения линейного объекта № 62			
1	531637,89	2241956,08	
2	531636,51	2241957,33	
3	531637,93	2241958,90	
4	531631,77	2241964,47	

«Строительство, реконструкция и эксплуатация автомобильных дорог «Пермь – Березники» 020+639 - 022+390, «Пермь – Березники» 022+390 - 025+768 и «Восточный обход г. Перми» 000+000 - 009+753 1 п.к.» Автомобильная дорога Восточный обход г. Перми 000+000 - 009+753 1 п.к. (на участке 000+000 - 004+050)



Федеральный научный центр
«Институт «Трансэкспроjekt»»

№ точки	X	Y	R(м)
5	531630,36	2241962,90	
6	531628,98	2241964,14	
7	531626,20	2241961,07	
8	531627,57	2241959,83	
9	531626,18	2241958,29	
10	531632,34	2241952,72	
11	531633,73	2241954,25	
12	531635,11	2241953,01	
Зона планируемого размещения линейного объекта № 63			
1	531766,44	2242467,28	
2	531766,90	2242477,27	
3	531756,92	2242477,73	
4	531756,45	2242467,74	
Зона планируемого размещения линейного объекта № 64			
1	530905,64	2242507,54	
2	530907,09	2242517,44	
3	530897,19	2242518,89	
4	530895,74	2242508,99	
Зона планируемого размещения линейного объекта № 65			
1	529220,20	2242772,62	
2	529230,20	2242772,28	
3	529230,53	2242782,28	
4	529220,54	2242782,61	

3.1 Перечень координат характерных точек границ зон планируемого размещения линейных объектов, подлежащих переносу (переустройству) из зон планируемого размещения линейного объекта.

№ точки	X	Y	R(м)
Зона планируемого размещения линейного объекта, подлежащего переносу (переустройству) из зон планируемого размещения линейного объекта, № 1			
1	529047,81	2242760,55	
2	529015,48	2242760,34	
3	528997,46	2242760,23	
4	528994,89	2242760,21	

«Строительство, реконструкция и эксплуатация автомобильных дорог «Пермь – Березники» 020+639 - 022+390, «Пермь – Березники» 022+390 - 025+768 и «Восточный обход г. Перми» 000+000 - 009+753 1 п.к.» Автомобильная дорога Восточный обход г. Перми 000+000 - 009+753 1 п.к. (на участке 000+000 - 004+050)



Федеральный научный центр
«Институт «Трансэкспроjekt»

№ точки	X	Y	R(м)
5	528997,74	2242722,39	
6	528998,79	2242708,54	
7	528994,68	2242706,40	
8	528989,06	2242703,60	
9	528981,93	2242699,01	
10	528969,33	2242692,68	
11	528956,05	2242687,44	
12	528954,85	2242712,72	
13	528961,66	2242713,17	
14	528958,67	2242758,95	
15	528923,64	2242756,44	
16	528929,33	2242670,02	
17	528930,20	2242656,77	
18	528922,84	2242654,04	
19	528915,96	2242651,96	
20	528908,35	2242649,64	
21	528869,55	2242637,79	
22	528864,93	2242636,24	
23	528860,97	2242633,94	
24	528857,83	2242630,64	
25	528855,69	2242626,47	
26	528854,84	2242622,04	
27	528855,28	2242617,43	
28	528856,07	2242614,72	
29	528859,22	2242603,83	
30	528859,75	2242598,11	
31	528858,12	2242592,67	
32	528854,57	2242588,21	
33	528849,59	2242585,39	
34	528883,87	2242596,83	
35	528878,10	2242596,08	
36	528872,46	2242597,63	
37	528867,96	2242601,15	

«Строительство, реконструкция и эксплуатация автомобильных дорог «Пермь – Березники» 020+639 - 022+390, «Пермь – Березники» 022+390 - 025+768 и «Восточный обход г. Перми» 000+000 - 009+753 1 п.к.» Автомобильная дорога Восточный обход г. Перми 000+000 - 009+753 1 п.к. (на участке 000+000 - 004+050)



Федеральный научный центр
«Институт «Трансэкспроjekt»

№ точки	X	Y	R(м)
38	528865,08	2242606,30	
39	528862,08	2242614,80	
40	528862,01	2242616,68	
41	528861,87	2242620,28	
42	528863,71	2242625,47	
43	528867,32	2242629,56	
44	528872,26	2242632,05	
45	528890,24	2242637,64	
46	528910,24	2242643,84	
47	528914,42	2242645,14	
48	528925,62	2242648,67	
49	528943,90	2242655,44	
50	528957,45	2242660,31	
51	528973,89	2242665,96	
52	528992,22	2242673,06	
53	529001,19	2242676,71	
54	529004,82	2242678,21	
55	529013,83	2242683,40	
56	529021,36	2242681,22	
57	529026,95	2242679,61	
58	529038,41	2242714,08	
59	529049,33	2242714,08	
Зона планируемого размещения линейного объекта, подлежащего переносу (переустройству) из зон планируемого размещения линейного объекта, № 1 (внутренний контур 1)			
1	529033,48	2242758,06	
2	529033,44	2242759,06	
3	529032,44	2242759,01	
4	529032,48	2242758,01	
Зона планируемого размещения линейного объекта, подлежащего переносу (переустройству) из зон планируемого размещения линейного объекта, № 1 (внутренний контур 2)			
1	529035,89	2242727,83	
2	529035,85	2242728,83	

«Строительство, реконструкция и эксплуатация автомобильных дорог «Пермь – Березники» 020+639 - 022+390, «Пермь – Березники» 022+390 - 025+768 и «Восточный обход г. Перми» 000+000 - 009+753 1 п.к.» Автомобильная дорога Восточный обход г. Перми 000+000 - 009+753 1 п.к. (на участке 000+000 - 004+050)



Федеральный научный центр
«Институт «Трансэкспроjekt»

№ точки	X	Y	R(м)
3	529034,85	2242728,78	
4	529033,85	2242728,74	
5	529033,90	2242727,74	
6	529034,89	2242727,78	
Зона планируемого размещения линейного объекта, подлежащего переносу (переустройству) из зон планируемого размещения линейного объекта, № 1 (внутренний контур 3)			
1	529009,64	2242732,69	
2	529009,59	2242733,69	
3	529008,59	2242733,64	
4	529008,64	2242732,64	
Зона планируемого размещения линейного объекта, подлежащего переносу (переустройству) из зон планируемого размещения линейного объекта, № 1 (внутренний контур 4)			
1	529023,00	2242701,22	
2	529023,41	2242702,13	
3	529022,50	2242702,54	
4	529022,09	2242701,63	
Зона планируемого размещения линейного объекта, подлежащего переносу (переустройству) из зон планируемого размещения линейного объекта, № 1 (внутренний контур 5)			
1	528941,26	2242754,69	
2	528941,20	2242755,69	
3	528940,20	2242755,63	
4	528940,26	2242754,63	
Зона планируемого размещения линейного объекта, подлежащего переносу (переустройству) из зон планируемого размещения линейного объекта, № 1 (внутренний контур 6)			
1	528944,09	2242717,78	
2	528944,02	2242718,78	
3	528943,02	2242718,72	
4	528943,09	2242717,72	
Зона планируемого размещения линейного объекта, подлежащего переносу (переустройству) из зон планируемого размещения линейного объекта, № 1 (внутренний контур 7)			
1	528945,65	2242686,17	

«Строительство, реконструкция и эксплуатация автомобильных дорог «Пермь – Березники» 020+639 - 022+390, «Пермь – Березники» 022+390 - 025+768 и «Восточный обход г. Перми» 000+000 - 009+753 1 п.к.» Автомобильная дорога Восточный обход г. Перми 000+000 - 009+753 1 п.к. (на участке 000+000 - 004+050)



Федеральный научный центр
«Институт «Трансэкспроjekt»

№ точки	X	Y	R(м)
2	528945,58	2242687,17	
3	528944,58	2242687,11	
4	528943,59	2242687,05	
5	528943,65	2242686,06	
6	528944,65	2242686,11	
Зона планируемого размещения линейного объекта, подлежащего переносу (переустройству) из зон планируемого размещения линейного объекта, № 1 (внутренний контур 8)			
1	528946,39	2242670,99	
2	528946,33	2242671,99	
3	528945,33	2242671,92	
4	528945,39	2242670,92	
Зона планируемого размещения линейного объекта, подлежащего переносу (переустройству) из зон планируемого размещения линейного объекта, № 2			
1	529043,22	2242850,55	
2	529042,18	2242880,23	
3	529067,72	2242881,12	
4	529066,18	2242931,10	
5	529043,95	2242930,41	
6	529043,17	2242955,86	
7	529042,98	2242962,19	
8	529014,52	2242960,29	
9	528920,37	2242954,04	
10	528923,52	2242888,22	
11	528920,99	2242888,07	
12	528922,79	2242848,35	
13	528948,31	2242848,79	
14	528945,07	2242917,32	
15	528982,62	2242920,11	
16	528986,12	2242882,16	
17	528988,50	2242849,49	
18	528994,09	2242849,59	
19	529012,60	2242849,95	

«Строительство, реконструкция и эксплуатация автомобильных дорог «Пермь – Березники» 020+639 - 022+390, «Пермь – Березники» 022+390 - 025+768 и «Восточный обход г. Перми» 000+000 - 009+753 1 п.к.» Автомобильная дорога Восточный обход г. Перми 000+000 - 009+753 1 п.к. (на участке 000+000 - 004+050)



Федеральное научное учреждение
«Институт «Трансэкспроjekt»»

№ точки	X	Y	R(м)
Зона планируемого размещения линейного объекта, подлежащего переносу (переустройству) из зон планируемого размещения линейного объекта, № 2 (внутренний контур 1)			
1	529024,93	2242941,36	
2	529024,89	2242942,36	
3	529023,89	2242942,31	
4	529023,93	2242941,31	
Зона планируемого размещения линейного объекта, подлежащего переносу (переустройству) из зон планируемого размещения линейного объекта, № 2 (внутренний контур 2)			
1	529005,70	2242939,64	
2	529006,02	2242940,59	
3	529005,08	2242940,91	
4	529004,75	2242939,96	
Зона планируемого размещения линейного объекта, подлежащего переносу (переустройству) из зон планируемого размещения линейного объекта, № 2 (внутренний контур 3)			
1	528999,45	2242951,10	
2	528999,40	2242952,10	
3	528998,40	2242952,06	
4	528998,45	2242951,06	
Зона планируемого размещения линейного объекта, подлежащего переносу (переустройству) из зон планируемого размещения линейного объекта, № 2 (внутренний контур 4)			
1	528990,73	2242944,84	
2	528991,06	2242945,79	
3	528990,11	2242946,11	
4	528989,79	2242945,17	
Зона планируемого размещения линейного объекта, подлежащего переносу (переустройству) из зон планируемого размещения линейного объекта, № 2 (внутренний контур 5)			
1	528986,55	2242946,39	
2	528986,49	2242947,39	
3	528985,49	2242947,32	
4	528985,56	2242946,32	

«Строительство, реконструкция и эксплуатация автомобильных дорог «Пермь – Березники» 020+639 - 022+390, «Пермь – Березники» 022+390 - 025+768 и «Восточный обход г. Перми» 000+000 - 009+753 1 п.к.» Автомобильная дорога Восточный обход г. Перми 000+000 - 009+753 1 п.к. (на участке 000+000 - 004+050)



Федеральный научный центр
«Институт «Трансмашпроект»

№ точки	X	Y	R(м)
Зона планируемого размещения линейного объекта, подлежащего переносу (переустройству) из зон планируемого размещения линейного объекта, № 2 (внутренний контур 6)			
1	528961,66	2242944,78	
2	528961,60	2242945,78	
3	528960,60	2242945,72	
4	528960,66	2242944,72	
Зона планируемого размещения линейного объекта, подлежащего переносу (переустройству) из зон планируемого размещения линейного объекта, № 2 (внутренний контур 7)			
1	528932,93	2242942,93	
2	528932,87	2242943,93	
3	528931,87	2242943,87	
4	528930,87	2242943,81	
5	528930,94	2242942,82	
6	528931,94	2242942,87	
Зона планируемого размещения линейного объекта, подлежащего переносу (переустройству) из зон планируемого размещения линейного объекта, № 2 (внутренний контур 8)			
1	528934,72	2242906,84	
2	528934,66	2242907,84	
3	528933,66	2242907,77	
4	528933,72	2242906,77	
Зона планируемого размещения линейного объекта, подлежащего переносу (переустройству) из зон планируемого размещения линейного объекта, № 2 (внутренний контур 9)			
1	528937,53	2242850,23	
2	528937,46	2242851,23	
3	528936,46	2242851,17	
4	528936,53	2242850,17	
Зона планируемого размещения линейного объекта, подлежащего переносу (переустройству) из зон планируемого размещения линейного объекта, № 3			
1	530704,22	2242525,00	
2	530699,98	2242525,89	
3	530700,50	2242519,29	
4	530703,86	2242519,24	

«Строительство, реконструкция и эксплуатация автомобильных дорог «Пермь – Березники» 020+639 - 022+390, «Пермь – Березники» 022+390 - 025+768 и «Восточный обход г. Перми» 000+000 - 009+753 1 п.к.» Автомобильная дорога Восточный обход г. Перми 000+000 - 009+753 1 п.к. (на участке 000+000 - 004+050)



Федеральное научное учреждение
«Институт «Трансэкспроjekt»»

№ точки	X	Y	R(м)
Зона планируемого размещения линейного объекта, подлежащего переносу (переустройству) из зон планируемого размещения линейного объекта, № 4			
1	531578,19	2241932,90	
2	531582,38	2241932,72	
3	531589,99	2241953,60	
4	531585,21	2241952,19	
5	531561,31	2241945,15	
6	531563,50	2241933,55	
Зона планируемого размещения линейного объекта, подлежащего переносу (переустройству) из зон планируемого размещения линейного объекта, № 5			
1	532016,89	2242536,39	
2	532021,14	2242540,35	
3	532153,06	2242575,58	
4	532199,32	2242572,08	
5	532200,40	2242589,22	
6	532181,55	2242590,76	
7	532210,78	2242594,20	
8	532220,49	2242593,39	
9	532221,47	2242621,40	
10	532237,03	2242620,38	
11	532259,62	2242618,44	
12	532262,00	2242617,98	
13	532264,54	2242617,11	
14	532266,81	2242615,69	
15	532268,60	2242613,86	
16	532270,70	2242609,87	
17	532271,22	2242606,08	
18	532269,75	2242555,57	
19	532269,17	2242552,21	
20	532268,38	2242550,34	
21	532267,17	2242548,48	
22	532265,47	2242546,81	
23	532264,10	2242545,73	

«Строительство, реконструкция и эксплуатация автомобильных дорог «Пермь – Березники» 020+639 - 022+390, «Пермь – Березники» 022+390 - 025+768 и «Восточный обход г. Перми» 000+000 - 009+753 1 п.к.» Автомобильная дорога Восточный обход г. Перми 000+000 - 009+753 1 п.к. (на участке 000+000 - 004+050)



Федеральный научный центр
«Институт «Трансэкспроjekt»»

№ точки	X	Y	R(м)
24	532260,63	2242544,54	
25	532258,13	2242543,92	
26	532289,57	2242544,68	
27	532286,37	2242545,08	
28	532282,99	2242546,11	
29	532279,89	2242548,53	
30	532277,42	2242552,64	
31	532276,87	2242554,81	
32	532276,74	2242556,91	
33	532278,20	2242604,27	
34	532278,44	2242606,41	
35	532279,06	2242608,48	
36	532280,04	2242610,41	
37	532281,35	2242612,12	
38	532282,94	2242613,58	
39	532284,77	2242614,73	
40	532286,78	2242615,54	
41	532288,89	2242615,97	
42	532291,04	2242616,02	
43	532295,48	2242615,73	
44	532295,48	2242622,17	
45	532295,48	2242627,92	
46	532296,32	2242643,06	
47	532300,44	2242717,72	
48	532093,53	2242739,33	
49	531677,61	2242782,89	
50	531629,60	2242705,90	
51	531617,78	2242686,98	
52	531615,13	2242682,88	
53	531661,63	2242678,17	
54	531645,38	2242615,15	
55	531654,98	2242613,47	
56	531668,22	2242611,33	

«Строительство, реконструкция и эксплуатация автомобильных дорог «Пермь – Березники» 020+639 - 022+390, «Пермь – Березники» 022+390 - 025+768 и «Восточный обход г. Перми» 000+000 - 009+753 1 п.к.» Автомобильная дорога Восточный обход г. Перми 000+000 - 009+753 1 п.к. (на участке 000+000 - 004+050)



Федеральное акционерное общество
«Институт «Трансэкспроjekt»»

№ точки	X	Y	R(м)
57	531679,79	2242629,45	
58	531673,47	2242630,50	
59	531684,76	2242675,82	
60	531808,82	2242663,26	
61	531853,86	2242658,49	
62	531891,22	2242654,13	
63	531918,73	2242651,16	
64	531949,44	2242647,23	
65	531982,00	2242643,79	
66	532032,68	2242639,13	
67	532075,46	2242634,52	
68	532116,82	2242630,09	
69	532154,36	2242626,82	
70	532197,47	2242623,34	
71	532199,72	2242623,16	
72	532199,61	2242612,98	
73	532099,42	2242601,08	
74	532077,73	2242599,35	
75	531981,77	2242607,13	
76	531882,72	2242614,59	
77	531846,03	2242600,38	
78	531843,60	2242600,87	
79	531842,35	2242601,19	
80	531842,95	2242596,93	
81	531875,46	2242591,72	
82	531874,57	2242574,89	
83	531883,15	2242573,51	
84	531896,01	2242571,43	
85	531933,02	2242567,01	
86	531956,09	2242565,30	
87	531970,63	2242566,03	
88	531976,42	2242566,32	
89	531992,26	2242568,09	

«Строительство, реконструкция и эксплуатация автомобильных дорог «Пермь – Березники» 020+639 - 022+390, «Пермь – Березники» 022+390 - 025+768 и «Восточный обход г. Перми» 000+000 - 009+753 1 п.к.» Автомобильная дорога Восточный обход г. Перми 000+000 - 009+753 1 п.к. (на участке 000+000 - 004+050)



Федеральный научный центр
«Институт «Трансэкспроjekt»

№ точки	X	Y	R(м)
90	532014,02	2242571,21	
91	532037,41	2242573,71	
92	532076,27	2242579,15	
93	532099,42	2242581,08	
94	532111,27	2242582,48	
95	532127,53	2242581,15	
96	532013,64	2242550,80	
97	532000,48	2242538,37	
Зона планируемого размещения линейного объекта, подлежащего переносу (переустройству) из зон планируемого размещения линейного объекта, № 5 (внутренний контур 1)			
1	532280,55	2242628,55	
2	532280,67	2242629,55	
3	532279,67	2242629,66	
4	532279,56	2242628,67	
Зона планируемого размещения линейного объекта, подлежащего переносу (переустройству) из зон планируемого размещения линейного объекта, № 5 (внутренний контур 2)			
1	532283,33	2242655,12	
2	532283,45	2242656,11	
3	532282,46	2242656,22	
4	532281,46	2242656,34	
5	532281,35	2242655,34	
6	532282,34	2242655,23	
Зона планируемого размещения линейного объекта, подлежащего переносу (переустройству) из зон планируемого размещения линейного объекта, № 5 (внутренний контур 3)			
1	532287,70	2242706,49	
2	532287,81	2242707,48	
3	532286,81	2242707,59	
4	532286,70	2242706,60	
Зона планируемого размещения линейного объекта, подлежащего переносу (переустройству) из зон планируемого размещения линейного объекта, № 5 (внутренний контур 4)			
1	532210,52	2242605,04	

«Строительство, реконструкция и эксплуатация автомобильных дорог «Пермь – Березники» 020+639 - 022+390, «Пермь – Березники» 022+390 - 025+768 и «Восточный обход г. Перми» 000+000 - 009+753 1 п.к.» Автомобильная дорога Восточный обход г. Перми 000+000 - 009+753 1 п.к. (на участке 000+000 - 004+050)



Федеральное научное учреждение
«Институт «Трансэкспроjekt»»

№ точки	X	Y	R(м)
2	532210,51	2242606,04	
3	532209,51	2242606,02	
4	532209,52	2242605,02	
Зона планируемого размещения линейного объекта, подлежащего переносу (переустройству) из зон планируемого размещения линейного объекта, № 5 (внутренний контур 5)			
1	532210,68	2242618,73	
2	532210,66	2242619,73	
3	532209,66	2242619,71	
4	532209,68	2242618,71	
Зона планируемого размещения линейного объекта, подлежащего переносу (переустройству) из зон планируемого размещения линейного объекта, № 5 (внутренний контур 6)			
1	532211,14	2242661,54	
2	532211,13	2242662,54	
3	532210,13	2242662,53	
4	532210,14	2242661,53	
Зона планируемого размещения линейного объекта, подлежащего переносу (переустройству) из зон планируемого размещения линейного объекта, № 5 (внутренний контур 7)			
1	532210,32	2242686,84	
2	532210,43	2242687,84	
3	532209,44	2242687,95	
4	532209,33	2242686,96	
Зона планируемого размещения линейного объекта, подлежащего переносу (переустройству) из зон планируемого размещения линейного объекта, № 5 (внутренний контур 8)			
1	532167,72	2242719,04	
2	532167,83	2242720,03	
3	532166,84	2242720,15	
4	532166,72	2242719,15	
Зона планируемого размещения линейного объекта, подлежащего переносу (переустройству) из зон планируемого размещения линейного объекта, № 5 (внутренний контур 9)			
1	532130,32	2242695,28	

«Строительство, реконструкция и эксплуатация автомобильных дорог «Пермь – Березники» 020+639 - 022+390, «Пермь – Березники» 022+390 - 025+768 и «Восточный обход г. Перми» 000+000 - 009+753 1 п.к.» Автомобильная дорога Восточный обход г. Перми 000+000 - 009+753 1 п.к. (на участке 000+000 - 004+050)



Федеральный научный центр
«Институт «Трансэкспроjekt»»

№ точки	X	Y	R(м)
2	532130,43	2242696,27	
3	532129,44	2242696,39	
4	532129,32	2242695,39	
Зона планируемого размещения линейного объекта, подлежащего переносу (переустройству) из зон планируемого размещения линейного объекта, № 5 (внутренний контур 10)			
1	532028,95	2242733,56	
2	532029,07	2242734,56	
3	532028,07	2242734,67	
4	532027,96	2242733,67	
Зона планируемого размещения линейного объекта, подлежащего переносу (переустройству) из зон планируемого размещения линейного объекта, № 5 (внутренний контур 11)			
1	532018,32	2242707,09	
2	532018,43	2242708,08	
3	532017,44	2242708,19	
4	532017,33	2242707,20	
Зона планируемого размещения линейного объекта, подлежащего переносу (переустройству) из зон планируемого размещения линейного объекта, № 5 (внутренний контур 12)			
1	531923,58	2242717,08	
2	531923,70	2242718,07	
3	531922,70	2242718,18	
4	531922,59	2242717,19	
Зона планируемого размещения линейного объекта, подлежащего переносу (переустройству) из зон планируемого размещения линейного объекта, № 5 (внутренний контур 13)			
1	531913,31	2242745,65	
2	531913,42	2242746,65	
3	531912,42	2242746,76	
4	531912,31	2242745,77	
Зона планируемого размещения линейного объекта, подлежащего переносу (переустройству) из зон планируемого размещения линейного объекта, № 5 (внутренний контур 14)			
1	531909,18	2242718,60	
2	531909,30	2242719,59	

«Строительство, реконструкция и эксплуатация автомобильных дорог «Пермь – Березники» 020+639 - 022+390, «Пермь – Березники» 022+390 - 025+768 и «Восточный обход г. Перми» 000+000 - 009+753 1 п.к.» Автомобильная дорога Восточный обход г. Перми 000+000 - 009+753 1 п.к. (на участке 000+000 - 004+050)



Федеральное научное учреждение
«Институт «Трансэкспроjekt»»

№ точки	X	Y	R(м)
3	531909,41	2242720,58	
4	531908,41	2242720,70	
5	531908,30	2242719,70	
6	531908,19	2242718,71	
Зона планируемого размещения линейного объекта, подлежащего переносу (переустройству) из зон планируемого размещения линейного объекта, № 5 (внутренний контур 15)			
1	531899,12	2242747,15	
2	531899,24	2242748,14	
3	531899,35	2242749,13	
4	531898,36	2242749,25	
5	531898,24	2242748,25	
6	531898,13	2242747,26	
Зона планируемого размещения линейного объекта, подлежащего переносу (переустройству) из зон планируемого размещения линейного объекта, № 5 (внутренний контур 16)			
1	531839,99	2242725,89	
2	531840,10	2242726,88	
3	531839,10	2242727,00	
4	531838,99	2242726,00	
Зона планируемого размещения линейного объекта, подлежащего переносу (переустройству) из зон планируемого размещения линейного объекта, № 5 (внутренний контур 17)			
1	531803,55	2242757,15	
2	531803,66	2242758,14	
3	531802,67	2242758,25	
4	531802,55	2242757,26	
Зона планируемого размещения линейного объекта, подлежащего переносу (переустройству) из зон планируемого размещения линейного объекта, № 5 (внутренний контур 18)			
1	531755,03	2242734,85	
2	531755,14	2242735,84	
3	531754,15	2242735,96	
4	531754,03	2242734,96	

«Строительство, реконструкция и эксплуатация автомобильных дорог «Пермь – Березники» 020+639 - 022+390, «Пермь – Березники» 022+390 - 025+768 и «Восточный обход г. Перми» 000+000 - 009+753 1 п.к.» Автомобильная дорога Восточный обход г. Перми 000+000 - 009+753 1 п.к. (на участке 000+000 - 004+050)



Федеральное акционерное общество
«Институт «Трансэкспроjekt»

№ точки	X	Y	R(м)
Зона планируемого размещения линейного объекта, подлежащего переносу (переустройству) из зон планируемого размещения линейного объекта, № 5 (внутренний контур 19)			
1	531673,58	2242672,39	
2	531673,83	2242673,35	
3	531672,86	2242673,60	
4	531672,61	2242672,63	
Зона планируемого размещения линейного объекта, подлежащего переносу (переустройству) из зон планируемого размещения линейного объекта, № 5 (внутренний контур 20)			
1	531683,86	2242713,66	
2	531684,11	2242714,63	
3	531683,14	2242714,88	
4	531682,89	2242713,91	
Зона планируемого размещения линейного объекта, подлежащего переносу (переустройству) из зон планируемого размещения линейного объекта, № 5 (внутренний контур 21)			
1	531691,79	2242741,38	
2	531692,04	2242742,35	
3	531691,07	2242742,60	
4	531690,10	2242742,85	
5	531689,85	2242741,87	
6	531690,82	2242741,63	
Зона планируемого размещения линейного объекта, подлежащего переносу (переустройству) из зон планируемого размещения линейного объекта, № 5 (внутренний контур 22)			
1	531633,82	2242691,08	
2	531634,35	2242691,93	
3	531633,50	2242692,46	
4	531632,97	2242691,62	
Зона планируемого размещения линейного объекта, подлежащего переносу (переустройству) из зон планируемого размещения линейного объекта, № 5 (внутренний контур 23)			
1	531651,53	2242717,62	
2	531652,06	2242718,46	
3	531651,21	2242718,99	

«Строительство, реконструкция и эксплуатация автомобильных дорог «Пермь – Березники» 020+639 - 022+390, «Пермь – Березники» 022+390 - 025+768 и «Восточный обход г. Перми» 000+000 - 009+753 1 п.к.» Автомобильная дорога Восточный обход г. Перми 000+000 - 009+753 1 п.к. (на участке 000+000 - 004+050)



Федеральный научный центр
«Институт «Трансэкспроjekt»

№ точки	X	Y	R(м)
4	531650,36	2242719,52	
5	531649,83	2242718,68	
6	531650,68	2242718,15	
Зона планируемого размещения линейного объекта, подлежащего переносу (переустройству) из зон планируемого размещения линейного объекта, № 5 (внутренний контур 24)			
1	531667,67	2242745,41	
2	531668,20	2242746,26	
3	531667,35	2242746,79	
4	531666,82	2242745,95	
Зона планируемого размещения линейного объекта, подлежащего переносу (переустройству) из зон планируемого размещения линейного объекта, № 5 (внутренний контур 25)			
1	531683,75	2242769,34	
2	531684,29	2242770,19	
3	531683,44	2242770,72	
4	531682,59	2242771,25	
5	531682,06	2242770,40	
6	531682,91	2242769,87	
Зона планируемого размещения линейного объекта, подлежащего переносу (переустройству) из зон планируемого размещения линейного объекта, № 5 (внутренний контур 26)			
1	531984,51	2242593,67	
2	531984,69	2242595,52	
3	531986,80	2242595,32	
4	531987,59	2242603,59	
5	531985,49	2242603,79	
6	531985,67	2242605,63	
7	531981,53	2242606,02	
8	531981,36	2242604,18	
9	531979,30	2242604,38	
10	531978,50	2242596,11	
11	531980,56	2242595,91	
12	531980,38	2242594,07	

«Строительство, реконструкция и эксплуатация автомобильных дорог «Пермь – Березники» 020+639 - 022+390, «Пермь – Березники» 022+390 - 025+768 и «Восточный обход г. Перми» 000+000 - 009+753 1 п.к.» Автомобильная дорога Восточный обход г. Перми 000+000 - 009+753 1 п.к. (на участке 000+000 - 004+050)



Федеральный научный центр
«Институт «Трансэкспроjekt»

№ точки	X	Y	R(м)
Зона планируемого размещения линейного объекта, подлежащего переносу (переустройству) из зон планируемого размещения линейного объекта, № 5 (внутренний контур 27)			
1	531887,12	2242601,92	
2	531886,47	2242604,60	
3	531887,83	2242604,90	
4	531886,35	2242611,54	
5	531884,99	2242611,24	
6	531884,57	2242613,66	
7	531880,51	2242612,78	
8	531881,08	2242610,37	
9	531879,72	2242610,07	
10	531881,20	2242603,44	
11	531882,56	2242603,74	
12	531883,07	2242601,04	
Зона планируемого размещения линейного объекта, подлежащего переносу (переустройству) из зон планируемого размещения линейного объекта, № 5 (внутренний контур 28)			
1	531690,34	2242698,26	
2	531808,82	2242686,26	
3	531853,86	2242681,49	
4	531891,22	2242677,13	
5	531918,73	2242674,16	
6	531949,44	2242670,23	
7	531982,00	2242666,79	
8	532032,68	2242662,13	
9	532075,46	2242657,52	
10	532116,82	2242653,09	
11	532154,36	2242649,82	
12	532199,98	2242646,08	
13	532200,05	2242652,13	
14	532200,33	2242678,85	
15	531698,67	2242731,74	
16	531698,18	2242729,79	
17	531690,81	2242700,13	

«Строительство, реконструкция и эксплуатация автомобильных дорог «Пермь – Березники» 020+639 - 022+390, «Пермь – Березники» 022+390 - 025+768 и «Восточный обход г. Перми» 000+000 - 009+753 1 п.к.» Автомобильная дорога Восточный обход г. Перми 000+000 - 009+753 1 п.к. (на участке 000+000 - 004+050)



Федеральный научный центр
«Институт «Трансэкспроjekt»

№ точки	X	Y	R(м)
Зона планируемого размещения линейного объекта, подлежащего переносу (переустройству) из зон планируемого размещения линейного объекта, № 5 (внутренний контур 29)			
1	531871,85	2242595,37	
2	531883,13	2242593,40	
3	531896,01	2242591,43	
4	531933,02	2242587,01	
5	531956,09	2242585,30	
6	531970,63	2242586,03	
7	531976,42	2242586,32	
8	531992,26	2242588,09	
9	532010,61	2242590,72	
10	531982,51	2242593,02	
11	531884,83	2242600,39	
Зона планируемого размещения линейного объекта, подлежащего переносу (переустройству) из зон планируемого размещения линейного объекта, № 6			
1	531924,01	2242327,00	
2	532011,41	2242397,31	
3	532011,98	2242398,85	
4	531982,72	2242387,88	
5	531923,84	2242342,37	

4. Предельные параметры разрешенного строительства, реконструкции объектов капитального строительства, входящих в состав линейных объектов в границах зон их планируемого размещения

4.1

Номер объекта капитального строительства, входящего в состав линейного объекта регионального значения	2
Функциональное назначение объекта капитального строительства, входящего в состав линейного объекта регионального значения	Объект капитального строительства в целях обеспечения физических и юридических лиц коммунальными услугами, в частности поставки электричества (трансформаторная подстанция)

«Строительство, реконструкция и эксплуатация автомобильных дорог «Пермь – Березники» 020+639 - 022+390, «Пермь – Березники» 022+390 - 025+768 и «Восточный обход г. Перми» 000+000 - 009+753 1 п.к.» Автомобильная дорога Восточный обход г. Перми 000+000 - 009+753 1 п.к. (на участке 000+000 - 004+050)



Звездочка Акционерное Общество
"Институт "Трансэкспроjekt"

Предельное количество этажей и (или) предельная высота объекта капитального строительства, входящего в состав линейного объекта регионального значения	6 м.
Максимальный процент застройки зоны планируемого размещения объекта капитального строительства, входящего в состав линейного объекта регионального значения	100 %
Минимальные отступы от границ земельных участков	0 м.

4.2

Номер объекта капитального строительства, входящего в состав линейного объекта регионального значения	3
Функциональное назначение объекта капитального строительства, входящего в состав линейного объекта регионального значения	Объект капитального строительства в целях обеспечения физических и юридических лиц коммунальными услугами, в частности поставки электричества (трансформаторная подстанция)
Предельное количество этажей и (или) предельная высота объекта капитального строительства, входящего в состав линейного объекта регионального значения	6 м.
Максимальный процент застройки зоны планируемого размещения объекта капитального строительства, входящего в состав линейного объекта регионального значения	100 %
Минимальные отступы от границ земельных участков	0 м.

4.3

Номер объекта капитального строительства, входящего в состав линейного объекта регионального значения	4
Функциональное назначение объекта капитального строительства, входящего в состав линейного объекта регионального значения	Объект капитального строительства в целях обеспечения физических и юридических лиц коммунальными услугами, в частности поставки электричества (трансформаторная подстанция)

«Строительство, реконструкция и эксплуатация автомобильных дорог «Пермь – Березники» 020+639 - 022+390, «Пермь – Березники» 022+390 - 025+768 и «Восточный обход г. Перми» 000+000 - 009+753 1 п.к.» Автомобильная дорога Восточный обход г. Перми 000+000 - 009+753 1 п.к. (на участке 000+000 - 004+050)



Федеральный научный центр
«Институт «Трансэкспроjekt»

Предельное количество этажей и (или) предельная высота объекта капитального строительства, входящего в состав линейного объекта регионального значения	6 м.
Максимальный процент застройки зоны планируемого размещения объекта капитального строительства, входящего в состав линейного объекта регионального значения	100 %
Минимальные отступы от границ земельных участков	0 м.

4.4

Номер объекта капитального строительства, входящего в состав линейного объекта регионального значения	7
Функциональное назначение объекта капитального строительства, входящего в состав линейного объекта регионального значения	Здание надземного пешеходного перехода в разных уровнях
Предельное количество этажей и (или) предельная высота объекта капитального строительства, входящего в состав линейного объекта регионального значения	2 эт.
Максимальный процент застройки зоны планируемого размещения объекта капитального строительства, входящего в состав линейного объекта регионального значения	100 %
Минимальные отступы от границ земельных участков	0 м.

4.5

Номер объекта капитального строительства, входящего в состав линейного объекта регионального значения	8
Функциональное назначение объекта капитального строительства, входящего в состав линейного объекта регионального значения	Объект капитального строительства в целях обеспечения физических и юридических лиц коммунальными услугами, в частности поставки электричества (опора ЛЭП 110 кВ)
Предельное количество этажей и (или) предельная высота объекта капитального строительства, входящего в состав линейного объекта регионального значения	1 эт.
Максимальный процент застройки зоны планируемого размещения объекта капитального строительства, входящего в состав линейного объекта регионального значения	100 %
Минимальные отступы от границ земельных участков	0 м.

«Строительство, реконструкция и эксплуатация автомобильных дорог «Пермь – Березники» 020+639 - 022+390, «Пермь – Березники» 022+390 - 025+768 и «Восточный обход г. Перми» 000+000 - 009+753 1 п.к.» Автомобильная дорога Восточный обход г. Перми 000+000 - 009+753 1 п.к. (на участке 000+000 - 004+050)



Звездочка Акционерное Общество
"Институт "Транспроект"

4.6

Номер объекта капитального строительства, входящего в состав линейного объекта регионального значения	9
Функциональное назначение объекта капитального строительства, входящего в состав линейного объекта регионального значения	Объект капитального строительства в целях обеспечения физических и юридических лиц коммунальными услугами, в частности поставки электричества (опора ЛЭП 110 кВ)
Предельное количество этажей и (или) предельная высота объекта капитального строительства, входящего в состав линейного объекта регионального значения	1 эт.
Максимальный процент застройки зоны планируемого размещения объекта капитального строительства, входящего в состав линейного объекта регионального значения	100 %
Минимальные отступы от границ земельных участков	0 м.

4.7

Номер объекта капитального строительства, входящего в состав линейного объекта регионального значения	10
Функциональное назначение объекта капитального строительства, входящего в состав линейного объекта регионального значения	Объект капитального строительства в целях обеспечения физических и юридических лиц коммунальными услугами, в частности поставки электричества (опора ЛЭП 110 кВ)
Предельное количество этажей и (или) предельная высота объекта капитального строительства, входящего в состав линейного объекта регионального значения	1 эт.
Максимальный процент застройки зоны планируемого размещения объекта капитального строительства, входящего в состав линейного объекта регионального значения	100 %
Минимальные отступы от границ земельных участков	0 м.

«Строительство, реконструкция и эксплуатация автомобильных дорог «Пермь – Березники» 020+639 - 022+390, «Пермь – Березники» 022+390 - 025+768 и «Восточный обход г. Перми» 000+000 - 009+753 1 п.к.» Автомобильная дорога Восточный обход г. Перми 000+000 - 009+753 1 п.к. (на участке 000+000 - 004+050)



Звездочка Акционерное Общество
"Институт "Трансэкопроект"

4.8

Номер объекта капитального строительства, входящего в состав линейного объекта регионального значения	11
Функциональное назначение объекта капитального строительства, входящего в состав линейного объекта регионального значения	Объект капитального строительства в целях обеспечения физических и юридических лиц коммунальными услугами, в частности поставки электричества (опора ЛЭП 110 кВ)
Предельное количество этажей и (или) предельная высота объекта капитального строительства, входящего в состав линейного объекта регионального значения	1 эт.
Максимальный процент застройки зоны планируемого размещения объекта капитального строительства, входящего в состав линейного объекта регионального значения	100 %
Минимальные отступы от границ земельных участков	0 м.

4.9

Номер объекта капитального строительства, входящего в состав линейного объекта регионального значения	12
Функциональное назначение объекта капитального строительства, входящего в состав линейного объекта регионального значения	Объект капитального строительства в целях обеспечения физических и юридических лиц коммунальными услугами, в частности поставки электричества (опора ЛЭП 110 кВ)
Предельное количество этажей и (или) предельная высота объекта капитального строительства, входящего в состав линейного объекта регионального значения	1 эт.
Максимальный процент застройки зоны планируемого размещения объекта капитального строительства, входящего в состав линейного объекта регионального значения	100 %
Минимальные отступы от границ земельных участков	0 м.

«Строительство, реконструкция и эксплуатация автомобильных дорог «Пермь – Березники» 020+639 - 022+390, «Пермь – Березники» 022+390 - 025+768 и «Восточный обход г. Перми» 000+000 - 009+753 1 п.к.» Автомобильная дорога Восточный обход г. Перми 000+000 - 009+753 1 п.к. (на участке 000+000 - 004+050)



Звездочка Акционерное Общество
"Институт "Трансэкопроект"

4.10

Номер объекта капитального строительства, входящего в состав линейного объекта регионального значения	13
Функциональное назначение объекта капитального строительства, входящего в состав линейного объекта регионального значения	Объект капитального строительства в целях обеспечения физических и юридических лиц коммунальными услугами, в частности поставки электричества (опора ЛЭП 6 кВ)
Предельное количество этажей и (или) предельная высота объекта капитального строительства, входящего в состав линейного объекта регионального значения	1 эт.
Максимальный процент застройки зоны планируемого размещения объекта капитального строительства, входящего в состав линейного объекта регионального значения	100 %
Минимальные отступы от границ земельных участков	0 м.

4.11

Номер объекта капитального строительства, входящего в состав линейного объекта регионального значения	14
Функциональное назначение объекта капитального строительства, входящего в состав линейного объекта регионального значения	Объект капитального строительства в целях обеспечения физических и юридических лиц коммунальными услугами, в частности поставки электричества (опора ЛЭП 6 кВ)
Предельное количество этажей и (или) предельная высота объекта капитального строительства, входящего в состав линейного объекта регионального значения	1 эт.
Максимальный процент застройки зоны планируемого размещения объекта капитального строительства, входящего в состав линейного объекта регионального значения	100 %
Минимальные отступы от границ земельных участков	0 м.

«Строительство, реконструкция и эксплуатация автомобильных дорог «Пермь – Березники» 020+639 - 022+390, «Пермь – Березники» 022+390 - 025+768 и «Восточный обход г. Перми» 000+000 - 009+753 1 п.к.» Автомобильная дорога Восточный обход г. Перми 000+000 - 009+753 1 п.к. (на участке 000+000 - 004+050)



Звездочка Акционерное Общество
"Институт "Трансэкопроект"

4.12

Номер объекта капитального строительства, входящего в состав линейного объекта регионального значения	15
Функциональное назначение объекта капитального строительства, входящего в состав линейного объекта регионального значения	Объект капитального строительства в целях обеспечения физических и юридических лиц коммунальными услугами, в частности поставки электричества (опора ЛЭП 6 кВ)
Предельное количество этажей и (или) предельная высота объекта капитального строительства, входящего в состав линейного объекта регионального значения	1 эт.
Максимальный процент застройки зоны планируемого размещения объекта капитального строительства, входящего в состав линейного объекта регионального значения	100 %
Минимальные отступы от границ земельных участков	0 м.

4.13

Номер объекта капитального строительства, входящего в состав линейного объекта регионального значения	16
Функциональное назначение объекта капитального строительства, входящего в состав линейного объекта регионального значения	Объект капитального строительства в целях обеспечения физических и юридических лиц коммунальными услугами, в частности поставки электричества (опора ЛЭП 6 кВ)
Предельное количество этажей и (или) предельная высота объекта капитального строительства, входящего в состав линейного объекта регионального значения	1 эт.
Максимальный процент застройки зоны планируемого размещения объекта капитального строительства, входящего в состав линейного объекта регионального значения	100 %
Минимальные отступы от границ земельных участков	0 м.

«Строительство, реконструкция и эксплуатация автомобильных дорог «Пермь – Березники» 020+639 - 022+390, «Пермь – Березники» 022+390 - 025+768 и «Восточный обход г. Перми» 000+000 - 009+753 1 п.к.» Автомобильная дорога Восточный обход г. Перми 000+000 - 009+753 1 п.к. (на участке 000+000 - 004+050)



Звездочка Акционерное Общество
"Институт "Трансэкопроект"

4.14

Номер объекта капитального строительства, входящего в состав линейного объекта регионального значения	17
Функциональное назначение объекта капитального строительства, входящего в состав линейного объекта регионального значения	Объект капитального строительства в целях обеспечения физических и юридических лиц коммунальными услугами, в частности поставки электричества (опора ЛЭП 6 кВ)
Предельное количество этажей и (или) предельная высота объекта капитального строительства, входящего в состав линейного объекта регионального значения	1 эт.
Максимальный процент застройки зоны планируемого размещения объекта капитального строительства, входящего в состав линейного объекта регионального значения	100 %
Минимальные отступы от границ земельных участков	0 м.

4.15

Номер объекта капитального строительства, входящего в состав линейного объекта регионального значения	18
Функциональное назначение объекта капитального строительства, входящего в состав линейного объекта регионального значения	Объект капитального строительства в целях обеспечения физических и юридических лиц коммунальными услугами, в частности поставки электричества (опора ЛЭП 6 кВ)
Предельное количество этажей и (или) предельная высота объекта капитального строительства, входящего в состав линейного объекта регионального значения	1 эт.
Максимальный процент застройки зоны планируемого размещения объекта капитального строительства, входящего в состав линейного объекта регионального значения	100 %
Минимальные отступы от границ земельных участков	0 м.

«Строительство, реконструкция и эксплуатация автомобильных дорог «Пермь – Березники» 020+639 - 022+390, «Пермь – Березники» 022+390 - 025+768 и «Восточный обход г. Перми» 000+000 - 009+753 1 п.к.» Автомобильная дорога Восточный обход г. Перми 000+000 - 009+753 1 п.к. (на участке 000+000 - 004+050)



Звездочка Акционерное Общество
"Институт "Трансэкопроект"

4.16

Номер объекта капитального строительства, входящего в состав линейного объекта регионального значения	19
Функциональное назначение объекта капитального строительства, входящего в состав линейного объекта регионального значения	Объект капитального строительства в целях обеспечения физических и юридических лиц коммунальными услугами, в частности поставки электричества (опора ЛЭП 6 кВ)
Предельное количество этажей и (или) предельная высота объекта капитального строительства, входящего в состав линейного объекта регионального значения	1 эт.
Максимальный процент застройки зоны планируемого размещения объекта капитального строительства, входящего в состав линейного объекта регионального значения	100 %
Минимальные отступы от границ земельных участков	0 м.

5. Мероприятия по защите сохраняемых объектов капитального строительства (здание, строение, сооружение, объекты, строительство которых не завершено), существующих и строящихся на момент подготовки проекта планировки территории, а также объектов капитального строительства, планируемых к строительству в соответствии с ранее утвержденной документацией по планировке территории, от возможного негативного воздействия в связи с размещением линейных объектов.

Перечень мероприятий включает:

- комплексное геотехническое сопровождение строительства для обеспечения надежности и безопасности зданий (сооружений) при строительстве, а также безопасности соседней застройки, на которую может оказать влияние строительство: предварительная оценка геотехнической ситуации, инженерно-геологические изыскания, геотехническое обоснование проекта, технологический регламент ведения работ, мониторинг за сохранностью зданий и сооружений при производстве работ и контроль качества работ, послепостроечный мониторинг;
- установку шумозащитных экранов.

6. Мероприятия по сохранению объектов культурного наследия от возможного негативного воздействия в связи с размещением линейного объекта регионального значения.

Объекты культурного наследия на территории проектирования отсутствуют.

«Строительство, реконструкция и эксплуатация автомобильных дорог «Пермь – Березники» 020+639 - 022+390, «Пермь – Березники» 022+390 - 025+768 и «Восточный обход г. Перми» 000+000 - 009+753 1 п.к.» Автомобильная дорога Восточный обход г. Перми 000+000 - 009+753 1 п.к. (на участке 000+000 - 004+050)



Звездочка Акционерное Общество
«Институт «Трансэкспроjekt»»

7. Мероприятия по охране окружающей среды.

Мероприятия по охране окружающей среды будут осуществляться в период строительства и эксплуатации линейного объекта регионального значения:

- охрана атмосферного воздуха;
- охрана по защите территории от физических факторов воздействия;
- охрана и рациональное использование земельных ресурсов и почвенного покрова;
- охрана геологической среды;
- мероприятия по рациональному использованию и охране водных ресурсов от истощения и загрязнения;
- охрана окружающей среды при обращении с отходами;
- мероприятия рациональному использованию общераспространенных полезных ископаемых, используемых при строительстве;
- охрана растительного и животного мира.

8. Мероприятия по защите территории от чрезвычайных ситуаций природного и техногенного характера, в том числе по обеспечению пожарной безопасности.

Предусматриваются следующие противопожарные мероприятия для рассматриваемого линейного объекта:

- к использованию на рассматриваемом объекте допускаются отделочные и строительные материалы, оборудование и кабельная продукция, имеющие Сертификаты соответствия Госстандарта России и Сертификаты пожарной безопасности;
- обеспечение беспрепятственной эвакуации людей с проектируемой территории;
- обеспечение возможности на проектируемой территории беспрепятственного ввода сил и средств ликвидации ЧС, в том числе пожарного автотранспорта;
- обеспечение наружного пожаротушения от ближайших пожарных гидрантов на коммунальной сети.

Для обеспечения ввода пожарного автотранспорта к проектируемому участку дороги, предусматривается использование существующей улично-дорожной сети.

На проектируемых водопроводных линиях, предусматривается установка пожарных гидрантов и отключающей (запорной) арматуры.

Проектными решениями не предусмотрены особые требования к проведению мероприятий по спасению людей и материальных ценностей при пожаре на проезжей части, ввиду того, что автомобильная дорога «Пермь – Березники» имеет свободную (открытую) проезжую и тротуарную часть, а, следовательно, не имеет закрытых эвакуационных путей в пределах каких-либо помещений. При возможном пожаре эвакуация людей будет производиться по проезжей части в безопасную (свободную) сторону от опасных факторов пожара.

Спасение материальных ценностей (различной автомобильной и железнодорожной техники) предусмотрено силами и средствами специализированных формирований (МЧС, МЧС и дорожные службы).



АО «ИНСТИТУТ «СТРОЙПРОЕКТ»

**ЗАКАЗЧИК –
ООО «ПЕРМСКАЯ КОНЦЕССИОННАЯ КОМПАНИЯ»**

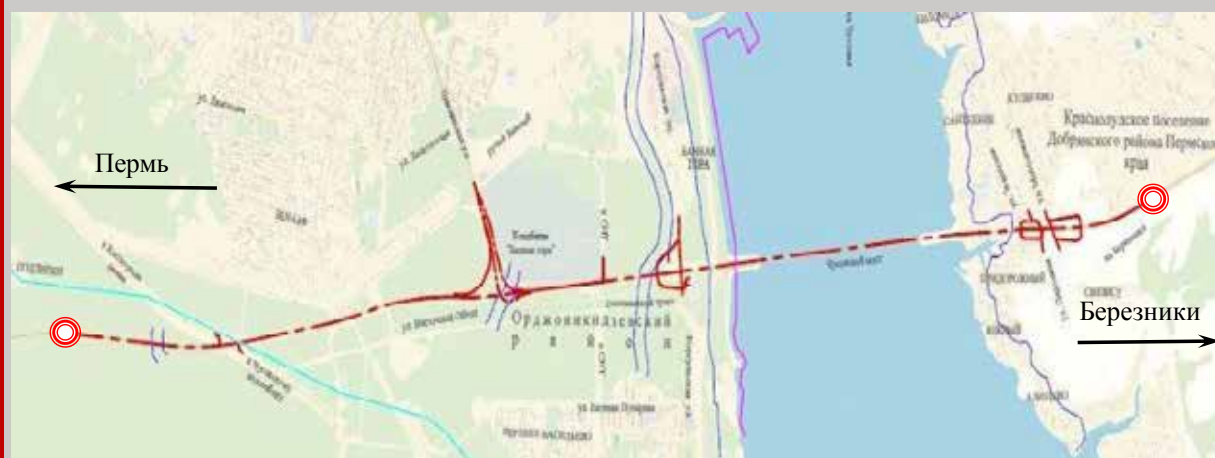
**Документация по планировке территории,
предусматривающая размещение объекта «Строительство,
реконструкция и эксплуатация автомобильных дорог «Пермь –
Березники» 020+639 - 022+390, «Пермь – Березники» 022+390 - 025+768
и «Восточный обход г. Перми» 000+000 - 009+753 1 п.к.»
Автомобильная дорога Восточный обход г. Перми 000+000 - 009+753 1 п.к.
(на участке 000+000 - 004+050)**

Проект межевания территории


Основная часть проекта межевания территории

5-769-П2.1-ДПТ-3

Том 3



2019



Акционерное общество
«Стройтрансгаз» (АО «Стройтрансгаз»)

ЗАКАЗЧИК – ООО «ПЕРМСКАЯ КОНЦЕССИОННАЯ КОМПАНИЯ»

**Документация по планировке территории,
предусматривающая размещение объекта «Строительство,
реконструкция и эксплуатация автомобильных дорог «Пермь –
Березники» 020+639 - 022+390, «Пермь – Березники» 022+390 - 025+768
и «Восточный обход г. Перми» 000+000 - 009+753 1 п.к.»
Автомобильная дорога Восточный обход г. Перми 000+000 - 009+753 1 п.к.
(на участке 000+000 - 004+050)**

Проект межевания территории

Основная часть проекта межевания территории

5-769-П2.1-ДПТ-3

Том 3

**Технический директор
инфраструктурного строительства**

А.В. Завизион

**Главный инженер дирекции
реализации проектов в регионе
«Пермский край»**

К.В. Попов

2019 год



АО «ИНСТИТУТ «СТРОЙПРОЕКТ»

ЗАКАЗЧИК – ООО «ПЕРМСКАЯ КОНЦЕССИОННАЯ КОМПАНИЯ»

**Документация по планировке территории,
предусматривающая размещение объекта «Строительство,
реконструкция и эксплуатация автомобильных дорог «Перь –
Березники» 020+639 - 022+390, «Перь – Березники» 022+390 - 025+768
и «Восточный обход г. Перми» 000+000 - 009+753 1 п.к.»
Автомобильная дорога Восточный обход г. Перми 000+000 - 009+753 1 п.к.
(на участке 000+000 - 004+050)**

Проект межевания территории

Основная часть проекта межевания территории

5-769-П2.1-ДПТ-3

Том 3

Технический директор

А.Б. Суровцев

Руководитель проекта

Р.И. Марценкевич

2019 год

**ЗАО "Институт "Трансэкопроект"**

ЗАКАЗЧИК – ООО «ПЕРМСКАЯ КОНЦЕССИОННАЯ КОМПАНИЯ»

Документация по планировке территории,
предусматривающая размещение объекта «Строительство,
реконструкция и эксплуатация автомобильных дорог «Пермь –
Березники» 020+639 - 022+390, «Пермь – Березники» 022+390 - 025+768
и «Восточный обход г. Перми» 000+000 - 009+753 1 п.к.»
Автомобильная дорога Восточный обход г. Перми 000+000 - 009+753 1 п.к.
(на участке 000+000 - 004+050)

Проект межевания территории

Основная часть проекта межевания территории

5-769-П2.1-ДПТ-3

Том 3

Заместитель генерального директора,
технический директор

Комплексный
главный инженер проекта



А.В. Щуцкий

А.А. Табарина

**Санкт-Петербург
2019**



ОБЩЕСТВО С ОГРАНИЧЕННОЙ
ОТВЕТСТВЕННОСТЬЮ
«КРТ СИСТЕМА»

ДОКУМЕНТАЦИЯ ПО ПЛАНИРОВКЕ ТЕРРИТОРИИ

**«Строительство, реконструкция и эксплуатация автомобильных дорог
«Пермь – Березники» 020+639 - 022+390, «Пермь – Березники» 022+390 -
025+768 и «Восточный обход г. Перми» 000+000 - 009+753 1 п.к.»
Автомобильная дорога Восточный обход г. Перми 000+000 - 009+753 1 п.к.
(на участке 000+000 - 004+050)**

ПРОЕКТ МЕЖЕВАНИЯ ТЕРРИТОРИИ Основная часть проекта межевания территории

5-769-П2.1-ДПТ-3

Том 3


Заказчик:	ЗАО «Институт «Трансэкопроект»
Исполнитель:	ООО «КРТ Система»

Генеральный директор

А.В. Сердюков

Технический директор

Р.С. Левицкий



Санкт-Петербург

2019



Федеральный научный центр
«Институт «Трансэкспроjekt»»

Состав документации по планировке территории

№ тома	Шифр	Наименование материала
Проект планировки территории		
Основная часть проекта планировки территории		
1	5-769-П2.1-ДПТ-1.1	Раздел 1 «Проект планировки территории. Графическая часть»
	5-769-П2.1-ДПТ-1.2	Раздел 2 «Положение о размещении линейного объекта»
Материалы по обоснованию проекта планировки территории		
2	5-769-П2.1-ДПТ-2.1	Раздел 3 «Материалы по обоснованию проекта планировки территории. Графическая часть»
	5-769-П2.1-ДПТ-2.2	Раздел 4 «Материалы по обоснованию проекта планировки территории. Пояснительная записка»
	5-769-П2.1-ДПТ-2.3	Приложение к разделу 4 «Материалы по обоснованию проекта планировки территории. Пояснительная записка»
Проект межевания территории		
Основная часть проекта межевания территории		
3	5-769-П2.1-ДПТ-3	Текстовая часть
		Чертежи проекта межевания территории
Материалы по обоснованию проекта межевания территории		
4	5-769-П2.1-ДПТ-4	Чертежи проекта межевания территории

«Строительство, реконструкция и эксплуатация автомобильных дорог «Пермь – Березники» 020+639 - 022+390, «Пермь – Березники» 022+390 - 025+768 и «Восточный обход г. Перми» 000+000 - 009+753 1 п.к.» Автомобильная дорога Восточный обход г. Перми 000+000 - 009+753 1 п.к. (на участке 000+000 - 004+050)

«Строительство, реконструкция и эксплуатация автомобильных дорог «Пермь – Березники» 020+639 - 022+390, Пермь – Березники» 022+390 - 025+768 и «Восточный обход г. Перми» 000+000 - 009+753 1 п.к.» Автомобильная дорога Восточный обход г. Перми 000+000 - 009+753 1 п.к. (на участке 000+000 - 004+050)

6

№ п/п	Наименование документа	№ стр.
1	Содержание	6
2	Пояснительная записка	7
3	Чертеж межевания территории. Основная часть	16
4	Приложение 1. Перечень образуемых земельных участков в границах зоны планируемого размещения объекта капитального строительства в рамках реализации проекта.	-
5	Приложение 2. Перечень существующих земельных участков, полностью расположенных в границах зоны планируемого размещения линейного объекта в рамках реализации проекта.	-
6	Приложение 3. Каталоги координат характерных точек границ образуемых земельных участков в границах зоны планируемого размещения линейного объекта в рамках реализации проекта.	-
7	Приложение 4. Каталоги координат характерных точек границ зоны планируемого размещения линейного объекта в рамках реализации проекта.	-
8	Приложение 5. Перечень земельных участков и (или) частей земельных участков, образуемых в границах зон планируемого размещения линейных объектов, подлежащих переносу(переустройству) из зон планируемого линейного объекта в рамках реализации проекта.	-
9	Приложение 6. Каталоги координат характерных точек границ земельных участков и (или) частей земельных участков, образуемых в границах зоны размещения временных объектов на период строительства в рамках реализации проекта.	-
10	Приложение 7. Каталоги координат характерных точек границ зон планируемого размещения линейных объектов, подлежащих переносу (переустройству) из зон планируемого линейного объекта в рамках реализации проекта.	-

Взам. инв. №							5-769-П2.1-ДПТ-3			
	Подпись и дата									
Инд. № подл.	Изм.	Кол.уч	Лист	№док	Подп.	Дата	Содержание	Стадия	Лист	Листов
	Разработал	Матвеев			<i>М.М.М.</i>	01.19		П	1	1
	Проверил	Калиев			<i>К.К.К.</i>	01.19		ООО «КРТ Система»		
	Рук.отдела	Овчинникова			<i>О.О.О.</i>	01.19				
	Н.контроль	Левшина			<i>Л.Л.Л.</i>	01.19				

«Строительство, реконструкция и эксплуатация автомобильных дорог «Пермь – Березники» 020+639 - 022+390, «Пермь – Березники» 022+390 - 025+768 и «Восточный обход г. Перми» 000+000 - 009+753 1 п.к.» Автомобильная дорога Восточный обход г. Перми 000+000 - 009+753 1 п.к. (на участке 000+000 - 004+050) 7

ВВЕДЕНИЕ

Проект межевания по объекту «Строительство, реконструкция и эксплуатация автомобильных дорог «Пермь – Березники» 020+639 - 022+390, «Пермь – Березники» 022+390 - 025+768 и «Восточный обход г. Перми» 000+000 - 009+753 1 п.к.» Автомобильная дорога Восточный обход г. Перми 000+000 - 009+753 1 п.к. (на участке 000+000 - 004+050) разработан на основании задания на корректировку документации по планировке территории.

Основанием для проектирования является:

- Постановление Правительства Пермского края от 12 января 2016 г. № 2-п «О заключении концессионного соглашения по строительству, реконструкции и эксплуатации автомобильных дорог Пермь-Березники 020+639+022+390, Пермь-Березники 000+390-025+768 и Восточный обход г. Перми 000+000-009+753»;

Проект разработан в соответствии с заданием на проектирование, а также в соответствии с требованиями действующего законодательства, в частности:

- Градостроительного кодекса Российской Федерации от 29.12.2004 №190-ФЗ;
- Земельного кодекса Российской Федерации от 25.10.2001 №136-ФЗ;
- Водного кодекса Российской Федерации от 03.06.2006 №74-ФЗ;
- Лесного кодекса Российской Федерации от 04.12.2006 №200-ФЗ;
- Федерального закона от 08.11.2007 №257-ФЗ «Об автомобильных дорогах и о дорожной деятельности в Российской Федерации и о внесении изменений в отдельные законодательные акты Российской Федерации»;
- Федерального закона от 13.07.2015 №218-ФЗ «О государственной регистрации недвижимости»;
- Постановления Правительства РФ от 02.09.2009 № 717 «О нормах отвода земель для размещения автомобильных дорог и (или) объектов дорожного сервиса»;
- Постановления Правительства РФ от 06.07.2012 № 199 «Об утверждении Порядка подготовки документации по планировке территории, предназначенной для размещения автомобильных дорог общего пользования федерального значения»;
- государственных регламентов, норм, правил, стандартов, а также исходных данных, технических условий и требований, выданных органами государственного надзора

Взам. инв. №							5-769-П2.1-ДПТ-3		
Подпись и дата	Изм.	Кол.уч.	Лист	№док	Подп.	Дата			
Инв. № подл.	Разработал		Матвеев		01.19		Стадия	Лист	Листов
	Проверил		Калиев		01.19		П	1	9
	Рук.отдела		Овчинникова		01.19		ООО «КРТ-Система»		
	Н.контроль		Левшина		01.19				

Пояснительная записка

«Строительство, реконструкция и эксплуатация автомобильных дорог «Пермь – Березники» 020+639 - 022+390, «Пермь – Березники» 022+390 - 025+768 и «Восточный обход г. Перми» 000+000 - 009+753 1 п.к.» Автомобильная дорога Восточный обход г. Перми 000+000 - 009+753 1 п.к. (на участке 000+000 - 004+050)

8

и заинтересованными организациями при согласовании места размещения объекта комплексного обустройства.

1. ЦЕЛИ И ЗАДАЧИ ДОКУМЕНТАЦИИ ПО МЕЖЕВАНИЮ ТЕРРИТОРИИ

Целью разработки проекта межевания территории является установление границ земельных участков, предназначенных для размещения объекта «Строительство, реконструкция и эксплуатация автомобильных дорог «Пермь – Березники» 020+639 - 022+390, «Пермь – Березники» 022+390 - 025+768 и «Восточный обход г. Перми» 000+000 - 009+753 1 п.к.» Автомобильная дорога Восточный обход г. Перми 000+000 - 009+753 1 п.к. (на участке 000+000 - 004+050).

Задачами проекта межевания являются:

- обеспечение устойчивого развития территории (в зонах размещения и тяготения автомобильной дороги);
- определение границ земельных участков, на которых предполагается размещение автомобильной дороги и объектов дорожного сервиса.

Согласно требованиям статьи 43 Градостроительного Кодекса Российской Федерации, в составе проекта межевания выделяются основная часть и материалы по обоснованию. В рамках реализации проекта межевания территории Объекта в состав основной части входят:

- Чертеж межевания территории, на котором отображены границы красных линий, утвержденные в составе проекта планировки территории, границы и условные номера образуемых земельных участков, частей земельных участков, границы публичных сервитутов;

- Приложение 1. Перечень образуемых земельных участков в границах зоны планируемого размещения линейного объекта в рамках реализации проекта;

- Приложение 2. Перечень существующих земельных участков, полностью расположенных в границах зоны планируемого размещения линейного объекта в рамках реализации проекта;

- Приложение 3. Каталоги координат характерных точек границ образуемых земельных участков в границах зоны планируемого размещения линейного объекта в рамках реализации проекта;

- Приложение 4. Каталоги координат характерных точек границ зоны планируемого размещения линейного объекта в рамках реализации проекта;

Изм.	Кол.уч	Лист	№док	Подп.	Дата

Взам. инв. №

Подпись и дата

Инд. № подл.

5-769-П2.1-ДПТ-3

Лист

2

«Строительство, реконструкция и эксплуатация автомобильных дорог «Пермь – Березники» 020+639 - 022+390, «Пермь – Березники» 022+390 - 025+768 и «Восточный обход г. Перми» 000+000 - 009+753 1 п.к.» Автомобильная дорога Восточный обход г. Перми 000+000 - 009+753 1 п.к. (на участке 000+000 - 004+050)

9

- Приложение 5. Перечень земельных участков и (или) частей земельных участков, образуемых в границах зон планируемого размещения линейных объектов, подлежащих переносу (переустройству) из зон планируемого линейного объекта в рамках реализации проекта;

- Приложение 6. Каталоги координат характерных точек границ земельных участков и (или) частей земельных участков, образуемых в границах зоны размещения временных объектов на период строительства в рамках реализации проекта;

- Приложение 7. Каталоги координат характерных точек границ зон планируемого размещения линейных объектов, подлежащих переносу (переустройству) из зон планируемого линейного объекта в рамках реализации проекта.

Материалы по обоснованию проекта межевания территории включают в себя:

- Чертеж межевания территории, на котором отображены границы существующих земельных участков, границы зон с особыми условиями использования территорий, местоположение существующих линейных объектов;

- Приложение 1. Перечень существующих земельных участков, расположенных в границах зоны планируемого размещения линейного объекта в рамках реализации проекта;

- Приложение 2. Перечень существующих земельных участков, расположенных в границах зон планируемого размещения линейных объектов, подлежащих переносу (переустройству) из зон планируемого линейного объекта в рамках реализации проекта.

- Приложение 3. Решение Пермской городской думы "О внесении изменения в Правила землепользования и застройки города Перми, утвержденные решением Пермской городской Думы от 26.06.2007 №143" №246 от 20.11.2018;

- Приложение 4. Письмо Министерства транспорта Пермского края №СЭД-44-2018-01-16исх-6 от 14.12.2018.

Изм.	Кол.уч	Лист	№док	Подп.	Дата

Изм.	Кол.уч	Лист	№док	Подп.	Дата

5-769-П2.1-ДПТ-3					Лист
					3

«Строительство, реконструкция и эксплуатация автомобильных дорог «Пермь – Березники» 020+639 - 022+390, «Пермь – Березники» 022+390 - 025+768 и «Восточный обход г. Перми» 000+000 - 009+753 1 п.к.» Автомобильная дорога Восточный обход г. Перми 000+000 - 009+753 1 п.к. (на участке 000+000 - 004+050)

10

2. ХАРАКТЕРИСТИКА ТЕРРИТОРИИ, НА КОТОРУЮ ОСУЩЕСТВЛЯЕТСЯ МЕЖЕВАНИЕ

Территория проектирования расположена в Орджоникидзевском районе г. Перми Пермского края.

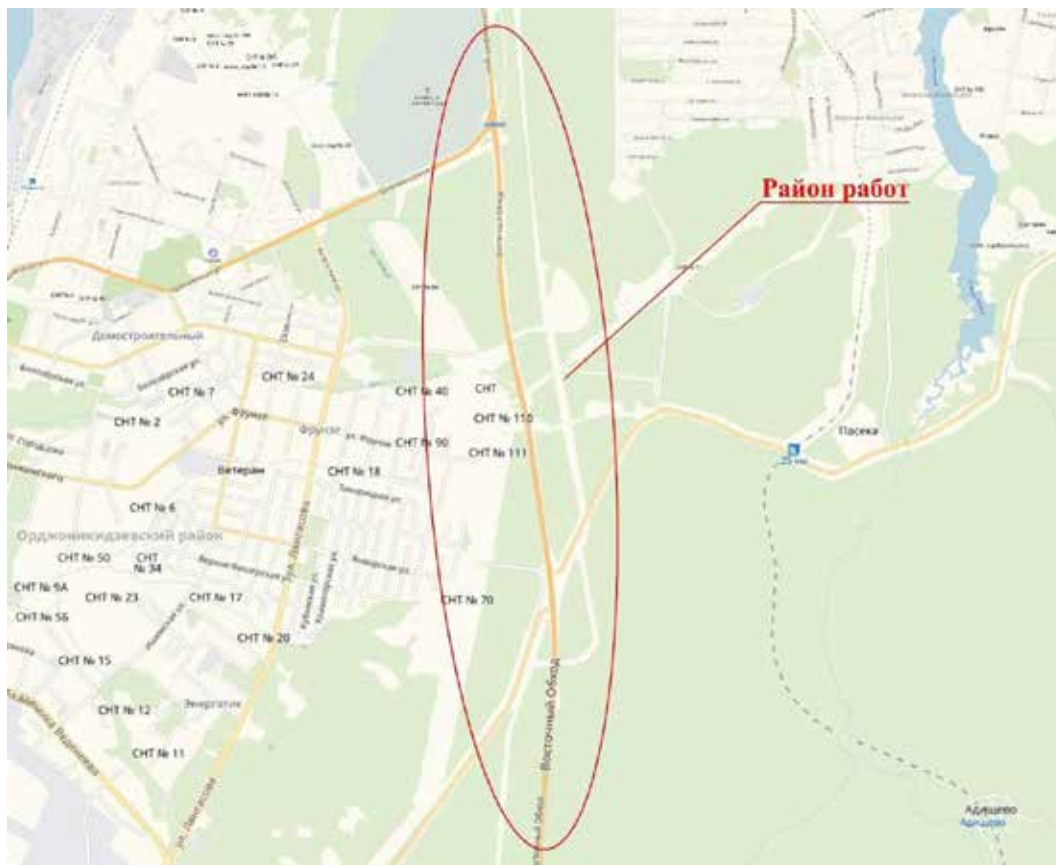


Рис.1. Обзорная схема месторасположения района работ

Город Пермь - административно-территориальная единица и муниципальное образование, административный центр Пермского края и Пермского района

Территория города – 801,44 км². Город Пермь делится на 7 внутригородских районов.

Граница постоянного отвода Объекта в городе Перми полностью расположена в черте Орджоникидзевского района.

Изм.	Кол.уч	Лист	№док	Подп.	Дата

Взам. инв. №

Подпись и дата

Инв. № подл.

5-769-П2.1-ДПТ-3

Лист

4

«Строительство, реконструкция и эксплуатация автомобильных дорог «Пермь – Березники» 020+639 - 022+390, «Пермь – Березники» 022+390 - 025+768 и «Восточный обход г. Перми» 000+000 - 009+753 1 п.к.» Автомобильная дорога Восточный обход г. Перми 000+000 - 009+753 1 п.к. (на участке 000+000 - 004+050)

11

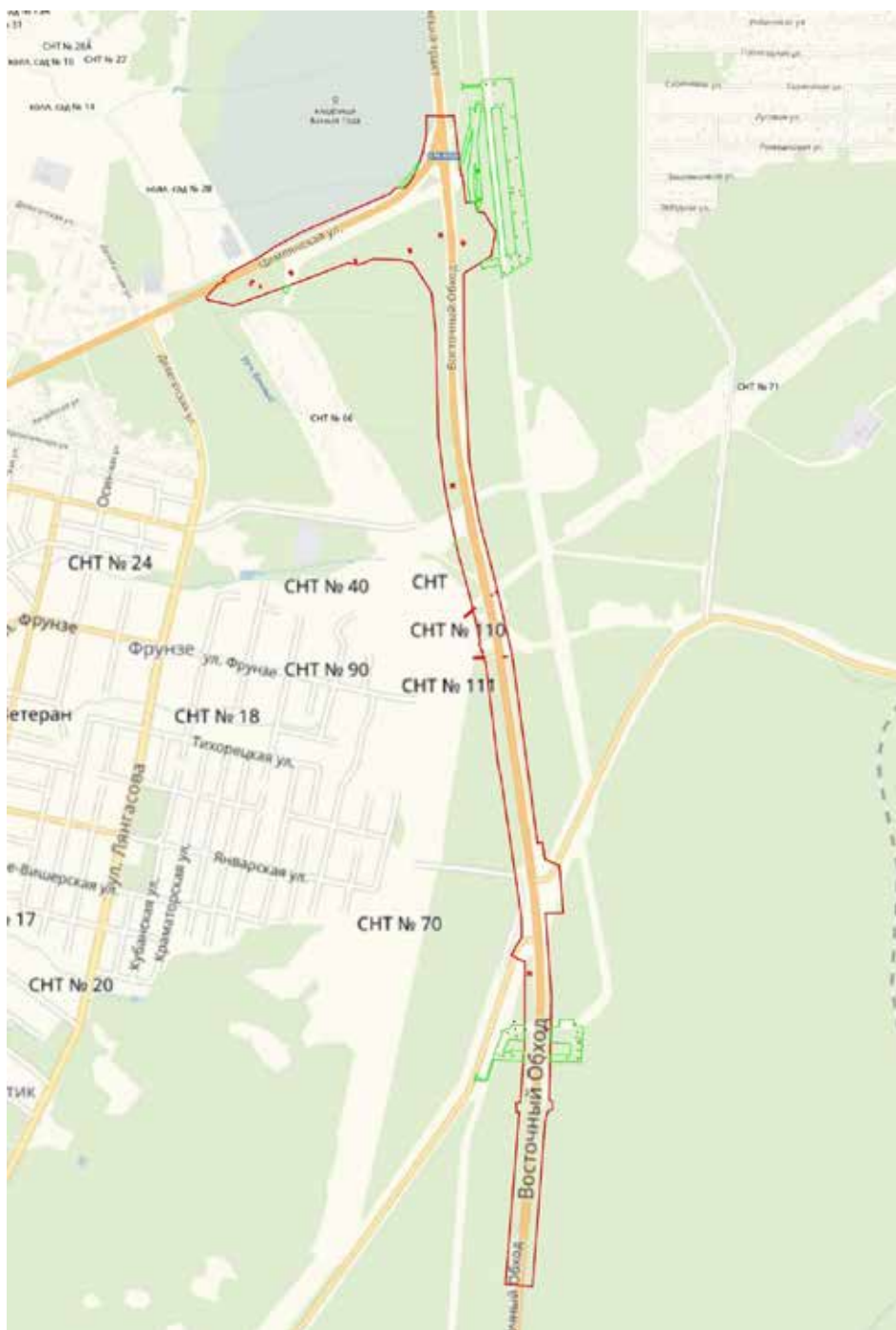


Рис.2. Ситуационный план расположения района работ

Условные обозначения:

- - граница постоянного отвода Объекта
- - граница временного отвода Объекта

Изм. № подл.	Подпись и дата	Взам. инв. №
--------------	----------------	--------------

Изм.	Кол.уч	Лист	№док	Подп.	Дата

5-769-П2.1-ДПТ-3

Лист
5

«Строительство, реконструкция и эксплуатация автомобильных дорог «Пермь – Березники» 020+639 - 022+390, «Пермь – Березники» 022+390 - 025+768 и «Восточный обход г. Перми» 000+000 - 009+753 1 п.к.» Автомобильная дорога Восточный обход г. Перми 000+000 - 009+753 1 п.к. (на участке 000+000 - 004+050)

12

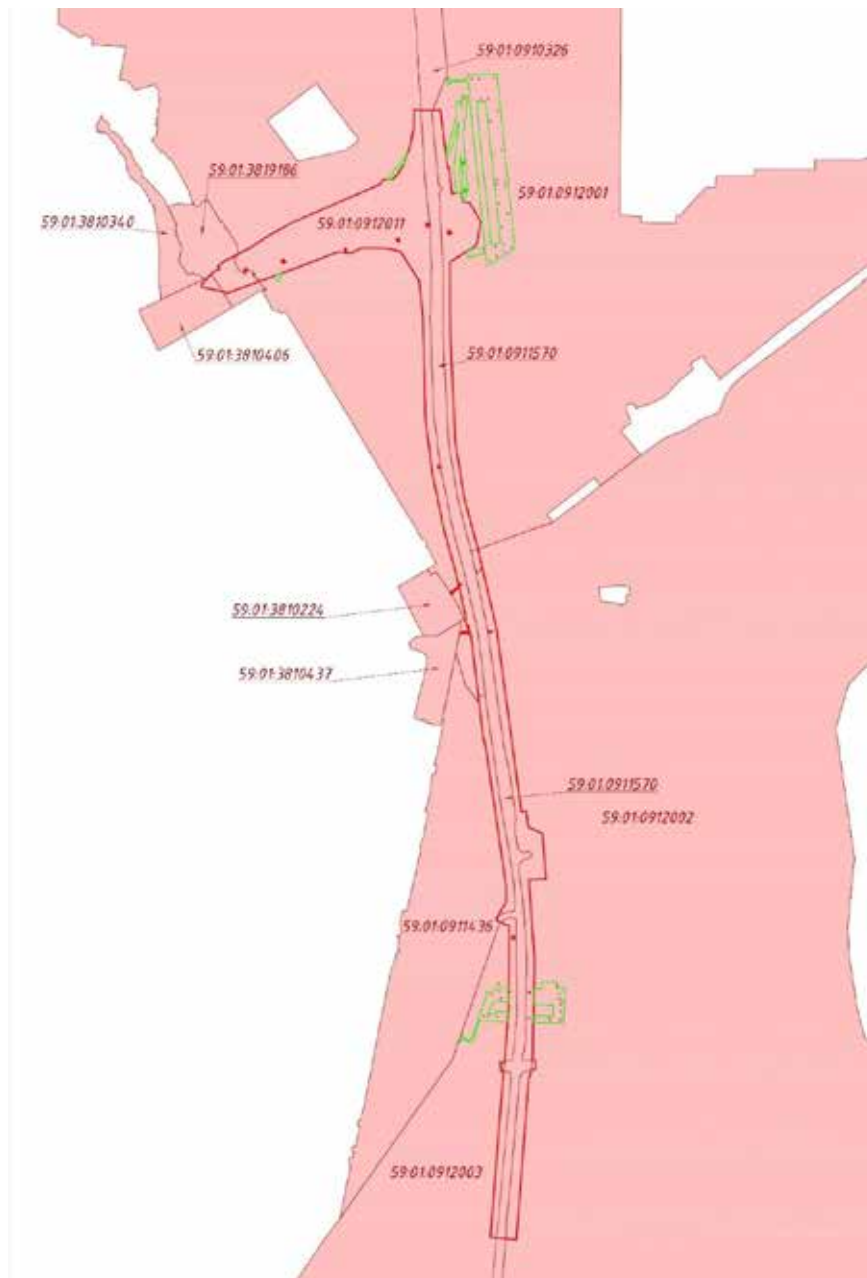


Рис.3. Схема кадастрового деления Краснослудского сельского поселения Добрянского района

Условные обозначения:

— граница постоянного отвода Объекта

— граница временного отвода Объекта

— границы кадастровых кварталов

59:18:0500101 - номер кадастрового квартала

Инов. № подл.	Взам. инв. №
Изм.	Подпись и дата

Изм.	Кол.уч	Лист	№док	Подп.	Дата

5-769-П2.1-ДПТ-3

Лист
6

«Строительство, реконструкция и эксплуатация автомобильных дорог «Пермь – Березники» 020+639 - 022+390, «Пермь – Березники» 022+390 - 025+768 и «Восточный обход г. Перми» 000+000 - 009+753 1 п.к.» Автомобильная дорога Восточный обход г. Перми 000+000 - 009+753 1 п.к. (на участке 000+000 - 004+050)

13

Объект расположен в одиннадцати кадастровых кварталах: 59:01:3810224, 59:01:0912001, 59:01:0912011, 59:01:3810406, 59:01:0910326, 59:01:3819186, 59:01:0911436, 59:01:0912003, 59:01:0911570, 59:01:3810437, 59:01:0912002 согласно кадастровому делению Орджоникидзевского района города Перми.

3. ПРОЕКТНЫЕ ПРЕДЛОЖЕНИЯ ПО МЕЖЕВАНИЮ ТЕРРИТОРИИ

Площадь постоянного отвода Объекта составляет 56,55 га.

Площадь временного отвода Объекта составляет 8,82 га.

В рамках разработки проекта межевания территории, предназначенной для размещения объекта «Строительство, реконструкция и эксплуатация автомобильных дорог «Пермь – Березники» 020+639 - 022+390, «Пермь – Березники» 022+390 - 025+768 и «Восточный обход г. Перми» 000+000 - 009+753 1 п.к.» Автомобильная дорога Восточный обход г. Перми 000+000 - 009+753 1 п.к. (на участке 000+000 - 004+050) (далее - Объект),

- в границах размещения линейного объекта регионального значения необходимо формирование 4 земельных участков и 66 частей земельных участков общей площадью 1,22 га, в том числе:

- 4 образуемых земельных участков, формируемых из земель, государственная собственность на которые не разграничена общей площадью 1,14 га;
- 26 образуемых земельных участков из земель, находящихся в государственной или муниципальной собственности и образование частей земельных участков под публичный сервитут общей площадью 0,07 га;
- 40 образуемых частей земельных участков под публичный сервитут общей площадью 0,02 га.

- в границах планируемого размещения линейных объектов, подлежащих переносу(переустройству) из зон планируемого линейного объекта необходимо формирование:

- 9 частей земельных участков под временное занятие общей площадью 1,86 га;
- 9 образуемых земельных участков из земель, государственная собственность на которые не разграничена общей площадью 6,96 га.

Для определения состава земельных участков, подлежащих межеванию в рамках проекта, использовались данные, предоставленные ФГБУ «ФКП «Росреестра» по Пермскому краю, а также данные имущественно-правовой инвентаризации по Объекту.

В границах размещения линейного объекта регионального значения полностью располагаются 13 земельных участков с кадастровыми номерами: 59:01:0912011:12,

Изм. № подл.	Подпись и дата	Взам. инв. №							Лист
			5-769-П2.1-ДПТ-3						7
Изм.	Кол.уч	Лист	№док	Подп.	Дата				

«Строительство, реконструкция и эксплуатация автомобильных дорог «Пермь – Березники» 020+639 - 022+390, «Пермь – Березники» 022+390 - 025+768 и «Восточный обход г. Перми» 000+000 - 009+753 1 п.к.» Автомобильная дорога Восточный обход г. Перми 000+000 - 009+753 1 п.к. (на участке 000+000 - 004+050)

14

59:01:0912011:14, 59:01:0911570:4, 59:01:0911570:6, 59:01:0911570:7, 59:01:3819186:48, 59:01:3819186:51, 59:01:0000000:83794, 59:01:0000000:82850, 59:01:0000000:82851, 59:01:0000000:83793, 59:01:0000000:82853, 59:01:0911570:3 общей площадью 55,39 га.

Образуемым проектом межевания земельным участкам, включенным в границы населенного пункта, присваивается соответствующая категория земель - земли населенных пунктов.

Вид разрешенного использования устанавливается в соответствии с Классификатором, утвержденным Приказом Министерства экономического развития РФ от 1 сентября 2014 г. № 540 "Об утверждении классификатора видов разрешенного использования земельных участков". Проектом предусмотрены следующие виды разрешенного использования:

- «Земельные участки (территории) общего пользования» - для размещения Объекта (код 12);
- «Коммунальное обслуживание» - для размещения объектов инженерной инфраструктуры (код 3.1);
- «Трубопроводный транспорт» - для размещения объектов инженерной инфраструктуры (код 7.5).

В границах разработки проекта отражены следующие существующие зоны с особыми условиями использования территории:

- Охранная зона ВЛ-35 КВ «ЯНВАРСКАЯ»-«ПДК» Ц. №1,2 (зона 59.01.2.142);
- Охранная зона ВЛ-35 КВ «ТАЛИЦА» - «ЛЕВШИНО» (зона 59.01.2.149);
- Охранная зона ВЛ 110 кВ КамГЭС – Бобки до опоры № 67 с совместным подвесом ВЛ 110 кВ от ПС КамГЭС до опоры № 67 ВЛ 110 кВ КамГЭС - Дивья (зона 59.00.2.35);
- Охранная зона ВЛ 110 кВ отпайка на ПС Голованы №1,2 от ВЛ КамГЭС-Дивья и ВЛ 110 кВ КамГЭС-Бобки (зона 59.01.2.74);
- Санитарно-защитная зона кладбища;
- Охранная зона газопровода "ГЗУ - ТЭЦ-6", "Ярино-Пермь", "Каменный Лог-Пермь" ООО "Пермнефтегазпереработка" (зона 59.01.2.10);
- Охранная зона магистральных трубопроводов МН "Каменный Лог-Пермь" (0 - 67,7 км), МН "Северокамск-Пермь" (0-66.3 км), МН "Пермь-ПНОС" (d=530 мм, участок 0-24 км), МН "Пермь-Оса" (d=529 мм, участок 0-51 км) (зона 59.01.2.170);
- Охранная зона ВЛ 6 КВ Ф. СЫЛВА (зона 59.01.2.269);
- Охранная зона ВЛ-6 КВ ОТ КТП 4121, ВЛ-6 КВ ОТ КТП 4146, ВЛ-6 КВ КТП 4101-КТП-4136, КЛ-6 КВ Ф.СЫЛВА(зона 59.01.2.832);

Изм.	Кол.уч	Лист	№док	Подп.	Дата	5-769-П2.1-ДПТ-3	Лист
							8
Изм.	Кол.уч	Лист	№док	Подп.	Дата		

Взам. инв. №

Подпись и дата

Инв. № подл.

«Строительство, реконструкция и эксплуатация автомобильных дорог «Пермь – Березники» 020+639 - 022+390, «Пермь – Березники» 022+390 - 025+768 и «Восточный обход г. Перми» 000+000 - 009+753 1 п.к.» Автомобильная дорога Восточный обход г. Перми 000+000 - 009+753 1 п.к. (на участке 000+000 - 004+050)

15

- Охранная зона сети газопровода высокого давления (зона 59.01.2.60);
- Прибрежная защитная полоса водного объекта;
- Водоохранная зона водного объекта.

Также в границах разработки проекта отражены следующие зоны с особыми условиями использования территории, подлежащих переносу:

- Охранная зона канализационных сетей;
- Охранная зона объектов электроэнергетики;
- Охранная зона линий и сооружений связи;
- Охранная зона газораспределительной сети;
- Охранная зона нефтегазопроводной сети.

Изм. № подл.	Подпись и дата	Взам. инв. №					5-769-П2.1-ДПТ-3		Лист
									9
			Изм.	Кол.уч	Лист	№док	Подп.	Дата	

Приложение 1

Перечень образуемых земельных участков в границах зоны планируемого размещения линейного объекта в рамках реализации проекта: «Строительство, реконструкция и эксплуатация автомобильных дорог «Перьва – Березинское 022-530, Перьва – Березинское 022-530, Перьва – Березинское 022-530, Перьва – Березинское 022-530 и «Восточный обход г. Перьва» 000-000 - 009-753 1 п.к.» Автомобильная дорога Восточный обход г. Перьва 000-000 - 009-753 1 п.к. (на участке 000-000 - 004-050)

№ участка или чертеж	№ кадастровый номер образуемого земельного участка	Адрес образуемого земельного участка	Категория земель существующего земельного участка	Планируемые категории земель образуемого земельного участка	Вид разрешенного использования существующего земельного участка	Планируемый вид разрешенного использования образуемого земельного участка	Площадь исходного земельного участка (контура многоугольного участка), кв. м	Площадь образуемого земельного участка, кв. м	Способ образования земельного участка	
1	2	3	4	5	6	7	8	9	10	11
1	11	59:01.0000000.81745.039.1	Перьвинский край, г. Перьва, Орджоникидзевский район, Перьвское городское поселение, Ленинское лесничество, участковое лесничество, кварталы 2 (части выделов 4, 13, 14, 15, 16, 17), 4 (часть выдела 25), 11 (часть выдела 14); 29 (часть выдела 15, 18, 23)	Земли населенных пунктов	Земли населенных пунктов	«Капитальный ремонт промышленного газопровода «Камский Лог - Перьва» (ПК0-00-ПК21-093; ПК 59-11-ПК167-12; ПК167-12; ПК191-55-ПК198-73; ПК200-12-ПК240-23; ПК247-16; ПК255-11; ПК358-00-ПК362-00; ПК264-00; ПК291-00)	53272	1	Образование учета земельного участка под рубничный сервис	
2	12	59:01.0000000.81745.039.2	Перьвинский край, г. Перьва, Орджоникидзевский район, Перьвское городское поселение, Ленинское лесничество, участковое лесничество, кварталы 2 (части выделов 4, 13, 14, 15, 16, 17), 4 (часть выдела 25), 11 (часть выдела 14); 29 (часть выдела 15, 18, 23)	Земли населенных пунктов	Земли населенных пунктов	«Капитальный ремонт промышленного газопровода «Камский Лог - Перьва» (ПК0-00-ПК21-093; ПК 59-11-ПК167-12; ПК167-12; ПК191-55-ПК198-73; ПК200-12-ПК240-23; ПК247-16; ПК255-11; ПК358-00-ПК362-00; ПК264-00; ПК291-00)	53272	1	Образование учета земельного участка под рубничный сервис	
3	13	59:01.0000000.81745.039.3	Перьвинский край, г. Перьва, Орджоникидзевский район, Перьвское городское поселение, Ленинское лесничество, участковое лесничество, кварталы 2 (части выделов 4, 13, 14, 15, 16, 17), 4 (часть выдела 25), 11 (часть выдела 14); 29 (часть выдела 15, 18, 23)	Земли населенных пунктов	Земли населенных пунктов	«Капитальный ремонт промышленного газопровода «Камский Лог - Перьва» (ПК0-00-ПК21-093; ПК 59-11-ПК167-12; ПК167-12; ПК191-55-ПК198-73; ПК200-12-ПК240-23; ПК247-16; ПК255-11; ПК358-00-ПК362-00; ПК264-00; ПК291-00)	53272	1	Образование учета земельного участка под рубничный сервис	
4	14	59:01.0000000.81745.039.4	Перьвинский край, г. Перьва, Орджоникидзевский район, Перьвское городское поселение, Ленинское лесничество, участковое лесничество, кварталы 2 (части выделов 4, 13, 14, 15, 16, 17), 4 (часть выдела 25), 11 (часть выдела 14); 29 (часть выдела 15, 18, 23)	Земли населенных пунктов	Земли населенных пунктов	«Капитальный ремонт промышленного газопровода «Камский Лог - Перьва» (ПК0-00-ПК21-093; ПК 59-11-ПК167-12; ПК167-12; ПК191-55-ПК198-73; ПК200-12-ПК240-23; ПК247-16; ПК255-11; ПК358-00-ПК362-00; ПК264-00; ПК291-00)	53272	1	Образование учета земельного участка под рубничный сервис	
6	16	59:01.0000000.81793.039.1	Перьвинский край, г. Перьва, Орджоникидзевский район, Перьвское городское поселение, Ленинское лесничество, участковое лесничество, кварталы 2 (части выделов 4, 13, 14, 15, 16, 17), 4 (часть выдела 25), 11 (часть выдела 14); 29 (часть выдела 15, 18, 23)	Земли населенных пунктов	Земли населенных пунктов	Для размещения автомобильных дорог и их конструктивных элементов	11552	72	Образование учета земельного участка под рубничный сервис	
7	17	59:01.0000000.81745.039.5	Перьвинский край, г. Перьва, Орджоникидзевский район, Перьвское городское поселение, Ленинское лесничество, участковое лесничество, кварталы 2 (части выделов 4, 13, 14, 15, 16, 17), 4 (часть выдела 25), 11 (часть выдела 14); 29 (часть выдела 15, 18, 23)	Земли населенных пунктов	Земли населенных пунктов	«Капитальный ремонт промышленного газопровода «Камский Лог - Перьва» (ПК0-00-ПК21-093; ПК 59-11-ПК167-12; ПК167-12; ПК191-55-ПК198-73; ПК200-12-ПК240-23; ПК247-16; ПК255-11; ПК358-00-ПК362-00; ПК264-00; ПК291-00)	53272	1	Образование учета земельного участка под рубничный сервис	
8	18	59:01.0000000.81745.039.6	Перьвинский край, г. Перьва, Орджоникидзевский район, Перьвское городское поселение, Ленинское лесничество, участковое лесничество, кварталы 2 (части выделов 4, 13, 14, 15, 16, 17), 4 (часть выдела 25), 11 (часть выдела 14); 29 (часть выдела 15, 18, 23)	Земли населенных пунктов	Земли населенных пунктов	«Капитальный ремонт промышленного газопровода «Камский Лог - Перьва» (ПК0-00-ПК21-093; ПК 59-11-ПК167-12; ПК167-12; ПК191-55-ПК198-73; ПК200-12-ПК240-23; ПК247-16; ПК255-11; ПК358-00-ПК362-00; ПК264-00; ПК291-00)	53272	1	Образование учета земельного участка под рубничный сервис	

63	76	59:01:09:12:002:39:64391	Перескинский край, г. Перья, Орхановицкский район	Земли населенных пунктов	Земли населенных пунктов	-	Трубопроводный транспорт	-	1	Образование земельного участка из земель, находящихся в муниципальной собственности и принадлежащих на праве собственности участку под рубчатый сервитут
64	77	59:01:09:12:002:39:74391	Перескинский край, г. Перья, Орхановицкский район	Земли населенных пунктов	Земли населенных пунктов	-	Трубопроводный транспорт	-	1	Образование земельного участка из земель, находящихся в государственной или муниципальной собственности и принадлежащих на праве собственности участку под рубчатый сервитут
65	78	59:01:09:12:002:39:74391	Перескинский край, г. Перья, Орхановицкский район	Земли населенных пунктов	Земли населенных пунктов	-	Трубопроводный транспорт	-	1	Образование земельного участка из земель, находящихся в муниципальной собственности и принадлежащих на праве собственности участку под рубчатый сервитут
66	79	59:01:09:12:001:39:24391	Перескинский край, г. Перья, Орхановицкский район	Земли населенных пунктов	Земли населенных пунктов	-	Трубопроводный транспорт	-	2	Образование земельного участка из земель, находящихся в государственной или муниципальной собственности и принадлежащих на праве собственности участку под рубчатый сервитут
67	80	59:01:09:12:002:39:84391	Перескинский край, г. Перья, Орхановицкский район	Земли населенных пунктов	Земли населенных пунктов	-	Трубопроводный транспорт	-	1	Образование земельного участка из земель, находящихся в муниципальной собственности и принадлежащих на праве собственности участку под рубчатый сервитут
68	81	59:01:09:12:001:39:244391	Перескинский край, г. Перья, Орхановицкский район	Земли населенных пунктов	Земли населенных пунктов	-	Коммунальное обслуживание	-	85	Образование земельного участка из земель, находящихся в муниципальной собственности и принадлежащих на праве собственности участку под рубчатый сервитут
69	82	59:01:09:12:001:39:245391	Перескинский край, г. Перья, Орхановицкский район	Земли населенных пунктов	Земли населенных пунктов	-	Коммунальное обслуживание	-	67	Образование земельного участка из земель, находящихся в государственной или муниципальной собственности и принадлежащих на праве собственности участку под рубчатый сервитут
70	83	59:01:09:12:002:39:10	Перескинский край, г. Перья, Орхановицкский район	Земли населенных пунктов	Земли населенных пунктов	-	Земельные участки (сервитуты) общего пользования	-	10099	Образование земельного участка из земель, находящихся в государственной или муниципальной собственности
71	84	59:01:09:12:001:39:26	Перескинский край, г. Перья, Орхановицкский район	Земли населенных пунктов	Земли населенных пунктов	-	Земельные участки (сервитуты) общего пользования	-	457	Образование земельного участка из земель, находящихся в государственной или муниципальной собственности
72	85	59:01:09:12:002:39:9	Перескинский край, г. Перья, Орхановицкский район	Земли населенных пунктов	Земли населенных пунктов	-	Земельные участки (сервитуты) общего пользования	-	406	Образование земельного участка из земель, находящихся в муниципальной собственности
73	86	59:01:09:12:003:39:8	Перескинский край, г. Перья, Орхановицкский район	Земли населенных пунктов	Земли населенных пунктов	-	Земельные участки (сервитуты) общего пользования	-	391	Образование земельного участка из земель, находящихся в государственной или муниципальной собственности

Приложение 2

Перечень существующих земельных участков, полностью расположенных в границах зоны планируемого размещения линейного объекта в рамках реализации проекта: «Строительство, реконструкция и эксплуатация автомобильных дорог «Пермь – Березник» 020+639 – 022+390, «Пермь – Березник» 022+390, «Пермь – Березник» 022+390 - 025+768 и «Восточный обход г. Перми» 000+000 – 009+753 I п.к.» Автомобильная дорога Восточный обход г. Перми 000+000 – 009+753 I п.к. (на участке 000+000 - 004+050)

№ участка в/л чертеже	№ участка существующего земельного участка	Кадастровый номер существующего земельного участка	Адрес существующего земельного участка	Категория земель существующего земельного участка	Планируемая категория земель земельного участка	Выд разрешенного использования земельного участка	Планируемый вид разрешенного использования земельного участка	Площадь существующего земельного участка (контура многоугольного участка), кв. м	Вид работ по изменению характеристик земельного участка
1	2	3	4	5	6	7	8	9	10
1	1	59:01:0912011:12	Пермский край, г. Пермь, Орджоникидзевский район	Земли населенных пунктов	Земли населенных пунктов	Размещение объектов инженерной и транспортной инфраструктуры	Размещение объектов инженерной и транспортной инфраструктуры	2023	Работы по изменению характеристик не предусмотрены
2	2	59:01:0912011:14	Пермский край, г. Пермь, Орджоникидзевский район	Земли населенных пунктов	Земли населенных пунктов	Территория общего пользования, предназначенная для формирования земельных участков в целях размещения объектов инженерной и транспортной инфраструктуры	Территория общего пользования, предназначенная для формирования земельных участков в целях размещения объектов инженерной и транспортной инфраструктуры	572	Работы по изменению характеристик не предусмотрены
3	3	59:01:0911570:4	Пермский край, г. Пермь, Орджоникидзевский район	Земли населенных пунктов	Земли населенных пунктов	Для размещения автомобильных дорог и их конструктивных элементов	Для размещения автомобильных дорог и их конструктивных элементов	1003	Работы по изменению характеристик не предусмотрены
4	4	59:01:0911570:6	Пермский край, г. Пермь, Орджоникидзевский район	Земли населенных пунктов	Земли населенных пунктов	Для размещения автомобильных дорог и их конструктивных элементов	Для размещения автомобильных дорог и их конструктивных элементов	678	Работы по изменению характеристик не предусмотрены
5	5	59:01:0911570:7	Пермский край, г. Пермь, Орджоникидзевский район	Земли населенных пунктов	Земли населенных пунктов	Для размещения полос отвода	Для размещения полос отвода	887	Работы по изменению характеристик не предусмотрены
6	6	59:01:3819186:48	Пермский край, г. Пермь, по ул. Цыльская в Орджоникидзевском районе	Земли населенных пунктов	Земли населенных пунктов	Сыдовые дома, дачные дома, летние сооружения	Земельные участки (территории) общего пользования	1706	Изменение вида разрешенного использования
7	7	59:01:3819186:51	Пермский край, г. Пермь, Орджоникидзевский район	Земли населенных пунктов	Земли населенных пунктов	Территория общего пользования, предназначенная для формирования земельных участков в целях размещения объектов инженерной и транспортной инфраструктуры	Территория общего пользования, предназначенная для формирования земельных участков в целях размещения объектов инженерной и транспортной инфраструктуры	309	Работы по изменению характеристик не предусмотрены
8	8	59:01:0000000:33794	Пермский край, г. Пермь, Орджоникидзевский район	Земли населенных пунктов	Земли населенных пунктов	Территория общего пользования, предназначенная для формирования земельных участков в целях размещения объектов инженерной и транспортной инфраструктуры	Территория общего пользования, предназначенная для формирования земельных участков в целях размещения объектов инженерной и транспортной инфраструктуры	4511	Работы по изменению характеристик не предусмотрены

Страница 1 из 2

9	9	59-01-0000000-82850	Пермский край, г. Пермь, Орджоникидзевский район	Земли населенных пунктов	Земли населенных пунктов	Для размещения автомобильных дорог и их конструктивных элементов	Для размещения автомобильных дорог и их конструктивных элементов	Для размещения автомобильных дорог и их конструктивных элементов	638	Работы по изменению характеристик не предусмотрены
10	10	59-01-0000000-82851	Пермский край, г. Пермь, Орджоникидзевский район	Земли населенных пунктов	Земли населенных пунктов	Для размещения автомобильных дорог и их конструктивных элементов	Для размещения автомобильных дорог и их конструктивных элементов	Для размещения автомобильных дорог и их конструктивных элементов	2353	Работы по изменению характеристик не предусмотрены
11	15	59-01-0000000-83793	Пермский край, г. Пермь, Орджоникидзевский район	Земли населенных пунктов	Земли населенных пунктов	Для размещения автомобильных дорог и их конструктивных элементов	Для размещения автомобильных дорог и их конструктивных элементов	Для размещения автомобильных дорог и их конструктивных элементов	11552	Работы по изменению характеристик не предусмотрены
12	19	59-01-0000000-82853	Пермский край, г. Пермь, Орджоникидзевский район	Земли населенных пунктов	Земли населенных пунктов	Для размещения автомобильных дорог и их конструктивных элементов	Для размещения автомобильных дорог и их конструктивных элементов	Для размещения автомобильных дорог и их конструктивных элементов	369837	Работы по изменению характеристик не предусмотрены
13	38	59-01-0911570-3	Пермский край, г. Пермь, Орджоникидзевский район	Земли населенных пунктов	Земли населенных пунктов	Для размещения автомобильных дорог и их конструктивных элементов	Для размещения автомобильных дорог и их конструктивных элементов	Для размещения автомобильных дорог и их конструктивных элементов	157841	Работы по изменению характеристик не предусмотрены

Приложение 3

Каталоги координат характерных точек границ образуемых земельных участков в границах зоны планируемого размещения линейного объекта в рамках реализации проекта: «Строительство, реконструкция и эксплуатация автомобильных дорог «Пермь – Березники» 020+639 - 022+390, Пермь – Березники» 022+390 - 025+768 и «Восточный обход г. Перми» 000+000 - 009+753 1 п.к.» Автомобильная дорога Восточный обход г. Перми 000+000 - 009+753 1 п.к. (на участке 000+000 - 004+050)

Система координат: МСК 59 (зона 2)

Каталог координат характерных точек границ части земельного участка 11 площадью 1 кв. м, формируемого из существующего земельного участка 59:01:0000000:81745

№ точки	X, м	Y, м
1	529024,93	2242941,36
2	529024,89	2242942,36
3	529023,89	2242942,31
4	529023,93	2242941,31
1	529024,93	2242941,36

Каталог координат характерных точек границ части земельного участка 12 площадью 1 кв. м, формируемого из существующего земельного участка 59:01:0000000:81745

№ точки	X, м	Y, м
5	529005,70	2242939,64
6	529006,02	2242940,59
7	529005,08	2242940,91
8	529004,75	2242939,96
5	529005,70	2242939,64

Каталог координат характерных точек границ части земельного участка 13 площадью 1 кв. м, формируемого из существующего земельного участка 59:01:0000000:81745

№ точки	X, м	Y, м
9	529009,64	2242732,69
10	529009,59	2242733,69
11	529008,59	2242733,64
12	529008,64	2242732,64
9	529009,64	2242732,69

Каталог координат характерных точек границ части земельного участка 14 площадью 1 кв. м, формируемого из существующего земельного участка 59:01:0000000:81745

№ точки	X, м	Y, м
13	528946,39	2242670,99
14	528946,33	2242671,99
15	528945,33	2242671,92
16	528945,39	2242670,92

13	528946,39	2242670,99
----	-----------	------------

**Каталог координат характерных точек границ
части земельного участка 16 площадью 72 кв. м,
формируемого из существующего земельного участка 59:01:0000000:83793**

№ точки	X, м	Y, м
17	531637,89	2241956,08
18	531636,51	2241957,33
19	531637,93	2241958,90
20	531631,77	2241964,47
21	531630,36	2241962,90
22	531630,20	2241963,05
23	531627,47	2241957,12
24	531632,34	2241952,72
25	531633,73	2241954,25
26	531635,11	2241953,01
17	531637,89	2241956,08

**Каталог координат характерных точек границ
части земельного участка 17 площадью 1 кв. м,
формируемого из существующего земельного участка 59:01:0000000:81745**

№ точки	X, м	Y, м
27	531633,82	2242691,08
28	531634,35	2242691,93
29	531633,50	2242692,46
30	531632,97	2242691,61
27	531633,82	2242691,08

**Каталог координат характерных точек границ
части земельного участка 18 площадью 1 кв. м,
формируемого из существующего земельного участка 59:01:0000000:81745**

№ точки	X, м	Y, м
31	532280,55	2242628,55
32	532280,67	2242629,55
33	532279,67	2242629,66
34	532279,56	2242628,67
31	532280,55	2242628,55

**Каталог координат характерных точек границ
части земельного участка 20 площадью 91 кв. м,
формируемого из существующего земельного участка 59:01:0000000:82853**

№ точки	X, м	Y, м
35	530905,64	2242507,54
36	530906,97	2242516,63
37	530897,04	2242517,88
38	530895,74	2242508,99
35	530905,64	2242507,54

**Каталог координат характерных точек границ
части земельного участка 21 площадью 100 кв. м,
формируемого из существующего земельного участка 59:01:0000000:82853**

№ точки	X, м	Y, м
39	531766,44	2242467,28
40	531766,90	2242477,27
41	531756,91	2242477,73
42	531756,45	2242467,74
39	531766,44	2242467,28

**Каталог координат характерных точек границ
части земельного участка 22 площадью 85 кв. м,
формируемого из существующего земельного участка 59:01:0000000:82853**

№ точки	X, м	Y, м
43	531714,57	2242367,60
44	531712,74	2242367,92
45	531713,10	2242370,00
46	531704,92	2242371,42
47	531704,56	2242369,34
48	531702,74	2242369,65
49	531702,03	2242365,57
50	531703,85	2242365,25
51	531703,50	2242363,21
52	531711,68	2242361,79
53	531712,04	2242363,83
54	531713,87	2242363,51
43	531714,57	2242367,60

**Каталог координат характерных точек границ
части земельного участка 23 площадью 6 кв. м,
формируемого из существующего земельного участка 59:01:0000000:82853**

№ точки	X, м	Y, м
55	530481,22	2242591,85
56	530480,75	2242591,81
57	530480,33	2242591,60
58	530480,00	2242591,27
59	530479,81	2242590,85
60	530479,77	2242590,38
61	530479,90	2242589,93
62	530480,17	2242589,55
63	530480,55	2242589,28
64	530481,00	2242589,17
65	530481,47	2242589,21
66	530481,89	2242589,41
67	530482,22	2242589,75
68	530482,41	2242590,17
69	530482,45	2242590,64
70	530482,32	2242591,09
71	530482,05	2242591,47
72	530481,67	2242591,73
55	530481,22	2242591,85

**Каталог координат характерных точек границ
части земельного участка 24 площадью 15 кв. м,
формируемого из существующего земельного участка 59:01:0000000:82853**

№ точки	X, м	Y, м
---------	------	------

73	530329,08	2242616,59
74	530334,95	2242613,78
75	530335,94	2242615,86
76	530330,08	2242618,67
73	530329,08	2242616,59

**Каталог координат характерных точек границ
части земельного участка 25 площадью 6 кв. м,
формируемого из существующего земельного участка 59:01:0000000:82853**

№ точки	X, м	Y, м
77	530311,82	2242624,84
78	530311,36	2242624,77
79	530310,95	2242624,55
80	530310,64	2242624,20
81	530310,46	2242623,77
82	530310,45	2242623,30
83	530310,59	2242622,86
84	530310,88	2242622,49
85	530311,28	2242622,25
86	530311,74	2242622,15
87	530312,20	2242622,22
88	530312,61	2242622,44
89	530312,92	2242622,79
90	530313,10	2242623,22
91	530313,11	2242623,69
92	530312,97	2242624,13
93	530312,68	2242624,50
94	530312,28	2242624,74
77	530311,82	2242624,84

**Каталог координат характерных точек границ
части земельного участка 26 площадью 6 кв. м,
формируемого из существующего земельного участка 59:01:0000000:82853**

№ точки	X, м	Y, м
95	530526,97	2242649,09
96	530526,81	2242649,52
97	530526,51	2242649,88
98	530526,10	2242650,12
99	530525,64	2242650,20
100	530525,18	2242650,12
101	530524,78	2242649,88
102	530524,48	2242649,52
103	530524,32	2242649,08
104	530524,32	2242648,62
105	530524,48	2242648,18
106	530524,78	2242647,82
107	530525,18	2242647,59
108	530525,64	2242647,51
109	530526,10	2242647,59
110	530526,51	2242647,82
111	530526,81	2242648,18
112	530526,97	2242648,62
95	530526,97	2242649,09

**Каталог координат характерных точек границ
части земельного участка 27 площадью 16 кв. м,
формируемого из существующего земельного участка 59:01:0000000:82853**

№ точки	X, м	Y, м
113	530537,96	2242666,84
114	530533,82	2242661,44
115	530535,65	2242660,04
116	530539,79	2242665,44
113	530537,96	2242666,84

**Каталог координат характерных точек границ
части земельного участка 28 площадью 6 кв. м,
формируемого из существующего земельного участка 59:01:0000000:82853**

№ точки	X, м	Y, м
117	530312,51	2242690,73
118	530312,20	2242690,38
119	530312,02	2242689,95
120	530312,01	2242689,48
121	530312,15	2242689,04
122	530312,44	2242688,67
123	530312,84	2242688,43
124	530313,29	2242688,33
125	530313,76	2242688,39
126	530314,17	2242688,62
127	530314,48	2242688,96
128	530314,65	2242689,40
129	530314,67	2242689,86
130	530314,52	2242690,31
131	530314,24	2242690,68
132	530313,84	2242690,92
133	530313,38	2242691,02
134	530312,92	2242690,95
117	530312,51	2242690,73

**Каталог координат характерных точек границ
части земельного участка 29 площадью 15 кв. м,
формируемого из существующего земельного участка 59:01:0000000:82853**

№ точки	X, м	Y, м
135	530312,44	2242700,05
136	530312,28	2242693,55
137	530314,58	2242693,49
138	530314,74	2242699,99
135	530312,44	2242700,05

**Каталог координат характерных точек границ
части земельного участка 30 площадью 39 кв. м,
формируемого из существующего земельного участка 59:01:0000000:82853**

№ точки	X, м	Y, м
139	531678,64	2242180,31
140	531675,86	2242180,82
141	531676,03	2242181,75
142	531671,34	2242182,61

143	531671,16	2242181,63
144	531668,36	2242182,08
145	531667,92	2242179,34
146	531670,66	2242178,90
147	531670,48	2242177,92
148	531675,18	2242177,06
149	531675,35	2242177,99
150	531678,09	2242177,49
139	531678,64	2242180,31

**Каталог координат характерных точек границ
части земельного участка 31 площадью 12 кв. м,
формируемого из существующего земельного участка 59:01:0000000:82853**

№ точки	X, м	Y, м
23	531627,47	2241957,12
22	531630,20	2241963,05
151	531628,98	2241964,14
152	531626,20	2241961,07
153	531627,57	2241959,83
154	531626,18	2241958,29
23	531627,47	2241957,12

**Каталог координат характерных точек границ
части земельного участка 32 площадью 99 кв. м,
формируемого из существующего земельного участка 59:01:0000000:82853**

№ точки	X, м	Y, м
155	531734,78	2242542,92
156	531736,84	2242545,15
157	531737,76	2242544,27
158	531740,19	2242546,82
159	531739,25	2242547,71
160	531741,29	2242549,82
161	531734,40	2242556,35
162	531732,35	2242554,20
163	531731,45	2242555,04
164	531729,07	2242552,50
165	531729,95	2242551,68
166	531727,88	2242549,46
155	531734,78	2242542,92

**Каталог координат характерных точек границ
части земельного участка 33 площадью 2 кв. м,
формируемого из существующего земельного участка 59:01:0000000:82853**

№ точки	X, м	Y, м
167	529032,27	2242763,00
168	529034,26	2242763,10
169	529034,21	2242764,10
170	529032,21	2242764,00
167	529032,27	2242763,00

**Каталог координат характерных точек границ
части земельного участка 34 площадью 100 кв. м,
формируемого из существующего земельного участка 59:01:0000000:82853**

№ точки	X, м	Y, м
171	529220,20	2242772,62
172	529230,20	2242772,28
173	529230,53	2242782,28
174	529220,54	2242782,61
171	529220,20	2242772,62

**Каталог координат характерных точек границ
части земельного участка 35 площадью 1 кв. м,
формируемого из существующего земельного участка 59:01:0000000:82853**

№ точки	X, м	Y, м
175	528937,46	2242831,21
176	528937,39	2242832,21
177	528936,39	2242832,15
178	528936,46	2242831,15
175	528937,46	2242831,21

**Каталог координат характерных точек границ
части земельного участка 36 площадью 2 кв. м,
формируемого из существующего земельного участка 59:01:0000000:82853**

№ точки	X, м	Y, м
179	529029,07	2242831,22
180	529031,07	2242831,33
181	529031,02	2242832,33
182	529029,02	2242832,22
179	529029,07	2242831,22

**Каталог координат характерных точек границ
части земельного участка 37 площадью 1 кв. м,
формируемого из существующего земельного участка 59:01:0000000:82853**

№ точки	X, м	Y, м
183	529029,87	2242835,42
184	529029,83	2242836,42
185	529028,83	2242836,38
186	529028,87	2242835,38
183	529029,87	2242835,42

**Каталог координат характерных точек границ
части земельного участка 39 площадью 9 кв. м,
формируемого из существующего земельного участка 59:01:0911570:3**

№ точки	X, м	Y, м
37	530897,04	2242517,88
36	530906,97	2242516,63
187	530907,09	2242517,44
188	530897,19	2242518,89
37	530897,04	2242517,88

**Каталог координат характерных точек границ
части земельного участка и земельного участка 40 площадью 1 кв. м,
образуемого из земель, находящихся в государственной или муниципальной
собственности, расположенного в кадастровом квартале 59:01:0912002**

№ точки	X, м	Y, м
189	528934,72	2242906,84
190	528934,66	2242907,84
191	528933,66	2242907,77
192	528933,72	2242906,77
189	528934,72	2242906,84

**Каталог координат характерных точек границ
части земельного участка и земельного участка 41 площадью 2 кв. м,
образуемого из земель, находящихся в государственной или муниципальной
собственности, расположенного в кадастровом квартале 59:01:0912002**

№ точки	X, м	Y, м
193	528932,93	2242942,93
194	528932,87	2242943,93
195	528931,87	2242943,87
196	528930,87	2242943,81
197	528930,94	2242942,82
198	528931,94	2242942,87
193	528932,93	2242942,93

**Каталог координат характерных точек границ
части земельного участка и земельного участка 42 площадью 1 кв. м,
образуемого из земель, находящихся в государственной или муниципальной
собственности, расположенного в кадастровом квартале 59:01:0912002**

№ точки	X, м	Y, м
199	528961,66	2242944,78
200	528961,60	2242945,78
201	528960,60	2242945,72
202	528960,66	2242944,72
199	528961,66	2242944,78

**Каталог координат характерных точек границ
части земельного участка и земельного участка 43 площадью 1 кв. м,
образуемого из земель, находящихся в государственной или муниципальной
собственности, расположенного в кадастровом квартале 59:01:0912002**

№ точки	X, м	Y, м
203	528986,55	2242946,39
204	528986,49	2242947,39
205	528985,49	2242947,32
206	528985,56	2242946,32
203	528986,55	2242946,39

**Каталог координат характерных точек границ
части земельного участка и земельного участка 44 площадью 1 кв. м,
образуемого из земель, находящихся в государственной или муниципальной
собственности, расположенного в кадастровом квартале 59:01:0912002**

№ точки	X, м	Y, м
207	528990,73	2242944,84
208	528991,06	2242945,79
209	528990,11	2242946,11
210	528989,79	2242945,17
207	528990,73	2242944,84

**Каталог координат характерных точек границ
части земельного участка и земельного участка 45 площадью 1 кв. м,
образуемого из земель, находящихся в государственной или муниципальной
собственности, расположенного в кадастровом квартале 59:01:0912001**

№ точки	X, м	Y, м
211	532210,52	2242605,04
212	532210,51	2242606,04
213	532209,51	2242606,02
214	532209,52	2242605,02
211	532210,52	2242605,04

**Каталог координат характерных точек границ
части земельного участка и земельного участка 46 площадью 1 кв. м,
образуемого из земель, находящихся в государственной или муниципальной
собственности, расположенного в кадастровом квартале 59:01:0912001**

№ точки	X, м	Y, м
215	532210,68	2242618,73
216	532210,66	2242619,73
217	532209,66	2242619,71
218	532209,68	2242618,71
215	532210,68	2242618,73

**Каталог координат характерных точек границ
части земельного участка и земельного участка 47 площадью 1 кв. м,
образуемого из земель, находящихся в государственной или муниципальной
собственности, расположенного в кадастровом квартале 59:01:0912001**

№ точки	X, м	Y, м
219	532211,14	2242661,54
220	532211,13	2242662,54
221	532210,13	2242662,53
222	532210,14	2242661,53
219	532211,14	2242661,54

**Каталог координат характерных точек границ
части земельного участка и земельного участка 48 площадью 1 кв. м,
образуемого из земель, находящихся в государственной или муниципальной
собственности, расположенного в кадастровом квартале 59:01:0912001**

№ точки	X, м	Y, м
223	532130,32	2242695,28
224	532130,43	2242696,27
225	532129,44	2242696,39
226	532129,32	2242695,39
223	532130,32	2242695,28

Каталог координат характерных точек границ части земельного участка и земельного участка 49 площадью 1 кв. м, образуемого из земель, находящихся в государственной или муниципальной собственности, расположенного в кадастровом квартале 59:01:0912001

№ точки	X, м	Y, м
227	531839,99	2242725,89
228	531840,10	2242726,88
229	531839,10	2242727,00
230	531838,99	2242726,00
227	531839,99	2242725,89

Каталог координат характерных точек границ части земельного участка и земельного участка 50 площадью 1 кв. м, образуемого из земель, находящихся в государственной или муниципальной собственности, расположенного в кадастровом квартале 59:01:0912001

№ точки	X, м	Y, м
231	531755,03	2242734,85
232	531755,14	2242735,84
233	531754,15	2242735,96
234	531754,03	2242734,96
231	531755,03	2242734,85

Каталог координат характерных точек границ части земельного участка и земельного участка 51 площадью 1 кв. м, образуемого из земель, находящихся в государственной или муниципальной собственности, расположенного в кадастровом квартале 59:01:0912001

№ точки	X, м	Y, м
235	531673,58	2242672,39
236	531673,83	2242673,35
237	531672,86	2242673,60
238	531672,61	2242672,63
235	531673,58	2242672,39

Каталог координат характерных точек границ части земельного участка и земельного участка 52 площадью 1 кв. м, образуемого из земель, находящихся в государственной или муниципальной собственности, расположенного в кадастровом квартале 59:01:0912001

№ точки	X, м	Y, м
239	531683,86	2242713,66
240	531684,11	2242714,63
241	531683,14	2242714,88
242	531682,89	2242713,91
239	531683,86	2242713,66

**Каталог координат характерных точек границ
части земельного участка и земельного участка 53 площадью 2 кв. м,
образуемого из земель, находящихся в государственной или муниципальной
собственности, расположенного в кадастровом квартале 59:01:0912001**

№ точки	X, м	Y, м
243	531691,79	2242741,38
244	531692,04	2242742,35
245	531691,07	2242742,60
246	531690,10	2242742,85
247	531689,85	2242741,87
248	531690,82	2242741,63
243	531691,79	2242741,38

**Каталог координат характерных точек границ
части земельного участка и земельного участка 54 площадью 2 кв. м,
образуемого из земель, находящихся в государственной или муниципальной
собственности, расположенного в кадастровом квартале 59:01:0912001**

№ точки	X, м	Y, м
249	531909,18	2242718,60
250	531909,30	2242719,59
251	531909,41	2242720,58
252	531908,41	2242720,70
253	531908,30	2242719,70
254	531908,19	2242718,71
249	531909,18	2242718,60

**Каталог координат характерных точек границ
части земельного участка и земельного участка 55 площадью 1 кв. м,
образуемого из земель, находящихся в государственной или муниципальной
собственности, расположенного в кадастровом квартале 59:01:0912001**

№ точки	X, м	Y, м
255	531923,58	2242717,08
256	531923,70	2242718,07
257	531922,70	2242718,18
258	531922,59	2242717,19
255	531923,58	2242717,08

**Каталог координат характерных точек границ
части земельного участка и земельного участка 56 площадью 1 кв. м,
образуемого из земель, находящихся в государственной или муниципальной
собственности, расположенного в кадастровом квартале 59:01:0912001**

№ точки	X, м	Y, м
259	532018,32	2242707,09
260	532018,43	2242708,08
261	532017,44	2242708,19
262	532017,33	2242707,20
259	532018,32	2242707,09

**Каталог координат характерных точек границ
части земельного участка и земельного участка 57 площадью 1 кв. м,
образуемого из земель, находящихся в государственной или муниципальной
собственности, расположенного в кадастровом квартале 59:01:0912001**

№ точки	X, м	Y, м
263	532210,32	2242686,84
264	532210,43	2242687,84
265	532209,44	2242687,95
266	532209,33	2242686,96
263	532210,32	2242686,84

**Каталог координат характерных точек границ
части земельного участка и земельного участка 58 площадью 1 кв. м,
образуемого из земель, находящихся в государственной или муниципальной
собственности, расположенного в кадастровом квартале 59:01:0912001**

№ точки	X, м	Y, м
267	532167,72	2242719,04
268	532167,83	2242720,03
269	532166,84	2242720,15
270	532166,72	2242719,15
267	532167,72	2242719,04

**Каталог координат характерных точек границ
части земельного участка и земельного участка 59 площадью 1 кв. м,
образуемого из земель, находящихся в государственной или муниципальной
собственности, расположенного в кадастровом квартале 59:01:0912001**

№ точки	X, м	Y, м
271	532028,95	2242733,56
272	532029,07	2242734,55
273	532028,07	2242734,67
274	532027,96	2242733,67
271	532028,95	2242733,56

**Каталог координат характерных точек границ
части земельного участка и земельного участка 60 площадью 1 кв. м,
образуемого из земель, находящихся в государственной или муниципальной
собственности, расположенного в кадастровом квартале 59:01:0912001**

№ точки	X, м	Y, м
275	531913,31	2242745,65
276	531913,42	2242746,65
277	531912,42	2242746,76
278	531912,31	2242745,77
275	531913,31	2242745,65

**Каталог координат характерных точек границ
части земельного участка и земельного участка 61 площадью 2 кв. м,
образуемого из земель, находящихся в государственной или муниципальной
собственности, расположенного в кадастровом квартале 59:01:0912001**

№ точки	X, м	Y, м
279	531899,12	2242747,15
280	531899,24	2242748,14
281	531899,35	2242749,13
282	531898,36	2242749,25
283	531898,24	2242748,25
284	531898,13	2242747,26
279	531899,12	2242747,15

Каталог координат характерных точек границ части земельного участка и земельного участка 62 площадью 1 кв. м, образуемого из земель, находящихся в государственной или муниципальной собственности, расположенного в кадастровом квартале 59:01:0912001

№ точки	X, м	Y, м
285	531803,55	2242757,15
286	531803,66	2242758,14
287	531802,67	2242758,25
288	531802,55	2242757,26
285	531803,55	2242757,15

Каталог координат характерных точек границ части земельного участка и земельного участка 63 площадью 2 кв. м, образуемого из земель, находящихся в государственной или муниципальной собственности, расположенного в кадастровом квартале 59:01:0912001

№ точки	X, м	Y, м
289	531683,75	2242769,34
290	531684,29	2242770,19
291	531683,44	2242770,72
292	531682,59	2242771,25
293	531682,06	2242770,40
294	531682,91	2242769,87
289	531683,75	2242769,34

Каталог координат характерных точек границ части земельного участка и земельного участка 64 площадью 1 кв. м, образуемого из земель, находящихся в государственной или муниципальной собственности, расположенного в кадастровом квартале 59:01:0912001

№ точки	X, м	Y, м
295	531667,67	2242745,41
296	531668,20	2242746,26
297	531667,35	2242746,79
298	531666,82	2242745,95
295	531667,67	2242745,41

Каталог координат характерных точек границ части земельного участка и земельного участка 65 площадью 2 кв. м, образуемого из земель, находящихся в государственной или муниципальной собственности, расположенного в кадастровом квартале 59:01:0912001

№ точки	X, м	Y, м
299	531651,53	2242717,62

300	531652,06	2242718,46
301	531651,21	2242718,99
302	531650,36	2242719,52
303	531649,83	2242718,68
304	531650,68	2242718,15
299	531651,53	2242717,62

**Каталог координат характерных точек границ
части земельного участка и земельного участка 66 площадью 2 кв. м,
образуемого из земель, находящихся в государственной или муниципальной
собственности, расположенного в кадастровом квартале 59:01:0912003**

№ точки	X, м	Y, м
305	528945,65	2242686,17
306	528945,58	2242687,17
307	528944,58	2242687,11
308	528943,58	2242687,05
309	528943,65	2242686,06
310	528944,65	2242686,11
305	528945,65	2242686,17

**Каталог координат характерных точек границ
части земельного участка и земельного участка 67 площадью 1 кв. м,
образуемого из земель, находящихся в государственной или муниципальной
собственности, расположенного в кадастровом квартале 59:01:0912003**

№ точки	X, м	Y, м
311	528944,09	2242717,78
312	528944,02	2242718,78
313	528943,02	2242718,72
314	528943,09	2242717,72
311	528944,09	2242717,78

**Каталог координат характерных точек границ
части земельного участка и земельного участка 68 площадью 1 кв. м,
образуемого из земель, находящихся в государственной или муниципальной
собственности, расположенного в кадастровом квартале 59:01:0912003**

№ точки	X, м	Y, м
315	528941,26	2242754,69
316	528941,20	2242755,69
317	528940,20	2242755,63
318	528940,26	2242754,63
315	528941,26	2242754,69

**Каталог координат характерных точек границ
части земельного участка и земельного участка 69 площадью 1 кв. м,
образуемого из земель, находящихся в государственной или муниципальной
собственности, расположенного в кадастровом квартале 59:01:0912002**

№ точки	X, м	Y, м
319	528937,53	2242850,23
320	528937,46	2242851,23
321	528936,46	2242851,17

322	528936,53	2242850,17
319	528937,53	2242850,23

**Каталог координат характерных точек границ
части земельного участка и земельного участка 70 площадью 1 кв. м,
образуемого из земель, находящихся в государственной или муниципальной
собственности, расположенного в кадастровом квартале 59:01:0912001**

№ точки	X, м	Y, м
323	532287,70	2242706,49
324	532287,81	2242707,48
325	532286,81	2242707,59
326	532286,70	2242706,60
323	532287,70	2242706,49

**Каталог координат характерных точек границ
части земельного участка и земельного участка 74 площадью 2 кв. м,
образуемого из земель, находящихся в государственной или муниципальной
собственности, расположенного в кадастровом квартале 59:01:0912003**

№ точки	X, м	Y, м
339	529035,89	2242727,83
340	529035,85	2242728,83
341	529034,85	2242728,78
342	529033,85	2242728,74
343	529033,90	2242727,74
344	529034,89	2242727,78
339	529035,89	2242727,83

**Каталог координат характерных точек границ
части земельного участка и земельного участка 75 площадью 1 кв. м,
образуемого из земель, находящихся в государственной или муниципальной
собственности, расположенного в кадастровом квартале 59:01:0912003**

№ точки	X, м	Y, м
345	529033,48	2242758,06
346	529033,44	2242759,06
347	529032,44	2242759,01
348	529032,48	2242758,01
345	529033,48	2242758,06

**Каталог координат характерных точек границ
части земельного участка и земельного участка 76 площадью 1 кв. м,
образуемого из земель, находящихся в государственной или муниципальной
собственности, расположенного в кадастровом квартале 59:01:0912003**

№ точки	X, м	Y, м
349	529023,00	2242701,22
350	529023,41	2242702,13
351	529022,50	2242702,54
352	529022,09	2242701,63
349	529023,00	2242701,22

**Каталог координат характерных точек границ
части земельного участка и земельного участка 77 площадью 1 кв. м,
образуемого из земель, находящихся в государственной или муниципальной
собственности, расположенного в кадастровом квартале 59:01:0912003**

№ точки	X, м	Y, м
353	529061,10	2242724,04
354	529061,06	2242725,03
355	529060,06	2242724,99
356	529060,10	2242723,99
353	529061,10	2242724,04

**Каталог координат характерных точек границ
части земельного участка и земельного участка 78 площадью 1 кв. м,
образуемого из земель, находящихся в государственной или муниципальной
собственности, расположенного в кадастровом квартале 59:01:0912002**

№ точки	X, м	Y, м
357	528999,45	2242951,10
358	528999,40	2242952,10
359	528998,40	2242952,06
360	528998,45	2242951,06
357	528999,45	2242951,10

**Каталог координат характерных точек границ
части земельного участка и земельного участка 79 площадью 2 кв. м,
образуемого из земель, находящихся в государственной или муниципальной
собственности, расположенного в кадастровом квартале 59:01:0912001**

№ точки	X, м	Y, м
361	532283,33	2242655,12
362	532283,45	2242656,11
363	532282,46	2242656,22
364	532281,46	2242656,34
365	532281,35	2242655,34
366	532282,34	2242655,23
361	532283,33	2242655,12

**Каталог координат характерных точек границ
части земельного участка и земельного участка 80 площадью 1 кв. м,
образуемого из земель, находящихся в государственной или муниципальной
собственности, расположенного в кадастровом квартале 59:01:0912002**

№ точки	X, м	Y, м
367	529052,44	2242932,43
368	529052,40	2242933,42
369	529051,40	2242933,39
370	529051,44	2242932,39
367	529052,44	2242932,43

**Каталог координат характерных точек границ
части земельного участка и земельного участка 81 площадью 85 кв. м,
образуемого из земель, находящихся в государственной или муниципальной
собственности, расположенного в кадастровом квартале 59:01:0912001**

№ точки	X, м	Y, м
371	531984,51	2242593,67
372	531984,69	2242595,52
373	531986,80	2242595,32
374	531987,59	2242603,59
375	531985,49	2242603,78
376	531985,67	2242605,63
377	531981,53	2242606,02
378	531981,36	2242604,18
379	531979,30	2242604,38
380	531978,50	2242596,11
381	531980,56	2242595,91
382	531980,38	2242594,07
371	531984,51	2242593,67

**Каталог координат характерных точек границ
части земельного участка и земельного участка 82 площадью 67 кв. м,
образуемого из земель, находящихся в государственной или муниципальной
собственности, расположенного в кадастровом квартале 59:01:0912001**

№ точки	X, м	Y, м
383	531887,12	2242601,92
384	531886,47	2242604,60
385	531887,83	2242604,90
386	531886,35	2242611,54
387	531884,99	2242611,24
388	531884,57	2242613,66
389	531880,51	2242612,78
390	531881,08	2242610,37
391	531879,72	2242610,07
392	531881,20	2242603,44
393	531882,56	2242603,74
394	531883,07	2242601,04
383	531887,12	2242601,92

**Каталог координат характерных точек границ
земельного участка 83 площадью 10099 кв. м,
образуемого из земель, находящихся в государственной или муниципальной
собственности, расположенного в кадастровом квартале 59:01:0912002**

№ точки	X, м	Y, м
395	529485,45	2242828,45
396	529514,61	2242872,20
397	529555,85	2242824,67
398	529645,91	2242809,37
399	529673,49	2242805,62
400	529675,85	2242822,64
401	529667,02	2242823,91
402	529618,77	2242829,46
403	529605,33	2242859,09
404	529595,58	2242880,58

405	529433,53	2242893,33
406	529431,90	2242832,28
395	529485,45	2242828,45

**Каталог координат характерных точек границ
земельного участка 84 площадью 457 кв. м,
образуемого из земель, находящихся в государственной или муниципальной
собственности, расположенного в кадастровом квартале 59:01:0912001**

№ точки	X, м	Y, м
407	531873,70	2242558,52
408	531873,45	2242553,69
409	531873,96	2242553,63
410	531966,50	2242542,47
411	531967,13	2242547,33
407	531873,70	2242558,52

**Каталог координат характерных точек границ
земельного участка 85 площадью 406 кв. м,
образуемого из земель, находящихся в государственной или муниципальной
собственности, расположенного в кадастровом квартале 59:01:0912002**

№ точки	X, м	Y, м
412	528753,74	2242841,33
413	528759,03	2242842,85
414	528768,29	2242843,67
415	528778,39	2242844,56
416	528790,01	2242845,58
417	528786,89	2242856,22
418	528757,55	2242856,48
412	528753,74	2242841,33

**Каталог координат характерных точек границ
земельного участка 86 площадью 397 кв. м,
образуемого из земель, находящихся в государственной или муниципальной
собственности, расположенного в кадастровом квартале 59:01:0912003**

№ точки	X, м	Y, м
419	528782,14	2242746,07
420	528770,97	2242744,71
421	528760,85	2242743,47
422	528748,86	2242742,01
423	528750,12	2242732,95
424	528780,96	2242730,74
419	528782,14	2242746,07

Приложение 4

**Каталоги координат характерных точек границ зоны планируемого размещения линейного объекта в рамках реализации проекта: «Строительство, реконструкция и эксплуатация автомобильных дорог «Пермь – Березники» 020+639 - 022+390, Пермь – Березники» 022+390 - 025+768 и «Восточный обход г. Перми» 000+000 - 009+753 1 п.к.»
Автомобильная дорога Восточный обход г. Перми 000+000 - 009+753 1 п.к.
(на участке 000+000 - 004+050)**

Система координат: МСК 59 (Зона 2)

Каталог координат характерных точек границ контура № 1 зоны планируемого размещения линейного объекта, площадью 564585 кв. м, расположенного на территории муниципального образования город Пермь

X, м	Y, м
528158,91	2242695,40
528748,86	2242742,01
528750,12	2242732,95
528780,96	2242730,74
528782,14	2242746,07
528786,74	2242746,63
528974,44	2242760,08
528997,46	2242760,23
529015,48	2242760,34
529266,27	2242761,96
529276,66	2242734,82
529280,30	2242729,22
529288,95	2242715,85
529320,98	2242732,44
529350,48	2242751,38
529413,81	2242750,60
529895,95	2242679,99
529939,60	2242669,48
530298,96	2242626,42
530302,56	2242620,52
530306,65	2242620,34
530307,71	2242585,52
530312,62	2242586,48
530314,99	2242619,94
530344,79	2242609,22
530359,13	2242604,06
530361,32	2242608,66
530471,43	2242584,79
530447,81	2242555,27
530452,33	2242552,39
530462,12	2242565,06
530475,94	2242582,97
530515,95	2242573,97
530665,71	2242533,13
530873,69	2242489,21
531072,56	2242464,30

531393,60	2242456,15
531397,59	2242456,05
531430,34	2242455,22
531433,50	2242454,90
531448,21	2242453,39
531563,85	2242441,52
531666,91	2242375,65
531677,61	2242329,61
531680,24	2242240,38
531661,00	2242195,41
531666,44	2242153,58
531609,79	2242007,99
531568,23	2241893,84
531560,99	2241873,98
531547,43	2241836,74
531520,06	2241761,54
531524,23	2241742,45
531540,01	2241670,18
531545,98	2241667,40
531548,19	2241666,37
531593,07	2241707,03
531604,40	2241731,61
531614,30	2241726,26
531616,94	2241728,64
531629,90	2241745,71
531633,24	2241750,11
531682,23	2241843,22
531722,44	2241904,35
531770,58	2241990,43
531904,87	2242299,58
531924,13	2242316,40
531923,78	2242347,57
531932,70	2242357,56
531952,46	2242373,06
531963,31	2242378,40
531972,10	2242382,72
531982,23	2242387,70
532025,29	2242403,84
532050,24	2242411,81
532068,26	2242416,13
532069,60	2242414,87
532086,29	2242418,83
532086,22	2242419,31
532109,11	2242422,73
532172,17	2242423,54
532171,12	2242442,80
532170,71	2242450,38
532170,40	2242489,32
532172,11	2242517,67
531966,50	2242542,47
531967,13	2242547,33
531873,70	2242558,52
531874,05	2242565,09
531875,46	2242591,72
531842,95	2242596,93
531839,43	2242621,89
531822,87	2242631,65
531813,39	2242637,24

531773,16	2242660,95
531690,24	2242645,83
531630,24	2242551,81
531432,75	2242552,04
531398,17	2242552,90
531394,17	2242553,00
531388,24	2242553,15
531375,89	2242553,46
531314,72	2242554,98
530986,00	2242570,86
530789,20	2242602,40
530599,96	2242653,05
530322,26	2242717,41
529673,49	2242805,62
529675,85	2242822,64
529667,02	2242823,91
529618,77	2242829,46
529605,33	2242859,09
529595,58	2242880,58
529433,53	2242893,33
529431,90	2242832,28
529147,51	2242852,60
529012,60	2242849,95
528994,09	2242849,59
528790,01	2242845,58
528786,89	2242856,22
528757,55	2242856,48
528753,74	2242841,33
528717,59	2242830,92
528150,15	2242788,01
528153,58	2242751,74
528156,92	2242716,40
528158,91	2242695,40
531594,64	2241815,97
531595,76	2241818,04
531589,66	2241821,35
531588,54	2241819,29
531594,64	2241815,97
531607,00	2241826,90
531601,80	2241830,63
531598,09	2241825,52
531603,31	2241821,79
531607,00	2241826,90
531589,38	2241852,05
531588,94	2241854,36
531582,14	2241853,07
531582,58	2241850,75
531589,38	2241852,05
531637,89	2241956,08
531636,51	2241957,33
531637,93	2241958,90
531631,77	2241964,47
531630,36	2241962,90
531628,98	2241964,14

531626,20	2241961,07
531627,57	2241959,83
531626,18	2241958,29
531632,34	2241952,72
531633,73	2241954,25
531635,11	2241953,01
531637,89	2241956,08

531678,64	2242180,31
531675,86	2242180,82
531676,03	2242181,75
531671,34	2242182,61
531671,16	2242181,63
531668,36	2242182,08
531667,92	2242179,34
531670,66	2242178,90
531670,48	2242177,92
531675,18	2242177,06
531675,35	2242177,99
531678,09	2242177,49
531678,64	2242180,31

531714,57	2242367,60
531712,74	2242367,92
531713,10	2242370,00
531704,92	2242371,42
531704,56	2242369,34
531702,74	2242369,65
531702,03	2242365,57
531703,85	2242365,25
531703,50	2242363,21
531711,68	2242361,79
531712,04	2242363,83
531713,87	2242363,51
531714,57	2242367,60

531766,44	2242467,28
531766,90	2242477,27
531756,91	2242477,73
531756,45	2242467,74
531766,44	2242467,28

531734,78	2242542,92
531736,84	2242545,15
531737,76	2242544,27
531740,19	2242546,82
531739,25	2242547,71
531741,29	2242549,82
531734,40	2242556,35
531732,35	2242554,20
531731,45	2242555,04
531729,07	2242552,50
531729,95	2242551,68
531727,88	2242549,46
531734,78	2242542,92

530905,64	2242507,54
530907,09	2242517,44

530897,19	2242518,89
530895,74	2242508,99
530905,64	2242507,54

530481,22	2242591,85
530480,75	2242591,81
530480,33	2242591,60
530480,00	2242591,27
530479,81	2242590,85
530479,77	2242590,38
530479,90	2242589,93
530480,17	2242589,55
530480,55	2242589,28
530481,00	2242589,17
530481,47	2242589,21
530481,89	2242589,41
530482,22	2242589,75
530482,41	2242590,17
530482,45	2242590,64
530482,32	2242591,09
530482,05	2242591,47
530481,67	2242591,73
530481,22	2242591,85

530526,97	2242649,09
530526,81	2242649,52
530526,51	2242649,88
530526,10	2242650,12
530525,64	2242650,20
530525,18	2242650,12
530524,78	2242649,88
530524,48	2242649,52
530524,32	2242649,08
530524,32	2242648,62
530524,48	2242648,18
530524,78	2242647,82
530525,18	2242647,59
530525,64	2242647,51
530526,10	2242647,59
530526,51	2242647,82
530526,81	2242648,18
530526,97	2242648,62
530526,97	2242649,09

530537,96	2242666,84
530533,82	2242661,44
530535,65	2242660,04
530539,79	2242665,44
530537,96	2242666,84

530329,08	2242616,59
530334,95	2242613,78
530335,94	2242615,86
530330,08	2242618,67
530329,08	2242616,59

530311,82	2242624,84
530311,36	2242624,77

530310,95	2242624,55
530310,64	2242624,20
530310,46	2242623,77
530310,45	2242623,30
530310,59	2242622,86
530310,88	2242622,49
530311,28	2242622,25
530311,74	2242622,15
530312,20	2242622,22
530312,61	2242622,44
530312,92	2242622,79
530313,10	2242623,22
530313,11	2242623,69
530312,97	2242624,13
530312,68	2242624,50
530312,28	2242624,74
530311,82	2242624,84

530312,51	2242690,73
530312,20	2242690,38
530312,02	2242689,95
530312,01	2242689,48
530312,15	2242689,04
530312,44	2242688,67
530312,84	2242688,43
530313,29	2242688,33
530313,76	2242688,39
530314,17	2242688,62
530314,48	2242688,96
530314,65	2242689,40
530314,67	2242689,86
530314,52	2242690,31
530314,24	2242690,68
530313,84	2242690,92
530313,38	2242691,02
530312,92	2242690,95
530312,51	2242690,73

530312,44	2242700,05
530312,28	2242693,55
530314,58	2242693,49
530314,74	2242699,99
530312,44	2242700,05

529220,20	2242772,62
529230,20	2242772,28
529230,53	2242782,28
529220,54	2242782,61
529220,20	2242772,62

529032,27	2242763,00
529034,26	2242763,10
529034,21	2242764,10
529032,21	2242764,00
529032,27	2242763,00

529029,07	2242831,22
529031,07	2242831,33

529031,02	2242832,33
529029,02	2242832,22
529029,07	2242831,22

529029,87	2242835,42
529029,83	2242836,42
529028,83	2242836,38
529028,87	2242835,38
529029,87	2242835,42

528937,46	2242831,21
528937,39	2242832,21
528936,39	2242832,15
528936,46	2242831,15
528937,46	2242831,21

Каталог координат характерных точек границ контура № 2 зоны планируемого размещения линейного объекта, площадью 2 кв. м, расположенного на территории муниципального образования город Пермь

X, м	Y, м
529035,89	2242727,83
529035,85	2242728,83
529034,85	2242728,78
529033,85	2242728,74
529033,90	2242727,74
529034,89	2242727,78
529035,89	2242727,83

Каталог координат характерных точек границ контура № 3 зоны планируемого размещения линейного объекта, площадью 1 кв. м, расположенного на территории муниципального образования город Пермь

X, м	Y, м
529033,48	2242758,06
529033,44	2242759,06
529032,44	2242759,01
529032,48	2242758,01
529033,48	2242758,06

Каталог координат характерных точек границ контура № 4 зоны планируемого размещения линейного объекта, площадью 1 кв. м, расположенного на территории муниципального образования город Пермь

X, м	Y, м
529024,93	2242941,36
529024,89	2242942,36
529023,89	2242942,31

529023,93	2242941,31
529024,93	2242941,36

Каталог координат характерных точек границ контура № 5 зоны планируемого размещения линейного объекта, площадью 1 кв. м, расположенного на территории муниципального образования город Пермь

X, м	Y, м
529023,00	2242701,22
529023,41	2242702,13
529022,50	2242702,54
529022,09	2242701,63
529023,00	2242701,22

Каталог координат характерных точек границ контура № 6 зоны планируемого размещения линейного объекта, площадью 1 кв. м, расположенного на территории муниципального образования город Пермь

X, м	Y, м
529061,10	2242724,04
529061,06	2242725,03
529060,06	2242724,99
529060,10	2242723,99
529061,10	2242724,04

Каталог координат характерных точек границ контура № 7 зоны планируемого размещения линейного объекта, площадью 1 кв. м, расположенного на территории муниципального образования город Пермь

X, м	Y, м
528999,45	2242951,10
528999,40	2242952,10
528998,40	2242952,06
528998,45	2242951,06
528999,45	2242951,10

Каталог координат характерных точек границ контура № 8 зоны планируемого размещения линейного объекта, площадью 1 кв. м, расположенного на территории муниципального образования город Пермь

X, м	Y, м
529009,64	2242732,69
529009,59	2242733,69
529008,59	2242733,64

529008,64	2242732,64
529009,64	2242732,69

Каталог координат характерных точек границ контура № 9 зоны планируемого размещения линейного объекта, площадью 1 кв. м, расположенного на территории муниципального образования город Пермь

X, м	Y, м
532280,55	2242628,55
532280,67	2242629,55
532279,67	2242629,66
532279,56	2242628,67
532280,55	2242628,55

Каталог координат характерных точек границ контура № 10 зоны планируемого размещения линейного объекта, площадью 2 кв. м, расположенного на территории муниципального образования город Пермь

X, м	Y, м
532283,33	2242655,12
532283,45	2242656,11
532282,46	2242656,22
532281,46	2242656,34
532281,35	2242655,34
532282,34	2242655,23
532283,33	2242655,12

Каталог координат характерных точек границ контура № 11 зоны планируемого размещения линейного объекта, площадью 1 кв. м, расположенного на территории муниципального образования город Пермь

X, м	Y, м
532167,72	2242719,04
532167,83	2242720,03
532166,84	2242720,15
532166,72	2242719,15
532167,72	2242719,04

Каталог координат характерных точек границ контура № 12 зоны планируемого размещения линейного объекта, площадью 1 кв. м, расположенного на территории муниципального образования город Пермь

X, м	Y, м
532028,95	2242733,56

532029,07	2242734,55
532028,07	2242734,67
532027,96	2242733,67
532028,95	2242733,56

Каталог координат характерных точек границ контура № 13 зоны планируемого размещения линейного объекта, площадью 1 кв. м, расположенного на территории муниципального образования город Пермь

X, м	Y, м
531913,31	2242745,65
531913,42	2242746,65
531912,42	2242746,76
531912,31	2242745,77
531913,31	2242745,65

Каталог координат характерных точек границ контура № 14 зоны планируемого размещения линейного объекта, площадью 2 кв. м, расположенного на территории муниципального образования город Пермь

X, м	Y, м
531899,12	2242747,15
531899,24	2242748,14
531899,35	2242749,13
531898,36	2242749,25
531898,24	2242748,25
531898,13	2242747,26
531899,12	2242747,15

Каталог координат характерных точек границ контура № 15 зоны планируемого размещения линейного объекта, площадью 1 кв. м, расположенного на территории муниципального образования город Пермь

X, м	Y, м
531803,55	2242757,15
531803,66	2242758,14
531802,67	2242758,25
531802,55	2242757,26
531803,55	2242757,15

Каталог координат характерных точек границ контура № 16 зоны планируемого размещения линейного объекта, площадью 2 кв. м, расположенного на территории муниципального образования город Пермь

X, м	Y, м
531683,75	2242769,34
531684,29	2242770,19
531683,44	2242770,72
531682,59	2242771,25
531682,06	2242770,40
531682,91	2242769,87
531683,75	2242769,34

Каталог координат характерных точек границ контура № 17 зоны планируемого размещения линейного объекта, площадью 1 кв. м, расположенного на территории муниципального образования город Пермь

X, м	Y, м
531667,67	2242745,41
531668,20	2242746,26
531667,35	2242746,79
531666,82	2242745,95
531667,67	2242745,41

Каталог координат характерных точек границ контура № 18 зоны планируемого размещения линейного объекта, площадью 2 кв. м, расположенного на территории муниципального образования город Пермь

X, м	Y, м
531651,53	2242717,62
531652,06	2242718,46
531651,21	2242718,99
531650,36	2242719,52
531649,83	2242718,68
531650,68	2242718,15
531651,53	2242717,62

Каталог координат характерных точек границ контура № 19 зоны планируемого размещения линейного объекта, площадью 1 кв. м, расположенного на территории муниципального образования город Пермь

X, м	Y, м
531633,82	2242691,08
531634,35	2242691,93
531633,50	2242692,46
531632,97	2242691,61
531633,82	2242691,08

Каталог координат характерных точек границ контура № 20 зоны планируемого размещения линейного объекта, площадью 1 кв. м, расположенного на территории муниципального образования город Пермь

X, м	Y, м
528946,39	2242670,99
528946,33	2242671,99
528945,33	2242671,92
528945,39	2242670,92
528946,39	2242670,99

Каталог координат характерных точек границ контура № 21 зоны планируемого размещения линейного объекта, площадью 2 кв. м, расположенного на территории муниципального образования город Пермь

X, м	Y, м
528945,65	2242686,17
528945,58	2242687,17
528944,58	2242687,11
528943,58	2242687,05
528943,65	2242686,06
528944,65	2242686,11
528945,65	2242686,17

Каталог координат характерных точек границ контура № 22 зоны планируемого размещения линейного объекта, площадью 1 кв. м, расположенного на территории муниципального образования город Пермь

X, м	Y, м
528944,09	2242717,78
528944,02	2242718,78
528943,02	2242718,72
528943,09	2242717,72
528944,09	2242717,78

Каталог координат характерных точек границ контура № 23 зоны планируемого размещения линейного объекта, площадью 1 кв. м, расположенного на территории муниципального образования город Пермь

X, м	Y, м
528941,26	2242754,69
528941,20	2242755,69
528940,20	2242755,63
528940,26	2242754,63

528941,26	2242754,69
-----------	------------

Каталог координат характерных точек границ контура № 24 зоны планируемого размещения линейного объекта, площадью 1 кв. м, расположенного на территории муниципального образования город Пермь

X, м	Y, м
528937,53	2242850,23
528937,46	2242851,23
528936,46	2242851,17
528936,53	2242850,17
528937,53	2242850,23

Каталог координат характерных точек границ контура № 25 зоны планируемого размещения линейного объекта, площадью 1 кв. м, расположенного на территории муниципального образования город Пермь

X, м	Y, м
528934,72	2242906,84
528934,66	2242907,84
528933,66	2242907,77
528933,72	2242906,77
528934,72	2242906,84

Каталог координат характерных точек границ контура № 26 зоны планируемого размещения линейного объекта, площадью 2 кв. м, расположенного на территории муниципального образования город Пермь

X, м	Y, м
528932,93	2242942,93
528932,87	2242943,93
528931,87	2242943,87
528930,87	2242943,81
528930,94	2242942,82
528931,94	2242942,87
528932,93	2242942,93

Каталог координат характерных точек границ контура № 27 зоны планируемого размещения линейного объекта, площадью 1 кв. м, расположенного на территории муниципального образования город Пермь

X, м	Y, м
528961,66	2242944,78
528961,60	2242945,78

528960,60	2242945,72
528960,66	2242944,72
528961,66	2242944,78

Каталог координат характерных точек границ контура № 28 зоны планируемого размещения линейного объекта, площадью 1 кв. м, расположенного на территории муниципального образования город Пермь

X, м	Y, м
528986,55	2242946,39
528986,49	2242947,39
528985,49	2242947,32
528985,56	2242946,32
528986,55	2242946,39

Каталог координат характерных точек границ контура № 29 зоны планируемого размещения линейного объекта, площадью 1 кв. м, расположенного на территории муниципального образования город Пермь

X, м	Y, м
529005,70	2242939,64
529006,02	2242940,59
529005,08	2242940,91
529004,75	2242939,96
529005,70	2242939,64

Каталог координат характерных точек границ контура № 30 зоны планируемого размещения линейного объекта, площадью 1 кв. м, расположенного на территории муниципального образования город Пермь

X, м	Y, м
528990,73	2242944,84
528991,06	2242945,79
528990,11	2242946,11
528989,79	2242945,17
528990,73	2242944,84

Каталог координат характерных точек границ контура № 31 зоны планируемого размещения линейного объекта, площадью 1 кв. м, расположенного на территории муниципального образования город Пермь

X, м	Y, м
532210,52	2242605,04
532210,51	2242606,04

532209,51	2242606,02
532209,52	2242605,02
532210,52	2242605,04

Каталог координат характерных точек границ контура № 32 зоны планируемого размещения линейного объекта, площадью 1 кв. м, расположенного на территории муниципального образования город Пермь

X, м	Y, м
532210,68	2242618,73
532210,66	2242619,73
532209,66	2242619,71
532209,68	2242618,71
532210,68	2242618,73

Каталог координат характерных точек границ контура № 33 зоны планируемого размещения линейного объекта, площадью 1 кв. м, расположенного на территории муниципального образования город Пермь

X, м	Y, м
532211,14	2242661,54
532211,13	2242662,54
532210,13	2242662,53
532210,14	2242661,53
532211,14	2242661,54

Каталог координат характерных точек границ контура № 34 зоны планируемого размещения линейного объекта, площадью 1 кв. м, расположенного на территории муниципального образования город Пермь

X, м	Y, м
532130,32	2242695,28
532130,43	2242696,27
532129,44	2242696,39
532129,32	2242695,39
532130,32	2242695,28

Каталог координат характерных точек границ контура № 35 зоны планируемого размещения линейного объекта, площадью 1 кв. м, расположенного на территории муниципального образования город Пермь

X, м	Y, м
531839,99	2242725,89
531840,10	2242726,88

531839,10	2242727,00
531838,99	2242726,00
531839,99	2242725,89

Каталог координат характерных точек границ контура № 36 зоны планируемого размещения линейного объекта, площадью 1 кв. м, расположенного на территории муниципального образования город Пермь

X, м	Y, м
531755,03	2242734,85
531755,14	2242735,84
531754,15	2242735,96
531754,03	2242734,96
531755,03	2242734,85

Каталог координат характерных точек границ контура № 37 зоны планируемого размещения линейного объекта, площадью 1 кв. м, расположенного на территории муниципального образования город Пермь

X, м	Y, м
531673,58	2242672,39
531673,83	2242673,35
531672,86	2242673,60
531672,61	2242672,63
531673,58	2242672,39

Каталог координат характерных точек границ контура № 38 зоны планируемого размещения линейного объекта, площадью 1 кв. м, расположенного на территории муниципального образования город Пермь

X, м	Y, м
531683,86	2242713,66
531684,11	2242714,63
531683,14	2242714,88
531682,89	2242713,91
531683,86	2242713,66

Каталог координат характерных точек границ контура № 39 зоны планируемого размещения линейного объекта, площадью 2 кв. м, расположенного на территории муниципального образования город Пермь

X, м	Y, м
531691,79	2242741,38
531692,04	2242742,35

531691,07	2242742,60
531690,10	2242742,85
531689,85	2242741,87
531690,82	2242741,63
531691,79	2242741,38

Каталог координат характерных точек границ контура № 40 зоны планируемого размещения линейного объекта, площадью 2 кв. м, расположенного на территории муниципального образования город Пермь

X, м	Y, м
531909,18	2242718,60
531909,30	2242719,59
531909,41	2242720,58
531908,41	2242720,70
531908,30	2242719,70
531908,19	2242718,71
531909,18	2242718,60

Каталог координат характерных точек границ контура № 41 зоны планируемого размещения линейного объекта, площадью 1 кв. м, расположенного на территории муниципального образования город Пермь

X, м	Y, м
531923,58	2242717,08
531923,70	2242718,07
531922,70	2242718,18
531922,59	2242717,19
531923,58	2242717,08

Каталог координат характерных точек границ контура № 42 зоны планируемого размещения линейного объекта, площадью 1 кв. м, расположенного на территории муниципального образования город Пермь

X, м	Y, м
532018,32	2242707,09
532018,43	2242708,08
532017,44	2242708,19
532017,33	2242707,20
532018,32	2242707,09

Каталог координат характерных точек границ контура № 43 зоны планируемого размещения линейного объекта, площадью 1 кв. м, расположенного на территории муниципального образования город Пермь

X, м	Y, м
532210,32	2242686,84
532210,43	2242687,84
532209,44	2242687,95
532209,33	2242686,96
532210,32	2242686,84

Каталог координат характерных точек границ контура № 44 зоны планируемого размещения линейного объекта, площадью 1 кв. м, расположенного на территории муниципального образования город Пермь

X, м	Y, м
529052,44	2242932,43
529052,40	2242933,42
529051,40	2242933,39
529051,44	2242932,39
529052,44	2242932,43

Каталог координат характерных точек границ контура № 45 зоны планируемого размещения линейного объекта, площадью 85 кв. м, расположенного на территории муниципального образования город Пермь

X, м	Y, м
531984,51	2242593,67
531984,69	2242595,52
531986,80	2242595,32
531987,59	2242603,59
531985,49	2242603,78
531985,67	2242605,63
531981,53	2242606,02
531981,36	2242604,18
531979,30	2242604,38
531978,50	2242596,11
531980,56	2242595,91
531980,38	2242594,07
531984,51	2242593,67

Каталог координат характерных точек границ контура № 46 зоны планируемого размещения линейного объекта, площадью 67 кв. м, расположенного на территории муниципального образования город Пермь

X, м	Y, м
531887,12	2242601,92
531886,47	2242604,60
531887,83	2242604,90
531886,35	2242611,54
531884,99	2242611,24

531884,57	2242613,66
531880,51	2242612,78
531881,08	2242610,37
531879,72	2242610,07
531881,20	2242603,44
531882,56	2242603,74
531883,07	2242601,04
531887,12	2242601,92

Каталог координат характерных точек границ контура № 47 зоны планируемого размещения линейного объекта, площадью 1 кв. м, расположенного на территории муниципального образования город Пермь

X, м	Y, м
532287,70	2242706,49
532287,81	2242707,48
532286,81	2242707,59
532286,70	2242706,60
532287,70	2242706,49

Каталог координат характерных точек границ контура № 48 зоны планируемого размещения линейного объекта, площадью 85 кв. м, расположенного на территории муниципального образования город Пермь

X, м	Y, м
531637,89	2241956,08
531636,51	2241957,33
531637,93	2241958,90
531631,77	2241964,47
531630,36	2241962,90
531628,98	2241964,14
531626,20	2241961,07
531627,57	2241959,83
531626,18	2241958,29
531632,34	2241952,72
531633,73	2241954,25
531635,11	2241953,01
531637,89	2241956,08

Каталог координат характерных точек границ контура № 49 зоны планируемого размещения линейного объекта, площадью 39 кв. м, расположенного на территории муниципального образования город Пермь

X, м	Y, м
531678,64	2242180,31
531675,86	2242180,82
531676,03	2242181,75
531671,34	2242182,61

531671,16	2242181,63
531668,36	2242182,08
531667,92	2242179,34
531670,66	2242178,90
531670,48	2242177,92
531675,18	2242177,06
531675,35	2242177,99
531678,09	2242177,49
531678,64	2242180,31

Каталог координат характерных точек границ контура № 50 зоны планируемого размещения линейного объекта, площадью 85 кв. м, расположенного на территории муниципального образования город Пермь

X, м	Y, м
531714,57	2242367,60
531712,74	2242367,92
531713,10	2242370,00
531704,92	2242371,42
531704,56	2242369,34
531702,74	2242369,65
531702,03	2242365,57
531703,85	2242365,25
531703,50	2242363,21
531711,68	2242361,79
531712,04	2242363,83
531713,87	2242363,51
531714,57	2242367,60

Каталог координат характерных точек границ контура № 51 зоны планируемого размещения линейного объекта, площадью 100 кв. м, расположенного на территории муниципального образования город Пермь

X, м	Y, м
531766,44	2242467,28
531766,90	2242477,27
531756,91	2242477,73
531756,45	2242467,74
531766,44	2242467,28

Каталог координат характерных точек границ контура № 52 зоны планируемого размещения линейного объекта, площадью 99 кв. м, расположенного на территории муниципального образования город Пермь

X, м	Y, м
531734,78	2242542,92
531736,84	2242545,15
531737,76	2242544,27

531740,19	2242546,82
531739,25	2242547,71
531741,29	2242549,82
531734,40	2242556,35
531732,35	2242554,20
531731,45	2242555,04
531729,07	2242552,50
531729,95	2242551,68
531727,88	2242549,46
531734,78	2242542,92

Каталог координат характерных точек границ контура № 53 зоны планируемого размещения линейного объекта, площадью 100 кв. м, расположенного на территории муниципального образования город Пермь

X, м	Y, м
530905,64	2242507,54
530907,09	2242517,44
530897,19	2242518,89
530895,74	2242508,99
530905,64	2242507,54

Каталог координат характерных точек границ контура № 54 зоны планируемого размещения линейного объекта, площадью 6 кв. м, расположенного на территории муниципального образования город Пермь

X, м	Y, м
530481,22	2242591,85
530480,75	2242591,81
530480,33	2242591,60
530480,00	2242591,27
530479,81	2242590,85
530479,77	2242590,38
530479,90	2242589,93
530480,17	2242589,55
530480,55	2242589,28
530481,00	2242589,17
530481,47	2242589,21
530481,89	2242589,41
530482,22	2242589,75
530482,41	2242590,17
530482,45	2242590,64
530482,32	2242591,09
530482,05	2242591,47
530481,67	2242591,73
530481,22	2242591,85

Каталог координат характерных точек границ контура № 55 зоны планируемого размещения линейного объекта, площадью 6 кв. м, расположенного на территории муниципального образования город Пермь

X, м	Y, м
530526,97	2242649,09
530526,81	2242649,52
530526,51	2242649,88
530526,10	2242650,12
530525,64	2242650,20
530525,18	2242650,12
530524,78	2242649,88
530524,48	2242649,52
530524,32	2242649,08
530524,32	2242648,62
530524,48	2242648,18
530524,78	2242647,82
530525,18	2242647,59
530525,64	2242647,51
530526,10	2242647,59
530526,51	2242647,82
530526,81	2242648,18
530526,97	2242648,62
530526,97	2242649,09

Каталог координат характерных точек границ контура № 56 зоны планируемого размещения линейного объекта, площадью 16 кв. м, расположенного на территории муниципального образования город Пермь

X, м	Y, м
530537,96	2242666,84
530533,82	2242661,44
530535,65	2242660,04
530539,79	2242665,44
530537,96	2242666,84

Каталог координат характерных точек границ контура № 57 зоны планируемого размещения линейного объекта, площадью 15 кв. м, расположенного на территории муниципального образования город Пермь

X, м	Y, м
530329,08	2242616,59
530334,95	2242613,78
530335,94	2242615,86
530330,08	2242618,67
530329,08	2242616,59

**Каталог координат характерных точек границ контура № 58 зоны
планируемого размещения линейного объекта, площадью 6 кв. м,
расположенного на территории муниципального образования город
Пермь**

X, м	Y, м
530311,82	2242624,84
530311,36	2242624,77
530310,95	2242624,55
530310,64	2242624,20
530310,46	2242623,77
530310,45	2242623,30
530310,59	2242622,86
530310,88	2242622,49
530311,28	2242622,25
530311,74	2242622,15
530312,20	2242622,22
530312,61	2242622,44
530312,92	2242622,79
530313,10	2242623,22
530313,11	2242623,69
530312,97	2242624,13
530312,68	2242624,50
530312,28	2242624,74
530311,82	2242624,84

**Каталог координат характерных точек границ контура № 59 зоны
планируемого размещения линейного объекта, площадью 6 кв. м,
расположенного на территории муниципального образования город
Пермь**

X, м	Y, м
530312,51	2242690,73
530312,20	2242690,38
530312,02	2242689,95
530312,01	2242689,48
530312,15	2242689,04
530312,44	2242688,67
530312,84	2242688,43
530313,29	2242688,33
530313,76	2242688,39
530314,17	2242688,62
530314,48	2242688,96
530314,65	2242689,40
530314,67	2242689,86
530314,52	2242690,31
530314,24	2242690,68
530313,84	2242690,92
530313,38	2242691,02
530312,92	2242690,95
530312,51	2242690,73

Каталог координат характерных точек границ контура № 60 зоны планируемого размещения линейного объекта, площадью 15 кв. м, расположенного на территории муниципального образования город Пермь

X, м	Y, м
530312,44	2242700,05
530312,28	2242693,55
530314,58	2242693,49
530314,74	2242699,99
530312,44	2242700,05

Каталог координат характерных точек границ контура № 61 зоны планируемого размещения линейного объекта, площадью 100 кв. м, расположенного на территории муниципального образования город Пермь

X, м	Y, м
529220,20	2242772,62
529230,20	2242772,28
529230,53	2242782,28
529220,54	2242782,61
529220,20	2242772,62

Каталог координат характерных точек границ контура № 62 зоны планируемого размещения линейного объекта, площадью 2 кв. м, расположенного на территории муниципального образования город Пермь

X, м	Y, м
529032,27	2242763,00
529034,26	2242763,10
529034,21	2242764,10
529032,21	2242764,00
529032,27	2242763,00

Каталог координат характерных точек границ контура № 63 зоны планируемого размещения линейного объекта, площадью 2 кв. м, расположенного на территории муниципального образования город Пермь

X, м	Y, м
529029,07	2242831,22
529031,07	2242831,33
529031,02	2242832,33
529029,02	2242832,22
529029,07	2242831,22

**Каталог координат характерных точек границ контура № 64 зоны
планируемого размещения линейного объекта, площадью 1 кв. м,
расположенного на территории муниципального образования город
Пермь**

X, м	Y, м
529029,87	2242835,42
529029,83	2242836,42
529028,83	2242836,38
529028,87	2242835,38
529029,87	2242835,42

**Каталог координат характерных точек границ контура № 65 зоны
планируемого размещения линейного объекта, площадью 1 кв. м,
расположенного на территории муниципального образования город
Пермь**

X, м	Y, м
528937,46	2242831,21
528937,39	2242832,21
528936,39	2242832,15
528936,46	2242831,15
528937,46	2242831,21

Приложение 5

Перечень земельных участков и (или) частей земельных участков, образуемых в границах зон планируемого размещения линейных объектов, подлежащих переносу (перустройству) из зон планируемого линейного объекта в рамках реализации проекта: «Строительство, реконструкция и эксплуатация автомобильных дорог «Перь - Березники» 020+639 - 022+330, «Перь - Березники» 022+330 - 025+768 и «Восточный обход г. Перья» 000+000 - 009+753 I п.к.» Автомобильная дорога Восточный обход г. Перья 000+000 - 009+753 I п.к. (на участке 000+000 - 004+050)

№ п/п	№ участка на плане чертёж	Кадстровый номер земельного участка / образуемой части земельного участка	Адрес существующего (образуемого) земельного участка / образуемой части земельного участка	Категория земель существующего (образуемого) земельного участка	Вид разрешённого использования существующего (образуемого) земельного участка / назначение образуемой части земельного участка	Площадь исходного земельного участка (сумма многоконтурного участка), кв. м	Площадь образуемого земельного участка / части земельного участка, кв. м	Способ образования земельного участка / части земельного участка
1	91	59:01:0000000:7616+03У1	Переселский край, г. Перья, Ордониколденский район, на земельном участке расположено ВЛ 110 кВ отпайка на ПС Голованы. № 1, 2 от ВЛ 110 кВ КамЭС-Дюва и ВЛ 110 кВ КамЭС-Бабки	Земли населенных пунктов	Эксплуатация линейных объектов	215	22	Образование части земельного участка под временное владение
2	92	59:01:0912011:413У1	Переселский край, г. Перья, Ордониколденский район, на земельном участке расположено ВЛ 110 кВ отпайка на ПС Голованы. № 1, 2 от ВЛ 110 кВ КамЭС-Дюва и ВЛ 110 кВ КамЭС-Бабки	Земли населенных пунктов	Под строительство газоразвода	3120	86	Образование части земельного участка под временное владение
3	93	59:01:0000000:7616+03У2	Переселский край, г. Перья, Ордониколденский район, на земельном участке расположено ВЛ 110 кВ отпайка на ПС Голованы. № 1, 2 от ВЛ 110 кВ КамЭС-Дюва и ВЛ 110 кВ КамЭС-Бабки	Земли населенных пунктов	Эксплуатация линейных объектов	215	39	Образование части земельного участка под временное владение
4	94	59:01:0000000:81745+03У1	Переселский край, г. Перья, Ордониколденский район, на земельном участке расположено ВЛ 110 кВ отпайка на ПС Голованы. № 1, 2 от ВЛ 110 кВ КамЭС-Дюва и ВЛ 110 кВ КамЭС-Бабки	Земли населенных пунктов	«Капитальный ремонт промышленного газоразвода «Каметный Лог - Перья» (ПК0+00-ПК21+93; ПК159+11-ПК167+12; ПК191+55-ПК198+73; ПК200+12-ПК240+23; ПК247+16-ПК255+11; ПК358+00-ПК362+00; ПК264+00-ПК291+00)»	53272	3020	Образование части земельного участка под временное владение
5	97	59:01:0000000:81745+03У2	Переселский край, г. Перья, Ордониколденский район, на земельном участке расположено ВЛ 110 кВ отпайка на ПС Голованы. № 1, 2 от ВЛ 110 кВ КамЭС-Дюва и ВЛ 110 кВ КамЭС-Бабки	Земли населенных пунктов	«Капитальный ремонт промышленного газоразвода «Каметный Лог - Перья» (ПК0+00-ПК21+93; ПК159+11-ПК167+12; ПК191+55-ПК198+73; ПК200+12-ПК240+23; ПК247+16-ПК255+11; ПК358+00-ПК362+00; ПК264+00-ПК291+00)»	53272	2480	Образование части земельного участка под временное владение
6	100	59:01:0000000:7616+03У3	Переселский край, г. Перья, Ордониколденский район, на земельном участке расположено ВЛ 110 кВ отпайка на ПС Голованы. № 1, 2 от ВЛ 110 кВ КамЭС-Дюва и ВЛ 110 кВ КамЭС-Бабки	Земли населенных пунктов	Эксплуатация линейных объектов	215	49	Образование части земельного участка под временное владение
7	101	59:01:0000000:81746+03У1	Переселский край, г. Перья, Ордониколденский район, на земельном участке расположено ВЛ 110 кВ отпайка на ПС Голованы. № 1, 2 от ВЛ 110 кВ КамЭС-Дюва и ВЛ 110 кВ КамЭС-Бабки	Земли населенных пунктов	«Капитальный ремонт промышленных газоразводов (2016 г.) (всплывающий ремонт промышленного газоразвода «Каметный Лог - Перья» (ПК121+70 - ПК 344+86; ПК 349+80 - ПК 425+00)»	192466	431	Образование части земельного участка под временное владение
8	102	59:01:0000000:81745+03У3	Переселский край, г. Перья, Ордониколденский район, на земельном участке расположено ВЛ 110 кВ отпайка на ПС Голованы. № 1, 2 от ВЛ 110 кВ КамЭС-Дюва и ВЛ 110 кВ КамЭС-Бабки	Земли населенных пунктов	«Капитальный ремонт промышленного газоразвода «Каметный Лог - Перья» (ПК0+00-ПК21+93; ПК159+11-ПК167+12; ПК191+55-ПК198+73; ПК200+12-ПК240+23; ПК247+16-ПК255+11; ПК358+00-ПК362+00; ПК264+00-ПК291+00)»	53272	11400	Образование части земельного участка под временное владение
9	118	59:01:0912011:3У1	Переселский край, г. Перья, Ордониколденский район	Земли населенных пунктов	Земельные участки (территории) общего пользования	-	23	Образование земельного участка из земель, находящихся в государственной или муниципальной собственности, под временное владение
10	145	59:01:0912011:3У2	Переселский край, г. Перья, Ордониколденский район	Земли населенных пунктов	Земельные участки (территории) общего пользования	-	242	Образование земельного участка из земель, находящихся в государственной или муниципальной собственности, под временное владение
11	146	59:01:0912002:3У10	Переселский край, г. Перья, Ордониколденский район	Земли населенных пунктов	Земельные участки (территории) общего пользования	-	4140	Образование земельного участка из земель, находящихся в государственной или муниципальной собственности, под временное владение

12	148	59:01:0912003:3У9	Пермский край, г. Пермь, Орджоникидзевский район	Земли населенных пунктов	Земельные участки (территории) общего пользования	-	264	Образование земельного участка из земель, находящихся в государственной или муниципальной собственности, под временное владение
13	150	59:01:0912003:3У27	Пермский край, г. Пермь, Орджоникидзевский район	Земли населенных пунктов	Земельные участки (территории) общего пользования	-	35574	Образование земельного участка из земель, находящихся в государственной или муниципальной собственности, под временное владение
14	151	59:01:0912003:3У28	Пермский край, г. Пермь, Орджоникидзевский район	Земли населенных пунктов	Земельные участки (территории) общего пользования	-	19205	Образование земельного участка из земель, находящихся в государственной или муниципальной собственности, под временное владение
15	152	59:01:0912003:3У10	Пермский край, г. Пермь, Орджоникидзевский район	Земли населенных пунктов	Земельные участки (территории) общего пользования	-	1877	Образование земельного участка из земель, находящихся в государственной или муниципальной собственности, под временное владение
16	153	59:01:0912003:3У11	Пермский край, г. Пермь, Орджоникидзевский район	Земли населенных пунктов	Земельные участки (территории) общего пользования	-	3211	Образование земельного участка из земель, находящихся в государственной или муниципальной собственности, под временное владение
17	154	59:01:0912003:3У11	Пермский край, г. Пермь, Орджоникидзевский район	Земли населенных пунктов	Земельные участки (территории) общего пользования	-	5019	Образование земельного участка из земель, находящихся в государственной или муниципальной собственности, под временное владение
18	155	59:01:0900000:649:1ЗУ1	край Пермский, г. Пермь, Р-н Орджоникидзевский, ул. Цюлькская	Земли населенных пунктов	Для общего пользования (улицная сеть)	380855	1073	Образование части земельного участка под временное владение

Приложение 6

Каталоги координат характерных точек границ земельных участков и (или) частей земельных участков, образуемых в границах зоны размещения временных объектов на период строительства в рамках реализации проекта: «Строительство, реконструкция и эксплуатация автомобильных дорог «Пермь – Березники» 020+639 - 022+390, «Пермь – Березники» 022+390 - 025+768 и «Восточный обход г. Перми» 000+000 - 009+753 1 п.к.» Автомобильная дорога Восточный обход г. Перми 000+000 - 009+753 1 п.к. (на участке 000+000 - 004+050)

Система координат: МСК 59 (Зона 2)

Каталог координат характерных точек границ части земельного участка 91 площадью 22 кв. м, формируемого из существующего земельного участка 59:01:0000000:76116

№ точки	X, м	Y, м
428	532196,25	2242580,13
429	532196,61	2242584,83
430	532191,92	2242585,06
431	532191,56	2242580,44
428	532196,25	2242580,13

Каталог координат характерных точек границ части земельного участка 92 площадью 86 кв. м, формируемого из существующего земельного участка 59:01:0912011:4

№ точки	X, м	Y, м
432	531587,66	2241947,20
433	531589,99	2241953,60
434	531585,21	2241952,19
435	531578,19	2241932,90
436	531582,38	2241932,72
432	531587,66	2241947,20

Каталог координат характерных точек границ части земельного участка 93 площадью 39 кв. м, формируемого из существующего земельного участка 59:01:0000000:76116

№ точки	X, м	Y, м
437	531973,23	2242600,56
438	531970,29	2242606,18
439	531964,84	2242603,25
440	531967,98	2242597,51
437	531973,23	2242600,56

Каталог координат характерных точек границ части земельного участка 94 площадью 3020 кв. м, формируемого из существующего земельного участка 59:01:0000000:81745

№ точки	X, м	Y, м
441	528910,24	2242643,84
442	528914,42	2242645,14
443	528925,62	2242648,67
444	528943,90	2242655,44
445	528957,45	2242660,31
446	528973,89	2242665,96
447	528992,22	2242673,06
448	529001,19	2242676,71
449	529004,82	2242678,21
450	529013,83	2242683,40
451	529021,36	2242681,22
452	529015,48	2242760,34

453	528997,46	2242760,23
454	529001,94	2242696,43
455	528929,33	2242670,02
456	528930,20	2242656,77
457	528922,84	2242654,04
458	528915,96	2242651,96
459	528908,35	2242649,64
441	528910,24	2242643,84

9	529009,64	2242732,69
10	529009,59	2242733,69
11	529008,59	2242733,64
12	529008,64	2242732,64
9	529009,64	2242732,69

13	528946,39	2242670,99
14	528946,33	2242671,99
15	528945,33	2242671,92
16	528945,39	2242670,92
13	528946,39	2242670,99

**Каталог координат характерных точек границ
части земельного участка 97 площадью 2480 кв. м,
формируемого из существующего земельного участка 59:01:0000000:81745**

№ точки	X, м	Y, м
460	528994,09	2242849,59
461	529012,60	2242849,95
462	529007,93	2242921,67
463	529043,17	2242955,86
464	529042,98	2242962,19
465	529014,50	2242960,29
466	528989,61	2242935,86
460	528994,09	2242849,59

1	529024,93	2242941,36
2	529024,89	2242942,36
3	529023,89	2242942,31
4	529023,93	2242941,31
1	529024,93	2242941,36

5	529005,70	2242939,64
6	529006,02	2242940,59
7	529005,08	2242940,91
8	529004,75	2242939,96
5	529005,70	2242939,64

**Каталог координат характерных точек границ
части земельного участка 100 площадью 49 кв. м,
формируемого из существующего земельного участка 59:01:0000000:76116**

№ точки	X, м	Y, м
467	531570,30	2241935,27
468	531573,46	2241941,25
469	531567,81	2241944,88
470	531564,08	2241938,47
467	531570,30	2241935,27

**Каталог координат характерных точек границ
части земельного участка 101 площадью 431 кв. м,
формируемого из существующего земельного участка 59:01:0000000:81746**

№ точки	X, м	Y, м
471	528856,07	2242614,72
472	528862,01	2242616,67

473	528861,87	2242620,28
474	528863,71	2242625,47
475	528867,32	2242629,56
476	528872,26	2242632,05
477	528890,24	2242637,64
441	528910,24	2242643,84
459	528908,35	2242649,64
478	528869,55	2242637,79
479	528864,93	2242636,24
480	528860,97	2242633,94
481	528857,83	2242630,63
482	528855,69	2242626,47
483	528854,84	2242622,04
484	528855,28	2242617,43
471	528856,07	2242614,72

**Каталог координат характерных точек границ
части земельного участка 102 площадью 11400 кв. м,
формируемого из существующего земельного участка 59:01:0000000:81745**

№ точки	X, м	Y, м
485	532295,48	2242622,17
486	532295,48	2242627,92
487	532296,32	2242643,06
488	532200,05	2242652,13
489	532199,98	2242646,08
490	532154,36	2242649,82
491	532116,82	2242653,09
492	532075,46	2242657,52
493	532032,68	2242662,13
494	531982,00	2242666,79
495	531949,44	2242670,23
496	531918,73	2242674,16
497	531891,22	2242677,13
498	531853,86	2242681,49
499	531808,82	2242686,26
500	531690,34	2242698,26
501	531690,81	2242700,13
502	531629,60	2242705,90
503	531617,78	2242686,98
485	532295,48	2242622,17

27	531633,82	2242691,08
28	531634,35	2242691,93
29	531633,50	2242692,46
30	531632,97	2242691,61
27	531633,82	2242691,08

31	532280,55	2242628,55
32	532280,67	2242629,55
33	532279,67	2242629,66
34	532279,56	2242628,67
31	532280,55	2242628,55

**Каталог координат характерных точек границ
земельного участка 118 площадью 23 кв. м,
образуемого под временное занятие из земель, находящихся в государственной или
муниципальной собственности, расположенного в кадастровом квартале 59:01:0912011**

№ точки	X, м	Y, м
504	530704,22	2242525,00
505	530699,98	2242525,89
506	530700,50	2242519,29
507	530703,86	2242519,24
504	530704,22	2242525,00

**Каталог координат характерных точек границ
земельного участка 145 площадью 242 кв. м,
образуемого под временное занятие из земель, находящихся в государственной или
муниципальной собственности, расположенного в кадастровом квартале 59:01:0912011**

№ точки	X, м	Y, м
435	531578,19	2241932,90
434	531585,21	2241952,19
508	531561,31	2241945,15
509	531563,50	2241933,55
435	531578,19	2241932,90
467	531570,30	2241935,27
468	531573,46	2241941,25
469	531567,81	2241944,88
470	531564,08	2241938,47
467	531570,30	2241935,27

**Каталог координат характерных точек границ
земельного участка 146 площадью 4140 кв. м,
образуемого под временное занятие из земель, находящихся в государственной или
муниципальной собственности, расположенного в кадастровом квартале 59:01:0912002**

№ точки	X, м	Y, м
461	529012,60	2242849,95
510	529043,22	2242850,55
511	529042,18	2242880,23
512	529067,72	2242881,12
513	529066,18	2242931,10
514	529043,95	2242930,41
463	529043,17	2242955,86
462	529007,93	2242921,67
461	529012,60	2242849,95

**Каталог координат характерных точек границ
земельного участка 148 площадью 264 кв. м,
образуемого под временное занятие из земель, находящихся в государственной или
муниципальной собственности, расположенного в кадастровом квартале 59:01:0912003**

№ точки	X, м	Y, м
472	528862,01	2242616,67
471	528856,07	2242614,72
515	528859,22	2242603,83
516	528859,75	2242598,11
517	528858,12	2242592,67
518	528854,57	2242588,21
519	528849,59	2242585,39
520	528883,87	2242596,83
521	528878,10	2242596,08
522	528872,46	2242597,63
523	528867,96	2242601,15
524	528865,08	2242606,30
525	528862,08	2242614,80
472	528862,01	2242616,67

**Каталог координат характерных точек границ
земельного участка 150 площадью 35574 кв. м,
образуемого под временное занятие из земель, находящихся в государственной или
муниципальной собственности, расположенного в кадастровом квартале 59:01:0912001**

№ точки	X, м	Y, м
502	531629,60	2242705,90

501	531690,81	2242700,13
537	531698,18	2242729,79
538	531698,67	2242731,74
539	532200,33	2242678,85
488	532200,05	2242652,13
487	532296,32	2242643,06
540	532300,44	2242717,72
541	532093,53	2242739,33
542	531677,61	2242782,89
502	531629,60	2242705,90
323	532287,70	2242706,49
324	532287,81	2242707,48
325	532286,81	2242707,59
326	532286,70	2242706,60
323	532287,70	2242706,49
361	532283,33	2242655,12
362	532283,45	2242656,11
363	532282,46	2242656,22
364	532281,46	2242656,34
365	532281,35	2242655,34
366	532282,34	2242655,23
361	532283,33	2242655,12
219	532211,14	2242661,54
220	532211,13	2242662,54
221	532210,13	2242662,53
222	532210,14	2242661,53
219	532211,14	2242661,54
263	532210,32	2242686,84
264	532210,43	2242687,84
265	532209,44	2242687,95
266	532209,33	2242686,96
263	532210,32	2242686,84
267	532167,72	2242719,04
268	532167,83	2242720,03
269	532166,84	2242720,15
270	532166,72	2242719,15
267	532167,72	2242719,04
223	532130,32	2242695,28
224	532130,43	2242696,27
225	532129,44	2242696,39
226	532129,32	2242695,39
223	532130,32	2242695,28
271	532028,95	2242733,56
272	532029,07	2242734,55
273	532028,07	2242734,67
274	532027,96	2242733,67
271	532028,95	2242733,56
259	532018,32	2242707,09
260	532018,43	2242708,08
261	532017,44	2242708,19
262	532017,33	2242707,20
259	532018,32	2242707,09
255	531923,58	2242717,08
256	531923,70	2242718,07
257	531922,70	2242718,18
258	531922,59	2242717,19
255	531923,58	2242717,08
275	531913,31	2242745,65

276	531913,42	2242746,65
277	531912,42	2242746,76
278	531912,31	2242745,77
275	531913,31	2242745,65
249	531909,18	2242718,60
250	531909,30	2242719,59
251	531909,41	2242720,58
252	531908,41	2242720,70
253	531908,30	2242719,70
254	531908,19	2242718,71
249	531909,18	2242718,60
279	531899,12	2242747,15
280	531899,24	2242748,14
281	531899,35	2242749,13
282	531898,36	2242749,25
283	531898,24	2242748,25
284	531898,13	2242747,26
279	531899,12	2242747,15
227	531839,99	2242725,89
228	531840,10	2242726,88
229	531839,10	2242727,00
230	531838,99	2242726,00
227	531839,99	2242725,89
285	531803,55	2242757,15
286	531803,66	2242758,14
287	531802,67	2242758,25
288	531802,55	2242757,26
285	531803,55	2242757,15
231	531755,03	2242734,85
232	531755,14	2242735,84
233	531754,15	2242735,96
234	531754,03	2242734,96
231	531755,03	2242734,85
289	531683,75	2242769,34
290	531684,29	2242770,19
291	531683,44	2242770,72
292	531682,59	2242771,25
293	531682,06	2242770,40
294	531682,91	2242769,87
289	531683,75	2242769,34
295	531667,67	2242745,41
296	531668,20	2242746,26
297	531667,35	2242746,79
298	531666,82	2242745,95
295	531667,67	2242745,41
243	531691,79	2242741,38
244	531692,04	2242742,35
245	531691,07	2242742,60
246	531690,10	2242742,85
247	531689,85	2242741,87
248	531690,82	2242741,63
243	531691,79	2242741,38
299	531651,53	2242717,62
300	531652,06	2242718,46
301	531651,21	2242718,99
302	531650,36	2242719,52
303	531649,83	2242718,68
304	531650,68	2242718,15
299	531651,53	2242717,62

239	531683,86	2242713,66
240	531684,11	2242714,63
241	531683,14	2242714,88
242	531682,89	2242713,91
239	531683,86	2242713,66

**Каталог координат характерных точек границ
земельного участка 151 площадью 19205 кв. м,
образуемого под временное занятие из земель, находящихся в государственной или
муниципальной собственности, расположенного в кадастровом квартале 59:01:0912001**

№ точки	X, м	Y, м
543	532016,89	2242536,39
544	532021,14	2242540,35
545	532153,06	2242575,58
546	532199,32	2242572,08
547	532200,40	2242589,22
548	532181,55	2242590,76
549	532210,78	2242594,20
550	532220,49	2242593,39
551	532221,47	2242621,40
552	532237,03	2242620,38
553	532259,62	2242618,44
554	532262,00	2242617,98
555	532264,54	2242617,11
556	532266,81	2242615,69
557	532268,60	2242613,86
558	532270,70	2242609,87
559	532271,22	2242606,08
560	532269,75	2242555,57
561	532269,17	2242552,21
562	532268,38	2242550,34
563	532267,17	2242548,48
564	532265,47	2242546,81
565	532264,10	2242545,73
566	532260,63	2242544,54
567	532258,13	2242543,92
568	532289,57	2242544,68
569	532286,37	2242545,08
570	532282,99	2242546,11
571	532279,89	2242548,53
572	532277,42	2242552,64
573	532276,87	2242554,81
574	532276,74	2242556,91
575	532278,20	2242604,27
576	532278,44	2242606,41
577	532279,06	2242608,48
578	532280,04	2242610,41
579	532281,35	2242612,12
580	532282,94	2242613,58
581	532284,77	2242614,73
582	532286,78	2242615,54
583	532288,89	2242615,97
584	532291,04	2242616,02
585	532295,48	2242615,73
485	532295,48	2242622,17
503	531617,78	2242686,98
586	531615,13	2242682,88
587	531661,63	2242678,17
588	531645,38	2242615,15
589	531654,98	2242613,47
590	531668,22	2242611,33
591	531679,79	2242629,45
592	531673,47	2242630,50
593	531684,76	2242675,82

594	531808,82	2242663,26
595	531853,86	2242658,49
596	531891,22	2242654,13
597	531918,73	2242651,16
598	531949,44	2242647,23
599	531982,00	2242643,79
600	532032,68	2242639,13
601	532075,46	2242634,52
602	532116,82	2242630,09
603	532154,36	2242626,82
604	532197,47	2242623,34
605	532199,72	2242623,16
606	532199,61	2242612,98
607	532099,42	2242601,08
608	532077,73	2242599,35
609	531981,77	2242607,13
610	531882,72	2242614,59
611	531846,03	2242600,38
612	531843,60	2242600,86
613	531842,35	2242601,19
614	531842,95	2242596,93
615	531875,46	2242591,72
616	531874,57	2242574,89
617	531883,15	2242573,51
618	531896,01	2242571,43
619	531933,02	2242567,01
620	531956,09	2242565,30
621	531970,63	2242566,03
622	531976,42	2242566,32
623	531992,26	2242568,09
624	532014,02	2242571,21
625	532037,41	2242573,71
626	532076,27	2242579,15
627	532099,42	2242581,08
628	532111,27	2242582,48
629	532127,53	2242581,15
630	532013,64	2242550,80
631	532000,48	2242538,37
543	532016,89	2242536,39
428	532196,25	2242580,13
429	532196,61	2242584,83
430	532191,92	2242585,06
431	532191,56	2242580,44
428	532196,25	2242580,13
211	532210,52	2242605,04
212	532210,51	2242606,04
213	532209,51	2242606,02
214	532209,52	2242605,02
211	532210,52	2242605,04
215	532210,68	2242618,73
216	532210,66	2242619,73
217	532209,66	2242619,71
218	532209,68	2242618,71
215	532210,68	2242618,73
371	531984,51	2242593,67
372	531984,69	2242595,52
373	531986,80	2242595,32
374	531987,59	2242603,59
375	531985,49	2242603,78
376	531985,67	2242605,63
377	531981,53	2242606,02
378	531981,36	2242604,18
379	531979,30	2242604,38
380	531978,50	2242596,11

381	531980,56	2242595,91
382	531980,38	2242594,07
371	531984,51	2242593,67

383	531887,12	2242601,92
384	531886,47	2242604,60
385	531887,83	2242604,90
386	531886,35	2242611,54
387	531884,99	2242611,24
388	531884,57	2242613,66
389	531880,51	2242612,78
390	531881,08	2242610,37
391	531879,72	2242610,07
392	531881,20	2242603,44
393	531882,56	2242603,74
394	531883,07	2242601,04
383	531887,12	2242601,92

437	531973,23	2242600,56
438	531970,29	2242606,18
439	531964,84	2242603,25
440	531967,98	2242597,51
437	531973,23	2242600,56

235	531673,58	2242672,39
236	531673,83	2242673,35
237	531672,86	2242673,60
238	531672,61	2242672,63
235	531673,58	2242672,39

526	531871,85	2242595,37
527	531883,13	2242593,40
528	531896,01	2242591,43
529	531933,02	2242587,01
530	531956,09	2242585,30
531	531970,63	2242586,03
532	531976,42	2242586,32
533	531992,26	2242588,09
534	532010,61	2242590,72
535	531982,51	2242593,02
536	531884,83	2242600,39
526	531871,85	2242595,37

**Каталог координат характерных точек границ
земельного участка 152 площадью 1877 кв. м,
образуемого под временное занятие из земель, находящихся в государственной или
муниципальной собственности, расположенного в кадастровом квартале 59:01:0912003**

№ точки	X, м	Y, м
632	529047,81	2242760,55
452	529015,48	2242760,34
451	529021,36	2242681,22
633	529026,95	2242679,61
634	529038,41	2242714,08
635	529049,33	2242714,08
632	529047,81	2242760,55

339	529035,89	2242727,83
340	529035,85	2242728,83
341	529034,85	2242728,78
342	529033,85	2242728,74
343	529033,90	2242727,74
344	529034,89	2242727,78
339	529035,89	2242727,83

345	529033,48	2242758,06
346	529033,44	2242759,06

347	529032,44	2242759,01
348	529032,48	2242758,01
345	529033,48	2242758,06
349	529023,00	2242701,22
350	529023,41	2242702,13
351	529022,50	2242702,54
352	529022,09	2242701,63
349	529023,00	2242701,22

**Каталог координат характерных точек границ
земельного участка 153 площадью 3211 кв. м,
образуемого под временное занятие из земель, находящихся в государственной или
муниципальной собственности, расположенного в кадастровом квартале 59:01:0912003**

№ точки	X, м	Y, м
455	528929,33	2242670,02
454	529001,94	2242696,43
453	528997,46	2242760,23
636	528994,89	2242760,21
637	528997,74	2242722,39
638	528998,79	2242708,54
639	528994,68	2242706,40
640	528989,06	2242703,60
641	528981,93	2242699,01
642	528969,33	2242692,68
643	528956,05	2242687,44
644	528954,85	2242712,72
645	528961,66	2242713,16
646	528958,67	2242758,95
647	528923,64	2242756,44
455	528929,33	2242670,02

305	528945,65	2242686,17
306	528945,58	2242687,17
307	528944,58	2242687,11
308	528943,58	2242687,05
309	528943,65	2242686,06
310	528944,65	2242686,11
305	528945,65	2242686,17

311	528944,09	2242717,78
312	528944,02	2242718,78
313	528943,02	2242718,72
314	528943,09	2242717,72
311	528944,09	2242717,78

315	528941,26	2242754,69
316	528941,20	2242755,69
317	528940,20	2242755,63
318	528940,26	2242754,63
315	528941,26	2242754,69

**Каталог координат характерных точек границ
земельного участка 154 площадью 5019 кв. м,
образуемого под временное занятие из земель, находящихся в государственной или
муниципальной собственности, расположенного в кадастровом квартале 59:01:0912002**

№ точки	X, м	Y, м
460	528994,09	2242849,59
466	528989,61	2242935,86
465	529014,50	2242960,29
648	528920,37	2242954,04
649	528923,52	2242888,22
650	528920,99	2242888,07

651	528922,79	2242848,35
652	528948,31	2242848,79
653	528945,07	2242917,32
654	528982,62	2242920,11
655	528986,12	2242882,16
656	528988,50	2242849,49
460	528994,09	2242849,59

319	528937,53	2242850,23
320	528937,46	2242851,23
321	528936,46	2242851,17
322	528936,53	2242850,17
319	528937,53	2242850,23

189	528934,72	2242906,84
190	528934,66	2242907,84
191	528933,66	2242907,77
192	528933,72	2242906,77
189	528934,72	2242906,84

193	528932,93	2242942,93
194	528932,87	2242943,93
195	528931,87	2242943,87
196	528930,87	2242943,81
197	528930,94	2242942,82
198	528931,94	2242942,87
193	528932,93	2242942,93

199	528961,66	2242944,78
200	528961,60	2242945,78
201	528960,60	2242945,72
202	528960,66	2242944,72
199	528961,66	2242944,78

203	528986,55	2242946,39
204	528986,49	2242947,39
205	528985,49	2242947,32
206	528985,56	2242946,32
203	528986,55	2242946,39

207	528990,73	2242944,84
208	528991,06	2242945,79
209	528990,11	2242946,11
210	528989,79	2242945,17
207	528990,73	2242944,84

357	528999,45	2242951,10
358	528999,40	2242952,10
359	528998,40	2242952,06
360	528998,45	2242951,06
357	528999,45	2242951,10

**Каталог координат характерных точек границ
части земельного участка 155 площадью 1073 кв. м,
формируемого из существующего земельного участка 59:01:0000000:649**

№ точки	X, м	Y, м
657	532011,98	2242398,85
658	531982,72	2242387,88
659	531923,84	2242342,37
660	531924,01	2242327,00
661	532011,41	2242397,31
657	532011,98	2242398,85

Приложение 7

Каталоги координат характерных точек границ зон планируемого размещения линейных объектов, подлежащих переносу(переустройству) из зон планируемого линейного объекта в рамках реализации проекта: «Строительство, реконструкция и эксплуатация автомобильных дорог «Пермь – Березники» 020+639 - 022+390, Пермь – Березники» 022+390 - 025+768 и «Восточный обход г. Перми» 000+000 - 009+753 1 п.к.»
Автомобильная дорога Восточный обход г. Перми 000+000 - 009+753 1 п.к. (на участке 000+000 - 004+050)

Система координат: МСК 59 (Зона 2)

Каталог координат характерных точек границ контура № 1 зоны размещения временных объектов на период строительства, площадью 376 кв. м

X, м	Y, м
531578,19	2241932,90
531582,38	2241932,72
531589,99	2241953,60
531585,21	2241952,19
531561,31	2241945,15
531563,50	2241933,55
531578,19	2241932,90

Каталог координат характерных точек границ контура № 2 зоны размещения временных объектов на период строительства, площадью 23 кв. м

X, м	Y, м
530704,22	2242525,00
530699,98	2242525,89
530700,50	2242519,29
530703,86	2242519,24
530704,22	2242525,00

Каталог координат характерных точек границ контура № 3 зоны размещения временных объектов на период строительства, площадью 11639 кв. м

X, м	Y, м
529043,22	2242850,55
529042,18	2242880,23
529067,72	2242881,12
529066,18	2242931,10
529043,95	2242930,41
529043,17	2242955,86
529042,98	2242962,19
529014,52	2242960,29
528920,37	2242954,04
528923,52	2242888,22

528920,99	2242888,07
528922,79	2242848,35
528948,31	2242848,79
528945,07	2242917,32
528982,62	2242920,11
528986,12	2242882,16
528988,50	2242849,49
528994,09	2242849,59
529012,60	2242849,95
529043,22	2242850,55
529024,93	2242941,36
529024,89	2242942,36
529023,89	2242942,31
529023,93	2242941,31
529024,93	2242941,36
528999,45	2242951,10
528999,40	2242952,10
528998,40	2242952,06
528998,45	2242951,06
528999,45	2242951,10
528937,53	2242850,23
528937,46	2242851,23
528936,46	2242851,17
528936,53	2242850,17
528937,53	2242850,23
528934,72	2242906,84
528934,66	2242907,84
528933,66	2242907,77
528933,72	2242906,77
528934,72	2242906,84
528932,93	2242942,93
528932,87	2242943,93
528931,87	2242943,87
528930,87	2242943,81
528930,94	2242942,82
528931,94	2242942,87
528932,93	2242942,93
528961,66	2242944,78
528961,60	2242945,78
528960,60	2242945,72
528960,66	2242944,72
528961,66	2242944,78
528986,55	2242946,39
528986,49	2242947,39
528985,49	2242947,32
528985,56	2242946,32
528986,55	2242946,39
529005,70	2242939,64
529006,02	2242940,59
529005,08	2242940,91
529004,75	2242939,96

529005,70	2242939,64
528990,73	2242944,84
528991,06	2242945,79
528990,11	2242946,11
528989,79	2242945,17
528990,73	2242944,84

**Каталог координат характерных точек границ контура № 4 зоны
размещения временных объектов на период строительства,
площадью 8802 кв. м**

X, м	Y, м
529047,81	2242760,55
529015,48	2242760,34
528997,46	2242760,23
528994,89	2242760,21
528997,74	2242722,39
528998,79	2242708,54
528994,68	2242706,40
528989,06	2242703,60
528981,93	2242699,01
528969,33	2242692,68
528956,05	2242687,44
528954,85	2242712,72
528961,66	2242713,16
528958,67	2242758,95
528923,64	2242756,44
528929,33	2242670,02
528930,20	2242656,77
528922,84	2242654,04
528915,96	2242651,96
528908,35	2242649,64
528869,55	2242637,79
528864,93	2242636,24
528860,97	2242633,94
528857,83	2242630,63
528855,69	2242626,47
528854,84	2242622,04
528855,28	2242617,43
528856,07	2242614,72
528859,22	2242603,83
528859,75	2242598,11
528858,12	2242592,67
528854,57	2242588,21
528849,59	2242585,39
528883,87	2242596,83
528878,10	2242596,08
528872,46	2242597,63
528867,96	2242601,15
528865,08	2242606,30
528862,08	2242614,80
528862,01	2242616,67
528861,87	2242620,28
528863,71	2242625,47
528867,32	2242629,56
528872,26	2242632,05
528890,24	2242637,64

528910,24	2242643,84
528914,42	2242645,14
528925,62	2242648,67
528943,90	2242655,44
528957,45	2242660,31
528973,89	2242665,96
528992,22	2242673,06
529001,19	2242676,71
529004,82	2242678,21
529013,83	2242683,40
529021,36	2242681,22
529026,95	2242679,61
529038,41	2242714,08
529049,33	2242714,08
529047,81	2242760,55
529035,89	2242727,83
529035,85	2242728,83
529034,85	2242728,78
529033,85	2242728,74
529033,90	2242727,74
529034,89	2242727,78
529035,89	2242727,83
529033,48	2242758,06
529033,44	2242759,06
529032,44	2242759,01
529032,48	2242758,01
529033,48	2242758,06
529023,00	2242701,22
529023,41	2242702,13
529022,50	2242702,54
529022,09	2242701,63
529023,00	2242701,22
529009,64	2242732,69
529009,59	2242733,69
529008,59	2242733,64
529008,64	2242732,64
529009,64	2242732,69
528946,39	2242670,99
528946,33	2242671,99
528945,33	2242671,92
528945,39	2242670,92
528946,39	2242670,99
528945,65	2242686,17
528945,58	2242687,17
528944,58	2242687,11
528943,58	2242687,05
528943,65	2242686,06
528944,65	2242686,11
528945,65	2242686,17
528944,09	2242717,78
528944,02	2242718,78
528943,02	2242718,72

528943,09	2242717,72
528944,09	2242717,78

528941,26	2242754,69
528941,20	2242755,69
528940,20	2242755,63
528940,26	2242754,63
528941,26	2242754,69

**Каталог координат характерных точек границ контура № 5 зоны
размещения временных объектов на период строительства,
площадью 66241 кв. м**

X, м	Y, м
532016,89	2242536,39
532021,14	2242540,35
532153,06	2242575,58
532199,32	2242572,08
532200,40	2242589,22
532181,55	2242590,76
532210,78	2242594,20
532220,49	2242593,39
532221,47	2242621,40
532237,03	2242620,38
532259,62	2242618,44
532262,00	2242617,98
532264,54	2242617,11
532266,81	2242615,69
532268,60	2242613,86
532270,70	2242609,87
532271,22	2242606,08
532269,75	2242555,57
532269,17	2242552,21
532268,38	2242550,34
532267,17	2242548,48
532265,47	2242546,81
532264,10	2242545,73
532260,63	2242544,54
532258,13	2242543,92
532289,57	2242544,68
532286,37	2242545,08
532282,99	2242546,11
532279,89	2242548,53
532277,42	2242552,64
532276,87	2242554,81
532276,74	2242556,91
532278,20	2242604,27
532278,44	2242606,41
532279,06	2242608,48
532280,04	2242610,41
532281,35	2242612,12
532282,94	2242613,58
532284,77	2242614,73
532286,78	2242615,54
532288,89	2242615,97
532291,04	2242616,02
532295,48	2242615,73
532295,48	2242622,17

532295,48	2242627,92
532296,32	2242643,06
532300,44	2242717,72
532093,53	2242739,33
531677,61	2242782,89
531629,60	2242705,90
531617,78	2242686,98
531615,13	2242682,88
531661,63	2242678,17
531645,38	2242615,15
531654,98	2242613,47
531668,22	2242611,33
531679,79	2242629,45
531673,47	2242630,50
531684,76	2242675,82
531808,82	2242663,26
531853,86	2242658,49
531891,22	2242654,13
531918,73	2242651,16
531949,44	2242647,23
531982,00	2242643,79
532032,68	2242639,13
532075,46	2242634,52
532116,82	2242630,09
532154,36	2242626,82
532197,47	2242623,34
532199,72	2242623,16
532199,61	2242612,98
532099,42	2242601,08
532077,73	2242599,35
531981,77	2242607,13
531882,72	2242614,59
531846,03	2242600,38
531843,60	2242600,86
531842,35	2242601,19
531842,95	2242596,93
531875,46	2242591,72
531874,57	2242574,89
531883,15	2242573,51
531896,01	2242571,43
531933,02	2242567,01
531956,09	2242565,30
531970,63	2242566,03
531976,42	2242566,32
531992,26	2242568,09
532014,02	2242571,21
532037,41	2242573,71
532076,27	2242579,15
532099,42	2242581,08
532111,27	2242582,48
532127,53	2242581,15
532013,64	2242550,80
532000,48	2242538,37
532016,89	2242536,39
532287,70	2242706,49
532287,81	2242707,48
532286,81	2242707,59
532286,70	2242706,60

532287,70	2242706,49
532280,55	2242628,55
532280,67	2242629,55
532279,67	2242629,66
532279,56	2242628,67
532280,55	2242628,55
532283,33	2242655,12
532283,45	2242656,11
532282,46	2242656,22
532281,46	2242656,34
532281,35	2242655,34
532282,34	2242655,23
532283,33	2242655,12
532167,72	2242719,04
532167,83	2242720,03
532166,84	2242720,15
532166,72	2242719,15
532167,72	2242719,04
532028,95	2242733,56
532029,07	2242734,55
532028,07	2242734,67
532027,96	2242733,67
532028,95	2242733,56
531913,31	2242745,65
531913,42	2242746,65
531912,42	2242746,76
531912,31	2242745,77
531913,31	2242745,65
531899,12	2242747,15
531899,24	2242748,14
531899,35	2242749,13
531898,36	2242749,25
531898,24	2242748,25
531898,13	2242747,26
531899,12	2242747,15
531803,55	2242757,15
531803,66	2242758,14
531802,67	2242758,25
531802,55	2242757,26
531803,55	2242757,15
531683,75	2242769,34
531684,29	2242770,19
531683,44	2242770,72
531682,59	2242771,25
531682,06	2242770,40
531682,91	2242769,87
531683,75	2242769,34
531667,67	2242745,41
531668,20	2242746,26
531667,35	2242746,79

531666,82	2242745,95
531667,67	2242745,41
531651,53	2242717,62
531652,06	2242718,46
531651,21	2242718,99
531650,36	2242719,52
531649,83	2242718,68
531650,68	2242718,15
531651,53	2242717,62
531633,82	2242691,08
531634,35	2242691,93
531633,50	2242692,46
531632,97	2242691,61
531633,82	2242691,08
532210,52	2242605,04
532210,51	2242606,04
532209,51	2242606,02
532209,52	2242605,02
532210,52	2242605,04
532210,68	2242618,73
532210,66	2242619,73
532209,66	2242619,71
532209,68	2242618,71
532210,68	2242618,73
532211,14	2242661,54
532211,13	2242662,54
532210,13	2242662,53
532210,14	2242661,53
532211,14	2242661,54
532130,32	2242695,28
532130,43	2242696,27
532129,44	2242696,39
532129,32	2242695,39
532130,32	2242695,28
531839,99	2242725,89
531840,10	2242726,88
531839,10	2242727,00
531838,99	2242726,00
531839,99	2242725,89
531755,03	2242734,85
531755,14	2242735,84
531754,15	2242735,96
531754,03	2242734,96
531755,03	2242734,85
531673,58	2242672,39
531673,83	2242673,35
531672,86	2242673,60
531672,61	2242672,63
531673,58	2242672,39
531673,58	2242672,39

531683,86	2242713,66
531684,11	2242714,63
531683,14	2242714,88
531682,89	2242713,91
531683,86	2242713,66

531691,79	2242741,38
531692,04	2242742,35
531691,07	2242742,60
531690,10	2242742,85
531689,85	2242741,87
531690,82	2242741,63
531691,79	2242741,38

531909,18	2242718,60
531909,30	2242719,59
531909,41	2242720,58
531908,41	2242720,70
531908,30	2242719,70
531908,19	2242718,71
531909,18	2242718,60

531923,58	2242717,08
531923,70	2242718,07
531922,70	2242718,18
531922,59	2242717,19
531923,58	2242717,08

532018,32	2242707,09
532018,43	2242708,08
532017,44	2242708,19
532017,33	2242707,20
532018,32	2242707,09

532210,32	2242686,84
532210,43	2242687,84
532209,44	2242687,95
532209,33	2242686,96
532210,32	2242686,84

531984,51	2242593,67
531984,69	2242595,52
531986,80	2242595,32
531987,59	2242603,59
531985,49	2242603,78
531985,67	2242605,63
531981,53	2242606,02
531981,36	2242604,18
531979,30	2242604,38
531978,50	2242596,11
531980,56	2242595,91
531980,38	2242594,07
531984,51	2242593,67

531887,12	2242601,92
531886,47	2242604,60
531887,83	2242604,90
531886,35	2242611,54

531884,99	2242611,24
531884,57	2242613,66
531880,51	2242612,78
531881,08	2242610,37
531879,72	2242610,07
531881,20	2242603,44
531882,56	2242603,74
531883,07	2242601,04
531887,12	2242601,92

531871,85	2242595,37
531883,13	2242593,40
531896,01	2242591,43
531933,02	2242587,01
531956,09	2242585,30
531970,63	2242586,03
531976,42	2242586,32
531992,26	2242588,09
532010,61	2242590,72
531982,51	2242593,02
531884,83	2242600,39
531871,85	2242595,37

531690,34	2242698,26
531808,82	2242686,26
531853,86	2242681,49
531891,22	2242677,13
531918,73	2242674,16
531949,44	2242670,23
531982,00	2242666,79
532032,68	2242662,13
532075,46	2242657,52
532116,82	2242653,09
532154,36	2242649,82
532199,98	2242646,08
532200,05	2242652,13
532200,33	2242678,85
531698,67	2242731,74
531698,18	2242729,79
531690,81	2242700,13
531690,34	2242698,26

**Каталог координат характерных точек границ контура № 6 зоны
размещения временных объектов на период строительства,
площадью 1073 кв. м**

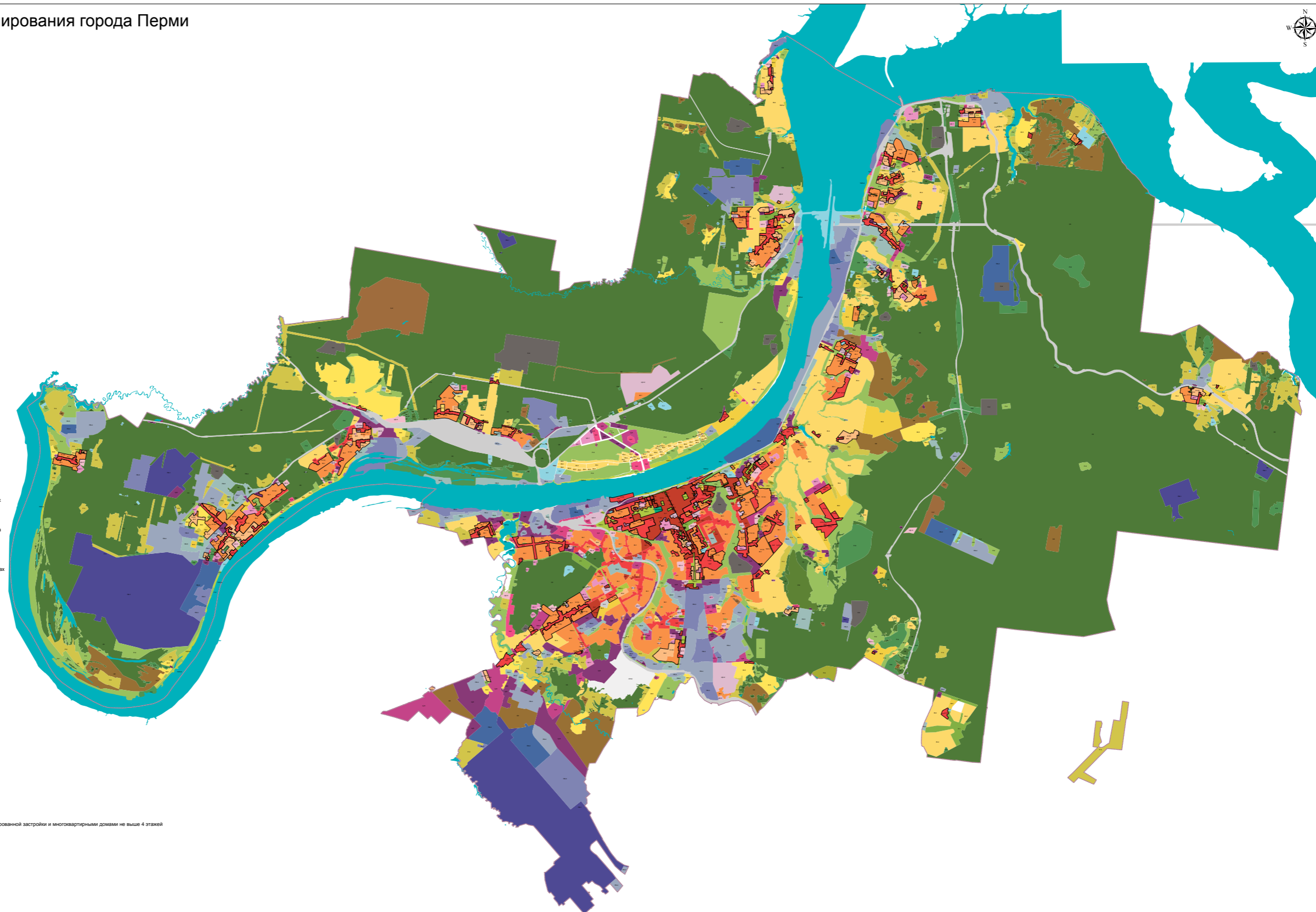
X, м	Y, м
532011,98	2242398,85
531982,72	2242387,88
531923,84	2242342,37
531924,01	2242327,00
532011,41	2242397,31
532011,98	2242398,85

Извещения о проведении собрания о согласовании местоположения границ земельных участков

Кадастровым инженером, Глуховой Ириной Андреевной, почтовый адрес 614088, г.Пермь, ул. А.Свизева, д.18 кв.55, эл. адрес gigina_79@bk.ru, тел. 89028330317, номер регистрации в государственном реестре лиц осуществляющих кадастровую деятельность 24660, выполняются кадастровые работы в отношении земельного участка с кадастровым номером 59:01:1713443:2, расположенного по адресу: Пермский край, г. Пермь, р-н Кировский, ул. Запольская, 42, в связи с уточнением границ земельного участка. Заказчиком кадастровых работ является Воробьев Николай Григорьевич 89194766652 адрес: Пермский край, г. Пермь, р-н Кировский, ул. Запольская, 42. Собрание по поводу согласования местоположения границ состоится по адресу 614520, Пермский край, р-н Пермский, с/п Култаево, ул. Р.Кашина, д.89 в БТИ 1 июля 2019г. в 11 часов 00 минут. Обоснованные возражения принимаются по местоположению уточняемого земельного участка 01.06.19 по 1.07.19г. по адресу Пермский край, р-н Пермский, с/п Култаево, ул. Р.Кашина, д.89 в БТИ. Смежные земельные участки, с правообладателями которых требуется согласовать местоположение Пермский край, г. Пермь, р-н Кировский, ул. Запольская, 2-я Запольская, Вольская, расположен в кадастровом квартале 59:01:1713443. При проведении согласования местоположения границ при себе необходимо иметь документ удостоверяющий личность, а также документы о правах на земельный участок.

Ответственность за достоверность вышеуказанных сведений, а также за необходимость опубликования извещения, соблюдение сроков, установленных Федеральным Законом от 24.07.2007 № 221-ФЗ «О государственном кадастре недвижимости» (в ред. от 30.12.2008 № 311-ФЗ) несет кадастровый инженер, указанный в извещении.

Карта градостроительного зонирования города Перми



Центральные общественно-деловые и коммерческие зоны

- Ц-1. Зона обслуживания и деловой активности городского центра
- Ц-2. Зона обслуживания и деловой активности местного значения
- Ц-3. Зона деловой, обслуживающей и производственной активности при транспортных узлах
- Ц-4. Зона центра обслуживания рекреационных территорий
- Ц-5. Зона оптовой торговли, открытых рынков
- Ц-6. Зона обслуживания промышленности, торговли, складирования и мелкого производства

Специальные обслуживающие зоны

- ЦС-1. Зона учреждений здравоохранения
- ЦС-2. Зона обслуживания и деловой активности местного значения
- ЦС-3. Зона деловой, обслуживающей и производственной активности при транспортных узлах
- ЦС-4. Зона центра обслуживания рекреационных территорий
- ЦС-А. Зона автостоянок
- ЦС-К. Зона общественных пространств и объектов культурного развития

Зоны специального назначения

- С-1. Зона инженерных, технических сооружений
- С-2. Зона режимных объектов ограниченного доступа
- С-3. Зона транспортных сооружений
- С-4. Зона кладбищ и мемориальных парков

Природно-рекреационные зоны

- Р-1. Зона парков
- Р-2. Зона рекреационно-ландшафтных территорий
- Р-3. Зона садов и дачных участков
- Р-4. Зона специальных зеленых насаждений
- Р-5. Зона биопарков
- Р-6. Зона рекреационных лесных массивов
- Р-Эспланада

Производственно-коммунальные зоны

- ПК-1. Зона производственно-коммунальных объектов I класса вредности
- ПК-2. Зона производственно-коммунальных объектов II класса вредности
- ПК-3. Зона производственно-коммунальных объектов III класса вредности
- ПК-4. Зона производственно-коммунальных объектов IV класса вредности
- ПК-5. Зона производственно-коммунальных объектов V класса вредности

Жилые зоны

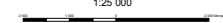
- Ж-1. Зона многоэтажной жилой застройки 4 этажа и выше
- Ж-2. Зона среднеэтажной жилой застройки до 6 этажей
- Ж-3. Зона смешанной застройки индивидуальными жилыми домами, жилыми домами блокированной застройки и многоквартирными домами не выше 4 этажей
- Ж-4. Зона индивидуальной жилой застройки городского типа
- Ж-5. Зона индивидуальной усадебной жилой застройки

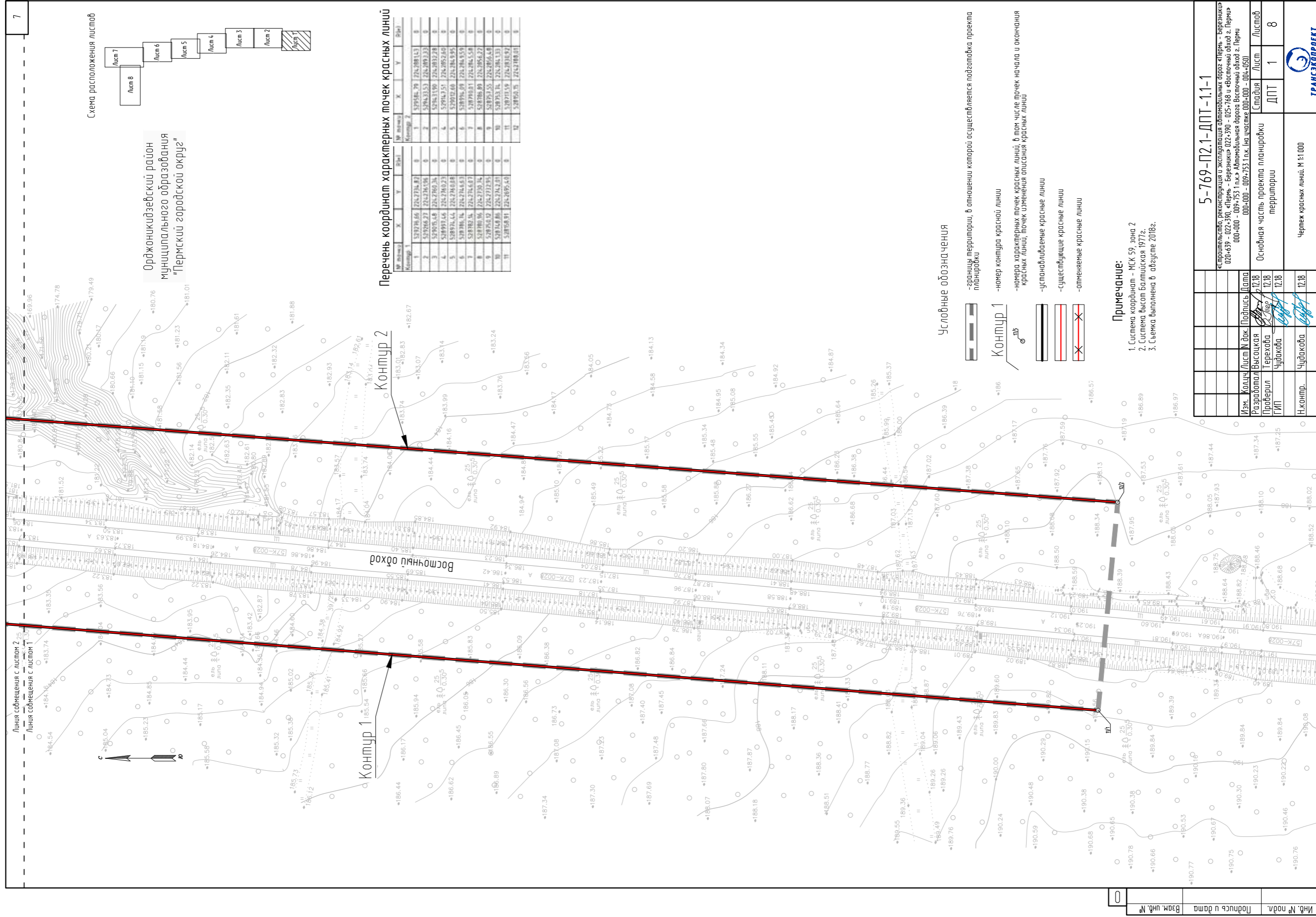
Прочие

- ГЛ. Зона городских лесов
- СХ. Зона сельскохозяйственного использования
- ТОП-1. Территории общего пользования - скверы, бульвары
- ТОП-2. Территории общего пользования - набережные, пляжи
- ТОП - долины малых рек (Егошиха) от Северной дамбы в сторону реки Камы
- ГРПУ. Градостроительный регламент не установлен

Подзоны территориальных зон

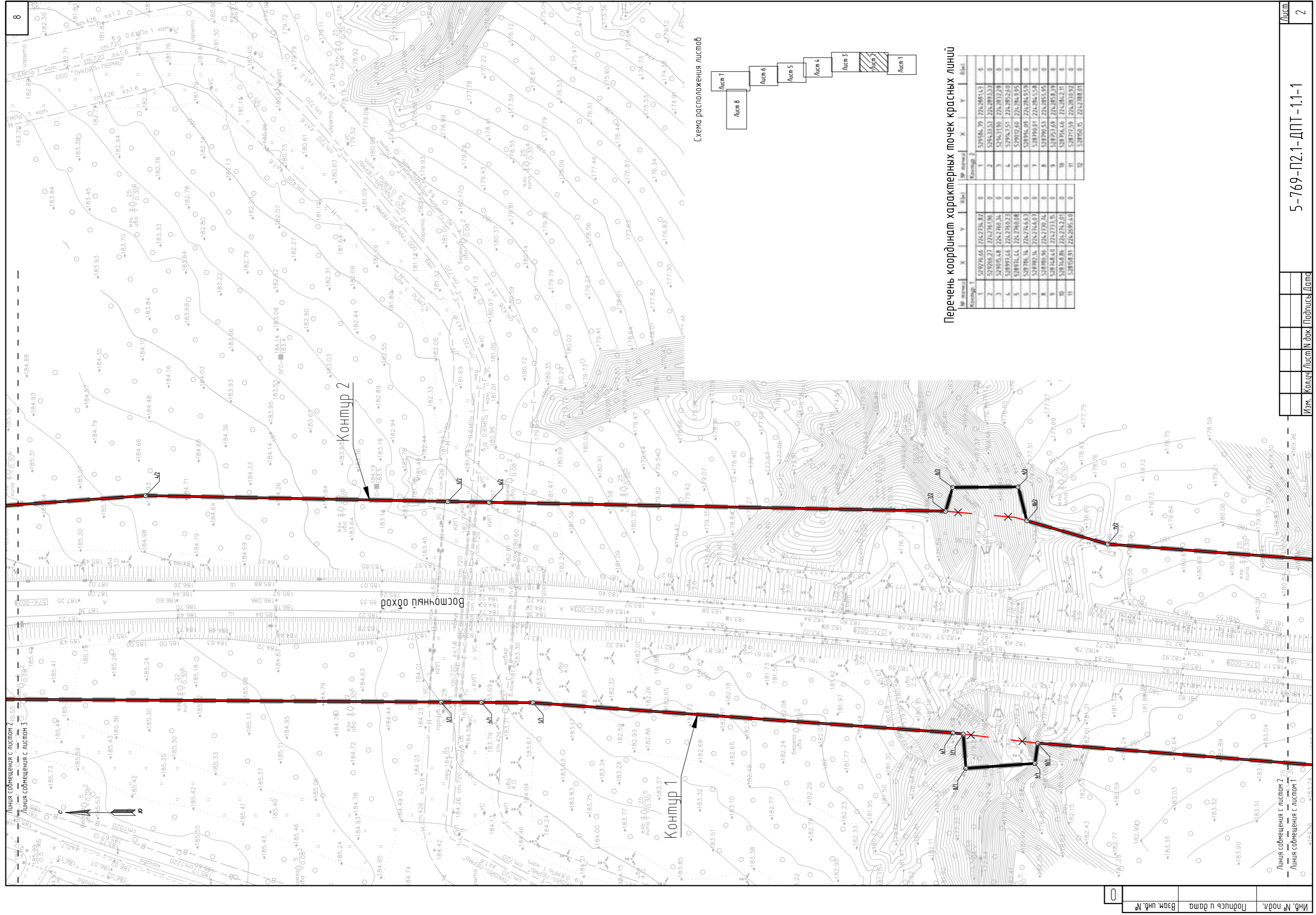
1:25 000





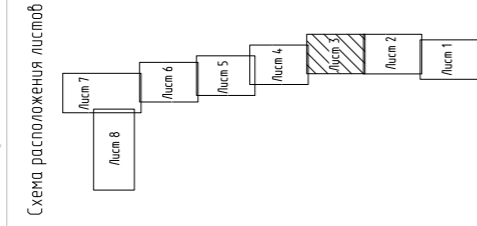
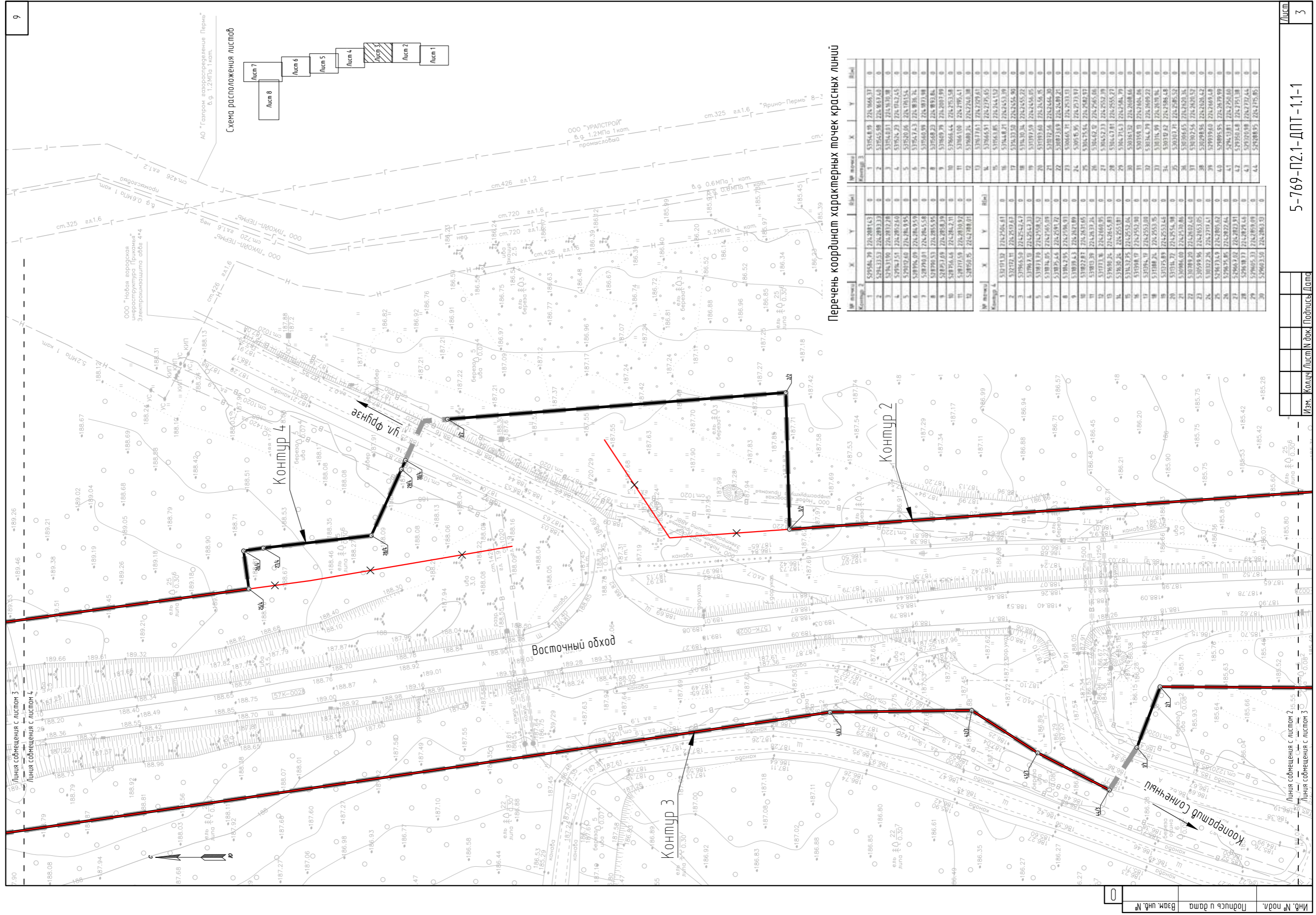
5-769-П2.1-ДПТ-1.1-1		Сторожевой, реконструкция и эксплуатация автомобильных дорог «Перьма - Березники» 020+659 - 022+394, «Перьма - Березники» 022+390 - 025+766 и «Восточный обход 2. Пермь» 000+000 - 009+153 г.п.к. Автомобильные дороги Восточный обход 2. Пермь 000+000 - 009+153 г.п.к. (на участке 000+000 - 004+050)	
Изм.	Колыч Лист № дэк	Подпись	Дата
	Разработал Высоцкая	<i>В.В. Высоцкая</i>	12.18
	Проверил Терехова	<i>Т.В. Терехова</i>	12.18
	ГИП Чудакоба	<i>С.В. Чудакоба</i>	12.18
	Н.контр. Чудакоба	<i>С.В. Чудакоба</i>	12.18
Основная часть проекта планировки территории		Содвля	Листов
		ДПТ	1 8
Чертёж красных линий. М 1:1000		ГРАНСКОПРОЕКТ	

Примечание:
1. Система координат - МСК 59, зона 2
2. Система высот Балтийская 1972г.
3. Съемка выполнена в августе 2018г.



Изм.	Кол-во	Лист	№	Срок	Подпись	Дата
5-769-П2.1-ДПТ-1.1-1						
Лист 2						

№ п.п.	№ подл.	Подпись и дата	Взам. инд. №



Перечень координат характерных точек красных линий

№ пункта	Метр 1		Метр 2		
	X	Y	X	Y	
1	529548.79	2242881.43	1	530548.79	2242866.37
2	529433.33	2242893.23	2	529565.99	2242867.43
3	529419.00	2242912.78	3	52948.01	2242910.38
4	529451.51	2242852.60	4	52950.23	2242922.45
5	529392.60	2242849.95	5	529520.06	2242981.54
6	529394.09	2242849.95	6	529567.43	2242938.74
7	529394.09	2242849.95	7	529560.99	2242903.98
8	529394.09	2242849.95	8	529568.23	2242903.66
9	529394.09	2242849.95	9	529568.23	2242903.66
10	529394.09	2242849.95	10	529568.23	2242903.66
11	529394.09	2242849.95	11	529568.23	2242903.66
12	529394.09	2242849.95	12	529568.23	2242903.66
13	529394.09	2242849.95	13	529568.23	2242903.66
14	529394.09	2242849.95	14	529568.23	2242903.66
15	529394.09	2242849.95	15	529568.23	2242903.66
16	529394.09	2242849.95	16	529568.23	2242903.66
17	529394.09	2242849.95	17	529568.23	2242903.66
18	529394.09	2242849.95	18	529568.23	2242903.66
19	529394.09	2242849.95	19	529568.23	2242903.66
20	529394.09	2242849.95	20	529568.23	2242903.66
21	529394.09	2242849.95	21	529568.23	2242903.66
22	529394.09	2242849.95	22	529568.23	2242903.66
23	529394.09	2242849.95	23	529568.23	2242903.66
24	529394.09	2242849.95	24	529568.23	2242903.66
25	529394.09	2242849.95	25	529568.23	2242903.66
26	529394.09	2242849.95	26	529568.23	2242903.66
27	529394.09	2242849.95	27	529568.23	2242903.66
28	529394.09	2242849.95	28	529568.23	2242903.66
29	529394.09	2242849.95	29	529568.23	2242903.66
30	529394.09	2242849.95	30	529568.23	2242903.66

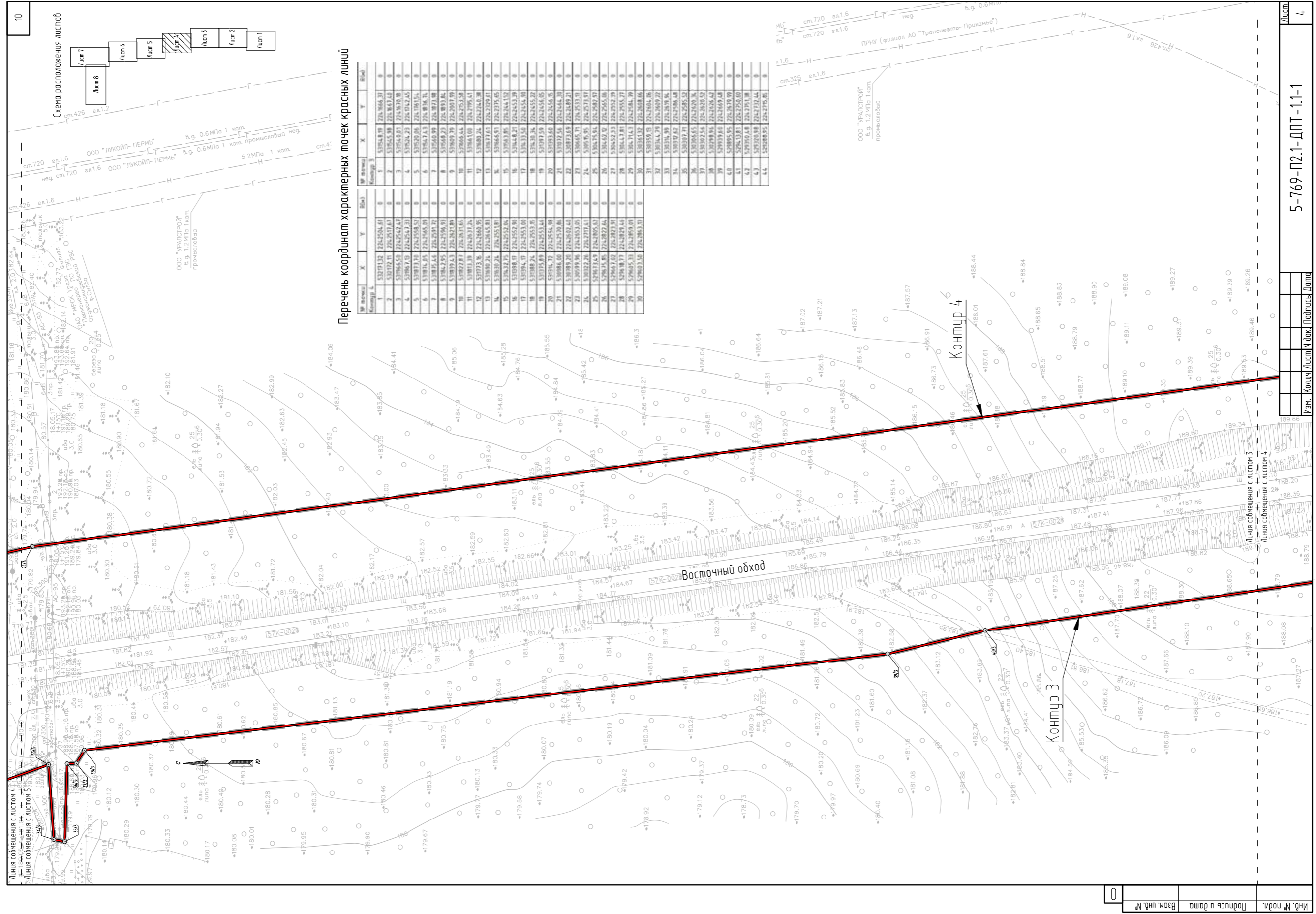
МНВ, № подл. _____ Подпись и дата _____

Взам. инд. № _____

Изм. _____ Колыч Лист N 001 Подпись Дата _____

5-769-П2.1-ДПТ-11-1

Лист 3



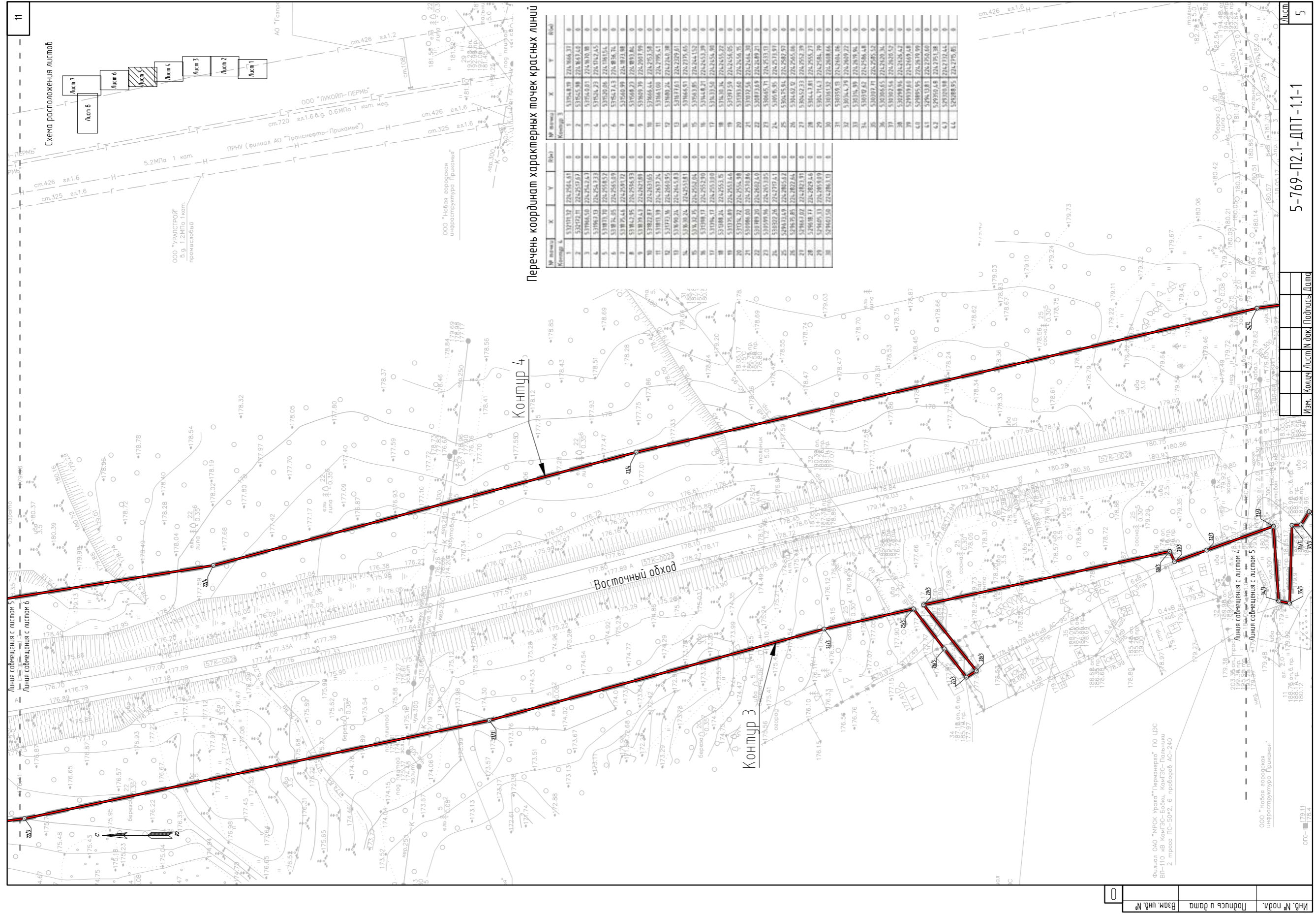
Перечень координат характерных точек красных линий

№ пункта	X	Y	№ пункта	X	Y
1	5329132	2242504.61	0	5329132	2242504.61
2	5329132	2242504.61	1	5329132	2242504.61
3	5329132	2242504.61	2	5329132	2242504.61
4	5329132	2242504.61	3	5329132	2242504.61
5	5329132	2242504.61	4	5329132	2242504.61
6	5329132	2242504.61	5	5329132	2242504.61
7	5329132	2242504.61	6	5329132	2242504.61
8	5329132	2242504.61	7	5329132	2242504.61
9	5329132	2242504.61	8	5329132	2242504.61
10	5329132	2242504.61	9	5329132	2242504.61
11	5329132	2242504.61	10	5329132	2242504.61
12	5329132	2242504.61	11	5329132	2242504.61
13	5329132	2242504.61	12	5329132	2242504.61
14	5329132	2242504.61	13	5329132	2242504.61
15	5329132	2242504.61	14	5329132	2242504.61
16	5329132	2242504.61	15	5329132	2242504.61
17	5329132	2242504.61	16	5329132	2242504.61
18	5329132	2242504.61	17	5329132	2242504.61
19	5329132	2242504.61	18	5329132	2242504.61
20	5329132	2242504.61	19	5329132	2242504.61
21	5329132	2242504.61	20	5329132	2242504.61
22	5329132	2242504.61	21	5329132	2242504.61
23	5329132	2242504.61	22	5329132	2242504.61
24	5329132	2242504.61	23	5329132	2242504.61
25	5329132	2242504.61	24	5329132	2242504.61
26	5329132	2242504.61	25	5329132	2242504.61
27	5329132	2242504.61	26	5329132	2242504.61
28	5329132	2242504.61	27	5329132	2242504.61
29	5329132	2242504.61	28	5329132	2242504.61
30	5329132	2242504.61	29	5329132	2242504.61
31	5329132	2242504.61	30	5329132	2242504.61
32	5329132	2242504.61	31	5329132	2242504.61
33	5329132	2242504.61	32	5329132	2242504.61
34	5329132	2242504.61	33	5329132	2242504.61
35	5329132	2242504.61	34	5329132	2242504.61
36	5329132	2242504.61	35	5329132	2242504.61
37	5329132	2242504.61	36	5329132	2242504.61
38	5329132	2242504.61	37	5329132	2242504.61
39	5329132	2242504.61	38	5329132	2242504.61
40	5329132	2242504.61	39	5329132	2242504.61
41	5329132	2242504.61	40	5329132	2242504.61
42	5329132	2242504.61	41	5329132	2242504.61
43	5329132	2242504.61	42	5329132	2242504.61
44	5329132	2242504.61	43	5329132	2242504.61

Лист 4

Изм. Кол-во Листов в д-ке Подпись Дата

5-769-П2.1-ДПТ-1-1-1



Перечень координат характерных точек красных линий

№ п/п	Х	У	В	Р	№ п/п	Х	У	В	Р
1	531971.32	224294.41	0	0	1	531948.19	224266.31	0	0
2	531972.11	224297.63	0	0	2	531955.98	224261.64	0	0
3	531966.53	224254.33	0	0	3	531954.81	224261.98	0	0
4	531967.13	224254.33	0	0	4	531954.23	224261.65	0	0
5	531973.79	224256.52	0	0	5	531959.06	224261.54	0	0
6	531974.25	224256.52	0	0	6	531954.73	224261.76	0	0
7	531964.44	224209.12	0	0	7	531960.99	224261.88	0	0
8	531962.95	224256.53	0	0	8	531968.23	224261.84	0	0
9	531984.13	224263.05	0	0	9	531969.79	224260.99	0	0
10	531982.87	224263.05	0	0	10	531966.44	224263.58	0	0
11	531983.39	224263.74	0	0	11	531961.09	224269.41	0	0
12	531973.36	224264.65	0	0	12	531960.30	224264.38	0	0
13	531969.34	224264.54	0	0	13	531971.61	224262.61	0	0
14	531969.34	224264.54	0	0	14	531966.61	224263.64	0	0
15	531969.34	224264.54	0	0	15	531963.95	224263.64	0	0
16	531969.34	224264.54	0	0	16	531948.27	224263.39	0	0
17	531969.34	224264.54	0	0	17	531933.58	224264.99	0	0
18	531969.34	224264.54	0	0	18	531933.58	224264.99	0	0
19	531969.34	224264.54	0	0	19	531933.58	224264.99	0	0
20	531969.34	224264.54	0	0	20	531933.58	224264.99	0	0
21	531969.34	224264.54	0	0	21	531933.58	224264.99	0	0
22	531969.34	224264.54	0	0	22	531933.58	224264.99	0	0
23	531969.34	224264.54	0	0	23	531933.58	224264.99	0	0
24	531969.34	224264.54	0	0	24	531933.58	224264.99	0	0
25	531969.34	224264.54	0	0	25	531933.58	224264.99	0	0
26	531969.34	224264.54	0	0	26	531933.58	224264.99	0	0
27	531969.34	224264.54	0	0	27	531933.58	224264.99	0	0
28	531969.34	224264.54	0	0	28	531933.58	224264.99	0	0
29	531969.34	224264.54	0	0	29	531933.58	224264.99	0	0
30	531969.34	224264.54	0	0	30	531933.58	224264.99	0	0
31	531969.34	224264.54	0	0	31	531933.58	224264.99	0	0
32	531969.34	224264.54	0	0	32	531933.58	224264.99	0	0
33	531969.34	224264.54	0	0	33	531933.58	224264.99	0	0
34	531969.34	224264.54	0	0	34	531933.58	224264.99	0	0
35	531969.34	224264.54	0	0	35	531933.58	224264.99	0	0
36	531969.34	224264.54	0	0	36	531933.58	224264.99	0	0
37	531969.34	224264.54	0	0	37	531933.58	224264.99	0	0
38	531969.34	224264.54	0	0	38	531933.58	224264.99	0	0
39	531969.34	224264.54	0	0	39	531933.58	224264.99	0	0
40	531969.34	224264.54	0	0	40	531933.58	224264.99	0	0
41	531969.34	224264.54	0	0	41	531933.58	224264.99	0	0
42	531969.34	224264.54	0	0	42	531933.58	224264.99	0	0
43	531969.34	224264.54	0	0	43	531933.58	224264.99	0	0
44	531969.34	224264.54	0	0	44	531933.58	224264.99	0	0

Изм. Колыч Лист № вкл Подпись Дата

5-769-П2.1-ДПТ-1.1-1

Лист 5

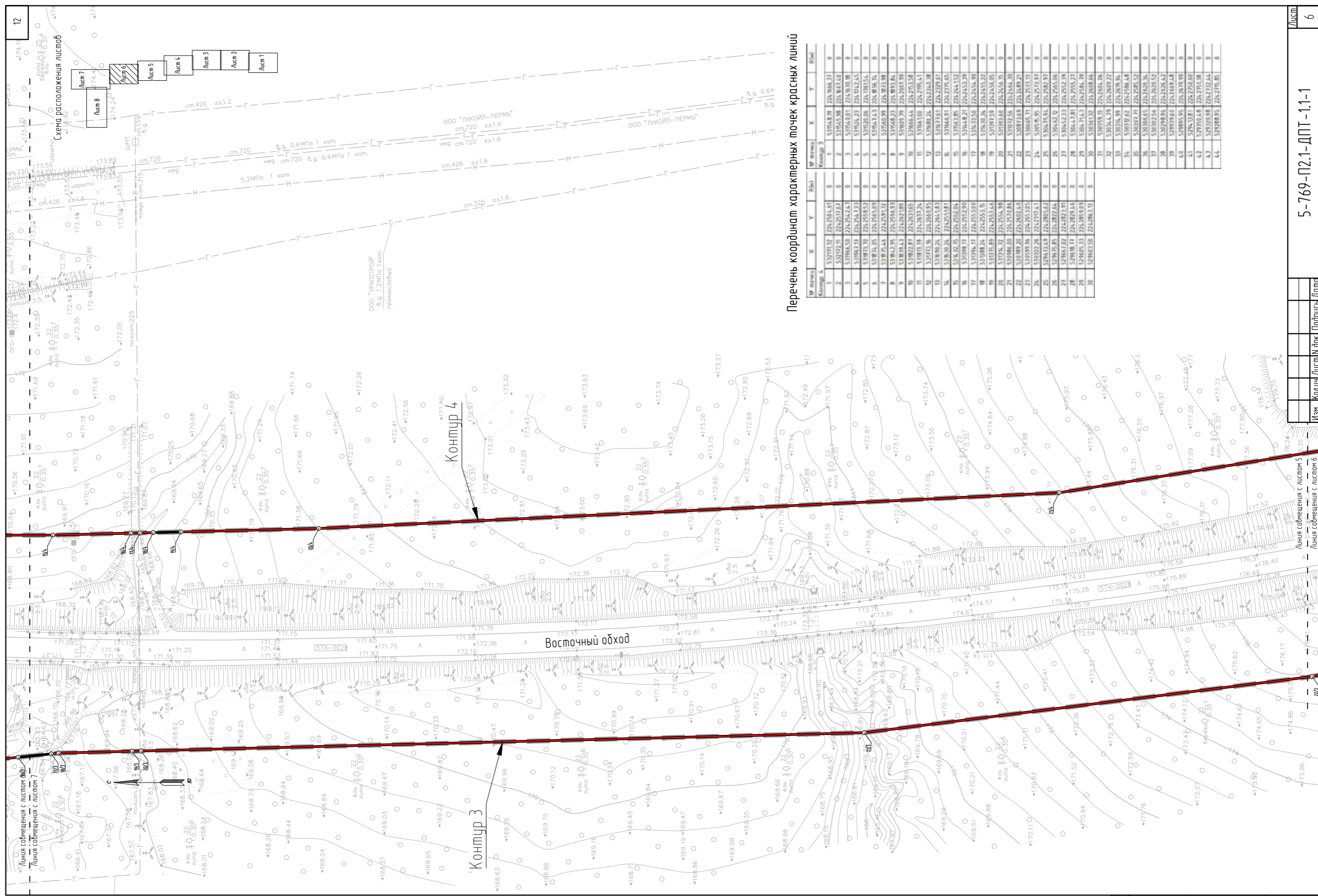
Филиал ОАО "ИРСК Урале" "Пермичераз" ПО ЦСБ ВП-110 ж/в КомГЭС-Бобки, КомГЭС-Пальники 2, трасса ПС-50+2, 6 проработ АС-240

ОАО "Новая городская инфраструктура Прикамья"

Изм. № подл. Подпись и дата

Взам. инв. №

ОТС-179.11 178.4



Перечень координат характерных точек красных линий

№ пункта	Контур 3		Контур 4			
	X	Y	X	Y		
1	533771.32	2242954.45	0	0		
2	533772.11	2242957.67	1	533548.19	2242464.31	0
3	533866.59	2242942.61	2	533545.85	2242463.48	0
4	533867.33	2242942.33	3	533546.81	2242470.88	0
5	533813.79	2242958.52	4	533524.23	2242424.45	0
6	533813.79	2242958.52	5	533526.06	2242464.54	0
7	533875.44	2242981.72	6	533524.13	2242474.71	0
8	533847.95	2242956.53	7	533569.99	2242473.88	0
9	533822.87	2242927.89	8	533569.23	2242493.84	0
10	533822.87	2242933.65	9	533669.79	2242501.99	0
11	533823.59	2242933.75	10	533669.54	2242515.58	0
12	533823.59	2242933.75	11	533661.09	2242499.41	0
13	533823.59	2242933.75	12	533680.24	2242424.38	0
14	533823.59	2242933.75	13	533671.61	2242289.61	0
15	533823.59	2242933.75	14	533666.91	2242374.65	0
16	533823.59	2242933.75	15	533663.95	2242444.15	0
17	533823.59	2242933.75	16	533646.81	2242453.39	0
18	533823.59	2242933.75	17	533633.58	2242454.98	0
19	533823.59	2242933.75	18	533636.36	2242455.22	0
20	533823.59	2242933.75	19	533637.59	2242454.95	0
21	533823.59	2242933.75	20	533633.66	2242464.38	0
22	533823.59	2242933.75	21	533633.58	2242464.38	0
23	533823.59	2242933.75	22	533633.58	2242464.38	0
24	533823.59	2242933.75	23	533633.58	2242464.38	0
25	533823.59	2242933.75	24	533633.58	2242464.38	0
26	533823.59	2242933.75	25	533633.58	2242464.38	0
27	533823.59	2242933.75	26	533633.58	2242464.38	0
28	533823.59	2242933.75	27	533633.58	2242464.38	0
29	533823.59	2242933.75	28	533633.58	2242464.38	0
30	533823.59	2242933.75	29	533633.58	2242464.38	0
31	533823.59	2242933.75	30	533633.58	2242464.38	0
32	533823.59	2242933.75	31	533633.58	2242464.38	0
33	533823.59	2242933.75	32	533633.58	2242464.38	0
34	533823.59	2242933.75	33	533633.58	2242464.38	0
35	533823.59	2242933.75	34	533633.58	2242464.38	0
36	533823.59	2242933.75	35	533633.58	2242464.38	0
37	533823.59	2242933.75	36	533633.58	2242464.38	0
38	533823.59	2242933.75	37	533633.58	2242464.38	0
39	533823.59	2242933.75	38	533633.58	2242464.38	0
40	533823.59	2242933.75	39	533633.58	2242464.38	0
41	533823.59	2242933.75	40	533633.58	2242464.38	0
42	533823.59	2242933.75	41	533633.58	2242464.38	0
43	533823.59	2242933.75	42	533633.58	2242464.38	0
44	533823.59	2242933.75	43	533633.58	2242464.38	0
45	533823.59	2242933.75	44	533633.58	2242464.38	0

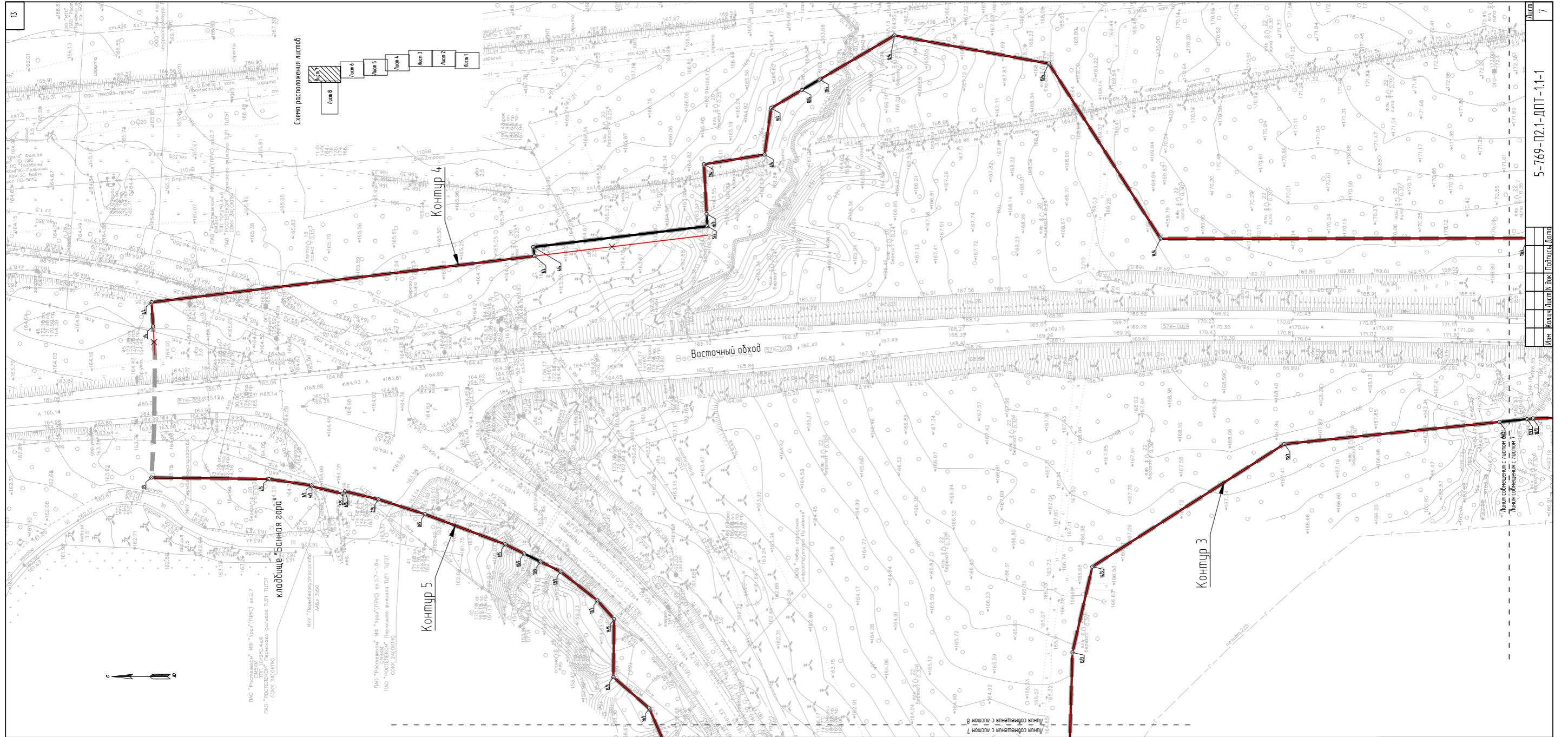
Изм. Колыч Лист N вкл. Подпись Дата

5-769-П2.1-ДПТ-1.1-1

Линия съединения с листом 5
Линия съединения с листом 6

Лист 6

Изм. № подл. Подпись и дата Взам. инв. №



0	Изм. № подл.	Подпись и дата	Взам. инв. №
---	--------------	----------------	--------------

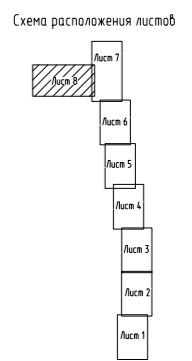
Изм. Контур Листов N Общ. Подпись, дата

5-769-П2.1-ДПТ-1.1-1

Лист 7

Перечень координат характерных точек красных линий

№ пункта	X	Y	Знач.
1	532092.07	2242473.44	0
2	532093.77	2242474.71	0
3	532096.22	2242478.21	0
4	532096.29	2242478.81	0
5	532097.82	2242476.81	0
6	532098.26	2242478.73	0
7	532098.24	2242478.81	0
8	532097.29	2242480.81	0
9	532097.27	2242481.71	0
10	532097.26	2242481.81	0
11	532097.11	2242478.41	0
12	532092.44	2242477.04	0
13	532092.36	2242476.14	0
14	532092.38	2242475.13	0
15	532092.31	2242476.47	0
16	532092.81	2242479.14	0
17	532092.84	2242479.43	0
18	532092.44	2242476.81	0
19	532092.71	2242476.33	0
20	532092.26	2242475.07	0
21	532092.84	2242476.81	0
22	532092.84	2242476.84	0
23	532092.36	2242476.24	0



Изм. № подл. Подпись и дата. Вых. № 0

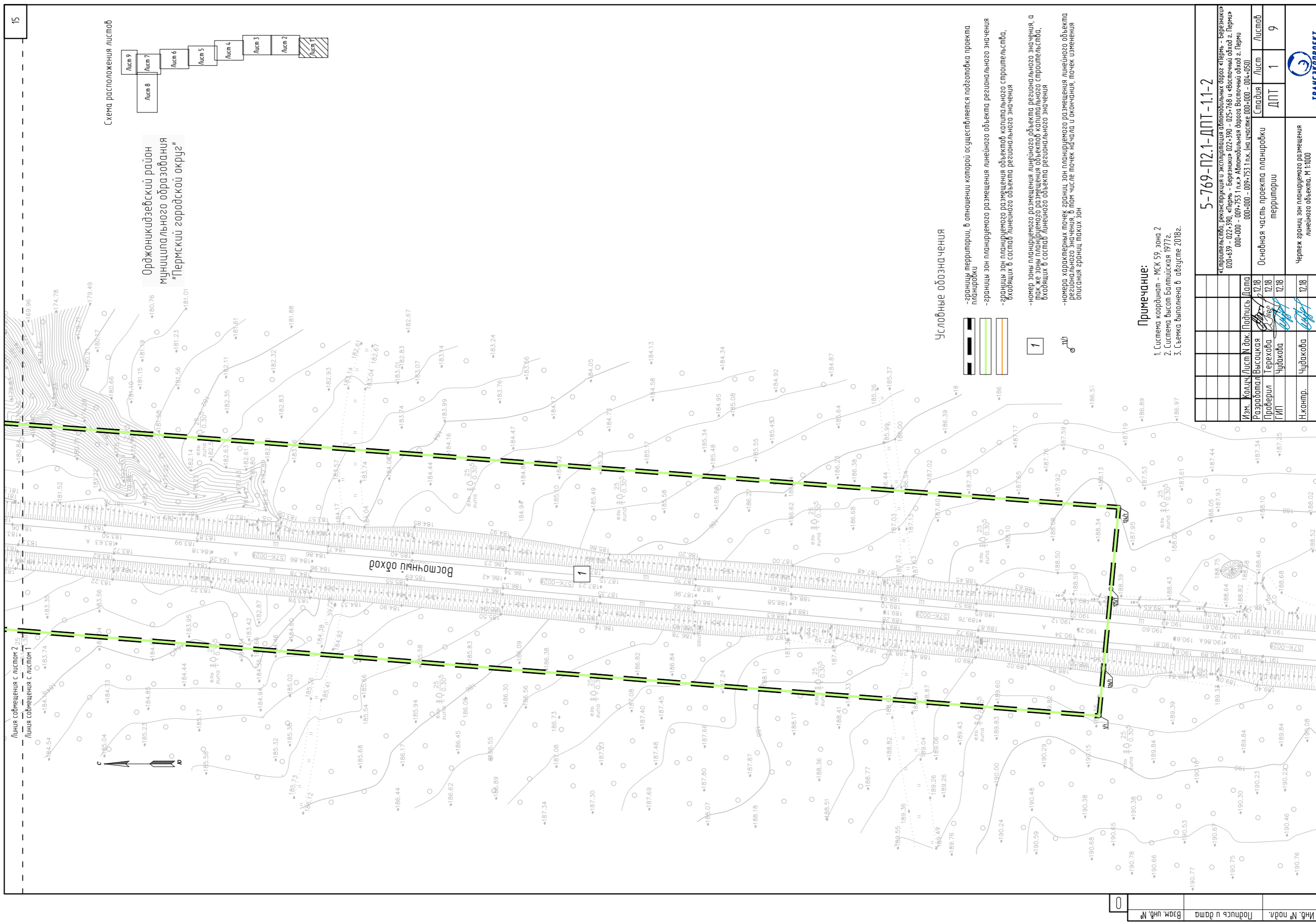
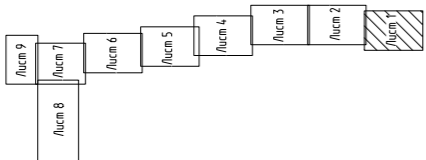


Схема расположения листов



Орджоникидзевский район
муниципального образования
"Пермский городской округ"

Условные обозначения

- границы территории, в отношении которой осуществляется подготовка проекта планировки
- границы зон планирования размещения линейного объекта регионального значения
- границы зон планирования размещения объектов капитального строительства, входящих в состав линейного объекта регионального значения

- 1 - номер зоны планирования размещения линейного объекта регионального значения, а так же зоны планирования размещения объектов капитального строительства, входящих в состав линейного объекта регионального значения
- II - номера характерных точек границ зон планирования размещения линейного объекта регионального значения, в том числе точек начала и окончания, точек изменения описания границ таких зон

Примечание:

1. Система координат - МСК 59, зона 2
2. Система высот Балтийская 1972г.
3. Съемка выполнена в августе 2018г.

5-769-П2.1-ДПТ-1.1-2		«Строительство, реконструкция и эксплуатация автомобильных дорог «Перьма - Березники» 020+659 - 022+594, «Перьма - Березники» 022+590 - 025+768 и «Восточный обход г. Перьма» 000+000 - 009+153 г.п.к.» Автомобильная дорога Восточный обход г. Перьма		
Изм.	Колыч	Лист № дэк.	Подпись	Дата
Разработал	Высоцкая	Проверил	Терехова	12.18
ГИП	Чудакова	ДПТ	1	9
Н.компр.	Чудакова	Чертеж границ зон планирования размещения линейного объекта. М 1:000		



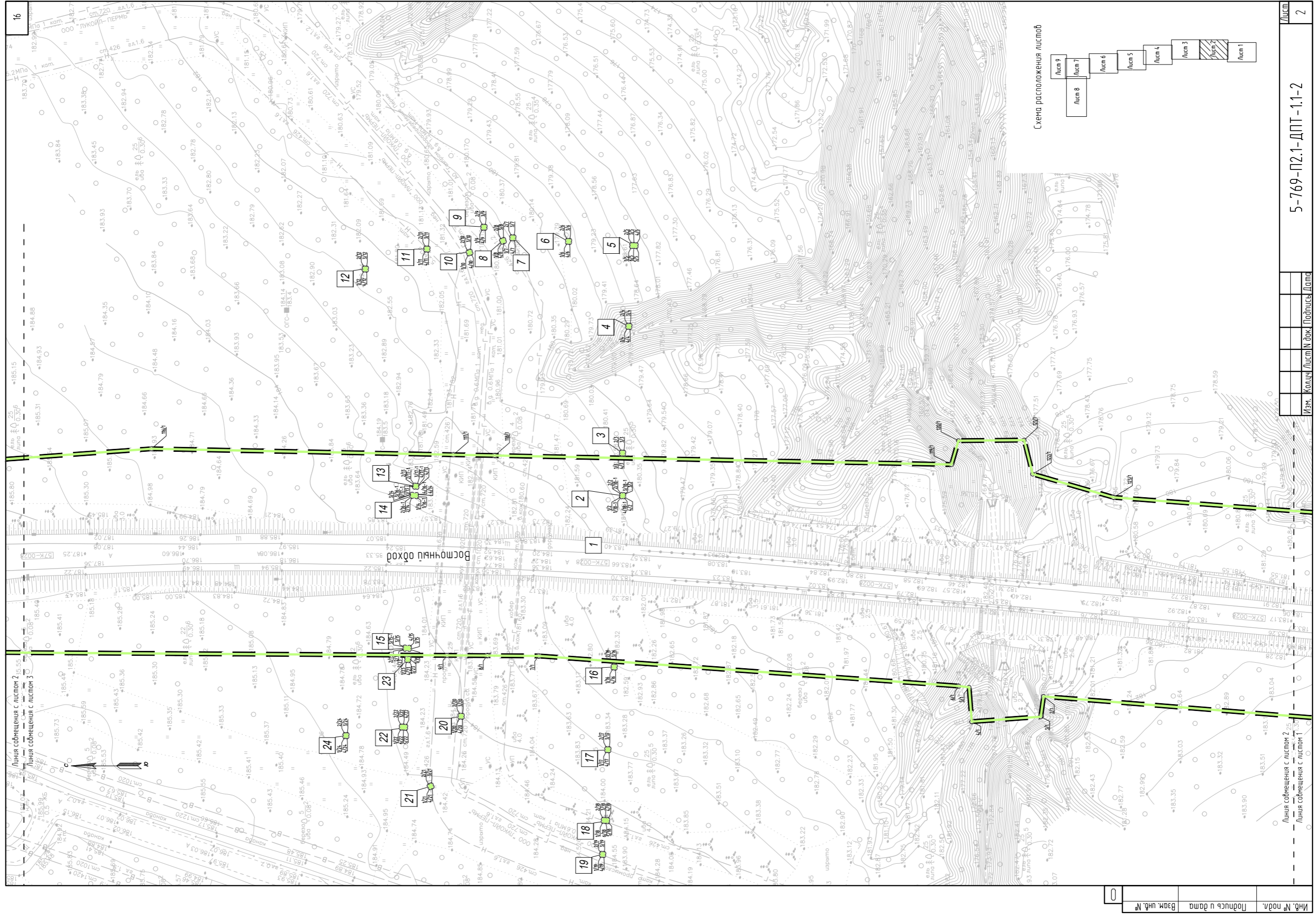
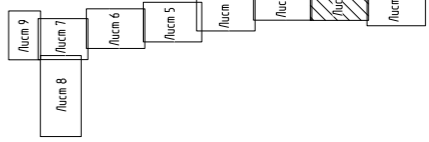


Схема расположения листов



№д. № подл.	Подпись и дата	Лист 2
Взам. №д. №	Подпись и дата	
Изм. Кол-во Листов в сиб. Подпись Дата		Лист 2
5-769-П2.1-ДП1-1.1-2		



Лист 3
5-769-П2.1-ДПТ-1.1-2
Изм. Колыш Лист N 001 Подпись Дата

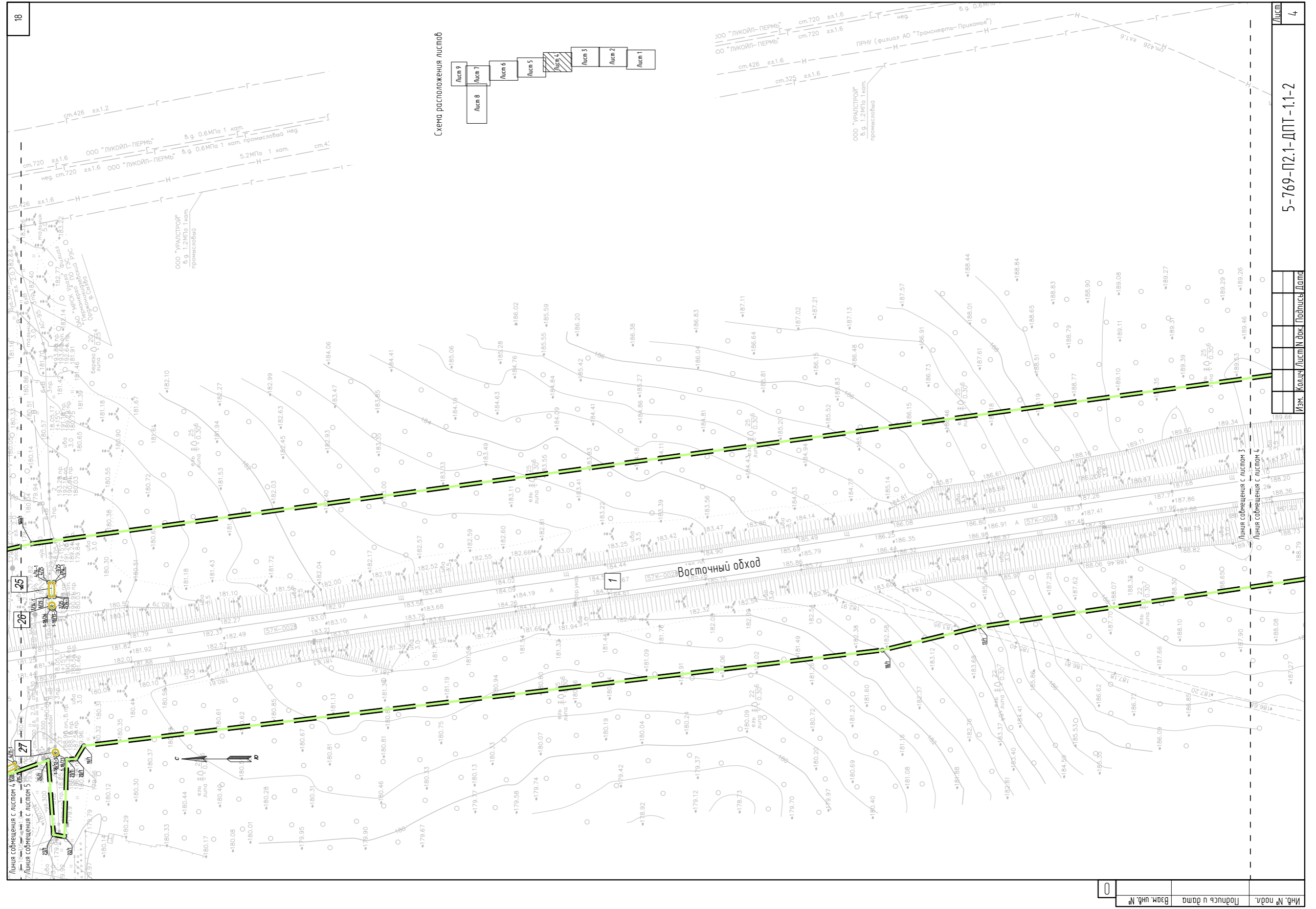
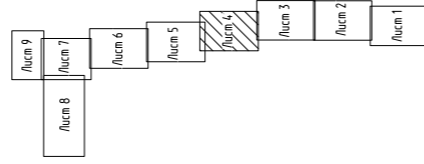
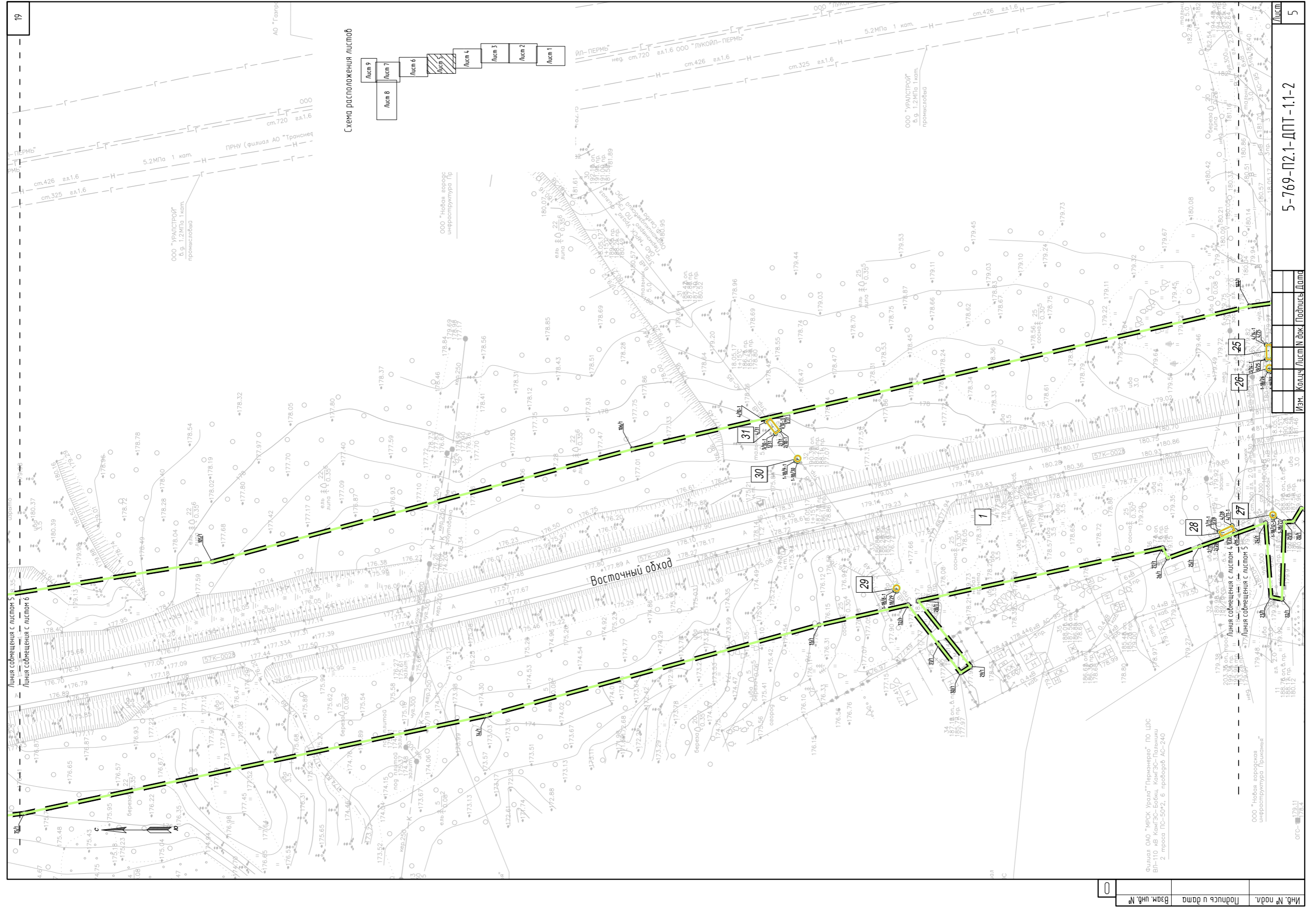



Схема расположения листов



№ д. № подл.	Подпись и дата	Взам. инд. №	Лист
			4
Изм. Кол-во Листов в дик. Подпись Дата			
5-769-П2.1-ДПТ-1.1-2			





Лист 9	Лист 8	Лист 7	Лист 6	Лист 5	Лист 4	Лист 3	Лист 2	Лист 1
--------	--------	--------	--------	--------	--------	--------	--------	--------

5-769-П2.1-ДП1-1.1-2

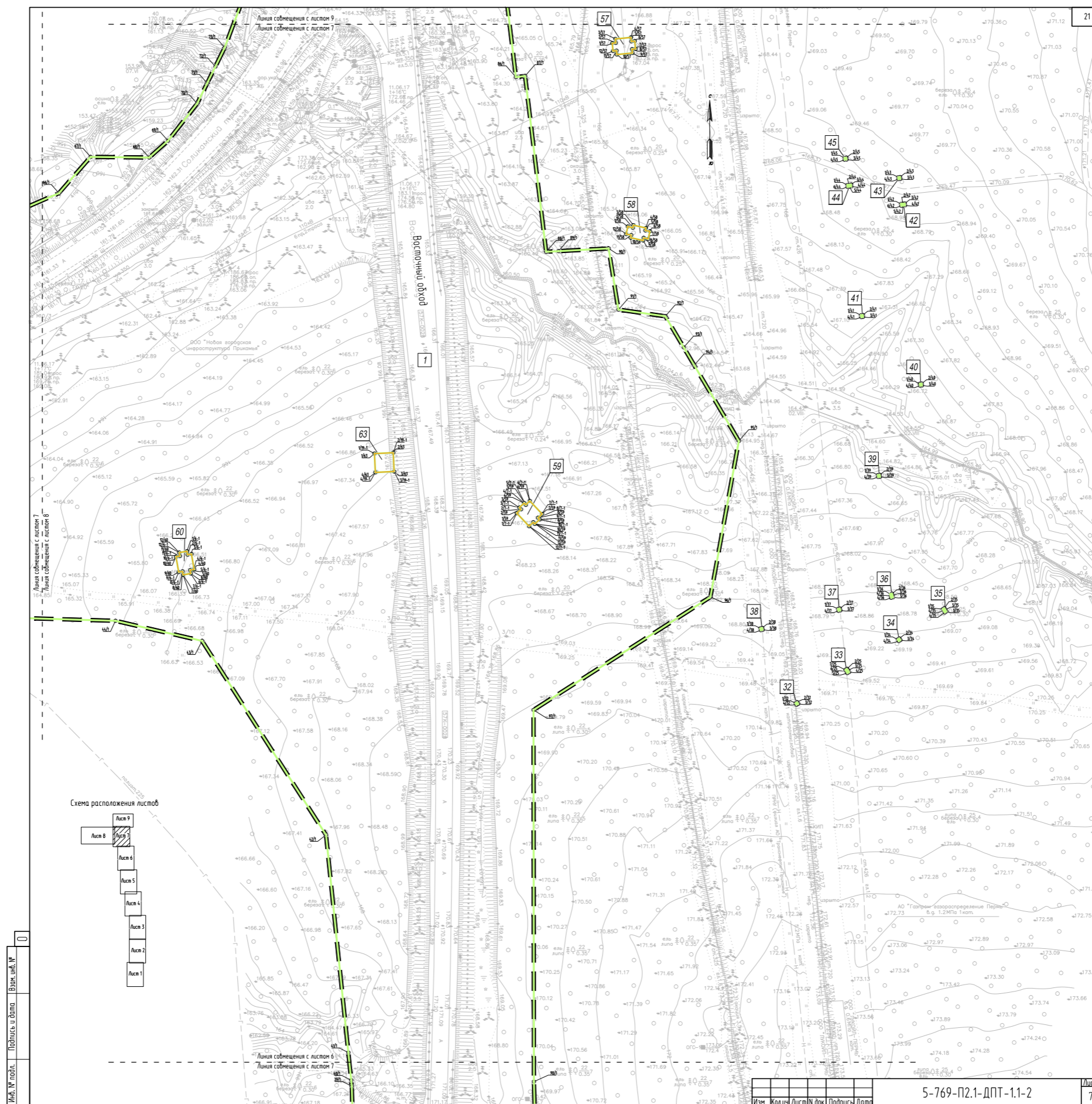
Лист 6

Схема расположения листов

Изд. № подл.	Подпись и дата	Взам. инд. №

Линия соприкосновения с листом 5

Линия соприкосновения с листом 6





Изм. № 0
Лист № 8
Изм. № 0
Лист № 8
Изм. № 0
Лист № 8

Изм.	Кол-во	Лист	№ док.	Подпись	Дата	Лист
						8

5-769-П2.1-ДПТ-11-2

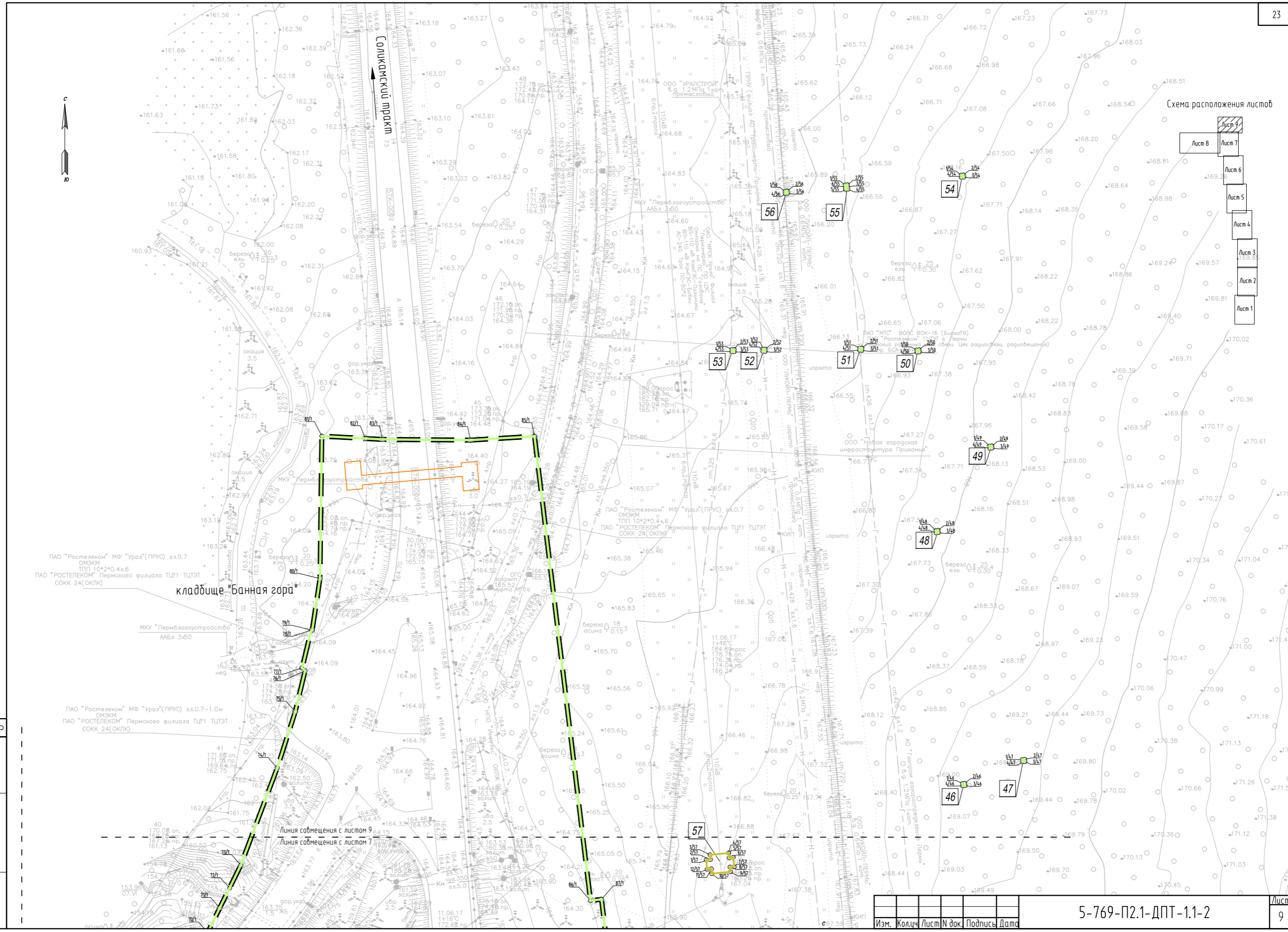
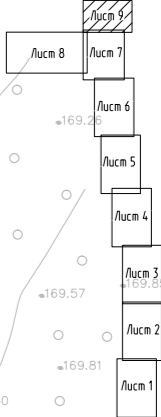


Схема расположения листов



кладбище "Банная гора"

ООО "УРАЛСТРОЙ" в.в. ЛПД № 101/19-01-001-2019-001/001

ООО "РОСТЕЛЕКОМ" Пермского филиала ТЦР1 ТЦТЭТ СОКК 24(ОКЛК)

ООО "РОСТЕЛЕКОМ" МФ "Урал"(ПРУС) вл.0.7 ОМЗКМ ТПД 10*2*0.4*6

ООО "РОСТЕЛЕКОМ" Пермского филиала ТЦР1 ТЦТЭТ СОКК 24(ОКЛК)

МКУ "Пермблестроительство" ААБЛ 3х50

ООО "РОСТЕЛЕКОМ" МФ "Урал"(ПРУС) вл.0.7-1.0м ОМЗКМ ТПД 10*2*0.4*6

ООО "РОСТЕЛЕКОМ" Пермского филиала ТЦР1 ТЦТЭТ СОКК 24(ОКЛК)

Линия соприкосновения с листом 9

Линия соприкосновения с листом 7

Имя, № подл.
Подпись и дата
Взам. инв. №
0

Изм.	Кол.ч	Лист	№ док.	Подпись	Дата

5-769-П2.1-ДПТ-1.1-2

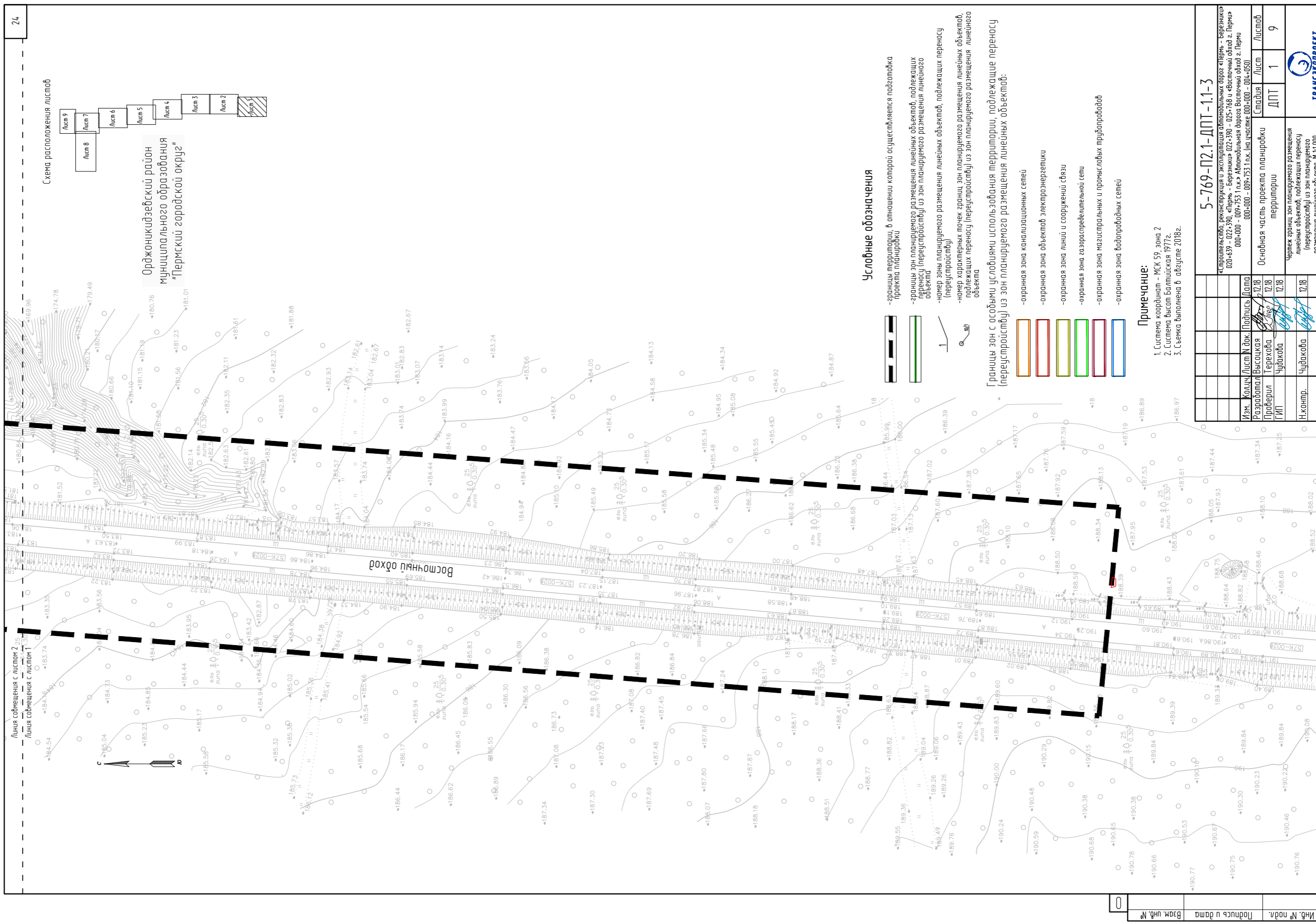
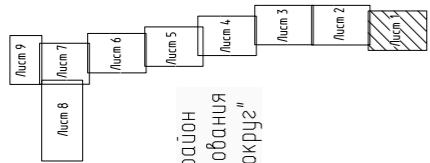


Схема расположения листов



Орджоникидзевский район
муниципального образования
"Пермский городской округ"

Условные обозначения

- границы территории, в отношении которой осуществляется подготовка проекта планировки
- границы зон планирования размещения линейных объектов, подлежащих переносу (перестроению) из зон планируемого размещения линейного объекта
- номер зоны планируемого размещения линейных объектов, подлежащих переносу (перестроению)
- номер характерных точек границ зон планируемого размещения линейных объектов, подлежащих переносу (перестроению) из зон планируемого размещения линейных объектов

Границы зон с особыми условиями использования территории, подлежащие переносу (перестроению) из зон планируемого размещения линейных объектов:

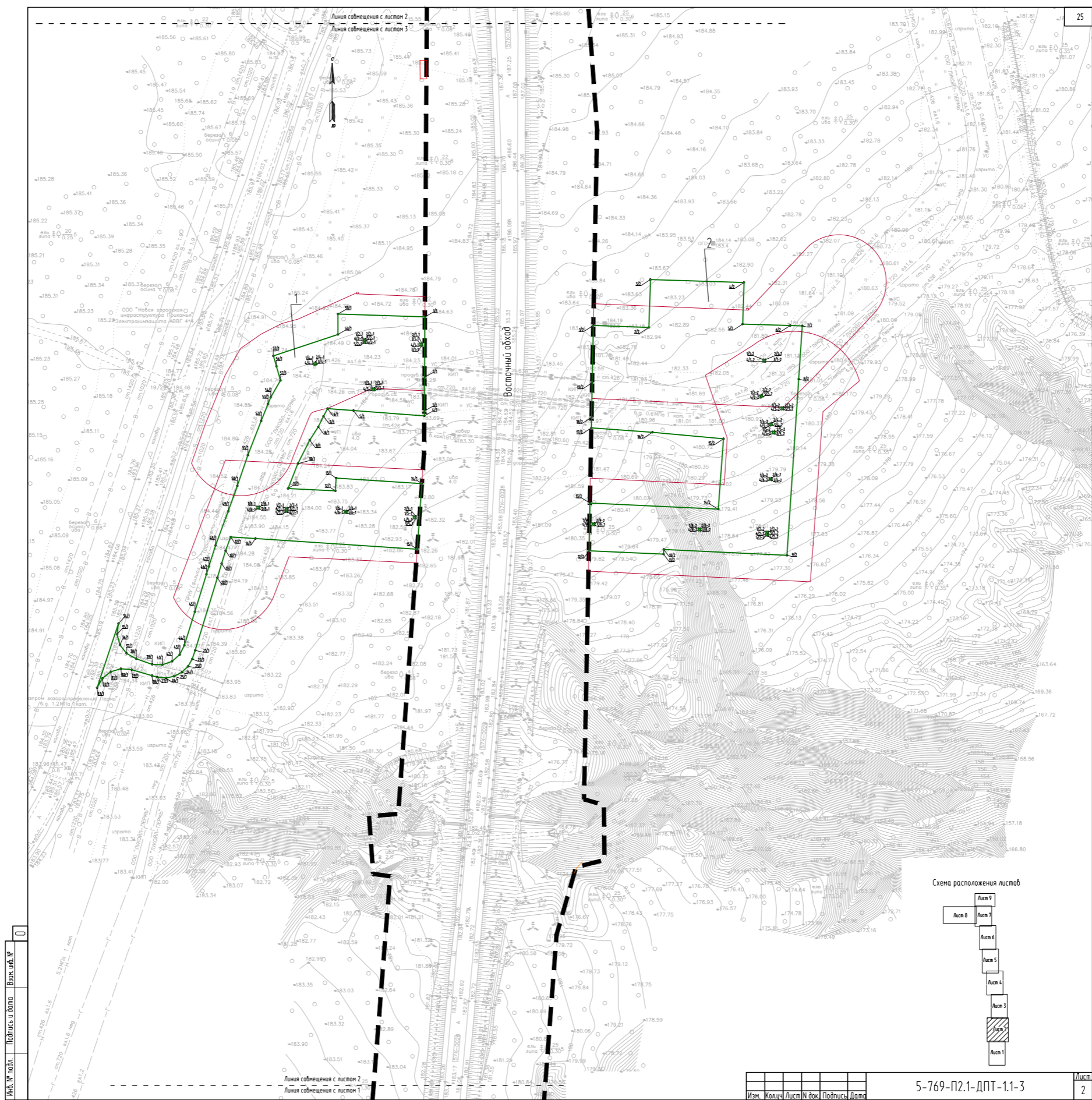
- охранная зона канализационных сетей
- охранная зона объектов электроэнергетики
- охранная зона линий и сооружений связи
- охранная зона газораспределительной сети
- охранная зона магистральных и промысловых трубопроводов
- охранная зона водопроводных сетей

Примечание:

1. Система координат - МСК 59, зона 2
2. Система высот Балтийская 1972г.
3. Съемка выполнена в августе 2018г.

5-769-П2.1-ДПТ-1.1-3	
«Строительство, реконструкция и эксплуатация автомобильных дорог «Пермь - Березники» 020-659 - 022-594, «Пермь - Березники» 022-590 - 025-768 и «Восточный обход г. Перми» 000-000 - 009-153 г.п.к.» Автомобильная дорога Восточный обход г. Перми 000-000 - 009-153 г.п.к. (на участке 000-000 - 004-050)	
Изм. Колыч	Лист № д.к.
Разработал	Высочайка
Проверил	Терехова
ГИП	Чудакова
Н.компр.	Чудакова
Дата	12.18
Лист	1
Листов	9
ДПТ	1
Листов	9



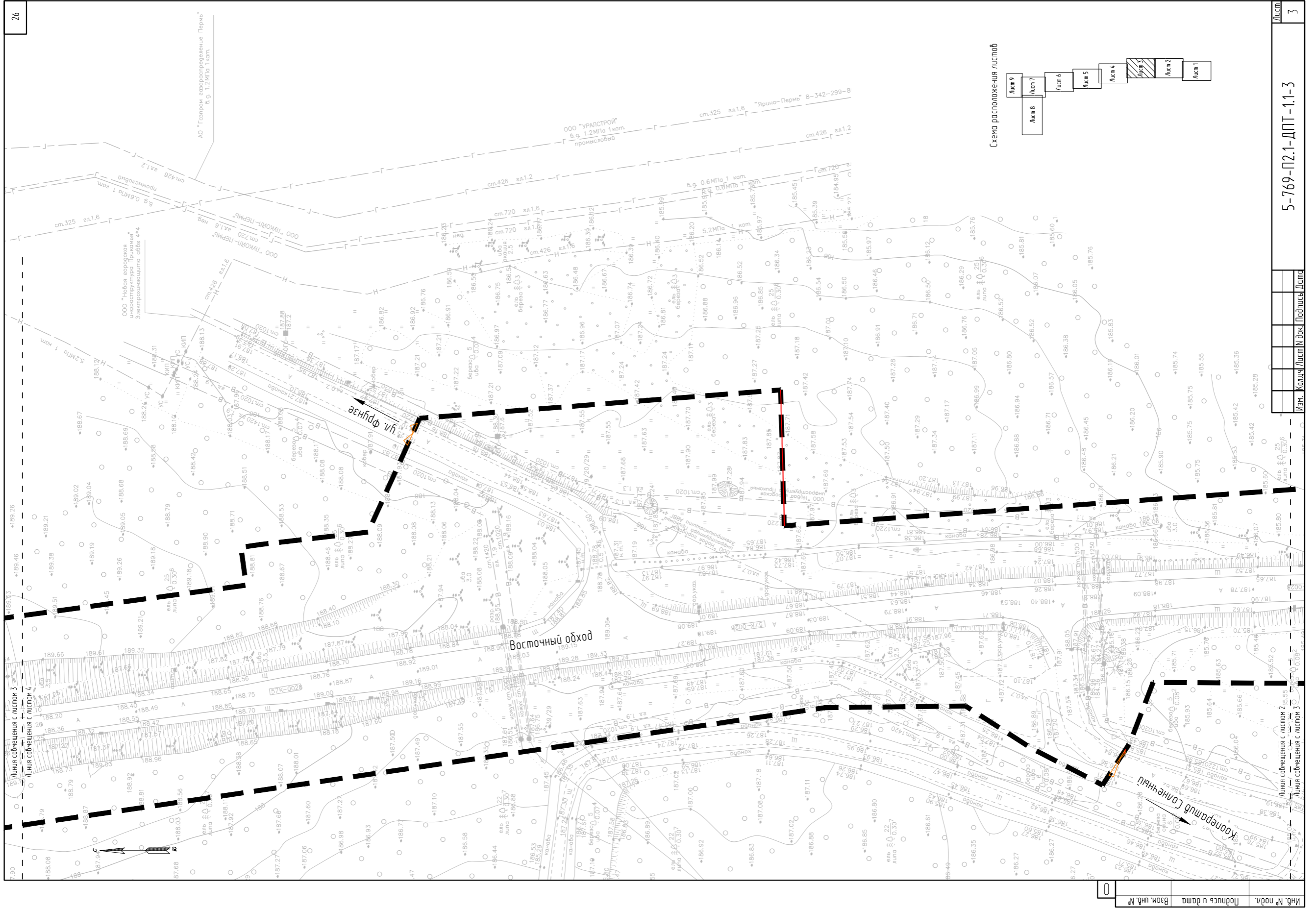


Лист № подл. Подпись и дата. Элект. код. №

Изм.	Кол-во	Лист № док.	Подпись	Дата

5-769-П2.1-ДПТ-1.1-3

Лист 2



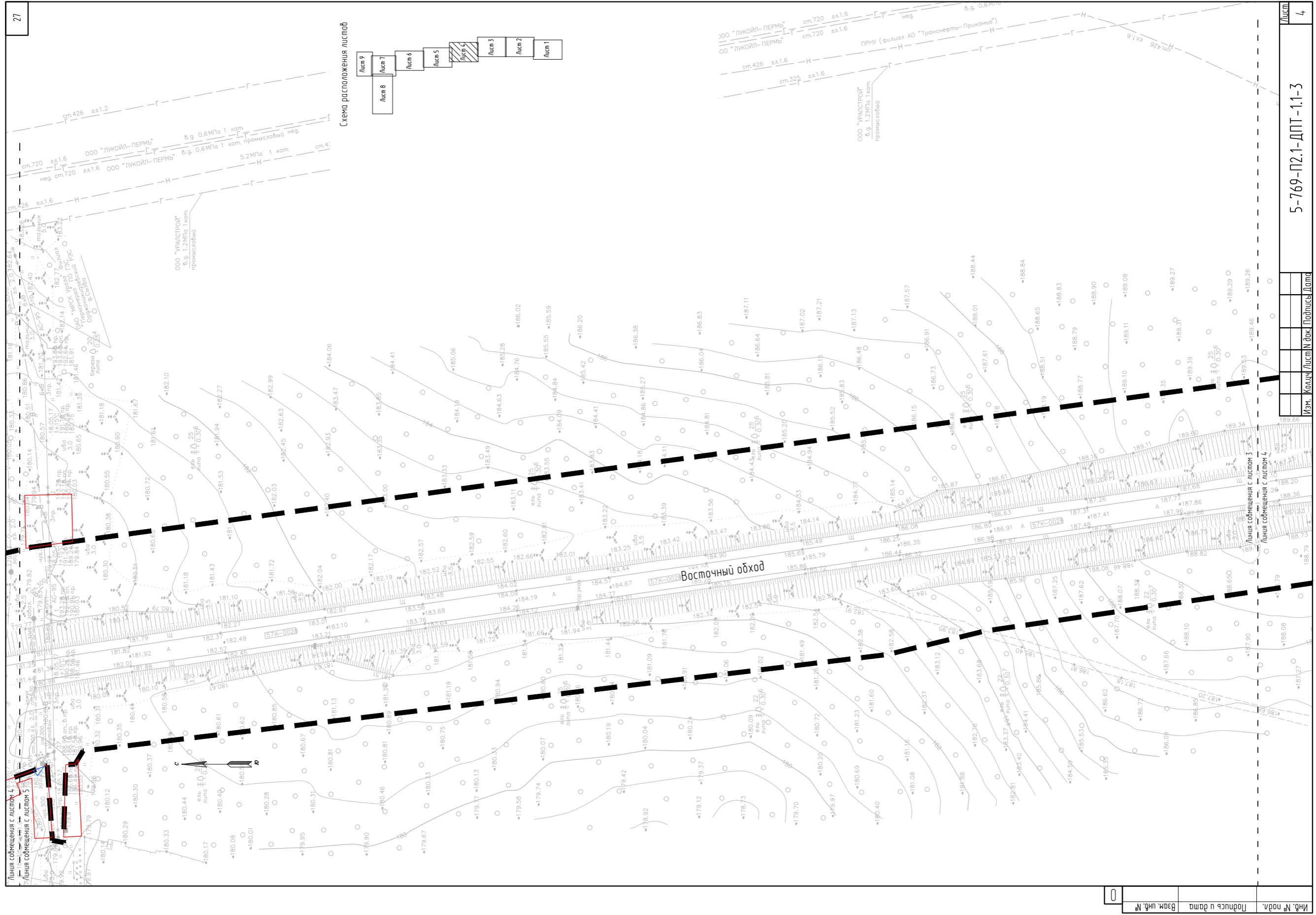
26

Лист 3

5-769-П2.1-ДП1-1.1-3

Изм. Колыш Лист N вкл Подпись Дата

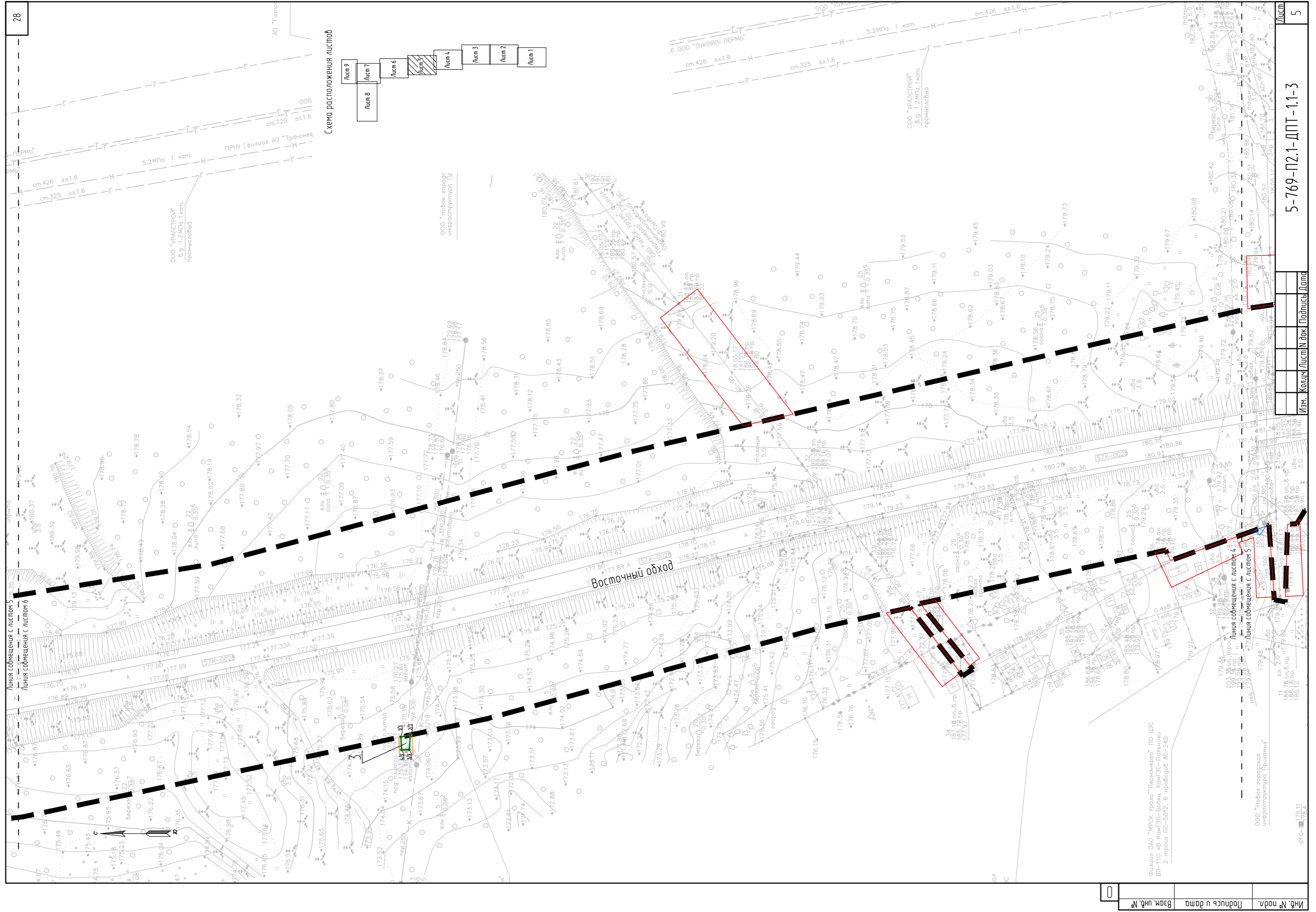
Изм. № подл.	Подпись и дата	Взам. инб. №

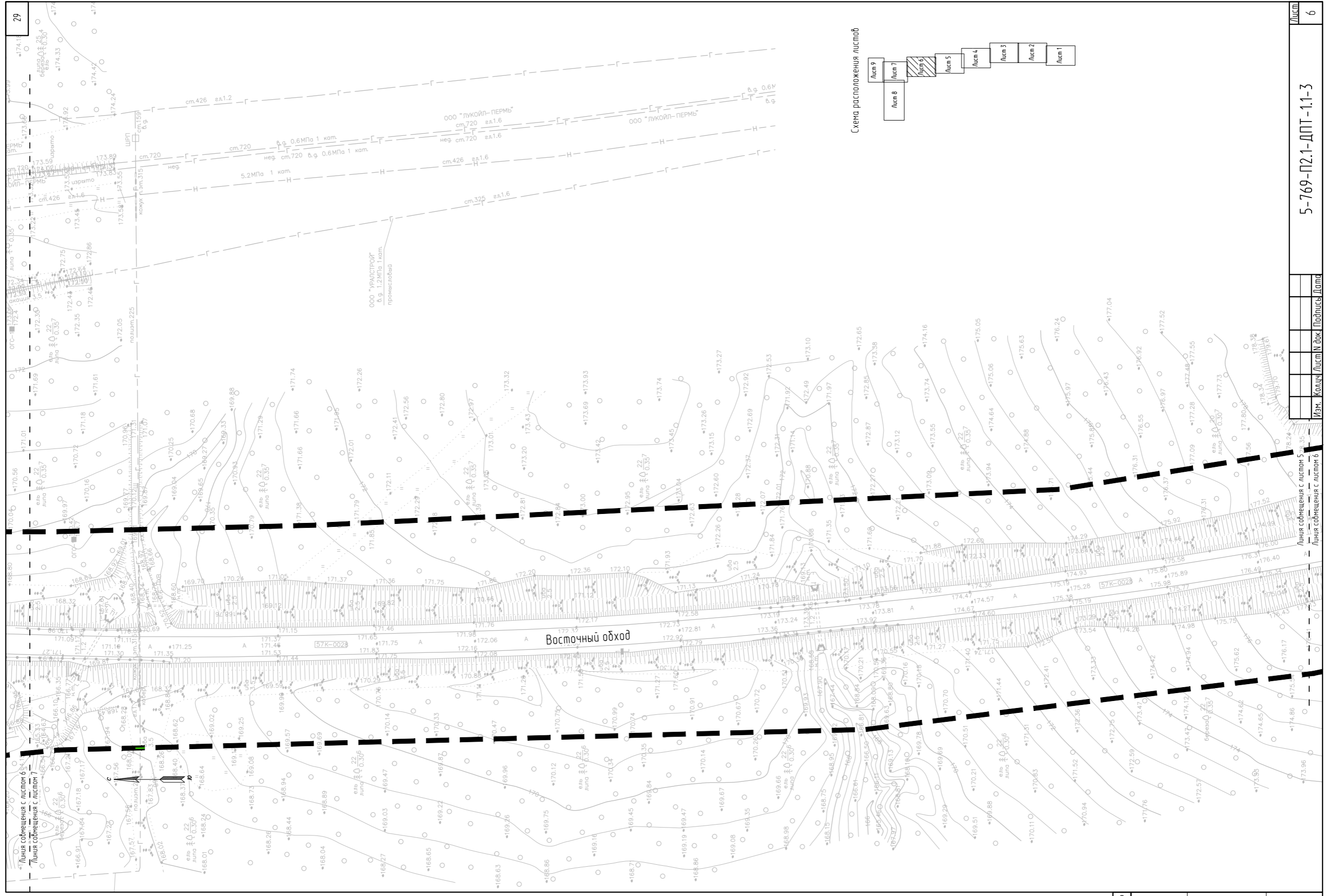


5-769-П2.1-ДП1-1.1-3

Лист 4

27





Лист 9	Лист 8	Лист 7	Лист 6	Лист 5	Лист 4	Лист 3	Лист 2	Лист 1
--------	--------	--------	--------	--------	--------	--------	--------	--------

Схема расположения листов

Лист 6	Лист 5	Лист 4	Лист 3	Лист 2	Лист 1
--------	--------	--------	--------	--------	--------

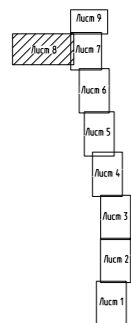
Изм. Колыч Лист N вкл. Подпись Дата

Имп. № подл. Взам. инв. №

5-769-П2.1-ДП1-1.1-3



Схема расположения листов



31

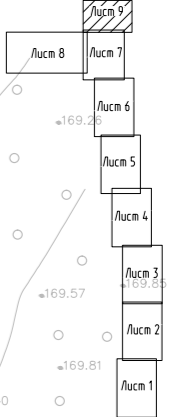


Изм. № колл. Подпись и дата. Элект. шиф. №

Изм. Кол.ч. Лист. N док. Подпись. Дата 5-769-П2.1-ДПТ-1.1-3 8



Схема расположения листов



кладбище "Банная гора"

ПАО "Ростелеком" МФ "Урал" (ПРУС) вл.0.7
ОМЗКМ
ТПП 10*2*0.4х6
ПАО "РОСТЕЛЕКОМ" Пермского филиала ТЦР1 ТЦТЭТ
СОКК 24(ОКЛК)

МКУ "Пермблгосустройство"
ААБЛ 3х50

ПАО "Ростелеком" МФ "Урал" (ПРУС) вл.0.7-1.0м
ОМЗКМ
ПАО "РОСТЕЛЕКОМ" Пермского филиала ТЦР1 ТЦТЭТ
СОКК 24(ОКЛК)

Имя, № подл.	0
Подпись и дата	
Взам. инв. №	

Изм.	Кол.ч	Лист	№ док.	Подпись	Дата	5-769-П2.1-ДПТ-1.1-3	Лист 9
------	-------	------	--------	---------	------	----------------------	-----------

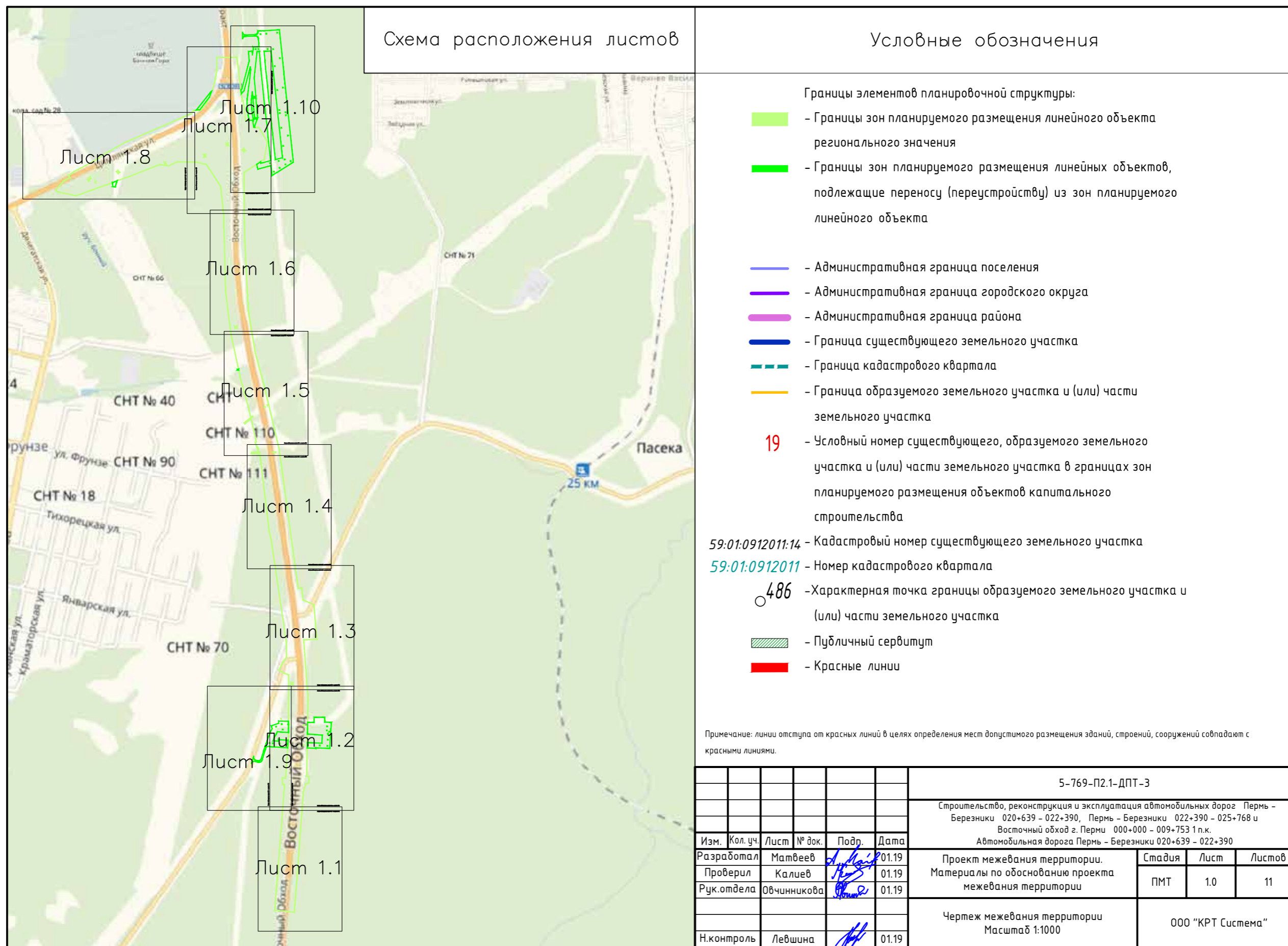


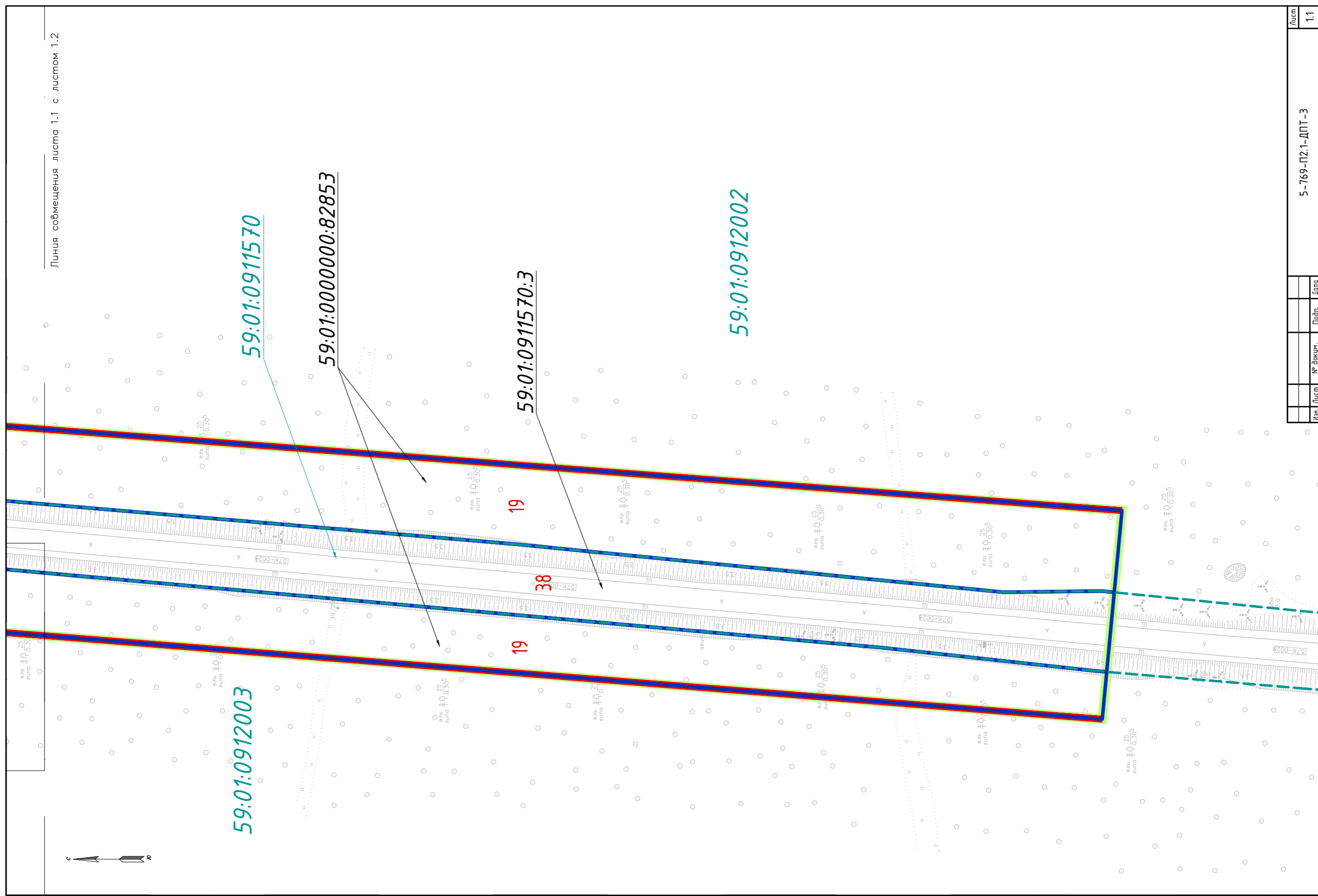
Схема расположения листов

Условные обозначения

- Границы элементов планировочной структуры:
- ▬ - Границы зон планируемого размещения линейного объекта регионального значения
 - ▬ - Границы зон планируемого размещения линейных объектов, подлежащие переносу (переустройству) из зон планируемого размещения линейного объекта
 - ▬ - Административная граница поселения
 - ▬ - Административная граница городского округа
 - ▬ - Административная граница района
 - ▬ - Граница существующего земельного участка
 - ▬ - Граница кадастрового квартала
 - ▬ - Граница образуемого земельного участка и (или) части земельного участка
 - 19 - Условный номер существующего, образуемого земельного участка и (или) части земельного участка в границах зон планируемого размещения объектов капитального строительства
 - 59:01:0912011:14 - Кадастровый номер существующего земельного участка
 - 59:01:0912011 - Номер кадастрового квартала
 - 486 - Характерная точка границы образуемого земельного участка и (или) части земельного участка
 - ▨ - Публичный сервитут
 - ▬ - Красные линии

Примечание: линии отступа от красных линий в целях определения мест допустимого размещения зданий, строений, сооружений совпадают с красными линиями.

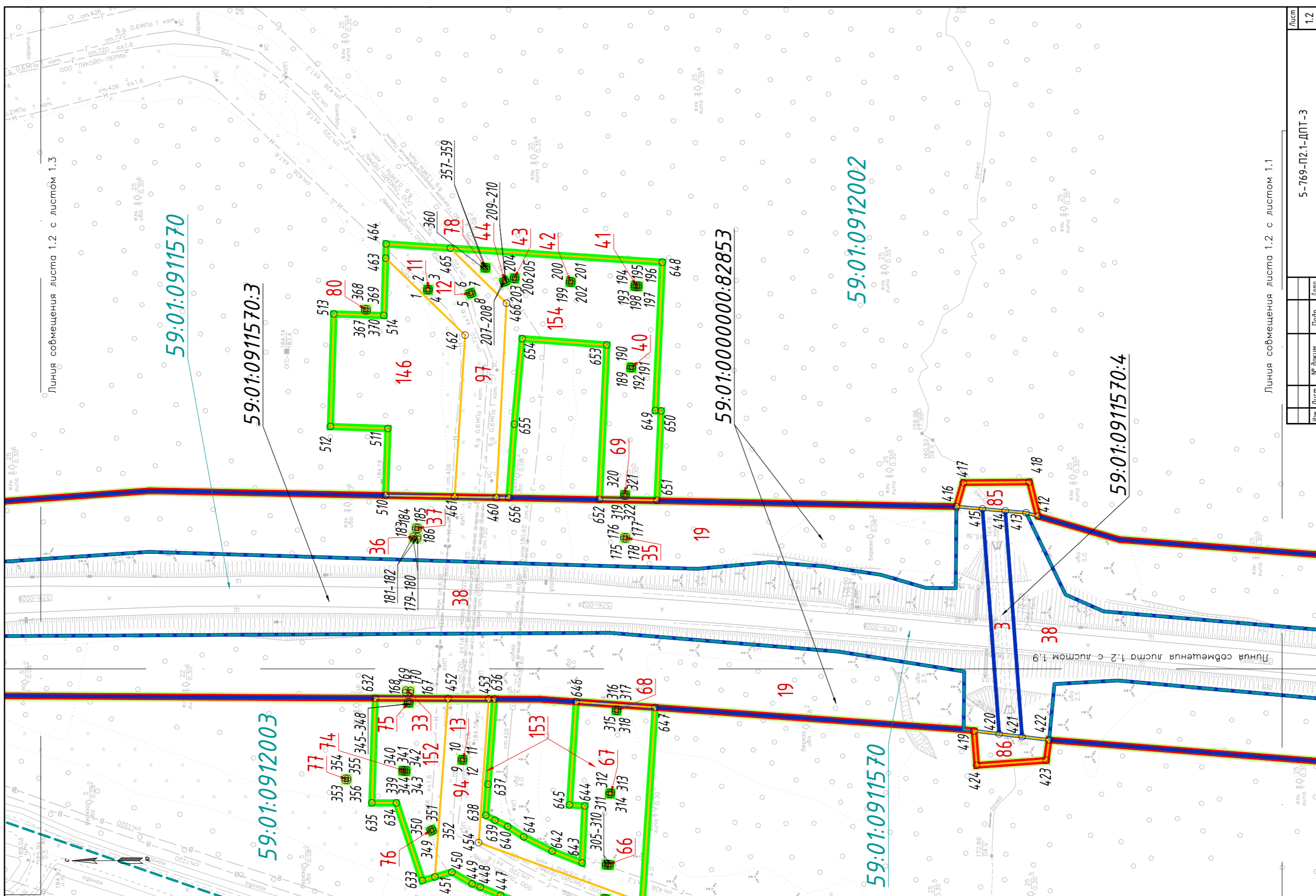
						5-769-П2.1-ДПТ-3		
						Строительство, реконструкция и эксплуатация автомобильных дорог Пермь - Березники 020+639 - 022+390, Пермь - Березники 022+390 - 025+768 и Восточный обход г. Перми 000+000 - 009+753 1 п.к. Автомобильная дорога Пермь - Березники 020+639 - 022+390		
Изм.	Кол. уч.	Лист	№ док.	Подп.	Дата	Стадия	Лист	Листов
Разработал		Матбеев		<i>Матбеев</i>	01.19	Проект межевания территории. Материалы по обоснованию проекта межевания территории	ПМТ	1.0
Проверил		Калиев		<i>Калиев</i>	01.19			
Рук.отдела		Овчинникова		<i>Овчинникова</i>	01.19			
						Чертеж межевания территории Масштаб 1:1000	000 "КРТ Система"	
Н.контроль		Левшина		<i>Левшина</i>	01.19			



Линия совмещения листа 1.1 с листом 1.2

Изд. № подл.	№ докум.	Подпис. и дата	Изд.
Взам. инв. №	№ докум.	Подпис. и дата	Изд.
Создано			

										Изм.	Лист	№ докум.	Подп.	Дата	Лист	
																1.1
5-769-П2.1-ДПТ-3																



Линия сдвигения листа 1.2 с листом 1.1

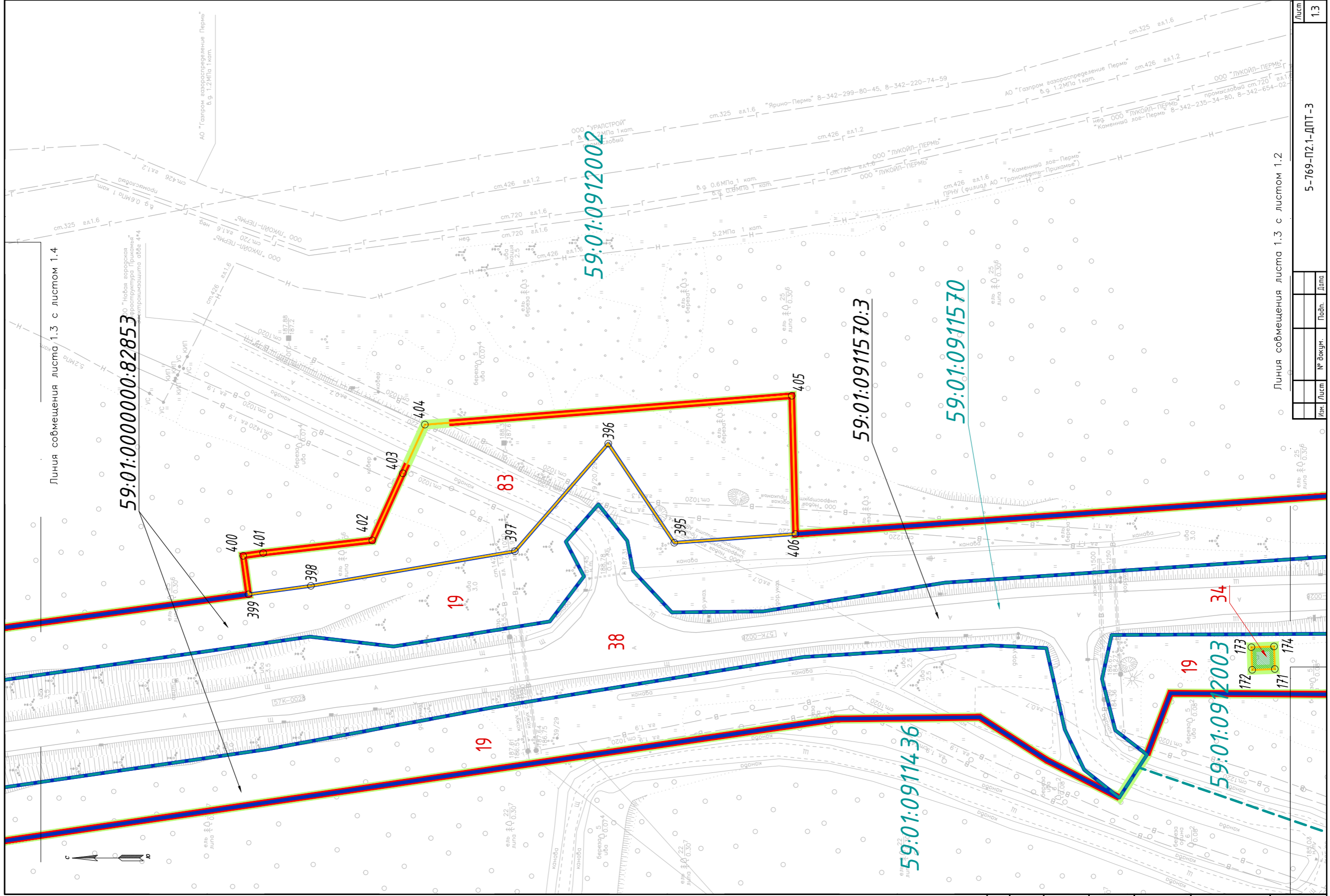
Изм. № подл.	Подпись и дата	Взам. инд. №

Составлено

Изм.	Лист	№ докум.	Подп.	Дата

5-769-П2.1-ДПТ-3

Лист 1.2



Линия совмещения листа 1.3 с листом 1.4

59:01:0000000:82853

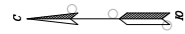
59:01:0912002

59:01:0911570:3

59:01:0911570

59:01:0911436

59:01:0912003



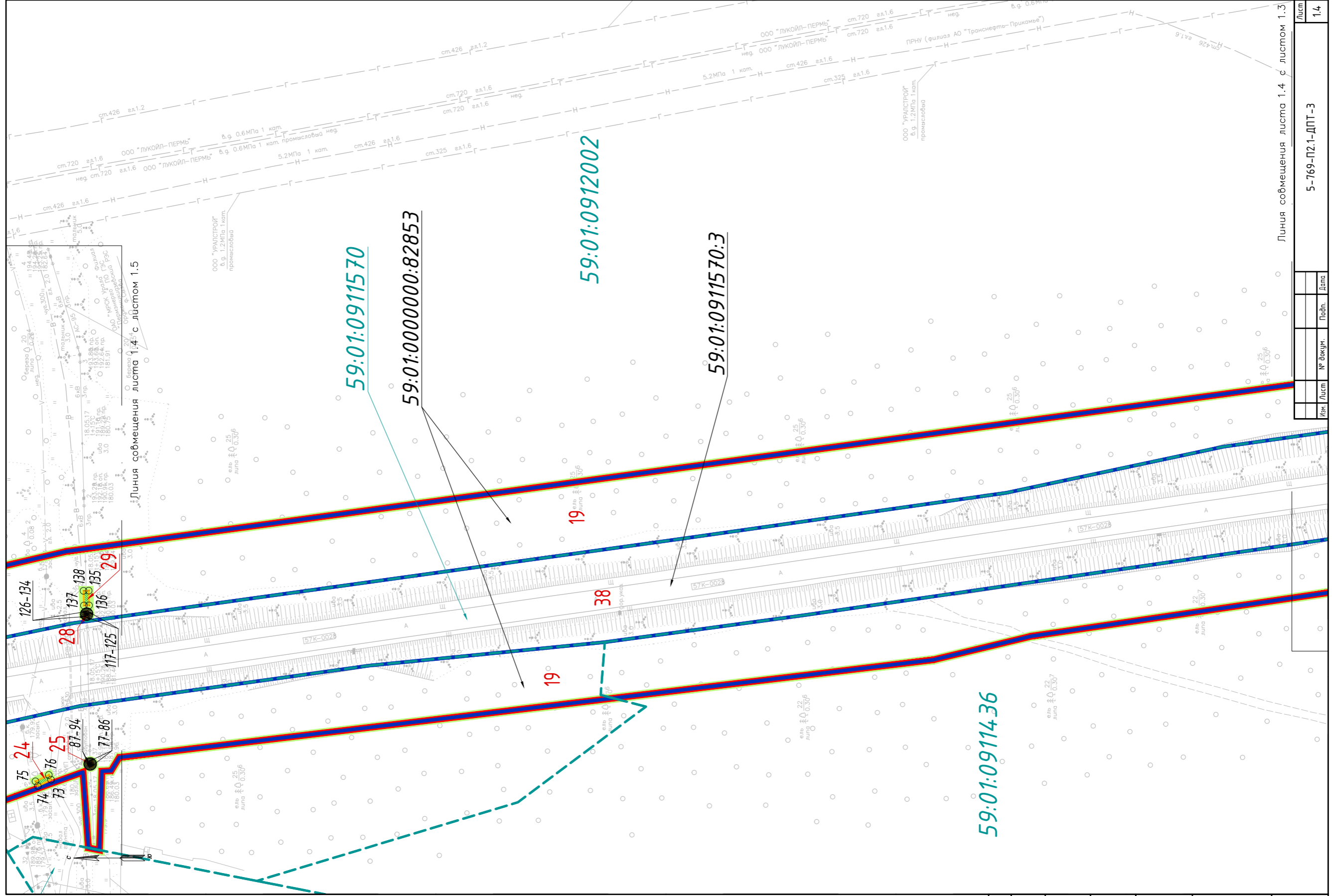
Линия совмещения листа 1.3 с листом 1.2

Изм.	Лист	№ докум.	Подп.	Дата
				Лист
				1.3

5-769-П2.1-ДПТ-3

Составлено

Инд. № подл.	Подпись и дата	Взам. инд. №	



Линия совмещения листа 1.4 с листом 1.5

59:01:0911570

59:01:0000000:82853

59:01:0912002

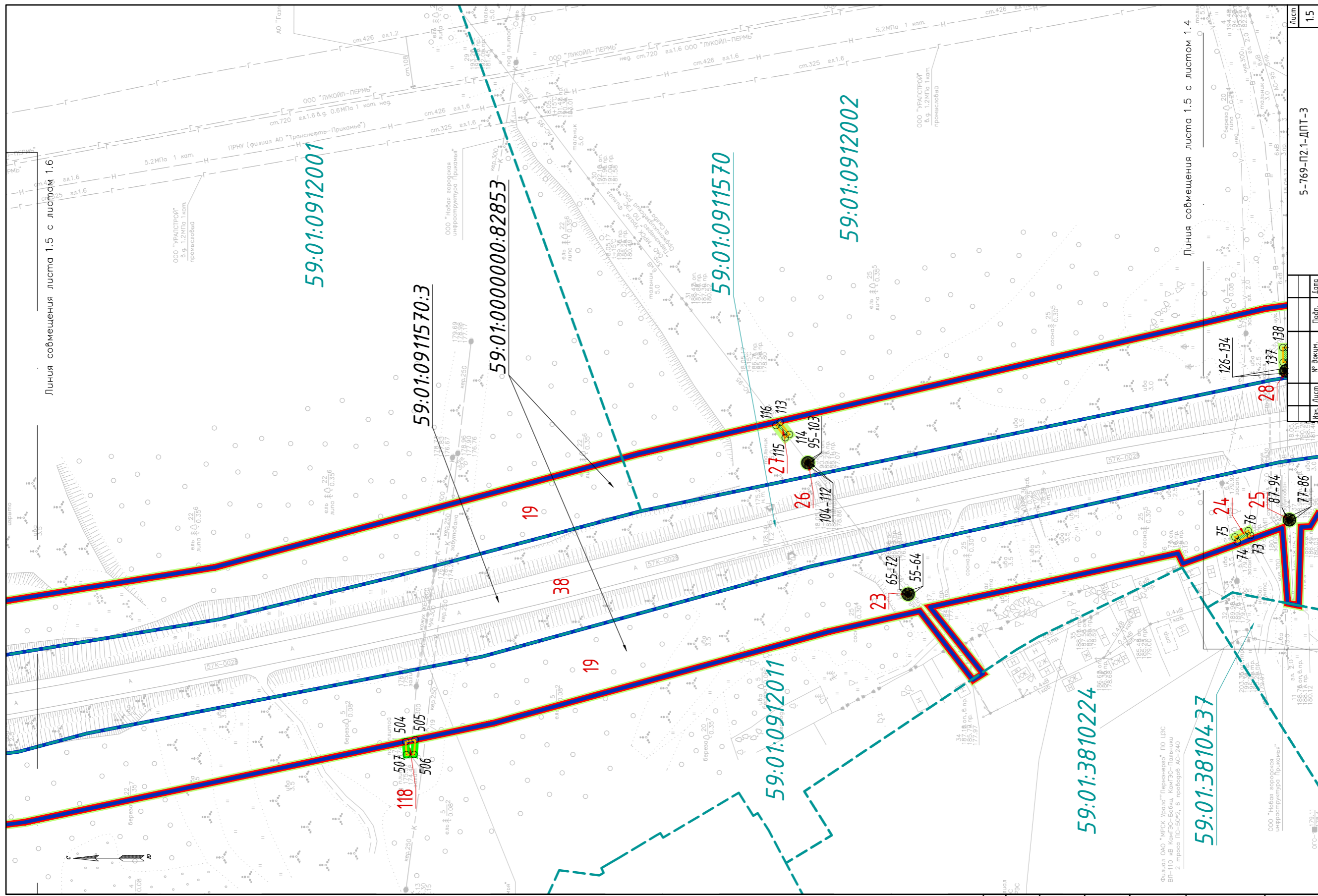
59:01:0911570:3

59:01:0911436

Линия совмещения листа 1.4 с листом 1.3

Изм.	Лист	№ докум.	Подп.	Дата
5-769-П2.1-ДПТ-3				
				Лист
				1.4

Составлено					
Инд. № подл.	Подпись и дата	Взам. инд. №			



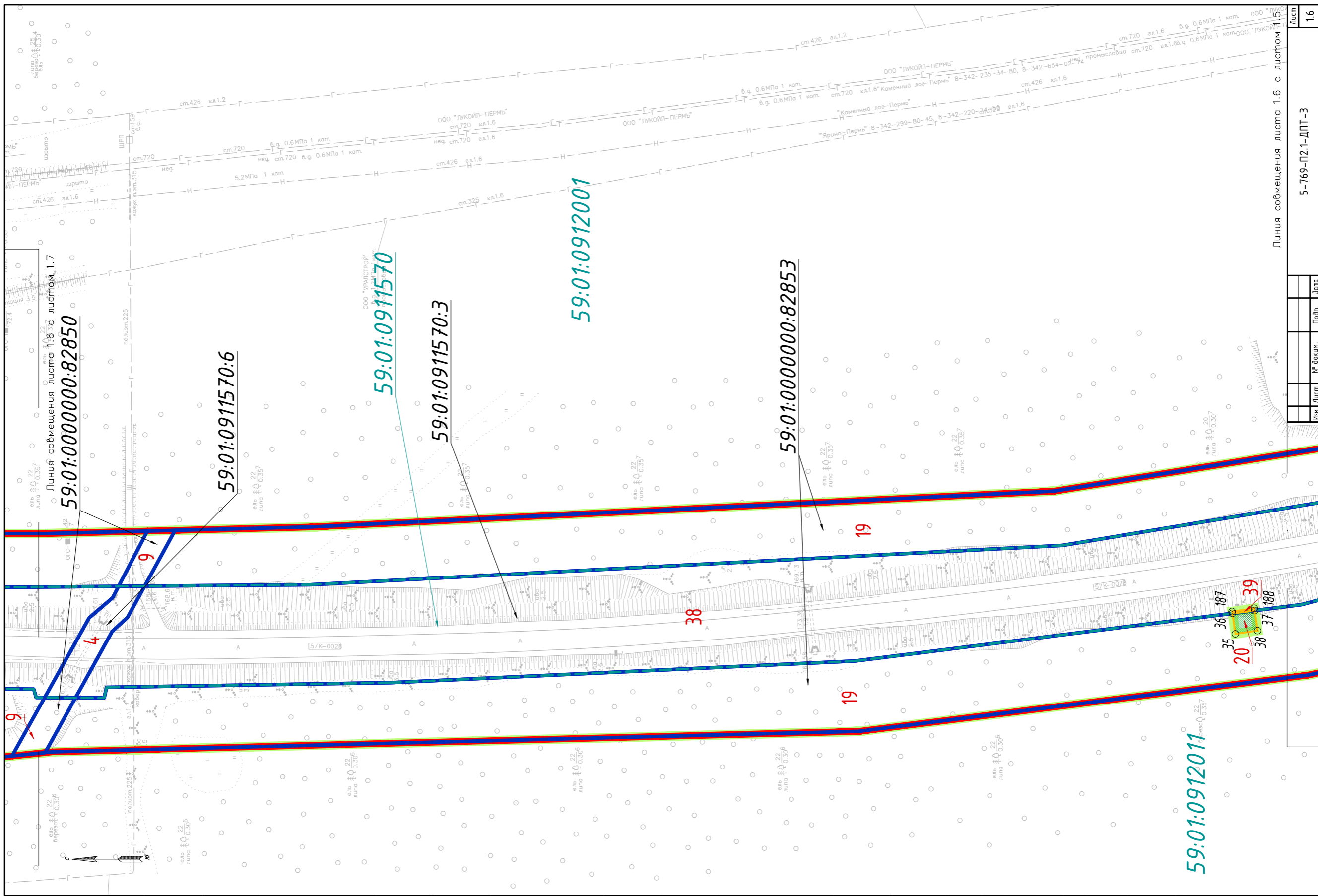
Линия совмещения листа 1.5 с листом 1.6

Линия совмещения листа 1.5 с листом 1.4

Филиал ООО \"МРСК Урала\" \"Первоуральск\", ПО ЛЭС
 ВЛ-110, с/б, км.ЭС-1, км.ЭС-2, км.ЭС-3
 2. пр-са ПС-5072, б. пр-двораб АС-240

ООО \"Новая городская
 инфраструктура Прикамья\"

Создано					
Изд. № подл.		Подпись и дата			
Взм. изд. №					
Изм.	Лист	№ докум.	Подп.	Дата	
		5-769-П2.1-ДПТ-3			Лист 1.5



Линия совмещения листа 1.6 с листом 1.7
 59:01:0000000:82850

59:01:0911570:6

59:01:0911570

59:01:0911570:3

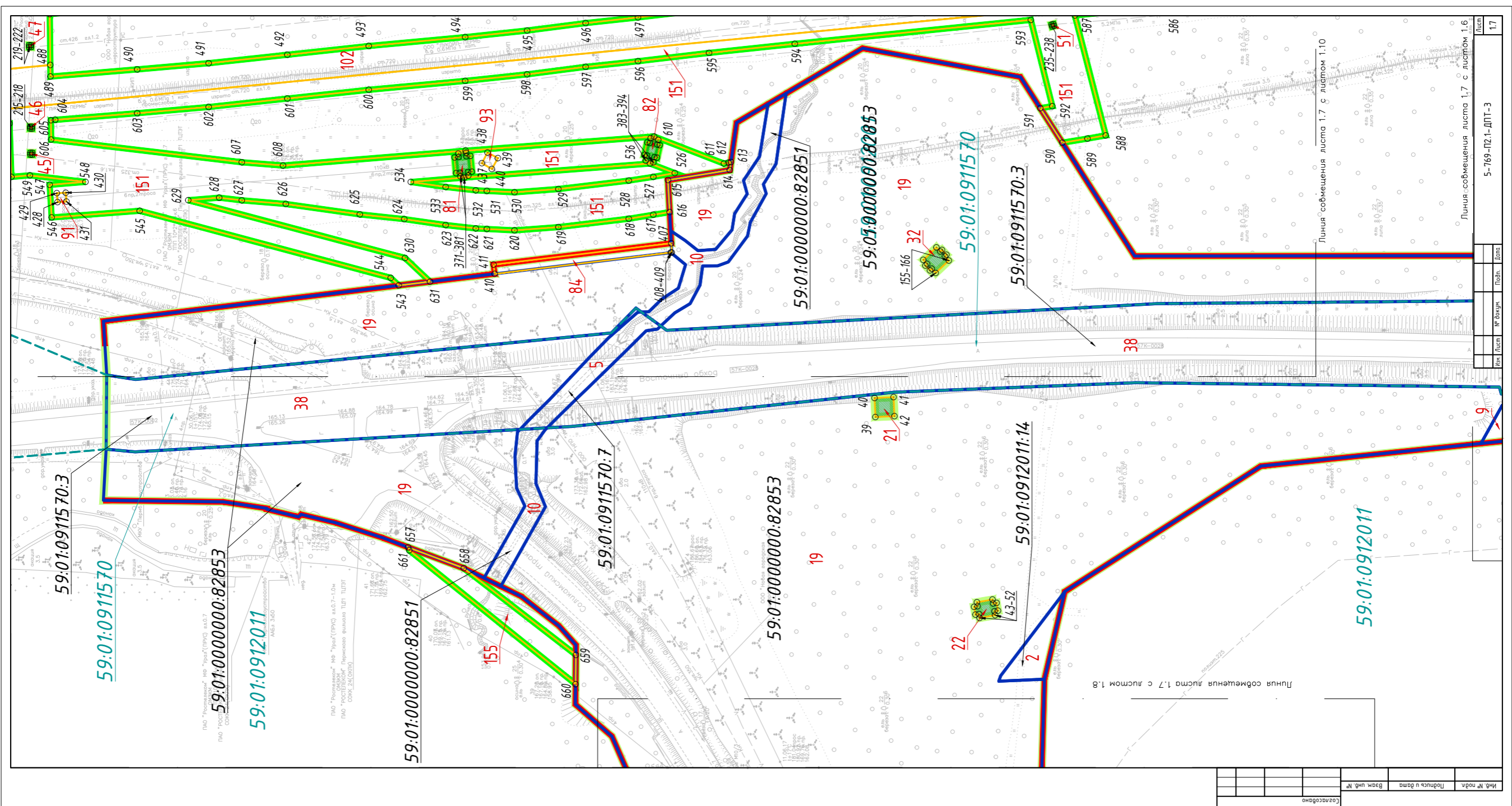
59:01:0912001

59:01:0000000:82853

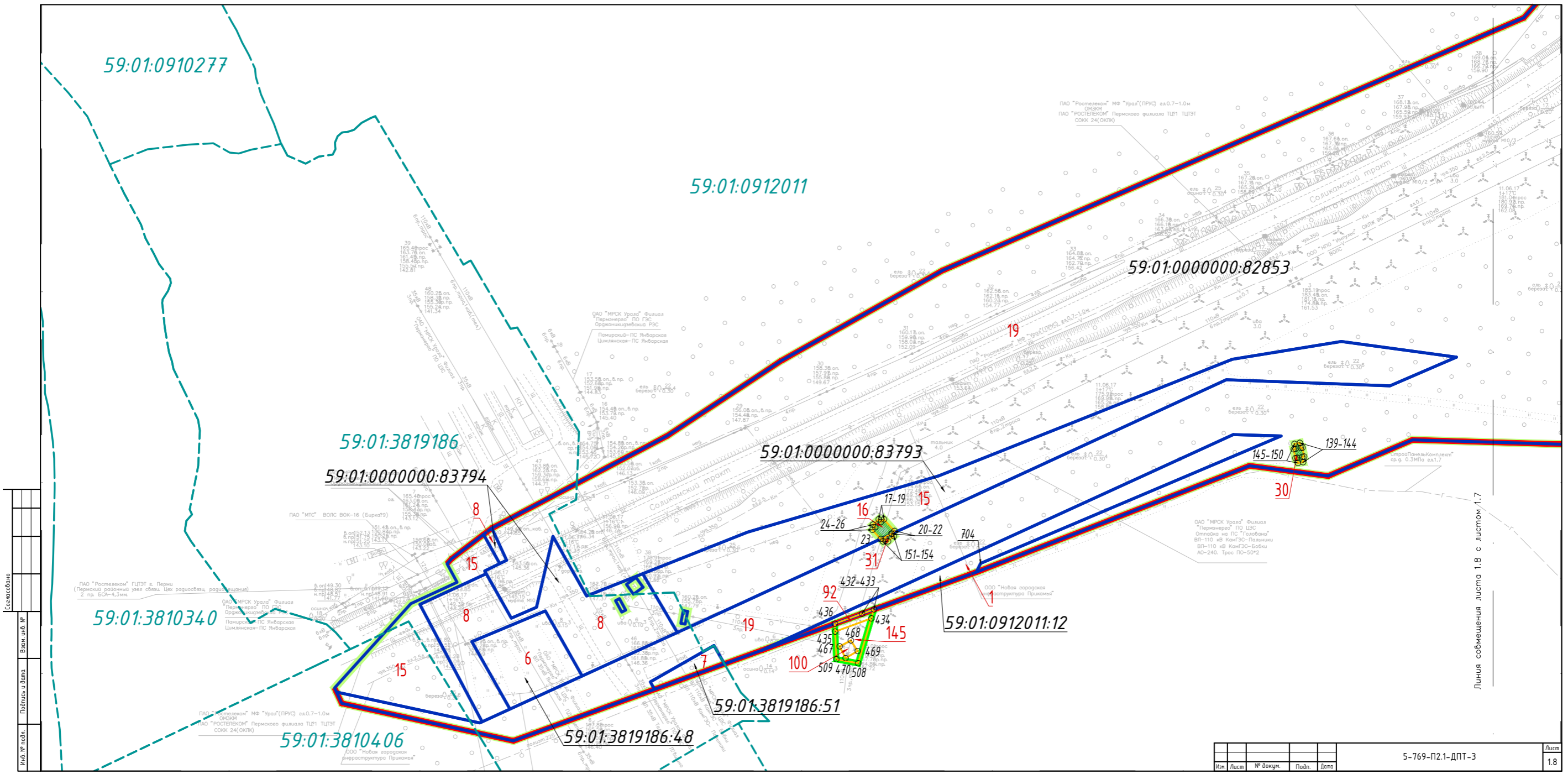
59:01:0912011

Изм.	Лист	№ докум.	Подп.	Дата
Линия совмещения листа 1.6 с листом 1.7				Лист
5-769-П2.1-ДПТ-3				1.6

Составлено	Взам. инв. №	Подпись и дата	Инд. № подл.



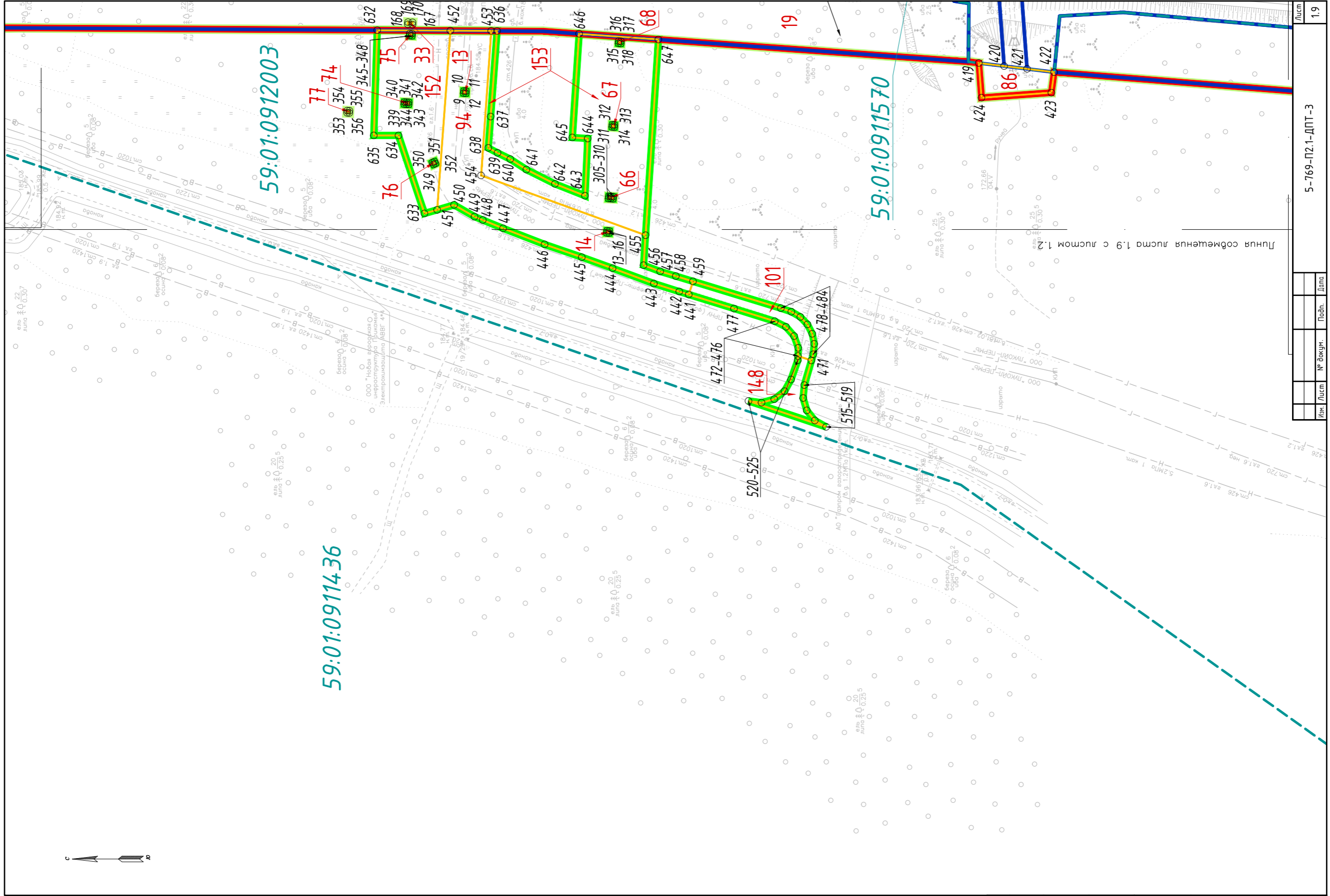
№ п/п	Имя	Лист	№ докум.	Подп.	Дата



Согласовано	
Визировано	
Подпись и дата	
М.П.	

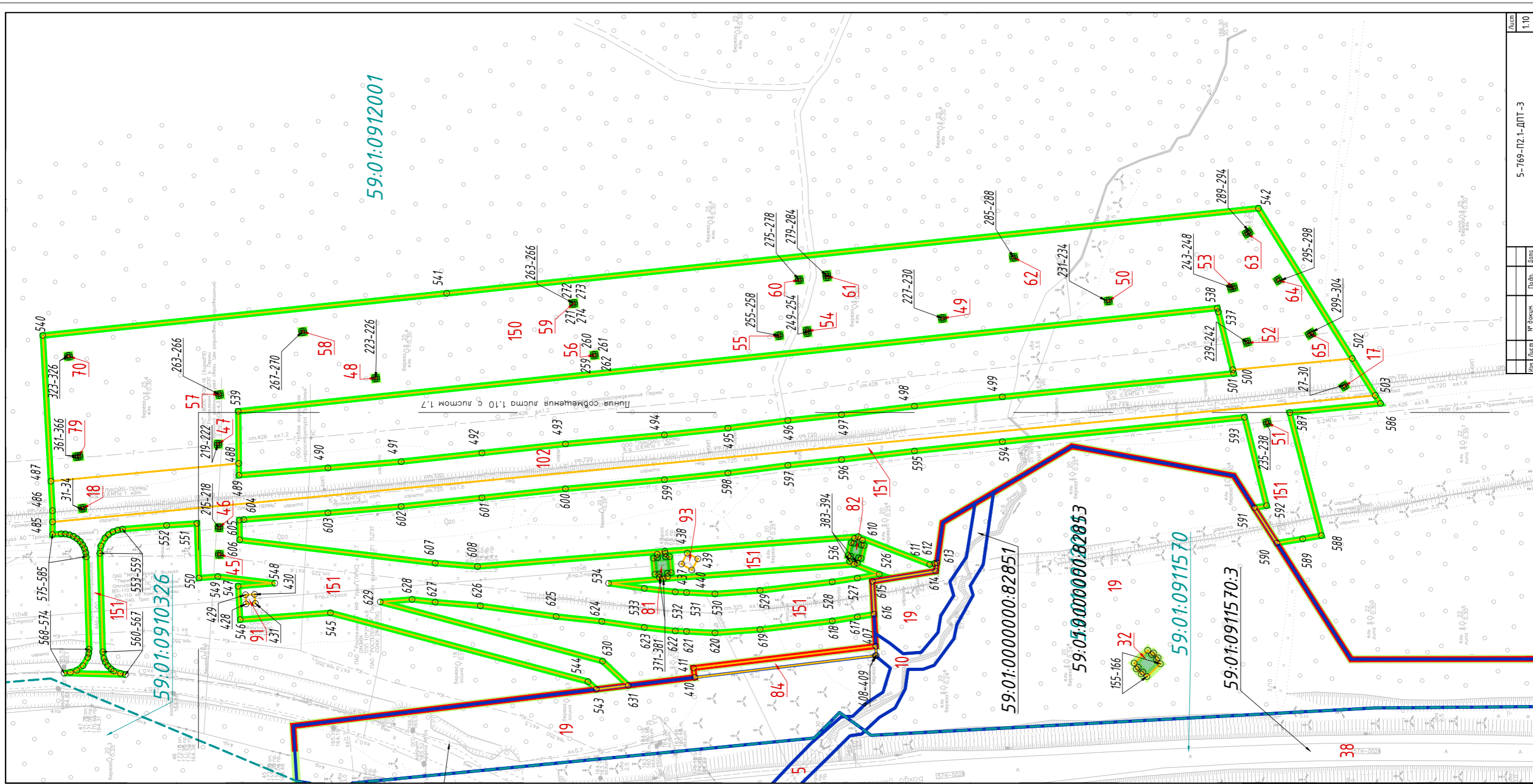
Изм.	Лист	№ докум.	Подп.	Дата	Лист
					18

5-769-П2.1-ДПТ-3



Изд. № подл.	Подпись и дата	Взам. инд. №	Создано
Изд. Лист	№ докум.	Подп.	Дата

5-769-П2.1-ДПТ-3		Лист	1.9
Линия сошмещения листа 1.9 с листом 1.2			



№№ в таб.	№№ в дана	№№ в дана	№№ в дана

№ в таб.	№ в дана	№ в дана	№ в дана

5-769-ПЗ.1-ДПТ-3

№ в таб.	№ в дана	№ в дана	№ в дана