

РАЗДЕЛ ПЕРВЫЙ ПРАВОВЫЕ АКТЫ

ПОСТАНОВЛЕНИЯ АДМИНИСТРАЦИИ ГОРОДА ПЕРМИ

12.01.2022 № 5

О признании утратившими силу отдельных постановлений администрации города Перми в сфере осуществления муниципального контроля.....3

12.01.2022 № 6

О внесении изменений в приложение 2 к Порядку определения объема и условий предоставления субсидий на иные цели бюджетным и автономным учреждениям на ремонт и приведение в нормативное состояние муниципальных учреждений системы физической культуры и спорта, утвержденному постановлением администрации города Перми от 20.10.2020 № 10623

12.01.2022 № 7

Об утверждении Положения об организации структуры и правил ведения информационной системы обеспечения градостроительной деятельности города Перми и о признании утратившими силу отдельных постановлений администрации города Перми в сфере градостроительной деятельности7

12.01.2022 № 8

О внесении изменений в постановление администрации города Перми от 27.09.2012 № 573 «Об утверждении расходного обязательства Пермского городского округа по вопросам местного значения в сфере градостроительства и архитектуры»13

13.01.2022 № 9

О внесении изменений в муниципальную программу «Градостроительная деятельность на территории города Перми», утвержденную постановлением администрации города Перми от 20.10.2021 № 916.....14

13.01.2022 № 10

О признании утратившим силу постановления администрации города Перми от 30.11.2021 № 1077 «Об утверждении Административного регламента предоставления департаментом транспорта администрации города Перми муниципальной услуги «Оформление свидетельств об осуществлении перевозок по маршруту регулярных перевозок и карт маршрута регулярных перевозок, переоформление свидетельств об осуществлении перевозок по маршруту регулярных перевозок и карт маршрута регулярных перевозок»52

13.01.2022 № 11

О внесении изменений в Порядок предоставления торговых мест в торговых прилавках физическим лицам, занимающимся садоводством, огородничеством, реализующим собственно выращенную продукцию, собственно собранные дикоросы, а также изготовленные ими товары народных промыслов, на территории города Перми, утвержденный постановлением администрации города Перми от 19.08.2021 № 613.....52

13.01.2022 № 12

О внесении изменений в Положение о системе оплаты труда работников муниципального учреждения в сфере организации дорожного движения, утвержденное постановлением администрации города Перми от 31.03.2021 № 222.....72

13.01.2022 № 13

Об утверждении Порядка определения объема и условий предоставления субсидий на иные цели муниципальному бюджетному учреждению «Институт территориального планирования», подведомственному департаменту градостроительства и архитектуры администрации города Перми, на повышение фонда оплаты труда73

13.01.2022 № 14

Об утверждении Правил осуществления департаментом финансов администрации города Перми казначейского сопровождения средств79

13.01.2022 № 15

О внесении изменений в Порядок принятия решений о разработке муниципальных программ, их формирования и реализации, утвержденный постановлением администрации города Перми от 25.09.2013 № 78182

ПРАВОВЫЕ АКТЫ ФУНКЦИОНАЛЬНЫХ ОРГАНОВ АДМИНИСТРАЦИИ ГОРОДА ПЕРМИ

Распоряжение заместителя главы администрации города Перми-начальника департамента земельных отношений администрации города Перми от 10.01.2022 № 21-01-03-1 «Об установлении публичного сервитута в отдельных целях»84

Распоряжение начальника департамента образования администрации города Перми от 12.01.2022 № 059-08-01-26-1 «О внесении изменений в устав муниципального автономного общеобразовательного учреждения «Средняя общеобразовательная школа № 60» г. Перми, утвержденный распоряжением начальника департамента образования администрации города Перми от 18.03.2013 № СЭД-08-01-26-71».....85

ПРАВОВЫЕ АКТЫ ТЕРРИТОРИАЛЬНЫХ ОРГАНОВ АДМИНИСТРАЦИИ ГОРОДА ПЕРМИ

Распоряжение главы администрации Индустриального района города Перми от 13.01.2022 № 059-16-01-03-18 «О принудительном демонтаже самовольно установленных и незаконно размещенных движимых объектов».....86

РАЗДЕЛ ВТОРОЙ ОФИЦИАЛЬНАЯ ИНФОРМАЦИЯ

Заключение о результатах публичных слушаний по вопросам градостроительной деятельности от «11» января 2022 г. № 3-дпт88

Проект о внесении изменений в Правила землепользования и застройки города Перми, утвержденные решением Пермской городской Думы от 26 июня 2007 г. № 14388

Извещение о проведении собрания о согласовании местоположения границ земельного участка.....90

Перечень объектов недвижимого имущества, находящихся в муниципальной собственности города Перми и предназначенных для сдачи в аренду по состоянию на 15.01.202290

Департамент земельных отношений администрации города Перми в целях информирования населения в соответствии со статьей 39.42 Земельного кодекса Российской Федерации сообщает о возможном установлении публичного сервитута в отдельных целях на территории города Перми94

РАЗДЕЛ ПЕРВЫЙ ПРАВОВЫЕ АКТЫ

ПОСТАНОВЛЕНИЯ АДМИНИСТРАЦИИ ГОРОДА ПЕРМИ



АДМИНИСТРАЦИЯ ГОРОДА ПЕРМИ ПОСТАНОВЛЕНИЕ

12.01.2022

№ 5

О признании утратившими силу отдельных постановлений администрации города Перми в сфере осуществления муниципального контроля

В соответствии с Федеральными законами от 06 октября 2003 г. № 131-ФЗ «Об общих принципах организации местного самоуправления в Российской Федерации», от 31 июля 2020 г. № 248-ФЗ «О государственном контроле (надзоре) и муниципальном контроле в Российской Федерации», Уставом города Перми, в целях актуализации правовой базы администрации города Перми администрация города Перми **ПОСТАНОВЛЯЕТ**:

1. Признать утратившими силу постановления администрации города Перми:
от 17 февраля 2016 г. № 96 «Об утверждении Порядка оформления плановых (рейдовых) заданий на проведение плановых (рейдовых) осмотров, обследований и результатов плановых (рейдовых) осмотров, обследований»;
от 30 марта 2017 г. № 235 «О внесении изменений в Порядок оформления плановых (рейдовых) заданий на проведение плановых (рейдовых) осмотров, обследований и результатов плановых (рейдовых) осмотров, обследований, утвержденный постановлением администрации города Перми от 17.02.2016 № 96».
2. Настоящее постановление вступает в силу со дня официального опубликования в печатном средстве массовой информации «Официальный бюллетень органов местного самоуправления муниципального образования город Пермь».
3. Управлению по общим вопросам администрации города Перми обеспечить опубликование настоящего постановления в печатном средстве массовой информации «Официальный бюллетень органов местного самоуправления муниципального образования город Пермь».
4. Информационно-аналитическому управлению администрации города Перми обеспечить опубликование (обнародование) настоящего постановления на официальном сайте муниципального образования город Пермь в информационно-телекоммуникационной сети Интернет.
5. Контроль за исполнением настоящего постановления возложить на начальника контрольного департамента администрации города Перми Ворончихина А.Ю.

Глава города Перми

А.Н. Дёмкин



АДМИНИСТРАЦИЯ ГОРОДА ПЕРМИ ПОСТАНОВЛЕНИЕ

12.01.2022

№ 6

О внесении изменений в приложение 2 к Порядку определения объема и условий предоставления субсидий на иные цели бюджетным и автономным учреждениям на ремонт и приведение в нормативное состояние муниципальных учреждений системы физической культуры и спорта, утвержденному постановлением администрации города Перми от 20.10.2020 № 1062

В соответствии с абзацем вторым пункта 1 статьи 78.1 Бюджетного кодекса Российской Федерации, постановлением Правительства Российской Федерации от 22 февраля 2020 г. № 203 «Об общих требованиях к нормативным

правовым актам и муниципальным правовым актам, устанавливающим порядок определения объема и условия предоставления бюджетным и автономным учреждениям субсидий на иные цели» администрация города Перми ПОСТАНОВЛЯЕТ:

1. Внести изменения в приложение 2 к Порядку определения объема и условий предоставления субсидий на иные цели бюджетным и автономным учреждениям на ремонт и приведение в нормативное состояние муниципальных учреждений системы физической культуры и спорта, утвержденному постановлением администрации города Перми от 20 октября 2020 г. № 1062 (в ред. от 29.10.2020 № 1098, от 25.03.2021 № 197, от 19.04.2021 № 275, от 27.07.2021 № 559, от 02.09.2021 № 652, от 18.10.2021 № 882, от 29.10.2021 № 967, от 24.11.2021 № 1047, от 22.12.2021 № 1180, от 28.12.2021 № 1249), изложив в редакции согласно приложению к настоящему постановлению.

2. Настоящее постановление вступает в силу со дня официального опубликования в печатном средстве массовой информации «Официальный бюллетень органов местного самоуправления муниципального образования город Пермь» и распространяет действие на правоотношения, возникшие с 01 января 2022 г.

3. Управлению по общим вопросам администрации города Перми обеспечить опубликование настоящего постановления в печатном средстве массовой информации «Официальный бюллетень органов местного самоуправления муниципального образования город Пермь».

4. Информационно-аналитическому управлению администрации города Перми обеспечить опубликование (обнародование) настоящего постановления на официальном сайте муниципального образования город Пермь в информационно-телекоммуникационной сети Интернет.

5. Контроль за исполнением настоящего постановления возложить на заместителя главы администрации города Перми Грибанова А.А.

Глава города Перми

А.Н. Дёмкин

Приложение
к постановлению администрации
города Перми
от 12.01.2022 № 6

**РАЗМЕР СУБСИДИЙ
на иные цели на ремонт и приведение в нормативное состояние муниципальных учреждений
системы физической культуры и спорта на 2022 год и плановый период 2023 и 2024 годов**

№	Получатели субсидий	Адрес объекта муниципального недвижимого имущества	Расчетные показатели, тыс. руб.		
			2022 год	2023 год	2024 год
1	2	3	4	5	6
Капитальный ремонт объектов муниципального недвижимого имущества					
1	Муниципальное бюджетное учреждение «Спортивная школа «Клюкушинкай» г. Перми	ул. Крисанова, 11а	0,0	0,0	30 180,0*
2	Муниципальное автономное учреждение «Спортивная школа олимпийского резерва «Летающий лыжник» г. Перми	ул. Академика Веденеева, 101	0,0	16 802,2	0,0
3	Муниципальное бюджетное учреждение «Спортивная школа олимпийского резерва «Олимп» г. Перми	ул. Мостовая, 6	0,0	95 420,5	0,0
4	Муниципальное автономное учреждение «Спортивная школа «Ермак» г. Перми	ул. Льва Шагрова, 34	19 510,7	0,0	0,0
Текущий ремонт объектов муниципального недвижимого имущества, приобретение оборудования, мебели, инвентаря для оснащения учреждений, иные работы, необходимые для обеспечения функционирования учреждения и приведения в нормативное состояние объекта муниципального недвижимого имущества					
5	Муниципальное автономное учреждение «Городской спортивно-культурный комплекс»	ул. Карпинского, 103	2 437,1	0,0	0,0
		ул. Желябова, 11	0,0	1 798,6	0,0
		ул. Ленина, 72а	0,0	0,0	1 798,6
		ул. Охотников, 28	117,6	0,0	0,0
		ул. Екатерининская, з/у 181 (баскетбольная площадка)	143,9	0,0	0,0
		ул. Гашкова, 20а	150,8	0,0	0,0
		ул. Архитектора Связьева, 286	1 284,8	0,0	0,0
		ул. Качалова, 45	0,0	114,1	0,0
		ул. Мира, 706	0,0	752,4	0,0
		ул. Калинина, 74	0,0	750,4	0,0
		ул. Адмирала Старикова, 9	0,0	718,6	0,0
		ул. Сивкова, 3а	0,0	0,0	114,1
		ул. Чердынская, 24а	0,0	0,0	143,9
		ул. Хабаровская, 159	0,0	0,0	143,9
		ул. Пермская, 46	0,0	0,0	2 675,9
6	Муниципальное автономное учреждение «Городской спортивно-культурный комплекс»	ул. Екатерининская, з/у 181 (экстрим-парк)	0,0	0,0	79 743,5*

1	2	3	4	5	6
7	Муниципальное автономное учреждение «Спортивная школа «Ермак» г. Перми	ул. Красновишерская, 37	178,1	0,0	0,0
8	Муниципальное бюджетное учреждение «Спортивная школа олимпийского резерва «Закамск» г. Перми	ул. Агрономическая, 23	135,9	0,0	0,0
9	Муниципальное автономное учреждение «Спортивная школа «Ника» г. Перми	ул. Кировоградская, 12/2	719,3	0,0	0,0
		ул. Нефтяников, 60а	7 208,7	0,0	0,0
		ул. Нефтяников, 5	259,9	0,0	0,0
		ул. Тихая, 22	5667,1	0,0	0,0
10	Муниципальное автономное учреждение «Спортивная школа олимпийского резерва «Летающий лыжник» г. Перми	ул. Академика Веденеева, 101	99,5	0,0	0,0
11	Муниципальное бюджетное учреждение «Спортивная школа Свердловского района» г. Перми	ул. Обвинская, 9	2 520,6	0,0	0,0
12	Муниципальное автономное учреждение «Спортивная школа олимпийского резерва № 1» г. Перми	ул. Краснова, 23	339,0	0,0	0,0
13	Муниципальное автономное учреждение «Спортивная школа олимпийского резерва Кировского района» г. Перми	ул. Сысольская, 10/5 (здание бадминтона)	10 157,1	0,0	0,0
		ул. Сысольская, 10/5 (здание бассейна)	65,9	0,0	0,0
		ул. Закамская, 60 а	924,3	0,0	0,0
		ул. Гальперина, 6	547,4	5 962,2	0,0
		ул. Маршала Рыбалко, 30	319,1	0,0	0,0
14	Муниципальное автономное учреждение физической культуры и спорта «Стадион «Спутник»	ул. Мензелинская, 12	11 068,4	0,0	0,0
15	Муниципальное бюджетное учреждение «Спортивная школа «Кюкушинкай» г. Перми	ул. Крисанова, 11а	927,5	0,0	0,0
16	Муниципальное бюджетное учреждение «Спортивная школа «Искра» г. Перми	ул. Красноуральская, 37а	12 181,1	0,000	0,000
17	Муниципальное автономное учреждение физической культуры и спорта «Пермский городской хоккейный центр»	ул. Качалова, 15	548,5	0,0	0,0
18	Муниципальное бюджетное учреждение «Спортивная школа олимпийского резерва по самбо и дзюдо «Витязь» имени И.И. Пономарева» г. Перми	ул. Карпинского, 100а пр. Декабристов, 37	570,0 2 389,9	0,0 0,0	0,0 0,0
19	Муниципальное автономное учреждение «Спортивная школа олимпийского резерва водных видов спорта» г. Перми	ул. Макаренко, 25	6 912,7	0,0	0,0
ИТОГО			87 384,9	122 319,0	14 799,9

* С учетом условно утвержденных расходов.



АДМИНИСТРАЦИЯ ГОРОДА ПЕРМИ ПОСТАНОВЛЕНИЕ

12.01.2022

№ 7

Об утверждении Положения об организации структуры и правил ведения информационной системы обеспечения градостроительной деятельности города Перми и о признании утратившими силу отдельных постановлений администрации города Перми в сфере градостроительной деятельности

В соответствии с Федеральным законом от 06 октября 2003 г. № 131-ФЗ «Об общих принципах организации местного самоуправления в Российской Федерации», Градостроительным кодексом Российской Федерации, постановлением Правительства Российской Федерации от 13 марта 2020 г. № 279 «Об информационном обеспечении градостроительной деятельности», Законом Пермского края от 14 сентября 2011 г. № 805-ПК «О градостроительной деятельности в Пермском крае», решением Пермской городской Думы от 27 сентября 2011 г. № 193 «О создании департамента градостроительства и архитектуры администрации города Перми»

администрация города Перми ПОСТАНОВЛЯЕТ:

1. Утвердить прилагаемое Положение об организации структуры и правил ведения информационной системы обеспечения градостроительной деятельности города Перми.

2. Признать утратившими силу постановления администрации города Перми:

от 07 июля 2008 г. № 625 «Об утверждении Положения об организации структуры, порядка ведения информационной системы обеспечения градостроительной деятельности города Перми и предоставления документов, сведений и материалов, в том числе за плату»;

от 11 июня 2010 г. № 313 «О внесении изменений в постановление администрации города Перми от 07.07.2008 № 625 «Об утверждении Положения об организации структуры, порядка ведения информационной системы обеспечения градостроительной деятельности города Перми и предоставления документов, сведений и материалов, в том числе за плату»;

от 06 июня 2012 г. № 260 «О внесении изменений в постановление администрации города Перми от 07.07.2008 № 625 «Об утверждении Положения об организации структуры, порядка ведения информационной системы обеспечения градостроительной деятельности города Перми и предоставления документов, сведений и материалов, в том числе за плату»;

от 16 июня 2014 г. № 396 «О внесении изменений в отдельные правовые акты администрации города Перми»;

от 07 апреля 2009 г. № 195 «Об утверждении Регламента предоставления документов и сведений из информационной системы обеспечения градостроительной деятельности города Перми, в том числе за плату»;

от 21 января 2015 г. № 19 «Об установлении размера платы за предоставление сведений, содержащихся в информационной системе обеспечения градостроительной деятельности города Перми».

3. Настоящее постановление вступает в силу со дня официального опубликования в печатном средстве массовой информации «Официальный бюллетень органов местного самоуправления муниципального образования город Пермь».

4. Управлению по общим вопросам администрации города Перми обеспечить опубликование настоящего постановления в печатном средстве массовой информации «Официальный бюллетень органов местного самоуправления муниципального образования город Пермь».

5. Информационно-аналитическому управлению администрации города Перми обеспечить опубликование (обнародование) настоящего постановления на официальном сайте муниципального образования город Пермь в информационно-телекоммуникационной сети Интернет.

6. Контроль за исполнением настоящего постановления возложить на исполняющего обязанности заместителя главы администрации города Перми-начальника департамента земельных отношений администрации города Перми Гонцову Е.Н.

Глава города Перми

А.Н. Дёмкин

УТВЕРЖДЕНО
постановлением администрации
города Перми
от 12.01.2022 № 7

ПОЛОЖЕНИЕ
об организации структуры и правил ведения
информационной системы обеспечения градостроительной деятельности города Перми

I. Общие положения

1.1. Настоящее Положение об организации структуры и правил ведения информационной системы обеспечения градостроительной деятельности города Перми (далее – ИСОГД, Положение) определяет основные положения по организации структуры и правил ведения ИСОГД, а также определяет действия уполномоченного органа по размещению сведений, документов, материалов в государственной информационной системе обеспечения градостроительной деятельности с функциями автоматизированной информационно-аналитической поддержки осуществления полномочий в области градостроительной деятельности Пермского края (далее – ГИСОГД) и предоставлению сведений, документов, материалов, содержащихся в ГИСОГД.

1.2. Ведение ИСОГД осуществляется для обеспечения градостроительной деятельности на территории Пермского городского округа, в том числе для обеспечения ведения ГИСОГД, созданной в соответствии с Градостроительным кодексом Российской Федерации (далее – ГрК РФ), Законом Пермского края от 14 сентября 2011 г. № 805-ПК «О градостроительной деятельности в Пермском крае».

1.3. ИСОГД интегрирована с ГИСОГД в части сведений, документов, материалов, предусмотренных статьей 56 ГрК РФ, применительно к территории Пермского городского округа.

1.4. Размещение сведений, документов, материалов в ГИСОГД и предоставление сведений, документов, материалов, содержащихся в ГИСОГД, осуществляется уполномоченным органом посредством ведения ИСОГД.

1.5. Уполномоченным органом на ведение ИСОГД является департамент градостроительства и архитектуры администрации города Перми (далее – Департамент).

1.6. В настоящем Положении применяются основные понятия, установленные действующим законодательством и Правилами ведения государственных информационных систем обеспечения градостроительной деятельности, утвержденными постановлением Правительства Российской Федерации от 13 марта 2020 г. № 279 «Об информационном обеспечении градостроительной деятельности» (далее – постановление Правительства № 279).

II. Основные положения по организации структуры ИСОГД

2.1. Структура ИСОГД состоит из разделов, которые содержат сведения, документы, материалы о развитии территорий, об их застройке, о существующих и планируемых к размещению объектах капитального строительства и иные необходимые для осуществления градостроительной деятельности сведения.

2.2. Разделы ИСОГД:

раздел 1 «Документы территориального планирования Российской Федерации»;

раздел 2 «Документы территориального планирования двух и более субъектов Российской Федерации, а также субъектов Российской Федерации»;

раздел 3 «Документы территориального планирования муниципальных образований»;

раздел 4 «Нормативы градостроительного проектирования»;

раздел 5 «Градостроительное зонирование»;

раздел 6 «Правила благоустройства территории»;

раздел 7 «Планировка территории»;

раздел 8 «Инженерные изыскания территории»;

раздел 9 «Искусственные земельные участки»;

раздел 10 «Зоны с особыми условиями использования территории»;

раздел 11 «План наземных и подземных коммуникаций»;

раздел 12 «Резервирование земель и изъятие земельных участков»;

раздел 13 «Дела о застроенных или подлежащих застройке земельных участках»;

раздел 14 «Программы реализации документов территориального планирования»;

раздел 15 «Особо охраняемые природные территории»;

раздел 16 «Лесничества»;

раздел 17 «Информационные модели объектов капитального строительства»;

раздел 18 «Иные сведения, документы и материалы».

2.3. Сведения, документы, материалы размещаются в ИСОГД по разделам.

III. Основные положения по организации правил ведения ИСОГД

3.1. Ведение ИСОГД осуществляется в соответствии с ГрК РФ, постановлением Правительства № 279 в автоматизированной информационной системе обеспечения градостроительной деятельности департамента градостроительства и архитектуры администрации города Перми (далее – АИСОГД) путем:

3.1.1. сбора, документирования, актуализации, обработки, систематизации, учета, хранения и размещения в электронной форме сведений, документов, материалов, в том числе предусмотренных частью 4 статьи 56 ГрК РФ;

3.1.2. осуществления иных полномочий в области градостроительной деятельности.

3.2. Департамент в целях ведения ИСОГД:

3.2.1. обеспечивает прием и размещение поступающих в ИСОГД сведений, документов, материалов в сроки, установленные действующим законодательством;

3.2.2. обеспечивает структурирование поступающих в ИСОГД документов, сведений, материалов путем сведения их в тематические слои раздела, содержащего документы, относящиеся к мониторингу процессов градостроительной деятельности;

3.2.3. обеспечивает предоставление сведений из ИСОГД в режиме автоматического доступа к АИСОГД для функциональных и территориальных органов администрации города Перми с целью получения необходимой информации для реализации полномочий, возложенных на указанные органы нормативными правовыми актами, а также возможность интеграции АИСОГД с информационными системами иных организаций.

3.3. Предоставление сведений из ИСОГД функциональным и территориальным органам администрации города Перми осуществляется в соответствии с Инструкцией по формированию градостроительной справки, размещенной в разделе «Руководство пользователя» на главной странице АИСОГД.

Градостроительная справка автоматически удостоверяется электронной цифровой подписью в соответствии с требованиями Федерального закона от 06 апреля 2011 г. № 63-ФЗ «Об электронной подписи».

3.4. Доступ к сведениям, документам, материалам, содержащимся в ИСОГД, перечень которых определен постановлением Правительства № 279, осуществляется без взимания платы с использованием публичного портала информационной системы обеспечения градостроительной деятельности города Перми (<https://isogd.gorodperm.ru>).

IV. Действия уполномоченного органа по размещению сведений, документов, материалов в ГИСОГД

4.1. Департамент посредством ИСОГД размещает в ГИСОГД сведения, документы, материалы в рабочей области местного значения в соответствии с пунктами 1.2, 1.3 статьи 57 ГрК РФ.

4.2. Состав сведений, документов, материалов, размещаемых в ГИСОГД применительно к территории Пермского городского округа, определен приложением к настоящему Положению в соответствии с частью 4 статьи 56 ГрК РФ.

4.3. Сроки размещения сведений, документов, материалов, подлежащих размещению в ГИСОГД:

4.3.1. в течение 5 рабочих дней со дня получения от органов государственной власти, органов местного самоуправления, организаций документов, материалов, принятых, утвержденных, выданных указанными органами и организациями или сведений о документах, материалах, которые подлежат размещению в ГИСОГД, применительно к территории Пермского городского округа;

4.3.2. в течение 5 рабочих дней со дня получения от органов государственной власти, органов местного самоуправления, организаций сведений, документов, материалов, размещенных в федеральных государственных информационных системах, применительно к территории Пермского городского округа;

4.3.3. в течение 10 рабочих дней со дня утверждения, принятия или выдачи органами государственной власти Пермского края, органами местного самоуправления документов, материалов или сведений о документах, материалах, которые подлежат размещению в ГИСОГД, применительно к территории Пермского городского округа.

4.4. Департамент отказывает в размещении сведений, документов, материалов в ГИСОГД по следующим основаниям:

4.4.1. сведения, документы, материалы направлены лицом, не уполномоченным в соответствии с ГрК РФ на направление соответствующих сведений, документов, материалов для размещения в ГИСОГД;

4.4.2. сведения, документы, материалы в соответствии с ГрК РФ не подлежат размещению в ГИСОГД;

4.4.3. форматы направленных сведений, документов, материалов не соответствуют требованиям, установленным постановлением Правительства № 279.

4.5. При размещении в ГИСОГД сведений, документов, материалов, содержащих информацию о местоположении существующих и проектируемых сетей инженерно-технического обеспечения (тепло-, газо-, водоснабжения и водоотведения), электрических сетей, сетей связи и иных сетей коммунальной инфраструктуры, обеспечивается актуализация, обработка и систематизация такой информации путем внесения ее в форме векторных пространственных данных в планы наземных и подземных коммуникаций.

4.6. Планы наземных и подземных коммуникаций содержат ссылки на сведения, документы, материалы, на основе которых в них содержится информация о местоположении существующих и проектируемых сетей инженерно-

технического обеспечения (тепло-, газо-, водоснабжения и водоотведения), электрических сетей, сетей связи и иных сетей коммунальной инфраструктуры.

4.7. Сведения, документы, материалы при их размещении в ГИСОГД подписываются уполномоченным лицом Департамента усиленной квалифицированной электронной подписью.

4.8. При внесении изменений в сведения, документы, материалы, размещенные в ГИСОГД, в целях их актуализации, обновления и устранения технических ошибок (описок, опечаток, грамматических, арифметических ошибок и иных ошибок) в ГИСОГД сохраняются и доступны предыдущие редакции таких сведений, документов и материалов.

4.9. В рабочей области местного значения Департаментом ведутся реестры учета сведений, документов, материалов. Каждый реестр учета сведений, документов, материалов содержит информацию о сведениях, документах, материалах, поступивших для размещения в ГИСОГД, и результатах их рассмотрения.

4.10. Ведение реестров ГИСОГД осуществляется в электронной форме.

4.11. Удаление записей реестров ГИСОГД не допускается.

4.12. Технические требования к ведению реестров государственных информационных систем обеспечения градостроительной деятельности утверждены приказом Министерства строительства и жилищно-коммунального хозяйства Российской Федерации от 06 августа 2020 г. № 433/пр «Об утверждении технических требований к ведению реестров государственных информационных систем обеспечения градостроительной деятельности, методики присвоения регистрационных номеров сведениям, документам, материалам, размещаемым в государственных информационных системах обеспечения градостроительной деятельности, справочников и классификаторов, необходимых для обработки указанных сведений, документов, материалов, форматов предоставления сведений, документов, материалов, содержащихся в государственных информационных системах обеспечения градостроительной деятельности».

4.13. Размещение сведений, документов, материалов в ГИСОГД осуществляется на русском языке. Наименования иностранных юридических лиц и имена иностранных физических лиц, а также наименования проектов строительства могут быть указаны с использованием букв латинского алфавита.

4.14. Сведения, документы, материалы размещаются в ГИСОГД в электронной форме.

4.15. Текстовые сведения, документы, материалы размещаются в ГИСОГД в форматах PDF, DOC, DOCX, TXT, RTF, XLS, XLSX, ODF, XML.

4.16. Сведения, документы, материалы, содержащие пространственные (картографические) данные, размещаются в ГИСОГД в форматах векторной и (или) растровой модели.

4.17. Растровая модель представляется в форматах TIFF, JPEG или PDF вместе с файлом о географической информации в форматах MID/MIF, TAB, SHP, SXF, IDF, QGS.

4.18. Векторная модель представляется в форматах XML, GML, MID/MIF, TAB, SHP, IDF, QGS, SXF вместе с файлами описания RSC.

4.19. Пространственные (картографические) данные, содержащиеся в сведениях, документах, материалах, представляются в системе координат, используемой для ведения Единого государственного реестра недвижимости.

4.20. При поступлении сведений, документов, материалов для размещения в ГИСОГД в виде файлов такие файлы должны быть подписаны усиленной квалифицированной электронной подписью уполномоченного лица. При передаче сведений, документов, материалов в виде пакета такой пакет должен быть в формате zip-файла и подписан усиленной квалифицированной электронной подписью уполномоченного лица.

4.21 Ответственность за достоверность направляемых для размещения в ГИСОГД сведений, документов, материалов несут лица, направившие такие сведения, документы, материалы.

V. Действия уполномоченного органа по предоставлению сведений, документов, материалов, содержащихся в ГИСОГД

5.1. Департамент предоставляет сведения, документы, материалы, содержащиеся в ГИСОГД, посредством ГИСОГД в соответствии со статьей 57 ГК РФ и постановлением Правительства № 279.

Департамент предоставляет сведения, документы, материалы, содержащиеся в ГИСОГД, по запросам органов государственной власти, органов местного самоуправления, физических и юридических лиц (пользователи) бесплатно или за плату.

5.2. Сведения, документы, материалы предоставляются:

5.2.1. по запросам физических и юридических лиц (далее – запрос) за плату, за исключением случаев, если федеральными законами установлено, что указанные в запросе сведения, документы, материалы предоставляются без взимания платы;

5.2.2. по межведомственным запросам органов и организаций, указанных в пункте 5.3 настоящего Положения (далее – межведомственный запрос), без взимания платы в соответствии с настоящим Положением и постановлением Правительства № 279.

5.3. Сведения, документы, материалы предоставляются по межведомственным запросам:

5.3.1. органов государственной власти Российской Федерации, органов государственной власти Пермского края;

5.3.2. иных органов местного самоуправления;

5.3.3. организаций (органов) по учету объектов недвижимого имущества, органов по учету государственного и муниципального имущества в отношении объектов капитального строительства.

5.4. Предоставление сведений, документов, материалов по межведомственным запросам осуществляется в бумажной форме или с применением инфраструктуры, обеспечивающей информационно-технологическое взаимодействие информационных систем, используемых для предоставления государственных и муниципальных услуг и исполнения государственных и муниципальных функций в электронной форме, и обеспечивается в том числе посредством использования единой системы межведомственного электронного взаимодействия, в срок не позднее 5 рабочих дней со дня регистрации запроса в Департаменте. Форматы предоставления сведений, документов, материалов утверждаются Министерством строительства и жилищно-коммунального хозяйства Российской Федерации по согласованию с Министерством цифрового развития, связи и массовых коммуникаций Российской Федерации.

5.5. В случае отсутствия в ГИСОГД сведений, документов, материалов, в отношении которых поступил межведомственный запрос, Департаментом проводится сбор необходимых сведений, документов, материалов для их предоставления пользователям в срок не позднее 5 рабочих дней со дня регистрации запроса в Департаменте.

5.6. Предоставление сведений, документов, материалов по запросам физических и юридических лиц, направленным до 01 января 2022 г., сведения, документы, материалы предоставляются Департаментом в течение 10 рабочих дней со дня осуществления оплаты физическим или юридическим лицом, по запросам, направленным после 01 января 2022 г., сведения, документы, материалы предоставляются в течение 5 рабочих дней со дня осуществления оплаты физическим или юридическим лицом.

Предоставление сведений, документов, материалов по запросам физических и юридических лиц осуществляется в соответствии с Административным регламентом, утвержденным постановлением администрации города Перми.

5.7. Размер платы за предоставление сведений, документов и материалов, содержащихся в ГИСОГД, и порядок взимания такой платы утвержден разделом 3 Правил предоставления сведений, документов, материалов, содержащихся в государственных информационных системах обеспечения градостроительной деятельности, утвержденных постановлением Правительства № 279.

5.8. Если плата за предоставление сведений, документов, материалов внесена пользователем в размере, превышающем общий размер платы, начисленной за предоставление сведений, документов, материалов, Департамент по заявлению пользователя в срок не позднее 3 месяцев со дня поступления такого заявления обеспечивает возврат излишне уплаченных средств.

5.9. Если пользователю было отказано в предоставлении сведений, документов, материалов, в связи с внесением платы за предоставление сведений, документов, материалов не в полном объеме, Департамент по заявлению пользователя в срок не позднее 3 месяцев со дня поступления такого заявления обеспечивает возврат уплаченных средств.

Приложение
к Положению об организации структуры и правил
ведения информационной системы обеспечения
градостроительной деятельности города Перми

**Состав сведений, документов, материалов, размещаемых
в государственной информационной системе обеспечения
градостроительной деятельности с функциями автоматизированной
информационно-аналитической поддержки осуществления полномочий
в области градостроительной деятельности Пермского края,
применительно к территории Пермского городского округа**

1. Предусмотренные генеральным планом городского округа карты планируемого размещения объектов местного значения городского округа, карты функциональных зон, а также положения о территориальном планировании.
2. Местные нормативы градостроительного проектирования.
3. Правила землепользования и застройки.
4. Правила благоустройства территории.
5. Основная часть проекта планировки территории.
6. Основная часть проекта межевания территории.
7. Материалы и результаты инженерных изысканий.
8. Сведения о создании искусственного земельного участка.
9. Сведения о границах зон с особыми условиями использования территорий и об их характеристиках, в том числе об ограничениях использования земельных участков в границах таких зон.
10. Положение об особо охраняемой природной территории, лесохозяйственные регламенты лесничества, расположенного на землях лесного фонда.

11. План наземных и подземных коммуникаций, на котором отображается информация о местоположении существующих и проектируемых сетей инженерно-технического обеспечения, электрических сетей, в том числе на основании данных, содержащихся в Едином государственном реестре недвижимости, едином государственном реестре заключений.

12. Решения о резервировании земель или решения об изъятии земельных участков для государственных и муниципальных нужд.

13. Дела о застроенных или подлежащих застройке земельных участках.

14. Иные сведения, документы, материалы.

В состав дела о застроенном или подлежащем застройке земельном участке входят:

1. Градостроительный план земельного участка;

1.1. сведения о земельном участке (кадастровый номер земельного участка, его площадь, местоположение);

2. Результаты инженерных изысканий.

3. Сведения о площади, о высоте и количестве этажей объекта капитального строительства, о сетях инженерно-технического обеспечения.

3.1. заключение государственной историко-культурной экспертизы проектной документации на проведение работ по сохранению объектов культурного наследия в случае, если проведение такой экспертизы предусмотрено федеральным законом;

3.2. заключение государственной экологической экспертизы проектной документации в случае, если проведение такой экспертизы предусмотрено федеральным законом.

4. Сведения о размещении заключения экспертизы проектной документации и (или) результатов инженерных изысканий, иных указанных в части 1 статьи 50.1 Градостроительного кодекса Российской Федерации (далее – ГрК РФ) документов, материалов в едином государственном реестре заключений, реквизиты таких заключения, документов, материалов.

5. Разрешение на строительство;

5.1. решение уполномоченных на выдачу разрешений на строительство федерального органа исполнительной власти, органа исполнительной власти субъекта Российской Федерации, органа местного самоуправления, Государственной корпорации по атомной энергии «Росатом» или Государственной корпорации по космической деятельности «Роскосмос» о прекращении действия разрешения на строительство, о внесении изменений в разрешение на строительство.

6. решение органа местного самоуправления о предоставлении разрешения на отклонение от предельных параметров разрешенного строительства, реконструкции объектов капитального строительства.

7. решение органа местного самоуправления о предоставлении разрешения на условно разрешенный вид использования.

8. Акт, предусмотренный пунктом 6 части 3 статьи 55 ГрК РФ;

8.1. заключение органа государственного строительного надзора (в случае, если предусмотрено осуществление государственного строительного надзора) о соответствии построенного, реконструированного объекта капитального строительства требованиям проектной документации, в том числе требованиям энергетической эффективности и требованиям оснащенности объекта капитального строительства приборами учета используемых энергетических ресурсов, а также заключение органа федерального государственного экологического надзора, выдаваемое в случаях, предусмотренных частью 5 статьи 54 ГрК РФ;

8.2. акт проверки соответствия многоквартирного дома требованиям энергетической эффективности с указанием класса его энергетической эффективности на момент составления этого акта.

9. Разрешение на ввод объекта в эксплуатацию, технический план объекта капитального строительства.

10. Схема, отображающая расположение построенного, реконструированного объекта капитального строительства, расположение сетей инженерно-технического обеспечения в границах земельного участка и планировочную организацию земельного участка;

10.1. уведомление о планируемом строительстве, уведомление об изменении параметров планируемых строительства или реконструкции объекта индивидуального жилищного строительства или садового дома, уведомление о соответствии указанных в уведомлении о планируемом строительстве параметров индивидуального жилищного строительства или садового дома установленным параметрам и допустимости размещения объекта индивидуального жилищного строительства или садового дома на земельном участке, уведомление о несоответствии указанных в уведомлении о планируемом строительстве параметров объекта индивидуального жилищного строительства или садового дома установленным параметрам и (или) недопустимости размещения объекта индивидуального жилищного строительства или садового дома на земельном участке, направляемые в соответствии со статьей 51.1 ГрК РФ;

10.2. уведомление об окончании строительства, уведомление о соответствии или несоответствии построенных или реконструированных объекта индивидуального жилищного строительства или садового дома требованиям законодательства о градостроительной деятельности, направляемые в соответствии с частями 16, 19 статьи 55 ГрК РФ;

10.3. уведомление о планируемом сносе объекта капитального строительства;

10.4. результаты и материалы обследования объекта капитального строительства, подлежащего сносу;

10.5. проект организации работ по сносу объекта капитального строительства;

10.6. уведомление о завершении сноса объекта капитального строительства.

11. Иные документы и материалы.

В дело о застроенном или подлежащем застройке земельном участке помещаются выданные до введения в действие ГрК РФ технические паспорта на объекты капитального строительства, расположенные на данном земельном участке.



АДМИНИСТРАЦИЯ ГОРОДА ПЕРМИ ПОСТАНОВЛЕНИЕ

12.01.2022

№ 8

О внесении изменений в постановление администрации города Перми от 27.09.2012 № 573 «Об утверждении расходного обязательства Пермского городского округа по вопросам местного значения в сфере градостроительства и архитектуры»

В соответствии со статьей 86 Бюджетного кодекса Российской Федерации, подпунктом 26 пункта 1 статьи 16 Федерального закона от 06 октября 2003 г. № 131-ФЗ «Об общих принципах организации местного самоуправления в Российской Федерации», пунктом 1 статьи 8, пунктом 3 статьи 20 Положения о бюджете и бюджетном процессе в городе Перми, утвержденного решением Пермской городской Думы от 28 августа 2007 г. № 185, Положением о департаменте градостроительства и архитектуры администрации города Перми, утвержденным решением Пермской городской Думы от 27 сентября 2011 г. № 193, в целях актуализации расходных обязательств администрация города Перми ПОСТАНОВЛЯЕТ:

1. Внести в постановление администрации города Перми от 27 сентября 2012 г. № 573 «Об утверждении расходного обязательства Пермского городского округа по вопросам местного значения в сфере градостроительства и архитектуры» (в ред. от 05.07.2013 № 549, от 16.10.2013 № 857, от 02.07.2014 № 434, от 29.10.2015 № 890, от 25.06.2018 № 420, от 29.10.2019 № 810, от 25.05.2021 № 372) следующие изменения:

1.1. пункт 2 изложить в следующей редакции:

«2. Определить, что расходное обязательство в сфере градостроительства и архитектуры, указанное в пункте 1 настоящего постановления, реализуется по следующим направлениям расходов:»;

1.2. пункт 4 изложить в следующей редакции:

«4. Расчет объема финансового обеспечения для исполнения расходного обязательства в сфере градостроительства и архитектуры по направлениям расходов, указанных в пункте 2 настоящего постановления, производить следующими методами:

4.1. по направлениям расходов, указанным в пунктах 2.1, 2.3, 2.11, 2.16 настоящего постановления, производить на основе соответствующих Методик расчета нормативных затрат на выполнение муниципальных работ в сфере градостроительства, строительства и архитектуры и нормативных затрат на содержание муниципального имущества, уплату налогов, утверждаемых правовыми актами администрации города Перми;

4.2. по направлениям расходов, указанным в пунктах 2.5, 2.6, 2.7, 2.8, 2.9, 2.10, 2.13, 2.14, 2.15 настоящего постановления, производить плановым методом в соответствии с Методикой планирования бюджетных ассигнований на очередной финансовый год и плановый период, утверждаемой распоряжением начальника департамента финансов администрации города Перми;

4.3. по направлению расходов, указанному в пункте 2.4 настоящего постановления:

в части разработки документации по планировке территории производить на основе соответствующей Методики расчета нормативных затрат на выполнение муниципальных работ в сфере градостроительства, строительства и архитектуры и нормативных затрат на содержание муниципального имущества, уплату налогов, утверждаемой правовым актом администрации города Перми;

в части обеспечения разработки документации по планировке территории по расходам на проведение инженерно-геодезических изысканий, инженерно-геологических, инженерно-экологических, инженерно-гидрометеорологических изысканий, разработки раздела «Объекты инженерной инфраструктуры» производить плановым методом в соответствии с Методикой планирования бюджетных ассигнований на очередной финансовый год и плановый период, утверждаемой распоряжением начальника департамента финансов администрации города Перми, и Порядком определе-

ния объема и условий предоставления субсидий на иные цели муниципальному учреждению на обеспечение разработки документации по планировке территории, утверждаемым правовым актом администрации города Перми.»;

1.3. в пункте 6 слово «казенное» исключить.

2. Настоящее постановление вступает в силу со дня официального опубликования в печатном средстве массовой информации «Официальный бюллетень органов местного самоуправления муниципального образования город Пермь» и распространяет свое действие на правоотношения, возникшие с 01 ноября 2021 г.

3. Управлению по общим вопросам администрации города Перми обеспечить опубликование настоящего постановления в печатном средстве массовой информации «Официальный бюллетень органов местного самоуправления муниципального образования город Пермь».

4. Информационно-аналитическому управлению администрации города Перми обеспечить опубликование (обнародование) настоящего постановления на официальном сайте муниципального образования город Пермь в информационно-телекоммуникационной сети Интернет.

5. Контроль за исполнением настоящего постановления возложить на исполняющего обязанности заместителя главы администрации города Перми-начальника департамента земельных отношений администрации города Перми Гонцову Е.Н.

Глава города Перми

А.Н. Дёмкин



АДМИНИСТРАЦИЯ ГОРОДА ПЕРМИ ПОСТАНОВЛЕНИЕ

13.01.2022

№ 9

О внесении изменений в муниципальную программу «Градостроительная деятельность на территории города Перми», утвержденную постановлением администрации города Перми от 20.10.2021 № 916

В соответствии с постановлением администрации города Перми от 25 сентября 2013 г. № 781 «Об утверждении Порядка принятия решений о разработке муниципальных программ, их формирования и реализации» администрация города Перми ПОСТАНОВЛЯЕТ:

1. Утвердить прилагаемые изменения в муниципальную программу «Градостроительная деятельность на территории города Перми», утвержденную постановлением администрации города Перми от 20 октября 2021 г. № 916.

2. Настоящее постановление вступает в силу со дня официального опубликования в печатном средстве массовой информации «Официальный бюллетень органов местного самоуправления муниципального образования город Пермь» и распространяет свое действие на правоотношения, возникшие с 01 января 2022 г.

3. Управлению по общим вопросам администрации города Перми обеспечить опубликование настоящего постановления в печатном средстве массовой информации «Официальный бюллетень органов местного самоуправления муниципального образования город Пермь».

4. Информационно-аналитическому управлению администрации города Перми обеспечить опубликование (обнародование) настоящего постановления на официальном сайте муниципального образования город Пермь в информационно-телекоммуникационной сети Интернет.

5. Контроль за исполнением настоящего постановления возложить на исполняющего обязанности заместителя главы администрации города Перми-начальника департамента земельных отношений администрации города Перми Гонцову Е.Н.

Глава города Перми

А.Н. Дёмкин

УТВЕРЖДЕНЫ
постановлением администрации
города Перми
от 13.01.2022 № 9

ИЗМЕНЕНИЯ

в муниципальную программу «Градостроительная деятельность на территории города Перми»,
утвержденную постановлением администрации города Перми от 20 октября 2021 г. № 916

1. Раздел «Система программных мероприятий подпрограммы 1.1 «Реализация документов, определяющих пространственную организацию города, развитие территории города Перми» муниципальной программы «Градостроительная деятельность на территории города Перми» изложить в следующей редакции:

«СИСТЕМА ПРОГРАММНЫХ МЕРОПРИЯТИЙ
подпрограммы 1.1 «Реализация документов, определяющих пространственную
организацию города, развитие территории города Перми»
муниципальной программы «Градостроительная деятельность на территории города Перми»

Код	Наименование задачи, основного мероприятия, мероприятия, показателя непосредственного результата	Показатели непосредственного результата					Участник программы	Источник финансирования	Объем финансирования (тыс. руб.)					
		ед. изм.	2022 год	2023 год	2024 год	2025 год			2026 год	2022 год	2023 год	2024 год	2025 год	2026 год
1	2	3	4	5	6	7	8	9	10	11	12	13	14	15
1.1.1	Задача. Обеспечение комплексного и устойчивого развития территорий на основе территориального планирования, градостроительного зонирования и документации по планировке территории, создание условий для развития жилищного строительства													
1.1.1.1	Обеспечение подготовки документов территориального планирования, градостроительного зонирования													
1.1.1.1.1	Выполнение муниципальных работ в сфере градостроительства и архитектуры													
1.1.1.1.1.1	количество муниципальных учреждений, за которыми закреплены целевые показатели эффективности деятельности	ед.	1	1	1	1	1	МБУ «ИТП»	бюджет города Перми	0,000	0,000	0,000	0,000	0,000
1.1.1.1.1.2	количество предоставленных отчетов по результатам проведения экспертно-аналитических работ в целях внесения изменений в Генеральный план	ед.	1	1	1	1	1	МБУ «ИТП»	бюджет города Перми	2 870,661	2 870,749	2 898,199	3 067,686	3 067,687

1	2	3	4	5	6	7	8	9	10	11	12	13	14	15
1.1.1.1.1.3	количество подготовленных пакетов материалов по изменениям в Правила землепользования и застройки Пермского городского округа	ед.	10	10	10	10	10	МБУ «ИТП»	бюджет города Перми	4 536, 587	4 536, 676	4 564, 125	4 733, 612	4 733, 613
1.1.1.1.1.4	площадь, территории, на которую разработаны проекты планировки территории	га	41,28	41,28	41, 28	41, 28	41, 28	МБУ «ИТП»	бюджет города Перми	4 795, 664	4 795, 752	4 823, 201	4 992, 689	4 992, 689
1.1.1.1.1.5	площадь, территории, на которую разработаны проекты межевания территории	га	268,35	268,35	268,35	268,35	268,35	МБУ «ИТП»	бюджет города Перми	5 137, 606	5 137, 694	5 165, 145	5 334, 631	5 334, 633
1.1.1.1.1.6	количество земельных участков на торги, поставленных на государственный кадастровый учет	ед.	105	105	105	105	105	МБУ «ИТП»	бюджет города Перми	3 736, 146	3 736, 234	3 763, 684	3 933, 173	3 933, 172
1.1.1.1.1.7	количество земельных участков, поставленных на государственный кадастровый учет, в целях предоставления многодетным семьям	ед.	36	36	36	36	36	МБУ «ИТП»	бюджет города Перми	1 830, 731	1 830, 815	1 858, 272	2 027, 758	2 027, 758
1.1.1.1.1.8	количество земельных участков под многоквартирными домами, поставленных на государственный кадастровый учет	ед.	61	61	61	61	61	МБУ «ИТП»	бюджет города Перми	2 813, 402	2 813, 492	2 840, 936	3 010, 423	3 010, 425
1.1.1.1.1.9	количество разработанных градостроительных концепций, предусматривающих установление соответствующих предельных параметров разрешенного строительства в отношении территорий города Перми	ед.	1	1	1	1	1	МБУ «ИТП»	бюджет города Перми	2 389, 002	2 389, 010	2 394, 507	2 428, 404	2 428, 404

1	2	3	4	4	5	6	7	8	9	10	11	12	13	14	15
1.1.1.1.1.10	количество разработанных концепций по реновации территории улиц и общественных пространств, являющихся главными артериями административных районов, на которых сосредоточена основная активность населения	ед.	4	4	4	4	4	4	МБУ «ИТП»	бюджет города Перми	9 556,001	9 556,078	9 578,031	9 713,624	9 713,619
Итого по мероприятию 1.1.1.1.1, в том числе по источникам финансирования															
1.1.1.1.2	Целевая субсидия на обеспечение разработки документации по планировке территории														
1.1.1.1.2.1	площадь территории, на которую проведены инженерно-геодезические изыскания в целях разработки документации по планировке территории в части функциональных зон СТН, обеспечение развития центра и локальных центров	га	57,23	-	-	-	-	-	МБУ «ИТП»	бюджет города Перми	1 524,769	0,000	0,000	0,000	0,000
1.1.1.1.2.2	площадь территории, на которую проведены инженерно-геологические, инженерно-экологические, инженерно-гидрометеорологические изыскания в целях разработки документации по планировке территории в части функциональных зон СТН, обеспечение развития центра и локальных центров	га	1,65	-	-	-	-	-	МБУ «ИТП»	бюджет города Перми	194,700	0,000	0,000	0,000	0,000

1	1.1.1.1.2.3	площадь территории, на которую разработан раздел «Объекты инженерной инфраструктуры» в целях разработки документации по планировке территории в части функциональных зон СТН, обеспечение развития центра и локальных центров	га	55,69	-	-	-	-	-	бюджет города Перми	1 074,817	0,000	0,000	0,000	15
	1.1.1.1.2.4	площадь территории, на которую проведены инженерно-геодезические изыскания в целях образования земельных участков под объекты дошкольного образования	га	1,30	-	-	-	-	-	бюджет города Перми	32,611	0,000	0,000	0,000	
	1.1.1.1.2.5	площадь территории, на которую проведены инженерно-геодезические изыскания в целях образования земельных участков под общепромышленные объекты	га	3,00	-	-	-	-	-	бюджет города Перми	80,300	0,000	0,000	0,000	
	1.1.1.1.2.6	площадь территории, на которую проведены инженерно-геодезические изыскания в целях образования земельных участков под линейные объекты	га	4,10	-	0,10	-	-	-	бюджет города Перми	108,103	0,000	0,000	2,700	0,000
	1.1.1.1.2.7	площадь территории, на которую проведены инженерно-геодезические изыскания в целях благоустройства	га	-	16,70	-	-	-	-	бюджет города Перми	0,000	444,200	0,000	0,000	0,000

1	2	3	4	5	6	7	8	9	10	11	12	13	14	15
1.1.1.1.2.8	площадь территории, на которую проведены инженерно-геодезические изыскания в целях образования земельных участков под объекты спорта	га	-	-	4,80	-	-	МБУ «ИТП»	бюджет города Перми	0,000	0,000	127,400	0,000	0,000
1.1.1.1.2.9	площадь территории, на которую проведены инженерно-геодезические изыскания в целях образования земельных участков, предоставляемых на торгах	га	-	-	2,00	-	-	МБУ «ИТП»	бюджет города Перми	0,000	0,000	53,500	0,000	0,000
1.1.1.1.2.10	площадь территории, на которую проведены инженерно-геодезические изыскания в целях образования земельных участков под объекты капитального строительства	га	-	-	-	21,90	-	МБУ «ИТП»	бюджет города Перми	0,000	0,000	0,000	582,500	0,000
Итого по мероприятию 1.1.1.1.2, в том числе по источникам финансирования														
										3 015,300	444,200	180,900	585,200	0,000
1.1.1.1.3	Целевая субсидия на повышение фонда оплаты труда													
1.1.1.1.3.1	количество муниципальных учреждений, подведомственных департаменту градостроительства и архитектуры, получающих целевую субсидию на повышение фонда оплаты труда	ед.	1	1	1	1	1	МБУ «ИТП»	бюджет города Перми	339,000	0,000	0,000	0,000	0,000
Итого по мероприятию 1.1.1.1.3, в том числе по источникам финансирования														
										339,000	0,000	0,000	0,000	0,000
Итого по основному мероприятию 1.1.1.1, в том числе по источникам финансирования														
										41 020,100	38 110,700	38 067,000	39 827,200	39 242,000

1	2	3	4	5	6	7	8	9	10	11	12	13	14	15
1.1.1.2	Формирование земельных участков													
1.1.1.2.1	Обеспечение выполнения работ по формированию земельных участков на торги													
1.1.1.2.1.1	количество земельных участков, включенных в План формирования на торги	ед.	105	105	105	105	105	ДГА	бюджет города Перми	0,000	0,000	0,000	0,000	0,000
1.1.1.2.1.2	количество земельных участков, переданных на торги в департамент земельных отношений администрации города Перми	ед.	22	29	58	58	58	ДГА	бюджет города Перми	0,000	0,000	0,000	0,000	0,000
Итого по мероприятию 1.1.1.2.1, в том числе по источникам финансирования														
Итого по основному мероприятию 1.1.1.2, в том числе по источникам финансирования														
Итого по задаче 1.1.1, в том числе по источникам финансирования														
1.1.2	Задача. Реализация документов, определяющих нормы градостроительного и земельного законодательства													
1.1.2.1	Организация экспертно-консультационной деятельности в сфере градостроительства													
1.1.2.1.1	Проведение экспертиз, оказание консультационных, юридических услуг													
1.1.2.1.1.1	количество осмотров зданий, сооружений путем проведения строительно-технической экспертизы в целях оценки технического состояния и надлежащего технического обслуживания	ед.	5	5	5	5	5	ДГА	бюджет города Перми	279,000	279,000	279,000	279,000	279,000
1.1.2.1.1.2	количество подготовленных экспертных заключений, предоставление консультационных, юридических услуг (по инициативе ДГА)	ед.	4	4	4	4	4	ДГА	бюджет города Перми	133,300	133,300	133,300	133,300	133,300

1	2	3	4	5	6	7	8	9	10	11	12	13	14	15
1.1.2.1.1.3	количество проведенных экспертиз, назначенных определением суда	ед.	5	5	5	5	5	ДГА	бюджет города Перми	166,700	166,700	166,700	166,700	166,700
Итого по мероприятию 1.1.2.1.1, в том числе по источникам финансирования														
Итого по основному мероприятию 1.1.2.1, в том числе по источникам финансирования														
1.1.2.2	Обеспечение выполнения целевых показателей эффективности работ органов местного самоуправления города Перми, утвержденных распоряжением губернатора Пермского края от 30 октября 2017 г. № 246-р													
1.1.2.2.1	Выполнение целевых показателей эффективности работ муниципального образования город Пермь													
1.1.2.2.1.1	количество выполненных целевых показателей	ед.	3	3	-	-	-	ДГА	бюджет города Перми	0,000	0,000	0,000	0,000	0,000
Итого по мероприятию 1.1.2.2.1, в том числе по источникам финансирования														
Итого по основному мероприятию 1.1.2.2, в том числе по источникам финансирования														
Итого по задаче 1.1.2, в том числе по источникам финансирования														
Всего по подпрограмме 1.1, в том числе по источникам финансирования														
Итого по подпрограмме 1.1, в том числе по источникам финансирования														
Всего по подпрограмме 1.1, в том числе по источникам финансирования														
Итого по подпрограмме 1.1, в том числе по источникам финансирования														
Всего по подпрограмме 1.1, в том числе по источникам финансирования														

2. В разделе «Система программных мероприятий подпрограммы 1.2 «Улучшение архитектурного облика города Перми» муниципальной программы «Градостроительная деятельность на территории города Перми»:

2.1. строку 1.2.1.1.2 признать утратившей силу;

2.2. строку 1.2.1.1.2.1 признать утратившей силу;

2.3. строку «Итого по мероприятию 1.2.1.1.2, в том числе по источникам финансирования» признать утратившей силу.

3. В разделе «Система программных мероприятий подпрограммы 1.3 «Повышение эффективности принятия градостроительных решений путем ведения и развития информационных систем в сфере градостроительства»:

3.1. в графе 2 строки 1.3.1.1.3 слова «в АИСОГД» заменить словами «в информационную систему ДГА»;

3.2. в графе 2 строки 1.3.1.1.2.1 слова «количество оказанных услуг» заменить словами «количество выполненных работ».

4. В разделе «Таблица показателей конечного результата реализации муниципальной программы «Градостроительная деятельность на территории города Перми»:

4.1. строки 1.1.1, 1.1.2 изложить в следующей редакции:

1.1.1	Задача. Обеспечение комплексного и устойчивого развития территорий на основе территориального планирования, градостроительного зонирования и документации по планировке территории, создание условий для развития жилищного строительства	Балл	75	75	75	75	75	75	75
	Выполнение годовых целевых показателей эффективности деятельности муниципальных учреждений, подведомственных ДПА	%	100	100	100	100	100	100	100
	Доля качественно подготовленных отчетов по экспертно-аналитическим работам в части мониторинга реализации Генерального плана Пермского городского округа	%	100	100	100	100	100	100	100
	Доля качественно подготовленных пакетов материалов в целях внесения изменений в Правила землепользования и застройки Пермского городского округа	%	100	100	100	100	100	100	100
	Доля территорий, на которых созданы условия для преобразования или развития в части проектов планировки в текущем году	%	100	100	100	100	100	100	100
	Доля территорий, на которых созданы условия для преобразования или развития в части проектов межевания в текущем году	%	100	100	100	100	100	100	100
	Доля земельных участков на торги, поставленных на государственный кадастровый учет в установленный срок, от количества земельных участков, планируемых к постановке на государственный кадастровый учет в текущем году	%	100	100	100	100	100	100	100
	Доля земельных участков, по которым проведены кадастровые работы в целях обеспечения земельными участками многодетных семей от земельных участков, по которым планировалось проведение кадастровых работ для многодетных семей в текущем году	%	91	91,69	92,37	93,05	93,73	93,73	93,73
	Доля многоквартирных домов, расположенных на земельных участках, в отношении которых осуществлен государственный кадастровый учет	%	100	100	100	100	100	100	100
	Доля территорий, на которые разработаны концепции, от запланированных к разработке в текущем году	%	100	-	-	-	-	-	-
	Доля площади территории, подготовленной для разработки документации по планировке территории в части функциональных зон СТН, от площади территории на которую необходима разработка документации по планировке территории в части функциональных зон СТН	%	100	-	-	-	-	-	-
	Доля территорий, на которых созданы условия для образования земельных участков под объекты дошкольного образования от количества территорий, запланированных к развитию в текущем году	%	100	-	-	-	-	-	-
	Доля территорий, на которых созданы условия для образования земельных участков под общеобразовательные объекты от количества территорий, запланированных к развитию в текущем году	%	100	-	-	-	-	-	-
	Доля территорий, на которых созданы условия для образования земельных участков под линейные объекты от количества территорий, запланированных к развитию в текущем году	%	100	-	-	-	100	-	-
	Доля территорий, на которых созданы условия для благоустройства от количества территорий, запланированных к развитию в текущем году	%	-	100	-	-	-	-	-

1.1.2	Доля территорий, на которых созданы условия для образования земельных участков под объекты спорта от количества территорий, запланированных к развитию в текущем году	%	-	-	100	-	-
	Доля территорий, на которых созданы условия для развития строительства в текущем периоде, от количества территорий, на которых планируется формирование земельных участков, предоставляемых на торгах	%	-	-	100	-	-
	Доля территорий, на которых созданы условия для реконструкции и нового строительства объектов капитального строительства, от количества территорий, на которых планируется осуществить реконструкцию и/или новое строительство	%	-	-	-	100	-
	Доля муниципальных учреждений, получивших целевую субсидию на повышение фонда оплаты труда в текущем году от количества муниципальных учреждений, по которым предусмотрено повышение фонда оплаты труда в текущем году	%	100	-	-	-	-
	Общая площадь земельных участков, переданных в департамент земельных отношений администрации города Перми на торги, за счет свободных земель в текущем году	га	15,29	15,29	15,29	15,29	15,29
Задача. Реализация документов, определяющих нормы градостроительного и земельного законодательства							
	Доля реализованных мероприятий в области экспертно-консультационной деятельности в сфере градостроительства от запланированных к реализации в текущем периоде	%	100	100	100	100	100
	Доля выполненных целевых показателей эффективности работы муниципальной администрации в сфере имущественных отношений, утвержденных распоряжением губернатора Пермского края от 30 октября 2017 г. № 246-р «Об утверждении перечня целевых показателей эффективности работы органов местного самоуправления муниципальных образований Пермского края в сфере земельно-имущественных отношений», закрепленных за ДГА	%	100	100	-	-	-

4.2. строку 1.3.1 изложить в следующей редакции:

1.3.1	Задача. Обеспечение полноценного функционирования информационных систем ДГА						
	Доля наполненных и актуализированных разделов информационной системы ДГА от запланированных к наполнению и актуализации в текущем периоде	%	100	100	100	100	100
	Обеспеченность бесперебойным доступом к градостроительной информации в электронном виде функциональных и территориальных органов, функциональных подразделений администрации города Перми, от числа органов администрации города Перми, использующих информационную систему ДГА для исполнения своих полномочий	%	100	100	100	100	100

5. Раздел «Методика расчета значений показателей конечного результата муниципальной программы «Градостроительная деятельность на территории города Перми» изложить в следующей редакции:

«МЕТОДИКА
расчета значений конечного результата
муниципальной программы «Градостроительная деятельность
на территории города Перми»

№	Наименование показателя конечного результата	Ед. изм.	НПА, определяющий методику расчета показателя конечного результата	Расчет показателя конечного результата			Исходные данные для расчета значений показателя конечного результата		
				формула расчета	буквенное обозначение переменной в формуле расчета	источник исходных данных	метод сбора исходных данных	периодичность сбора и срок представления исходных данных	
1	Обеспеченность документами градостроительного проектирования	%	-	5	6	7	8	9	
1				$\text{Од} = (\text{От} + \text{Опзз} + \text{Одпт}) / 3$	<p>Од – обеспеченность документами градостроительного проектирования;</p> <p>От – обеспеченность документами территориального планирования, определяется по формуле:</p> $\text{От} = \frac{\text{ДТПфакт}}{\text{ДТПплан}} \times 100 \%, \text{ где}$ <p>ДТПфакт – фактическое количество предложений по внесению изменений в Генеральный план Пермского городского округа, направленных в Министерство по управлению имуществом и градостроительной деятельности Пермского края, ед.;</p> <p>ДТПплан – количество предложений по внесению изменений в Генеральный план Пермского городского округа, необходимых для реализации вопросов в сфер градостроительства в текущем году, ед.;</p> <p>Опзз – обеспеченность документами градостроительного зонирования, определяется по формуле:</p> $\text{Опзз} = \frac{\text{ПЗзфакт}}{\text{ПЗзплан}} \times 100 \%, \text{ где}$	ДГА	периодическая отчетность	ежегодно до 20 февраля года, следующего за отчетным периодом	

1	2	3	4	5	6	7	8	9
					<p>ПЗЗфакт – фактическое количество предложений по внесению изменений в Правила землепользования и застройки Пермского городского округа, направленных в Министерство по управлению имуществом и градостроительной деятельности Пермского края, ед.;</p> <p>ПЗЗплан – количество предложений по внесению изменений в Правила землепользования и застройки Пермского городского округа, необходимых для реализации вопросов в сфере градостроительства в текущем году, ед.;</p> <p>Одпт – доля территорий, в отношении которых разработана документация по планировке территории в целях преобразования или развития территории города Перми, определяется по формуле:</p> $\text{Одпт} = (\text{Д.тер.ПП} + \text{Д.тер.ПМ}) / 2 \times 100\%, \text{ где}$ <p>Д.тер.ПП – Доля территорий, на которых созданы условия для преобразования или развития в части проектов планировки в текущем году, % (рассчитывается в соответствии со строкой 5 настоящей методики);</p> <p>Д.тер.ПМ – доля территорий, на которых созданы условия для преобразования или развития в части проектов межевания в текущем году, % (рассчитывается в соответствии со строкой 6 настоящей методики)</p>			

1	2	3	4	5	6	7	8	9
2	Выполнение годовых целевых показателей эффективности деятельности муниципальных учреждений, подведомственных ДГА	балл	постановление администрации города Перми от 02 декабря 2014 г. № 915 «Об утверждении целевых показателей эффективности деятельности муниципальных автономных, муниципальных бюджетных, муниципальных казенных учреждений и критериев оценки эффективности работы их руководителей»	-	-	ДГА	годовая отчетность	ежегодно до 20 февраля года, следующего за отчетным периодом
3	Доля качественно подготовленных отчетов по экспертно-аналитическим работам в части мониторинга реализации Генерального плана Пермского городского округа	%	-	Д.кач.отчч.по ЭАР = Кол.кач.отчч.по ЭАР факт/ Кол.кач.отчч.по ЭАР план x 100 %	Д.кач.отчч.по ЭАР – доля качественно подготовленных отчетов по экспертно-аналитическим работам в части мониторинга реализации Генерального плана Пермского городского округа; Кол.кач.отчч.по ЭАР факт – фактическое количество качественно подготовленных отчетов по экспертно-аналитическим работам, соответствующих техническому заданию, ед.; Кол.кач.отчч.по ЭАР план – плановое количество качественно подготовленных отчетов по экспертно-аналитическим работам в части мониторинга реализации Генерального плана Пермского городского округа, ед. Качество работ определяется техническим заданием на предмет соответствия следующим параметрам: наличие полного пакета документов и материалов, определенных техническим заданием; отражение полной информации, определенной составом разделов проектной документации и требованиями к их содержанию; соответствие содержания материалов техническим и градостроительным регламентам, утвержденным в сфере подготовки градостроительных документов; соответствие градостроительному законодательству;	ДГА	периодическая отчетность	ежегодно до 20 февраля года, следующего за отчетным периодом

1	2	3	4	5	6	7	8	9
4	Доля качественно подготовленных пакетов материалов в целях внесения изменений в Правила землепользования и застройки Пермского городского округа	%	-	Д.кач.пак. матер.в ПЗЗ = Кол.кач.пак. матер.в ПЗЗ факт/ Кол.кач.пак. матер.в ПЗЗ план x 100 %	иные требования, установленные техническим заданием (требование к составу и содержанию графических материалов, пояснительных записок, обоснований и т.д.) Д.кач.пак.матер.в ГП – доля качественно подготовленных пакетов материалов в целях внесения изменений в Правила землепользования и застройки Пермского городского округа; Кол.кач.пак.матер.в ПЗЗ факт – фактическое количество качественно подготовленных пакетов материалов, позволяющих осуществить внесение изменений в Правила землепользования и застройки Пермского городского округа, ед.; Кол.кач.пак.матер.в ПЗЗ план – плановое количество качественно подготовленных пакетов материалов в целях внесения изменений в Правила землепользования и застройки Пермского городского округа, ед. Качество работ определяется техническим заданием на предмет соответствия следующим параметрам: наличие полного пакета документов и материалов, определенных техническим заданием; отражение полной информации, определенной составом разделов проектной документации и требованиями к их содержанию; соответствие содержания материалов техническим и градостроительным регламентам, утвержденным в сфере подготовки градостроительных документов; соответствие градостроительному законодательству; иные требования, установленные техническим заданием (требование к составу и содержанию графических материалов, пояснительных записок, обоснований и т.д.)	ДГА	периодическая отчетность	ежегодно до 20 февраля года, следующего за отчетным периодом

1	5	Доля территорий, на которых созданы условия для преобразования или развития в преобразование или развития в части проектов планировки в текущем году	%	4	-	5	<p>Д.тер.ПП = $\frac{\text{ЦіТер.ППфакт}}{\text{ЦіТер.ППплан}} \times 100\%$;</p> <p>Д.тер.ПП - Доля территорий, на которых созданы условия для преобразования или развития в части проектов планировки в текущем году;</p> <p>ЦіТер.ППфакт – общее количество территорий, на которую разработаны проекты планировки в целях развития или преобразования и (или) образования земельных участков в текущем году, ед.:</p> <p>$\text{ЦіТер.ППфакт} = \sum \text{Тер.іППфакт}$</p> <p>Тер.іППфакт – количество территорий, на которые разработаны проекты планировки для конкретной цели развития или преобразования территории и (или) образования земельного участка;</p> <p>ЦіТер.ППплан – общее количество территорий, на которые планировалось разработать проекты планировки в целях развития или преобразования и (или) образования земельных участков в текущем году, ед.:</p> <p>$\text{ЦіТер.ППплан} = \sum \text{Тер.іППплан}$</p> <p>Тер.іППплан – количество территорий, на которые планировалась разработка проектов планировки в текущем году для конкретной цели развития или преобразования территории и (или) образования земельного участка;</p> <p>i – определение конкретной цели</p>	7	ДГА	8	периодическая отчетность	9	ежегодно до 20 февраля года, следующего за отчетным периодом
---	---	--	---	---	---	---	--	---	-----	---	--------------------------	---	--

1	6	Доля территорий, на которых созданы условия для преобразования или развития в части проектов межевания в текущем году	2	%	3	4	5	6	7	8	9
							<p>Д.тер.ПМ = $\frac{\sum \text{ЦіТер.ПМфакт}}{\sum \text{ЦіТер.ПМплан}} \times 100 \%$;</p> <p>Д.тер.ПМ – Доля территорий, на которых созданы условия для преобразования или развития в части проектов межевания в текущем году;</p> <p>ЦіТер.ПМфакт – общее количество территорий, на которую разработаны проекты межевания в целях развития или преобразования земельных участков в текущем году, ед.:</p> <p>$\text{ЦіТер.ПМфакт} = \sum \text{Тер.іПМфакт}$</p> <p>Тер.іПМфакт – количество территорий, на которые разработаны проекты межевания для конкретной цели развития или преобразования территории и (или) образования земельного участка;</p> <p>ЦіТер.ПМплан – общее количество территорий, на которые планировалось разработать проекты межевания в целях развития или преобразования и (или) образования земельных участков в текущем году, ед.:</p> <p>$\text{ЦіТер.ПМплан} = \sum \text{Тер.іПМплан}$</p> <p>Тер.іПМплан – количество территорий, на которые планировалась разработка проектов межевания в текущем году для конкретной цели развития или преобразования территории и (или) образования земельного участка;</p> <p>i – определение конкретной цели</p>	ДГА	периодическая отчетность	ежегодно до 20 февраля года, следующего за отчетным периодом	

1	7	Доля земельных участков на торги, поставленных на государственный кадастровый учет в установленный срок, от количества земельных участков, планируемых к постановке на государственный кадастровый учет в текущем году	3	%	4	-	5	ДоляЗУторги = (Кол.ЗУторги факт/Кол.ЗУторги план) x100	6	ДоляЗУторги – доля земельных участков на торги, поставленных на государственный кадастровый учет в установленный срок, от количества земельных участков, планируемых к постановке на государственный кадастровый учет в текущем году; ЗУторги факт – количество земельных участков, планируемых к предоставлению на торгах, фактически поставленных на государственный кадастровый учет в текущем году; ЗУторги план – количество земельных участков на торги, планируемых к постановке на государственный кадастровый учет в текущем году	7	ДА	8	периодическая отчетность	9	ежегодно до 20 февраля года, следующего за отчетным периодом
8		Доля земельных участков, по которым проведены кадастровые работы в целях обеспечения земельными участками многодетными семьями многодетных семей от земельными участками многодетных семей в текущем году;	3	%	4	-	5	ДоляЗУк.р.мн.семьи = Кол.ЗУк.р.мн.семьи-факт / Кол.ЗУк.р.мн.семьи-план x 100	6	ДоляЗУк.р.мн.семьи – доля земельных участков, по которым проведены кадастровые работы в целях обеспечения земельными участками многодетных семей от земельными участками многодетных семей в текущем году; Кол.ЗУк.р.мн.семьи-факт – количество земельных участков, предоставленных или формируемых для многодетных семей города Перми, по которым проведены кадастровые работы в текущем году; Кол.ЗУк.р.мн.семьи-план – количество земельных участков, предоставленных или формируемых для многодетных семей города Перми, по которым планировалось проведение кадастровых работ в текущем году	7	ДА	8	периодическая отчетность	9	ежегодно до 20 февраля года, следующего за отчетным периодом

1	2	3	4	5	6	7	8	9
9	Доля многоквартирных домов, расположенных на земельных участках, в отношении которых осуществлен государственный кадастровый учет	%	приказ Министерства строительства и жилищно-коммунального хозяйства Российской Федерации от 31 октября 2017 г. № 1494/пр «Об утверждении Методики определения индекса качества городской среды муниципальных образований Российской Федерации»	Доля МКД с ЗУ на ГКУ = (МКДз/МКД) x 100	Доля МКД с ЗУ на ГКУ – доля многоквартирных домов, расположенных на земельных участках, в отношении которых осуществлен государственный кадастровый учет; МКДз – количество многоквартирных домов в муниципальном образовании расположенных на земельных участках, в отношении которых осуществлен государственный кадастровый учет; МКД – общее количество многоквартирных домов в муниципальном образовании	ДГА	периодическая отчетность	ежегодно до 20 февраля года, следующего за отчетным периодом
10	Доля территорий, на которые разработаны концепции, от запланированных к разработке в текущем году	%	-	Доля т.р. = Кол.т.р. факт / Кол.т.р. план x 100	Доля т.р – доля территорий, на которые разработаны концепции, от запланированных к разработке в текущем году; Кол.т.р.факт – количество градостроительных и архитектурных концепций территорий, разработанных в текущем периоде; Кол.т.р. план – количество территорий, на которые необходима разработка градостроительных и архитектурных концепций	ДГА	периодическая отчетность	ежегодно до 20 февраля года, следующего за отчетным периодом
11	Доля площади территории, подготовленной для разработки документации по планировке территории в части функциональных зон СТН, от площади территории на которую необходима разработка документации по планировке территории в части функциональных зон СТН;	%	-	Сдлт = Зтер СТН факт/ Зтер.СТНгор x 100%	Сдлт – доля площади территории, подготовленной для разработки документации по планировке территории в части функциональных зон СТН, от площади территории на которую необходима разработка документации по планировке территории в части функциональных зон СТН; Зтер СТН факт - определяется как площадь территорий города Перми, в отношении которых проведены инженерно-геологические, инженерно-экологические, инженерно-гидрометеорологические, инженерно-геодезические изыскания и разработан раздел «Объекты инженерной инфраструктуры» для дальнейшей разработки документации по планировке территории в текущем году, га.	ДГА	периодическая отчетность	ежегодно до 20 февраля года, следующего за отчетным периодом

1	2	3	4	5	6	7	8	9
12	Доля территорий, на которых созданы условия для образования земельных участков под объектами дошкольного образования от количества территорий, запланированных к развитию в текущем году	%	-	$\frac{\text{Д.об.ДО} = \text{Кол.тер.обр.ЗУ_ДО.} / \text{Кол.тер.плн.обр.ЗУ_ДО.} \times 100}{\text{ЗУ_ДО.} \times 100}$	<p>Зтер.СТНгор - площади территории на которую необходима разработка документации по планировке территории в части функциональных зон СТН.</p> <p>СТН - функциональная зона селитебного назначения, в пределах которой расположены или могут быть расположены дома, предназначенные для постоянного проживания, га</p> <p>Д.об.ДО – доля территорий, на которых созданы условия для образования земельных участков под объектами дошкольного образования от количества территорий, запланированных к развитию в текущем году;</p> <p>Кол.тер.обр.ЗУ_ДО – количество территорий, на которых созданы условия для образования земельных участков под объектами дошкольного образования в текущем году в соответствии с количеством территорий, по которым приняты мероприятия по обеспечению разработки документации по планировке территорий на данные цели в текущем году;</p> <p>Кол.тер.плн.обр.ЗУ_ДО. - количество территорий, на которых запланировано создание условий для образования земельных участков под объектами дошкольного образования в текущем году, в соответствии с количеством распорядительных документов о планировке территорий для данных целей в текущем году</p>	ДГА	периодическая отчетность	ежегодно до 20 февраля года, следующего за отчетным периодом

1	2	3	4	5	6	7	8	9
13	Доля территорий, на которых созданы условия для образования земельных участков под общеобразовательные объекты от количества территорий, запланированных к развитию в текущем году	%	-	Д.об.Ш = Кол. тер.обр.ЗУ_Ш / Кол.тер.плн. обр.ЗУ_Ш. х 100	Д.об.Ш - доля территорий, на которых созданы условия для образования земельных участков под общеобразовательные объекты от количества территорий, запланированных к развитию в текущем году; Кол.тер.обр.ЗУ_Ш - количество территорий, на которых созданы условия для образования земельных участков под общеобразовательные объекты в текущем году в соответствии с количеством территорий, по которым проведены мероприятия по обеспечению разработки документации по планировке территорий на данные цели в текущем году; Кол.тер.плн.обр.ЗУ_Ш. - количество территорий, на которых запланировано создание условий для образования земельных участков под общеобразовательные объекты в текущем году, в соответствии с количеством распоряжений о разработке документации по планировке территорий на данные цели в текущем году	ДГА	периодическая отчетность	ежегодно до 20 февраля года, следующего за отчетным периодом
14	Доля территорий, на которых созданы условия для образования земельных участков под линейные объекты от количества территорий, запланированных к развитию в текущем году	%	-	Д.об.ЛО = Кол.тер.обр.ЗУ_ЛО. / Кол.тер.плн.обр.ЗУ_ЛО. х 100	Д.об.ЛО - доля территорий, на которых созданы условия для образования земельных участков под линейные объекты от количества территорий, запланированных к развитию в текущем году; Кол.тер.обр.ЗУ_ЛО - количество территорий, на которых созданы условия для образования земельных участков под линейные объекты в текущем году в соответствии с количеством территорий, по которым проведены мероприятия по обеспечению разработки документации по планировке территорий на данные цели в текущем году; Кол.тер.плн.обр.ЗУ_ЛО. - количество территорий, на которых запланировано создание условий для образования земельных участков под линейные объекты в текущем году, в соответствии с количеством распоряжений о разработке документации по планировке территорий на данные цели в текущем году	ДГА	периодическая отчетность	ежегодно до 20 февраля года, следующего за отчетным периодом

1	15	Доля территорий, на которых созданы условия для благоустройства от количества территорий, запланированных к развитию в текущем году	%	-	Д.об.благ. = Кол.тер.обр.ЗУ благ. / Кол.тер.плн.обр.ЗУ. благ. x 100	Д.об.благ. – доля территорий, на которых созданы условия для образования земельных участков для благоустройства от количества территорий, запланированных к развитию в текущем году; Кол.тер.обр.ЗУ благ. - количество территорий, на которых созданы условия для образования земельных участков для благоустройства в соответствии с количеством территорий, по которым проведены мероприятия по обеспечению разработки документации по планировке территорий на данные цели в текущем году; Кол.тер.плн.обр.ЗУ - количество территорий, на которых запланировано создание условий для образования земельных участков для благоустройства, в соответствии с количеством распоряжений о разработке документации по планировке территорий на данные цели в текущем году	ДГА	8	ежегодно до 20 февраля года, следующего за отчетным периодом
1	16	Доля территорий, на которых созданы условия для образования земельных участков под объекты спорта от количества территорий, запланированных к развитию в текущем году	%	-	Д.об. спорт. = Кол.тер.обр.ЗУ спорт. / Кол.тер.плн.обр.ЗУ. спорт. x 100	Д.об.спорт. – доля территорий, на которых созданы условия для образования земельных участков под объекты спорта от количества территорий, запланированных к развитию в текущем году; Кол.тер.обр.ЗУ спорт. - количество территорий, на которых созданы условия для образования земельных участков под объекты спорта в соответствии с количеством территорий, по которым проведены мероприятия по обеспечению разработки документации по планировке территорий на данные цели в текущем году; Кол.тер.плн.обр.ЗУ. спорт - количество территорий, на которых запланировано создание условий для образования земельных участков под объекты спорта, в соответствии с количеством распоряжений о разработке документации по планировке территорий на данные цели в текущем году	ДГА	8	ежегодно до 20 февраля года, следующего за отчетным периодом

1	2	3	4	5	6	7	8	9
17	Доля территорий, на которых созданы условия для развития строительства в текущем периоде, от количества территорий, на которых планируется формирование земельных участков, представляемых на торгах	%	-	$\frac{\text{Д.терр. торги} = \text{Кол.терр. торги факт} / \text{Кол. терр. торги план}}{x 100}$	<p>Д.терр. торги – доля территорий, на которых созданы условия для развития строительства в текущем периоде, от количества территорий, на которых планируется формирование земельных участков, представляемых на торгах;</p> <p>Кол.терр. торги факт - количество территорий, на которых созданы условия для развития строительства в соответствии с количеством территорий, по которым проведены мероприятия по обеспечению разработки документации по планировке территорий на данные цели в текущем году;</p> <p>Кол. терр. торги план - количество территорий, на которых планируется формирование земельных участков, представляемых на торгах в соответствии с количеством распоряжений о разработке документации по планировке территорий на данные цели в текущем году</p>	ДГА	периодическая отчетность	ежегодно до 20 февраля года, следующего за отчетным периодом
18	Доля территорий, на которых созданы условия для реконструкции и нового строительства объектов капитального строительства, от количества территорий, на которых осуществляется реконструкция и/или новое строительство	%	-	$\frac{\text{Д.терр. ОКС} = \text{Кол.терр. ОКС факт} / \text{Кол. терр. ОКС план}}{x 100}$	<p>Д.терр. ОКС - доля территорий, на которых созданы условия для реконструкции и нового строительства объектов капитального строительства, от количества территорий, на которых планируется осуществить реконструкцию и/или новое строительство;</p> <p>Кол.терр.ОКС факт - количество территорий, на которых созданы условия для реконструкции и нового строительства объектов капитального строительства в соответствии с количеством территорий, по которым проведены мероприятия по обеспечению разработки документации по планировке территорий на данные цели в текущем году;</p> <p>Кол. терр.ОКС план - количество территорий, на которых планируется осуществить реконструкцию и/или новое строительство в соответствии с количеством распоряжений о разработке документации по планировке территорий на данные цели в текущем году</p>	ДГА	периодическая отчетность	ежегодно до 20 февраля года, следующего за отчетным периодом

1	2	3	4	5	6	7	8	9
19	Доля муниципальных учреждений, получивших целевую субсидию на повышение фонда оплаты труда в текущем году от количества муниципальных учреждений, по которым предусмотрено повышение фонда оплаты труда в текущем году	%	-	Доля МУ субсидии ФОТ = Кол. МУ субсидии-ФОТ факт/ Кол. МУ ДГА	Доля МУ субсидии ФОТ - доля муниципальных учреждений, получивших целевую субсидию на повышение фонда оплаты труда в текущем году от количества муниципальных учреждений, по которым предусмотрено повышение фонда оплаты труда в текущем году; Кол. МУ субсидии ФОТ факт – количество муниципальных учреждений, подведомственных департаменту градостроительства и архитектуры администрации города Перми, получивших субсидии на повышение фонда оплаты труда в текущем году; Кол. МУ ДГА – количество муниципальных учреждений, подведомственных департаменту градостроительства и архитектуры администрации города Перми	ДГА	периодическая отчетность	ежегодно до 20 февраля года, следующего за отчетным периодом
20	Общая площадь земельных участков под строительство, переданных в департамент земельных отношений администрации города Перми на торги, за счет свободных земель в текущем году	га	-	Общ. SЗУ торги = SЗУ торги(факт) / SЗУ торги(факт)	Общ. SЗУ торги – общая площадь переданных в департамент земельных отношений администрации города Перми на торги земельных участков под строительство за счет свободных земель в текущем году; SЗУ торги(факт) – сумма площадей земельных участков под строительство, переданных в департамент земельных отношений администрации города Перми для проведения торгов по ним, в текущем году	ДГА	периодическая отчетность	ежегодно до 20 февраля года, следующего за отчетным периодом
21	Доля реализованных мероприятий в области экспертно-консультационной деятельности в сфере градостроительства от запланированных мероприятий в текущем периоде	%	-	Доля град. мер. = Кол. град. мер. факт / Кол. Град. мер. план x 100	Доля град. мер. – доля реализованных мероприятий в области экспертно-консультационной деятельности в сфере градостроительства от запланированных к реализации в текущем периоде; Кол. град. мер. факт – количество мероприятий в области экспертно-консультационной деятельности в сфере градостроительства, реализованных в текущем году; Кол. град. мер. план – количество мероприятий в области экспертно-консультационной деятельности в сфере градостроительства, запланированных к реализации в текущем году	ДГА	периодическая отчетность	ежегодно до 20 февраля года, следующего за отчетным периодом

1	22	Доля выполненных целевых показателей эффективности работы муниципального образования город Пермь в сфере имущественных отношений, утвержденных распоряжением губернатора Пермского края от 30 октября 2017 г. № 246-р «Об утверждении перечня целевых показателей эффективности работы органов местного самоуправления муниципального образования Пермского края в сфере земельных имущественных отношений», закрепленных за ДГА	3	%	4	-	5	Дцп = ЦПфакт / ЦПплан x 100%	6	Дцп – доля выполненных целевых показателей эффективности работы муниципального образования город Пермь в сфере имущественных отношений, закрепленных за ДГА; ЦПфакт – количество исполненных целевых показателей эффективности работы муниципального образования город Пермь в сфере имущественных отношений, закрепленных за ДГА; ЦПплан – общее количество целевых показателей эффективности работы муниципального образования город Пермь в сфере имущественных отношений, закрепленных за ДГА	7	ДГА	8	периодическая отчетность	9	ежегодно до 20 февраля года, следующего за отчетным периодом
---	----	--	---	---	---	---	---	------------------------------	---	---	---	-----	---	--------------------------	---	--

1	23	Доля разработанной документации по архитектурному облику улиц и общественных пространств города Перми от запланированной к разработке в текущем году	3	%	4	-	5	Доля док. арх. = Кол. док. арх. факт. / Кол. док. арх. план. x 100	6	Доля док. арх. - доля разработанной документации по архитектурному облику улиц и общественных пространств города Перми от запланированной к разработке документации в текущем году; Кол. док. арх-факт - количество документов по архитектурному облику улиц и общественных пространств города Перми, подготовленных в текущем году; Кол. док. арх-план. - количество документов по архитектурному облику улиц и общественных пространств города Перми, запланированных к разработке в текущем году	7	ДА	8	периодическая отчетность	9	ежегодно до 20 февраля года, следующего за отчетным периодом
1	24	Доля объектов капитального строительства, снесенных или приведенных в первоначальное положение, осуществившее до осуществления реконструкции, от общего количества объектов капитального строительства, признанных самовольными застройками, запланированных к сносу в текущем периоде	3	%	4	-	5	Доля с.п.-снос = Кол. с.п. снос. факт. / Кол. с.п. снос. план x 100	6	Доля с.п.-снос – процентное выражение соотношения объектов капитального строительства, снесенных или приведенных в первоначальное положение, существовавшее до осуществления реконструкции, к общему количеству объектов капитального строительства, признанных самовольными застройками, запланированных к сносу в текущем периоде; Кол. с.п. снос-факт. – количество объектов капитального строительства, снесенных на территориях районов города Перми или приведенных в первоначальное положение, существовавшее до осуществления реконструкции, в текущем году; Кол. с.п. снос-план – количество объектов капитального строительства, признанных самовольными застройками, запланированных к сносу в текущем периоде	7	ДА	8	периодическая отчетность	9	ежегодно до 20 февраля года, следующего за отчетным периодом

1	2	3	4	5	6	7	8	9
25	Доля демонтированных вывесок от включенных в Реестр вывесок, подлежащих принудительному демонтажу, в текущем году	%	-	Доля дем.вывесок = Кол. дем.вывесок от добр.факт+Кол. дем.вывесок прин.факт/Кол. дем.вывесок план* 100	Доля дем.вывесок – доля демонтированных вывесок, расположенных на зданиях города Перми и не соответствующих стандартным требованиям к вывескам, от включенных в Реестр вывесок, подлежащих принудительному демонтажу, в текущем году; Кол. дем.вывесок добр.факт – фактическое количество вывесок, включенных в Реестр вывесок, подлежащих принудительному демонтажу, демонтированных добровольно в текущем году; Кол. дем.вывесок прин.факт – фактическое количество вывесок, включенных в Реестр вывесок, подлежащих принудительному демонтажу, демонтированных муниципальным учреждением, подведомственным функциональному органу администрации города Перми, осуществляющему функции в сфере управления и распоряжения муниципальным имуществом города Перми, исполняющим функции собственника по содержанию и сохранению имущества муниципальной казны города Перми, в текущем году; Кол. дем.вывесок план – количество вывесок, включенных в Реестр вывесок, подлежащих принудительному демонтажу, в текущем году	ДА	периодическая отчетность	ежегодно до 20 февраля года, следующего за отчетным периодом
26	Доля наполненных и актуализированных разделов информационной системы ДГА от запланированных к наполнению и актуализации в текущем периоде	%	-	Доля разд. ЭА = Кол.разд и ЭА-факт. / Кол.разд. ЭА план. x 100	Доля разд. АИСОГД – доля наполненных и актуализированных разделов информационной системы ДГА от запланированных к наполнению и актуализации в текущем периоде; Кол.разд.н.а.-факт. – количество разделов информационной системы ДГА, наполненных и актуализированных в текущем году; Кол.разд.н.а.-план. – количество разделов информационной системы ДГА, планируемых к наполнению и актуализации в текущем году	ДА	периодическая отчетность	ежегодно до 20 февраля года, следующего за отчетным периодом

1	2	3	4	5	6	7	8	9
27	Обеспеченность бесперебойным доступом к градопостроительной информации в электронном виде функциональных и территориальных органов, функциональных подразделений администрации города Перми, от числа органов администрации города Перми, от числа органов администрации города Перми, использующих информационную систему ДГА для исполнения своих полномочий	%	-	Одступ = Кол. ФОИТО-доступ / Кол. ФОИТО user	Одступ – обеспеченность бесперебойным доступом к градопостроительной информации в электронном виде функциональных и территориальных органов, функциональных подразделений администрации города Перми, от числа использующих информационную систему ДГА для исполнения своих полномочий; Кол. ФОИТО доступ – количество функциональных и территориальных органов, функциональных подразделений администрации города Перми, обеспеченных доступом к градопостроительной информации в электронном виде; Кол. ФОИТО user – количество функциональных и территориальных органов, функциональных подразделений администрации города Перми, использующих информационную систему ДГА для исполнения своих полномочий	ДГА	периодическая отчетность	ежегодно до 20 февраля года, следующего за отчетным периодом

6. Дополнить приложением 1 следующего содержания:

**«ПЛАН-ГРАФИК
подпрограммы 1.1 «Реализация документов, определяющих пространственную организацию города Перми» муниципальной программы
«Градопостроительная деятельность на территории города Перми» на 2022 год**

Код	Наименование задачи, основного мероприятия, подпрограммы, мероприятия, объекта. Место проведения/расположения (адрес)	Участник программы	Дата начала реализации подпрограммы	Дата окончания реализации подпрограммы	Показатель непосредственного результата		Источник финансирования	Объем финансирования (тыс. руб.)
					наименование	ед. изм. значение		
1	2	3	4	5	6	7	8	9
1.1	Задача. Обеспечение комплексного и устойчивого развития территорий на основе территориального планирования, градопостроительного зонирования и документации по планировке территории, создание условий для развития жилищного строительства							
1.1.1	Обеспечение подготовки документов территориального планирования, градопостроительного зонирования							
1.1.1.1	Выполнение муниципальных работ в сфере градопостроительства и архитектуры							

1	2	3	4	5	6	7	8	9	10
1.1.1.1.1.1	Обеспечение выполнения муниципального задания муниципальным учреждением, подведомственным департаменту градостроительства и архитектуры администрации города Перми	МБУ «ИТП»	10.01.2022	30.12.2022	количество муниципальных учреждений, за которыми закреплены целевые показатели эффективности деятельности	ед.	1	бюджет города Перми	0,00
					количество представленных отчетов по результатам проведения экспертно-аналитических работ в целях внесения изменений в Генеральный план	ед.	1	бюджет города Перми	2 870,661
					количество подготовленных пакетов материалов по изменениям в Правила землепользования и застройки Пермского городского округа	ед.	10	бюджет города Перми	4 536,587
					площадь, территории, на которую разработаны проекты планировки территории	га	41,28	бюджет города Перми	4 795,664
					площадь, территории, на которую разработаны проекты межевания территории	га	268,35	бюджет города Перми	5 137,606
					количество земельных участков на торги, поставленных на государственный кадастровый учет	ед.	105	бюджет города Перми	3 736,146
					количество земельных участков, поставленных на государственный кадастровый учет, в целях предоставления многодетным семьям	ед.	36	бюджет города Перми	1 830,731
					количество земельных участков под многоквартирными домами, поставленных на государственный кадастровый учет	ед.	61	бюджет города Перми	2 813,402
					количество разработанных градостроительных концепций, предусматривающих установление соответствующих предельных параметров разрешенного строительства в отношении территорий города Перми	ед.	1	бюджет города Перми	2 389,002

1	2	3	4	5	6	7	8	9	10
					количество разработанных концепций по реновации территории улиц и общественных пространств, являющихся главными артериями административных районов, на которых сосредоточена основная активность населения	ед.	4	бюджет города Перми	9 556,001
Итого по мероприятию 1.1.1.1.1, в том числе по источникам финансирования									
1.1.1.1.2	Целевая субсидии на обеспечение разработки документации по планировке территории								
1.1.1.1.2.1	Обеспечение разработки документации по планировке территории в части функциональных зон СТН, обеспечивающей развитие центра и локальных центров	МБУ «ИТП»	10.01.2022	01.11.2022	площадь, территории, на которую проведены инженерно-геодезические изыскания в целях разработки документации по планировке территории в части функциональных зон СТН, обеспечивающей развитие центра и локальных центров	га	57,23	бюджет города Перми	1 524,769
					площадь, территории, на которую проведены инженерно-геологические, инженерно-экологические, инженерно-гидрометеорологические изыскания в целях разработки документации по планировке территории в части функциональных зон СТН, обеспечивающей развитие центра и локальных центров	га	1,65	бюджет города Перми	194,700
					площадь, территории, на которую разработан раздел «Объекты инженерной инфраструктуры» в целях разработки документации по планировке территории в части функциональных зон СТН, обеспечивающей развитие центра и локальных центров	га	55,69	бюджет города Перми	1 074,817

1	2	3	4	5	6	7	8	9	10
1.1.1.2.1.1	Утверждение Плана формирования земельных участков на торгах	ДГА	10.01.2022	01.12.2022	количество земельных участков, включенных в План формирования на торги	ед.	105	бюджет города Перми	0,000
1.1.1.2.1.2	Передача пакетов документов для проведения торгов в департамент земельных отношений администрации города Перми	ДГА	01.04.2022	27.12.2022	количество земельных участков, переданных на торги в департамент земельных отношений администрации города Перми	ед.	22	бюджет города Перми	0,000
Итого по мероприятию 1.1.1.2.1, в том числе по источникам финансирования									
Итого по основному мероприятию 1.1.1.2, в том числе по источникам финансирования									
Итого по задаче 1.1.1, в том числе по источникам финансирования									
1.1.2	Задача. Реализация документов, определяющих нормы градостроительного и земельного законодательства								
1.1.2.1	Организация экспертно-консультационной деятельности в сфере градостроительства								
1.1.2.1.1	Проведение экспертиз, оказание консультационных, юридических услуг								
1.1.2.1.1.1	Проведение строительно-технических экспертиз в целях осмотра зданий (сооружений)	ДГА	10.01.2022	26.12.2022	количество строительно-технических экспертиз, проводимых в целях осмотра зданий (сооружений)	ед.	5	бюджет города Перми	279,000
1.1.2.1.1.2	Проведение экспертиз, оказание консультационных, юридических услуг (по инициативе ДГА)	ДГА	10.01.2022	26.12.2022	количество подготовленных экспертных заключений, проведенных экспертиз, представленных консультационных, юридических услуг (по инициативе ДГА)	ед.	4	бюджет города Перми	133,300
1.1.2.1.1.3	Проведение экспертизы по определению суда и иных судебных расходов	ДГА	10.01.2022	26.12.2022	количество проведенных экспертиз, назначенных определением суда	ед.	5	бюджет города Перми	166,700
Итого по мероприятию 1.1.2.1.1, в том числе по источникам финансирования									
Итого по основному мероприятию 1.1.2.1, в том числе по источникам финансирования									
Итого по основному мероприятию 1.1.2, в том числе по источникам финансирования									

1	2	3	4	5	6	7	8	9	10
Итого по задаче 1.1.2, в том числе по источникам финансирования									
Всего по подпрограмме 1.1, в том числе по источникам финансирования									
								бюджет города Перми	579,000
								бюджет города Перми	41 599,100

7. Дополнить приложением 2 следующего содержания:

**«ПЛАН-ГРАФИК
подпрограммы 1.2 «Улучшение архитектурного облика города Перми»
муниципальной программы «Градостроительная деятельность на территории
города Перми» на 2022 год**

Код	Наименование задачи, основного мероприятия, подпрограммы, мероприятия, объекта. Место проведения/расположения (адрес)	Участник программы	Дата начала реализации мероприятия	Дата окончания реализации мероприятия	Показатель непосредственного результата	ед. изм.	значение	Источник финансирования	Объем финансирования (тыс. руб.)
1	2	3	4	5	6	7	8	9	10
1.2.1	Задача. Формирование архитектурного облика города Перми								
1.2.1.1	Разработка документации по архитектурному облику города Перми								
1.2.1.1.1	Разработка колерных паспортов зданий, расположенных на центральных улицах города Перми								
1.2.1.1.1.1	Выполнение работ по разработке колерных паспортов зданий, расположенных на центральных улицах города Перми	ДГА	01.11.2021	30.12.2021	количество заключенных контрактов на выполнение работ по разработке колерных паспортов зданий, расположенных на центральных улицах города Перми	ед.	1	бюджет города Перми	0,000
			01.01.2022	01.09.2022	количество актов сдачи выполненных работ по разработке колерных паспортов зданий, расположенных на центральных улицах города Перми	ед.	1	бюджет города Перми	0,000
					количество разработанных колерных паспортов зданий, расположенных на центральных улицах города Перми	ед.	12	бюджет города Перми	210,000
Итого по мероприятию 1.2.1.1.1, в том числе по источникам финансирования									
								бюджет города Перми	210,000

1	2	3	4	5	6	7	8	9	10
Итого по основному мероприятию 1.2.1.1, в том числе по источникам финансирования									
1.2.1.2	Снос самовольных построек, приведение объектов капитального строительства в первоначальное положение на территории города Перми								
1.2.1.2.1	Обеспечение сноса самовольных построек, приведение объектов капитального строительства в первоначальное положение на территории города Перми								
1.2.1.2.1.1	Выполнение работ по сносу самовольных построек на территории города Перми	администрация Кировского района города Перми	10.01.2022	26.12.2022	количество снесенных самовольных построек в Кировского района города Перми	ед.	2	бюджет города Перми	23,700
1.2.1.2.1.2		администрация Мотовилихинского района города Перми	10.01.2022	26.12.2022	количество снесенных самовольных построек в Мотовилихинском районе города Перми	ед.	1	бюджет города Перми	60,000
1.2.1.2.1.3		администрация Орджоникидзевского района города Перми	10.01.2022	26.12.2022	количество снесенных самовольных построек в Орджоникидзевском районе города Перми	ед.	2	бюджет города Перми	122,800
Итого по мероприятию 1.2.1.2.1, в том числе по источникам финансирования									
Итого по основному мероприятию 1.2.1.2, в том числе по источникам финансирования									
1.2.1.3	Выявление и демонтаж вывесок, не соответствующих Правилам благоустройства территории города Перми								
1.2.1.3.1	Обеспечение выявления и демонтажа вывесок, не приведенных в соответствие стандартным требованиям к вывескам, их размещению и эксплуатации и не зафиксированных в паспорте внешнего облика объекта капитального строительства								
Итого по основному мероприятию 1.2.1.3, в том числе по источникам финансирования									
Итого по основному мероприятию 1.2.1.3, в том числе по источникам финансирования									

1	2	3	4	5	6	7	8	9	10
1.2.1.3.1.1	Выявление вывесок, не приведенных в соответствие стандартным требованиям к вывескам, их размещению и эксплуатации и не зафиксированных в паспорте внешнего объекта капитала в городе Перми	администрация Дзержинского района города Перми администрация Индустриального района города Перми администрация Кировского района города Перми администрация Ленинского района города Перми администрация Мотовилихинского района города Перми администрация Орджоникидзевского района города Перми администрация Свердловского района города Перми	10.01.2022 10.01.2022 10.01.2022 10.01.2022 10.01.2022 10.01.2022 10.01.2022	30.12.2022 30.12.2022 30.12.2022 30.12.2022 30.12.2022 30.12.2022 30.12.2022	количество вывесок, включенных в реестр вывесок, подлежащих принудительному демонтажу в Дзержинском районе города Перми количество вывесок, включенных в реестр вывесок, подлежащих принудительному демонтажу в Индустриальном районе города Перми количество вывесок, включенных в реестр вывесок, подлежащих принудительному демонтажу в Кировском районе города Перми количество вывесок, подлежащих принудительному демонтажу в Ленинском районе города Перми количество вывесок, подлежащих принудительному демонтажу в Мотовилихинском районе города Перми количество вывесок, включенных в реестр вывесок, подлежащих принудительному демонтажу в Орджоникидзевском районе города Перми количество вывесок, подлежащих принудительному демонтажу в Свердловском районе города Перми	ед. ед. ед. ед. ед. ед. ед.	600 500 400 500 300 300 500	бюджет города Перми бюджет города Перми бюджет города Перми бюджет города Перми бюджет города Перми бюджет города Перми бюджет города Перми	10 0,000 0,000 0,000 0,000 0,000 0,000

1	2	3	4	5	6	7	8	9	10
1.2.1.3.1.2	Демонтаж вывесок не соответствующих Правилам благоустройства территории города Перми	администрация Дзержинского района города Перми	10.01.2022	30.12.2022	количество демонтированных вывесок, включенных в реестр вывесок, подлежащих принудительному демонтажу, в Дзержинском районе города Перми	ед.	600	бюджет города Перми	0,000
		администрация Индустриального района города Перми	10.01.2022	30.12.2022	количество демонтированных вывесок, включенных в реестр вывесок, подлежащих принудительному демонтажу, в Индустриальном районе города Перми	ед.	500	бюджет города Перми	0,000
		администрация Кировского района города Перми	10.01.2022	30.12.2022	количество демонтированных вывесок, включенных в реестр вывесок, подлежащих принудительному демонтажу, в Кировском районе города Перми	ед.	400	бюджет города Перми	0,000
		администрация Ленинского района города Перми	10.01.2022	30.12.2022	количество демонтированных вывесок, включенных в реестр вывесок, подлежащих принудительному демонтажу, в Ленинском районе города Перми	ед.	500	бюджет города Перми	0,000
		администрация Мотовилихинского района города Перми	10.01.2022	30.12.2022	количество демонтированных вывесок, включенных в реестр вывесок, подлежащих принудительному демонтажу, в Мотовилихинском районе города Перми	ед.	300	бюджет города Перми	0,000
		администрация Орджоникидзевского района города Перми	10.01.2022	30.12.2022	количество демонтированных вывесок, включенных в реестр вывесок, подлежащих принудительному демонтажу, в Орджоникидзевском районе города Перми	ед.	300	бюджет города Перми	0,000
		администрация Свердловского района города Перми	10.01.2022	30.12.2022	количество демонтированных вывесок, включенных в реестр вывесок, подлежащих принудительному демонтажу, в Свердловском районе города Перми	ед.	500	бюджет города Перми	0,000

1	2	3	4	5	6	7	8	9	10
Итого по мероприятию 1.2.1.3.1, в том числе по источникам финансирования									
Итого по основному мероприятию 1.2.1.3, в том числе по источникам финансирования									
Итого по задаче 1.2.1, в том числе по источникам финансирования									
Всего по подпрограмме 1.2, в том числе по источникам финансирования									

8. Дополнить приложением 3 следующего содержания:

**«ПЛАН-ГРАФИК
подпрограммы 1.3 «Повышение эффективности принятия градостроительных
решений путем ведения и развития информационных систем в сфере градостроительства»
муниципальной программы «Градостроительная деятельность на территории
города Перми» на 2022 год**

Код	Наименование задачи, основного мероприятия, подпрограммы	Участник программы	Дата начала реализации подпрограммы	Дата окончания реализации подпрограммы	Показатель непосредственного результата	ед. изм.		Источник финансирования	Объем финансирования (тыс. руб.)
						наименование	значение		
1	2	3	4	5	6	7	8	9	10
1.3.1	Задача. Обеспечение полноценного функционирования информационной системы ДГА								
1.3.1.1	Ведение информационной системы ДГА								
1.3.1.1.1	Наполнение информационной системы ДГА								
1.3.1.1.1.1	Выполнение работ по развитию комплекса электронного архива технических дел	ДГА	10.01.2022	01.03.2022	количество заключенных контрактов на выполнение работ по развитию комплекса электронного архива технических дел	ед.	1	бюджет города Перми	0,000
			01.03.2022	29.12.2022					
					количество технических дел, переведенных в электронный вид	ед.	2665	бюджет города Перми	1 442,800

1	2	3	4	5	6	7	8	9	10
1.3.1.1.1.2	Выполнение работ по переводу в электронный вид разрешительной и проектной документации	ДГА	01.02.2022	01.04.2022	количество заключенных контрактов на выполнение работ по переводу в электронный вид разрешительной и проектной документации	ед.	1	бюджет города Перми	0,000
			01.04.2022	26.12.2022	количество актов сдачи выполненных работ по переводу в электронный вид разрешительной и проектной документации	ед.	2	бюджет города Перми	0,000
					количество дел проектной и разрешительной документации в формализованной базе данных, переведенных в электронный вид	ед.	350	бюджет города Перми	457,600
1.3.1.1.1.3	Выполнение работ по интегрированию в информационную систему ДГА детальных космических снимков территории города Перми	ДГА	01.02.2022	01.04.2022	количество заключенных контрактов на выполнение работ по интегрированию в информационную систему ДГА детальных космических снимков территории города Перми	ед.	1	бюджет города Перми	0,000
			01.04.2022	31.08.2022	количество актов сдачи выполненных работ по интегрированию в информационную систему ДГА детальных космических снимков территории города Перми	ед.	1	бюджет города Перми	0,000
					количество существующих детальных космических снимков территории города Перми, интегрированных в информационную систему ДГА	ед.	1	бюджет города Перми	1 102,200
Итого по мероприятию 1.3.1.1.1, в том числе по источникам финансирования									3 002,600
1.3.1.1.2 Сопровождение информационной системы ДГА									
1.3.1.1.2.1	Выполнение работ по сопровождению и расширению функциональных возможностей информационной системы ДГА	ДГА	10.01.2022	01.03.2022	количество заключенных контрактов на выполнение работ по сопровождению и расширению функциональных возможностей информационной системы ДГА	ед.	1	бюджет города Перми	0,000
			01.03.2022	29.12.2022	количество актов сдачи на выполнение работ по сопровождению и расширению функциональных возможностей информационной системы ДГА	ед.	1	бюджет города Перми	0,000
					количество выполненных работ по сопровождению и расширению функциональных возможностей информационной системы ДГА	ед.	1	бюджет города Перми	6 554,700

1	2	3	4	5	6	7	8	9	10
1.3.1.1.2.2	Приобретение сертификатов продления гарантии для системы хранения данных IBM FS900	ДГА	10.12.2021	10.01.2022	количество заключенных контрактов на приобретение сертификатов продления гарантии для системы хранения данных IBM FS900	ед.	1	бюджет города Перми	0,000
			01.04.2022	01.03.2022	количество актов приема-передачи сертификатов продления гарантии для системы хранения данных IBM FS900	ед.	1	бюджет города Перми	0,000
					количество приобретенных сертификатов продления гарантии для системы хранения данных IBM FS900	ед.	1	бюджет города Перми	1 114,300
1.3.1.1.2.3	Приобретение сертификатов на техническую поддержку системы хранения данных FS840	ДГА	25.04.2022	15.06.2022	количество заключенных контрактов на приобретение сертификатов на техническую поддержку системы хранения данных FS840	ед.	1	бюджет города Перми	0,000
			15.06.2022	01.08.2022	количество актов приема-передачи сертификатов на техническую поддержку системы хранения данных FS840	ед.	1	бюджет города Перми	0,000
					количество приобретенных сертификатов продления гарантии для системы хранения данных FS840	ед.	1	бюджет города Перми	891,500
Итого по мероприятию 1.3.1.1.2, в том числе по источникам финансирования									
Итого по основному мероприятию 1.3.1.1, в том числе по источникам финансирования									
Итого по задаче 1.3.1, в том числе по источникам финансирования									
Всего по подпрограмме 1.3, в том числе по источникам финансирования									
									8 560,500
									11 563,100
									11 563,100
									11 563,100



АДМИНИСТРАЦИЯ ГОРОДА ПЕРМИ ПОСТАНОВЛЕНИЕ

13.01.2022

№ 10

О признании утратившим силу постановления администрации города Перми от 30.11.2021 № 1077 «Об утверждении Административного регламента предоставления департаментом транспорта администрации города Перми муниципальной услуги «Оформление свидетельств об осуществлении перевозок по маршруту регулярных перевозок и карт маршрута регулярных перевозок, переоформление свидетельств об осуществлении перевозок по маршруту регулярных перевозок и карт маршрута регулярных перевозок»

В соответствии со статьей 16 Федерального закона от 06 октября 2003 г. № 131-ФЗ «Об общих принципах организации местного самоуправления в Российской Федерации», решением Пермской городской Думы от 25 июня 2019 г. № 141 «О департаменте транспорта администрации города Перми, о департаменте дорог и благоустройства администрации города Перми и о признании утратившими силу отдельных решений Пермской городской Думы» администрация города Перми ПОСТАНОВЛЯЕТ:

1. Признать утратившим силу постановление администрации города Перми от 30 ноября 2021 г. № 1077 «Об утверждении Административного регламента предоставления департаментом транспорта администрации города Перми муниципальной услуги «Оформление свидетельств об осуществлении перевозок по маршруту регулярных перевозок и карт маршрута регулярных перевозок, переоформление свидетельств об осуществлении перевозок по маршруту регулярных перевозок и карт маршрута регулярных перевозок».

2. Настоящее постановление вступает в силу со дня официального опубликования в печатном средстве массовой информации «Официальный бюллетень органов местного самоуправления муниципального образования город Пермь».

3. Управлению по общим вопросам администрации города Перми обеспечить опубликование настоящего постановления в печатном средстве массовой информации «Официальный бюллетень органов местного самоуправления муниципального образования город Пермь».

4. Информационно-аналитическому управлению администрации города Перми обеспечить опубликование (обнародование) настоящего постановления на официальном сайте муниципального образования город Пермь в информационно-телекоммуникационной сети Интернет.

5. Контроль за исполнением настоящего постановления возложить на первого заместителя главы администрации города Перми Хайруллина Э.А.

Глава города Перми

А.Н. Дёмкин



АДМИНИСТРАЦИЯ ГОРОДА ПЕРМИ ПОСТАНОВЛЕНИЕ

13.01.2022

№ 11

О внесении изменений в Порядок предоставления торговых мест в торговых прилавках физическим лицам, занимающимся садоводством, огородничеством, реализующим собственную выращенную продукцию, собственн собранные дикоросы, а также изготовленные ими товары народных промыслов, на территории города Перми, утвержденный постановлением администрации города Перми от 19.08.2021 № 613

В соответствии с Федеральным законом от 06 октября 2003 г. № 131-ФЗ «Об общих принципах организации местного самоуправления в Российской Федерации», распоряжением Правительства Российской Федерации от 30 янва-

ря 2021 г. № 208-р «О мерах поддержки малых и средних предпринимателей в сфере торговли и развитии малоформатной торговли», постановлением Правительства Пермского края от 28 ноября 2017 г. № 966-п «Об утверждении Порядка разработки и утверждения схемы размещения нестационарных торговых объектов», Уставом города Перми, в целях актуализации правовых актов администрации города Перми администрация города Перми ПОСТАНОВЛЯЕТ:

1. Внести в Порядок предоставления торговых мест в торговых прилавках физическим лицам, занимающимся садоводством, огородничеством, реализующим собственно выращенную продукцию, собственно собранные дикоросы, а также изготовленные ими товары народных промыслов, на территории города Перми, утвержденный постановлением администрации города Перми от 19 августа 2021 г. № 613, следующие изменения:

1.1. в пункте 1.4 после слов «сельскохозяйственная продукция» дополнить словом «, дикоросы»;

1.2. в пункте 1.5 слова «Пермский центр бизнеса» заменить словами «Пермский бизнес-инкубатор»;

1.3. пункт 2.5 изложить в следующей редакции:

«2.5. Заявление направляется в адрес Учреждения или представляется непосредственно ответственному сотруднику Учреждения ежеквартально не позднее 30 числа месяца, предшествующего кварталу, в котором планируется осуществлять торговую деятельность, а при наличии свободных торговых мест в торговых прилавках – в день осуществления торговой деятельности.»;

1.4. пункт 2.5.1 изложить в следующей редакции:

«2.5.1. При подаче заявления заявитель предъявляет следующее:

документы, подтверждающие право собственности, пользования земельным участком, на котором выращивается сельскохозяйственная продукция, или членскую книжку, подтверждающую членство в садовом или огородническом товариществе (при реализации сельскохозяйственной продукции);

документы, подтверждающие качество и безопасность реализуемой продукции в случае продажи товаров, реализация которых разрешена при условии наличия таких документов.»

1.5. абзац второй пункта 2.7 изложить в следующей редакции:

«Разрешение действует в сроки, указанные в Разрешении, и заканчивается не позднее последнего дня месяца квартала, на который было выдано Разрешение.»;

1.6. приложение 1 изложить в редакции согласно приложению 1 к настоящему постановлению;

1.7. приложение 2 изложить в редакции согласно приложению 2 к настоящему постановлению.

2. Настоящее постановление вступает в силу со дня официального опубликования в печатном средстве массовой информации «Официальный бюллетень органов местного самоуправления муниципального образования город Пермь».

3. Управлению по общим вопросам администрации города Перми обеспечить опубликование настоящего постановления в печатном средстве массовой информации «Официальный бюллетень органов местного самоуправления муниципального образования город Пермь».

4. Информационно-аналитическому управлению администрации города Перми обеспечить опубликование (обнародование) настоящего постановления на официальном сайте муниципального образования город Пермь в информационно-телекоммуникационной сети Интернет.

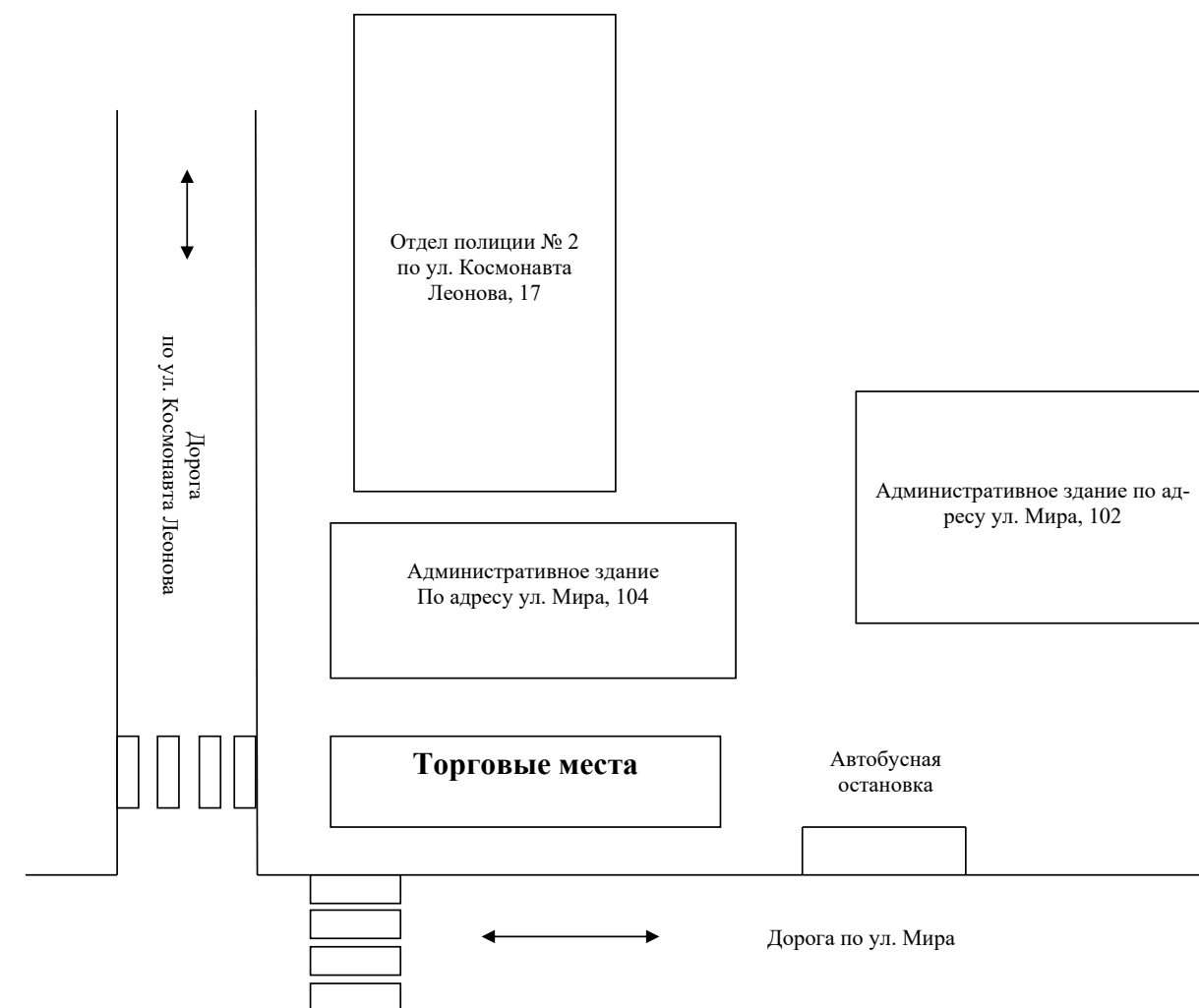
5. Контроль за исполнением настоящего постановления возложить на заместителя главы администрации города Перми Агеева В.Г.

Глава города Перми

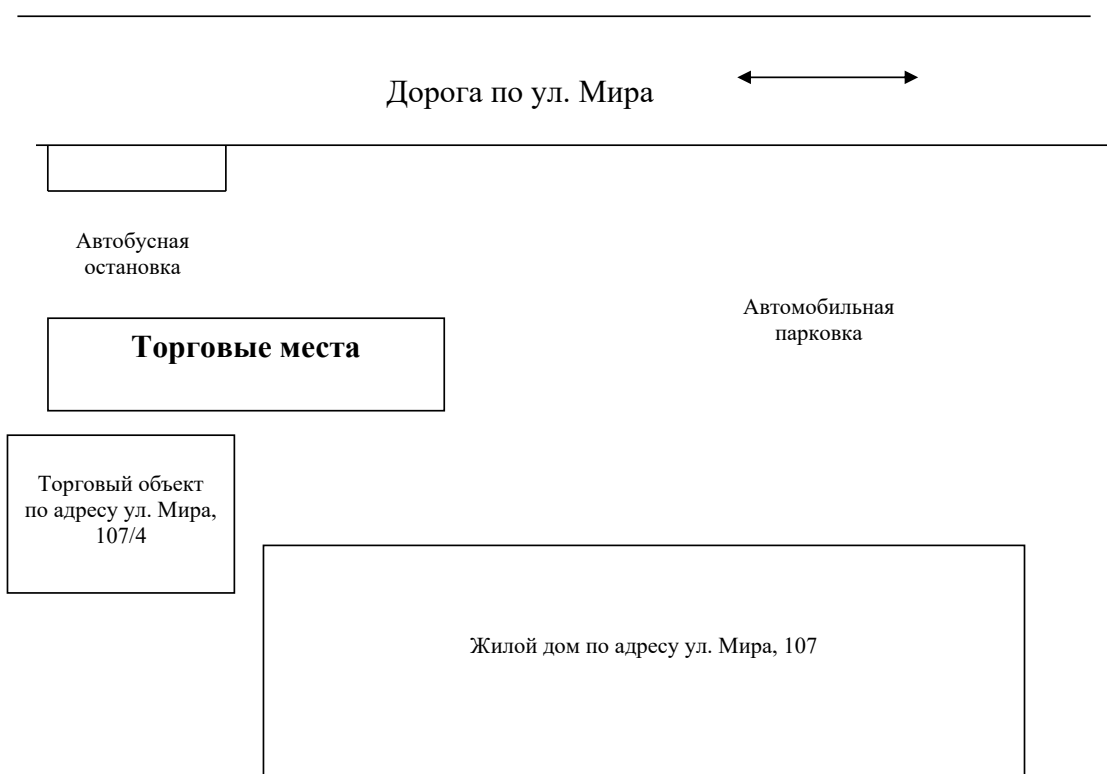
А.Н. Дёмкин

Приложение 1
к постановлению администрации
города Перми
от 13.01.2022 № 11

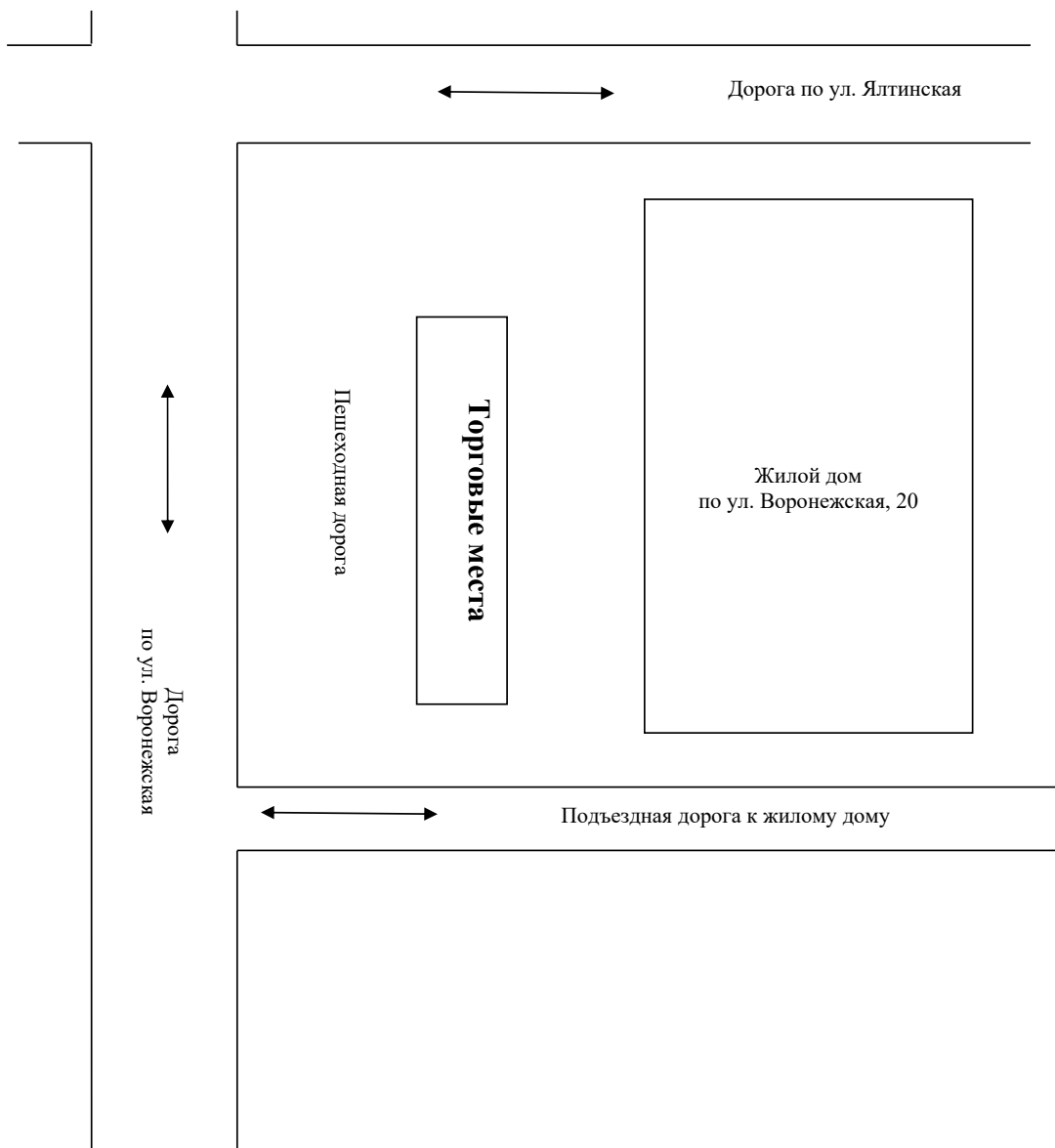
ДИСЛОКАЦИЯ
размещения торговых мест в торговых прилавках, имеющих адресный
ориентир: г. Пермь, ул. Мира, 104



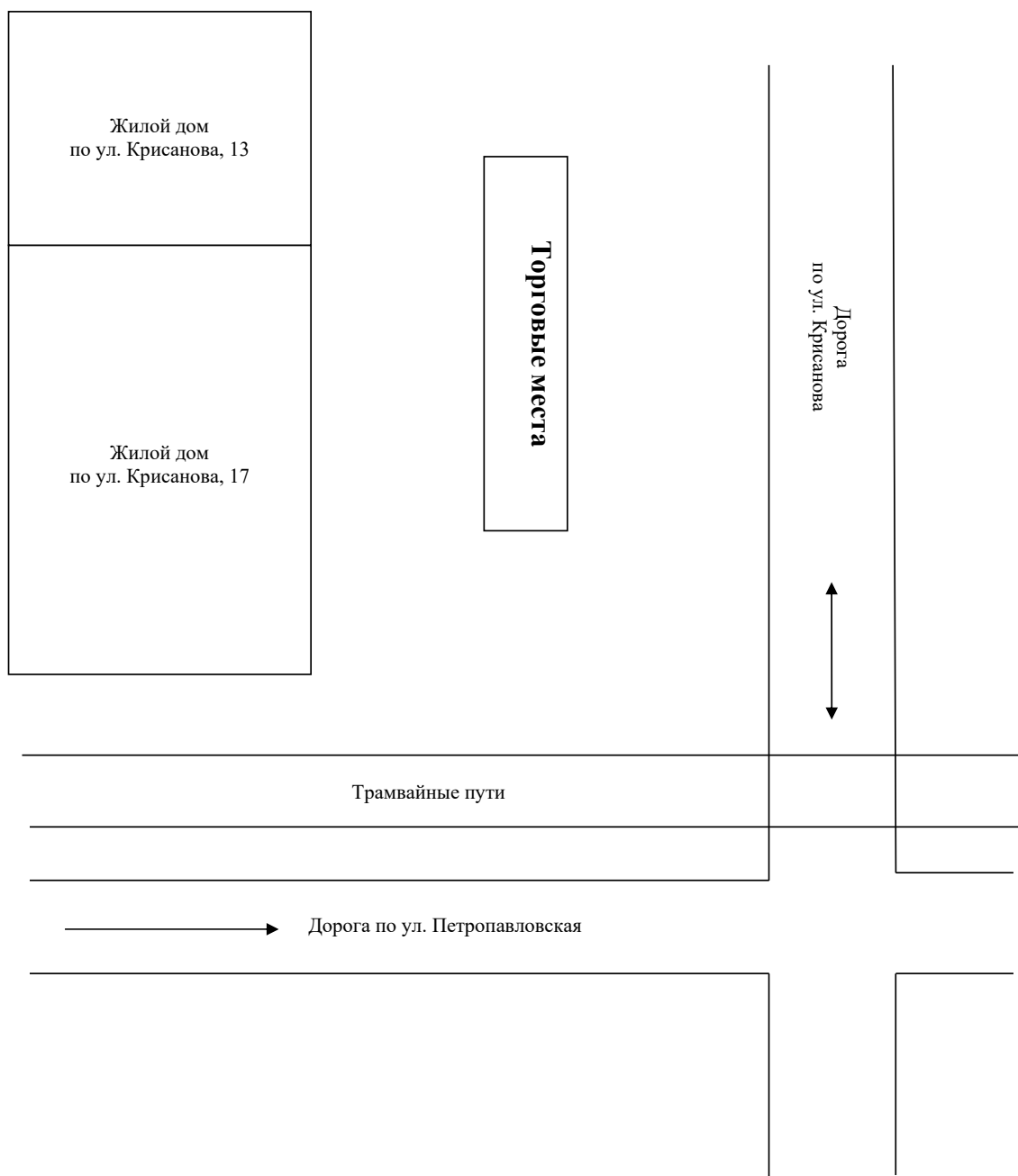
ДИСЛОКАЦИЯ
размещения торговых мест в торговых прилавках, имеющих адресный ориентир: г. Пермь, ул. Мира, 107



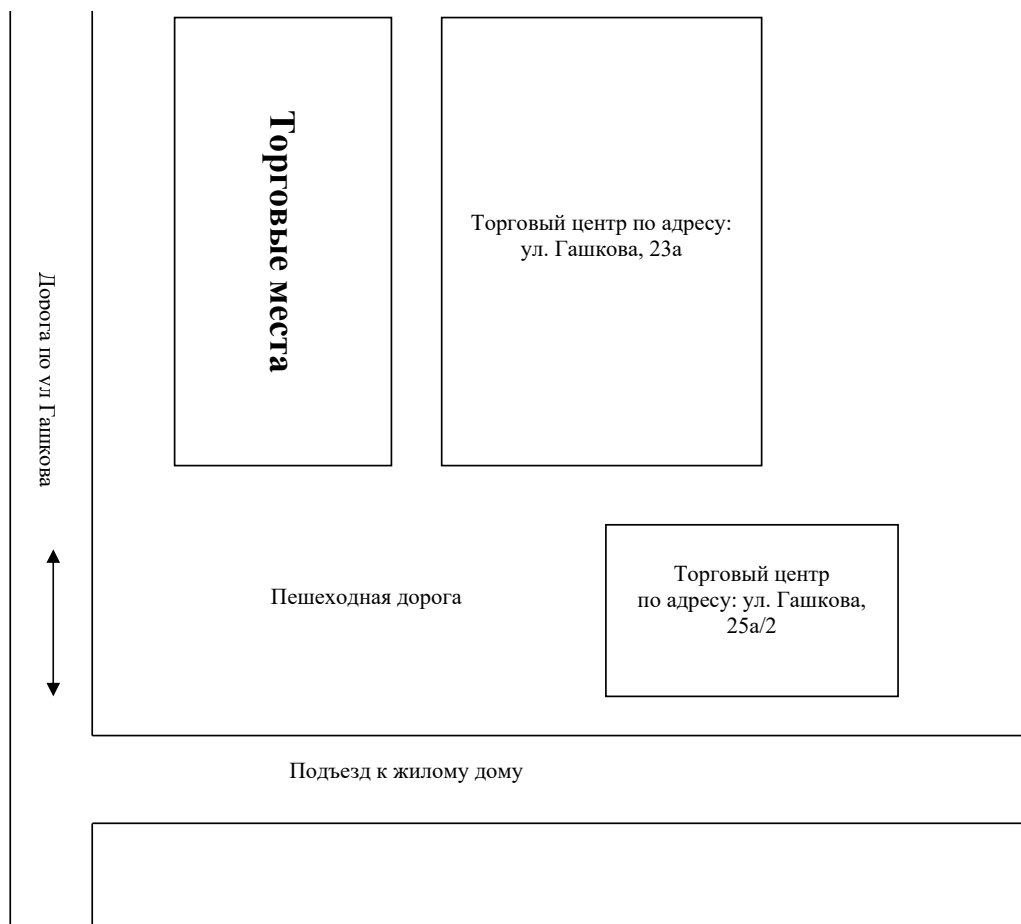
ДИСЛОКАЦИЯ
размещения торговых мест в торговых прилавках, имеющих адресный ориентир: г. Пермь, ул. Воронежская, 20



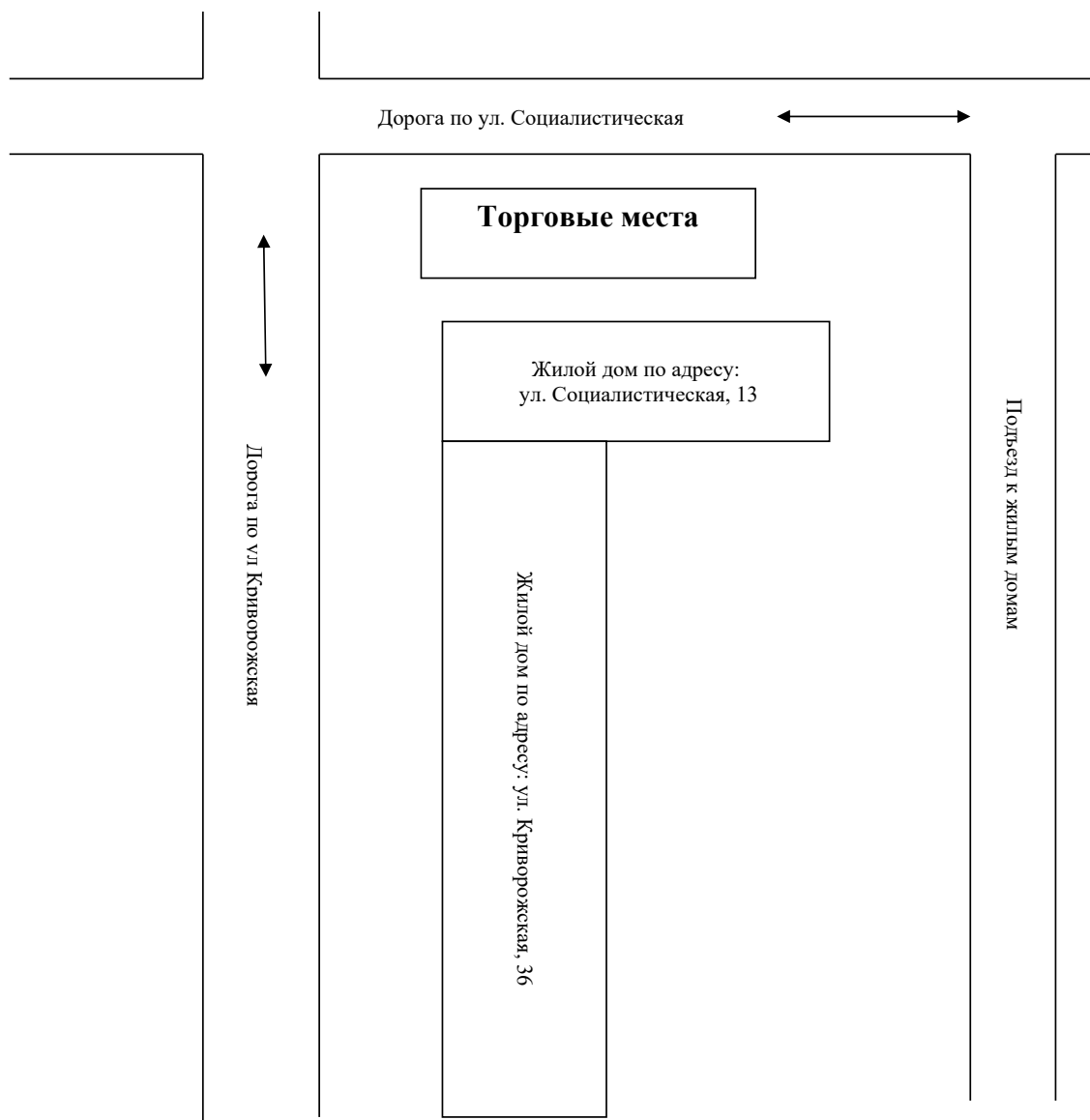
ДИСЛОКАЦИЯ
размещения торговых мест в торговых прилавках, имеющих адресный ориентир: г. Пермь, ул. Крисанова, 17



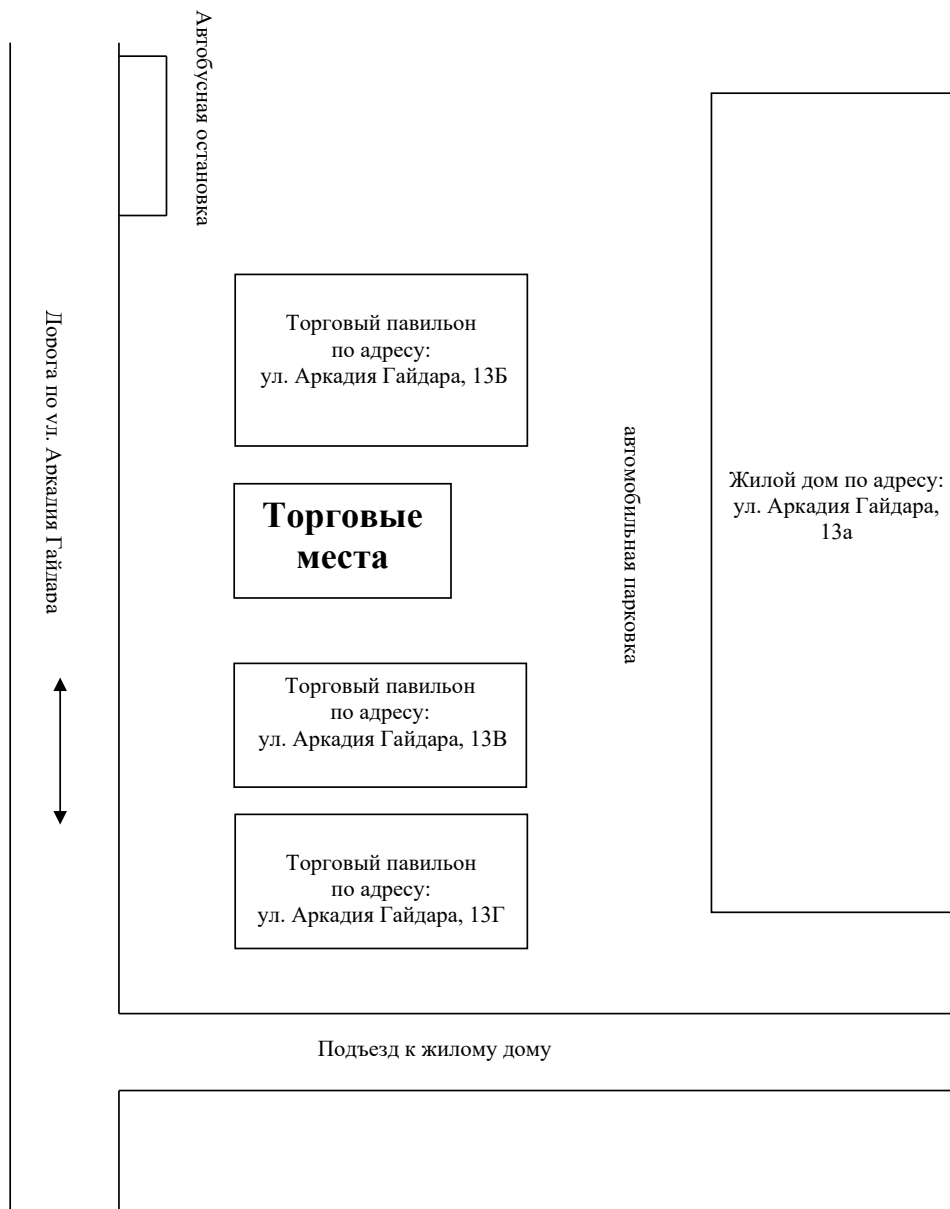
ДИСЛОКАЦИЯ
размещения мест в торговых прилавках, имеющих адресный ориентир:
г. Пермь, ул. Гашкова, 23а



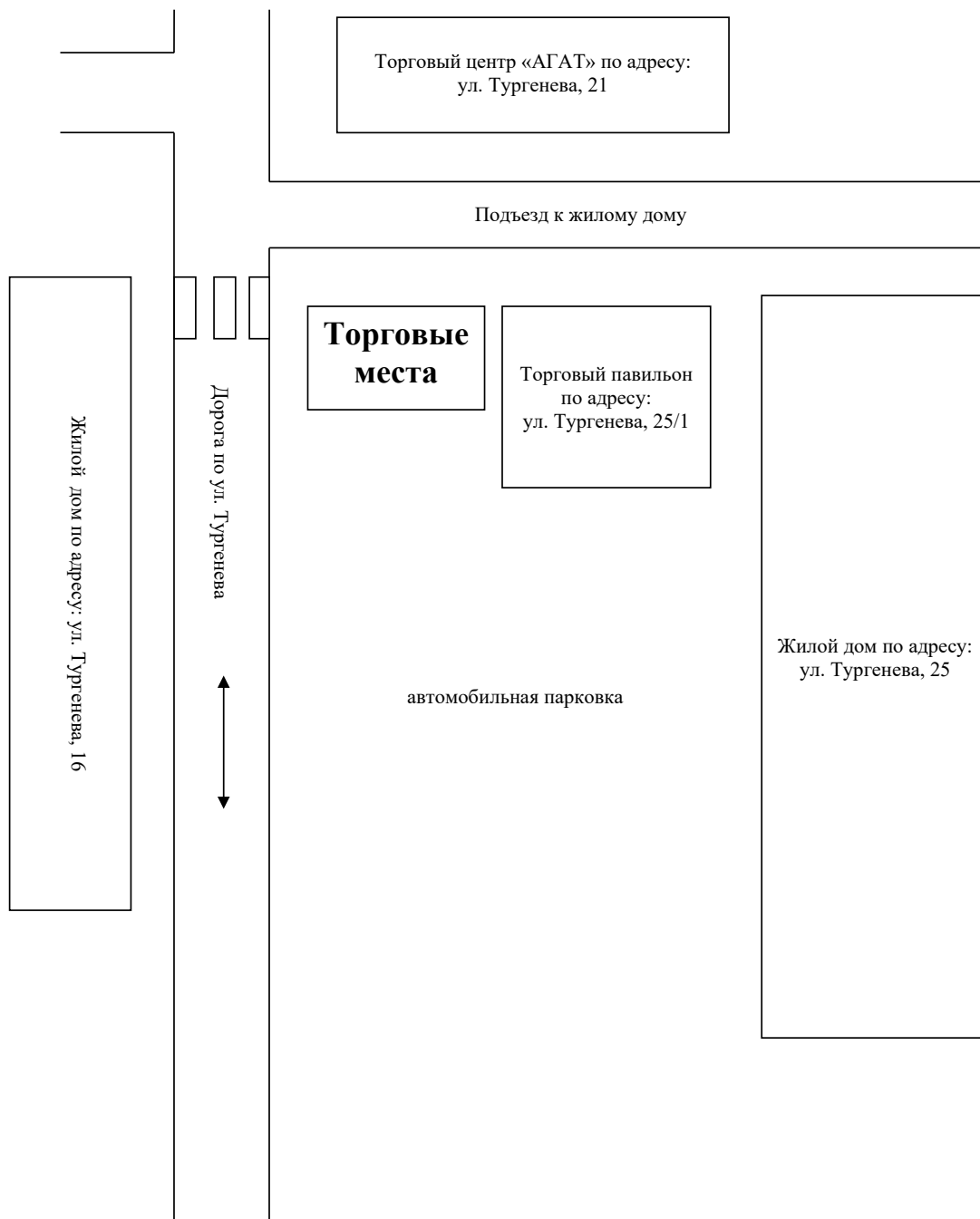
ДИСЛОКАЦИЯ
размещения торговых мест в торговых прилавках, имеющих адресный ориентир: г. Пермь, ул. Социалистическая, 13



ДИСЛОКАЦИЯ
размещения мест в торговых прилавках, имеющих адресный ориентир:
г. Пермь, ул. Аркадия Гайдара, 13а



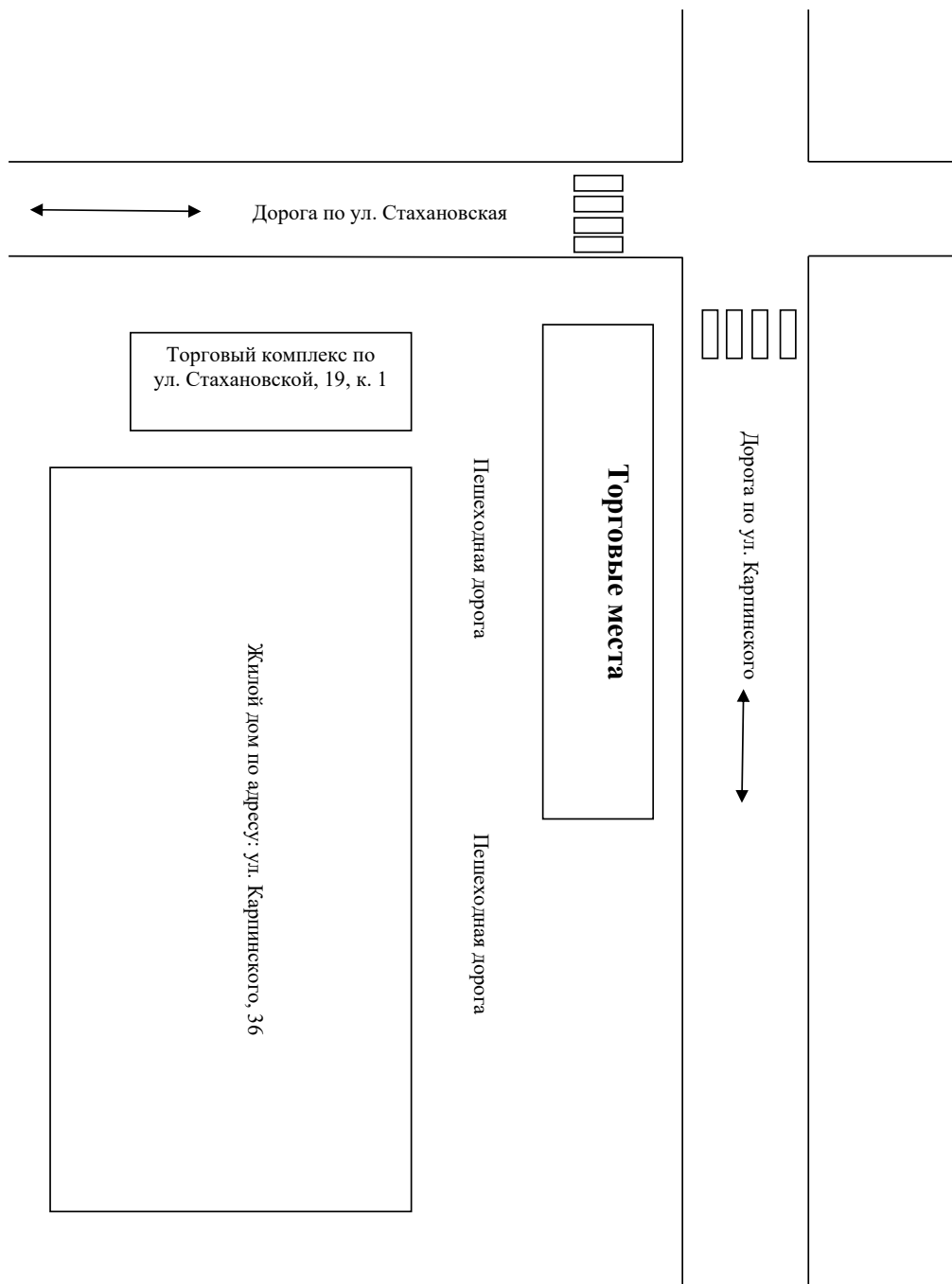
ДИСЛОКАЦИЯ
размещения мест в торговых прилавках, имеющих адресный ориентир:
г. Пермь, ул. Тургенева, 25



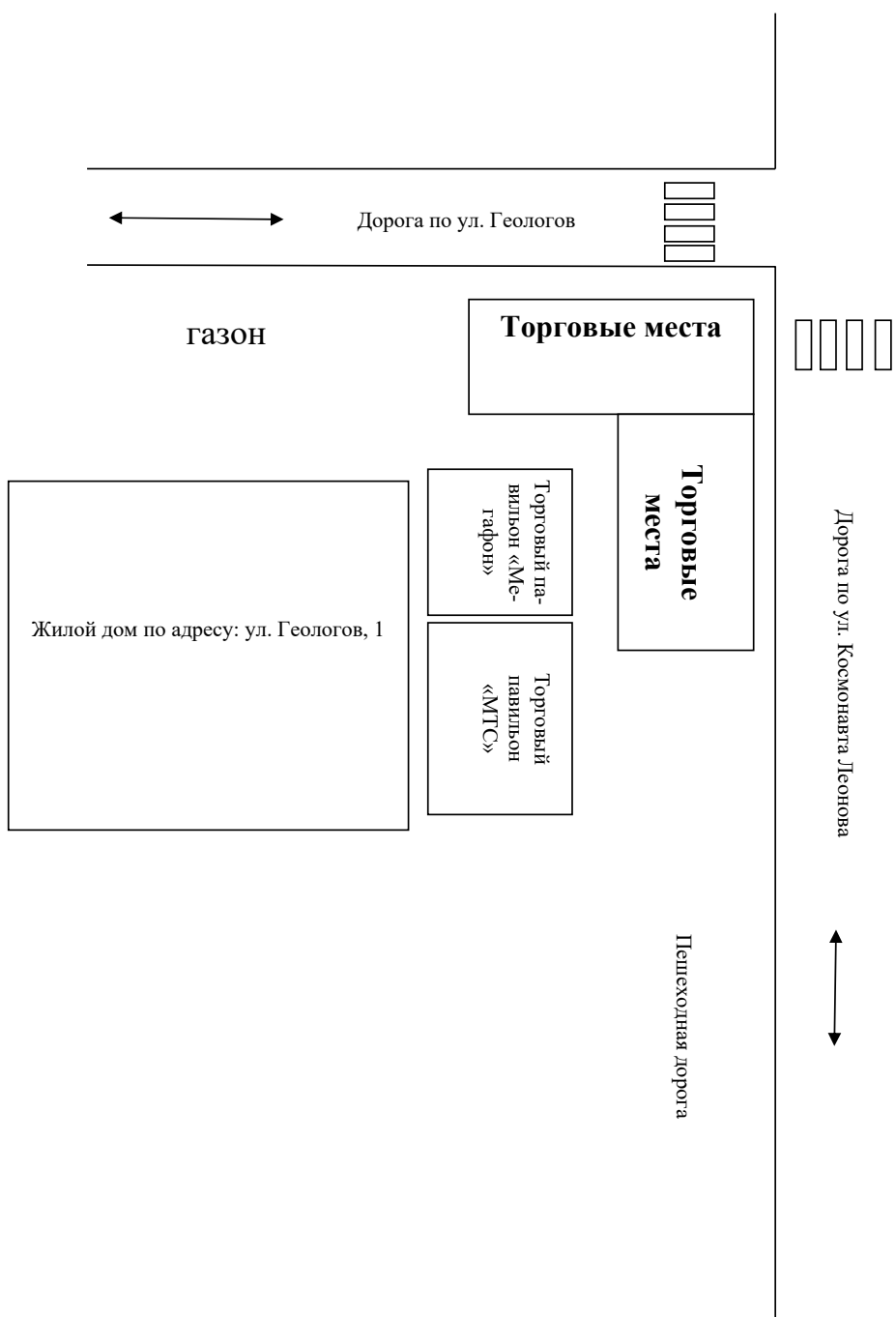
ДИСЛОКАЦИЯ
размещения торговых мест в торговых прилавках, имеющих адресный
ориентир: г. Пермь, ул. Подгорная, 47/6



**ДИСЛОКАЦИЯ
размещения торговых мест в торговых прилавках, имеющих адресный
ориентир: г. Пермь, ул. Карпинского, 36**



ДИСЛОКАЦИЯ
размещения торговых мест в торговых прилавках, имеющих адресный ориентир: г. Пермь, ул. Геологов, 1



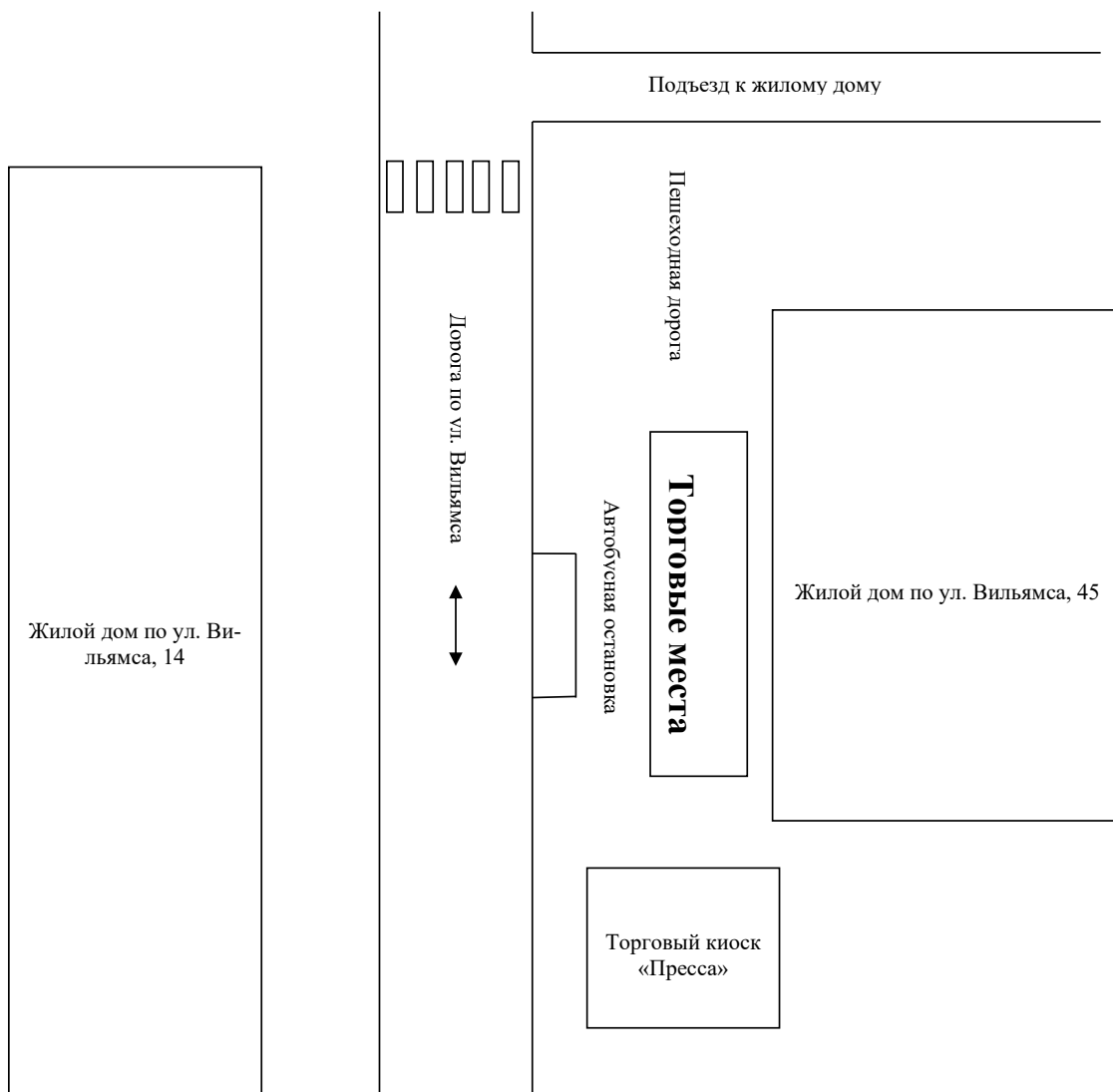
ДИСЛОКАЦИЯ
 размещения мест в торговых прилавках, имеющих адресный ориентир:
 г. Пермь, ул. Маршала Рыбалко, 81Д



ДИСЛОКАЦИЯ
размещения мест в торговых прилавках, имеющих адресный ориентир:
г. Пермь, ул. Первомайская, 10/2



ДИСЛОКАЦИЯ
размещения мест в торговых прилавках, имеющих адресный ориентир:
г. Пермь, ул. Вильямса, 45



ДИСЛОКАЦИЯ
размещения мест в торговых прилавках, имеющих адресный ориентир:
г. Пермь, ул. Цимлянская, 23



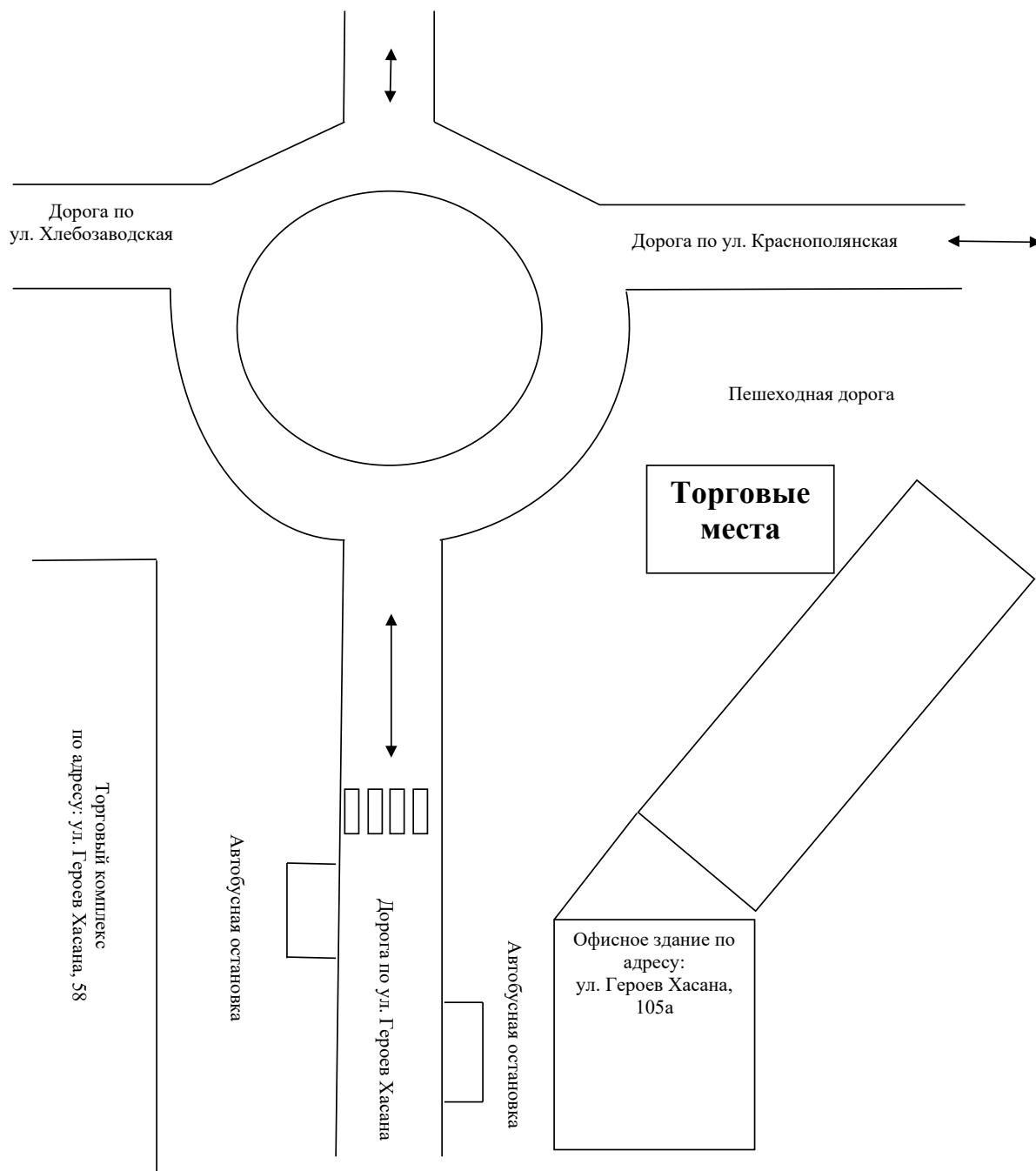
ДИСЛОКАЦИЯ
размещения мест в торговых прилавках, имеющих адресный ориентир:
г. Пермь, ул. Гусарова, 5



ДИСЛОКАЦИЯ
размещения мест в торговых прилавках, имеющих адресный ориентир:
г. Пермь, ул. 1-ая Красноармейская, 58



ДИСЛОКАЦИЯ
размещения мест в торговых прилавках, имеющих адресный ориентир:
г. Пермь, ул. Героев Хасана, 105а



Приложение 2
к постановлению администрации
города Перми
от 13.01.2022 № 11

Руководителю _____

от _____

адрес регистрации (проживания): _____

контактный телефон _____

ЗАЯВЛЕНИЕ
о намерении осуществления торговой деятельности
в торговых прилавках

Прошу предоставить временное торговое место в торговом прилавке
по адресу: _____
(адресный ориентир в соответствии со схемой размещения торговых мест
для уличной торговли)

Период осуществления торговой деятельности – с «__» _____ 202__ г. по «__» _____ 202__ г.
Ассортимент реализуемых товаров: _____

Гарантирую ежедневную уборку предоставленного торгового места по окончании работы, отсутствие загрязнений, соблюдение мероприятий по охране окружающей среды, обеспечение сохранности торгового места.

Торговое место предоставляется только при наличии свободного торгового места в торговом прилавке.

Подтверждаю наличие документов о праве собственности, пользования земельным участком, на котором выращивается сельскохозяйственная продукция (при реализации сельскохозяйственной продукции).

Подтверждаю качество и безопасность реализуемой продукции.

(подпись заявителя)

(расшифровка подписи)

«__» _____ 202__ г.



АДМИНИСТРАЦИЯ ГОРОДА ПЕРМИ
ПОСТАНОВЛЕНИЕ

13.01.2022

№ 12

**О внесении изменений в Положение о системе оплаты труда работников
муниципального учреждения в сфере организации дорожного движения,
утвержденное постановлением администрации города Перми от 31.03.2021 № 222**

В соответствии с Трудовым кодексом Российской Федерации, Федеральным законом от 06 октября 2003 г. № 131-ФЗ «Об общих принципах организации местного самоуправления в Российской Федерации», Уставом города Перми, решением Пермской городской Думы от 22 сентября 2009 г. № 209 «Об утверждении Положения об оплате труда работников муниципальных учреждений города Перми», в целях актуализации правовых актов города Перми

администрация города Перми ПОСТАНОВЛЯЕТ:

1. Внести в Положение о системе оплаты труда работников муниципального учреждения в сфере организации дорожного движения, утвержденное постановлением администрации города Перми от 31 марта 2021 г. № 222 «Об утверждении Положения о системе оплаты труда работников муниципального учреждения в сфере организации дорожного движения и о признании утратившими силу отдельных правовых актов администрации города Перми» (в ред. от 26.10.2021 № 943), следующие изменения:

1.1. пункт 2.4.1.2 дополнить абзацем следующего содержания:

«Начальник Учреждения вправе установить размер соответствующей премии с учетом качества, сложности и интенсивности выполняемых поручений. Решение начальника Учреждения о назначении соответствующей премии оформляется приказом.»;

1.2. пункт 3.5 дополнить абзацем следующего содержания:

«Работодатель вправе установить размер соответствующей премии с учетом качества, сложности и интенсивности выполняемых поручений. Решение работодателя о назначении соответствующей премии оформляется приказом.»;

1.3. пункт 5.2 дополнить абзацем следующего содержания:

«Учредитель имеет право перераспределять средства фонда заработной платы между выплатами компенсационного и стимулирующего характера по начальнику Учреждения на основании локального нормативного акта работодателя в пределах средств, установленных настоящим пунктом.».

2. Настоящее постановление вступает в силу со дня официального опубликования в печатном средстве массовой информации «Официальный бюллетень органов местного самоуправления муниципального образования город Пермь».

3. Управлению по общим вопросам администрации города Перми обеспечить опубликование настоящего постановления в печатном средстве массовой информации «Официальный бюллетень органов местного самоуправления муниципального образования город Пермь».

4. Информационно-аналитическому управлению администрации города Перми обеспечить опубликование (обнародование) настоящего постановления на официальном сайте муниципального образования город Пермь в информационно-телекоммуникационной сети Интернет.

5. Контроль за исполнением настоящего постановления возложить на заместителя главы администрации города Перми Галиханова Д.К.

Глава города Перми

А.Н. Дёмкин



АДМИНИСТРАЦИЯ ГОРОДА ПЕРМИ ПОСТАНОВЛЕНИЕ

13.01.2022

№ 13

Об утверждении Порядка определения объема и условий предоставления субсидий на иные цели муниципальному бюджетному учреждению «Институт территориального планирования», подведомственному департаменту градостроительства и архитектуры администрации города Перми, на повышение фонда оплаты труда

В соответствии с абзацем вторым пункта 1 статьи 78.1 Бюджетного кодекса Российской Федерации, постановлением Правительства Российской Федерации от 22 февраля 2020 г. № 203 «Об общих требованиях к нормативным правовым актам и муниципальным правовым актам, устанавливающим порядок определения объема и условия предоставления бюджетным и автономным учреждениям субсидий на иные цели»

администрация города Перми ПОСТАНОВЛЯЕТ:

1. Утвердить прилагаемый Порядок определения объема и условий предоставления субсидий на иные цели муниципальному бюджетному учреждению «Институт территориального планирования», подведомственному департаменту градостроительства и архитектуры администрации города Перми, на повышение фонда оплаты труда.

2. Настоящее постановление вступает в силу со дня официального опубликования в печатном средстве массовой информации «Официальный бюллетень органов местного самоуправления муниципального образования город Пермь».

3. Управлению по общим вопросам администрации города Перми обеспечить опубликование настоящего постановления в печатном средстве массовой информации «Официальный бюллетень органов местного самоуправления муниципального образования город Пермь».

4. Информационно-аналитическому управлению администрации города Перми обеспечить опубликование (обнародование) настоящего постановления на официальном сайте муниципального образования город Пермь в информационно-телекоммуникационной сети Интернет.

5. Контроль за исполнением настоящего постановления возложить на исполняющего обязанности заместителя главы администрации города Перми-начальника департамента земельных отношений администрации города Перми Гонцову Е.Н.

Глава города Перми

А.Н. Дёмкин

УТВЕРЖДЕН
постановлением администрации
города Перми
от 13.01.2022 № 13

ПОРЯДОК

определения объема и условий предоставления субсидий на иные цели муниципальному бюджетному учреждению

«Институт территориального планирования», подведомственному департаменту градостроительства и архитектуры администрации города Перми, на повышение фонда оплаты труда

I. Общие положения о предоставлении субсидий на иные цели

1.1. Настоящий Порядок определения объема и условий предоставления субсидий на иные цели муниципальному бюджетному учреждению «Институт территориального планирования», подведомственному департаменту градостроительства и архитектуры администрации города Перми, на повышение фонда оплаты труда (далее – Порядок) определяет объем и условия предоставления субсидий на иные цели на повышение фонда оплаты труда (далее – субсидии на иные цели) муниципальному бюджетному учреждению «Институт территориального планирования» (далее – Учреждение), в отношении которого департамент градостроительства и архитектуры администрации города Перми (далее – Департамент) осуществляет функции и полномочия учредителя.

1.2. Целью предоставления субсидий на иные цели является индексация заработной платы работников на 4 % с 01 октября 2022 г.

1.3. Субсидии на иные цели предоставляются Учреждению в пределах бюджетных ассигнований, утвержденных решением Пермской городской Думы о бюджете города Перми на соответствующий финансовый год и плановый период, в рамках реализации мероприятий муниципальной программы «Градостроительная деятельность на территории города Перми».

II. Условия и порядок предоставления субсидий на иные цели

2.1. Для получения субсидий на иные цели на очередной финансовый год и плановый период Учреждение направляет в Департамент в срок до 01 октября текущего года:

пояснительную записку, содержащую обоснование необходимости предоставления субсидий на иные цели, включая расчет-обоснование суммы субсидий на иные цели (штатное расписание с увеличением окладов на 4 % с 01 октября 2022 г.).

2.2. Рассмотрение и проверка документов на полноту их представления в соответствии с пунктом 2.1 настоящего Порядка осуществляется Департаментом в течение 10 рабочих дней со дня их представления.

2.3. По состоянию на 01 число месяца, предшествующего месяцу, в котором планируется заключение соглашения о предоставлении субсидий из бюджета города Перми (далее – Соглашение), Учреждение должно соответствовать следующим требованиям:

отсутствие неисполненной обязанности по уплате налогов, сборов, страховых взносов, пеней, штрафов, процентов, подлежащих уплате в соответствии с законодательством Российской Федерации о налогах и сборах;

отсутствие просроченной задолженности по возврату в бюджет города Перми субсидий, бюджетных инвестиций, предоставленных в том числе в соответствии с иными правовыми актами, и иной просроченной задолженности перед бюджетом города Перми.

2.4. Основания для отказа Учреждению в предоставлении субсидий на иные цели:

несоответствие представленных Учреждением документов требованиям, определенным в соответствии с пунктом 2.1 настоящего Порядка, или непредставление (представление не в полном объеме) указанных документов;

недостоверность информации, содержащейся в документах, представленных Учреждением в соответствии с пунктом 2.1 настоящего Порядка.

2.5. Размер субсидий на иные цели определяется на основании расчета выплат в соответствии с Положением о системе оплаты труда работников муниципальных учреждений в сфере градостроительства, утвержденным правовым актом администрации города Перми.

2.6. Размер субсидий на иные цели на очередной финансовый год и плановый период по Учреждению устанавливается в соответствии с приложением 1 к настоящему Порядку.

В случае внесения изменений в правовые акты города Перми, определяющие объем бюджетных ассигнований на иные цели, размер представляемых субсидий на иные цели может быть изменен.

2.7. Субсидии на иные цели предоставляются Учреждению на основании Соглашения, заключенного между Департаментом и Учреждением в соответствии с типовой формой, утвержденной распоряжением заместителя главы администрации города Перми-начальника департамента финансов администрации города Перми (далее – типовая форма).

Заключение Соглашения на очередной финансовый год и плановый период осуществляется Департаментом не позднее 10 рабочих дней со дня вступления в силу решения Пермской городской Думы о бюджете города Перми на очередной финансовый год и плановый период.

2.8. Условиями заключения Соглашения являются:

соответствие Учреждения требованиям, установленным пунктом 2.3 настоящего Порядка;

наличие бюджетных ассигнований для предоставления субсидий на иные цели в решении Пермской городской Думы о бюджете города Перми на очередной финансовый год и плановый период и отражение соответствующего финансирования в муниципальной программе «Градостроительная деятельность на территории города Перми».

2.9. В случаях, установленных Соглашением, заключаются дополнительные соглашения, предусматривающие внесение в него изменений или его расторжение, в соответствии с типовой формой.

2.10. Субсидии на иные цели перечисляются Учреждению в 4 квартале 2022 г.

Периодичность перечисления субсидий на иные цели Учреждению - единовременная.

2.11. Средства, предоставляемые Учреждению в виде субсидий на иные цели, расходуются в соответствии с их целевым назначением и не могут быть направлены на другие цели.

2.12. Субсидии на иные цели Учреждению предоставляются путем перечисления Департаментом денежных средств на отдельный лицевой счет Учреждения, открытый в департаменте финансов администрации города Перми в установленном порядке.

Ведение бухгалтерского учета по предоставленным субсидиям на иные цели осуществляется с применением аналитических кодов счетов бухгалтерского учета.

2.13. Результатом предоставления субсидий на иные цели является повышение должностных окладов работников Учреждения с 01 октября 2022 г. на 4 %, закрепленное штатным расписанием Учреждения.

III. Требования к отчетности

3.1. Учреждение представляет в Департамент в сроки, установленные пунктом 3.2 настоящего Порядка, следующую отчетность (далее – Отчеты):

отчет о достижении результата предоставления субсидий на иные цели по форме согласно приложению 2 к настоящему Порядку;

отчет об осуществлении расходов, источником финансового обеспечения которых являются субсидии на иные цели, по форме согласно приложению 3 к настоящему Порядку.

3.2. Отчеты предоставляются Учреждением не позднее 15 января года, следующего за отчетным.

3.3. Контроль за своевременностью представления Отчетов и достоверностью отчетных данных возлагается на директора Учреждения.

3.4. Департамент имеет право устанавливать в Соглашении дополнительные формы отчетов и сроки их предоставления Учреждением.

IV. Порядок осуществления контроля за соблюдением целей, условий и порядка предоставления субсидий на иные цели и ответственность за их несоблюдение

4.1. Департамент и уполномоченный орган муниципального финансового контроля осуществляют обязательную проверку соблюдения целей и условий предоставления Учреждению субсидий на иные цели.

4.2. Учреждение несет ответственность за целевое использование средств субсидий на иные цели, соблюдение условий ее предоставления, установленных настоящим Порядком и Соглашением, в соответствии с действующим законодательством.

4.3. В случае несоблюдения Учреждением целей и условий, установленных при предоставлении субсидий на иные цели, выявленного по результатам проверок, проведенных Департаментом и уполномоченным органом муници-

пального финансового контроля, данные средства подлежат возврату в бюджет города Перми в сроки, установленные указанными органами, на основании требования о возврате субсидий на иные цели.

В случае невыполнения Учреждением требования о возврате субсидий на иные цели Департамент обеспечивает взыскание субсидий на иные цели в судебном порядке в соответствии с действующим законодательством.

4.4. В случае недостижения результата предоставления субсидий на иные цели, установленного пунктом 2.13 настоящего Порядка, субсидии на иные цели подлежат возврату в доход бюджета города Перми в течение 5 рабочих дней со дня выявления указанного недостижения.

4.5. Остатки субсидий на иные цели по состоянию на 01 января очередного финансового года, не использованные Учреждением в текущем финансовом году, подлежат перечислению в доход бюджета города Перми не позднее первых 4 рабочих дней очередного финансового года.

Остатки субсидий на иные цели, перечисленные Учреждением в доход бюджета города Перми, возвращаются Учреждению в очередном финансовом году при наличии потребности в их направлении на те же цели на основании запроса Учреждения в соответствии с решением Департамента, оформленным приказом начальника Департамента.

Решение о возврате остатков субсидий на иные цели принимается Департаментом по итогам рассмотрения запроса Учреждения, представленного в Департамент до 05 февраля текущего года и отражающего причины образования неиспользованных остатков и необходимости их использования в текущем финансовом году, с приложением документов (копий документов), подтверждающих наличие и объем неисполненных обязательств, принятых до начала текущего финансового года либо подлежащих принятию в текущем финансовом году.

Департамент принимает решение о возврате остатков субсидий на иные цели в течение 20 рабочих дней со дня поступления информации, указанной в абзаце третьем настоящего пункта, но не позднее 20 мая текущего года.

В случае если Учреждением не обоснована потребность в направлении остатков субсидий на иные цели, они считаются неподтвержденными и не подлежат возврату Учреждению.

В случае если неиспользованные остатки субсидий на иные цели не перечислены Учреждением в доход бюджета города Перми в сроки, установленные абзацем первым настоящего пункта, они подлежат взысканию в установленном действующим законодательством порядке.

4.6. В случае поступления средств от возврата ранее произведенных Учреждением выплат, источником финансового обеспечения которых являются субсидии на иные цели, для достижения целей, установленных при предоставлении субсидий на иные цели, Департамент в течение 30 рабочих дней со дня их поступления в Учреждение принимает решение путем издания соответствующего приказа об использовании в текущем финансовом году указанных средств.

Решение Департамента об использовании в текущем финансовом году указанных средств принимается при наличии потребности Учреждения по итогам рассмотрения запроса, представленного Учреждением в Департамент в течение 15 рабочих дней с даты поступления средств в Учреждение и отражающего необходимость их использования в текущем финансовом году, с приложением документов (копий документов), подтверждающих наличие и объем неисполненных обязательств, принятых до начала текущего финансового года либо подлежащих принятию в текущем финансовом году.

Приложение 1
к Порядку определения объема
и условий предоставления субсидий на иные
цели муниципальному бюджетному учреждению
«Институт территориального планирования»,
подведомственному департаменту градостроительства
и архитектуры администрации города Перми, на
повышение фонда оплаты труда

РАЗМЕР
субсидий на иные цели муниципальному бюджетному учреждению
«Институт территориального планирования»
на повышение фонда оплаты труда
на 2022 год

№	Цель предоставления субсидий на иные цели	Получатель субсидий	Наименование расходов	Расчетные показатели, тыс. руб. 2022 год
1	2	3	4	5
1	Повышение фонда оплаты труда	муниципальное бюджетное учреждение «Институт территориального планирования»	оплата труда, начисления на выплаты по оплате труда работников муниципального бюджетного учреждения «Институт территориального планирования»	339,0
ИТОГО				339,0

Приложение 2
к Порядку определения объема
и условий предоставления субсидий на иные
цели муниципальному бюджетному учреждению
«Институт территориального планирования»,
подведомственному департаменту градостроительства
и архитектуры администрации города Перми, на
повышение фонда оплаты труда

ОТЧЕТ
о достижении результата предоставления субсидий на иные цели

(наименование учреждения)

по состоянию на _____ 20__ г.

№	Результат предоставления субсидий на иные цели	Единица измерения	Значение результата предоставления субсидий на иные цели		Отклонение	Причина отклонения
			плановое	фактическое		
1	2	3	4	5	6=5/4*100	7
1	Повышение должностных окладов работников	руб.				

Директор учреждения

(подпись)

(фамилия, имя, отчество)

«__» _____ 20__ г.

М.П.

Исполнитель _____
(должность, фамилия, имя, отчество, контактный телефон)

Приложение 3
к Порядку определения объема
и условий предоставления субсидий на
иные цели муниципальному бюджетному
учреждению «Институт территориального
планирования», подведомственному
департаменту градостроительства и
архитектуры администрации города Перми,
на повышение фонда оплаты труда

ОТЧЕТ
об осуществлении расходов, источником финансового обеспечения которых являются субсидии на иные цели

_____ (наименование учреждения)

по состоянию на _____ 20 ____ г.

Вид субсидий	Утвержденный объем финансирования	Поступило средств	Произведено расходов (кассовые расходы)	Остаток неиспользованных средств на отчетную дату
Всего				

Директор учреждения

М.П.

Согласовано:

директор муниципального казенного
учреждения «Центр бухгалтерского
учета и отчетности» города Перми _____

(подпись)

(фамилия, имя, отчество)

« ____ » _____ 20 ____ г.

« ____ » _____ 20 ____ г.

_____ (фамилия, имя, отчество)



АДМИНИСТРАЦИЯ ГОРОДА ПЕРМИ ПОСТАНОВЛЕНИЕ

13.01.2022

№ 14

Об утверждении Правил осуществления департаментом финансов администрации города Перми казначейского сопровождения средств

В соответствии с пунктом 5 статьи 242.23 Бюджетного кодекса Российской Федерации, постановлением Правительства Российской Федерации от 01 декабря 2021 г. № 2155 «Об утверждении общих требований к порядку осуществления финансовыми органами субъектов Российской Федерации (муниципальных образований) казначейского сопровождения средств»

администрация города Перми ПОСТАНОВЛЯЕТ:

1. Утвердить прилагаемые Правила осуществления департаментом финансов администрации города Перми казначейского сопровождения средств.
2. Признать утратившими силу постановления администрации города Перми:
 - от 27 октября 2016 г. № 960 «Об утверждении Правил казначейского сопровождения Соглашения о порядке компенсации потерь, связанных с реконструкцией пересечения ул. Героев Хасана и Транссибирской магистрали (включая тоннель). 1 этап. Строительство железнодорожных путепроводов с переустройством железнодорожных путей, а также контрактов (договоров), заключенных в рамках исполнения Соглашения»;
 - от 26 апреля 2017 г. № 317 «О внесении изменений в постановление администрации города Перми от 27.10.2016 № 960 «Об утверждении Правил казначейского сопровождения Соглашения о порядке компенсации потерь, связанных с реконструкцией пересечения ул. Героев Хасана и Транссибирской магистрали (включая тоннель). 1 этап. Строительство железнодорожных путепроводов с переустройством железнодорожных путей, а также контрактов (договоров), заключенных в рамках исполнения Соглашения»;
 - от 12 февраля 2018 г. № 80 «О внесении изменений в постановление администрации города Перми от 27.10.2016 № 960 «Об утверждении Правил казначейского сопровождения Соглашения о порядке компенсации потерь, связанных с реконструкцией пересечения ул. Героев Хасана и Транссибирской магистрали (включая тоннель). 1 этап. Строительство железнодорожных путепроводов с переустройством железнодорожных путей, а также контрактов (договоров), заключенных в рамках исполнения Соглашения»;
 - от 04 февраля 2019 г. № 60 «О внесении изменений в постановление администрации города Перми от 27.10.2016 № 960 «Об утверждении Правил казначейского сопровождения Соглашения о порядке компенсации потерь, связанных с реконструкцией пересечения ул. Героев Хасана и Транссибирской магистрали (включая тоннель). 1 этап. Строительство железнодорожных путепроводов с переустройством железнодорожных путей, а также контрактов (договоров), заключенных в рамках исполнения Соглашения»;
 - от 06 декабря 2019 г. № 980 «О внесении изменений в Правила казначейского сопровождения Соглашения о порядке компенсации потерь, связанных с реконструкцией пересечения ул. Героев Хасана и Транссибирской магистрали (включая тоннель). 1 этап. Строительство железнодорожных путепроводов с переустройством железнодорожных путей, а также контрактов (договоров), заключенных в рамках исполнения Соглашения, утвержденные постановлением администрации города Перми от 27.10.2016 № 960»;
 - от 18 февраля 2020 г. № 140 «Об утверждении Правил казначейского сопровождения муниципальных контрактов на выполнение работ по осуществлению регулярных перевозок пассажиров автомобильным и городским наземным электрическим транспортом по муниципальным маршрутам регулярных перевозок города Перми по регулируемому тарифу города Перми»;
 - от 31 марта 2020 г. № 296 «О внесении изменений в Правила казначейского сопровождения муниципальных контрактов на выполнение работ по осуществлению регулярных перевозок пассажиров автомобильным и городским наземным электрическим транспортом по муниципальным маршрутам регулярных перевозок города Перми по регулируемому тарифу города Перми, утвержденные постановлением администрации города Перми от 18.02.2020 № 140»;
 - от 23 декабря 2020 г. № 1307 «О внесении изменений в постановление администрации города Перми от 18.02.2020 № 140 «Об утверждении Правил казначейского сопровождения муниципальных контрактов на выполнение работ по осуществлению регулярных перевозок пассажиров автомобильным и городским наземным электрическим транспортом по муниципальным маршрутам регулярных перевозок города Перми по регулируемому тарифу города Перми»;
 - от 04 декабря 2020 г. № 1232 «Об утверждении Правил казначейского сопровождения соглашений о предоставлении субсидий муниципальному унитарному предприятию «Пермгорэлектротранс» на финансовое обеспечение затрат,

связанных с уплатой лизинговых платежей по договорам лизинга с лизинговыми компаниями на приобретение автомобильного транспорта и городского наземного электрического транспорта, на финансовое обеспечение затрат, связанных с приобретением автомобильного транспорта и городского наземного электрического транспорта по договорам поставки на финансовое обеспечение затрат, связанных с осуществлением текущего ремонта трамвайных путей»;

от 19 февраля 2021 г. № 90 «О внесении изменений в постановление администрации города Перми от 04.12.2020 № 1232 «Об утверждении Правил казначейского сопровождения соглашений о предоставлении субсидий муниципальному унитарному предприятию «Пермгорэлектротранс» на финансовое обеспечение затрат, связанных с уплатой лизинговых платежей по договорам лизинга с лизинговыми компаниями на приобретение автомобильного транспорта и городского наземного электрического транспорта, на финансовое обеспечение затрат, связанных с приобретением городского наземного электрического транспорта по договору поставки»;

от 06 июля 2021 г. № 506 «О внесении изменений в постановление администрации города Перми от 04.12.2020 № 1232 «Об утверждении Правил казначейского сопровождения соглашений о предоставлении субсидий муниципальному унитарному предприятию «Пермгорэлектротранс» на финансовое обеспечение затрат, связанных с уплатой лизинговых платежей по договорам лизинга с лизинговыми компаниями на приобретение автомобильного транспорта и городского наземного электрического транспорта, на финансовое обеспечение затрат, связанных с приобретением автомобильного транспорта и городского наземного электрического транспорта по договорам поставки»;

от 07 декабря 2021 г. № 1125 «О внесении изменений в постановление администрации города Перми от 04.12.2020 № 1232 «Об утверждении Правил казначейского сопровождения соглашений о предоставлении субсидий муниципальному унитарному предприятию «Пермгорэлектротранс» на финансовое обеспечение затрат, связанных с уплатой лизинговых платежей по договорам лизинга с лизинговыми компаниями на приобретение автомобильного транспорта и городского наземного электрического транспорта, на финансовое обеспечение затрат, связанных с приобретением автомобильного транспорта и городского наземного электрического транспорта по договорам поставки на финансовое обеспечение затрат, связанных с осуществлением текущего ремонта трамвайных путей»;

от 07 декабря 2021 г. № 1124 «Об утверждении Правил казначейского сопровождения договора о предоставлении субсидий на финансовое обеспечение затрат, связанных с выполнением работ по замене светильников на светильники с системой интеллектуального управления в рамках капитального ремонта сетей наружного освещения города Перми».

3. Установить, что департамент финансов администрации города Перми осуществляет в соответствии с прилагаемыми Правилами казначейское сопровождение средств, определенных в решении Пермской городской Думы о бюджете города Перми на текущий год и на плановый период, действовавшем до вступления в силу Федерального закона от 01 июля 2021 г. № 244-ФЗ «О внесении изменений в Бюджетный кодекс Российской Федерации и о приостановлении действия пункта 4 статьи 242.17 Бюджетного кодекса Российской Федерации», до полного исполнения муниципальных контрактов о поставке товаров, выполнении работ, оказании услуг, договоров (соглашений) о предоставлении субсидий на сумму 50 млн. руб. и более.

4. Настоящее постановление вступает в силу со дня официального опубликования в печатном средстве массовой информации «Официальный бюллетень органов местного самоуправления муниципального образования город Пермь» и распространяется на правоотношения, возникшие с 01 января 2022 г.

5. Управлению по общим вопросам администрации города Перми обеспечить опубликование настоящего постановления в печатном средстве массовой информации «Официальный бюллетень органов местного самоуправления муниципального образования город Пермь».

6. Информационно-аналитическому управлению администрации города Перми обеспечить опубликование (обнародование) настоящего постановления на официальном сайте муниципального образования город Пермь в информационно-телекоммуникационной сети Интернет.

7. Контроль за исполнением настоящего постановления возложить на первого заместителя главы администрации города Перми Хайруллина Э.А.

Глава города Перми

А.Н. Дёмкин

УТВЕРЖДЕНЫ
постановлением администрации
города Перми
от 13.01.2022 № 14

ПРАВИЛА
осуществления департаментом финансов администрации города Перми
казначейского сопровождения средств

1. Настоящие Правила осуществления департаментом финансов администрации города Перми казначейского сопровождения средств (далее – Правила) устанавливают порядок осуществления департаментом финансов администрации города Перми казначейского сопровождения средств, определенных решением Пермской городской Думы о бюджете города Перми на текущий год и на плановый период в соответствии с подпунктом 1 пункта 1 статьи 242.26 Бюджетного кодекса Российской Федерации, и иных средств, определенных федеральными законами, решениями Правительства Российской Федерации в случаях, предусмотренных подпунктом 2 пункта 1 статьи 242.26 Бюджетного кодекса Российской Федерации (далее – целевые средства).

Положения настоящих Правил, установленные для юридических лиц, индивидуальных предпринимателей, физических лиц – производителей товаров, работ, услуг (далее – участники казначейского сопровождения), распространяются также на обособленные (структурные) подразделения юридических лиц при предоставлении им целевых средств.

2. Операции с целевыми средствами осуществляются на казначейском счете, предусмотренном подпунктом 6.1 пункта 1 статьи 242.14 Бюджетного кодекса Российской Федерации, открытом департаменту финансов администрации города Перми (далее – департамент финансов) в Управлении Федерального казначейства по Пермскому краю, и отражаются на открываемом в департаменте финансов лицевом счете участника казначейского сопровождения, определенном пунктом 7.1 статьи 220.1 Бюджетного кодекса Российской Федерации, в установленном департаментом финансов порядке в соответствии с общими требованиями, установленными Федеральным казначейством (далее – лицевой счет).

3. Казначейское сопровождение осуществляется в отношении целевых средств, предоставляемых на основании: муниципальных контрактов о поставке товаров, выполнении работ, оказании услуг (далее – муниципальный контракт);

контрактов (договоров) о поставке товаров, выполнении работ, оказании услуг, заключаемых муниципальными бюджетными или автономными учреждениями (далее – контракт учреждения);

договоров (соглашений) о предоставлении субсидий, договоров о предоставлении бюджетных инвестиций в соответствии со статьей 80 Бюджетного кодекса Российской Федерации, договоров о предоставлении взносов в уставные (складочные) капиталы (вкладов в имущество) юридических лиц (их дочерних обществ), источником финансового обеспечения исполнения которых являются указанные субсидии и бюджетные инвестиции (далее – договор (соглашение));

контрактов (договоров) о поставке товаров, выполнении работ, оказании услуг, источником финансового обеспечения исполнения обязательств по которым являются средства, предоставленные в рамках исполнения муниципальных контрактов, контрактов учреждений, договоров (соглашений) (далее – контракт (договор)).

4. Операции по списанию целевых средств по расходам участников казначейского сопровождения, отраженных на лицевых счетах, проводятся после осуществления департаментом финансов санкционирования операций с целевыми средствами участников казначейского сопровождения в установленном им порядке (далее – порядок санкционирования целевых средств) и проверки представленных документов, установленных порядком санкционирования целевых средств, подтверждающих возникновение денежных обязательств участника казначейского сопровождения (далее – документы-основания).

Санкционирование расходов при казначейском сопровождении целевых средств осуществляется в соответствии с представляемыми участниками казначейского сопровождения в департамент финансов сведениями об операциях с целевыми средствами, сформированными и утвержденными в порядке и по форме, установленными департаментом финансов.

5. При открытии лицевых счетов и осуществлении операций на указанных лицевых счетах Управлением Федерального казначейства по Пермскому краю осуществляется проведение бюджетного мониторинга в порядке, установленном Правительством Российской Федерации в соответствии со статьей 242.13-1 Бюджетного кодекса Российской Федерации.

6. При казначейском сопровождении целевых средств в муниципальные контракты, контракты учреждения, договоры (соглашения), контракты (договоры) включаются следующие условия об (о):

открытии участнику казначейского сопровождения лицевого счета в департаменте финансов в установленном им порядке;

представлении в департамент финансов документов, установленных порядком санкционирования целевых средств;

указании в муниципальных контрактах, контрактах учреждения, договорах (соглашениях), контрактах (договорах), распоряжениях о совершении казначейских платежей, а также в документах-основаниях идентификатора муници-

пального контракта, контракта учреждения, договора (соглашения), контракта (договора), определенного в соответствии с подпунктом 3 пункта 2 статьи 242.23 Бюджетного кодекса Российской Федерации;

ведении раздельного учета результатов финансово-хозяйственной деятельности по каждому муниципальному контракту, контракту учреждения, договору (соглашению), контракту (договору) в соответствии с порядком, определенным Правительством Российской Федерации;

соблюдении участником казначейского сопровождения условий ведения и использования лицевого счета (режима лицевого счета), определенного пунктом 3 статьи 242.23 Бюджетного кодекса Российской Федерации, в том числе условий о соблюдении запрета на перечисление целевых средств на счета, открытые участнику казначейского сопровождения в учреждении Центрального банка Российской Федерации или в кредитной организации, за исключением оплаты обязательств, предусмотренных подпунктом 3 пункта 3 статьи 242.23 Бюджетного кодекса Российской Федерации, а также обязательств по накладным расходам, связанным с исполнением муниципального контракта, контракта учреждения, договора (соглашения), контракта (договора), выплаты прибыли, осуществляемой после исполнения участником казначейского сопровождения всех обязательств (части обязательств) по муниципальному контракту, контракту учреждения, контракту (договору) (этапу муниципального контракта, контракта учреждения, контракта (договора) в случае, если это предусмотрено условиями муниципального контракта, контракта учреждения, контракта (договора).

7. При казначейском сопровождении обмен документами между департаментом финансов, получателем средств бюджета города Перми, до которого доведены лимиты бюджетных обязательств на предоставление субсидий или бюджетных инвестиций, на заключение муниципальных контрактов, муниципальным бюджетным и автономным учреждением и участником казначейского сопровождения осуществляется с применением усиленной квалифицированной электронной подписи лица, уполномоченного действовать от имени получателя бюджетных средств, муниципального заказчика, муниципального бюджетного и автономного учреждения или участника казначейского сопровождения.

8. Информация о муниципальных контрактах, контрактах учреждения, договорах (соглашениях), контрактах (договорах), о лицевых счетах участников казначейского сопровождения и об операциях по зачислению и списанию целевых средств, отраженных на лицевых счетах в порядке, установленном Федеральным казначейством, ежедневно представляется в подсистему информационно-аналитического обеспечения государственной интегрированной информационной системы управления общественными финансами «Электронный бюджет», оператором которой является Федеральное казначейство.

9. В случае если федеральными законами или решениями Правительства Российской Федерации, предусмотренными подпунктом 2 пункта 1 статьи 242.26 Бюджетного кодекса Российской Федерации, установлены требования о казначейском сопровождении целевых средств, предоставляемых на основании концессионных соглашений, соглашений о муниципально-частном партнерстве, положения настоящих правил распространяются на договоры (соглашения), контракты (договоры), источником финансового обеспечения которых являются указанные соглашения.



АДМИНИСТРАЦИЯ ГОРОДА ПЕРМИ ПОСТАНОВЛЕНИЕ

13.01.2022

№ 15

О внесении изменений в Порядок принятия решений о разработке муниципальных программ, их формирования и реализации, утвержденный постановлением администрации города Перми от 25.09.2013 № 781

В целях актуализации правовых актов администрации города Перми администрация города Перми ПОСТАНОВЛЯЕТ:

1. Внести в Порядок принятия решений о разработке муниципальных программ, их формирования и реализации, утвержденный постановлением администрации города Перми от 25 сентября 2013 г. № 781 (в ред. от 31.12.2013 № 1283, от 28.02.2014 № 129, от 01.07.2014 № 433, от 16.12.2014 № 986, от 28.01.2015 № 52, от 29.06.2015 № 423, от 19.08.2015 № 576, от 30.09.2015 № 697, от 21.03.2016 № 185, от 27.07.2016 № 535, от 06.12.2016 № 1080, от 12.01.2017 № 24, от 26.07.2017 № 578, от 25.12.2017 № 1187, от 09.08.2018 № 527, от 19.10.2018 № 766, от 17.12.2018 № 992, от 21.01.2019 № 27, от 20.03.2019 № 23-П, от 22.04.2019 № 113-П, от 24.06.2019 № 301, от 27.08.2019 № 506, от 20.11.2019 № 916, от 10.01.2020 № 17, от 26.03.2020 № 275, от 24.08.2020 № 733, от 25.08.2020 № 739, от 19.01.2021 № 13, от 27.04.2021 № 305, от 06.07.2021 № 507, от 08.12.2021 № 1131), следующие изменения:

1.1. пункт 1.6.8 дополнить абзацем следующего содержания:

«условно утверждаемые (утвержденные) расходы – не распределенные в плановом периоде в соответствии с классификацией расходов бюджетов бюджетные ассигнования.»;

1.2. в пункте 3.5² после слов «объемы налоговых расходов,» дополнить словами «условно утверждаемых (утвержденных) расходов (за исключением расходов на индексацию фонда оплаты труда работников муниципальных учреждений),»;

1.3. в приложении 1:

1.3.1. строку 9 изложить в следующей редакции:

9	Объемы и источники ⁶ финансирования программы (подпрограммы)	N ⁷ год план	N + 1 ⁸ год план	N + 2 ⁸ год план	N + 3 ⁸ год план	N + 4 ⁸ год план
	программа, всего (тыс. руб.), в том числе:					
	бюджет города Перми					
	бюджет города Перми*					
	бюджет города Перми**					
	бюджет Пермского края					
	бюджет Российской Федерации					
	внебюджетные источники					
	подпрограмма, всего (тыс. руб.), в том числе:					
	бюджет города Перми					
	бюджет города Перми*					
	бюджет города Перми**					
	бюджет Пермского края					
	бюджет Российской Федерации					
	внебюджетные источники					

1.3.2. сноску «⁶» изложить в следующей редакции:

«⁶ Указывается тот источник финансирования программы (подпрограммы), по которому запланирован объем финансирования.»

Источники финансирования: бюджет города Перми, бюджет города Перми*, бюджет города Перми**, бюджет Пермского края, бюджет Российской Федерации, внебюджетные источники;

«бюджет города Перми*» – указывается объем налоговых расходов города Перми. Объем налоговых расходов не учитывается в общем объеме финансирования подпрограммы, программы;

«бюджет города Перми**» – указывается объем условно утверждаемых (утвержденных) расходов города Перми (за исключением расходов на индексацию фонда оплаты труда работников муниципальных учреждений). Объем условно утверждаемых (утвержденных) расходов не учитывается в общем объеме финансирования подпрограммы, программы.

Объем финансовых ресурсов программы и подпрограмм программы указывается в тысячах рублей, после запятой указывается не менее трех знаков.»;

1.4. в приложении 3 сноску «⁵» изложить в следующей редакции:

«⁵ Указывается источник финансирования: бюджет города Перми, бюджет города Перми*, бюджет города Перми**, бюджет Пермского края, бюджет Российской Федерации, внебюджетные источники;

«бюджет города Перми*» – указывается объем налоговых расходов города Перми. Объем налоговых расходов не учитывается в общем объеме финансирования подпрограммы.

«бюджет города Перми**» – указывается объем условно утверждаемых (утвержденных) расходов города Перми (за исключением расходов на индексацию фонда оплаты труда работников муниципальных учреждений). Объем условно утверждаемых (утвержденных) расходов не учитывается в общем объеме финансирования подпрограммы.»;

1.5. в приложении 4:

1.5.1. строку 9 изложить в следующей редакции:

9	Объемы и источники финансирования осуществления капитальных вложений в объект по годам реализации	Источники финансирования ⁷	Объем финансирования, тыс. руб. ⁷¹				
			Всего	N ⁷² год	N + 1 год	N + 2 год	N + 3 год

1.5.2. сноску «⁷» изложить в следующей редакции:

«⁷ Указывается источник финансирования: бюджет города Перми, бюджет города Перми (неиспользованные ассигнования отчетного года), бюджет города Перми**, бюджет Пермского края, бюджет Российской Федерации, внебюджетные источники;

«бюджет города Перми**» – указывается объем условно утверждаемых (утвержденных) расходов города Перми. Объем условно утверждаемых (утвержденных) расходов не учитывается по годам и в общем объеме финансирования осуществления капитальных вложений в объект.»;

1.5.3. дополнить сноской «⁷» следующего содержания:

«⁷ Указывается объем финансирования с начала года осуществления капитальных вложений в объект.

Объемы финансирования ежегодно подлежат приведению в соответствие с фактическими данными отчета о выполнении программы за отчетный год.»;

1.5.4. дополнить сноской «⁷» следующего содержания:

«⁷ N – год начала осуществления капитальных вложений в объект.

N + 1, N + 2, N + 3, N + n – годы осуществления капитальных вложений в объект от года начала до года окончания осуществления капитальных вложений в объект.»;

1.6. в приложении 4¹ сноску «³» изложить в следующей редакции:

«³ Указывается источник финансирования: бюджет города Перми, бюджет города Перми**, бюджет Пермского края, бюджет Российской Федерации, внебюджетные источники;

«бюджет города Перми**» – указывается объем условно утверждаемых (утвержденных) расходов города Перми.».

2. Настоящее постановление вступает в силу со дня официального опубликования в печатном средстве массовой информации «Официальный бюллетень органов местного самоуправления муниципального образования город Пермь».

3. Управлению по общим вопросам администрации города Перми обеспечить опубликование настоящего постановления в печатном средстве массовой информации «Официальный бюллетень органов местного самоуправления муниципального образования город Пермь».

4. Информационно-аналитическому управлению администрации города Перми обеспечить опубликование (обнародование) настоящего постановления на официальном сайте муниципального образования город Пермь в информационно-телекоммуникационной сети Интернет.

5. Контроль за исполнением настоящего постановления возложить на первого заместителя главы администрации города Перми Хайруллина Э.А.

Глава города Перми

А.Н. Дёмкин

ПРАВОВЫЕ АКТЫ ФУНКЦИОНАЛЬНЫХ ОРГАНОВ АДМИНИСТРАЦИИ ГОРОДА ПЕРМИ



АДМИНИСТРАЦИЯ ГОРОДА ПЕРМИ ЗАМЕСТИТЕЛЬ ГЛАВЫ АДМИНИСТРАЦИИ ГОРОДА ПЕРМИ-НАЧАЛЬНИК ДЕПАРТАМЕНТА ЗЕМЕЛЬНЫХ ОТНОШЕНИЙ РАСПОРЯЖЕНИЕ

10.01.2022

№ 21-01-03-1

Об установлении публичного сервитута в отдельных целях

На основании статей 39.37, 39.43 Земельного кодекса Российской Федерации, Положения о департаменте земельных отношений администрации города Перми, утвержденного решением Пермской городской Думы от 24 февраля 2015 г. № 39, ходатайства ОАО «МРСК Урала» об установлении публичного сервитута от 06 сентября 2021 г. № 21-01-06-13556, договора об осуществлении технологического присоединения к электрическим сетям от 27 января 2020 г. № 4300062242, заявление от ОАО «МРСК Урала» от 30 декабря 2021 г. № 21-01-06-18078:

1. Установить публичный сервитут в отдельных целях в отношении земель, государственная собственность на которые не разграничена, на срок 48 лет 11 месяцев для использования в целях подключения (технологического присоединения) к сетям инженерно-технического обеспечения: строительство Кл 0,4 кВ от РУ 0,4 кВ ТП-6428, реконструкция РУ 0,4 кВ ТП-6286 (замена ТТ), входящей в состав электросетевого комплекса «Подстанция 110/6кВ «Крохалевка» с линиями электропередачи и трансформаторными подстанциями с кадастровым номером 59:01:000000:15483, принадлежащего ОАО «МРСК Урала» на праве собственности, которое подтверждается выпиской из Единого государственного реестра недвижимости от 26 декабря 2021 г. № КУВИ-002/2021-172418002, реконструкция РУ 0,4 кВ ТП-6428 (установка оборудования учета э/э), входящей в состав электросетевого комплекса «Подстанция 110/10кВ «Бахаревка»

с кадастровым номером 59:00:0000000:7856, принадлежащего ОАО «МРСК Урала» на праве собственности, которое подтверждается выпиской из Единого государственного реестра недвижимости (далее – ЕГРН) от 26 декабря 2021 г. № КУВИ-002/2021-172532895, для электроснабжения административного здания по адресу: Пермский край, г. Пермь, Свердловский район, ул. Емельяна Ярославского, 24 (кадастровый номер земельного участка 59:01:4413618:7).

2. Утвердить границы публичного сервитута в отдельных целях согласно приложению к настоящему распоряжению (условный номер 3617:25ПС).

3. Утвердить прилагаемый порядок расчета и внесения платы за публичный сервитут.

4. Утвердить прилагаемый график проведения работ при осуществлении деятельности, для обеспечения которой устанавливается публичный сервитут в отдельных целях.

5. ОАО «МРСК Урала» (ИНН 6671163413) обязано привести земли, государственная собственность на которые не разграничена в состояние, пригодное для его использования в соответствии с разрешенным использованием, в срок не позднее, чем 3 месяца после завершения эксплуатации инженерного сооружения, для размещения которого был установлен публичный сервитут.

6. Отделу информационно-организационной работы в течение 2 рабочих дней со дня подписания направить копию настоящего распоряжения:

6.1. в информационно-аналитическое управление администрации города Перми для размещения в течение 5 рабочих дней со дня подписания распоряжения на официальном сайте муниципального образования город Пермь в информационно-телекоммуникационной сети Интернет;

6.2. в управление по общим вопросам администрации города Перми для опубликования распоряжения (за исключением приложений к нему) в течение 5 рабочих дней со дня подписания распоряжения в печатном средстве массовой информации «Официальный бюллетень органов местного самоуправления муниципального образования город Пермь»;

6.3. в ОАО «МРСК Урала» (ИНН 6671163413).

7. Отделу по рассмотрению сервитутов направить копию настоящего распоряжения в орган, осуществляющий государственный кадастровый учет и государственную регистрацию прав, в течение 5 рабочих дней со дня подписания настоящего распоряжения.

8. Настоящее распоряжение вступает в силу со дня подписания.

9. Контроль за исполнением настоящего распоряжения возложить на первого заместителя начальника департамента земельных отношений администрации города Перми Мехоношину Т. Н.

Исполняющий обязанности заместителя
главы администрации города Перми -
начальника департамента земельных
отношений администрации города Перми

Е.Н. Гонцова



АДМИНИСТРАЦИЯ ГОРОДА ПЕРМИ НАЧАЛЬНИК ДЕПАРТАМЕНТА ОБРАЗОВАНИЯ РАСПОРЯЖЕНИЕ

12.01.2022

№ 059-08-01-26-1

О внесении изменений в устав муниципального автономного общеобразовательного учреждения «Средняя общеобразовательная школа № 60» г. Перми, утвержденный распоряжением начальника департамента образования администрации города Перми от 18.03.2013 № СЭД-08-01-26-71

В соответствии с Федеральным законом от 03 ноября 2006 г. № 174-ФЗ «Об автономных учреждениях», решением Пермской городской Думы от 12 сентября 2006 г. № 224 «О департаменте образования администрации города Перми», постановлением администрации города Перми от 28 января 2011 г. № 24 «О Порядке создания, реорганизации, изменения типа и ликвидации муниципальных учреждений города Перми, утверждения уставов муниципальных учреждений города Перми и внесения в них изменений»:

1. Внести изменения в устав муниципального автономного общеобразовательного учреждения «Средняя общеобразовательная школа № 60» г. Перми, утвержденный распоряжением начальника департамента образования администрации города Перми от 18 марта 2013 г. № СЭД-08-01-26-71 «Об утверждении новой редакции устава

муниципального автономного общеобразовательного учреждения «Средняя общеобразовательная школа № 60 г. Перми» (в ред. от 25.03.2015 № СЭД-08-01-26-120), утвердив в новой редакции.

2. Уполномочить руководителя (директора) Елисееву Ирину Анатольевну на осуществление необходимых действий по государственной регистрации изменений, вносимых в устав муниципального автономного общеобразовательного учреждения «Средняя общеобразовательная школа № 60» г. Перми.

3. Руководителю (директору) муниципального автономного общеобразовательного учреждения «Средняя общеобразовательная школа № 60» г. Перми Елисеевой И.А. после государственной регистрации изменений, вносимых в устав учреждения:

3.1. представить копии листа записи Единого государственного реестра юридических лиц, устава в новой редакции в департамент образования администрации города Перми, департамент имущественных отношений администрации города Перми, департамент финансов администрации города Перми в 5-дневный срок со дня регистрации изменений, вносимых в устав;

3.2. разместить изменения в устав на сайте учреждения, Едином Портале Пермского Образования <http://permedu.ru>;

3.3. уведомить иные организации, где находятся учтенные экземпляры устава, о новой редакции устава.

4. Настоящее распоряжение вступает в силу со дня официального опубликования в печатном средстве массовой информации «Официальный бюллетень органов местного самоуправления муниципального образования город Пермь».

5. Юридическому отделу департамента образования администрации города Перми обеспечить опубликование настоящего распоряжения в печатном средстве массовой информации «Официальный бюллетень органов местного самоуправления муниципального образования город Пермь».

6. Контроль за исполнением настоящего распоряжения возложить на начальника отдела обеспечения деятельности департамента по общим и юридическим вопросам Панфилову А.С.

А.А. Деменева

ПРАВОВЫЕ АКТЫ ТЕРРИТОРИАЛЬНЫХ ОРГАНОВ АДМИНИСТРАЦИИ ГОРОДА ПЕРМИ



АДМИНИСТРАЦИЯ ГОРОДА ПЕРМИ

ГЛАВА АДМИНИСТРАЦИИ
ИНДУСТРИАЛЬНОГО РАЙОНА

РАСПОРЯЖЕНИЕ

13.01.2022

№ 059-16-01-03-18

**О принудительном демонтаже самовольно
установленных и незаконно размещенных движимых объектов**

В соответствии с Положением о порядке выявления и демонтажа самовольно установленных и незаконно размещенных движимых объектов на территории города Перми, утвержденным решением Пермской городской Думы от 08 ноября 2005 г. № 192, Типовым положением о территориальном органе администрации города Перми, утвержденным решением Пермской городской Думы от 29 января 2013 г. № 7:

1. Произвести принудительный демонтаж и перемещение незаконно размещенного павильона по ул. Геологов, 6, номер в Едином реестре 190 (далее – Объект).

2. Сектору потребительского рынка администрации Индустриального района города Перми организовать работы по принудительному демонтажу и перемещению Объекта 19 января 2022 г. с 09.00 часов.

3. Определить место временного хранения демонтируемого Объекта по адресу: г. Пермь, ул. Волочаевская, 32.

4. Уполномоченным лицом, ответственным за организацию работ по принудительному демонтажу, перемещению и временному хранению Объекта назначить Ившину Светлану Вячеславовну, начальника сектора потребительского рынка администрации Индустриального района города Перми.

5. Принудительный демонтаж, перемещение и временное хранение Объекта осуществляется муниципальным казенным учреждением «Содержание муниципального имущества».

6. Настоящее распоряжение вступает в силу со дня официального опубликования в печатном средстве массовой информации «Официальный бюллетень органов местного самоуправления муниципального образования город Пермь».

7. Общему отделу администрации Индустриального района города Перми обеспечить опубликование настоящего распоряжения в печатном средстве массовой информации «Официальный бюллетень органов местного самоуправления муниципального образования город Пермь».

8. Контроль за исполнением настоящего распоряжения возложить на первого заместителя главы администрации Индустриального района города Перми Безденежных Д.И.

Исполняющий обязанности главы администрации

Д.В. Дробинин

РАЗДЕЛ ВТОРОЙ ОФИЦИАЛЬНАЯ ИНФОРМАЦИЯ

Заключение о результатах публичных слушаний по вопросам градостроительной деятельности от «11» января 2022 г. № 3-дпт

Настоящее заключение подготовлено департаментом градостроительства и архитектуры администрации города Перми на основании протокола публичных слушаний по вопросам градостроительной деятельности от «27» декабря 2021 г. № 22-дпт по проекту планировки территории и проекту межевания территории, ограниченной ул. Екатерининской, ул. Клименко, ул. Достоевского, ул. Николая Островского в Ленинском районе города Перми.

Количество участников публичных слушаний, принявших участие в публичных слушаниях, составило: 0 человек.

По результатам рассмотрения замечаний и предложений участников публичных слушаний, постоянно проживающих на территории, в пределах которой проведены публичные слушания, установлено:

№	Содержание внесенных предложений/ замечаний	Выводы по результатам рассмотрения предложения, поступившего от участника публичных слушаний	Аргументированные рекомендации организатора публичных слушаний о целесообразности (нецелесообразности) учета внесенных предложений и замечаний
1	отсутствует		

По результатам рассмотрения замечаний и предложений иных участников публичных слушаний установлено:

№	Содержание внесенных предложений/ замечаний	Выводы по результатам рассмотрения предложения, поступившего от участника публичных слушаний	Аргументированные рекомендации организатора публичных слушаний о целесообразности (нецелесообразности) учета внесенных предложений и замечаний
1	отсутствует		

Процедура публичных слушаний соблюдена.

Норова Мария Викторовна,
начальник департамента градостроительства
и архитектуры администрации города Перми

ИЗМЕНЕНИЯ, которые вносятся в Правила землепользования и застройки города Перми, утвержденные решением Пермской городской Думы от 26 июня 2007 г. № 143

1. В статье 49:

1.1. изменить границы подзон Ц-1 (В 6 эт), Ц-1 (П 3,12), Ц-1 (В 30 эт), Ц-1 (П 3,73) территориальной зоны обслуживания и деловой активности городского центра (Ц-1) путем установления подзоны Ц-1 (В 30 эт), Ц-1 (П 3,73) территориальной зоны обслуживания и деловой активности городского центра (Ц-1) в отношении территории ограниченной ул. Попова, ул. Пушкина, ул. Борчанинова, ул. Луначарского в Ленинском районе города Перми.

Изменение границ в отношении территории ограниченной ул. Попова, ул. Пушкина, ул. Борчанинова, ул. Луначарского в Ленинском районе города Перми изложить в редакции согласно приложению к настоящим изменениям;

2. В статье 52.1:

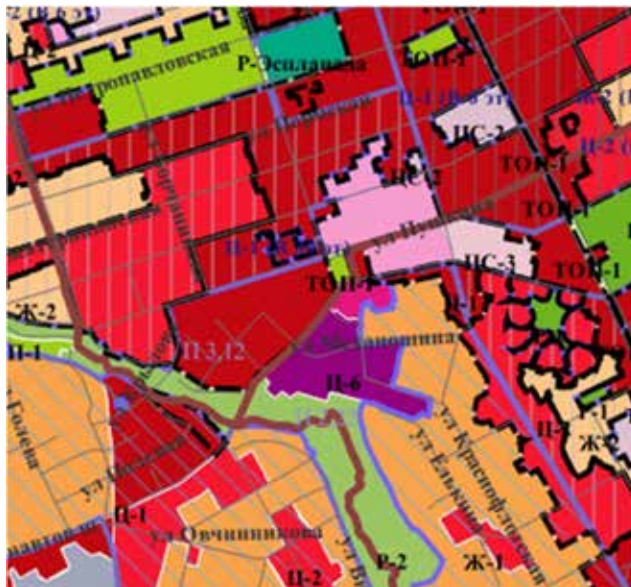
2.1. градостроительный регламент территориальной зоны обслуживания и деловой активности городского центра (Ц-1) после абзаца сто восьмого дополнить абзацами следующего содержания:

«Подзона Ц-1 (В 30 эт):

Предельный параметр разрешенного строительства, реконструкции объектов капитального строительства: предельная высота зданий, строений - не более 30 этажей.».

Приложение
к изменениям, которые вносятся
в Правила землепользования
и застройки города Перми,
утвержденные решением
Пермской городской Думы
от 26 июня 2007 г. № 143

**Изменение границ в отношении территории ограниченной ул. Попова,
ул. Пушкина, ул. Борчанинова, ул. Луначарского в Ленинском районе
города Перми**



1:25000

ИЗВЕЩЕНИЕ О ПРОВЕДЕНИИ СОБРАНИЯ О СОГЛАСОВАНИИ МЕСТОПОЛОЖЕНИЯ ГРАНИЦ ЗЕМЕЛЬНОГО УЧАСТКА

Кадастровым инженером Мутовкиной Кристиной Сергеевной, почтовый адрес: 614107, Пермский край, г. Пермь, ул. Циолковского, д. 19, кв. 99, адрес электронной почты: ki1331@mail.ru, контактный телефон: +79504671331, № регистрации в государственном реестре лиц, осуществляющих кадастровую деятельность 33866, СНИЛС 150-588-948 93 выполняются кадастровые работы в связи с образованием земельных участков, расположенных по адресам: Пермский край, г. Пермь, Орджоникидзевский район, ул. Сестрорецкая, д. 5, ул. Бумажников, д. 12, номер кадастрового квартала 59:01:3512341. Заказчиком кадастровых работ является Департамент градостроительства и архитектуры администрации города Перми, почтовый адрес: 614000, Пермский край, г. Пермь, ул. Сибирская, д. 15, контактный телефон: +7(342)2125124. Собрание по поводу согласования местоположения границ состоится по адресу: г. Пермь, Комсомольский проспект, д. 3 «18» февраля 2022 г. в 10 часов 00 минут. С проектом межевого плана земельного участка можно ознакомиться по адресу: г. Пермь, Комсомольский проспект, д. 3. Требования о проведении согласования местоположения границ земельного участка на местности принимаются с «18» января 2022 г. по «11» февраля 2022 г., обоснованные возражения о местоположении границ земельного участка после ознакомления с проектом межевого плана принимаются с «18» января 2022 г. по «17» февраля 2022 г. по адресу: г. Пермь, Комсомольский проспект, д. 3. Смежные земельные участки, с правообладателями которых требуется согласовать местоположение границ: Пермский край, г. Пермь, р-н Орджоникидзевский, ул. Сестрорецкая, дом 7-1 (К№ 59:01:3512341:2), Пермский край, г. Пермь, р-н Орджоникидзевский, ул. Сестрорецкая, дом 7-2 (К№ 59:01:3512341:3), край Пермский, г. Пермь, р-н Орджоникидзевский, ул. Сестрорецкая, 3-1 (К№ 59:01:3512341:6), Пермский край, г. Пермь, р-н Орджоникидзевский, ул. Пинская, 14 (К№ 59:01:3512341:13), край Пермский, г. Пермь, р-н Орджоникидзевский, ул. Пинская, 12 (К№ 59:01:3512341:14), Пермский край, г. Пермь, р-н Орджоникидзевский, ул. Пинская, дом 10 (К№ 59:01:3512341:15), Пермский край, г. Пермь, р-н Орджоникидзевский, ул. Пинская, 8 (К№ 59:01:3512341:16), Пермский край, г. Пермь, р-н Орджоникидзевский, ул. Пинская, 4 (К№ 59:01:3512341:19). При проведении согласования местоположения границ при себе необходимо иметь документ, удостоверяющий личность, а также документы о правах на земельный участок (часть 12 статьи 39, часть 2 статьи 40 Федерального закона от 24 июля 2007 г. N 221-ФЗ «О кадастровой деятельности»).

Перечень объектов недвижимого имущества, находящихся в муниципальной собственности города Перми и предназначенных для сдачи в аренду по состоянию на 15.01.2022

Адрес на сайте: <http://www.gorodperm.ru>

Дзержинский район

№ п/п	Адрес объекта	Площадь основная (кв. м)	Доля совместно используемой площади (кв. м)	Характеристика объекта	Оценочный отчет независимого оценщика		Дата проведения аукциона на право заключения договоров аренды муниципального имущества	Примечание
					реквизиты (номер, дата)	размер арендной платы (без НДС), руб./кв. м в месяц		
1	ул. Екатерининская, 220 (кадастровый номер: 59:01:4410222:987)	30,60	0,00	подвал, вход совместный, высота потолков 2,73 м, ХВС, К, О, Э	№ 1066-6/21 от 04.10.2021	141,67 99,17	09.12.2021 01.02.2022	
2	ул. Ленина, 65 (кадастровый номер: 59:01:4410062:1705)	109,60	0,00	подвал, вход отдельный, высота потолков 2,10 м, ХВС, ГВС, К, О, Э	№ 1066-5/21 от 04.10.2021	100,00 70,00	09.12.2021 01.02.2022	
3	ул. Ленина, 65 (кадастровый номер: 59:01:4410062:1581)	145,80	0,00	подвал, вход отдельный, высота потолков 2,10 м, ХВС, ГВС, К, О, Э	№ 41-1/21 от 23.09.2021	89,00 62,30	23.11.2021 18.01.2022	
4	ул. Подлесная, 13 (кадастровый номер: 59:01:4410247:6277)	72,20	0,00	1 этаж, вход отдельный, высота потолков 2,60 м, ХВС, ГВС, К, О, Э				ФИП
Итого по району		358,20	0,00					

Индустриальный район

№ п/п	Адрес объекта	Площадь основная (кв. м)	Доля совместно используемой площади (кв. м)	Характеристика объекта	Оценочный отчет независимого оценщика		Дата проведения аукциона на право заключения договоров аренды муниципального имущества	Примечание
					реквизиты (номер, дата)	размер арендной платы (без НДС), руб./кв. м в месяц		
5	ул. Кавалерийская,3 (кадастровый номер: 59:01:4416003:1692, 59:01:4416003:1693, 59:01:4416003:1694, 59:01:4416003:1695)	213,60	8,90	подвал, вход совместный, высота потолков 2,32 м, ХВС, ГВС, К, О, Э	№ 26/1-21 от 15.07.2021	145,00 101,50 72,50	12.10.2021 23.11.2021 18.01.2022	
6	ул. Качалова,32 (кадастровый номер: 59:01:4410846:396)	198,40	0,00	подвал, вход совместный, высота потолков 2,36 м, ХВС, ГВС, К, О, Э	№ 08-29.4/21 от 18.10.2021	80,65		
7	ул. Космонавта Леонова,23 (реестровый номер: 18966)	163,00	32,60	подвал, вход совместный, высота потолков 2,50 м, ХВС, ГВС, К, О, Э				
8	ул. Мира,68 (кадастровый номер: 59:01:4410833:4176)	122,80	0,00	1 этаж, подвал, вход отдельный, высота потолков от 2,32 м до 2,55 м, ХВС, ГВС, К, О, Э.	№ 290-5/21-Т от 23.12.2021	123		
Итого по району		697,80	41,50					

Кировский район

№ п/п	Адрес объекта	Площадь основная (кв. м)	Доля совместно используемой площади (кв. м)	Характеристика объекта	Оценочный отчет независимого оценщика		Дата проведения аукциона на право заключения договоров аренды муниципального имущества	Примечание
					реквизиты (номер, дата)	размер арендной платы (без НДС), руб./кв. м в месяц		
9	ул. Калинина,15 (реестровый номер: 16166)	107,00	0,00	цоколь, вход отдельный, высота потолков от 3,22 до 4,18 м, ХВС, ГВС, К, О, Э				ФИП
10	ул. Чистопольская,31 (Лит. Б) (кадастровый номер: 59:01:1713092:20)	352,10	0,00	ОСЗ (одноэтажное), высота потолков от 2,72 м до 3,25 м, ХВС, К, О, Э	№ 1066-7/21 от 04.10.2021	141,67 99,17	09.12.2021 01.02.2022	
11	ул. Теплоходная,14 (кадастровый номер: 59:01:1717053:49)	613,00	0,00	ОСЗ (баня) 2-х этажное, высота потолков от 2,60 м до 3,01 м, ХВС, К, Э	№ 1066-4/21 от 04.10.2021	83,34 58,34	09.12.2021 01.02.2022	ФИП
Итого по району		1 072,10	0,00					

Ленинский район

№ п/п	Адрес объекта	Площадь основная (кв. м)	Доля совместно используемой площади (кв. м)	Характеристика объекта	Оценочный отчет независимого оценщика		Дата проведения аукциона на право заключения договоров аренды муниципального имущества	Примечание
					реквизиты (номер, дата)	размер арендной платы (без НДС), руб./кв. м в месяц		
12	ул. Пермская,61 (кадастровый номер: 59:01:4410089:328)	19,60	0,00	подвал, вход отдельный, высота потолков 2,01 м, О, Э	№ 290-2/21-Т от 23.12.2021	105,00		

13	ул. Пушкина,13 (кадастровый номер: 59:01:4410140:1121)	18,00	0,00	цокольный этаж, вход отдельный, высота потолков 2,43 м, Э	№ 290-3/21-Т от 23.12.2021	319,00		
14	ул. Пушкина,13 (кадастровый номер: 59:01:4410140:1134)	4,50	1,60	цокольный этаж, вход совместный, высота потолков 2,40 м, ХВС, К, О, Э	№ 08-18.6/21 от 10.08.2021	250,00 175,00 125,00	12.10.2021 23.11.2021 18.01.2022	

Итого по району **42,10** **1,60**

Мотовилихинский район

№ п/п	Адрес объекта	Площадь основная (кв. м)	Доля совместно используемой площади (кв. м)	Характеристика объекта	Оценочный отчет независимого оценщика		Дата проведения аукциона на право заключения договоров аренды муниципального имущества	Примечание
					реквизиты (номер, дата)	размер арендной платы (без НДС), руб./кв. м в месяц		
15	ул. Восстания,55 (кадастровый номер: 59:01:4211225:38)	1828,20	0,00	ОСЗ (школа), высота потолков от 2,0 м до 3,90 м			17.07.2020 02.09.2020 27.10.2020 08.12.2020 09.02.2021 30.03.2021 27.05.2021 25.01.2022	ОКН
16	бульвар Гагарина, 55 (реестровый номер: 18206)	83,30	0,00	1 этаж, вход отдельный, высота потолков 2,85 м и 3,20 м, ГВС, ХВС, К, О, Э				
17	ул. Гарцовская,58 (реестровый номер: 14317)	85,10	0,00	1 этаж, вход отдельный, высота потолков 3,25 м, ГВС, ХВС, К, О, Э				
18	ул. Крупской,30 (кадастровый номер: 59:01:4311738:1495)	214,80	0,00	подвал, вход через подъезд, высота потолков 2,38 м, ХВС, ГВС, К, О, Э	№ 01-08/21 от 02.08.2021	103,00 72,10	09.12.2021 01.02.2022	
19	ул. Постановова,7 (кадастровый номер: 59:01:4211197:1536)	13,00	5,30	1 этаж, вход совместный, высота потолков 2,85 м, О, Э, (ГВС, ХВС, К в местах общего пользования)	№08-11.7/21-А от 25.11.2021	205,00	01.02.2022	
20	ул. Хрустальная,32 (реестровый номер: 23267)	23,80	8,50	1 этаж, вход совместный, высота потолков 3,25 м, ХВС, ГВС, К - совместное пользование, О, Э				

Итого по району **2 248,20** **13,80**

Орджоникидзевский район

№ п/п	Адрес объекта	Площадь основная (кв. м)	Доля совместно используемой площади (кв. м)	Характеристика объекта	Оценочный отчет независимого оценщика		Дата проведения аукциона на право заключения договоров аренды муниципального имущества	Примечание
					реквизиты (номер, дата)	размер арендной платы (без НДС), руб./кв. м в месяц		
21	ул. Генерала Чернышевского,76 (кадастровый номер: 59:01:3810195:1780)	10,30	2,60	1 этаж, вход совместный, высота потолков 3,35 м, О, Э (ХВС, ГВС, К в местах общего пользования)	№ 31-1/21 от 30.07.2021	147,00 102,90 73,50	12.10.2021 23.11.2021 18.01.2022	

22	ул. Генерала Черныховского, 76 (кадастровый номер: 59:01:3810195:1787)	19,90	1,10	1 этаж, вход совместный, высота потолков 3,35 м, ХВС, ГВС, К, О, Э	№08-11.4/21-А от 25.11.2021	148,30		
23	пер. 1-й Еловский, 24 (кадастровый номер: 59:01:3812370:24)	6,40	0,00	1 этаж, вход совместный, высота потолков 2,60 м, Э				

Итого по району 36,60 3,70

Свердловский район

№ п/п	Адрес объекта	Площадь основная (кв. м)	Доля совместно используемой площади (кв. м)	Характеристика объекта	Оценочный отчет независимого оценщика		Дата проведения аукциона на право заключения договоров аренды муниципального имущества	Примечание
					реквизиты (номер, дата)	размер арендной платы (без НДС), руб./кв. м в месяц		
24	ул. А. Гагаулина, 27 (реестровый номер: 11856)	110,00	0,00	цокольный этаж, вход отдельный, высота потолков 2,70 м, ХВС, ГВС, К, О, Э				
25	ул. Братская, 14 (кадастровый номер: 59:01:4311979:2714)	24,60	0,00	отдельно стоящее здание (сарай), Э				
26	ул. Г. Хасана, 16 (реестровый номер: 491500)	103,30	0,00	подвал, вход отдельный, высота потолков 2,28 м, ХВС, ГВС, К, О, Э				
27	ул. Л. Шатрова, 34 (реестровый номер: 23426)	348,40	118,00	цокольный этаж, вход совместный, высота потолков 3,00 м, О, Э				
28	ул. Рабоче-Крестьянская, 26 (реестровый номер: 191600)	41,30	3,70	цоколь, вход совместный, высота потолков до 3,00 м, О, Э				
29	ул. Солдатова, 43 (кадастровый номер: 59:01:4410947:15090)	183,70	0,00	подвал, вход отдельный, высота потолков от 2,39 м до 2,46 м, ХВС, ГВС, К, О, Э	№08-11.9/21-А от 25.11.2021	75,80		

Итого по району 811,30 121,70

Итого по городу: 5 266,30 182,30

ФИП - фонд имущественной поддержки субъектов малого и среднего предпринимательства

ОКН - объект культурного наследия

ХВС - холодное водоснабжение, ГВС - горячее водоснабжение, К - канализация, О - отопление, Э - э/энергия,

ОСЗ - отдельно-стоящее здание

**Департамент земельных отношений администрации города Перми в целях информирования населения
в соответствии со статьей 39.42 Земельного кодекса Российской Федерации сообщает о возможном установлении публичного
сервитута в отдельных целях на территории города Перми**

№	Кадастровый номер земельного участка, в отношении которого устанавливается публичный сервитут (при наличии)	Адрес или описание земельного участка, в отношении которого устанавливается публичный сервитут	Цели установления публичного сервитута
1	59:01:0000000:1105 59:01:0000000:90124 59:01:1713045:3 59:01:1713045:18 59:01:1713045:21 59:01:1713045:26 59:01:1713045:318 59:01:1713045:321 59:01:1713045:322 59:01:1713045:598 59:01:1713045:599 59:01:1713045:600 59:01:1713045:603 59:01:1713050:1 59:01:1717039:15 59:01:1717039:31 59:01:1717039:37 59:01:1717039:1521 59:01:1717039:1784 59:01:1717039:1787 59:01:1717115:74 59:01:1717119:9 59:01:1717119:151	г. Пермь	Размещение объекта тепловых сетей

2	59:01:0000000:90125 59:01:0000000:89136 59:01:4410999:1 59:01:4410999:3 59:01:4410999:4 59:01:4410999:5 59:01:4410999:6 59:01:4410999:7 59:01:4410746:131 59:01:4410746:255 59:01:4410998:10 59:01:4410998:1039 59:01:4410998:11 59:01:4410998:12 59:01:4410998:1371 59:01:4410998:2 59:01:4410998:3	г. Пермь	Размещение объекта тепловых сетей
3	59:01:1713331:9 59:01:1713331:12 59:01:1713331:20 59:01:1713331:32 59:01:1713331:68 59:01:1713331:76 59:01:1713331:93	г. Пермь	Размещение объекта тепловых сетей
4	59:01:1713017:1 59:01:1713022:2 59:01:1713022:4 59:01:1713022:5 59:01:1713022:9 59:01:1713022:10 59:01:1713022:11 59:01:1713022:12 59:01:1713022:13 59:01:1713022:14 59:01:1713022:15 59:01:1713022:17 59:01:1713022:21 59:01:1713022:22 59:01:1713022:292	г. Пермь	Размещение объекта тепловых сетей

5	59:01:0000000:1279 59:01:0000000:51785 59:01:0000000:76343 59:01:0000000:89770 59:01:4311065:4 59:01:4311065:15 59:01:4311065:16 59:01:4311065:17 59:01:4311065:38 59:01:4311065:74 59:01:4311065:75 59:01:4311069:4	г. Пермь	Размещение объекта тепловых сетей
6	59:01:4410143:19 59:01:4410143:6 59:01:4410143:16	г. Пермь	Размещение объекта тепловых сетей
7	59:01:4410158:6 59:01:4410158:884 59:01:4410158:7	г. Пермь	Размещение объекта тепловых сетей
8	59:01:1713331:22 59:01:1713331:24 59:01:1713331:20	г. Пермь	Размещение объекта тепловых сетей
9	59:01:4219248:28 59:01:4219248:45	г. Пермь, Мотовилихинский район	Размещение объекта электросетевого хозяйства
10	59:01:0000000:381	г. Пермь, Дзержинский район	Размещение объекта электросетевого хозяйства

Заинтересованные лица имеют право ознакомиться с ходатайством об установлении публичного сервитута и прилагаемым к нему описанием местоположения границ публичного сервитута по адресу: г. Пермь, ул. Сибирская 15, (тел. 212-08-38).

Заинтересованные лица могут подать заявление об учете прав в срок с 18.01.2022 по 16.02.2022.

Способы подачи заявлений:

1. посредством почтовой связи;
2. лично, в том числе через представителя, в департамент земельных отношений администрации города Перми (г. Пермь, ул. Сибирская 15);
3. в форме электронных документов с использованием информационно-телекоммуникационной сети «Интернет».

Правообладатели земельных участков, в отношении которых испрашивается публичный сервитут, если их права не зарегистрированы в Едином государственном реестре недвижимости, в течение тридцати дней со дня опубликования сообщения, предусмотренного подпунктом 1 пункта 3 статьи 39.42 ЗК РФ, подают в орган, уполномоченный на установление публичного сервитута, заявления об учете их прав (обременений прав) на земельные участки с приложением копий документов, подтверждающих эти права (обременения прав). В таких заявлениях указывается способ связи с правообладателями земельных участков, в том числе их почтовый адрес и (или) адрес электронной почты. Правообладатели земельных участков, подавшие такие заявления по истечении указанного срока, несут риски невозможности обеспечения их прав в связи с отсутствием информации о таких лицах и их правах на земельные участки. Такие лица имеют право требовать от обладателя публичного сервитута плату за публичный сервитут не более чем за три года, предшествующие дню направления ими заявления об учете их прав (обременений прав).

Реквизиты решений об утверждении документа территориального планирования, документации по планировке территории, программ комплексного развития систем коммунальной инфраструктуры поселения, городского округа, а также информации об инвестиционной программе субъекта естественных монополий, организации коммунального комплекса, указанных в ходатайстве об установлении публичного сервитута и сведения об официальных сайтах в информационно-телекоммуникационной сети «Интернет» отсутствуют.

Информация о возможности установления публичного сервитута публикуется на сайте <http://www.gogodretm.ru>, в «Официальном бюллетене органов местного самоуправления муниципального образования город Пермь».

Приложение: на 53 л. в 1 экз.

ОПИСАНИЕ МЕСТОПОЛОЖЕНИЯ ГРАНИЦ

Зона публичного сервитута для размещения объекта: здание центрального теплового пункта с кадастровым номером 59:01:4410155:36, Пермский край, г. Пермь, Свердловский район, ул. Сибирская, д. 48

(наименование объекта, местоположение границ которого описано (далее - объект))

Раздел 1**Сведения об объекте**

Сведения об объекте		
№ п/п	Характеристики объекта	Описание характеристик
1	2	3
1	Местоположение объекта	Пермский край, г.о. Пермский, г Пермь, р-н Свердловский
2	Площадь объекта ± величина погрешности определения площади ($P \pm \Delta P$)	425 м ² ± 7 м ²
3	Иные характеристики объекта	Вид объекта реестра границ: Зона с особыми условиями использования территории Содержание ограничений использования объектов недвижимости в пределах зоны или территории: Публичный сервитут в целях организации теплоснабжения, для эксплуатации объекта: здание центрального теплового пункта с кадастровым номером 59:01:4410155:36, Пермский край, г. Пермь, Свердловский район, ул. Сибирская, д. 48

Раздел 2

Сведения о местоположении границ объекта

1. Система координат МСК59

2. Сведения о характерных точках границ объекта

Обозначение характерных точек границ	Координаты, м		Метод определения координат характерной точки	Средняя квадратическая погрешность положения характерной точки (Mt), м	Описание обозначения точки на местности (при наличии)
	X	Y			
1	2	3	4	5	6
—	—	—	—	—	—

3. Сведения о характерных точках части (частей) границы объекта

1	2	3	4	5	6
Часть № 1					
1	517 052,72	2 232 828,89	Картометрический метод	0,10	Нет закрепления
2	517 064,93	2 232 822,91		0,10	
3	517 067,80	2 232 828,76		0,10	
4	517 067,55	2 232 828,88		0,10	
5	517 075,90	2 232 845,95		0,10	
6	517 076,14	2 232 845,83		0,10	
7	517 078,99	2 232 851,67		0,10	
8	517 066,77	2 232 857,65		0,10	
9	517 063,90	2 232 851,77		0,10	
10	517 064,14	2 232 851,65		0,10	
11	517 055,84	2 232 834,68		0,10	
12	517 055,60	2 232 834,79		0,10	
1	517 052,72	2 232 828,89		0,10	






Раздел 4

Схема расположения границ публичного сервитута




Масштаб 1:1 000

Используемые условные знаки и обозначения:

-  - Граница публичного сервитута
-  - Характерная точка публичного сервитута
-  - Существующая часть границы, имеющиеся в ГКН сведения о которой достаточны для определения ее местоположения
-  - Границы кадастрового деления
-  - Границы территориальных зон и зон с особыми условиями использования территорий

Подпись _____ Дата « 10 » августа 20 21 г.

Место для оттиска печати (при наличии) лица, составившего описание местоположения границ объекта



Прохождение границы		Описание прохождения границы
от точки	до точки	
1	2	3
—	—	—

ОПИСАНИЕ МЕСТОПОЛОЖЕНИЯ ГРАНИЦ

Зона публичного сервитута для размещения объекта: здание центрального теплового пункта с кадастровым номером 59:01:4410143:450, Пермский край, г. Пермь, Ленинский район, ул. Пушкина, д. 3

(наименование объекта, местоположение границ которого описано (далее - объект))

Раздел 1**Сведения об объекте**

№ п/п	Характеристики объекта	Описание характеристик
1	2	3
1	Местоположение объекта	Пермский край, г.о. Пермский, г Пермь, р-н Ленинский
2	Площадь объекта ± величина погрешности определения площади ($P \pm \Delta P$)	382 м ² ± 7 м ²
3	Иные характеристики объекта	Вид объекта реестра границ: Зона с особыми условиями использования территории Содержание ограничений использования объектов недвижимости в пределах зоны или территории: Публичный сервитут в целях организации теплоснабжения, для эксплуатации объекта: здание центрального теплового пункта с кадастровым номером 59:01:4410143:450, Пермский край, г. Пермь, Ленинский район, ул. Пушкина, д. 3

Раздел 2

Сведения о местоположении границ объекта

1. Система координат МСК-59, зона 2

2. Сведения о характерных точках границ объекта






Обозначение характерных точек границ	Координаты, м		Метод определения координат характерной точки	Средняя квадратическая погрешность положения характерной точки (Mt), м	Описание обозначения точки на местности (при наличии)
	X	Y			
1	2	3	4	5	6
1	518 024,81	2 233 053,66	Картометрический метод	0,10	Нет закрепления
2	518 038,70	2 233 046,51		0,10	
3	518 049,84	2 233 068,28		0,10	
4	518 036,09	2 233 075,54		0,10	
1	518 024,81	2 233 053,66		0,10	
3. Сведения о характерных точках части (частей) границы объекта					
1	2	3	4	5	6
—	—	—	—	—	—

Раздел 4
Схема расположения границ публичного сервитута



Масштаб 1:1 000

Используемые условные знаки и обозначения:

-  - Граница публичного сервитута
-  - Характерная точка публичного сервитута
-  - Существующая часть границы, имеющиеся в ГКН сведения о которой достаточны для определения ее местоположения
-  - Границы кадастрового деления
-  - Границы территориальных зон и зон с особыми условиями использования территорий

Подпись _____ Дата « 10 » августа 20 21 г.

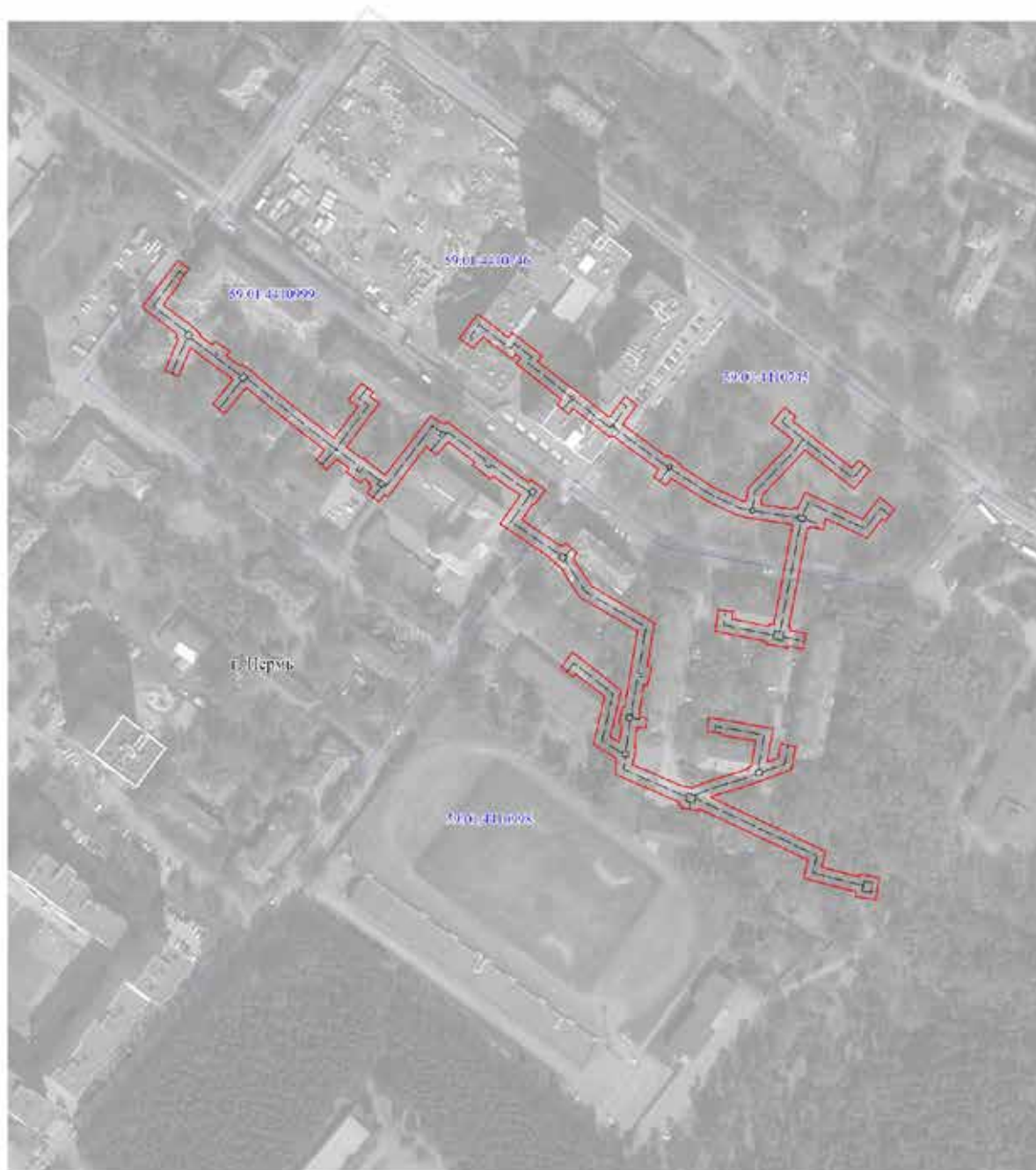
Место для оттиска печати (при наличии) лица, составившего описание местоположения границ объекта



Прохождение границы		Описание прохождения границы
от точки	до точки	
1	2	3
—	—	—

Лист 1

Публичный сервитут Тепловая трасса
 Схема расположения границ публичного сервитута



Масштаб 1:2000

Схема расположения листов

Используемые условные знаки и обозначения:

- - границы публичного сервитута
- - - - - трасса трубопровода
- — — — — границы кадастрового квартала
- 59:01:44:10:099 - кадастровый номер квартала
- 59:01:44:10:099 - границы земельного участка
- 12 - кадастровый номер земельного участка
- - характеристика точки границы

2	1
---	---

Публичный сервитут Тепловая трасса
 Схема расположения границ публичного сервитута



Масштаб 1:1000

Схема расположения листов



Используемые условные знаки и обозначения:

- - границы публичного сервитута
- - - - - трасса трубопровода
- — — — — границы кадастрового квартала
- 50:01/4410799 - кадастровый номер квартала
- — — — — границы земельного участка
- 12 - кадастровый номер земельного участка
- - характеристика точки границы

Лист 3

Публичный сервитут Тепловая трасса
 Схема расположения границ публичного сервитута



Масштаб 1:1000

Схема расположения листов

2	1
---	---

Используемые условные знаки и обозначения:

- - границы публичного сервитута
- - - - трасса трубопровода
- - границы кадастрового квартала
- 59:01/44/0999 - кадастровый номер квартала
- 12 - границы земельного участка
- 12 - кадастровый номер земельного участка
- 1 - характеристика точки границы

1	2	3	4	5
29	516448.87	2228611.51	Геодезический метод; М±0.1	-
30	516442.59	2228619.15	Геодезический метод; М±0.1	-
31	516425.01	2228641.17	Геодезический метод; М±0.1	-
32	516428.87	2228644.59	Геодезический метод; М±0.1	-
33	516423.95	2228650.15	Геодезический метод; М±0.1	-
34	516414.81	2228642.05	Геодезический метод; М±0.1	-
35	516434.42	2228617.50	Геодезический метод; М±0.1	-
36	516431.62	2228615.40	Геодезический метод; М±0.1	-
37	516422.98	2228606.97	Геодезический метод; М±0.1	-
38	516411.92	2228596.04	Геодезический метод; М±0.1	-
39	516407.94	2228595.46	Геодезический метод; М±0.1	-
40	516407.89	2228595.86	Геодезический метод; М±0.1	-
41	516407.37	2228595.80	Геодезический метод; М±0.1	-
42	516404.76	2228611.66	Геодезический метод; М±0.1	-
43	516405.68	2228611.87	Геодезический метод; М±0.1	-
44	516405.22	2228613.83	Геодезический метод; М±0.1	-
45	516413.27	2228617.50	Геодезический метод; М±0.1	-
46	516399.44	2228646.35	Геодезический метод; М±0.1	-
47	516410.34	2228654.95	Геодезический метод; М±0.1	-
48	516404.29	2228662.32	Геодезический метод; М±0.1	-
49	516398.55	2228657.62	Геодезический метод; М±0.1	-
50	516399.80	2228656.09	Геодезический метод; М±0.1	-
51	516390.18	2228648.49	Геодезический метод; М±0.1	-
52	516400.10	2228627.81	Геодезический метод; М±0.1	-
53	516394.62	2228626.64	Геодезический метод; М±0.1	-
54	516396.10	2228619.80	Геодезический метод; М±0.1	-
55	516395.02	2228619.53	Геодезический метод; М±0.1	-
56	516395.28	2228618.53	Геодезический метод; М±0.1	-
57	516346.76	2228608.93	Геодезический метод; М±0.1	-
58	516346.40	2228608.85	Геодезический метод; М±0.1	-
59	516346.24	2228609.91	Геодезический метод; М±0.1	-
60	516344.44	2228609.64	Геодезический метод; М±0.1	-
61	516342.78	2228617.44	Геодезический метод; М±0.1	-
62	516335.42	2228615.88	Геодезический метод; М±0.1	-
63	516336.98	2228608.53	Геодезический метод; М±0.1	-
64	516335.95	2228608.37	Геодезический метод; М±0.1	-
65	516337.95	2228597.50	Геодезический метод; М±0.1	-
66	516339.27	2228597.73	Геодезический метод; М±0.1	-
67	516344.46	2228572.17	Геодезический метод; М±0.1	-

ОПИСАНИЕ МЕСТОПОЛОЖЕНИЯ ГРАНИЦ ПУБЛИЧНОГО СЕРВИСУТА ПО ОБЪЕКТУ Тепловая трасса ПЕРМСКИЙ КРАЙ, Г. ПЕРМЬ (НАИМЕНОВАНИЕ ОБЪЕКТА)						
Сведения о местоположении границ объекта						
1. Система координат МК-59(созн.2)						
2. Сведения о характерных точках границ объекта						
Обозначение характерных точек границ	Координаты, м		Метод определения координат и средняя квадратическая погрешность положения характерной точки (М), м	Описание закрепления точки на местности (при наличии)	5	
	X	Y				
1						
1	516503.44	2228454.44	Геодезический метод; М±0.1	-	-	
2	516491.41	2228469.89	Геодезический метод; М±0.1	-	-	
3	516493.93	2228471.64	Геодезический метод; М±0.1	-	-	
4	516482.26	2228486.74	Геодезический метод; М±0.1	-	-	
5	516479.60	2228484.31	Геодезический метод; М±0.1	-	-	
6	516466.38	2228500.88	Геодезический метод; М±0.1	-	-	
7	516466.58	2228501.05	Геодезический метод; М±0.1	-	-	
8	516462.95	2228505.26	Геодезический метод; М±0.1	-	-	
9	516451.30	2228519.95	Геодезический метод; М±0.1	-	-	
10	516456.06	2228523.51	Геодезический метод; М±0.1	-	-	
11	516461.89	2228528.10	Геодезический метод; М±0.1	-	-	
12	516457.42	2228533.79	Геодезический метод; М±0.1	-	-	
13	516447.79	2228526.59	Геодезический метод; М±0.1	-	-	
14	516431.25	2228548.74	Геодезический метод; М±0.1	-	-	
15	516431.98	2228549.31	Геодезический метод; М±0.1	-	-	
16	516427.51	2228555.51	Геодезический метод; М±0.1	-	-	
17	516426.94	2228555.09	Геодезический метод; М±0.1	-	-	
18	516416.02	2228571.95	Геодезический метод; М±0.1	-	-	
19	516409.42	2228585.50	Геодезический метод; М±0.1	-	-	
20	516408.92	2228587.81	Геодезический метод; М±0.1	-	-	
21	516408.89	2228588.08	Геодезический метод; М±0.1	-	-	
22	516415.42	2228589.04	Геодезический метод; М±0.1	-	-	
23	516428.20	2228601.67	Геодезический метод; М±0.1	-	-	
24	516436.46	2228609.74	Геодезический метод; М±0.1	-	-	
25	516439.10	2228611.71	Геодезический метод; М±0.1	-	-	
26	516447.89	2228601.01	Геодезический метод; М±0.1	-	-	
27	516455.64	2228607.51	Геодезический метод; М±0.1	-	-	
28	516450.88	2228613.19	Геодезический метод; М±0.1	-	-	

1	2	3	4	5
105	516527.31	2228310.19	Геодезический метод; Mf=0.1	-
106	516521.45	2228305.53	Геодезический метод; Mf=0.1	-
107	516520.92	2228306.19	Геодезический метод; Mf=0.1	-
108	516509.63	2228297.33	Геодезический метод; Mf=0.1	-
109	516500.77	2228308.78	Геодезический метод; Mf=0.1	-
110	516501.08	2228309.02	Геодезический метод; Mf=0.1	-
111	516494.92	2228315.70	Геодезический метод; Mf=0.1	-
112	516494.24	2228315.19	Геодезический метод; Mf=0.1	-
113	516489.34	2228321.58	Геодезический метод; Mf=0.1	-
114	516491.23	2228323.11	Геодезический метод; Mf=0.1	-
115	516486.13	2228330.29	Геодезический метод; Mf=0.1	-
116	516483.96	2228328.50	Геодезический метод; Mf=0.1	-
117	516478.59	2228335.66	Геодезический метод; Mf=0.1	-
118	516479.55	2228336.39	Геодезический метод; Mf=0.1	-
119	516474.09	2228343.56	Геодезический метод; Mf=0.1	-
120	516473.81	2228343.35	Геодезический метод; Mf=0.1	-
121	516466.15	2228352.55	Геодезический метод; Mf=0.1	-
122	516450.04	2228372.36	Геодезический метод; Mf=0.1	-
123	516442.23	2228382.28	Геодезический метод; Mf=0.1	-
124	516445.23	2228384.45	Геодезический метод; Mf=0.1	-
125	516457.85	2228394.31	Геодезический метод; Mf=0.1	-
126	516461.34	2228389.45	Геодезический метод; Mf=0.1	-
127	516469.58	2228396.21	Геодезический метод; Mf=0.1	-
128	516464.86	2228401.97	Геодезический метод; Mf=0.1	-
129	516462.76	2228400.25	Геодезический метод; Mf=0.1	-
130	516459.39	2228404.95	Геодезический метод; Mf=0.1	-
131	516440.75	2228390.41	Геодезический метод; Mf=0.1	-
132	516437.84	2228388.30	Геодезический метод; Mf=0.1	-
133	516432.17	2228395.81	Геодезический метод; Mf=0.1	-
134	516432.65	2228396.23	Геодезический метод; Mf=0.1	-
135	516423.79	2228407.62	Геодезический метод; Mf=0.1	-
136	516453.19	2228430.66	Геодезический метод; Mf=0.1	-
137	516448.62	2228437.32	Геодезический метод; Mf=0.1	-
138	516450.00	2228438.75	Геодезический метод; Mf=0.1	-
139	516431.40	2228463.12	Геодезический метод; Mf=0.1	-
140	516421.03	2228477.11	Геодезический метод; Mf=0.1	-
141	516420.46	2228478.37	Геодезический метод; Mf=0.1	-
142	516419.69	2228479.40	Геодезический метод; Mf=0.1	-
143	516420.86	2228480.25	Геодезический метод; Mf=0.1	-

1	2	3	4	5
68	516355.20	2228573.62	Геодезический метод; Mf=0.1	-
69	516354.20	2228581.04	Геодезический метод; Mf=0.1	-
70	516350.40	2228580.53	Геодезический метод; Mf=0.1	-
71	516346.65	2228599.03	Геодезический метод; Mf=0.1	-
72	516347.84	2228599.24	Геодезический метод; Mf=0.1	-
73	516347.52	2228601.39	Геодезический метод; Mf=0.1	-
74	516348.32	2228601.57	Геодезический метод; Mf=0.1	-
75	516397.12	2228611.23	Геодезический метод; Mf=0.1	-
76	516397.43	2228610.03	Геодезический метод; Mf=0.1	-
77	516400.43	2228591.77	Геодезический метод; Mf=0.1	-
78	516401.16	2228586.50	Геодезический метод; Mf=0.1	-
79	516401.57	2228586.56	Геодезический метод; Mf=0.1	-
80	516402.34	2228583.04	Геодезический метод; Mf=0.1	-
81	516409.52	2228568.29	Геодезический метод; Mf=0.1	-
82	516420.93	2228550.67	Геодезический метод; Mf=0.1	-
83	516420.83	2228550.59	Геодезический метод; Mf=0.1	-
84	516417.31	2228548.04	Геодезический метод; Mf=0.1	-
85	516421.67	2228542.04	Геодезический метод; Mf=0.1	-
86	516425.06	2228544.50	Геодезический метод; Mf=0.1	-
87	516425.30	2228544.15	Геодезический метод; Mf=0.1	-
88	516425.35	2228544.19	Геодезический метод; Mf=0.1	-
89	516442.33	2228521.47	Геодезический метод; Mf=0.1	-
90	516441.43	2228520.34	Геодезический метод; Mf=0.1	-
91	516455.92	2228502.07	Геодезический метод; Mf=0.1	-
92	516455.84	2228502.00	Геодезический метод; Mf=0.1	-
93	516455.91	2228501.92	Геодезический метод; Mf=0.1	-
94	516453.26	2228499.84	Геодезический метод; Mf=0.1	-
95	516457.84	2228494.00	Геодезический метод; Mf=0.1	-
96	516460.64	2228496.20	Геодезический метод; Mf=0.1	-
97	516478.74	2228473.49	Геодезический метод; Mf=0.1	-
98	516481.32	2228475.84	Геодезический метод; Mf=0.1	-
99	516483.29	2228473.28	Геодезический метод; Mf=0.1	-
100	516480.75	2228471.51	Геодезический метод; Mf=0.1	-
101	516491.93	2228457.15	Геодезический метод; Mf=0.1	-
102	516486.43	2228452.06	Геодезический метод; Mf=0.1	-
103	516491.36	2228445.31	Геодезический метод; Mf=0.1	-
1	516503.44	2228454.44	Геодезический метод; Mf=0.1	-
104	516531.48	2228304.95	Геодезический метод; Mf=0.1	-

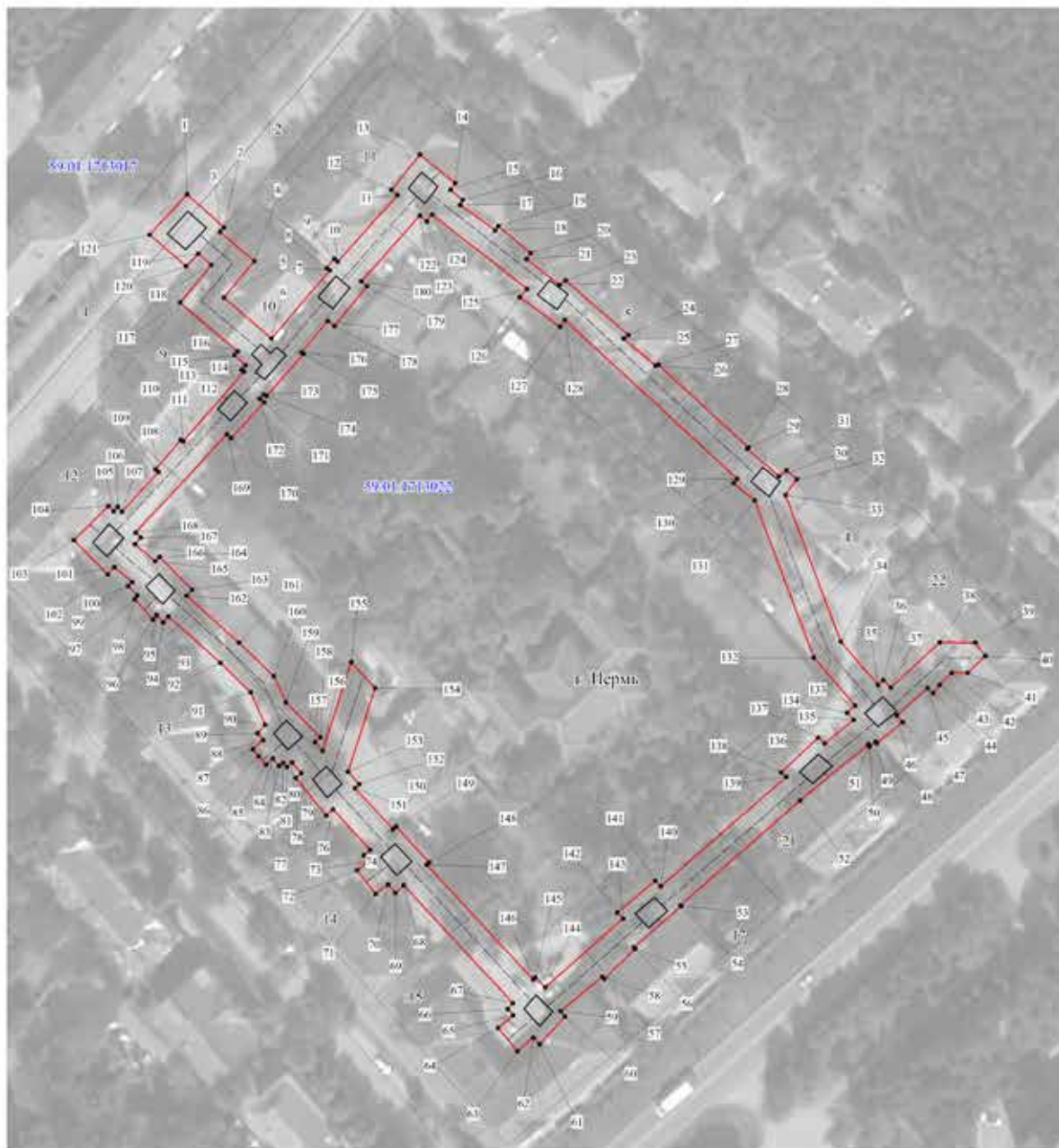
1	2	3	4	5
183	516293.81	2228575.01	Геодезический метод; M=0.1	-
184	516294.89	2228567.59	Геодезический метод; M=0.1	-
185	516301.69	2228568.58	Геодезический метод; M=0.1	-
186	516295.77	2228600.74	Геодезический метод; M=0.1	-
187	516279.22	2228597.63	Геодезический метод; M=0.1	-
188	516281.12	2228603.05	Геодезический метод; M=0.1	-
189	516288.31	2228604.41	Геодезический метод; M=0.1	-
190	516286.87	2228611.95	Геодезический метод; M=0.1	-
191	516275.34	2228609.75	Геодезический метод; M=0.1	-
192	516271.67	2228599.46	Геодезический метод; M=0.1	-
193	516268.40	2228590.70	Геодезический метод; M=0.1	-
194	516268.70	2228590.58	Геодезический метод; M=0.1	-
195	516266.92	2228585.19	Геодезический метод; M=0.1	-
196	516263.41	2228573.09	Геодезический метод; M=0.1	-
197	516261.92	2228569.12	Геодезический метод; M=0.1	-
198	516244.76	2228605.22	Геодезический метод; M=0.1	-
199	516234.37	2228626.54	Геодезический метод; M=0.1	-
200	516226.56	2228624.52	Геодезический метод; M=0.1	-
201	516221.71	2228643.04	Геодезический метод; M=0.1	-
202	516223.00	2228643.28	Геодезический метод; M=0.1	-
203	516221.85	2228648.44	Геодезический метод; M=0.1	-
204	516220.95	2228653.28	Геодезический метод; M=0.1	-
205	516213.82	2228652.05	Геодезический метод; M=0.1	-
206	516210.13	2228651.53	Геодезический метод; M=0.1	-
207	516210.97	2228646.76	Геодезический метод; M=0.1	-
208	516211.97	2228641.25	Геодезический метод; M=0.1	-
209	516214.29	2228641.67	Геодезический метод; M=0.1	-
210	516221.18	2228615.36	Геодезический метод; M=0.1	-
211	516230.31	2228617.72	Геодезический метод; M=0.1	-
212	516237.80	2228602.32	Геодезический метод; M=0.1	-
213	516256.32	2228563.38	Геодезический метод; M=0.1	-
214	516255.21	2228563.11	Геодезический метод; M=0.1	-
215	516256.83	2228554.56	Геодезический метод; M=0.1	-
216	516257.81	2228554.70	Геодезический метод; M=0.1	-
217	516258.29	2228553.13	Геодезический метод; M=0.1	-
218	516259.56	2228553.48	Геодезический метод; M=0.1	-
219	516273.94	2228521.43	Геодезический метод; M=0.1	-
220	516280.36	2228522.34	Геодезический метод; M=0.1	-
221	516280.51	2228521.50	Геодезический метод; M=0.1	-

1	2	3	4	5
144	516415.67	2228487.68	Геодезический метод; M=0.1	-
145	516408.71	2228482.13	Геодезический метод; M=0.1	-
146	516409.05	2228481.61	Геодезический метод; M=0.1	-
147	516400.88	2228475.74	Геодезический метод; M=0.1	-
148	516387.70	2228495.03	Геодезический метод; M=0.1	-
149	516388.21	2228495.47	Геодезический метод; M=0.1	-
150	516387.49	2228496.41	Геодезический метод; M=0.1	-
151	516389.05	2228497.72	Геодезический метод; M=0.1	-
152	516384.25	2228503.42	Геодезический метод; M=0.1	-
153	516382.97	2228502.34	Геодезический метод; M=0.1	-
154	516382.86	2228502.48	Геодезический метод; M=0.1	-
155	516381.34	2228501.38	Геодезический метод; M=0.1	-
156	516367.67	2228510.06	Геодезический метод; M=0.1	-
157	516348.95	2228541.77	Геодезический метод; M=0.1	-
158	516327.29	2228537.99	Геодезический метод; M=0.1	-
159	516327.03	2228540.05	Геодезический метод; M=0.1	-
160	516317.96	2228537.96	Геодезический метод; M=0.1	-
161	516318.15	2228536.30	Геодезический метод; M=0.1	-
162	516305.49	2228534.08	Геодезический метод; M=0.1	-
163	516305.43	2228534.39	Геодезический метод; M=0.1	-
164	516302.42	2228533.78	Геодезический метод; M=0.1	-
165	516301.29	2228537.84	Геодезический метод; M=0.1	-
166	516296.60	2228536.80	Геодезический метод; M=0.1	-
167	516297.36	2228532.86	Геодезический метод; M=0.1	-
168	516287.34	2228531.23	Геодезический метод; M=0.1	-
169	516287.20	2228532.12	Геодезический метод; M=0.1	-
170	516278.84	2228530.41	Геодезический метод; M=0.1	-
171	516278.90	2228530.10	Геодезический метод; M=0.1	-
172	516278.70	2228530.07	Геодезический метод; M=0.1	-
173	516267.35	2228555.33	Геодезический метод; M=0.1	-
174	516267.80	2228555.43	Геодезический метод; M=0.1	-
175	516266.59	2228559.72	Геодезический метод; M=0.1	-
176	516270.69	2228570.67	Геодезический метод; M=0.1	-
177	516274.24	2228582.91	Геодезический метод; M=0.1	-
178	516275.80	2228587.60	Геодезический метод; M=0.1	-
179	516276.24	2228587.41	Геодезический метод; M=0.1	-
180	516277.12	2228589.62	Геодезический метод; M=0.1	-
181	516289.77	2228592.00	Геодезический метод; M=0.1	-
182	516292.91	2228574.88	Геодезический метод; M=0.1	-

1	2	3	4	5
261	516419.87	2228400.24	Геодезический метод; М=0.1	-
262	516422.21	2228397.23	Геодезический метод; М=0.1	-
263	516420.08	2228395.37	Геодезический метод; М=0.1	-
264	516425.36	2228388.28	Геодезический метод; М=0.1	-
265	516427.38	2228389.50	Геодезический метод; М=0.1	-
266	516431.97	2228383.42	Геодезический метод; М=0.1	-
267	516426.74	2228378.55	Геодезический метод; М=0.1	-
268	516431.80	2228373.13	Геодезический метод; М=0.1	-
269	516436.44	2228377.45	Геодезический метод; М=0.1	-
270	516444.16	2228367.66	Геодезический метод; М=0.1	-
271	516460.33	2228347.77	Геодезический метод; М=0.1	-
272	516467.81	2228338.79	Геодезический метод; М=0.1	-
273	516466.60	2228337.87	Геодезический метод; М=0.1	-
274	516467.00	2228337.36	Геодезический метод; М=0.1	-
275	516455.13	2228327.48	Геодезический метод; М=0.1	-
276	516459.87	2228321.78	Геодезический метод; М=0.1	-
277	516471.51	2228331.46	Геодезический метод; М=0.1	-
278	516472.09	2228330.70	Геодезический метод; М=0.1	-
279	516472.61	2228331.09	Геодезический метод; М=0.1	-
280	516482.66	2228317.68	Геодезический метод; М=0.1	-
281	516488.10	2228310.81	Геодезический метод; М=0.1	-
282	516473.87	2228304.64	Геодезический метод; М=0.1	-
283	516476.83	2228297.84	Геодезический метод; М=0.1	-
284	516492.51	2228304.64	Геодезический метод; М=0.1	-
285	516493.71	2228303.27	Геодезический метод; М=0.1	-
286	516494.87	2228304.18	Геодезический метод; М=0.1	-
287	516508.33	2228286.79	Геодезический метод; М=0.1	-
104	516531.48	2228304.95	Геодезический метод; М=0.1	-

1	2	3	4	5
222	516281.96	2228521.77	Геодезический метод; М=0.1	-
223	516288.94	2228510.81	Геодезический метод; М=0.1	-
224	516312.50	2228516.53	Геодезический метод; М=0.1	-
225	516324.21	2228502.00	Геодезический метод; М=0.1	-
226	516322.74	2228500.90	Геодезический метод; М=0.1	-
227	516327.22	2228494.94	Геодезический метод; М=0.1	-
228	516334.85	2228500.68	Геодезический метод; М=0.1	-
229	516315.34	2228524.89	Геодезический метод; М=0.1	-
230	516292.36	2228519.31	Геодезический метод; М=0.1	-
231	516289.61	2228523.62	Геодезический метод; М=0.1	-
232	516298.46	2228525.05	Геодезический метод; М=0.1	-
233	516298.83	2228523.61	Геодезический метод; М=0.1	-
234	516307.09	2228525.42	Геодезический метод; М=0.1	-
235	516306.89	2228526.53	Геодезический метод; М=0.1	-
236	516326.59	2228530.00	Геодезический метод; М=0.1	-
237	516345.05	2228533.31	Геодезический метод; М=0.1	-
238	516362.01	2228504.58	Геодезический метод; М=0.1	-
239	516376.83	2228495.15	Геодезический метод; М=0.1	-
240	516381.40	2228489.62	Геодезический метод; М=0.1	-
241	516381.84	2228489.99	Геодезический метод; М=0.1	-
242	516398.98	2228464.94	Геодезический метод; М=0.1	-
243	516413.20	2228475.15	Геодезический метод; М=0.1	-
244	516413.82	2228474.43	Геодезический метод; М=0.1	-
245	516414.37	2228473.21	Геодезический метод; М=0.1	-
246	516422.91	2228461.59	Геодезический метод; М=0.1	-
247	516421.42	2228460.46	Геодезический метод; М=0.1	-
248	516428.26	2228451.44	Геодезический метод; М=0.1	-
249	516429.82	2228452.56	Геодезический метод; М=0.1	-
250	516440.13	2228439.06	Геодезический метод; М=0.1	-
251	516437.50	2228437.25	Геодезический метод; М=0.1	-
252	516437.69	2228437.00	Геодезический метод; М=0.1	-
253	516433.50	2228433.49	Геодезический метод; М=0.1	-
254	516437.84	2228428.31	Геодезический метод; М=0.1	-
255	516413.14	2228408.96	Геодезический метод; М=0.1	-
256	516414.13	2228407.21	Геодезический метод; М=0.1	-
257	516410.56	2228404.50	Геодезический метод; М=0.1	-
258	516415.04	2228398.58	Геодезический метод; М=0.1	-
259	516417.80	2228400.67	Геодезический метод; М=0.1	-
260	516418.70	2228399.41	Геодезический метод; М=0.1	-

Публичный сервитут Тепловая трасса
 Схема расположения границ публичного сервитута



Масштаб 1:1000

- Используемые условные знаки и обозначения:
- - границы публичного сервитута
 - - трасса трубопровода
 - - границы кадастрового квартала
 - 59.01.1713022 - кадастровый номер квартала
 - 10 - границы углового земельного участка
 - 10 - кадастровый номер земельного участка
 - 10 - характеристическая точка границы

1	2	3	4	5
29	516973.22	2215039.04	Геодезический метод; Мf=0.1	-
30	516966.39	2215046.83	Геодезический метод; Мf=0.1	-
31	516967.86	2215048.66	Геодезический метод; Мf=0.1	-
32	516965.55	2215051.22	Геодезический метод; Мf=0.1	-
33	516961.75	2215048.34	Геодезический метод; Мf=0.1	-
34	516925.60	2215061.57	Геодезический метод; Мf=0.1	-
35	516914.82	2215070.56	Геодезический метод; Мf=0.1	-
36	516916.03	2215071.92	Геодезический метод; Мf=0.1	-
37	516914.14	2215073.72	Геодезический метод; Мf=0.1	-
38	516925.12	2215085.86	Геодезический метод; Мf=0.1	-
39	516924.94	2215094.47	Геодезический метод; Мf=0.1	-
40	516921.67	2215096.96	Геодезический метод; Мf=0.1	-
41	516917.58	2215092.59	Геодезический метод; Мf=0.1	-
42	516917.63	2215088.66	Геодезический метод; Мf=0.1	-
43	516914.65	2215085.70	Геодезический метод; Мf=0.1	-
44	516912.69	2215084.07	Геодезический метод; Мf=0.1	-
45	516913.99	2215082.67	Геодезический метод; Мf=0.1	-
46	516907.33	2215075.14	Геодезический метод; Мf=0.1	-
47	516905.64	2215076.58	Геодезический метод; Мf=0.1	-
48	516900.56	2215070.19	Геодезический метод; Мf=0.1	-
49	516900.90	2215069.86	Геодезический метод; Мf=0.1	-
50	516899.64	2215068.40	Геодезический метод; Мf=0.1	-
51	516900.27	2215068.12	Геодезический метод; Мf=0.1	-
52	516886.67	2215051.25	Геодезический метод; Мf=0.1	-
53	516861.18	2215021.73	Геодезический метод; Мf=0.1	-
54	516860.99	2215021.92	Геодезический метод; Мf=0.1	-
55	516851.02	2215010.17	Геодезический метод; Мf=0.1	-
56	516850.68	2215010.58	Геодезический метод; Мf=0.1	-
57	516843.36	2215002.92	Геодезический метод; Мf=0.1	-
58	516843.97	2215002.44	Геодезический метод; Мf=0.1	-
59	516835.55	2214992.17	Геодезический метод; Мf=0.1	-
60	516834.24	2214993.16	Геодезический метод; Мf=0.1	-
61	516827.45	2214986.93	Геодезический метод; Мf=0.1	-
62	516829.12	2214985.46	Геодезический метод; Мf=0.1	-
63	516825.88	2214981.55	Геодезический метод; Мf=0.1	-
64	516831.60	2214976.81	Геодезический метод; Мf=0.1	-
65	516834.71	2214980.55	Геодезический метод; Мf=0.1	-
66	516836.25	2214979.19	Геодезический метод; Мf=0.1	-
67	516837.70	2214980.48	Геодезический метод; Мf=0.1	-

ОПИСАНИЕ МЕСТОПОЛОЖЕНИЯ ГРАНИЦ ПУБЛИЧНОГО СЕРВИСУТА ПО ОБЪЕКТУ Тепловая трасса ПЕРМСКИЙ КРАЙ, Г. ПЕРМЬ (НАИМЕНОВАНИЕ ОБЪЕКТА)					
Сведения о местоположении границ объекта					
1. Система координат МСК-59(зона 2)					
2. Сведения о характеристиках точек границ объекта					
Обозначение характерных точек границ	Координаты, м		Метод определения координат и средняя квадратическая погрешность положения характерной точки (М), м	Описание закрепления точка на местности (при наличии)	
	X	Y		3	4
1	517037.31	2214902.63	Геодезический метод; Мf=0.1	-	-
2	517029.08	2214911.60	Геодезический метод; Мf=0.1	-	-
3	517028.01	2214910.59	Геодезический метод; Мf=0.1	-	-
4	517020.67	2214918.89	Геодезический метод; Мf=0.1	-	-
5	517011.83	2214911.40	Геодезический метод; Мf=0.1	-	-
6	517001.63	2214922.93	Геодезический метод; Мf=0.1	-	-
7	517018.24	2214937.40	Геодезический метод; Мf=0.1	-	-
8	517018.76	2214936.57	Геодезический метод; Мf=0.1	-	-
9	517021.04	2214938.47	Геодезический метод; Мf=0.1	-	-
10	517020.33	2214939.30	Геодезический метод; Мf=0.1	-	-
11	517036.56	2214954.05	Геодезический метод; Мf=0.1	-	-
12	517037.87	2214952.64	Геодезический метод; Мf=0.1	-	-
13	517046.42	2214959.69	Геодезический метод; Мf=0.1	-	-
14	517039.34	2214968.29	Геодезический метод; Мf=0.1	-	-
15	517037.67	2214967.12	Геодезический метод; Мf=0.1	-	-
16	517035.15	2214970.09	Геодезический метод; Мf=0.1	-	-
17	517033.94	2214969.42	Геодезический метод; Мf=0.1	-	-
18	517027.59	2214977.92	Геодезический метод; Мf=0.1	-	-
19	517028.64	2214978.73	Геодезический метод; Мf=0.1	-	-
20	517021.96	2214986.52	Геодезический метод; Мf=0.1	-	-
21	517020.46	2214985.50	Геодезический метод; Мf=0.1	-	-
22	517014.02	2214993.50	Геодезический метод; Мf=0.1	-	-
23	517015.10	2214995.02	Геодезический метод; Мf=0.1	-	-
24	517001.53	2215010.30	Геодезический метод; Мf=0.1	-	-
25	517000.65	2215009.09	Геодезический метод; Мf=0.1	-	-
26	516993.91	2215016.88	Геодезический метод; Мf=0.1	-	-
27	516994.14	2215017.51	Геодезический метод; Мf=0.1	-	-
28	516973.56	2215039.38	Геодезический метод; Мf=0.1	-	-

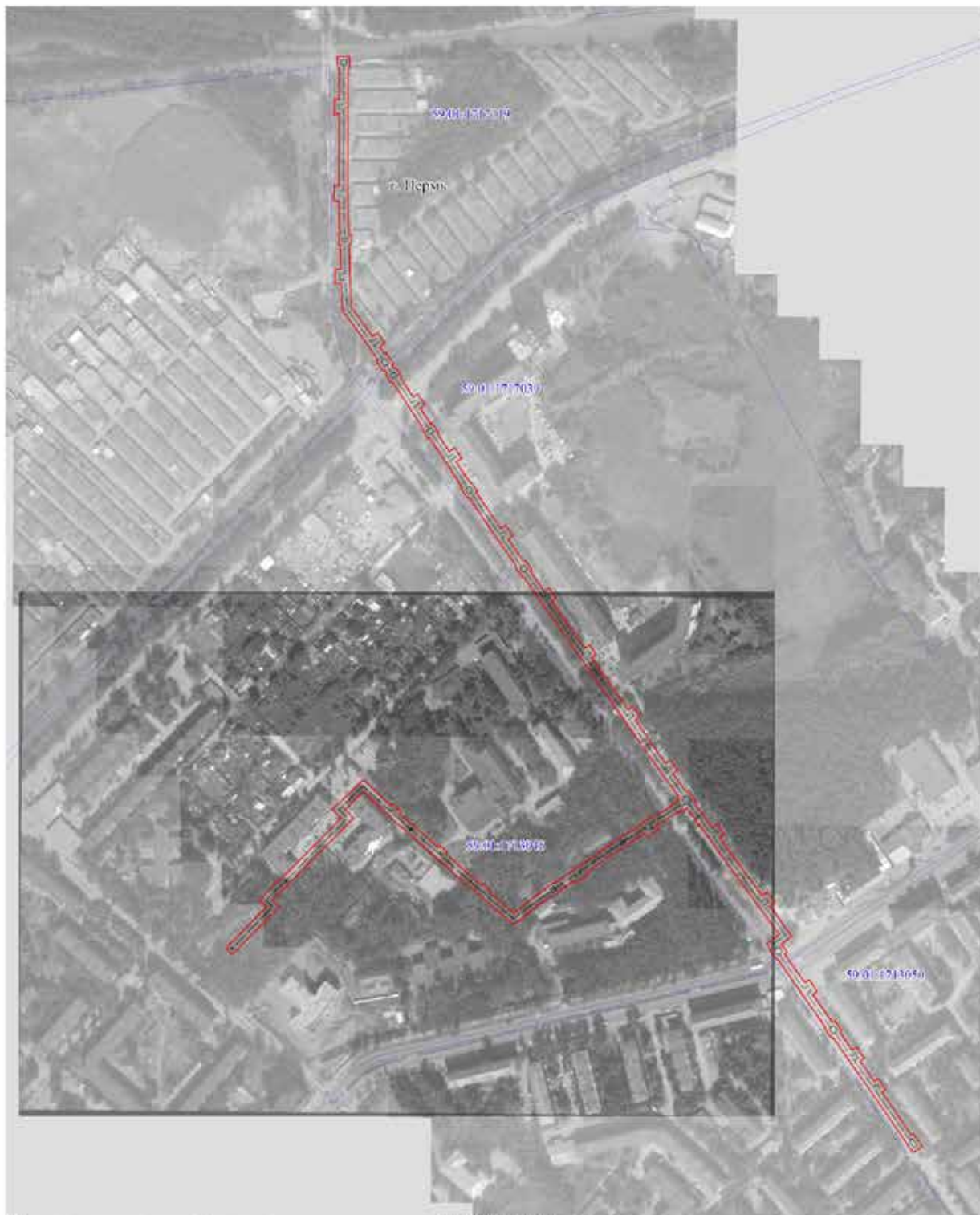
1	2	3	4	5
107	516959.49	2214885.91	Геодезический метод; Mf=0.1	-
108	516969.11	2214894.98	Геодезический метод; Mf=0.1	-
109	516969.83	2214894.22	Геодезический метод; Mf=0.1	-
110	516976.99	2214900.53	Геодезический метод; Mf=0.1	-
111	516976.58	2214901.11	Геодезический метод; Mf=0.1	-
112	516993.57	2214916.09	Геодезический метод; Mf=0.1	-
113	516994.02	2214915.55	Геодезический метод; Mf=0.1	-
114	516995.13	2214916.48	Геодезический метод; Mf=0.1	-
115	516997.70	2214913.83	Геодезический метод; Mf=0.1	-
116	516998.56	2214914.66	Геодезический метод; Mf=0.1	-
117	517010.75	2214900.61	Геодезический метод; Mf=0.1	-
118	517019.89	2214908.37	Геодезический метод; Mf=0.1	-
119	517022.66	2214905.20	Геодезический метод; Mf=0.1	-
120	517019.65	2214902.20	Геодезический метод; Mf=0.1	-
121	517027.51	2214893.38	Геодезический метод; Mf=0.1	-
1	517037.31	2214902.63	Геодезический метод; Mf=0.1	-
122	517031.43	2214959.56	Геодезический метод; Mf=0.1	-
123	517029.93	2214961.18	Геодезический метод; Mf=0.1	-
124	517031.68	2214962.53	Геодезический метод; Mf=0.1	-
125	517013.16	2214985.53	Геодезический метод; Mf=0.1	-
126	517011.07	2214983.83	Геодезический метод; Mf=0.1	-
127	517003.72	2214993.58	Геодезический метод; Mf=0.1	-
128	517005.41	2214994.78	Геодезический метод; Mf=0.1	-
129	516965.87	2215036.59	Геодезический метод; Mf=0.1	-
130	516964.83	2215035.69	Геодезический метод; Mf=0.1	-
131	516960.54	2215040.77	Геодезический метод; Mf=0.1	-
132	516921.78	2215054.95	Геодезический метод; Mf=0.1	-
133	516909.82	2215064.91	Геодезический метод; Mf=0.1	-
134	516908.08	2215062.94	Геодезический метод; Mf=0.1	-
135	516906.36	2215064.60	Геодезический метод; Mf=0.1	-
136	516900.62	2215057.40	Геодезический метод; Mf=0.1	-
137	516902.04	2215055.80	Геодезический метод; Mf=0.1	-
138	516893.61	2215046.68	Геодезический метод; Mf=0.1	-
139	516892.51	2215047.93	Геодезический метод; Mf=0.1	-
140	516866.00	2215016.97	Геодезический метод; Mf=0.1	-
141	516867.32	2215015.66	Геодезический метод; Mf=0.1	-
142	516859.63	2215006.26	Геодезический метод; Mf=0.1	-
143	516858.10	2215007.69	Геодезический метод; Mf=0.1	-

1	2	3	4	5
68	516866.93	2214954.05	Геодезический метод; Mf=0.1	-
69	516865.08	2214951.94	Геодезический метод; Mf=0.1	-
70	516867.19	2214950.22	Геодезический метод; Mf=0.1	-
71	516864.87	2214947.16	Геодезический метод; Mf=0.1	-
72	516870.79	2214942.68	Геодезический метод; Mf=0.1	-
73	516872.94	2214945.53	Геодезический метод; Mf=0.1	-
74	516874.38	2214944.36	Геодезический метод; Mf=0.1	-
75	516875.72	2214945.88	Геодезический метод; Mf=0.1	-
76	516885.79	2214936.88	Геодезический метод; Mf=0.1	-
77	516884.24	2214935.22	Геодезический метод; Mf=0.1	-
78	516893.58	2214927.90	Геодезический метод; Mf=0.1	-
79	516894.82	2214929.25	Геодезический метод; Mf=0.1	-
80	516897.41	2214926.98	Геодезический метод; Mf=0.1	-
81	516896.30	2214925.69	Геодезический метод; Mf=0.1	-
82	516897.35	2214924.80	Геодезический метод; Mf=0.1	-
83	516896.56	2214923.82	Геодезический метод; Mf=0.1	-
84	516898.45	2214922.27	Геодезический метод; Mf=0.1	-
85	516896.95	2214920.65	Геодезический метод; Mf=0.1	-
86	516899.00	2214918.85	Геодезический метод; Mf=0.1	-
87	516900.78	2214917.41	Геодезический метод; Mf=0.1	-
88	516903.02	2214920.02	Геодезический метод; Mf=0.1	-
89	516904.70	2214918.60	Геодезический метод; Mf=0.1	-
90	516906.74	2214920.53	Геодезический метод; Mf=0.1	-
91	516914.76	2214917.06	Геодезический метод; Mf=0.1	-
92	516922.13	2214909.65	Геодезический метод; Mf=0.1	-
93	516933.65	2214897.10	Геодезический метод; Mf=0.1	-
94	516932.21	2214895.81	Геодезический метод; Mf=0.1	-
95	516933.97	2214894.14	Геодезический метод; Mf=0.1	-
96	516932.94	2214893.25	Геодезический метод; Mf=0.1	-
97	516937.92	2214888.82	Геодезический метод; Mf=0.1	-
98	516938.89	2214889.48	Геодезический метод; Mf=0.1	-
99	516941.23	2214887.26	Геодезический метод; Mf=0.1	-
100	516942.16	2214888.29	Геодезический метод; Mf=0.1	-
101	516945.90	2214883.94	Геодезический метод; Mf=0.1	-
102	516944.12	2214882.31	Геодезический метод; Mf=0.1	-
103	516952.63	2214874.12	Геодезический метод; Mf=0.1	-
104	516960.94	2214882.62	Геодезический метод; Mf=0.1	-
105	516959.66	2214883.91	Геодезический метод; Mf=0.1	-
106	516960.68	2214884.95	Геодезический метод; Mf=0.1	-

1	2	3	4	5
144	516841.46	2214988.51	Геодезический метод; Mt=0.1	-
145	516843.96	2214986.03	Геодезический метод; Mt=0.1	-
146	516843.37	2214985.51	Геодезический метод; Mt=0.1	-
147	516871.91	2214959.71	Геодезический метод; Mt=0.1	-
148	516872.46	2214960.34	Геодезический метод; Mt=0.1	-
149	516881.38	2214952.32	Геодезический метод; Mt=0.1	-
150	516880.72	2214951.57	Геодезический метод; Mt=0.1	-
151	516890.95	2214942.38	Геодезический метод; Mt=0.1	-
152	516891.92	2214943.41	Геодезический метод; Mt=0.1	-
153	516894.99	2214940.66	Геодезический метод; Mt=0.1	-
154	516915.45	2214947.45	Геодезический метод; Mt=0.1	-
155	516921.91	2214941.71	Геодезический метод; Mt=0.1	-
156	516900.24	2214934.53	Геодезический метод; Mt=0.1	-
157	516902.35	2214932.68	Геодезический метод; Mt=0.1	-
158	516903.53	2214934.03	Геодезический метод; Mt=0.1	-
159	516912.17	2214925.65	Геодезический метод; Mt=0.1	-
160	516918.64	2214922.75	Геодезический метод; Mt=0.1	-
161	516927.02	2214914.32	Геодезический метод; Mt=0.1	-
162	516938.71	2214901.59	Геодезический метод; Mt=0.1	-
163	516940.17	2214902.89	Геодезический метод; Mt=0.1	-
164	516948.26	2214895.05	Геодезический метод; Mt=0.1	-
165	516947.25	2214893.94	Геодезический метод; Mt=0.1	-
166	516951.49	2214889.01	Геодезический метод; Mt=0.1	-
167	516953.14	2214890.50	Геодезический метод; Mt=0.1	-
168	516954.35	2214889.28	Геодезический метод; Mt=0.1	-
169	516978.29	2214911.79	Геодезический метод; Mt=0.1	-
170	516977.27	2214912.87	Геодезический метод; Mt=0.1	-
171	516985.99	2214920.98	Геодезический метод; Mt=0.1	-
172	516986.83	2214920.01	Геодезический метод; Mt=0.1	-
173	516987.90	2214920.95	Геодезический метод; Mt=0.1	-
174	516987.57	2214921.59	Геодезический метод; Mt=0.1	-
175	516997.76	2214930.76	Геодезический метод; Mt=0.1	-
176	516998.13	2214930.24	Геодезический метод; Mt=0.1	-
177	517005.79	2214936.74	Геодезический метод; Mt=0.1	-
178	517004.58	2214938.39	Геодезический метод; Mt=0.1	-
179	517014.25	2214946.44	Геодезический метод; Mt=0.1	-
180	517015.44	2214945.04	Геодезический метод; Mt=0.1	-
122	517031.43	2214959.56	Геодезический метод; Mt=0.1	-

Лист 1

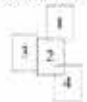
Публичный сервитут тепловая сеть
Схема расположения границ публичного сервитута



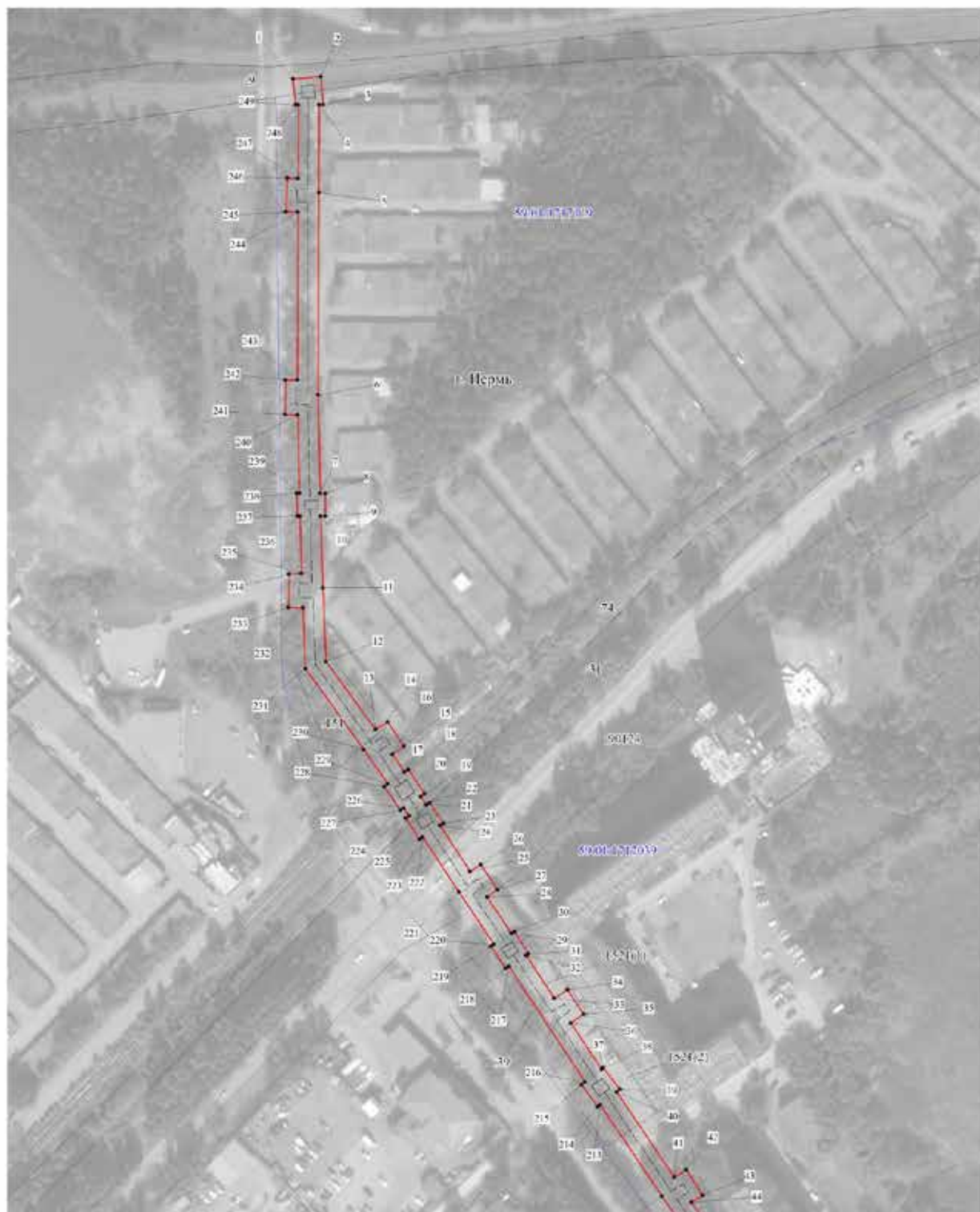
- Используемые условные знаки и обозначения:
- границы публичного сервитута
 - трасса трубопровода
 - границы кадастрового квартала
 - 50:01:171:0308 - кадастровый номер квартала
 - границы учтенного земельного участка
 - 50:01:171:0308 - кадастровый номер земельного участка
 - - характерная точка границы

Масштаб 1:3500

Схема расположения листов



Публичный сервитут тепловая сеть
 Схема расположения границ публичного сервитута



Масштаб 1:1500


Используемые условные знаки и обозначения:

- - границы публичного сервитута
- - трасса трубопровода
- — — — — - границы кадастрового квартала
- 50:01/010/010 - кадастровый номер квартала
- — — — — - границы учтенного земельного участка
- 10 - кадастровый номер земельного участка
- - характерная точка границы

Схема расположения листов



Публичный сервитут тепловая сеть
 Схема расположения границ публичного сервитута




Масштаб 1:1500

- Используемые условные знаки и обозначения:
- - границы публичного сервитута
 - - трасса трубопровода
 - границы кадастрового квартала
 - 50:01:0171006 - кадастровый номер квартала
 - границы учетного земельного участка
 - 50:01:0171006 - кадастровый номер земельного участка
 - - характерная точка границы

Схема расположения листов



Публичный сервитут тепловая сеть
 Схема расположения границ публичного сервитута



Масштаб 1:1500


Используемые условные знаки и обозначения:

- границы публичного сервитута
- трасса трубопровода
- границы кадастрового квартала
- 59:01:171:1006 - кадастровый номер квартала
- границы учтенного земельного участка
- 10 - кадастровый номер земельного участка
- 1 - кадастровая точка границы

Схема расположения листов



Публичный сервитут тепловая сеть
 Схема расположения границ публичного сервитута



- Используемые условные знаки и обозначения:
- - границы публичного сервитута
 - - трасса трубопровода
 - - границы кадастрового квартала
 - 59-01/1713006 - кадастровый номер квартала
 - 59-01/1713006 - границы учетного земельного участка
 - 59-01/1713006 - кадастровый номер земельного участка
 - 59-01/1713006 - характерная точка границы

Масштаб 1:1500

Схема расположения листов



1	2	3	4	5
29	518310.80	2215062.67	Геодезический метод; Мf=0.1	-
30	518311.57	2215063.87	Геодезический метод; Мf=0.1	-
31	518302.49	2215069.65	Геодезический метод; Мf=0.1	-
32	518301.84	2215068.63	Геодезический метод; Мf=0.1	-
33	518284.22	2215080.31	Геодезический метод; Мf=0.1	-
34	518287.58	2215085.69	Геодезический метод; Мf=0.1	-
35	518277.54	2215092.27	Геодезический метод; Мf=0.1	-
36	518273.97	2215087.08	Геодезический метод; Мf=0.1	-
37	518254.92	2215099.68	Геодезический метод; Мf=0.1	-
38	518255.47	2215100.37	Геодезический метод; Мf=0.1	-
39	518246.60	2215107.31	Геодезический метод; Мf=0.1	-
40	518245.54	2215105.96	Геодезический метод; Мf=0.1	-
41	518210.47	2215129.61	Геодезический метод; Мf=0.1	-
42	518213.49	2215134.50	Геодезический метод; Мf=0.1	-
43	518203.03	2215141.33	Геодезический метод; Мf=0.1	-
44	518200.14	2215136.67	Геодезический метод; Мf=0.1	-
45	518178.78	2215151.60	Геодезический метод; Мf=0.1	-
46	518179.96	2215153.35	Геодезический метод; Мf=0.1	-
47	518170.53	2215159.63	Геодезический метод; Мf=0.1	-
48	518169.49	2215158.08	Геодезический метод; Мf=0.1	-
49	518150.14	2215171.48	Геодезический метод; Мf=0.1	-
50	518153.34	2215175.73	Геодезический метод; Мf=0.1	-
51	518143.73	2215182.77	Геодезический метод; Мf=0.1	-
52	518140.53	2215178.48	Геодезический метод; Мf=0.1	-
53	518095.63	2215210.04	Геодезический метод; Мf=0.1	-
54	518098.71	2215215.00	Геодезический метод; Мf=0.1	-
55	518089.40	2215221.44	Геодезический метод; Мf=0.1	-
56	518086.18	2215216.69	Геодезический метод; Мf=0.1	-
57	518036.53	2215251.79	Геодезический метод; Мf=0.1	-
58	518039.62	2215256.16	Геодезический метод; Мf=0.1	-
59	518029.91	2215263.19	Геодезический метод; Мf=0.1	-
60	518026.60	2215258.57	Геодезический метод; Мf=0.1	-
61	517985.18	2215287.68	Геодезический метод; Мf=0.1	-
62	517988.53	2215292.31	Геодезический метод; Мf=0.1	-
63	517978.79	2215299.28	Геодезический метод; Мf=0.1	-
64	517975.48	2215294.75	Геодезический метод; Мf=0.1	-
65	517957.67	2215307.42	Геодезический метод; Мf=0.1	-
66	517958.92	2215309.17	Геодезический метод; Мf=0.1	-
67	517948.28	2215316.80	Геодезический метод; Мf=0.1	-

ОПИСАНИЕ МЕСТОПОЛОЖЕНИЯ ГРАНИЦ ПУБЛИЧНОГО СЕРВИТУТА ПО ОБЪЕКТУ						
тепловая сеть						
ПЕРМСКИЙ КРАЙ, Г. ПЕРМЬ						
(НАИМЕНОВАНИЕ ОБЪЕКТА)						
Сведения о местоположении границ объекта						
1. Система координат МСК-59 (зона 2)						
2. Сведения о характерных точках границ объекта						
Обозначение характерных точек границ	Координаты, м		Метод определения координат и средняя квадратическая погрешность положения характерной точки (М), м	Описание закрепления точки на местности (при наличии)		
	X	Y		1	4	5
1	518662.66	2214972.69	Геодезический метод; Мf=0.1	-	-	-
2	518663.62	2214984.17	Геодезический метод; Мf=0.1	-	-	-
3	518652.10	2214985.13	Геодезический метод; Мf=0.1	-	-	-
4	518652.10	2214983.35	Геодезический метод; Мf=0.1	-	-	-
5	518616.05	2214983.25	Геодезический метод; Мf=0.1	-	-	-
6	518532.68	2214982.98	Геодезический метод; Мf=0.1	-	-	-
7	518492.09	2214983.85	Геодезический метод; Мf=0.1	-	-	-
8	518492.09	2214986.00	Геодезический метод; Мf=0.1	-	-	-
9	518482.76	2214986.00	Геодезический метод; Мf=0.1	-	-	-
10	518482.76	2214984.10	Геодезический метод; Мf=0.1	-	-	-
11	518453.23	2214984.98	Геодезический метод; Мf=0.1	-	-	-
12	518422.76	2214986.25	Геодезический метод; Мf=0.1	-	-	-
13	518394.88	2215006.62	Геодезический метод; Мf=0.1	-	-	-
14	518398.06	2215011.69	Геодезический метод; Мf=0.1	-	-	-
15	518388.03	2215018.38	Геодезический метод; Мf=0.1	-	-	-
16	518384.56	2215013.56	Геодезический метод; Мf=0.1	-	-	-
17	518377.23	2215018.63	Геодезический метод; Мf=0.1	-	-	-
18	518378.29	2215020.13	Геодезический метод; Мf=0.1	-	-	-
19	518368.27	2215026.89	Геодезический метод; Мf=0.1	-	-	-
20	518367.23	2215025.35	Геодезический метод; Мf=0.1	-	-	-
21	518363.85	2215027.56	Геодезический метод; Мf=0.1	-	-	-
22	518364.72	2215028.90	Геодезический метод; Мf=0.1	-	-	-
23	518356.20	2215034.66	Геодезический метод; Мf=0.1	-	-	-
24	518355.22	2215033.23	Геодезический метод; Мf=0.1	-	-	-
25	518336.38	2215045.59	Геодезический метод; Мf=0.1	-	-	-
26	518339.22	2215049.94	Геодезический метод; Мf=0.1	-	-	-
27	518328.99	2215056.98	Геодезический метод; Мf=0.1	-	-	-
28	518325.85	2215052.56	Геодезический метод; Мf=0.1	-	-	-

1	2	3	4	5
107	517731.95	2215441.14	Геодезический метод; Mf=0.1	-
108	517763.28	2215419.04	Геодезический метод; Mf=0.1	-
109	517797.41	2215395.40	Геодезический метод; Mf=0.1	-
110	517796.83	2215394.61	Геодезический метод; Mf=0.1	-
111	517806.35	2215387.55	Геодезический метод; Mf=0.1	-
112	517807.08	2215388.52	Геодезический метод; Mf=0.1	-
113	517812.47	2215384.78	Геодезический метод; Mf=0.1	-
114	517821.05	2215397.01	Геодезический метод; Mf=0.1	-
115	517846.03	2215378.53	Геодезический метод; Mf=0.1	-
116	517913.51	2215329.10	Геодезический метод; Mf=0.1	-
117	517942.08	2215308.16	Геодезический метод; Mf=0.1	-
118	517938.71	2215303.35	Геодезический метод; Mf=0.1	-
119	517940.21	2215301.91	Геодезический метод; Mf=0.1	-
120	517933.44	2215292.18	Геодезический метод; Mf=0.1	-
121	517925.85	2215278.38	Геодезический метод; Mf=0.1	-
122	517921.67	2215281.11	Геодезический метод; Mf=0.1	-
123	517914.62	2215270.36	Геодезический метод; Mf=0.1	-
124	517918.03	2215267.45	Геодезический метод; Mf=0.1	-
125	517914.57	2215262.75	Геодезический метод; Mf=0.1	-
126	517908.91	2215253.11	Геодезический метод; Mf=0.1	-
127	517908.76	2215252.89	Геодезический метод; Mf=0.1	-
128	517908.35	2215253.21	Геодезический метод; Mf=0.1	-
129	517902.37	2215244.44	Геодезический метод; Mf=0.1	-
130	517902.80	2215244.14	Геодезический метод; Mf=0.1	-
131	517880.11	2215210.81	Геодезический метод; Mf=0.1	-
132	517877.70	2215212.34	Геодезический метод; Mf=0.1	-
133	517870.10	2215201.78	Геодезический метод; Mf=0.1	-
134	517872.6	2215199.77	Геодезический метод; Mf=0.1	-
135	517863.81	2215186.88	Геодезический метод; Mf=0.1	-
136	517862.84	2215187.68	Геодезический метод; Mf=0.1	-
137	517857.00	2215178.78	Геодезический метод; Mf=0.1	-
138	517857.82	2215178.10	Геодезический метод; Mf=0.1	-
139	517848.98	2215165.14	Геодезический метод; Mf=0.1	-
140	517830.23	2215142.16	Геодезический метод; Mf=0.1	-
141	517857.18	2215111.17	Геодезический метод; Mf=0.1	-
142	517875.38	2215089.86	Геодезический метод; Mf=0.1	-
143	517892.61	2215070.27	Геодезический метод; Mf=0.1	-
144	517916.61	2215043.42	Геодезический метод; Mf=0.1	-
145	517916.06	2215042.78	Геодезический метод; Mf=0.1	-

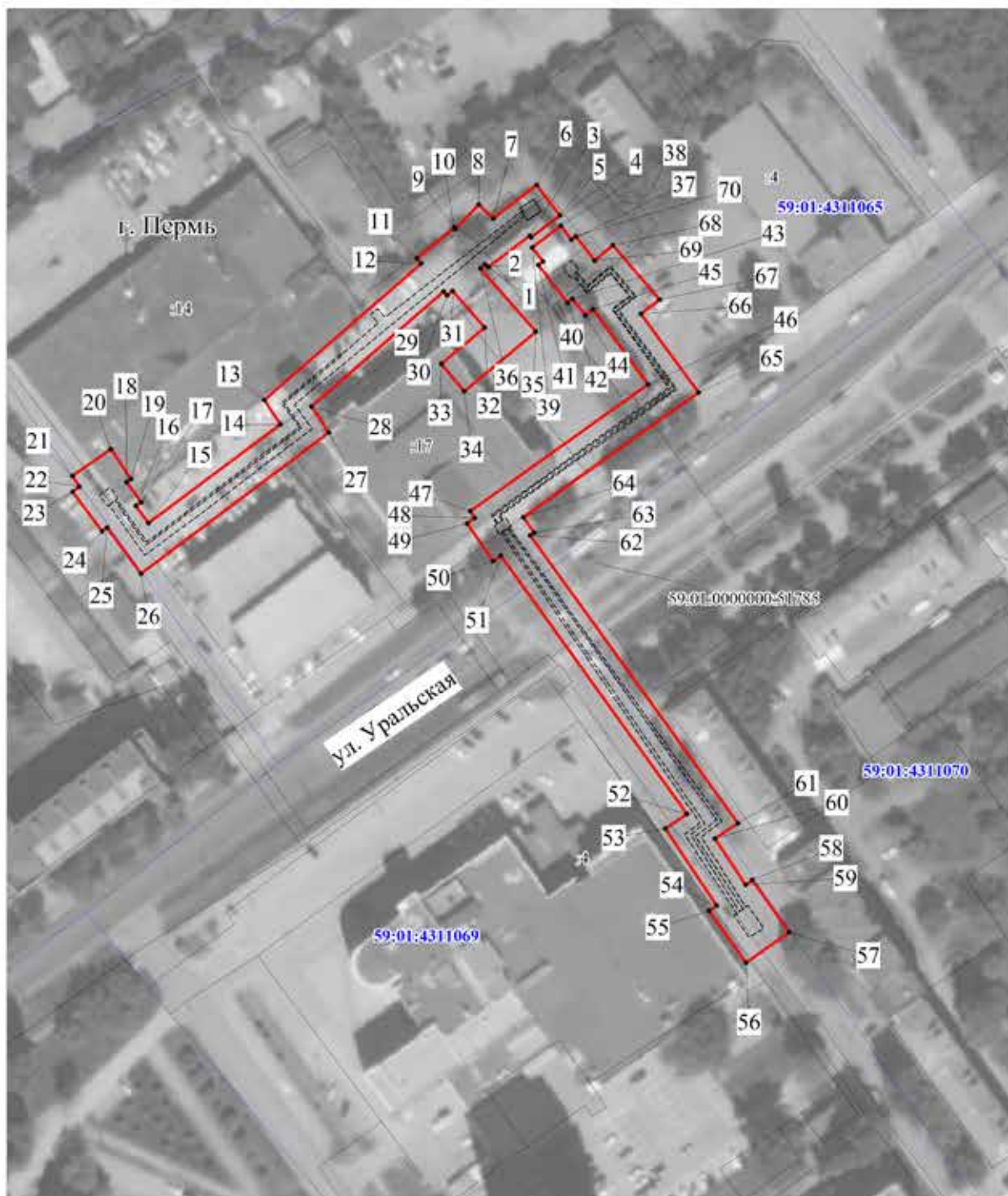
1	2	3	4	5
68	517947.03	2215315.06	Геодезический метод; Mf=0.1	-
69	517923.43	2215332.34	Геодезический метод; Mf=0.1	-
70	517927.02	2215337.09	Геодезический метод; Mf=0.1	-
71	517917.54	2215344.08	Геодезический метод; Mf=0.1	-
72	517913.73	2215339.45	Геодезический метод; Mf=0.1	-
73	517858.06	2215380.23	Геодезический метод; Mf=0.1	-
74	517861.64	2215384.88	Геодезический метод; Mf=0.1	-
75	517851.94	2215392.29	Геодезический метод; Mf=0.1	-
76	517848.16	2215387.64	Геодезический метод; Mf=0.1	-
77	517819.09	2215408.97	Геодезический метод; Mf=0.1	-
78	517811.85	2215398.67	Геодезический метод; Mf=0.1	-
79	517804.09	2215404.42	Геодезический метод; Mf=0.1	-
80	517802.28	2215401.96	Геодезический метод; Mf=0.1	-
81	517774.61	2215421.12	Геодезический метод; Mf=0.1	-
82	517777.60	2215425.45	Геодезический метод; Mf=0.1	-
83	517766.68	2215433.16	Геодезический метод; Mf=0.1	-
84	517763.36	2215429.04	Геодезический метод; Mf=0.1	-
85	517736.51	2215447.91	Геодезический метод; Mf=0.1	-
86	517738.16	2215450.37	Геодезический метод; Mf=0.1	-
87	517728.15	2215457.05	Геодезический метод; Mf=0.1	-
88	517726.78	2215455.14	Геодезический метод; Mf=0.1	-
89	517710.19	2215466.67	Геодезический метод; Mf=0.1	-
90	517713.11	2215471.00	Геодезический метод; Mf=0.1	-
91	517702.24	2215478.20	Геодезический метод; Mf=0.1	-
92	517699.39	2215474.38	Геодезический метод; Mf=0.1	-
93	517680.30	2215487.67	Геодезический метод; Mf=0.1	-
94	517683.00	2215491.76	Геодезический метод; Mf=0.1	-
95	517672.34	2215498.83	Геодезический метод; Mf=0.1	-
96	517669.60	2215495.17	Геодезический метод; Mf=0.1	-
97	517628.46	2215523.72	Геодезический метод; Mf=0.1	-
98	517629.59	2215525.35	Геодезический метод; Mf=0.1	-
99	517617.69	2215533.81	Геодезический метод; Mf=0.1	-
100	517611.85	2215525.11	Геодезический метод; Mf=0.1	-
101	517623.78	2215516.96	Геодезический метод; Mf=0.1	-
102	517669.11	2215485.56	Геодезический метод; Mf=0.1	-
103	517700.39	2215463.77	Геодезический метод; Mf=0.1	-
104	517722.03	2215448.52	Геодезический метод; Mf=0.1	-
105	517721.08	2215447.21	Геодезический метод; Mf=0.1	-
106	517731.40	2215440.32	Геодезический метод; Mf=0.1	-

1	2	3	4	5
185	517841.35	2215142.34	Геодезический метод, М=0.1	-
186	517855.80	2215160.04	Геодезический метод, М=0.1	-
187	517864.37	2215172.61	Геодезический метод, М=0.1	-
188	517865.05	2215172.04	Геодезический метод, М=0.1	-
189	517871.15	2215180.73	Геодезический метод, М=0.1	-
190	517870.36	2215181.39	Геодезический метод, М=0.1	-
191	517882.51	2215199.21	Геодезический метод, М=0.1	-
192	517909.71	2215239.19	Геодезический метод, М=0.1	-
193	517910.14	2215238.87	Геодезический метод, М=0.1	-
194	517915.93	2215247.30	Геодезический метод, М=0.1	-
195	517915.47	2215247.66	Геодезический метод, М=0.1	-
196	517916.09	2215248.57	Геодезический метод, М=0.1	-
197	517921.67	2215258.07	Геодезический метод, М=0.1	-
198	517928.09	2215266.77	Геодезический метод, М=0.1	-
199	517928.87	2215266.26	Геодезический метод, М=0.1	-
200	517940.68	2215287.70	Геодезический метод, М=0.1	-
201	517949.44	2215300.28	Геодезический метод, М=0.1	-
202	517951.53	2215298.77	Геодезический метод, М=0.1	-
203	517952.75	2215300.48	Геодезический метод, М=0.1	-
204	517973.28	2215285.69	Геодезический метод, М=0.1	-
205	518028.59	2215246.80	Геодезический метод, М=0.1	-
206	518085.47	2215206.81	Геодезический метод, М=0.1	-
207	518138.07	2215169.52	Геодезический метод, М=0.1	-
208	518164.78	2215151.02	Геодезический метод, М=0.1	-
209	518164.10	2215149.99	Геодезический метод, М=0.1	-
210	518173.47	2215143.75	Геодезический метод, М=0.1	-
211	518174.03	2215144.58	Геодезический метод, М=0.1	-
212	518202.61	2215124.60	Геодезический метод, М=0.1	-
213	518240.29	2215099.25	Геодезический метод, М=0.1	-
214	518239.48	2215098.21	Геодезический метод, М=0.1	-
215	518248.51	2215091.48	Геодезический метод, М=0.1	-
216	518249.68	2215092.98	Геодезический метод, М=0.1	-
217	518297.29	2215061.48	Геодезический метод, М=0.1	-
218	518296.47	2215060.18	Геодезический метод, М=0.1	-
219	518305.54	2215054.40	Геодезический метод, М=0.1	-
220	518306.25	2215055.50	Геодезический метод, М=0.1	-
221	518327.98	2215040.90	Геодезический метод, М=0.1	-
222	518350.48	2215026.19	Геодезический метод, М=0.1	-
223	518349.65	2215024.96	Геодезический метод, М=0.1	-

1	2	3	4	5
146	517921.45	2215037.34	Геодезический метод, М=0.1	-
147	517935.71	2215021.41	Геодезический метод, М=0.1	-
148	517957.68	2214997.85	Геодезический метод, М=0.1	-
149	517940.76	2214980.38	Геодезический метод, М=0.1	-
150	517932.58	2214988.62	Геодезический метод, М=0.1	-
151	517870.06	2214926.99	Геодезический метод, М=0.1	-
152	517866.92	2214924.44	Геодезический метод, М=0.1	-
153	517867.52	2214923.67	Геодезический метод, М=0.1	-
154	517853.97	2214910.51	Геодезический метод, М=0.1	-
155	517847.61	2214917.17	Геодезический метод, М=0.1	-
156	517805.64	2214876.02	Геодезический метод, М=0.1	-
157	517805.94	2214875.72	Геодезический метод, М=0.1	-
158	517802.11	2214871.87	Геодезический метод, М=0.1	-
159	517807.71	2214866.30	Геодезический метод, М=0.1	-
160	517811.38	2214870.19	Геодезический метод, М=0.1	-
161	517811.60	2214869.96	Геодезический метод, М=0.1	-
162	517847.41	2214905.07	Геодезический метод, М=0.1	-
163	517853.75	2214898.45	Геодезический метод, М=0.1	-
164	517875.84	2214919.89	Геодезический метод, М=0.1	-
165	517878.36	2214922.80	Геодезический метод, М=0.1	-
166	517878.17	2214923.04	Геодезический метод, М=0.1	-
167	517932.52	2214976.62	Геодезический метод, М=0.1	-
168	517940.84	2214968.24	Геодезический метод, М=0.1	-
169	517969.38	2214997.73	Геодезический метод, М=0.1	-
170	517944.92	2215024.11	Геодезический метод, М=0.1	-
171	517946.52	2215025.50	Геодезический метод, М=0.1	-
172	517939.18	2215034.27	Геодезический метод, М=0.1	-
173	517936.99	2215032.73	Геодезический метод, М=0.1	-
174	517927.08	2215044.22	Геодезический метод, М=0.1	-
175	517925.34	2215046.39	Геодезический метод, М=0.1	-
176	517904.23	2215070.01	Геодезический метод, М=0.1	-
177	517906.23	2215072.05	Геодезический метод, М=0.1	-
178	517899.25	2215078.32	Геодезический метод, М=0.1	-
179	517897.91	2215077.31	Геодезический метод, М=0.1	-
180	517881.78	2215095.46	Геодезический метод, М=0.1	-
181	517868.23	2215111.27	Геодезический метод, М=0.1	-
182	517869.53	2215112.87	Геодезический метод, М=0.1	-
183	517863.06	2215120.15	Геодезический метод, М=0.1	-
184	517861.77	2215118.84	Геодезический метод, М=0.1	-

1	2	3	4	5
224	518358.35	2215019.07	Геодезический метод; Mt=0.1	-
225	518359.24	2215020.44	Геодезический метод; Mt=0.1	-
226	518362.49	2215018.32	Геодезический метод; Mt=0.1	-
227	518361.52	2215016.88	Геодезический метод; Mt=0.1	-
228	518371.35	2215010.25	Геодезический метод; Mt=0.1	-
229	518372.36	2215011.69	Геодезический метод; Mt=0.1	-
230	518386.57	2215001.87	Геодезический метод; Mt=0.1	-
231	518419.83	2214977.88	Геодезический метод; Mt=0.1	-
232	518444.91	2214976.83	Геодезический метод; Mt=0.1	-
233	518445.03	2214970.85	Геодезический метод; Mt=0.1	-
234	518458.78	2214971.13	Геодезический метод; Mt=0.1	-
235	518459.07	2214976.20	Геодезический метод; Mt=0.1	-
236	518482.76	2214975.60	Геодезический метод; Mt=0.1	-
237	518482.76	2214974.60	Геодезический метод; Mt=0.1	-
238	518492.09	2214974.25	Геодезический метод; Mt=0.1	-
239	518492.09	2214975.38	Геодезический метод; Mt=0.1	-
240	518524.41	2214974.67	Геодезический метод; Mt=0.1	-
241	518524.54	2214969.44	Геодезический метод; Mt=0.1	-
242	518538.74	2214969.69	Геодезический метод; Mt=0.1	-
243	518538.78	2214974.52	Геодезический метод; Mt=0.1	-
244	518607.88	2214974.73	Геодезический метод; Mt=0.1	-
245	518608.05	2214969.88	Геодезический метод; Mt=0.1	-
246	518621.90	2214970.38	Геодезический метод; Mt=0.1	-
247	518621.74	2214974.78	Геодезический метод; Mt=0.1	-
248	518652.10	2214974.87	Геодезический метод; Mt=0.1	-
249	518652.10	2214973.75	Геодезический метод; Mt=0.1	-
1	518662.66	2214972.69	Геодезический метод; Mt=0.1	-

**Публичный сервитут
тепловые сети
Схема расположения границ публичного сервитута**



Условные обозначения:

- - границы публичного сервитута
- - - - - трасса трубопровода
- — — — — граница земельного участка
- 3765 - номер земельного участка
- 59:01:4311069 - граница кадастрового квартала
- 59:32:3410001 - номер кадастрового квартала
- 1 - характерная точка границы


М 1:1500

27	519753,03	2234941,08	Геодезический метод; Мf=0.1	-
28	519760,33	2234936,24	Геодезический метод; Мf=0.1	-
29	519792,43	2234973,10	Геодезический метод; Мf=0.1	-
30	519791,27	2234974,06	Геодезический метод; Мf=0.1	-
31	519792,47	2234975,53	Геодезический метод; Мf=0.1	-
32	519782,27	2234984,49	Геодезический метод; Мf=0.1	-
33	519772,19	2234972,40	Геодезический метод; Мf=0.1	-
34	519764,51	2234978,80	Геодезический метод; Мf=0.1	-
35	519781,16	2234998,78	Геодезический метод; Мf=0.1	-
36	519798,83	2234983,26	Геодезический метод; Мf=0.1	-
1	519799,95	2234984,63	Геодезический метод; Мf=0.1	-
37	519806,83	2235008,71	Геодезический метод; Мf=0.1	-
38	519810,71	2235005,73	Геодезический метод; Мf=0.1	-
39	519804,63	2234997,79	Геодезический метод; Мf=0.1	-
40	519800,72	2235000,79	Геодезический метод; Мf=0.1	-
41	519799,75	2234999,52	Геодезический метод; Мf=0.1	-
42	519789,20	2235007,65	Геодезический метод; Мf=0.1	-
43	519790,27	2235009,03	Геодезический метод; Мf=0.1	-
44	519785,60	2235012,63	Геодезический метод; Мf=0.1	-
45	519787,42	2235014,75	Геодезический метод; Мf=0.1	-
46	519766,49	2235030,10	Геодезический метод; Мf=0.1	-
47	519731,15	2234980,47	Геодезический метод; Мf=0.1	-
48	519729,19	2234981,74	Геодезический метод; Мf=0.1	-
49	519727,73	2234979,62	Геодезический метод; Мf=0.1	-
50	519717,23	2234986,88	Геодезический метод; Мf=0.1	-
51	519718,70	2234989,01	Геодезический метод; Мf=0.1	-
52	519646,69	2235040,98	Геодезический метод; Мf=0.1	-
53	519642,64	2235034,91	Геодезический метод; Мf=0.1	-
54	519621,20	2235049,20	Геодезический метод; Мf=0.1	-
55	519619,76	2235047,17	Геодезический метод; Мf=0.1	-
56	519605,26	2235057,44	Геодезический метод; Мf=0.1	-
57	519613,77	2235069,44	Геодезический метод; Мf=0.1	-
58	519628,26	2235059,17	Геодезический метод; Мf=0.1	-
59	519626,98	2235057,36	Геодезический метод; Мf=0.1	-
60	519639,87	2235048,77	Геодезический метод; Мf=0.1	-
61	519644,12	2235055,16	Геодезический метод; Мf=0.1	-

ОПИСАНИЕ МЕСТОПОЛОЖЕНИЯ ГРАНИЦ ПУБЛИЧНОГО СЕРВИСУТА ПО ОБЪЕКТУ тепловые сети ПЕРМСКИЙ КРАЙ, Г. ПЕРМЬ, МОТОВИЛХИНСКИЙ РАЙОН (НАИМЕНОВАНИЕ ОБЪЕКТА)					
Сведения о местоположении границ объекта					
1. Система координат МСК-59, зона 2					
2. Сведения о характеристиках точек границ объекта					
Обозначение характеристик точек границ	Координаты, м		Метод определения координат и средняя квадратическая погрешность положения характерной точки (М), м	Описание закрепления точки	5
	X	Y			
1	2	3	4	5	5
1	519799,95	2234984,63	Геодезический метод; Мf=0.1	-	-
2	519799,17	2234985,61	Геодезический метод; Мf=0.1	-	-
3	519807,97	2234997,10	Геодезический метод; Мf=0.1	-	-
4	519807,48	2234997,48	Геодезический метод; Мf=0.1	-	-
5	519813,52	2235005,44	Геодезический метод; Мf=0.1	-	-
6	519822,01	2234999,00	Геодезический метод; Мf=0.1	-	-
7	519812,75	2234986,90	Геодезический метод; Мf=0.1	-	-
8	519816,58	2234982,89	Геодезический метод; Мf=0.1	-	-
9	519809,72	2234976,34	Геодезический метод; Мf=0.1	-	-
10	519810,09	2234976,03	Геодезический метод; Мf=0.1	-	-
11	519801,53	2234965,63	Геодезический метод; Мf=0.1	-	-
12	519800,16	2234966,75	Геодезический метод; Мf=0.1	-	-
13	519762,11	2234923,07	Геодезический метод; Мf=0.1	-	-
14	519755,38	2234927,53	Геодезический метод; Мf=0.1	-	-
15	519727,78	2234890,71	Геодезический метод; Мf=0.1	-	-
16	519732,53	2234887,24	Геодезический метод; Мf=0.1	-	-
17	519733,62	2234888,73	Геодезический метод; Мf=0.1	-	-
18	519739,22	2234884,60	Геодезический метод; Мf=0.1	-	-
19	519740,13	2234885,91	Геодезический метод; Мf=0.1	-	-
20	519748,36	2234880,22	Геодезический метод; Мf=0.1	-	-
21	519740,91	2234869,46	Геодезический метод; Мf=0.1	-	-
22	519737,98	2234871,49	Геодезический метод; Мf=0.1	-	-
23	519736,58	2234869,59	Геодезический метод; Мf=0.1	-	-
24	519725,52	2234877,75	Геодезический метод; Мf=0.1	-	-
25	519726,59	2234879,20	Геодезический метод; Мf=0.1	-	-
26	519713,71	2234888,61	Геодезический метод; Мf=0.1	-	-

62	519724,39	2234997,23	Геодезический метод; Mt=0.1	-
63	519725,13	2234998,30	Геодезический метод; Mt=0.1	-
64	519729,45	2234995,32	Геодезический метод; Mt=0.1	-
65	519764,22	2235044,16	Геодезический метод; Mt=0.1	-
66	519786,15	2235028,08	Геодезический метод; Mt=0.1	-
67	519790,08	2235033,28	Геодезический метод; Mt=0.1	-
68	519805,31	2235020,24	Геодезический метод; Mt=0.1	-
69	519800,98	2235015,19	Геодезический метод; Mt=0.1	-
70	519807,78	2235009,95	Геодезический метод; Mt=0.1	-
37	519806,83	2235008,71	Геодезический метод; Mt=0.1	-

Публичный сервитут
тепловая трасса
Схема расположения границ публичного сервитута



Условные обозначения:

- границы публичного сервитута
- трасса трубопровода
- граница земельного участка
- номер земельного участка
- граница кадастрового квартала
- номер кадастрового квартала
- характерная точка границы

59:01:1713331

1

Масштаб 1:1000

ОПИСАНИЕ МЕСТОПОЛОЖЕНИЯ ГРАНИЦ ПУБЛИЧНОГО СЕРВИТУТА ПО ОБЪЕКТУ тепловая трасса ПЕРМСКИЙ КРАЙ, Г. ПЕРМЬ, КИРОВСКИЙ РАЙОН (НАИМЕНОВАНИЕ ОБЪЕКТА)				
Сведения о местоположении границ объекта				
1. Система координат <u>МСК-59. зона 2</u>				
2. Сведения о характерных точках границ объекта				
Обозначение характерных точек границ	Координаты. м		Метод определения координат и средняя квадратическая погрешность положения характерной точки (M _t). м	Описание закрепления точки
	X	Y		
1	2	3	4	5
1	518547,56	2216103,61	Геодезический метод; Mt=0.1	-
2	518561,92	2216086,15	Геодезический метод; Mt=0.1	-
3	518558,26	2216081,15	Геодезический метод; Mt=0.1	-
4	518543,94	2216098,56	Геодезический метод; Mt=0.1	-
1	518547,56	2216103,61	Геодезический метод; Mt=0.1	-
5	518505,19	2216197,44	Геодезический метод; Mt=0.1	-
6	518501,63	2216192,60	Геодезический метод; Mt=0.1	-
7	518528,84	2216172,55	Геодезический метод; Mt=0.1	-
8	518527,82	2216170,78	Геодезический метод; Mt=0.1	-
9	518517,36	2216178,65	Геодезический метод; Mt=0.1	-
10	518513,89	2216173,75	Геодезический метод; Mt=0.1	-
11	518525,75	2216164,40	Геодезический метод; Mt=0.1	-
12	518529,88	2216161,73	Геодезический метод; Mt=0.1	-
13	518548,13	2216152,60	Геодезический метод; Mt=0.1	-
14	518550,08	2216155,65	Геодезический метод; Mt=0.1	-
15	518563,26	2216147,12	Геодезический метод; Mt=0.1	-
16	518561,39	2216144,45	Геодезический метод; Mt=0.1	-
17	518566,25	2216140,92	Геодезический метод; Mt=0.1	-
18	518571,75	2216148,79	Геодезический метод; Mt=0.1	-
19	518548,29	2216163,95	Геодезический метод; Mt=0.1	-
20	518546,06	2216160,48	Геодезический метод; Mt=0.1	-
21	518532,83	2216167,45	Геодезический метод; Mt=0.1	-
22	518536,71	2216174,21	Геодезический метод; Mt=0.1	-
5	518505,19	2216197,44	Геодезический метод; Mt=0.1	-

Инженерные сети. Технологический комплекс в составе: - тепловая трасса, протяженностью 298,81 п.м.; - сеть холодного водоснабжения, протяженностью 298,81 п.м.
 Публичный сервитут
 Схема расположения границ публичного сервитута



Масштаб 1:1000

- Используемые условные знаки и обозначения:
- границы публичного сервитута
 - трасса трубопровода
 - границы кадастрового квартала
 - кадастровый номер квартала
 - границы учтенного земельного участка
 - кадастровый номер земельного участка
 - характеристика точки границы

1	2	3	4	5
29	518502.33	2215866.96	Геодезический метод; Мf=0.1	-
30	518499.43	2215862.67	Геодезический метод; Мf=0.1	-
31	518494.04	2215854.94	Геодезический метод; Мf=0.1	-
32	518500.50	2215850.57	Геодезический метод; Мf=0.1	-
33	518505.48	2215858.19	Геодезический метод; Мf=0.1	-
34	518508.64	2215862.87	Геодезический метод; Мf=0.1	-
35	518508.73	2215862.81	Геодезический метод; Мf=0.1	-
36	518514.07	2215870.84	Геодезический метод; Мf=0.1	-
37	518513.53	2215871.20	Геодезический метод; Мf=0.1	-
38	518522.43	2215883.18	Геодезический метод; Мf=0.1	-
39	518523.52	2215882.48	Геодезический метод; Мf=0.1	-
40	518528.86	2215890.51	Геодезический метод; Мf=0.1	-
41	518521.78	2215895.25	Геодезический метод; Мf=0.1	-
42	518538.82	2215916.96	Геодезический метод; Мf=0.1	-
43	518539.59	2215916.42	Геодезический метод; Мf=0.1	-
44	518545.74	2215923.85	Геодезический метод; Мf=0.1	-
45	518544.99	2215924.57	Геодезический метод; Мf=0.1	-
46	518563.93	2215945.89	Геодезический метод; Мf=0.1	-
47	518564.75	2215945.25	Геодезический метод; Мf=0.1	-
48	518570.46	2215951.91	Геодезический метод; Мf=0.1	-
49	518569.90	2215952.53	Геодезический метод; Мf=0.1	-
50	518577.97	2215961.77	Геодезический метод; Мf=0.1	-
51	518578.42	2215961.40	Геодезический метод; Мf=0.1	-
52	518585.14	2215969.14	Геодезический метод; Мf=0.1	-
53	518584.52	2215969.64	Геодезический метод; Мf=0.1	-
54	518589.21	2215975.76	Геодезический метод; Мf=0.1	-
55	518590.25	2215975.00	Геодезический метод; Мf=0.1	-
56	518597.31	2215984.16	Геодезический метод; Мf=0.1	-
57	518596.27	2215985.03	Геодезический метод; Мf=0.1	-
58	518604.55	2215996.75	Геодезический метод; Мf=0.1	-
59	518605.88	2215995.81	Геодезический метод; Мf=0.1	-
60	518612.76	2216005.48	Геодезический метод; Мf=0.1	-
61	518611.51	2216006.44	Геодезический метод; Мf=0.1	-
62	518615.51	2216011.81	Геодезический метод; Мf=0.1	-
63	518616.76	2216010.97	Геодезический метод; Мf=0.1	-
1	518622.62	2216019.37	Геодезический метод; Мf=0.1	-

ОПИСАНИЕ МЕСТОПОЛОЖЕНИЯ ГРАНИЦ ПУБЛИЧНОГО СЕРВИСУ ТА ПО ОБЪЕКТУ Инженерные сети. Технологический комплекс в составе: - тепловая галерея, протяженностью 298,81 п.м.; - сеть холодного водоснабжения, протяженностью 298,81 п.м. ПЕРМСКИЙ КРАЙ, Г. ПЕРМЬ (НАИМЕНОВАНИЕ ОБЪЕКТА)						
Сведения о местоположении границ объекта						
1. Система координат МСК-59(зона 2)						
2. Сведения о характеристных точках границ объекта						
Обозначение характеристных точек границ	Координаты, м		Метод определения координат и средняя квадратическая погрешность положения характеристной точки (М), м	Описание закрепления точки на местности (при наличии)		
	X	Y		3	4	5
1	518622.62	2216019.37	Геодезический метод; Мf=0.1	-	-	-
2	518614.49	2216025.03	Геодезический метод; Мf=0.1	-	-	-
3	518608.53	2216016.50	Геодезический метод; Мf=0.1	-	-	-
4	518609.13	2216016.09	Геодезический метод; Мf=0.1	-	-	-
5	518600.85	2216004.96	Геодезический метод; Мf=0.1	-	-	-
6	518587.66	2215986.35	Геодезический метод; Мf=0.1	-	-	-
7	518578.56	2215974.47	Геодезический метод; Мf=0.1	-	-	-
8	518577.59	2215975.26	Геодезический метод; Мf=0.1	-	-	-
9	518570.94	2215967.36	Геодезический метод; Мf=0.1	-	-	-
10	518572.07	2215966.46	Геодезический метод; Мf=0.1	-	-	-
11	518563.02	2215956.14	Геодезический метод; Мf=0.1	-	-	-
12	518550.56	2215942.22	Геодезический метод; Мf=0.1	-	-	-
13	518550.54	2215942.20	Геодезический метод; Мf=0.1	-	-	-
14	518534.58	2215924.15	Геодезический метод; Мf=0.1	-	-	-
15	518534.76	2215923.97	Геодезический метод; Мf=0.1	-	-	-
16	518510.89	2215893.55	Геодезический метод; Мf=0.1	-	-	-
17	518516.54	2215889.17	Геодезический метод; Мf=0.1	-	-	-
18	518515.53	2215887.66	Геодезический метод; Мf=0.1	-	-	-
19	518516.11	2215887.29	Геодезический метод; Мf=0.1	-	-	-
20	518507.27	2215875.39	Геодезический метод; Мf=0.1	-	-	-
21	518506.17	2215876.12	Геодезический метод; Мf=0.1	-	-	-
22	518504.80	2215874.08	Геодезический метод; Мf=0.1	-	-	-
23	518470.48	2215882.48	Геодезический метод; Мf=0.1	-	-	-
24	518459.35	2215862.07	Геодезический метод; Мf=0.1	-	-	-
25	518442.69	2215870.37	Геодезический метод; Мf=0.1	-	-	-
26	518438.27	2215864.26	Геодезический метод; Мf=0.1	-	-	-
27	518462.47	2215852.15	Геодезический метод; Мf=0.1	-	-	-
28	518474.29	2215873.84	Геодезический метод; Мf=0.1	-	-	-

ОПИСАНИЕ МЕСТОПОЛОЖЕНИЯ ГРАНИЦ

Публичный сервитут. Для использования в целях размещения (эксплуатации) линейного объекта ВЛ 110 кВ
Заостровка-Оверята ц.№1,2

(наименование объекта, местоположение границ которого описано (далее - объект))

Раздел 1

Сведения об объекте		
N п/п	Характеристики объекта	Описание характеристик
1	2	3
1	Местоположение объекта	Пермский край, Пермь г, Дзержинский р-н
2	Площадь объекта ± величина погрешности определения площади ($P \pm \Delta P$), м ²	46 ± 2
3	Иные характеристики объекта	1. Публичный сервитут. Для использования в целях размещения (эксплуатации) линейного объекта ВЛ 110 кВ Заостровка-Оверята ц.№1,2, входящего в состав электросетевого комплекса "Оверята". Срок 48 лет 11 месяцев.

Раздел 2

Сведения о местоположении границ объекта					
1. Система координат МСК-59, зона 2					
2. Сведения о характерных точках границ объекта					
Обозначение характерных точек границ	Координаты, м		Метод определения координат характерной точки	Средняя квадратическая погрешность положения характерной точки (Mt), м	Описание обозначения точки на местности (при наличии)
	X	Y			
1	2	3	4	5	6
1	517758.41	2227081.67	Геодезический метод	0.1	Закрепление отсутствует
2	517761.20	2227087.88	Геодезический метод	0.1	Закрепление отсутствует
3	517755.00	2227090.67	Геодезический метод	0.1	Закрепление отсутствует
4	517752.21	2227084.46	Геодезический метод	0.1	Закрепление отсутствует
1	517758.41	2227081.67	Геодезический метод	0.1	Закрепление отсутствует
3. Сведения о характерных точках части (частей) границы объекта					
Обозначение характерных точек части границы	Координаты, м		Метод определения координат характерной точки	Средняя квадратическая погрешность положения характерной точки (Mt), м	Описание обозначения точки на местности (при наличии)
	X	Y			
1	2	3	4	5	6
-	-	-	-	-	-





Раздел 4

План границ объекта



Масштаб 1:800

Используемые условные знаки и обозначения:

	Характерная точка границы объекта
	Граница кадастрового квартала
	Границы публичного сервитута
59:01:4415024	Надписи кадастрового квартала
	Существующая часть границы, имеющиеся в ЕГРН сведения о которой достаточны для определения ее местоположения
:1002	Надписи кадастрового номера земельного участка

Сведения о местоположении границ объекта										
1. Система координат МСК-59, зона 2										
2. Сведения о характерных точках границ объекта										
Обозначение характерных точек границ	Координаты, м		Метод определения координат характерной точки	Средняя квадратическая погрешность положения характерной точки (М), м	Описание обозначения точки на местности (при наличии)					
	X	Y				1	2	3	4	5
17	517263.98	2238710.28	Геодезический метод	0.1	Закрепление отсутствует					
21	517130.41	2238684.65	Геодезический метод	0.1	Закрепление отсутствует					
22	517132.71	2238685.13	Геодезический метод	0.1	Закрепление отсутствует					
23	517132.22	2238687.43	Геодезический метод	0.1	Закрепление отсутствует					
24	517129.91	2238686.94	Геодезический метод	0.1	Закрепление отсутствует					
21	517130.41	2238684.65	Геодезический метод	0.1	Закрепление отсутствует					
3. Сведения о характерных точках части (частей) границы объекта										
Обозначение характерных точек части границы	Координаты, м		Метод определения координат характерной точки	Средняя квадратическая погрешность положения характерной точки (М), м	Описание обозначения точки на местности (при наличии)					
	X	Y				1	2	3	4	5
1	-	-	-	-	-					
-	-	-	-	-	-					

ОПИСАНИЕ МЕСТОПОЛОЖЕНИЯ ГРАНИЦ

Публичный сервис для исполнения в целях размещения (эксплуатации) линейного объекта

ВЛ 110 кВ Пермь-Владимирская №1

(наименование объекта, местоположение границ которого описаны (далее - объект)

Раздел 1

Сведения об объекте		
N п/п	Характеристики объекта	Описание характеристик
1	Местоположение объекта	3
1	Пермский край, Пермь-г. Мотовилихинский р-н	
2	Площадь объекта ± величина погрешности определения площади (P ± ΔP), м²	256 ± 6
3	Иные характеристики объекта	1. Публичный сервис. Для использования в целях размещения (эксплуатации) линейного объекта ВЛ 110 кВ Пермь-Владимирская №1, 2, входящего в состав ЭСК «Подстанция 110/35/6кВ «Пермь» с линиями электропередачи». Срок 48 лет 11 месяцев.

Раздел 2

Сведения о местоположении границ объекта										
1. Система координат МСК-59, зона 2										
2. Сведения о характерных точках границ объекта										
Обозначение характерных точек границ	Координаты, м		Метод определения координат характерной точки	Средняя квадратическая погрешность положения характерной точки (М), м	Описание обозначения точки на местности (при наличии)					
	X	Y				1	2	3	4	5
1	2	3	4	5	6					
1	518324.02	2237044.17	Геодезический метод	0.1	Закрепление отсутствует					
2	518325.65	2237046.81	Геодезический метод	0.1	Закрепление отсутствует					
3	518326.25	2237047.77	Геодезический метод	0.1	Закрепление отсутствует					
4	518327.60	2237049.95	Геодезический метод	0.1	Закрепление отсутствует					
5	518321.81	2237053.52	Геодезический метод	0.1	Закрепление отсутствует					
6	518321.66	2237053.29	Геодезический метод	0.1	Закрепление отсутствует					
7	518318.46	2237048.10	Геодезический метод	0.1	Закрепление отсутствует					
8	518318.24	2237047.74	Геодезический метод	0.1	Закрепление отсутствует					
1	518324.02	2237044.17	Геодезический метод	0.1	Закрепление отсутствует					
9	517500.46	2238761.88	Геодезический метод	0.1	Закрепление отсутствует					
10	517508.54	2238760.77	Геодезический метод	0.1	Закрепление отсутствует					
11	517509.65	2238768.86	Геодезический метод	0.1	Закрепление отсутствует					
12	517501.57	2238769.96	Геодезический метод	0.1	Закрепление отсутствует					
9	517500.46	2238761.88	Геодезический метод	0.1	Закрепление отсутствует					
13	517408.34	2238742.04	Геодезический метод	0.1	Закрепление отсутствует					
14	517416.47	2238743.73	Геодезический метод	0.1	Закрепление отсутствует					
15	517414.77	2238751.86	Геодезический метод	0.1	Закрепление отсутствует					
16	517406.65	2238750.16	Геодезический метод	0.1	Закрепление отсутствует					
13	517408.34	2238742.04	Геодезический метод	0.1	Закрепление отсутствует					
17	517263.98	2238710.28	Геодезический метод	0.1	Закрепление отсутствует					
18	517272.09	2238712.04	Геодезический метод	0.1	Закрепление отсутствует					
19	517270.34	2238720.14	Геодезический метод	0.1	Закрепление отсутствует					
20	517262.22	2238718.38	Геодезический метод	0.1	Закрепление отсутствует					

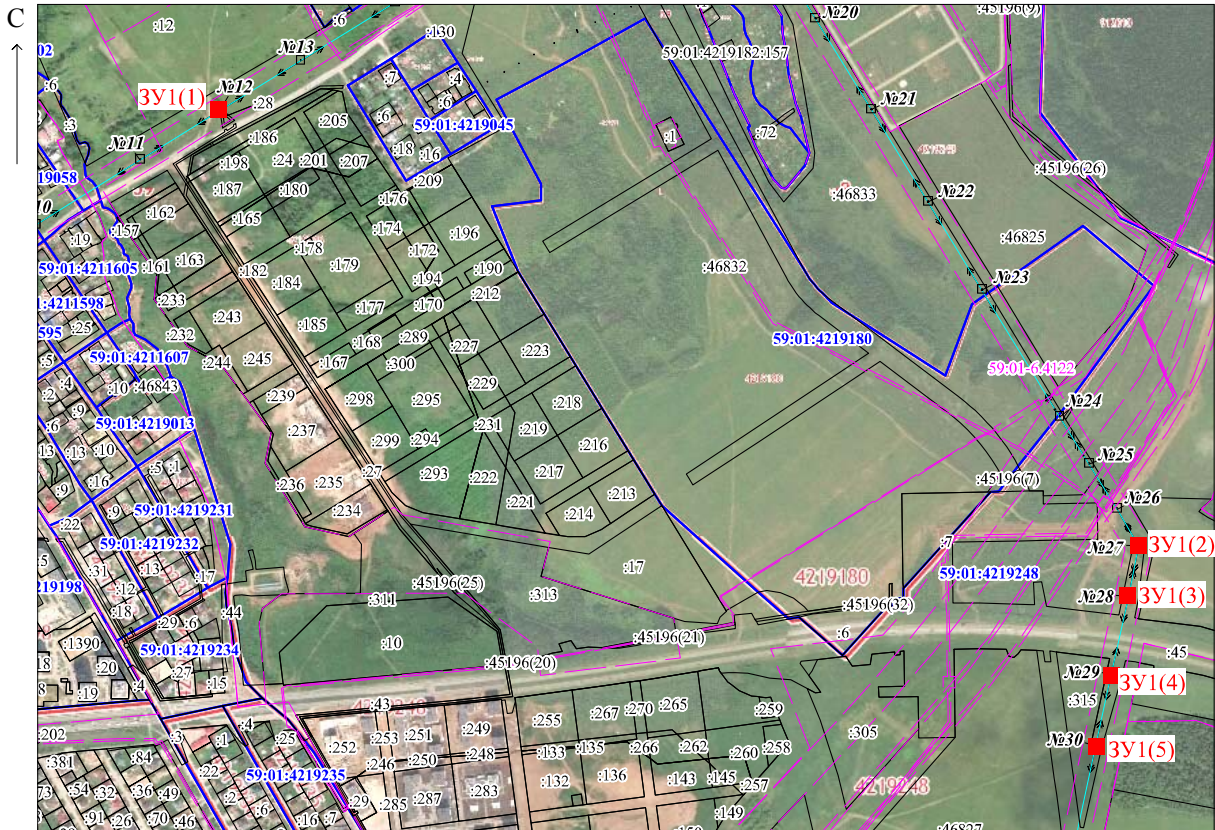
Схема расположения границ публичного сервитута

Объект: ВЛ 110 кВ Пермь-Владимирская №1, 2.

Местоположение: Пермский край, г. Пермь, р-н Мотовилихинский

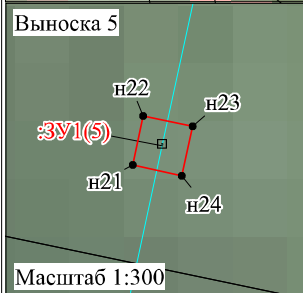
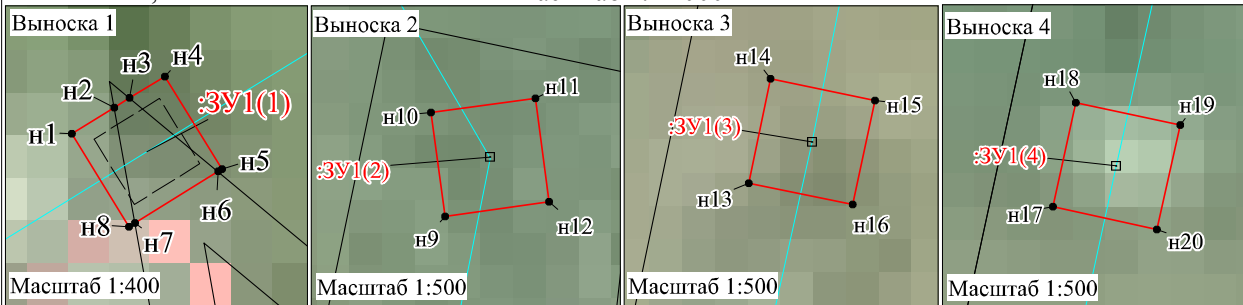
Площадь земель и/или части земельного участка, кв.м.: 256

Категория земель: земли населённых пунктов



МСК-59, зона 2

Масштаб 1:12 000



Условные обозначения:

- н1 - обозначение характерной точки проектной границы публичного сервитута
- :ЗУ1 - проектные границы публичного сервитута
- :45 - границы и номер земельного участка, сведения о котором внесены в ЕГРН
- ВЛ 110 кВ Пермь-Владимирская №1, 2.
- №30 - обозначение и номер опоры ЛЭП

Описание границ смежных землепользователей:

от т.н2 до т.н3, от т.н6 до т.н7 – земельный участок с кадастровым номером 59:01:4219248:28

от т.н7 до т.н2, от т.н3 до т.н6 - земли общего пользования

от т.н9 до т.н9, от т.н13 до т.н13, от т.н17 до т.н17, от т.н21 до т.н21 - ЗУ с КН 59:01:4219248:45