

РАЗДЕЛ ПЕРВЫЙ ПРАВОВЫЕ АКТЫ

ПОСТАНОВЛЕНИЯ ГЛАВЫ ГОРОДА ПЕРМИ

14.02.2022 № 13

О назначении публичных слушаний по рассмотрению проекта о внесении изменений в Правила землепользования и застройки города Перми, утвержденные решением Пермской городской Думы от 26.06.2007 № 1434

14.02.2022 № 14

О назначении публичных слушаний по рассмотрению проекта о внесении изменений в Правила землепользования и застройки города Перми, утвержденные решением Пермской городской Думы от 26.06.2007 № 1436

ПОСТАНОВЛЕНИЯ АДМИНИСТРАЦИИ ГОРОДА ПЕРМИ

11.02.2022 № 78

О внесении изменений в форму договора на установку и эксплуатацию рекламной конструкции на земельном участке, здании или ином недвижимом имуществе, находящемся в муниципальной собственности, либо на земельном участке, государственная собственность на который не разграничена, утвержденную постановлением администрации города Перми от 20.12.2018 № 1008.....9

14.02.2022 № 79

О внесении изменений в приложение 2 к Правилам внутреннего трудового распорядка администрации города Перми, утвержденным постановлением администрации города Перми от 01.07.2011 № 328.....9

14.02.2022 № 80

О внесении изменений в постановление администрации города Перми от 21.10.2010 № 709 «Об учреждении ежегодной молодежной премии «Пермь 20x20».....10

14.02.2022 № 81

Об утверждении форм документов, необходимых для создания и осуществления территориального общественного самоуправления в городе Перми.....11

14.02.2022 № 82

О внесении изменений в муниципальную программу «Организация дорожной деятельности в городе Перми», утвержденную постановлением администрации города Перми от 20.10.2021 № 9178318

14.02.2022 № 83

О внесении изменений в муниципальную программу «Развитие системы жилищно-коммунального хозяйства в городе Перми», утвержденную постановлением администрации города Перми от 20.10.2021 № 92468

14.02.2022 № 84

О внесении изменений в муниципальную программу «Благоустройство города Перми», утвержденную постановлением администрации города Перми от 20.10.2021 № 914104

14.02.2022 № 85

О внесении изменений в приложение 2 к Порядку определения объема и условий предоставления субсидий на иные цели бюджетным и автономным учреждениям на ремонт и приведение в нормативное состояние муниципальных учреждений системы физической культуры и спорта, утвержденному постановлением администрации города Перми от 20.10.2020 № 1062144

14.02.2022 № 86

О внесении изменений в приложение 2 к Порядку определения объема и условий предоставления субсидий на иные цели бюджетным и автономным учреждениям на устройство муниципальных плоскостных спортивных сооружений с оснащением их спортивным инвентарем, утвержденному постановлением администрации города Перми от 20.10.2021 № 920.....147

14.02.2022 № 87	
О создании Координационного совета по реализации молодежной политики в городе Перми	149
15.02.2022 № 88	
О реорганизации Пермского муниципального предприятия «Ветеран» путем преобразования в акционерное общество	154
15.02.2022 № 89	
О внесении изменений в постановление администрации города Перми от 23.05.2018 № 322 «Об утверждении Порядка ведения единого учетного реестра мероприятий по сносу и выполнению компенсационных посадок зеленых насаждений на территории города Перми»	156
15.02.2022 № 90	
О внесении изменений в Бюджетный прогноз города Перми на долгосрочный период до 2026 года, утвержденный постановлением администрации города Перми от 19.02.2021 № 97	158
15.02.2022 № 91	
О внесении изменений в Административный регламент предоставления территориальным органом администрации города Перми муниципальной услуги «Согласование проведения переустройства и (или) перепланировки помещения в многоквартирном доме», утвержденный постановлением администрации города Перми от 29.05.2012 № 42-П, и признании утратившими силу отдельных постановлений администрации города Перми в сфере градостроительства	160
15.02.2022 № 92	
О внесении изменений в отдельные постановления администрации города Перми в сфере транспорта	183

ПРАВОВЫЕ АКТЫ ФУНКЦИОНАЛЬНЫХ ОРГАНОВ АДМИНИСТРАЦИИ ГОРОДА ПЕРМИ

Распоряжение начальника контрольного департамента администрации города Перми от 09.02.2022 № 059-25-01-04-4 «О внесении изменений в Устав муниципального казенного учреждения «Административно-техническая инспекция города Перми», утвержденный распоряжением начальника контрольного департамента администрации города Перми от 20.08.2019 № 059-25-03-р-2».....	185
Распоряжение начальника департамента образования администрации города Перми от 28.01.2022 № 059-08-01-26-16 «О внесении изменений в устав муниципального автономного общеобразовательного учреждения «Гимназия № 8» г.Перми, утвержденный распоряжением начальника департамента образования администрации города Перми от 13.09.2011 № СЭД-08-01-26-243».....	194
Распоряжение начальника департамента образования администрации города Перми от 02.02.2022 № 059-08-01-26-18 «О внесении изменений в устав муниципального автономного учреждения дополнительного образования «Дворец спорта для детей и юношества «Прикамье» г.Перми, утвержденный распоряжением начальника департамента образования администрации города Перми от 19.06.2013 № СЭД-08-01-26-221».....	211
Распоряжение заместителя главы администрации города Перми-начальника департамента земельных отношений администрации города Перми от 11.02.2022 № 21-01-03-485 «Об установлении публичного сервитута в отдельных целях».....	213
Распоряжение начальника департамента финансов администрации города Перми от 14.02.2022 № 059-06-01.01-03-р-31 «Об утверждении Перечня должностей муниципальной службы в департаменте финансов администрации города Перми, при назначении на которые граждане обязаны представлять сведения о своих доходах, об имуществе и обязательствах имущественного характера, а также сведения о доходах, об имуществе и обязательствах имущественного характера своих супруги (супруга) и несовершеннолетних детей и при замещении которых муниципальные служащие обязаны представлять сведения о своих доходах, расходах, об имуществе и обязательствах имущественного характера, а также сведения о доходах, расходах, об имуществе и обязательствах имущественного характера своих супруги (супруга) и несовершеннолетних детей».....	214

ПРАВОВЫЕ АКТЫ ТЕРРИТОРИАЛЬНЫХ ОРГАНОВ АДМИНИСТРАЦИИ ГОРОДА ПЕРМИ

Распоряжение главы администрации Индустриального района города Перми от 11.02.2022 № 059-16-01-03-65 «О внесении изменений в состав общественной комиссии Индустриального района города Перми по обсуждению проекта муниципальной программы формирования современной городской среды на 2018-2024 годы в части благоустройства дворовых территорий в Индустриальном районе города Перми, утвержденный распоряжением главы администрации Индустриального района города Перми от 16 ноября 2021 г. № 059-16-01-03-456».....	218
Распоряжение главы администрации Кировского района города Перми от 11.02.2022 № 059-23-01-02-27 «О внесении изменений в Состав общественной комиссии по обсуждению проекта муниципальной программы формирования современной городской среды на 2018-2022 годы в части благоустройства дворовых территорий Кировского района города Перми, утвержденный распоряжением главы администрации Кировского района города Перми от 08.09.2017 № СЭД-059-23-01-02-184».....	219
Распоряжение главы администрации Ленинского района города Перми от 31.01.2022 № 059-26-01-02-39 «Об утверждении Программы профилактики рисков причинения вреда (ущерба) охраняемым законом ценностям при осуществлении муниципального земельного контроля на территории Ленинского района города Перми на 2022 год»	221
Распоряжение главы администрации Ленинского района города Перми от 31.01.2022 № 059-26-01-02-40 «Об утверждении Программы профилактики рисков причинения вреда (ущерба) охраняемым законом ценностям при осуществлении муниципального контроля в сфере благоустройства на территории Ленинского района города Перми на 2022 год»	225
Распоряжение главы администрации Свердловского района города Перми от 14.02.2022 № 059-39-01-01-13 «О принудительном демонтаже самовольно установленных (незаконно размещенных) движимых объектов»	230
Распоряжение главы администрации Свердловского района города Перми от 14.02.2022 № 059-39-01-01-14 «Об утверждении состава общественной комиссии по обсуждению проекта муниципальной программы формирования современной городской среды на 2022-2024 годы в части благоустройства дворовых территорий в Свердловском районе города Перми»	232

РАЗДЕЛ ВТОРОЙ ОФИЦИАЛЬНАЯ ИНФОРМАЦИЯ

Заключение о результатах публичных слушаний по вопросам градостроительной деятельности от «10» февраля 2022 г. № 7-дпт	235
Уведомление о проведении общественных обсуждений по объекту государственной экологической экспертизы - проектной документации «Строительство выпускного коллектора очистного сооружения (в рамках реконструкции)»	235
Департамент земельных отношений администрации города Перми в целях информирования населения в соответствии со статьей 39.42 Земельного кодекса Российской Федерации сообщает о возможном установлении публичного сервитута в отдельных целях на территории города Перми	237
Заключение о результатах публичных слушаний по вопросам градостроительной деятельности от «15» февраля 2022 г. № 2/2.....	441
Заключение о результатах публичных слушаний по вопросам градостроительной деятельности от «15» февраля 2022 г. № 3/1.....	441
Отчет о результатах деятельности муниципального учреждения города Перми и об использовании закрепленного за ним муниципального имущества МАУ СШ «Ника» г. Перми	443
Извещения о проведении собрания о согласовании местоположения границ земельных участков	457

РАЗДЕЛ ПЕРВЫЙ ПРАВОВЫЕ АКТЫ

ПОСТАНОВЛЕНИЯ ГЛАВЫ ГОРОДА ПЕРМИ



ГЛАВА ГОРОДА ПЕРМИ ПОСТАНОВЛЕНИЕ

14.02.2022

№ 13

**О назначении публичных слушаний по рассмотрению
проекта о внесении изменений в Правила землепользования
и застройки города Перми, утвержденные решением
Пермской городской Думы от 26.06.2007 № 143**

На основании Градостроительного кодекса Российской Федерации, Федерального закона от 06 октября 2003 г. № 131-ФЗ «Об общих принципах организации местного самоуправления в Российской Федерации», Закона Пермского края от 07 декабря 2020 г. № 603-ПК «О перераспределении отдельных полномочий в области градостроительной деятельности между органами государственной власти Пермского края и органами местного самоуправления Пермского городского округа и о внесении изменений в Закон Пермского края «О градостроительной деятельности в Пермском крае», Положения о Министерстве по управлению имуществом и градостроительной деятельности Пермского края, утвержденного постановлением Правительства Пермского края от 15 декабря 2006 г. № 88-п, Регламента работы комиссии по подготовке проекта правил землепользования и застройки Пермского городского округа, утвержденного приказом Министерства по управлению имуществом и градостроительной деятельности Пермского края от 30 декабря 2020 г. № 31-02-1-4-1037, Устава города Перми, Правил землепользования и застройки города Перми, утвержденных решением Пермской городской Думы от 26 июня 2007 г. № 143, заключения комиссии по подготовке проекта правил землепользования и застройки Пермского городского округа с рекомендациями о готовности проекта о внесении изменений в Правила для организации и проведения общественных обсуждений или публичных слушаний от 18 января 2022 г. № 31-07-1-Зисх-16

ПОСТАНОВЛЯЮ:

1. Назначить публичные слушания по рассмотрению проекта о внесении изменений в Правила землепользования и застройки города Перми, утвержденные решением Пермской городской Думы от 26 июня 2007 г. № 143 (далее – проект о внесении изменений), в части изменения границ территориальных зон малоэтажной многоквартирной жилой застройки, индивидуального жилищного строительства и блокированной жилой застройки (Ж-3), индивидуальной жилой застройки городского типа (Ж-4) путем установления территориальной зоны малоэтажной многоквартирной жилой застройки, индивидуального жилищного строительства и блокированной жилой застройки (Ж-3) в отношении территории, расположенной в границах кадастрового квартала 59:01:4211214, ограниченной улицами Восстания, Висимской, Пролетарской в Мотовилихинском районе города Перми.

2. Срок проведения публичных слушаний составляет не менее одного и не более трех месяцев со дня опубликования проекта о внесении изменений до дня опубликования заключения о результатах публичных слушаний в печатном средстве массовой информации «Официальный бюллетень органов местного самоуправления муниципального образования город Пермь».

3. Департаменту градостроительства и архитектуры администрации города Перми обеспечить:

3.1. опубликование проекта о внесении изменений, указанного в пункте 1 настоящего постановления, в порядке, установленном для официального опубликования муниципальных правовых актов;

3.2. размещение проекта о внесении изменений, указанного в пункте 1 настоящего постановления, с перечнем информационных материалов к нему: комплект материалов и необходимые обоснования к такому проекту, заключение комиссии по подготовке проекта правил землепользования и застройки Пермского городского округа с рекомендациями о готовности проекта о внесении изменений в Правила для организации и проведения общественных обсуждений или публичных слушаний от 18 января 2022 г. № 31-07-1-Зисх-16, в котором отмечается факт готовности проекта к обсуждению на публичных слушаниях, на официальном сайте муниципального образования город Пермь в информационно-телекоммуникационной сети Интернет www.gorodperm.ru в течение 10, но не ранее 7 дней со дня опубликования настоящего постановления.

Период размещения проекта о внесении изменений с перечнем информационных материалов к нему исчисляется со дня, указанного в абзаце первом настоящего пункта, по 18 марта 2022 г.

4. Экспозиции проекта о внесении изменений, указанного в пункте 1 настоящего постановления, с перечнем информационных материалов к нему (далее – экспозиция) проводятся с 25 февраля 2022 г. по 18 марта 2022 г.: понедельник-четверг с 09.00 час. до 18.00 час., пятница с 09.00 час. до 17.00 час. по адресу: 614014, г. Пермь, ул. Уральская, 36, администрация Мотовилихинского района города Перми.

5. Консультирование посетителей экспозиции осуществляется 17 марта 2022 г. с 17.40 час. до 18.00 час. по адресу: 614014, г. Пермь, ул. Уральская, 36, администрация Мотовилихинского района города Перми.

6. Провести собрания участников публичных слушаний по рассмотрению проекта изменений, указанного в пункте 1 настоящего постановления, 17 марта 2022 г. в 18.00 час. по адресу: 614014, г. Пермь, ул. Уральская, 36, администрация Мотовилихинского района города Перми.

7. Участники публичных слушаний в целях идентификации представляют сведения о себе (фамилию, имя, отчество (при наличии), дату рождения, адрес места жительства (регистрации) – для физических лиц; наименование, основной государственный регистрационный номер, место нахождения и адрес – для юридических лиц) с приложением документов, подтверждающих такие сведения.

Участники публичных слушаний, являющиеся правообладателями соответствующих земельных участков и (или) расположенных на них объектов капитального строительства и (или) помещений, являющихся частью указанных объектов капитального строительства, также представляют сведения соответственно о таких земельных участках, объектах капитального строительства, помещениях, являющихся частью указанных объектов капитального строительства, из Единого государственного реестра недвижимости и иные документы, устанавливающие или удостоверяющие их права на такие земельные участки, объекты капитального строительства, помещения, являющиеся частью указанных объектов капитального строительства.

8. Участники публичных слушаний, прошедшие идентификацию, вправе представить предложения и замечания по проекту о внесении изменений, указанному в пункте 1 настоящего постановления:

в письменной форме или устной форме в ходе проведения собрания или собраний участников публичных слушаний;

в письменной форме в департамент градостроительства и архитектуры администрации города Перми по адресу: 614000, г. Пермь, ул. Сибирская, д. 15, каб. 003 со дня размещения проекта о внесении изменений, указанного в пункте 1 настоящего постановления, с перечнем информационных материалов к нему на официальном сайте муниципального образования город Пермь в информационно-телекоммуникационной сети Интернет www.gorodperm.ru по 18 марта 2022 г.;

посредством записи в книге (журнале) учета посетителей экспозиции проекта о внесении изменений, указанного в пункте 1 настоящего постановления, с перечнем информационных материалов к нему в период проведения экспозиции с 25 февраля 2022 г. по 18 марта 2022 г.

9. Расходы, связанные с организацией и проведением публичных слушаний, возложить на заявителя.

10. Департаменту градостроительства и архитектуры администрации города Перми, территориальному организационному комитету по проведению публичных слушаний по вопросам градостроительной деятельности при администрации Мотовилихинского района города Перми, состав которого утвержден в установленном порядке, обеспечить в пределах своих полномочий:

10.1. соблюдение требований законодательства, нормативных правовых актов города Перми по организации и проведению публичных слушаний с учетом пункта 2.2 указа губернатора Пермского края от 20 августа 2020 г. № 121 «О мероприятиях, реализуемых в связи с угрозой распространения новой коронавирусной инфекции (COVID-19) в Пермском крае»;

10.2. информирование участников публичных слушаний о дате, времени и месте проведения публичных слушаний;

10.3. своевременное оформление протоколов собраний публичных слушаний, протокола публичных слушаний, подготовку и опубликование заключения о результатах публичных слушаний в печатном средстве массовой информации «Официальный бюллетень органов местного самоуправления муниципального образования город Пермь» и на официальном сайте муниципального образования город Пермь в информационно-телекоммуникационной сети Интернет.

11. Департаменту градостроительства и архитектуры администрации города Перми обеспечить направление протокола публичных слушаний по вопросам градостроительной деятельности, заключения о результатах публичных слушаний в комиссию по подготовке проекта правил землепользования и застройки Пермского городского округа в течение 5 рабочих дней со дня опубликования заключения о результатах публичных слушаний.

12. Настоящее постановление вступает в силу со дня официального опубликования в печатном средстве массовой информации «Официальный бюллетень органов местного самоуправления муниципального образования город Пермь».

13. Управлению по общим вопросам администрации города Перми обеспечить опубликование настоящего постановления в печатном средстве массовой информации «Официальный бюллетень органов местного самоуправления муниципального образования город Пермь».

14. Информационно-аналитическому управлению администрации города Перми обеспечить опубликование (обнародование) настоящего постановления на официальном сайте муниципального образования город Пермь в информационно-телекоммуникационной сети Интернет.

15. Контроль за исполнением настоящего постановления возложить на исполняющего обязанности заместителя главы администрации города Перми-начальника департамента земельных отношений администрации города Перми Гонцову Е.Н.

А.Н. Дёмкин



ГЛАВА ГОРОДА ПЕРМИ ПОСТАНОВЛЕНИЕ

14.02.2022

№ 14

О назначении публичных слушаний по рассмотрению проекта о внесении изменений в Правила землепользования и застройки города Перми, утвержденные решением Пермской городской Думы от 26.06.2007 № 143

На основании Градостроительного кодекса Российской Федерации, Федерального закона от 06 октября 2003 г. № 131-ФЗ «Об общих принципах организации местного самоуправления в Российской Федерации», Закона Пермского края от 07 декабря 2020 г. № 603-ПК «О перераспределении отдельных полномочий в области градостроительной деятельности между органами государственной власти Пермского края и органами местного самоуправления Пермского городского округа и о внесении изменений в Закон Пермского края «О градостроительной деятельности в Пермском крае», Положения о Министерстве по управлению имуществом и градостроительной деятельности Пермского края, утвержденного постановлением Правительства Пермского края от 15 декабря 2006 г. № 88-п, Регламента работы комиссии по подготовке проекта правил землепользования и застройки Пермского городского округа, утвержденного приказом Министерства по управлению имуществом и градостроительной деятельности Пермского края от 30 декабря 2020 г. № 31-02-1-4-1037, Устава города Перми, Правил землепользования и застройки города Перми, утвержденных решением Пермской городской Думы от 26 июня 2007 г. № 143, заключения комиссии по подготовке проекта правил землепользования и застройки Пермского городского округа с рекомендациями о готовности проекта о внесении изменений в Правила для организации и проведения общественных обсуждений или публичных слушаний от 04 февраля 2022 г. № 31-07-1-Зисх-41

ПОСТАНОВЛЯЮ:

1. Назначить публичные слушания по рассмотрению проекта о внесении изменений в Правила землепользования и застройки города Перми, утвержденные решением Пермской городской Думы от 26 июня 2007 г. № 143 (далее – проект о внесении изменений), в части:

1.1. изменения границ территориальных зон обслуживания промышленности, торговли, складирования и мелкого производства (Ц-6), учреждений здравоохранения (ЦС-1) путем включения в границы территориальной зоны обслуживания промышленности, торговли, складирования и мелкого производства (Ц-6) земельных участков с кадастровыми номерами 59:01:1717200:197, 59:01:1717200:198, расположенных по ул. Калинина в Кировском районе города Перми;

1.2. дополнения градостроительного регламента территориальной зоны обслуживания промышленности, торговли, складирования и мелкого производства (Ц-6), установленного статьей 52.1 Правил землепользования и застройки города Перми, утвержденных решением Пермской городской Думы от 26 июня 2007 г. № 143, условно разрешенным видом использования земельного участка и объекта капитального строительства «развлекательные мероприятия (4.8.1)».

2. Срок проведения публичных слушаний составляет:

2.1. не менее одного и не более трех месяцев со дня опубликования проекта изменений в отношении пункта 1.1 настоящего постановления до дня опубликования заключения о результатах публичных слушаний в печатном средстве массовой информации «Официальный бюллетень органов местного самоуправления муниципального образования город Пермь»;

2.2. не более чем один месяц со дня опубликования проекта изменений в отношении пункта 1.2 настоящего постановления до дня опубликования заключения о результатах публичных слушаний в печатном средстве

массовой информации «Официальный бюллетень органов местного самоуправления муниципального образования город Пермь».

3. Департаменту градостроительства и архитектуры администрации города Перми обеспечить:

3.1. опубликование проекта о внесении изменений, указанного в пункте 1 настоящего постановления, в порядке, установленном для официального опубликования муниципальных правовых актов;

3.2. размещение проекта о внесении изменений, указанного в пункте 1 настоящего постановления, с перечнем информационных материалов к нему: комплект материалов и необходимые обоснования к такому проекту, заключения комиссии по подготовке проекта правил землепользования и застройки Пермского городского округа с рекомендациями о готовности проекта о внесении изменений в Правила для организации и проведения общественных обсуждений или публичных слушаний от 04 февраля 2022 г. № 31-07-1-Зисх-41, в котором отмечается факт готовности проекта к обсуждению на публичных слушаниях, на официальном сайте муниципального образования город Пермь в информационно-телекоммуникационной сети Интернет: www.gogodperm.ru в течение 10, но не ранее 7 дней со дня опубликования настоящего постановления.

Период размещения проекта о внесении изменений с перечнем информационных материалов к нему исчисляется со дня, указанного в абзаце первом настоящего пункта, по 18 марта 2022 г.

4. Экспозиции проекта о внесении изменений, указанного в пункте 1 настоящего постановления, с перечнем информационных материалов к нему (далее – экспозиция) проводятся с 25 февраля 2022 г. по 18 марта 2022 г.: понедельник-четверг – с 09.00 час. до 18.00 час., пятница – с 09.00 час. до 17.00 час. по адресам:

614026, г. Пермь, ул. Александра Щербакова, 24, администрация Орджоникидзевского района города Перми;

614014, г. Пермь, ул. Уральская, 36, администрация Мотовилихинского района города Перми;

614095, г. Пермь, ул. Мира, 15, администрация Индустриального района города Перми;

614068, г. Пермь, ул. Борчанинова, 8, общественный центр «Совет» Ленинского района города Перми;

614105, г. Пермь, микрорайон Новые Ляды, ул. Транспортная, 2, администрация поселка Новые Ляды;

614990, г. Пермь, ул. Ленина, 85, администрация Дзержинского района города Перми;

614113, г. Пермь, ул. Кировоградская, 33, администрация Кировского района города Перми;

614990, г. Пермь, ул. Сибирская, 58, администрация Свердловского района города Перми.

Консультирование посетителей экспозиции осуществляется по следующим адресам:

15 марта 2022 г. с 17.40 час. до 18.00 час. по адресу: 614026, г. Пермь, ул. Александра Щербакова, 24, администрация Орджоникидзевского района города Перми;

15 марта 2022 г. с 17.40 час. до 18.00 час. по адресу: 614095, г. Пермь, ул. Мира, 15, администрация Индустриального района города Перми;

15 марта 2022 г. с 17.40 час. до 18.00 час. по адресу: 614014, г. Пермь, ул. Уральская, 36, администрация Мотовилихинского района города Перми;

16 марта 2022 г. с 17.40 час. до 18.00 час. по адресу: 614068, г. Пермь, ул. Борчанинова, 8, общественный центр «Совет» Ленинского района города Перми;

16 марта 2022 г. с 17.40 час. до 18.00 час. по адресу: 614105, г. Пермь, микрорайон Новые Ляды, ул. Транспортная, 2, администрация поселка Новые Ляды;

16 марта 2022 г. с 17.40 час. до 18.00 час. по адресу: 614990, г. Пермь, ул. Ленина, 85, администрация Дзержинского района города Перми;

17 марта 2022 г. с 17.40 час. до 18.00 час. по адресу: 614113, г. Пермь, ул. Кировоградская, 33, администрация Кировского района города Перми;

17 марта 2022 г. с 17.40 час. до 18.00 час. по адресу: 614990, г. Пермь, ул. Сибирская, 58, администрация Свердловского района города Перми.

6. Провести собрания участников публичных слушаний по рассмотрению проекта изменений, указанного в пункте 1 настоящего постановления:

15 марта 2022 г. в 18.00 час. по адресу: 614026, г. Пермь, ул. Александра Щербакова, 24, администрация Орджоникидзевского района города Перми;

15 марта 2022 г. в 18.00 час. по адресу: 614095, г. Пермь, ул. Мира, 15, администрация Индустриального района города Перми;

15 марта 2022 г. в 18.00 час. по адресу: 614014, г. Пермь, ул. Уральская, 36, администрация Мотовилихинского района города Перми;

16 марта 2022 г. в 18.00 час. по адресу: 614068, г. Пермь, ул. Борчанинова, 8, общественный центр «Совет» Ленинского района города Перми;

16 марта 2022 г. в 18.00 час. по адресу: 614105, г. Пермь, микрорайон Новые Ляды, ул. Транспортная, 2, администрация поселка Новые Ляды;

16 марта 2022 г. в 18.00 час. по адресу: 614990, г. Пермь, ул. Ленина, 85, администрация Дзержинского района города Перми;

17 марта 2022 г. в 18.00 час. по адресу: 614113, г. Пермь, ул. Кировоградская, 33, администрация Кировского района города Перми;

17 марта 2022 г. в 18.00 час. по адресу: 614990, г. Пермь, ул. Сибирская, 58, администрация Свердловского района города Перми.

7. Участники публичных слушаний в целях идентификации представляют сведения о себе (фамилию, имя, отчество (при наличии), дату рождения, адрес места жительства (регистрации) – для физических лиц; наименование, основной государственный регистрационный номер, место нахождения и адрес – для юридических лиц) с приложением документов, подтверждающих такие сведения.

Участники публичных слушаний, являющиеся правообладателями соответствующих земельных участков и (или) расположенных на них объектов капитального строительства и (или) помещений, являющихся частью указанных объектов капитального строительства, также представляют сведения соответственно о таких земельных участках, объектах капитального строительства, помещениях, являющихся частью указанных объектов капитального строительства, из Единого государственного реестра недвижимости и иные документы, устанавливающие или удостоверяющие их права на такие земельные участки, объекты капитального строительства, помещения, являющиеся частью указанных объектов капитального строительства.

8. Участники публичных слушаний, прошедшие идентификацию, вправе представить предложения и замечания по проекту о внесении изменений, указанному в пункте 1 настоящего постановления:

в письменной форме или устной форме в ходе проведения собрания или собраний участников публичных слушаний;

в письменной форме в департамент градостроительства и архитектуры администрации города Перми по адресу: 614000, г. Пермь, ул. Сибирская, д. 15, каб. 003 со дня размещения проекта о внесении изменений, указанного в пункте 1 настоящего постановления, с перечнем информационных материалов к нему на официальном сайте муниципального образования город Пермь в информационно-телекоммуникационной сети Интернет: www.gorodperm.ru по 18 марта 2022 г.;

посредством записи в книге (журнале) учета посетителей экспозиции проекта о внесении изменений, указанного в пункте 1 настоящего постановления, с перечнем информационных материалов к нему в период проведения экспозиции с 25 февраля 2022 г. по 18 марта 2022 г.

9. Расходы, связанные с организацией и проведением публичных слушаний, возложить на заявителя.

10. Департаменту градостроительства и архитектуры администрации города Перми, территориальным организационным комитетам по проведению публичных слушаний по вопросам градостроительной деятельности при администрациях районов города Перми, составы которых утверждены в установленном порядке, обеспечить в пределах своих полномочий:

10.1. соблюдение требований законодательства, нормативных правовых актов города Перми по организации и проведению публичных слушаний с учетом пункта 2.2 указа губернатора Пермского края от 20 августа 2020 г. № 121 «О мероприятиях, реализуемых в связи с угрозой распространения новой коронавирусной инфекции (COVID-19) в Пермском крае»;

10.2. информирование участников публичных слушаний о дате, времени и месте проведения публичных слушаний;

10.3. своевременное оформление протоколов собраний публичных слушаний, протокола публичных слушаний, подготовку и опубликование заключения о результатах публичных слушаний в печатном средстве массовой информации «Официальный бюллетень органов местного самоуправления муниципального образования город Пермь» и на официальном сайте муниципального образования город Пермь в информационно-телекоммуникационной сети Интернет.

11. Департаменту градостроительства и архитектуры администрации города Перми обеспечить направление протокола публичных слушаний по вопросам градостроительной деятельности, заключения о результатах публичных слушаний в комиссию по подготовке проекта правил землепользования и застройки Пермского городского округа в течение 5 рабочих дней со дня опубликования заключения о результатах публичных слушаний.

12. Настоящее постановление вступает в силу со дня официального опубликования в печатном средстве массовой информации «Официальный бюллетень органов местного самоуправления муниципального образования город Пермь».

13. Управлению по общим вопросам администрации города Перми обеспечить опубликование настоящего постановления в печатном средстве массовой информации «Официальный бюллетень органов местного самоуправления муниципального образования город Пермь».

14. Информационно-аналитическому управлению администрации города Перми обеспечить опубликование (обнародование) настоящего постановления на официальном сайте муниципального образования город Пермь в информационно-телекоммуникационной сети Интернет.

15. Контроль за исполнением настоящего постановления возложить на исполняющего обязанности заместителя главы администрации города Перми-начальника департамента земельных отношений администрации города Перми Гонцову Е.Н.

ПОСТАНОВЛЕНИЯ АДМИНИСТРАЦИИ ГОРОДА ПЕРМИ**АДМИНИСТРАЦИЯ ГОРОДА ПЕРМИ
ПОСТАНОВЛЕНИЕ**11.02.2022№ 78

О внесении изменений в форму договора на установку и эксплуатацию рекламной конструкции на земельном участке, здании или ином недвижимом имуществе, находящемся в муниципальной собственности, либо на земельном участке, государственная собственность на который не разграничена, утвержденную постановлением администрации города Перми от 20.12.2018 № 1008

В целях актуализации нормативной правовой базы администрации города Перми администрация города Перми **ПОСТАНОВЛЯЕТ**:

1. Внести в форму договора на установку и эксплуатацию рекламной конструкции на земельном участке, здании или ином недвижимом имуществе, находящемся в муниципальной собственности, либо на земельном участке, государственная собственность на который не разграничена, утвержденную постановлением администрации города Перми от 20 декабря 2018 г. № 1008 (в ред. от 07.03.2019 № 150, от 30.07.2020 № 664, от 16.09.2020 № 848), следующие изменения:

1.1. абзац третий пункта 3.5 изложить в следующей редакции:

«по основаниям, предусмотренным пунктами 6.1.5-6.1.9 Договора;»;

1.2. после пункта 6.1.8 дополнить пунктом 6.1.9 следующего содержания:

«6.1.9. невозможность установки рекламной конструкции в случае получения рекламодателем отказа в выдаче разрешения на производство земляных работ при условии, что основанием для такого отказа является отсутствие согласия на производство земляных работ представителей владельцев инженерных коммуникаций, подземных инженерных коммуникаций, чьи сети расположены в месте производства земляных работ.»;

1.3. наименование раздела 9 изложить в следующей редакции:

«8. Адреса, реквизиты и подписи Сторон».

2. Настоящее постановление вступает в силу со дня официального опубликования в печатном средстве массовой информации «Официальный бюллетень органов местного самоуправления муниципального образования город Пермь».

3. Управлению по общим вопросам администрации города Перми обеспечить опубликование настоящего постановления в печатном средстве массовой информации «Официальный бюллетень органов местного самоуправления муниципального образования город Пермь».

4. Информационно-аналитическому управлению администрации города Перми обеспечить опубликование (обнародование) настоящего постановления на официальном сайте муниципального образования город Пермь в информационно-телекоммуникационной сети Интернет.

5. Контроль за исполнением настоящего постановления возложить на заместителя главы администрации города Перми Агеева В.Г.

Глава города Перми

А.Н. Дёмкин

**АДМИНИСТРАЦИЯ ГОРОДА ПЕРМИ
ПОСТАНОВЛЕНИЕ**14.02.2022№ 79

О внесении изменений в приложение 2 к Правилам внутреннего трудового распорядка администрации города Перми, утвержденным постановлением администрации города Перми от 01.07.2011 № 328

В соответствии с Трудовым кодексом Российской Федерации администрация города Перми **ПОСТАНОВЛЯЕТ**:

1. Внести изменения в приложение 2 к Правилам внутреннего трудового распорядка администрации города Перми, утвержденным постановлением администрации города Перми от 01 июля 2011 г. № 328 (в ред. от 14.07.2011 № 352, от 28.10.2011 № 697, от 17.11.2011 № 748, от 28.06.2012 № 352, от 06.12.2012 № 876, от 31.01.2013 № 48, от 25.03.2013 № 172, от 11.06.2013 № 470, от 10.09.2013 № 739, от 26.09.2013 № 783, от 28.04.2014 № 292, от 27.06.2014 № 422, от 14.04.2015 № 209, от 27.05.2015 № 314, от 25.06.2015 № 410, от 30.07.2015 № 510, от 27.10.2015 № 878, от 09.12.2015 № 1042, от 06.12.2016 № 1082, от 17.01.2017 № 35, от 29.06.2017 № 499, от 24.07.2017 № 574, от 22.08.2017 № 648, от 21.11.2017 № 1058, от 31.07.2019 № 434, от 29.09.2020 № 904, от 13.12.2021 № 1143), изложив пункт 14 в следующей редакции:

14	Хозяйственное управление администрации города Перми:
14.1	заместитель начальника управления-начальник отдела по осуществлению закупок
14.2	заместитель начальника отдела по осуществлению закупок
14.3	консультант отдела по осуществлению закупок
14.4	главный специалист отдела по осуществлению закупок
14.5	начальник отдела материально-технического обеспечения
14.6	консультант отдела материально-технического обеспечения
14.7	главный специалист отдела материально-технического обеспечения

2. Настоящее постановление вступает в силу со дня официального опубликования в печатном средстве массовой информации «Официальный бюллетень органов местного самоуправления муниципального образования город Пермь».

3. Управлению по общим вопросам администрации города Перми обеспечить опубликование настоящего постановления в печатном средстве массовой информации «Официальный бюллетень органов местного самоуправления муниципального образования город Пермь».

4. Информационно-аналитическому управлению администрации города Перми обеспечить опубликование (обнародование) настоящего постановления на официальном сайте муниципального образования город Пермь в информационно-телекоммуникационной сети Интернет.

5. Контроль за исполнением настоящего постановления возложить на руководителя аппарата администрации города Перми Молоковских А.В.

Глава города Перми

А.Н. Дёмкин



АДМИНИСТРАЦИЯ ГОРОДА ПЕРМИ ПОСТАНОВЛЕНИЕ

14.02.2022

№ 80

О внесении изменений в постановление администрации города Перми от 21.10.2010 № 709 «Об учреждении ежегодной молодежной премии «Пермь 20x20»

В соответствии с Уставом города Перми, в целях актуализации нормативных правовых актов администрации города Перми

администрация города Перми ПОСТАНОВЛЯЕТ:

1. Внести изменения в Положение о конкурсе на получение ежегодной молодежной премии «Пермь 20x20», утвержденное постановлением администрации города Перми от 21 октября 2010 г. № 709 «Об учреждении ежегодной молодежной премии «Пермь 20x20» (в ред. от 10.10.2011 № 579, от 27.07.2012 № 416, от 06.11.2012 № 744, от 17.12.2012 № 921, от 19.11.2013 № 1053, от 12.09.2014 № 630, от 13.05.2015 № 265, от 20.09.2016 № 718, от 07.11.2017 № 1001, от 02.11.2018 № 857, от 18.12.2019 № 1032, от 19.10.2020 № 1035, от 05.08.2021 № 573, от 06.10.2021 № 802), заменив в пункте 1.2 слова «до 30 лет» словами «до 35 лет».

2. Внести изменения в Положение о комиссии по присуждению ежегодной молодежной премии «Пермь 20x20», утвержденное постановлением администрации города Перми от 21 октября 2010 г. № 709 «Об учреждении ежегодной молодежной премии «Пермь 20x20» (в ред. от 10.10.2011 № 579, от 27.07.2012 № 416, от 06.11.2012 № 744, от 17.12.2012 № 921, от 19.11.2013 № 1053, от 12.09.2014 № 630, от 13.05.2015 № 265, от 20.09.2016 № 718, от 07.11.2017 № 1001, от 02.11.2018 № 857, от 18.12.2019 № 1032, от 19.10.2020 № 1035, от 05.08.2021 № 573, от 06.10.2021 № 802), заменив в пункте 1.1 слова «до 30 лет» словами «до 35 лет».

3. Внести изменения в состав комиссии по присуждению ежегодной молодежной премии «Пермь 20x20», утвержденный постановлением администрации города Перми от 21 октября 2010 г. № 709 «Об учреждении ежегодной молодежной премии «Пермь 20x20» (в ред. от 10.10.2011 № 579, от 27.07.2012 № 416, от 06.11.2012 № 744, от 17.12.2012 № 921, от 19.11.2013 № 1053, от 12.09.2014 № 630, от 13.05.2015 № 265, от 20.09.2016 № 718, от 07.11.2017 № 1001, от 02.11.2018 № 857, от 18.12.2019 № 1032, от 19.10.2020 № 1035, от 05.08.2021 № 573, от 06.10.2021 № 802), включив в состав комиссии Тякину Елену Николаевну, заместителя начальника управления по вопросам общественного самоуправления и межнациональным отношениям администрации города Перми, членом комиссии.

4. Настоящее постановление вступает в силу со дня официального опубликования в печатном средстве массовой информации «Официальный бюллетень органов местного самоуправления муниципального образования город Пермь».

5. Управлению по общим вопросам администрации города Перми обеспечить опубликование настоящего постановления в печатном средстве массовой информации «Официальный бюллетень органов местного самоуправления муниципального образования город Пермь».

6. Информационно-аналитическому управлению администрации города Перми обеспечить опубликование (обнародование) настоящего постановления на официальном сайте муниципального образования город Пермь в информационно-телекоммуникационной сети Интернет.

7. Контроль за исполнением настоящего постановления возложить на заместителя главы администрации города Перми Грибанова А.А.

Глава города Перми

А.Н. Дёмкин



АДМИНИСТРАЦИЯ ГОРОДА ПЕРМИ ПОСТАНОВЛЕНИЕ

14.02.2022

№ 81

Об утверждении форм документов, необходимых для создания и осуществления территориального общественного самоуправления в городе Перми

В соответствии с решением Пермской городской Думы от 29 января 2008 г. № 26 «Об утверждении Положения о территориальном общественном самоуправлении в городе Перми» администрация города Перми ПОСТАНОВЛЯЕТ:

1. Утвердить прилагаемые:

- 1.1. форму заявления об установлении границ территории территориального общественного самоуправления;
- 1.2. форму согласия на обработку персональных данных в целях создания территориального общественного самоуправления;
- 1.3. форму заявления о регистрации устава территориального общественного самоуправления;
- 1.4. форму заявления об изменении границ территории, на которой осуществляется территориальное общественное самоуправление;
- 1.5. форму согласия на обработку персональных данных в целях изменения границ территориального общественного самоуправления;
- 1.6. форму заявления о регистрации изменений, вносимых в устав территориального общественного самоуправления.

2. Настоящее постановление вступает в силу со дня официального опубликования в печатном средстве массовой информации «Официальный бюллетень органов местного самоуправления муниципального образования город Пермь» и распространяет действие на правоотношения, возникшие с 28 декабря 2021 г.

3. Управлению по общим вопросам администрации города Перми обеспечить опубликование настоящего постановления в печатном средстве массовой информации «Официальный бюллетень органов местного самоуправления муниципального образования город Пермь».

4. Информационно-аналитическому управлению администрации города Перми обеспечить опубликование (обнародование) настоящего постановления на официальном сайте муниципального образования город Пермь в информационно-телекоммуникационной сети Интернет.

5. Контроль за исполнением настоящего постановления возложить на исполняющего обязанности заместителя главы администрации города Перми-начальника управления по вопросам общественного самоуправления и межнациональным отношениям администрации города Перми Молоковских А.В.

Глава города Перми

А.Н. Дёмкин

УТВЕРЖДЕНА
постановлением администрации
города Перми
от 14.02.2022 № 81

ФОРМА

Главе администрации _____
района (поселка Новые Ляды) города Перми
от _____

(Ф.И.О. избранного председателя ТОС, должность, адрес электронной
почты, контактные телефоны)

ЗАЯВЛЕНИЕ
об установлении границ территории
территориального общественного самоуправления

В соответствии с Федеральным законом от 06 октября 2003 г. № 131-ФЗ «Об общих принципах организации местного самоуправления в Российской Федерации», Уставом города Перми, решением Пермской городской Думы от 29 января 2008 г. № 26 «Об утверждении Положения о территориальном общественном самоуправлении в городе Перми» прошу установить границы территории, на которой осуществляется территориальное общественное самоуправление,

К настоящему заявлению прилагаю следующие документы:

1. протокол учредительного собрания (конференции);
2. список участников учредительного собрания (делегатов учредительной конференции) с их подписями и указанием фамилии, имени, отчества (последнее – при наличии), даты рождения, данных о месте жительства;
3. проект устава территориального общественного самоуправления (далее – ТОС);
4. подписи, подтверждающие согласие жителей соответствующей территории на создание ТОС, составляющие не менее 5 % от общего числа жителей, проживающих на соответствующей территории, с указанием фамилии, имени, отчества (последнее – при наличии), даты рождения, данных о месте жительства и даты внесения подписи с приложением согласия на обработку персональных данных;
5. протокол об избрании делегатов для участия в учредительной конференции (в случае проведения учредительной конференции);
6. план-схему территории с описанием границ ТОС.

Заявление и прилагаемые документы подал: _____

(Ф.И.О. и подпись заявителя)

Дата _____

Заявление и прилагаемые документы принял: _____

(Ф.И.О. и должность специалиста территориального органа администрации города Перми)

Дата _____

УТВЕРЖДЕНА
постановлением администрации
города Перми
от 14.02.2022 № 81

ФОРМА

СОГЛАСИЕ
на обработку персональных данных
в целях создания территориального общественного самоуправления

Я, _____,
(фамилия, имя, отчество (последнее – при наличии) субъекта персональных данных и дата рождения)
документ, удостоверяющий личность _____,
(серия, номер документа, кем и когда выдан)
зарегистрированный(-ая) по адресу: _____

_____ в соответствии со статьей 9 Федерального закона от 27 июля 2006 г. № 152-ФЗ «О персональных данных» даю свое согласие администрации _____

(наименование)

района (поселка Новые Ляды) города Перми (_____),
(почтовый индекс, юридический адрес)

администрации города Перми (614000, г. Пермь, ул. Ленина, д. 23) на обработку моих персональных данных, включающих фамилию, имя, отчество (последнее – при наличии), дату рождения, место проживания, предоставляемых мною в целях создания территориального общественного самоуправления _____

(наименование территориального общественного самоуправления)

Согласен (согласна) на совершение действий, предусмотренных пунктом 3 части 1 статьи 3 Федерального закона от 27 июля 2006 г. № 152-ФЗ «О персональных данных».

Настоящее согласие действует с даты подписания согласия в течение всего срока отношений, связанных с созданием территориального общественного самоуправления.

Согласие на обработку персональных данных может быть отозвано на основании письменного заявления субъекта персональных данных.

_____/_____/_____
(дата) (подпись) (расшифровка подписи)

УТВЕРЖДЕНА
постановлением администрации
города Перми
от 14.02.2022 № 81

ФОРМА

Заместителю главы администрации города Перми-
начальнику управления по вопросам общественного
самоуправления и межнациональным отношениям
администрации города Перми

от _____

(Ф.И.О. председателя учредительного собрания (конференции) либо
председателя ТОС, должность, адрес электронной почты, контактные
телефоны)

ЗАЯВЛЕНИЕ

о регистрации устава

территориального общественного самоуправления

В соответствии с Федеральным законом от 06 октября 2003 г. № 131-ФЗ «Об общих принципах организации местного самоуправления в Российской Федерации», Уставом города Перми, решением Пермской городской Думы от 29 января 2008 г. № 26 «Об утверждении Положения о территориальном общественном самоуправлении в городе Перми» прошу осуществить регистрацию устава территориального общественного самоуправления (далее – ТОС)

К настоящему заявлению прилагаю следующие документы:

1. копию решения Пермской городской Думы об установлении границ территории, на которой осуществляется ТОС;
2. заверенную(ые) копию(и) протокола(ов) об избрании делегатов для участия в учредительной конференции (в случае проведения учредительной конференции);
3. заверенную копию протокола учредительного собрания (конференции);
4. устав ТОС, принятый учредительным собранием (конференцией), в 3 экземплярах.

Заявление и прилагаемые документы подал: _____

(Ф.И.О. и подпись заявителя)

Дата _____

Заявление и прилагаемые документы принял: _____

(Ф.И.О., подпись и должность специалиста Управления)

Дата _____

УТВЕРЖДЕНА
постановлением администрации
города Перми
от 14.02.2022 № 81

ФОРМА

Главе администрации _____
района (поселка Новые Ляды) города Перми
от _____

(Ф.И.О. председателя ТОС, должность, адрес электронной почты,
контактные телефоны)

ЗАЯВЛЕНИЕ
об изменении границ территории, на которой осуществляется
территориальное общественное самоуправление

В соответствии с Федеральным законом от 06 октября 2003 г. № 131-ФЗ «Об общих принципах организации местного самоуправления в Российской Федерации», Уставом города Перми, решением Пермской городской Думы от 29 января 2008 г. № 26 «Об утверждении Положения о территориальном общественном самоуправлении в городе Перми» прошу внести изменения в границы территории, на которой осуществляется территориальное общественное самоуправление (далее – ТОС) _____

К настоящему заявлению прилагаю следующие документы:

1. протокол собрания (конференции) жителей, проживающих на территории ТОС, по вопросу изменения границ территории, на которой осуществляется ТОС;
2. список участников собрания (делегатов конференции) с их подписями и указанием фамилии, имени, отчества (последнее – при наличии), даты рождения, данных о месте жительства;
3. копию действующего устава ТОС со всеми изменениями и дополнениями;
4. проект устава ТОС с измененными границами;
5. подписи, подтверждающие согласие жителей, проживающих на присоединяемой (отделяемой) территории, на изменение границ ТОС, составляющие не менее 5 % от общего числа жителей, проживающих на присоединяемой (отделяемой) территории, с указанием фамилии, имени, отчества (последнее – при наличии), даты рождения, данных о месте жительства и даты внесения подписи с приложением согласия на обработку персональных данных;
6. план-схему территории с описанием измененных границ ТОС.

Заявление и прилагаемые документы подал: _____

(Ф.И.О. и подпись заявителя)

Дата _____

Заявление и прилагаемые документы принял: _____

(Ф.И.О. и должность специалиста территориального органа администрации города Перми)

Дата _____

УТВЕРЖДЕНА
постановлением администрации
города Перми
от 14.02.2022 № 81

ФОРМА

СОГЛАСИЕ
на обработку персональных данных
в целях изменения границ территориального общественного самоуправления

Я, _____,
(фамилия, имя, отчество (последнее – при наличии) субъекта персональных данных и дата рождения)
документ, удостоверяющий личность _____,
(серия, номер документа, кем и когда выдан)
зарегистрированный(-ая) по адресу: _____

в соответствии со статьей 9 Федерального закона от 27 июля 2006 г. № 152-ФЗ «О персональных данных» даю свое
согласие администрации _____

(наименование)
района (поселка Новые Ляды) города Перми (_____),
(почтовый индекс, юридический адрес)
администрации города Перми (614000, г. Пермь, ул. Ленина, д. 23) на обработку моих персональных данных, включа-
ющих фамилию, имя, отчество (последнее – при наличии), дату рождения, место проживания, представляемых мною в
целях изменения границ территориального общественного самоуправления _____

(наименование территориального общественного самоуправления)

Согласен (согласна) на совершение действий, предусмотренных пунктом 3 части 1 статьи 3 Федерального зако-
на от 27 июля 2006 г. № 152-ФЗ «О персональных данных».

Настоящее согласие действует с даты подписания согласия в течение всего срока отношений, связанных с изме-
нением границ территориального общественного самоуправления.

Согласие на обработку персональных данных может быть отозвано на основании письменного заявления субъ-
екта персональных данных.

_____/_____/_____
(дата) (подпись) (расшифровка подписи)

УТВЕРЖДЕНА
постановлением администрации
города Перми
от 14.02.2022 № 81

ФОРМА

Заместителю главы администрации города Перми-
начальнику управления по вопросам общественного
самоуправления и межнациональным отношениям
администрации города Перми

от _____

(Ф.И.О. председателя ТОС, должность, адрес электронной почты,
контактные телефоны)

ЗАЯВЛЕНИЕ
о регистрации изменений, вносимых в устав
территориального общественного самоуправления

В соответствии с Федеральным законом от 06 октября 2003 г. № 131-ФЗ «Об общих принципах организации местного самоуправления в Российской Федерации», Уставом города Перми, решением Пермской городской Думы от 29 января 2008 г. № 26 «Об утверждении Положения о территориальном общественном самоуправлении в городе Перми» прошу осуществить регистрацию изменений, вносимых в устав территориального общественного самоуправления (далее – ТОС), _____

К настоящему заявлению прилагаю следующие документы:

1. копию решения Пермской городской Думы о внесении изменений в границы территории, на которой осуществляется ТОС (в случае изменения границ территории, на которой осуществляется ТОС);
2. устав ТОС в новой редакции в 3 экземплярах;
3. заверенную копию протокола собрания (конференции) жителей, проживающих на территории ТОС, по вопросу внесения изменений в устав ТОС (по вопросу изменения границ территории, на которой осуществляется ТОС).

Заявление и прилагаемые документы подал: _____

(Ф.И.О. и подпись заявителя)

Дата _____

Заявление и прилагаемые документы принял: _____

(Ф.И.О. и должность специалиста Управления)

Дата _____



АДМИНИСТРАЦИЯ ГОРОДА ПЕРМИ ПОСТАНОВЛЕНИЕ

14.02.2022

№ 82

О внесении изменений в муниципальную программу «Организация дорожной деятельности в городе Перми», утвержденную постановлением администрации города Перми от 20.10.2021 № 917

В соответствии с Бюджетным кодексом Российской Федерации, Федеральным законом от 06 октября 2003 г. № 131-ФЗ «Об общих принципах организации местного самоуправления в Российской Федерации», постановлением администрации города Перми от 25 сентября 2013 г. № 781 «Об утверждении Порядка принятия решений о разработке муниципальных программ, их формирования и реализации» администрация города Перми ПОСТАНОВЛЯЕТ:

1. Утвердить прилагаемые изменения в муниципальную программу «Организация дорожной деятельности в городе Перми», утвержденную постановлением администрации города Перми от 20 октября 2021 г. № 917.

2. Настоящее постановление вступает в силу со дня официального опубликования в печатном средстве массовой информации «Официальный бюллетень органов местного самоуправления муниципального образования город Пермь» и распространяет действие на правоотношения, возникшие с 01 января 2022 г.

3. Управлению по общим вопросам администрации города Перми обеспечить опубликование настоящего постановления в печатном средстве массовой информации «Официальный бюллетень органов местного самоуправления муниципального образования город Пермь».

4. Информационно-аналитическому управлению администрации города Перми обеспечить опубликование (обнародование) настоящего постановления на официальном сайте муниципального образования город Пермь в информационно-телекоммуникационной сети Интернет.

5. Контроль за исполнением настоящего постановления возложить на заместителя главы администрации города Перми Галиханова Д.К.

Глава города Перми

А.Н. Дёмкин

УТВЕРЖДЕНЫ
постановлением администрации
города Перми
от 14.02.2022 № 82

ИЗМЕНЕНИЯ
в муниципальную программу «Организация дорожной деятельности в городе Перми»,
утвержденную постановлением администрации города Перми от 20 октября 2021 г. № 917

1. В разделе «Паспорт муниципальной программы»:
1.1. строку 2 изложить в следующей редакции:

2	Ответственный руководитель	Галиханов Д.К., заместитель главы администрации города Перми				
1.2. строки 9, 10 изложить в следующей редакции:						
9	Объемы и источники финансирования программы (подпрограммы) программа, всего (тыс. руб.), в том числе: бюджет города Перми бюджет Пермского края подпрограмма 1.1, всего (тыс. руб.), в том числе: бюджет города Перми бюджет Пермского края подпрограмма 1.2, всего (тыс. руб.), в том числе: бюджет города Перми подпрограмма 1.3, всего (тыс. руб.), в том числе: бюджет города Перми бюджет Пермского края	2022 год план	2023 год план	2024 год план	2025 год план	2026 год План
		5 798 402,367	3 547 168,600	3 191 440,900	2 980 840,300	2 979 862,000
		3 969 681,367	2 762 915,600	2 557 109,900	2 980 840,300	2 979 862,000
		1 828 721,000	784 253,000	634 331,000	0,000	0,000
		4 913 941,067	3 081 834,000	2 726 106,300	2 194 853,300	2 193 875,000
		3 137 720,067	2 350 081,000	2 144 275,300	2 194 853,300	2 193 875,000
		1 776 221,000	731 753,000	581 831,000	0,000	0,000
		571 131,500	185 523,300	185 523,300	576 175,700	576 175,700
		571 131,500	185 523,300	185 523,300	576 175,700	576 175,700
		313 329,800	279 811,300	279 811,300	209 811,300	209 811,300
		260 829,800	227 311,300	227 311,300	209 811,300	209 811,300
		52 500,000	52 500,000	52 500,000	0,000	0,000
10	Показатели конечного результата целей программы, в том числе: Доля дорожной сети городских агломераций, находящаяся в нормативном состоянии, % Смертность от дорожно-транспортных происшествий, случаев на 100 тыс. населения	2022 год план	2023 год план	2024 год план	2025 год план	2026 год план
		83,6	84,9 ¹	86,0	85,6	85,5
		4,4	4,2	4,0	3,9	3,9

2. В разделе «Система программных мероприятий подпрограммы 1.1 «Приведение в нормативное состояние автомобильных дорог, снижение уровня перегрузки и ликвидации мест концентрации ДТП» муниципальной программы «Организация дорожной деятельности в городе Перми»:

1.1.1.1.1.2	площадь автомобиль- ных дорог, в отношении которых выполнен ремонт	кв. м	93 035, 00	56 294, 00	72 398, 66	69 614, 10	66 936, 63	МКУ «БДР»	бюджет города Перми	305 997, 400	141 155, 100	41 155, 000	41 155, 000	41 155, 000
		кв. м	78 304, 30	80 761, 26	77 655, 06	74 668, 33	71 796, 47	МКУ «БИР»	бюджет города Перми	191 153, 943	144 143, 000	44 143, 000	44 143, 000	44 143, 000
		кв. м	83 989, 81	80 761, 26	77 655, 06	74 668, 33	71 796, 47	МКУ «БКР»	бюджет города Перми	44 142, 000	40 798, 800	40 798, 900	40 798, 900	40 798, 900
		кв. м	88 673, 197	57 804, 23	55 580, 99	53 443, 26	51 387, 75	МКУ «БЛР»	бюджет города Перми	299 783,100	16 070, 800	16 070, 800	16 070, 800	16 070, 800
		кв. м	120 188,0	89 691, 24	86 241, 57	82 924, 59	79 735, 18	МКУ «БМР»	бюджет города Перми	53 909, 500	53 909, 500	53 909, 500	53 909, 500	53 909, 500
		кв. м	93 278, 17	86 983, 52	83 638, 00	80 421, 15	77 328, 03	МКУ «БОР»	бюджет города Перми	49 023, 700	49 023, 700	49 023, 700	49 023, 700	49 023, 700
		кв. м	90 464, 28	86 983, 52	83 638, 00	80 421, 15	77 328, 03	МКУ «БСР»	бюджет города Перми	61 743, 300	47 544, 700	47 544, 700	47 544, 700	47 544, 700
		кв. м	23 287,040	14 570, 43	14 010, 03	13 471, 19	12 953, 06	МКУ «БНЛ»	бюджет города Перми	9 313, 700	9 313, 700	9 313, 700	9 313, 700	9 313, 700
		кв. м	671 219, 797	553 849, 46	550 817, 37	529 632, 1	509 261, 62	-	бюджет города Перми	1 015 066,643	501 959,300	301 959,300	301 959, 300	301 959, 300
		итого по ПНР 1.1.1.1.1.2												

2.2. строку «Итого по мероприятию 1.1.1.1, в том числе по источникам финансирования» изложить в следующей редакции:

Итого по мероприятию 1.1.1.1, в том числе по источникам финансирования	бюджет города Перми	2 508 409,500	1 989 926, 200	1 789 926, 200	1 789 926, 200	1 789 926, 200	1 789 926, 200
--	---------------------------	---------------	-------------------	-------------------	-------------------	-------------------	-------------------

2.3. строки 1.1.1.1.3.1, 1.1.1.1.3.2, «Итого по мероприятию 1.1.1.1.3, в том числе по источникам финансирования», «Итого по основному мероприятию 1.1.1.1, в том числе по источникам финансирования» изложить в следующей редакции:

1.1.1.3.1.3	площадь проезжей части автомобильных дорог (включая заездные карманы и съезды), в отношении которых выполнен ремонт	кв. м	44 783,0	36 775,0	-	-	-	МКУ «БКР»	бюджет Пермского края	69 905,144	107 709,16735	0,000	0,000
	протяженность участка автомобильной дороги, в отношении которой выполнен ремонт	км	3,87	4,75	-	-	-						
1.1.1.3.1.4	площадь проезжей части автомобильных дорог (включая заездные карманы и съезды), в отношении которых выполнен ремонт	кв. м	14 531,0	27 300,0	-	-	-	МКУ «БЛР»	бюджет Пермского края	43 198,35708	44 772,000	0,000	0,000
	протяженность участка автомобильной дороги, в отношении которой выполнен ремонт	км	1,26	2,87	-	-	-						
1.1.1.3.1.5	площадь проезжей части автомобильных дорог (включая заездные карманы и съезды), в отношении которых выполнен ремонт	кв. м	12 000,0	24 000,0	-	-	-	МКУ «БМР»	бюджет Пермского края	31 121,79945	93 640,000	0,000	0,000
	протяженность участка автомобильной дороги, в отношении которой выполнен ремонт	км	1,12	2,66	-	-	-						

1.1.1.3.1.6	площадь проезжей части автомобильных дорог (включая заездные карманы и съезды), в отношении которых выполнен ремонт	кв. м	29 111, 5	30 005, 0	-	-	-	-	88 774, 55019	55 748, 6805	0,000	0,000	0,000
	протяженность участка автомобильной дороги, в отношении которой выполнен ремонт	км	3,387	2,77	-	-	-	-	МКУ «БОР»	бюджет Пермского края	0,000	0,000	0,000
1.1.1.3.1.7	площадь проезжей части автомобильных дорог (включая заездные карманы и съезды), в отношении которых выполнен ремонт	кв. м	101 369, 0	94 875, 0	-	-	-	-	200 302, 05016	128 858, 52769	0,000	0,000	0,000
	протяженность участка автомобильной дороги, в отношении которой выполнен ремонт	км	10,43	10	-	-	-	-	МКУ «БСР»	бюджет Пермского края	0,000	0,000	0,000
1.1.1.3.1.8	площадь проезжей части автомобильных дорог (включая заездные карманы и съезды), в отношении которых выполнен ремонт	кв. м	1 740, 0	9 000, 0	-	-	-	-	2 859, 015	19 806, 7352	0,000	0,000	0,000
	протяженность участка автомобильной дороги, в отношении которой выполнен ремонт	км	0,32	1,39	-	-	-	-	МКУ «БНЛ»	бюджет Пермского края	0,000	0,000	0,000
1.1.1.3.1.9	количество установленных, модернизированных светофорных объектов	ед.	14	9	-	-	-	-	17 367, 12682	8 439, 08669	0,000	0,000	0,000
									МКУ «ПДД»	бюджет Пермского края	0,000	0,000	0,000

2.6. после строки 1.1.1.3.1.9 дополнить строкой 1.1.1.3.1.10 следующего содержания:

1.1.1.3.1.10	площадь автомобильных дорог, в отношении которых выполнен ремонт	кв. м	-	-	226 892,0	-	-	ДДБ	Бюджет Пермского края	0,000	0,000	581 831,000	0,000	0,000
2.7. строки «Итого по ПНР 1.1.1.3.1», «Итого по мероприятию 1.1.1.3.1, в том числе по источникам финансирования», «Итого по основному мероприятию 1.1.1.3, в том числе по источникам финансирования», «Итого по задаче 1.1.1, в том числе по источникам финансирования» изложить в следующей редакции:														
Итого по ПНР 1.1.1.3.1	кв. м	319 697,5	320 988,0	226 892,0	-	-	-	бюджет Пермского края	604 918,900	731 753,000	581 831,000	0,000	0,000	0,000
Итого по мероприятию 1.1.1.3.1, в том числе по источникам финансирования														
Итого по основному мероприятию 1.1.1.3, в том числе по источникам финансирования								бюджет Пермского края	604 918,900	731 753,000	581 831,000	0,000	0,000	0,000
Итого по задаче 1.1.1, в том числе по источникам финансирования														
								итого	3 286 606,000	2 892 939,400	2 543 017,400	1 961 186,400	1 961 186,400	0,000
								бюджет города Перми	2 681 687,100	2 161 186,400	1 961 186,400	1 961 186,400	1 961 186,400	400
								бюджет Пермского края	604 918,900	731 753,000	581 831,000	0,000	0,000	0,000

2.8. строки 1.1.2.1.1.1, «Итого по мероприятию 1.1.2.1.1, в том числе по источникам финансирования» изложить в следующей редакции:

1.1.2.1.1.1 площадь проезжей части автомобильных дорог; в отношении которых выполнен ремонт	кв. м	7 960,0	-	-	-	-	-	МКУ «БКР»	бюджет города Перми	3 331,80847	0,000	0,000	0,000	0,000
	кв. м	7 900,0	-	-	-	-	-	МКУ «БЛР»	бюджет Пермского края	13 390,1919	0,000	0,000	0,000	0,000
	кв. м	5 500	-	-	-	-	-	МКУ «БМР»	бюджет города Перми	6 320,000	0,000	0,000	0,000	0,000
	кв. м	18305	-	-	-	-	-	МКУ «БОР»	бюджет города Перми	25 280,000	0,000	0,000	0,000	0,000
	кв. м	11 073,0	-	-	-	-	-	МКУ «БСР»	бюджет города Перми	4 000,000	0,000	0,000	0,000	0,000
	кв. м	6 700,0	-	-	-	-	-	МКУ «БНЛ»	бюджет Пермского края	16 000,000	0,000	0,000	0,000	0,000
	кв. м	57 438,0	-	-	-	-	-	-	итого	12 304,54823	0,000	0,000	0,000	0,000
	кв. м	57 438,0	-	-	-	-	-	-	бюджет Пермского края	49 218,1929	0,000	0,000	0,000	0,000
	кв. м	57 438,0	-	-	-	-	-	-	бюджет Пермского края	11 647,7088	0,000	0,000	0,000	0,000
	кв. м	57 438,0	-	-	-	-	-	-	бюджет Пермского края	46 590,8352	0,000	0,000	0,000	0,000
итого по ПНР	кв. м	57 438,0	-	-	-	-	-	-	бюджет города Перми	2 395,9345	0,000	0,000	0,000	0,000
Итого по мероприятию 1.1.2.1.1, в том числе по источникам финансирования		кв. м	57 438,0	-	-	-	-	-	бюджет Пермского края	15 484,080	0,000	0,000	0,000	0,000
		кв. м	57 438,0	-	-	-	-	-	итого	205 963,300	0,000	0,000	0,000	0,000
		кв. м	57 438,0	-	-	-	-	-	бюджет города Перми	40 000,000	0,000	0,000	0,000	0,000
		кв. м	57 438,0	-	-	-	-	-	бюджет Пермского края	165 963,300	0,000	0,000	0,000	0,000
		кв. м	57 438,0	-	-	-	-	-	итого	205 963,300	0,000	0,000	0,000	0,000
		кв. м	57 438,0	-	-	-	-	-	бюджет города Перми	40 000,000	0,000	0,000	0,000	0,000
		кв. м	57 438,0	-	-	-	-	-	бюджет Пермского края	165 963,300	0,000	0,000	0,000	0,000

1.1.4.1.1.2	количество сооружений, в отношении которых выполнена праздничная иллюминация	ед.	30	-	-	-	-	-	-	МКУ «Пермблагостройство»	бюджет Пермского края	74 127, 372	0,000	0,000	0,000	0,000
-------------	--	-----	----	---	---	---	---	---	---	--------------------------	-----------------------	-------------	-------	-------	-------	-------

2.14. после строки 1.1.4.1.1.2 дополнить строкой 1.1.4.1.1.3 следующего содержания:

1.1.4.1.1.3	разработанная проектно-сметная документация на архитектурную подсветку зданий	ед.	1	-	-	-	-	-	-	МКУ «Пермблагостройство»	бюджет города Перми бюджет Пермского края	2 861, 2380 3 161, 0704	0,000	0,000	0,000	0,000
-------------	---	-----	---	---	---	---	---	---	---	--------------------------	--	----------------------------	-------	-------	-------	-------

2.15. строки «Итого по мероприятию 1.1.4.1.1, в том числе по источникам финансирования», «Итого по основному мероприятию 1.1.4.1, в том числе по источникам финансирования», «Итого по задаче 1.1.4, в том числе по источникам финансирования», «Всего по подпрограмме 1.1, в том числе по источникам финансирования» изложить в следующей редакции:

Итого по мероприятию 1.1.4.1.1, в том числе по источникам финансирования													итого	985 893, 567	0,000	0,000	0,000	0,000	0,000
бюджет города Перми													бюджет города Перми	147 554, 767	0,000	0,000	0,000	0,000	0,000
бюджет Пермского края													бюджет Пермского края	838 338, 800	0,000	0,000	0,000	0,000	0,000
Итого по основному мероприятию 1.1.4.1, в том числе по источникам финансирования													итого	985 893, 567	0,000	0,000	0,000	0,000	0,000
бюджет города Перми													бюджет города Перми	147 554, 767	0,000	0,000	0,000	0,000	0,000
бюджет Пермского края													бюджет Пермского края	838 338, 800	0,000	0,000	0,000	0,000	0,000
Итого по задаче 1.1.4, в том числе по источникам финансирования													итого	985 893, 567	0,000	0,000	0,000	0,000	0,000
бюджет города Перми													бюджет города Перми	147 554, 767	0,000	0,000	0,000	0,000	0,000
бюджет Пермского края													бюджет Пермского края	838 338, 800	0,000	0,000	0,000	0,000	0,000
Всего по подпрограмме 1.1, в том числе по источникам финансирования													всего	4 913 941, 067	3 081 834, 000	2 726 106, 300	2 194 853, 300	2 193 875, 000	2 193 875, 000
бюджет города Перми													бюджет города Перми	3 137 720,067	2 350 081, 000	2 144 275, 300	2 194 853, 300	2 193 875, 000	2 193 875, 000
бюджет Пермского края													бюджет Пермского края	1 776 221,000	731 753, 000	581 831, 000	0,000	0,000	0,000

3. В разделе «Система программных мероприятий подпрограммы 1.2 «Обеспечение деятельности заказчиков работ» муниципальной программы «Организация дорожной деятельности в городе Перми» строки 1.2.1.1.1.1, «Итого по мероприятию 1.2.1.1.1, в том числе по источникам финансирования», «Итого по основному

1.3.1.1.1.4	протяженность установленных (демонтируемых) искусственных неровностей	м	18	18	18	18	18	18	18	МКУ «БДР»	бюджет города Перми	72,000	72,000	72,000	72,000	72,000
		м	18	18	18	18	18	18	18	МКУ «БИР»	бюджет города Перми	72,000	72,000	72,000	72,000	72,000
		м	18	18	18	18	18	18	18	МКУ «БKR»	бюджет города Перми	72,000	72,000	72,000	72,000	72,000
		м	18	18	18	18	18	18	18	МКУ «БЛР»	бюджет города Перми	72,000	72,000	72,000	72,000	72,000
		м	18	18	18	18	18	18	18	МКУ «БМР»	бюджет города Перми	72,000	72,000	72,000	72,000	72,000
		м	18	18	18	18	18	18	18	МКУ «БОР»	бюджет города Перми	72,000	72,000	72,000	72,000	72,000
		м	0	18	18	18	18	18	18	МКУ «БСР»	бюджет города Перми	0,000	72,000	72,000	72,000	72,000
		м	18	18	18	18	18	18	18	МКУ «БНЛ»	бюджет города Перми	72,000	72,000	72,000	72,000	72,000
		м	126	144	144	144	144	144	144	-	бюджет города Перми	504,000	576,000	576,000	576,000	576,000
		итого по ПНР														

4.3. строку 1.3.1.1.1.6 изложить в следующей редакции:

1.3.1.1.1.6	протяженность (количество) установленных (демонтируемых) дорожных ограждений	м	120	120	120	120	120	120	120	МКУ «БДР»	бюджет города Перми	506,100	506,100	506,100	506,100	506,100	
		ед.	20	20	20	20	20	20	20								
		м	120	120	120	120	120	120	120	120	МКУ «БИР»	бюджет города Перми	506,100	506,100	506,100	506,100	506,100
		ед.	20	20	20	20	20	20	20								
		м	0	120	120	120	120	120	120	120	МКУ «БKR»	бюджет города Перми	53,900	506,100	506,100	506,100	506,100
		ед.	20	20	20	20	20	20	20	20							
		м	120	120	120	120	120	120	120	120	МКУ «БЛР»	бюджет города Перми	506,100	506,100	506,100	506,100	506,100
		ед.	20	20	20	20	20	20	20	20							
		м	120	120	120	120	120	120	120	120	МКУ «БМР»	бюджет города Перми	506,100	506,100	506,100	506,100	506,100
		ед.	20	20	20	20	20	20	20	20							
		м	180	260	260	260	260	260	260	260	МКУ «БОР»	бюджет города Перми	1 031,700	1 031,700	1 031,700	1 031,700	1 031,700
		ед.	20	20	20	20	20	20	20	20							
		м	120	120	120	120	120	120	120	120	МКУ «БСР»	бюджет города Перми	506,100	506,100	506,100	506,100	506,100
		ед.	20	20	20	20	20	20	20	20							
итого по ПНР		м	780	980	980	980	980	980	980	-	бюджет города Перми	3 616,100	4 068,300	4 068,300	4 068,300	4 068,300	
		ед.	140	140	140	140	140	140	140								

4.4. строки 1.3.1.2.3.1, «Итого по мероприятию 1.3.1.2.3, в том числе по источникам финансирования», «Итого по основному мероприятию 1.3.1.2, в том числе по источникам финансирования» изложить в следующей редакции:

1.3.1.2.3.1	количество стационарных фотовидеодетекторов, установленных на аварийно-опасных участках улично-дорожной сети города Перми	ед.	20	20	20	-	-	МКУ «ПДДД»	бюджет города Перми	17 500,000	17 500,000	17 500,000	0,000
									бюджет Пермского края	52 500,000	52 500,000	52 500,000	0,000
	Итого по мероприятию 1.3.1.2.3, в том числе по источникам финансирования								итого	70 000,000	70 000,000	70 000,000	0,000
									бюджет города Перми	17 500,000	17 500,000	17 500,000	0,000
									бюджет Пермского края	52 500,000	52 500,000	52 500,000	0,000
	Итого по основному мероприятию 1.3.1.2, в том числе по источникам финансирования								итого	160 038,400	125 619,900	125 619,900	55 619,900
									бюджет города Перми	107 538,400	73 119,900	73 119,900	55 619,900
									бюджет Пермского края	52 500,000	52 500,000	52 500,000	0,000

5. В разделе «Таблица показателей конечного результата муниципальной программы «Организация дорожной деятельности в городе Перми»:

5.1. строку 1 изложить в следующей редакции:

1	Цель. Повышение уровня безопасности и качества автомобильных дорог путем организации дорожной деятельности					
	Доля дорожной сети городской агломерации, находящейся в нормативном состоянии	%	83,1	84,9 ⁶	86,0	85,6
	Смертность от дорожно-транспортных происшествий, случаев на 100 тыс. населения	случаев	4,4	4,2	4,0	3,9

5.2. строку 1.1.1 изложить в следующей редакции:

1	2	3	4	5	6	7	8	9	10	
1.1.1.1.1.1	Содержание автомобильных дорог в Дзержинском районе	МКУ «БДР»	01.01.2022	31.12.2022	площадь автомобильных дорог, находящихся на содержании	кв. м	2 204 479, 13	бюджет города Перми	191 903,400	
1.1.1.1.1.2	Ремонт автомобильных дорог в Дзержинском районе		15.04.2022	15.10.2022	площадь автомобильных дорог, в отношении которых выполнен ремонт	кв. м	93 035, 00	бюджет города Перми	305 997,400	
1.1.1.1.1.3	Санитарная обрезка деревьев вдоль улочно-дорожной сети в Дзержинском районе		01.02.2022	25.12.2022	количество деревьев, в отношении которых выполнена санитарная обрезка	ед.	121	бюджет города Перми	578,000	
1.1.1.1.1.4	Ликвидация аварийных (упавших) деревьев вдоль улочно-дорожной сети в Дзержинском районе		10.02.2022	25.12.2022	количество ликвидированных аварийных (упавших) деревьев	ед.	45	бюджет города Перми	261,600	
1.1.1.1.1.5	Содержание автомобильных дорог в Индустриальном районе		МКУ «БИР»	01.01.2022	31.12.2022	площадь автомобильных дорог, находящихся на содержании	кв. м	2 535 088, 07	бюджет города Перми	152 835,657
1.1.1.1.1.6	Ремонт автомобильных дорог в Индустриальном районе			15.04.2022	15.10.2022	площадь автомобильных дорог, в отношении которых выполнен ремонт	кв. м	78 304, 30	бюджет города Перми	191 153, 943
1.1.1.1.1.7	Санитарная обрезка деревьев вдоль улочно-дорожной сети в Индустриальном районе			01.02.2022	25.12.2022	количество кронированных деревьев	ед.	327	бюджет города Перми	1 570, 000
1.1.1.1.1.8	Ликвидация аварийных (упавших) деревьев вдоль улочно-дорожной сети в Индустриальном районе			10.02.2022	25.12.2022	количество ликвидированных аварийных (упавших) деревьев	ед.	123	бюджет города Перми	710,600

1	2	3	4	5	6	7	8	9	10
1.1.1.1.1.9	Содержание автомобильных дорог в Кировском районе	МКУ «БКР»	01.01.2022	31.12.2022	площадь автомобильных дорог, находящихся на содержании	кв. м	2 739 631, 3	бюджет города Перми	136 794,000
1.1.1.1.1.10	Ремонт автомобильных дорог в Кировском районе		15.04.2022	15.10.2022	площадь автомобильных дорог, в отношении которых выполнен ремонт	кв. м	83 989, 81	бюджет города Перми	44 142, 000
1.1.1.1.1.11	Санитарная обрезка деревьев вдоль улочно-дорожной сети в Кировском районе		01.02.2022	25.12.2022	количество деревьев, в отношении которых выполнена санитарная обрезка	ед.	255	бюджет города Перми	1 223, 400
1.1.1.1.1.12	Ликвидация аварийных (упавших) деревьев вдоль улочно-дорожной сети в Кировском районе		10.02.2022	25.12.2022	количество ликвидированных аварийных (упавших) деревьев	ед.	96	бюджет города Перми	553,600
1.1.1.1.1.13	Содержание автомобильных дорог в Ленинском районе	МКУ «БЛР»	01.01.2022	31.12.2022	площадь автомобильных дорог, находящихся на содержании	кв. м	1 551 084,9	бюджет города Перми	307 255,000
1.1.1.1.1.14	Ремонт автомобильных дорог в Ленинском районе		15.04.2022	15.10.2022	площадь автомобильных дорог, в отношении которых выполнен ремонт	кв. м	88 673, 197	бюджет города Перми	299 783, 100
1.1.1.1.1.15	Санитарная обрезка деревьев вдоль улочно-дорожной сети в Ленинском районе		01.02.2022	25.12.2022	количество кронированных деревьев	ед.	70	бюджет города Перми	336,600
1.1.1.1.1.16	Ликвидация аварийных (упавших) деревьев вдоль улочно-дорожной сети в Ленинском районе		10.02.2022	25.12.2022	количество ликвидированных аварийных (упавших) деревьев	ед.	26	бюджет города Перми	152,400
1.1.1.1.1.17	Содержание автомобильных дорог в Мотовилихинском районе	МКУ «БМР»	01.01.2022	31.12.2022	площадь автомобильных дорог, находящихся на содержании	кв. м	3 306 354, 2	бюджет города Перми	229 037,900
1.1.1.1.1.18	Ремонт автомобильных дорог в Мотовилихинском районе		15.04.2022	15.10.2022	площадь автомобильных дорог, в отношении которых выполнен ремонт	кв. м	120 188,0	бюджет города Перми	53 909, 500
1.1.1.1.1.19	Санитарная обрезка деревьев вдоль улочно-дорожной сети в Мотовилихинском районе		01.02.2022	25.12.2022	количество кронированных деревьев	ед.	268	бюджет города Перми	1286,800
1.1.1.1.1.20	Ликвидация аварийных (упавших) деревьев вдоль улочно-дорожной сети в Мотовилихинском районе		10.02.2022	25.12.2022	количество ликвидированных аварийных (упавших) деревьев	ед.	101	бюджет города Перми	582,400

1	2	3	4	5	6	7	8	9	10
1.1.1.1.1.21	Содержание автомобильных дорог в Орджоникидзевском районе	МКУ «БОР»	01.01.2022	31.12.2022	площадь автомобильных дорог, находящихся на содержании	кв. м	3 237 289, 2	бюджет города Перми	149 914,900
1.1.1.1.1.22	Ремонт автомобильных дорог в Орджоникидзевском районе		15.04.2022	15.10.2022	площадь автомобильных дорог, в отношении которых выполнен ремонт	кв. м	93 278, 17	бюджет города Перми	49 023, 700
1.1.1.1.1.23	Санитарная обрезка деревьев вдоль улочно-дорожной сети в Орджоникидзевском районе	МКУ «БСР»	01.02.2022	25.12.2022	количество кронированных деревьев	ед.	233	бюджет города Перми	1 119, 200
1.1.1.1.1.24	Ликвидация аварийных (упавших) деревьев вдоль улочно-дорожной сети в Орджоникидзевском районе		10.02.2022	25.12.2022	количество ликвидированных аварийных (упавших) деревьев	ед.	88	бюджет города Перми	506,400
1.1.1.1.1.25	Содержание автомобильных дорог в Свердловском районе	МКУ «БСР»	01.01.2022	31.12.2022	площадь автомобильных дорог, находящихся на содержании	кв. м	3 472 577, 5	бюджет города Перми	289 543,000
1.1.1.1.1.26	Ремонт автомобильных дорог в Свердловском районе		15.04.2022	15.10.2022	площадь автомобильных дорог, в отношении которых выполнен ремонт	кв. м	90 464, 28	бюджет города Перми	61 743, 300
1.1.1.1.1.27	Санитарная обрезка деревьев вдоль улочно-дорожной сети в Свердловском районе	МКУ «БНЛ»	01.02.2022	25.12.2022	количество кронированных деревьев	ед.	246	бюджет города Перми	1 180, 000
1.1.1.1.1.28	Ликвидация аварийных (упавших) деревьев вдоль улочно-дорожной сети в Свердловском районе		10.02.2022	25.12.2022	количество ликвидированных аварийных (упавших) деревьев	ед.	92	бюджет города Перми	534, 000
1.1.1.1.1.29	Содержание автомобильных дорог в поселке Новые Ляды	МКУ «БНЛ»	01.01.2022	31.12.2022	площадь автомобильных дорог, находящихся на содержании	кв.м	542 000, 52	бюджет города Перми	20 435,100
1.1.1.1.1.30	Ремонт автомобильных дорог в поселке Новые Ляды		15.04.2022	15.10.2022	площадь автомобильных дорог, в отношении которых выполнен ремонт	км	23 287,04	бюджет города Перми	9 313, 700
1.1.1.1.1.31	Санитарная обрезка деревьев вдоль улочно-дорожной сети в поселке Новые Ляды	МКУ «БНЛ»	01.02.2022	25.12.2022	количество кронированных деревьев	ед.	28	бюджет города Перми	135.600
1.1.1.1.1.32	Ликвидация аварийных (упавших) деревьев вдоль улочно-дорожной сети в поселке Новые Ляды		10.02.2022	25.12.2022	количество ликвидированных аварийных (упавших) деревьев	ед.	11	бюджет города Перми	61,400

1	2	3	4	5	6	7	8	9	10	
1.1.1.1.1.33	Инвентаризация и паспортизация бесхозяйных автомобильных дорог в Дзержинском районе	«АДР»	10.01.2022	25.12.2022	протяженность бесхозяйных автомобильных дорог, поставленных на учет как бесхозяйное имущество в Едином государственном реестре недвижимости (далее – ЕГРН), что подтверждено выпиской из ЕГРН о принятии на учет бесхозяйного недвижимого имущества, выданной Управлением Федеральной службы государственной регистрации, кадастра и картографии по Пермскому краю	км	2,9	бюджет города Перми	103,000	
1.1.1.1.1.34	Инвентаризация и паспортизация бесхозяйных автомобильных дорог в Индустриальном районе	«АИР»	10.01.2022	25.12.2022		км	2,9	бюджет города Перми	103,000	
1.1.1.1.1.35	Инвентаризация и паспортизация бесхозяйных автомобильных дорог в Индустриальном районе	«АКР»	10.01.2022	25.12.2022		км	4,3	бюджет города Перми	152,500	
1.1.1.1.1.36	Инвентаризация и паспортизация бесхозяйных автомобильных дорог в Кировском районе	«АЛР»	10.01.2022	25.12.2022		км	1,2	бюджет города Перми	40,600	
1.1.1.1.1.37	Инвентаризация и паспортизация бесхозяйных автомобильных дорог в Ленинском районе	«АМР»	10.01.2022	25.12.2022		км	6,1	бюджет города Перми	216,600	
1.1.1.1.1.38	Инвентаризация и паспортизация бесхозяйных автомобильных дорог в Мотовилихинском районе	«АОР»	10.01.2022	25.12.2022		км	4,3	бюджет города Перми	152,500	
1.1.1.1.1.39	Инвентаризация и паспортизация бесхозяйных автомобильных дорог в Свердловском районе	«АСР»	10.01.2022	25.12.2022		км	5,8	бюджет города Перми	206,000	
1.1.1.1.1.40	Инвентаризация и паспортизация бесхозяйных автомобильных дорог в поселке Новые Ляды	«АНЛ»	10.01.2022	25.12.2022		км	0,7	бюджет города Перми	25,800	
1.1.1.1.1.41	Паспортизация автомобильных дорог	МКУ «Пермблагостройство»	10.01.2022	25.12.2022		протяженность паспортизованных и (или) инвентаризированных автомобильных дорог	км	50,237	бюджет города Перми	1 404,100
1.1.1.1.1.42	Выполнение мероприятий по землеотводу	МКУ «Пермблагостройство»	10.01.2022	25.12.2022		площадь земельных участков, занятых автомобильными дорогами, в отношении которых выполнены мероприятия по землеотводу	тыс. кв. м	166, 3	бюджет города Перми	1 696, 300

1	2	3	4	5	6	7	8	9	10
1.1.1.1.1.43	Диагностика (оценка технического состояния) автомобильных дорог	МКУ «Пермблагосройство»	10.01.2022	25.12.2022	площадь автомобильных дорог, в отношении которых выполнена оценка технического состояния (диагностика)	тыс. кв. м	551,1	бюджет города Перми	600,000
1.1.1.1.1.44	Получение гидрометеорологической информации	МКУ «Пермблагосройство»	01.01.2022	25.12.2022	количество гидрометеорологических справок	ед.	28	бюджет города Перми	131,500
Итого по мероприятию 1.1.1.1.1, в числе по источникам финансирования									
Возмещение затрат на содержание (обследование, прочистку), паспортизацию ливневой канализации и очистных сооружений									
1.1.1.1.2	Субсидии на содержание ливневой канализации	ДДБ	01.04.2022	01.11.2022	протяженность ливневой канализации, находящейся на балансе	км	192,2	бюджет города Перми	60 487,300
1.1.1.1.2.1	Субсидии на прочистку и обследование ливневой канализации		01.04.2022	01.11.2022	протяженность ливневой канализации, в отношении которой выполнена прочистка и обследование	п.м	10 396,06		
1.1.1.1.2.2	Субсидии на содержание очистных сооружений		01.04.2022	01.11.2022	количество объектов очистных сооружений, в отношении которых осуществляется эксплуатация	ед.	13	бюджет города Перми	9 246,800
1.1.1.1.2.3	Субсидии на инвентаризацию, паспортизацию		01.04.2022	01.11.2022	количество объектов очистных сооружений, в отношении которых проведены работы по инвентаризации, паспортизации	ед.	3	бюджет города Перми	412,800
Итого по мероприятию 1.1.1.1.2, в том числе по источникам финансирования									
1.1.1.1.3	Ремонт тротуаров, пешеходных дорожек и газонов вдоль тротуаров								
1.1.1.1.3.1	Ремонт тротуаров и пешеходных дорожек в Дзержинском районе							бюджет города Перми	70 146,900

1	2	3	4	5	6	7	8	9	10
1.1.1.1.3.1.1	ул. Мильчакова, 6 до ул. Овчинникова	МКУ «БДР»	15.04.2022	15.10.2022	площадь пешеходных дорожек и тротуаров, приведенных в нормативное состояние в рамках ремонта	кв. м	266,8	бюджет города Перми	585,7195
1.1.1.1.3.1.2	ул. Екатерининская вдоль дома № 165		15.04.2022	15.10.2022		кв. м	551,0	бюджет города Перми	1 470,854
1.1.1.1.3.1.3	ул. Якуба Коласа от дома № 10 до ул. Толмачева		15.04.2022	15.10.2022		кв. м	164,75	бюджет города Перми	440,4549
1.1.1.1.3.1.4	ул. Рабочей до станции 1 436 км		15.04.2022	15.10.2022		кв. м	130,0	бюджет города Перми	374,3086
1.1.1.1.3.1.5	ул. Толмачева от ул. Монастырской до ул. Окулова		15.04.2022	15.10.2022		кв. м	464,92	бюджет города Перми	1 021,8630
1.1.1.1.3.2	Ремонт тротуаров и пешеходных дорожек в Индустриальном районе								
1.1.1.1.3.2.1	Ремонт тротуаров в Индустриальном районе	МКУ «БИР»	15.04.2022	15.10.2022	площадь пешеходных дорожек и тротуаров, приведенных в нормативное состояние в рамках ремонта	кв. м	3 697,0	бюджет города Перми	3 593,700
1.1.1.1.3.3	Ремонт тротуаров и пешеходных дорожек в Кировском районе								
1.1.1.1.3.3.1	ремонт пешеходных дорожек в Кировском районе	МКУ «БКР»	15.04.2022	15.10.2022	площадь пешеходных дорожек и тротуаров, приведенных в нормативное состояние в рамках ремонта	кв. м	2 909,20	бюджет города Перми	3 593,700
1.1.1.1.3.4	Ремонт тротуаров и пешеходных дорожек в Ленинском районе								
1.1.1.1.3.4.1	ул. Куйбышева вдоль дома № 39	МКУ «БЛР»	15.04.2022	15.10.2022	площадь пешеходных дорожек и тротуаров, приведенных в нормативное состояние в рамках ремонта	кв. м	300,0	бюджет города Перми	424,8144
1.1.1.1.3.4.2	ул. Газеты Звезда от ул. Окулова вдоль дома № 2а по ул. Газеты Звезда		15.04.2022	15.10.2022	состояние в рамках ремонта	кв. м	145,5	бюджет города Перми	260,8188
1.1.1.1.3.4.3	ул. Пушкина от ул. Попова до ул. Крылова		15.04.2022	15.10.2022		кв. м	2 880,7	бюджет города Перми	4 392,660
1.1.1.1.3.5	Ремонт тротуаров и пешеходных дорожек в Мотовилихинском районе								

1	2	3	4	5	6	7	8	9	10
1.1.1.1.3.5.1	Ремонт тротуаров и пешеходных дорожек в Мотовилихинском районе	МКУ «БМР»	15.04.2022	15.10.2022	площадь пешеходных дорожек и тротуаров, приведенных в нормативное состояние в рамках ремонта	кв. м	3 878,9	бюджет города Перми	4 791,600
1.1.1.1.3.6	ремонт пешеходных дорожек в Орджоникидзевском районе								
1.1.1.1.3.6.1	Ремонт тротуаров и пешеходных дорожек в Орджоникидзевском районе	МКУ «БОР»	15.04.2022	15.10.2022	площадь пешеходных дорожек и тротуаров, приведенных в нормативное состояние в рамках ремонта	кв. м	2 424,3	бюджет города Перми	3 047,400
1.1.1.1.3.7	Ремонт тротуаров и пешеходных дорожек в Свердловском районе								
1.1.1.1.3.7.1	Ремонт тротуаров и пешеходных дорожек в Свердловском районе	МКУ «БСР»	15.04.2022	15.10.2022	площадь пешеходных дорожек и тротуаров, приведенных в нормативное состояние в рамках ремонта	кв. м	4 363,7	бюджет города Перми	5 390,500
1.1.1.1.3.8	Ремонт тротуаров и пешеходных дорожек в поселке Новые Ляды								
1.1.1.1.3.8.1	ул. Крылова от ул. Нагорная до ул. Крылова, 63	МКУ «БНЛ»	15.04.2022	15.10.2022	площадь пешеходных дорожек и тротуаров, приведенных в нормативное состояние в рамках ремонта	кв. м	249,0	бюджет города Перми	182,200
1.1.1.1.3.8.2	ул. 40-летия Победы от автодороги по ул. 40-летия Победы до ул. 40-летия Победы, 20		15.04.2022	15.10.2022		кв. м	106,0	бюджет города Перми	270,000
1.1.1.1.3.8.3	ул. Мира от ул. Мира, 13 до ул. Мира, 17а		15.04.2022	15.10.2022		кв. м	150,0	бюджет города Перми	446,200
1.1.1.1.3.9	Ремонт газонов вдоль тротуаров и пешеходных дорожек в Дзержинском районе								
1.1.1.1.3.9.1	Обустройство газона по шоссе Космонавтов	МКУ «БДР»	15.04.2022	15.10.2022	площадь газонов вдоль пешеходных дорожек и тротуаров, приведенных в нормативное состояние в рамках ремонта	кв. м	741,93	бюджет города Перми	332,700
1.1.1.1.3.10	Ремонт газонов вдоль тротуаров и пешеходных дорожек в Индустриальном районе								

1	2	3	4	5	6	7	8	9	10
1.1.1.1.3.13.1	Бульвар Гагарина от ул. Ушинского до ул. Старцева	МКУ «БМР»	15.04.2022	15.10.2022	площадь газонов вдоль пешеходных дорожек и тротуаров, приведенных в нормативное состояние в рамках ремонта	кв. м	800,0	бюджет города Перми	499,200
1.1.1.1.3.14	Ремонт газонов вдоль тротуаров и пешеходных дорожек в Орджоникидзевском районе								
1.1.1.1.3.14.1	ул. Маршала Толбухина от ул. Писарева до ул. Кабельщиков	МКУ «БОР»	15.04.2022	15.10.2022	площадь газонов вдоль пешеходных дорожек и тротуаров, приведенных в нормативное состояние в рамках ремонта	кв. м	950,0	бюджет города Перми	380,000
1.1.1.1.3.15	Ремонт газонов вдоль тротуаров и пешеходных дорожек в Свердловском районе								
1.1.1.1.3.15.1	ул. Ижевская	МКУ «БСР»	15.04.2022	15.10.2022	площадь газонов вдоль пешеходных дорожек и тротуаров, приведенных в нормативное состояние в рамках ремонта	кв. м	1 206,0	бюджет города Перми	453,0108
1.1.1.1.3.15.2	Пересечение ул. 25-го Октября и ул. Тимирязева		15.04.2022	15.10.2022		кв. м	300,0	бюджет города Перми	112,6892
1.1.1.1.3.16	Ремонт газонов вдоль тротуаров и пешеходных дорожек в поселке Новые Ляды								
1.1.1.1.3.16.1	ул. 40-летия Победы от автодороги по ул. 40-летия Победы до ул. 40-летия Победы, 20	МКУ «БНЛ»	15.04.2022	15.10.2022	площадь пешеходных дорожек и тротуаров, приведенных в нормативное состояние в рамках ремонта	кв. м	120,0	бюджет города Перми	59,700
1.1.1.1.3.16.2	ул. Мира от ул. Мира, 13 до ул. Мира, 17а		15.04.2022	15.10.2022		кв. м	147,7	бюджет города Перми	73,500
Итого по мероприятию 1.1.1.1.3, в том числе по источникам финансирования									33 275,000
Итого по основному мероприятию 1.1.1.1, в том числе по источникам финансирования									2 611 831,400
1.1.1.2	Выполнение комплекса мероприятий по содержанию, ремонту и обследованию искусственных дорожных сооружений								
1.1.1.2.1	Содержание, ремонт и обследование искусственных дорожных сооружений								

1	2	3	4	5	6	7	8	9	10
1.1.1.2.1.1	Содержание и ремонт искусственных дорожных сооружений	МКУ «Пермблагосройство»	01.01.2022	31.12.2022	протяженность элементов искусственных дорожных сооружений, в отношении которых осуществляется содержание и ремонт	п. м	21 337,34	бюджет города Перми	41 410,800
1.1.1.2.1.2	Выполнение строительномонтажных работ по оснащению искусственных дорожных сооружений инженерно-техническими системами обеспечения транспортной безопасности	МКУ «Пермблагосройство»	01.01.2022	25.12.2022	количество искусственных дорожных сооружений, в отношении которых выполнен этап строительномонтажных работ по оснащению категорированного объекта инженерно-техническими системами обеспечения транспортной безопасности	ед.	1	бюджет города Перми	15 268,700
1.1.1.2.1.3	Охрана и содержание системы обеспечения транспортной безопасности искусственных дорожных сооружений	МКУ «Пермблагосройство»	01.01.2022	31.12.2022	количество искусственных дорожных сооружений, в отношении которых осуществляется охрана и содержание системы обеспечения транспортной безопасности	ед.	1	бюджет города Перми	13 176,200
Итого по мероприятию 1.1.1.2.1, в том числе по источникам финансирования									
Итого по основному мероприятию 1.1.1.2, в том числе по источникам финансирования									
1.1.1.3	Реализация мероприятий, направленных на финансовое обеспечение регионального проекта в рамках основного мероприятия федерального проекта «Дорожная сеть» национальной проекта «Безопасные и качественные автомобильные дороги»								
1.1.1.3.1	Проектирование, строительство (реконструкция), капитальный ремонт и ремонт автомобильных дорог общего пользования местного значения, находящихся на территории Пермского края, направленное на достижение целевых показателей регионального проекта «Безопасные и качественные автомобильные дороги Пермского края и Пермской городской агломерации»								
1.1.1.3.1.1	Ремонт автомобильных дорог в Дзержинском районе								

1	2	3	4	5	6	7	8	9	10
1.1.1.3.1.1.1	проспект Парковый от ул. Зои Космодемьянской до ул. Переселенческой	МКУ «БДР»	15.04.2022	16.10.2022	площадь проезжей части автомобильных дорог (включая заездные карманы и съезды), в отношении которых выполнен ремонт	кв. м	11 399,0	бюджет Пермского края	20 281,35847
					протяженность участка автомобильной дороги, в отношении которой выполнен ремонт	км	0,51		
1.1.1.3.1.1.2	ул. Ветлужская от ул. Докучаева до границы с Кировским районом	МКУ «БДР»	15.04.2022	16.10.2022	площадь проезжей части автомобильных дорог (включая заездные карманы и съезды), в отношении которых выполнен ремонт	кв. м	43 830,0	бюджет Пермского края	52 963,05097
					протяженность участка автомобильной дороги, в отношении которой выполнен ремонт	км	3,5		
1.1.1.3.1.1.3	ул. Докучаева от развязки «Сосновый бор» до ул. Ветлужской	МКУ «БДР»	15.04.2022	16.10.2022	площадь проезжей части автомобильных дорог (включая заездные карманы и съезды), в отношении которых выполнен ремонт	кв. м	51 137,0	бюджет Пермского края	53 726,44786
					протяженность участка автомобильной дороги, в отношении которой выполнен ремонт	км	4,2		
1.1.1.3.1.2	Ремонт автомобильных дорог в Индустриальном районе								

1	2	3	4	5	6	7	8	9	10
1.1.1.3.1.2.1	ул. Одоевского от ул. Рязанской до шоссе Космонавтов	МКУ «БИР»	15.04.2022	16.10.2022	площадь проезжей части автомобильных дорог (включая заездные карманы и съезды), в отношении которых выполнен ремонт	кв. м	9 797,0	бюджет Пермского края	24 420,000
					протяженность участка автомобильной дороги, в отношении которой выполнен ремонт	км	1,06		
1.1.1.3.1.3	Ремонт автомобильных дорог в Кировском районе								
1.1.1.3.1.3.1	ул. Адмирала Ушакова от ул. 5-й Каховской до ул. Сысольской	МКУ «БКР»	15.04.2022	16.10.2022	площадь проезжей части автомобильных дорог (включая заездные карманы и съезды), в отношении которых выполнен ремонт	кв. м	25 973,0	бюджет Пермского края	33 602,520
					протяженность участка автомобильной дороги, в отношении которой выполнен ремонт	км	1,42		
1.1.1.3.1.3.2	ул. Адмирала Макарова от ул. Светлогорской до ул. Адмирала Ушакова	МКУ «БКР»	15.04.2022	16.10.2022	площадь проезжей части автомобильных дорог (включая заездные карманы и съезды), в отношении которых выполнен ремонт	кв. м	5 220,0	бюджет Пермского края	10 921,979
					протяженность участка автомобильной дороги, в отношении которой выполнен ремонт	км	0,5		

1	2	3	4	5	6	7	8	9	10
1.1.1.3.1.3.3	ул. Юнг Прикамья от ул. Светлогорской до ул. Калинина	МКУ «БКР»	15.04.2022	16.10.2022	площадь проезжей части автомобильных дорог (включая заездные карманы и съезды), в отношении которых выполнен ремонт протяженность участка автомобильной дороги, в отношении которой выполнен ремонт	кв. м км	5 390,0 1,1	бюджет Пермского края	9 319,101
1.1.1.3.1.3.4	ул. Богдана Хмельницкого от ул. Богдана Хмельницкого, 1 до ул. Химградской	МКУ «БКР»	15.04.2022	16.10.2022	площадь проезжей части автомобильных дорог (включая заездные карманы и съезды), в отношении которых выполнен ремонт протяженность участка автомобильной дороги, в отношении которой выполнен ремонт	кв. м км	8 200,0 0,85	бюджет Пермского края	16 061,544
1.1.1.3.1.4	Ремонт автомобильных дорог в Ленинском районе								
1.1.1.3.1.4.1	ул. Клименко от ул. Ленина до ул. Пушкина	МКУ «БЛР»	15.04.2022	16.10.2022	площадь проезжей части автомобильных дорог (включая заездные карманы и съезды), в отношении которых выполнен ремонт протяженность участка автомобильной дороги, в отношении которой выполнен ремонт	кв. м км	7 531,0 0,66	бюджет Пермского края	15 689,565

1	2	3	4	5	6	7	8	9	10
1.1.1.3.1.4.2	ул. Окулова от Комсомольского проспекта до ул. Попова	МКУ «БЛР»	15.04.2022	16.10.2022	площадь проезжей части автомобильных дорог (включая заездные карманы и съезды), в отношении которых выполнены ремонт	кв. м	7 000,0	бюджет Пермского края	27 508,79208
					протяженность участка автомобильной дороги, в отношении которой выполнен ремонт	км	0,6		
1.1.1.3.1.5	Ремонт автомобильных дорог в Мотовилихинском районе								
1.1.1.3.1.5.1	ул. Металлистов от ул. Ким до ул. Чехова	МКУ «БМР»	15.04.2022	16.10.2022	площадь проезжей части автомобильных дорог (включая заездные карманы и съезды), в отношении которых выполнены ремонт	кв. м	4 500,0	бюджет Пермского края	9 374,73738
					протяженность участка автомобильной дороги, в отношении которой выполнен ремонт	км	0,37		
1.1.1.3.1.5.2	ул. Техническая от ул. Дружбы до ул. Тургенева	МКУ «БМР»	15.04.2022	16.10.2022	площадь проезжей части автомобильных дорог (включая заездные карманы и съезды), в отношении которых выполнены ремонт	кв. м	7 500,0	бюджет Пермского края	21 747,06207
					протяженность участка автомобильной дороги, в отношении которой выполнен ремонт	км	0,75		
1.1.1.3.1.6	Ремонт автомобильных дорог в Орджоникидзевском районе								

1	2	3	4	5	6	7	8	9	10
1.1.1.3.1.6.1	ул. Генерала Черныховского от ул. Ракитной до ул. Лянга-сова	МКУ «БОР»	15.04.2022	16.10.2022	площадь проезжей части автомобильных дорог (включая заездные карманы и съезды), в отношении которых выполнен ремонт	кв. м	8336,5	бюджет Пермского края	34 243,5898
					протяженность участка автомобильной дороги, в отношении которой выполнен ремонт	км	1,07		
1.1.1.3.1.6.2	ул. Васнецова от ул. Гайвинской до ул. Репина	МКУ «БОР»	15.04.2022	16.10.2022	площадь проезжей части автомобильных дорог (включая заездные карманы и съезды), в отношении которых выполнен ремонт	кв. м	9930,0	бюджет Пермского края	24 552,000
					протяженность участка автомобильной дороги, в отношении которой выполнен ремонт	км	1,25		
1.1.1.3.1.6.3	ул. Бумажников от ул. Корсуньской до ул. Бенгальской	МКУ «БОР»	15.04.2022	16.10.2022	площадь проезжей части автомобильных дорог (включая заездные карманы и съезды), в отношении которых выполнен ремонт	кв. м	7100,0	бюджет Пермского края	16 603,52096
					протяженность участка автомобильной дороги, в отношении которой выполнен ремонт	км	0,7		
1.1.1.3.1.6.4	ул. Валежная от ул. Песочной до лога	МКУ «БОР»	15.04.2022	16.10.2022	площадь проезжей части автомобильных дорог (включая заездные карманы и съезды), в отношении которых выполнен ремонт	кв. м	3745,0	бюджет Пермского края	13 375,43943
					протяженность участка автомобильной дороги, в отношении которой выполнен ремонт	км	0,367		

1	2	3	4	5	6	7	8	9	10
1.1.1.3.1.7	Ремонт автомобильных дорог в Свердловском районе								
1.1.1.3.1.7.1	ул. Тимирязева от ул. Николая Островского до ул. 25-го Октября	МКУ «БСР»	15.04.2022	16.10.2022	площадь проезжей части автомобильных дорог (включая заездные карманы и съезды), в отношении которых выполнен ремонт	кв. м	5 500,0	бюджет Пермского края	12 722, 10368
					протяженность участка автомобильной дороги, в отношении которой выполнен ремонт	км	0,45		
1.1.1.3.1.7.2	ул. Коминтерна от ул. Героев Хасана до ул. Куйбышева	МКУ «БСР»	15.04.2022	16.10.2022	площадь проезжей части автомобильных дорог (включая заездные карманы и съезды), в отношении которых выполнен ремонт	кв. м	4 095,0	бюджет Пермского края	13 743, 69732
					протяженность участка автомобильной дороги, в отношении которой выполнен ремонт	км	0,50		
1.1.1.3.1.7.3	Дорога на полигон твердых бытовых отходов от остановки «Поворот на Броды» до полигона твердых бытовых отходов	МКУ «БСР»	15.04.2022	16.10.2022	площадь проезжей части автомобильных дорог (включая заездные карманы и съезды), в отношении которых выполнен ремонт	кв. м	45 000,0	бюджет Пермского края	46 083,22118
					протяженность участка автомобильной дороги, в отношении которой выполнен ремонт	км	6,00		
1.1.1.3.1.7.4	ул. Куйбышева от ул. Чкалова до ул. Лодыгина	МКУ «БСР»	15.04.2022	16.10.2022	площадь проезжей части автомобильных дорог (включая заездные карманы и съезды), в отношении которых выполнен ремонт	кв.м	35 774,0	бюджет Пермского края	88 219,10176
					протяженность участка автомобильной дороги, в отношении которой выполнен ремонт	км	2,18		

1	2	3	4	5	6	7	8	9	10
1.1.1.3.1.7.5	ул. Клары Цеткин от Комсомольского проспекта до ул. Клары Цеткин, 33	МКУ «БСР»	15.04.2022	16.10.2022	площадь проезжей части автомобильных дорог (включая заездные карманы и съезды), в отношении которых выполнен ремонт	кв. м	11 000,0	бюджет Пермского края	39 533, 92622
1.1.1.3.1.8	Ремонт автомобильных дорог в поселке Новые Ляды								
1.1.1.3.1.8.1	ул. Нагорная от ул. Молодежной до ул. Тракторной	МКУ «БНЛД»	15.04.2022	16.10.2022	площадь проезжей части автомобильных дорог (включая заездные карманы и съезды), в отношении которых выполнен ремонт	кв. м	1 740, 0	бюджет Пермского края	2 859, 015
1.1.1.3.1.9	Обустройство улично-дорожной сети города светофорными объектами, в том числе:								
1.1.1.3.1.9.1	ул. Велужская от ул. Докучаева до границы с Кировским районом	МКУ «ПДД»	15.08.2022	31.12.2021	количество установленных (модернизированных) светофорных объектов	ед.	2	бюджет Пермского края	730,48803
1.1.1.3.1.9.2	ул. Докучаева от развязки «Сосновый бор» до ул. Велужской		15.08.2022	31.12.2021		ед.	2	бюджет Пермского края	2 196,20344
1.1.1.3.1.9.3	ул. Техническая от ул. Дружбы до ул. Тургенева		15.08.2022	31.12.2021	ед.	1	бюджет Пермского края	103,91491	
1.1.1.3.1.9.4	ул. Генерала Черняховского от ул. Ракитной до ул. Лянгасова		15.08.2022	31.12.2021	ед.	1	бюджет Пермского края	1 209,35907	
1.1.1.3.1.9.5	ул. Тимирязева от ул. Николая Островского до ул. 25-го Октября		15.08.2022	31.12.2021	ед.	2	бюджет Пермского края	3 341,40768	
1.1.1.3.1.9.6	ул. Куйбышева от ул. Чкалова до ул. Лодыгина		15.08.2022	31.12.2021	ед.	5	бюджет Пермского края	8 276,73265	
1.1.1.3.1.9.7	ул. Адмирала Макарова от ул. Светлогорской до ул. Адмирала Ушакова		15.08.2022	31.12.2021	ед.	1	бюджет Пермского края	1 509,02104	

1	2	3	4	5	6	7	8	9	10
Итого по мероприятию 1.1.1.3.1, в том числе по источникам финансирования									
Итого по основному мероприятию 1.1.1.3, в том числе по источникам финансирования									
Итого по задаче 1.1.1, в том числе по источникам финансирования									
Итого									
итого									
3 286 606,000									
бюджет города									
Перми									
2 681 687,100									
бюджет Пермского края									
604 918,900									
1.1.2	Задача. Обеспечение мер по восстановлению и поддержанию нормативного состояния автомобильных дорог и искусственных дорожных сооружений								
1.1.2.1	Выполнение комплекса мероприятий по ремонту и капитальному ремонту автомобильных дорог и искусственных дорожных сооружений								
1.1.2.1.1	Проектирование, строительство (реконструкция), капитальный ремонт и ремонт автомобильных дорог общего пользования местного значения, находящихся на территории Пермского края								
1.1.2.1.1.1	Ремонт автомобильных дорог в Кировском районе								
1.1.2.1.1.1.1	ул. Волгодонская от ул. 5-ой Каховской до ул. Калинина	МКУ «БКР»	31.01.2022	30.10.2022	площадь проезжей части автомобильных дорог, в отношении которых выполнен ремонт	кв. м	7 960,0	бюджет города	3 331,80847
								Перми	
								бюджет Пермского края	13 390,1919
1.1.2.1.1.2	Ремонт автомобильных дорог в Ленинском районе								
1.1.2.1.1.2.1	ул. Петропавловская от 25-го Октября до дома № 3 по ул. Петропавловской	МКУ «БЛР»	31.01.2022	30.10.2022	площадь проезжей части автомобильных дорог, в отношении которых выполнен ремонт	кв.м	7 900,0	бюджет города	6 320,000
								Перми	
								бюджет Пермского края	25 280,000
1.1.2.1.1.3	Ремонт автомобильных дорог в Мотовилихинском районе								
1.1.2.1.1.3.1	ул. Студенческой от бульвара Гагарина до ул. Технической	МКУ «БМР»	31.01.2022	30.10.2022	площадь проезжей части автомобильных дорог, в отношении которых выполнен ремонт	кв. м	5 500,0	бюджет города	4 000,000
								Перми	
								бюджет Пермского края	16 000,000
1.1.2.1.1.4	Ремонт автомобильных дорог в Орджоникидзевском районе								

1	2	3	4	5	6	7	8	9	10
1.1.2.1.1.4.1	ул. Александра Щербакова от ул. Первомайской до ул. Перевалочной	МКУ «БОР»	31.01.2022	30.10.2022	площадь проезжей части автомобильных дорог, в отношении которых выполнен ремонт	кв. м	18 305,0	бюджет города Перми	12 304,54823
1.1.2.1.1.5	Ремонт автомобильных дорог в Свердловском районе								
1.1.2.1.1.5.1	Ул. Краснофлотская от ул. Нестерова до ул. Механошина	МКУ «БСР»	31.01.2022	30.10.2022	площадь проезжей части автомобильных дорог, в отношении которых выполнен ремонт	кв. м	11 073,0	бюджет города Перми	11 647,7088
1.1.2.1.1.6	Ремонт автомобильных дорог в поселке Новые Ляды								
1.1.2.1.1.6.1	ул. Тракторная от автодороги Пермь - Новые Ляды до ул. Коммунистической	МКУ «БНЛ»	31.01.2022	30.10.2022	площадь проезжей части автомобильных дорог, в отношении которых выполнен ремонт	кв. м	6 700,0	бюджет города Перми	2 395,9345
Итого по мероприятию 1.1.2.1.1, в том числе по источникам финансирования								бюджет Пермского края	15 484,080
								итого	205 963,300
								бюджет города Перми	40 000,000
								бюджет Пермского края	165 963,300
1.1.2.1.2	Развитие городского пространства								
1.1.2.1.2.1	Ремонт ул. Сибирской от ул. Монастырской до ул. Пушкина	МКУ «БЛР»	15.04.2022	15.10.2022	площадь проезжей части, в отношении которой выполнен ремонт	кв. м	11 000,0	бюджет города Перми	10 000,000
								бюджет Пермского края	167 000,000

1	2	3	4	5	6	7	8	9	10
Итого по мероприятию 1.1.2.1.2, в том числе по источникам финансирования									
								итого	177 000,000
								бюджет города Перми	10 000,000
								бюджет Пермского края	167 000,000
Итого по основному мероприятию 1.1.2.1, в том числе по источникам финансирования									
								итого	382 963,300
								бюджет города Перми	50 000,00
								бюджет Пермского края	332 963,300
Итого по задаче 1.1.2, в том числе по источникам финансирования									
								итого	382 963,300
								бюджет города Перми	50 000,00
								бюджет Пермского края	332 963,300
1.1.3. Задача. Обеспечение мер по поддержанию нормативного уровня освещенности автомобильных дорог									
1.1.3.1. Выполнение комплекса мероприятий в отношении сетей наружного освещения улиц города Перми для поддержания нормативного уровня освещенности									
1.1.3.1.1. Возмещение затрат на содержание, паспортизацию, текущий ремонт сетей наружного освещения									
1.1.3.1.1.1. Субсидии на содержание сетей наружного освещения									
1.1.3.1.1.1.1. Субсидии на содержание сетей наружного освещения									
1.1.3.1.1.1.2. Субсидии на ремонт сетей наружного освещения (в том числе бесхозяйных сетей наружного освещения)									
Итого по мероприятию 1.1.3.1.1, в том числе по источникам финансирования									
								бюджет города Перми	175 044,100
								бюджет города Перми	17 759,600
								бюджет города Перми	192 803,700

1	2	3	4	5	6	7	8	9	10
1.1.3.1.2	Содержание сетей наружного освещения микрорайона Бумкомбинат								
1.1.3.1.2.1	содержание сетей наружного освещения микрорайона Бумкомбинат	МКУ «Пермблаг-устройство»	01.01.2022	31.12.2022	протяженность сетей наружного освещения в микрорайоне Бумкомбинат, находящийся на содержании	км	10,98	бюджет города Перми	1 239,300
Итого по мероприятию 1.1.3.1.2, в том числе по источникам финансирования									
1.1.3.1.3	Финансовое обеспечение затрат по замене светильников на светодиодные на светодиодные на светодиодные на светодиодные в рамках капитального ремонта сетей наружного освещения города Перми								
1.1.3.1.3.1	замена светильников на светодиодные с системой интеллектуального управления в рамках капитального ремонта сетей наружного освещения города Перми	ДДБ	01.01.2022	31.12.2022	количество светодиодных, оснащенных системой интеллектуального управления	ед.	10 800	бюджет города Перми	64 435,200
Итого по мероприятию 1.1.3.1.3, в том числе по источникам финансирования									
Итого по основанному мероприятию 1.1.3.1, в том числе по источникам финансирования									
Итого по задаче 1.1.3, в том числе по источникам финансирования									
1.1.4	Задача. Создание условий для развития архитектурной привлекательности города								
1.1.4.1	Выполнение комплекса мероприятий по архитектурной подсветке								
1.1.4.1.1	Архитектурная подсветка зданий								

1	2	3	4	5	6	7	8	9	10
1.1.4.1.1.1	Обеспечение архитектурной подсветкой фасадов зданий	МКУ «Пермблаг-устройство»	01.01.2022	31.12.2022	количество зданий по Комсомольскому проспекту, в отношении которых выполнена архитектурная подсветка	ед.	61	бюджет города Перми	61 306,154
			01.01.2022	31.12.2022	количество зданий по ул. Ленина, в отношении которых выполнена архитектурная подсветка	ед.		бюджет Пермского края	310 957,2326
			01.01.2022	31.12.2022	количество зданий по ул. Петропавловской, в отношении которых выполнена архитектурная подсветка	ед.		бюджет Пермского края	64 378,478
1.1.4.1.1.2	Выполнение монтажных работ по праздничной иллюминации		01.01.2022	31.12.2022	количество сооружений, в отношении которых выполнена праздничная иллюминация	ед.	30	бюджет Пермского края	253 320,368
1.1.4.1.1.3	Выполнение проектно-изыскательских работ		01.01.2022	31.12.2022	разработанная проектно-сметная документация на архитектурную подсветку зданий по Комсомольскому проспекту	ед.	1	бюджет города Перми	19 008,897
			01.01.2022	31.12.2022				бюджет Пермского края	196 772,757
			01.01.2022	31.12.2022				бюджет города Перми	74 127,372
			01.01.2022	31.12.2022				бюджет Пермского края	2 861,238
			01.01.2022	31.12.2022				бюджет Пермского края	3 161,0704
								итого	985 893,567
								бюджет города Перми	147 554,767
								бюджет Пермского края	838 338,800
Итого по мероприятию 1.1.4.1.1, в том числе по источникам финансирования									

1	2	3	4	5	6	7	8	9	10
1.2.1.1.1.1	выполнение функций муниципального заказчика работ МКУ «Пермблагостройство»	МКУ «Пермблагостройство»	01.01.2022	31.12.2022	количество муниципальных учреждений, осуществляющих функцию муниципального заказчика работ, имеющих оценку эффективности деятельности учреждений не менее «удовлетворительно»	ед.	1	бюджет города Перми	444 240,300
1.2.1.1.1.2	выполнение функций муниципального заказчика работ МКУ «Пермская дирекция дорожного движения»	МКУ «ПДД»	01.01.2022	31.12.2022		ед.	1	бюджет города Перми	45 839,600
1.2.1.1.1.3	Выполнение функций муниципального заказчика работ МКУ «Благоустройство Держинского района»	МКУ «БДР»	01.01.2022	31.12.2022		ед.	1	бюджет города Перми	9 977,800
1.2.1.1.1.4	Выполнение функций муниципального заказчика работ МКУ «Благоустройство Индустриального района»	МКУ «БИР»	01.01.2022	31.12.2022		ед.	1	бюджет города Перми	10 393,700
1.2.1.1.1.5	Выполнение функций муниципального заказчика работ МКУ «Благоустройство Кировского района»	МКУ «БKR»	01.01.2022	31.12.2022		ед.	1	бюджет города Перми	10 242,500
1.2.1.1.1.6	Выполнение функций муниципального заказчика работ МКУ «Благоустройство Ленинского района»	МКУ «БЛР»	01.01.2022	31.12.2022		ед.	1	бюджет города Перми	9 751,700
1.2.1.1.1.7	Выполнение функций муниципального заказчика работ МКУ «Благоустройство Мотовилихинского района»	МКУ «БМР»	01.01.2022	31.12.2022		ед.	1	бюджет города Перми	13 251,500
1.2.1.1.1.8	Выполнение функций муниципального заказчика работ МКУ «Благоустройство Орджоникидзевского района»	МКУ «БОР»	01.01.2022	31.12.2022		ед.	1	бюджет города Перми	10 075,600
1.2.1.1.1.9	Выполнение функций муниципального заказчика работ МКУ «Благоустройство Свердловского района»	МКУ «БСР»	01.01.2022	31.12.2022		ед.	1	бюджет города Перми	11 329,800
1.2.1.1.1.10	Выполнение функций муниципального заказчика работ МКУ «Благоустройство поселка Новые Ляды»	МКУ «БНЛ»	01.01.2022	31.12.2022		ед.	1	бюджет города Перми	6 029,000
Итого по мероприятию 1.2.1.1.1, в том числе по источникам финансирования								бюджет города Перми	571 131,500
Итого по основному мероприятию 1.2.1.1, в том числе по источникам финансирования								бюджет города Перми	571 131,500
Итого по задаче 1.2.1, в том числе по источникам финансирования								бюджет города Перми	571 131,500

1	2	3	4	5	6	7	8	9	10
Всего по подпрограмме 1.2, в том числе по источникам финансирования									
								бюджет города Перми	571 131,500

8. Дополнить приложением 3 следующего содержания:

**«ПЛАН-ГРАФИК
подпрограммы 1.3 «Совершенствование организации дорожного движения налично-дорожной сети города Перми» муниципальной программы «Организация дорожной деятельности в городе Перми»
на 2022 год**

Код	Наименование задачи, основного мероприятия, мероприятия, подмероприятия, объекта. Место проведения/расположения (адрес)	Участник программы	Дата начала реализации подмероприятия	Дата окончания реализации мероприятия	Показатель непосредственного результата		Источник финансирования	Объем финансирования, тыс. руб.	
					наименование	ед. изм. значение			
1	2	3	4	5	6	7	8	9	10
1.3.1	Задача. Совершенствование организации дорожного движения и обеспечение безопасности налично-дорожной сети города Перми, включая профилактику дорожно-транспортного травматизма								
1.3.1.1	Обеспечение безопасности дорожного движения на автомобильных дорогах местного значения, в том числе на объектах улично-дорожной сети в границах городского округа								
1.3.1.1.1	Содержание, обслуживание и установка технических средств организации дорожного движения улично-дорожной сети в границах городского округа	МКУ «БДР»	01.01.2022	31.12.2022	количество дорожных знаков, находящихся на содержании	тыс. ед.	5, 170	бюджет города Перми	3 278,800
1.3.1.1.1.1	Содержание дорожных знаков	МКУ «БИР»	01.01.2022	31.12.2022		тыс. ед.	4, 950	бюджет города Перми	3 139,300
		МКУ «БКР»	01.01.2022	31.12.2022		тыс. ед.	4, 080	бюджет города Перми	2 587,500
		МКУ «БЛР»	01.01.2022	31.12.2022		тыс. ед.	8, 390	бюджет города Перми	5 320,900
		МКУ «БМР»	01.01.2022	31.12.2022		тыс. ед.	7, 460	бюджет города Перми	4 731,100
		МКУ «БОР»	01.01.2022	31.12.2022		тыс. ед.	4, 190	бюджет города Перми	2 657,300
		МКУ «БСР»	01.01.2022	31.12.2022		тыс. ед.	9, 220	бюджет города Перми	5 919,300
		МКУ «БНЛ»	01.01.2022	31.12.2022		тыс. ед.	0,482	бюджет города Перми	305,700

1.3.1.1.1.2	Установка (демонтаж) дорожных знаков	МКУ «БДР»	01.01.2022	31.12.2022	количество установленных (демонтируемых) дорожных знаков	ед.	238	бюджет города Перми	641,200
		МКУ «БИР»	01.01.2022	31.12.2022		ед.	217	бюджет города Перми	584,500
		МКУ «БКР»	01.01.2022	31.12.2022		ед.	190	бюджет города Перми	511,800
		МКУ «БЛР»	01.01.2022	31.12.2022		ед.	367	бюджет города Перми	988,500
		МКУ «БМР»	01.01.2022	31.12.2022		ед.	322	бюджет города Перми	867,400
		МКУ «БОР»	01.01.2022	31.12.2022		ед.	1235	бюджет города Перми	3 326,500
		МКУ «БСР»	01.01.2022	31.12.2022		ед.	400	бюджет города Перми	1 077,500
		МКУ «БНЛ»	01.01.2022	31.12.2022		ед.	20	бюджет города Перми	54,000
		1.3.1.1.1.3	Нанесение и обеспечение наличия дорожной разметки, в том числе:						
1.3.1.1.3.1	нанесение и обеспечение наличия дорожной разметки лакокрасочными материалами	МКУ «БДР»	01.04.2022	30.11.2022	площадь нанесенной дорожной разметки краской	тыс. кв. м	5,59557	бюджет города Перми	1 456,000
		МКУ «БИР»	01.04.2022	30.11.2022		тыс. кв. м	6,669	бюджет города Перми	1 767,20314
		МКУ «БКР»	01.04.2022	30.11.2022		тыс. кв. м	7,8611	бюджет города Перми	2 046,310
		МКУ «БЛР»	01.04.2022	30.11.2022		тыс. кв. м	1,28488	бюджет города Перми	1 205,400
		МКУ «БМР»	01.04.2022	30.11.2022		тыс. кв. м	12,39731	бюджет города Перми	3 227,100
		МКУ «БОР»	01.04.2022	30.11.2022		тыс. кв. м	13,47342	бюджет города Перми	5 087,200
		МКУ «БСР»	01.04.2022	30.11.2022		тыс. кв. м	13,016268	бюджет города Перми	2 460, 78028
		МКУ «БНЛ»	01.04.2022	30.11.2022		тыс. кв. м	1,20087	бюджет города Перми	312,600

1.3.1.1.3.2	нанесение и обеспечение наличия дорожной разметки термопластическими материалами	МКУ «БДР»	01.04.2022	30.11.2022	площадь нанесенной дорожной разметки термопластиком	тыс. кв. м	10,0041	бюджет города Перми	10 078,400
		МКУ «БИР»	01.04.2022	30.11.2022		тыс. кв. м	14,5139	бюджет города Перми	13 812,19686
		МКУ «БКР»	01.04.2022	30.11.2022		тыс. кв. м	3,900	бюджет города Перми	3 658,590
		МКУ «БЛР»	01.04.2022	30.11.2022		тыс. кв. м	20,69536	бюджет города Перми	19 414,300
		МКУ «БМР»	01.04.2022	30.11.2022		тыс. кв. м	7,64406	бюджет города Перми	7 170,900
		МКУ «БСР»	01.04.2022	30.11.2022		тыс. кв. м	14,708241	бюджет города Перми	12 651,91972
		МКУ «БДР»	01.04.2022	30.11.2022		м	18	бюджет города Перми	72,000
		МКУ «БИР»	01.04.2022	30.11.2022		м	18	бюджет города Перми	72,000
		МКУ «БКР»	01.04.2022	30.11.2022		м	18	бюджет города Перми	72,000
		МКУ «БЛР»	01.04.2022	30.11.2022		м	18	бюджет города Перми	72,000
1.3.1.1.1.4	Изготовление и установка (демонтаж) искусственных неровностей	МКУ «БМР»	01.04.2022	30.11.2022	протяженность установленных (демонтируемых) искусственных неровностей	м	18	бюджет города Перми	72,000
		МКУ «БОР»	01.04.2022	30.11.2022		м	18	бюджет города Перми	72,000
		МКУ «БНЛ»	01.04.2022	30.11.2022		м	18	бюджет города Перми	72,000
		МКУ «БДР»	01.03.2022	30.12.2022		ед.	4	бюджет города Перми	238,300
		МКУ «БИР»	01.03.2022	30.12.2022		м	18	бюджет города Перми	238,300
		МКУ «БКР»	01.03.2022	30.12.2022		м	18	бюджет города Перми	238,300
		МКУ «БЛР»	01.03.2022	30.12.2022		ед.	2	бюджет города Перми	64,400
		МКУ «БМР»	01.03.2022	30.12.2022		ед.	4	бюджет города Перми	128,800
		МКУ «БОР»	01.03.2022	30.12.2022		ед.	2	бюджет города Перми	64,400
		МКУ «БСР»	01.03.2022	30.12.2022		ед.	4	бюджет города Перми	128,800
1.3.1.1.1.5	Изготовление и установка (демонтаж) направляющих устройств	МКУ «БДР»	01.03.2022	30.12.2022	количество установленных (демонтируемых) направляющих устройств	ед.	4	бюджет города Перми	238,300
		МКУ «БИР»	01.03.2022	30.12.2022		м	18	бюджет города Перми	238,300
		МКУ «БКР»	01.03.2022	30.12.2022		м	18	бюджет города Перми	238,300
		МКУ «БЛР»	01.03.2022	30.12.2022		ед.	2	бюджет города Перми	64,400
		МКУ «БМР»	01.03.2022	30.12.2022		ед.	4	бюджет города Перми	128,800
		МКУ «БОР»	01.03.2022	30.12.2022		ед.	2	бюджет города Перми	64,400
		МКУ «БСР»	01.03.2022	30.12.2022		ед.	4	бюджет города Перми	128,800
		МКУ «БДР»	01.03.2022	30.12.2022		ед.	4	бюджет города Перми	128,800
		МКУ «БИР»	01.03.2022	30.12.2022		ед.	4	бюджет города Перми	128,800
		МКУ «БКР»	01.03.2022	30.12.2022		ед.	4	бюджет города Перми	128,800

1.3.1.1.1.6	Изготовление и установка (демонтаж) дорожных ограждений	МКУ «Б/ДР»	01.01.2022	31.12.2022	протяженность (количество) установленных (демонтируемых) дорожных ограждений	м	120	бюджет города Перми	506,100	
			01.01.2022	31.12.2022		ед.	20	бюджет города Перми	506,100	
			01.01.2022	31.12.2022		м	120	бюджет города Перми	53,900	
			01.01.2022	31.12.2022		ед.	20	бюджет города Перми	506,100	
			01.01.2022	31.12.2022		м	0	бюджет города Перми	506,100	
			01.01.2022	31.12.2022		ед.	20	бюджет города Перми	506,100	
			01.01.2022	31.12.2022		м	120	бюджет города Перми	1 031,700	
			01.01.2022	31.12.2022		ед.	20	бюджет города Перми	506,100	
			01.01.2022	31.12.2022		м	120	бюджет города Перми	506,100	
			01.01.2022	31.12.2022		ед.	20	бюджет города Перми	548,600	
			01.01.2022	31.12.2022		м	200,0	бюджет города Перми	548,600	
			01.01.2022	31.12.2022		м	200,0	бюджет города Перми	548,600	
			01.01.2022	31.12.2022		м	200,0	бюджет города Перми	548,600	
			01.01.2022	31.12.2022		м	200,0	бюджет города Перми	548,600	
1.3.1.1.1.7	Изготовление и установка (демонтаж) пешеходных ограждений	МКУ «Б/ДР»	01.01.2022	31.12.2022	протяженность установленных (демонтируемых) пешеходных ограждений	м	1085	бюджет города Перми	565,100	
			01.01.2022	31.12.2022		м	200,0	бюджет города Перми	129 857,400	
			01.01.2022	31.12.2022		м	200,0	бюджет города Перми	548,600	
			01.01.2022	31.12.2022		м	200,0	бюджет города Перми	548,600	
			01.01.2022	31.12.2022		м	200,0	бюджет города Перми	548,600	
			01.01.2022	31.12.2022		м	200,0	бюджет города Перми	548,600	
			01.01.2022	31.12.2022		м	200,0	бюджет города Перми	548,600	
			01.01.2022	31.12.2022		м	200,0	бюджет города Перми	548,600	
			01.01.2022	31.12.2022		м	200,0	бюджет города Перми	548,600	
			01.01.2022	31.12.2022		м	200,0	бюджет города Перми	548,600	
			01.01.2022	31.12.2022		м	200,0	бюджет города Перми	548,600	
			01.01.2022	31.12.2022		м	200,0	бюджет города Перми	548,600	
			01.01.2022	31.12.2022		м	200,0	бюджет города Перми	548,600	
			01.01.2022	31.12.2022		м	200,0	бюджет города Перми	548,600	
1.3.1.1.1.8	Установка и демонтаж столбиков сигнальных гибких	МКУ «Б/ДР»	01.04.2022	30.11.2022	количество установленных и демонтируемых столбиков сигнальных гибких	ед.	1085	бюджет города Перми	129 857,400	
Итого по мероприятию 1.3.1.1.1, в том числе по источникам финансирования										
Итого по основному мероприятию 1.3.1.1, в том числе по источникам финансирования										
1.3.1.2	Совершенствование технологии управления дорожным движением									
1.3.1.2.1	Разработка (актуализация) и реализация проектов организации дорожного движения									

1.3.1.2.1.1	Разработка (актуализация) проектов организации дорожного движения	МКУ «ПДДД»	01.04.2022	30.11.2022	площадь улично-дорожной сети, для которой разработаны (актуализированы) проекты организации дорожного движения	тыс. кв. м	394,0	бюджет города Перми	1 470,000
1.3.1.2.1.2	Подготовка и анализ вариантов организации дорожного движения с использованием компьютерного моделирования	МКУ «ПДДД»	01.01.2022	31.12.2022	количество подготовленных вариантов организации дорожного движения	ед.	77	бюджет города Перми	1 874,000
1.3.1.2.1.3	Изготовление информационных материалов для участников дорожного движения	МКУ «ПДДД»	01.01.2022	31.12.2022	количество изготовленных информационных материалов для участников дорожного движения	тыс. шт.	153	бюджет города Перми	153,000
Итого по мероприятию 1.3.1.2.1, в том числе по источникам финансирования									
1.3.1.2.2	Развитие комплекса технических средств видеонаблюдения и управления дорожным движением								
1.3.1.2.2.1	Обеспечение функционирования комплекса технических средств видеонаблюдения и управления дорожным движением	МКУ «ПДДД»	01.01.2022	31.12.2022	количество обслуживаемых автоматизированных систем управления дорожным движением, находящихся на содержании	ед.	96	бюджет города Перми	8 522,000
			01.01.2022	31.12.2022	количество обслуживаемых автоматизированных рабочих мест, находящихся на содержании	ед.	11	бюджет города Перми	1 300,000
			01.01.2022	31.12.2022	содержание комплекса технических средств видеонаблюдения и управления дорожным движением	ед.	1	бюджет города Перми	7 437,200
			01.01.2022	31.12.2022	количество обслуживаемых видеокамер системы видеонаблюдения	ед.	172	бюджет города Перми	1 605,200

1.3.1.2.2.2	Содержание светофорных объектов, расположенных на улично-дорожной сети города Перми	МКУ «ПДДД»	01.01.2022	31.12.2022	количество светофорных объектов с подключением к автоматизированной системе управления дорожным движением, находящихся на содержании	ед.	234	бюджет города Перми	18 018,000
			01.01.2022	31.12.2022	количество светофорных объектов без подключения к автоматизированной системе управления дорожным движением, находящихся на содержании	ед.	213	бюджет города Перми	14 324,000
1.3.1.2.2.3	Обустройство улично-дорожной сети города светофорными объектами	МКУ «ПДДД»	01.01.2022	31.12.2022	количество перекрестков, расположенных на улице Ленина города Перми, на которых произведена модернизация комплекса технических средств видеонаблюдения и управления дорожным движением	ед.	9	бюджет города Перми	35 335,000
Итого по мероприятию 1.3.1.2.2, в том числе по источникам финансирования									
1.3.1.2.3	Развитие системы фотовидеофиксации на аварийно-опасных участках в городе Перми								
1.3.1.2.3.1	Установка стационарных фотовидеофиксаторов на улично-дорожной сети города Перми	МКУ «ПДДД»	01.01.2022	31.12.2022	количество стационарных фотовидеофиксаторов, установленных на аварийно-опасных участках улично-дорожной сети города Перми	ед.	5	бюджет города Перми	17 500,000
						ед.	15	бюджет Пермского края	52 500,000

Итого по мероприятию 1.3.1.2.3, в том числе по источникам финансирования								итого	70 000,000
								бюджет города Перми	17 500,000
								бюджет Пермского края	52 500,000
Итого по основному мероприятию 1.3.1.2, в том числе по источникам финансирования								итого	160 038, 400
								бюджет города Перми	107 538, 400
								бюджет Пермского края	52 500,000
1.3.1.3	Мероприятия по реализации парковочной политики на автомобильных дорогах местного значения, в том числе на объектах улично-дорожной сети в границах городского округа								
1.3.1.3.1	Организация функционирования и контроля за использованием парковок на автомобильных дорогах общего пользования местного значения								
1.3.1.3.1.1	Мониторинг использования парковочного пространства с целью выявления нарушений правил остановки и стоянки транспортных средств	МКУ «ПДДД»	01.01.2022	31.12.2022	количество функционирующих автопатрулей на улично-дорожной сети	ед.	3	бюджет города Перми	669,500
1.3.1.3.1.2	Организация контроля парковочного пространства с целью фиксации нарушений правил дорожного движения, правил пользования платными парковками и правил благоустройства территории города Перми	МКУ «ПДДД»	01.01.2022	31.12.2022	количество функционирующих мобильных фотофиксаторов, устанавливаемых на транспортном средстве, контролирующими нарушения правил дорожного движения, правил пользования платными парковками и правил благоустройства территории города Перми	ед.	13	бюджет города Перми	5 735,200
			01.01.2022	31.12.2022	количество функционирующих носимых фотофиксаторов, контролирующими нарушения правил дорожного движения, правил пользования платными парковками и правил благоустройства территории города Перми	ед.	2	бюджет города Перми	119,800

1.3.1.3.1.3	Создание и использование парковок (парковочных мест) на платной основе	МКУ «ПДДД»	01.01.2022	31.12.2022	количество функционирующих парковочных мест на платной основе	ед.	5350	бюджет города Перми	16 909,500
Итого по мероприятию 1.3.1.3.1, в том числе по источникам финансирования									
Итого по основному мероприятию 1.3.1.3, в том числе по источникам финансирования									
Итого по задаче 1.3.1, в том числе по источникам финансирования									
Итого по подпрограмме 1.3, в том числе по источникам финансирования									
									313 329,800
									260 829,800
									52 500,000
									313 329,800
									260 829,800
									52 500,000



АДМИНИСТРАЦИЯ ГОРОДА ПЕРМИ ПОСТАНОВЛЕНИЕ

14.02.2022

№ 83

О внесении изменений в муниципальную программу «Развитие системы жилищно-коммунального хозяйства в городе Перми», утвержденную постановлением администрации города Перми от 20.10.2021 № 924

В соответствии с Бюджетным кодексом Российской Федерации, Федеральным законом от 06 октября 2003 г. № 131-ФЗ «Об общих принципах организации местного самоуправления в Российской Федерации», Уставом города Перми, постановлением администрации города Перми от 25 сентября 2013 г. № 781 «Об утверждении Порядка принятия решений о разработке муниципальных программ, их формирования и реализации» администрация города Перми ПОСТАНОВЛЯЕТ:

1. Утвердить прилагаемые изменения в муниципальную программу «Развитие системы жилищно-коммунального хозяйства в городе Перми», утвержденную постановлением администрации города Перми от 20 октября 2021 г. № 924.

2. Настоящее постановление вступает в силу со дня официального опубликования в печатном средстве массовой информации «Официальный бюллетень органов местного самоуправления муниципального образования город Пермь» и распространяет свое действие на правоотношения, возникшие с 01 января 2022 г.

3. Управлению по общим вопросам администрации города Перми обеспечить опубликование настоящего постановления в печатном средстве массовой информации «Официальный бюллетень органов местного самоуправления муниципального образования город Пермь».

4. Информационно-аналитическому управлению администрации города Перми обеспечить опубликование (обнародование) настоящего постановления на официальном сайте муниципального образования город Пермь в информационно-телекоммуникационной сети Интернет.

5. Контроль за исполнением настоящего постановления возложить на заместителя главы администрации города Перми Субботина И.А.

Глава города Перми

А.Н. Дёмкин

УТВЕРЖДЕНЫ
 постановлением администрации
 города Перми
 от 14.02.2022 № 83

ИЗМЕНЕНИЯ
 в муниципальную программу «Развитие системы жилищно-коммунального хозяйства в городе Перми»,
 утвержденную постановлением администрации города Перми от 20 октября 2021 г. № 924

1. В разделе «Паспорт муниципальной программы»:
 1.1. строки 4, 5 изложить в следующей редакции:

4	<p>Участники программы</p> <p>администрация Индустриального района города Перми; администрация Дзержинского района города Перми; администрация Кировского района города Перми; администрация Ленинского района города Перми; администрация Мотовилихинского района города Перми; администрация поселка Новые Ляды города Перми; администрация Орджоникидзевского района города Перми; администрация Свердловского района города Перми; муниципальное казенное учреждение «Городская коммунальная служба» (далее – МКУ «ГКС»); муниципальное казенное учреждение «Благоустройство Дзержинского района» (далее – МКУ «БДР»); муниципальное казенное учреждение «Благоустройство Индустриального района» (далее – МКУ «БИР»); муниципальное казенное учреждение «Благоустройство Кировского района» (далее – МКУ «БКР»); муниципальное казенное учреждение «Благоустройство Ленинского района» (далее – МКУ «БЛР»); муниципальное казенное учреждение «Благоустройство Мотовилихинского района» (далее – МКУ «БМР»); муниципальное казенное учреждение «Благоустройство Орджоникидзевского района» (далее – МКУ «БОР»); муниципальное казенное учреждение «Благоустройство Свердловского района» (далее – МКУ «БСР»); муниципальное казенное учреждение «Благоустройство поселка Новые Ляды» (далее – МКУ «БпНЛ»); управление капитального строительства администрации города Перми (далее – УКС); муниципальное казенное учреждение «Управление технического заказчика» (далее – МКУ «УТЗ»); ООО «Пермская сетевая компания» (далее – ООО «ПСК»); управление жилищных отношений администрации города Перми (далее – УЖО); муниципальное казенное учреждение «Управление муниципальным жилищным фондом города Перми» (далее – МКУ «УМЖФ»)</p>
---	---

5	<p>Характеристика текущего состояния сферы реализации программы</p> <p>Реализация программы направлена на достижение цели Стратегии социально-экономического развития муниципального образования город Пермь до 2030 года, утвержденной решением Пермской городской Думы от 22 апреля 2014 г. № 85, по формированию комфортной городской среды путем повышения безопасности и комфортности проживания в жилых и многоквартирных домах и модернизации и комплексного развития систем коммунальной инфраструктуры.</p> <p>Жилищно-коммунальное хозяйство – одна из важнейших сфер, без которой на современном этапе невозможна жизнедеятельность города. Важным критерием качества жилищного фонда является его благоустройство и, как следствие, уровень комфорта. Коммунальное хозяйство обеспечивает водоснабжение и водоотведение, снабжение теплом, газом, электроэнергией как граждан, так и производственную сферу. Протяженность сетей теплоснабжения составляет 1 112,7 км (степень износа 60 %), сетей электроснабжения – 5 443,4 км, сетей газоснабжения – 1 988,7 км. Протяженность водопроводных сетей составляет 1 378,6 км. Большая часть трубопроводов изготовлена из чугуна (64 %) и стали (34 %), доля трубопроводов из полимерных материалов составляет около 2 %. Износ водопроводных сетей составляет около 76 %.</p> <p>Общая протяженность сетей водоотведения составляет 1 207,0 км. Состояние сетей канализации характеризуется высокой степенью износа (более 80 %). Большинство магистральных железобетонных коллекторов выработало ресурс и подверглось значительной деформации вследствие газовой коррозии – износ магистральных коллекторов составляет 80 %. В настоящее время существуют территории, на которых не создана возможность подключения к услуге газоснабжения, что является негативным фактором, влияющим на удовлетворенность населения условиями проживания.</p> <p>Администрацией города Перми 26 апреля 2013 г. заключено концессионное соглашение в отношении муниципального имущества, представляющего собой объекты системы коммунальной инфраструктуры водоснабжения, водоотведения и очистки сточных вод города Перми, с ООО «НОВОГОР-Прикамье». Концессионным соглашением предусмотрены обязательства концессионера осуществить инвестиции в реконструкцию объектов концессионного соглашения в размере 3395,180 млн. руб. с 2013 по 2022 годы.</p> <p>В рамках концессионного соглашения предусмотрено мероприятие «Реконструкция сетей водоснабжения Мотовилихинского района города Перми: блокировочной сети водопровода от проектируемой камеры переключения на ул. Фрезеровщиков на сети водопровода Д400 мм инв. № 1083 до проектируемой камеры на водопроводе Д1200 мм инв. № 3470 по ул. Макаренко». В целях исполнения пункта 4.18 концессионного соглашения 21 февраля 2019 г. в концессионное соглашение включен участок главного разгрузочного коллектора от районной насосной станции - 3 «Парковый» до шахты № 13 с учетом мостового перехода стоимостью 1894,21 млн. руб. Также в концессионное соглашение 23 декабря 2019 г. включены насосная станция 1 подъема Чусовских очистных сооружений стоимостью 864,77 млн. руб. и напорные коллектора от РНС-3 до БОС стоимостью 300,00 млн. руб.</p> <p>Исполнение обязательств администрации города Перми по концессионному соглашению на 01 марта 2020 г. составляет 3058,98 млн. руб.</p> <p>Согласно пункту 4.18 концессионного соглашения администрации города Перми приняты на себя обязательства по финансированию мероприятий в период с 2013 по 2025 год в сумме 3572,659 млн. руб. Остаток обязательств администрации города Перми по концессионному соглашению с ООО «НОВОГОР-Прикамье» в период 2020-2025 годов составляет 513,679 млн. руб. в ценах 2011 года.</p> <p>Администрацией города Перми 09 января 2019 г. заключено концессионное соглашение в сфере теплоснабжения с ООО «ПСК». Концессионным соглашением предусмотрены обязательства концессионера осуществить инвестиции в реконструкцию объектов концессионного соглашения в размере 2 386 855 тыс. руб. без учета НДС, в ценах 2018 года, в период по 2038 год. В рамках концессионного соглашения на 01 марта 2021 г. переведены с открытой системы теплоснабжения (горячего водоснабжения) на закрытую систему теплоснабжения (горячего водоснабжения) 7 зданий в поселке Новые Ляды, 13 зданий в мкр. Кислотные Дачи.</p>
---	---

В период 2016-2021 годов завершено строительство блочной модульной котельной в микрорайоне Южный Свердловского района города Перми, резервуара чистой воды на территории насосной станции «Заречная», мостового перехода через реку Егошиха главного разгрузочного коллектора. Введены в эксплуатацию газопроводы в 18 микрорайонах города Перми, проведен капитальный ремонт набережной реки Камы (участок от Кафедрального собора до насосной станции, 1 очередь, 2 этап) на территории Ленинского района города Перми.

Состояние сферы обращения с отходами:

ежегодно на территории города Перми образуется порядка 300 тыс. тонн твердых коммунальных отходов. Внедрение рыночного механизма в экономику, возложение обязанности расходов за сбор, вывоз и утилизацию отходов на отходообразователей, изменение морфологического состава отходов (увеличение доли полимеров с 2-3 % до 15-20 %, запрет на повторное использование стеклотары) ведут к образованию несанкционированных свалок.

Планируется, что за период 2022-2026 годов на территории города Перми будет образовано и размещено на полигонах твердых коммунальных отходов порядка 79,232 тыс. тонн бытовых отходов.

В целях реализации мероприятий по направлению «Умное ЖКХ» в период 2022-2026 годов планируется привлечение внебюджетного финансирования. За счет средств внебюджетных источников планируется выполнить ряд мероприятий:

оснащение многоквартирных домов автоматизированными системами учета потребления тепловой энергии, горячей воды на коллективных (общедомовых) приборах учета, обеспечивающими снятие и дистанционную передачу показаний температуры теплоносителя, давления, объема потребления;

оснащение автоматизированными системами учета потребления холодной воды на коллективных (общедомовых) приборах учета, обеспечивающими снятие и дистанционную передачу показаний давления и объема потребления;

обеспечение приема данных с автоматизированных систем учета потребления коммунальных ресурсов в единую диспетчерскую службу города (Интеллектуальный центр городского управления), а также в случае критических отклонений их показаний – выявление наличия фактов аварийных ситуаций и срока их устранения с последующим контролем исполнения.

Обеспечение эффективного контроля деятельности управляющих организаций через реализацию возможностей проведения по обращениям собственников жилья проверок исполнения договоров управления (часть 1.1 статьи 165 Жилищного кодекса Российской Федерации) в соответствии с Порядком проведения внеплановых проверок деятельности управляющих организаций, осуществляющих управление многоквартирными домами, утвержденным решением Пермской городской Думы от 28 января 2014 г. № 12, а также развитие общественной деятельности мониторинга деятельности управляющих организаций важными направлениями работы в сфере обеспечения эффективного управления многоквартирными домами в городе Перми.

Расходы на содержание общего имущества в многоквартирном доме несут собственники помещений.

В рамках Закона Пермского края от 11 марта 2014 г. № 304-ПК «О системе капитального ремонта общего имущества в многоквартирных домах, расположенных на территории Пермского края» создана новая система капитального ремонта, которая устанавливает правовые и организационные основы своевременного проведения капитального ремонта общего имущества в многоквартирных домах, регулирует порядок накопления, учета и целевого использования денежных средств, предназначенных для проведения капитального ремонта общего имущества в многоквартирных домах в городе Перми.

Всего в городе 6 190 многоквартирных домов, из них 827 многоквартирных домов признаны аварийными, 15 многоквартирных домов блочной застройки, в период с 2022 по 2023 годы планируется отремонтировать 1 493 многоквартирных дома за счет средств внебюджетных источников.

При подготовке к празднованию 300-летия города Перми в период с 2022 по 2023 годы за счет средств бюджета города Перми запланировано проведение капитального ремонта фасадов многоквартирных домов города Перми

1.2. строку 9 изложить в следующей редакции:

9	Объемы и источники финансирования программы (подпрограммы)	2022 год план	2023 год план	2024 год план	2025 год план	2026 год план
	программа, всего (тыс. руб.), в том числе	5 075 203,702	11 320 275,901	452 354,400	247 725,300	247 725,300
	бюджет города Перми	1 521 277,857	1 321 213,000	452 354,400	247 725,300	247 725,300
	внебюджетные источники	3 026 228,336	9 814 257,601	0,000	0,000	0,000
	бюджет Пермского края	527 697,509	184 805,300	0,000	0,000	0,000
	подпрограмма 1.1, всего (тыс. руб.), в том числе	325 807,957	496 658,100	57 176,800	3 176,800	3 176,800
	бюджет города Перми	272 807,957	496 658,100	57 176,800	3 176,800	3 176,800
	внебюджетные источники	53 000,000	0,000	0,000	0,000	0,000
	подпрограмма 1.2, всего (тыс. руб.), в том числе	45 423,100	25 216,700	25 216,700	23 940,600	23 940,600
	бюджет города Перми	45 423,100	25 216,700	25 216,700	23 940,600	23 940,600
	подпрограмма 1.3, всего (тыс. руб.), в том числе	136 545,600	136 545,600	136 545,600	136 545,600	136 545,600
	бюджет города Перми	136 545,600	136 545,600	136 545,600	136 545,600	136 545,600
	подпрограмма 1.4, всего (тыс. руб.), в том числе	49 992,400	44 013,300	29 830,700	30 477,700	30 477,700
	бюджет города Перми	49 992,400	44 013,300	29 830,700	30 477,700	30 477,700
	подпрограмма 1.5, всего (тыс. руб.), в том числе	4 517 434,645	10 617 842,201	203 584,600	53 584,600	53 584,600
	бюджет города Перми	1 016 508,800	618 779,300	203 584,600	53 584,600	53 584,600
	внебюджетные источники	2 973 228,336	9 814 257,601	0,000	0,000	0,000
	бюджет Пермского края	527 697,509	184 805,300	0,000	0,000	0,000

2. В разделе «Система программных мероприятий подпрограммы 1.1 «Модернизация и комплексное развитие систем коммунальной инфраструктуры» муниципальной программы «Развитие системы жилищно-коммунального хозяйства в городе Перми»:

2.1. строки 1.1.1.1.1., «Итого по мероприятию 1.1.1.1.1, в том числе по источникам финансирования» изложить в следующей редакции:

1.1.1.1.1	выполненные работы по строительству водопроводных сетей	ед.	1	1	-	-	-	МКУ «УТЗ»	бюджет города Перми	24 831,500	160 225,600	0,000	0,000	0,000
Итого по мероприятию 1.1.1.1.1, в том числе по источникам финансирования														

2.2. строку 1.1.1.1.2.2 признать утратившей силу;

2.3. строку «Итого по мероприятию 1.1.1.1.2, в том числе по источникам финансирования» изложить в следующей редакции:

Итого по мероприятию 1.1.1.1.2, в том числе по источникам финансирования										бюджет города Перми	2 093,000	0,000	0,000	0,000
--	--	--	--	--	--	--	--	--	--	---------------------	-----------	-------	-------	-------

2.4. строки 1.1.1.1.3, 1.1.1.1.3.1, 1.1.1.1.3.2, «Итого по мероприятию 1.1.1.1.3, в том числе по источникам финансирования» изложить в следующей редакции:

1.1.1.1.3	Строительство сетей водоснабжения в микрорайоне Заозерье для земельных участков многолетних семей													
1.1.1.1.3.1	откорректированная ПСД	ед.	-	1	-	-	-	МКУ «УТЗ»	бюджет города Перми	0,000	10 457,072110	0,000	0,000	0,000

1.1.1.1.3.2	выполненные работы по строительству водопроводных сетей	ед.	-	1	1	-	МКУ «УТЗ»	бюджет города Перми	0,000	112 072, 927890	37 000, 000	0,000	0,000	
Итого по мероприятию 1.1.1.1.3, в том числе по источникам финансирования														
									бюджет города Перми	0,000	122 530, 000	37 000, 000	0,000	0,000

2.5. в графе 11 строки 1.1.1.1.4.1 цифры «18 139,800» заменить цифрами «11 733,457»;

2.6. строку «Итого по мероприятию 1.1.1.1.4, в том числе по источникам финансирования» изложить в следующей редакции:

Итого по мероприятию 1.1.1.1.4, в том числе по источникам финансирования														
									бюджет города Перми	11 733, 457	0,000	0,000	0,000	0,000

2.7. в графе 11 строки 1.1.1.1.6.1 цифры «33 460,24082» заменить цифрами «33 467,30819»;

2.8. строки 1.1.1.1.6.3, 1.1.1.1.6.4 изложить в следующей редакции:

1.1.1.1.6.3	проведенная государственная экспертиза проектной документации в части проверки достоверности определения сметной стоимости на реконструкцию сетей водоснабжения Мотовилихинского района города Перми: блокировочной сети водопровода от проектируемой камеры переключения на ул. Фрезеровщиков на сети водопровода Д400 мм инв. № 1083 до проектируемой камеры на водопроводе Д1200 мм инв. № 3470 по ул. Макаренко	ед.	1	-	-	-	МКУ «УТЗ»	бюджет города Перми	55,25613	0,000	0,000	0,000	0,000
-------------	---	-----	---	---	---	---	-----------	---------------------	----------	-------	-------	-------	-------

1.1.1.1.6.4	выполненные работы по авторскому надзору за реконструкцией сетей водоснабжения Мотовилихинского района города Перми: блокировка вочной сети водопровода от проектируемой камеры переключения на ул. Фрезеровщиков на сети водопровода Д400 мм инв. № 1083 до проектируемой камеры на водопроводе Д1200 мм инв. № 3470 по ул. Макаренко	ед.	1	-	-	-	-	МКУ «УТЗ»	бюджет города Перми	39,73523	0,000	0,000	0,000
-------------	--	-----	---	---	---	---	---	-----------	---------------------	----------	-------	-------	-------

2.9. в графе 11 строки 1.1.1.1.7.1 цифры «4 935,214» заменить цифрами «5 428,73540»;

2.10. в графе 11 строки 1.1.1.1.7.2 цифры «9 809,303» заменить цифрами «9 315,78160»;

2.11. после строки 1.1.1.1.8.1 дополнить строкой 1.1.1.1.8.2 следующего содержания:

1.1.1.1.8.2	количество оформленных лицензий на пользование недрами для разведки месторождений подземных вод для резервного водоснабжения города Перми	ед.	3	-	-	-	-	ДЖКХ	бюджет города Перми	2 697,000	0,000	0,000	0,000
-------------	---	-----	---	---	---	---	---	------	---------------------	-----------	-------	-------	-------

2.12. строку «Итого по мероприятию 1.1.1.1.8, в том числе по источникам финансирования» изложить в следующей редакции:

Итого по мероприятию 1.1.1.1.8, в том числе по источникам финансирования	бюджет города Перми	8 990,000	0,000	0,000	0,000	0,000	0,000
--	---------------------	-----------	-------	-------	-------	-------	-------

2.13. в графе 9 строки 1.1.1.1.9.1 аббревиатуру «МКУ «УТЗ» заменить аббревиатурой «ДЖКХ»;

2.14. в графе 11 строки 1.1.1.2.1.1 цифры «99 294,44509» заменить цифрами «89 022,42129»;

2.15. в графе 11 строки 1.1.1.2.1.2 цифры «11 430,05491» заменить цифрам «21 702,07871»;

2.16. строки «Итого по задаче 1.1.1, в том числе по источникам финансирования», «Всего по подпрограмме 1.1, в том числе по источникам финансирования» изложить в следующей редакции:

Итого по задаче 1.1.1, в том числе по источникам финансирования	итого	325 807,957	496 658,100	57 176,800	3 176,800	3 176,800
	бюджет города Перми	272 807,957	496 658,100	57 176,800	3 176,800	3 176,800
Всего по подпрограмме 1.1, в том числе по источникам финансирования	внебюджетные источники	53 000,000	0,000	0,000	0,000	0,000
	всего	325 807,957	496 658,100	57 176,800	3 176,800	3 176,800
	бюджет города Перми	272 807,957	496 658,100	57 176,800	3 176,800	3 176,800
	внебюджетные источники	53 000,000	0,000	0,000	0,000	0,000

2.17. в приложении:

- 2.17.1. в таблице 1:
 2.17.1.1. в графе 3 строки 14 цифры «162 548,610» заменить цифрами «194 799,610»;
 2.17.1.2. строку 15 изложить в следующей редакции:

15	Объемы и источники финансирования осуществления капитальных вложений в объект по годам реализации, тыс. руб.	Источники финансирования	Объем финансирования, тыс. руб.				
			2009	2010	2020	2022	2023
	бюджет города Перми		1 017,484	6 212,076	2 512,950	24 831,500	160 225,600

- 2.17.2. в таблице 2:
 2.17.2.1. строки 11-16 изложить в следующей редакции:

11	Сроки осуществления капитальных вложений в объект капитального строительства	2009, 2011, 2016, 2018, 2022					
12	Срок строительства объекта муниципальной собственности города Перми или приобретения объекта недвижимого имущества	-					
13	Срок ввода в эксплуатацию объекта капитального строительства	-					
14	Сметная стоимость объекта муниципальной собственности	14 370,996					
15	Объемы и источники финансирования осуществления капитальных вложений в объект по годам реализации, тыс. руб.	Источники финансирования	Объем финансирования, тыс. руб.				
			2009	2011	2016	2018	2022
	бюджет города Перми		10 706,140	650,453	98,409	822,994	2 093,000
16	Ожидаемый конечный результат осуществления капитальных вложений в объект по годам осуществления капитальных вложений выполненные работы по разработке ПСД	ед. изм.	значение	год реализации			
				2009			
				2011, 2016, 2018			
				2018, 2022			

- 2.17.2.2. строку 20 изложить в следующей редакции:

20	Практические действия по осуществлению капитальных вложений в объект	Мероприятия по осуществлению капитальных вложений в объект	Срок реализации	
			разработка ПСД	2009
			инженерно-экологические изыскания	2011, 2016, 2018
	корректировка проектно-сметной документации, полученные заключения экспертизы		2018, 2020-2022	

- 2.17.3. в таблице 3:
 2.17.3.1. строку 1 изложить в следующей редакции:

1	Наименование объекта муниципальной собственности города Перми, место расположения (адрес)	Строительство сетей водоснабжения в микрорайоне Заозерье для земельных участков многолетних семей
---	---	---

- 2.17.3.2. строку 3 изложить в следующей редакции:

3	Код и наименование мероприятия	1.1.1.1.3. Строительство сетей водоснабжения в микрорайоне Заозерье для земельных участков многодетных семей
2.17.3.3. строки 11, 12 изложить в следующей редакции:		
11	Сроки осуществления капитальных вложений в объект капитального строительства	2023-2024
12	Срок строительства объекта муниципальной собственности города Перми или приобретения объекта недвижимого имущества	2023-2024
2.17.3.4. в графе 3 строки 14 цифры «152 886,000» заменить цифрами «159 530,000»;		
2.17.3.5. строки 15, 16 изложить в следующей редакции:		
15	Объемы и источники финансирования осуществления капитальных вложений в объект по годам реализации, тыс. руб.	Источники финансирования Объем финансирования, тыс. руб. 2023 2024 122 530,000 37 000,000
16	Ожидаемый конечный результат осуществления капитальных вложений в объект по годам осуществления капитальных вложений	значение год реализации
	разработанная ПСД	ед. изм. 1 2023
	выполненные работы по строительству водопроводных сетей	ед. 1 2023-2024
	введенный в эксплуатацию объект	ед. 1 2024
2.17.3.6. строку 18 изложить в следующей редакции:		
18	Протокол инвестиционной комиссии	от 12 ноября 2021 г. № 15
2.17.3.7. строку 20 изложить в следующей редакции:		
20	Практические действия по осуществлению капитальных вложений в объект	Мероприятия по осуществлению капитальных вложений в объект Срок реализации разработка ПСД 2023 строительство водопроводных сетей 2023-2024 ввод объекта в эксплуатацию 2024
2.17.4. строки 14, 15 в таблице 4 изложить в следующей редакции:		
14	Сметная стоимость объекта муниципальной собственности города Перми, тыс. руб.	457 510,476
15	Объемы и источники финансирования осуществления капитальных вложений в объект по годам реализации, тыс. руб.	Источники финансирования Объем финансирования, тыс. руб. 2017 2019 2020 2021 2022 4 470, 7 955, 111 981, 321 369, 11 733, 357 817 398 447 457
2.17.5. в таблице 8:		
2.17.5.1. строку 11 изложить в следующей редакции:		
11	Сроки осуществления капитальных вложений в объект капитального строительства	2019, 2022

2.17.5.2. строки 15, 16 изложить в следующей редакции:

15	Объемы и источники финансирования осуществления капитальных вложений в объект по годам реализации, тыс. руб.	Источники финансирования	Объем финансирования, тыс. руб.	
			2019	2022
16	Ожидаемый конечный результат осуществления капитальных вложений в объект по годам осуществления капитальных вложений количество разработанных проектов на геологическое изучение недр количество разработанных гидрогеологических заключений количество оформленных лицензий на пользование недрами государственная экспертиза запасов подземных вод	бюджет города Перми ед. изм. ед. ед. ед. ед.	1 004,300	8 990,000
			значение	год реализации
			2	2019
			4	2019
			3	2022
3	2022			

2.17.5.3. строку 20 изложить в следующей редакции:

20	Практические действия по осуществлению капитальных вложений в объект	Мероприятия по осуществлению капитальных вложений в объект	Срок реализации

2.17.6. в таблице 9:

2.17.6.1. строки 7, 8 изложить в следующей редакции:

7	Муниципальный заказчик	ДЖКХ
8	Участник программы	ДЖКХ

3. В разделе «Система программных мероприятий подпрограммы 1.2 «Обеспечение санитарно-эпидемиологических требований законодательства» муниципальной программы «Развитие системы жилищно-коммунального хозяйства в городе Перми» строку 1.2.2.1.1.1 изложить в следующей редакции:

1.2.2.1.1.1	количество МНО, в отношении которых осуществляется содержание	ед.	24	21	21	21	21	21	21	МКУ «БДР»	бюджет города Перми	555,400	555,400	555,400	555,400
		ед.	35	35	35	35	35	35	35	МКУ «БИР»	бюджет города Перми	1 245,040	1 339,380	986,500	986,500
		ед.	21	21	21	21	21	21	21	МКУ «БКР»	бюджет города Перми	1 094,260	1 188,560	857,200	857,200
		ед.	8	8	8	8	8	8	8	МКУ «БЛР»	бюджет города Перми	200,500	200,500	200,500	200,500
		ед.	61	61	61	61	61	61	61	МКУ «БМР»	бюджет города Перми	1 949,500	1 375,600	1 375,600	1 375,600
		ед.	49	49	49	49	49	49	49	МКУ «БОР»	бюджет города Перми	1 715,000	1 715,000	1 470,200	1 470,200
		ед.	22	22	22	22	22	22	22	МКУ «БСР»	бюджет города Перми	795,300	889,560	600,900	600,900
		ед.	8	8	8	8	8	8	8	МКУ «БпНЛ»	бюджет города Перми	409,200	409,200	350,800	350,800
		ед.	228	225	225	225	225	225	225	X	бюджет города Перми	7 964,200	7 673,200	6 397,100	6 397,100
		Итого по ПНР													

4. В разделе «Система программных мероприятий подпрограммы 1.3 «Обеспечение эффективного управления многоквартирными домами в городе Перми» муниципальной программы «Развитие системы жилищно-коммунального хозяйства в городе Перми»:

4.1. строки 1.3.1.1.1, «Итого по мероприятию 1.3.1.1.1, в том числе по источникам финансирования», «Итого по основному мероприятию 1.3.1.1, в том числе по источникам финансирования», «Итого по задаче 1.3.1, в том числе по источникам финансирования» изложить в следующей редакции:

1.3.1.1.1	количество проведенных форумов	ед.	1	1	1	1	1	1	1	ДЖКХ	бюджет города Перми	735,000	735,000	735,000	735,000
Итого по мероприятию 1.3.1.1.1, в том числе по источникам финансирования												735,000	735,000	735,000	735,000
Итого по основному мероприятию 1.3.1.1, в том числе по источникам финансирования												735,000	735,000	735,000	735,000
Итого по задаче 1.3.1, в том числе по источникам финансирования												735,000	735,000	735,000	735,000

4.2. в графе 9 строки 1.3.2.1.1.1 аббревиатуру «ДСП» заменить аббревиатурой «МКУ «УМЖФ»;

4.3. строку «Всего по подпрограмме 1.3, в том числе по источникам финансирования» изложить в следующей редакции:

Всего по подпрограмме 1.3, в том числе по источникам финансирования	бюджет города Перми	136 545, 600	136 545, 600	136 545, 600	136 545, 600	136 545, 600
---	------------------------	-----------------	-----------------	-----------------	-----------------	-----------------

5. В разделе «Система программных мероприятий подпрограммы 1.4 «Содержание объектов инженерной инфраструктуры» муниципальной программы «Развитие системы жилищно-коммунального хозяйства в городе Перми»:

5.1. в графе 12 строки 1.4.1.1.1 цифры «20 000,000» заменить цифрами «14 182,600»;

5.2. строку «Итого по мероприятию 1.4.1.1.1, в том числе по источникам финансирования» изложить в следующей редакции:

Итого по мероприятию 1.4.1.1.1, в том числе по источникам финансирования	бюджет города Перми	30 173, 600	24 356, 200	10 173, 600	10 173, 600	10 173, 600
--	------------------------	----------------	----------------	----------------	----------------	----------------

5.3. строку «Итого по основному мероприятию 1.4.1.1, в том числе по источникам финансирования» изложить в следующей редакции:

Итого по основному мероприятию 1.4.1.1, в том числе по источникам финансирования	бюджет города Перми	49 992, 400	44 013, 300	29 830, 700	30 477, 700	30 477, 700
--	------------------------	----------------	----------------	----------------	----------------	----------------

5.4. после строки «Итого по основному мероприятию 1.4.1.1, в том числе по источникам финансирования» дополнить строками 1.4.1.2, 1.4.1.2.1, 1.4.1.2.1.1, «Итого по мероприятию 1.4.1.2.1, в том числе по источникам финансирования», «Итого по основному мероприятию 1.4.1.2, в том числе по источникам финансирования» следующего содержания:

1.4.1.2	Финансовое обеспечение денежных обязательств муниципального унитарного предприятия												
1.4.1.2.1	Предоставление финансовой помощи для погашения денежных обязательств и обязательств платежей и восстановления платежеспособности ПМУП «ГТХ»												
1.4.1.2.1.1	наличие плана финансового оздоровления муниципального унитарного предприятия	есть/ нет	есть	есть	есть	-	ДЖКХ	бюджет города Перми	0,000	0,000	0,000	0,000	0,000
Итого по мероприятию 1.4.1.2.1, в том числе по источникам финансирования													
Итого по основному мероприятию 1.4.1.2, в том числе по источникам финансирования													
Итого по основному мероприятию 1.4.1.2.1, в том числе по источникам финансирования													
Итого по основному мероприятию 1.4.1.2, в том числе по источникам финансирования													

5.5. строки «Итого по задаче 1.4.1, в том числе по источникам финансирования», «Всего по подпрограмме 1.4, в том числе по источникам финансирования» изложить в следующей редакции:

Итого по задаче 1.4.1, в том числе по источникам финансирования	бюджет города Перми	49 992, 400	44 013, 300	29 830, 700	30 477, 700	30 477, 700
Всего по подпрограмме 1.4, в том числе по источникам финансирования	бюджет города Перми	49 992, 400	44 013, 300	29 830, 700	30 477, 700	30 477, 700

6. В разделе «Система программных мероприятий подпрограммы 1.5 «Проведение капитального ремонта общего имущества собственников помещений в многоквартирных домах, расположенных на территории города Перми» муниципальной программы «Развитие системы жилищно-коммунального хозяйства в городе Перми»:

6.1. строки 1.5.1.2, 1.5.1.2.1, 1.5.1.2.1.1, «Итого по мероприятию 1.5.1.2.1, в том числе по источникам финансирования» признать утратившими силу;

6.2. строки 1.5.1.2.2.1, «Итого по мероприятию 1.5.1.2.2, в том числе по источникам финансирования» изложить в следующей редакции:

1.5.1.2.2.1	количество отре- монтированных многоквартирных домов	ед.	60	28	-	-	-	ДЖКХ	бюджет города Перми	857 549, 900	315 194, 700	0,000	0,000	0,000	
Итого по мероприятию 1.5.1.2.2, в том числе по источникам финансирования															
										итого	1 385 247, 409	500 000, 000	0,000	0,000	0,000
										бюджет города Перми	857 549, 900	315 194, 700	0,000	0,000	0,000
										бюджет Пермского края	527 697, 509	184 805, 300	0,000	0,000	0,000

6.3. строку 1.5.1.2.3.1 изложить в следующей редакции:

1.5.1.2.3.1	количество отремонти- рованных многоквартир- ных домов	ед.	262	1244	-	-	-	ДЖКХ	внебюджетные источники	2 973 228, 336	9 814 257, 601	0,000	0,000	0,000
-------------	--	-----	-----	------	---	---	---	------	---------------------------	-------------------	-------------------	-------	-------	-------

6.4. строку «Итого по основному мероприятию 1.5.1.2, в том числе по источникам финансирования» изложить в следующей редакции:

Итого по основному мероприятию 1.5.1.2, в том числе по источникам финан-															
										итого	4 390 014, 745	10 314 257, 601	0,000	0,000	0,000
										бюджет города Перми	889 088, 900	315 194, 700	0,000	0,000	0,000
										внебюджетные источ- ники	2 973 228, 336	9 814 257, 601	0,000	0,000	0,000
										бюджет Пермского края	527 697, 509	184 805, 300	0,000	0,000	0,000

6.5. в графе 11 строки 1.5.1.3.1.1 цифры «76 532,300» заменить цифрами «73 835,300»;

6.6. строки «Итого по мероприятию 1.5.1.3.1, в том числе по источникам финансирования», «Итого по основному мероприятию 1.5.1.3, в том числе по источникам финансирования», «Итого по задаче 1.5.1, в том числе по источникам финансирования», «Всего по подпрограмме 1.5, в том числе по источникам финансирования» изложить в следующей редакции:

Итого по мероприятию 1.5.1.3.1, в том числе по источникам финансирова-															
										бюджет города Перми	73 835, 300	250 000, 000	150 000, 000	0,000	0,000
Итого по основному мероприятию 1.5.1.3, в том числе по источникам фи-															
										бюджет города Перми	73 835, 300	250 000, 000	150 000, 000	0,000	0,000

Итого по задаче 1.5.1, в том числе по источникам финансирования	итого	4 517 434, 645	10 617 842, 201	203 584, 600	53 584, 600	53 584, 600
	бюджет города Перми	1 016 508, 800	618 779, 300	203 584, 600	53 584, 600	53 584, 600
	внебюджетные источники	2 973 228, 336	9 814 257, 601	0,000	0,000	0,000
	бюджет Пермского края	527 697, 509	184 805, 300	0,000	0,000	0,000
Всего по подпрограмме 1.5, в том числе по источникам финансирования	всего	4 517 434, 645	10 617 842, 201	203 584, 600	53 584, 600	53 584, 600
	бюджет города Перми	1 016 508, 800	618 779, 300	203 584, 600	53 584, 600	53 584, 600
	внебюджетные источники	2 973 228, 336	9 814 257, 601	0,000	0,000	0,000
	бюджет Пермского края	527 697, 509	184 805, 300	0,000	0,000	0,000

7. В разделе «Таблица показателей конечного результата муниципальной программы «Муниципальной программы «Развитие системы жилищно-коммунального хозяйства»»:

7.1. строку 1.1.1 изложить в следующей редакции:

1.1.1	Задача. Строительство и реконструкция сетей коммунальной инфраструктуры								
	количество введенных в эксплуатацию объектов водоснабжения и водоотведения города Перми	ед.	3	3	2	-	-	-	-
	количество введенных в эксплуатацию газопроводов в микрорайонах индивидуальной застройки	ед.	3	4	-	-	-	-	-
	количество газопроводов в микрорайонах индивидуальной застройки, включенных в реестр муниципального имущества города Перми	ед.	-	3	4	-	-	-	-
	протяженность построенных сетей водоснабжения на территории индивидуальной жилой застройки в городе Перми	км	-	4,6	-	-	-	-	-

7.2. строку 1.4.1 изложить в следующей редакции:

1.4.1	Задача. Обеспечение нормативного состояния объектов инженерной инфраструктуры									
	доля объектов инженерной инфраструктуры, содержащихся в нормативном состоянии, от общего количества объектов инженерной инфраструктуры									
	% 100 100 100 100 100 100 100 100 100									
	темп снижения числа аварий на сетях водоснабжения и водоотведения									
	% 5 5 5 5 5 5 5 5 5									
	количество чрезвычайных ситуаций на сетях водоснабжения и водоотведения									
	ед. 0 0 0 0 0 0 0 0 0									
	количество человеко-часов, в течение которых потребителю не предоставлялись услуги централизованного горячего и холодного водоснабжения									
	чел./час. в год 28 28 28 28 28 28 28 28 28									
	темп снижения протяженности объектов инженерной инфраструктуры, входящих в состав имущества муниципальной казны, путем передачи специализированным организациям									
% 25 25 25 25 25 25 25 25 25										
доля снижения просроченной дебиторской задолженности ПМУП «ГКТХ» от общего объема просроченной дебиторской задолженности										
% 3 3 3 3 3 3 3 3 3										
уровень собираемости текущей задолженности от общего объема текущей задолженности ПМУП «ГКТХ»										
% 75 76 77 78 78 78 78 78 78										
коэффициент снижения убытка от деятельности ПМУП «ГКТХ»										
% 100 - - - - - - - -										

7.3. строку 1.5.1 изложить в следующей редакции:

1.5.1	Задача. Капитальный ремонт общего имущества в многоквартирных домах, расположенных на территории города Перми									
	доля оплаченных взносов на капитальный ремонт общего имущества в многоквартирных домах в части муниципальной доли собственности									
	% 100 100 100 100 100 100 100 100 100									
	доля многоквартирных домов, в которых проведен капитальный ремонт, от общего количества многоквартирных домов, подлежащих капитальному ремонту (нарастающим итогом)									
% 67,0 93,6 93,7 - - - - -										
доля многоквартирных домов, в отношении которых выполнен ремонт фасадов многоквартирных домов города Перми, от запланированных к ремонту										
% 100 100 - - - - -										

7.4. в приложении:

7.4.1. строку 10 изложить в следующей редакции:

10	Исполнение плана по оказанию поддержки гражданам по оплате коммунальных услуг	%	-	Отношение общей площади аварийного жилищного фонда, занимаемого гражданами, которым оказаны меры социальной поддержки = план / факт x 100%	-	УЖО	периодическая отчетность	ежегодно до 01 марта года следующего за отчетным
----	---	---	---	--	---	-----	--------------------------	--

7.4.2. после строки 20 дополнить строками 21-23 следующего содержания:

21	Доля снижения просроченной дебиторской задолженности ПМУП «ГКТХ» от общего объема просроченной дебиторской задолженности	%	-	$\text{Книж.деб. задолж} = \frac{\text{Сумма ликвид. деб. задолж.} / \text{Общ.сумма деб. задолж.} \times 100 \%}{\text{Книж.деб. задолж.} - \text{доля снижения дебиторской задолженности ПМУП «ГКТХ» от общего объема дебиторской задолженности;}$ $\text{Общ.сумма деб. задолж.} - \text{общая сумма дебиторской задолженности ПМУП «ГКТХ» по состоянию на 01 июля 2019 г.};$ $\text{Сумма ликвид. деб. задолж.} - \text{сумма ликвидной (без учета банкротств) дебиторской задолженности от общего объема дебиторской задолженности}$	взыскание по исполнительным производством, списание задолженности в соответствии с пунктом 4 статьи 47.2 Бюджетного кодекса Российской Федерации	периодическая отчетность	ежегодно до 30 марта года, следующего за отчетным периодом
22	Уровень собираемости текущей задолженности от общего объема текущей задолженности ПМУП «ГКТХ»	%	-	$\text{Уровень собир. текущ. задолж} = \frac{\text{Сумма собран. текущ. задолж.} / \text{Общ.сумма текущ. задолж.} \times 100 \%}{\text{Уровень собир. текущ. задолж.} - \text{доля собранной текущей задолженности ПМУП «ГКТХ» от общего объема текущей задолженности;}$ $\text{Сумма собран. текущ. задолж.} - \text{сумма собранной текущей задолженности ПМУП «ГКТХ»};$ $\text{Сумма ликвид. деб. задолж.} - \text{общий объем текущей задолженности}$	ДЖКХ	ведомственная статистика	ежегодно до 1 марта, следующего за отчетным периодом
23	Коэффициент снижения убытка от деятельности ПМУП «ГКТХ»	%	-	$\text{Книж.убытка} = \frac{\text{Сумма чистой прибыли} / \text{Общ. сумма убытка} \times 100 \%}{\text{Книж.убытка} - \text{снижение убытка ПМУП «ГКТХ» от общего объема убытка;}$ $\text{Общ.сумма чистой прибыли} - \text{общая сумма полученной прибыли ПМУП «ГКТХ» по состоянию на конец года;}$ $\text{Сумма убытка} - \text{сумма убытка ПМУП «ГКТХ» по состоянию на 01 января 2022 г.}$	отчет по финансовой деятельности ПМУП «ГКТХ»	периодическая отчетность	ежегодно до 30 марта года, следующего за отчетным периодом

8. Дополнить приложением 1 следующего содержания:

«ПЛАН-ГРАФИК
подпрограммы 1.1 «Модернизация и комплексное развитие систем коммунальной инфраструктуры»
муниципальной программы «Развитие системы жилищно-коммунального хозяйства в городе Перми» на 2022 год

Код	Наименование задачи, основного мероприятия, мероприятия, подмероприятия, объекта. Место проведения/расположения (адрес)	Участник программы	Дата начала реализации подмероприятия	Дата окончания реализации подмероприятия	Показатель непосредственного результата		Источники финансирования	Объем финансирования, тыс. руб.	
					наименование	ед. изм.			
1	2	3	4	5	6	7	8	9	10
1.1.1	Задача. Строительство и реконструкция сетей коммунальной инфраструктуры								
1.1.1.1	Капитальные вложения в объекты муниципальной собственности системы водоснабжения и водоотведения								
1.1.1.1.1	Строительство водопроводных сетей в микрорайоне Висим Мотовилихинского района города Перми								
1.1.1.1.1.1	Проведение конкурентной закупки на выполнение работ по строительству водопроводных сетей в микрорайоне Висим Мотовилихинского района города Перми	МКУ «УТЗ»	11.07.2022	11.09.2022	извещение о проведении конкурентной закупки	ед.	1	бюджет города Перми	0,000
1.1.1.1.1.2	Заключение муниципального контракта на выполнение работ по строительству водопроводных сетей в микрорайоне Висим Мотовилихинского района города Перми	МКУ «УТЗ»	03.10.2022	20.10.2022	заключенный муниципальный контракт	ед.	1	бюджет города Перми	0,000
1.1.1.1.1.3	Выполнение работ по строительству водопроводных сетей в микрорайоне Висим Мотовилихинского района города Перми	МКУ «УТЗ»	20.10.2022	31.12.2022	акт выполненных работ	ед.	1	бюджет города Перми	24 831,500
Итого по мероприятию 1.1.1.1, в том числе по источникам финансирования									
1.1.1.1.2	Строительство водопроводных сетей в микрорайоне Вышка-1 Мотовилихинского района города Перми								
1.1.1.1.2.1	Выполнение работ по корректировке проектной документации на строительство водопроводных сетей в микрорайоне Вышка-1 Мотовилихинского района города Перми	МКУ «УТЗ»	01.01.2022	30.05.2022	откорректированная проектная документация	ед.	1	бюджет города Перми	2 093,000
Итого по мероприятию 1.1.1.1.2, в том числе по источникам финансирования									
1.1.1.1.4	Расширение и реконструкция (3 очередь) канализации города Перми								
1.1.1.1.4.1	Выполнение работ по строительству пускового комплекса от шахты № 13 до технологической шахты № 13а	МКУ «УТЗ»	01.01.2022	30.01.2022	акт выполненных работ	ед.	1	бюджет города Перми	11 733,457

1	2	3	4	5	6	7	8	9	10
Итого по мероприятию 1.1.1.1.4, в том числе по источникам финансирования									
1.1.1.1.6	Реконструкция сетей водоснабжения Мотовилихинского района города Перми: блокировочной сети водопровода от проектируемой камеры переключения на ул. Фрезеровщиков на сети водопровода Д1200 мм инв. № 1083 до проектируемой камеры на водопроводе Д1200 мм инв. № 3470 по ул. Макаренко								
1.1.1.1.6.1	Выполнение работ по реконструкции сетей водоснабжения Мотовилихинского района города Перми: блокировочной сети водопровода от проектируемой камеры переключения на ул. Фрезеровщиков на сети водопровода Д400 мм инв. № 1083 до проектируемой камеры на водопроводе Д1200 мм инв. № 3470 по ул. Макаренко	МКУ «УТЗ»	01.01.2022	30.07.2022	акт выполненных работ	ед.	1	бюджет города Перми	33 467, 30819
1.1.1.1.6.2	Авторский надзор за реконструкцией сетей водоснабжения Мотовилихинского района города Перми: блокировочной сети водопровода от проектируемой камеры переключения на ул. Фрезеровщиков на сети водопровода Д400 мм инв. № 1083 до проектируемой камеры на водопроводе Д1200 мм инв. № 3470 по ул. Макаренко	МКУ «УТЗ»	01.01.2022	30.07.2022	акт сдачи-приемки оказанных услуг по проведению авторского надзора	ед.	1	бюджет города Перми	39,73523
1.1.1.1.6.3	Осуществление строительного контроля за реконструкцией сетей водоснабжения Мотовилихинского района города Перми: блокировочной сети водопровода от проектируемой камеры переключения на ул. Фрезеровщиков на сети водопровода Д400 мм инв. № 1083 до проектируемой камеры на водопроводе Д1200 мм инв. № 3470 по ул. Макаренко	МКУ «УТЗ»	01.01.2022	30.07.2022	акт об оказании услуг	ед.	1	бюджет города Перми	4 106, 00045
1.1.1.1.6.4	Проведение государственной экспертизы проектной документации в части проверки достоверности определения сметной стоимости на реконструкцию сетей водоснабжения Мотовилихинского района города Перми: блокировочной сети водопровода от проектируемой камеры переключения на ул. Фрезеровщиков на сети водопровода Д400 мм инв. № 1083 до проектируемой камеры на водопроводе Д1200 мм инв. № 3470 по ул. Макаренко	МКУ «УТЗ»	01.04.2022	30.05.2022	акт о выполнении работ	ед.	1	бюджет города Перми	55,25613

1	2	3	4	5	6	7	8	9	10
Итого по мероприятию 1.1.1.1.6, в том числе по источникам финансирования									
Строительство второго напорного коллектора от канализационной насосной станции «Речник» Дзержинского района города Перми									
1.1.1.1.7.1	Выполнение работ по разработке проектной документации на строительство второго напорного коллектора от канализационной насосной станции «Речник» Дзержинского района города Перми	МКУ «УТЗ»	01.01.2022	30.04.2022	акт выполненных работ	ед.	1	бюджет города Перми	5 428, 73540
1.1.1.1.7.2	Проведение конкурентной закупки на выполнение работ по строительству второго напорного коллектора от канализационной насосной станции «Речник» Дзержинского района города Перми	МКУ «УТЗ»	01.08.2022	30.09.2022	извещение о проведении конкурентной закупки	ед.	1	бюджет города Перми	0,00000
1.1.1.1.7.3	Заключение муниципального контракта на выполнение работ по строительству второго напорного коллектора от канализационной насосной станции «Речник» Дзержинского района города Перми	МКУ «УТЗ»	03.10.2022	23.10.2022	заключенный муниципальный контракт	ед.	1	бюджет города Перми	0,00000
1.1.1.1.7.4	Выполнение работ по строительству второго напорного коллектора от канализационной насосной станции «Речник» Дзержинского района города Перми	МКУ «УТЗ»	24.10.2022	30.12.2022	акт выполненных работ	ед.	1	бюджет города Перми	9 315, 78160
1.1.1.1.7.5	Заключение муниципального контракта на авторский надзор за строительством второго напорного коллектора от канализационной насосной станции «Речник» Дзержинского района города Перми	МКУ «УТЗ»	24.10.2022	05.11.2022	заключенный муниципальный контракт	ед.	1	бюджет города Перми	0,00000
1.1.1.1.7.6	Выполнение работ по авторскому надзору за строительством второго напорного коллектора от канализационной насосной станции «Речник» Дзержинского района города Перми	МКУ «УТЗ»	05.11.2022	30.12.2022	акт сдачи-приемки оказанных услуг по предоставлению авторского надзора	ед.	1	бюджет города Перми	15,88300
Итого по мероприятию 1.1.1.1.7, в том числе по источникам финансирования									
1.1.1.1.8	Строительство скважин для обеспечения населения города Перми резервным водоснабжением при возникновении чрезвычайных ситуаций							бюджет города Перми	14 760, 40000

1	2	3	4	5	6	7	8	9	10
1.1.1.1.8.1	Оформление лицензий на пользование недрами для разведки месторождений подземных вод для резервного водоснабжения города Перми	ДЖКХ	01.01.2022	31.12.2022	полученные лицензии на пользование недрами для разведки месторождений подземных вод для резервного водоснабжения города Перми	ед.	3	бюджет города Перми	8 990, 000
Итого по мероприятию 1.1.1.1.8, в том числе по источникам финансирования									
1.1.1.1.9	Реконструкция самотечного коллектора Д-360 мм/450 мм по бульвару Гагарина до шахты № 13 ГРК*								
1.1.1.1.9.1	Проведение конкурентной закупки на реконструкцию самотечного коллектора Д-360 мм/450 мм по бульвару Гагарина до шахты № 13 ГРК	ДЖКХ	10.01.2022	10.03.2022	извещение о проведении конкурентной закупки	ед.	1	бюджет города Перми	0,000
1.1.1.1.9.2	Заключение муниципального контракта на выполнение работ по реконструкции самотечного коллектора Д-360 мм/450 мм по бульвару Гагарина до шахты № 13 ГРК	ДЖКХ	10.03.2022	20.03.2022	заключенный муниципальный контракт	ед.	1	бюджет города Перми	0,000
1.1.1.1.9.3	Выполнение работ по реконструкции самотечного коллектора Д-360 мм/450 мм по бульвару Гагарина до шахты № 13 ГРК	ДЖКХ	20.03.2022	31.12.2022	акт выполненных работ	ед.	1	бюджет города Перми	45 000, 000
Итого по мероприятию 1.1.1.1.9, в том числе по источникам финансирования									
1.1.1.1.10	Строительство сетей водоснабжения в микрорайонах города Перми								
1.1.1.1.10.1	Разработка проектной документации на строительство сетей водоснабжения в м/р Средняя Курья по ул. Борцов революции Ленинского района города Перми	МКУ «УТЗ»	01.01.2022	30.06.2022	разработанная проектная документация	ед.	1	бюджет города Перми	3 500,000
1.1.1.1.10.2	Проведение конкурентной закупки на выполнение работ по строительству сети водоснабжения в микрорайоне Средняя Курья по ул. Борцов Революции Ленинского района города Перми	МКУ «УТЗ»	01.10.2022	01.12.2022	извещение о проведении конкурентной закупки	ед.	1	бюджет города Перми	0,000

1	2	3	4	5	6	7	8	9	10
1.1.1.1.10.3	Заключение муниципального контракта на выполнение работ по строительству сети водоснабжения в микрорайоне Средняя Курья по ул. Борцов Революции Ленинского района города Перми	МКУ «УТЗ»	02.12.2022	12.12.2022	заключенный муниципальный контракт	ед.	1	бюджет города Перми	0,000
1.1.1.1.10.4	Выполнение работ по строительству сетей водоснабжения в м/р Средняя Курья по ул. Борцов революции Ленинского района города Перми	МКУ «УТЗ»	12.12.2022	31.12.2022	акт выполненных работ	км	1	бюджет города Перми	980,000
Итого по мероприятию 1.1.1.1.10, в том числе по источникам финансирования									
1.1.1.1.11	Санация и строительство 2-й нитки водовода Гайва-Заозерье								
1.1.1.1.11.1	Разработка проектно-сметной документации по строительству	МКУ «УТЗ»	01.01.2022	30.05.2022	разработанная ПСД	ед.	1	бюджет города Перми	9 350,000
Итого по мероприятию 1.1.1.1.11, в том числе по источникам финансирования									
Итого по основному мероприятию 1.1.1.1, в том числе по источникам финансирования									
1.1.1.2	Капитальные вложения в объекты муниципальной собственности в системе газоснабжения								
1.1.1.2.1	Строительство газопроводов в микрорайонах индивидуальной застройки города Перми								
1.1.1.2.1.1	Строительство газопровода в микрорайоне Соцпоселок (поселок Химики)								
1.1.1.2.1.1.1	Выполнение работ по корректировке проектной документации	МКУ «УТЗ»	01.01.2022	14.08.2022	откорректированная проектная документация	ед.	1	бюджет города Перми	2 906, 52650
Итого по мероприятию 1.1.1.2.1.1, в том числе по источникам финансирования									
1.1.1.2.1.2	Строительство газопровода в микрорайоне Гольий Мыс								
1.1.1.2.1.2.1	Выполнение работ по корректировке проектной документации	МКУ «УТЗ»	01.01.2022	14.08.2022	откорректированная проектная документация	ед.	1	бюджет города Перми	2 830, 75800
Итого по мероприятию 1.1.1.2.1.2, в том числе по источникам финансирования									
1.1.1.2.1.3	Строительство газопровода в микрорайоне Язовая (2 очередь)								

1	2	3	4	5	6	7	8	9	10
1.1.2.1.3.1	Выполнение работ по разработке проектной документации	МКУ «УТЗ»	01.01.2022	31.01.2022	акт выполненных работ	ед.	1	бюджет города Перми	2 695,000
1.1.2.1.3.2	Проведение конкурентной закупки на строительство газопровода	МКУ «УТЗ»	05.05.2022	05.07.2022	извещение о проведении конкурентной закупки на строительство	ед.	1	бюджет города Перми	0,000
1.1.2.1.3.3	Заключение муниципального контракта на строительство газопровода	МКУ «УТЗ»	05.07.2022	15.07.2022	заключенный муниципальный контракт на строительство	ед.	1	бюджет города Перми	0,000
1.1.2.1.3.4	Выполнение работ по строительству газопровода	МКУ «УТЗ»	15.07.2022	31.12.2022	акт выполненных работ	ед.	1	бюджет города Перми	3 542,02129
Итого по мероприятию 1.1.2.1.3, в том числе по источникам финансирования									
1.1.2.1.4	Строительство газопровода в деревне Субботино Индустриального района (ул. Субботинская 1-я, ул. Субботинская 2-я, ул. Субботинская 3-я, ул. Субботинская 4-я, ул. Субботинская 5-я, ул. М. Субботинская 1-я, ул. М. Субботинская 2-я)								
1.1.2.1.4.1	Выполнение работ по разработке проектной документации	МКУ «УТЗ»	01.01.2022	31.12.2022	разработанная проектная документация	ед.	1	бюджет города Перми	2 997,79421
Итого по мероприятию 1.1.2.1.4, в том числе по источникам финансирования									
Строительство газопровода в микрорайоне Новородовский									
1.1.2.1.5.1	Выполнение работ по корректировке проектной документации	МКУ «УТЗ»	01.01.2022	30.04.2022	разработанная проектная документация	ед.	1	бюджет города Перми	3 450,000
1.1.2.1.5.2	Проведение конкурентной закупки на выполнение работ по строительству	МКУ «УТЗ»	01.05.2022	01.07.2022	извещение о проведении конкурентной закупки	ед.	1	бюджет города Перми	0,000
1.1.2.1.5.3	Заключение муниципального контракта на выполнение работ по строительству	МКУ «УТЗ»	02.07.2022	15.07.2022	заключенный муниципальный контракт	ед.	1	бюджет города Перми	0,000
1.1.2.1.5.4	Выполнение работ по строительству газопровода	МКУ «УТЗ»	16.07.2022	31.12.2022	акт выполненных работ	ед.	1	бюджет города Перми	43 385,600

1	2	3	4	5	6	7	8	9	10
Итого по мероприятию 1.1.1.2.1.5, в том числе по источникам финансирования									
1.1.1.2.1.6	Строительство газопровода в микрорайоне Налимиха (III очередь)								
1.1.1.2.1.6.1	Выполнение работ по корректировке проектной документации	МКУ «УТЗ»	01.01.2022	30.04.2022	разработанная проектная документация	ед.	1	бюджет города Перми	2 611,000
1.1.1.2.1.6.2	Проведение конкурентной закупки на строительство газопровода	МКУ «УТЗ»	01.05.2022	01.07.2022	извещение о проведении конкурентной закупки на строительство	ед.	1	бюджет города Перми	0,000
1.1.1.2.1.6.3	Заключение муниципального контракта на строительство газопровода	МКУ «УТЗ»	02.07.2022	15.07.2022	заключенный муниципальный контракт на строительство	ед.	1	бюджет города Перми	0,000
1.1.1.2.1.6.4	Выполнение работ по строительству газопровода	МКУ «УТЗ»	16.07.2022	31.12.2022	акт выполненных работ	ед.	1	бюджет города Перми	23 317,800
Итого по мероприятию 1.1.1.2.1.6, в том числе по источникам финансирования									
1.1.1.2.1.7	Строительство газопровода в поселке Пихтовая стрелка								
1.1.1.2.1.7.1	Выполнение работ по корректировке проектной документации	МКУ «УТЗ»	01.01.2022	30.04.2022	разработанная проектная документация	ед.	1	бюджет города Перми	4 211,000
1.1.1.2.1.7.2	Проведение конкурентной закупки на строительство газопровода	МКУ «УТЗ»	01.05.2022	01.07.2022	извещение о проведении конкурентной закупки на строительство	ед.	1	бюджет города Перми	0,000
1.1.1.2.1.7.3	Заключение муниципального контракта на строительство газопровода	МКУ «УТЗ»	02.07.2022	15.07.2022	заключенный муниципальный контракт на строительство	ед.	1	бюджет города Перми	0,000
1.1.1.2.1.7.4	Выполнение работ по строительству газопровода	МКУ «УТЗ»	16.07.2022	31.12.2022	акт выполненных работ	ед.	1	бюджет города Перми	18 777,000
Итого по мероприятию 1.1.1.2.1.7, в том числе по источникам финансирования									
								бюджет города Перми	22 988,000

1	2	3	4	5	6	7	8	9	10
Итого по основному мероприятию 1.1.1.2, в том числе по источникам финансирования									
1.1.1.3	Исполнение обязанностей муниципальной заказчицы-застройщика при осуществлении бюджетных инвестиций в объекты муниципальной собственности систем коммунальной инфраструктуры								
1.1.1.3.1	Исполнение обязанностей по уплате земельного налога по объектам капитальных вложений систем коммунальной инфраструктуры								
1.1.1.3.1.1	Уплата земельного налога по объектам капитальных вложений систем коммунальной инфраструктуры	ДЖКХ	01.01.2022	31.12.2022	площадь объектов, по которым осуществляется уплата земельного налога	кв. м	162615	бюджет города Перми	3 176,800
Итого по мероприятию 1.1.1.3.1, в том числе по источникам финансирования									
Итого по основному мероприятию 1.1.1.3, в том числе по источникам финансирования									
1.1.1.4	Перевод потребителей с открытой системы теплоснабжения (горячего теплоснабжения) на закрытую систему теплоснабжения (горячего водоснабжения)								
1.1.1.4.1	Перевод потребителей с открытой системы теплоснабжения (горячего теплоснабжения) на закрытую систему теплоснабжения (горячего водоснабжения) в микрорайоне Кислотные дачи								
1.1.1.4.1.1	Перевод зданий на закрытую систему теплоснабжения (горячего водоснабжения)	ООО «ПСК»	01.01.2022	31.12.2022	количество зданий, переведённых на закрытую систему теплоснабжения (горячего водоснабжения)	ед.	37	внебюджетные источники	53 000,000
Итого по мероприятию 1.1.1.4.1, в том числе по источникам финансирования									
Итого по основному мероприятию 1.1.1.4, в том числе по источникам финансирования									

1	2	3	4	5	6	7	8	9	10
1.2.1.1.1.2	Ликвидация бесхозяйных отходов с территории Индустриального района	МКУ «БИР»	01.01.2022	31.12.2022	объем бесхозяйных отходов, ликвидированных с территории Индустриального района	т	1975,251	бюджет города Перми	2 186,800
1.2.1.1.1.3	Ликвидация бесхозяйных отходов с территории Кировского района	МКУ «БКР»	01.01.2022	31.12.2022	объем бесхозяйных отходов, ликвидированных с территории Кировского района	т	2379,460	бюджет города Перми	2 634,300
1.2.1.1.1.4	Ликвидация бесхозяйных отходов с территории Ленинского района	МКУ «БЛР»	01.01.2022	31.12.2022	объем бесхозяйных отходов, ликвидированных с территории Ленинского района	т	956,011	бюджет города Перми	1 058,400
1.2.1.1.1.5	Ликвидация бесхозяйных отходов с территории Мотовилихинского района	МКУ «БМР»	01.01.2022	31.12.2022	объем бесхозяйных отходов, ликвидированных с территории Мотовилихинского района	т	3034,234	бюджет города Перми	3 359,200
1.2.1.1.1.6	Ликвидация бесхозяйных отходов с территории Орджоникидзевского района	МКУ «БОР»	01.01.2022	31.12.2022	объем бесхозяйных отходов, ликвидированных с территории Орджоникидзевского района	т	2601,933	бюджет города Перми	2 880,600
1.2.1.1.1.7	Ликвидация бесхозяйных отходов с территории Свердловского района	МКУ «БСР»	01.01.2022	31.12.2022	объем бесхозяйных отходов, ликвидированных с территории Свердловского района	т	2870,472	бюджет города Перми	3 177,900
1.2.1.1.1.8	Ликвидация бесхозяйных отходов с территории поселка Новые Ляды	МКУ «БпНЛ»	01.01.2022	31.12.2022	объем бесхозяйных отходов, ликвидированных с территории поселка Новые Ляды	т	157,438	бюджет города Перми	174,300
Итого по мероприятию 1.2.1.1.1, в том числе по источникам финансирования									
Итого по основному мероприятию 1.2.1.1, в том числе по источникам финансирования									
							бюджет города Перми	бюджет города Перми	17 543,500
							бюджет города Перми	бюджет города Перми	17 543,500

1	2	3	4	5	6	7	8	9	10
Итого по задаче 1.2.1, в том числе по источникам финансирования									
1.2.2	Задача. Создание и содержание мест (площадок) накопления твердых коммунальных отходов на территории индивидуальной жилой застройки города Перми								
1.2.2.1	Организация работ по созданию и содержанию мест (площадок) накопления твердых коммунальных отходов								
1.2.2.1.1	Содержание мест (площадок) накопления твердых коммунальных отходов								
1.2.2.1.1.1	Содержание мест (площадок) накопления твердых коммунальных отходов (далее – МНО) на территории Дзержинского района города Перми	МКУ «БДР»	01.01.2022	31.12.2022	количество МНО, в отношении которых осуществляется со- держание	ед.	24	бюджет города Перми	555,400
1.2.2.1.1.2	Содержание МНО на территории Индустриального района на города Перми	МКУ «БИР»	01.01.2022	31.12.2022	количество МНО, в отношении которых осуществляется со- держание	ед.	35	бюджет города Перми	1 245,040
1.2.2.1.1.3	Содержание МНО на территории Кировского района города Перми	МКУ «БКР»	01.01.2022	31.12.2022	количество МНО, в отношении которых осуществляется со- держание	ед.	21	бюджет города Перми	1 094,260
1.2.2.1.1.4	Содержание МНО на территории Ленинского района города Перми	МКУ «БЛР»	01.01.2022	31.12.2022	количество МНО, в отношении которых осуществляется со- держание	ед.	8	бюджет города Перми	200,500
1.2.2.1.1.5	Содержание МНО на территории Мотовилихинского района города Перми	МКУ «БМР»	01.01.2022	31.12.2022	количество МНО, в отношении которых осуществляется со- держание	ед.	61	бюджет города Перми	1 949,500
1.2.2.1.1.6	Содержание МНО на территории Орджоникидзевского района города Перми	МКУ «БОР»	01.01.2022	31.12.2022	количество МНО, в отношении которых осуществляется со- держание	ед.	49	бюджет города Перми	1 715,000
1.2.2.1.1.7	Содержание МНО на территории Свердловского района города Перми	МКУ «БСР»	01.01.2022	31.12.2022	количество МНО, в отношении которых осуществляется со- держание	ед.	22	бюджет города Перми	795,300

1	2	3	4	5	6	7	8	9	10
1.2.2.1.1.8	Содержание МНО на территории поселка Новые Ляды города Перми	МКУ «БпНЛ»	01.01.2022	31.12.2022	количество МНО, в отношении которых осуществляется содержание	ед.	8	бюджет города Перми	409,200
Итого по мероприятию 1.2.2.1.1, в том числе по источникам финансирования									
1.2.2.1.2 Обустройство мест (площадок) накопления твердых коммунальных отходов									
1.2.2.1.2.1	Обустройство МНО на территории Дзержинского района	МКУ «БДР»	01.01.2022	31.12.2022	количество обустроенных МНО	ед.	1	бюджет города Перми	54,989
1.2.2.1.2.2	Обустройство МНО на территории Индустриального района	МКУ «БИР»	01.01.2022	31.12.2022	количество обустроенных МНО	ед.	2	бюджет города Перми	2 995,269
1.2.2.1.2.3	Обустройство МНО на территории Кировского района	МКУ «БКР»	01.01.2022	31.12.2022	количество обустроенных МНО	ед.	17	бюджет города Перми	4 553,928
1.2.2.1.2.4	Обустройство МНО на территории Мотовилихинского района	МКУ «БМР»	01.01.2022	31.12.2022	количество обустроенных МНО	ед.	25	бюджет города Перми	8 406,060
1.2.2.1.2.5	Обустройство МНО на территории Свердловского района	МКУ «БСР»	01.01.2022	31.12.2022	количество обустроенных МНО	ед.	2	бюджет города Перми	3 127,426
1.2.2.1.3.6	Обустройство подходов и подъездов к МНО на территории поселка новые Ляды города Перми	МКУ «БпНЛ»	01.01.2022	31.12.2022	количество обустроенных подходов и подъездов к МНО	ед.	1	бюджет города Перми	777,728
Итого по мероприятию 1.2.2.1.3, в том числе по источникам финансирования									
Итого по основному мероприятию 1.2.2.1, в том числе по источникам финансирования									
Итого по задаче 1.2.2, в том числе по источникам финансирования									
Итого по подпрограмме 1.2, в том числе по источникам финансирования									
Итого по программе 1.2, в том числе по источникам финансирования									

10. Дополнить приложением 3 следующего содержания:

**«ПЛАН-ГРАФИК
подпрограммы 1.3 «Обеспечение эффективного управления многоквартирными домами в городе Перми»
муниципальной программы «Развитие системы жилищно-коммунального хозяйства в городе Перми» на 2022 год**

Код	Наименование задачи, основного мероприятия, мероприятия, объекта. Место проведения/расположения (адрес)	Участник программы	Дата начала реализации подмероприятия	Дата окончания реализации подмероприятия	Показатель непосредственного результата		Источник финансирования	Объем финансирования, тыс. руб.	
					ед. изм.	значение			
1	2	3	4	5	6	7	8	9	10
1.3.1	Задача. Информационное, методическое, консультационное и обучающее сопровождение процесса управления МКД								
1.3.1.1	Информационное, консультационное, методическое и обучающее сопровождение субъектов в сфере управления многоквартирными домами								
1.3.1.1.2	Проведение мероприятий, направленных на развитие системы общественного контроля в сфере жилищно-коммунального хозяйства								
1.3.1.1.2.1	Проведение форума «ЖКХ – новое качество. Муниципальная повестка»	ДЖКХ	01.01.2022	31.12.2022	количество проведенных форумов	ед.	1	бюджет города Перми	735,000
Итого по мероприятию 1.3.1.1.2, в том числе по источникам финансирования									
Итого по основному мероприятию 1.3.1.1, в том числе по источникам финансирования									
Итого по задаче 1.3.1, в том числе по источникам финансирования									
1.3.2	Задача. Предоставление муниципальной поддержки населению в сфере ЖКХ								
1.3.2.1	Оказание мер социальной поддержки гражданам по оплате жилищно-коммунальных услуг								
1.3.2.1.1	Меры социальной поддержки гражданам, проживающим в непригодном для проживания и аварийном жилищном фонде								
1.3.2.1.1.1	Предоставление мер социальной поддержки гражданам, проживающим в непригодном для проживания и аварийном жилищном фонде	МКУ «УМЖФ»	01.01.2022	31.12.2022	общая площадь непригодного для проживания и аварийного жилищного фонда, занимаемая гражданами, которым оказаны меры социальной поддержки	тыс. кв. м	134,3	бюджет города Перми	38 810, 600

1	2	3	4	5	6	7	8	9	10
Итого по мероприятию 1.3.2.1.1, в том числе по источникам финансирования									
Итого по основному мероприятию 1.3.2.1, в том числе по источникам финансирования									
Итого по задаче 1.3.2, в том числе по источникам финансирования									
1.3.3	Задача. Повышение уровня благоустройства территории города Перми								
1.3.3.1	Муниципальная поддержка благоустройства придомовых территорий многоквартирных домов города Перми								
1.3.3.1.1	Возмещение затрат по благоустройству придомовых территорий многоквартирных домов города Перми								
1.3.3.1.1.1	Прием, регистрация и согласование заявок по благоустройству придомовых территорий МКД города Перми на территории Ленинского района	администрация Ленинского района города Перми	01.03.2022	31.10.2022	количество выполненных заявок по благоустройству придомовой территории	ед.	25	бюджет города Перми	4 409,100
1.3.3.1.1.2	Прием, регистрация и согласование заявок по благоустройству придомовых территорий МКД города Перми на территории Свердловского района	администрация Свердловского района города Перми	01.03.2022	31.10.2022	количество выполненных заявок по благоустройству придомовой территории	ед.	26	бюджет города Перми	18 633,100
1.3.3.1.1.3	Прием, регистрация и согласование заявок по благоустройству придомовых территорий МКД города Перми на территории Мотовилихинского района	администрация Мотовилихинского района города Перми	01.03.2022	31.10.2022	количество выполненных заявок по благоустройству придомовой территории	ед.	46	бюджет города Перми	15 940,50000
1.3.3.1.1.4	Прием, регистрация и согласование заявок по благоустройству придомовых территорий МКД города Перми на территории Дзержинского района	администрация Дзержинского района города Перми	01.03.2022	31.10.2022	количество выполненных заявок по благоустройству придомовой территории	ед.	11	бюджет города Перми	16 166,300

1	1.3.3.1.1.5	Прием, регистрация и согласование заявок по благоустройству придомовых территорий МКД города Перми на территории Индустриального района	администрация Индустриального района города Перми	01.03.2022	31.10.2022	количество выполненных заявок по благоустройству придомовой территории	ед.	22	бюджет города Перми	14 696, 700
	1.3.3.1.1.6	Прием, регистрация и согласование заявок по благоустройству придомовых территорий МКД города Перми на территории Кировского района	администрация Кировского района города Перми	01.03.2022	31.10.2022	количество выполненных заявок по благоустройству придомовой территории	ед.	17	бюджет города Перми	13 227, 300
	1.3.3.1.1.7	Прием, регистрация и согласование заявок по благоустройству придомовых территорий МКД города Перми на территории Орджоникидзевского района	администрация Орджоникидзевского района города Перми	01.03.2022	31.10.2022	количество выполненных заявок по благоустройству придомовой территории	ед.	10	бюджет города Перми	12 727, 00000
	1.3.3.1.1.8	Прием, регистрация и согласование заявок по благоустройству придомовых территорий МКД города Перми на территории поселка Новые Ляды	администрация поселка Новые Ляды	01.03.2022	31.10.2022	количество выполненных заявок по благоустройству придомовой территории	ед.	5	бюджет города Перми	1 200,000
Итого по мероприятию 1.3.3.1.1, в том числе по источникам финансирования										
Итого по основному мероприятию 1.3.3.1, в том числе по источникам финансирования										
Итого по задаче 1.3.3, в том числе по источникам финансирования										
Всего по подпрограмме 1.3, в том числе по источникам финансирования										
136 545, 600										

11. Дополнить приложением 4 следующего содержания:

**«ПЛАН-ГРАФИК
подпрограммы 1.4 «Содержание объектов инженерной инфраструктуры» муниципальной программы
«Развитие системы жилищно-коммунального хозяйства в городе Перми» на 2022 год**

Код	Наименование задачи, основного мероприятия, мероприятия, подмероприятия, объекта. Место проведения/расположения (адрес)	Участник программы	Дата начала реализации подмероприятия	Дата окончания реализации подмероприятия	Показатель непосредственного результата		Источник финансирования	Объем финансирования, тыс. руб.	
					наименование ед. изм.	значение			
1	2	3	4	5	6	7	8	9	10
1.4.1	Задача. Обеспечение нормативного состояния объектов инженерной инфраструктуры								
1.4.1.1	Обеспечение нормативного состояния объектов инженерной инфраструктуры, находящихся в муниципальной собственности, в том числе бесхозяйных объектов								
1.4.1.1.1	Содержание и текущий ремонт объектов инженерной инфраструктуры								
1.4.1.1.1.1	Заклучение контрактов на выполнение аварийно-восстановительных работ на бесхозяйных объектах инженерной инфраструктуры до даты передачи их специализированным организациям	МКУ «ГКС»	10.01.2022	31.12.2022	количество заключенных контрактов	ед.	62	бюджет города Перми	0,000
1.4.1.1.1.2	Выполнение аварийно-восстановительных работ на бесхозяйных объектах инженерной инфраструктуры до даты передачи их специализированным организациям	МКУ «ГКС»	10.01.2022	31.12.2022	протяженность обслуживаемых бесхозяйных сетей	п. м	45 146,9	бюджет города Перми	10 173,600
1.4.1.1.1.3	Заклучение контрактов на выполнение работ по содержанию и текущему ремонту муниципальных объектов инженерной инфраструктуры, включая аварийно-восстановительные работы, включая аварийно-восстановительные работы	МКУ «ГКС»	10.01.2022	31.12.2022	количество заключенных контрактов	ед.	50	бюджет города Перми	0,000
1.4.1.1.1.4	Выполнение работ по содержанию и текущему ремонту муниципальных объектов инженерной инфраструктуры, включая аварийно-восстановительные работы	МКУ «ГКС»	10.01.2022	31.12.2022	протяженность обслуживаемых бесхозяйных сетей	п. м	137 537,8	бюджет города Перми	20 000,000
Итого по мероприятию 1.4.1.1, в том числе по источникам финансирования									30 173,600
1.4.1.1.2	Обеспечение деятельности (оказание услуг, выполнение работ) муниципальных учреждений (организаций)								

«ПЛАН-ГРАФИК
подпрограммы 1.5 «Проведение капитального ремонта общего имущества собственников помещений
в многоквартирных домах, расположенных на территории города Перми» муниципальной программы
«Развитие системы жилищно-коммунального хозяйства в городе Перми» на 2022 год

Код	Наименование задачи, основного мероприятия, мероприятия, подмероприятия, объекта. Место проведения/расположения (адрес)	Участник программы	Дата начала реализации подмероприятия	Дата окончания реализации подмероприятия	Показатель непосредственного результата		Источник финансирования	Объем финансирования, тыс. руб.	
					наименование	ед. изм.			значение
1	2	3	4	5	6	7	8	9	10
1.5.1	Задача. Капитальный ремонт общего имущества в многоквартирных домах, расположенных на территории города Перми								
1.5.1.1	Исполнение обязанностей собственника помещений по содержанию общего имущества собственников помещений в многоквартирных домах в части муниципальной доли собственности								
1.5.1.1.1	Уплата взносов на капитальный ремонт общего имущества в многоквартирных домах в части муниципальной доли собственности								
1.5.1.1.1.1	Оплата взносов на капитальный ремонт общего имущества в многоквартирных домах в части муниципальной доли собственности	МКУ «ГКС»	10.01.2022	31.12.2022	площадь помещений муниципальной собственности, за которую уплачены взносы на капитальный ремонт	тыс. кв. м	496,2	бюджет города Перми	53 584,600
1.5.1.1.1.2	Мониторинг уплаты взносов на капитальный ремонт общего имущества в многоквартирных домах в части муниципальной доли собственности	МКУ «ГКС»	10.01.2022	31.12.2022	количество проведенных сверок с региональным оператором	ед.	4	бюджет города Перми	0,000
Итого по мероприятию 1.5.1.1.1, в том числе по источникам финансирования									53 584,600
Итого по основному мероприятию 1.5.1.1, в том числе по источникам финансирования									53 584,600
1.5.1.2	Муниципальная поддержка капитального ремонта жилищного фонда города Перми								
1.5.1.2.2	Развитие городского пространства								
1.5.1.2.2.1	Проведение капитального ремонта фасадов многоквартирных домов	ДЖКХ	01.03.2022	31.12.2022	количество отремонтированных МКД	ед.	60	бюджет города Перми	857 549,900
								бюджет Пермского края	527 697,509

1	2	3	4	5	6	7	8	9	10
Итого по мероприятию 1.5.1.2.2, в том числе по источникам финансирования									
1.5.1.2.3	Обеспечение мероприятий по капитальному ремонту многоквартирных домов								
1.5.1.2.3.1	Проведение капитального ремонта общего имущества в многоквартирных домах	ДЖКХ	01.01.2022	31.12.2022	количество отремонтированных МКД	ед.	262	внебюджетные источники	2 973 228, 336
Итого по мероприятию 1.5.1.2.3, в том числе по источникам финансирования									
1.5.1.2.4	Возмещение затрат по проведению капитального ремонта общего имущества многоквартирных домов								
1.5.1.2.4.1	Проведение капитального ремонта многоквартирного дома по адресу: ул. Веглужская, д. 66	ДЖКХ	01.04.2022	31.12.2022	акт выполненных работ	ед.	1	бюджет города Перми	31 539, 000
Итого по мероприятию 1.5.1.2.4, в том числе по источникам финансирования									
Итого по основному мероприятию 1.5.1.2, в том числе по источникам финансирования									
									31 539, 000
									4 390 014, 745
бюджет города Перми									889 088, 900
внебюджетные источники									2 973 228, 336
бюджет Пермского края									527 697, 509
1.5.1.3	Исполнение судебных актов, вступивших в законную силу, в рамках капитального ремонта								
1.5.1.3.1	Выполнение работ по капитальному ремонту многоквартирных домов, направленных на исполнение судебных актов								
1.5.1.3.1.1	Выполнение строительно-монтажных работ по капитальному ремонту многоквартирных домов на основании судебных актов	ДЖКХ	01.03.2022	31.12.2022	акт выполненных работ	ед.	10	бюджет города Перми	73 835,300
Итого по мероприятию 1.5.1.3.1, в том числе по источникам финансирования									
									73 835, 300
Итого по основному мероприятию 1.5.1.3, в том числе по источникам финансирования									
									73 835, 300

1	2	3	4	5	6	7	8	9	10
	Итого по задаче 1.5.1, в том числе по источникам финансирования							итого	4 517 434, 645
								бюджет города Перми	1 016 508, 800
								внебюджетные источники	2 973 228, 336
								бюджет Пермского края	527 697, 509
	Всего по подпрограмме 1.5, в том числе по источникам финансирования							итого	4 517 434, 645
								бюджет города Перми	1 016 508, 800
								внебюджетные источники	2 973 228, 336
								бюджет Пермского края	527 697, 509



АДМИНИСТРАЦИЯ ГОРОДА ПЕРМИ ПОСТАНОВЛЕНИЕ

14.02.2022

№ 84

О внесении изменений в муниципальную программу «Благоустройство города Перми», утвержденную постановлением администрации города Перми от 20.10.2021 № 914

В соответствии с постановлением администрации города Перми от 25 сентября 2013 г. № 781 «Об утверждении Порядка принятия решений о разработке муниципальных программ, их формирования и реализации» администрация города Перми ПОСТАНОВЛЯЕТ:

1. Утвердить прилагаемые изменения в муниципальную программу «Благоустройство города Перми», утвержденную постановлением администрации города Перми от 20 октября 2021 г. № 914.

2. Настоящее постановление вступает в силу со дня официального опубликования в печатном средстве массовой информации «Официальный бюллетень органов местного самоуправления муниципального образования город Пермь».

3. Управлению по общим вопросам администрации города Перми обеспечить опубликование настоящего постановления в печатном средстве массовой информации «Официальный бюллетень органов местного самоуправления муниципального образования город Пермь».

4. Информационно-аналитическому управлению администрации города Перми обеспечить опубликование (обнародование) настоящего постановления на официальном сайте муниципального образования город Пермь в информационно-телекоммуникационной сети Интернет.

5. Контроль за исполнением настоящего постановления возложить на заместителя главы администрации города Перми Галиханова Д.К.

Глава города Перми

А.Н. Дёмкин

УТВЕРЖДЕНЫ
постановлением администрации
города Перми
от 14.02.2022 № 84

ИЗМЕНЕНИЯ
в муниципальную программу «Благоустройство города Перми»,
утвержденную постановлением администрации города Перми от 20 октября 2021 г. № 914

1. В разделе «Паспорт муниципальной программы»:

1.1. строку 9 изложить в следующей редакции:

9	Объемы и источники финансирования программы (подпрограммы)	2022 год план	2023 год план	2024 год план	2025 год план	2026 год план
	программа, всего (тыс. руб.), в том числе	2 395 099,900	2 229 063,200	468 092,400	376 092,400	376 092,400
	бюджет города Перми	1 530 558,700	1 777 810,300	468 092,400	376 092,400	376 092,400
	бюджет города Перми**	0,000	0,000	100 000,0	0,000	0,000
	бюджет Пермского края	850 284,400	451 252,900	0,000	0,000	0,000
	внебюджетные источники	14 256,8	0,000	0,000	0,000	0,000
	подпрограмма 1.1, всего (тыс. руб.), в том числе	2 095 103,400	1 582 835,600	332 523,800	340 523,800	340 523,800
	бюджет города Перми	1 230 562,200	1 131 582,700	332 523,800	340 523,800	340 523,800
	бюджет города Перми**	0,000	0,000	100 000,0	0,000	0,000
	бюджет Пермского края	850 284,400	451 252,900	0,000	0,000	0,000
	внебюджетные источники	14 256,800	0,000	0,000	0,000	0,000
	подпрограмма 2.1, всего (тыс. руб.), в том числе	190 301,000	546 227,600	35 568,600	35 568,600	35 568,600
	бюджет города Перми	190 301,000	546 227,600	35 568,600	35 568,600	35 568,600
	подпрограмма 3.1, всего (тыс. руб.), в том числе	109 695,500	100 000,000	100 000,000	0,000	0,000
	бюджет города Перми	109 695,500	100 000,000	100 000,000	0,000	0,000

1.2. дополнить сноской следующего содержания:

«** С учетом условно утвержденных расходов бюджета города Перми в 2024 году в сумме 100 000,0 тыс. руб.».

2. В разделе «Система программных мероприятий подпрограммы 1.1 «Озеленение территории города Перми, в том числе путем создания парков, скверов, садов, бульваров» муниципальной программы «Благоустройство города Перми»:

2.1. строку 1.1.1.1.4 изложить в следующей редакции:

1.1.1.1.4	количество объектов озеленения общего пользования, находящихся на содержании	ед.	32	32	32	32	МКУ «БЛР», АЛР	бюджет города Перми	110 209, 345	162982, 607	70964, 907	70964, 907
-----------	--	-----	----	----	----	----	----------------	---------------------	--------------	-------------	------------	------------

2.2. строку «Итого по ПНР» изложить в следующей редакции:

Итого по ПНР	ед.	186	188	191	191	191	191	бюджет города Перми	256 791, 045	432 098, 207	180 402, 507	180 402, 507	180 402, 507
--------------	-----	-----	-----	-----	-----	-----	-----	------------------------	-----------------	-----------------	-----------------	-----------------	-----------------

2.3. после строки 1.1.1.1.9.1 дополнить строкой 1.1.1.1.1.9.2 следующего содержания:

1.1.1.1.9.2	количество объ- ектов озеленения общего пользо- вания, облагае- мых налогами	ед.	1	1	1	1	1	МКУ «БЛР», АЛР	бюджет города Перми	103,955	105,493	105,493	105,493
-------------	--	-----	---	---	---	---	---	----------------------	---------------------------	---------	---------	---------	---------

2.4. строки 1.1.2.1.2.1, «Итого по мероприятию 1.1.2.1.2, в том числе по источникам финансирования», «Итого по основному мероприятию 1.1.2.1, в том числе по источникам финансирования», «Итого по задаче 1.1.2, в том числе по источникам финансирования» изложить в следующей редакции:

1.1.2.1.2.1	площадь объектов озеленения общего пользования, на которых выполнены работы по капитальному ремонту	га	18,2	12,0	-	-	-	МКУ «Перм-мблагоустрой-ство»	бюджет города Перми	589 673,5	555 506,3	0,0	0,0
Итого по мероприятию 1.1.2.1.2, в том числе по источникам финансирования									бюджет Перм-ского края	680 619, 800	413 465,6	0,0	0,0
Итого по мероприятию 1.1.2.1.2, в том числе по источникам финансирования									всего, в том числе	1 270 293,3	968 971,9	0,0	0,0
Итого по основному мероприятию 1.1.2.1, в том числе по источникам финансирования									бюджет города Перми	589 673,5	555 506,3	0,0	0,0
Итого по основному мероприятию 1.1.2.1, в том числе по источникам финансирования									бюджет Перм-ского края	680 619, 800	413 465,6	0,0	0,0
Итого по основному мероприятию 1.1.2.1, в том числе по источникам финансирования									всего, в том числе	1 362 154, 100	968 971, 900	0,000	100 000, 0
Итого по основному мероприятию 1.1.2.1, в том числе по источникам финансирования									бюджет города Перми	681 534, 300	555 506, 300	0,000	100 000, 0
Итого по задаче 1.1.2, в том числе по источникам финансирования									бюджет Перм-ского края	680 619, 800	413 465, 600	0,000	0,000
Итого по задаче 1.1.2, в том числе по источникам финансирования									всего, в том числе	1 362 154, 100	968 971, 900	0,000	100 000, 0
Итого по задаче 1.1.2, в том числе по источникам финансирования									бюджет города Перми	681 534, 300	555 506, 300	0,000	100 000, 0
Итого по задаче 1.1.2, в том числе по источникам финансирования									бюджет Перм-ского края	680 619, 800	413 465, 600	0,000	0,000
Итого по задаче 1.1.2, в том числе по источникам финансирования									всего, в том числе	1 362 154, 100	968 971, 900	0,000	100 000, 0
Итого по задаче 1.1.2, в том числе по источникам финансирования									бюджет города Перми	681 534, 300	555 506, 300	0,000	100 000, 0
Итого по задаче 1.1.2, в том числе по источникам финансирования									бюджет Перм-ского края	680 619, 800	413 465, 600	0,000	0,000

2.5. строки 1.1.3.1.1.1, «Итого по мероприятию 1.1.3.1.1, в том числе по источникам финансирования» изложить в следующей редакции:

1.1.3.1.1.1	выполненные строитель-но-монтажные работы	га	0,9	-	-	-	-	МКУ «Пермблагую-стройство»	бюджет города Перми	35 840,0	0,0	0,0	0,0
-------------	---	----	-----	---	---	---	---	----------------------------	------------------------	----------	-----	-----	-----

Итого по мероприятию 1.1.3.1.1, в том числе по источникам финансирования		бюджет города Перми		35 840,0	0,0	0,0	0,0	0,0
2.6. строки 1.1.3.1.2.1, «Итого по мероприятию 1.1.3.1.2, в том числе по источникам финансирования» изложить в следующей редакции:								
1.1.3.1.2.1	выполненные строительные монтажные работы	га	2,15	-	-	МКУ «Пермблагостройство»	50 217,2	32 350,1
Итого по мероприятию 1.1.3.1.2, в том числе по источникам финансирования		бюджет города Перми		50 217,2	0,0	0,0	0,0	0,0
2.7. строки 1.1.3.1.4.1, «Итого по мероприятию 1.1.3.1.4, в том числе по источникам финансирования» изложить в следующей редакции:								
1.1.3.1.4.1	выполненные строительные монтажные работы	га	1,4	-	-	МКУ «Пермблагостройство»	53 611,4	0,0
Итого по мероприятию 1.1.3.1.4, в том числе по источникам финансирования		бюджет города Перми		53 611,4	0,0	0,0	0,0	0,0
2.8. строки 1.1.3.1.6.1, «Итого по мероприятию 1.1.3.1.6, в том числе по источникам финансирования» изложить в следующей редакции:								
1.1.3.1.6.1	выполненные строительные монтажные работы	га	0,8	-	-	МКУ «Пермблагостройство»	56 188,4	25 086,1
Итого по мероприятию 1.1.3.1.6, в том числе по источникам финансирования		бюджет города Перми		56 188,4	0,0	0,0	0,0	0,0
2.9. строки 1.1.3.1.7.1, «Итого по мероприятию 1.1.3.1.7, в том числе по источникам финансирования» изложить в следующей редакции:								
1.1.3.1.7.1	выполненные строительные монтажные работы	га	0,17	-	-	МКУ «Пермблагостройство»	3 595,3	18 064,5
Итого по мероприятию 1.1.3.1.7, в том числе по источникам финансирования		бюджет города Перми		3 595,3	0,0	0,0	0,0	0,0
2.10. после строки «Итого по мероприятию 1.1.3.1.7, в том числе по источникам финансирования» дополнить строками 1.1.3.1.8, 1.1.3.1.8.1, «Итого по мероприятию 1.1.3.1.8, в том числе по источникам финансирования» следующего содержания:								
1.1.3.1.8	Строительство сетей наружного освещения на объектах озеленения общего пользования							
1.1.3.1.8.1	выполненные проектно-изыскательские работы по строительству (реконструкции) сетей наружного освещения	ед.	2	-	-	МКУ «Пермблагостройство»	8 013,6	0,0
Итого по мероприятию 1.1.3.1.8, в том числе по источникам финансирования		бюджет Пермского края		8 013,6	0,0	0,0	0,0	0,0
1.1.3.1.8.2	выполненные строительные монтажные работы по строительству (реконструкции) сетей наружного освещения	ед.	-	2	-	МКУ «Пермблагостройство»	0,0	8 356,2
Итого по мероприятию 1.1.3.1.8, в том числе по источникам финансирования		бюджет города Перми		0,0	0,0	0,0	0,0	0,0

2.14. строку 1.1.6.1.1.1, «Итого по мероприятию 1.1.6.1.1, в том числе по источникам финансирования», «Итого по основному мероприятию 1.1.6.1, в том числе по источникам финансирования», «Итого по задаче 1.1.6, в том числе по источникам финансирования», «Всего по подпрограмме 1.1, в том числе по источникам финансирования» изложить в следующей редакции:

1.1.6.1.1.1	выполненные строительно-монтажные работы по капитальному ремонту берегоукрепительных сооружений набережной Воткинского водохранилища в Кировском районе города Перми (от ул. Чистопольской до ул. Сысольской)	км	1	0,15	-	-	-	МКУ «Пермблагостройство»	бюджет города Перми	12 664,8	0,0	0,0	0,0	0,0	0,0
Итого по мероприятию 1.1.6.1.1, в том числе по источникам финансирования															
Итого по основному мероприятию 1.1.6.1, в том числе по источникам финансирования															
Итого по задаче 1.1.6, в том числе по источникам финансирования															
										всего, в том числе	173 547,9	37 787,3	0,0	0,000	0,000
										бюджет города Перми	12664,8	0,0	0,0	0,000	0,000
										бюджет Пермского края	160 883,1	37 787,3	0,0	0,000	0,000
Итого по основному мероприятию 1.1.6.1, в том числе по источникам финансирования															
Итого по задаче 1.1.6, в том числе по источникам финансирования															
										всего, в том числе	173 547,9	37 787,3	0,0	0,000	0,000
										бюджет города Перми	12 664,8	0,000	0,0	0,000	0,000
										бюджет Пермского края	160 883,1	37 787,3	0,0	0,000	0,000

Всего по подпрограмме 1.1, в том числе по источникам финансирования									
	всего, в том числе	2 095 103,4	1 582 835,6	332 523,8	340 523,8	340 523,8	340 523,8	340 523,8	340 523,8
	бюджет города Перми	1 230 562,2	1 131 582,7	332 523,8	340 523,8	340 523,8	340 523,8	340 523,8	340 523,8
	бюджет Пермского края	850 284,4	451 252,9	0,000	0,000	0,000	0,000	0,000	0,000
	внебюджетные источники	14 256,8	0,000	0,000	0,000	0,000	0,000	0,000	0,000

2.15. в приложении 1:

2.15.1. строки 14, 15 таблицы 1 изложить в следующей редакции:

14	Сметная стоимость объекта муниципальной собственности Перми, тыс. руб.	42 932,94736 тыс. руб.									
15	Объемы и источники финансирования осуществления капитальных вложений в объект по годам реализации, тыс. руб.	Источники финансирования									
		всего	2018	2019	2020	2021	2022				
		42 932,94736	1 034,07477	241,77177	5 608,785	208,31582	35 840,0				
		42 691,17559	1 034,07477	0,0	5 608,785	208,31582	35 840,0				
		241,77177	0,0	241,77177	0,0	0,0	0,0				

2.15.2. строки 14, 15 таблицы 2 изложить в следующей редакции:

14	Сметная стоимость объекта муниципальной собственности Перми, тыс. руб.	85 312,101 тыс. руб.									
15	Объемы и источники финансирования осуществления капитальных вложений в объект по годам реализации, тыс. руб.	Источники финансирования									
		всего		2019	2022	2023					
		85 312,101		2 744,801	50 217,2	32 350,1					
		82 567,300		0,0	50 217,2	32 350,1					
		2 744,801		2 744,801	0,0	0,0					

2.15.3. строки 14, 15 таблицы 4 изложить в следующей редакции:

14	Сметная стоимость объекта муниципальной собственности Перми, тыс. руб.	56 821,518 тыс. руб.					
15	Объемы и источники финансирования осуществления капитальных вложений в объект по годам реализации, тыс. руб.	Источники финансирования					
		всего		2019	2022		
		56 821,518		3 210,118	53 611,4		

2.15.4. строки 14, 15 таблицы 6 изложить в следующей редакции:

14	Сметная стоимость объекта муниципальной собственности Перми, тыс. руб.	83 058,198 тыс. руб.			
15	Объемы и источники финансирования осуществления капитальных вложений в объект по годам реализации, тыс. руб.	Источники финансирования всего, в том числе бюджет города Перми (неиспользованные ассигнования отчетного года)	Объем финансирования, тыс. руб.		
			всего	2020	2023
			83 058,198	1 783,698	25 086,1
	бюджет города Перми	0,0	56 188,4	25 086,1	
	бюджет города Перми (неиспользованные ассигнования отчетного года)	1 783,698	0,0	0,0	

2.15.5. строки 14, 15 таблицы 7 изложить в следующей редакции:

14	Сметная стоимость объекта муниципальной собственности Перми, тыс. руб.	23 262,95453 тыс. руб.			
15	Объемы и источники финансирования осуществления капитальных вложений в объект по годам реализации, тыс. руб.	Источники финансирования бюджет города Перми	Объем финансирования, тыс. руб.		
			всего	2021	2023
			23 262,95453	3 595,3	18 064,5

2.15.6. дополнить таблицей 8 следующего содержания:

№	Наименование раздела	Содержание раздела
1	2	3
1	Наименование объекта муниципальной собственности города Перми, место расположения (адрес)	сети наружного освещения на объектах озеленения общего пользования города Перми
2	Направление инвестирования	строительство
3	Код и наименование мероприятия	1.1.3.1.8. Развитие городского пространства 1.1.3.1.9. Строительство (реконструкция) сетей наружного освещения
4	Ответственный руководитель ФЦБ	Галиханов Д.К., заместитель главы администрации города Перми
5	Исполнитель программы	ДЦБ
6	Форма осуществления капитальных вложений в объект капитального строительства или приобретение объекта недвижимого имущества	Инвестиции
7	Муниципальный заказчик	МКУ «Пермблагоустройство»
8	Участник программы	МКУ «Пермблагоустройство»
9	Цель осуществления капитальных вложений	обеспечение освещением объектов озеленения общего пользования города Перми, повышение безопасности
10	Технико-экономические показатели и функциональные параметры объекта	количество построенных сетей наружного освещения – 2 ед., в том числе: 2023 год – 1 ед. (сквер Павлика Морозова) 2023 год – 1 ед. (ул. Петропавловская «Слудская горка»)
11	Сроки осуществления капитальных вложений в объекты капитального строительства	2022-2023 годы

Таблица 8

12	Срок строительства объекта муниципальной собственности города Перми или приобретения объекта недвижимого имущества	2022-2023 годы		
13	Срок ввода в эксплуатацию объекта капитального строительства	выполнение строительно-монтажных работ - 2022-2023 годы		
14	Сметная стоимость объекта муниципальной собственности города Перми, тыс. руб.	16 369,8 тыс. руб.		
15	Объемы и источники финансирования осуществления капитальных вложений в объект по годам реализации, тыс. руб.	Источники финансирования		
		всего	Объем финансирования, тыс. руб.	
		всего, в том числе	2022	2023
		бюджет города Перми	8 013,6	8 356,200
	бюджет Пермского края	0,0	8 356,200	
	бюджет Пермского края	8 013,6	0,000	
16	Ожидаемый конечный результат осуществления капитальных вложений в объект по годам осуществления капитальных вложений	значение	год реализации	
	разработанная проектная документация по скверу Павлика Морозова	ед.	1	2022
	выполненные строительно-монтажные работы по скверу Павлика Морозова	ед.	1	2022-2023
	разработанная проектная документация по ул. Петропавловская «Слудская горка»	ед.	1	2022
	выполненные строительно-монтажные работы по ул. Петропавловская «Слудская горка»	ед.	1	2022-2023
17	Проектная документация, и (или) результаты инженерных изысканий, и (или) заключение о проверке достоверности определения сметной стоимости объектов капитального строительства	-		
18	Протокол инвестиционной комиссии	протокол ИК от 13 октября 2017 г. № 8		
19	Протокол Бюджетной комиссии	протокол БК от 27 июля 2021 г. № 16-БК		
20	Практические действия по осуществлению капитальных вложений в объект	наименование мероприятий по осуществлению капитальных вложений в объект		срок реализации
		разработка проектной документации с получением положительного заключения органов государственной экспертизы		2022 год
		выполнение строительно-монтажных работ		2023 год

2.16. в приложении 2:

2.16.1. строку 1.1.2.1.2.1 изложить в следующей редакции:

1.1.2.1.2.1	площадь объектов озеленения общедо пользования, на которых выполнены работы по капитальному ремонту	2022	бюджет города Перми	589 673,5	0,0	0,0
				бюджет Пермского края	680 619,8	0,0
	капитальный ремонт бульвара по Комсомольскому проспекту (от ул. Монастырской до ул. Чкалова)	2023	бюджет города Перми	77 975,5	0,0	0,0
				бюджет Пермского края	258 111,1	0,0
	капитальный ремонт сквера в б6 квартале, эспланада	2022	бюджет города Перми	230 082,7	0,0	0,0
				бюджет Пермского края	196 124,0	0,0
капитальный ремонт сквера на набережной реки Камы (набережная реки Камы от ул. Чистопольской до ул. Шишкина)	2022	бюджет города Перми	281 615,3	505 506,3	0,0	
			бюджет Пермского края	226 384,7	413 465,6	0,0

2.16.2. строку 1.1.6.1.1.1 изложить в следующей редакции:

1.1.6.1.1.1	капитальный ремонт берегоукрепительных сооружений набережной Воткинского водохранилища в Кировском районе города Перми	2022	бюджет города Перми	12 664,8	0,0	0,0
				бюджет Пермского края	160 883,1	37 787,3

3. В разделе «Система программных мероприятий подпрограммы 2.1 «Восстановление нормативного состояния и развитие мест погребения, в том числе крематория» муниципальной программы «Благоустройство города Перми»:

3.1. строку 2.1.1.1.1.1 изложить в следующей редакции:

2.1.1.1.1.1	количество мест погребения, в отношении которых производятся содержание и ремонт	ед.	17	17	17	17	17	17	МКУ «Пермблагоустройство»	бюджет города Перми	42 350,900	53 940,000	34 118,500	34 118,500
											Итого по мероприятию 2.1.1.1.1, в том числе по источникам финансирования	бюджет города Перми	42 350,900	53 940,000

3.2. строку «Итого по основному мероприятию 2.1.1.1, в том числе по источникам финансирования» изложить в следующей редакции:

Итого по основному мероприятию 2.1.1.1, в том числе по источникам финансирования	бюджет города Перми	42 945,5	54 534,6	34 713,1	34 713,1
--	---------------------	----------	----------	----------	----------

3.3. строку 2.1.1.1.2.1 изложить в следующей редакции:

2.1.1.1.2.1	количество дней в году, в течение которых осуществляются автобусные перевозки	55	55	55	55	МКУ «Пермблагоустройство»	бюджет города Перми	594,6	594,6	594,6	594,6
-------------	---	----	----	----	----	---------------------------	---------------------	-------	-------	-------	-------

3.4. строку 2.1.1.2.1.1 изложить в следующей редакции:

2.1.1.2.1.1	количество эвакуированных умерших	чел.	668	668	668	668	668	МКУ «Пермблагостройство»	бюджет города Перми	855,5	855,5	855,5	855,5
-------------	-----------------------------------	------	-----	-----	-----	-----	-----	--------------------------	---------------------	-------	-------	-------	-------

3.5. строку «Итого по задаче 2.1.1, в том числе по источникам финансирования» изложить в следующей редакции:

Итого по задаче 2.1.1, в том числе по источникам финансирования	бюджет города Перми	43 801,0	55390,1	35568,6	35568,6	35568,6	35568,6
---	---------------------	----------	---------	---------	---------	---------	---------

3.6. строки 2.1.3.1.1.1, 2.1.3.1.1.2 изложить в следующей редакции:

2.1.3.1.1.1	выполненные проектно-изыскательские работы	ед.	1	-	-	-	-	МКУ «Пермблагостройство»	бюджет города Перми	18 149,983	0,0	0,0	0,0
2.1.3.1.1.2	выполненные строительные монтажные работы	ед.	-	1	-	-	-	МКУ «Пермблагостройство»	бюджет города Перми	78 350,017	365837,5	0,0	0,0

3.7. строку «Всего по подпрограмме 2.1, в том числе по источникам финансирования» изложить в следующей редакции:

Всего по подпрограмме 2.1, в том числе по источникам финансирования	бюджет города Перми	190 301,000	546 227,600	35 568,600	35 568,600	35 568,600	35 568,600
---	---------------------	-------------	-------------	------------	------------	------------	------------

4. В разделе «Система программных мероприятий подпрограммы 3.1 «Развитие коммунальной инфраструктуры и благоустройства территории индивидуальной жилой застройки в городе Перми» муниципальной программы «Благоустройство города Перми»:

4.1. строки 3.1.1.1.1.1-3.1.1.1.1.8 изложить в следующей редакции:

3.1.1.1.1.1	площадь благоустроенных территорий	кв. м	3207	-	-	-	-	МКУ «БДР»	бюджет города Перми	5 852,9	0,0	0,0	0,0
3.1.1.1.1.2		кв. м	4279	-	-	-	-	МКУ «БИР»	бюджет города Перми	6 976,5	0,0	0,0	0,0
3.1.1.1.1.3		кв. м	16820	-	-	-	-	МКУ «БКР»	бюджет города Перми	14 613,4	0,0	0,0	0,0
3.1.1.1.1.4		кв. м	2200	-	-	-	-	МКУ «БЛР»	бюджет города Перми	3 283,3	0,0	0,0	0,0
3.1.1.1.1.5		кв. м	5000	-	-	-	-	МКУ «БМР»	бюджет города Перми	11 355,8	0,0	0,0	0,0
3.1.1.1.1.6		кв. м	12368	-	-	-	-	МКУ «БОР»	бюджет города Перми	24 832,5	0,0	0,0	0,0

3.1.1.1.1.7	кв. м	1550	-	-	-	-	бюджет города Перми	11 123,6	0,0	0,0	0,0	0,0
3.1.1.1.1.8	кв. м	4310	-	-	-	-	бюджет города Перми	3 784,0	0,0	0,0	0,0	0,0
Итого по ПНР		49734	-	-	-	-	бюджет города Перми	81 822,0	0,0	0,0	0,0	0,0

4.2. строку 3.1.1.1.1.2 изложить в следующей редакции:

3.1.1.1.2.	количество благоустроенных территорий	ед.	15	15	-	-	ДДиБ	бюджет города Перми	0,000	100 000,0	100 000,0	0,0	0,0
------------	---------------------------------------	-----	----	----	---	---	------	---------------------	-------	-----------	-----------	-----	-----

5. В разделе «Таблица показателей конечного результата результата муниципальной программы «Благоустройство города Перми»:

5.1. строку 1.1.2 изложить в следующей редакции:

1.1.2	Задача. Восстановление нормативного состояния объектов озеленения общего пользования											
	Доля площади объектов озеленения общего пользования на территории города Перми, на которых выполнен капитальный ремонт, от общей площади объектов озеленения общего пользования	% (га)	6,7 (20,1)	4,0 (12,0)	2,0 (6,2)	2,1 (6,3)	2,1 (6,3)	2,1 (6,3)				

5.2. строку 1.1.4 изложить в следующей редакции:

1.1.4	Задача. Поддержание в нормативном состоянии и строительство искусственных инженерных сооружений, предназначенных для движения пешеходов											
	Доля площади искусственных инженерных сооружений, предназначенных для движения пешеходов, в отношении которых осуществляется содержание и ремонт, от общей площади искусственных инженерных сооружений, предназначенных для движения пешеходов	% (кв. м)	100 (44382,2)	100 (44382,2)	100 (44382,2)	100 (44382,2)	100 (44382,2)	100 (44382,2)	100 (44382,2)	100 (44382,2)	100 (44382,2)	100 (44382,2)

5.3. строку 2.1.1 изложить в следующей редакции:

1	2	3	4	5	6	7	8	9	10
1.1.1.1.1	Содержание и ремонт объектов озеленения общего пользования	МКУ «БДР», АДР	01.01.2022	31.12.2022	количество объектов озеленения общего пользования, находящихся на содержании	ед.	28	бюджет города Перми	14 884,1
1.1.1.1.1.1	содержание элементов благоустройства объектов озеленения общего пользования		01.01.2022	31.12.2022	количество ликвидированных аварийных (упавших) деревьев	ед.	30		
1.1.1.1.1.2	ликвидация аварийного или упавшего дерева		01.01.2022	31.12.2022	количество посаженных деревьев взамен ликвидированных аварийных (упавших) деревьев	ед.	30		
1.1.1.1.1.3	компенсационная посадка ликвидированного дерева		01.04.2022	01.11.2022	количество посаженных деревьев взамен ликвидированных аварийных (упавших) деревьев	ед.	30		
1.1.1.1.1.4	обрезка дерева		01.02.2022	01.12.2022	количество деревьев, в отношении которых произведена обрезка	ед.	30		
1.1.1.1.1.5	проведение акаризации и дератизации территории		01.04.2022	30.06.2022	площадь акаризации и дератизации	га	17,1		
1.1.1.1.1.6	паспортизация (инвентаризация) объектов озеленения		01.01.2022	31.12.2022	количество паспортизованных (инвентаризированных) объектов озеленения	ед.	1		
1.1.1.1.1.7	содержание и ремонт оборудования детских и спортивных площадок		01.01.2022	31.12.2022	количество детских и спортивных площадок, на которых выполнен ремонт	ед.	12		328,9
1.1.1.1.1.8	текущий ремонт объектов озеленения		01.04.2022	01.11.2022	количество объектов озеленения общего пользования, на которых выполнен ремонт	ед.	28		1 233,5
1.1.1.1.1.9	содержание туалета в саду им. 250-летия города Перми		01.01.2022	31.12.2022	количество туалетов, находящихся на содержании	ед.	1		1 446,7

1	2	3	4	5	6	7	8	9	10			
1.1.1.1.1.10	содержание элементов благоустройства объектов озеленения общего пользования	МКУ «БИР», АИР	01.01.2022	31.12.2022	количество объектов озеленения общего пользования, находящихся на содержании	ед.	25	бюджет города Перми	16 963,072			
1.1.1.1.1.11	ликвидация аварийного или упавшего дерева		01.01.2022	31.12.2022	количество ликвидированных аварийных (упавших) деревьев	ед.	10					
1.1.1.1.1.12	компенсационная посадка ликвидированного дерева		01.04.2022	01.11.2022	количество посаженных деревьев взамен ликвидированных аварийных (упавших) деревьев	ед.	10					
1.1.1.1.1.13	обрезка дерева		01.02.2022	01.12.2022	количество деревьев, в отношении которых произведена обрезка	ед.	150					
1.1.1.1.1.14	проведение акаризации и дератизации территории		01.04.2022	30.06.2022	площадь акаризации и дератизации	га	8,5					
1.1.1.1.1.15	текущий ремонт объектов озеленения		01.04.2022	01.11.2022	количество объектов озеленения общего пользования, на которых выполнен ремонт	ед.	23			1 (Сквер по ул. Советской Армии, 4)		
			01.04.2022	01.11.2022							10 274,5	
1.1.1.1.1.16	текущий ремонт объектов озеленения		01.01.2022	31.12.2022	количество объектов озеленения общего пользования, на которых выполнен ремонт	ед.	1			(Сквер по ул. Космонавта Леонова)	1 241,2	
			01.01.2022	31.12.2022								3
1.1.1.1.1.17	содержание и ремонт оборудования детских и спортивных площадок			01.01.2022	31.12.2022	количество детских и спортивных площадок, на которых выполнен ремонт	ед.			3		

1	2	3	4	5	6	7	8	9	10
1.1.1.1.1.18	содержание элементов благоустройства объектов озеленения общего пользования	МКУ «БКР», АКР	01.01.2022	31.12.2022	количество объектов озеленения общего пользования, находящихся на содержании	ед.	17	бюджет города Перми	10 231,155
1.1.1.1.1.19	ликвидация аварийного или упавшего дерева		01.01.2022	31.12.2022	количество ликвидированных аварийных (упавших) деревьев	ед.	20		
1.1.1.1.1.20	компенсационная посадка ликвидированного дерева		01.04.2022	01.11.2022	количество посаженных деревьев взамен ликвидированных аварийных (упавших) деревьев	ед.	20	бюджет города Перми	832,0
1.1.1.1.1.21	обрезка дерева		01.02.2022	01.12.2022	количество деревьев, в отношении которых произведена обрезка	ед.	60		
1.1.1.1.1.22	содержание и ремонт оборудования детских и спортивных площадок		01.01.2022	31.12.2022	количество детских и спортивных площадок, на которых выполнен ремонт	ед.	2	бюджет города Перми	29,545
1.1.1.1.1.23	текущий ремонт объектов озеленения		01.04.2022	01.11.2022	количество объектов озеленения общего пользования, на которых выполнен ремонт	ед.	17		
1.1.1.1.1.24	проведение акаризации и дератизации территории		01.04.2022	30.06.2022	площадь акаризации и дератизации	га	8,12	бюджет города Перми	69 559,7
1.1.1.1.1.25	содержание элементов благоустройства объектов озеленения общего пользования	МКУ «БЛР», АЛР	01.01.2022	31.12.2022	количество объектов озеленения общего пользования, находящихся на содержании	ед.	32		
1.1.1.1.1.26	ликвидация аварийного или упавшего дерева		01.01.2022	31.12.2022	количество ликвидированных аварийных (упавших) деревьев	ед.	25	бюджет города Перми	20,2636
1.1.1.1.1.27	компенсационная посадка ликвидированного дерева		01.04.2022	01.11.2022	количество посаженных деревьев взамен ликвидированных аварийных (упавших) деревьев	ед.	25		
1.1.1.1.1.28	обрезка дерева		01.04.2022	01.11.2022	количество деревьев, в отношении которых произведена обрезка	ед.	80	бюджет города Перми	20,2636
1.1.1.1.1.29	проведение акаризации и дератизации территории		01.04.2022	30.06.2022	площадь акаризации и дератизации	га	20,2636		

1	2	3	4	5	6	7	8	9	10
1.1.1.1.1.30	текущий ремонт объектов озеленения		01.04.2022	01.11.2022	количество объектов озеленения общего пользования, на которых выполнен ремонт	ед.	31 1 (Театральный сад)		5 764,6 25 537,3
1.1.1.1.1.31	содержание и ремонт оборудования детских и спортивных площадок		01.01.2022	31.12.2022	количество детских и спортивных площадок, на которых выполнен ремонт	ед.	4		1 433,345
1.1.1.1.1.32	содержание капитальных туалетов		01.01.2022	31.12.2022	количество туалетов, находящихся на содержании	ед.	2		5 021,0
1.1.1.1.1.33	содержание модульных туалетов		01.01.2022	31.12.2022	количество туалетов, находящихся на содержании	ед.	2		2 893,4
1.1.1.1.1.34	содержание элементов благоустройства объектов озеленения общего пользования	МКУ «БМР», АМР	01.01.2022	31.12.2022	количество объектов озеленения общего пользования, находящихся на содержании	ед.	32	бюджет города Перми	19 884,3
1.1.1.1.1.35	ликвидация аварийного или упавшего дерева		01.01.2022	31.12.2022	количество ликвидированных аварийных (упавших) деревьев	ед.	25		
1.1.1.1.1.36	компенсационная посадка ликвидированного дерева		01.04.2022	01.11.2022	количество посаженных деревьев взамен ликвидированных аварийных (упавших) деревьев	ед.	25		
1.1.1.1.1.37	обрезка дерева		01.02.2022	01.12.2022	количество деревьев, в отношении которых произведена обрезка	ед.	300		
1.1.1.1.1.38	проведение акаризации и дератизации территории		01.04.2022	30.09.2022	площадь акаризации и дератизации	га	22,5		
1.1.1.1.1.39	текущий ремонт объектов озеленения		01.04.2022	01.11.2022	количество объектов озеленения общего пользования, на которых выполнен ремонт	ед.	30		1 647,9
			01.04.2022	01.11.2022			1 (Сквер по ул. Аркадия Гайдара)		872,8
			01.04.2022	01.11.2022			1 (Бульвар по ул. Крупейкой от площади Дружбы до ул. Макаренко)		30 042,2

1	2	3	4	5	6	7	8	9	10
1.1.1.1.1.40	содержание и ремонт оборудования детских и спортивных площадок		01.01.2022	31.12.2022	количество детских и спортивных площадок, на которых выполнен ремонт	ед.	6		439,4
1.1.1.1.1.41	содержание элементов благоустройства объектов озеленения общего пользования	МКУ «БОР», АОР	01.01.2022	31.12.2022	количество объектов озеленения общего пользования, находящихся на содержании	ед.	19	бюджет города Перми	10 013, 90875
1.1.1.1.1.42	ликвидация аварийного или упавшего дерева		01.01.2022	31.12.2022	количество ликвидированных аварийных (упавших) деревьев	ед.	20		
1.1.1.1.1.43	компенсационная посадка ликвидированного дерева		15.04.2022	15.10.2022	количество посаженных деревьев взамен ликвидированных аварийных (упавших) деревьев	ед.	20		
1.1.1.1.1.44	обрезка дерева		01.01.2022	31.12.2022	количество деревьев, в отношении которых произведена обрезка	ед.	20		
1.1.1.1.1.45	проведение акаризации и дератизации территории		01.04.2022	15.10.2022	площадь акаризации и дератизации	га	14,4		110,19125
1.1.1.1.1.46	текущий ремонт объектов озеленения		01.04.2022	01.11.2022	количество объектов озеленения общего пользования, на которых выполнен ремонт	ед.	19		830,8
1.1.1.1.1.47	содержание и ремонт оборудования детских и спортивных площадок		01.01.2022	31.12.2022	количество детских и спортивных площадок, на которых выполнен ремонт	ед.	4		121,5

1	2	3	4	5	6	7	8	9	10	
1.1.1.1.1.48	содержание элементов благоустройства объектов озеленения общего пользования	МКУ «БСР», АСР	01.01.2022	31.12.2022	количество объектов озеленения общего пользования, находящихся на содержании	ед.	29	бюджет города Перми	17 358,2	
1.1.1.1.1.49	ликвидация аварийного или упавшего дерева		01.01.2022	31.12.2022	количество ликвидированных аварийных (упавших) деревьев	ед.	30			
1.1.1.1.1.50	компенсационная посадка ликвидированного дерева		01.04.2022	01.11.2022	количество посаженных деревьев взамен ликвидированных аварийных (упавших) деревьев	ед.	30			
1.1.1.1.1.51	обрезка дерева		01.02.2022	01.12.2022	количество деревьев, в отношении которых произведена обрезка	ед.	120			
1.1.1.1.1.52	проведение акаризации и дератизации территории		01.04.2022	30.06.2022	площадь акаризации и дератизации	га	7,0			
1.1.1.1.1.53	текущий ремонт объектов озеленения		01.04.2022	01.11.2022	количество объектов озеленения общего пользования, на которых выполнен ремонт	ед.	29			1 438,6
1.1.1.1.1.54	содержание и ремонт оборудования детских и спортивных площадок		01.01.2022	31.12.2022	количество детских и спортивных площадок, на которых выполнен ремонт	ед.	10			383,5
1.1.1.1.1.55	содержание туалета в сквере Сквер имени актера Георгия Буркова		01.01.2022	31.12.2022	количество туалетов, находящихся на содержании	ед.	1			2 893,4

1	2	3	4	5	6	7	8	9	10
1.1.1.1.1.56	содержание элементов благоустройства объектов озеленения общего пользования	МКУ «БНЛ», АНЛ	01.01.2022	31.12.2022	количество объектов озеленения общего пользования, находящихся на содержании	ед.	4	бюджет города Перми	1 176,2
1.1.1.1.1.57	ликвидация аварийного или упавшего дерева		01.01.2022	31.12.2022	количество ликвидированных аварийных (упавших) деревьев	ед.	10		
1.1.1.1.1.58	компенсационная посадка ликвидированного дерева		01.04.2022	01.11.2022	количество посаженных деревьев взамен ликвидированных аварийных (упавших) деревьев	ед.	10		
1.1.1.1.1.59	обрезка дерева		01.02.2022	01.12.2022	количество деревьев, в отношении которых произведена обрезка	ед.	30		
1.1.1.1.1.60	проведение акаризации и дератизации территории		01.04.2022	01.11.2022	площадь акаризации и дератизации	га	1,7		
1.1.1.1.1.61	текущий ремонт объектов озеленения		01.04.2022	01.11.2022	количество объектов озеленения общего пользования, на которых выполнен ремонт	ед.	3		96,5 56,600
1.1.1.1.1.62	содержание и ремонт оборудования детских и спортивных площадок		01.01.2022	31.12.2022	количество детских и спортивных площадок, на которых выполнен ремонт	ед.	2		26,0
1.1.1.1.1.63	Налогообложение объектов озеленения общего пользования								
1.1.1.1.1.63.1	налогообложение объектов озеленения общего пользования	МКУ «БНЛ», АНЛ	01.01.2022	31.12.2022	количество объектов озеленения общего пользования, облагаемых налогами	ед.	1	бюджет города Перми	1,1
1.1.1.1.1.63.2	налогообложение объектов озеленения общего пользования	МКУ «БЛР», АЛР	01.01.2022	31.12.2022	количество объектов озеленения общего пользования, облагаемых налогами	ед.	1	бюджет города Перми	103,955
Итого по мероприятию 1.1.1.1.1, в том числе по источникам финансирования									256 896,1
1.1.1.1.2	Развитие городского пространства								

1	2	3	4	5	6	7	8	9	10
1.1.1.1.2.1	Ремонт объекта озеленения «Газоны по ул. Петропавловской (полосные откосы, в том числе живая изгородь с газоном)» (верхний ярус)	МКУ «БЛР», АЛР	01.01.2022	31.12.2022	количество отремонтированных объектов озеленения «Газоны по ул. Петропавловской (полосные откосы, в том числе живая изгородь с газоном)» (верхний ярус)	ед.	1	бюджет города Перми	20 000,0
Итого по мероприятию 1.1.1.1.2, в том числе по источникам финансирования									
Итого по основному мероприятию 1.1.1.1, в том числе по источникам финансирования									
1.1.1.2	Организация содержания пустошей, логов и водоохранных зон								
1.1.1.2.1	Содержание пустошей, логов и водоохранных зон								
1.1.1.2.1.1.1	выполнение работ по содержанию пустошей, логов и водоохранных зон	МКУ «БДР»	01.04.2022	30.11.2022	площадь пустошей, логов и водоохранных зон, находящихся на содержании	тыс. кв. м	1063,1	бюджет города Перми	1 159,7
1.1.1.2.1.1.2	ликвидация аварийных (упавших) деревьев		11.01.2022	25.12.2022	количество ликвидированных аварийных (упавших) деревьев	ед.	100		
1.1.1.2.1.1.3	обрезка дерева		01.02.2022	01.12.2022	количество деревьев, в отношении которых произведена обрезка	ед.	30		

1	2	3	4	5	6	7	8	9	10
1.1.1.2.1.2.1	выполнение работ по содержанию пустошей, логов и водоохраных зон	МКУ «БИР»	01.04.2022	30.11.2022	площадь пустошей, логов и водоохраных зон, находящихся на содержании	тыс. кв. м	559, 499		715,5
1.1.1.2.1.2.2	ликвидация аварийных (упавших) деревьев		11.01.2022	25.12.2022	количество ликвидированных аварийных (упавших) деревьев	ед.	50		
1.1.1.2.1.2.3	обрезка дерева		01.02.2022	01.12.2022	количество деревьев, в отношении которых произведена обрезка	ед.	70		
1.1.1.2.1.3.1	выполнение работ по содержанию пустошей, логов и водоохраных зон	МКУ «БКР»	01.04.2022	30.11.2022	площадь пустошей, логов и водоохраных зон, находящихся на содержании	тыс. кв. м	1524,4		2 507,0
1.1.1.2.1.3.2	ликвидация аварийных (упавших) деревьев		11.01.2022	25.12.2022	количество ликвидированных аварийных (упавших) деревьев	ед.	200		
1.1.1.2.1.3.3	обрезка дерева		01.02.2022	01.12.2022	количество деревьев, в отношении которых произведена обрезка	ед.	300		
1.1.1.2.1.4.1	выполнение работ по содержанию пустошей, логов и водоохраных зон	МКУ «БЛР»	01.04.2022	30.11.2022	площадь пустошей, логов и водоохраных зон, находящихся на содержании	тыс. кв. м	1003, 15291		774,7
1.1.1.2.1.4.2	ликвидация аварийных (упавших) деревьев		11.01.2022	25.12.2022	количество ликвидированных аварийных (упавших) деревьев	ед.	10		
1.1.1.2.1.4.3	обрезка дерева		01.02.2022	01.12.2022	количество деревьев, в отношении которых произведена обрезка	ед.	5		
1.1.1.2.1.5.1	выполнение работ по содержанию пустошей, логов и водоохраных зон	МКУ «БМР»	01.04.2022	30.11.2022	площадь пустошей, логов и водоохраных зон, находящихся на содержании	тыс. кв. м	3615, 225		4 070,6
1.1.1.2.1.5.2	ликвидация аварийных (упавших) деревьев		11.01.2022	25.12.2022	количество ликвидированных аварийных (упавших) деревьев	ед.	23		
1.1.1.2.1.5.3	обрезка дерева		01.02.2022	01.12.2022	количество деревьев, в отношении которых произведена обрезка	ед.	71		

1	2	3	4	5	6	7	8	9	10
1.1.1.2.1.6.1	выполнение работ по содержанию пустошей, логов и водоохранных зон	МКУ «БОР»	01.04.2022	30.11.2022	площадь пустошей, логов и водоохранных зон, находящихся на содержании	тыс. кв. м	3179,611		3 336,7
1.1.1.2.1.6.2	ликвидация аварийных (упавших) деревьев		11.01.2022	25.12.2022	количество ликвидированных аварийных (упавших) деревьев	ед.	50		
1.1.1.2.1.6.3	обрезка дерева		01.02.2022	01.12.2022	количество ликвидированных аварийных (упавших) деревьев	ед.	50		
1.1.1.2.1.7.1	выполнение работ по содержанию пустошей, логов и водоохранных зон	МКУ «БСР»	01.04.2022	30.11.2022	площадь пустошей, логов и водоохранных зон, находящихся на содержании	тыс. кв. м	1085,7		1 592,9
1.1.1.2.1.7.2	ликвидация аварийных (упавших) деревьев		11.01.2022	25.12.2022	количество ликвидированных аварийных (упавших) деревьев	ед.	80		
1.1.1.2.1.7.3	обрезка дерева		01.02.2022	01.12.2022	количество деревьев, в отношении которых произведена обрезка	ед.	200		
1.1.1.2.1.8.1	выполнение работ по содержанию пустошей, логов и водоохранных зон	МКУ «БНЛ»	01.04.2022	30.11.2022	площадь пустошей, логов и водоохранных зон, находящихся на содержании	тыс. кв. м	1530,9859		1 531,2
1.1.1.2.1.8.2	ликвидация аварийных (упавших) деревьев		11.01.2022	25.12.2022	количество ликвидированных аварийных (упавших) деревьев	ед.	20		
Итого по мероприятию 1.1.1.2.1, в том числе по источникам финансирования									
								бюджет города Перми	15 688,3
Итого по основному мероприятию 1.1.1.2, в том числе по источникам финансирования									
								бюджет города Перми	15 688,3
1.1.1.3 Организация содержания и ремонта фонтанов									
1.1.1.3.1 Содержание и ремонт фонтанов									
1.1.1.3.1.1	выполнение работ по содержанию и ремонту фонтанов	МКУ «Пермблаг-устройство»	11.01.2022	31.12.2022	количество фонтанов, в отношении которых осуществляется содержание и ремонт	ед.	15		19 532,0

1	2	3	4	5	6	7	8	9	10
1.1.2.1.1.1.4	размещение аукционной документации на выполнение строительных работ по капитальному ремонту объекта	МКУ «Пермблагостройство»	30.06.2022	30.08.2022	размещенная аукционная документация на выполнение строительных работ по капитальному ремонту объекта	ед.	1	бюджет города Перми	0,0
1.1.2.1.1.1.5	заключение муниципального контракта на выполнение строительных работ по капитальному ремонту объекта		30.08.2022	30.09.2022	заключенный муниципальный контракт на выполнение строительных работ по капитальному ремонту объекта	ед.	1		
1.1.2.1.1.1.6	выполнение строительных работ по капитальному ремонту объекта		01.05.2022	30.12.2022	количество подписанных актов приемки выполненных строительно-монтажных работ по капитальному ремонту объекта	ед.	1	бюджет города Перми	44 926,8
1.1.2.1.1.2	Капитальный ремонт сквера у гостиницы «Урал»								
1.1.2.1.1.2.1	выполнение строительно-монтажных работ по капитальному ремонту объекта	МКУ «Пермблагостройство»	01.07.2022	30.09.2022	количество подписанных актов приемки выполненных строительно-монтажных работ по капитальному ремонту объекта	ед.	1	бюджет города Перми	39 864,6
Итого по мероприятию 1.1.2.1.1, в том числе по источникам финансирования									
1.1.2.1.2	Развитие городского пространства								
1.1.2.1.2.1	Капитальный ремонт бульвара по Комсомольскому проспекту (от ул. Монастырской до ул. Чкалова)								
1.1.2.1.2.1.1	выполнение строительно-монтажных работ по капитальному ремонту объекта	МКУ «Пермблагостройство»	01.10.2022	25.12.2022	подписанный акт приемки выполненных строительно-монтажных работ по капитальному ремонту объекта	ед.	1	бюджет города Перми	77 975,5
								Бюджет Пермского края	258 111,1
1.1.2.1.2.2	Капитальный ремонт сквера в 66 квартале, эспланада								

1	2	3	4	5	6	7	8	9	10
1.1.2.1.2.2.1	выполнение строительных-монтажных работ по капитальному ремонту объекта	МКУ «Пермблагостройство»	10.01.2022	25.12.2022	подписанный акт приемки выполненных строительно-монтажных работ по капитальному ремонту объекта	ед.	1	бюджет города Перми	230 082,7
1.1.2.1.2.3	Капитальный ремонт сквера на набережной реки Камы (набережная реки Камы от ул. Чистопольской до ул. Шишкина)							Бюджет Пермского края	196 124,0
1.1.2.1.2.3.1	размещение аукционной документации на выполнение строительных работ по капитальному ремонту объекта	МКУ «Пермблагостройство»	11.01.2022	30.03.2022	размещенная аукционная документация на выполнение строительно-монтажных работ по капитальному ремонту объекта	ед.	1	бюджет города Перми	0,0
	заключение муниципальной контракта на выполнение строительных работ по капитальному ремонту объекта		01.04.2022	30.06.2022	заключенный муниципальный контракт на выполнение строительно-монтажных работ по капитальному ремонту объекта	ед.	1	бюджет города Перми	0,0
	выполнение строительных-монтажных работ по капитальному ремонту объекта		30.06.2022	30.12.2022	подписанный акт приемки выполненных строительно-монтажных работ по капитальному ремонту объекта	ед.	1	бюджет города Перми	281 615,3
								бюджет Пермского края	226 384,7
Итого по мероприятию 1.1.1.2.1, в том числе по источникам финансирования									1 270 293,3
в том числе									589 673,5
бюджет города Перми									680 619,8
бюджет Пермского края									

1	2	3	4	5	6	7	8	9	10
Итого по мероприятию 1.1.3.1.2, в том числе по источникам финансирования									
1.1.3.1.3	Строительство сквера по ул. Генерала Черняховского								
1.1.3.1.3.1	выполнение строительных-монтажных работ по строительству сквера по ул. Генерала Черняховского	МКУ «Пермблаг-устройство»	01.10.2022	25.12.2022	количество подписанных актов приемки выполненных строительных работ I этапа строительства (сквер по ул. Генерала Черняховского)	ед.	1	бюджет города Пермь	53 611,4
Итого по мероприятию 1.1.3.1.3, в том числе по источникам финансирования									
1.1.3.1.4	Строительство сквера по ул. Екатеринбургской, 171								
1.1.3.1.4.1	выполнение строительных-монтажных работ по строительству сквера по ул. Екатеринбургской, 171	МКУ «Пермблаг-устройство»	01.01.2022	25.12.2022	количество построенных скверов	ед.	1	внебюджетные источники	14 256,8
Итого по мероприятию 1.1.3.1.4, в том числе по источникам финансирования									
1.1.3.1.5	Строительство сквера по ул. Корсуньской, 31								
1.1.3.1.5.1	выполнение строительных-монтажных работ по строительству сквера по ул. Корсуньской, 31		01.10.2022	25.12.2022	количество подписанных актов приемки выполненных строительных работ I этапа строительства (сквер по ул. Корсуньской, 31)	ед.	1	бюджет города Пермь	56 188,4
Итого по мероприятию 1.1.3.1.5, в том числе по источникам финансирования									
1.1.3.1.6	Строительство сквера по ул. Яблочкова								

1	2	3	4	5	6	7	8	9	10
1.1.3.1.6.1	размещение аукционной документации на выполнение строительно-монтажных работ по строительству сквера по ул. Яблочкова	МКУ «Пермблагостройство»	11.01.2022	28.02.2022	размещенная аукционная документация на выполнение строительно-монтажных работ по строительству сквера по ул. Яблочкова	ед.	1	бюджет города Перми	3 595,3
1.1.3.1.6.2	заключение муниципального контракта на выполнение строительно-монтажных работ по строительству сквера по ул. Яблочкова		28.02.2022	31.04.2022	заключенный муниципальный контракт на выполнение строительно-монтажных работ по строительству сквера по ул. Яблочкова	ед.	1		
1.1.3.1.6.3	выполнение строительно-монтажных работ по строительству сквера по ул. Яблочкова		15.05.2022	25.12.2022	количество подписанных актов приемки строительно-монтажных работ по строительству (сквер по ул. Яблочкова)	ед.	1		
Итого по мероприятию 1.1.3.1.6, в том числе по источникам финансирования									
1.1.3.1.7	Строительство сетей наружного освещения на объектах озеленения общего пользования								
1.1.3.1.7.1	Строительство (реконструкция) сетей наружного освещения в сквере им. П. Морозова								
1.1.3.1.7.1.1	выполненные проектно-изыскательские работы	МКУ «Пермблагостройство»	11.01.2022	30.09.2022	количество подписанных актов приемки проектно-изыскательских работ по строительству (реконструкции) сетей наружного освещения в сквере им. П. Морозова	ед.	1	бюджет Пермского края	2 353,6
1.1.3.1.7.2	Строительство (реконструкция) сетей наружного освещения по ул. Петропавловская «Слудская горка»								
1.1.3.1.7.2.1	выполненные проектно-изыскательские работы	МКУ «Пермблагостройство»	11.01.2022	31.12.2022	количество подписанных актов приемки проектно-изыскательских работ по строительству (реконструкции) сетей наружного освещения по ул. Петропавловская «Слудская горка»	ед.	1	бюджет Пермского края	5 660,0

1	2	3	4	5	6	7	8	9	10
Итого по мероприятию 1.1.3.1.7, в том числе по источникам финансирования									
Итого по основному мероприятию 1.1.3.1, в том числе по источникам финансирования									
Итого по задаче 1.1.3, в том числе по источникам финансирования									
1.1.4	Задача. Поддержание в нормативном состоянии и строительство искусственных инженерных сооружений, предназначенных для движения пешеходов								
1.1.4.1	Организация содержания искусственных инженерных сооружений, предназначенных для движения пешеходов								
1.1.4.1.1	Содержание и ремонт искусственных инженерных сооружений, предназначенных для движения пешеходов								
1.1.4.1.1.1	выполнение работ по	МКУ «БДР»	11.01.2022	31.12.2022	площадь искусственных инженерных сооружений,	кв. м	3354,7	бюджет	1 552,3
1.1.4.1.1.2	содержанию и ремонту	МКУ «БИР»			инженерных сооружений,	кв. м	477,2	города	251,6
1.1.4.1.1.3	искусственных инженерных сооружений,	МКУ «БКР»			предназначенных для движения пешеходов, находящихся на содержании	кв. м	4391,0	Перми	2 314,7
1.1.4.1.1.4	предназначенных для	МКУ «БЛР»				кв. м	441,3		215,5
1.1.4.1.1.5	движения пешеходов	МКУ «БМР»				кв. м	13650,0		7 195,6
1.1.4.1.1.6		МКУ «БОР»				кв. м	4905,0		2 585,7
1.1.4.1.1.7		МКУ «БСР»				кв. м	16058,0		8 465,1
1.1.4.1.1.8		МКУ «БНЛ»				кв. м	973,0		519,2
Итого по мероприятию 1.1.4.1.1, в том числе по источникам финансирования									
								бюджет	23 099,7
								города	
								Перми	

1	2	3	4	5	6	7	8	9	10
Итого по основному мероприятию 1.1.4.1, в том числе по источникам финансирования									
Итого по задаче 1.1.4, в том числе по источникам финансирования									
1.1.5 Задача. Организация демонтажа самовольно установленных и незаконно размещенных движимых объектов									
1.1.5.1 Демонтаж самовольно установленных и незаконно размещенных движимых объектов									
1.1.5.1.1 Демонтаж, перемещение и хранение, транспортирование и захоронение либо утилизация самовольно установленных и незаконно размещенных движимых объектов									
1.1.5.1.1.1	демонтаж, перемещение и хранение, транспортирование и захоронение либо утилизация самовольно установленных и незаконно размещенных движимых объектов (за исключением заборов)	АДР АИР АКР АМР АОР АСР АНЛ	01.03.2022	31.12.2022	количество демонтированных, перемещенных и сохраненных, транспортированных и захороненных либо утилизированных самовольно установленных и незаконно размещенных движимых объектов (за исключением заборов)	ед.	13 36 5 20 15 15 2	бюджет города Перми	182,0 504,0 70,0 280,0 209,9 209,9 28,0
1.1.5.1.1.2	демонтаж, перемещение и хранение, транспортирование и захоронение либо утилизация самовольно установленных и незаконно размещенных движимых объектов (за боры)	АДР АИР АКР АЛР АМР АОР АСР АНЛ	01.03.2022	31.12.2022	площадь демонтированных самовольно установленных и незаконно размещенных движимых объектов (за боры)	кв. м	50 91 30 10 60 50 60 65	бюджет города Перми	25,4 46,1 15,2 5,1 30,4 25,3 30,4 33
Итого по мероприятию 1.1.5.1.1, в том числе по источникам финансирования									
Итого по основному мероприятию 1.1.5.1, в том числе по источникам финансирования									
Итого по задаче 1.1.5, в том числе по источникам финансирования									
1.1.6 Задача. Предупреждение воздействия водной среды.									
1.1.6.1 Выполнение комплекса мероприятий по содержанию и ремонту гидротехнических сооружений									
1.1.6.1.1 Капитальный ремонт берегоукрепительных сооружений набережной Воткинского водохранилища в Кировском районе г. Перми									

1	2	3	4	5	6	7	8	9	10
1.1.6.1.1.1	выполненные строитель- но-монтажных работ по капитальному ремонту берегоукрепительных сооружений набережной Воткинского водохрани- лища в Кировском райо- не г. Перми	МКУ «Пермблаг- устройство»	01.01.2022	31.12.2022	количество подписанных актов прием- ки выполненных строительного-монтаж- ных работ по капитальному ремонту берегоукрепительных сооружений на- бережной Воткинского водохранилища в Кировском районе города Перми (от ул. Чистопольской до ул. Сысольской)	ед.	1	бюджет города Перми	12 664,8
								бюджет Пермско- го края	160 883,1
	Итого по мероприятию 1.1.6.1.2, в том числе по источникам финансирования							всего, в том числе	173 547,9
								бюджет города Перми	12 664,8
								бюджет Пермско- го края	160 883,1
	Итого по основному мероприятию 1.1.6.1, в том числе по источникам финансирования							всего, в том числе	173 547,9
								бюджет города Перми	12 664,8
								бюджет Пермско- го края	160 883,1
	Итого по задаче 1.1.6, в том числе по источникам финансирования							всего, в том числе	173 547,9
								бюджет города Перми	12 664,8
								бюджет Пермско- го края	160 883,1

1	2	3	4	5	6	7	8	9	10
Всего по подпрограмме 1.1, в том числе по источникам финансирования									
								всего, в том числе	2 095 103,4
								бюджет города Перми	1 230 562,2
								бюджет Пермского края	850 284,4
								внебюджетные источники	14 256,8

7. Дополнить приложением 2 следующего содержания:

**«ПЛАН-ГРАФИК
подпрограммы 2.1 «Восстановление нормативного состояния и развитие мест погребения, в том числе крематория»
муниципальной программы «Благоустройство города Перми» на 2022 год**

Код	Наименование задачи, основного мероприятия, мероприятия, подмероприятия, объекта. Место проведения/расположения (адрес)	Участник программы	Дата начала реализации подмероприятия	Дата окончания реализации подмероприятия	Показатель непосредственного результата	ед. изм.	значение	Источник финансирования	Объем финансирования, тыс. руб.
1	2	3	4	5	6	7	8	9	10
2.1.1	Задача. Организация ритуальных услуг и содержания мест погребения								
2.1.1.1	Поддержание в нормативном состоянии мест погребения								
2.1.1.1.1	Содержание мест погребения								
2.1.1.1.1.1	содержание и ремонт элементов благоустройства объектов ритуального назначения	МКУ «Пермбл-гоустройство»	01.01.2022	31.12.2022	количество объектов ритуального назначения, в отношении которых проводится содержание и ремонт	ед.	17	бюджет города Перми	42 350,9
2.1.1.1.1.2	уборка поросли и вывоз мусора с объектов ритуального назначения	МКУ «Пермбл-гоустройство»	15.04.2022	31.12.2022	объем вывезенного мусора с объектов ритуального назначения	т	7193		
2.1.1.1.1.3	расчистка площадей объектов ритуального назначения от кустарника и мелколесья вручную				площадь объектов ритуального назначения, расчищенная от кустарника и мелколесья вручную	га	14,5		

1	2	3	4	5	6	7	8	9	10
Итого по мероприятию 2.1.1.1., в том числе по источникам финансирования									
2.1.1.1.2	Организация автобусных перевозок граждан по территории кладбища «Северное» в выходные, праздничные дни и дни массового посещения кладбища (в религиозные праздники, дни поминовений)								
2.1.1.1.2.1	организация автобусных перевозок граждан по территории кладбища «Северное» в выходные, праздничные дни и дни массового посещения кладбища (в религиозные праздники, дни поминовений)	МКУ «Пермблагостройство»	15.04.2022	05.11.2022	количество дней в году, в течение которых осуществляются автобусные перевозки	день	55	бюджет города Перми	594,6
Итого по мероприятию 2.1.1.1.2, в том числе по источникам финансирования									
Итого по основному мероприятию 2.1.1.1, в том числе по источникам финансирования									
2.1.1.2	Организация эвакуации умерших								
2.1.1.2.1	Эвакуация умерших из жилых помещений (при отсутствии супруга, близких родственников либо законного представителя умершего или при невозможности осуществить ими эвакуацию), а также с улиц, мест аварий и иных мест (за исключением медицинских и иных организаций, осуществляющих, наряду с основной, медицинскую деятельность)								
2.1.1.2.1.1	выполнение работ по эвакуации умерших из жилых помещений (при отсутствии супруга, близких родственников либо законного представителя умершего или при невозможности осуществить ими эвакуацию), а также с улиц, мест аварий и иных мест (за исключением медицинских и иных организаций, осуществляющих наряду с основной медицинскую деятельность)	МКУ «Пермблагостройство»	01.01.2022	31.12.2022	количество эвакуированных умерших	чел.	668	бюджет города Перми	855,5
Итого по мероприятию 2.1.1.2.1, в том числе по источникам финансирования									
Итого по основному мероприятию 2.1.1.2, в том числе по источникам финансирования									

1	2	3	4	5	6	7	8	9	10
Итого по задаче 2.1.1, в том числе по источникам финансирования									
2.1.2 Задача. Восстановление нормативного состояния мест погребения									
2.1.2.1 Выполнение комплекса мероприятий по приведению в нормативное состояние мест погребения									
2.1.2.1.1 Приведение в нормативное состояние мест погребения									
2.1.2.1.1.1	капитальный ремонт кладбища «Егошихинское»	МКУ «Пермблагостройство»	01.01.2022	25.12.2022	акт приемки выполненных проектно-изыскательских работ по капитальному ремонту кладбища «Егошихинское»	ед.	1	бюджет города Пермь	50 000,0
Итого по мероприятию 2.1.2.1.1, в том числе по источникам финансирования									
Итого по основному мероприятию 2.1.2.1, том числе по источникам финансирования									
Итого по задаче 2.1.2, в том числе по источникам финансирования									
2.1.3 Задача. Строительство (реконструкция) мест погребения									
2.1.3.1 Выполнение комплекса мероприятий по строительству и реконструкции мест погребения									
2.1.3.1.1 Строительство крематория на кладбище «Восточное» города Пермь									
2.1.3.1.1.1	выполнение проектно-изыскательских работ по строительству кладбища «Восточное» с крематорием	МКУ «Пермблагостройство»	01.01.2022	25.12.2022	акт приемки выполненных проектно-изыскательских работ по строительству кладбища «Восточное» с крематорием	ед.	1	бюджет города Пермь	18 149,983

1	2	3	4	5	6	7	8	9	10
3.1.1.1.1.3.3	Ремонт автомобильной дороги в микрорайоне Новые Водники по ул. Сумской (от ул. 2-й Каховской до ул. 5-й Каховской)	МКУ «БКР»	20.05.2022	30.08.2022	площадь автомобильной дороги	кв. м	3630	бюджет города Перми	2 036,1
3.1.1.1.1.3.4	Ремонт автомобильной дороги в микрорайоне Чистопольский по ул. 2-й Бахчевой (от ул. Причальной)	МКУ «БКР»	20.05.2022	30.08.2022	площадь автомобильной дороги	кв. м	5000	бюджет города Перми	4 072,1
3.1.1.1.1.4	Благоустройство территорий в Ленинском районе								
3.1.1.1.1.4.1	Ремонт автомобильных дорог в микрорайоне «Камская Долина» на участке (без адреса)	МКУ «БЛР»	01.05.2022	30.08.2022	площадь проезжей части дорог	кв. м	2200	бюджет города Перми	3 283,3
3.1.1.1.1.5	Благоустройство территорий в Мотовилихинском районе								
3.1.1.1.1.5.1	Ремонт автомобильных дорог в микрорайоне Вышка-1 по ул. Ленинградской, ул. Огородникова, ул. Труда Мотовилихинского района города Перми	МКУ «БМР»	02.04.2022	30.12.2022	площадь автомобильной дороги	кв. м	2500	бюджет города Перми	5 449,1
3.1.1.1.1.5.2	Ремонт автомобильных дорог в микрорайоне Запруд по ул. Февральской, ул. Гарцовой, Бахчисарайский переулок, ул. Кувинской, ул. Краепрудской, ул. Колыбалова, ул. 4-й Запрудской, ул. Комаровской, ул. Старых Большевиков, ул. Поваренный лог, ул. Пугачевской, ул. 2-й Запрудской, ул. 3-й Запрудской, ул. Марата, ул. Журналиста Дементьева Мотовилихинского района города Перми	МКУ «БМР»	02.04.2022	30.09.2022	площадь автомобильной дороги	кв. м	2500	бюджет города Перми	5 906,7
3.1.1.1.1.6	Благоустройство территорий в Орджоникидзевском районе								
3.1.1.1.1.6.1	Ремонт автомобильной дороги в микрорайоне Январский по ул. Кронита от ул. Льва Лаврова до отворота на СНТ Орджоникидзевского района города Перми	МКУ «БОР»	15.04.2022	30.08.2022	площадь автомобильной дороги	кв. м	1650	бюджет города Перми	4 855,3
3.1.1.1.1.6.2	Ремонт автомобильной дороги в микрорайоне Гайва по ул. Усадебной от ул. Медведева до ул. Карбышева Орджоникидзевского района города Перми	МКУ «БОР»	15.04.2022	30.08.2022	площадь автомобильной дороги	кв. м	3100	бюджет города Перми	7 932,6
3.1.1.1.1.6.3	Ремонт автомобильной дороги в микрорайоне Домостроительный по ул. Александра Щербакова от ул. Перевалочной до ул. Верхоянской Орджоникидзевского района города Перми	МКУ «БОР»	15.04.2022	30.08.2022	площадь автомобильной дороги	кв. м	2962	бюджет города Перми	4 422,7

1	2	3	4	5	6	7	8	9	10
3.1.1.1.1.6.4	Ремонт автомобильной дороги в микрорайоне Кислотные дачи по ул. Колвинской от ул. Нежинской до ул. Суперфосфатной Орджоникидзевского района города Перми	МКУ «БОР»	15.04.2022	30.08.2022	площадь автомобильной дороги	кв. м	1800	бюджет города Перми	3 372,0
3.1.1.1.1.6.5	Ремонт автомобильной дороги в микрорайоне Камский по ул. Химиков от ул. Ольховской до ул. Наймушина Орджоникидзевского района города Перми	МКУ «БОР»	15.04.2022	30.08.2022	площадь автомобильной дороги	кв. м	2856	бюджет города Перми	4 249,9
3.1.1.1.1.7	Благоустройство территорий в Свердловском районе								
3.1.1.1.1.7.1	Ремонт автомобильной дороги в микрорайоне Ново-Бродовский по ул. Ореховой от ул. 2-й Радиальной до ул. 5-й Радиальной Свердловского района города Перми	МКУ «БСР»	15.05.2022	30.09.2022	площадь автомобильной дороги	кв. м	1550	бюджет города Перми	11 123,6
3.1.1.1.1.8	Благоустройство территорий в поселке Новые Ляды								
3.1.1.1.1.8.1	Ремонт автомобильной дороги в микрорайоне Новые Ляды от дома № 1 до дома № 17 по ул. Спортивной	МКУ «БНЛ»	01.05.2022	31.08.2022	площадь автомобильной дороги	кв. м	1260	бюджет города Перми	1 093,9
3.1.1.1.1.8.2	Ремонт автомобильной дороги в микрорайоне Новые Ляды по ул. Кирова от ул. Школьной до ул. Комсомольской	МКУ «БНЛ»	01.05.2022	31.08.2022	площадь автомобильной дороги	кв. м	1200	бюджет города Перми	1 066,5
3.1.1.1.1.8.3	Ремонт автомобильной дороги в микрорайоне Новые Ляды от дома № 7 до дома № 19 по ул. Школьной	МКУ «БНЛ»	01.05.2022	31.08.2022	площадь автомобильной дороги	кв. м	1000	бюджет города Перми	813,3
3.1.1.1.1.8.4	Ремонт автомобильной дороги в микрорайоне Новые Ляды по ул. Садовая от ул. Коммунистическая до ул. Советской	МКУ «БНЛ»	01.05.2022	31.08.2022	площадь автомобильной дороги	кв. м	850	бюджет города Перми	810,3
Итого по мероприятию 3.1.1.1.1, в том числе по источникам финансирования									
Итого по основному мероприятию 3.1.1.1, в том числе по источникам финансирования									
3.1.1.2	Капитальные вложения в объекты инженерной инфраструктуры на территории индивидуальной жилой застройки в городе Перми								
3.1.1.2.1	Строительство объектов инженерной инфраструктуры на территории индивидуальной жилой застройки в городе Перми								
3.1.1.2.1.1	Строительство сети водоснабжения в микрорайоне Гарцы Мотовилихинского района города Перми								
3.1.1.2.1.1.1	выполнение работ по строительству сетей водоснабжения в микрорайоне Гарцы Мотовилихинского района города Перми	МКУ «УТЗ»	01.01.2022	15.09.2022	акт выполненных работ по строительству	ед.	1	бюджет города Перми	27 776,9

1	2	3	4	5	6	7	8	9	10
3.1.1.2.1.1.2	выполненные работы по авторскому надзору за строительством сетей водоснабжения в микрорайоне Гарцы Мотовилихинского района города Перми	МКУ «УТЗ»	01.01.2022	15.09.2022	акт сдачи-приемки оказанных услуг авторского надзора за строительством	ед.	1	бюджет города Перми	36,6
3.1.1.2.1.1.3	выполнение работ по технической инвентаризации и паспортизации объекта «Строительство сети водоснабжения в микрорайоне Гарцы Мотовилихинского района города Перми»	МКУ «УТЗ»	15.08.2022	01.10.2022	акт о выполнении работ	ед.	1	бюджет города Перми	60,0
3.1.1.2.1.1.4	ввод в эксплуатацию объекта «Строительство сети водоснабжения в микрорайоне Гарцы Мотовилихинского района города Перми»	МКУ «УТЗ»	05.01.2022	15.09.2022	разрешение на ввод	ед.	1		0,000
Итого по мероприятию 3.1.1.2.1, в том числе по источникам финансирования									
Итого по основному мероприятию 3.1.1.2, в том числе по источникам финансирования									
Итого по задаче 3.1.1, в том числе по источникам финансирования									
Всего по подпрограмме 3.1, в том числе по источникам финансирования									
								бюджет города Перми	27 873,5
								бюджет города Перми	27 873,5
								бюджет города Перми	109 695,5
								бюджет города Перми	109 695,5



АДМИНИСТРАЦИЯ ГОРОДА ПЕРМИ ПОСТАНОВЛЕНИЕ

14.02.2022

№ 85

О внесении изменений в приложение 2 к Порядку определения объема и условий предоставления субсидий на иные цели бюджетным и автономным учреждениям на ремонт и приведение в нормативное состояние муниципальных учреждений системы физической культуры и спорта, утвержденному постановлением администрации города Перми от 20.10.2020 № 1062

В соответствии с абзацем вторым пункта 1 статьи 78.1 Бюджетного кодекса Российской Федерации, постановлением Правительства Российской Федерации от 22 февраля 2020 г. № 203 «Об общих требованиях к нормативным правовым актам и муниципальным правовым актам, устанавливающим порядок определения объема и условия предоставления бюджетным и автономным учреждениям субсидий на иные цели» администрация города Перми ПОСТАНОВЛЯЕТ:

1. Внести изменения в приложение 2 к Порядку определения объема и условий предоставления субсидий на иные цели бюджетным и автономным учреждениям на ремонт и приведение в нормативное состояние муниципальных учреждений системы физической культуры и спорта, утвержденному постановлением администрации города Перми от 20 октября 2020 г. № 1062 (в ред. от 29.10.2020 № 1098, от 25.03.2021 № 197, от 19.04.2021 № 275, от 27.07.2021 № 559, от 02.09.2021 № 652, от 18.10.2021 № 882, от 29.10.2021 № 967, от 24.11.2021 № 1047, от 22.12.2021 № 1180, от 28.12.2021 № 1249, от 12.01.2022 № 6), изложив в редакции согласно приложению к настоящему постановлению.

2. Настоящее постановление вступает в силу со дня официального опубликования в печатном средстве массовой информации «Официальный бюллетень органов местного самоуправления муниципального образования город Пермь».

3. Управлению по общим вопросам администрации города Перми обеспечить опубликование настоящего постановления в печатном средстве массовой информации «Официальный бюллетень органов местного самоуправления муниципального образования город Пермь».

4. Информационно-аналитическому управлению администрации города Перми обеспечить опубликование (обнародование) настоящего постановления на официальном сайте муниципального образования город Пермь в информационно-телекоммуникационной сети Интернет.

5. Контроль за исполнением настоящего постановления возложить на заместителя главы администрации города Перми Грибанова А.А.

Глава города Перми

А.Н. Дёмкин

Приложение
к постановлению администрации
города Перми
от 14.02.2022 № 85

РАЗМЕР СУБСИДИЙ
на иные цели на ремонт и приведение в нормативное состояние муниципальных учреждений системы
физической культуры и спорта на 2022 год и плановый период 2023 и 2024 годов

№	Получатели субсидий	Адрес объекта муниципального недвижимого имущества	Расчетные показатели, тыс. руб.		
			2022 год	2023 год	2024 год
1	2	3	4	5	6
Капитальный ремонт объектов муниципального недвижимого имущества					
1	Муниципальное бюджетное учреждение «Спортивная школа «Клюкушинкай» г. Перми	ул. Крисанова, 11а	0,000	0,0000	30 180,000*
2	Муниципальное автономное учреждение «Спортивная школа олимпийского резерва «Летающий лыжник» г. Перми	ул. Академика Веденсева, 101	0,000	16 802,240	0,000
3	Муниципальное бюджетное учреждение «Спортивная школа олимпийского резерва «Олимп» г. Перми	ул. Мостовая, 6	0,000	95 420,450	0,000
4	Муниципальное автономное учреждение «Спортивная школа «Ермак» г. Перми	ул. Льва Шагрова, 34	19 510,701	0,000	0,000
Текущий ремонт объектов муниципального недвижимого имущества, приобретение оборудования, мебели, инвентаря для оснащения учреждений, иные работы, необходимые для обеспечения функционирования учреждения и приведения в нормативное состояние объекта муниципального недвижимого имущества					
5	Муниципальное автономное учреждение «Городской спортивно-культурный комплекс»	ул. Карпинского, 103	2 437,073	0,000	0,000
		ул. Желябова, 11	0,000	1 798,608	0,000
		ул. Ленина, 72а	0,000	0,000	1 798,608
		ул. Охотников, 28	117,556	0,000	0,000
		ул. Екатеринбургская, з/у 181 (баскетбольная площадка)	143,859	0,000	0,000
		ул. Гашкова, 20а	311,185	0,000	0,000
		ул. Архитектора Связьева, 28б	1 284,827	0,000	0,000
		ул. Качалова, 45	0,000	114,068	0,000
		ул. Мира, 70б	0,000	752,406	0,000
		ул. Калинина, 74	0,000	750,420	0,000
		ул. Адмирала Старикова, 9	0,000	718,598	0,000
		ул. Сивкова, 3а	0,000	0,000	114,068
		ул. Чердынская, 24а	0,000	0,000	143,859
		ул. Хабаровская, 159	0,000	0,000	143,908
		ул. Пермская, 46	0,000	0,000	2 675,957
6	Муниципальное автономное учреждение «Городской спортивно-культурный комплекс»	ул. Екатеринбургская, з/у 181 (эксрим-парк)	0,000	0,000	79 743,539*

1	2	3	4	5	6
7	Муниципальное автономное учреждение «Спортивная школа «Ермак» г. Перми	ул. Красновишерская, 37	178,075	0,000	0,000
8	Муниципальное бюджетное учреждение «Спортивная школа олимпийского резерва «Закамск» г. Перми	ул. Агрономическая, 23 ул. Кировоградская, 12/2	135,914 719,267	0,000 0,000	0,000 0,000
9	Муниципальное автономное учреждение «Спортивная школа «Ника» г. Перми	ул. Нефтяников, 60а ул. Нефтяников, 5	7 208,736 259,864	0,000 0,000	0,000 0,000
10	Муниципальное автономное учреждение «Спортивная школа олимпийского резерва «Летающий лыжник» г. Перми	ул. Тихая, 22 ул. Академика Веденеева, 101	5 667,139 99,532	0,000 0,000	0,000 0,000
11	Муниципальное бюджетное учреждение «Спортивная школа Свердловского района» г. Перми	ул. Обвинская, 9	2 561,763	0,000	0,000
12	Муниципальное автономное учреждение «Спортивная школа олимпийского резерва № 1» г. Перми	ул. Краснова, 23	338,991	0,000	0,000
13	Муниципальное автономное учреждение «Спортивная школа олимпийского резерва Кировского района» г. Перми	ул. Сысольская, 10/5 (здание бадминтона) ул. Сысольская, 10/5 (здание бассейна) ул. Закамская, 60а ул. Гальперина, 6 ул. Маршала Рыбалко, 30 ул. Мензелинская, 12	10 157,072 65,859 924,266 547,408 319,126 19 934,638	0,000 0,000 0,000 5 962,200 0,000 0,000	0,000 0,000 0,000 0,000 0,000 0,000
14	Муниципальное автономное учреждение физической культуры и спорта «Стадион «Спутник»	ул. Мензелинская, 12	19 934,638	0,000	0,000
15	Муниципальное бюджетное учреждение «Спортивная школа «Кюкушинкай» г. Перми	ул. Крисанова, 11а	927,472	0,000	0,000
16	Муниципальное бюджетное учреждение «Спортивная школа «Искра» г. Перми	ул. Красноуральская, 37а	12 181,098	0,000	0,000
17	Муниципальное автономное учреждение физической культуры и спорта «Пермский городской хоккейный центр»	ул. Качалова, 15	548,543	0,000	0,000
18	Муниципальное бюджетное учреждение «Спортивная школа олимпийского резерва по самбо и дзюдо «Витязь» имени И.И. Пономарева» г. Перми	ул. Карпинского, 100а пр. Декабристов, 37	570,000 2 389,940	0,000 0,000	0,000 0,000
19	Муниципальное автономное учреждение «Спортивная школа олимпийского резерва водных видов спорта» г. Перми	ул. Макаренко, 25	6 912,737	0,000	0,000
20	Муниципальное автономное учреждение «Спортивная школа олимпийского резерва по дзюдо» г. Перми «Пермский Кодокан»	ул. Вижайская, 16	162,971	0,000	0,000
Итого			96 615,612	122 319,000	14 799,900

* С учетом условно утвержденных расходов.



АДМИНИСТРАЦИЯ ГОРОДА ПЕРМИ ПОСТАНОВЛЕНИЕ

14.02.2022

№ 86

О внесении изменений в приложение 2 к Порядку определения объема и условий предоставления субсидий на иные цели бюджетным и автономным учреждениям на устройство муниципальных плоскостных спортивных сооружений с оснащением их спортивным инвентарем, утвержденному постановлением администрации города Перми от 20.10.2021 № 920

В соответствии с абзацем вторым пункта 1 статьи 78.1 Бюджетного кодекса Российской Федерации, постановлением Правительства Российской Федерации от 22 февраля 2020 г. № 203 «Об общих требованиях к нормативным правовым актам и муниципальным правовым актам, устанавливающим порядок определения объема и условия предоставления бюджетным и автономным учреждениям субсидий на иные цели» администрация города Перми ПОСТАНОВЛЯЕТ:

1. Внести изменения в приложение 2 к Порядку определения объема и условий предоставления субсидий на иные цели бюджетным и автономным учреждениям на устройство муниципальных плоскостных спортивных сооружений с оснащением их спортивным инвентарем, утвержденному постановлением администрации города Перми от 20 октября 2021 г. № 920, изложив в редакции согласно приложению к настоящему постановлению.

2. Настоящее постановление вступает в силу со дня официального опубликования в печатном средстве массовой информации «Официальный бюллетень органов местного самоуправления муниципального образования город Пермь».

3. Управлению по общим вопросам администрации города Перми обеспечить опубликование настоящего постановления в печатном средстве массовой информации «Официальный бюллетень органов местного самоуправления муниципального образования город Пермь».

4. Информационно-аналитическому управлению администрации города Перми обеспечить опубликование (обнародование) настоящего постановления на официальном сайте муниципального образования город Пермь в информационно-телекоммуникационной сети Интернет.

5. Контроль за исполнением настоящего постановления возложить на заместителя главы администрации города Перми Грибанова А.А.

Глава города Перми

А.Н. Дёмкин

Приложение
к постановлению администрации
города Перми
от 14.02.2022 № 86

РАЗМЕР СУБСИДИЙ
на иные цели на устройство муниципальных плоскостных спортивных сооружений
с оснащением их спортивным инвентарем на 2022 год и плановый период 2023 и 2024 годов

№	Получатели субсидий	Адрес муниципального плоскостного спортивного сооружения	Расчетные показатели, тыс. руб.		
			2022 год	2023 год	2024 год
1	Муниципальное автономное учреждение «Городской спортивно-культурный комплекс»	ул. Мильчакова, 3а	5 068,400	0,000	0,000
2	Муниципальное автономное учреждение «Городской спортивно-культурный комплекс»	ул. Ушинского	5 068,400	0,000	0,000
3	Муниципальное автономное учреждение «Городской спортивно-культурный комплекс»	ул. Маяковского, 41	449,322	0,000	0,000
4	Муниципальное автономное учреждение «Городской спортивно-культурный комплекс»	ул. Ласьвинская/ул. Маршала Рыбалко	399,005	0,000	0,000
5	Муниципальное бюджетное учреждение «Спортивная школа олимпийского резерва по самбо и дзюдо «Витязь» имени И.И. Пономарева» г. Перми	ул. Карпинского, 100	0,000	5 068,400	0,000
6	Муниципальное автономное учреждение «Городской спортивно-культурный комплекс»	ул. Торфяная, 28б	0,000	5 068,400	0,000
7	Муниципальное автономное учреждение «Городской спортивно-культурный комплекс»	ул. Анвара Гагауллина, 7а	0,000	0,000	5 068,400
8	Муниципальное автономное учреждение «Городской спортивно-культурный комплекс»	ул. Южноуральская, 34	0,000	0,000	5 068,400
Итого			10 985,127	10 136,800	10 136,800



АДМИНИСТРАЦИЯ ГОРОДА ПЕРМИ ПОСТАНОВЛЕНИЕ

14.02.2022

№ 87

О создании Координационного совета по реализации молодежной политики в городе Перми

В соответствии с Федеральными законами от 06 октября 2003 г. № 131-ФЗ «Об общих принципах организации местного самоуправления в Российской Федерации», от 30 декабря 2020 г. № 489-ФЗ «О молодежной политике в Российской Федерации»

администрация города Перми ПОСТАНОВЛЯЕТ:

1. Создать Координационный совет по реализации молодежной политики в городе Перми.
2. Утвердить прилагаемые:
 - 2.1. Положение о Координационном совете по реализации молодежной политики в городе Перми;
 - 2.2. состав Координационного совета по реализации молодежной политики в городе Перми.
3. Настоящее постановление вступает в силу со дня официального опубликования в печатном средстве массовой информации «Официальный бюллетень органов местного самоуправления муниципального образования город Пермь».
4. Управлению по общим вопросам администрации города Перми обеспечить опубликование настоящего постановления в печатном средстве массовой информации «Официальный бюллетень органов местного самоуправления муниципального образования город Пермь».
5. Информационно-аналитическому управлению администрации города Перми обеспечить опубликование (обнародование) настоящего постановления на официальном сайте муниципального образования город Пермь в информационно-телекоммуникационной сети Интернет.
6. Контроль за исполнением настоящего постановления возложить на заместителя главы администрации города Перми Грибанова А.А.

Глава города Перми

А.Н. Дёмкин

УТВЕРЖДЕНО
постановлением администрации
города Перми
от 14.02.2022 № 87

ПОЛОЖЕНИЕ о Координационном совете по реализации молодежной политики в городе Перми

І. Общие положения

1.1. Настоящее Положение о Координационном совете по реализации молодежной политики в городе Перми (далее – Положение, Координационный совет) определяет цели, задачи, функции и порядок организации работы Координационного совета.

1.2. Координационный совет является совещательным органом при администрации города Перми.

1.3. Координационный совет создается с целью обеспечения взаимодействия между функциональными и территориальными органами, функциональными подразделениями администрации города Перми, органами государственной власти, государственными органами, молодежными общественными объединениями и другими организациями при рассмотрении вопросов, связанных с реализацией государственной молодежной политики на территории города Перми.

1.4. Координационный совет в своей деятельности руководствуется Конституцией Российской Федерации, федеральными законами, указами и распоряжениями Президента Российской Федерации, постановлениями и распоряжениями Правительства Российской Федерации, нормативными правовыми актами Пермского края, муниципальными правовыми актами города Перми, а также настоящим Положением.

1.5. Организационное обеспечение работы Координационного совета осуществляет департамент культуры и молодежной политики администрации города Перми.

II. Цели и задачи Координационного совета

2.1. Основной целью деятельности Координационного совета является координация взаимодействия между функциональными и территориальными органами, функциональными подразделениями администрации города Перми, органами государственной власти, государственными органами, молодежными общественными объединениями и другими организациями при рассмотрении вопросов, связанных с реализацией молодежной политики на территории города Перми.

2.2. Основными задачами Координационного совета являются:

2.2.1. выработка предложений и мер экономического, организационного и правового характера, направленных на создание условий для эффективной реализации молодежной политики на территории города Перми;

2.2.2. обсуждение проблемных вопросов, касающихся реализации молодежной политики на территории города Перми;

2.2.3. подготовка предложений по совершенствованию механизма реализации молодежной политики на территории города Перми;

2.2.4. подготовка предложений по совершенствованию законодательства, регулирующего вопросы реализации молодежной политики на территории города Перми;

2.2.5. создание условий для межведомственного взаимодействия в сфере реализации молодежной политики на территории города Перми;

2.2.6. решение иных задач и исполнение функций в соответствии с действующим законодательством.

III. Функции Координационного совета

3.1. Для достижения цели и задач Координационный совет осуществляет следующие функции:

3.1.1. анализирует эффективность различных форм, средств и методов деятельности по работе с молодежью, обобщает и популяризирует лучший опыт в данной сфере, вырабатывает рекомендации по решению вопросов, касающихся реализации молодежной политики в городе Перми;

3.1.2. осуществляет подготовку предложений по определению приоритетных направлений в сфере развития молодежной политики в городе Перми;

3.1.3. рассматривает и подготавливает предложения по решению проблем в сфере молодежной политики на территории города Перми;

3.1.4. осуществляет взаимодействие между функциональными и территориальными органами, функциональными подразделениями администрации города Перми, органами государственной власти, государственными органами, молодежными общественными объединениями и другими организациями в рамках решаемых задач;

3.1.5. осуществляет подготовку предложений в муниципальную программу по реализации молодежной политики в городе Перми;

3.2. Для осуществления указанных функций Координационный совет имеет право:

3.2.1. запрашивать и получать в установленном порядке необходимую информацию по вопросам своей компетенции у иных органов и организаций;

3.2.2. вносить предложения по вопросам совершенствования своей деятельности Главе города Перми;

3.2.3. создавать по отдельным вопросам рабочие группы из числа членов Совета с привлечением экспертов, представителей заинтересованных ведомств, детских и молодежных общественных организаций и объединений;

3.2.4. подготавливать предложения о проведении научных исследований, социологических опросов, научных конференций, публикаций научных разработок, связанных с реализацией молодежной политики, в городе Перми;

IV. Организация деятельности Координационного совета

4.1. Координационный совет состоит из председателя, заместителей председателя, секретаря и членов Координационного совета.

4.2. Председателем Координационного совета является Глава города Перми.

4.3. В состав Координационного совета включаются представители функциональных, территориальных органов, функциональных подразделений администрации города Перми, муниципальных учреждений города Перми, органов исполнительной власти Пермского края (по согласованию), краевых государственных учреждений (по согласованию), депутаты Пермской городской Думы (по согласованию), представители молодежных организаций, иных организаций, реализующих молодежную политику на территории города Перми.

4.4. Председатель Координационного совета осуществляет общее руководство деятельностью и обеспечение выполнения задач Координационного совета, определяет перечень, сроки и порядок рассмотрения вопросов на заседа-

ниях Координационного совета, состав материалов, необходимых для вынесения на рассмотрение Координационного совета, подписывает протоколы заседаний Координационного совета, выписки из протоколов и иные документы Координационного совета.

4.5. Заместитель председателя Координационного совета в отсутствие председателя Координационного совета проводит заседания Координационного совета, подписывает протоколы таких заседаний, выписки из них.

4.6. Секретарь Координационного совета осуществляет организационно-техническое обеспечение деятельности Координационного совета, в том числе:

4.6.1. формирует и представляет на утверждение председателю проект повестки заседания Координационного совета;

4.6.2. уведомляет членов Координационного совета о месте, дате, времени проведения заседания;

4.6.3. ведет и оформляет протоколы заседаний Координационного совета;

4.6.4. направляет в соответствующие органы, организации и учреждения предложения, ходатайства, обращения, принимаемые Координационным советом.

4.7. Основной формой деятельности Координационного совета является заседание. Заседания Координационного совета проводятся по мере необходимости, но не реже двух раз в год. В случае необходимости по решению председателя Координационного совета могут проводиться внеочередные заседания Координационного совета.

4.8. Заседания Координационного совета могут проводиться в очной, в том числе выездной, заочной форме, а также дистанционно с использованием средств видео-конференц-связи.

4.9. Члены Координационного совета участвуют в заседаниях лично. При невозможности личного участия член Координационного совета при наличии предложений и замечаний направляет их в письменном виде в Координационный совет для приобщения к протоколу.

4.10. Заседание Координационного совета правомочно, если на нем присутствуют не менее половины членов Координационного совета.

4.11. Решения Координационного совета принимаются посредством открытого голосования большинством голосов членов Координационного совета. При равенстве голосов решающим является голос председателя Координационного совета или заместителя председателя Координационного совета, ведущего заседание.

4.12. Решения, принятые на заседании Координационного совета, оформляются протоколом. Протокол заседания Координационного совета готовится секретарем Координационного совета, подписывается председателем Координационного совета (заместителем председателя Координационного совета, председательствующим на заседании) и секретарем Координационного совета.

В случае необходимости доработки рассматриваемых на заседании Координационного совета вопросов с учетом высказанных предложений и замечаний в протоколе отражается соответствующее поручение с указанием ответственного лица и срока исполнения.

Копия протокола заседания Координационного совета в трехдневный срок после дня проведения заседания направляется членам Координационного совета, а также в адрес иных органов и организаций, участвующих в заседании Координационного совета.

4.13. Решения Координационного совета носят рекомендательный характер.

V. Планирование работы Координационного совета

5.1. Члены Координационного совета до 15 декабря текущего года представляют в департамент культуры и молодежной политики администрации города Перми (далее – Уполномоченный орган) в письменной форме свои предложения для включения в план работы Координационного совета на очередной календарный год.

В целях формирования плана работы Координационного совета на 2022 год члены Координационного совета представляют в Уполномоченный орган в письменной форме свои предложения для включения в план работы Координационного совета не позднее 31 января 2022 г.

5.2. На основе поступивших предложений секретарем Координационного совета формируется план работы Координационного совета на календарный год, который представляется председателю Координационного совета для утверждения. Утвержденный план работы Координационного совета рассылается секретарем Координационного совета его членам в течение 5 рабочих дней с даты утверждения.

5.3. План работы Координационного совета включает перечень вопросов, подлежащих рассмотрению на заседаниях Координационного совета, с указанием предполагаемого срока рассмотрения и ответственных за их подготовку.

5.4. Изменения и (или) дополнения в утвержденный план работы Координационного совета вносятся на основании решения членов Координационного совета, принятого на заседании Координационного совета.

VI. Порядок подготовки заседаний Координационный совета

6.1. Повестка заседания Координационного совета формируется в соответствии с планом работы Координационного совета на очередной календарный год и утверждается председателем Координационного совета или в его отсутствие одним из заместителей председателя Координационного совета.

6.2. Ответственными за подготовку включенных в повестку заседания вопросов представляются в Уполномоченный орган не позднее чем за 7 рабочих дней до дня проведения заседания Координационного совета следующие материалы по рассматриваемому вопросу:

протоколы заседаний рабочих групп, групп экспертов и специалистов (при наличии);

информационно-аналитические материалы по рассматриваемому вопросу (при наличии),

особое мнение в письменной форме по рассматриваемому вопросу (при наличии);

предложения в проект протокола Координационного совета о мероприятиях, необходимых для решения обозначенного вопроса, с указанием ответственных за их исполнение и сроков исполнения.

6.3. Контроль за соблюдением сроков представления материалов для рассмотрения на заседаниях Координационного совета осуществляется секретарем Координационного совета.

6.4. Материалы, поступившие в соответствии с пунктом 6.2 настоящего Положения, направляются Уполномоченным органом председателю Координационного совета не позднее чем за три рабочих дня до даты проведения заседания Координационного совета.

6.5. В случае если решение по рассматриваемому вопросу предусматривает принятие правового акта администрации города Перми, одновременно с подготовкой материалов к заседанию Координационного совета ответственным за подготовку вопроса разрабатывается проект правового акта администрации города Перми.

6.6. Секретарь Координационного совета за 5 рабочих дней до даты проведения заседания информирует членов Координационного совета и лиц, приглашенных на заседание, о дате, времени и месте проведения заседания Координационного совета.

6.7. Список приглашенных на заседание Координационного совета формируется секретарем Координационного совета на основе предложений ответственных за подготовку вопросов.

6.8. Посещение журналистами средств массовой информации заседаний Координационного совета осуществляется в порядке, установленном администрацией города Перми.

VII. Контроль за исполнением решений Координационного совета

7.1. Контроль за организацией исполнения решений Координационного совета осуществляет председатель Координационного совета либо по его поручению заместитель председателя Координационного совета.

УТВЕРЖДЕН
постановлением администрации
города Перми
от 14.02.2022 № 87

СОСТАВ Координационного совета по реализации молодежной политики в городе Перми

Председатель:

Дёмкин

Алексей Николаевич

- Глава города Перми

Заместители председателя:

Грибанов

Алексей Анатольевич

- заместитель главы администрации города Перми, возглавляющий функционально-целевой блок «Социальная сфера»

Головин

Василий Викторович

- начальник департамента культуры и молодежной политики администрации города Перми

Секретарь: Санников Дмитрий Анатольевич	- консультант отдела по организации и планированию молодежной политики департамента культуры и молодежной политики администрации города Перми
Члены совета: Баландина Юлия Фетхуловна	- заместитель министра по туризму и молодежной политике Пермского края (по согласованию)
Бокова Екатерина Анатольевна	- генеральный директор муниципального автономного учреждения «Дворец молодежи» г. Перми
Блюмин Алексей Александрович	- руководитель Пермского регионального отделения молодежной общероссийской общественной организации «Российские студенческие отряды» (по согласованию)
Гореев Владислав Владимирович	- заместитель начальника департамента-начальник отдела координации в сфере общественной безопасности департамента общественной безопасности администрации города Перми
Добренко Анастасия Юрьевна	- координатор Общероссийской общественно-государственной детско-юношеской организации «Российское движение школьников» (по согласованию)
Коробко Наталья Павловна	- заместитель начальника департамента-начальник отдела по организации и планированию молодежной политики департамента культуры и молодежной политики администрации города Перми
Коробов Марк Павлович	- депутат Пермской городской Думы (по согласованию)
Куликов Максим Андреевич	- начальник отдела лесов и особо охраняемых природных территорий управления по экологии и природопользованию администрации города Перми
Лялина Екатерина Леонидовна	- депутат Пермской городской Думы (по согласованию)
Монзин Алексей Андреевич	- председатель Координационного совета работающей молодежи города Перми (по согласованию)
Овсянникова Юлия Анатольевна	- начальник департамента социальной политики администрации города Перми
Сапегин Сергей Викторович	- председатель комитета по физкультуре и спорту администрации города Перми
Сивцова Ольга Юрьевна	- консультант сектора по социальным выплатам отдела по реализации социальных гарантий и выплат управления жилищных отношений администрации города Перми
Тякина Елена Николаевна	- заместитель начальника управления по вопросам общественного самоуправления и межнациональным отношениям

Чеклецова
Оксана Леонидовна

- заместитель начальника департамента образования администрации города Перми-начальник управления общего и дополнительного образования детей

Шишкин
Андрей Викторович

- заместитель директора по персоналу акционерного общества «Протон-ПМ» (по согласованию)



АДМИНИСТРАЦИЯ ГОРОДА ПЕРМИ ПОСТАНОВЛЕНИЕ

15.02.2022

№ 88

О реорганизации Пермского муниципального предприятия «Ветеран» путем преобразования в акционерное общество

В соответствии с Гражданским кодексом Российской Федерации, Федеральными законами от 21 декабря 2001 г. № 178-ФЗ «О приватизации государственного и муниципального имущества», от 14 ноября 2002 г. № 161-ФЗ «О государственных и муниципальных унитарных предприятиях», Уставом города Перми, решениями Пермской городской Думы от 12 сентября 2006 г. № 221 «О департаменте социальной политики администрации города Перми», от 20 ноября 2012 г. № 256 «Об утверждении Положения о приватизации муниципального имущества города Перми», от 16 декабря 2014 г. № 274 «Об утверждении Порядка принятия решений о создании, реорганизации, ликвидации муниципальных унитарных предприятий города Перми», постановлением администрации города Перми от 02 апреля 2015 г. № 172 «Об утверждении Положения об осуществлении полномочий собственника имущества муниципального предприятия города Перми»

администрация города Перми ПОСТАНОВЛЯЕТ:

1. Реорганизовать Пермское муниципальное предприятие «Ветеран» путем преобразования в акционерное общество.

2. Департаменту социальной политики администрации города Перми, осуществляющему полномочия собственника имущества Пермского муниципального предприятия «Ветеран», в установленном порядке в соответствии с действующим законодательством:

2.1. организовать процедуру реорганизации Пермского муниципального предприятия «Ветеран» путем преобразования в акционерное общество не позднее 6 месяцев после дня издания настоящего постановления;

2.2. обеспечить проведение инвентаризации имущества и составление промежуточного бухгалтерского баланса Пермского муниципального предприятия «Ветеран» в срок до 31 марта 2022 г.;

2.3. обеспечить проведение аудиторской проверки результатов инвентаризации имущества и достоверности данных промежуточного бухгалтерского баланса Пермского муниципального предприятия «Ветеран» в срок до 31 мая 2022 г.;

2.4. подготовить и направить на согласование в департамент имущественных отношений администрации города Перми проект передаточного акта подлежащего приватизации имущественного комплекса Пермского муниципального предприятия «Ветеран» (далее – передаточный акт), составленный в порядке, установленном законодательством, в срок до 15 июня 2022 г.;

2.5. утвердить передаточный акт в течение 5 рабочих дней со дня получения согласования департамента имущественных отношений администрации города Перми;

2.6. направить утвержденный передаточный акт в департамент имущественных отношений администрации города Перми и Пермское муниципальное предприятие «Ветеран» не позднее 3 календарных дней со дня его утверждения;

2.7. утвердить устав акционерного общества «Ветеран» не позднее 3 месяцев с даты уведомления органа, осуществляющего государственную регистрацию юридических лиц, о начале процедуры реорганизации путем преобразования Пермского муниципального предприятия «Ветеран» в акционерное общество;

2.8. провести иные юридически значимые действия, связанные с реорганизацией Пермского муниципального предприятия «Ветеран» путем преобразования в акционерное общество, не позднее 6 месяцев после дня издания настоящего постановления.

3. Департаменту имущественных отношений администрации города Перми в установленном порядке в соответствии с действующим законодательством:

3.1. согласовать проект передаточного акта, составленный в порядке, установленном законодательством, не позднее 30 календарных дней со дня его получения и направить согласованный передаточный акт в департамент социальной политики администрации города Перми не позднее 3 календарных дней со дня его согласования;

3.2. принять решение об условиях приватизации имущественного комплекса Пермского муниципального предприятия «Ветеран» не позднее 10 рабочих дней со дня получения утвержденного передаточного акта;

3.3. представить в департамент социальной политики администрации города Перми и Пермское муниципальное предприятие «Ветеран» копию решения об условиях приватизации имущественного комплекса Пермского муниципального предприятия «Ветеран» не позднее 2 рабочих дней со дня принятия решения об условиях приватизации имущественного комплекса Пермского муниципального предприятия «Ветеран».

4. Пермскому муниципальному предприятию «Ветеран» в установленном порядке в соответствии с действующим законодательством:

4.1. сообщить в орган, осуществляющий государственную регистрацию юридических лиц, о начале процедуры реорганизации Пермского муниципального предприятия «Ветеран» путем преобразования в акционерное общество в течение 3 рабочих дней после дня издания настоящего постановления;

4.2. внести в Единый федеральный реестр сведений о фактах деятельности юридических лиц (далее – ЕФРС) уведомление о реорганизации предприятия и иные сведения в соответствии с законодательством в течение 3 рабочих дней после дня издания настоящего постановления;

4.3. представить сведения о работниках Пермского муниципального предприятия «Ветеран» в органы Пенсионного фонда Российской Федерации и налоговые органы в течение 1 месяца со дня утверждения передаточного акта, но не позднее дня представления в орган, осуществляющий государственную регистрацию юридических лиц, документов для государственной регистрации акционерного общества;

4.4. после внесения в единый государственный реестр юридических лиц (далее – ЕГРЮЛ) записи о начале процедуры реорганизации обеспечить размещение в «Вестнике государственной регистрации» уведомление о своей реорганизации дважды с периодичностью один раз в месяц;

4.5. уведомить в письменной форме всех известных кредиторов о начале процедуры реорганизации Пермского муниципального предприятия «Ветеран» путем преобразования в акционерное общество не позднее 30 дней со дня издания настоящего постановления;

4.6. направить документы для государственной регистрации выпуска акций, подлежащих размещению при реорганизации в форме преобразования до внесения в ЕГРЮЛ записи о государственной регистрации акционерного общества;

4.7. осуществить передачу документов Пермского муниципального предприятия «Ветеран» в муниципальное казенное учреждение «Архив города Перми» не позднее дня государственной регистрации акционерного общества;

4.8. составить заключительную бухгалтерскую отчетность на дату, предшествующую дате государственной регистрации акционерного общества;

4.9. представить в департамент социальной политики администрации города Перми, департамент имущественных отношений администрации города Перми сведения из ЕФРС о реорганизации Пермского муниципального предприятия «Ветеран», копию устава акционерного общества не позднее 5 рабочих дней с даты государственной регистрации;

4.10. осуществить иные действия, необходимые для государственной регистрации акционерного общества, в соответствии с действующим законодательством.

5. Настоящее постановление вступает в силу со дня официального опубликования в печатном средстве массовой информации «Официальный бюллетень органов местного самоуправления муниципального образования город Пермь».

6. Управлению по общим вопросам администрации города Перми обеспечить опубликование настоящего постановления в печатном средстве массовой информации «Официальный бюллетень органов местного самоуправления муниципального образования город Пермь».

7. Информационно-аналитическому управлению администрации города Перми обеспечить опубликование (обнародование) настоящего постановления на официальном сайте муниципального образования город Пермь в информационно-телекоммуникационной сети Интернет.

8. Контроль за исполнением настоящего постановления возложить на заместителя главы администрации города Перми Грибанова А.А.



АДМИНИСТРАЦИЯ ГОРОДА ПЕРМИ ПОСТАНОВЛЕНИЕ

15.02.2022

№ 89

О внесении изменений в постановление администрации города Перми от 23.05.2018 № 322 «Об утверждении Порядка ведения единого учетного реестра мероприятий по сносу и выполнению компенсационных посадок зеленых насаждений на территории города Перми»

В соответствии со статьей 16 Федерального закона от 06 октября 2003 г. № 131-ФЗ «Об общих принципах организации местного самоуправления в Российской Федерации», Уставом города Перми, решением Пермской городской Думы от 15 декабря 2020 г. № 277 «Об утверждении Правил благоустройства территории города Перми» администрация города Перми ПОСТАНОВЛЯЕТ:

1. Внести изменения в постановление администрации города Перми от 23 мая 2018 г. № 322 «Об утверждении Порядка ведения единого учетного реестра мероприятий по сносу и выполнению компенсационных посадок зеленых насаждений на территории города Перми», заменив в преамбуле слова «решением Пермской городской Думы от 26 августа 2014 г. № 155 «Об утверждении Порядка сноса и выполнения компенсационных посадок зеленых насаждений на территории города Перми» словами «решением Пермской городской Думы от 15 декабря 2020 г. № 277 «Об утверждении Правил благоустройства территории города Перми».

2. Внести в Порядок ведения единого учетного реестра мероприятий по сносу и выполнению компенсационных посадок зеленых насаждений на территории города Перми, утвержденный постановлением администрации города Перми от 23 мая 2018 г. № 322, следующие изменения:

2.1. пункт 1.2 изложить в следующей редакции:

«1.2. Настоящий Порядок разработан в соответствии с решением Пермской городской Думы от 15 декабря 2020 г. № 277 «Об утверждении Правил благоустройства территории города Перми», в целях ведения единой системы регистрации и контроля за сносом и выполнением компенсационных посадок зеленых насаждений на территории города Перми.»;

2.2. в пункте 3.2 слова «обеспечивает ее внесение» заменить словами «вносит ее»;

2.3. приложение изложить в редакции согласно приложению к настоящему постановлению.

3. Настоящее постановление вступает в силу со дня официального опубликования в печатном средстве массовой информации «Официальный бюллетень органов местного самоуправления муниципального образования город Пермь».

4. Управлению по общим вопросам администрации города Перми обеспечить опубликование настоящего постановления в печатном средстве массовой информации «Официальный бюллетень органов местного самоуправления муниципального образования город Пермь».

5. Информационно-аналитическому управлению администрации города Перми обеспечить опубликование (обнародование) настоящего постановления на официальном сайте муниципального образования город Пермь в информационно-телекоммуникационной сети Интернет.

6. Контроль за исполнением настоящего постановления возложить на заместителя главы администрации города Перми Агеева В.Г.

Глава города Перми

А.Н. Дёмкин

Приложение
к постановлению администрации
города Перми
от 15.02.2022 № 89

**ЕДИНЫЙ УЧЕТНЫЙ РЕЕСТР
мероприятий по сносу и выполнению компенсационных посадок
зеленых насаждений на территории города Перми**

№	Письменное заявление (дата поступления, входящий номер, Ф.И.О. заявителя)	Количество и породный состав деревьев, планируемых к сносу, адрес их произрастания	Акт комиссионного обследования (дата проведения, дата утверждения и номер акта)	Решение, указанное в акте комиссионного обследования, количество разрешенных к сносу зеленых насаждений	Дата проведения мероприятий по сносу зеленых насаждений, количество снесенных зеленых насаждений	Данные о внесении восстановительной стоимости или выполнении компенсационных посадок зеленых насаждений	Акт о выполнении компенсационных посадок, количество воспроизведенных зеленых насаждений	Данные о замене саженцев в случае несоответствия их требованиям стандартам, технических регламентов
1	2	3	4	5	6	7	8	9



АДМИНИСТРАЦИЯ ГОРОДА ПЕРМИ ПОСТАНОВЛЕНИЕ

15.02.2022

№ 90

О внесении изменений в Бюджетный прогноз города Перми на долгосрочный период до 2026 года, утвержденный постановлением администрации города Перми от 19.02.2021 № 97

В соответствии со статьей 170.1 Бюджетного кодекса Российской Федерации, статьей 23¹ Положения о бюджете и бюджетном процессе в городе Перми, утвержденного решением Пермской городской Думы от 28 августа 2007 г. № 185, постановлением администрации города Перми от 26 апреля 2017 г. № 318 «Об утверждении Порядка разработки и утверждения бюджетного прогноза города Перми на долгосрочный период» администрация города Перми ПОСТАНОВЛЯЕТ:

1. Внести в Бюджетный прогноз города Перми на долгосрочный период до 2026 года, утвержденный постановлением администрации города Перми от 19 февраля 2021 г. № 97, следующие изменения:

1.1. пункт 1 изложить в следующей редакции:

«1. Прогноз основных параметров бюджета города Перми на период до 2026 года.

млн. руб.

№	Показатель	Год периода прогнозирования					
		2021 год	2022 год	2023 год	2024 год	2025 год	2026 год
1	Доходы	21 941,9	24 083,5	24 646,5	25 360,2	25 827,5	26 526,3
2	Расходы	25 447,3	26 416,6	26 778,8	24 766,2	24 292,3	22 870,8
3	Дефицит (-) / Профицит (+)	- 3 505,4	- 2 333,1	- 2 132,3	594	1 535,2	3 655,5
4	Муниципальный долг на 01 января очередного финансового года	3 054,1	5 387,2	7 519,5	6 925,5	5 390,3	1 734,8

1.2. пункт 2 изложить в следующей редакции:

«2. Показатели финансового обеспечения реализации муниципальных программ города Перми на период их действия до 2026 года.

млн. руб.

Наименование	Объем финансового обеспечения в соответствии с бюджетом города Перми				Прогноз	
	2021 год	2022 год	2023 год	2024 год	2025 год	2026 год
1	2	3	4	5	6	7
Всего расходов бюджета города Перми	25 447,3	26 416,6	26 778,8	24 766,2	24 292,3	22 870,8
Расходы на реализацию муниципальных программ, из них	22 565,0	23 301,6	22 972,7	20 032,3	20 838,8	19 474,5
муниципальная программа «Общественное согласие»	143,4	148,6	150,0	147,4	147,4	147,4
муниципальная программа «Безопасный город»	379,8	224,0	302,2	374,9	226,4	227,7
муниципальная программа «Культура города Перми»	1 494,0	1 623,1	1 687,9	1 470,1	1 611,3	1 611,3
муниципальная программа «Молодежь города Перми»	179,3	500,4	41,7	41,7	42,0	42,0
муниципальная программа «Развитие физической культуры и спорта города Перми»	1 088,4	1 300,2	1 753,9	1 237,4	1 027,3	1 027,3

1	2	3	4	5	6	7
муниципальная программа «Социальная поддержка и обеспечение семейного благополучия населения города Перми»	195,4	203,4	199,6	219,6	217,4	217,4
муниципальная программа «Доступное и качественное образование»	3 341,1	3 442,2	3 435,7	3 442,7	3 460,6	3 460,6
муниципальная программа «Развитие сети образовательных организаций города Перми»	793,0	894,6	1 668,7	917,6	814,9	502,3
муниципальная программа «Экономическое развитие города Перми»	40,8	27,3	27,2	27,2	27,5	27,5
муниципальная программа «Организация дорожной деятельности в городе Перми»	3 531,6	4 136,7	2 762,9	2 557,1	2 980,8	2 979,9
муниципальная программа «Благоустройство города Перми»	579,6	1 371,6	1 777,8	468,1	376,1	376,1
муниципальная программа «Организация регулярных перевозок автомобильным и городским наземным электрическим транспортом в городе Перми»	6 415,2	5 982,5	6 207,3	6 528,6	6 533,3	6 533,3
муниципальная программа «Формирование современной городской среды»	372,4	215,9	82,9	64,0	0,0	0,0
муниципальная программа «Охрана природы и лесное хозяйство города Перми»	161,6	100,0	247,9	144,4	145,9	145,9
муниципальная программа «Обеспечение жильем жителей города Перми»	1 024,5	331,2	176,1	676,1	678,3	678,3
муниципальная программа «Управление муниципальным имуществом города Перми»	131,0	98,8	98,3	98,5	99,7	99,4
муниципальная программа «Развитие системы жилищно-коммунального хозяйства в городе Перми»	1 098,2	1 521,3	1 321,2	452,4	248,0	248,0
муниципальная программа «Градостроительная деятельность на территории города Перми»	40,2	54,1	51,3	51,0	52,8	52,2
муниципальная программа «Управление земельными ресурсами города Перми»	30,7	18,4	18,0	16,8	16,8	16,8
муниципальная программа «Развитие автомобильных дорог и дорожных сооружений в городе Перми»	1 524,8	1 107,3	962,1	1 096,7	2 132,3	1 081,1

2. Настоящее постановление вступает в силу со дня официального опубликования в печатном средстве массовой информации «Официальный бюллетень органов местного самоуправления муниципального образования город Пермь» и распространяется на правоотношения, возникшие с 01 января 2022 г.

3. Управлению по общим вопросам администрации города Перми обеспечить опубликование настоящего постановления в печатном средстве массовой информации «Официальный бюллетень органов местного самоуправления муниципального образования город Пермь».

4. Информационно-аналитическому управлению администрации города Перми обеспечить опубликование (обнародование) настоящего постановления на официальном сайте муниципального образования город Пермь в информационно-телекоммуникационной сети Интернет.

5. Контроль за исполнением настоящего постановления возложить на первого заместителя главы администрации города Перми Хайруллина Э.А.

Глава города Перми

А.Н. Дёмкин



АДМИНИСТРАЦИЯ ГОРОДА ПЕРМИ ПОСТАНОВЛЕНИЕ

15.02.2022

№ 91

О внесении изменений в Административный регламент предоставления территориальным органом администрации города Перми муниципальной услуги «Согласование проведения переустройства и (или) перепланировки помещения в многоквартирном доме», утвержденный постановлением администрации города Перми от 29.05.2012 № 42-П, и признании утратившими силу отдельных постановлений администрации города Перми в сфере градостроительства

В целях актуализации нормативных правовых актов администрации города Перми администрация города Перми ПОСТАНОВЛЯЕТ:

1. Внести изменения в Административный регламент предоставления территориальным органом администрации города Перми муниципальной услуги «Согласование проведения переустройства и (или) перепланировки помещения в многоквартирном доме», утвержденный постановлением администрации города Перми от 29 мая 2012 г. № 42-П (в ред. от 03.12.2012 № 847, от 25.01.2013 № 31, от 30.09.2013 № 789, от 11.11.2013 № 977, от 04.12.2013 № 1127, от 25.12.2014 № 1046, от 22.01.2015 № 28, от 21.08.2015 № 581, от 29.04.2016 № 298, от 23.05.2017 № 386, от 16.11.2017 № 1039, от 28.09.2018 № 644, от 09.04.2019 № 82-П, от 26.02.2020 № 169, от 15.01.2021 № 10, от 26.03.2021 № 208, от 29.11.2021 № 1063), изложив в редакции согласно приложению к настоящему постановлению.

2. Признать утратившими силу:

постановление администрации города Перми от 07 июля 2014 г. № 451 «Об утверждении Административного регламента предоставления территориальным органом администрации города Перми муниципальной услуги «Подготовка и выдача акта завершения перепланировки и (или) переустройства помещения в многоквартирном доме»;

пункт 17 постановления администрации города Перми от 29 апреля 2016 г. № 298 «О внесении изменений в отдельные правовые акты администрации города Перми»;

пункты 2, 3 постановления администрации города Перми от 28 марта 2017 г. № 228 «О внесении изменений в отдельные правовые акты администрации города Перми»;

пункты 1, 2 постановления администрации города Перми от 16 ноября 2017 г. № 1039 «О внесении изменений в отдельные правовые акты администрации города Перми»;

постановление администрации города Перми от 09 апреля 2019 г. № 77-П «О внесении изменений в постановление администрации города Перми от 07.07.2014 № 451 «Об утверждении Административного регламента по предоставлению территориальным органом администрации города Перми муниципальной услуги «Подготовка и выдача акта завершения перепланировки и (или) переустройства жилого помещения»;

постановление администрации города Перми от 02 декабря 2020 г. № 1216 «О внесении изменений в постановление администрации города Перми от 07.07.2014 № 451 «Об утверждении Административного регламента по предоставлению территориальным органом администрации города Перми муниципальной услуги «Подготовка и выдача акта завершения перепланировки и (или) переустройства помещения в многоквартирном доме»;

пункт 3 постановления администрации города Перми от 26 марта 2021 г. № 208 «О внесении изменений в отдельные правовые акты администрации города Перми в сфере градостроительства».

3. Департаменту градостроительства и архитектуры администрации города Перми обеспечить:

размещение информации о муниципальной услуге «Согласование проведения переустройства и (или) перепланировки помещения в многоквартирном доме» (далее – муниципальная услуга) в Реестре муниципальных услуг (функций), предоставляемых (осуществляемых) администрацией города Перми, в установленном администрацией города Перми порядке в течение 30 календарных дней со дня вступления в силу настоящего постановления;

актуализацию технологической схемы оказания муниципальной услуги, переданной для оказания в государственное бюджетное учреждение Пермского края «Пермский краевой многофункциональный центр предоставления государственных и муниципальных услуг» (далее – МФЦ), и ее направление в адрес МФЦ в течение 30 календарных дней со дня вступления в силу настоящего постановления;

внесение сведений о муниципальной услуге в федеральную государственную информационную систему «Федеральный реестр государственных и муниципальных услуг (функций)» в течение 3 рабочих дней со дня вступления в силу настоящего постановления.

4. Настоящее постановление вступает в силу со дня официального опубликования в печатном средстве массовой информации «Официальный бюллетень органов местного самоуправления муниципального образования город Пермь».

5. Управлению по общим вопросам администрации города Перми обеспечить опубликование настоящего постановления в печатном средстве массовой информации «Официальный бюллетень органов местного самоуправления муниципального образования город Пермь».

6. Информационно-аналитическому управлению администрации города Перми обеспечить опубликование (обнародование) настоящего постановления на официальном сайте муниципального образования город Пермь в информационно-телекоммуникационной сети Интернет.

7. Контроль за исполнением настоящего постановления возложить на исполняющего обязанности заместителя главы администрации города Перми-начальника департамента земельных отношений администрации города Перми Гонцову Е.Н.

Глава города Перми

А.Н. Дёмкин

Приложение
к постановлению администрации
города Перми
от 15.02.2022 № 91

АДМИНИСТРАТИВНЫЙ РЕГЛАМЕНТ

предоставления территориальным органом администрации города Перми муниципальной услуги «Согласование проведения переустройства и (или) перепланировки помещения в многоквартирном доме»

1. Общие положения

1.1. Административный регламент предоставления территориальным органом администрации города Перми муниципальной услуги «Согласование проведения переустройства и (или) перепланировки помещения в многоквартирном доме» (далее – Административный регламент, муниципальная услуга) определяет стандарт и порядок предоставления муниципальной услуги в территориальном органе администрации города Перми.

1.2. Заявителями на получение муниципальной услуги являются собственники помещений в многоквартирном доме – физические, юридические лица, индивидуальные предприниматели либо их уполномоченные представители, а также наниматели помещений по договору социального найма, в случае когда они в установленном законом порядке уполномочены наймодателем на проведение переустройства и (или) перепланировки жилого помещения в многоквартирном доме (далее – Заявитель).

1.3. Орган, предоставляющий муниципальную услугу, – территориальный орган администрации города Перми (далее – Территориальный орган).

Информация о месте нахождения, графиках работы Территориальных органов, справочные телефоны, адреса электронной почты представлены в приложении 1 к настоящему Административному регламенту, а также размещены на официальном сайте муниципального образования город Пермь в информационно-телекоммуникационной сети Интернет <http://www.gorodperm.ru> (далее – официальный сайт), информационных стендах в местах предоставления муниципальной услуги.

1.4. Заявление на предоставление муниципальной услуги (далее – Заявление) может быть подано следующим способом:

в письменной форме путем обращения Заявителя в Территориальный орган непосредственно;
доставкой по почте по адресу согласно приложению 1 к настоящему Административному регламенту;
через государственное бюджетное учреждение Пермского края «Пермский краевой многофункциональный центр предоставления государственных и муниципальных услуг» (далее – МФЦ) в соответствии с заключенным соглашением о взаимодействии.

Информация о местонахождении, справочных телефонах и графиках работы филиалов МФЦ, расположенных на территории города Перми и Пермского края, содержится на официальном сайте МФЦ: <http://mfc-perm.ru>;

в электронном виде:

посредством федеральной государственной информационной системы «Единый портал государственных и муниципальных услуг (функций)» (далее – Единый портал).

Муниципальная услуга доступна для предоставления в электронном виде на всей территории Российской Федерации.

1.5. Информацию о предоставлении муниципальной услуги можно получить:

1.5.1. в Территориальном органе:

при личном обращении;

на информационных стендах;

по телефонам;

по письменному заявлению;

по электронной почте Территориального органа согласно приложению 1 к настоящему Административному регламенту;

1.5.2. в МФЦ:

при личном обращении;

по телефонам;

1.5.3. на официальном сайте: <http://www.gorodperm.ru>;

1.5.4. на Едином портале: <http://www.gosuslugi.ru>.

1.6. На информационных стендах Территориального органа размещается следующая информация:

текст настоящего Административного регламента;

порядок обжалования решений, действий (бездействия) Территориального органа, должностных лиц, муниципальных служащих Территориального органа при предоставлении муниципальной услуги;

образцы оформления документов, необходимых для предоставления муниципальной услуги;

извлечения из нормативных правовых актов, содержащих нормы, регулирующие рассмотрение Заявления;

режим приема Заявителей должностными лицами Территориального органа.

1.7. На официальном сайте размещаются следующие сведения:

текст настоящего Административного регламента;

форма Заявления;

технологическая схема предоставления муниципальной услуги;

порядок обжалования решений, действий (бездействия) Территориального органа, должностных лиц, муниципальных служащих Территориального органа при предоставлении муниципальной услуги, утвержденный правовым актом администрации города Перми.

1.8. На Едином портале размещаются следующие сведения:

способы подачи Заявления;

способы получения результата;

стоимость и порядок оплаты;

сроки оказания услуги;

категории получателей услуги;

основания для оказания услуги, основания для отказа в предоставлении услуги;

результат оказания услуги;

контакты;

документы, необходимые для получения услуги;

документы, предоставляемые по завершении оказания услуги;

сведения о муниципальной услуге;

порядок обжалования;

межведомственное взаимодействие;

нормативные правовые акты;

Административный регламент;

административные процедуры;

показатели доступности и качества.

1.9. Информирование о предоставлении муниципальной услуги осуществляется по телефонным номерам согласно приложению 1 к настоящему Административному регламенту.

При ответах на телефонные звонки и устные обращения Заявителей специалисты Территориального органа подробно и в вежливой (корректной) форме информируют обратившихся по интересующим их вопросам. Ответ на телефонный звонок должен начинаться с информации о наименовании органа, в который позвонил гражданин, фамилии, имени, отчестве и должности специалиста, принявшего звонок. При отсутствии возможности у специалиста, принявшего звонок, самостоятельно ответить на поставленные вопросы обратившемуся должен быть сообщен номер телефона, по которому можно получить необходимую информацию.

1.10. Информирование Заявителей о стадии предоставления муниципальной услуги осуществляется:

специалистами Территориального органа по телефонным номерам согласно приложению 1 к настоящему Административному регламенту;
специалистами МФЦ при личном обращении Заявителей по указанным в абзаце пятом пункта 1.4 настоящего Административного регламента телефонным номерам в случае, если Заявление было подано через МФЦ;
через Единый портал в случае, если Заявление было подано через Единый портал.

II. Стандарт предоставления муниципальной услуги

2.1. Муниципальная услуга – согласование проведения переустройства и (или) перепланировки помещения в многоквартирном доме.

2.1.1. Муниципальная услуга включает следующие подуслуги:

согласование переустройства и (или) перепланировки помещения в многоквартирном доме;

завершение переустройства и (или) перепланировки помещения в многоквартирном доме.

2.2. Муниципальная услуга предоставляется Территориальным органом по месту нахождения переустраиваемого и (или) перепланируемого помещения в многоквартирном доме.

2.3. Результатом предоставления муниципальной услуги является:

решение о согласовании переустройства и (или) перепланировки помещения в многоквартирном доме (далее – решение о согласовании);

решение об отказе в согласовании переустройства и (или) перепланировки помещения в многоквартирном доме (далее – решение об отказе в согласовании);

акт приемочной комиссии о завершении переустройства и (или) перепланировки помещения в многоквартирном доме (далее – Акт приемочной комиссии);

решение об отказе в оформлении Акта приемочной комиссии о завершении перепланировки и (или) переустройства помещения в многоквартирном доме (далее – решение об отказе в оформлении Акта приемочной комиссии).

2.4. Срок предоставления муниципальной услуги – не более 20 рабочих дней со дня регистрации в Территориальном органе Заявления и документов, указанных в пунктах 2.6.1, 2.7.1 настоящего Административного регламента.

Срок приостановления предоставления муниципальной услуги составляет 15 рабочих дней.

Срок выдачи (направления) результата предоставления муниципальной услуги Заявителю – не более 3 рабочих дней со дня принятия решений, указанных в пункте 2.3 настоящего Административного регламента.

В случае направления Заявления в виде электронного документа путем заполнения формы посредством Единого портала к Заявлению необходимо прикрепить отсканированные документы, указанные в пунктах 2.6.1, 2.7.1 настоящего Административного регламента. В течение 7 календарных дней после направления электронного Заявления и отсканированных документов Заявитель должен представить в Территориальный орган оригиналы документов, указанных в пунктах 2.6.1, 2.7.1 настоящего Административного регламента, в соответствии с графиком приема и регистрации заявлений согласно приложению 1 к настоящему Административному регламенту. При этом срок предоставления муниципальной услуги исчисляется со дня представления оригиналов документов, указанных в пунктах 2.6.1, 2.7.1 настоящего Административного регламента.

2.5. Перечень нормативных правовых актов, регулирующих предоставление муниципальной услуги:

Гражданский кодекс Российской Федерации;

Жилищный кодекс Российской Федерации;

Федеральный закон от 06 октября 2003 г. № 131-ФЗ «Об общих принципах организации местного самоуправления в Российской Федерации»;

Федеральный закон от 27 июля 2010 г. № 210-ФЗ «Об организации предоставления государственных и муниципальных услуг»;

постановление Правительства Российской Федерации от 28 апреля 2005 г. № 266 «Об утверждении формы заявления о переустройстве и (или) перепланировке жилого помещения и формы документа, подтверждающего принятие решения о согласовании переустройства и (или) перепланировки жилого помещения»;

постановление Правительства Российской Федерации от 28 января 2006 г. № 47 «Об утверждении Положения о признании помещения жилым помещением, жилого помещения непригодным для проживания, многоквартирного дома аварийным и подлежащим сносу или реконструкции, садового дома жилым домом и жилого дома садовым домом»;

постановление Правительства Российской Федерации от 08 сентября 2010 г. № 697 «О единой системе межведомственного электронного взаимодействия»;

постановление Правительства Российской Федерации от 16 мая 2011 г. № 373 «О разработке и утверждении административных регламентов осуществления государственного контроля (надзора) и административных регламентов предоставления государственных услуг»;

постановление Правительства Российской Федерации от 28 ноября 2011 г. № 977 «О федеральной государственной информационной системе «Единая система идентификации и аутентификации в инфраструктуре, обеспечивающей информационно-технологическое взаимодействие информационных систем, используемых для предоставления государственных и муниципальных услуг в электронной форме»;

постановление Правительства Российской Федерации от 25 июня 2012 г. № 634 «О видах электронной подписи, использование которых допускается при обращении за получением государственных и муниципальных услуг»;

постановление Правительства Российской Федерации от 31 декабря 2015 г. № 1532 «Об утверждении Правил предоставления документов, направляемых или предоставляемых в соответствии с частями 1, 3-13.3, 15, 15(1), 15.2 статьи 32 Федерального закона «О государственной регистрации недвижимости» в федеральный орган исполнительной власти (его территориальные органы), уполномоченный Правительством Российской Федерации на осуществление государственного кадастрового учета, государственной регистрации прав, ведение Единого государственного реестра недвижимости»;

постановление Правительства Российской Федерации от 26 марта 2016 г. № 236 «О требованиях к предоставлению в электронной форме государственных и муниципальных услуг»;

распоряжение Правительства Российской Федерации от 17 декабря 2009 г. № 1993-р;

постановление Главного государственного санитарного врача Российской Федерации от 28 января 2021 г. № 3 «Об утверждении санитарных правил и норм СанПиН 2.1.3684-21 «Санитарно-эпидемиологические требования к содержанию территорий городских и сельских поселений, к водным объектам, питьевой воде и питьевому водоснабжению, атмосферному воздуху, почвам, жилым помещениям, эксплуатации производственных, общественных помещений, организации и проведению санитарно-противоэпидемических (профилактических) мероприятий»;

решение Пермской городской Думы от 29 января 2013 г. № 7 «О территориальных органах администрации города Перми»;

постановление администрации города Перми от 29 августа 2007 г. № 354 «Об утверждении Положения о приемочной комиссии при территориальном органе администрации города Перми»;

постановление администрации города Перми от 29 мая 2012 г. № 43-П «Об утверждении Административного регламента предоставления территориальным органом администрации города Перми муниципальной услуги «Перевод жилого помещения в нежилое помещение и нежилого помещения в жилое помещение».

Перечень нормативных правовых актов, регулирующих предоставление муниципальной услуги, размещен на Едином портале.

2.6. Исчерпывающий перечень документов, необходимых для согласования переустройства и (или) перепланировки помещения в многоквартирном доме:

2.6.1. Заявление и документы, установленные частью 6 статьи 7 Федерального закона от 27 июля 2010 г. № 210-ФЗ «Об организации предоставления государственных и муниципальных услуг» и представляемые Заявителем лично:

направленное в Территориальный орган в письменной форме Заявление по форме согласно приложению 2 к настоящему Административному регламенту или в электронном виде посредством заполнения интерактивной формы на Едином портале;

копия документа, удостоверяющего личность Заявителя (паспорт), за исключением случая подачи Заявления посредством Единого портала;

копия документа, подтверждающего полномочия представителя Заявителя, а также удостоверяющего его личность (за исключением случая подачи Заявления посредством Единого портала), в случае если интересы Заявителя представляет представитель Заявителя;

согласие в письменной форме всех членов семьи нанимателя (в том числе временно отсутствующих членов семьи нанимателя), занимающих переустраиваемое и (или) перепланируемое жилое помещение в многоквартирном доме на основании договора социального найма (в случае, если Заявителем является уполномоченный наймодателем на предоставление предусмотренных настоящим пунктом документов наниматель переустраиваемого и (или) перепланируемого жилого помещения по договору социального найма);

документы, являющиеся результатом услуг, необходимых и обязательных, включенных в соответствующий перечень, утвержденный решением Пермской городской Думы от 25 марта 2014 г. № 70 «Об утверждении Перечня услуг, которые являются необходимыми и обязательными для предоставления муниципальных услуг функциональными и территориальными органами администрации города Перми»:

правоустанавливающие документы на переустраиваемое и (или) перепланируемое помещение в многоквартирном доме (подлинники или засвидетельствованные в нотариальном порядке копии), права на которые не зарегистрированы в Едином государственном реестре недвижимости (далее – ЕГРН);

подготовленный и оформленный в установленном порядке проект переустройства и (или) перепланировки переустраиваемого и (или) перепланируемого помещения в многоквартирном доме, а если переустройство и (или) перепланировка помещения в многоквартирном доме невозможны без присоединения к данному помещению части общего имущества в многоквартирном доме, также протокол общего собрания собственников помещений в многоквартирном доме о согласии всех собственников помещений в многоквартирном доме на такие переустройство и (или) перепланировку помещения в многоквартирном доме, предусмотренном частью 2 статьи 40 Жилищного кодекса Российской Федерации;

2.6.2. документы, получаемые в рамках межведомственного взаимодействия:

правоустанавливающие документы на переустраиваемое и (или) перепланируемое помещение в многоквартирном доме, если право на него зарегистрировано в ЕГРН;

выписка из Единого государственного реестра юридических лиц (далее – ЕГРЮЛ);
выписка из Единого государственного реестра индивидуальных предпринимателей (далее – ЕГРИП);
технический паспорт переустраиваемого и (или) перепланируемого помещения в многоквартирном доме;
заключение органа по охране памятников архитектуры, истории и культуры о допустимости проведения переустройства и (или) перепланировки помещения в многоквартирном доме, если такое помещение в многоквартирном доме или дом, в котором оно находится, является памятником архитектуры, истории или культуры.

Заявитель вправе представить указанные документы в Территориальный орган по собственной инициативе.

2.7. Исчерпывающий перечень документов, необходимых для завершения переустройства и (или) перепланировки помещения в многоквартирном доме:

2.7.1. Заявление и документы, установленные частью 6 статьи 7 Федерального закона от 27 июля 2010 г. № 210-ФЗ «Об организации предоставления государственных и муниципальных услуг» и представляемые Заявителем лично: направленное в Территориальный орган в письменной форме Заявление по форме согласно приложению 3 к настоящему Административному регламенту либо в электронном виде посредством заполнения интерактивной формы на Едином портале;

копия документа, удостоверяющего личность Заявителя (паспорт), за исключением случая подачи Заявления посредством Единого портала;

копия документа, подтверждающего полномочия представителя Заявителя (за исключением случая подачи Заявления посредством Единого портала), а также удостоверяющего его личность, в случае если интересы Заявителя представляет представитель Заявителя;

документы, являющиеся результатом необходимых и обязательных услуг, включенных в соответствующий Перечень, утвержденный решением Пермской городской Думы от 25 марта 2014 г. № 70 «Об утверждении Перечня услуг, которые являются необходимыми и обязательными для предоставления муниципальных услуг функциональными и территориальными органами администрации города Перми»:

акт выполненных работ (при наличии), оказывающих влияние на безопасность объекта капитального строительства, контроль за выполнением которых не может быть осуществлен после выполнения других работ;

правоустанавливающие документы на перепланируемое и (или) переустраиваемое помещение в многоквартирном доме (подлинники или засвидетельствованные в нотариальном порядке копии), права на которые не зарегистрированы в ЕГРН;

2.7.2. документы, получаемые в рамках межведомственного взаимодействия:

правоустанавливающие документы на перепланируемое и (или) переустраиваемое помещение в многоквартирном доме, если право на него зарегистрировано в ЕГРН;

выписка из ЕГРЮЛ;

выписка из ЕГРИП.

Заявитель вправе представить указанные документы в Территориальный орган по собственной инициативе.

2.8. Территориальный орган не вправе требовать от Заявителя:

представления документов и информации или осуществления действий, представление или осуществление которых не предусмотрено нормативными правовыми актами, регулирующими отношения, возникающие в связи с предоставлением муниципальной услуги;

представления документов и информации, которые в соответствии с нормативными правовыми актами Российской Федерации, нормативными правовыми актами субъектов Российской Федерации и муниципальными правовыми актами находятся в распоряжении органов местного самоуправления, представляющих муниципальную услугу, иных государственных органов, органов местного самоуправления и (или) подведомственных государственным органам и органам местного самоуправления организаций, участвующих в предоставлении государственных или муниципальных услуг, за исключением документов, указанных в части 6 статьи 7 Федерального закона от 27 июля 2010 г. № 210-ФЗ «Об организации предоставления государственных и муниципальных услуг»;

представления документов и информации, отсутствие и (или) недостоверность которых не указывались при первоначальном отказе в приеме Заявления и документов, необходимых для предоставления муниципальной услуги, либо отказе в предоставлении муниципальной услуги, за исключением случаев, предусмотренных пунктом 4 части 1 статьи 7 Федерального закона от 27 июля 2010 г. № 210-ФЗ «Об организации предоставления государственных и муниципальных услуг».

2.9. Требования к оформлению и подаче Заявления с прилагаемыми к нему документами, представляемыми Заявителем:

2.9.1. требования к оформлению:

фамилия, имя и отчество (при наличии) Заявителя, его адрес указаны полностью и без ошибок;

отсутствие подчисток, приписок и исправлений текста, зачеркнутых слов и иных неоговоренных исправлений;

отсутствие повреждений, наличие которых не позволяет однозначно истолковать их содержание;

документы в установленных законодательством случаях удостоверены необходимым способом, скреплены печатями, имеют надлежащие подписи сторон или определенных законодательством должностных лиц;

2.9.2. электронные документы (электронные образы документов), прилагаемые к Заявлению, в том числе доверенности, направляются в виде файлов pdf, tif.

Качество представляемых электронных документов (электронных образов документов) в форматах pdf, tif должно позволять в полном объеме прочитать текст документа и распознать реквизиты документа.

Средства электронной подписи, применяемые при подаче Заявления посредством Единого портала, должны быть сертифицированы в соответствии с законодательством Российской Федерации.

2.10. Основания для возврата Заявления и документов, необходимых для предоставления муниципальной услуги, не предусмотрены действующим законодательством.

2.11. Исчерпывающий перечень оснований для отказа в приеме документов, необходимых для предоставления муниципальной услуги:

Заявление подано лицом, не уполномоченным на совершение такого рода действий;

Заявление и указанные в пунктах 2.6.1, 2.7.1 настоящего Административного регламента документы не соответствуют требованиям, установленным пунктами 2.9.1, 2.9.2 настоящего Административного регламента;

неполное заполнение формы Заявления на предоставление муниципальной услуги;

не представлены Заявителем в срок, установленный пунктом 2.4 настоящего Административного регламента, оригиналы документов в случае, если Заявление и документы, указанные в пунктах 2.6.1, 2.7.1 настоящего Административного регламента, направлялись в электронном виде посредством Единого портала.

2.12. Исчерпывающий перечень оснований для отказа в предоставлении муниципальной услуги:

2.12.1. по подуслуге – согласование переустройства и (или) перепланировки помещения в многоквартирном доме:

непредставление определенных пунктом 2.6.1 настоящего Административного регламента документов, обязанность по представлению которых возложена на Заявителя;

поступление в Территориальный орган ответа органа государственной власти, органа местного самоуправления либо подведомственной органу государственной власти или органу местного самоуправления организации на межведомственный запрос, свидетельствующего об отсутствии документа и (или) информации, необходимых для проведения переустройства и (или) перепланировки помещения в многоквартирном доме в соответствии с пунктом 2.6.2 настоящего Административного регламента, если соответствующий документ не был представлен Заявителем по собственной инициативе. Отказ в согласовании переустройства и (или) перепланировки помещения в многоквартирном доме по указанному основанию допускается в случае, если Территориальный орган после получения такого ответа уведомил Заявителя о получении такого ответа, предложил Заявителю представить документ и (или) информацию, необходимые для проведения переустройства и (или) перепланировки помещения в многоквартирном доме в соответствии с пунктом 2.6.2 настоящего Административного регламента, и не получил от Заявителя такие документ и (или) информацию в течение 15 рабочих дней со дня направления уведомления;

представление документов в ненадлежащий орган;

несоответствие проекта переустройства и (или) перепланировки помещения в многоквартирном доме требованиям законодательства;

2.12.2. по подуслуге – завершение переустройства и (или) перепланировки помещения в многоквартирном доме: непредставление определенных пунктом 2.7.1 настоящего Административного регламента документов, обязанность по представлению которых возложена на Заявителя;

несоответствие выполненных работ согласованному в установленном порядке проекту перепланировки и (или) переустройства помещения в многоквартирном доме.

2.13. Основанием для приостановления предоставления муниципальной услуги является поступление в Территориальный орган ответа органа государственной власти, органа местного самоуправления либо подведомственной органу государственной власти или органу местного самоуправления организации на межведомственный запрос, свидетельствующего об отсутствии документа и (или) информации, необходимых для проведения переустройства и (или) перепланировки помещения в многоквартирном доме, в случае если соответствующий документ не был представлен Заявителем по собственной инициативе.

2.14. Предоставление муниципальной услуги осуществляется бесплатно.

2.15. Максимальный срок ожидания в очереди при подаче Заявления и получении результата предоставления муниципальной услуги не должен превышать 15 минут.

2.16. Срок регистрации Заявления не более 1 рабочего дня со дня поступления Заявления в Территориальный орган.

2.17. Требования к помещениям, в которых предоставляется муниципальная услуга:

2.17.1. вход в здание, в котором располагается Территориальный орган, должен быть оборудован информационной табличкой (вывеской), содержащей наименование Территориального органа;

2.17.2. место для оказания муниципальной услуги должно быть оборудовано мебелью, обеспечивающей Заявителю возможность ожидания приема (предоставления муниципальной услуги):

места для ожидания Заявителями приема должны быть оборудованы скамьями, стульями;

места для заполнения документов должны быть оборудованы скамьями, столами (стойками) для возможности оформления документов и обеспечены образцами заполнения документов, бланками заявлений и канцелярскими принадлежностями;

2.17.3. в помещении, в котором оказывается муниципальная услуга, размещаются информационные стенды, имеющие карманы формата А4, заполняемые образцами заявлений о предоставлении муниципальной услуги с разбивкой по типу Заявителя, перечни документов, необходимых для предоставления муниципальной услуги, сроки предоставления, сроки административных процедур, основания для отказа в предоставлении муниципальной услуги.

Допускается оформление в виде тематической папки. Заявителю отводится специальное место, оснащенное письменными принадлежностями (бумага, ручка), для возможности оформления Заявления;

2.17.4. в помещениях, в которых предоставляется муниципальная услуга, обеспечиваются инвалидам и иным маломобильным группам населения следующие условия доступности:

возможность беспрепятственного входа в помещения и выхода из них;

возможность самостоятельного передвижения по территории, прилегающей к зданию Территориального органа;

возможность посадки в транспортное средство и высадки из него перед входом в Территориальный орган, в том числе с использованием кресла-коляски, и при необходимости с помощью муниципальных служащих Территориального органа;

сопровождение инвалидов, имеющих стойкие расстройства функции зрения и самостоятельного передвижения; обеспечение допуска в Территориальный орган собаки-проводника.

В случае отсутствия условий доступности в здании, в помещениях, в которых предоставляется муниципальная услуга, обеспечивается создание инвалидам и иным маломобильным группам населения условий доступности, установленных действующим законодательством.

2.18. Показатели доступности и качества муниципальной услуги.

Показателем доступности муниципальной услуги является возможность подачи Заявления через Единый портал или МФЦ.

Показателями качества предоставления муниципальной услуги являются:

соблюдение сроков выполнения административных процедур, установленных настоящим Административным регламентом;

количество взаимодействий Заявителя со специалистами Территориального органа:

не должно превышать трех раз при подаче Заявления и документов, указанных в пунктах 2.6.1, 2.7.1 настоящего Административного регламента, в Территориальный орган, в том числе при личном обращении Заявителя для получения информации о результате предоставления муниципальной услуги в Территориальном органе;

не должно превышать двух раз при подаче Заявления и документов, указанных в пунктах 2.6.1, 2.7.1 настоящего Административного регламента, в Территориальный орган в случае, когда результат предоставления муниципальной услуги направляется Заявителю на почтовый адрес, указанный в Заявлении;

не должно превышать двух раз при подаче Заявления и документов, указанных в пунктах 2.6.1, 2.7.1 настоящего Административного регламента, в Территориальный орган через МФЦ, в случае если результат предоставления муниципальной услуги выдается Заявителю в Территориальном органе;

отсутствие обоснованных жалоб Заявителей на действия (бездействие) специалистов Территориального органа, участвующих в предоставлении муниципальной услуги;

соблюдение установленных сроков предоставления муниципальной услуги.

2.19. Иные требования и особенности оказания муниципальной услуги.

2.19.1. получение Заявителями муниципальной услуги в электронном виде обеспечивается в следующем объеме:

обеспечение возможности для Заявителей в целях получения муниципальной услуги представлять Заявление в электронном виде посредством Единого портала;

обеспечение возможности для Заявителей осуществлять мониторинг хода предоставления муниципальной услуги с использованием Единого портала;

2.19.2. Заявитель вправе в течение срока предоставления муниципальной услуги подать заявление об оставлении Заявления без рассмотрения путем личного обращения в Территориальный орган в соответствии с графиком приема согласно приложению 1 к настоящему Административному регламенту.

В случае поступления заявления об оставлении Заявления без рассмотрения оказание муниципальной услуги прекращается без принятия решения, представленные документы для получения муниципальной услуги возвращаются Заявителю.

III. Административные процедуры

3.1. Предоставление муниципальной услуги включает следующие административные процедуры:

3.1.1. прием и регистрация Заявления с представленными документами;

3.1.2. проверка представленных документов на соответствие требованиям законодательства, подготовка и направление межведомственного запроса документов, необходимых в соответствии с нормативными правовыми актами для предоставления муниципальной услуги, которые находятся в распоряжении государственных органов, органов

местного самоуправления и иных организаций и которые Заявитель вправе представить самостоятельно, подготовка проекта решения о согласовании (проекта решения об отказе в согласовании) либо проекта распоряжения о создании приемочной комиссии и выдаче Акта приемочной комиссии (далее – проект распоряжения) (проекта решения об отказе в оформлении Акта приемочной комиссии);

3.1.3. согласование проекта решения о согласовании (проекта решения об отказе в согласовании) либо проекта распоряжения (проекта решения об отказе в оформлении Акта приемочной комиссии);

3.1.4. подписание проекта решения о согласовании (проекта решения об отказе в согласовании) либо проекта распоряжения (проекта решения об отказе в оформлении Акта приемочной комиссии);

3.1.5. приемка работ по перепланировке и (или) переустройству помещений в многоквартирном доме, подготовка проекта Акта приемочной комиссии (проекта решения об отказе в оформлении Акта приемочной комиссии в случае несоответствия выполненных работ согласованному в установленном порядке проекту перепланировки и (или) переустройства помещения в многоквартирном доме (далее – проект решения об отказе в оформлении Акта приемочной комиссии), подписание Акта приемочной комиссии (проекта решения об отказе в оформлении Акта приемочной комиссии) (для подслуги – завершение переустройства и (или) перепланировки помещения в многоквартирном доме);

3.1.6. выдача (направление) решения о согласовании (решения об отказе в согласовании) либо Акта приемочной комиссии (решения об отказе в оформлении Акта приемочной комиссии).

3.2. Прием и регистрация Заявления с представленными документами:

3.2.1. основанием для начала данной административной процедуры является поступление в Территориальный орган Заявления с представленными документами, указанными в пунктах 2.6.1, 2.7.1 настоящего Административного регламента;

3.2.2. прием и регистрацию Заявления с представленными документами осуществляет специалист Территориального органа, ответственный за прием;

3.2.3. специалист Территориального органа, ответственный за прием, осуществляет проверку поступившего Заявления с представленными документами на наличие/отсутствие оснований для отказа в приеме документов, необходимых для предоставления муниципальной услуги, предусмотренных пунктом 2.11 настоящего Административного регламента;

3.2.4. в случае отсутствия оснований для отказа в приеме документов, необходимых для предоставления муниципальной услуги, установленных пунктом 2.11 настоящего Административного регламента, специалист Территориального органа, ответственный за прием, регистрирует Заявление с представленными документами, а в случае наличия таких оснований принимает решение об отказе в приеме документов, необходимых для предоставления муниципальной услуги, по форме согласно приложению 4 к настоящему Административному регламенту с указанием всех оснований, выявленных в ходе проверки Заявления с представленными документами.

В случае подачи Заявления в электронном виде посредством Единого портала решение об отказе в приеме документов, необходимых для предоставления муниципальной услуги, направляется Заявителю в личный кабинет на Едином портале по интерактивной форме, реализованной на Едином портале, в виде электронного документа;

3.2.5. результатом административной процедуры является прием и регистрация Заявления с представленными документами с присвоением регистрационного номера и последующая передача должностному лицу Территориального органа, уполномоченному на определение ответственного специалиста Территориального органа, Заявления с представленными документами в день их регистрации в Территориальном органе либо отказ в приеме документов, необходимых для предоставления муниципальной услуги;

3.2.6. максимальный срок административной процедуры – 1 рабочий день со дня поступления Заявления с представленными документами в Территориальный орган.

3.3. Проверка представленных документов на соответствие требованиям законодательства, подготовка и направление межведомственного запроса документов, необходимых в соответствии с нормативными правовыми актами для предоставления муниципальной услуги, которые находятся в распоряжении государственных органов, органов местного самоуправления и иных организаций и которые Заявитель вправе представить самостоятельно, подготовка проекта решения о согласовании (проекта решения об отказе в согласовании) либо проекта распоряжения (проекта решения об отказе в оформлении Акта приемочной комиссии):

3.3.1. основанием для начала данной административной процедуры является поступление Заявления с представленными документами должностному лицу Территориального органа, уполномоченному на определение ответственного специалиста Территориального органа.

Должностное лицо Территориального органа, уполномоченное на определение ответственного специалиста, определяет ответственного специалиста Территориального органа (далее – ответственный специалист) и передает ему Заявление с представленными документами в день их регистрации в Территориальном органе;

3.3.2. ответственный специалист осуществляет:

3.3.2.1. проверку Заявления с представленными документами на соответствие пунктам 2.9, 2.12 настоящего Административного регламента;

подготовку и направление запроса с использованием единой системы межведомственного электронного взаимодействия в государственные органы, органы местного самоуправления и иные организации, в распоряжении которых

находятся документы, необходимые для предоставления муниципальной услуги и которые Заявитель вправе представить самостоятельно.

Выполнение межведомственного запроса осуществляется в сроки, предусмотренные действующим законодательством. Результатом подготовки и направления межведомственного запроса является получение запрашиваемых документов либо отказ в их предоставлении.

В случае поступления в Территориальный орган ответа на межведомственный запрос, свидетельствующего об отсутствии документа, необходимого для согласования переустройства и (или) перепланировки помещения в многоквартирном доме, ответственный специалист уведомляет Заявителя о получении такого ответа, в том числе в электронной форме, и предлагает Заявителю представить документ, необходимый для предоставления муниципальной услуги, в течение 15 рабочих дней со дня направления такого уведомления. В этом случае течение срока предоставления муниципальной услуги приостанавливается.

3.3.3. по результатам проверки Заявления с представленными документами, подготовки и направления межведомственного запроса документов, необходимых в соответствии с нормативными правовыми актами для предоставления муниципальной услуги, которые находятся в распоряжении государственных органов, органов местного самоуправления и иных организаций и которые Заявитель вправе представить самостоятельно, ответственный специалист подготавливает:

проект решения о согласовании по форме, утвержденной постановлением Правительства Российской Федерации от 28 апреля 2005 г. № 266 «Об утверждении формы заявления о переустройстве и (или) перепланировке жилого помещения и формы документа, подтверждающего принятие решения о согласовании переустройства и (или) перепланировки жилого помещения», в том числе в случае предоставления Заявителем в Территориальный орган правоустанавливающего документа, предусмотренного абзацем седьмым пункта 2.6.1 настоящего Административного регламента, или нотариально заверенной копии такого документа в соответствии с абзацем четвертым пункта 3.3.2.1 настоящего Административного регламента;

проект решения об отказе в согласовании по форме согласно приложению 5 к настоящему Административному регламенту, в том числе в случае непредставления Заявителем в Территориальный орган правоустанавливающего документа, предусмотренного абзацем седьмым пункта 2.6.1 настоящего Административного регламента, или нотариально заверенной копии такого документа, в соответствии с абзацем четвертым пункта 3.3.2.1 настоящего Административного регламента;

проект распоряжения, в котором устанавливается дата приемки помещения не более чем через 20 календарных дней со дня регистрации Заявления с представленными документами в Территориальном органе;

проект решения об отказе в оформлении Акта приемочной комиссии по форме согласно приложению 6 к настоящему Административному регламенту в случае непредставления определенных пунктом 2.7.1 настоящего Административного регламента документов, обязанность по представлению которых возложена на Заявителя.

Ответственный специалист несет персональную ответственность за правильность оформления принятого решения;

3.3.4. результатом административной процедуры является подготовленный проект решения о согласовании (проект решения об отказе в согласовании) либо проект распоряжения (проект решения об отказе в оформлении Акта приемочной комиссии) и последующая передача его на согласование специалисту, ответственному за проведение правовой экспертизы, должностному лицу Территориального органа, курирующему вопросы согласования переустройства и (или) перепланировки помещения в многоквартирном доме;

3.3.5. максимальный срок административной процедуры:

3.3.5.1. по под услуге – согласование переустройства и (или) перепланировки помещения в многоквартирном доме – 12 рабочих дней со дня поступления Заявления с представленными документами ответственному специалисту;

3.3.5.2. по под услуге – завершение переустройства и (или) перепланировки помещения в многоквартирном доме – 5 рабочих дней со дня поступления Заявления с представленными документами ответственному специалисту.

3.4. Согласование проекта решения о согласовании (проекта решения об отказе в согласовании) либо проекта распоряжения (проекта решения об отказе в оформлении Акта приемочной комиссии):

3.4.1. основанием для начала данной административной процедуры является поступление на согласование проекта решения о согласовании (проекта решения об отказе в согласовании) либо проекта распоряжения (проекта решения об отказе в оформлении Акта приемочной комиссии), а также Заявления с представленными документами специалисту, ответственному за проведение правовой экспертизы;

3.4.2. специалист, ответственный за проведение правовой экспертизы, не позднее 1 рабочего дня рассматривает Заявление с представленными документами, а также проект решения о согласовании (проект решения об отказе в согласовании) либо проект распоряжения (проект решения об отказе в оформлении Акта приемочной комиссии) на соответствие утвержденной форме, нормам действующего законодательства.

При наличии замечаний специалист, ответственный за проведение правовой экспертизы, возвращает проект решения о согласовании (проект решения об отказе в согласовании) либо проект распоряжения (проект решения об отказе в оформлении Акта приемочной комиссии), а также Заявление с пакетом документов ответственному специалисту с указанием замечаний.

Замечания подлежат устранению ответственным специалистом в тот же день.

При отсутствии замечаний специалист, ответственный за проведение правовой экспертизы, согласовывает и направляет проект решения о согласовании (проект решения об отказе в согласовании) либо проект распоряжения (проект решения об отказе в оформлении Акта приемочной комиссии), а также Заявление с представленными документами на согласование должностному лицу Территориального органа, курирующему вопросы согласования переустройства и (или) перепланировки помещения в многоквартирном доме;

3.4.3. должностное лицо Территориального органа, курирующее вопросы согласования переустройства и (или) перепланировки помещения в многоквартирном доме, не позднее 1 рабочего дня рассматривает проект решения о согласовании (проект решения об отказе в согласовании) либо проект распоряжения (проект решения об отказе в оформлении Акта приемочной комиссии) на соответствие документам, на основании которых он подготовлен.

При наличии замечаний проект решения о согласовании (проект решения об отказе в согласовании) либо проект распоряжения (проект решения об отказе в оформлении Акта приемочной комиссии), а также Заявление с представленными документами возвращается ответственному специалисту с указанием замечаний.

Замечания подлежат устранению ответственным специалистом в тот же день.

3.4.4. результатом административной процедуры является согласование и передача проекта решения о согласовании (проекта решения об отказе в согласовании) либо проекта распоряжения (проекта решения об отказе в оформлении Акта приемочной комиссии), а также Заявления с представленными документами на подпись должностному лицу Территориального органа, уполномоченному на подписание решения о согласовании (решения об отказе в согласовании) либо распоряжения (решения об отказе в оформлении Акта приемочной комиссии) (далее – должностное лицо);

3.4.5. максимальный срок административной процедуры – 2 рабочих дня со дня поступления Заявления с представленными документами ответственному специалисту.

3.5. Подписание проекта решения о согласовании (проекта решения об отказе в согласовании) либо проекта распоряжения (проекта решения об отказе в оформлении Акта приемочной комиссии):

3.5.1. основанием для начала данной административной процедуры является поступление проекта решения о согласовании (проекта решения об отказе в согласовании) либо проекта распоряжения (проекта решения об отказе в оформлении Акта приемочной комиссии), а также Заявления с представленными документами должностному лицу на подпись.

3.5.2. должностное лицо:

рассматривает Заявление с представленными документами, документы, полученные в рамках межведомственного взаимодействия, проект решения о согласовании (проект решения об отказе в согласовании) либо проект распоряжения (проект решения об отказе в оформлении Акта приемочной комиссии) на соответствие документам, на основании которых он подготовлен;

осуществляет подписание решения о согласовании (решения об отказе в согласовании) либо проекта распоряжения (проекта решения об отказе в оформлении Акта приемочной комиссии);

При наличии замечаний проект решения о согласовании (проект решения об отказе в согласовании) либо проект распоряжения (проект решения об отказе в оформлении Акта приемочной комиссии) возвращается ответственному специалисту с указанием замечаний.

Замечания подлежат устранению ответственным специалистом в тот же день.

3.5.3. Подписанное решение о согласовании (решение об отказе в согласовании) либо решение об отказе в оформлении Акта приемочной комиссии должностное лицо передает специалисту Территориального органа, ответственному за выдачу документов.

Подписанное распоряжение должностное лицо передает ответственному специалисту для уведомления Заявителя и членов приемочной комиссии о дате, времени и месте проведения приемки помещения.

3.5.4. результатом административной процедуры является подписанное решение о согласовании (решение об отказе в согласовании) либо подписанное распоряжение (решение об отказе в оформлении Акта приемочной комиссии);

3.5.5. максимальный срок административной процедуры – 2 рабочих дня со дня поступления проекта решения о согласовании (проекта решения об отказе в согласовании) либо проекта распоряжения (проекта решения об отказе в оформлении Акта приемочной комиссии), а также Заявления с представленными документами должностному лицу на подпись.

3.6. Приемка работ по перепланировке и (или) переустройству помещений в многоквартирном доме, подготовка проекта Акта приемочной комиссии (проекта решения об отказе в оформлении Акта приемочной комиссии), подписание Акта приемочной комиссии (решения об отказе в оформлении Акта приемочной комиссии) (для подослуги – завершение переустройства и (или) перепланировки помещения в многоквартирном доме):

3.6.1. основанием для начала данной административной процедуры является поступление Заявления с представленными документами и подписанное должностным лицом распоряжение ответственному специалисту;

3.6.2. ответственный специалист в течение 2 рабочих дней со дня получения распоряжения и Заявления с представленными документами уведомляет Заявителя и членов приемочной комиссии о дате, времени и месте проведения приемки помещения;

3.6.3. приемочная комиссия в соответствии с Положением о приемочной комиссии при территориальном органе администрации города Перми, утвержденным постановлением администрации города Перми от 29 августа 2007 г. № 354, в день, установленный распоряжением:

выезжает в перепланированное и (или) переустроенное помещение в многоквартирном доме;

осуществляет проверку соответствия проведенных работ проекту перепланировки и (или) переустройства помещения в многоквартирном доме;

3.6.4. по результатам проверки в течение 3 рабочих дней со дня выезда приемочной комиссии ответственный специалист осуществляет подготовку Акта приемочной комиссии по форме, утвержденной постановлением администрации города Перми от 29 августа 2007 г. № 354 «Об утверждении Положения о приемочной комиссии при территориальном органе администрации города Перми», и организует его подписание всеми членами приемочной комиссии;

3.6.5. в случае несоответствия выполненных работ согласованному в установленном порядке проекту перепланировки и (или) переустройства помещения в многоквартирном доме ответственный специалист на основании Акта приемочной комиссии подготавливает проект решения об отказе в оформлении Акта приемочной комиссии.

Ответственный специалист несет персональную ответственность за правильность оформления принятого решения;

3.6.6. ответственный специалист в течение 2 рабочих дней со дня подготовки проекта решения об отказе в оформлении Акта приемочной комиссии передает его на подпись должностному лицу Территориального органа, уполномоченному на подписание такого решения;

3.6.7. результатом административной процедуры является подписанный Акт приемочной комиссии (решение об отказе в оформлении Акта приемочной комиссии) и последующая передача его специалисту Территориального органа, ответственному за выдачу документов;

3.6.8. максимальный срок административной процедуры 7 рабочих дней со дня поступления подписанного распоряжения и Заявления с представленными документами ответственному специалисту.

3.7. Выдача (направление) решения о согласовании (решения об отказе в согласовании) либо Акта приемочной комиссии (решения об отказе в оформлении Акта приемочной комиссии):

3.7.1. основанием для начала данной административной процедуры является поступление подписанного должностным лицом решения о согласовании (решения об отказе в согласовании) либо Акта приемочной комиссии (решения об отказе в оформлении Акта приемочной комиссии) специалисту Территориального органа, ответственному за выдачу документов;

3.7.2. специалист Территориального органа, ответственный за выдачу документов:

регистрарует решение о согласовании (решение об отказе в согласовании) либо Акт приемочной комиссии (решение об отказе в оформлении Акта приемочной комиссии);

выдает (направляет) решение о согласовании (решение об отказе в согласовании) либо Акт приемочной комиссии (решение об отказе в оформлении Акта приемочной комиссии) способом, определенным Заявителем в Заявлении:

почтовым отправлением с уведомлением о вручении;

лично в Территориальном органе;

лично в МФЦ.

В случае подачи Заявления через Единый портал специалист Территориального органа, ответственный за выдачу документов, направляет Заявителю уведомление о предоставлении муниципальной услуги (уведомление об отказе в предоставлении муниципальной услуги) в электронном виде через Единый портал;

3.7.3. результатом административной процедуры является выдача (направление) решения о согласовании (решения об отказе в согласовании) либо Акта приемочной комиссии (решения об отказе в оформлении Акта приемочной комиссии) способом, определенным Заявителем в Заявлении.

В случае подачи Заявления в электронном виде посредством Единого портала результат предоставления муниципальной услуги направляется Заявителю в личный кабинет на Едином портале в форме электронного документа, подписанного усиленной квалифицированной электронной подписью должностного лица.

В случае неполучения Заявителем результата муниципальной услуги на бумажном носителе результат муниципальной услуги хранится в Территориальном органе до востребования;

3.7.4. максимальный срок административной процедуры – 3 рабочих дня со дня поступления подписанного решения о согласовании (решения об отказе в согласовании) либо Акта приемочной комиссии (решения об отказе в оформлении Акта приемочной комиссии) специалисту Территориального органа, ответственному за выдачу документов.

3.8. Акт приемочной комиссии, подтверждающий завершение переустройства и (или) перепланировки, и (или) иных работ (в случае, если для такого перевода требовалось проведение соответственно переустройства, перепланировки или иных работ в отношении помещения в многоквартирном доме), направляется специалистом Территориального органа, ответственным за выдачу документов, в порядке межведомственного взаимодействия в орган исполнительной власти, уполномоченный на осуществление государственного кадастрового учета и государственной регистрации прав, не позднее 5 рабочих дней со дня принятия Акта приемочной комиссии.

3.9. Блок-схемы административных процедур по предоставлению муниципальной услуги приведены в приложении 7 к настоящему Административному регламенту.

IV. Порядок и формы контроля за исполнением Административного регламента

4.1. Формы контроля:

текущий контроль;
плановые проверки;
внеплановые проверки.

4.2. Текущий контроль соблюдения и исполнения положений настоящего Административного регламента осуществляется руководителем Территориального органа путем анализа ежемесячных отчетов, содержащих сведения о соблюдении (нарушении) сроков предоставления муниципальной услуги.

4.3. Плановые проверки проводятся уполномоченным должностным лицом Территориального органа не реже 1 раза в год на основании письменного или устного поручения руководителя Территориального органа в случае, если полномочия по подписанию результата предоставления муниципальной услуги переданы от руководителя Территориального органа иному должностному лицу.

При проведении проверки должны быть установлены следующие показатели:

количество предоставленных муниципальных услуг за контрольный период;

количество муниципальных услуг, предоставленных с нарушением сроков, в разрезе административных процедур.

При проведении проверки осуществляется выборочная проверка предоставления муниципальной услуги по конкретным заявлениям с целью оценки полноты и качества предоставленной муниципальной услуги.

По результатам проверки при наличии выявленных нарушений могут быть подготовлены предложения, направленные на устранение выявленных нарушений, высказаны рекомендации по совершенствованию административных процедур.

4.4. Внеплановые проверки проводятся по жалобам Заявителей на основании письменного или устного поручения руководителя Территориального органа.

4.5. Должностные лица, муниципальные служащие Территориального органа, осуществляющие исполнение административных процедур, несут дисциплинарную и иную ответственность в соответствии с законодательством Российской Федерации.

4.6. Контроль со стороны граждан, их объединений и организаций за предоставлением муниципальной услуги может быть осуществлен путем запроса соответствующей информации в установленном законом порядке при условии, что она не является конфиденциальной, а также в иных формах, не противоречащих требованиям действующего законодательства.

V. Порядок обжалования решений и действий (бездействия) органа, предоставляющего муниципальную услугу, а также должностных лиц, муниципальных служащих

5.1. Обжалование решений и действий (бездействия) органа, предоставляющего муниципальную услугу, а также должностных лиц, муниципальных служащих осуществляется в досудебном (внесудебном) и судебном порядках.

5.2. Обжалование в досудебном (внесудебном) порядке осуществляется в соответствии с Порядком подачи и рассмотрения жалоб на решения и действия (бездействие) функциональных и территориальных органов администрации города Перми, должностных лиц и муниципальных служащих, функциональных и территориальных органов администрации города Перми при предоставлении муниципальных услуг, утвержденным постановлением администрации города Перми.

5.3. Действия (бездействие) должностных лиц, муниципальных служащих Территориального органа и решения, принятые ими при предоставлении муниципальной услуги, могут быть обжалованы Заявителем в арбитражном суде или суде общей юрисдикции по месту нахождения ответчика в порядке, установленном действующим законодательством.

Приложение 1
к Административному регламенту
предоставления территориальным органом
администрации города Перми муниципальной
услуги «Согласование проведения
переустройства и (или) перепланировки
помещения в многоквартирном доме»

ИНФОРМАЦИЯ

о местонахождении, графике работы территориальных органов администрации города Перми, предоставляющих муниципальную услугу
«Согласование проведения переустройства и (или) перепланировки помещения в многоквартирном доме»

Наименование территориального органа администрации города Перми	Место нахождения	Наименование структурного подразделения по согласованию переустройства и (или) перепланировки жилых помещений	Приемные часы	Справочные телефоны	Адрес электронной почты
1	2	3	4	5	6
Администрация Индустриального района	г. Пермь, ул. Мира, 15	отдел (сектор) градостроительства, земельных и имущественных отношений	понедельник: 10.00 час.-17.00 час. среда: 10.00 час.-17.00 час. перерыв: 13.00 час.-14.00 час.	227-93-87	air@gorodperm.ru
Администрация Ленинского района	г. Пермь, ул. Пермская, 82	отдел (сектор) градостроительства, земельных и имущественных отношений	вторник: 14.00 час.-17.00 час. четверг: 14.00 час.-17.00 час. перерыв: 12.00 час.-13.00 час.	212-07-71	alen@gorodperm.ru
Администрация Кировского района	г. Пермь, ул. Кировоградская, 33	отдел (сектор) градостроительства, земельных и имущественных отношений	вторник: 09.00 час.-11.30 час. четверг: 09.00 час.-11.30 час. перерыв: 12.00 час.-13.00 час.	205-62-22	akir@gorodperm.ru
Администрация поселка Новые Ляды	г. Пермь, микрорайон Новые Ляды, ул. Транспортная, 2	главный специалист по вопросам градостроительства, земельных и имущественных отношений отдела благоустройства и потребительского рынка администрации поселка Новые Ляды	вторник: 09.00 час.-17.00 час. четверг: 09.00 час.-17.00 час. перерыв: 13.00 час.-14.00 час.	295-85-82	anld@gorodperm.ru

1	2	3	4	5	6
Администрация Мотовилихинского района	г. Пермь, ул. Уральская, 36	отдел (сектор) градостроительства, земельных и имущественных отношений	<p>понедельник: 09.00 час.-17.30 час. четверг: 09.00 час.-13.00 час. перерыв: 13.00 час.-13.48 час.</p>	260-35-64	amtv@gorodperm.ru
Администрация Дзержинского района	г. Пермь, ул. Ленина, 85	отдел (сектор) градостроительства, земельных и имущественных отношений	<p>вторник: 09.00 час.-13.00 час. четверг: 14.00 час.-17.00 час. перерыв: 13.00 час.-14.00 час.</p>	246-61-68	adzr@gorodperm.ru
Администрация Орджоникидзевского района	г. Пермь, ул. Александра Щербакова, 24	отдел (сектор) градостроительства, земельных и имущественных отношений	<p>понедельник: 10.00 час.-17.00 час. четверг: 10.00 час.-17.00 час. перерыв: 12.00 час.-12.48 час.</p>	263-54-23	aord@gorodperm.ru
Администрация Свердловского района	г. Пермь, ул. Сибирская, 58	отдел (сектор) градостроительства, земельных и имущественных отношений	<p>вторник: 14.00 час.-17.00 час. четверг: 14.00 час.-17.00 час.</p>	244-14-78	asvr@gorodperm.ru

Приложение 2
к Административному регламенту предоставления
территориальным органом администрации города
Перми муниципальной услуги «Согласование
проведения переустройства и (или) перепланировки
помещения
в многоквартирном доме»

В _____

(наименование территориального
органа администрации города Перми)

**ЗАЯВЛЕНИЕ
о переустройстве и (или) перепланировке жилого помещения**

от _____
(указывается наниматель либо арендатор, либо собственник
жилого помещения, либо собственники жилого помещения,
находящегося в общей собственности двух и более лиц,
в случае, если ни один из собственников либо иных лиц
не уполномочен в установленном порядке представлять
их интересы) *

Место нахождения жилого помещения: _____

(указывается полный адрес: субъект Российской Федерации,
муниципальное образование, поселение, улица, дом, корпус, строение,
квартира (комната), подъезд, этаж)

Собственник(и) жилого помещения: _____

* Для физических лиц указываются: фамилия, имя, отчество, реквизиты документа, удостоверяющего личность (серия, номер, кем и когда выдан), место жительства, номер телефона;

для представителя физического лица указываются: фамилия, имя, отчество представителя, реквизиты доверенности, которая прилагается к заявлению.

Для юридических лиц указываются: наименование, организационно-правовая форма, адрес места нахождения, номер телефона, фамилия, имя, отчество лица, уполномоченного представлять интересы юридического лица, с указанием реквизитов документа, удостоверяющего эти полномочия и прилагаемого к заявлению.

Прошу разрешить _____

(переустройство, перепланировку, переустройство
и перепланировку-нужное указать)

жилого помещения, занимаемого на основании _____,

(права собственности, договора найма, договора аренды - нужное указать)
согласно прилагаемому проекту (проектной документации) переустройства и (или) перепланировки жилого помещения.

Срок производства ремонтно-строительных работ: с «__» _____

20__ г. по «__» _____ 20__ г.

Режим производства ремонтно-строительных работ: с _____ по _____ час. в _____ дни.

Обязуюсь:

осуществить ремонтно-строительные работы в соответствии с проектом (проектной документацией);

обеспечить свободный доступ к месту проведения ремонтно-строительных работ должностных лиц органа местного самоуправления муниципального образования либо уполномоченного им органа для проверки хода работ;

осуществить работы в установленные сроки и с соблюдением согласованного режима проведения работ.

Согласие на переустройство и (или) перепланировку получено от совместно проживающих совершеннолетних членов семьи нанимателя жилого помещения по договору социального найма от «__» _____ г. № _____:

№	Фамилия, имя, отчество	Документ, удостоверяющий личность (серия, номер, кем и когда выдан)	Подпись **	Отметка о нотариальном заверении подписей лиц
1	2	3	4	5

К заявлению прилагаются следующие документы:

- _____ (указывается вид и реквизиты правоустанавливающего документа на переустраиваемое и(или) перепланируемое жилое помещение (с отметкой: подлинник или нотариально заверенная копия) _____ на ____ л.;
- проект (проектная документация) переустройства и(или) перепланировки жилого помещения на ____ л.;
- технический паспорт переустраиваемого и(или) перепланируемого жилого помещения на ____ л.;

** Подписи ставятся в присутствии должностного лица, принимающего документы. В ином случае представляется оформленное в письменном виде согласие члена семьи, заверенное нотариально, с проставлением отметки об этом в графе 5.

4. заключение органа по охране памятников архитектуры, истории и культуры о допустимости проведения переустройства и(или) перепланировки жилого помещения (представляется в случаях, если такое жилое помещение или дом, в котором оно находится, является памятником архитектуры, истории или культуры) на ____ л.;

5. документы, подтверждающие согласие временно отсутствующих членов семьи нанимателя на переустройство и(или) перепланировку жилого помещения, на _____ листах (при необходимости);

6. иные документы: _____ (доверенности, выписки из уставов и др.).

Подписи лиц, подавших заявление ***:

«__» _____ 20__ г. _____
(дата) (подпись заявителя) (расшифровка подписи заявителя)

«__» _____ 20__ г. _____
(дата) (подпись заявителя) (расшифровка подписи заявителя)

«__» _____ 20__ г. _____
(дата) (подпись заявителя) (расшифровка подписи заявителя)

«__» _____ 20__ г. _____
(дата) (подпись заявителя) (расшифровка подписи заявителя)

(следующие позиции заполняются должностным лицом, принявшим заявление)

Документы представлены на приеме «__» _____ 20__ г.

Входящий номер регистрации заявления _____

Выдана расписка в получении документов «__» _____ 20__ г. № _____

Расписку получил «__» _____ 20__ г. _____
(подпись заявителя)

 (должность, Ф.И.О. должностного лица,
 принявшего заявление)

 (подпись)

 *** При пользовании жилым помещением на основании договора социального найма заявление подписывается нанимателем, указанным в договоре в качестве стороны, при пользовании жилым помещением на основании договора аренды – арендатором, при пользовании жилым помещением на праве собственности – собственником (собственниками).

Приложение 3
 к Административному регламенту предоставления
 территориальным органом администрации города
 Перми муниципальной услуги «Согласование
 проведения переустройства и (или) перепланировки
 помещения
 в многоквартирном доме»

В

 (наименование территориального органа
 администрации города Перми)

 (Ф.И.О. заявителя – физического лица,
 наименование заявителя – юридического лица)

 (Ф.И.О. представителя заявителя, реквизиты
 документа, подтверждающего полномочия)

 (юридический и почтовый адрес)

 (контактные телефоны заявителя
 или представителя заявителя)

ЗАЯВЛЕНИЕ о выдаче акта приемочной комиссии

В связи с окончанием работ по переустройству и (или) перепланировке помещения в многоквартирном доме по адресу: г. Пермь, ул. _____,
 д. _____, кв. _____, принадлежащего _____

 (для физического лица – Ф.И.О., паспортные данные, почтовый адрес, телефон,
 для юридического лица – наименование, ИНН, ОГРН, местонахождение, телефон, факс)

на основании _____
 (правоустанавливающий документ)

Документ, подтверждающий принятие решения о согласовании перепланировки
 и (или) переустройства помещения в многоквартирном доме, _____

(реквизиты распоряжения руководителя территориального органа
администрации города Перми)

Прошу выдать акт приемочной комиссии.

Приложение: _____.

(документы, предусмотренные Административным регламентом по предоставлению
территориальным органом администрации города Перми муниципальной услуги
«согласование проведения переустройства и (или) перепланировки помещения в многоквартирном доме»)

Прошу выдать результат муниципальной услуги:

- почтовым отправлением с уведомлением о вручении;
 лично в территориальном органе;
 лично в МФЦ.

Я уведомлен(-а) о сроке выдачи результата муниципальной услуги « ____ » _____ 20
____ г.

Подпись лица, подавшего заявление:

« ____ » _____ 20__ г. _____ / _____ /
(подпись заявителя) (расшифровка подписи заявителя)

Следующие позиции заполняются должностным лицом, принявшим заявление.

Документы представлены на приеме « ____ » _____ 20__ г.

Входящий номер регистрации заявления _____

Выдана расписка в получении документов « ____ » _____ 20__ г.
№ _____

Расписку получил: « ____ » _____ 20__ г.

(подпись заявителя)

(должность, Ф.И.О. должностного лица, (подпись)
принявшего заявление)

Приложение 4
к Административному регламенту предоставления
территориальным органом администрации города
Перми муниципальной услуги «Согласование
проведения переустройства и (или)
перепланировки помещения
в многоквартирном доме»

_____ (наименование органа, уполномоченного на принятие решения)

Кому: _____
(сведения о Заявителе (представителе Заявителя))

Контактные данные: _____
(почтовый адрес, адрес электронной почты, телефон)

_____ (регистрационный номер и дата заявления
о присвоении объекту адресации адреса
или аннулировании его адреса)

РЕШЕНИЕ

**об отказе в приеме документов, необходимых для предоставления
муниципальной услуги**

от _____ № _____
(дата регистрации решения) (номер решения)

На основании поступившего заявления (уведомления) _____

_____ принято решение об отказе в приеме документов, необходимых для предоставления муниципальной услуги, на основании: _____

Дополнительно информируем: _____

Вы вправе повторно обратиться в орган, уполномоченный на предоставление муниципальной услуги, с заявлением о предоставлении муниципальной услуги после устранения указанных нарушений.

Данный отказ может быть обжалован в досудебном порядке путем направления жалобы в орган, уполномоченный на предоставление услуги, а также в судебном порядке.

(Ф.И.О. должность лица, уполномоченного
на принятие решения)

(подпись)

Приложение 5
к Административному регламенту предоставления
территориальным органом администрации города
Перми муниципальной услуги «Согласование
проведения переустройства и (или)
перепланировки помещения
в многоквартирном доме»

РЕШЕНИЕ № ____
об отказе в согласовании переустройства и (или) перепланировки
помещения в многоквартирном доме

« ____ » _____ 20__ г.

В соответствии с главой 4 Жилищного кодекса Российской Федерации, Административным регламентом предоставления территориальным органом администрации города Перми муниципальной услуги «Согласование переустройства и (или) перепланировки помещения в многоквартирном доме», утвержденным постановлением администрации города Перми от 29 мая 2012 г. № 42-П (далее – Административный регламент), рассмотрев заявление

(Ф.И.О./наименование заявителя)

с представленными документами о намерении провести _____

(переустройство, перепланировку, переустройство и перепланировку – нужное указать)
помещения в многоквартирном доме по адресу: _____

на основании _____

(вид и реквизиты правоустанавливающего документа на переустраиваемое и (или)
перепланируемое помещение в многоквартирном доме)

Территориальным органом _____

(наименование территориального органа администрации города Перми)

принято решение об отказе в согласовании переустройства и (или) перепланировки помещения в многоквартирном доме по основанию:

непредставление Заявителем документов, определенных пунктом 2.6.1 Административного регламента, обязанность по представлению которых возложена на Заявителя, а именно: _____

поступление в Территориальный орган ответа органа государственной власти, органа местного самоуправления либо подведомственной органу государственной власти или органу местного самоуправления организации на межведомственный запрос, свидетельствующего об отсутствии документа и (или) информации, необходимых для проведения переустройства и (или) перепланировки помещения в соответствии с пунктом 2.6.2 Административного регламента, если соответствующий документ не был представлен Заявителем по собственной инициативе. Отказ в согласовании переустройства и (или) перепланировки помещения по указанному основанию допускается в случае, если Территориальный орган после получения такого ответа уведомил Заявителя о получении такого ответа, предложил Заявителю представить документ и (или) информацию, необходимые для проведения переустройства и (или) перепланировки помещения в соответствии с пунктом 2.6.2 Административного регламента, и не получил от Заявителя такие документ и (или) информацию в течение пятнадцати рабочих дней со дня направления уведомления;

представление документов в ненадлежащий орган;

· несоответствие проекта переустройства и (или) перепланировки помещения требованиям законодательства.

(должность)

(подпись)

Ф.И.О. должностного лица
администрации города Перми
М.П.

Приложение 6
к Административному регламенту предоставления
территориальным органом администрации города
Перми муниципальной услуги «Согласование
проведения переустройства и (или)
перепланировки помещения
в многоквартирном доме»

РЕШЕНИЕ № _____
об отказе в оформлении Акта о завершении переустройства
и (или) перепланировки помещения в многоквартирном доме

« _____ » _____ 20__ г.

В соответствии с главой 4 Жилищного кодекса Российской Федерации, Административным регламентом предоставления территориальным органом администрации города Перми муниципальной услуги «Согласование переустройства и (или) перепланировки помещения в многоквартирном доме», утвержденным постановлением администрации города Перми от 29 мая 2012 г. № 42-П (далее – Административный регламент), рассмотрев заявление

_____ (для физического лица – Ф.И.О., паспортные данные, почтовый адрес, телефон,
для юридического лица – наименование, ИНН, ОГРН, местонахождение, телефон, факс, Ф.И.О.
представителя заявителя, реквизиты документа, подтверждающего полномочия)

о выдаче акта завершения перепланировки и (или) переустройства помещения в многоквартирном доме в связи с окончанием работ по перепланировке и (или) переустройству помещения в многоквартирном доме по адресу: г. Пермь, ул. _____, д. _____, кв. _____, принадлежащего

_____ (для физического лица – Ф.И.О., паспортные данные, почтовый адрес,
для юридического лица – наименование, ИНН, ОГРН, местонахождение)

на основании _____ (правоустанавливающий документ)

Территориальным органом _____

_____ (наименование территориального органа администрации города Перми)

по результатам приемки работ по перепланировке и (или) переустройству помещений в многоквартирном доме принято решение об отказе в выдаче акта завершения перепланировки и (или) переустройства помещения в многоквартирном доме по причине:

- непредставления определенных пунктом 2.7.1 Административного регламента документов, обязанность по представлению которых возложена на Заявителя;
- несоответствия выполненных работ согласованному в установленном порядке проекту перепланировки и (или) переустройства помещения в многоквартирном доме, а именно: _____

_____ (должность)

_____ (подпись)

_____ Ф.И.О. должностного лица
администрации города Перми

М.П.

Приложение 7
к Административному регламенту предоставления
территориальным органом администрации города
Перми муниципальной услуги «Согласование
проведения переустройства и (или)
перепланировки помещения
в многоквартирном доме»

БЛОК-СХЕМА
прохождения административных процедур по подуслуге
«Согласование переустройства и (или) перепланировки помещения
в многоквартирном доме»

Прием, регистрация Заявления с представленными документами –
1 рабочий день



Проверка представленных документов на соответствие требованиям законодательства, подготовка и направление межведомственного запроса документов, необходимых в соответствии с нормативными правовыми актами для предоставления муниципальной услуги, которые находятся в распоряжении государственных органов, органов местного самоуправления и иных организаций и которые Заявитель вправе представить самостоятельно, подготовка проекта решения о согласовании переустройства и (или) перепланировки помещения в многоквартирном доме либо решения об отказе в предоставлении муниципальной услуги – 12 рабочих дней



Согласование проекта решения о согласовании переустройства и (или) перепланировки помещения в многоквартирном доме либо решения об отказе в предоставлении муниципальной услуги – 2 рабочих дня

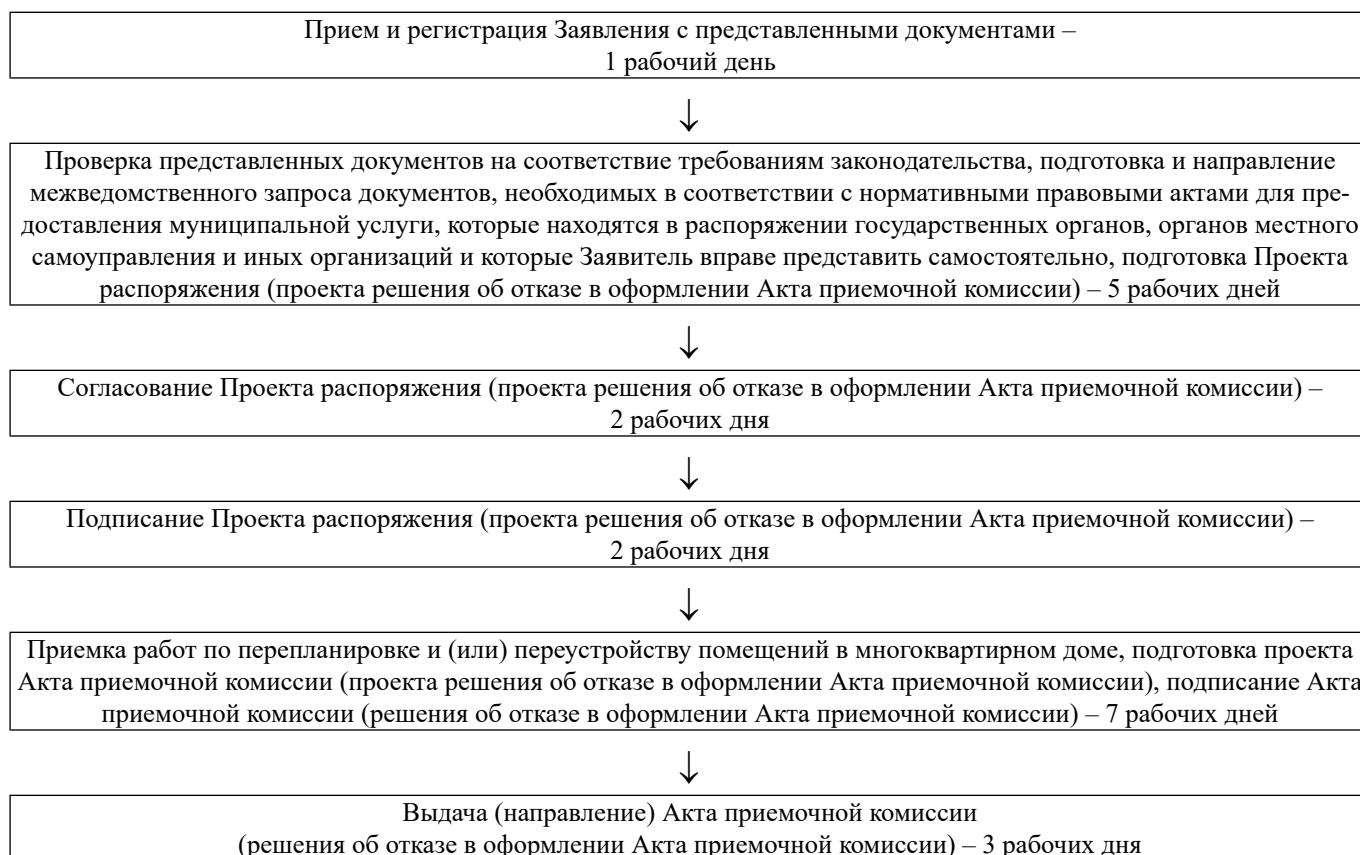


Подписание решения о согласовании переустройства и (или) перепланировки помещения в многоквартирном доме либо решения об отказе в предоставлении муниципальной услуги – 2 рабочих дня



Выдача (направление) решения о согласовании переустройства и (или) перепланировки помещения в многоквартирном доме либо решения об отказе в согласовании переустройства и (или) перепланировки помещения в многоквартирном доме – 3 рабочих дня

БЛОК-СХЕМА
прохождения административных процедур по подуслуге
«Завершение переустройства и (или) перепланировки помещения в многоквартирном доме»



АДМИНИСТРАЦИЯ ГОРОДА ПЕРМИ
ПОСТАНОВЛЕНИЕ

15.02.2022

№ 92

**О внесении изменений в отдельные постановления администрации
города Перми в сфере транспорта**

В соответствии с Трудовым кодексом Российской Федерации, Федеральным законом от 06 октября 2003 г. № 131-ФЗ «Об общих принципах организации местного самоуправления в Российской Федерации», Уставом города Перми, решением Пермской городской Думы от 22 сентября 2009 г. № 209 «Об утверждении Положения об оплате труда работников муниципальных учреждений города Перми» администрация города Перми **ПОСТАНОВЛЯЕТ**:

1. Внести в Положение о системе оплаты труда работников муниципального учреждения в сфере транспорта, утвержденное постановлением администрации города Перми от 24 декабря 2009 г. № 1018 (в ред. от 18.10.2011 № 630, от 26.12.2011 № 871, от 28.09.2012 № 578, от 03.07.2013 № 539, от 01.04.2014 № 216, от 10.09.2015 № 636, от 30.12.2015 № 1135, от 27.10.2016 № 966, от 23.12.2016 № 1160, от 01.06.2017 № 433, от 07.11.2017 № 1010, от 07.12.2017 № 1104, от 13.05.2019 № 165-П, от 05.11.2019 № 852, от 16.11.2020 № 1154, от 26.03.2021 № 203, от 28.09.2021 № 768, от 10.11.2021 № 988), следующие изменения:

1.1. пункт 2.4.1.3 дополнить абзацем следующего содержания:

«Руководитель Учреждения вправе установить размер соответствующей премии с учетом качества, сложности и интенсивности выполняемых поручений. Решение руководителя Учреждения о назначении соответствующей премии оформляется приказом.»;

1.2. пункт 3.5 дополнить абзацем следующего содержания:

«Работодатель вправе установить размер соответствующей премии с учетом качества, сложности и интенсивности выполняемых поручений. Решение работодателя о назначении соответствующей премии оформляется приказом.»;

1.3. таблицу 2 приложения изложить в редакции согласно приложению 1 к настоящему постановлению.

2. Внести изменения в приложение к постановлению администрации города Перми от 10 ноября 2021 г. № 988 «О внесении изменений в Положение о системе оплаты труда работников муниципального учреждения в сфере транспорта, утвержденное постановлением администрации города Перми от 24 декабря 2009 г. № 1018», дополнив таблицей 3 согласно приложению 2 к настоящему постановлению.

3. Внести изменения в пункт 3 постановления администрации города Перми от 25 декабря 2015 г. № 1121 «О создании муниципального казенного учреждения «Городское управление транспорта» путем изменения типа существующего муниципального бюджетного учреждения «Городское управление транспорта» (в ред. от 01.06.2020 № 485, от 12.11.2020 № 1148, от 12.08.2021 № 597), изложив в следующей редакции:

«3. Установить предельную штатную численность работников Учреждения в количестве 289,5 штатных единиц.».

4. Настоящее постановление вступает в силу со дня официального опубликования в печатном средстве массовой информации «Официальный бюллетень органов местного самоуправления муниципального образования город Пермь» и распространяется на правоотношения, возникшие с 01 января 2022 г., за исключением пункта 2 настоящего постановления, который вступает в силу с 01 октября 2022 г.

5. Управлению по общим вопросам администрации города Перми обеспечить опубликование настоящего постановления в печатном средстве массовой информации «Официальный бюллетень органов местного самоуправления муниципального образования город Пермь».

6. Информационно-аналитическому управлению администрации города Перми обеспечить опубликование (обнародование) настоящего постановления на официальном сайте муниципального образования город Пермь в информационно-телекоммуникационной сети Интернет.

7. Контроль за исполнением настоящего постановления возложить на первого заместителя главы администрации города Перми Хайруллина Э.А.

Глава города Перми

А.Н. Дёмкин

Приложение 1
к постановлению администрации
города Перми
от 15.02.2022 № 92

Таблица 2

**РАЗМЕРЫ
должностных окладов работников муниципального учреждения
в сфере транспорта, занимающих должности, не включенные
в профессиональные квалификационные группы**

№	Наименование должности, профессии	Размеры должностных окладов (руб.)
1	2	3
1	Заведующий сектором	11 124
2	Начальник службы	16 718

Приложение 2
к постановлению администрации
города Перми
от 15.02.2022 № 92

Таблица 3

РАЗМЕРЫ
должностных окладов работников муниципального учреждения
в сфере транспорта, занимающих должности, не включенные
в профессиональные квалификационные группы

№	Наименование должности, профессии	Размеры должностных окладов (руб.)*
1	2	3
1	Заведующий сектором	11 569
2	Начальник службы	17 387

* С учетом индексации должностных окладов на 4 % с 01 октября 2022 г.

ПРАВОВЫЕ АКТЫ ФУНКЦИОНАЛЬНЫХ ОРГАНОВ
АДМИНИСТРАЦИИ ГОРОДА ПЕРМИ



АДМИНИСТРАЦИЯ ГОРОДА ПЕРМИ
НАЧАЛЬНИК КОНТРОЛЬНОГО ДЕПАРТАМЕНТА

РАСПОРЯЖЕНИЕ

09.02.2022

№ 059-25-01-04-4

О внесении изменений в Устав муниципального казенного учреждения
«Административно-техническая инспекция города Перми», утвержденный распоряжением
начальника контрольного департамента администрации города Перми от 20.08.2019 № 059-25-03-р-2

В соответствии с постановлением администрации города Перми от 28 января 2011 г. № 24 «О Порядке создания, реорганизации, изменения типа и ликвидации муниципальных учреждений города Перми, утверждения уставов муниципальных учреждений города Перми и внесения в них изменений», в целях актуализации Устава муниципального казенного учреждения «Административно-техническая инспекция города Перми»:

1. Внести изменения в Устав муниципального казенного учреждения «Административно-техническая инспекция города Перми» (далее – Устав), утвержденный распоряжением начальника контрольного департамента администрации города Перми от 20.08.2019 № 059-25-03-р-2 (в ред. от 28.08.2019 № 059-25-03-р-3, от 12.05.2020 № 059-25-01-04-6), изложив в редакции согласно приложению к настоящему распоряжению.

2. Директору муниципального казенного учреждения «Административно-техническая инспекция города Перми» (далее – учреждение):

2.1. обеспечить государственную регистрацию изменений в Устав учреждения;

2.2. представить копию изменений в Устав учреждения в департамент имущественных отношений администрации города Перми, департамент финансов администрации города Перми в 3-дневный срок со дня регистрации изменений в Устав учреждения.

3. Начальнику общего отдела контрольного департамента администрации города Перми обеспечить направление настоящего распоряжения:

3.1. в управление по общим вопросам администрации города Перми для опубликования в печатном средстве массовой информации «Официальный бюллетень органов местного самоуправления муниципального образования город Пермь»;

3.2. в информационно-аналитическое управление администрации города Перми для опубликования (обнародования) на официальном сайте муниципального образования город Пермь в информационно-телекоммуникационной сети Интернет.

4. Настоящее распоряжение вступает в силу со дня его официального опубликования в печатном средстве массовой информации «Официальный бюллетень органов местного самоуправления муниципального образования город Пермь».

5. Контроль за исполнением настоящего распоряжения оставляю за собой.

А.Ю. Ворончихин

ПРИЛОЖЕНИЕ
к распоряжению начальника контрольного департамента
администрации города Перми
от 09.02.2022 № 059-25-01-04-4

**УСТАВ
МУНИЦИПАЛЬНОГО КАЗЕННОГО УЧРЕЖДЕНИЯ
«АДМИНИСТРАТИВНО-ТЕХНИЧЕСКАЯ ИНСПЕКЦИЯ ГОРОДА ПЕРМИ»**

1. ОБЩИЕ ПОЛОЖЕНИЯ

1.1. Муниципальное казенное учреждение «Административно-техническая инспекция города Перми» (далее – Казенное учреждение) создано в соответствии с Гражданским кодексом Российской Федерации, Федеральным законом от 12 января 1996 г. № 7-ФЗ «О некоммерческих организациях», Уставом города Перми, постановлениями администрации города Перми от 28 января 2011 г. № 24 «О порядке создания, реорганизации, изменения типа и ликвидации муниципальных учреждений города Перми, утверждения уставов муниципальных учреждений города Перми и внесения в них изменений», от 09 августа 2019 г. № 466 «О создании муниципального казенного учреждения «Административно-техническая инспекция города Перми».

1.2. Казенное учреждение по организационно-правовой форме является некоммерческой организацией – муниципальным казенным учреждением.

1.3. Учредителем Казенного учреждения является муниципальное образование «город Пермь».

От имени муниципального образования «город Пермь» функции и полномочия учредителя осуществляет администрация города Перми.

По ее поручению отдельные функции и полномочия учредителя осуществляет контрольный департамент администрации города Перми (далее – Учредитель) в соответствии с нормативными правовыми актами города Перми.

1.4. Местонахождение и почтовый адрес Учредителя: 614000, Российская Федерация, Пермский край, г. Пермь, ул. Ленина, 23.

1.5. Казенное учреждение создается Учредителем на неопределенный срок и регистрируется в порядке, установленном действующим законодательством Российской Федерации.

1.6. Права юридического лица в части ведения уставной финансово-хозяйственной деятельности, предусмотренные действующим законодательством Российской Федерации, возникают у Казенного учреждения с момента государственной регистрации.

Казенное учреждение имеет самостоятельный баланс, лицевые счета, открытые в установленном порядке для учета операций со средствами, полученными им в соответствии с действующим законодательством Российской Федерации, а также имущество, находящееся у него на праве оперативного управления, круглую печать с полным наименованием Казенного учреждения, штампы, бланки с полным и(или) сокращенным наименованием Казенного учреждения и другие реквизиты, необходимые для его деятельности.

1.7. Собственником имущества Казенного учреждения является муниципальное образование «город Пермь».

Полномочия собственника имущества Казенного учреждения осуществляет департамент имущественных отношений администрации города Перми (далее – Департамент) в соответствии с правовыми актами города Перми.

1.8. Полное наименование учреждения: муниципальное казенное учреждение «Административно-техническая инспекция города Перми».

Сокращенное наименование: МКУ «АТИ».

1.9. Место нахождения Казенного учреждения: 614036, Российская Федерация, Пермский край, г. Пермь, ул. Нефтяников, 5.

По указанному адресу находится постоянно действующий исполнительный орган Казенного учреждения – руководитель (директор).

Почтовый адрес: 614036, Российская Федерация, Пермский край, г. Пермь, ул. Нефтяников, 5.

1.10. Казенное учреждение в своей деятельности руководствуется Конституцией Российской Федерации, законодательством Российской Федерации, Пермского края (области), Уставом города Перми, правовыми актами города Перми, настоящим уставом и иными правовыми актами Казенного учреждения.

1.11. Финансирование Казенного учреждения осуществляется за счет средств бюджета города Перми на основании бюджетной сметы, утвержденной Учредителем.

1.12. При недостаточности лимитов бюджетных обязательств, доведенных Казенному учреждению для исполнения его денежных обязательств, по таким обязательствам от имени муниципального образования «город Пермь» отвечает орган, осуществляющий бюджетные полномочия главного распорядителя бюджетных средств, в ведении которого находится Казенное учреждение.

1.13. Казенное учреждение от своего имени приобретает имущественные и неимущественные права, несет обязанности, выступает истцом и ответчиком в судах в соответствии с действующим законодательством Российской Федерации.

1.14. Казенное учреждение заключает и оплачивает муниципальные контракты, иные договоры за счет бюджетных средств муниципального образования «город Пермь» в пределах, доведенных Казенному учреждению лимитов бюджетных обязательств, и с учетом принятых и неисполненных обязательств.

1.15. Казенное учреждение не вправе выступать учредителем и(или) участником юридических лиц, предоставлять и(или) получать кредиты и займы, приобретать ценные бумаги.

1.16. Казенное учреждение филиалы и представительства не имеет.

2. ЦЕЛИ, ЗАДАЧИ, ПРЕДМЕТ КАЗЕННОГО УЧРЕЖДЕНИЯ

2.1. Основной целью создания Казенного учреждения является осуществление комплекса мероприятий в сфере благоустройства, направленных на повышение уровня содержания территории города Перми.

2.2. Основными задачами Казенного учреждения являются:

2.2.1. мониторинг содержания территории города Перми;

2.2.2. оценка состояния благоустройства территории города Перми;

2.2.3. противодействие незаконным действиям по размещению на фасадах зданий, строений, сооружений объявлений, афиш, агитационных и (или) иных информационных материалов (за исключением рекламы) вне специально отведенных для этого мест.

2.3. Предметом деятельности Казенного учреждения является территория в границах муниципального образования «город Пермь».

3. ФУНКЦИИ КАЗЕННОГО УЧРЕЖДЕНИЯ

Для достижения цели Казенное учреждение в соответствии с возложенными задачами выполняет следующие основные функции:

3.1. В области осуществления мониторинга содержания территории города Перми:

3.1.1. осуществляет мониторинг посредством проведения обходов, объездов и визуальных осмотров территории города Перми;

3.1.2. в ходе мониторинга выявляет признаки нарушений нормативных правовых актов города Перми в сфере благоустройства;

3.1.3. выполняет документальную фиксацию, в том числе фото фиксацию выявленных признаков нарушений нормативных правовых актов города Перми в сфере благоустройства;

3.1.4. уведомляет граждан (физических лиц), юридических, должностных лиц о выявленных признаках нарушений нормативных правовых актов города Перми в сфере благоустройства в пределах своей компетенции.

3.2. В области осуществления оценки состояния благоустройства территории города Перми:

3.2.1. проводит объезды территории города Перми;

3.2.2. проводит оценку состояния благоустройства территории города Перми в порядке, установленном правовым актом администрации города Перми;

3.2.3. на основании оценки состояния благоустройства территории города Перми направляет Учредителю предложения по снижению размера премии для учета в системе премирования руководителей территориальных органов администрации города Перми.

3.3. В области противодействия незаконным действиям по размещению на фасадах зданий, строений, сооружений объявлений, афиш, агитационных и (или) иных информационных материалов (за исключением рекламы) вне специально отведенных для этого мест:

3.3.1. осуществляет выявление и фото фиксацию самовольно размещенных афиш, объявлений, вывесок, агитационных материалов, указателей (далее – самовольно размещенная информация) на стенах зданий, строений, сооружений, опорах наружного освещения и контактной сети, деревьях, кустарниках, остановочных пунктах, рекламных конструкциях, объектах внешнего благоустройства;

3.3.2. организует осуществление автодозвона на территории города Перми на номера абонентов, указанных в самовольно размещенной информации, в соответствии с порядком организации и осуществления автодозвона на территории города Перми, утвержденным правовым актом администрации города Перми.

3.4. проводит информационную, разъяснительную, консультационную, методическую, аналитическую работу.

3.5. Казенное учреждение реализует функции, указанные в разделе 3 настоящего Устава, путем осуществления деятельности в порядке и в соответствии с действующим законодательством Российской Федерации, действующими законами и иными нормативными правовыми актами Пермского края (Пермской области), нормативными правовыми актами города Перми и настоящим уставом.

4. ПРАВА И ОБЯЗАННОСТИ КАЗЕННОГО УЧРЕЖДЕНИЯ

4.1. Для реализации своих целей Казенное учреждение вправе:

4.1.1. запрашивать и получать в установленном порядке от органов государственной власти, органов местного самоуправления, граждан (физических лиц), юридических, должностных лиц любой организационно-правовой формы сведения, документы и иные материалы и(или) информацию, необходимые для осуществления возложенных на Казенное учреждение функций;

4.1.2. организовывать, проводить и участвовать в совещаниях по рассмотрению вопросов в соответствии с компетенцией;

4.1.3. принимать участие в планировании и реализации городских программ и мероприятий в сфере благоустройства;

4.1.4. принимать участие в разработке проектов нормативных правовых актов города Перми по вопросам, отнесенным к компетенции Казенного учреждения;

4.1.5. привлекать для разработки проектов нормативных правовых актов города Перми и других документов, научные, экономические, социологические и другие организации и учреждения любой организационно-правовой формы, не противоречащей действующему законодательству Российской Федерации, ученых и иных специалистов, являющихся гражданами Российской Федерации, на договорной основе;

4.1.6. самостоятельно определять потребность в товарах, работах, услугах для муниципальных нужд, а также характеристиках, сроках поставки, выполнения работ или оказания услуг, в пределах своей компетенции;

4.1.7. заключать и оплачивать муниципальные контракты, иные договоры, подлежащие исполнению за счет бюджетных средств, от имени муниципального образования «город Пермь» в пределах доведенных Казенному учреждению лимитов бюджетных обязательств, если иное не установлено действующим законодательством, и с учетом принятых и неисполненных обязательств;

4.1.8. осуществлять операции с бюджетными средствами через лицевые счета, открытые в департаменте финансов администрации города Перми, и иные счета, открытые в соответствии с положениями бюджетного законодательства Российской Федерации;

4.1.9. приобретать или арендовать основные и оборотные средства за счет имеющихся финансовых ресурсов, других источников финансирования по согласованию с Учредителем;

4.1.10. представлять свои интересы и выступать в качестве истца и ответчика в судах, в органах государственной власти, органах местного самоуправления, с гражданами (физическими лицами), юридическими, должностными лицами любой организационно-правовой формы, направлять материалы в правоохранительные органы;

4.1.11. Казенное учреждение имеет другие права, предусмотренные настоящим уставом и не противоречащие действующему законодательству Российской Федерации, нормативным правовым актам города Перми, целям и функциям Казенного учреждения.

4.2. Обязанности Казенного учреждения:

4.2.1. соблюдать требования действующего законодательства Российской Федерации;

4.2.2. обеспечить решение задач и выполнение функций, установленных настоящим уставом, составлять и исполнять бюджетную смету;

4.2.3. вести бухгалтерскую, налоговую и статистическую отчетность, представлять в органы государственной власти, органы местного самоуправления информацию в рамках компетенции в установленном порядке;

4.2.4. рассматривать обращения и заявления органов государственной власти, органов местного самоуправления, граждан (физических лиц), юридических, должностных лиц любой организационно-правовой формы в соответствии с действующим законодательством Российской Федерации;

4.2.5. соблюдать установленные действующим законодательством Российской Федерации сроки при принятии решений, рассмотрении обращений и заявлений органов государственной власти, органов местного самоуправления, граждан (физических лиц), юридических, должностных лиц любой организационно-правовой формы в соответствии с действующим законодательством Российской Федерации;

4.2.6. осуществлять функции муниципального заказчика при размещении муниципальных заказов на поставку товаров, выполнение работ, оказание услуг для муниципальных нужд в пределах компетенции;

4.2.7. повышать профессиональный уровень работников;

4.2.8. Казенное учреждение имеет другие обязанности, предусмотренные настоящим уставом и не противоречащие действующему законодательству Российской Федерации, нормативным правовым актам города Перми, целям и функциям Казенного учреждения.

5. УПРАВЛЕНИЕ КАЗЕННЫМ УЧРЕЖДЕНИЕМ

5.1. Управление Казенным учреждением осуществляется в соответствии с действующим законодательством Российской Федерации и нормативными правовыми актами города Перми и настоящим Уставом.

5.2. Отношения между Учредителем и Казенным учреждением определяются настоящим Уставом в соответствии с действующим законодательством Российской Федерации и нормативными правовыми актами города Перми.

5.3. К компетенции Учредителя в управлении Казенным учреждением относятся:

5.3.1. принятие решений о создании, реорганизации, ликвидации, изменения типа Казенного учреждения в соответствии с действующим законодательством Российской Федерации и нормативными правовыми актами города Перми, в том числе о назначении ликвидационной комиссии и утверждении промежуточных и окончательных ликвидационных балансов Казенного учреждения;

5.3.2. утверждение устава, изменений и дополнений к нему;

5.3.3. определение цели, задач, предмета деятельности Казенного учреждения;

5.3.4. назначение на должность и освобождение от должности руководителя (директора) Казенного учреждения, а также заключение и прекращение трудового договора с ним в соответствии с действующим законодательством Российской Федерации и нормативными правовыми актами города Перми;

5.3.5. согласование назначения на должность и освобождение от должности заместителей руководителя (директора);

5.3.6. согласование структуры и штатного расписания Казенного учреждения;

5.3.7. утверждение показателей экономической эффективности деятельности Казенного учреждения;

5.3.8. утверждение бюджетной сметы, передаточного акта или разделительного баланса;

5.3.9. утверждение бухгалтерской отчетности;

5.3.10. осуществление контроля за финансовой, хозяйственной и иной деятельностью Казенного учреждения;

5.3.11. осуществление контроля за использованием по назначению и сохранностью принадлежащего или закрепленного на праве оперативного управления Казенному учреждению имущества;

5.3.12. принятие решения и согласование в случаях, предусмотренных действующим законодательством Российской Федерации, совершения крупных сделок, сделок, в которых имеется заинтересованность и иных сделок;

5.4. К компетенции Учредителя относятся другие полномочия, предоставленные Учредителю настоящим уставом и не противоречащие действующему законодательству Российской Федерации, нормативным правовым актам города Перми, целям и функциям Казенного учреждения.

5.5. К компетенции руководителя (директора) Казенного учреждения относится:

5.5.1. руководство Казенным учреждением на принципах единоначалия и персональной ответственности, определение кадрового состава структурных подразделений Казенного учреждения в соответствии с утвержденной сметой расходов, согласованной с Учредителем, назначение на должность и освобождение от должности работников Казенного учреждения, а заместителей руководителя (директора) по согласованию с Учредителем;

5.5.2. представление без доверенности интересов Казенного учреждения и выступление в качестве истца и ответчика в судах, в органах государственной власти, органах местного самоуправления, с гражданами (физическими лицами), юридическими, должностными лицами любой организационно-правовой формы;

5.5.3. выступление заявителем при государственной регистрации юридического лица и внесении изменений в учредительные документы;

5.5.4. издание приказов, дача распоряжений и указаний в рамках компетенции, обязательных для всех работников Казенного учреждения;

5.5.5. выдача доверенностей, совершение иных юридических действий;

5.5.6. делегирование своих права и(или) полномочий заместителям, распределение между ними обязанностей;

5.5.7. утверждение штатного расписания по согласованию с Учредителем, правил внутреннего трудового распорядка, графика и режима работы Казенного учреждения, положения об оплате и стимулировании труда работников и должностных обязанностей работников Казенного учреждения;

5.5.8. установление заработной платы работников Казенного учреждения, в том числе должностных окладов, базовой и основной части заработной платы, порядка и размера выплат стимулирующего, компенсационного и иного характера в пределах имеющихся средств в соответствии действующим законодательством Российской Федерации, нормативными правовыми актами города Перми и локальными нормативными актами Казенного учреждения;

5.5.9. заключение, изменение и прекращение контрактов, договоров, в том числе трудовых;

5.5.10. осуществляет расходование бюджетных средств в соответствии с принятыми денежными обязательствами и доведенными лимитами бюджетных обязательств;

5.5.11. применение к работникам Казенного учреждения мер дисциплинарного взыскания и поощрения в соответствии с действующим законодательством Российской Федерации, нормативными правовыми актами города Перми и локальными нормативными актами Казенного учреждения.

5.6. Руководство Казенным учреждением осуществляет руководитель (директор), который назначается на должность и освобождается от должности в соответствии с действующим законодательством Российской Федерации и нормативными правовыми актами города Перми.

5.7. Трудовой контракт (договор) с руководителем (директором) Казенного учреждения заключается на неопределенный срок.

5.8. Руководитель (директор) Казенного учреждения несет ответственность за работу Казенного учреждения в соответствии с действующим законодательством Российской Федерации.

5.9. К компетенции руководителя (директора) Казенного учреждения относятся другие полномочия, предоставленные ему настоящим уставом и не противоречащие действующему законодательству Российской Федерации, нормативным правовым актам города Перми, целям и функциям Казенного учреждения.

6. ИМУЩЕСТВО И ФИНАНСОВОЕ ОБЕСПЕЧЕНИЕ КАЗЕННОГО УЧРЕЖДЕНИЯ

6.1. Имущество Казенного учреждения закрепляется за ним на праве оперативного управления в соответствии с Гражданским кодексом Российской Федерации.

Имущество, находящееся у Казенного учреждения на праве оперативного управления, отражается на самостоятельном балансе и является муниципальной собственностью муниципального образования «город Пермь».

Право оперативного управления на недвижимое имущество подлежит государственной регистрации в соответствии с действующим законодательством Российской Федерации.

6.2. Земельный участок, необходимый для выполнения Казенным учреждением видов деятельности, установленных настоящим уставом, предоставляется ему на праве постоянного (бессрочного) пользования.

6.3. На праве оперативного управления закрепляется имущество в виде нежилых помещений, зданий, сооружений, а также оборудование, транспортные средства, инвентарь и другие материальные ценности, относимые к основным средствам.

6.4. Закрепление муниципального имущества на праве оперативного управления осуществляется Департаментом в соответствии с его целевым назначением и оформляется распоряжением начальника Департамента.

6.5. Источниками формирования имущества и финансовых ресурсов Казенного учреждения являются:

6.5.1. имущество, закрепленное за ним на праве оперативного управления;

6.5.2. средства от сдачи в аренду имущества, закрепленного за ним на праве оперативного управления;

6.5.3. средства спонсоров и добровольные целевые пожертвования граждан и юридических лиц;

6.5.4. иные источники, не запрещенные действующим законодательством Российской Федерации.

6.6. Казенное учреждение может осуществлять приносящую доходы деятельность в соответствии со своими учредительными документами.

Доходы Казенного учреждения, полученные от оказания приносящей доходы деятельности или приобретенное за счет этих доходов имущество, поступают в бюджет города Перми.

6.7. Казенное учреждение, за которым имущество закреплено на праве оперативного управления, владеет, пользуется этим имуществом в пределах, установленных законом, в соответствии с целями своей деятельности, назначением этого имущества и, если иное не установлено законом, распоряжается этим имуществом с согласия Учредителя и Департамента.

6.8. Казенное учреждение не вправе отчуждать или иным способом распоряжаться имуществом без согласия Учредителя и Департамента.

Казенное учреждение вправе сдавать имущество в аренду с согласия Учредителя и Департамента в случаях, когда распоряжение имуществом путем его передачи в арендное пользование осуществляется в целях обеспечения более эффективной организации основной деятельности Казенного учреждения, для которой оно создано, рационального использования такого имущества.

Имущество Казенного учреждения может быть передано в безвозмездное пользование в соответствии с его функциональным назначением с согласия Учредителя и Департамента, в порядке, предусмотренном действующим законодательством Российской Федерации.

6.9. Имущество, переданное в оперативное управление, подлежит переоценке в установленном законом порядке.

6.10. При осуществлении права оперативного управления имуществом Учреждение обязано:

6.10.1. эффективно использовать имущество;

6.10.2. использовать имущество строго в соответствии с целями создания Казенного учреждения;

6.10.3. вести бухгалтерский учет, бухгалтерскую и статистическую отчетность в установленном порядке, обеспечить сохранность имущества;

6.10.4. не допускать ухудшения технического состояния имущества, это требование не распространяется на ухудшения, связанные с нормальным износом этого имущества в процессе эксплуатации;

6.10.5. осуществлять текущий и капитальный ремонт имущества, при этом любые произведенные улучшения имущества возмещению собственником не подлежат.

6.11. Ответственность за сохранность муниципального имущества и использование его по назначению несет руководитель Учреждения.

6.12. Право оперативного управления на имущество прекращается по основаниям и в порядке, предусмотренном действующим законодательством Российской Федерации.

6.13. Департамент вправе изъять излишнее, неиспользуемое или используемое не по назначению имущество, закрепленное им за Казенным учреждением либо приобретенное Казенным учреждением за счет средств, выделенных ему собственником на приобретение этого имущества. Имуществом, изъятим у Казенного учреждения, Департамент вправе распорядиться по своему усмотрению.

6.14. При ликвидации Казенного учреждения кредитор не вправе требовать досрочного исполнения соответствующего обязательства, а также прекращения обязательства и возмещения, связанных с этих убытков.

Имущество ликвидированного Казенного учреждения остается в муниципальной собственности. Решение о его дальнейшем использовании принимается Департаментом.

6.15. Казенное учреждение вправе направлять в Департамент предложения по изъятию у него имущества, закрепленного за ним на праве оперативного управления.

6.16. Казенное учреждение отвечает по своим обязательствам находящимися в его распоряжении денежными средствами. При недостаточности денежных средств субсидиарную ответственность по обязательствам Казенного учреждения несет собственник его имущества.

Казенное учреждение не отвечает по обязательствам собственника имущества Казенного учреждения.

7. УЧЕТ, ОТЧЕТНОСТЬ КАЗЕННОГО УЧРЕЖДЕНИЯ

7.1. Казенное учреждение ведет бухгалтерский учет и статистическую отчетность в установленном действующим законодательством Российской Федерации порядке.

7.2. Представляет информацию о своей деятельности Учредителю в соответствии с действующим законодательством Российской Федерации.

7.3. Казенное учреждение обеспечивает формирование бюджетной отчетности и представляет бюджетную отчетность главному распорядителю бюджетных средств.

7.4. Казенное учреждение на основании договора (соглашения) вправе передать иной организации (централизованной бухгалтерии) полномочия по ведению бюджетного учета и формированию бюджетной отчетности.

7.5. Контроль за деятельностью Казенного учреждения осуществляет Учредитель.

7.6. Ревизия деятельности казенного учреждения производится ревизионной комиссией, которая создается Учредителем.

8. РЕОРГАНИЗАЦИЯ, ЛИКВИДАЦИЯ КАЗЕННОГО УЧРЕЖДЕНИЯ

8.1. Казенное Учреждение может быть ликвидировано или реорганизовано в порядке и случаях, установленных действующим законодательством Российской Федерации и нормативными правовыми актами города Перми.

8.2. Решение о реорганизации или ликвидации Казенного учреждения принимается администрацией города Перми и утверждается постановлением администрации города Перми.

8.3. Казенное учреждение в течение трех рабочих дней после даты принятия решения о его реорганизации обязано в письменной форме сообщить в регистрирующий орган о начале процедуры реорганизации, в том числе о форме реорганизации, с приложением решения о реорганизации.

8.4. После издания постановления администрации города Перми о ликвидации Казенного учреждения Учредитель обязан:

8.4.1. представить сопроводительным письмом указанный правовой акт в регистрирующий орган для внесения в Единый государственный реестр юридических лиц сведений о том, что данное Казенное учреждение находится в процессе ликвидации;

8.4.2. утвердить состав ликвидационной комиссии Казенного учреждения;

8.4.3. установить порядок и сроки ликвидации Казенного учреждения в соответствии с Гражданским кодексом Российской Федерации и правовым актом о ликвидации муниципального учреждения.

8.5. Устав Казенного учреждения, а также вносимые в него изменения, утверждаются распоряжением Учредителя.

8.6. При ликвидации Казенного учреждения денежные средства за вычетом платежей по покрытию своих обязательств направляются на цели развития сферы благоустройства города Перми.

Имущество Казенного учреждения, оставшееся после удовлетворения требований кредиторов, а также имущество, на которое в соответствии с действующим законодательством Российской Федерации не может быть обращено взыскание по обязательствам Казенного учреждения, передается ликвидационной комиссией Департаменту.



АДМИНИСТРАЦИЯ ГОРОДА ПЕРМИ
НАЧАЛЬНИК ДЕПАРТАМЕНТА ОБРАЗОВАНИЯ
РАСПОРЯЖЕНИЕ

28.01.2022

№ 059-08-01-26-16

**О внесении изменений в устав муниципального автономного общеобразовательного учреждения
«Гимназия № 8» г.Перми, утвержденный распоряжением начальника департамента
образования администрации города Перми от 13.09.2011 № СЭД-08-01-26-243**

В соответствии с Федеральным законом от 03 ноября 2006 г. № 174-ФЗ «Об автономных учреждениях», решением Пермской городской Думы от 12 сентября 2006 г. № 224 «О департаменте образования администрации города Перми», постановлением администрации города Перми от 28 января 2011 г. № 24 «О Порядке создания, реорганизации, изменения типа и ликвидации муниципальных учреждений города Перми, утверждения уставов муниципальных учреждений города Перми и внесения в них изменений»:

1. Внести изменения в устав муниципального автономного общеобразовательного учреждения «Гимназия № 8» г. Перми, утвержденный распоряжением начальника департамента образования администрации города Перми от 13 сентября 2011 г. № СЭД-08-01-26-243 «Об утверждении новой редакции устава муниципального автономного общеобразовательного учреждения «Гимназия № 8» г. Перми» (в ред. от 12.05.2017 № СЭД-08-01-26-106), утвердив в новой редакции.

2. Уполномочить руководителя (директора) Димарчук Альбину Рафиковну на осуществление необходимых действий по государственной регистрации изменений, вносимых в устав муниципального автономного общеобразовательного учреждения «Гимназия № 8» г. Перми.

3. Руководителю (директору) муниципального автономного общеобразовательного учреждения «Гимназия № 8» г. Перми Димарчук А. Р. после государственной регистрации изменений, вносимых в устав учреждения:

3.1. представить копии листа записи Единого государственного реестра юридических лиц, устава в новой редакции в департамент образования администрации города Перми, департамент имущественных отношений администрации города Перми, департамент финансов администрации города Перми в 5-дневный срок со дня регистрации изменений, вносимых в устав;

3.2. разместить изменения в устав на сайте учреждения, Едином Портале Пермского Образования <http://permedu.ru>;

3.3. уведомить иные организации, где находятся учтенные экземпляры устава, о новой редакции устава.

4. Настоящее распоряжение вступает в силу со дня официального опубликования в печатном средстве массовой информации «Официальный бюллетень органов местного самоуправления муниципального образования город Пермь».

5. Отделу обеспечения деятельности департамента по общим и юридическим вопросам департамента образования администрации города Перми обеспечить опубликование настоящего распоряжения в печатном средстве массовой информации «Официальный бюллетень органов местного самоуправления муниципального образования город Пермь».

6. Контроль за исполнением настоящего распоряжения возложить на начальника отдела обеспечения деятельности департамента по общим и юридическим вопросам Панфилову А. С.

А.А. Деменева

УТВЕРЖДЕН
распоряжением начальника
департамента образования
администрации города Перми
от 28.01.2022 № 059-08-01-26-16

У С Т А В
муниципального автономного общеобразовательного учреждения
«Гимназия № 8» г.Перми
(новая редакция)

І. Общие положения

1.1. Муниципальное автономное общеобразовательное учреждение «Гимназия № 8» г.Перми (далее – Учреждение) по типу образовательных организаций, реализующих основные образовательные программы, является общеобразовательной организацией, по организационно-правовой форме - унитарной некоммерческой организацией, муниципальным автономным учреждением.

1.2. Полное наименование Учреждения: муниципальное автономное общеобразовательное учреждение «Гимназия № 8» г.Перми.

Сокращенное наименование Учреждения: МАОУ «Гимназия № 8» г.Перми.

1.3. Место нахождения и почтовый адрес Учреждения: 614101, Россия, Пермский край, г.Пермь, ул. Закамская, д. 39. По указанному адресу размещается постоянно действующий исполнительный орган Учреждения – руководитель (директор).

1.4. Учредителем Учреждения является муниципальное образование город Пермь. Полномочия и функции учредителя от имени муниципального образования город Пермь осуществляет администрация города Перми, отдельные полномочия и функции учредителя по его поручению осуществляет департамент образования администрации города Перми (далее – Учредитель) на основании правовых актов администрации города Перми.

Место нахождения Учредителя: 614000, Россия, Пермский край, город Пермь, ул. Ленина, д. 23.

Почтовый адрес Учредителя: 614000, Россия, Пермский край, город Пермь, ул. Сибирская, д. 17.

1.5. Правоспособность Учреждения возникает с момента внесения в единый государственный реестр юридических лиц сведений о его создании и прекращается в момент внесения в указанный реестр сведений о его прекращении.

Учреждение имеет обособленное имущество и отвечает им по своим обязательствам, может от своего имени приобретать и осуществлять гражданские права и нести гражданские обязанности, быть истцом и ответчиком в суде.

1.6. Учреждение имеет печать с полным наименованием, штамп, бланки со своим наименованием.

Учреждение имеет Герб, Знамя Учреждения. Герб составлен по канонам геральдики и отражает исторические, культурные и иные традиции гимназии. Герб гимназии имеет форму щита сине-белого цвета, окаймленного желтой линией. Вверху над щитом – желтое восходящее солнце. На синем фоне щита белым цветом с красным окаймлением изображены надпись «Гимназия 8», баскетбольный мяч, золотистым – нота и конфедератка, голубым – раскрытая книга. В нижней части щита на белом фоне располагается девиз гимназии: «Прекрасное пробуждает доброе!». Знамя Учреждения является символом чести, патриотизма, уважения к ее истории и заслугам по воспитанию молодого поколения. Знамя состоит из двустороннего полотнища древка, наверху. Полотнище знамени Учреждения прямоугольное, красного цвета, обшито золотистой тесьмой. На лицевой стороне полотнища Учреждения в центре – главная фигура герба Учреждения, обрамленного двумя золотистыми лавровыми ветвями. В верхней части располагается название золотистого цвета - муниципальное автономное общеобразовательное учреждение «Гимназия № 8» г.Перми. Обратная сторона полотнища знамени Учреждения – красная.

Ширина полотнища – 100 см., длина – 150 см.

Высота герба Учреждения – 50 см.

Древо знамени Учреждения деревянное, круглого сечения, окрашенное в коричневый цвет. Диаметр древка – 3,5 см, длина – 213 см. Наверху деревянное, коричневого цвета, в виде усеченного конуса, высотой 23 см.

1.7. Собственник имущества Учреждения – муниципальное образование город Пермь, полномочия собственника осуществляет департамент имущественных отношений администрации города Перми на основании правовых актов органов местного самоуправления города Перми (далее – Департамент).

1.8. Создание и деятельность организационных структур политических партий, общественно-политических и религиозных движений и организаций (объединений) в Учреждении не допускаются. Образование в Учреждении носит светский характер.

1.9. Деятельность Учреждения строится на принципах демократии и гуманизма, приоритета общечеловеческих ценностей, жизни и здоровья человека, свободного развития личности, воспитания гражданственности и духовно-нравственного развития личности.

1.10. Все документы, связанные с деятельностью Учреждения, ведутся на русском языке.

II. Предмет, цели и виды деятельности учреждения

2.1. Основная цель деятельности Учреждения – образовательная деятельность по образовательным программам начального общего, основного общего и среднего общего образования.

2.2. Предметом деятельности Учреждения является образовательная деятельность, направленная на достижение целей деятельности Учреждения.

2.3. Основным видом деятельности Учреждения является образовательная деятельность.

2.4. Виды реализуемых образовательных программ:

2.4.1. Основные общеобразовательные программы:

2.4.1.1. образовательные программы начального общего образования;

2.4.1.2. образовательные программы основного общего образования;

2.4.1.3. образовательные программы среднего общего образования.

В рамках реализации основных общеобразовательных программ, указанных в п. 2.4.1. настоящего устава, Учреждение осуществляет деятельность по:

адаптированным основным общеобразовательным программам образования для обучающихся с ограниченными возможностями здоровья, а для детей-инвалидов также в соответствии с индивидуальной программой реабилитации детей-инвалидов;

образовательным программам основного общего образования и среднего общего образования, обеспечивающим изучение предметов на профильном уровне.

2.4.2. Дополнительные общеобразовательные программы:

2.4.2.1. дополнительные общеразвивающие программы технической, естественнонаучной, физкультурно-спортивной, художественной, туристско-краеведческой, социально-педагогической направленности.

2.5. Учреждение для граждан и юридических лиц за плату и на одинаковых при оказании одних и тех же услуг условиях оказывает платные дополнительные образовательные услуги.

Указанные услуги не могут быть оказаны взамен или в рамках образовательной деятельности, финансируемой за счет субсидий, предоставляемых из бюджета на выполнение муниципального задания.

Оказание платных образовательных услуг по направлениям осуществляется согласно Положению об оказании платных образовательных услуг и ежегодно утверждаемому перечню.

2.6. Учреждение вправе осуществлять иные виды деятельности, в том числе за счет средств физических и юридических лиц (приносящая доход деятельность), не относящиеся к основным видам деятельности, лишь постольку, поскольку это служит достижению целей, ради которых оно создано и если это соответствует таким целям:

2.6.1. организация отдыха детей в лагере досуга и отдыха;

2.6.2. сдача в аренду имущества, закрепленного за Учреждением на праве оперативного управления, а также имущества, приобретенного за счет ведения самостоятельной финансово-хозяйственной деятельности в порядке, установленном действующим законодательством Российской Федерацией и нормативно-правовыми актами органов местного самоуправления города Перми;

2.6.3. организация мероприятий в сфере образования:

организация отдыха детей в лагере досуга и отдыха на территории Учреждения сверх муниципального задания.

2.7. Учреждение осуществляет приносящую доход деятельность только по направлениям, установленным настоящим Уставом.

III. Порядок управления учреждением

3.1. Управление Учреждением осуществляется в соответствии с действующим законодательством Российской Федерации и настоящим Уставом на основе сочетания принципов единоначалия и коллегиальности.

Единоличным исполнительным органом Учреждения является руководитель (директор) Учреждения.

Коллегиальными органами управления Учреждения являются Общее собрание работников, Педагогический совет, Наблюдательный совет, Управляющий совет.

Коллегиальные органы вправе самостоятельно выступать от имени Учреждения, осуществлять взаимоотношения с органами власти, организациями и общественными объединениями исключительно в пределах полномочий, определенных настоящим Уставом, без права заключения договоров (соглашений), влекущих материальные обязательства Учреждения.

В случае нарушения принципа добросовестности и разумности виновные представители указанных коллегиальных органов управления Учреждением несут ответственность в соответствии с законодательством Российской Федерации.

Руководитель (директор) Учреждения, члены коллегиальных органов при осуществлении своих прав и исполнении своих обязанностей должны действовать в интересах Учреждения добросовестно и разумно.

Руководитель (директор) Учреждения обязан возместить по требованию Учредителя убытки, причиненные по его вине Учреждению. Указанную ответственность несут также члены коллегиальных органов Учреждения, за исключением тех из них, кто голосовал против решения, которое повлекло причинение Учреждению убытков, или, действуя добросовестно, не принимал участия в голосовании.

3.2. Компетенция Учредителя в управлении Учреждением:

3.2.1. утверждает Устав Учреждения, а также вносимые в него изменения по согласованию с Департаментом в части, касающейся имущества;

3.2.2. формирует, утверждает и размещает муниципальное задание на оказание муниципальных услуг в соответствии с предусмотренными настоящим Уставом видами деятельности, осуществляет контроль за его исполнением;

3.2.3. координирует и контролирует процедуру приема обучающихся в Учреждение;

3.2.4. осуществляет контроль финансово-экономической деятельности Учреждения в пределах прав, установленных действующим законодательством;

- 3.2.5. согласовывает программу развития Учреждения;
- 3.2.6. организует мероприятия для приведения имущественных комплексов подведомственных муниципальных учреждений в соответствие с требованиями действующего законодательства;
- 3.2.7. приостанавливает деятельность Учреждения;
- 3.2.8. принимает решения о создании или ликвидации филиалов, открытии и закрытии представительств Учреждения, в том числе на основании предложений руководителя (директора) Учреждения;
- 3.2.9. представляет на рассмотрение Наблюдательного совета Учреждения предложения:
- 3.2.9.1. о внесении изменений в Устав Учреждения;
- 3.2.9.2. об изъятии имущества, закрепленного за Учреждением на праве оперативного управления;
- 3.2.10. по согласованию с Департаментом утверждает перечни недвижимого, особо ценного движимого и иного движимого имущества, передаваемого Учреждению;
- 3.2.11. дает согласие Учреждению на распоряжение недвижимым имуществом, закрепленным за ним Учредителем или приобретенным за счет средств, выделенных Учредителем на приобретение этого имущества, а также особо ценным движимым имуществом, закрепленным за ним Учредителем или приобретенным за счет средств, выделенных Учредителем на приобретение этого имущества, на основании письменного разрешения Департамента;
- 3.2.12. дает согласие на внесение Учреждением денежных средств и иного имущества в уставный (складочный) капитал других юридических лиц или передачу этого имущества иным образом другим юридическим лицам в качестве их учредителя или участника;
- 3.2.13. направляет в Департамент предложения о закреплении за Учреждением недвижимого имущества и об изъятии данного имущества;
- 3.2.14. готовит предложение о реорганизации или ликвидации Учреждения в порядке, установленном действующим законодательством;
- 3.2.15. назначает руководителя (директора) Учреждения и прекращает его полномочия, в том числе по результатам аттестации на соответствие занимаемой должности;
- 3.2.16. принимает решение об одобрении сделки с имуществом Учреждения, в совершении которой имеется заинтересованность, а также сделки в отношении недвижимого имущества и особо ценного движимого имущества в случаях, если для совершения таких сделок требуется согласие Учредителя Учреждения;
- 3.2.17. назначает членов Наблюдательного совета Учреждения или досрочно прекращает их полномочия в порядке, определяемом действующим законодательством и настоящим Уставом;
- 3.2.18. утверждает передаточный акт.
- К компетенции Учредителя относятся также иные полномочия, представленные Учредителю действующим законодательством Российской Федерации и муниципальными правовыми актами.
- 3.3. Единичным исполнительным органом Учреждения является руководитель (директор).
Руководитель (директор) Учреждения назначается и освобождается от занимаемой должности приказом начальника департамента образования администрации города Перми в соответствии с действующим трудовым законодательством Российской Федерации и муниципальными правовыми актами на срок, устанавливаемый трудовым договором.
- 3.4. Руководитель (директор) осуществляет непосредственное руководство Учреждением в соответствии с действующим законодательством и настоящим Уставом.
- 3.5. Компетенция руководителя (директора) Учреждения:
- 3.5.1. организует выполнение решений Учредителя по вопросам деятельности Учреждения;
- 3.5.2. выступает от имени Учреждения, представляет Учреждение без доверенности во всех судебных, государственных и муниципальных органах, во взаимоотношениях с любыми физическими и юридическими лицами, а также их объединениями;
- 3.5.3. распоряжается денежными средствами, предоставленными Учредителем в соответствии с действующим законодательством Российской Федерации, муниципальными правовыми актами и настоящим Уставом;
- 3.5.4. заключает гражданско-правовые договоры и трудовые договоры от имени Учреждения;
- 3.5.5. утверждает график работы Учреждения;
- 3.5.6. утверждает план финансово-хозяйственной деятельности Учреждения по результатам заключения, выданного Наблюдательным советом Учреждения;
- 3.5.7. издает приказы, распоряжения и инструкции, обязательные для исполнения всеми работниками и обучающимися Учреждения, выдает доверенности на осуществление представительства от имени Учреждения;
- 3.5.8. утверждает штатное расписание Учреждения, осуществляет прием на работу работников, заключает с ними и расторгает трудовые договоры, распределяет должностные обязанности, создает условия и организует дополнительное профессиональное образование работников;
- 3.5.9. устанавливает заработную плату работников Учреждения, в том числе должностные оклады (базовую основную часть заработной платы), порядок и размеры выплат стимулирующего, компенсационного, иного характера в пределах имеющихся средств в соответствии с действующим законодательством Российской Федерации и муниципальными правовыми актами, локальными нормативными актами Учреждения, коллективным договором (при наличии);
- 3.5.10. утверждает реализуемые в Учреждении образовательные программы;

3.5.11. определяет стратегию, цели, задачи развития Учреждения;

3.5.12. обеспечивает эффективное использование бюджетных ассигнований, а также средств, поступающих из других источников, представляет Учредителю и общественности отчёт Учреждения о поступлении и расходовании финансовых и материальных средств, в том числе отчет о результатах самообследования;

3.5.13. обеспечивает эффективное взаимодействие и сотрудничество с органами местного самоуправления, предприятиями и организациями, общественностью, родителями (законными представителями) обучающихся;

3.5.14. организует разработку локальных нормативных актов Учреждения в порядке, установленном данным Уставом;

3.5.15. утверждает локальные нормативные акты Учреждения путем издания распорядительного акта после принятия их коллегиальными органами управления Учреждением в соответствии с компетенцией коллегиальных органов, определённой настоящим Уставом и с учетом мнения совета родителей, а также в порядке и в случаях, которые предусмотрены трудовым законодательством, представительного органа работников (при их наличии);

3.5.16. организует научно-методическую работу, в том числе организацию и проведение научных и методических конференций, семинаров, утверждает программы деятельности методических объединений, иные программы и планы по разным направлениям деятельности Учреждения;

3.5.17. подписывает совместно с представителем работников Учреждения коллективный договор (при наличии);

3.5.18. представляет Наблюдательному совету Учреждения годовую бухгалтерскую отчетность Учреждения, проекты отчетов о деятельности Учреждения и об использовании его имущества, об исполнении плана его финансово-хозяйственной деятельности;

3.5.19. подписывает отчет о результатах самообследования по результатам рассмотрения Общего собрания работников;

3.5.20. организует работу по материально-техническому обеспечению образовательной деятельности, оборудованию помещений в соответствии с государственными и местными нормами и требованиями, в том числе в соответствии с федеральными государственными образовательными стандартами;

3.5.21. организует прием обучающихся в Учреждение в порядке, установленном федеральным законодательством, а в части неурегулированной федеральным законодательством - локальным нормативным актом Учреждения, принятым в порядке, установленном настоящим Уставом;

3.5.22. утверждает согласованную с Учредителем программу развития Учреждения по результатам рассмотрения Управляющего совета и несет ответственность за ее реализацию;

3.5.23. определяет список учебников в соответствии с утвержденным федеральным перечнем учебников, рекомендованных к использованию, а также учебных пособий, допущенных к использованию при реализации образовательных программ в Учреждении по результатам рассмотрения данного вопроса Педагогическим советом Учреждения;

3.5.24. организует работу осуществления текущего контроля успеваемости и промежуточной аттестации обучающихся, установление их форм, периодичности и порядка проведения в порядке, установленном локальным нормативным актом Учреждения;

3.5.25. организует работу по поощрению обучающихся в соответствии с установленными локальным нормативным актом Учреждения видами и условиями поощрения за успехи в учебной, физкультурной, спортивной, общественной, научной, научно-технической, творческой, экспериментальной и инновационной деятельности и утверждает кандидатуры обучающихся для поощрения по результатам рассмотрения Педагогического совета;

3.5.26. организует индивидуальный учет результатов освоения обучающимися образовательных программ и поощрений обучающихся, а также хранение в архивах информации об этих результатах и поощрениях на бумажных и (или) электронных носителях;

3.5.27. организует создание необходимых условий для охраны и укрепления здоровья, организации питания обучающихся и работников Учреждения в порядке, установленном действующим законодательством Российской Федерации и муниципальными правовыми актами, локальными нормативными актами Учреждения;

3.5.28. организует проведение социально-психологического тестирования обучающихся в целях раннего выявления незаконного потребления наркотических средств и психотропных веществ в порядке, установленном федеральным органом исполнительной власти, осуществляющим функции по выработке государственной политики и нормативно-правовому регулированию в сфере образования;

3.5.29. создает условия для занятия обучающимися физической культурой и спортом;

3.5.30. организует работу по приобретению или изготовлению бланков документов об образовании и (или) о квалификации, медалей «За особые успехи в учении»;

3.5.31. содействует деятельности общественных объединений обучающихся, родителей (законных представителей) несовершеннолетних обучающихся, осуществляемой в Учреждении и не запрещенной законодательством Российской Федерации;

3.5.32. обеспечивает создание и ведение официального сайта Учреждения в сети Интернет;

3.5.33. организует работу Комиссии по урегулированию споров между участниками образовательных отношений в порядке, установленном локальным нормативным актом, принятым по результатам рассмотрения Общим собранием работников и Управляющим советом Учреждения;

3.5.34. разрабатывает и принимает меры по предупреждению коррупции в учреждении, своевременно информирует Учредителя о фактах сообщений о коррупционных правонарушениях, непосредственно поступивших в отношении его работников;

3.5.35. обеспечивает безусловное выполнение федеральных государственных образовательных стандартов;

3.5.36. обеспечивает в соответствии с установленными законодательством требованиями систему работы по профилактике преступности среди обучающихся, контроль за результатами воспитания и социализации детей;

3.5.37. обеспечивает реализацию обучающимися академических прав и мер социальной поддержки;

3.5.38. организует работу по воинскому учету работников и учащихся;

3.5.39. обеспечивает функционирование внутренней системы оценки качества образования.

3.6. Руководитель (заведующий) Учреждения несет ответственность за руководство образовательной, научной, воспитательной работой, организационно-хозяйственной деятельностью Учреждения, организацию и полноту выполнения СанПиН.

3.7. Работники учреждения имеют право на участие в управлении Учреждением, в том числе в коллегиальных органах управления, в порядке, установленном настоящим Уставом.

3.8. Права, обязанности и ответственность инженерно-технических, административно-хозяйственных, производственных, учебно-вспомогательных, медицинских и иных работников, осуществляющих вспомогательные функции, устанавливаются правилами внутреннего трудового распорядка и иными локальными нормативными актами Учреждения, должностными инструкциями и трудовыми договорами.

3.9. Общее собрание работников (далее – Общее собрание) является коллегиальным органом управления Учреждением, осуществляющим полномочия работников Учреждения. Основной задачей Общего собрания является коллегиальное решение важных вопросов жизнедеятельности трудового коллектива.

3.9.1. Общее собрание действует бессрочно.

3.9.2. Членами Общего собрания являются все граждане, участвующие своим трудом в деятельности Учреждения на основе трудового договора.

Срок полномочий члена Общего собрания: со дня заключения до дня расторжения трудового договора с Учреждением.

Председатель и секретарь Общего собрания избираются из числа членов Общего собрания открытым голосованием простым большинством голосов сроком на один учебный год.

Председатель организует подготовку заседаний, определяет повестку дня, контролирует выполнение решений Общего собрания. Секретарь организует протоколирование заседаний и ведение документации Общего собрания.

3.9.3. Общее собрание собирается не реже 2 раз в течение учебного года по инициативе руководителя (директора) Учреждения. Не позднее чем за 15 дней до даты проведения Общего собрания, объявление о его проведении размещается на доске объявления, расположенной в Учреждении, для ознакомления всех членов Общего собрания.

Внеочередной созыв Общего собрания может произойти по инициативе руководителя (директора) Учреждения или по инициативе не менее чем 1/3 членов Общего собрания, поданной в письменном виде руководителю (директору) Учреждения.

Ход заседания Общего собрания и решения Общего собрания оформляются протоколом, который подписывается председателем и секретарем Общего собрания. Протоколы Общего собрания включаются в номенклатуру дел Учреждения и хранятся в Учреждении постоянно.

3.9.4. Общее собрание считается правомочным, если на нем присутствует не менее двух третей списочного состава работников Учреждения. Решение Общего собрания по всем рассматриваемым вопросам принимается открытым голосованием простым большинством голосов. Решение считается принятым, если за него проголосовало не менее 51 % присутствующих. При равном количестве голосов решающим считается голос председателя Общего собрания.

3.9.5. Компетенция Общего собрания:

3.9.5.1. рассматривает и принимает локальные нормативные акты Учреждения, затрагивающие права и обязанности работников Учреждения, академические права и свободы педагогических работников, в том числе локальные нормативные акты, регламентирующие:

правила внутреннего трудового распорядка,

порядок создания, организации работы, принятия и исполнения решений Комиссии по урегулированию споров между участниками образовательных отношений;

3.9.5.2. обсуждает и принимает коллективный договор Учреждения;

3.9.5.3. рассматривает и обсуждает вопросы материально-технического обеспечения и оснащения образовательного процесса;

3.9.5.4. рассматривает кандидатуры работников Учреждения для представления к награждению и (или) поощрению;

3.9.5.5. рассматривает вопросы охраны и безопасности условий труда работников, охраны жизни и здоровья обучающихся в Учреждении;

3.9.5.6. выдвигает кандидатов от представителей общественности и представителей из числа работников в состав Наблюдательного совета Учреждения, представителей из числа работников в состав Управляющего совета Учреждения;

3.9.5.7. заслушивает отчет руководителя (директора) Учреждения о выполнении коллективного договора (при наличии);

3.9.5.8. рассматривает отчет о результатах самообследования;

3.10. Наблюдательный совет Учреждения создается в составе не менее 5 и не более 11 членов. Решение о назначении членов наблюдательного совета Учреждения или досрочном прекращении их полномочий принимается Учредителем на основании представленных копий протоколов Общего собрания, родительского собрания и оформляется приказом Учредителя.

3.10.1. В состав Наблюдательного совета входят:

представители органов местного самоуправления в лице Департамента и Учредителя;

представители работников Учреждения;

представители общественности, к которым относятся лица, имеющие заслуги и достижения в соответствующей сфере, а также родители, чьи дети посещают данное Учреждение.

Представители работников Учреждения выбираются общим собранием работников Учреждения.

Представители родительской общественности выбираются родительским собранием Учреждения из числа тех родителей, которые желают безвозмездно работать в составе наблюдательного совета и проявляют заинтересованность в указанной работе.

Представители общественности выбираются общим собранием работников Учреждения.

Количество представителей Департамента и Учредителя в составе Наблюдательного совета не должно превышать одну треть от общего числа членов Наблюдательного совета Учреждения. При этом не менее половины составляют представители Учредителя.

Количество представителей работников Учреждения не может превышать одну треть от общего числа членов Наблюдательного совета Учреждения.

3.10.2. Срок полномочий Наблюдательного совета равен пяти годам.

3.10.3. Полномочия члена Наблюдательного совета могут быть прекращены досрочно:

по просьбе члена Наблюдательного совета;

в случае невозможного исполнения членом Наблюдательного совета своих обязанностей по состоянию здоровья или по причине его отсутствия в месте нахождения Учреждения в течение четырех месяцев;

в случае привлечения члена Наблюдательного совета к уголовной ответственности;

в случае смерти члена Наблюдательного совета.

3.10.4. Полномочия члена Наблюдательного совета, являющегося представителем органа местного самоуправления и состоящего с этим органом в трудовых отношениях:

прекращаются досрочно в случае прекращения трудовых отношений;

могут быть прекращены досрочно по представлению указанного органа местного самоуправления.

3.10.5. Полномочия члена Наблюдательного совета, являющегося представителем работников Учреждения, прекращаются досрочно в случае прекращения трудовых отношений с Учреждением.

3.10.6. Ограничения при выборе в члены Наблюдательного совета:

3.10.6.1. руководитель (директор) Учреждения, его заместители не могут быть членами Наблюдательного совета. Руководитель (директор) Учреждения участвует в заседаниях Наблюдательного совета с правом совещательного голоса;

3.10.6.2. членами Наблюдательного совета не могут быть лица, имеющие неснятую или непогашенную судимость.

3.10.7. Члены Наблюдательного совета не получают вознаграждение за выполнение ими своих обязанностей, за исключением компенсации документально подтвержденных расходов, непосредственно связанных с участием в работе Наблюдательного совета.

3.10.8. Наблюдательный совет возглавляет председатель, который избирается членами Наблюдательного совета из их числа простым большинством голосов. Председателем Наблюдательного совета не может быть избран представитель работников Учреждения. Наблюдательный совет в любое время вправе переизбрать своего председателя.

3.10.9. Полномочия Наблюдательного совета Учреждения:

3.10.9.1. Наблюдательный совет дает рекомендации по следующим вопросам:

а) предложения Учредителя или руководителя (директора) Учреждения о внесении изменений в Устав Учреждения;

б) предложения Учредителя или руководителя (директора) Учреждения о создании и ликвидации филиалов, об открытии и о закрытии представительств;

в) предложения Учредителя или руководителя (директора) Учреждения о реорганизации Учреждения или о его ликвидации;

г) предложения Учредителя или руководителя (директора) Учреждения об изъятии имущества, закрепленного за Учреждением на праве оперативного управления;

д) предложения руководителя (директора) Учреждения о совершении сделок с недвижимым имуществом и особо ценным движимым имуществом, закрепленным за Учреждением Учредителем или приобретенным за счет средств, выделенных Учредителем на приобретение этого имущества. Решение об отнесении имущества к категории особо ценного движимого имущества принимается Учредителем;

е) отчеты о деятельности Учреждения и об использовании его имущества, об исполнении плана его финансово-хозяйственной деятельности, годовую бухгалтерскую отчетность. Копии указанных документов направляются Учредителю.

Рекомендации даются большинством голосов от общего числа голосов членов Наблюдательного совета с занесением в протокол заседания Наблюдательного совета. После рассмотрения рекомендаций Наблюдательного совета Учредитель принимает по этим вопросам решение.

3.10.9.2. Наблюдательный совет Учреждения дает заключение по следующим вопросам:

- а) по рассмотрению проекта плана финансово-хозяйственной деятельности Учреждения;
- б) по предложению руководителя (директора) Учреждения о выборе кредитных организаций, в которых Учреждение может открыть банковские счета;
- в) по предложению руководителя (директора) Учреждения об участии Учреждения в других юридических лицах, в том числе о внесении денежных средств и иного имущества в уставный (складочный) капитал других юридических лиц или передаче такого имущества иным образом другим юридическим лицам, в качестве учредителя или участника.

Заключения даются большинством голосов от общего числа голосов членов Наблюдательного совета с занесением в протокол заседания Наблюдательного совета. Руководитель (директор) Учреждения принимает по этим вопросам решение после рассмотрения заключений Наблюдательного совета.

3.10.9.3. Наблюдательный совет принимает решения, обязательные для руководителя (директора) по следующим вопросам:

- а) проведение аудита годовой бухгалтерской отчетности Учреждения и утверждение аудиторской организации. Решение принимается большинством в две трети голосов от общего числа голосов членов Наблюдательного совета с занесением в протокол заседания Наблюдательного совета;
- б) о совершении Учреждением крупных сделок. Решение принимается большинством в две трети голосов от общего числа голосов членов Наблюдательного совета с занесением в протокол заседания Наблюдательного совета;
- в) о совершении сделок, в совершении которых имеется заинтересованность. Решение принимается большинством голосов членов Наблюдательного совета, не заинтересованных в совершении сделки с занесением в протокол заседания Наблюдательного совета.

Крупной признается сделка, связанная с распоряжением денежными средствами, привлечением заемных денежных средств, отчуждением имущества (которым в соответствии с настоящим Уставом Учреждение вправе распоряжаться самостоятельно), а также с передачей такого имущества в пользование или залог при условии, что цена такой сделки либо стоимость отчуждаемого или передаваемого имущества превышает 3 % (трех процентов) балансовой стоимости активов Учреждения, определяемой по данным его бухгалтерской отчетности на последнюю отчетную дату. Указанный в настоящем Уставе размер крупной сделки (процент) определен в порядке, утвержденном правовым актом Учредителя.

3.10.9.4. Наблюдательный совет утверждает Положение о закупке товаров, работ, услуг для нужд Учреждения.

3.10.10. Вопросы, относящиеся к компетенции Наблюдательного совета, не могут быть переданы на рассмотрение иных органов Учреждения.

3.10.11. По требованию Наблюдательного совета или любого из его членов другие органы Учреждения обязаны представить информацию по вопросам, относящимся к компетенции Наблюдательного совета.

3.10.12. Порядок проведения заседаний Наблюдательного совета:

3.10.12.1. первое заседание Наблюдательного совета после его создания, а также первое заседание нового состава Наблюдательного совета созывается по требованию Учредителя. До избрания председателя Наблюдательного совета на заседании председательствует старший по возрасту член Наблюдательного совета, за исключением представителя работников Учреждения;

3.10.12.2. Председатель избирается на первом заседании Наблюдательного совета после его создания, а также первом заседании нового состава Наблюдательного совета из числа присутствующих простым большинством голосов;

3.10.12.3. Порядок и сроки подготовки созыва и проведения заседаний Наблюдательного совета:

3.10.12.3.1. заседания Наблюдательного совета проводятся не реже одного раза в квартал;

3.10.12.3.2. заседание Наблюдательного совета созывается его председателем по собственной инициативе либо по требованию Учредителя, члена Наблюдательного совета или руководителя (директора) Учреждения путем уведомления председателя Наблюдательного совета.

В течение 15 дней с момента получения уведомления председатель Наблюдательного совета назначает дату проведения заседания.

Не менее чем за 3 дня до назначенной даты заседания председатель Наблюдательного совета оповещает членов Наблюдательного совета о дате, времени, месте проведения и повестке заседания Наблюдательного совета.

3.10.12.4. в заседании Наблюдательного совета вправе участвовать руководитель (директор) Учреждения. Иные приглашенные председателем Наблюдательного совета, если против их присутствия не возражает более чем одна треть от общего числа членов Наблюдательного совета Учреждения;

3.10.12.5. заседание Наблюдательного совета является правомочным, если все члены Наблюдательного совета извещены о времени и месте его проведения и на заседании присутствует более половины членов;

3.10.12.6. мнение члена Наблюдательного совета Учреждения, отсутствующего на его заседании по уважительной причине, учитывается в случае предоставления его в письменной форме при определении наличия кворума и результатов голосования, а также возможно принятие решений Наблюдательным советом путем проведения заочного голосования. Заочным голосованием не могут быть согласованы предложения руководителя (директора) Учреждения о совершении крупных сделок и сделок, в совершении которых имеется заинтересованность.

В протоколе о проведении заседания Наблюдательного совета Учреждения заочным голосованием в обязательном порядке указывается о направлении извещений и опросных листов членам Наблюдательного совета, о действительности и количестве опросных листов для определения кворума, результаты голосования поименно;

3.10.12.7. каждый член Наблюдательного совета Учреждения имеет при голосовании один голос. Передача членом Наблюдательного совета своего голоса другому лицу не допускается. В случае равенства голосов решающим является голос председателя Наблюдательного совета;

3.10.12.8. на заседании Наблюдательного совета ведется протокол. Протокол заседания составляется, подписывается председателем заседания, который несет ответственность за правильность его составления.

Протокол заседания Наблюдательного совета в течение 2 рабочих дней после заседания направляется Учредителю. Решения, заключения, рекомендации и протоколы заседаний Наблюдательного совета включаются в номенклатуру дел Учреждения и доступны для ознакомления любым лицам, имеющим право быть избранными в члены Наблюдательного совета;

3.10.12.9. организационно-техническое, документационное обеспечение заседаний Наблюдательного совета, подготовка аналитических, справочных и других материалов к заседаниям, оформление принятых им решений возлагается на администрацию Учреждения.

3.11. Управляющий совет является коллегиальным органом управления Учреждением, в деятельности которого реализуются права участников образовательного процесса и общества на участие в управлении Учреждением.

3.11.1. Управляющий совет создается в составе 9 членов на срок 1 год. Персональный состав Управляющего совета определяется приказом руководителя (директора) Учреждения на основании протоколов Общего собрания работников Учреждения, родительской конференции.

3.11.2. В состав Управляющего совета входят:

3.11.2.1. родители (законные представители) обучающихся всех уровней образования, реализуемых Учреждением; Работники Учреждения, дети которых обучаются в Учреждении, не могут быть избраны в состав Управляющего совета в качестве представителей родителей (законных представителей) обучающихся.

3.11.2.2. работники Учреждения, из которых не менее 2/3 должны являться педагогическими работниками; Руководитель (директор) Учреждения может быть избран членом Управляющего совета по должности от работников.

3.11.2.3. обучающиеся Учреждения на уровне среднего общего образования.

Количество членов Управляющего совета из числа родителей (законных представителей) не может быть меньше 1/3 и больше 1/2 от общего числа членов Управляющего совета.

Количество членов Управляющего совета из числа работников Учреждения не может превышать 1/2 от общего числа членов Управляющего совета.

3.11.3. Порядок формирования Управляющего совета следующий:

3.11.3.1. Члены Управляющего совета из числа родителей (законных представителей) обучающихся избираются на родительской конференции с участием делегатов от классов.

При организации выборов членов Управляющего совета из числа родителей (законных представителей) обучающихся посредством родительской конференции применяются следующие правила:

Делегаты конференции избираются на классных родительских собраниях по одному от каждого класса. Решение собрания об избрании делегата на конференцию принимается большинством голосов родителей (законных представителей), присутствующих на собрании, и оформляется протоколом, подписываемым всеми участниками собрания.

Разрешается самовыдвижение кандидатов в делегаты на конференцию.

Конференция признается правомочной, если в ее работе принимают участие не менее двух третей избранных делегатов. Конференция избирает из своего состава председателя и секретаря.

Члены Управляющего совета избираются из числа делегатов, присутствующих на конференции. Предложения по кандидатурам членов Управляющего совета могут быть внесены делегатами конференции.

Решения конференции принимаются голосованием большинством голосов присутствующих делегатов при кворуме не менее 50% делегатов от классов и оформляются протоколом, подписываемым председателем и секретарем конференции.

3.11.3.2. Члены Управляющего совета из числа работников Учреждения избираются на Общем собрании работников Учреждения при кворуме не менее 50% членов Общего собрания путем открытого голосования простым большинством голосов. Предложения по кандидатурам членов Управляющего совета могут быть внесены членами Общего собрания, руководителем (директором) Учреждения.

3.11.3.3. Члены Управляющего совета из числа обучающихся на уровне среднего общего образования избираются на собрании обучающихся при кворуме не менее 50 % обучающихся путем открытого голосования простым боль-

шинством голосов. Предложения по кандидатурам членов Управляющего совета могут быть внесены членами собрания обучающихся.

3.11.4. Деятельность членов Управляющего совета основывается на принципах добровольности участия в его работе, коллегиальности принятия решений, гласности.

Члены Управляющего совета работают на общественных началах и не получают вознаграждение за работу в Управляющем совете.

3.11.5 Член Управляющего совета может быть исключен из состава Управляющего совета за:

3.11.5.1. пропуск двух и более заседаний Управляющего совета без уважительной причины;

3.11.5.2. совершение аморального поступка, противоправных действий, несовместимых с членством в Управляющем совете;

3.11.6. Полномочия члена Управляющего совета, являющегося руководителем (директором) Учреждения, представителем работников Учреждения, прекращаются досрочно с момента прекращения трудовых отношений с Учреждением.

3.11.7. После исключения из состава Управляющего совета его члена Управляющий совет принимает меры для замещения исключенного члена посредством довыборов.

3.11.8. Управляющий совет может быть досрочно распущен на основании приказа руководителя (директора) Учреждения по инициативе Общего собрания работников Учреждения, родительской конференции в следующих случаях:

3.11.8.1. принятие решений, повлекших неблагоприятные последствия для Учреждения;

3.11.8.2. если заседания Управляющего совета не проводились два и более раза подряд по неуважительным причинам.

В случае роспуска Управляющего совета новые выборы членов управляющего совета проводятся в порядке, установленном настоящим Уставом.

3.11.9. Управляющий совет приступает к осуществлению своих полномочий со дня утверждения руководителем (директором) Учреждения персонального состава Управляющего совета.

Дату первого заседания Управляющего совета назначает руководитель (директор) Учреждения. Руководитель (директор) Учреждения открывает первое заседание Управляющего совета.

В дальнейшем Управляющий совет возглавляет председатель.

3.11.10. Председатель Управляющего совета избирается на первом заседании Управляющего совета открытым голосованием простым большинством голосов.

Обучающиеся, руководитель (директор) Учреждения и работники, в том числе педагогические, не могут быть избраны председателем Управляющего совета.

Управляющий совет вправе в любое время переизбрать своего председателя.

Председатель организует и планирует работу Управляющего совета, созывает заседания Управляющего совета и председательствует на них, организует на заседании ведение протокола, подписывает решения Управляющего совета, контролирует выполнение принятых на заседании Управляющего совета решений.

В случае отсутствия председателя Управляющего совета его функции осуществляет его заместитель, избираемый членами Управляющего совета из их числа открытым голосованием простым большинством голосов.

3.11.11. Для ведения текущих дел члены Управляющего совета избирают из своего состава секретаря Управляющего совета, который обеспечивает протоколирование заседаний и ведение документации Управляющего совета.

3.11.12. Организационной формой работы Управляющего совета являются заседания, которые проводятся по мере необходимости, но не реже одного раза в три месяца.

Заседания Управляющего совета созываются председателем Управляющего совета, а в его отсутствие – заместителем председателя по собственной инициативе или по инициативе одного из членов Управляющего совета. Правом созыва заседания Управляющего совета обладает также руководитель (директор) Учреждения.

Конкретную дату, время и тематику заседания Управляющего совета секретарь сообщает членам Управляющего совета не позднее чем за 7 дней до заседания Управляющего совета. Рабочие материалы, при необходимости, доводятся секретарем до членов Управляющего совета в те же сроки.

Кворумом для принятия решения Управляющим советом является присутствие не менее половины его членов, из которых не менее половины – родители (законные представители) обучающихся.

По приглашению Управляющего совета в заседании с правом совещательного голоса может принимать участие руководитель (директор), если он не является членом Управляющего совета Учреждения. Иные лица, не являющиеся членами Управляющего совета, могут принимать участие в его заседании с правом совещательного голоса, если против этого не возражает более половины членов Управляющего совета, присутствующих на заседании.

Решения на заседании Управляющего совета принимаются большинством голосов от списочного состава Управляющего совета. В случае равенства голосов решающим является голос председательствующего на заседании. Каждый член Управляющего совета обладает одним голосом.

На заседании Управляющего совета ведется протокол. Протокол заседания Управляющего совета составляется не позднее 5 дней после его проведения. В протоколе заседания указываются: место и время его проведения; присут-

ствующие на заседании; повестка дня заседания; вопросы, поставленные на голосование, и итоги голосования по ним; принятые решения. Протокол заседания подписывается председательствующим на заседании, который несет ответственность за правильность составления протокола.

Решения и протоколы заседаний Управляющего совета включаются в номенклатуру дел Учреждения и доступны для ознакомления любым лицам, имеющим право быть избранными в члены Управляющего совета.

Организационно-техническое, документационное обеспечение заседаний Управляющего совета, подготовка аналитических, справочных и других материалов к заседаниям, оформление принятых им решений возлагается на администрацию Учреждения по запросу Председателя Управляющего совета.

3.11.13. Компетенция Управляющего совета:

3.11.13.1. принимает локальные нормативные акты Учреждения, регламентирующие финансово-хозяйственную деятельность Учреждения, в том числе привлечение и расходование средств от приносящей доход деятельности (за исключением вопросов, рассмотрение которых отнесено к исключительной компетенции Наблюдательного совета Учреждения);

3.11.13.2. принимает локальные нормативные акты Учреждения, затрагивающие права и законные интересы обучающихся, родителей (законных представителей) обучающихся, в том числе регламентирующие:

требования к одежде обучающихся;

предоставление мер социальной поддержки обучающимся;

организацию питания в Учреждении;

пользование лечебно-оздоровительной инфраструктурой, объектами культуры и объектами спорта, имеющимися в Учреждении;

посещение обучающимися по своему выбору мероприятий, которые проводятся в Учреждении и не предусмотрены учебным планом;

и др.;

3.11.13.3. определяет основные направления развития Учреждения, повышение эффективности финансово-экономической деятельности Учреждения, стимулирования труда его работников;

3.11.13.4. по представлению руководителя (директора) Учреждения рассматривает программу развития Учреждения, выражает мнение о ее принятии с последующим представлением Учредителю для согласования;

3.11.13.5. содействует привлечению дополнительного финансирования для обеспечения деятельности и развития Учреждения;

3.11.13.6. рассматривает отчет Учреждения о поступлении и расходовании финансовых и материальных средств для дальнейшего его представления Учредителю и общественности;

3.11.13.7. осуществляет контроль за здоровыми и безопасными условиями воспитания и обучения в Учреждении;

3.11.13.8. участвует в распределении стимулирующей части фонда оплаты труда Учреждения в порядке, установленном соответствующим локальным нормативным актом Учреждения;

3.11.13.9. участвует в обсуждении вопросов о применении к обучающимся мер дисциплинарного взыскания;

3.11.13.10. предварительно перед вынесением на заседание Педагогического совета рассматривает проекты локальных нормативных актов Учреждения:

порядок оказания в Учреждении платных образовательных услуг;

порядок обучения по индивидуальному учебному плану, в том числе ускоренного обучения;

положение о комиссии по урегулированию споров между участниками образовательных отношений;

нормы профессиональной этики педагогических работников;

перечень факультативных и элективных учебных предметов, курсов, дисциплин (модулей);

порядок преподавания в Учреждении любых других учебных предметов, курсов, дисциплин (модулей);

порядок получения образования на иностранном языке и оформления на иностранном языке документов об образовании и (или) о квалификации;

порядок зачета результатов освоения обучающимися учебных предметов, курсов, дисциплин (модулей), практики, дополнительных образовательных программ в других организациях.

3.11.13.11. вносит руководителю (директору) Учреждения предложения для рассмотрения:

вопросов в части материально-технического обеспечения и оснащения образовательного процесса, оборудования помещений Учреждения;

вопросов в части создания в Учреждении необходимых условий для организации питания, медицинского обслуживания обучающихся;

по организации мероприятий по охране и укреплению здоровья обучающихся;

по организации воспитательной работы в Учреждении;

по организации платных образовательных и иных платных услуг.

3.11.13.12. участвует в принятии решений о создании в Учреждении общественных (в том числе детских и молодежных) организаций, объединений, а также может запрашивать отчет о деятельности данных объединений;

3.11.13.13. рассматривает отчет о поступлении и расходовании финансовых и материальных средств;

3.11.13.14. ходатайствует перед Учредителем о поощрении руководителя (директора) Учреждения;

3.12. Педагогический совет является коллегиальным органом управления Учреждением и создан в целях реализации права педагогических работников на участие в управлении Учреждением, развития содержания образования, повышения качества воспитания и обучения обучающихся, совершенствования методической работы, рассмотрения педагогических и методических вопросов организации образовательного процесса, изучения и распространения передового педагогического опыта в Учреждении, содействия повышению квалификации работников Учреждения.

3.12.1. Педагогический совет Учреждения действует бессрочно.

3.12.2. Членами Педагогического совета являются все лица, осуществляющие педагогическую деятельность в Учреждении на основании трудовых договоров, а также руководитель Учреждения.

Срок полномочий члена Педагогического совета: со дня заключения до дня расторжения трудового договора с Учреждением.

Председателем Педагогического совета является руководитель (директор) Учреждения (лицо, исполняющее его обязанности). Председатель Педагогического совета организует подготовку заседаний, определяет повестку дня, ведет заседания педагогического совета и контролирует выполнение решений.

Председатель назначает своим приказом секретаря Педагогического совета сроком на один год. Секретарь Педагогического совета ведет протоколы заседаний педагогического совета и организует делопроизводство.

3.12.3. Педагогический совет собирается не реже одного раза в учебную четверть по инициативе руководителя (директора) Учреждения. Сроки проведения и тематика заседаний Педагогического совета определяются годовым планом работы Учреждения.

В случае необходимости, по требованию не менее 1/3 членов Педагогического совета, переданному руководителю (директору) Учреждения в письменном виде, могут созываться внеочередные заседания Педагогического совета.

Не позднее чем за 5 дней до даты проведения Педагогического совета объявление о его проведении помещается на доску объявлений, расположенную в Учреждении, для ознакомления членов Педагогического совета.

Ход заседания Педагогического совета и решения Педагогического совета оформляются протоколом. В протоколах фиксируется ход обсуждения вопросов, выносимых на Педагогический совет, предложения и замечания членов Педагогического совета. Протоколы подписываются председателем и секретарем Педагогического совета. Протоколы Педагогического совета включаются в номенклатуру дел Учреждения и хранятся в Учреждении постоянно.

3.12.4. При необходимости Педагогический совет может:

привлекать для работы на свои заседания специалистов в области образования и науки, иных лиц, чья профессиональная деятельность связана с вопросами, входящими в компетенцию Педагогического совета;

приглашать представителей родительского комитета, общественных организаций, ученического самоуправления, родителей обучающихся и других лиц.

Необходимость приглашения лиц, указанных в настоящем пункте, на заседания Педагогического совета определяется председателем Педагогического совета. Лица, приглашенные на заседание Педагогического совета, пользуются правом совещательного голоса.

3.12.5. Решение Педагогического совета по всем рассматриваемым вопросам принимается открытым голосованием простым большинством голосов. Кворумом для принятия решений является присутствие на заседании Педагогического совета не менее 2/3 его членов. Решение Педагогического совета является правомочным, если за него проголосовало не менее 1/2 присутствующих членов. При равном числе голосов решающим является голос председателя Педагогического совета.

Организацию работы по выполнению решений Педагогического совета осуществляет руководитель (директор) Учреждения (председатель Педагогического совета) и ответственные лица, указанные в решении. На очередном заседании председатель Педагогического совета докладывает о результатах этой работы.

3.12.6. К компетенции Педагогического совета относится:

3.12.6.1. планирование образовательного процесса;

3.12.6.2. организация и совершенствование методического обеспечения образовательного процесса;

3.12.6.3. разработка, рассмотрение и направление на утверждение руководителю (директору) Учреждения образовательных программ, учебных планов, планов учебно-воспитательной деятельности;

3.12.6.4. обсуждение, рассмотрение и выбор различных вариантов содержания образования, форм и методов обучения и воспитания, рассмотрение вопросов внедрения образовательных технологий, в том числе электронного обучения, обобщение педагогического опыта;

3.12.6.5. заслушивание информации и отчетов педагогических работников по вопросам реализации содержания образования, применяемых технологий, повышения качества образовательного процесса;

3.12.6.6. разработка перечня платных образовательных услуг;

3.12.6.7. принятие локальных нормативных актов Учреждения, затрагивающих права обучающихся, вопросы организации образовательного процесса;

3.12.6.8. принятие решений о переводе обучающихся в следующий класс, об условном переводе в следующий класс обучающихся, не прошедших промежуточной аттестации по уважительным причинам или имеющих академическую задолженность;

3.12.6.9. вынесение решения по усмотрению родителей (законных представителей) об оставлении на повторное обучение, переводе на обучение по адаптированным образовательным программам в соответствии с рекомендациями психолого-медико-педагогической комиссии либо на обучение по индивидуальному учебному плану;

3.12.6.10. вынесение решения о сроках прохождения повторной промежуточной аттестации обучающимися, имеющими академическую задолженность по соответствующему учебному предмету, курсу, дисциплине в пределах одного года с момента образования академической задолженности;

3.12.6.11. вынесение решения о формировании комиссии для прохождения промежуточной аттестации обучающимися, не ликвидировавшими с первого раза академическую задолженность по соответствующему предмету;

3.12.6.12. вынесение решения о допуске к государственной итоговой аттестации выпускников 9 и 11 классов и на основании ее результатов вынесение решения о выдаче документов об образовании и (или) обучении;

3.12.6.13. рассмотрение кандидатур обучающихся для поощрения за успехи в учебной, физкультурной, спортивной, общественной, научной, научно-технической, творческой, экспериментальной и инновационной деятельности в соответствии с локальным нормативным актом Учреждения;

3.12.6.14. рассмотрение вопроса по определению списка учебников в соответствии с утвержденным федеральным перечнем учебников, рекомендованных к использованию, а также учебных пособий, допущенных к использованию при реализации образовательных программ в Учреждении;

3.12.6.15. организация процедуры промежуточной аттестации обучающихся.

3.13. В учреждении могут быть созданы представительные органы (Советы родителей, Профессиональные союзы работников и др.).

Состав и порядок работы таких органов регламентируется внутренними положениями и иными документами таких представительных органов.

При наличии данных органов в случаях, установленных действующим законодательством, настоящим Уставом их мнение учитывается в порядке, установленном п. 4.5 настоящего Устава.

3.14. В Учреждении может быть создан совет профилактики, который является коллегиальным органом Учреждения. Основная цель совета профилактики - решение вопросов организации работы по коррекции детского и семейного неблагополучия, разработки и реализации ИПК, оценке ее эффективности, завершении работы по коррекции детского и семейного неблагополучия.

Порядок создания и функционирования Совета профилактики осуществляется в соответствии с локальным актом Учреждения.

IV. Порядок разработки и принятия локальных нормативных актов

4.1. Локальный нормативный акт Учреждения – это основанный на законодательстве официальный правовой документ, принятый Учреждением в пределах своей компетенции, рассчитанный на неоднократное применение и устанавливающий правила поведения (права и обязанности) самого Учреждения, всех или отдельных категорий его работников, обучающихся и их родителей (законных представителей) в части, не урегулированной законодательством Российской Федерации и муниципальными правовыми актами.

4.2. Локальный нормативный акт издается Учреждением в письменной форме и содержит необходимые реквизиты: наименование, отражающее форму акта и его краткое содержание, дату издания, порядковый (регистрационный) номер, подпись уполномоченного должностного лица, в необходимых случаях визы согласования и печать Учреждения.

4.3. Подготовка проекта (разработка содержания), сроки и ответственные за разработку локального нормативного акта лица определяется распорядительным актом руководителя (директора) Учреждения.

4.4. Все локальные нормативные акты Учреждения принимаются в следующем порядке: локальный нормативный акт утверждается единоличным исполнительным органом Учреждения – руководителем (директором) путем издания распорядительного акта после принятия его коллегиальными органами управления Учреждением в соответствии с компетенцией коллегиальных органов, определенной настоящим Уставом.

Результат принятия локального нормативного акта соответствующим коллегиальным органом Учреждения отражается в протоколе заседания коллегиального органа и на титульном листе локального нормативного акта.

Изменения в локальные нормативные акты Учреждения вносятся в порядке, аналогичном порядку утверждения локальных нормативных актов, установленному настоящим Уставом.

4.5. При принятии локальных нормативных актов, затрагивающих права обучающихся и работников Учреждения, учитывается мнение совета родителей, а также в порядке и в случаях, которые предусмотрены трудовым законодательством, представительного органа работников (при их наличии).

4.5.1. Порядок учета мнения родителей (законных представителей) обучающихся при принятии нормативного акта Учреждения, затрагивающего права и законные интересы обучающихся:

перед утверждением руководителем (директором) локального нормативного акта, затрагивающего права и законные интересы обучающихся, руководитель (директор) направляет проект этого локального нормативного акта на согласование в совет родителей (законных представителей) обучающихся с соответствующим сопроводительным письмом;

совет родителей обучающихся не позднее пяти рабочих дней со дня получения проекта локального нормативного акта направляют руководителю (директору) мотивированное мнение по представленному проекту в письменной форме;

в случае если совет родителей обучающихся выразил согласие с проектом локального нормативного акта, либо мотивированное мнение не поступило в указанный предыдущим пунктом срок, руководитель (директор) имеет право принять локальный нормативный акт;

в случае если советы родителей обучающихся высказали свои письменные предложения по проекту локального нормативного акта, руководитель (директор) имеет право принять локальный нормативный акт с учетом высказанных предложений;

в случае если мотивированные мнения хотя бы одного из членов совета родителей обучающихся не содержат согласия с проектом локального нормативного акта, либо содержат предложения по его доработке, которые руководитель (директор) учитывать не планирует, руководитель (директор) в течение трех рабочих дней после получения мотивированного мнения проводит дополнительные консультации с советом родителей обучающихся, направившим свое несогласие, либо предложение по доработке проекта локального нормативного акта, в целях достижения взаимоприемлемого решения;

4.5.2. Мнение представительного органа работников при принятии локальных нормативных актов учитывается в порядке и в случаях, которые предусмотрены трудовым законодательством.

4.6. Совет родителей может обжаловать принятый локальный нормативный акт в Комиссии по урегулированию споров между участниками образовательных отношений, у Учредителя, а также оспорить в соответствии с действующим законодательством.

4.7. Локальные нормативные акты Учреждения не могут противоречить действующему законодательству Российской Федерации, муниципальным правовым актам и настоящему Уставу. Нормы локальных нормативных актов Учреждения, ухудшающие положение обучающихся или работников Учреждения по сравнению с установленным законодательством об образовании, трудовым законодательством либо принятые с нарушением порядка, установленного настоящим Уставом, не применяются и подлежат отмене Учреждением.

4.8. С локальными нормативными актами Учреждения должны быть ознакомлены все лица, чьи права и интересы они затрагивают: работники Учреждения – под подпись, родители (законные представители) обучающихся, обучающиеся – путем размещения локальных нормативных актов на официальном сайте Учреждения и (или) информационном стенде Учреждения.

V. Имущество учреждения

5.1. Имущество закрепляется за Учреждением на праве оперативного управления в соответствии с Гражданским кодексом Российской Федерации. Собственником имущества Учреждения является муниципальное образование город Пермь.

Право оперативного управления на недвижимое имущество подлежит государственной регистрации в соответствии с действующим законодательством.

5.2. Земельный участок, необходимый для выполнения Учреждением своих уставных задач, предоставляется ему на праве постоянного (бессрочного) пользования.

5.3. На праве оперативного управления закрепляется имущество в виде нежилых помещений, зданий, сооружений, а также оборудование, транспортные средства, инвентарь и другие материальные ценности, относимые к основным средствам.

5.4. Закрепление муниципального имущества на праве оперативного управления осуществляется Департаментом в соответствии с его целевым назначением и оформляется распоряжением начальника Департамента.

5.5. Источниками формирования имущества и финансовых ресурсов Учреждения являются:

имущество, закрепленное за ним на праве оперативного управления;

средства от сдачи в аренду имущества, закрепленного за ним на праве оперативного управления;

бюджетные поступления в виде субсидий;

средства от оказания платных услуг;

средства спонсоров и добровольные целевые пожертвования граждан и юридических лиц;

иные источники, не запрещенные действующим законодательством Российской Федерации.

5.6. Учреждение отвечает по своим обязательствам имуществом, находящимся у него на праве оперативного управления, за исключением недвижимого имущества и особо ценного движимого имущества, закрепленных за ним Департаментом или приобретенных автономным учреждением за счет средств, выделенных ему Учредителем на приобретение этого имущества.

5.7. Собственник имущества Учреждения не несет ответственность по обязательствам Учреждения, за исключением случаев, предусмотренных действующим законодательством Российской Федерации. Учреждение не отвечает по обязательствам собственника имущества Учреждения.

5.8. Учреждение вправе осуществлять приносящую доход деятельность лишь постольку, поскольку это служит достижению целей, ради которых оно создано, и соответствующую этим целям, при условии, что такая деятельность указана в его учредительных документах.

Доходы, полученные от такой деятельности, и приобретенное за счет этих доходов имущество поступают в самостоятельное распоряжение Учреждения и используются им для достижения целей, ради которых оно создано, если иное не предусмотрено Федеральным законом от 03 ноября 2006 г. № 174-ФЗ «Об автономных учреждениях».

5.9. Собственник имущества Учреждения не имеет права на получение доходов от осуществления Учреждением деятельности и использования закрепленного за Учреждением имущества.

5.10. Учреждение без согласия Учредителя не вправе распоряжаться недвижимым имуществом и особо ценным движимым имуществом, закрепленным за ним на праве оперативного управления Департаментом, или приобретенным Учреждением за счет средств, выделенных ему Учредителем на приобретение такого имущества. Остальным имуществом, находящимся у него на праве оперативного управления и приобретенным за счет собственных средств, Учреждение вправе распоряжаться самостоятельно, если иное не установлено законом.

Учреждение вправе сдавать имущество в аренду в случаях, когда распоряжение имуществом путем его передачи в аренду осуществляется в целях обеспечения более эффективной организации основной деятельности Учреждения, для которой оно создано, с согласия Департамента и Учредителя.

Имущество Учреждения может быть передано в безвозмездное пользование в соответствии с его функциональным назначением с согласия Учредителя и Департамента в порядке, предусмотренном действующим законодательством.

5.11. Недвижимое имущество, закрепленное за Учреждением или приобретенное Учреждением за счет средств, выделенных ему Учредителем на приобретение этого имущества, а также находящееся у Учреждения особо ценное движимое имущество подлежит обособленному учету в установленном порядке.

5.12. Имущество, переданное в оперативное управление, подлежит переоценке в установленном порядке.

5.13. Под особо ценным движимым имуществом понимается имущество, без которого осуществление Учреждением своей уставной деятельности будет существенно затруднено.

Порядок отнесения имущества к категории особо ценного движимого имущества устанавливается Правительством Российской Федерации. Виды такого имущества определяются в порядке, установленном нормативно-правовыми актами города Перми в отношении автономных учреждений, которые созданы на базе имущества, находящегося в муниципальной собственности.

5.14. Решение Учредителя об отнесении имущества к категории особо ценного движимого имущества принимается одновременно с принятием решения о закреплении указанного имущества за Учреждением или о выделении средств на его приобретение.

5.15. Учреждение вправе с согласия Учредителя и Департамента вносить имущество, указанное в п. 5.11., в уставный (складочный) капитал других юридических лиц или иным образом передавать это имущество другим юридическим лицам в качестве их учредителя или участника (за исключением объектов культурного наследия народов Российской Федерации, предметов и документов, входящих в состав Музейного фонда Российской Федерации, Архивного фонда Российской Федерации, национального библиотечного фонда).

5.16. При осуществлении права оперативного управления имуществом Учреждение обязано:

5.16.1. эффективно использовать имущество;

5.16.2. использовать имущество строго в соответствии с целями создания Учреждения;

5.16.3. вести бухгалтерский учет, бухгалтерскую и статистическую отчетность в установленном порядке, обеспечить сохранность имущества;

5.16.4. не допускать ухудшения технического состояния имущества, это требование не распространяется на ухудшения, связанные с нормальным износом этого имущества в процессе эксплуатации;

5.16.5. осуществлять текущий и капитальный ремонт имущества, при этом любые произведенные улучшения имущества возмещению собственником не подлежат.

5.17. Ежегодно Учреждение обязано опубликовывать отчеты о своей деятельности и об использовании закрепленного за ним имущества в определенных Учредителем Учреждения средствах массовой информации. Порядок опубликования отчетов, а также перечень сведений, которые должны содержаться в отчетах, устанавливаются Правительством Российской Федерации, нормативными правовыми актами города Перми.

5.18. Учреждение обязано вести бухгалтерский учет, представлять бухгалтерскую отчетность и статистическую отчетность в порядке, установленном законодательством Российской Федерации.

5.19. Ответственность за сохранность муниципального имущества и использование его по назначению несет руководитель (директор) Учреждения.

5.20. Право оперативного управления на имущество прекращается по основаниям и в порядке, предусмотренном действующим законодательством.

5.21. Департамент вправе изъять излишнее, неиспользуемое или используемое не по назначению имущество, закрепленное им за Учреждением либо приобретенное Учреждением за счет средств, выделенных ему Учредителем на приобретение такого имущества.

Имуществом, изъятим у Учреждения, Департамент вправе распорядиться по своему усмотрению.

5.22. Имущество ликвидированного Учреждения, оставшееся после удовлетворения требований кредиторов, передается ликвидационной комиссией Учредителю Учреждения и направляется на цели развития образования в соответствии с Уставом Учреждения, а имущество Учреждения, на которое в соответствии с федеральными законами не

может быть обращено взыскание по обязательствам Учреждения, передается ликвидационной комиссией Учредителю Учреждения.

5.23. Учреждение вправе направлять в Департамент предложения по изъятию у него имущества, закрепленного за Учреждением на праве оперативного управления, по согласованию с Учредителем.

VI. Внесение изменений в устав. Реорганизация и ликвидация учреждения

6.1. Устав Учреждения, а также вносимые в него изменения, утверждаются распоряжением Учредителя Учреждения по согласованию в части, касающейся имущества, с Департаментом и регистрируются в установленном законодательством порядке. Изменения к Уставу становятся действительными с момента их регистрации.

Изменения в Устав Учреждения предлагаются Учредителем или руководителем (директором) Учреждения, рассматриваются Наблюдательным советом, который дает по ним рекомендации, утверждаются Учредителем в порядке, установленном настоящим Уставом.

6.2. Реорганизация Учреждения (слияние, присоединение, разделение, выделение, преобразование) может быть осуществлена по решению Учредителя в порядке, установленном гражданским законодательством, и на основании положительного заключения комиссии по оценке последствий такого решения. Порядок создания комиссии по проведению оценки последствий принятия решения о реорганизации Учреждения, порядок ее проведения, включая критерии оценки, устанавливаются нормативными правовыми актами Пермского края.

6.3. При реорганизации Учреждения лицензия Учреждения переоформляется в порядке, установленном действующим законодательством.

6.4. Учреждение может быть ликвидировано в случаях и порядке, установленных действующим законодательством Российской Федерации, а также по решению суда.

6.5. Решение о ликвидации Учреждения принимается администрацией города Перми и утверждается постановлением администрации города Перми на основании положительного заключения комиссии по оценке последствий такого решения.

6.6. При ликвидации Учреждения, при прекращении его деятельности в результате реорганизации в форме разделения действие лицензии прекращается со дня внесения в единый государственный реестр юридических лиц записи соответственно о ликвидации юридического лица, о прекращении его деятельности в результате реорганизации.

6.7. При ликвидации Учреждения денежные средства за вычетом платежей по покрытию своих обязательств направляются на цели развития системы образования г. Перми. Имущество ликвидированного Учреждения, оставшееся после удовлетворения требований кредиторов, передается ликвидационной комиссией Учредителю Учреждения и направляется на цели развития образования в соответствии с Уставом Учреждения, а имущество Учреждения, на которое в соответствии с федеральными законами не может быть обращено взыскание по обязательствам Учреждения, передается ликвидационной комиссией Учредителю Учреждения.

6.8. В случае реорганизации, ликвидации Учреждения Учредитель обеспечивает перевод детей с согласия их родителей в другие муниципальные образовательные учреждения города Перми соответствующего типа.

6.9. Учреждение гарантирует учет и обеспечивает сохранность документов по личному составу. В случае реорганизации Учреждение передает документы по личному составу правопреемнику, при отсутствии правопреемника Учреждение передает документы по личному составу на государственное хранение, иные документы сдаются на хранение в архив.



АДМИНИСТРАЦИЯ ГОРОДА ПЕРМИ
НАЧАЛЬНИК ДЕПАРТАМЕНТА ОБРАЗОВАНИЯ
РАСПОРЯЖЕНИЕ

02.02.2022

№ 059-08-01-26-18

О внесении изменений в устав муниципального автономного учреждения дополнительного образования «Дворец спорта для детей и юношества «Прикамье» г.Перми, утвержденный распоряжением начальника департамента образования администрации города Перми от 19.06.2013 № СЭД-08-01-26-221

В соответствии с Федеральным законом от 03 ноября 2006 г. № 174-ФЗ «Об автономных учреждениях», решением Пермской городской Думы от 12 сентября 2006 г. № 224 «О департаменте образования администрации города Перми», постановлением администрации города Перми от 28 января 2011 г. № 24 «О Порядке создания, реорганизации, изменения типа и ликвидации муниципальных учреждений города Перми, утверждения уставов муниципальных учреждений города Перми и внесения в них изменений»:

1. Внести изменения в устав муниципального автономного учреждения дополнительного образования «Дворец спорта для детей и юношества «Прикамье» г. Перми, утвержденный распоряжением начальника департамента образования администрации города Перми от 19 июня 2013 г. № СЭД-08-01-26-221 (в ред. от 07.09.2021 № 059-08-01-26-299), согласно приложению к настоящему распоряжению.

2. Уполномочить исполняющего обязанности руководителя (директора) Матюшеву Анну Спартаковну на осуществление необходимых действий по государственной регистрации изменений, вносимых в устав муниципального автономного учреждения дополнительного образования «Дворец спорта для детей и юношества «Прикамье» г. Перми.

3. Исполняющему обязанностям руководителя (директора) муниципального автономного учреждения дополнительного образования «Дворец спорта для детей и юношества «Прикамье» г. Перми Матюшевой А. С. после государственной регистрации изменений, вносимых в устав учреждения:

3.1. представить копии листа записи о внесении записи в Единый государственный реестр юридических лиц, изменений, внесенных в устав учреждения в департамент образования администрации города Перми, департамент имущественных отношений администрации города Перми, департамент финансов администрации города Перми в 5-дневный срок со дня регистрации изменений, вносимых в устав;

3.2. разместить изменения в устав на сайте учреждения, Едином Портале Пермского Образования <http://permedu.ru>;

3.3. уведомить иные организации, где находятся учтенные экземпляры устава, об изменениях, внесенных в устав учреждения.

4. Настоящее распоряжение вступает в силу со дня официального опубликования в печатном средстве массовой информации «Официальный бюллетень органов местного самоуправления муниципального образования город Пермь».

5. Отделу обеспечения деятельности департамента по общим и юридическим вопросам департамента образования администрации города Перми обеспечить опубликование настоящего распоряжения в печатном средстве массовой информации «Официальный бюллетень органов местного самоуправления муниципального образования город Пермь».

6. Контроль за исполнением настоящего распоряжения возложить на начальника отдела обеспечения деятельности департамента по общим и юридическим вопросам Панфилову А. С.

А.А. Деменова

Приложение
к распоряжению начальника департамента образования
администрации города Перми
от 02.02.2022 № 059-08-01-26-18

ИЗМЕНЕНИЯ

**в Устав муниципального автономного учреждения дополнительного образования
«Дворец спорта для детей и юношества «Прикамье» г.Перми, утвержденный распоряжением начальника
департамента образования администрации города Перми от 19.06.2013 № СЭД-08-01-26-221
(в ред. от 07.09.2021 № 059-08-01-26-299)**

1. Пункт 1.3. Устава изложить в следующей редакции:

«1.3. Место нахождения Учреждения: 614042, Россия, Пермский край, г. Пермь, ул. Ласьвинская, д. 1. По указанному адресу размещается постоянно действующий исполнительный орган Учреждения – руководитель (директор).

Деятельность Учреждения осуществляется также по следующим адресам:

614095, Россия, Пермский край, г. Пермь, ул. Стахановская, д.1;

614065, Россия, Пермский край, г. Пермь, ул. Космонавта Беляева, д. 61;

614022, Россия, Пермский край, г. Пермь, ул. Карпинского, д. 75.

В состав Учреждения входит структурное подразделение – Детско-юношеская спортивная школа. Структурное подразделение не является юридическим лицом и действует на основании Положения о Детско-юношеской спортивной школе, принятого в порядке, установленном настоящим Уставом.

Место нахождения структурного подразделения: 614042, Россия, Пермский край, г. Пермь, ул. Ласьвинская, д. 1.

Учреждение также может осуществлять деятельность по иным адресам на основании договоров безвозмездного пользования и договоров аренды.».



**АДМИНИСТРАЦИЯ ГОРОДА ПЕРМИ
ЗАМЕСТИТЕЛЬ ГЛАВЫ АДМИНИСТРАЦИИ
ГОРОДА ПЕРМИ-НАЧАЛЬНИК ДЕПАРТАМЕНТА
ЗЕМЕЛЬНЫХ ОТНОШЕНИЙ
РАСПОРЯЖЕНИЕ**

11.02.2022

№ 21-01-03-485

Об установлении публичного сервитута в отдельных целях

На основании статей 39.37, 39.43 Земельного кодекса Российской Федерации, Положения о департаменте земельных отношений администрации города Перми, утвержденного решением Пермской городской Думы от 24 февраля 2015 г. № 39, ходатайства ОАО «МРСК Урала» об установлении публичного сервитута от 06 сентября 2021 г. № 21-01-06-13842, заявления от ОАО «МРСК Урала» от 04 февраля 2021 г. № 21-01-06-798, договора об осуществлении технологического присоединения к электрическим сетям от 21 апреля 2021 г. № 4300064274:

1. Установить публичный сервитут в отдельных целях в отношении земельных участков с кадастровыми номерами:

59:01:1717133:76, расположенного по адресу: г. Пермь, Кировский район, ул. Липатова;

59:01:1717133:62, расположенного по адресу: г. Пермь, Кировский район, ул. Липатова, на срок 48 лет 11 месяцев для использования в целях (технологического присоединения) к сетям инженерно-технического обеспечения: строительство двух КТПП 6/0,4 кВ с оборудованием учета э/э, ОПС и ИТКЗ, КЛ 6 кВ; реконструкция РУ 6 кВ электросетевого комплекса «Подстанция 110/35/6 кВ «ЭПВРЗ» с линиями электропередачи (установка комплекта РЗА и оборудования учета э/э), для электроснабжения нежилых зданий по адресу: Пермский край, г. Пермь, Кировский район, Липатова 30 (кадастровые номера земельных участков 59:01:1717133:66, 59:01:1717133:79).

2. Утвердить границы публичного сервитута в отдельных целях согласно приложению к настоящему распоряжению (условный номер 7133:6ПС).

3. ОАО «МРСК Урала» (ИНН 6671163413) обязано привести земельные участки в состояние, пригодное для их использования в соответствии с разрешенным использованием, в срок не позднее, чем 3 месяца после завершения эксплуатации инженерного сооружения, для размещения которого был установлен публичный сервитут.

4. Отделу по рассмотрению сервитутов в течение 2 рабочих дней со дня подписания направить копию настоящего распоряжения:

4.1. в информационно-аналитическое управление администрации города Перми для размещения в течение 5 рабочих дней со дня подписания распоряжения на официальном сайте муниципального образования город Пермь в информационно-телекоммуникационной сети Интернет;

4.2. в управление по общим вопросам администрации города Перми для опубликования распоряжения (за исключением приложений к нему) в течение 5 рабочих дней со дня подписания распоряжения в печатном средстве массовой информации «Официальный бюллетень органов местного самоуправления муниципального образования город Пермь»;

4.3. в ОАО «МРСК Урала» (ИНН 6671163413).

4.4. в орган, осуществляющий государственный кадастровый учет и государственную регистрацию прав, в течение 5 рабочих дней со дня подписания настоящего распоряжения.

5. Настоящее распоряжение вступает в силу со дня подписания.

6. Контроль за исполнением настоящего распоряжения возложить на заместителя начальника департамента земельных отношений администрации города Перми Хайруллину К.М.

Исполняющий обязанности заместителя
главы администрации города Перми -
начальника департамента земельных
отношений администрации города Перми

Е.Н. Гонцова



А ДМИНИСТРАЦИЯ ГОРОДА ПЕРМИ
НАЧАЛЬНИК ДЕПАРТАМЕНТА ФИНАНСОВ
РАСПОРЯЖЕНИЕ

14.02.2022

№ 059-06-01.01-03-р-31

Об утверждении Перечня должностей муниципальной службы в департаменте финансов администрации города Перми, при назначении на которые граждане обязаны представлять сведения о своих доходах, об имуществе и обязательствах имущественного характера, а также сведения о доходах, об имуществе и обязательствах имущественного характера своих супруги (супруга) и несовершеннолетних детей и при замещении которых муниципальные служащие обязаны представлять сведения о своих доходах, расходах, об имуществе и обязательствах имущественного характера, а также сведения о доходах, расходах, об имуществе и обязательствах имущественного характера своих супруги (супруга) и несовершеннолетних детей

В соответствии с федеральными законами от 25 декабря 2008 г. № 273-ФЗ «О противодействии коррупции», от 03 декабря 2012 г. № 230-ФЗ «О контроле за соответствием расходов лиц, замещающих государственные должности, и иных лиц их доходам», Уставом города Перми, Постановлением администрации города Перми от 21 сентября 2018 г. № 624 «Об утверждении Перечня должностей муниципальной службы в администрации города Перми, в том числе в функциональных подразделениях администрации города Перми, при назначении на которые граждане обязаны представлять сведения о своих доходах, об имуществе и обязательствах имущественного характера, а также сведения о доходах, об имуществе и обязательствах имущественного характера своих супруги(супруга) и несовершеннолетних детей и при замещении которых муниципальные служащие обязаны представлять сведения о своих доходах, расходах, об имуществе и обязательствах имущественного характера, а также сведения о доходах, расходах, об имуществе и обязательствах имущественного характера своих супруги (супруга) и несовершеннолетних детей»:

1. Утвердить прилагаемый Перечень должностей муниципальной службы в департаменте финансов администрации города Перми, при назначении на которые граждане обязаны представлять сведения о своих доходах, об имуществе и обязательствах имущественного характера, а также сведения о доходах, об имуществе и обязательствах имущественного характера своих супруги (супруга) и несовершеннолетних детей и при замещении которых муниципальные служащие обязаны представлять сведения о своих доходах, расходах, об имуществе и обязательствах имущественного характера, а также сведения о доходах, расходах, об имуществе и обязательствах имущественного характера своих супруги (супруга) и несовершеннолетних детей.

2. Признать утратившими силу распоряжения заместителя главы администрации города Перми - начальника департамента финансов администрации города Перми:

от 22 января 2020 года № 059-06-01.01-03-р-7 «Об утверждении Перечня должностей муниципальной службы в департаменте финансов администрации города Перми, при назначении на которые граждане обязаны представлять сведения о своих доходах, об имуществе и обязательствах имущественного характера, а также сведения о доходах, об имуществе и обязательствах имущественного характера своих супруги (супруга) и несовершеннолетних детей и при замещении которых муниципальные служащие обязаны представлять сведения о своих доходах, расходах, об имуществе и обязательствах имущественного характера, а также сведения о доходах, расходах, об имуществе и обязательствах имущественного характера своих супруги (супруга) и несовершеннолетних детей»;

от 04 марта 2020 года № 059-06-01.01-03-р-35 «О внесении изменений в Перечень должностей муниципальной службы в департаменте финансов администрации города Перми, при назначении на которые граждане обязаны пред-

ставлять сведения о своих доходах, об имуществе и обязательствах имущественного характера, а также сведения о доходах, об имуществе и обязательствах имущественного характера своих супруги (супруга) и несовершеннолетних детей и при замещении которых муниципальные служащие обязаны представлять сведения о своих доходах, расходах, об имуществе и обязательствах имущественного характера, а также сведения о доходах, расходах, об имуществе и обязательствах имущественного характера своих супруги (супруга) и несовершеннолетних детей, утвержденный распоряжением начальника департамента образования администрации города Перми от 22 января 2020 года № 059-06-01.01-03-р-7».

3. Настоящее распоряжение вступает в силу со дня официального опубликования в печатном средстве массовой информации «Официальный бюллетень органов местного самоуправления муниципального образования город Пермь».

4. Начальнику управления по обеспечению деятельности департамента финансов администрации города Перми:

4.1. обеспечить направление настоящего распоряжения в информационно-аналитическое управление администрации города Перми для официального опубликования (обнародования) на официальном сайте муниципального образования город Пермь в информационно-телекоммуникационной сети Интернет.

4.2. обеспечить направление настоящего распоряжения в управление по общим вопросам администрации города Перми для опубликования в печатном средстве массовой информации «Официальный бюллетень органов местного самоуправления муниципального образования город Пермь».

4.3. обеспечить ознакомление муниципальных служащих департамента финансов администрации города Перми с утвержденным Перечнем под подпись до 25 февраля 2022 года.

5. Контроль за исполнением настоящего распоряжения возложить на начальника юридического отдела Баландину Т.В.

В.С. Титяпкина

УТВЕРЖДЕН

распоряжением начальника департамента финансов
администрации города Перми
14.02.2022 № 059-06-01.01-03-р-31

Перечень

должностей муниципальной службы в департаменте финансов администрации города Перми, при назначении на которые граждане обязаны представлять сведения о своих доходах, об имуществе и обязательствах имущественного характера, а также сведения о доходах, об имуществе и обязательствах имущественного характера своих супруги (супруга) и несовершеннолетних детей и при замещении которых муниципальные служащие обязаны представлять сведения о своих доходах, расходах, об имуществе и обязательствах имущественного характера, а также сведения о доходах, расходах, об имуществе и обязательствах имущественного характера своих супруги (супруга) и несовершеннолетних детей

1. Управление доходов бюджета:

заместитель начальника департамента - начальник управления.

1.1. Отдел доходов от использования земельных ресурсов и налогов на имущество:

заместитель начальника управления - начальник отдела;

консультант;

главный специалист.

1.2. Отдел доходов от использования муниципального имущества и налогов с доходов:

начальник отдела;

консультант;

главный специалист.

1.3. Сектор сводного планирования и анализа доходов бюджета:

начальник сектора;

консультант.

2. Управление расходов бюджета:

заместитель начальника департамента - начальник управления.

2.1. Отдел расходов муниципального хозяйства:

заместитель начальника управления - начальник отдела;

заместитель начальника отдела;

консультант;

главный специалист.

2.2. Отдел расходов на содержание социальной сферы:

начальник отдела;
заместитель начальника отдела;
консультант;
главный специалист.

3. Управление казначейства:

начальник управления.

3.1. Сводный отдел платежей:

заместитель начальника управления - начальник отдела;
заместитель начальника отдела;
консультант;
главный специалист.

3.2. Операционный отдел:

начальник отдела;
заместитель начальника отдела;
консультант;
главный специалист.

3.3. Сектор мониторинга и сводного анализа:

начальник сектора;
консультант.

3.4. Территориальный отдел платежей по Дзержинскому району:

начальник отдела;
заместитель начальника отдела;
консультант;
главный специалист.

3.5. Территориальный отдел платежей по Индустриальному району:

начальник отдела;
заместитель начальника отдела;
консультант;
главный специалист.

3.6. Территориальный отдел платежей по Ленинскому району:

начальник отдела;
заместитель начальника отдела;
консультант;
главный специалист.

3.7. Территориальный отдел платежей по Орджоникидзевскому району:

начальник отдела;
заместитель начальника отдела;
консультант;
главный специалист.

3.8. Территориальный отдел платежей по Свердловскому району:

начальник отдела;
заместитель начальника отдела;
консультант;
главный специалист.

4. Управление по организации бюджетного процесса:

начальник управления.

4.1. Отдел методологии бюджетного процесса:

начальник отдела;
заместитель начальника отдела.

4.2. Отдел межбюджетной политики и оперативного управления бюджетом города:

начальник отдела;
заместитель начальника отдела.

5. Управление учета и отчетности:

начальник управления.

5.1. Отдел методологии учета и сводной отчетности:

начальник отдела;
консультант;
главный специалист.

5.2. Отдел методологии учета и сводной отчетности автономных и бюджетных учреждений:

начальник отдела;

консультант;

главный специалист.

5.3. Отдел учета и отчетности исполнения бюджета:

начальник отдела;

консультант.

5.4. Сектор контроля постановки учета:

начальник сектора;

главный специалист.

6. Контрольно-ревизионное управление:

начальник управления.

6.1. Отдел контроля сферы муниципального хозяйства:

заместитель начальника управления-начальник отдела;

заместитель начальника отдела;

консультант;

главный специалист.

6.2. Отдел контроля социальной сферы:

начальник отдела;

заместитель начальника отдела;

консультант;

главный специалист.

6.3. Сектор мониторинга контрольной деятельности:

начальник сектора;

главный специалист.

7. Управление по обеспечению деятельности департамента:

начальник управления.

7.1. Административно-хозяйственный отдел:

начальник отдела;

консультант;

главный специалист.

7.2. Финансово-экономический отдел:

начальник отдела;

консультант;

главный специалист.

7.3. Отдел информационных систем:

начальник отдела;

консультант.

8. Отдел бюджетного планирования:

начальник отдела;

заместитель начальника отдела;

консультант;

главный специалист.

9. Юридический отдел:

начальник отдела;

заместитель начальника отдела;

консультант;

главный специалист.

**ПРАВОВЫЕ АКТЫ ТЕРРИТОРИАЛЬНЫХ ОРГАНОВ
АДМИНИСТРАЦИИ ГОРОДА ПЕРМИ**



**АДМИНИСТРАЦИЯ ГОРОДА ПЕРМИ
ГЛАВА АДМИНИСТРАЦИИ
ИНДУСТРИАЛЬНОГО РАЙОНА
РАСПОРЯЖЕНИЕ**

11.02.2022

№ 059-16-01-03-65

О внесении изменений в Состав общественной комиссии Индустриального района города Перми по обсуждению проекта муниципальной программы формирования современной городской среды на 2018-2024 годы в части благоустройства дворовых территорий в Индустриальном районе города Перми, утвержденный распоряжением главы администрации Индустриального района города Перми от 16 ноября 2021 г. № 059-16-01-03-456

В соответствии с Постановлением администрации города Перми от 24 августа 2017 г. № 650 «Об общественных комиссиях по обсуждению проекта муниципальной программы формирования современной городской среды на 2018-2024 годы в части благоустройства дворовых территорий в районах города Перми, общественном обсуждении проекта муниципальной программы формирования современной городской среды на 2018-2024 годы»:

1. Внести изменения в состав общественной комиссии по обсуждению проекта муниципальной программы формирования современной городской среды на 2018-2024 годы в части благоустройства дворовых территорий в Индустриальном районе города Перми, утвержденный распоряжением главы администрации Индустриального района города Перми от 16 ноября 2021 г. № 059-16-01-03-456, изложив в новой редакции согласно приложению к настоящему распоряжению.

2. Настоящее распоряжение вступает в силу со дня официального опубликования в печатном средстве массовой информации «Официальный бюллетень органов местного самоуправления муниципального образования город Пермь».

3. Общему отделу администрации Индустриального района города Перми обеспечить опубликование настоящего распоряжения в печатном средстве массовой информации «Официальный бюллетень органов местного самоуправления муниципального образования город Пермь».

4. Контроль за исполнением настоящего распоряжения возложить на первого заместителя главы администрации Индустриального района Безденежных Д. И.

Д.В. Дробинин

Утвержден
распоряжением главы администрации
Индустриального района
города Перми
от 11.02.2022 № 059-16-01-03-65

**Состав
общественной комиссии Индустриального района города Перми по обсуждению проекта
муниципальной программы формирования современной городской среды на 2018-2024 годы
в части благоустройства дворовых территорий**

Председатель комиссии:
Дробинин
Дмитрий Валерьевич

- глава администрации Индустриального района
города Перми

Заместитель председателя: Безденежных Дмитрий Игоревич	- первый заместитель главы администрации Индустриального района города Перми
Секретарь комиссии: Холзакова Ольга Николаевна	- главный специалист отдела жилищно- коммунального хозяйства и жилищных отношений администрации Индустриального района города Перми
Члены комиссии: Арутюнян Арутюн Арташесович	- советник председателя Общественной палаты Пермского края (по согласованию)
Малютин Дмитрий Васильевич	- депутат Пермской городской Думы по одномандатному избирательному округу № 6 (по согласованию)
Захаров Сергей Геннадьевич	- депутат Пермской городской Думы по одномандатному избирательному округу № 5 (по согласованию)
Кузнецов Василий Владимирович	- депутат Пермской городской Думы по одномандатному избирательному округу № 7 (по согласованию)
Чашихин Тимофей Владимирович	- депутат Пермской городской Думы по одномандатному избирательному округу № 1 (по согласованию)
Бережных Виолетта Николаевна	- председатель Индустриальной районной организации Пермской краевой организации Всероссийского общества инвалидов (по согласованию)
Представитель	- Территориальное общественное самоуправление (по согласованию)



АДМИНИСТРАЦИЯ ГОРОДА ПЕРМИ
ГЛАВА АДМИНИСТРАЦИИ
КИРОВСКОГО РАЙОНА

РАСПОРЯЖЕНИЕ

11.02.2022

№ 059-23-01-02-27

О внесении изменений в Состав общественной комиссии по обсуждению проекта муниципальной программы формирования современной городской среды на 2018-2022 годы в части благоустройства дворовых территорий Кировского района города Перми, утвержденный распоряжением главы администрации Кировского района города Перми от 08.09.2017 № СЭД-059-23-01-02-184

В целях актуализации правовых актов главы администрации Кировского района города Перми и в связи с кадровыми изменениями:

1. Внести изменения в состав общественной комиссии по обсуждению проекта муниципальной программы формирования современной городской среды на 2018-2022 годы в части благоустройства дворовых территорий Кировского района города Перми, утвержденный распоряжением главы администрации Кировского района города Перми от 08 сентября 2017 г. № СЭД-059-23-01-02-184 (в ред. от 02.11.2021 № 059-23-01-02-320), утвердив в новой редакции.

2. Настоящее распоряжение вступает в силу со дня официального опубликования в печатном средстве массовой информации «Официальный бюллетень органов местного самоуправления муниципального образования город Пермь».

3. Контроль за исполнением настоящего распоряжения возложить на первого заместителя главы администрации Кировского района города Перми Пономарева В.Л.

М.А.Борисов

УТВЕРЖДЕН
распоряжением главы администрации
Кировского района города Перми
11.02.2022 059-23-01-02-27

СОСТАВ

**общественной комиссии по обсуждению проекта муниципальной программы
формирования современной городской среды
на 2018-2024 годы в части благоустройства дворовых
территорий кировского района города Перми**

Председатель: Борисов Михаил Александрович	- глава администрации Кировского района города Перми
Заместитель председателя: Пономарев Владимир Леонидович	- первый заместитель главы администрации Кировского района города Перми
Секретарь: Назукина Екатерина Николаевна	- заместитель начальника отдела жилищно-коммунального хозяйства и жилищных отношений администрации Кировского района города Перми
Члены комиссии: Арутюнян Арутюн Арташесович	- советник председателя Общественной палаты Пермского края (по согласованию)
Болквадзе Арсен Давидович	- депутат Пермской городской Думы по округу № 8 (по согласованию)
Быкова Галина Александровна	- председатель территориального общественного самоуправления «Водники» Кировского района города Перми (по согласованию)
Викторова Наталья Борисовна	- председатель территориального общественного самоуправления «Судозаводский» Кировского района города Перми (по согласованию)
Дьячина Лидия Андреевна	- председатель территориального общественного самоуправления «Новые Водники» Кировского района города Перми (по согласованию)
Мурсалимов Наил Ахнафович	- начальник отдела благоустройства администрации Кировского района города Перми
Пермяков Евгений Григорьевич	- председатель территориального общественного самоуправления «Центральный» Кировского района города Перми (по согласованию)

Пономарев Роман Георгиевич	- депутат Пермской городской Думы по округу № 9 (по согласованию)
Рослякова Наталья Михайловна	- депутат Пермской городской Думы по округу № 10 (по согласованию)
Тимофеева Ольга Леонидовна	- председатель Кировской районной организации Пермской краевой организации Всероссийского общества инвалидов (по согласованию)
Шилова Светлана Витальевна	- председатель территориального общественного самоуправления «Новый Крым» Кировского района города Перми (по согласованию)



АДМИНИСТРАЦИЯ ГОРОДА ПЕРМИ
ГЛАВА АДМИНИСТРАЦИИ
ЛЕНИНСКОГО РАЙОНА
РАСПОРЯЖЕНИЕ

31.01.2022

№ 059-26-01-02-39

**Об утверждении Программы профилактики рисков причинения
вреда (ущерба) охраняемым законом ценностям при осуществлении
муниципального земельного контроля на территории Ленинского района
города Перми на 2022 год**

В соответствии со статьей 44 Федерального закона от 31 июля 2020 г. № 248-ФЗ «О государственном контроле (надзоре) и муниципальном контроле в Российской Федерации», постановлением Правительства Российской Федерации от 25 июня 2021 г. № 990 «Об утверждении Правил разработки и утверждения контрольными (надзорными) органами программы профилактики рисков причинения вреда (ущерба) охраняемым законом ценностям», решениями Пермской городской Думы от 21 декабря 2021 г. № 299 «Об утверждении Положения о муниципальном земельном контроле на территории города Перми», от 29 января 2013 №7 «О территориальных органах администрации города Перми»:

1. Утвердить прилагаемую Программу профилактики рисков причинения вреда (ущерба) охраняемым законом ценностям при осуществлении муниципального земельного контроля на территории района города Перми на 2022 год (далее – Программа).

2. Сектору градостроительства, земельных и имущественных отношений администрации Ленинского района города Перми обеспечить выполнение Программы.

3. Сектору градостроительства, земельных и имущественных отношений администрации Ленинского района города Перми обеспечить опубликование (обнародование) настоящего распоряжения на официальном сайте администрации Ленинского района город Пермь в информационно-телекоммуникационной сети Интернет в течение дней со дня подписания настоящего распоряжения.

4. Настоящее распоряжение вступает в силу со дня подписания.

5. Контроль за исполнением настоящего распоряжения возложить на первого заместителя главы администрации Ленинского района города Перми Курышева Д.А.

И.о. главы администрации
Ленинского района города Перми

Д.А. Курышев

УТВЕРЖДЕНА
распоряжением главы администрации
Ленинского района города Перми
от 31.01.2022 № 059-26-01-02-39

**ПРОГРАММА ПРОФИЛАКТИКИ РИСКОВ ПРИЧИНЕНИЯ ВРЕДА (УЩЕРБА)
ОХРАНЯЕМЫМ ЗАКОНОМ ЦЕННОСТЯМ ПРИ ОСУЩЕСТВЛЕНИИ
МУНИЦИПАЛЬНОГО ЗЕМЕЛЬНОГО КОНТРОЛЯ НА 2022 ГОД**

1. Программа профилактики рисков причинения вреда (ущерба) охраняемым законом ценностям (далее – программа профилактики) на 2022 год разработана в соответствии со статьей 44 Федерального закона от 31.07.2020 № 248-ФЗ «О государственном контроле (надзоре) и муниципальном контроле в Российской Федерации», постановлением Правительства РФ от 25.06.2021 № 990 «Об утверждении Правил разработки и утверждения контрольными (надзорными) органами программы профилактики рисков причинения вреда (ущерба) охраняемым законом ценностям».

2. Профилактика рисков причинения вреда (ущерба) охраняемым законом ценностям проводится в рамках осуществления муниципального земельного контроля.

3. Программа профилактики реализуется в 2022 году и содержит информацию о текущем состоянии осуществления муниципального земельного контроля, перечень профилактических мероприятий на 2022 год.

**Раздел I. АНАЛИЗ ТЕКУЩЕГО СОСТОЯНИЯ ОСУЩЕСТВЛЕНИЯ МУНИЦИПАЛЬНОГО
ЗЕМЕЛЬНОГО КОНТРОЛЯ, ОПИСАНИЕ ТЕКУЩЕГО УРОВНЯ РАЗВИТИЯ ПРОФИЛАКТИЧЕСКОЙ
ДЕЯТЕЛЬНОСТИ КОНТРОЛЬНЫХ ОРГАНОВ, ХАРАКТЕРИСТИКА ПРОБЛЕМ, НА РЕШЕНИЕ
КОТОРЫХ НАПРАВЛЕНА ПРОГРАММА ПРОФИЛАКТИКИ**

4. В соответствии с пунктом 3.2.4.4 Типового положения о территориальном органе администрации города Перми (далее – территориальный орган), утвержденного решением Пермской городской Думы от 29.01.2013 № 7, территориальный орган осуществляет муниципальный земельный контроль в соответствии с действующим законодательством и нормативными правовыми актами города Перми.

5. Предметом муниципального земельного контроля является соблюдение юридическими лицами, индивидуальными предпринимателями, гражданами (далее – контролируемые лица) требований земельного законодательства в отношении объектов земельных отношений, за нарушение которых законодательством предусмотрена административная ответственность;

выполнение контролируемыми лицами предписаний уполномоченного органа об устранении выявленных нарушений требований земельного законодательства, вынесенных по результатам проведения контрольных мероприятий.

6. Сведения о проведенных в 2021 году мероприятиях по профилактике нарушений обязательных требований земельного законодательства.

7. Сведения о проведенных в 2021 году мероприятиях по муниципальному земельному контролю.

8. Проблемы, на решение которых направлена программа профилактики:

повышение эффективности проводимой территориальными органами администрации работы по предупреждению нарушений юридическими и физическими лицами обязательных требований;

улучшение информационного обеспечения деятельности территориальных органов администрации по предупреждению нарушений юридическими и физическими лицами обязательных требований;

уменьшение общего числа нарушений юридическими и физическими лицами обязательных требований.

9. При осуществлении муниципального земельного контроля проведение профилактических мероприятий, направленных на снижение риска причинения вреда (ущерба), является приоритетным по отношению к проведению контрольных (надзорных) мероприятий.

В случае если при проведении профилактических мероприятий установлено, что объекты контроля представляют явную непосредственную угрозу причинения вреда (ущерба) охраняемым законом ценностям или такой вред (ущерб) причинен, должностное лицо органа муниципального земельного контроля незамедлительно направляет информацию об этом руководителю (заместителю руководителя) органа муниципального земельного контроля для принятия решения о проведении контрольных (надзорных) мероприятий.

**Раздел II. ЦЕЛИ И ЗАДАЧИ РЕАЛИЗАЦИИ
ПРОГРАММЫ ПРОФИЛАКТИКИ РИСКОВ ПРИЧИНЕНИЯ ВРЕДА (УЩЕРБА)
ОХРАНЯЕМЫМ ЗАКОНОМ ЦЕННОСТЯМ В СФЕРЕ МУНИЦИПАЛЬНОГО ЗЕМЕЛЬНОГО
КОНТРОЛЯ НА ТЕРРИТОРИИ ГОРОДА ПЕРМИ НА 2022 ГОД**

10. Программа профилактики направлена на достижение следующих целей:

стимулирование добросовестного соблюдения обязательных требований всеми контролируемыми лицами;

устранение условий, причин и факторов, способных привести к нарушениям обязательных требований и (или) причинению вреда (ущерба) охраняемым законом ценностям;

создание условий для доведения обязательных требований до контролируемых лиц, повышение информированности о способах их соблюдения.

11. Основными задачами Программы профилактики являются:

укрепление системы профилактики рисков причинения вреда (ущерба) охраняемым законом ценностям путем активизации профилактической деятельности;

выявление причин, факторов и условий, способствующих нарушениям обязательных требований;

повышение правосознания и правовой культуры подконтрольных субъектов при соблюдении обязательных требований.

Раздел III. ПЕРЕЧЕНЬ ПРОФИЛАКТИЧЕСКИХ МЕРОПРИЯТИЙ, СРОКИ (ПЕРИОДИЧНОСТЬ) ИХ ПРОВЕДЕНИЯ НА 2022 ГОД

N п/п	Вид профилактического мероприятия	Наименование мероприятия	Срок реализации мероприятия	Ответственный исполнитель
1	2	3	4	5
1.	Информирование контролируемых лиц и иных заинтересованных лиц по вопросам соблюдения обязательных требований посредством	<p>Размещение на официальном сайте органа муниципального земельного контроля в информационно-телекоммуникационной сети Интернет, в средствах массовой информации и в иных формах следующих сведений:</p> <ul style="list-style-type: none"> - тексты нормативных правовых актов, регулирующих осуществление муниципального земельного контроля; - сведения об изменениях, внесенных в нормативные правовые акты, регулирующие осуществление муниципального земельного контроля, о сроках и порядке их вступления в силу; - перечень нормативных правовых актов с указанием структурных единиц этих актов, содержащих обязательные требования, оценка соблюдения которых является предметом муниципального земельного контроля, а также информацию о мерах ответственности, применяемых при нарушении обязательных требований, с текстами в действующей редакции; - утвержденные проверочные листы в формате, допускающем их использование для самообследования; - перечень индикаторов риска нарушения требований земельного законодательства, порядок отнесения объектов контроля к категориям риска; - перечень объектов контроля, учитываемых в рамках формирования ежегодного плана контрольных мероприятий, с указанием категории риска; 	<p>25.12.2021</p> <p>При внесении изменений в законодательство</p> <p>25.12.2021</p> <p>01.03.2022</p> <p>25.12.2021</p>	<p>ведущий специалист сектора градостроительства, земельных и имущественных отношений администрации Ленинского района города Перми Абрамов Артур Вадимович</p>

		<ul style="list-style-type: none"> - программу профилактики рисков причинения вреда и план проведения плановых контрольных мероприятий; - сведения о способах получения консультаций по вопросам соблюдения обязательных требований; - сведения о порядке досудебного обжалования решений контрольного (надзорного) органа, действий (бездействия) его должностных лиц; - доклады, содержащие результаты обобщения правоприменительной практики органа муниципального земельного контроля; 	<p>25.12.2021</p> <p>25.12.2021</p> <p>25.12.2021</p> <p>15.03.2022</p>	
2.	Объявление предостережения	Направление контролируемому лицу предостережения о недопустимости нарушения требований земельного законодательства	При наличии сведений о готовящихся нарушениях требований земельного законодательства или о признаках нарушений требований земельного законодательства и (или) в случае отсутствия подтвержденных данных о том, что нарушение требований земельного законодательства причинило вред (ущерб) охраняемым законом ценностям либо создало угрозу причинения вреда (ущерба) охраняемым законом ценностям	ведущий специалист сектора градостроительства, земельных и имущественных отношений администрации Ленинского района города Перми Абрамов Артур Вадимович
3.	Консультирование	<p>Консультирование контролируемых лиц и их представителей посредством дачи разъяснений по вопросам, связанным с организацией и осуществлением муниципального земельного контроля:</p> <p>в устной форме (по телефону, посредством видеоконференцсвязи, на личном приеме, либо в ходе проведения профилактических мероприятий, контрольных мероприятий);</p> <p>в письменной форме (в ответ на письменные обращения контролируемых лиц и их представителей о предоставлении информации об организации и осуществлении муниципального земельного контроля)</p>	Постоянно	ведущий специалист сектора градостроительства, земельных и имущественных отношений администрации Ленинского района города Перми Абрамов Артур Вадимович

**Раздел IV. ПОКАЗАТЕЛИ РЕЗУЛЬТАТИВНОСТИ И ЭФФЕКТИВНОСТИ
ПРОГРАММЫ ПРОФИЛАКТИКИ НА 2022 ГОД**

№ п/п	Наименование показателя	Целевой показатель
1	2	3
1.	Полнота информации, размещенной на официальном сайте контрольного органа в сети «Интернет» в соответствии с частью 3 статьи 46 Федерального закона от 31 июля 2021 г. № 248-ФЗ «О государственном контроле (надзоре) и муниципальном контроле в Российской Федерации»	100%
2.	Доля устраненных нарушений земельного законодательства, принятых контролирующими лицами мерах к соблюдению требований земельного законодательства, от числа объявленных предостережений о недопустимости нарушения требований земельного законодательства	не менее 50%
3.	Доля лиц, получивших консультации, от общего количества обратившихся за консультациями	100 %

**АДМИНИСТРАЦИЯ ГОРОДА ПЕРМИ****ГЛАВА АДМИНИСТРАЦИИ
ЛЕНИНСКОГО РАЙОНА****РАСПОРЯЖЕНИЕ**

31.01.2022

№ 059-26-01-02-40

**Об утверждении Программы профилактики рисков причинения вреда (ущерба)
охраняемым законом ценностям при осуществлении муниципального контроля в сфере
благоустройства на территории Ленинского района города Перми на 2022 год**

В соответствии со статьей 44 Федерального закона от 31 июля 2020 г. № 248-ФЗ «О государственном контроле (надзоре) и муниципальном контроле в Российской Федерации», постановлением Правительства Российской Федерации от 25 июня 2021 г. № 990 «Об утверждении Правил разработки и утверждения контрольными (надзорными) органами программы профилактики рисков причинения вреда (ущерба) охраняемым законом ценностям», решениями Пермской городской Думы от 21 декабря 2021 г. № 319 «Об утверждении Положения о муниципальном контроле в сфере благоустройства на территории города Перми», от 29 января 2013 №7 «О территориальных органах администрации города Перми»:

1. Утвердить прилагаемую Программу профилактики рисков причинения вреда (ущерба) охраняемым законом ценностям при осуществлении муниципального контроля в сфере благоустройства на территории Ленинского района города Перми на 2022 год (далее – Программа).

2. Отделу благоустройства администрации Ленинского района города Перми обеспечить выполнение Программы.

3. Отделу благоустройства администрации Ленинского района города Перми обеспечить опубликование (обнародование) настоящего распоряжения на официальном сайте администрации Ленинского района город Пермь в информационно-телекоммуникационной сети Интернет в течение дней со дня подписания настоящего распоряжения.

4. Настоящее распоряжение вступает в силу со дня подписания.

5. Контроль за исполнением настоящего распоряжения возложить на первого заместителя главы администрации Ленинского района города Перми Курышева Д.А.

И.о. главы администрации
Ленинского района города Перми

Д.А. Курышев

УТВЕРЖДЕНА
распоряжением главы администрации
Ленинского района города Перми
от 31.01.2022 № 059-26-01-02-40

**ПРОГРАММА ПРОФИЛАКТИКИ РИСКОВ ПРИЧИНЕНИЯ ВРЕДА (УЩЕРБА) ОХРАНЯЕМЫМ
ЗАКОНОМ ЦЕННОСТЯМ ПРИ ОСУЩЕСТВЛЕНИИ МУНИЦИПАЛЬНОГО КОНТРОЛЯ В СФЕРЕ
БЛАГОУСТРОЙСТВА НА 2022 ГОД**

1. Программа профилактики рисков причинения вреда (ущерба) охраняемым законом ценностям (далее – программа профилактики) на 2022 год разработана в соответствии со статьей 44 Федерального закона от 31.07.2020 № 248-ФЗ «О государственном контроле (надзоре) и муниципальном контроле в Российской Федерации», постановлением Правительства РФ от 25.06.2021 № 990 «Об утверждении Правил разработки и утверждения контрольными (надзорными) органами программы профилактики рисков причинения вреда (ущерба) охраняемым законом ценностям».

2. Профилактика рисков причинения вреда (ущерба) охраняемым законом ценностям проводится в рамках осуществления муниципального контроля в сфере благоустройства.

3. Программа профилактики реализуется в 2022 году и содержит информацию о текущем состоянии осуществления муниципального контроля в сфере благоустройства, перечень профилактических мероприятий на 2022 год.

**Раздел I. АНАЛИЗ ТЕКУЩЕГО СОСТОЯНИЯ ОСУЩЕСТВЛЕНИЯ МУНИЦИПАЛЬНОГО
КОНТРОЛЯ В СФЕРЕ БЛАГОУСТРОЙСТВА, ОПИСАНИЕ ТЕКУЩЕГО УРОВНЯ РАЗВИТИЯ
ПРОФИЛАКТИЧЕСКОЙ ДЕЯТЕЛЬНОСТИ КОНТРОЛЬНЫХ ОРГАНОВ, ХАРАКТЕРИСТИКА
ПРОБЛЕМ, НА РЕШЕНИЕ КОТОРЫХ НАПРАВЛЕНА ПРОГРАММА ПРОФИЛАКТИКИ**

1. В соответствии с пунктом 3.5¹ Типового положения о территориальном органе администрации города Перми (далее – территориальный орган), утвержденного решением Пермской городской Думы от 29.01.2013 № 7, территориальный орган осуществляет в пределах своей компетенции контроль за соблюдением правил благоустройства территории города Перми в соответствии с действующим законодательством и нормативными правовыми актами города Перми.

2. Предметом Муниципального контроля является соблюдение организациями, гражданами, в том числе осуществляющими предпринимательскую деятельность, Правил благоустройства территории города Перми, в том числе требований к обеспечению доступности для инвалидов объектов социальной, инженерной и транспортной инфраструктуры и предоставляемых услуг (далее - обязательные требования).

3. Проблемы, на решение которых направлена программа профилактики:

повышение эффективности проводимой территориальными органами администрации работы по предупреждению нарушений организациями, гражданами, в том числе осуществляющими предпринимательскую деятельность обязательных требований;

улучшение информационного обеспечения деятельности территориальных органов администрации по предупреждению нарушений организациями, гражданами, в том числе осуществляющими предпринимательскую деятельность обязательных требований;

уменьшение общего числа нарушений организациями, гражданами, в том числе осуществляющими предпринимательскую деятельность обязательных требований.

4. Профилактические мероприятия проводятся Органом контроля в целях стимулирования добросовестного соблюдения обязательных требований контролируемыми лицами, устранения условий, причин и факторов, способных привести к нарушениям обязательных требований и (или) причинению вреда (ущерба) охраняемым законом ценностям, а также создания условий для доведения обязательных требований до контролируемых лиц, повышения информированности о способах их соблюдения.

Проведение профилактических мероприятий, направленных на снижение риска причинения вреда (ущерба), является приоритетным по отношению к проведению контрольных мероприятий.

**Раздел II. ЦЕЛИ И ЗАДАЧИ РЕАЛИЗАЦИИ
ПРОГРАММЫ ПРОФИЛАКТИКИ РИСКОВ ПРИЧИНЕНИЯ ВРЕДА (УЩЕРБА)
ОХРАНЯЕМЫМ ЗАКОНОМ ЦЕННОСТЯМ В СФЕРЕ МУНИЦИПАЛЬНОГО ЗЕМЕЛЬНОГО
КОНТРОЛЯ НА ТЕРРИТОРИИ ГОРОДА ПЕРМИ НА 2022 ГОД**

1. Программа профилактики направлена на достижение следующих целей:
стимулирование добросовестного соблюдения обязательных требований всеми контролируемыми лицами;
устранение условий, причин и факторов, способных привести к нарушениям обязательных требований и (или) причинению вреда (ущерба) охраняемым законом ценностям;

создание условий для доведения обязательных требований до контролируемых лиц, повышение информированности о способах их соблюдения.

2. Основными задачами Программы профилактики являются:

укрепление системы профилактики рисков причинения вреда (ущерба) охраняемым законом ценностям путем активизации профилактической деятельности;

выявление причин, факторов и условий, способствующих нарушениям обязательных требований;

повышение правосознания и правовой культуры подконтрольных субъектов при соблюдении обязательных требований.

Раздел III. ПЕРЕЧЕНЬ ПРОФИЛАКТИЧЕСКИХ МЕРОПРИЯТИЙ, СРОКИ (ПЕРИОДИЧНОСТЬ) ИХ ПРОВЕДЕНИЯ НА 2022 ГОД

№ п/п	Вид профилактического мероприятия	Наименование мероприятия	Срок реализации мероприятия	Ответственный исполнитель
1	2	3	4	5
1	Информирование	<p>Размещение на официальном сайте администрации Ленинского района в информационно-телекоммуникационной сети Интернет, в средствах массовой информации и в иных формах сведений:</p> <ul style="list-style-type: none"> - тексты нормативных правовых актов, регулирующих осуществление муниципального контроля в сфере благоустройства; - сведения об изменениях, внесенных в нормативные правовые акты, регулирующие осуществление муниципального контроля в сфере благоустройства, о сроках и порядке их вступления в силу; - перечень нормативных правовых актов с указанием структурных единиц этих актов, содержащих обязательные требования, оценка соблюдения которых является предметом муниципального контроля в сфере благоустройства, а также информацию о мерах ответственности, применяемых при нарушении обязательных требований, с текстами в действующей редакции; - утвержденные проверочные листы в формате, допускающем их использование для самообследования; - перечень индикаторов риска нарушения требований Правил благоустройства, порядок отнесения объектов контроля к категориям риска; - перечень объектов контроля, учитываемых в рамках формирования ежегодного плана контрольных мероприятий, с указанием категории риска; 	<p>25.12.2021</p> <p>При внесении изменений в законодательство</p> <p>25.12.2021</p>	<p>отдел благоустройства администрации Ленинского района города Перми</p>

		<ul style="list-style-type: none"> - программу профилактики рисков причинения вреда и план проведения плановых контрольных мероприятий; - сведения о способах получения консультаций по вопросам соблюдения обязательных требований; - сведения о порядке досудебного обжалования решений контрольного (надзорного) органа, действий (бездействия) его должностных лиц; - доклады, содержащие результаты обобщения правоприменительной практики органа муниципального контроля в сфере благоустройства 	<p>01.03.2022</p> <p>25.12.2021</p> <p>При наличии плана проверок</p> <p>25.12.2021</p> <p>25.12.2021</p> <p>25.12.2021</p>	
2	Объявление предостережения	<p>При поступлении в Орган контроля сведений о готовящихся или возможных нарушениях обязательных требований, контролируемому лицу объявляется предостережение о недопустимости нарушения обязательных требований и предлагается принять меры по обеспечению соблюдения обязательных требований.</p>	<p>При наличии сведений о готовящихся нарушениях требований Правил благоустройства или о признаках нарушений требований Правил благоустройства и (или) в случае отсутствия подтвержденных данных о том, что нарушение требований Правил благоустройства причинило вред (ущерб) охраняемым законом ценностям либо создало угрозу причинения вреда (ущерба) охраняемым законом ценностям</p>	<p>отдел благоустройства администрации Ленинского района города Перми</p>
3	Консультирование	<p>Осуществляется Инспектором, по обращениям контролируемых лиц и их представителей по вопросам, связанным с организацией и осуществлением Муниципального контроля.</p> <p>Консультирование осуществляется без взимания платы.</p> <p>Консультирование может осуществляться уполномоченным должностным лицом Органа контроля, Инспектором по телефону, посредством видео-конференц-связи, на личном приеме, либо в ходе проведения профилактических мероприятий, контрольных мероприятий.</p> <p>Время консультирования не должно превышать 15 минут.</p>	<p>Постоянно</p>	<p>отдел благоустройства администрации Ленинского района города Перми</p>

		<p>Личный прием граждан проводится руководителем (заместителем руководителя), Инспектором Органа контроля. Информация о месте приема, а также об установленных для приема днях и часах размещается на официальном сайте Органа контроля в сети «Интернет».</p> <p>Консультирование осуществляется по следующим вопросам:</p> <ul style="list-style-type: none">- организация и осуществление Муниципального контроля;- порядок осуществления профилактических, контрольных мероприятий, установленных настоящим Положением. <p>Консультирование в письменной форме осуществляется в следующих случаях:</p> <ul style="list-style-type: none">- контролируемым лицом представлен письменный запрос о предоставлении письменного ответа по вопросам консультирования; за время консультирования предоставить ответ на поставленные вопросы невозможно;- ответ на поставленные вопросы требует дополнительного запроса сведений от органов власти или иных лиц.		
4.	Профилактический визит	<p>Проводится Инспектором в форме профилактической беседы по месту осуществления деятельности контролируемого лица либо путем использования видео-конференц-связи.</p> <p>В ходе профилактического визита контролируемое лицо информируется об обязательных требованиях, предъявляемых к его деятельности либо к принадлежащим ему объектам контроля.</p>		отдел благоустройства администрации Ленинского района города Перми

**Раздел IV. ПОКАЗАТЕЛИ РЕЗУЛЬТАТИВНОСТИ И ЭФФЕКТИВНОСТИ
ПРОГРАММЫ ПРОФИЛАКТИКИ НА 2022 ГОД**

N п/п	Наименование показателя	Целевой показатель
1	2	3
1.	Полнота информации, размещенной на официальном сайте контрольного органа в сети «Интернет» в соответствии с частью 3 статьи 46 Федерального закона от 31 июля 2021 г. № 248-ФЗ «О государственном контроле (надзоре) и муниципальном контроле в Российской Федерации»	100%
2.	Доля устраненных нарушений Правил благоустройства, принятых контролирующими лицами мерах соблюдения требований Правил благоустройства, от числа объявленных предостережений о недопустимости нарушения требований Правил благоустройства	Не менее 60%
3.	Доля лиц, получивших консультации, от общего количества обратившихся за консультациями	100 %



А ДМИНИСТРАЦИЯ ГОРОДА ПЕРМИ

**ГЛАВА АДМИНИСТРАЦИИ
СВЕРДЛОВСКОГО РАЙОНА**

РАСПОРЯЖЕНИЕ

14.02.2022

№ 059-39-01-01-13

**О принудительном демонтаже самовольно установленных
(незаконно размещенных) движимых объектов**

В соответствии с Положением о порядке выявления и демонтажа самовольно установленных и незаконно размещенных движимых объектов на территории города Перми, утвержденным решением Пермской городской Думы от 08 ноября 2005 г. № 192, Типовым положением о территориальном органе администрации города Перми, утвержденным решением Пермской городской Думы от 29 января 2013 г. № 7:

1. Утвердить прилагаемый перечень самовольно установленных (незаконно размещенных) движимых объектов, подлежащих принудительному демонтажу и перемещению (далее – объекты).

2. Сектору потребительского рынка администрации Свердловского района города Перми организовать работы по принудительному демонтажу и перемещению объектов с 21 февраля 2022 г. с 09:00 часов.

3. Определить место временного хранения демонтируемых объектов по адресу: Пермский край, город Пермь, ул. Волочаевская, 32.

4. Уполномоченным лицом, ответственным за организацию работ по принудительному демонтажу, перемещению и временному хранению объектов назначить Новокшанову Анну Андреевну, главного специалиста сектора потребительского рынка администрации Свердловского района города Перми.

5. В соответствии с Регламентом взаимодействия департамента экономики и промышленной политики администрации города Перми, территориальных органов администрации города Перми и муниципального учреждения, подведомственного функциональному органу администрации города Перми, осуществляющему функции в сфере управления и распоряжения муниципальным имуществом города Перми, в сфере потребительского рынка, утвержденным постановлением администрации г. Перми от 19 мая 2015 № 286 принудительный демонтаж, перемещение и хранение объекта осуществляет муниципальное казенное учреждение «Содержание муниципального имущества».

6. Общему отделу администрации Свердловского района города Перми обеспечить опубликование настоящего распоряжения в печатном средстве массовой информации «Официальный бюллетень органов местного самоуправления муниципального образования город Пермь».

7. Сектору по работе с обращениями граждан и информированию населения администрации Свердловского района города Перми обеспечить опубликование (обнародование) настоящего распоряжения на официальном сайте администрации Свердловского района города Перми в информационно-телекоммуникационной сети Интернет.

8. Настоящее распоряжение вступает в силу с даты официального опубликования в печатном средстве массовой информации «Официальный бюллетень органов местного самоуправления муниципального образования город Пермь».

9. Контроль за исполнением настоящего распоряжения возложить на заместителя главы администрации Свердловского района города Перми Новоселову И. В.

А.Е. Филиппов

УТВЕРЖДЕН
распоряжением главы администрации
Свердловского района города Перми
от 14.02.2022 № 059-39-01-01-13

ПЕРЕЧЕНЬ
самовольно установленных (незаконно размещенных) движимых
объектов, подлежащих принудительному демонтажу и перемещению

№ п/п	Тип объекта	Адрес нахождения объекта	Номер объекта в Едином реестре самовольно установленных и незаконно размещенных движимых объектов, выявленных на территории города Перми (по состоянию на дату издания настоящего распоряжения)	Дата и время начала работ по принудительному демонтажу	Единица измерения, шт.
1	2	3	4	5	6
1.	палатка	г. Пермь, ул. Братская, д. 123	2587	21.02.2022 с 09:00	1
2.	палатка	г. Пермь, ул. Братская, д. 123	2588	21.02.2022 с 09:00	1
3.	павильон	г. Пермь, ул. Краснополянская, д. 28	2589	21.02.2022 с 09:00	1
4.	автоприцеп	г. Пермь, ул. 25 Октября, д. 45	2590	21.02.2022 с 09:00	1
5.	автоприцеп	г. Пермь, ул. 25 Октября, д. 45	2591	21.02.2022 с 09:00	1
6.	павильон	г. Пермь, ул. Гусарова, д. 5	2592	21.02.2022 с 09:00	1
ИТОГО					6



АДМИНИСТРАЦИЯ ГОРОДА ПЕРМИ

ГЛАВА АДМИНИСТРАЦИИ
СВЕРДЛОВСКОГО РАЙОНА

РАСПОРЯЖЕНИЕ

14.02.2022

№ 059-39-01-01-14

Об утверждении состава общественной комиссии по обсуждению проекта муниципальной программы формирования современной городской среды на 2022-2024 годы в части благоустройства дворовых территорий в Свердловском районе города Перми

В соответствии с Федеральным законом от 06 октября 2003 г. № 131-ФЗ «Об общих принципах организации местного самоуправления в Российской Федерации», постановлением Правительства Российской Федерации от 10 февраля 2017 г. № 169 «Об утверждении Правил предоставления и распределения субсидий из федерального бюджета бюджетам субъектов Российской Федерации на поддержку государственных программ субъектов Российской Федерации и муниципальных программ формирования современной городской среды», приказом Министерства строительства и жилищно-коммунального хозяйства Российской Федерации от 06 апреля 2017 г. № 691/ пр «Об утверждении методических рекомендаций по подготовке государственных программ субъектов Российской Федерации и муниципальных программ формирования современной городской среды в рамках реализации приоритетного проекта «Формирование комфортной городской среды» на 2018-2022 годы, постановлением Правительства Пермского края от 03 октября 2013 г. № 1331-п «Об утверждении государственной программы Пермского края «Градостроительная и жилищная политика, создание условий для комфортной городской среды», во исполнение постановления администрации города Перми от 24 августа 2017 г. № 650 «Об общественных комиссиях по обсуждению проекта муниципальной программы формирования современной городской среды на 2018-2024 годы в части благоустройства дворовых территорий в районах города Перми, общественном обсуждении проекта муниципальной программы формирования современной городской среды на 2018-2024 годы» и в целях актуализации правовых актов главы администрации Свердловского района города Перми:

1. Утвердить прилагаемый состав общественной комиссии по обсуждению проекта муниципальной программы формирования современной городской среды на 2022-2024 годы в части благоустройства дворовых территорий в Свердловском районе города Перми (далее – Общественная комиссия).

2. Общественной комиссии осуществлять деятельность в соответствии с Положением об общественной комиссии по обсуждению проекта муниципальной программы формирования современной городской среды на 2022-2024 годы в части благоустройства дворовых территорий в районах города Перми, утвержденным постановлением администрации города Перми от 24 августа 2017 г. № 650.

3. Признать утратившими силу распоряжения главы администрации Свердловского района города Перми:

от 07 марта 2019 г. № СЭД-059-39-01-01-63 «Об утверждении состава общественной комиссии по обсуждению проекта муниципальной программы формирования современной городской среды на 2019-2022 годы в части благоустройства дворовых территорий в Свердловском районе города Перми»;

от 30 августа 2019 г. № СЭД-059-39-01-01-416 «О внесении изменений в Состав общественной комиссии по обсуждению проекта муниципальной программы формирования современной городской среды на 2019-2022 годы в части благоустройства дворовых территорий в Свердловском районе города Перми, утвержденный распоряжением главы администрации Свердловского района города Перми от 07 марта 2019 г. № СЭД-059-39-01-01-63»;

от 04 декабря 2019 г. № СЭД-059-39-01-01-636 «О внесении изменений в Состав общественной комиссии по обсуждению проекта муниципальной программы формирования современной городской среды на 2019-2022 годы в части благоустройства дворовых территорий в Свердловском районе города Перми, утвержденный распоряжением главы администрации Свердловского района города Перми от 07 марта 2019 г. № СЭД-059-39-01-01-63».

4. Настоящее распоряжение вступает в силу с даты официального опубликования в печатном средстве массовой информации «Официальный бюллетень органов местного самоуправления муниципального образования город Пермь».

5. Общему отделу администрации Свердловского района города Перми обеспечить опубликование настоящего распоряжения в печатном средстве массовой информации «Официальный бюллетень органов местного самоуправления муниципального образования город Пермь».

6. Контроль за исполнением распоряжения возложить на первого заместителя главы администрации Свердловского района города Перми Пастуха В. Е.

А. Е. Филиппов

УТВЕРЖДЕН
распоряжением главы администрации
Свердловского района города Перми
от 14.02.2022 № 059-39-01-01-14

СОСТАВ

общественной комиссии по обсуждению проекта муниципальной программы формирования современной городской среды на 2022-2024 годы в части благоустройства дворовых территорий в Свердловском районе города Перми

Председатель: Филиппов Александр Егорович	- глава администрации Свердловского района города Перми;
Заместитель председателя: Пастух Василий Евстафьевич	- первый заместитель главы администрации Свердловского района города Перми;
Секретарь: Усова Ольга Аркадьевна	- главный специалист отдела жилищно - коммунального хозяйства и жилищных отношений администрации Свердловского района города Перми;
Члены комиссии: Новоселова Ирина Владимировна	- заместитель главы администрации Свердловского района города Перми;
Дацкая Елизавета Васильевна	- и.о. начальника отдела жилищно - коммунального хозяйства и жилищных отношений администрации Свердловского района города Перми;
Бартоломей Дмитрий Юрьевич	- директор МКУ «Благоустройство Свердловского района»;
Хузягулов Эльнар Ильгисович	- начальник отдела благоустройства администрации Свердловского района города Перми;
Тарасов Валерий Борисович	- заместитель главы администрации поселка Новые Ляды города Перми;
Стенно Сергей Петрович	- депутат Пермской городской Думы по избирательному округу № 18 (по согласованию);
Оборин Алексей Юрьевич	- депутат Пермской городской Думы по избирательному округу № 19 (по согласованию);
Федоров Дмитрий Александрович	- депутат Пермской городской Думы по избирательному округу № 20 (по согласованию);
Булатов Николай Анатольевич	- депутат Пермской городской Думы по избирательному округу № 21 (по согласованию);
Раев Алексей Юрьевич	- депутат Пермской городской Думы по избирательному округу № 22 (по согласованию);
Мудрых Валентина Яковлевна	- председатель общественной организации ветеранов (пенсионеров) войны, труда, Вооружённых сил и правоохранительных органов Свердловского района города Перми (по согласованию);

- Кудинова Светлана Александровна - председатель ТОС «Авангард», член ревизионной комиссии регионального отделения Общероссийского общественного движения «Народный фронт «ЗА РОССИЮ» В Пермском крае (по согласованию);
- Григорьева Ольга Валентиновна - председатель ТОС «Гусарова» (по согласованию);
- Мальцева Наталия Борисовна - председатель ТОСМ «Юбилейный» (по согласованию)

РАЗДЕЛ ВТОРОЙ ОФИЦИАЛЬНАЯ ИНФОРМАЦИЯ

Заключение о результатах публичных слушаний по вопросам градостроительной деятельности от «10» февраля 2022 г. № 7-дпт

Настоящее заключение подготовлено департаментом градостроительства и архитектуры администрации города Перми на основании протокола публичных слушаний по вопросам градостроительной деятельности от «26» января 2022 г. № 3-дпт по рассмотрению проекта планировки территории, ограниченной ул. Пушкина, ул. Максима Горького, ул. Малой Ямской, ул. 25-го Октября в Свердловском районе города Перми.

Количество участников публичных слушаний, принявших участие в публичных слушаниях, составило: 0 человек.

По результатам рассмотрения замечаний и предложений участников публичных слушаний, постоянно проживающих на территории, в пределах которой проведены публичные слушания, установлено:

№	Содержание внесенных предложений/ замечаний	Выводы по результатам рассмотрения предложения, поступившего от участника публичных слушаний	Аргументированные рекомендации организатора публичных слушаний о целесообразности (нецелесообразности) учета внесенных предложений и замечаний
1	отсутствует		

По результатам рассмотрения замечаний и предложений иных участников публичных слушаний установлено:

№	Содержание внесенных предложений/ замечаний	Выводы по результатам рассмотрения предложения, поступившего от участника публичных слушаний	Аргументированные рекомендации организатора публичных слушаний о целесообразности (нецелесообразности) учета внесенных предложений и замечаний
1	отсутствует		

Процедура публичных слушаний соблюдена.

Норова Мария Викторовна,
начальник департамента градостроительства
и архитектуры администрации города Перми

УВЕДОМЛЕНИЕ

о проведении общественных обсуждений по объекту государственной экологической экспертизы - проектной документации «Строительство выпускного коллектора очистного сооружения (в рамках реконструкции)», включая предварительные материалы оценки воздействия на окружающую среду

Заказчик проектной документации: ООО «ПРИКАМСКИЙ КАРТОН», 614037, г. Пермь, ул. Бумажников, д.1, тел.: +7(342) 235-75-45, эл. адрес: pcbk@pcbк.ru, ОГРН – 1135906004024, ИНН – 5906121317.

Исполнитель работ по оценке воздействия на окружающую среду: ООО «ПИ «Нефтепромпроект», 614015, г. Пермь, ул. Монастырская, д.12А, оф.421, тел.: +7(342) 217-95-20, эл. адрес: pinpp@mail.ru, ОГРН – 1105905006900, ИНН – 5905282223.

Орган местного самоуправления, ответственный за организацию общественных обсуждений - управление по экологии и природопользованию администрации города Перми, юридический/фактический адрес: 614000, Пермь, ул. Советская, 22, контактная информация: тел. +7(342) 210-99-91, e-mail: uep@gorodperm.ru.

Наименование планируемой (намечаемой) хозяйственной и иной деятельности: Строительство выпускного коллектора очистного сооружения (в рамках реконструкции).

Цель планируемой (намечаемой) деятельности: строительство выпускного коллектора очистных сооружений ООО «ПРИКАМСКИЙ КАРТОН» (в рамках реконструкции существующего). Проектируемый коллектор предназначен для сброса сточных вод предприятия в акваторию Чусовского залива Камского водохранилища. Для интенсификации разбавления сточных вод предусматривается рассеивающий участок.

Предварительное место реализации планируемой (намечаемой) хозяйственной и иной деятельности: город Пермь, Орджоникидзевский район, микрорайон Голованово, промышленная площадка ООО «ПРИКАМСКИЙ

КАРТОН». Подводная часть коллектора расположена в акватории Чусовского залива Камского водохранилища – в Добрянском городском округе.

Планируемые сроки проведения оценки воздействия на окружающую среду: I квартал 2022 г. - III квартал 2022 г.

Место и сроки доступности объекта общественных обсуждений: проектная документация «Строительство выпускного коллектора очистного сооружения (в рамках реконструкции)», включая предварительные материалы оценки воздействия на окружающую среду, доступна для ознакомления с 21 февраля 2022 года по 22 марта 2022 года на информационном портале «Природа города Перми» <http://www.prirodaperm.ru/> в разделе «Полезная информация», «Материалы для общественных обсуждений».

Форма и срок проведения общественных обсуждений: опрос в период с 21 февраля 2022 года по 22 марта 2022 года.

Прием замечаний и предложений к проектной документации «Строительство выпускного коллектора очистного сооружения (в рамках реконструкции)», включая предварительные материалы оценки воздействия на окружающую среду, от граждан, общественных организаций и юридических лиц осуществляется в период проведения опроса в форме заполненных опросных листов путем направления в 2 адреса:

- в адрес управления по экологии и природопользованию администрации города Перми посредством электронной почты: uer@gorodperm.ru, либо почтовым отправлением по адресу: 614000, г. Пермь, ул. Советская, 22,

- в адрес ООО «ПРИКАМСКИЙ КАРТОН» посредством электронной почты: pcbк@pcbк.ru или Daria.Yakimova@pcbк.ru, либо почтовым отправлением по адресу: 614037, г. Пермь, ул. Бумажников, д.1 (с указанием темы: «Общественные обсуждения»).

Форма опросного листа размещена на информационном портале «Природа города Перми» <http://www.prirodaperm.ru/> в разделе «Полезная информация», «Материалы для общественных обсуждений».

Контактные данные ответственных лиц со стороны заказчика:

1) Кириллов Александр Петрович, директор ООО «ПРИКАМСКИЙ КАРТОН», тел. +7 (342) 235-75-45, e-mail: pcbк@pcbк.ru;

2) Якимова Дарья Евгеньевна, представитель по доверенности, тел. +7 (342) 235-75-45 (вн. 43-15), e-mail: Daria.Yakimova@pcbк.ru.

Контактные данные ответственных лиц со стороны управления по экологии и природопользованию администрации города Перми:

1) Муравьева Ольга Анатольевна, тел. +7 (342) 212-68-39, e-mail: muraveva-oa@gorodperm.ru;

2) Андрусченко Светлана Сергеевна, тел. +7 (342) 212-68-39, e-mail: andruschenko-ss@gorodperm.ru.

priugtu.ru с указанием ФИО, места проживания (населенный пункт) и контактного телефона. Пароль для подключения к ВКС б

Департамент земельных отношений администрации города Перми в целях информирования населения в соответствии со статьей 39.42 Земельного кодекса Российской Федерации сообщает о возможном установлении публичного сервитута в отдельных целях на территории города Перми

<p>59-01-4413862:16 59-01-4413862:3 59-01-4413862:4 59-01-4413863:156 59-01-4413863:157 59-01-4413863:162 59-01-4413863:164 59-01-4413863:168 59-01-4413863:169 59-01-4413863:5 59-01-4413864:137 59-01-4416032:208 59-01-4416032:4 59-01-4416032:41 59-01-4416032:78 59-01-4416032:91 59-01-4416032:92 59-01-4416032:93 59-01-4416050:4 59-01-4416050:8 Земли</p>			
<p>59-01-0000000:82243 59-01-0000000:90089 59-01-4410732:12 59-01-4410732:21 59-01-4410732:22 59-01-4410732:26 59-01-4410732:428 59-01-4410732:431 59-01-4410732:9 59-01-4410733:1013 59-01-4410733:13 59-01-4410733:24 59-01-4410733:38 59-01-4410733:829 59-01-4410734:2 59-01-4410738:1 59-01-4410738:10 59-01-4410738:13 59-01-4410738:2 59-01-4410738:27 59-01-4410738:5 59-01-4410738:9 Земли</p>	<p>г. Пермь</p>	<p>Размещение объекта электросетевого хозяйства</p>	<p>Размещение объекта электросетевого хозяйства</p>
<p>59-01-4515018:12 59-01-4515018:14 59-01-4515018:15 59-01-4515018:16 59-01-4515018:24 59-01-4515018:48 59-01-4515018:161 59-01-4510458:29 59-01-4510459:2 59-01-4510459:14 59-01-4510459:20 59-01-4510459:25 59-01-4510459:28 59-01-4510459:33</p>	<p>г. Пермь</p>		<p>3</p>

№	Кадастровый номер земельного участка, в отношении которого устанавливается публичный сервитут (при наличии)	Адрес или описание земельного участка, в отношении которого устанавливается публичный сервитут	Цели установления публичного сервитута
1	<p>59-01-0000000:81609 59-01-0000000:82239 59-01-0000000:89212 59-01-0000000:89411 59-01-0000000:90438 59-01-0000000:91064 59-01-4413853:184 59-01-4413853:185 59-01-4413854:18 59-01-4413855:10 59-01-4413855:2 59-01-4413855:22 59-01-4413855:26 59-01-4413855:28 59-01-4413855:29 59-01-4413856:14 59-01-4413856:158 59-01-4413856:40 59-01-4413857:17 59-01-4413857:18 59-01-4413857:19 59-01-4413857:7 59-01-4413858:1 59-01-4413858:10 59-01-4413858:154 59-01-4413858:155 59-01-4413858:156 59-01-4413858:26 59-01-4413858:37 59-01-4413858:38 59-01-4413858:4 59-01-4413858:6 59-01-4413859:12 59-01-4413859:3 59-01-4413859:30 59-01-4413859:35 59-01-4413859:39 59-01-4413859:40 59-01-4413859:5 59-01-4413860:12 59-01-4413860:187 59-01-4413860:188 59-01-4413860:3 59-01-4413860:4 59-01-4413860:5 59-01-4413860:66 59-01-4413860:67 59-01-4413860:8</p>	<p>г. Пермь</p>	<p>Размещение объекта электросетевого хозяйства</p>

<p>59:01:4515020:5 59:01:4510459:31 59:01:4510459:39 59:01:4510459:1 59:01:4510460:12 59:01:4510460:11 59:01:4510186:10 Земли</p>			
<p>59:01:4510459:34 59:01:4510460:8 59:01:4510460:15 59:01:4510460:87 59:01:4510460:90 59:01:4510460:205 59:01:4510186:6 59:01:4510186:9 59:01:4510186:10 59:01:4510459:8 59:01:4510459:9 59:01:4510459:10 59:01:4510459:13 59:01:4510459:17 59:01:4510459:18 59:01:4510459:19 59:01:4510459:22 59:01:4510459:24 59:01:4510460:1 59:01:4510187:14 59:01:4510454:2 59:01:4510454:17 59:01:4510454:41 59:01:4510458:12 59:01:4510453:16 59:01:4510453:21 59:01:4510453:23 59:01:4510453:57 59:01:4510454:14 59:01:4510455:118 59:01:4510455:119 59:01:4510456:2 59:01:4510456:8 59:01:4510456:9 59:01:4510461:1 59:01:4510461:2 59:01:4510461:4 59:01:4510461:5 59:01:4510461:7 59:01:4510461:8 59:01:4510461:9 59:01:4510461:10 59:01:4510461:139 59:01:000000:81127 59:01:4510186:1 59:01:4510186:3 59:01:4510186:4 59:01:4510186:9 59:01:4510186:14 59:01:4510186:16 59:01:4510186:17 59:01:4510186:18 59:01:4510186:39 59:01:4510187:10 59:01:4510453:1 59:01:4510453:3 59:01:4510453:7 59:01:4510453:10 59:01:4515020:4 59:01:4515020:2</p>	<p>59:01:0000000:1211 59:01:0000000:356 59:01:0000000:81622 59:01:0000000:88149 59:01:0000000:89068 59:01:0000000:89140 59:01:0000000:89141 59:01:0000000:89299 59:01:0000000:90132 59:01:0000000:90239 59:01:0000000:90617 59:01:0000000:90943 59:01:0000000:949 59:01:4410666:10 59:01:4410666:8 59:01:4410676:17 59:01:4410676:178 59:01:4410676:181 59:01:4410676:21 59:01:4410676:272 59:01:4410677:13 59:01:4410677:1326 59:01:4410677:34 59:01:4410677:35 59:01:4410698:1 59:01:4410698:149 59:01:4410698:6 59:01:4410698:71 59:01:4410699:1 59:01:4410699:11 59:01:4410699:19 59:01:4410699:24 59:01:4410699:6 59:01:4410699:81 59:01:4410699:85 59:01:4410700:8 59:01:4410702:1 59:01:4410702:10 59:01:4410702:11 59:01:4410702:13 59:01:4410702:14 59:01:4410702:16 59:01:4410702:4 59:01:4410702:5 59:01:4416002:1 59:01:4416002:10 59:01:4416002:19 59:01:4416002:2 59:01:4416002:5 59:01:4416002:69 59:01:4416002:7</p>	<p>г. Пермь</p> <p>Размещение объекта электроэнергетического хозяйства</p>	<p>4</p>

<p>59:01:4410696:9 59:01:4410697:13 59:01:4410705:1 59:01:4410705:2 59:01:4410705:4 59:01:4410763:110 59:01:4410763:113 59:01:4410763:157 59:01:4410763:19 59:01:4410763:3 59:01:4410763:34 59:01:4410763:42 59:01:4410763:6 59:01:4410763:7 59:01:4419850:17 59:01:4419850:49 59:01:4419850:6 59:01:4419850:7 59:01:4419850:75 59:01:0000000:91299 Земли</p>	<p>59:01:0000000:88491 59:01:0000000:91050 59:01:1717064:8 59:01:1717064:13 59:01:1717064:18 59:01:1717064:19 59:01:1717064:27 59:01:1717064:28 59:01:1717064:145 59:01:1717064:149 59:01:1717064:157 59:01:0000000:1085 Земли</p>	<p>г. Пермь</p>	<p>Размещение объекта электросетевого хозяйства</p>
<p>6</p>			
<p>59:01:0000000:1307 59:01:0000000:44741 59:01:0000000:78702 59:01:0000000:84 59:01:0000000:951 59:01:3810003:10 59:01:3810003:11 59:01:3810003:13 59:01:3810003:4 59:01:3810003:9 59:01:3810195:1 59:01:3810195:2 59:01:3810203:1 59:01:3810203:10 59:01:3810203:12 59:01:3810203:13 59:01:3810203:14 59:01:3810203:15 59:01:3810203:19 59:01:3810203:6 59:01:3810203:7 59:01:3812876:20 59:01:3812876:5 59:01:3812913:14 59:01:3812921:1</p>	<p>59:01:0000000:1307 59:01:0000000:44741 59:01:0000000:78702 59:01:0000000:84 59:01:0000000:951 59:01:3810003:10 59:01:3810003:11 59:01:3810003:13 59:01:3810003:4 59:01:3810003:9 59:01:3810195:1 59:01:3810195:2 59:01:3810203:1 59:01:3810203:10 59:01:3810203:12 59:01:3810203:13 59:01:3810203:14 59:01:3810203:15 59:01:3810203:19 59:01:3810203:6 59:01:3810203:7 59:01:3812876:20 59:01:3812876:5 59:01:3812913:14 59:01:3812921:1</p>	<p>г. Пермь</p>	<p>Размещение объекта электросетевого хозяйства</p>
<p>7</p>			

<p>59:01:4416002:72 59:01:4416002:74 59:01:4416002:9 59:01:4410677:7 59:01:4410700:218 Земли</p>	<p>59:01:0000000:47772 59:01:0000000:47785 59:01:0000000:79720 59:01:0000000:88138 59:01:0000000:88266 59:01:0000000:88526 59:01:0000000:88555 59:01:0000000:89093 59:01:0000000:89549 59:01:0000000:89607 59:01:0000000:89617 59:01:4410682:19 59:01:4410682:4 59:01:4410682:5 59:01:4410690:11 59:01:4410690:27 59:01:4410690:7 59:01:4410690:8 59:01:4410690:9 59:01:4410692:11 59:01:4410692:14 59:01:4410692:352 59:01:4410692:19 59:01:4410692:20 59:01:4410692:21 59:01:4410692:23 59:01:4410692:25 59:01:4410692:27 59:01:4410692:3 59:01:4410692:4 59:01:4410692:6 59:01:4410692:64 59:01:4410692:9 59:01:4410694:1 59:01:4410694:10 59:01:4410694:11 59:01:4410694:119 59:01:4410694:12 59:01:4410694:120 59:01:4410694:125 59:01:4410694:13 59:01:4410694:18 59:01:4410694:20 59:01:4410694:21 59:01:4410694:24 59:01:4410694:9 59:01:4410695:1 59:01:4410696:1 59:01:4410696:10 59:01:4410696:11 59:01:4410696:18 59:01:4410696:24 59:01:4410696:25 59:01:4410696:28 59:01:4410696:29 59:01:4410696:75</p>	<p>г. Пермь</p>	<p>Размещение объекта электросетевого хозяйства</p>
<p>5</p>			

<p>59:01:3812924:1 59:01:3812924:17 59:01:3812924:19 59:01:3812924:27 59:01:3812924:3 59:01:3812924:5 59:01:3812931:10 59:01:3812931:11 59:01:3812931:17 59:01:3812931:22 59:01:3812931:25 59:01:3812931:26 59:01:3812931:27 59:01:3812931:3 59:01:3812931:4 59:01:3812931:6 59:01:3812931:64 59:01:3812931:66 59:01:3812931:67 59:01:3812931:8 59:01:3812933:15 59:01:3812933:16 59:01:3812933:21 59:01:3812933:23 59:01:3812933:24 59:01:3812933:9 59:01:3812936:194 59:01:3812946:10 Земли</p>		<p>Размещение объекта электросетевого хозяйства</p>
<p>59:01:4311935:85 59:01:4311935:210 59:01:4311936:44 59:01:4311972:14 59:01:4311972:27 59:01:4311972:30 59:01:4311988:23 59:01:4313688:126 59:01:4313688:137 59:01:4313688:145 59:01:4311925:12 59:01:4311927:12 59:01:4311927:20 59:01:4311928:30 59:01:4311928:31 Земли</p>	<p>59:01:0000000:41632 59:01:0000000:47815 59:01:0000000:49187 59:01:0000000:81005 59:01:0000000:82452 59:01:0000000:82519 59:01:0000000:87786 59:01:0000000:88185 59:01:0000000:76254 59:01:1713470:1 59:01:1713470:13 59:01:1713470:15 59:01:1713481:46 59:01:1713482:7 59:01:1713482:41 59:01:1713482:156 59:01:1713483:6 59:01:1713483:7 59:01:1713483:16 59:01:1713483:17 59:01:1713483:18 59:01:1713498:1 59:01:1713498:21 59:01:1713498:22 59:01:1713498:25 59:01:1713502:2 59:01:1713502:3 59:01:1713502:11 59:01:1713502:12 59:01:1713502:13 59:01:1713503:17 59:01:1713504:30 59:01:1713481:3 59:01:1713481:4 59:01:1713481:6 59:01:1713481:10 59:01:1713481:13 59:01:1713481:14 59:01:1713481:15 59:01:1713481:19 59:01:1713481:39 59:01:1713471:7 59:01:1713480:2</p>	<p>9</p> <p>г. Пермь</p> <p>Размещение объекта электросетевого хозяйства</p>
<p>59:01:0000000:82056 59:01:0000000:82245 59:01:0000000:82524 59:01:0000000:90203 59:01:0000000:90337 59:01:0000000:90471 59:01:0000000:82128 59:01:4311925:20 59:01:4311925:21 59:01:4311925:29 59:01:4311925:38 59:01:4311926:32 59:01:4311926:33 59:01:4311927:8 59:01:4311927:16 59:01:4311927:17 59:01:4311927:19 59:01:4311927:21 59:01:4311927:26 59:01:4311928:1 59:01:4311933:24 59:01:4311934:15 59:01:4311934:26 59:01:4311934:29 59:01:4311934:32 59:01:4311934:35 59:01:4311934:79 59:01:4311934:81 59:01:4311935:9 59:01:4311935:21 59:01:4311935:33</p>	<p>8</p> <p>г. Пермь</p> <p>Размещение объекта электросетевого хозяйства</p>	<p>Размещение объекта электросетевого хозяйства</p>

<p>59-01:29125600:11 59-01:29125600:13 59-01:29125600:14 59-01:29125600:15 59-01:29125600:16 59-01:29125600:17 59-01:29125600:18 59-01:29125600:9 59-01:29125611:12 59-01:29125611:8 59-01:29125611:9 59-01:2912568:10 59-01:2912568:11 59-01:2912568:12 59-01:2912568:13 59-01:2912568:16 59-01:2912568:7 59-01:2912568:8 59-01:0000000:294 59-01:2912570:131 59-01:0000000:82048 59-01:0000000:90718 Земли</p>	<p>г. Пермь</p>	<p>Размещение объекта электросетевого хозяйства</p>	<p>12</p>
<p>59-01:0000000:917 59-01:0000000:78673 59-01:3211483:1 59-01:3211486:3 59-01:3211486:4 59-01:3211486:8 59-01:3211486:13 59-01:3211486:17 59-01:3211486:18 59-01:3211486:19 59-01:3211486:20 59-01:3211486:151 59-01:3211487:9 59-01:3211487:10 59-01:3211488:4 59-01:3211488:7 59-01:3211488:8 59-01:3211504:2 59-01:3211504:4 59-01:3211504:8 59-01:3211504:12 59-01:3211504:15 59-01:3211504:19 59-01:3211504:36 59-01:3211504:168 59-01:3211504:171 59-01:3211505:1 59-01:3211505:2 59-01:3211505:5 59-01:3211505:16 59-01:3211505:19 59-01:3211505:22 59-01:3211504:22 59-01:3211504:17</p>	<p>г. Пермь</p>	<p>Размещение объекта электросетевого хозяйства</p>	<p>12</p>

<p>59-01:1713480:9 59-01:1713480:11 59-01:1713482:12 59-01:1713481:20 Земли</p>	<p>г. Пермь</p>	<p>Размещение объекта электросетевого хозяйства</p>	<p>10</p>
<p>59-01:0000000:831 59-01:0000000:81037 59-01:1713016:8 59-01:1713016:33 59-01:1713016:481 59-01:1713016:485 59-01:1713016:486 59-01:1713016:487 59-01:1713065:2 59-01:1713065:5 59-01:1713095:4 59-01:1713323:1 59-01:1713323:3 59-01:1713323:7 59-01:1713323:8 59-01:1713325:1 59-01:1713325:4 59-01:1713325:7 59-01:1713325:9 59-01:1717030:13 59-01:1717030:19 59-01:1717036:2 59-01:1717036:3 59-01:1717036:4 59-01:1717037:4 59-01:1717037:7 59-01:1717037:10 59-01:1717037:11 59-01:1717037:12 Земли</p>	<p>г. Пермь</p>	<p>Размещение объекта электросетевого хозяйства</p>	<p>11</p>
<p>59-01:2410085:11 59-01:2410085:9 59-01:2410429:2 59-01:0000000:1074 59-01:2410430:105 59-01:2410430:106 59-01:2410430:12 59-01:2410430:23 59-01:2410430:27 59-01:2410003:26 59-01:2410003:6 59-01:2410085:26 59-01:2410085:27 59-01:2410085:4 59-01:2410085:5 59-01:0000000:89682 59-01:0000000:84795 59-01:0000000:783 59-01:2410085:138 59-01:0000000:48073 Земли</p>	<p>г. Пермь</p>	<p>Размещение объекта электросетевого хозяйства</p>	<p>11</p>

59-01:35:10072:4 59-01:35:10072:7 59-01:35:10072:8 59-01:35:10072:11 59-01:35:10073:2 59-01:35:10073:8 59-01:35:10073:9 59-01:35:10073:10 59-01:35:10073:11 59-01:35:10073:12 59-01:35:10078:2 59-01:35:10078:5 59-01:35:10078:6 59-01:35:10078:47 59-01:35:10079:3 59-01:35:10080:1 59-01:35:10080:2 59-01:35:10080:3 59-01:35:10080:4 59-01:35:10081:1 59-01:35:10081:9 59-01:35:10231:1 59-01:35:10231:2 59-01:35:10251:2 59-01:35:10251:3 59-01:35:10251:4 59-01:35:10251:5 59-01:35:10251:7 59-01:35:10252:1 59-01:35:10058:1 59-01:35:10058:5 59-01:35:10059:2 59-01:35:10059:3 59-01:35:10059:4 59-01:35:10061:1 59-01:35:10061:7 59-01:35:10061:8 59-01:35:10061:9 59-01:35:10061:10 59-01:35:10062:4 59-01:35:10062:5 59-01:35:10062:8 59-01:35:10065:1 59-01:35:10066:150 59-01:35:10067:1 59-01:35:10067:2 59-01:35:10067:39 59-01:35:10068:2 59-01:35:10070:1 59-01:35:10070:3 59-01:35:10070:4 59-01:35:10070:5 59-01:35:10070:6 59-01:35:10071:1 59-01:35:10071:2 59-01:35:10072:139 59-01:35:10072:140 59-01:35:10074:2 59-01:35:10074:3 59-01:35:10074:4 59-01:35:10078:7

59-01:0000000:288 Земли			
59-01:0000000:41591 59-01:0000000:700 59-01:0000000:702 59-01:3211479:12 59-01:3211479:13 59-01:3211479:16 59-01:3211479:186 59-01:3211479:187 59-01:3211479:25 59-01:3211479:26 59-01:3211479:3 59-01:3211479:6 59-01:3211479:69 59-01:3211479:7 59-01:3211712:13 59-01:3211712:19 59-01:3211712:63 59-01:3211713:1 59-01:3211713:11 59-01:3211713:14 59-01:3211713:16 59-01:0000000:1068 59-01:3211713:2 59-01:3211713:3 59-01:3211713:4 59-01:3211713:6 59-01:3211713:9 59-01:3211714:1 59-01:3211714:12 59-01:3211717:11 59-01:3211717:137 59-01:3211717:138 59-01:3211717:4 59-01:3211717:5 59-01:3211717:6 59-01:3219029:11 59-01:3219029:12 59-01:3219029:13 59-01:3219029:17 59-01:3219029:40 59-01:3219029:9 59-01:3211713:18 Земли	г. Пермь	Размещение объекта электросетевого хозяйства	
59-01:0000000:800 59-01:0000000:47558 59-01:0000000:82292 59-01:3510066:12 59-01:3510066:13 59-01:3510067:7 59-01:3510068:8 59-01:3510068:6 59-01:3510068:7 59-01:3510072:2 59-01:3510072:3	г. Пермь	Размещение объекта электросетевого хозяйства	

14

15

16	<p>59-01:0000000:81542 59-01:0000000:88977 59-01:4413802:16 59-01:4413802:5 59-01:4413803:14 59-01:4413803:17 59-01:4413803:2 59-01:4413803:3 59-01:4413803:4 59-01:4413803:41 59-01:4413803:5 59-01:4413804:14 59-01:4413806:8 59-01:4413806:9 59-01:4413807:1 59-01:4413807:11 59-01:4413807:12 59-01:4413807:14 59-01:4413807:16 59-01:4413807:18 59-01:4413807:20 59-01:4413807:22 59-01:4413807:23 59-01:4413807:4 59-01:4413807:5 59-01:4413807:8 59-01:4413808:2 59-01:4413808:29 59-01:4413808:3 59-01:4413808:30 59-01:4413808:5 59-01:4413809:145 59-01:4413809:4 59-01:4413810:10 59-01:4413810:11 59-01:4413810:15 59-01:4413810:6 59-01:4413810:9 59-01:4413811:11 59-01:4413811:6 59-01:4413811:7 59-01:0000000:88097 59-01:0000000:90970 59-01:4413802:33 59-01:4413802:8 59-01:4413802:9 59-01:4413803:1 59-01:4413803:39 59-01:0000000:85021 Земли</p>	<p>Размещение объекта электросетевого хозяйства</p> <p>г. Пермь</p> <p>Размещение объекта электросетевого хозяйства</p>
17	<p>59-01:0000000:84782 59-01:0000000:89116 59-01:0000000:89128 59-01:0000000:90163 59-01:0000000:90371 59-01:0000000:90398 59-01:4410033:16</p>	<p>Размещение объекта электросетевого хозяйства</p> <p>г. Пермь</p> <p>Размещение объекта электросетевого хозяйства</p>

	<p>59-01:3510079:1 59-01:3510079:5 59-01:3510233:449 59-01:3510248:1 59-01:3510248:2 59-01:3510254:5 59-01:3510254:118 59-01:3510254:119 59-01:3510066:14 59-01:3510066:15 59-01:3510070:7 59-01:3510070:8 59-01:3510074:9 59-01:3510074:37 59-01:3510075:24 59-01:3510075:25 59-01:3510075:136 59-01:3510076:1 59-01:3510076:4 59-01:3510076:6 59-01:3510076:8 59-01:3510076:12 59-01:3510076:21 59-01:3510076:22 59-01:3510076:119 59-01:3510077:1 59-01:3510077:12 59-01:3510078:8 59-01:3510078:11 59-01:3510081:6 59-01:3510081:8 59-01:3510081:14 59-01:3510082:1 59-01:3510231:63 59-01:3510233:441 59-01:3510233:442 59-01:3510233:443 59-01:3510249:1 59-01:3510249:2 59-01:3510249:3 59-01:3510250:3 59-01:3510250:4 59-01:3510250:5 59-01:3510250:7 59-01:3510250:130 59-01:3510253:1 59-01:3510253:2 59-01:3510253:3 59-01:3510250:9 59-01:3510250:11 59-01:3510073:3 59-01:3510062:17 59-01:3510233:585 59-01:3510233:210 59-01:3510233:410 59-01:3510233:206 59-01:3510233:7 59-01:3510233:5 Земли</p>	
--	--	--

	59-01:3211711:73 59-01:3211711:74 59-01:3211711:75 59-01:3211712:65 59-01:3211715:3 59-01:3211715:12 59-01:3211715:39 59-01:3211715:40 59-01:3211715:56 59-01:3211715:179 59-01:3211716:41 59-01:3211716:143 59-01:3211716:287 59-01:3211716:288 59-01:3211706:9 59-01:3211711:8 59-01:3211707:6 59-01:3211707:7 59-01:3219030:3 59-01:3219030:8 59-01:3219030:9 59-01:3211716:283 Земли			
20	59-01:0000000:81630 59-01:4410844:10 59-01:4410844:11 59-01:4410844:13 59-01:4410844:22 59-01:4410844:26 59-01:4410844:31 59-01:4410844:32 59-01:4410844:33 59-01:4410844:40 59-01:4410844:2126 59-01:4410866:2 59-01:4410866:9 59-01:4410866:6 59-01:4410866:190 59-01:4410866:191 59-01:4413800:7 59-01:4413800:166 59-01:4413800:167 59-01:4413800:168 59-01:4413800:192 59-01:4413800:194 59-01:4413800:309 59-01:4413801:6 59-01:4413801:7 59-01:4413801:8 59-01:4413801:9 Земли	г. Пермь	Размещение объекта электросетевого хозяйства	Размещение объекта электросетевого хозяйства
21	59-01:0000000:90651 59-01:2912538:4 59-01:2912539:4 59-01:2912539:5 59-01:2912539:142 59-01:2912540:7	г. Пермь	Размещение объекта электросетевого хозяйства	Размещение объекта электросетевого хозяйства

	59-01:4410033:36 59-01:4410048:249			
18	59-01:0000000:84378 59-01:0000000:84379 59-01:2910216:16 59-01:0000000:66 59-01:2910216:38 59-01:2912639:10 59-01:2912639:15 59-01:2912639:18 59-01:2912639:184 59-01:2910216:14 59-01:2910216:3 59-01:2910216:5 59-01:2910216:8 59-01:2912608:20 59-01:2912608:262 59-01:2912608:458 59-01:2912618:1657 59-01:2912618:1810 59-01:2912634:2 59-01:2912634:6 59-01:2912639:11 59-01:2912639:24 59-01:2912639:4 59-01:2912639:6 59-01:2912608:24 59-01:2912608:22 59-01:2912608:276 Земли	г. Пермь	Размещение объекта электросетевого хозяйства	Размещение объекта электросетевого хозяйства
19	59-01:0000000:757 59-01:0000000:923 59-01:0000000:41591 59-01:0000000:90429 59-01:3211703:13 59-01:3211703:14 59-01:3211704:1 59-01:3211704:2 59-01:3211704:3 59-01:3211704:4 59-01:3211704:6 59-01:3211704:9 59-01:3211704:14 59-01:3211705:5 59-01:3211705:7 59-01:3211705:10 59-01:3211705:14 59-01:3211705:40 59-01:3211705:41 59-01:3211706:4 59-01:3211706:5 59-01:3211706:6 59-01:3211706:8 59-01:3211711:5 59-01:3211711:6 59-01:3211711:14	г. Пермь	Размещение объекта электросетевого хозяйства	Размещение объекта электросетевого хозяйства

26	59:01:0000000:1283 59:01:0000000:90288 59:01:3810178:1 59:01:3810178:5 59:01:3810178:7 59:01:3810179:14 59:01:3810179:40 59:01:3810179:8 59:01:3810180:5 59:01:3810180:6 59:01:3810281:165 59:01:3810419:1 59:01:3810419:12 59:01:3810419:13 59:01:3810419:2 59:01:3810424:3 59:01:3810424:4 59:01:3812268:1 59:01:3812268:10 59:01:3812268:11 59:01:3812268:13 59:01:3812268:21 59:01:3812268:6 59:01:3812268:7 59:01:3812268:8 59:01:3812270:1 59:01:3812271:1 59:01:3812271:10 59:01:3812271:11 59:01:3812271:12 59:01:3812271:4 59:01:3812271:57 59:01:3812272:12 59:01:3812272:2 59:01:3812272:240 59:01:3812273:10 59:01:3812273:4 59:01:3812273:5 59:01:3812273:50 59:01:3812273:7 59:01:3812274:4 59:01:3812274:8 59:01:3812268:12 59:01:3812271:2 59:01:3812274:7 Земли	г. Пермь	Размещение объекта электросетевого хозяйства
27	59:01:0000000:86430 59:01:0000000:86971 59:01:0000000:89703 59:01:4410115:21 59:01:4410143:11 59:01:4410143:16 59:01:0000000:89971 59:01:0000000:89991 59:01:4410143:19 59:01:4410143:5 59:01:4410144:6 Земли	г. Пермь	Размещение объекта электросетевого хозяйства

22	59:01:2912540:9 59:01:2912540:43 59:01:2912540:48 59:01:2912540:52 59:01:2912541:1 59:01:2912541:4 59:01:2912541:9 59:01:2912541:10 59:01:2912541:13 59:01:2912541:14 59:01:2912541:31 59:01:2912541:32 59:01:2912542:1 59:01:2912542:2 59:01:2912542:4 59:01:2912540:51 59:01:2912540:178 59:01:2912540:179 59:01:2912540:175 59:01:2912542:13 59:01:2912542:9 59:01:2912543:3 59:01:0000000:82414 Земли	г. Пермь	Размещение объекта электросетевого хозяйства
23	-	г. Пермь	Размещение объекта электросетевого хозяйства
24	59:01:4410285:11 59:01:4410285:12 59:01:4410285:539 59:01:4410285:7 59:01:4410285:8 Земли	г. Пермь	Размещение объекта электросетевого хозяйства
25	59:01:0000000:86430 59:01:4410117:10 59:01:4410117:12 59:01:4410117:13 59:01:4410117:142 59:01:4410117:15 59:01:4410117:16 59:01:4410117:22 59:01:4410117:263 59:01:4410117:4 59:01:4410117:5 Земли	г. Пермь	Размещение объекта электросетевого хозяйства

30	59:01:00000000:1283	г. Пермь	Размещение объекта электросетевого хозяйства
31	59:01:00000000:1283	г. Пермь	Размещение объекта электросетевого хозяйства
32	59:01:00000000:1283	г. Пермь	Размещение объекта электросетевого хозяйства
33	59:01:3211557:237	г. Пермь	Размещение объекта электросетевого хозяйства

Заинтересованные лица имеют право ознакомиться с ходатайством об установлении публичного сервитута и прилагемым к нему описанием местоположения границ публичного сервитута по адресу: г. Пермь, ул. Сибирская 15, (тел. 212-08-38).

Заинтересованные лица могут подать заявление об учете прав в срок с 18.02.2022 по 19.03.2022.

Способы подачи заявлений:

1. посредством почтовой связи;
2. лично, в том числе через представителя, в департамент земельных отношений администрации города Перми (г. Пермь, ул. Сибирская 15);
3. в форме электронных документов с использованием информационно-телекоммуникационной сети «Интернет».

Правообладатели земельных участков, в отношении которых испрашивается публичный сервитут, если их права не зарегистрированы в Едином государственном реестре недвижимости, в течение тридцати дней со дня опубликования сообщения, предусмотренного подпунктом 1 пункта 3 статьи 39.42 ЗК РФ, подают в орган, уполномоченный на установление публичного сервитута, заявления об учете их прав (обременений прав) на земельные участки с приложением копий документов, подтверждающих эти права (обременения прав). В таких заявлениях указывается способ связи с правообладателями земельных участков, в том числе их почтовый адрес и (или) адрес электронной почты. Правообладатели земельных участков, подавшие такие заявления по истечении указанного срока, несут риски невозможности обеспечения их прав в связи с отсутствием информации о таких лицах и их правах на земельные участки. Такие лица имеют право требовать от обладателя публичного сервитута плату за публичный сервитут не более чем за три года, предшествующие дню направления ими заявления об учете их прав (обременений прав).

Результаты решений об утверждении документа территориального планирования, документации по планировке территории, программы комплексного развития систем коммунальной инфраструктуры поселения, городского округа, а также информации об инвестиционной программе субъекта естественных монополий, организации коммунального комплекса, указанных в ходатайстве об установлении публичного сервитута и сведения об официальных сайтах в информационно-телекоммуникационной сети «Интернет» отсутствуют.

Информация о возможности установления публичного сервитута публикуется на сайте <http://www.gorodperm.ru>, в «Официальном бюллетене органов местного самоуправления муниципального образования город Пермь».

28	59:01:4613892:2 59:01:4613892:10 59:01:4613892:16 59:01:4613892:38 59:01:4613892:39 59:01:4613892:166 59:01:4613892:167 Земли	г. Пермь	Размещение объекта электросетевого хозяйства
29	59:01:00000000:927 59:01:00000000:79514 59:01:00000000:91313 59:01:3010103:15 59:01:3010103:20 59:01:3010103:21 59:01:3010103:25 59:01:3010103:141 59:01:3010105:4 59:01:3010106:2 59:01:3010106:11 59:01:3010106:12 59:01:3010108:1 59:01:3010502:3 59:01:3010503:15 59:01:3010503:21 59:01:3010503:21 59:01:3010503:37 59:01:00000000:23251 59:01:00000000:41613 59:01:3010503:12 59:01:3010503:27 59:01:3010503:50 59:01:3010503:51 59:01:00000000:44955 59:01:3010503:53 59:01:3010102:14 59:01:3010502:131 59:01:3010103:24 59:01:3010503:13 59:01:00000000:88109 59:01:00000000:79630 59:01:3010106:7 59:01:00000000:89682 59:01:3010503:46 59:01:3010503:42 59:01:3010503:23 59:01:3010503:39 59:01:3010503:183 59:01:3010503:184 59:01:3010102:4 59:01:3010102:15 59:01:00000000:82813 59:01:3010503:174 59:01:2910412:13 59:01:00000000:269 Земли	г. Пермь	Размещение объекта электросетевого хозяйства

ОПИСАНИЕ МЕСТОПОЛОЖЕНИЯ ГРАНИЦ

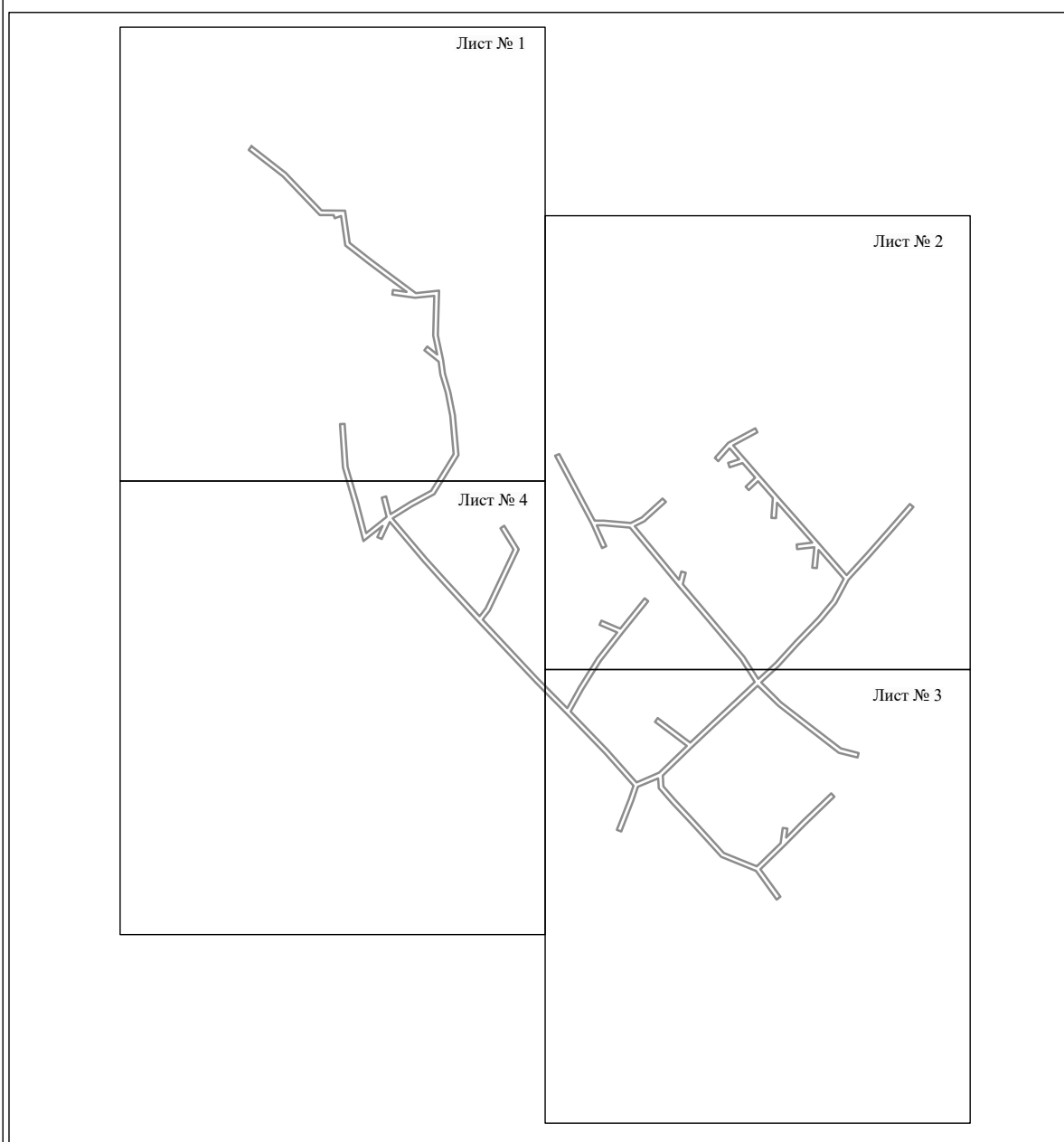
Публичный сервитут для размещения объекта электросетевого хозяйства «Электросетевой комплекс Подстанция 110/6кВ «Андронов» (ВЛ 0,4 кВ от КТП 7013)

(наименование объекта, местоположение границ которого описано (далее - объект))

Раздел 1

Сведения об объекте		
№ п/п	Характеристики объекта	Описание характеристик
1	2	3
1	Местоположение объекта	Пермский край, город Пермь
2	Площадь объекта +/- величина погрешности определения площади (P+/- Дельта P)	10128 кв.м ± 20 кв.м
3	Иные характеристики объекта	Публичный сервитут для размещения объекта электросетевого хозяйства «Электросетевой комплекс Подстанция 110/6кВ «Андронов» (ВЛ 0,4 кВ от КТП 7013) на срок 49 лет

Схема расположения границ публичного сервитута объекта

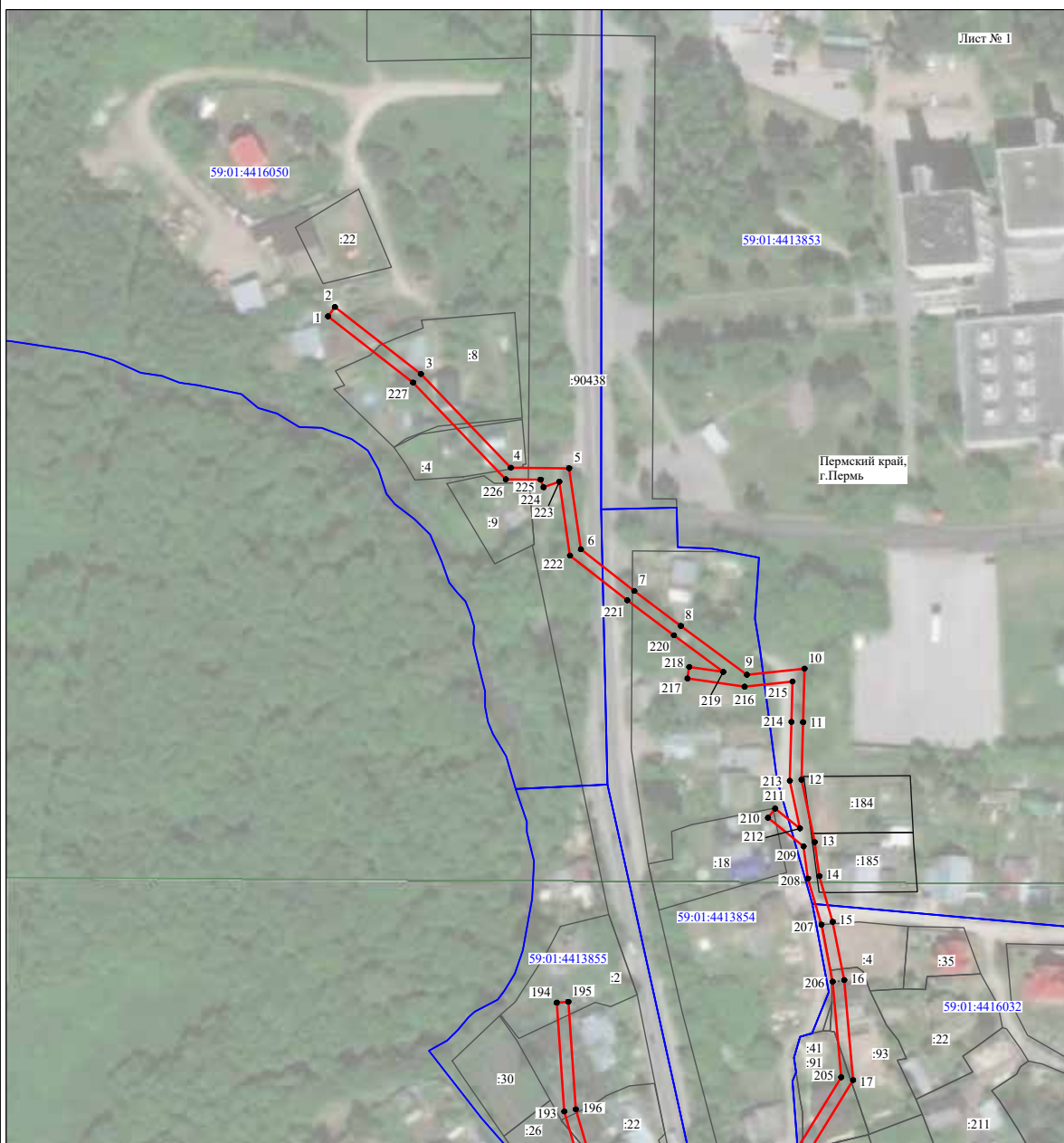


Масштаб 1:5000

Используемые условные знаки и обозначения:

——— - граница публичного сервитута

Схема расположения границ публичного сервитута объекта



Масштаб 1:2000

Используемые условные знаки и обозначения:

- №1 - номер опоры
- граница публичного сервитута
- граница кадастрового деления
- граница населенного пункта
- граница земельного участка, имеющегося в ЕГРН
- граница ОКС, имеющаяся в ЕГРН
- граница охранной зоны, имеющейся в ЕГРН
- 59:01:4413924:34 - кадастровый номер земельного участка, имеющегося в ЕГРН
- 59:01:4413924 - номер кадастрового квартала
- 1 ● - обозначение характерных точек границ

Схема расположения границ публичного сервитута объекта

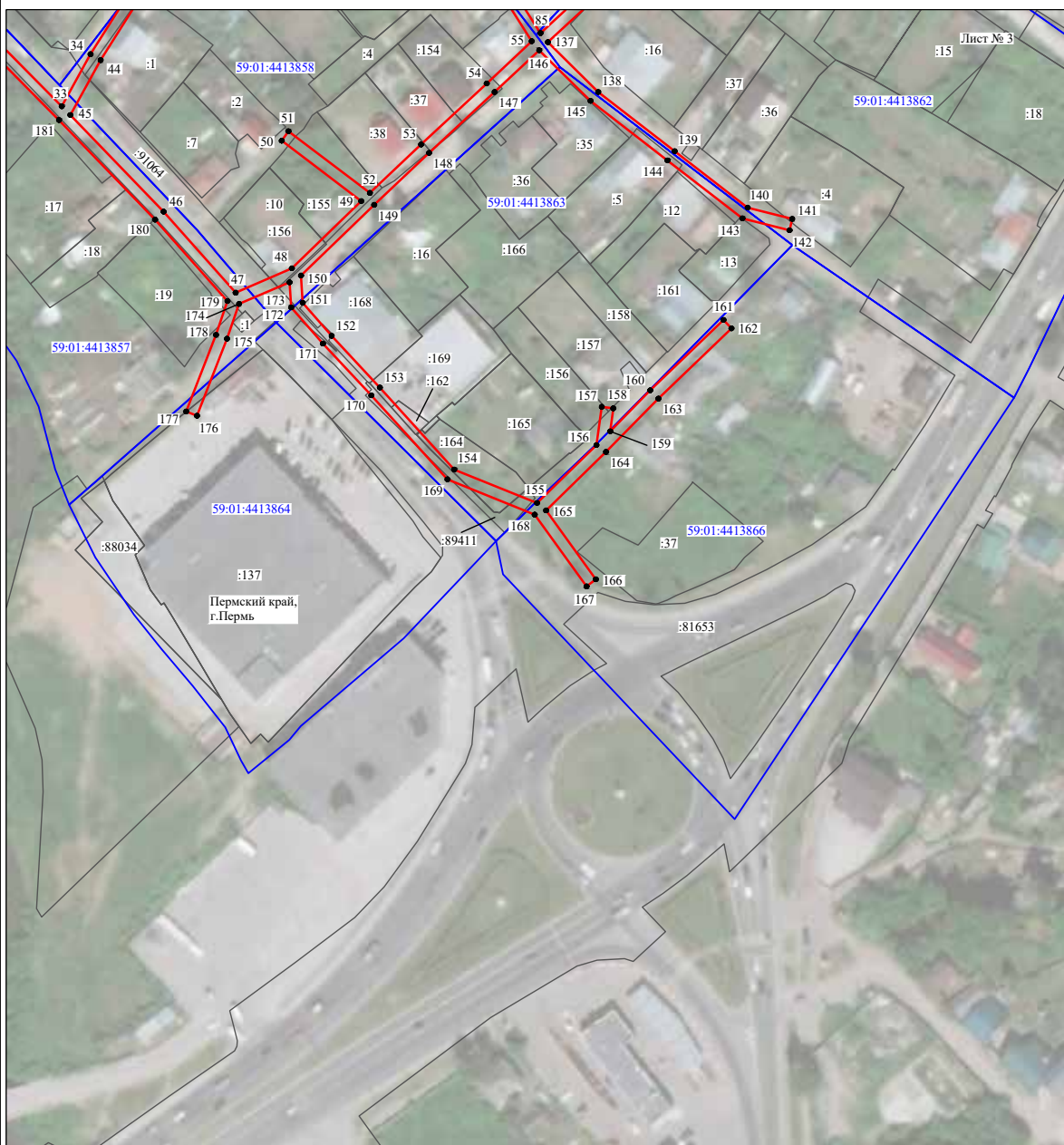


Масштаб 1:2000

Используемые условные знаки и обозначения:

- | | |
|--|---|
| №1 | - номер опоры |
| — | - граница публичного сервитута |
| — | - граница кадастрового деления |
| — | - граница населенного пункта |
| — | - граница земельного участка, имеющегося в ЕГРН |
| — | - граница ОКС, имеющаяся в ЕГРН |
| — | - граница охранной зоны, имеющейся в ЕГРН |
| 59:01:4413924:34 | - кадастровый номер земельного участка, имеющегося в ЕГРН |
| 59:01:4413924 | - номер кадастрового квартала |
| 1 ● | - обозначение характерных точек границ |

Схема расположения границ публичного сервитута объекта



Масштаб 1:2000

Используемые условные знаки и обозначения:

- №1 - номер опоры
- - граница публичного сервитута
- - граница кадастрового деления
- - граница населенного пункта
- - граница земельного участка, имеющегося в ЕГРН
- - граница ОКС, имеющаяся в ЕГРН
- - граница охранной зоны, имеющейся в ЕГРН
- 59:01:4413924:34 - кадастровый номер земельного участка, имеющегося в ЕГРН
- 59:01:4413924 - номер кадастрового квартала
- 1 ● - обозначение характерных точек границ

Схема расположения границ публичного сервитута объекта



Масштаб 1:2000

Используемые условные знаки и обозначения:

- | | |
|------------------|---|
| №1 | - номер опоры |
| | - граница публичного сервитута |
| | - граница кадастрового деления |
| | - граница населенного пункта |
| | - граница земельного участка, имеющегося в ЕГРН |
| | - граница ОКС, имеющаяся в ЕГРН |
| | - граница охранной зоны, имеющейся в ЕГРН |
| 59:01:4413924:34 | - кадастровый номер земельного участка, имеющегося в ЕГРН |
| 59:01:4413924 | - номер кадастрового квартала |
| 1 ● | - обозначение характерных точек границ |

ОПИСАНИЕ МЕСТОПОЛОЖЕНИЯ ГРАНИЦ
 Публичный сервис для размещения объекта электросетевого хозяйства «Электросетевого комплекса Подстанция 110/6кВ «Крохалевак» (ВЛ 0,4кВ от ПП-6109, ВЛ 0,4кВ от ПП-6116)
 (наименование объекта, местоположение границ которого описано (далее - объект))

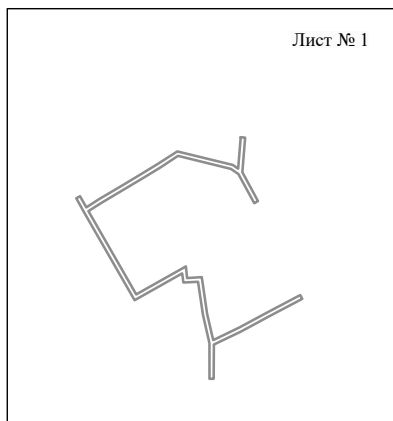
Раздел 1		
Сведения об объекте		
№ п/п	Характеристики объекта	Описание характеристик
1	2	3
1	Местоположение объекта	Пермский край, город Пермь
2	Площадь объекта +/- величина потребности определения площади (Р+/- Дельта Р)	4150 кв.м ± 13 кв.м
3	Иные характеристики объекта	Публичный сервис для размещения объекта электросетевого хозяйства «Электросетевого комплекса Подстанция 110/6кВ «Крохалевак» (ВЛ 0,4кВ от ПП-6109, ВЛ 0,4кВ от ПП-6116) на срок 49 лет

Раздел 2

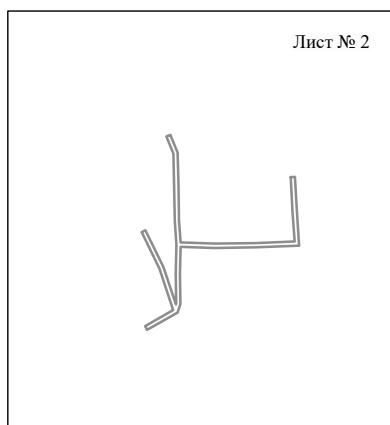
1. Система координат МСК-59_зона 2						
2. Сведения о характерных точках границ объекта						
Обозначение характерных точек границ	Координаты, м		Метод определения координат характерной точки	Средняя квадратическая погрешность положения характерной точки (М), м	Описание обозначения точки на местности (при наличии)	
	X	Y				
1	2	3	4	5	6	
Зона 1(0)	-	-	-	-	-	
1	516349.61	2232021.82	Метод спутниковых геодезических измерений (определений)	0.10	-	
2	516351.55	2232025.32	Метод спутниковых геодезических измерений (определений)	0.10	-	
3	516341.15	2232031.09	Метод спутниковых геодезических измерений (определений)	0.10	-	
4	516348.69	2232043.03	Метод спутниковых геодезических измерений (определений)	0.10	-	
5	516362.12	2232065.78	Метод спутниковых геодезических измерений (определений)	0.10	-	
6	516372.47	2232082.85	Метод спутниковых геодезических измерений (определений)	0.10	-	
7	516382.03	2232098.53	Метод спутниковых геодезических измерений (определений)	0.10	-	
8	516393.44	2232116.08	Метод спутниковых геодезических измерений (определений)	0.10	-	
9	516380.78	2232167.95	Метод спутниковых геодезических измерений (определений)	0.10	-	
10	516377.22	2232172.98	Метод спутниковых геодезических измерений (определений)	0.10	-	
11	516406.59	2232175.38	Метод спутниковых геодезических измерений (определений)	0.10	-	
12	516406.25	2232179.38	Метод спутниковых геодезических измерений (определений)	0.10	-	
13	516373.99	2232176.75	Метод спутниковых геодезических измерений (определений)	0.10	-	
14	516346.86	2232191.53	Метод спутниковых геодезических измерений (определений)	0.10	-	
15	516344.91	2232188.03	Метод спутниковых геодезических измерений (определений)	0.10	-	
16	516372.20	2232173.17	Метод спутниковых геодезических измерений (определений)	0.10	-	
17	516377.07	2232166.25	Метод спутниковых геодезических измерений (определений)	0.10	-	
18	516389.14	2232116.81	Метод спутниковых геодезических измерений (определений)	0.10	-	
19	516378.64	2232100.65	Метод спутниковых геодезических измерений (определений)	0.10	-	
20	516369.05	2232084.93	Метод спутниковых геодезических измерений (определений)	0.10	-	
21	516358.69	2232067.83	Метод спутниковых геодезических измерений (определений)	0.10	-	
22	516345.28	2232045.12	Метод спутниковых геодезических измерений (определений)	0.10	-	
23	516337.63	2232033.05	Метод спутниковых геодезических измерений (определений)	0.10	-	
24	516259.81	2232077.69	Метод спутниковых геодезических измерений (определений)	0.10	-	
25	516286.02	2232124.06	Метод спутниковых геодезических измерений (определений)	0.10	-	

Схема расположения границ публичного сервитута объекта

Лист № 1



Лист № 2

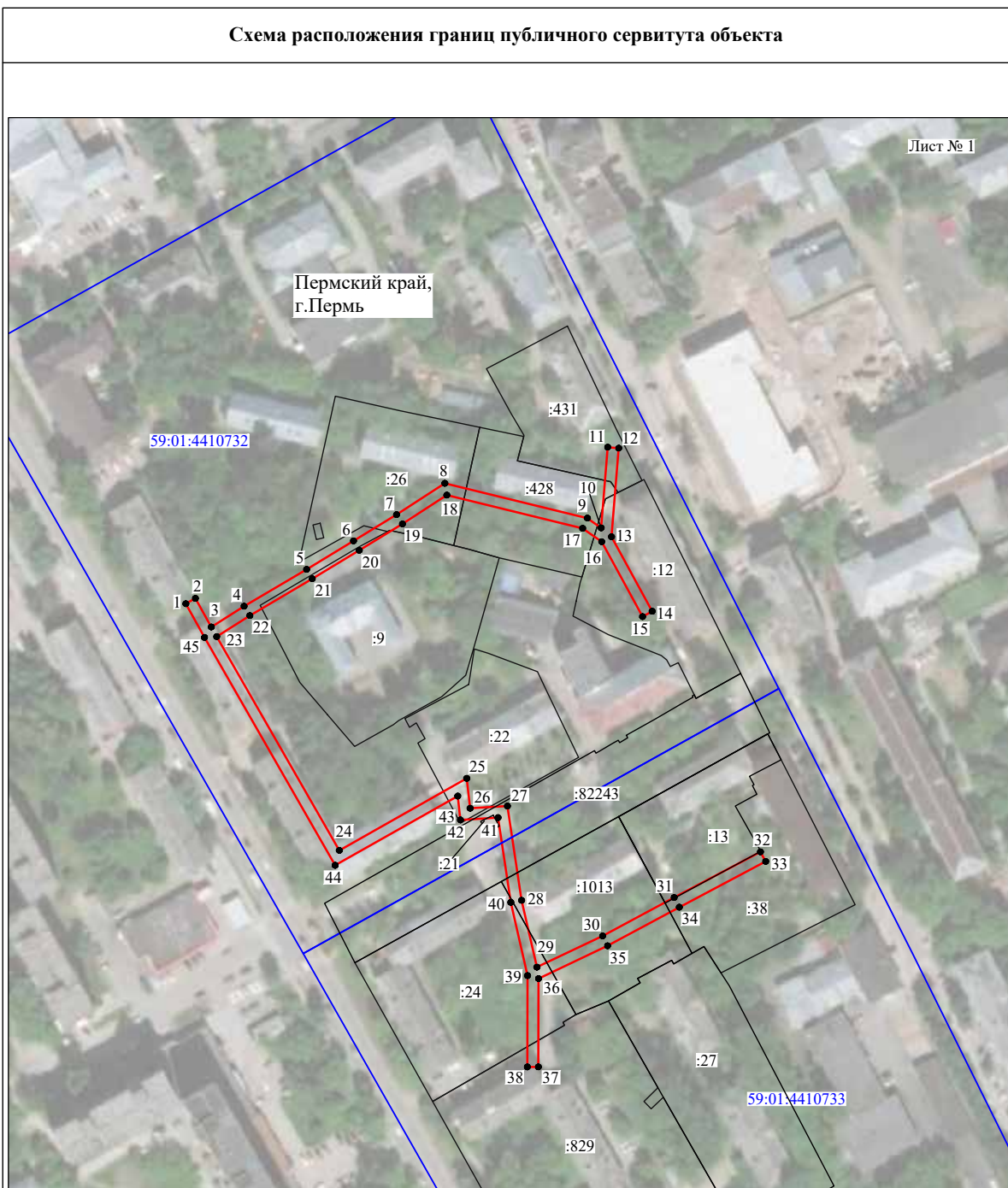


Масштаб 1:6000

Используемые условные знаки и обозначения:

————— - граница публичного сервитута

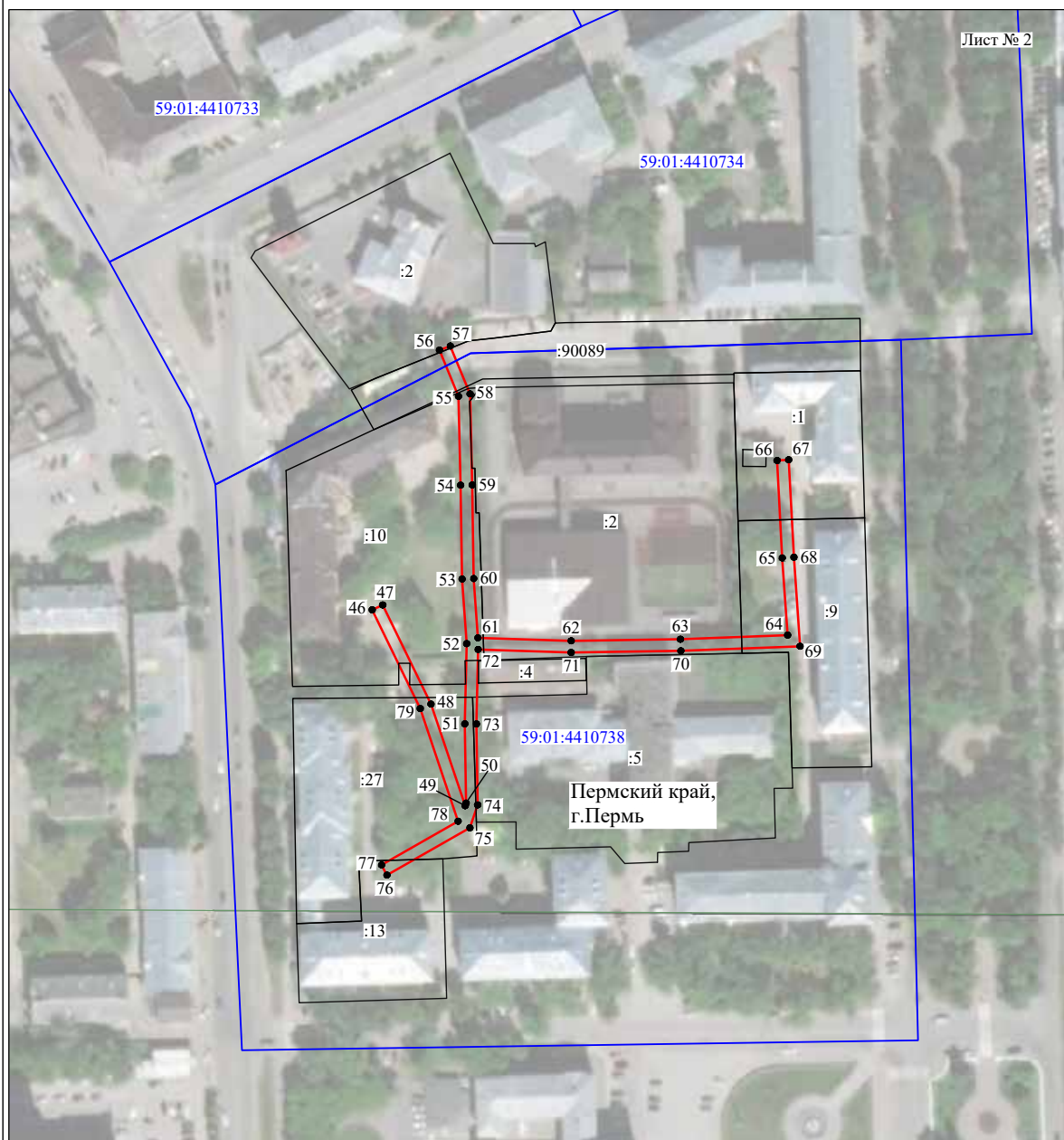
Схема расположения границ публичного сервитута объекта



Используемые условные знаки и обозначения:

- | | |
|------------------|---|
| №1 | - номер опоры |
| | - граница публичного сервитута |
| | - граница кадастрового деления |
| | - граница населенного пункта |
| | - граница земельного участка, имеющегося в ЕГРН |
| | - граница ОКС, имеющаяся в ЕГРН |
| | - граница охранной зоны, имеющейся в ЕГРН |
| 59:01:4413924:34 | - кадастровый номер земельного участка, имеющегося в ЕГРН |
| 59:01:4413924 | - номер кадастрового квартала |
| 1 ● | - обозначение характерных точек границ |

Схема расположения границ публичного сервитута объекта



Масштаб 1:2000

Используемые условные знаки и обозначения:

- №1 - номер опоры
- - граница публичного сервитута
- - граница кадастрового деления
- - граница населенного пункта
- - граница земельного участка, имеющегося в ЕГРН
- - граница ОКС, имеющаяся в ЕГРН
- - граница охранной зоны, имеющейся в ЕГРН
- 59:01:4413924:34 - кадастровый номер земельного участка, имеющегося в ЕГРН
- 59:01:4413924 - номер кадастрового квартала
- 1 ● - обозначение характерных точек границ

ОПИСАНИЕ МЕСТОПОЛОЖЕНИЯ ГРАНИЦ

Публичный сервис для размещения объекта электросетевого хозяйства «Электросетевой комплекс Подстанции 110/10 кВ «Колдратово» (ВЛ 0,4 кВ от КТП 5041, ВЛ 0,4 кВ от КТП 5277) (наименование объекта, местоположение границ которого описано (далее - объект)

Раздел 1		
Сведения об объекте		
№ п/п	Характеристика объекта	Описание характеристик
1	Местоположение объекта	Пермский край, город Пермь
2	Площадь объекта +/- величина погрешности определения площади (Р+/- Дельта Р)	15193 кв.м ± 25 кв.м
3	Иные характеристики объекта	Публичный сервис для размещения объекта электросетевого хозяйства «Электросетевой комплекс Подстанции 110/10 кВ «Колдратово» (ВЛ 0,4 кВ от КТП 5041, ВЛ 0,4 кВ от КТП 5277) на срок 49 лет

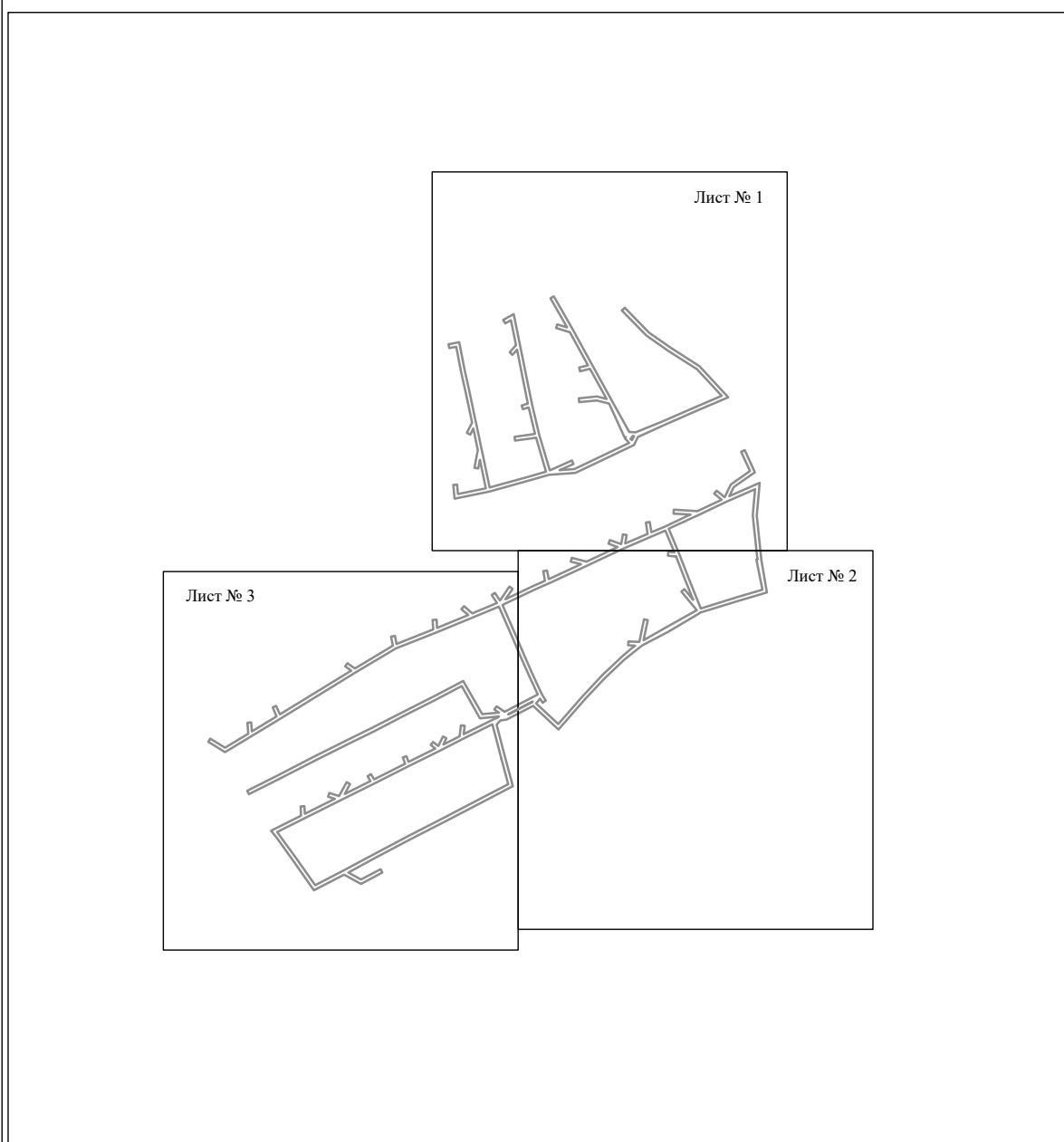
Раздел 2

1. Система координат МСК-59, зона 2

Обна-чение характерных точек границ	Координаты, м			Метод определения координат характерной точки	Средняя квадратическая погрешность положения характерной точки (М), м	Описание обозначения точки на местности (при наличии)
	X	Y	Z			
Зона(1)	2	3	4	5	6	
1	516445.51	2224924.96	-	Метод спутниковых геодезических измерений (определений)	0.10	
2	516446.59	2224926.05	-	Метод спутниковых геодезических измерений (определений)	0.10	
3	516446.66	2224925.88	-	Метод спутниковых геодезических измерений (определений)	0.10	
4	516447.32	2224924.36	-	Метод спутниковых геодезических измерений (определений)	0.10	
5	516449.73	2224923.26	-	Метод спутниковых геодезических измерений (определений)	0.10	
6	516481.22	2224908.82	-	Метод спутниковых геодезических измерений (определений)	0.10	
7	516484.50	2224896.15	-	Метод спутниковых геодезических измерений (определений)	0.10	
8	516482.69	2224877.91	-	Метод спутниковых геодезических измерений (определений)	0.10	
9	516486.67	2224877.51	-	Метод спутниковых геодезических измерений (определений)	0.10	
10	516488.55	2224896.46	-	Метод спутниковых геодезических измерений (определений)	0.10	
11	516486.02	2224906.25	-	Метод спутниковых геодезических измерений (определений)	0.10	
12	516517.09	2224889.13	-	Метод спутниковых геодезических измерений (определений)	0.10	
13	516514.53	2224878.89	-	Метод спутниковых геодезических измерений (определений)	0.10	
14	516518.41	2224877.92	-	Метод спутниковых геодезических измерений (определений)	0.10	
15	516520.72	2224887.13	-	Метод спутниковых геодезических измерений (определений)	0.10	
16	516534.86	2224868.35	-	Метод спутниковых геодезических измерений (определений)	0.10	
17	516539.11	2224854.22	-	Метод спутниковых геодезических измерений (определений)	0.10	
18	516562.94	2224855.37	-	Метод спутниковых геодезических измерений (определений)	0.10	
19	516559.90	2224865.49	-	Метод спутниковых геодезических измерений (определений)	0.10	
20	516589.85	2224848.45	-	Метод спутниковых геодезических измерений (определений)	0.10	
21	516591.82	2224851.93	-	Метод спутниковых геодезических измерений (определений)	0.10	
22	516538.23	2224871.05	-	Метод спутниковых геодезических измерений (определений)	0.10	
23	516536.77	2224871.86	-	Метод спутниковых геодезических измерений (определений)	0.10	
24	516521.72	2224891.14	-	Метод спутниковых геодезических измерений (определений)	0.10	
25	516520.14	2224892.01	-	Метод спутниковых геодезических измерений (определений)	0.10	
26	516483.89	2224911.99	-	Метод спутниковых геодезических измерений (определений)	0.10	
27	516452.10	2224929.62	-	Метод спутниковых геодезических измерений (определений)	0.10	
28	516451.58	2224936.03	-	Метод спутниковых геодезических измерений (определений)	0.10	
29	516463.52	2224965.62	-	Метод спутниковых геодезических измерений (определений)	0.10	
30	516463.78	2224965.41	-	Метод спутниковых геодезических измерений (определений)	0.10	
31	516476.78	2224996.01	-	Метод спутниковых геодезических измерений (определений)	0.10	
32	516489.20	2225024.99	-	Метод спутниковых геодезических измерений (определений)	0.10	
33	516516.62	2224999.55	-	Метод спутниковых геодезических измерений (определений)	0.10	
34	516535.49	2224970.05	-	Метод спутниковых геодезических измерений (определений)	0.10	
35	516551.33	2224947.50	-	Метод спутниковых геодезических измерений (определений)	0.10	
36	516572.17	2224922.06	-	Метод спутниковых геодезических измерений (определений)	0.10	
37	516570.98	2224924.91	-	Метод спутниковых геодезических измерений (определений)	0.10	
38	516534.40	2224930.10	-	Метод спутниковых геодезических измерений (определений)	0.10	
39	516538.82	2224972.28	-	Метод спутниковых геодезических измерений (определений)	0.10	
40	516519.72	2225002.13	-	Метод спутниковых геодезических измерений (определений)	0.10	
41	516487.76	2225031.78	-	Метод спутниковых геодезических измерений (определений)	0.10	
42	516473.11	2224997.59	-	Метод спутниковых геодезических измерений (определений)	0.10	
43	516459.09	2224965.23	-	Метод спутниковых геодезических измерений (определений)	0.10	
44	516446.72	2224938.58	-	Метод спутниковых геодезических измерений (определений)	0.10	
45	516440.09	2224935.27	-	Метод спутниковых геодезических измерений (определений)	0.10	
46	516438.60	2224934.53	-	Метод спутниковых геодезических измерений (определений)	0.10	
47	516437.68	2224932.62	-	Метод спутниковых геодезических измерений (определений)	0.10	

2. Сведения о характерных точках границ объекта

Схема расположения границ публичного сервитута объекта

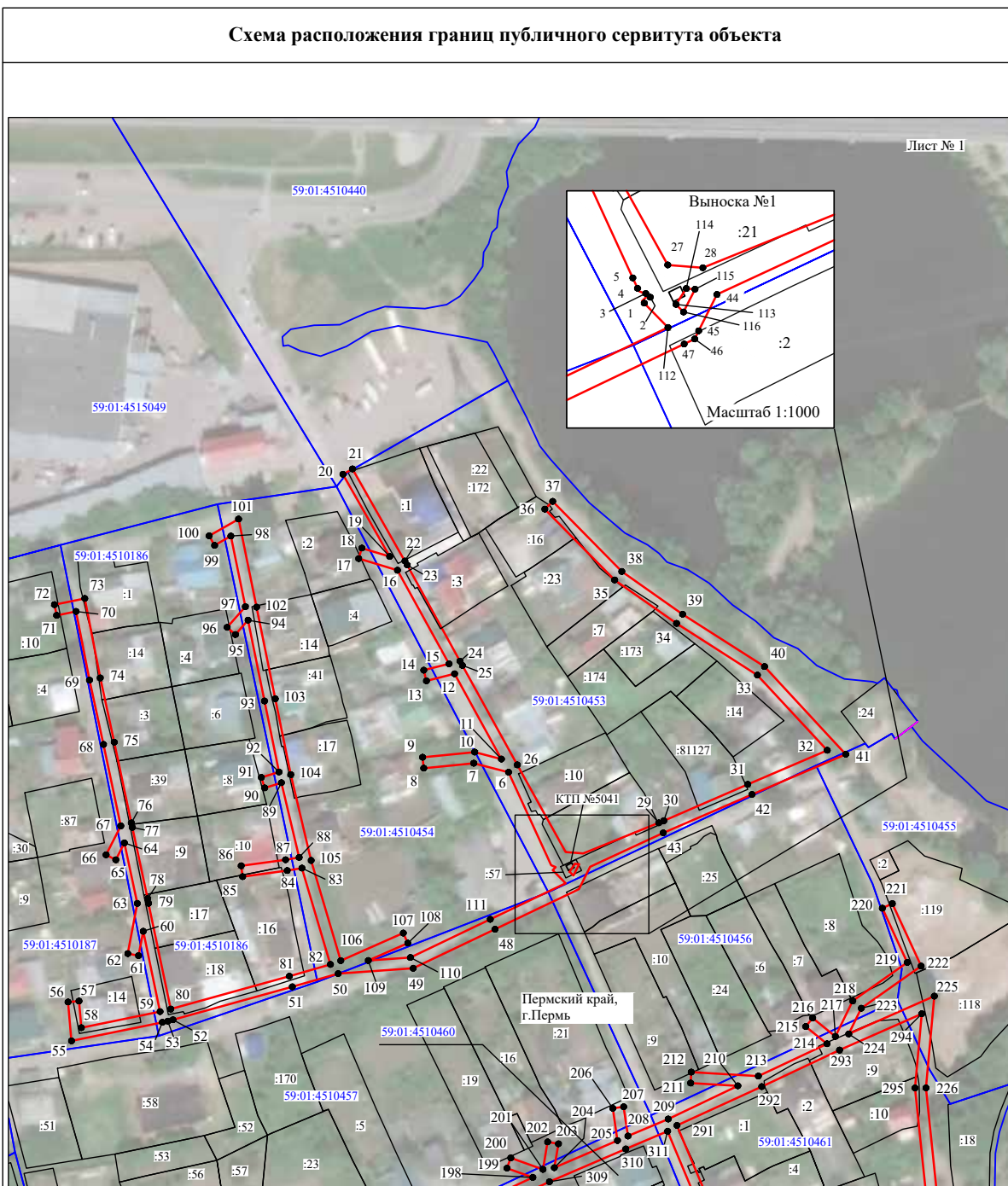


Масштаб 1:6000

Используемые условные знаки и обозначения:

——— - граница публичного сервитута

Схема расположения границ публичного сервитута объекта



Масштаб 1:2000

Используемые условные знаки и обозначения:

- №1 - номер опоры
- граница публичного сервитута
- граница кадастрового деления
- граница населенного пункта
- граница земельного участка, имеющегося в ЕГРН
- граница ОКС, имеющаяся в ЕГРН
- граница охранной зоны, имеющейся в ЕГРН
- 59:01:4413924:34 - кадастровый номер земельного участка, имеющегося в ЕГРН
- 59:01:4413924 - номер кадастрового квартала
- 1 • - обозначение характерных точек границ

Схема расположения границ публичного сервитута объекта



Масштаб 1:2000

Используемые условные знаки и обозначения:







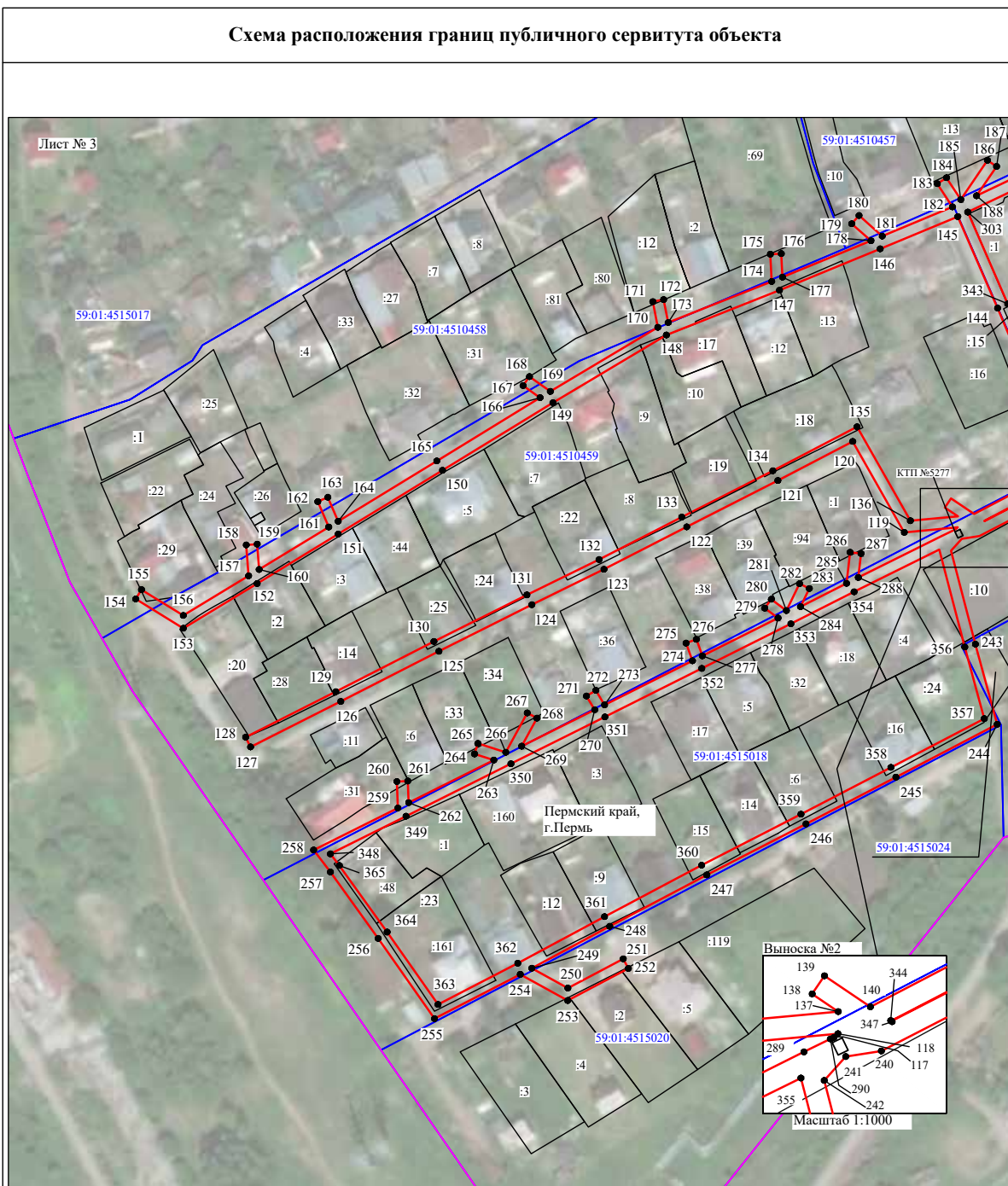
- | | |
|---|---|
| №1 | - номер опоры |
|  | - граница публичного сервитута |
|  | - граница кадастрового деления |
|  | - граница населенного пункта |
|  | - граница земельного участка, имеющегося в ЕГРН |
|  | - граница ОКС, имеющаяся в ЕГРН |
|  | - граница охранной зоны, имеющейся в ЕГРН |
| 59:01:4413924:34 | - кадастровый номер земельного участка, имеющегося в ЕГРН |
| 59:01:4413924 | - номер кадастрового квартала |
| 1 ● | - обозначение характерных точек границ |

Схема расположения границ публичного сервитута объекта



Масштаб 1:2000

Используемые условные знаки и обозначения:

- №1 - номер опоры
- граница публичного сервитута
- граница кадастрового деления
- граница населенного пункта
- граница земельного участка, имеющегося в ЕГРН
- граница ОКС, имеющаяся в ЕГРН
- граница охранной зоны, имеющейся в ЕГРН
- 59:01:4413924:34 - кадастровый номер земельного участка, имеющегося в ЕГРН
- 59:01:4413924 - номер кадастрового квартала
- 1 ● - обозначение характерных точек границ

ОПИСАНИЕ МЕСТОПОЛОЖЕНИЯ ГРАНИЦ

Публичный сервис для размещения объекта электропроектного хозяйства «Электропроектный комплекс. Подстанция 110/6 кВ «Балаговская» (ВЛ 0,4 кВ от КТП-7065, ВЛ 0,4 кВ от ТП-7128)

(наименование объекта, местоположение границ которого описано (далее - объект)

Раздел 1		
Сведения об объекте		
№ п/п	Характеристики объекта	Описание характеристик
1	Местоположение объекта	3
1	Площадь объекта +/- величина погрешности определения площади (Р +/- Дельта Р)	Пермский край, город Пермь
2	Иные характеристики объекта	9937 кв.м ± 20 кв.м
3		Публичный сервис для размещения объекта электропроектного хозяйства «Электропроектный комплекс. Подстанция 110/6 кВ «Балаговская» (ВЛ 0,4 кВ от КТП-7065, ВЛ 0,4 кВ от ТП-7128) на срок 49 лет

Раздел 2

Сведения о местоположении границ объекта

1. Система координат МСК-59, зона 2

2. Сведения о характерных точках границ объекта

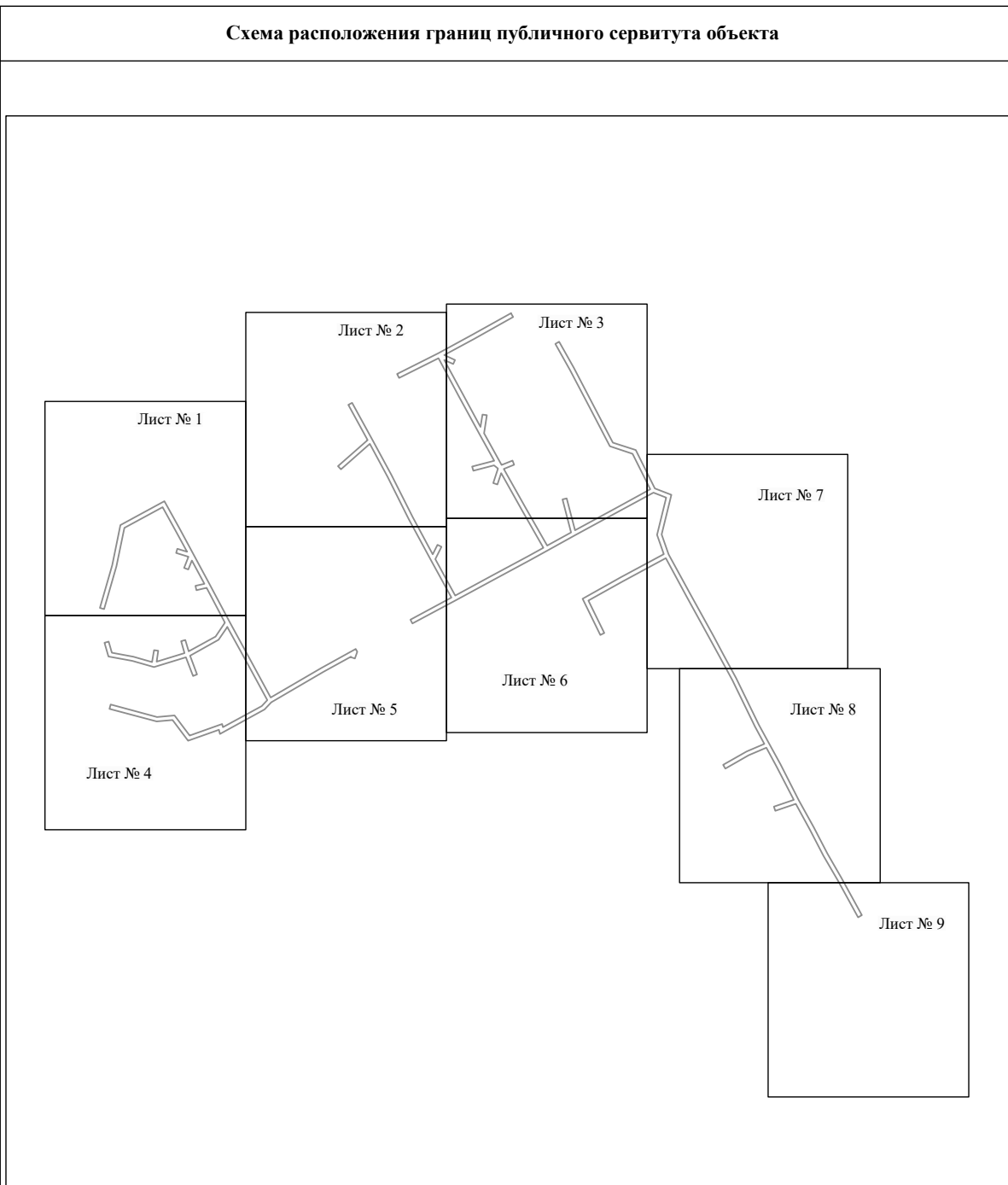
Обозначение характерных точек границ	Координаты, м		Метод определения координат характерной точки	Средняя квадратическая погрешность характерной точки (М), м	Описание обозначения точки на местности (при наличии)
	X	Y			
1	2	3	4	5	6
Зона (П)					
1	514158.72	2229177.90	Метод спутниковых геодезических измерений (определений)	0.10	-
2	514134.19	2229191.47	Метод спутниковых геодезических измерений (определений)	0.10	-
3	514083.06	2229219.16	Метод спутниковых геодезических измерений (определений)	0.10	-
4	514048.95	2229237.23	Метод спутниковых геодезических измерений (определений)	0.10	-
5	514013.11	2229255.87	Метод спутниковых геодезических измерений (определений)	0.10	-
6	513979.88	2229274.89	Метод спутниковых геодезических измерений (определений)	0.10	-
7	514006.67	2229320.87	Метод спутниковых геодезических измерений (определений)	0.10	-
8	514023.62	2229351.36	Метод спутниковых геодезических измерений (определений)	0.10	-
9	514024.16	2229352.32	Метод спутниковых геодезических измерений (определений)	0.10	-
10	514021.62	2229353.74	Метод спутниковых геодезических измерений (определений)	0.10	-
11	514015.41	2229351.52	Метод спутниковых геодезических измерений (определений)	0.10	-
12	514016.76	2229347.75	Метод спутниковых геодезических измерений (определений)	0.10	-
13	514017.11	2229347.87	Метод спутниковых геодезических измерений (определений)	0.10	-
14	514003.20	2229322.85	Метод спутниковых геодезических измерений (определений)	0.10	-
15	513975.53	2229275.38	Метод спутниковых геодезических измерений (определений)	0.10	-
16	513968.92	2229269.23	Метод спутниковых геодезических измерений (определений)	0.10	-
17	513946.69	2229228.53	Метод спутниковых геодезических измерений (определений)	0.10	-
18	513950.47	2229227.68	Метод спутниковых геодезических измерений (определений)	0.10	-
19	513940.54	2229199.60	Метод спутниковых геодезических измерений (определений)	0.10	-
20	513959.42	2229185.38	Метод спутниковых геодезических измерений (определений)	0.10	-
21	513958.06	2229170.83	Метод спутниковых геодезических измерений (определений)	0.10	-
22	513969.59	2229127.93	Метод спутниковых геодезических измерений (определений)	0.10	-
23	513973.46	2229128.97	Метод спутниковых геодезических измерений (определений)	0.10	-
24	513962.11	2229171.17	Метод спутниковых геодезических измерений (определений)	0.10	-
25	513963.61	2229187.23	Метод спутниковых геодезических измерений (определений)	0.10	-
26	513945.29	2229201.03	Метод спутниковых геодезических измерений (определений)	0.10	-
27	513955.75	2229230.61	Метод спутниковых геодезических измерений (определений)	0.10	-
28	513952.75	2229231.28	Метод спутниковых геодезических измерений (определений)	0.10	-
29	513972.11	2229266.74	Метод спутниковых геодезических измерений (определений)	0.10	-
30	513977.42	2229271.67	Метод спутниковых геодезических измерений (определений)	0.10	-
31	514011.19	2229253.35	Метод спутниковых геодезических измерений (определений)	0.10	-
32	514044.13	2229235.30	Метод спутниковых геодезических измерений (определений)	0.10	-
33	514032.41	2229227.30	Метод спутниковых геодезических измерений (определений)	0.10	-
34	514018.03	2229201.28	Метод спутниковых геодезических измерений (определений)	0.10	-
35	514000.96	2229207.75	Метод спутниковых геодезических измерений (определений)	0.10	-
36	513999.54	2229204.01	Метод спутниковых геодезических измерений (определений)	0.10	-
37	514016.48	2229197.59	Метод спутниковых геодезических измерений (определений)	0.10	-
38	514007.53	2229168.51	Метод спутниковых геодезических измерений (определений)	0.10	-
39	514007.73	2229167.78	Метод спутниковых геодезических измерений (определений)	0.10	-
40	514013.18	2229148.79	Метод спутниковых геодезических измерений (определений)	0.10	-
41	514017.18	2229126.96	Метод спутниковых геодезических измерений (определений)	0.10	-
42	514029.68	2229123.30	Метод спутниковых геодезических измерений (определений)	0.10	-
43	514030.80	2229127.14	Метод спутниковых геодезических измерений (определений)	0.10	-
44	514020.66	2229130.11	Метод спутниковых геодезических измерений (определений)	0.10	-
45	514017.08	2229149.70	Метод спутниковых геодезических измерений (определений)	0.10	-
46	514012.18	2229166.71	Метод спутниковых геодезических измерений (определений)	0.10	-
47	514023.07	2229168.43	Метод спутниковых геодезических измерений (определений)	0.10	-
48	514022.45	2229172.38	Метод спутниковых геодезических измерений (определений)	0.10	-

181	514089.37	2229593.98	Метод спутниковых геодезических измерений (определений)	0.10	–
182	514110.47	2229633.28	Метод спутниковых геодезических измерений (определений)	0.10	–
183	514128.16	2229627.02	Метод спутниковых геодезических измерений (определений)	0.10	–
184	514162.09	2229635.30	Метод спутниковых геодезических измерений (определений)	0.10	–
185	514166.63	2229623.69	Метод спутниковых геодезических измерений (определений)	0.10	–
186	514148.70	2229590.98	Метод спутниковых геодезических измерений (определений)	0.10	–
187	514127.58	2229551.93	Метод спутниковых геодезических измерений (определений)	0.10	–
188	514113.84	2229527.05	Метод спутниковых геодезических измерений (определений)	0.10	–
189	514105.07	2229511.23	Метод спутниковых геодезических измерений (определений)	0.10	–
190	514087.53	2229478.66	Метод спутниковых геодезических измерений (определений)	0.10	–
191	514067.40	2229441.48	Метод спутниковых геодезических измерений (определений)	0.10	–
192	514047.34	2229404.07	Метод спутниковых геодезических измерений (определений)	0.10	–
193	514050.86	2229402.18	Метод спутниковых геодезических измерений (определений)	0.10	–
194	514070.91	2229439.57	Метод спутниковых геодезических измерений (определений)	0.10	–
195	514105.02	2229420.81	Метод спутниковых геодезических измерений (определений)	0.10	–
196	514142.61	2229400.61	Метод спутниковых геодезических измерений (определений)	0.10	–
197	514180.69	2229381.45	Метод спутниковых геодезических измерений (определений)	0.10	–
198	514210.94	2229365.13	Метод спутниковых геодезических измерений (определений)	0.10	–
199	514187.74	2229338.79	Метод спутниковых геодезических измерений (определений)	0.10	–
200	514190.74	2229336.15	Метод спутниковых геодезических измерений (определений)	0.10	–
201	514214.54	2229363.17	Метод спутниковых геодезических измерений (определений)	0.10	–
202	514246.53	2229345.57	Метод спутниковых геодезических измерений (определений)	0.10	–
77	514248.46	2229349.08	Метод спутниковых геодезических измерений (определений)	0.10	–

3. Сведения о характерных точках части (частей) границы объекта

Обозначение характерных точек части границы	Координаты, м		Метод определения координат характерной точки	Средняя квадратическая погрешность положения характерной точки (M_i), м	Описание обозначения точки на местности (при наличии)
	X	Y			
1	2	3	4	5	6
–	–	–	–	–	–

Схема расположения границ публичного сервитута объекта

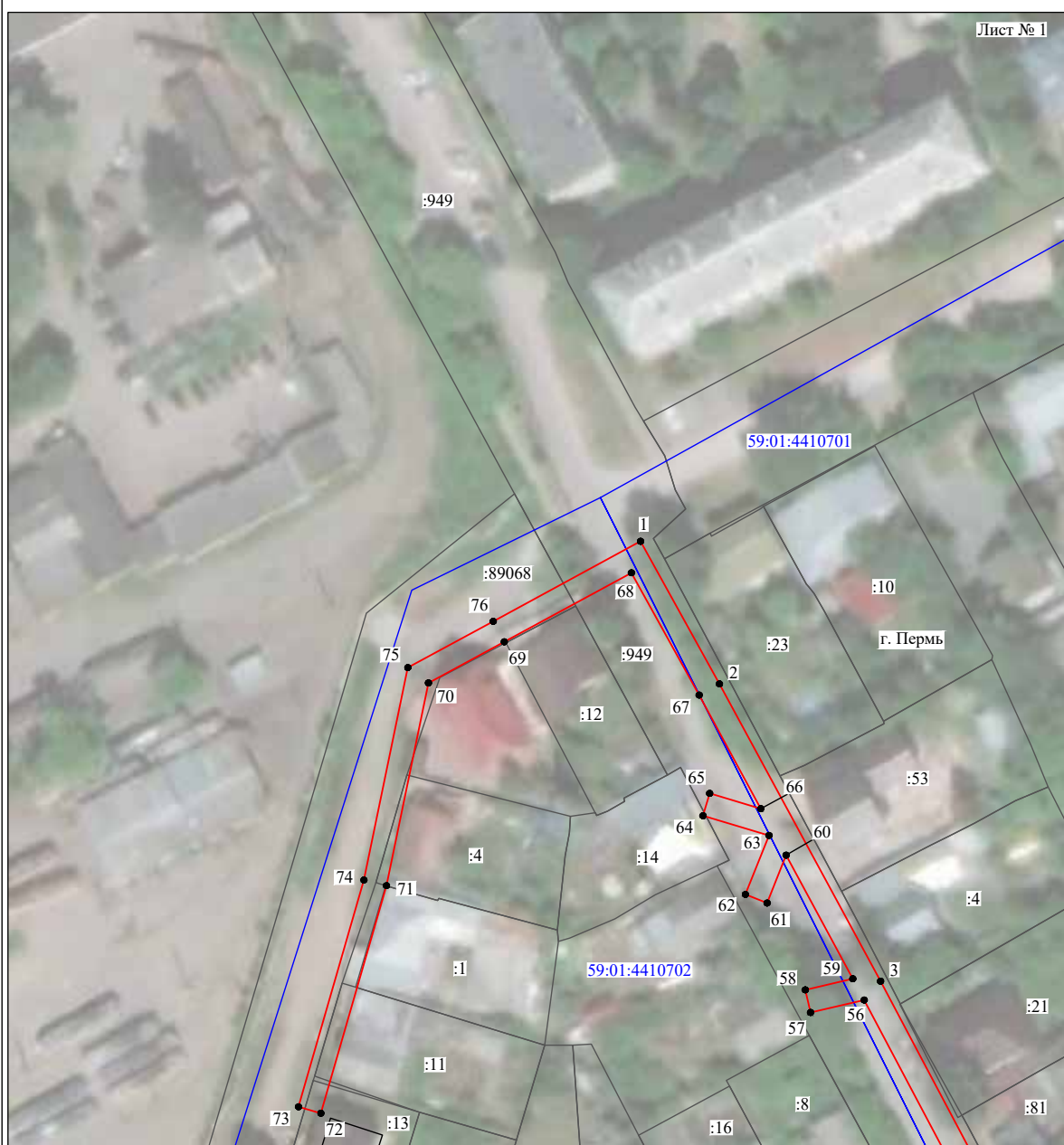


Масштаб 1:5000

Используемые условные знаки и обозначения:

————— - граница публичного сервитута

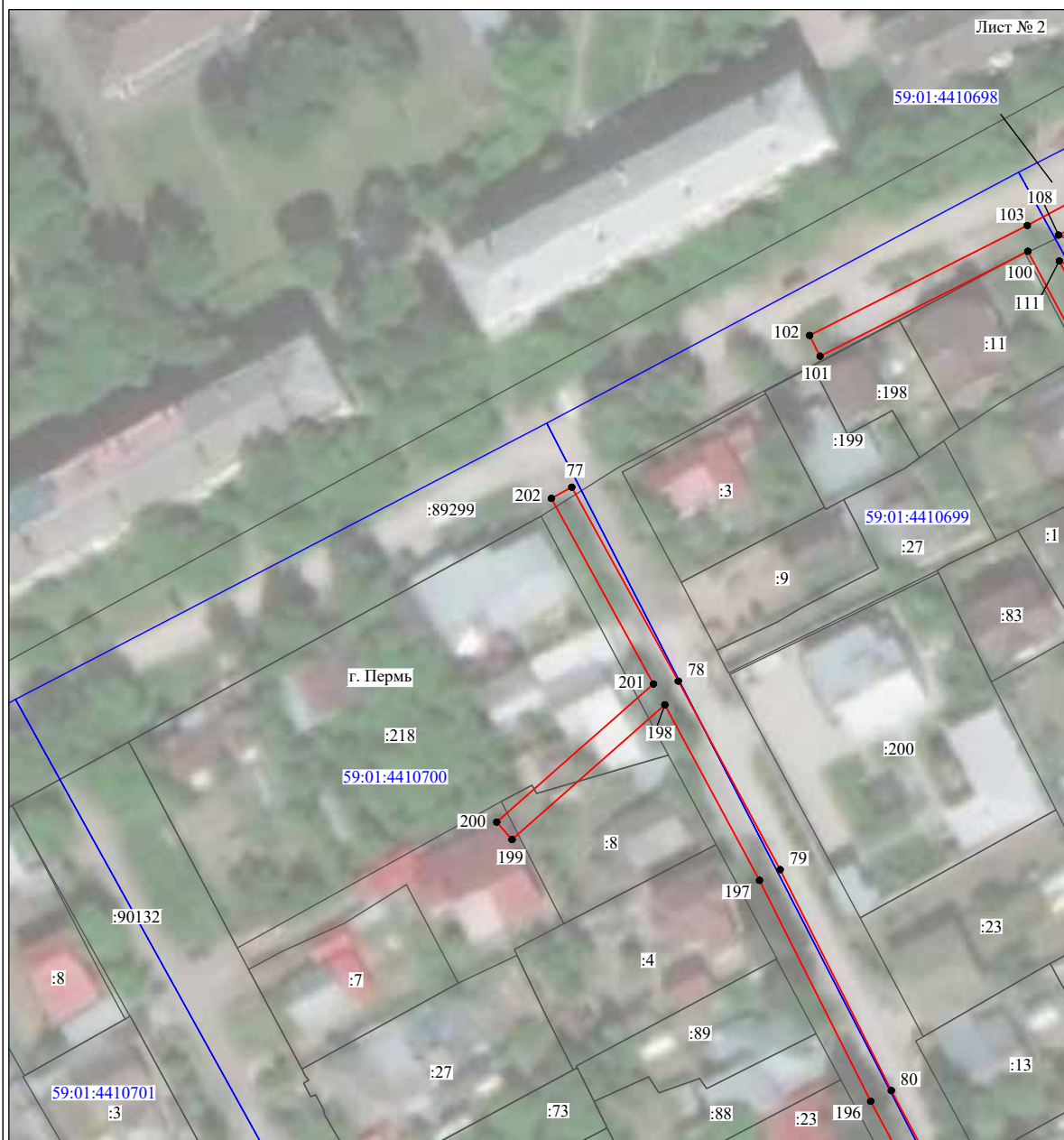
Схема расположения границ публичного сервитута объекта



Используемые условные знаки и обозначения:

- | | |
|--|---|
| №1 | - номер опоры |
| — | - граница публичного сервитута |
| — | - граница кадастрового деления |
| — | - граница населенного пункта |
| — | - граница земельного участка, имеющегося в ЕГРН |
| — | - граница ОКС, имеющаяся в ЕГРН |
| — | - граница охранной зоны, имеющейся в ЕГРН |
| 59:01:4413924:34 | - кадастровый номер земельного участка, имеющегося в ЕГРН |
| 59:01:4413924 | - номер кадастрового квартала |
| 1 ● | - обозначение характерных точек границ |

Схема расположения границ публичного сервитута объекта



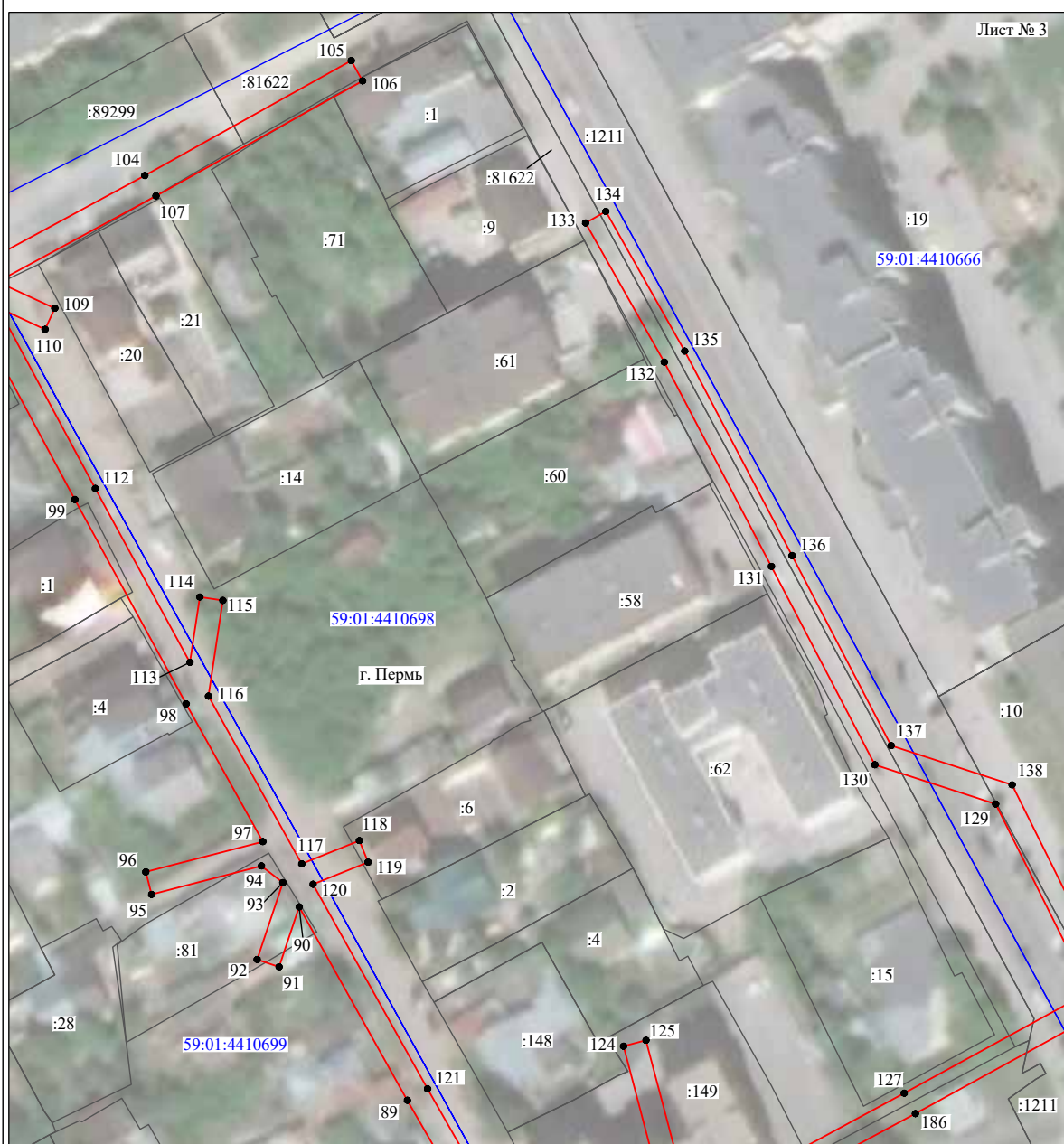
Лист № 2

Масштаб 1:1000

Используемые условные знаки и обозначения:

- №1 - номер опоры
- граница публичного сервитута
- граница кадастрового деления
- граница населенного пункта
- граница земельного участка, имеющегося в ЕГРН
- граница ОКС, имеющаяся в ЕГРН
- граница охранной зоны, имеющейся в ЕГРН
- 59:01:4413924:34 - кадастровый номер земельного участка, имеющегося в ЕГРН
- 59:01:4413924 - номер кадастрового квартала
- 1 • - обозначение характерных точек границ

Схема расположения границ публичного сервитута объекта



Используемые условные знаки и обозначения:

- | | |
|--|---|
| №1 | - номер опоры |
| — | - граница публичного сервитута |
| — | - граница кадастрового деления |
| — | - граница населенного пункта |
| — | - граница земельного участка, имеющегося в ЕГРН |
| — | - граница ОКС, имеющаяся в ЕГРН |
| — | - граница охранной зоны, имеющейся в ЕГРН |
| 59:01:4413924:34 | - кадастровый номер земельного участка, имеющегося в ЕГРН |
| 59:01:4413924 | - номер кадастрового квартала |
| 1 ● | - обозначение характерных точек границ |

Схема расположения границ публичного сервитута объекта



Масштаб 1:1000

Используемые условные знаки и обозначения:

- №1 - номер опоры
- - граница публичного сервитута
- - граница кадастрового деления
- - граница населенного пункта
- - граница земельного участка, имеющегося в ЕГРН
- - граница ОКС, имеющаяся в ЕГРН
- - граница охранной зоны, имеющейся в ЕГРН
- 59:01:4413924:34 - кадастровый номер земельного участка, имеющегося в ЕГРН
- 59:01:4413924 - номер кадастрового квартала
- 1 ● - обозначение характерных точек границ

Схема расположения границ публичного сервитута объекта



Масштаб 1:1000

Используемые условные знаки и обозначения:







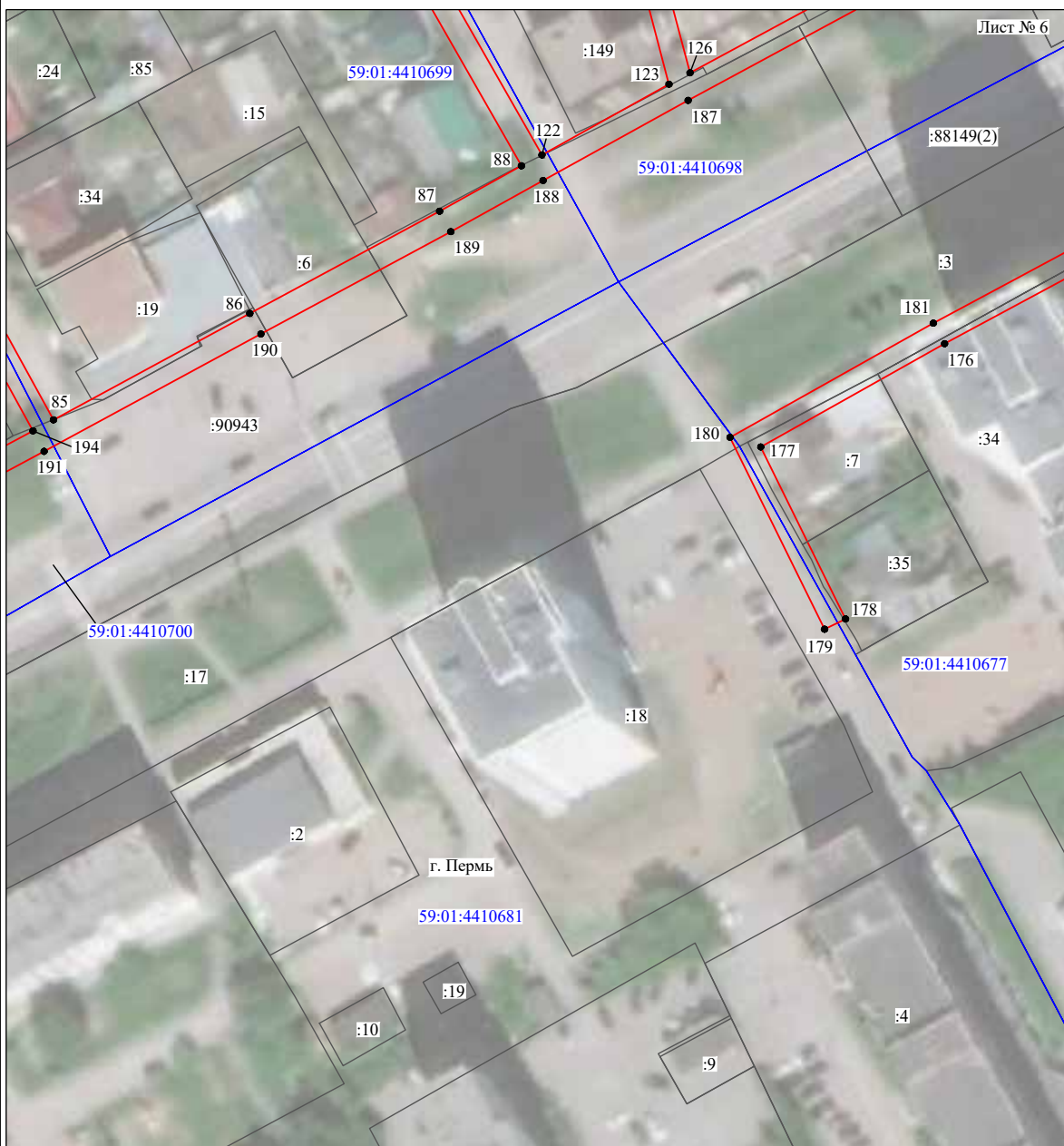
- | | |
|---|---|
| №1 | - номер опоры |
|  | - граница публичного сервитута |
|  | - граница кадастрового деления |
|  | - граница населенного пункта |
|  | - граница земельного участка, имеющегося в ЕГРН |
|  | - граница ОКС, имеющаяся в ЕГРН |
|  | - граница охранной зоны, имеющейся в ЕГРН |
| 59:01:4413924:34 | - кадастровый номер земельного участка, имеющегося в ЕГРН |
| 59:01:4413924 | - номер кадастрового квартала |
| 1 ● | - обозначение характерных точек границ |

Схема расположения границ публичного сервитута объекта



Масштаб 1:1000

Используемые условные знаки и обозначения:

- №1 - номер опоры
- - граница публичного сервитута
- - граница кадастрового деления
- - граница населенного пункта
- - граница земельного участка, имеющегося в ЕГРН
- - граница ОКС, имеющаяся в ЕГРН
- - граница охранной зоны, имеющейся в ЕГРН
- 59:01:4413924:34 - кадастровый номер земельного участка, имеющегося в ЕГРН
- 59:01:4413924 - номер кадастрового квартала
- 1 ● - обозначение характерных точек границ

Схема расположения границ публичного сервитута объекта



Масштаб 1:1000

Используемые условные знаки и обозначения:







- | | |
|------------------|---|
| №1 | - номер опоры |
| | - граница публичного сервитута |
| | - граница кадастрового деления |
| | - граница населенного пункта |
| | - граница земельного участка, имеющегося в ЕГРН |
| | - граница ОКС, имеющаяся в ЕГРН |
| | - граница охранной зоны, имеющейся в ЕГРН |
| 59:01:4413924:34 | - кадастровый номер земельного участка, имеющегося в ЕГРН |
| 59:01:4413924 | - номер кадастрового квартала |
| 1 ● | - обозначение характерных точек границ |

Схема расположения границ публичного сервитута объекта



Масштаб 1:1000

Используемые условные знаки и обозначения:

- | | |
|---|---|
| №1 | - номер опоры |
|  | - граница публичного сервитута |
|  | - граница кадастрового деления |
|  | - граница населенного пункта |
|  | - граница земельного участка, имеющегося в ЕГРН |
|  | - граница ОКС, имеющаяся в ЕГРН |
|  | - граница охранной зоны, имеющейся в ЕГРН |
| 59:01:4413924:34 | - кадастровый номер земельного участка, имеющегося в ЕГРН |
| 59:01:4413924 | - номер кадастрового квартала |
| 1 ● | - обозначение характерных точек границ |

ОПИСАНИЕ МЕСТОПОЛОЖЕНИЯ ГРАНИЦ

Публичный сервис для размещения объекта электрохозяйства «Электроэнергетической комплекс: Подстанция 110/6 кВ «Балаговская» ВЛ 0,4 кВ от КП-7159. ВЛ 0,4 кВ от оп. 1 КП-ТК-400/6,0,4 до оп. 6, ВЛ 0,4 кВ от КП-7475»

(наименование объекта, местоположение границ которого описано (далее - объект)

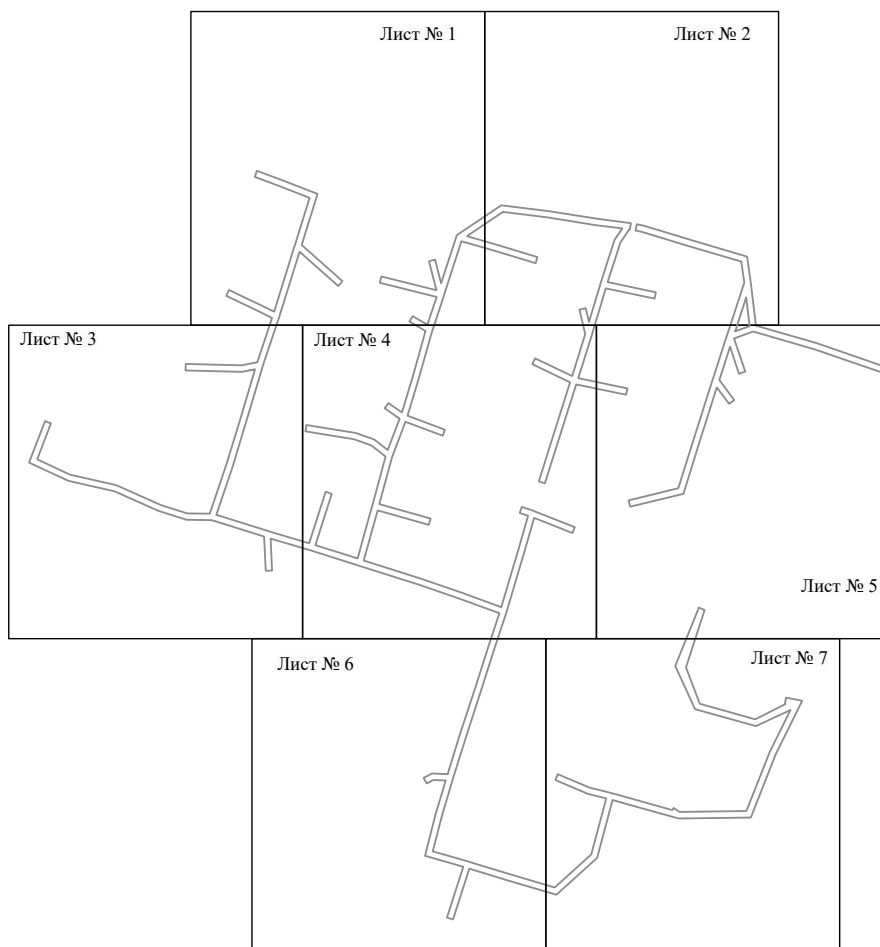
Раздел I		
Сведения об объекте		
№ п/п	Характеристики объекта	Описание характеристик
1	Местоположение объекта	Пермский край, город Пермь
2	Площадь объекта +/- величина погрешности определения площади (Р+/- Дельта Р)	11122 кв.м ± 21 кв.м
3	Иные характеристики объекта	Публичный сервис для размещения объекта электрохозяйства «Электроэнергетической комплекс: Подстанция 110/6 кВ «Балаговская» ВЛ 0,4 кВ от КП-7036. ВЛ 0,4 кВ от ПП-7159. ВЛ 0,4 кВ от оп. 1 КП-ТК-400/6,0,4 до оп. 6, ВЛ 0,4 кВ от КП-7475» на срок 49 лет

Раздел 2

1. Система координат МСК-59, зона 2

Сведения о местоположении границ объекта						
Общая характеристика точек границ	Координаты, м		Y	Метод определения координат характерной точки	Средняя квадратическая погрешность положения характерной точки (М), м	Описание обозначения точки на местности (при наличии)
	X	Y				
Зона(1)	2	3	4	5	6	
1	514002.22	2228762.44	—	Метод спутниковых геодезических измерений (определений)	0.10	—
2	513906.42	2228778.08	—	Метод спутниковых геодезических измерений (определений)	0.10	—
3	513987.30	2228800.13	—	Метод спутниковых геодезических измерений (определений)	0.10	—
4	513956.04	2228790.22	—	Метод спутниковых геодезических измерений (определений)	0.10	—
5	513933.53	2228815.71	—	Метод спутниковых геодезических измерений (определений)	0.10	—
6	513940.53	2228813.06	—	Метод спутниковых геодезических измерений (определений)	0.10	—
7	513951.85	2228788.92	—	Метод спутниковых геодезических измерений (определений)	0.10	—
8	513912.74	2228776.71	—	Метод спутниковых геодезических измерений (определений)	0.10	—
9	513910.94	2228776.15	—	Метод спутниковых геодезических измерений (определений)	0.10	—
10	513881.17	2228766.22	—	Метод спутниковых геодезических измерений (определений)	0.10	—
11	513879.55	2228765.73	—	Метод спутниковых геодезических измерений (определений)	0.10	—
12	513845.97	2228755.77	—	Метод спутниковых геодезических измерений (определений)	0.10	—
13	513817.63	2228747.08	—	Метод спутниковых геодезических измерений (определений)	0.10	—
14	513788.13	2228737.10	—	Метод спутниковых геодезических измерений (определений)	0.10	—
15	513778.05	2228749.16	—	Метод спутниковых геодезических измерений (определений)	0.10	—
16	513777.95	2228769.48	—	Метод спутниковых геодезических измерений (определений)	0.10	—
17	513770.41	2228794.96	—	Метод спутниковых геодезических измерений (определений)	0.10	—
18	513802.47	2228805.23	—	Метод спутниковых геодезических измерений (определений)	0.10	—
19	513801.25	2228809.04	—	Метод спутниковых геодезических измерений (определений)	0.10	—
20	513769.23	2228798.78	—	Метод спутниковых геодезических измерений (определений)	0.10	—
21	513760.92	2228825.04	—	Метод спутниковых геодезических измерений (определений)	0.10	—
22	513791.99	2228833.67	—	Метод спутниковых геодезических измерений (определений)	0.10	—
23	513793.91	2228834.21	—	Метод спутниковых геодезических измерений (определений)	0.10	—
24	513824.40	2228842.49	—	Метод спутниковых геодезических измерений (определений)	0.10	—
25	513831.43	2228833.45	—	Метод спутниковых геодезических измерений (определений)	0.10	—
26	513835.14	2228822.91	—	Метод спутниковых геодезических измерений (определений)	0.10	—
27	513840.08	2228792.61	—	Метод спутниковых геодезических измерений (определений)	0.10	—
28	513844.03	2228795.25	—	Метод спутниковых геодезических измерений (определений)	0.10	—
29	513839.03	2228823.91	—	Метод спутниковых геодезических измерений (определений)	0.10	—
30	513834.99	2228835.39	—	Метод спутниковых геодезических измерений (определений)	0.10	—
31	513828.41	2228843.86	—	Метод спутниковых геодезических измерений (определений)	0.10	—
32	513847.45	2228851.07	—	Метод спутниковых геодезических измерений (определений)	0.10	—
33	513847.88	2228851.23	—	Метод спутниковых геодезических измерений (определений)	0.10	—
34	513854.44	2228841.94	—	Метод спутниковых геодезических измерений (определений)	0.10	—
35	513857.71	2228844.25	—	Метод спутниковых геодезических измерений (определений)	0.10	—
36	513851.80	2228852.62	—	Метод спутниковых геодезических измерений (определений)	0.10	—
37	513874.96	2228859.62	—	Метод спутниковых геодезических измерений (определений)	0.10	—
38	513902.46	2228867.35	—	Метод спутниковых геодезических измерений (определений)	0.10	—
39	513908.41	2228857.34	—	Метод спутниковых геодезических измерений (определений)	0.10	—
40	513911.85	2228859.39	—	Метод спутниковых геодезических измерений (определений)	0.10	—
41	513906.39	2228868.57	—	Метод спутниковых геодезических измерений (определений)	0.10	—
42	513923.75	2228874.31	—	Метод спутниковых геодезических измерений (определений)	0.10	—
43	513932.57	2228838.90	—	Метод спутниковых геодезических измерений (определений)	0.10	—
44	513936.46	2228839.87	—	Метод спутниковых геодезических измерений (определений)	0.10	—
45	513927.92	2228874.11	—	Метод спутниковых геодезических измерений (определений)	0.10	—
46	513945.87	2228869.46	—	Метод спутниковых геодезических измерений (определений)	0.10	—
47	513946.87	2228873.33	—	Метод спутниковых геодезических измерений (определений)	0.10	—
48	513932.31	2228877.10	—	Метод спутниковых геодезических измерений (определений)	0.10	—

Схема расположения границ публичного сервитута объекта

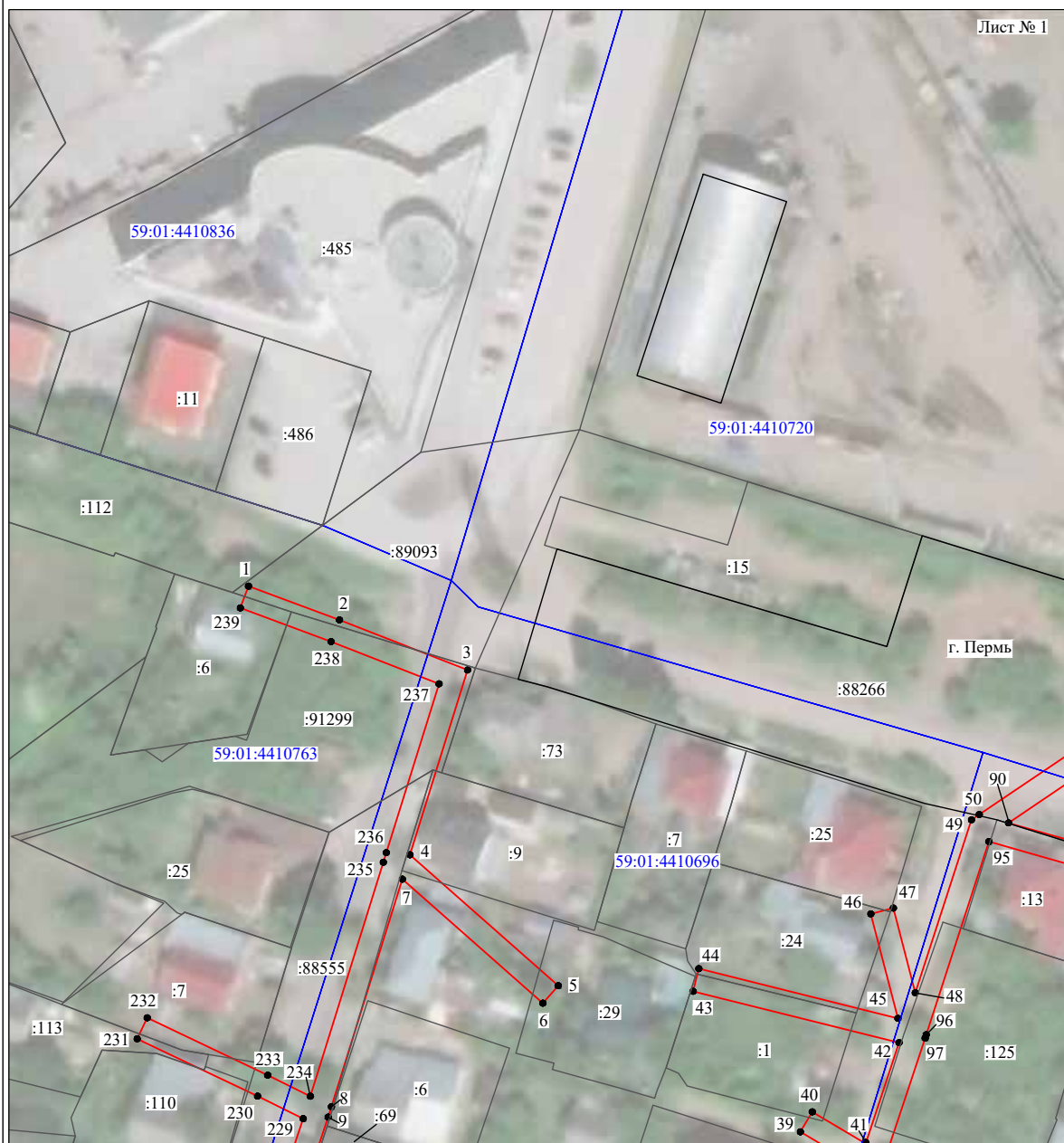


Масштаб 1:4000

Используемые условные знаки и обозначения:

——— - граница публичного сервитута

Схема расположения границ публичного сервитута объекта



Масштаб 1:1000

Используемые условные знаки и обозначения:

- №1 - номер опоры
- граница публичного сервитута
- граница кадастрового деления
- граница населенного пункта
- граница земельного участка, имеющегося в ЕГРН
- граница ОКС, имеющаяся в ЕГРН
- граница охранной зоны, имеющейся в ЕГРН
- 59:01:4413924:34 - кадастровый номер земельного участка, имеющегося в ЕГРН
- 59:01:4413924 - номер кадастрового квартала
- 1 • - обозначение характерных точек границ

Схема расположения границ публичного сервитута объекта

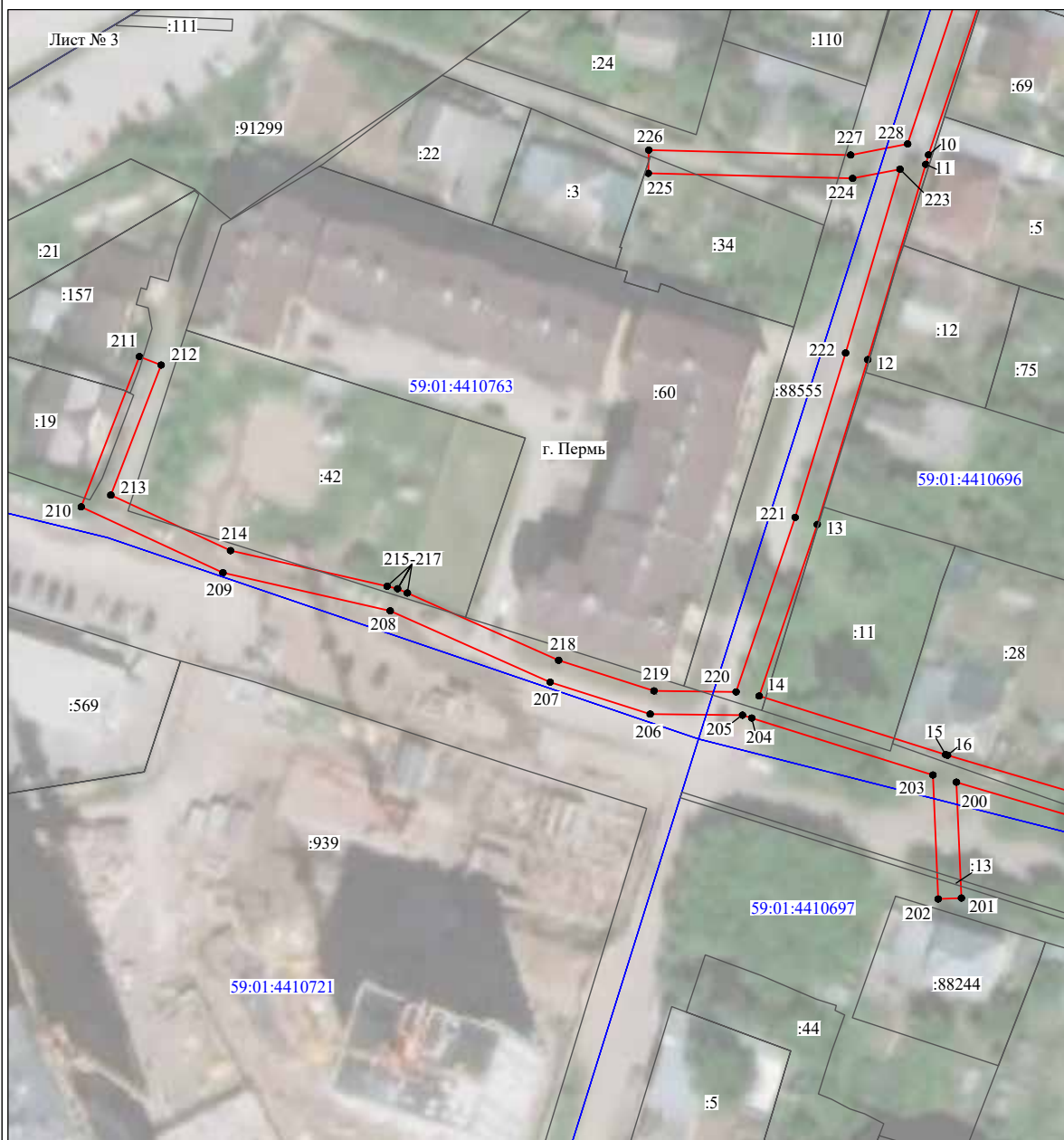


Масштаб 1:1000

Используемые условные знаки и обозначения:

- | | |
|--|---|
| №1 | - номер опоры |
| — | - граница публичного сервитута |
| — | - граница кадастрового деления |
| — | - граница населенного пункта |
| — | - граница земельного участка, имеющегося в ЕГРН |
| — | - граница ОКС, имеющаяся в ЕГРН |
| — | - граница охранной зоны, имеющейся в ЕГРН |
| 59:01:4413924:34 | - кадастровый номер земельного участка, имеющегося в ЕГРН |
| 59:01:4413924 | - номер кадастрового квартала |
| 1 ● | - обозначение характерных точек границ |

Схема расположения границ публичного сервитута объекта



Масштаб 1:1000

Используемые условные знаки и обозначения:

- №1 - номер опоры
- - граница публичного сервитута
- - граница кадастрового деления
- - граница населенного пункта
- - граница земельного участка, имеющегося в ЕГРН
- - граница ОКС, имеющаяся в ЕГРН
- - граница охранной зоны, имеющейся в ЕГРН
- 59:01:4413924:34 - кадастровый номер земельного участка, имеющегося в ЕГРН
- 59:01:4413924 - номер кадастрового квартала
- 1 ● - обозначение характерных точек границ

Схема расположения границ публичного сервитута объекта

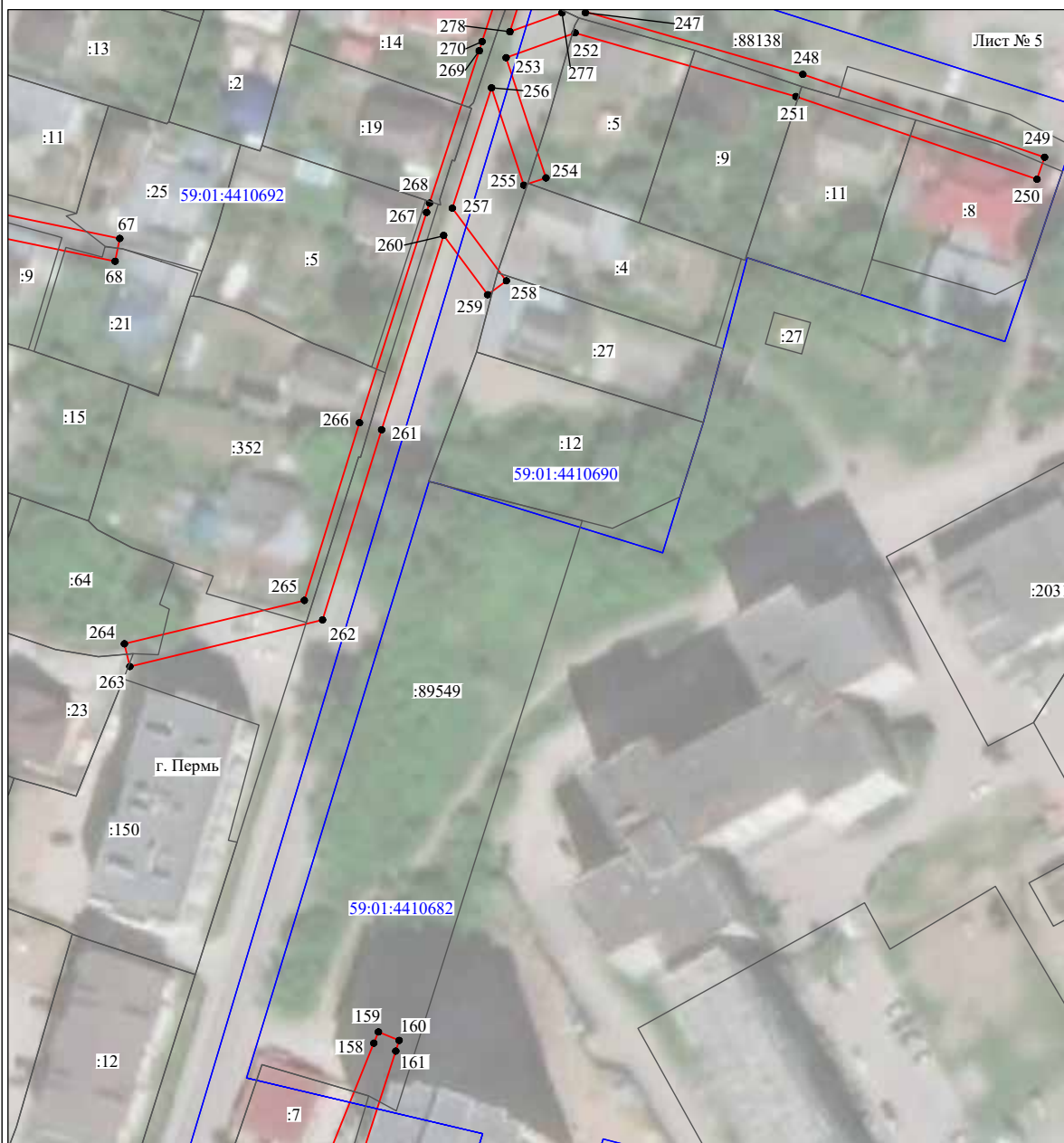


Масштаб 1:1000

Используемые условные знаки и обозначения:

- | | |
|------------------|---|
| №1 | - номер опоры |
| | - граница публичного сервитута |
| | - граница кадастрового деления |
| | - граница населенного пункта |
| | - граница земельного участка, имеющегося в ЕГРН |
| | - граница ОКС, имеющаяся в ЕГРН |
| | - граница охранной зоны, имеющейся в ЕГРН |
| 59:01:4413924:34 | - кадастровый номер земельного участка, имеющегося в ЕГРН |
| 59:01:4413924 | - номер кадастрового квартала |
| 1 ● | - обозначение характерных точек границ |

Схема расположения границ публичного сервитута объекта



Масштаб 1:1000

Используемые условные знаки и обозначения:

- №1 - номер опоры
- граница публичного сервитута
- граница кадастрового деления
- граница населенного пункта
- граница земельного участка, имеющегося в ЕГРН
- граница ОКС, имеющаяся в ЕГРН
- граница охранной зоны, имеющейся в ЕГРН
- 59:01:4413924:34 - кадастровый номер земельного участка, имеющегося в ЕГРН
- 59:01:4413924 - номер кадастрового квартала
- 1 ● - обозначение характерных точек границ

Схема расположения границ публичного сервитута объекта



Масштаб 1:1000

Используемые условные знаки и обозначения:







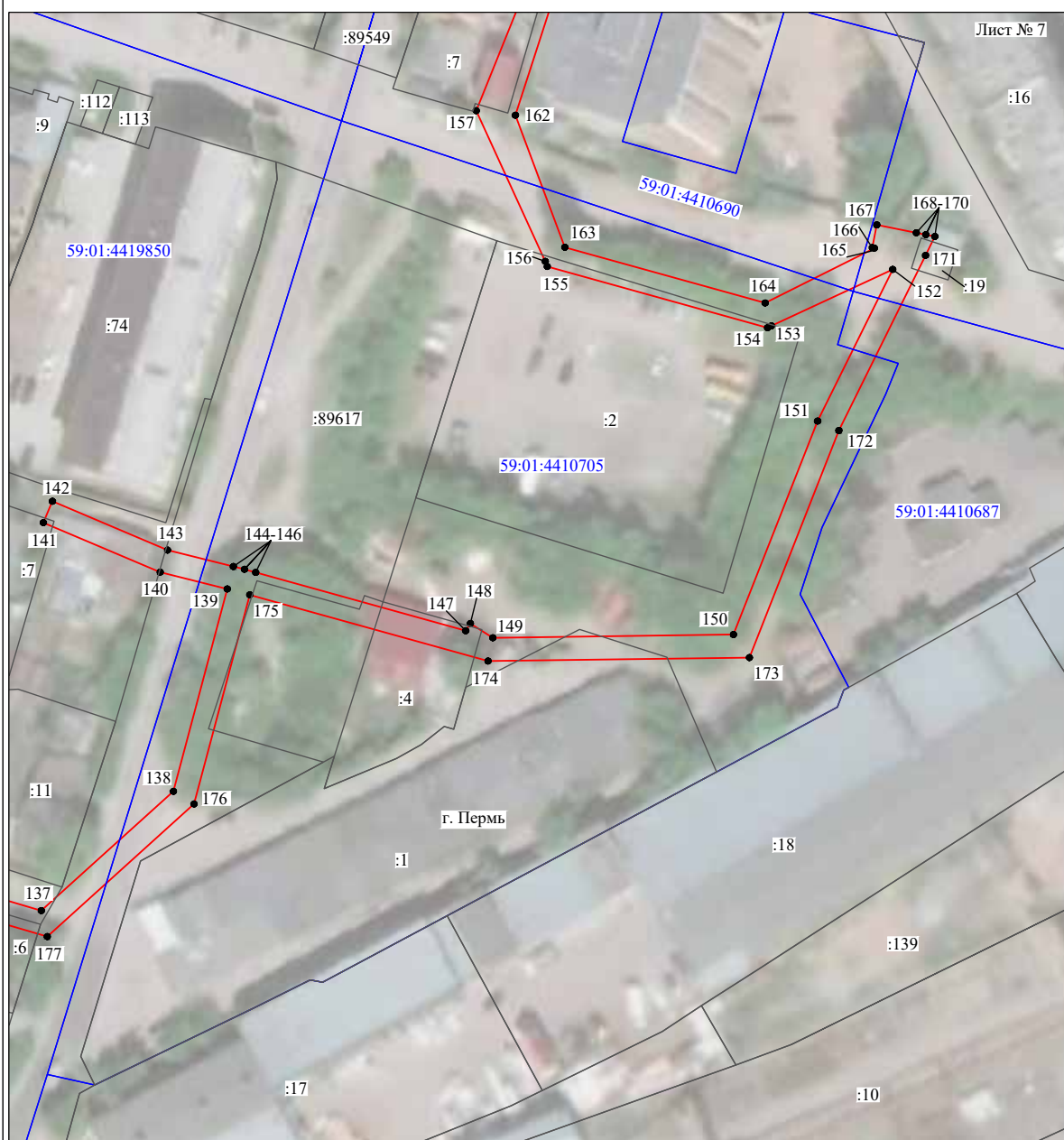
- | | |
|---|---|
| №1 | - номер опоры |
|  | - граница публичного сервитута |
|  | - граница кадастрового деления |
|  | - граница населенного пункта |
|  | - граница земельного участка, имеющегося в ЕГРН |
|  | - граница ОКС, имеющаяся в ЕГРН |
|  | - граница охранной зоны, имеющейся в ЕГРН |
| 59:01:4413924:34 | - кадастровый номер земельного участка, имеющегося в ЕГРН |
| 59:01:4413924 | - номер кадастрового квартала |
| 1 ● | - обозначение характерных точек границ |

Схема расположения границ публичного сервитута объекта



Масштаб 1:1000

Используемые условные знаки и обозначения:

- №1 - номер опоры
- (red line) - граница публичного сервитута
- (blue line) - граница кадастрового деления
- (magenta line) - граница населенного пункта
- (black line) - граница земельного участка, имеющегося в ЕГРН
- (green line) - граница ОКС, имеющаяся в ЕГРН
- (purple line) - граница охранной зоны, имеющейся в ЕГРН
- 59:01:4413924:34 - кадастровый номер земельного участка, имеющегося в ЕГРН
- 59:01:4413924 - номер кадастрового квартала
- 1 ● - обозначение характерных точек границ

ОПИСАНИЕ МЕСТОПОЛОЖЕНИЯ ГРАНИЦ

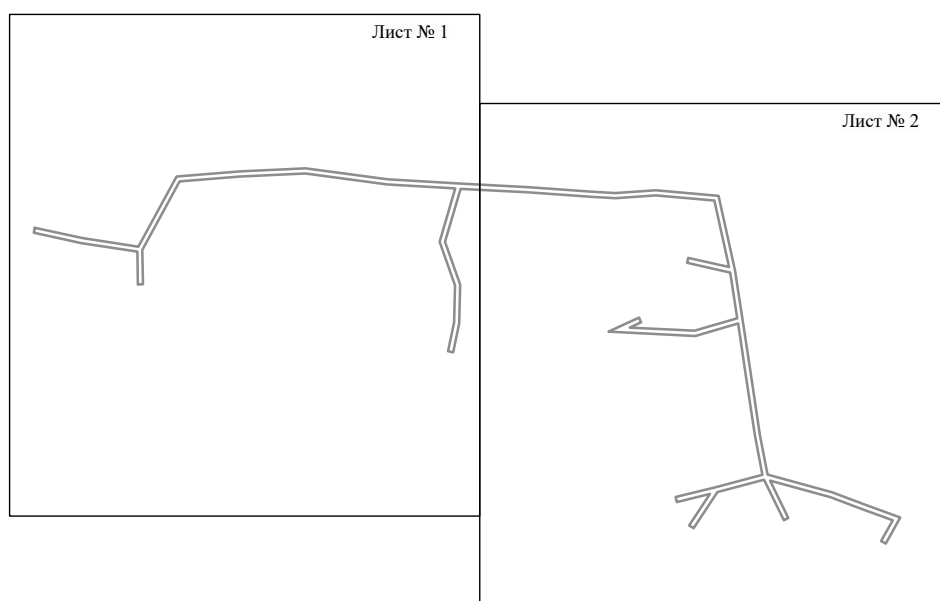
Публичный сервитут для размещения объекта электросетевого хозяйства
«Электросетевой комплекс Подстанция 35/6 кВ «Судозаводская» (ВЛ 0,4 кВ от ТП 1618)

(наименование объекта, местоположение границ которого описано (далее - объект))

Раздел 1

Сведения об объекте		
№ п/п	Характеристики объекта	Описание характеристик
1	2	3
1	Местоположение объекта	Пермский край, город Пермь
2	Площадь объекта +/- величина погрешности определения площади (P+/- Дельта P)	5406 кв.м ± 17 кв.м
3	Иные характеристики объекта	Публичный сервитут для размещения объекта электросетевого хозяйства «Электросетевой комплекс Подстанция 35/6 кВ «Судозаводская» (ВЛ 0,4 кВ от ТП 1618) на срок 49 лет

Схема расположения границ публичного сервитута объекта

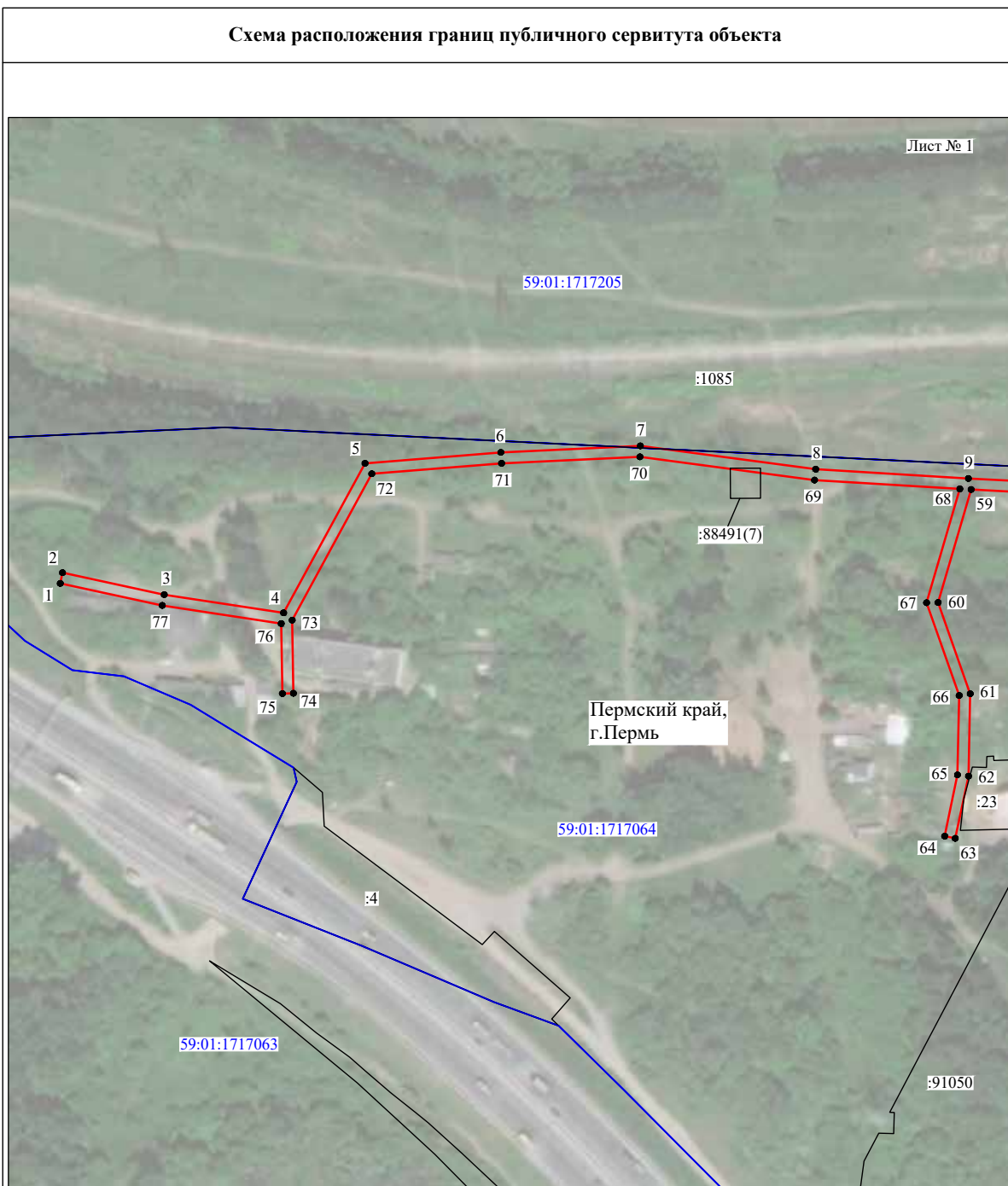


Масштаб 1:5000

Используемые условные знаки и обозначения:

——— - граница публичного сервитута

Схема расположения границ публичного сервитута объекта



Масштаб 1:2000

Используемые условные знаки и обозначения:

- №1 - номер опоры
- граница публичного сервитута
- граница кадастрового деления
- граница населенного пункта
- граница земельного участка, имеющегося в ЕГРН
- граница ОКС, имеющаяся в ЕГРН
- граница охранной зоны, имеющейся в ЕГРН
- 59:01:4413924:34 - кадастровый номер земельного участка, имеющегося в ЕГРН
- 59:01:4413924 - номер кадастрового квартала
- 1 • - обозначение характерных точек границ

Схема расположения границ публичного сервитута объекта



Используемые условные знаки и обозначения:

- | | |
|--|---|
| №1 | - номер опоры |
| — | - граница публичного сервитута |
| — | - граница кадастрового деления |
| — | - граница населенного пункта |
| — | - граница земельного участка, имеющегося в ЕГРН |
| — | - граница ОКС, имеющаяся в ЕГРН |
| — | - граница охранной зоны, имеющейся в ЕГРН |
| 59:01:4413924:34 | - кадастровый номер земельного участка, имеющегося в ЕГРН |
| 59:01:4413924 | - номер кадастрового квартала |
| 1 ● | - обозначение характерных точек границ |

ОПИСАНИЕ МЕСТОПОЛОЖЕНИЯ ГРАНИЦ

Публичный сервис для размещения объекта электросетевого хозяйства «Электросетевой комплекс Подстанция 110/6 кВ «Северная» (ВЛ 0,4 кВ от ПП-4389, ВЛ 0,4 кВ от ПП-4379, ВЛ 0,4 кВ от ПП-4382, ВЛ 0,4 кВ от ПП-4387)

(наименование объекта, местоположение границ которого описано (далее - объект)

Раздел I		
Сведения об объекте		
№ п/п	Характеристики объекта	Описание характеристик
1	Местоположение объекта	Пермский край, город Пермь
2	Площадь объекта +/- величина погрешности определения площади (Р+/- Дельта Р)	9588 кв.м ± 20 кв.м
3	Иные характеристики объекта	Публичный сервис для размещения объекта электросетевого хозяйства «Электросетевой комплекс Подстанция 110/6 кВ «Северная» (ВЛ 0,4 кВ от ПП-4389, ВЛ 0,4 кВ от ПП-4379, ВЛ 0,4 кВ от ПП-4382, ВЛ 0,4 кВ от ПП-4387) на срок 49 лет

Раздел 2

Сведения о местоположении границ объекта

1. Система координат МСК-59, зона 2

2. Сведения о характерных точках границ объекта

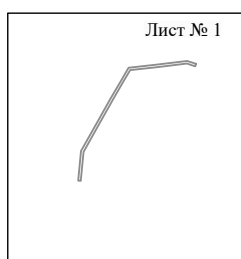
Обона числе характер ных точек границ	Координаты, м		Y	X	Метод определения координат характерной точки	Средняя квдратичес кая погрешность положения характерной точки (М), м	Отка не обозначен ия точки на местности (при наличии)
	2	3					
Зона1(1)	1	2	3	4	5	6	
	1	526982.00	2240444.81	—	Метод спутниковых геодезических измерений (определений)	0.10	—
	2	526986.31	2240431.80	—	Метод спутниковых геодезических измерений (определений)	0.10	—
	3	526980.33	2240384.19	—	Метод спутниковых геодезических измерений (определений)	0.10	—
	4	526976.08	2240343.54	—	Метод спутниковых геодезических измерений (определений)	0.10	—
	5	526957.15	2240332.44	—	Метод спутниковых геодезических измерений (определений)	0.10	—
	6	526928.77	2240315.98	—	Метод спутниковых геодезических измерений (определений)	0.10	—
	7	526892.34	2240295.48	—	Метод спутниковых геодезических измерений (определений)	0.10	—
	8	526848.92	2240270.95	—	Метод спутниковых геодезических измерений (определений)	0.10	—
	9	526803.75	2240256.89	—	Метод спутниковых геодезических измерений (определений)	0.10	—
	10	526804.11	2240262.91	—	Метод спутниковых геодезических измерений (определений)	0.10	—
	11	526850.14	2240267.04	—	Метод спутниковых геодезических измерений (определений)	0.10	—
	12	526894.31	2240292.00	—	Метод спутниковых геодезических измерений (определений)	0.10	—
	13	526930.75	2240312.52	—	Метод спутниковых геодезических измерений (определений)	0.10	—
	14	526950.16	2240328.98	—	Метод спутниковых геодезических измерений (определений)	0.10	—
	15	526970.84	2240341.11	—	Метод спутниковых геодезических измерений (определений)	0.10	—
	16	526984.30	2240385.73	—	Метод спутниковых геодезических измерений (определений)	0.10	—
	17	526990.39	2240432.20	—	Метод спутниковых геодезических измерений (определений)	0.10	—
	18	526985.80	2240446.07	—	Метод спутниковых геодезических измерений (определений)	0.10	—
	19	526982.00	2240444.81	—	Метод спутниковых геодезических измерений (определений)	0.10	—
Зона1(2)	19	526510.76	2240683.25	—	Метод спутниковых геодезических измерений (определений)	0.10	—
	20	526493.12	2240664.30	—	Метод спутниковых геодезических измерений (определений)	0.10	—
	21	526472.47	2240644.11	—	Метод спутниковых геодезических измерений (определений)	0.10	—
	22	526448.08	2240671.28	—	Метод спутниковых геодезических измерений (определений)	0.10	—
	23	526445.11	2240668.61	—	Метод спутниковых геодезических измерений (определений)	0.10	—
	24	526469.56	2240641.41	—	Метод спутниковых геодезических измерений (определений)	0.10	—
	25	526449.25	2240623.27	—	Метод спутниковых геодезических измерений (определений)	0.10	—
	26	526451.91	2240620.29	—	Метод спутниковых геодезических измерений (определений)	0.10	—
	27	526473.77	2240639.79	—	Метод спутниковых геодезических измерений (определений)	0.10	—
	28	526495.98	2240661.50	—	Метод спутниковых геодезических измерений (определений)	0.10	—
	29	526513.69	2240680.52	—	Метод спутниковых геодезических измерений (определений)	0.10	—
	30	526510.76	2240683.25	—	Метод спутниковых геодезических измерений (определений)	0.10	—
Зона1(3)	30	526445.96	2240675.68	—	Метод спутниковых геодезических измерений (определений)	0.10	—
	31	526427.42	2240695.36	—	Метод спутниковых геодезических измерений (определений)	0.10	—
	32	526409.26	2240679.67	—	Метод спутниковых геодезических измерений (определений)	0.10	—
	33	526382.71	2240656.37	—	Метод спутниковых геодезических измерений (определений)	0.10	—
	34	526385.36	2240653.36	—	Метод спутниковых геодезических измерений (определений)	0.10	—
	35	526411.89	2240676.66	—	Метод спутниковых геодезических измерений (определений)	0.10	—
	36	526427.14	2240689.83	—	Метод спутниковых геодезических измерений (определений)	0.10	—
	37	526443.06	2240672.94	—	Метод спутниковых геодезических измерений (определений)	0.10	—
	38	526445.96	2240675.68	—	Метод спутниковых геодезических измерений (определений)	0.10	—
Зона1(4)	38	526514.46	2240937.10	—	Метод спутниковых геодезических измерений (определений)	0.10	—
	39	526473.43	2240951.75	—	Метод спутниковых геодезических измерений (определений)	0.10	—
	40	526458.50	2240968.25	—	Метод спутниковых геодезических измерений (определений)	0.10	—
	41	526466.96	2240975.17	—	Метод спутниковых геодезических измерений (определений)	0.10	—
	42	526464.43	2240978.27	—	Метод спутниковых геодезических измерений (определений)	0.10	—

175	525891.26	2241176.71	Метод спутниковых геодезических измерений (определений)	0.10	–
176	525920.34	2241145.19	Метод спутниковых геодезических измерений (определений)	0.10	–
177	525947.02	2241115.00	Метод спутниковых геодезических измерений (определений)	0.10	–
178	525955.73	2241105.17	Метод спутниковых геодезических измерений (определений)	0.10	–
179	525977.40	2241124.89	Метод спутниковых геодезических измерений (определений)	0.10	–
180	526006.46	2241151.14	Метод спутниковых геодезических измерений (определений)	0.10	–
181	526007.70	2241152.26	Метод спутниковых геодезических измерений (определений)	0.10	–
182	526033.82	2241175.97	Метод спутниковых геодезических измерений (определений)	0.10	–
183	526054.58	2241153.71	Метод спутниковых геодезических измерений (определений)	0.10	–
184	526078.78	2241128.23	Метод спутниковых геодезических измерений (определений)	0.10	–
111	526081.68	2241130.98	Метод спутниковых геодезических измерений (определений)	0.10	–

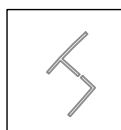
3. Сведения о характерных точках части (частей) границы объекта

Обозначение характерных точек части границы	Координаты, м		Метод определения координат характерной точки	Средняя квадратическая погрешность положения характерной точки (M_i), м	Описание обозначения точки на местности (при наличии)
	X	Y			
1	2	3	4	5	6
–	–	–	–	–	–

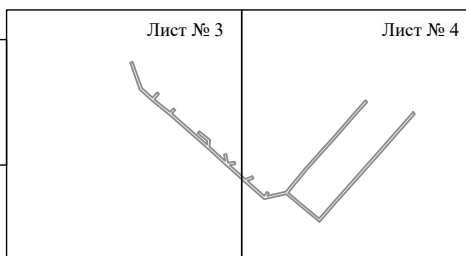
Схема расположения границ публичного сервитута объекта



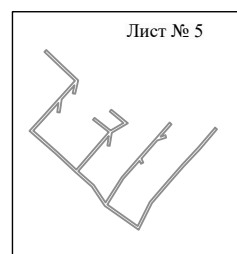
Лист № 2



Лист № 3



Лист № 4



Масштаб 1:10000

Используемые условные знаки и обозначения:

————— - граница публичного сервитута

Схема расположения границ публичного сервитута объекта

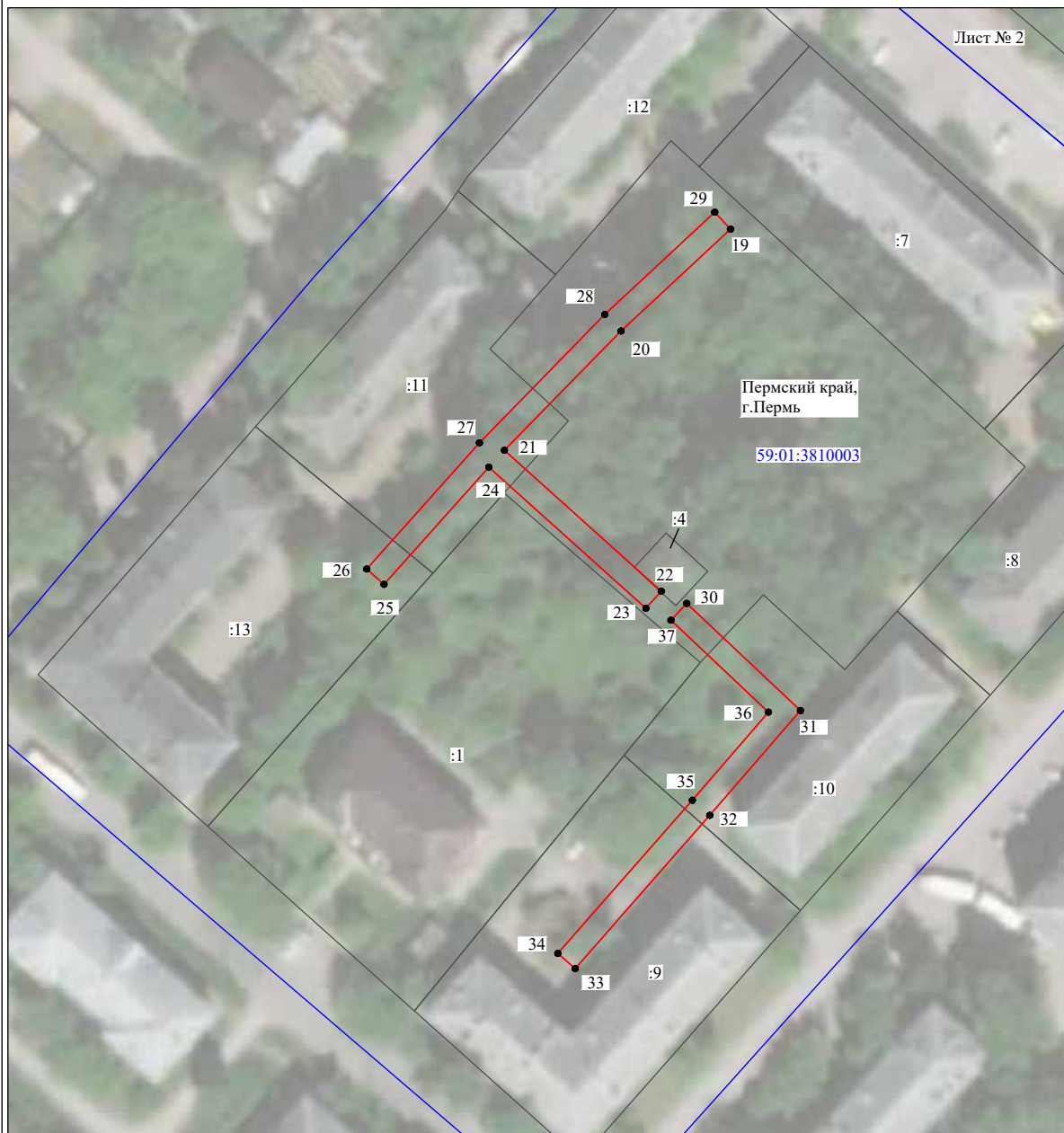


Масштаб 1:2000

Используемые условные знаки и обозначения:

- №1 - номер опоры
- граница публичного сервитута
- граница кадастрового деления
- граница населенного пункта
- граница земельного участка, имеющегося в ЕГРН
- граница ОКС, имеющаяся в ЕГРН
- граница охранной зоны, имеющейся в ЕГРН
- 59:01:4413924:34 - кадастровый номер земельного участка, имеющегося в ЕГРН
- 59:01:4413924 - номер кадастрового квартала
- 1 ● - обозначение характерных точек границ

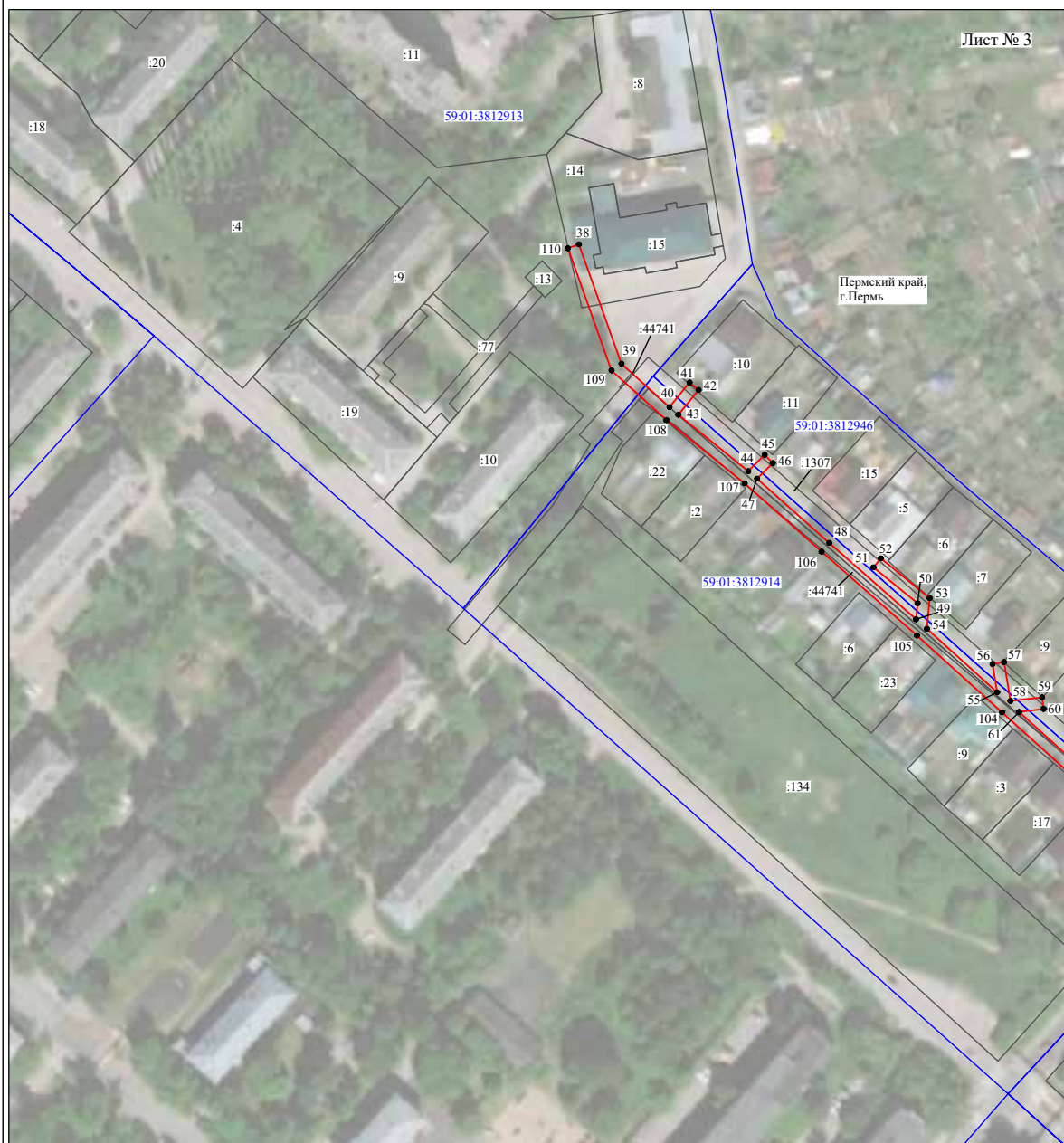
Схема расположения границ публичного сервитута объекта



Используемые условные знаки и обозначения:

- | | |
|------------------|---|
| №1 | - номер опоры |
| | - граница публичного сервитута |
| | - граница кадастрового деления |
| | - граница населенного пункта |
| | - граница земельного участка, имеющегося в ЕГРН |
| | - граница ОКС, имеющаяся в ЕГРН |
| | - граница охранной зоны, имеющейся в ЕГРН |
| 59:01:4413924:34 | - кадастровый номер земельного участка, имеющегося в ЕГРН |
| 59:01:4413924 | - номер кадастрового квартала |
| 1 ● | - обозначение характерных точек границ |

Схема расположения границ публичного сервитута объекта



Масштаб 1:2000

Используемые условные знаки и обозначения:







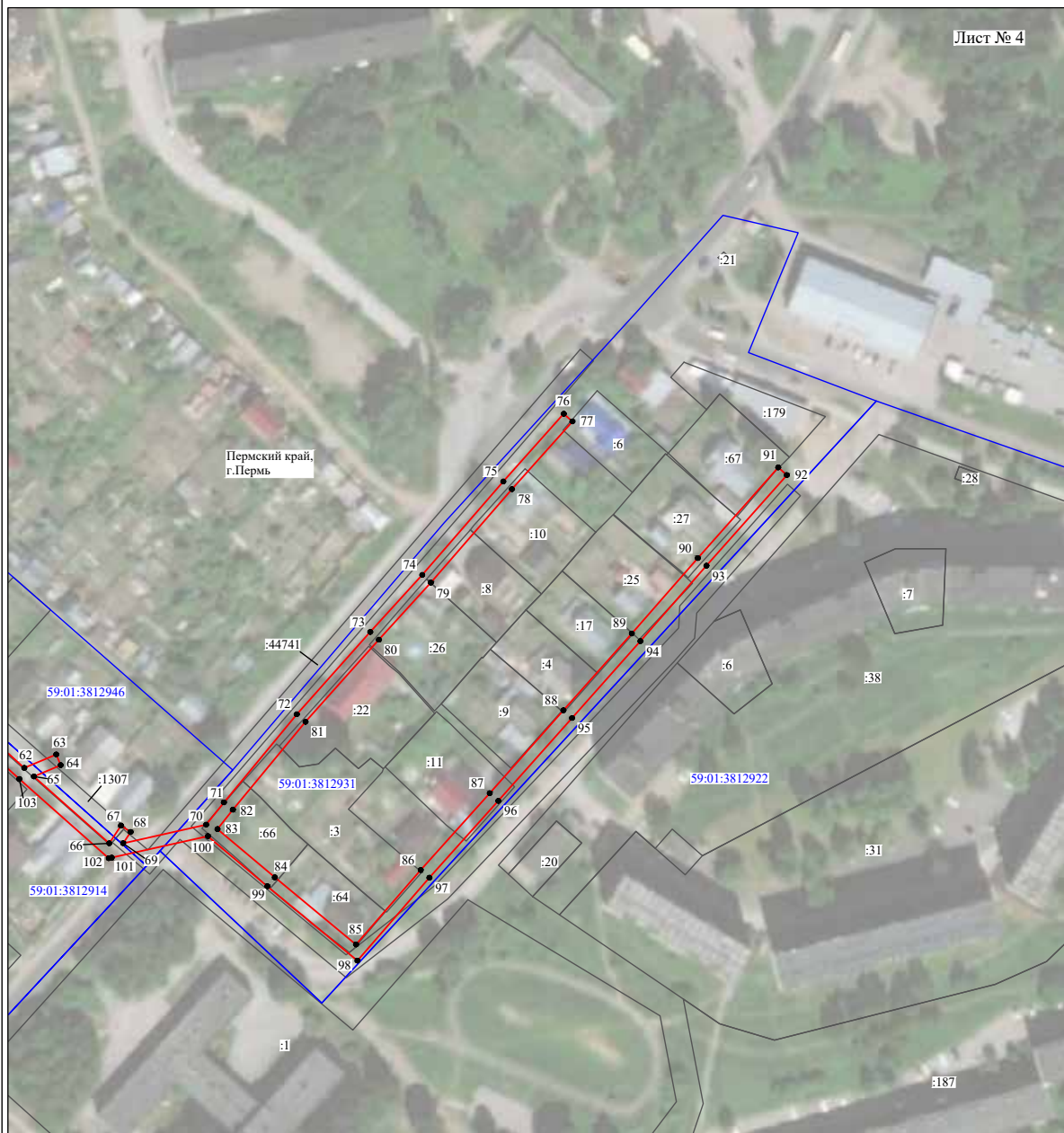
- | | |
|---|---|
| №1 | - номер опоры |
|  | - граница публичного сервитута |
|  | - граница кадастрового деления |
|  | - граница населенного пункта |
|  | - граница земельного участка, имеющегося в ЕГРН |
|  | - граница ОКС, имеющаяся в ЕГРН |
|  | - граница охранной зоны, имеющейся в ЕГРН |
| 59:01:4413924:34 | - кадастровый номер земельного участка, имеющегося в ЕГРН |
| 59:01:4413924 | - номер кадастрового квартала |
| 1 ● | - обозначение характерных точек границ |

Схема расположения границ публичного сервитута объекта



Масштаб 1:2000

Используемые условные знаки и обозначения:

- | | |
|------------------|---|
| №1 | - номер опоры |
| | - граница публичного сервитута |
| | - граница кадастрового деления |
| | - граница населенного пункта |
| | - граница земельного участка, имеющегося в ЕГРН |
| | - граница ОКС, имеющаяся в ЕГРН |
| | - граница охранной зоны, имеющейся в ЕГРН |
| 59:01:4413924:34 | - кадастровый номер земельного участка, имеющегося в ЕГРН |
| 59:01:4413924 | - номер кадастрового квартала |
| 1 ● | - обозначение характерных точек границ |

Схема расположения границ публичного сервитута объекта



Масштаб 1:2000

Используемые условные знаки и обозначения:

- №1 - номер опоры
- граница публичного сервитута
- граница кадастрового деления
- граница населенного пункта
- граница земельного участка, имеющегося в ЕГРН
- граница ОКС, имеющаяся в ЕГРН
- граница охранной зоны, имеющейся в ЕГРН
- 59:01:4413924:34 - кадастровый номер земельного участка, имеющегося в ЕГРН
- 59:01:4413924 - номер кадастрового квартала
- 1 • - обозначение характерных точек границ

ОПИСАНИЕ МЕСТОПОЛОЖЕНИЯ ГРАНИЦ

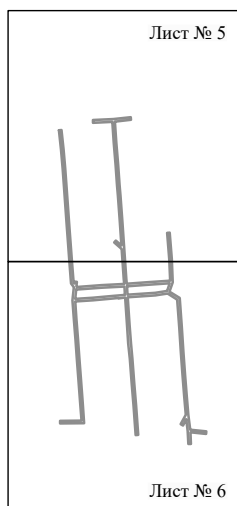
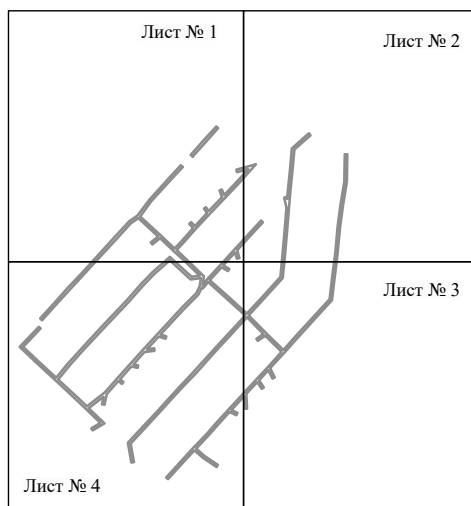
Публичный сервитут для размещения объекта электроосветного хозяйства «Электроосветной комплекс Подстанции 110/35/6 кВ «Суханки» (ВЛ 0,4 кВ от ТП 6121, ВЛ 0,4 кВ от КТП 6123) (наименование объекта, местоположение границ которого описано (далее - объект)

Раздел 1 Сведения об объекте		
№ п/п	Характеристики объекта	Описание характеристик
1	Местоположение объекта	Пермский край, город Пермь
2	Площадь объекта +/- величина погрешности определения площади (Р +/- Дельта Р)	20076 кв.м ± 37 кв.м
3	Иные характеристики объекта	Публичный сервитут для размещения объекта электроосветного хозяйства «Электроосветной комплекс Подстанции 110/35/6 кВ «Суханки» (ВЛ 0,4 кВ от ТП 6121, ВЛ 0,4 кВ от КТП 6123) на срок 49 лет

Раздел 2

Сведения о местоположении границ объекта						
1. Система координат МСК-59, зона 2						
2. Сведения о характерных точках границ объекта						
Обна- чение характер- ных точек границ	Координаты, м			Метод определения координат характерной точки	Средняя квадратичес- кая погреш- ность положения характер- ной точки (М), м	Описание обозначе- ния точки на местности (при наличии)
	X	Y	Z			
Зона1(1)	2	3	4	5	6	
1	515716.88	2235674.08	—	—	—	—
2	515714.19	2235677.04	—	Метод спутниковых геодезических измерений (определений)	0.10	—
3	515691.95	2235656.89	—	Метод спутниковых геодезических измерений (определений)	0.10	—
4	515669.86	2235637.33	—	Метод спутниковых геодезических измерений (определений)	0.10	—
5	515672.51	2235634.34	—	Метод спутниковых геодезических измерений (определений)	0.10	—
6	515694.62	2235653.91	—	Метод спутниковых геодезических измерений (определений)	0.10	—
Зона1(2)	7	8	9	10	11	12
7	515656.46	2235619.03	—	Метод спутниковых геодезических измерений (определений)	0.10	—
8	515653.74	2235621.96	—	Метод спутниковых геодезических измерений (определений)	0.10	—
9	515630.28	2235600.23	—	Метод спутниковых геодезических измерений (определений)	0.10	—
10	515600.32	2235572.93	—	Метод спутниковых геодезических измерений (определений)	0.10	—
11	515576.93	2235555.68	—	Метод спутниковых геодезических измерений (определений)	0.10	—
12	515547.07	2235588.00	—	Метод спутниковых геодезических измерений (определений)	0.10	—
13	515527.03	2235609.29	—	Метод спутниковых геодезических измерений (определений)	0.10	—
14	515537.74	2235619.27	—	Метод спутниковых геодезических измерений (определений)	0.10	—
15	515599.11	2235638.33	—	Метод спутниковых геодезических измерений (определений)	0.10	—
16	515565.33	2235632.10	—	Метод спутниковых геодезических измерений (определений)	0.10	—
17	515568.16	2235634.92	—	Метод спутниковых геодезических измерений (определений)	0.10	—
18	515562.05	2235641.00	—	Метод спутниковых геодезических измерений (определений)	0.10	—
19	515582.05	2235659.45	—	Метод спутниковых геодезических измерений (определений)	0.10	—
20	515589.10	2235654.77	—	Метод спутниковых геодезических измерений (определений)	0.10	—
21	515591.31	2235658.10	—	Метод спутниковых геодезических измерений (определений)	0.10	—
22	515585.07	2235662.29	—	Метод спутниковых геодезических измерений (определений)	0.10	—
23	515607.00	2235683.25	—	Метод спутниковых геодезических измерений (определений)	0.10	—
24	515617.29	2235679.08	—	Метод спутниковых геодезических измерений (определений)	0.10	—
25	515618.79	2235682.79	—	Метод спутниковых геодезических измерений (определений)	0.10	—
26	515610.15	2235686.29	—	Метод спутниковых геодезических измерений (определений)	0.10	—
27	515630.43	2235705.68	—	Метод спутниковых геодезических измерений (определений)	0.10	—
28	515650.42	2235723.78	—	Метод спутниковых геодезических измерений (определений)	0.10	—
29	515645.66	2235706.39	—	Метод спутниковых геодезических измерений (определений)	0.10	—
30	515649.52	2235705.33	—	Метод спутниковых геодезических измерений (определений)	0.10	—
31	515657.90	2235735.94	—	Метод спутниковых геодезических измерений (определений)	0.10	—
32	515627.70	2235708.61	—	Метод спутниковых геодезических измерений (определений)	0.10	—
33	515605.16	2235687.04	—	Метод спутниковых геодезических измерений (определений)	0.10	—
34	515580.47	2235663.43	—	Метод спутниковых геодезических измерений (определений)	0.10	—
35	515557.84	2235642.55	—	Метод спутниковых геодезических измерений (определений)	0.10	—
36	515535.05	2235622.23	—	Метод спутниковых геодезических измерений (определений)	0.10	—
37	515524.35	2235612.28	—	Метод спутниковых геодезических измерений (определений)	0.10	—
38	515511.95	2235625.93	—	Метод спутниковых геодезических измерений (определений)	0.10	—
39	515484.00	2235654.93	—	Метод спутниковых геодезических измерений (определений)	0.10	—
40	515478.97	2235652.58	—	Метод спутниковых геодезических измерений (определений)	0.10	—
41	515478.97	2235659.72	—	Метод спутниковых геодезических измерений (определений)	0.10	—
42	515501.65	2235680.57	—	Метод спутниковых геодезических измерений (определений)	0.10	—
43	515526.48	2235703.17	—	Метод спутниковых геодезических измерений (определений)	0.10	—
44	515545.00	2235720.10	—	Метод спутниковых геодезических измерений (определений)	0.10	—
45	515570.45	2235743.78	—	Метод спутниковых геодезических измерений (определений)	0.10	—

Схема расположения границ публичного сервитута объекта

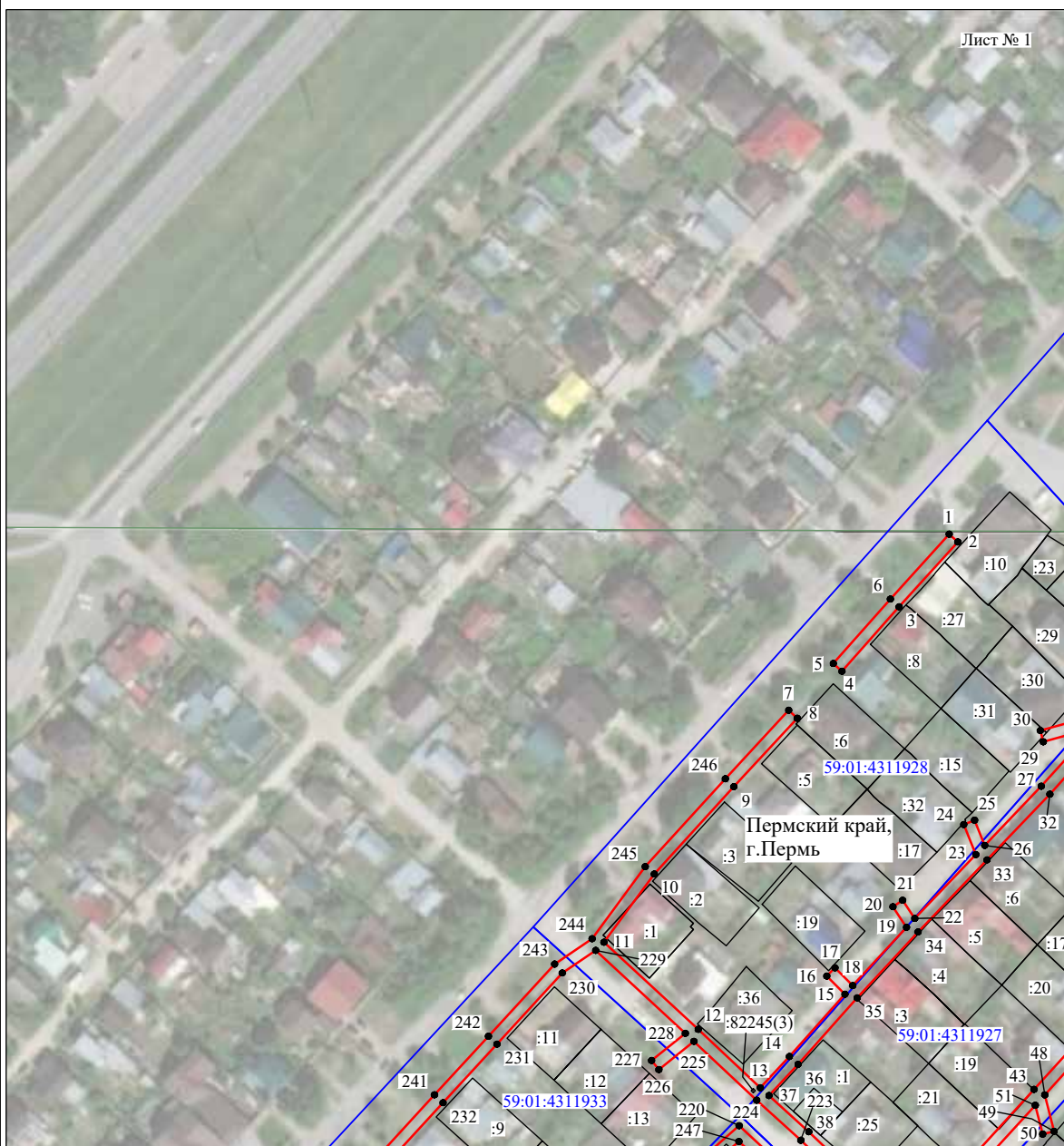


Масштаб 1:10000

Используемые условные знаки и обозначения:

——— - граница публичного сервитута

Схема расположения границ публичного сервитута объекта



Масштаб 1:2000

Используемые условные знаки и обозначения:

- №1 - номер опоры
- - граница публичного сервитута
- - граница кадастрового деления
- - граница населенного пункта
- - граница земельного участка, имеющегося в ЕГРН
- - граница ОКС, имеющаяся в ЕГРН
- - граница охранной зоны, имеющейся в ЕГРН
- 59:01:4413924:34 - кадастровый номер земельного участка, имеющегося в ЕГРН
- 59:01:4413924 - номер кадастрового квартала
- 1 ● - обозначение характерных точек границ

Схема расположения границ публичного сервитута объекта

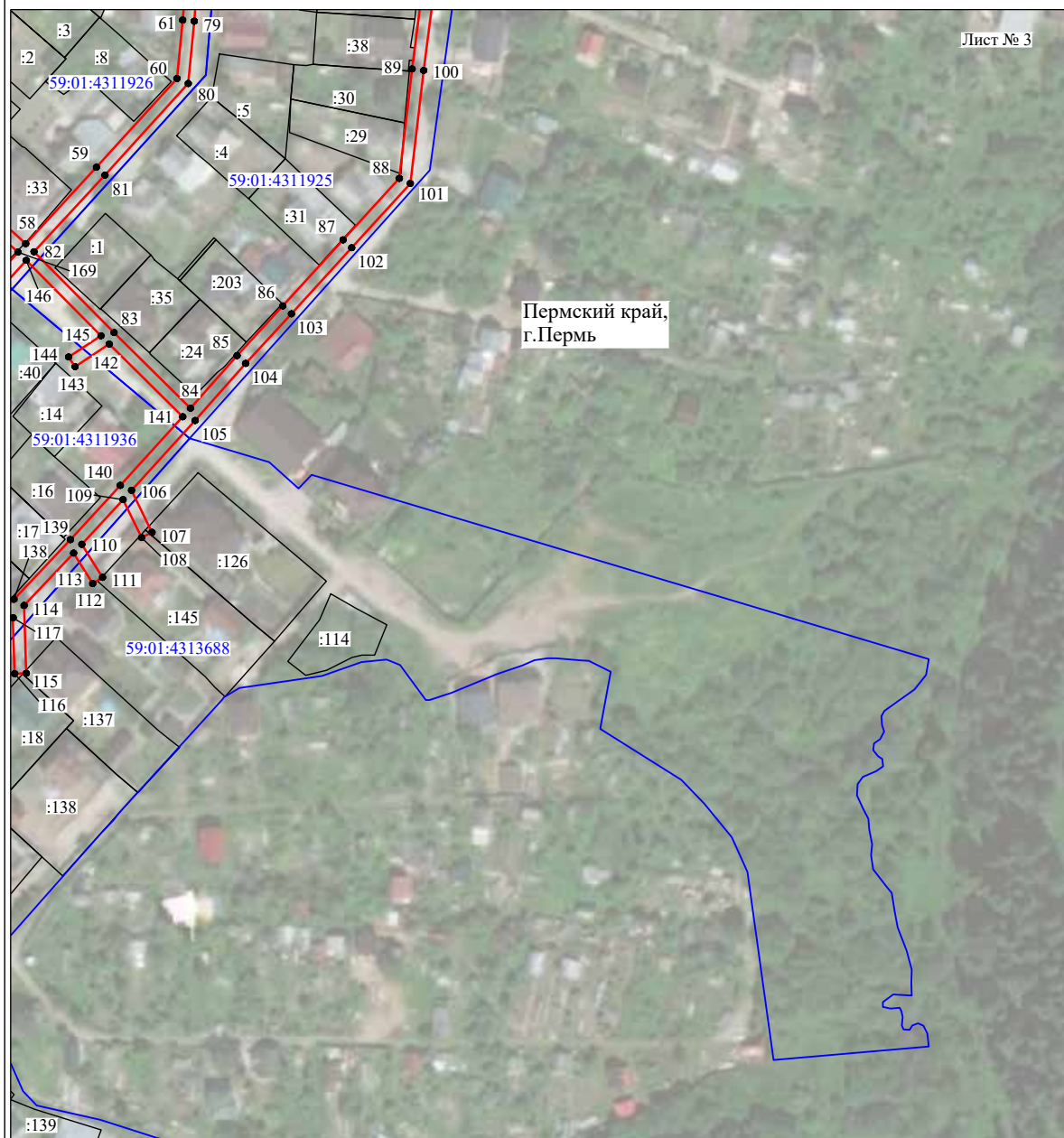


Масштаб 1:2000

Используемые условные знаки и обозначения:

- | | |
|--|---|
| №1 | - номер опоры |
| — | - граница публичного сервитута |
| — | - граница кадастрового деления |
| — | - граница населенного пункта |
| — | - граница земельного участка, имеющегося в ЕГРН |
| — | - граница ОКС, имеющаяся в ЕГРН |
| — | - граница охранной зоны, имеющейся в ЕГРН |
| 59:01:4413924:34 | - кадастровый номер земельного участка, имеющегося в ЕГРН |
| 59:01:4413924 | - номер кадастрового квартала |
| 1 ● | - обозначение характерных точек границ |

Схема расположения границ публичного сервитута объекта



Масштаб 1:2000

Используемые условные знаки и обозначения:

- | | |
|------------------|---|
| №1 | - номер опоры |
| | - граница публичного сервитута |
| | - граница кадастрового деления |
| | - граница населенного пункта |
| | - граница земельного участка, имеющегося в ЕГРН |
| | - граница ОКС, имеющаяся в ЕГРН |
| | - граница охранной зоны, имеющейся в ЕГРН |
| 59:01:4413924:34 | - кадастровый номер земельного участка, имеющегося в ЕГРН |
| 59:01:4413924 | - номер кадастрового квартала |
| 1 ● | - обозначение характерных точек границ |

Схема расположения границ публичного сервитута объекта



Масштаб 1:2000

Используемые условные знаки и обозначения:







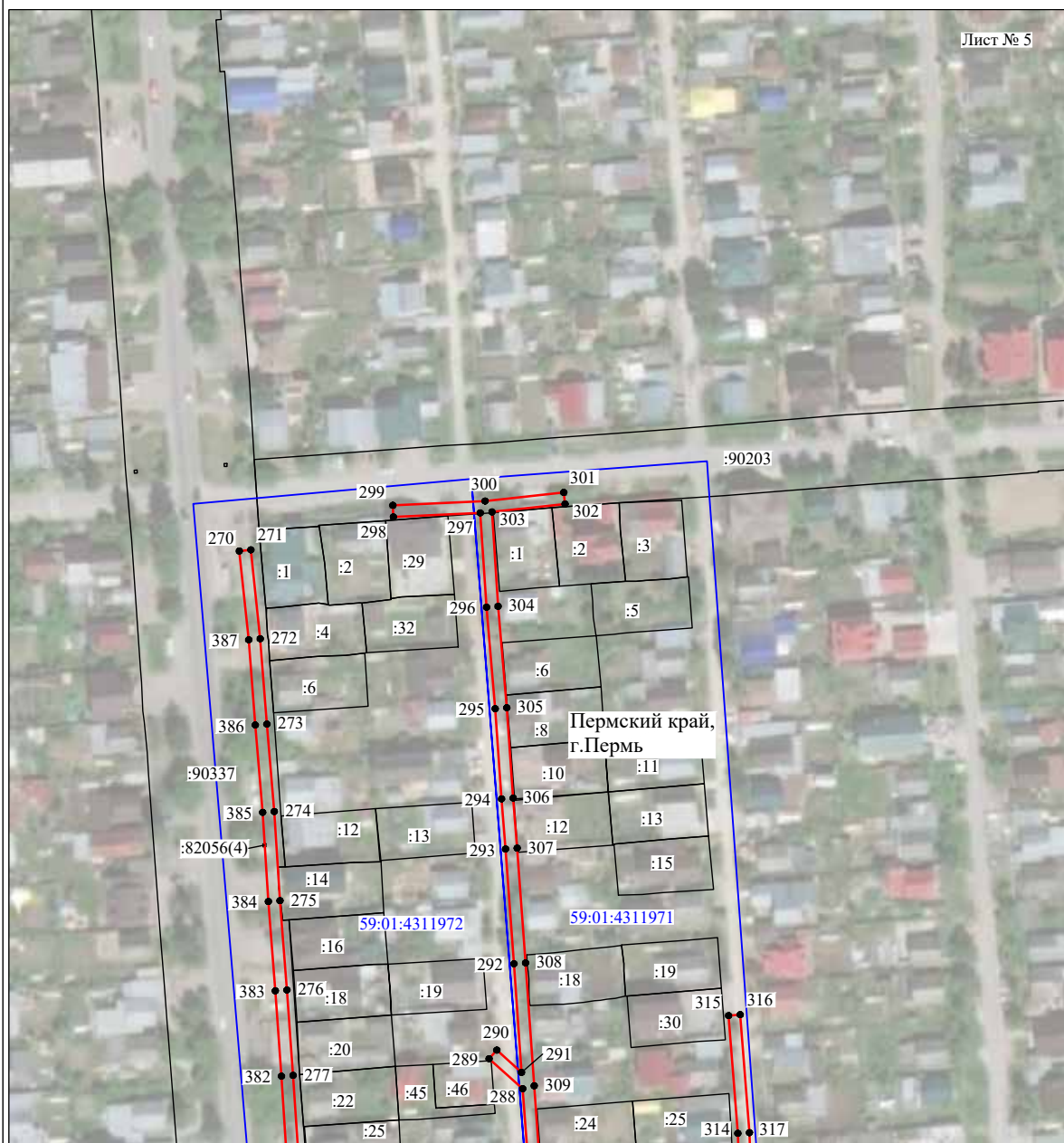
- | | |
|---|---|
| №1 | - номер опоры |
|  | - граница публичного сервитута |
|  | - граница кадастрового деления |
|  | - граница населенного пункта |
|  | - граница земельного участка, имеющегося в ЕГРН |
|  | - граница ОКС, имеющаяся в ЕГРН |
|  | - граница охранной зоны, имеющейся в ЕГРН |
| 59:01:4413924:34 | - кадастровый номер земельного участка, имеющегося в ЕГРН |
| 59:01:4413924 | - номер кадастрового квартала |
| 1 ● | - обозначение характерных точек границ |

Схема расположения границ публичного сервитута объекта

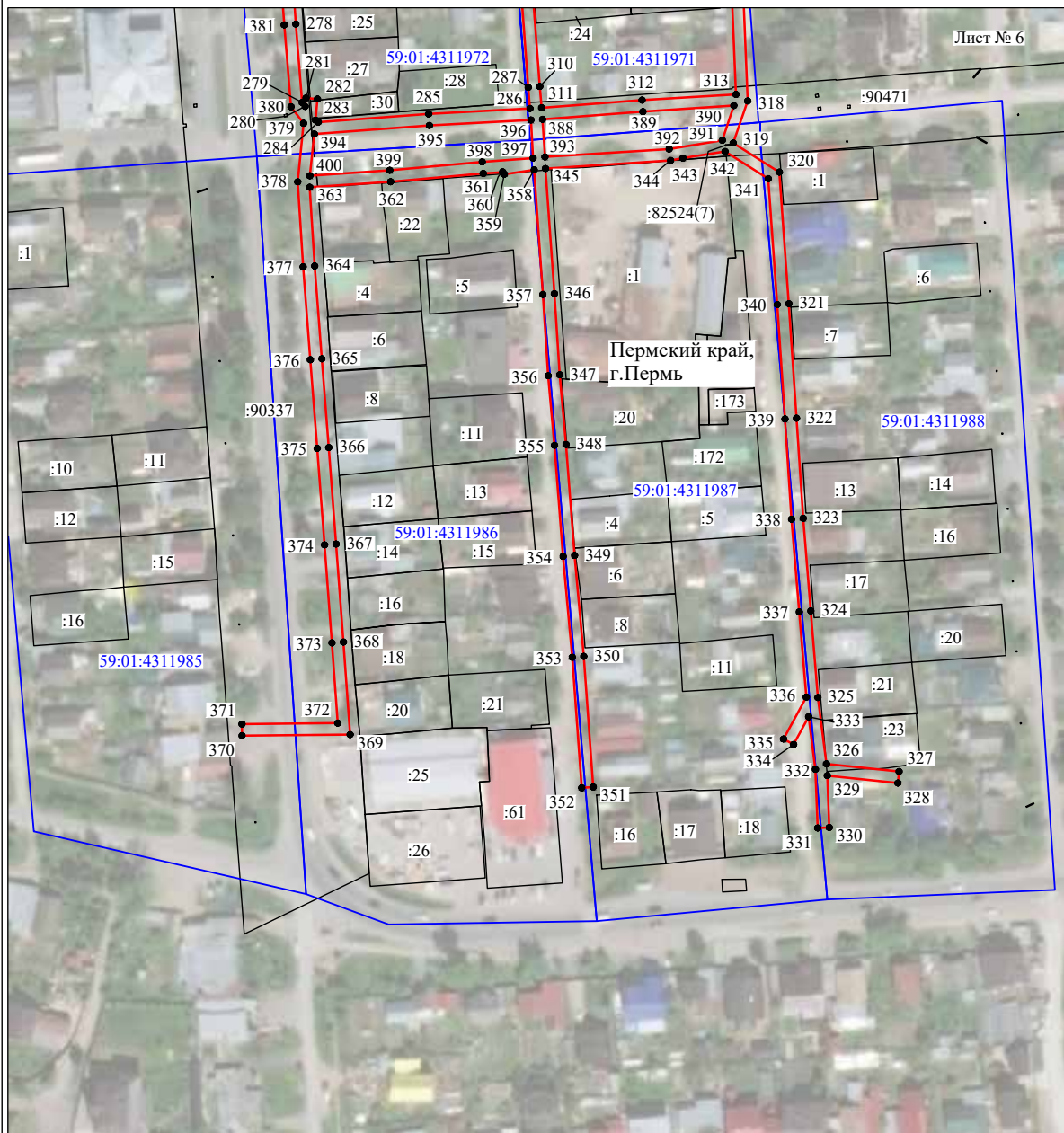


Масштаб 1:2000

Используемые условные знаки и обозначения:







- №1 - номер опоры
- граница публичного сервитута
- граница кадастрового деления
- граница населенного пункта
- граница земельного участка, имеющегося в ЕГРН
- граница ОКС, имеющаяся в ЕГРН
- граница охранной зоны, имеющейся в ЕГРН
- 59:01:4413924:34 - кадастровый номер земельного участка, имеющегося в ЕГРН
- 59:01:4413924 - номер кадастрового квартала
- 1 • - обозначение характерных точек границ

Схема расположения границ публичного сервитута объекта



Масштаб 1:2000

Используемые условные знаки и обозначения:

- | | |
|---|---|
| №1 | - номер опоры |
|  | - граница публичного сервитута |
|  | - граница кадастрового деления |
|  | - граница населенного пункта |
|  | - граница земельного участка, имеющегося в ЕГРН |
|  | - граница ОКС, имеющаяся в ЕГРН |
|  | - граница охранной зоны, имеющейся в ЕГРН |
| 59:01:4413924:34 | - кадастровый номер земельного участка, имеющегося в ЕГРН |
| 59:01:4413924 | - номер кадастрового квартала |
| 1 ● | - обозначение характерных точек границ |

ОПИСАНИЕ МЕСТОПОЛОЖЕНИЯ ГРАНИЦ

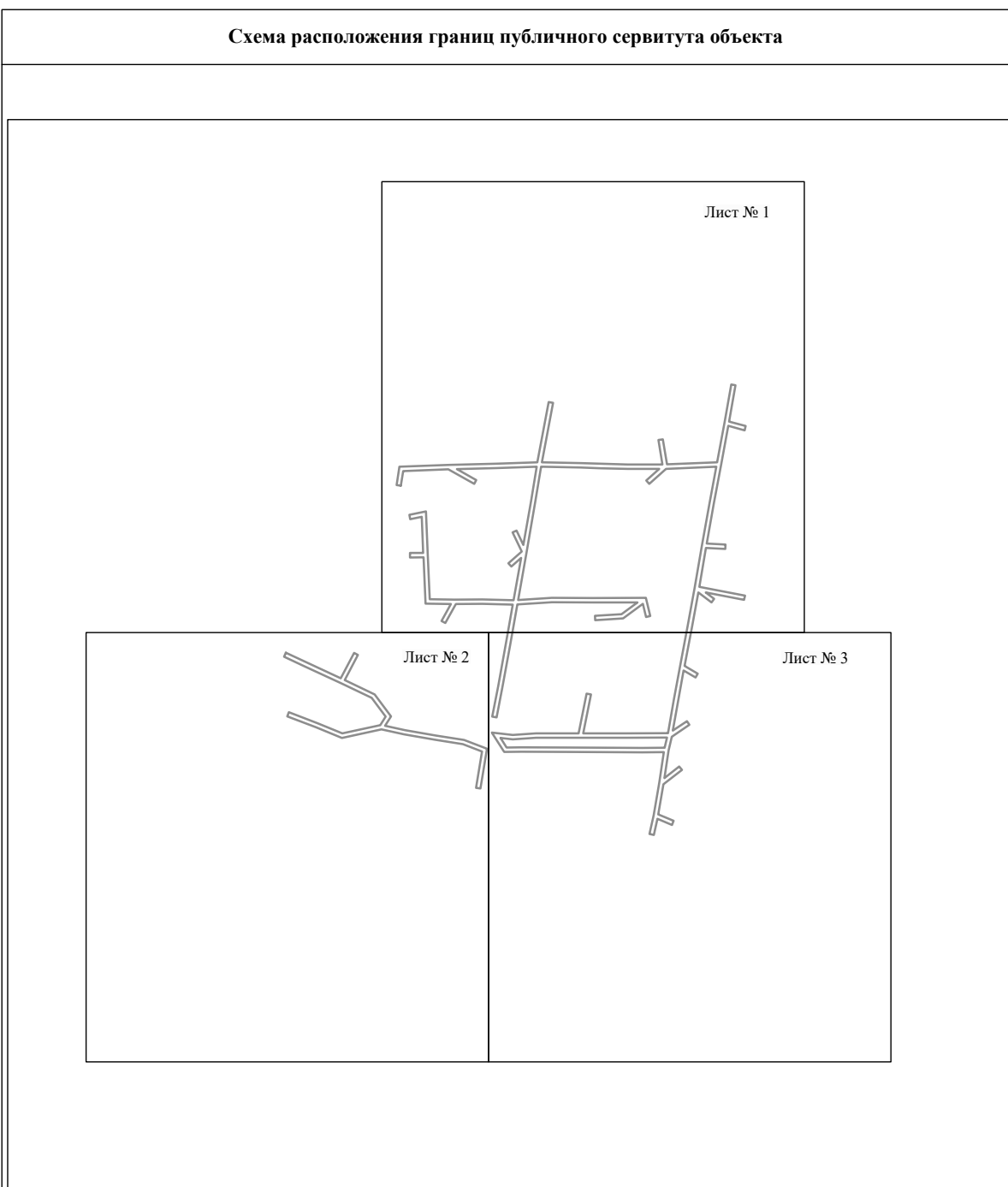
Публичный сервитут для размещения объекта электросетевого хозяйства
«Электросетевой комплекс Подстанция 110/35/6 кВ «Окуловская» (ВЛ 0,4 кВ от ТП-1583)

(наименование объекта, местоположение границ которого описано (далее - объект))

Раздел 1

Сведения об объекте		
№ п/п	Характеристики объекта	Описание характеристик
1	2	3
1	Местоположение объекта	Пермский край, город Пермь
2	Площадь объекта +/- величина погрешности определения площади (P+/- Дельта P)	9405 кв.м ± 19 кв.м
3	Иные характеристики объекта	Публичный сервитут для размещения объекта электросетевого хозяйства «Электросетевой комплекс Подстанция 110/35/6 кВ «Окуловская» (ВЛ 0,4 кВ от ТП-1583) на срок 49 лет

Схема расположения границ публичного сервитута объекта

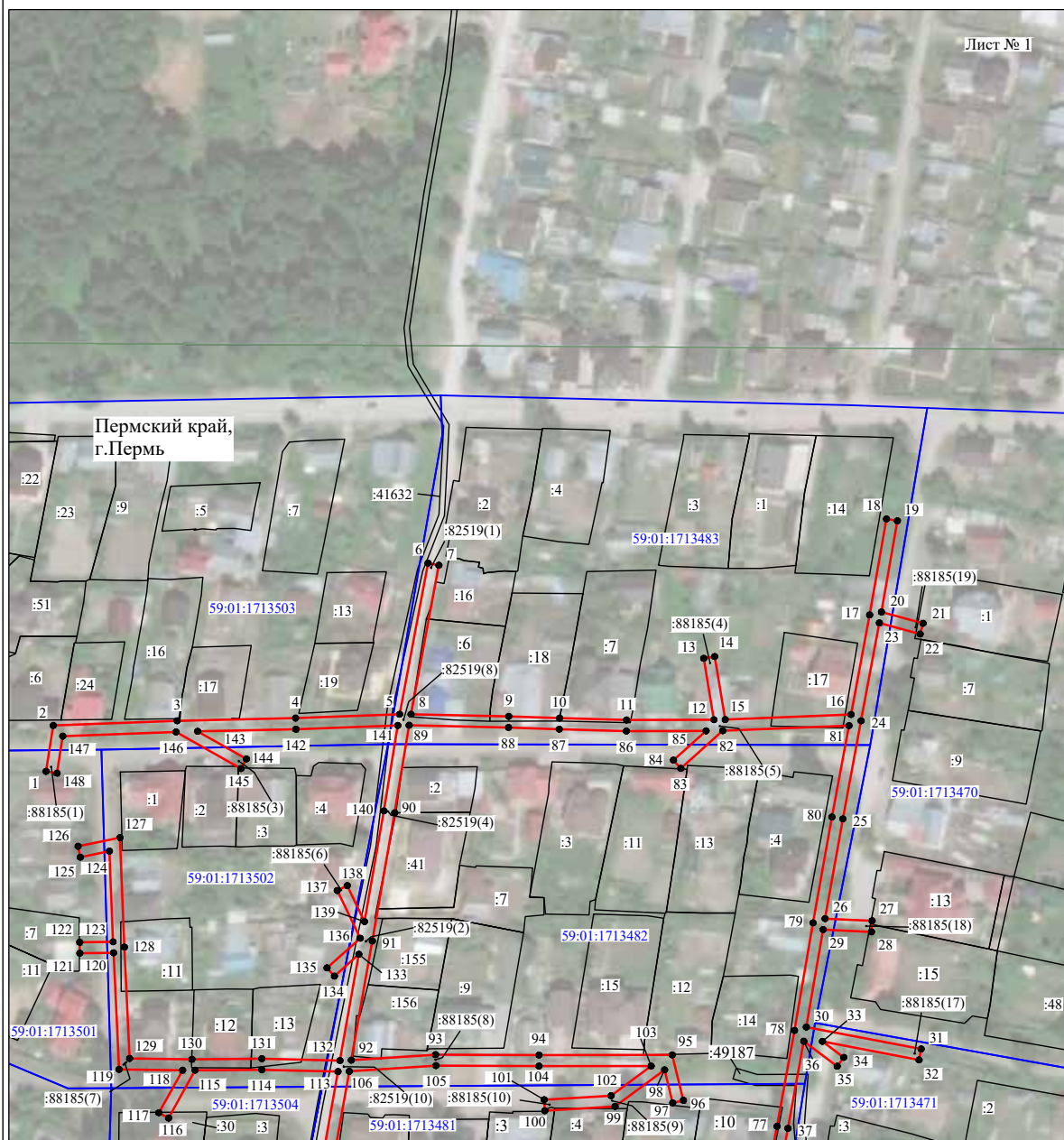


Масштаб 1:5000

Используемые условные знаки и обозначения:

——— - граница публичного сервитута

Схема расположения границ публичного сервитута объекта



Пермский край,
г.Пермь

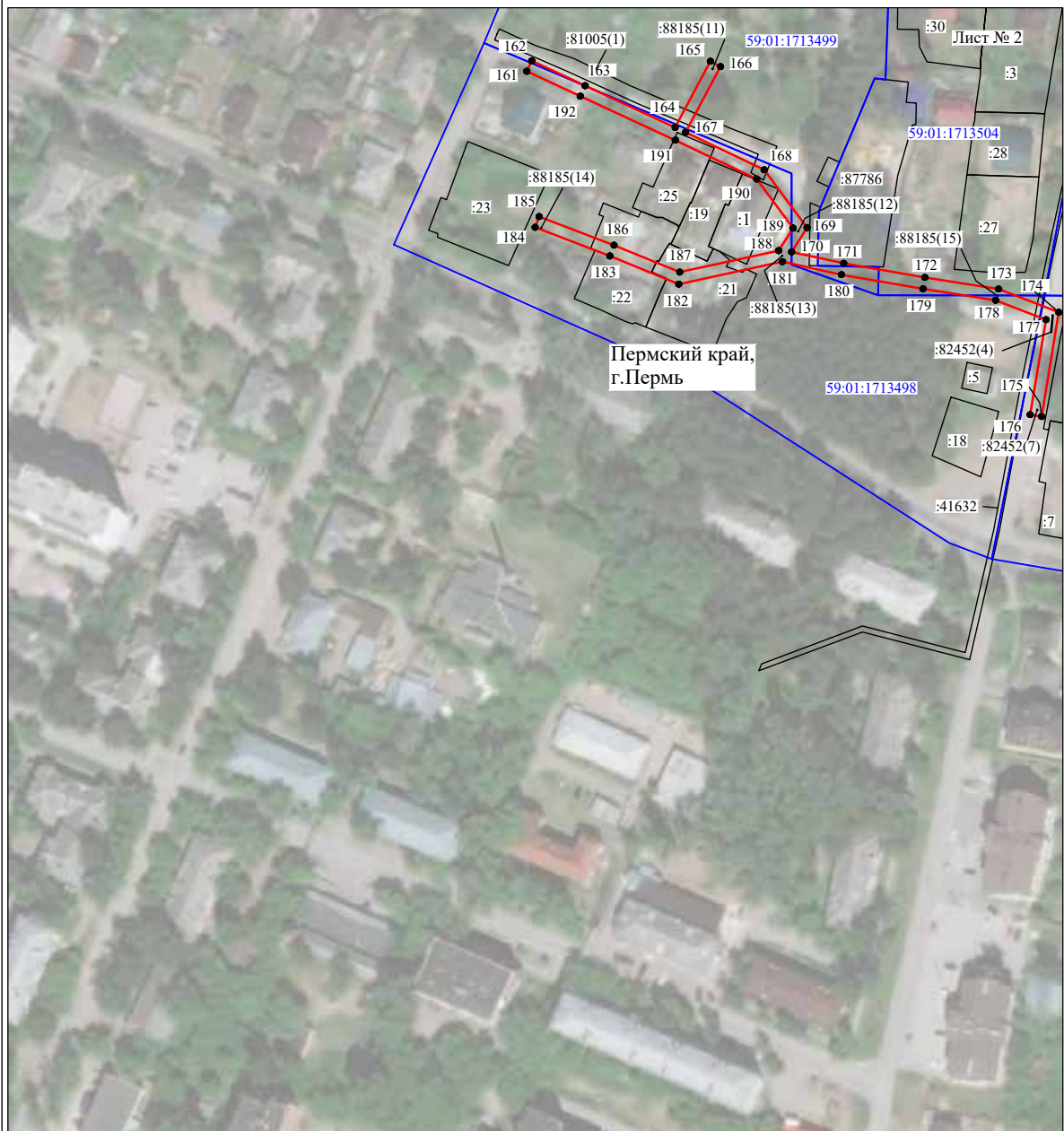
Лист № 1

Масштаб 1:2100

Используемые условные знаки и обозначения:

- №1 - номер опоры
- граница публичного сервитута
- граница кадастрового деления
- граница населенного пункта
- граница земельного участка, имеющегося в ЕГРН
- граница ОКС, имеющаяся в ЕГРН
- граница охранной зоны, имеющейся в ЕГРН
- 59:01:4413924:34 - кадастровый номер земельного участка, имеющегося в ЕГРН
- 59:01:4413924 - номер кадастрового квартала
- 1 ● - обозначение характерных точек границ

Схема расположения границ публичного сервитута объекта

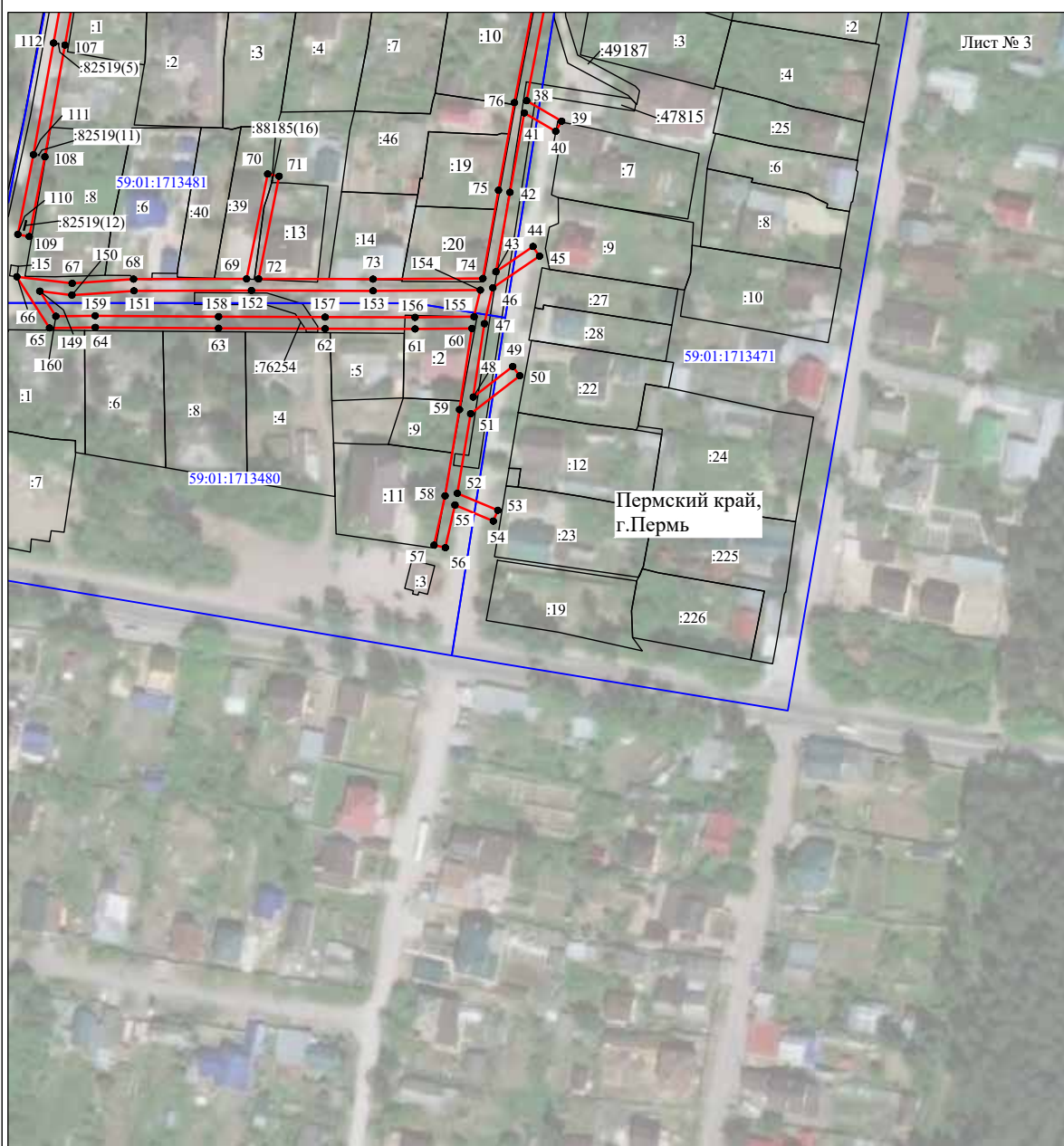


Масштаб 1:2000

Используемые условные знаки и обозначения:

- | | |
|------------------|---|
| №1 | - номер опоры |
| | - граница публичного сервитута |
| | - граница кадастрового деления |
| | - граница населенного пункта |
| | - граница земельного участка, имеющегося в ЕГРН |
| | - граница ОКС, имеющаяся в ЕГРН |
| | - граница охранной зоны, имеющейся в ЕГРН |
| 59:01:4413924:34 | - кадастровый номер земельного участка, имеющегося в ЕГРН |
| 59:01:4413924 | - номер кадастрового квартала |
| 1 ● | - обозначение характерных точек границ |

Схема расположения границ публичного сервитута объекта



Масштаб 1:2000

Используемые условные знаки и обозначения:

- №1 - номер опоры
- - граница публичного сервитута
- - граница кадастрового деления
- - граница населенного пункта
- - граница земельного участка, имеющегося в ЕГРН
- - граница ОКС, имеющаяся в ЕГРН
- - граница охранной зоны, имеющейся в ЕГРН
- 59:01:4413924:34 - кадастровый номер земельного участка, имеющегося в ЕГРН
- 59:01:4413924 - номер кадастрового квартала
- 1 ● - обозначение характерных точек границ

ОПИСАНИЕ МЕСТОПОЛОЖЕНИЯ ГРАНИЦ

Публичный сервис для размещения объекта электросетевого хозяйства «Электросетевого комплекса Подстанции 110/35/6 кВ «ЭПВРЗ» (ВЛ 0,4 кВ от РП 22, ВЛ 0,4 кВ от ПП 1606, ВЛ 0,4 кВ от ПП 1555, ВЛ 0,4 кВ от ПП 1547)

(наименование объекта, местоположение границ которого описано (далее - объект)

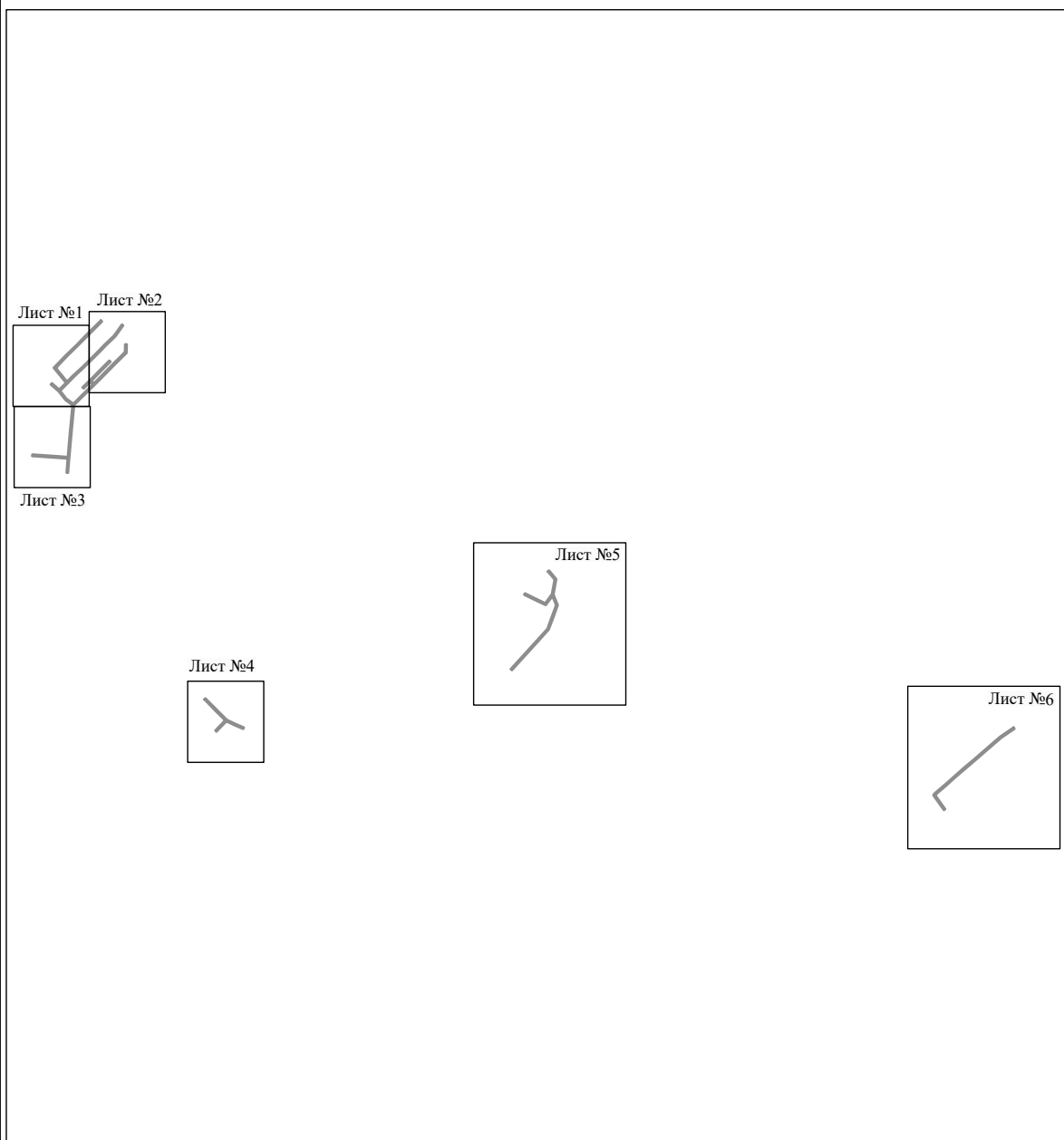
Раздел 1		
Сведения об объекте		
№ п/п	Характеристики объекта	Описание характеристик
1	Местоположение объекта	Пермский край, город Пермь
2	Площадь объекта +/- величина погрешности определения площади (Р+/- Дельта Р)	7410 кв.м ± 19 кв.м
3	Иные характеристики объекта	Публичный сервис для размещения объекта электросетевого хозяйства «Электросетевой комплекс Подстанции 110/35/6 кВ «ЭПВРЗ» (ВЛ 0,4 кВ от РП 22, ВЛ 0,4 кВ от ПП 1606, ВЛ 0,4 кВ от ПП 1555, ВЛ 0,4 кВ от ПП 1547) на срок 49 лет

Раздел 2

1. Система координат МСК-59, зона 2

Сведения о местоположении границ объекта						
Обна-чение характерных точек границ	Координаты, м			Метод определения координат характерной точки	Средняя квадратическая погрешность положения характерной точки (М), м	Описание обозначения точки на местности (при наличии)
	X	Y	Z			
Зона(1)	2	3	4	5	6	
1	517899.18	2213021.80	-	Метод спутниковых геодезических измерений (определений)	0.10	-
2	517902.16	2213024.46	-	Метод спутниковых геодезических измерений (определений)	0.10	-
3	517886.78	2213041.66	-	Метод спутниковых геодезических измерений (определений)	0.10	-
4	517903.14	2213057.89	-	Метод спутниковых геодезических измерений (определений)	0.10	-
5	517903.14	2213028.85	-	Метод спутниковых геодезических измерений (определений)	0.10	-
6	517906.93	2213057.43	-	Метод спутниковых геодезических измерений (определений)	0.10	-
7	517994.62	2213083.82	-	Метод спутниковых геодезических измерений (определений)	0.10	-
8	518020.40	2213109.11	-	Метод спутниковых геодезических измерений (определений)	0.10	-
9	518053.04	2213141.93	-	Метод спутниковых геодезических измерений (определений)	0.10	-
10	518050.20	2213144.75	-	Метод спутниковых геодезических измерений (определений)	0.10	-
11	518017.58	2213111.95	-	Метод спутниковых геодезических измерений (определений)	0.10	-
12	517991.80	2213086.64	-	Метод спутниковых геодезических измерений (определений)	0.10	-
13	517966.11	2213060.27	-	Метод спутниковых геодезических измерений (определений)	0.10	-
14	517938.88	2213034.17	-	Метод спутниковых геодезических измерений (определений)	0.10	-
15	517906.00	2213060.72	-	Метод спутниковых геодезических измерений (определений)	0.10	-
16	517920.70	2213075.34	-	Метод спутниковых геодезических измерений (определений)	0.10	-
17	517941.84	2213098.04	-	Метод спутниковых геодезических измерений (определений)	0.10	-
18	517964.06	2213120.50	-	Метод спутниковых геодезических измерений (определений)	0.10	-
19	517981.52	2213137.85	-	Метод спутниковых геодезических измерений (определений)	0.10	-
20	517995.64	2213151.70	-	Метод спутниковых геодезических измерений (определений)	0.10	-
21	518016.78	2213174.12	-	Метод спутниковых геодезических измерений (определений)	0.10	-
22	518043.10	2213192.78	-	Метод спутниковых геодезических измерений (определений)	0.10	-
23	518040.78	2213196.04	-	Метод спутниковых геодезических измерений (определений)	0.10	-
24	518014.14	2213177.15	-	Метод спутниковых геодезических измерений (определений)	0.10	-
25	517992.78	2213154.50	-	Метод спутниковых геодезических измерений (определений)	0.10	-
26	517978.70	2213140.69	-	Метод спутниковых геодезических измерений (определений)	0.10	-
27	517961.22	2213123.34	-	Метод спутниковых геодезических измерений (определений)	0.10	-
28	517938.96	2213100.81	-	Метод спутниковых геодезических измерений (определений)	0.10	-
29	517917.82	2213078.12	-	Метод спутниковых геодезических измерений (определений)	0.10	-
30	517901.60	2213061.99	-	Метод спутниковых геодезических измерений (определений)	0.10	-
31	517883.88	2213044.42	-	Метод спутниковых геодезических измерений (определений)	0.10	-
32	517865.12	2213059.32	-	Метод спутниковых геодезических измерений (определений)	0.10	-
33	517853.06	2213075.88	-	Метод спутниковых геодезических измерений (определений)	0.10	-
34	517876.68	2213099.54	-	Метод спутниковых геодезических измерений (определений)	0.10	-
35	517897.91	2213121.42	-	Метод спутниковых геодезических измерений (определений)	0.10	-
36	517905.89	2213117.58	-	Метод спутниковых геодезических измерений (определений)	0.10	-
37	517889.26	2213100.76	-	Метод спутниковых геодезических измерений (определений)	0.10	-
38	517892.10	2213097.96	-	Метод спутниковых геодезических измерений (определений)	0.10	-
39	517910.46	2213116.55	-	Метод спутниковых геодезических измерений (определений)	0.10	-
40	517934.16	2213139.99	-	Метод спутниковых геодезических измерений (определений)	0.10	-
41	517956.69	2213162.36	-	Метод спутниковых геодезических измерений (определений)	0.10	-
42	517953.87	2213165.20	-	Метод спутниковых геодезических измерений (определений)	0.10	-
43	517931.34	2213142.83	-	Метод спутниковых геодезических измерений (определений)	0.10	-
44	517908.88	2213120.58	-	Метод спутниковых геодезических измерений (определений)	0.10	-
45	517900.90	2213124.42	-	Метод спутниковых геодезических измерений (определений)	0.10	-
46	517925.86	2213149.17	-	Метод спутниковых геодезических измерений (определений)	0.10	-
47	517950.72	2213173.64	-	Метод спутниковых геодезических измерений (определений)	0.10	-

Схема расположения границ публичного сервитута объекта



Масштаб 1:14000

Используемые условные знаки и обозначения:

————— - граница публичного сервитута

Схема расположения границ публичного сервитута объекта

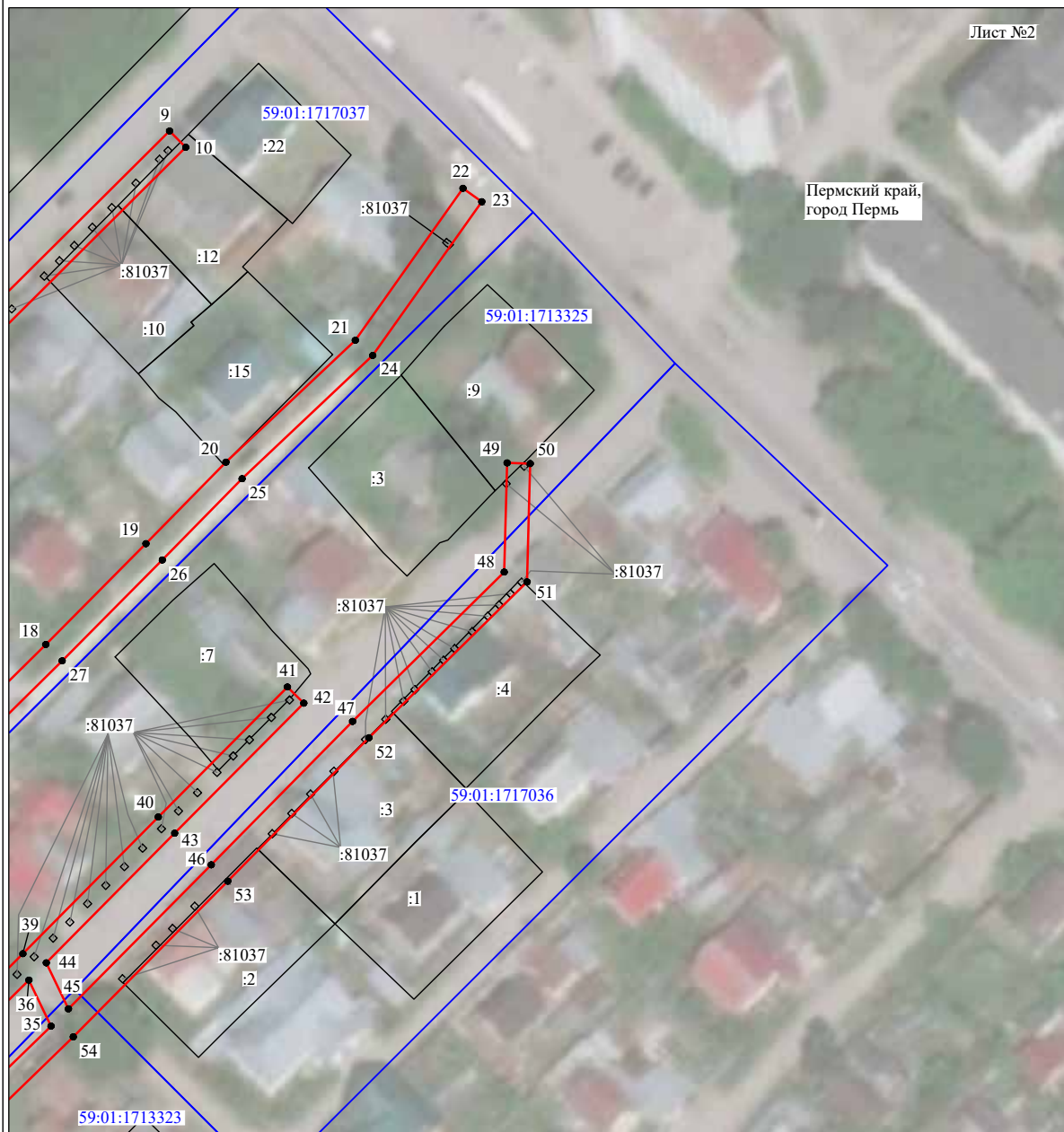


Масштаб 1:1000

Используемые условные знаки и обозначения:

- №1 - номер опоры
- граница публичного сервитута
- граница кадастрового деления
- граница населенного пункта
- граница земельного участка, имеющегося в ЕГРН
- граница ОКС, имеющаяся в ЕГРН
- граница охранной зоны, имеющейся в ЕГРН
- 59:01:4413924:34 - кадастровый номер земельного участка, имеющегося в ЕГРН
- 59:01:4413924 - номер кадастрового квартала
- 1 ● - обозначение характерных точек границ

Схема расположения границ публичного сервитута объекта



Масштаб 1:1000

Используемые условные знаки и обозначения:







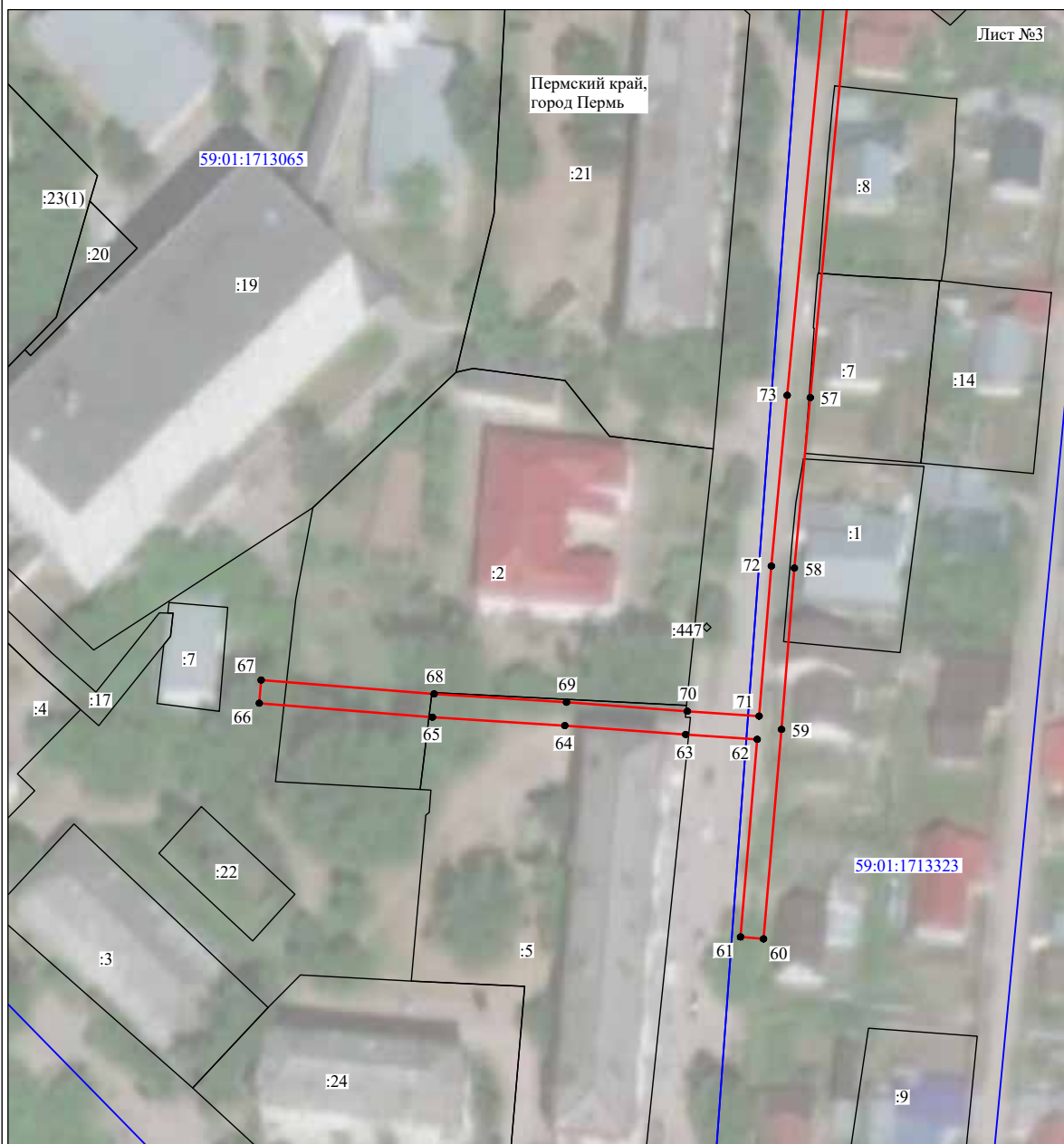
- | | |
|---|---|
| №1 | - номер опоры |
|  | - граница публичного сервитута |
|  | - граница кадастрового деления |
|  | - граница населенного пункта |
|  | - граница земельного участка, имеющегося в ЕГРН |
|  | - граница ОКС, имеющаяся в ЕГРН |
|  | - граница охранной зоны, имеющейся в ЕГРН |
| 59:01:4413924:34 | - кадастровый номер земельного участка, имеющегося в ЕГРН |
| 59:01:4413924 | - номер кадастрового квартала |
| 1 ● | - обозначение характерных точек границ |

Схема расположения границ публичного сервитута объекта



Масштаб 1:1000

Используемые условные знаки и обозначения:

- №1 - номер опоры
- граница публичного сервитута
- граница кадастрового деления
- граница населенного пункта
- граница земельного участка, имеющегося в ЕГРН
- граница ОКС, имеющаяся в ЕГРН
- граница охранной зоны, имеющейся в ЕГРН
- 59:01:4413924:34 - кадастровый номер земельного участка, имеющегося в ЕГРН
- 59:01:4413924 - номер кадастрового квартала
- 1 • - обозначение характерных точек границ

Схема расположения границ публичного сервитута объекта

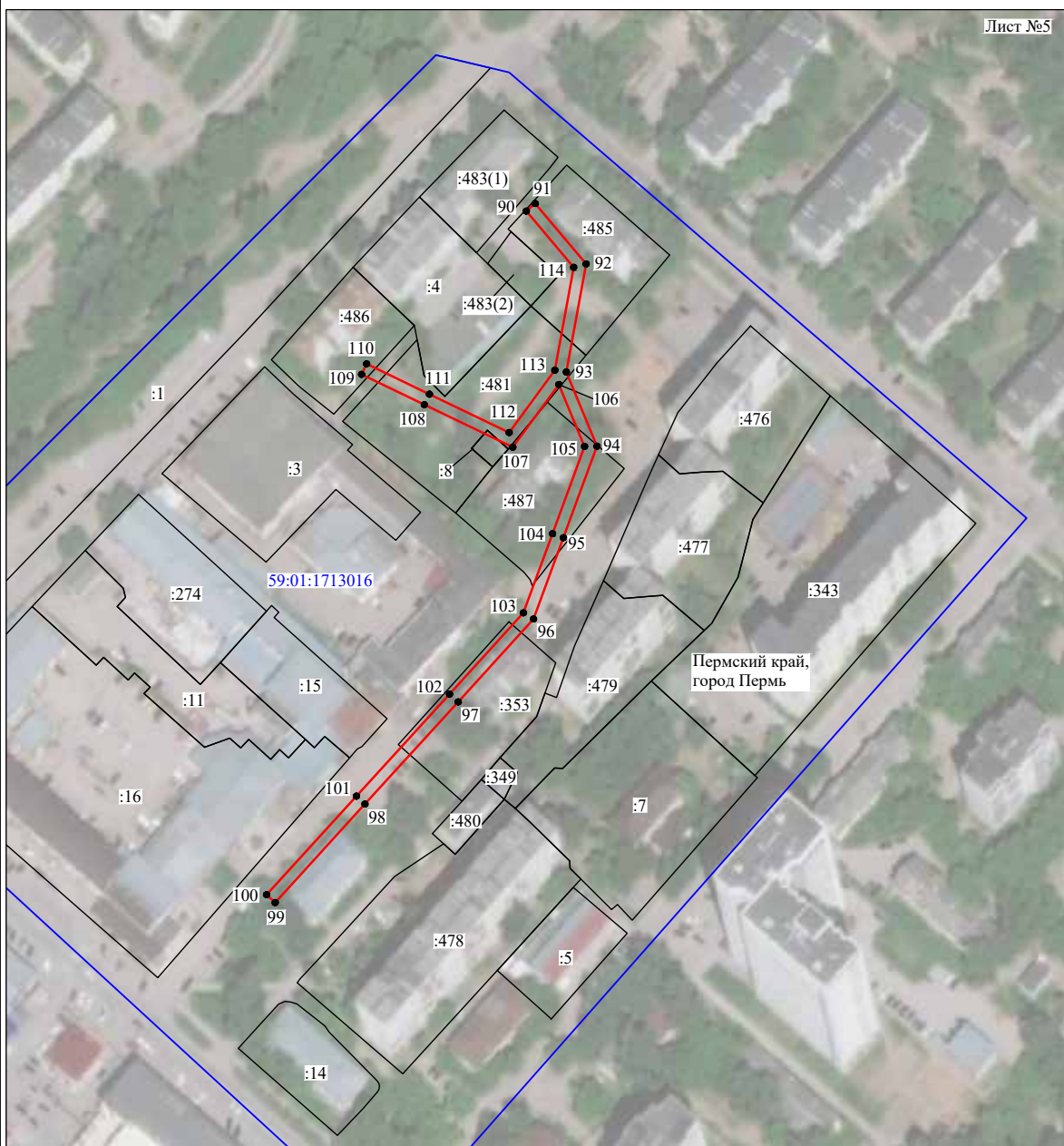


Масштаб 1:1000

Используемые условные знаки и обозначения:

- | | |
|------------------|---|
| №1 | - номер опоры |
| | - граница публичного сервитута |
| | - граница кадастрового деления |
| | - граница населенного пункта |
| | - граница земельного участка, имеющегося в ЕГРН |
| | - граница ОКС, имеющаяся в ЕГРН |
| | - граница охранной зоны, имеющейся в ЕГРН |
| 59:01:4413924:34 | - кадастровый номер земельного участка, имеющегося в ЕГРН |
| 59:01:4413924 | - номер кадастрового квартала |
| 1 ● | - обозначение характерных точек границ |

Схема расположения границ публичного сервитута объекта



Масштаб 1:2000

Используемые условные знаки и обозначения:

- №1 - номер опоры
- граница публичного сервитута
- граница кадастрового деления
- граница населенного пункта
- граница земельного участка, имеющегося в ЕГРН
- граница ОКС, имеющаяся в ЕГРН
- граница охранной зоны, имеющейся в ЕГРН
- 59:01:4413924:34 - кадастровый номер земельного участка, имеющегося в ЕГРН
- 59:01:4413924 - номер кадастрового квартала
- 1 • - обозначение характерных точек границ

Схема расположения границ публичного сервитута объекта



Масштаб 1:2000

Используемые условные знаки и обозначения:

- | | |
|------------------|---|
| №1 | - номер опоры |
| | - граница публичного сервитута |
| | - граница кадастрового деления |
| | - граница населенного пункта |
| | - граница земельного участка, имеющегося в ЕГРН |
| | - граница ОКС, имеющаяся в ЕГРН |
| | - граница охранной зоны, имеющейся в ЕГРН |
| 59:01:4413924:34 | - кадастровый номер земельного участка, имеющегося в ЕГРН |
| 59:01:4413924 | - номер кадастрового квартала |
| 1 ● | - обозначение характерных точек границ |

ОПИСАНИЕ МЕСТОПОЛОЖЕНИЯ ГРАНИЦ

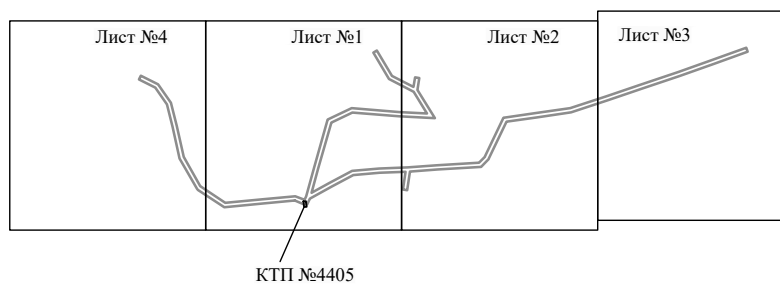
Публичный сервитут для размещения объекта электросетевого хозяйства «Электросетевой комплекс Подстанция 110/6 кВ «Строительная» (ВЛ 0,4 кВ от ТП 4405)

(наименование объекта, местоположение границ которого описано (далее - объект))

Раздел 1

Сведения об объекте		
№ п/п	Характеристики объекта	Описание характеристик
1	2	3
1	Местоположение объекта	Пермский край, город Пермь
2	Площадь объекта +/- величина погрешности определения площади (P+/- Дельта P)	3844 кв.м ± 18 кв.м
3	Иные характеристики объекта	Публичный сервитут для размещения объекта электросетевого хозяйства «Электросетевой комплекс Подстанция 110/6 кВ «Строительная» (ВЛ 0,4 кВ от ТП 4405) на срок 49 лет

Схема расположения границ публичного сервитута объекта



Масштаб 1:6000

Используемые условные знаки и обозначения:

- | | |
|------------------|---|
| №1 | - номер опоры |
| ————— | - граница публичного сервитута |
| ————— | - граница кадастрового деления |
| ————— | - граница населенного пункта |
| ————— | - граница земельного участка, имеющегося в ЕГРН |
| ————— | - граница ОКС, имеющаяся в ЕГРН |
| ————— | - граница охранной зоны, имеющейся в ЕГРН |
| 59:01:4413924:34 | - кадастровый номер земельного участка, имеющегося в ЕГРН |
| 59:01:4413924 | - номер кадастрового квартала |
| 1 ● | - обозначение характерных точек границ |

Схема расположения границ публичного сервитута объекта

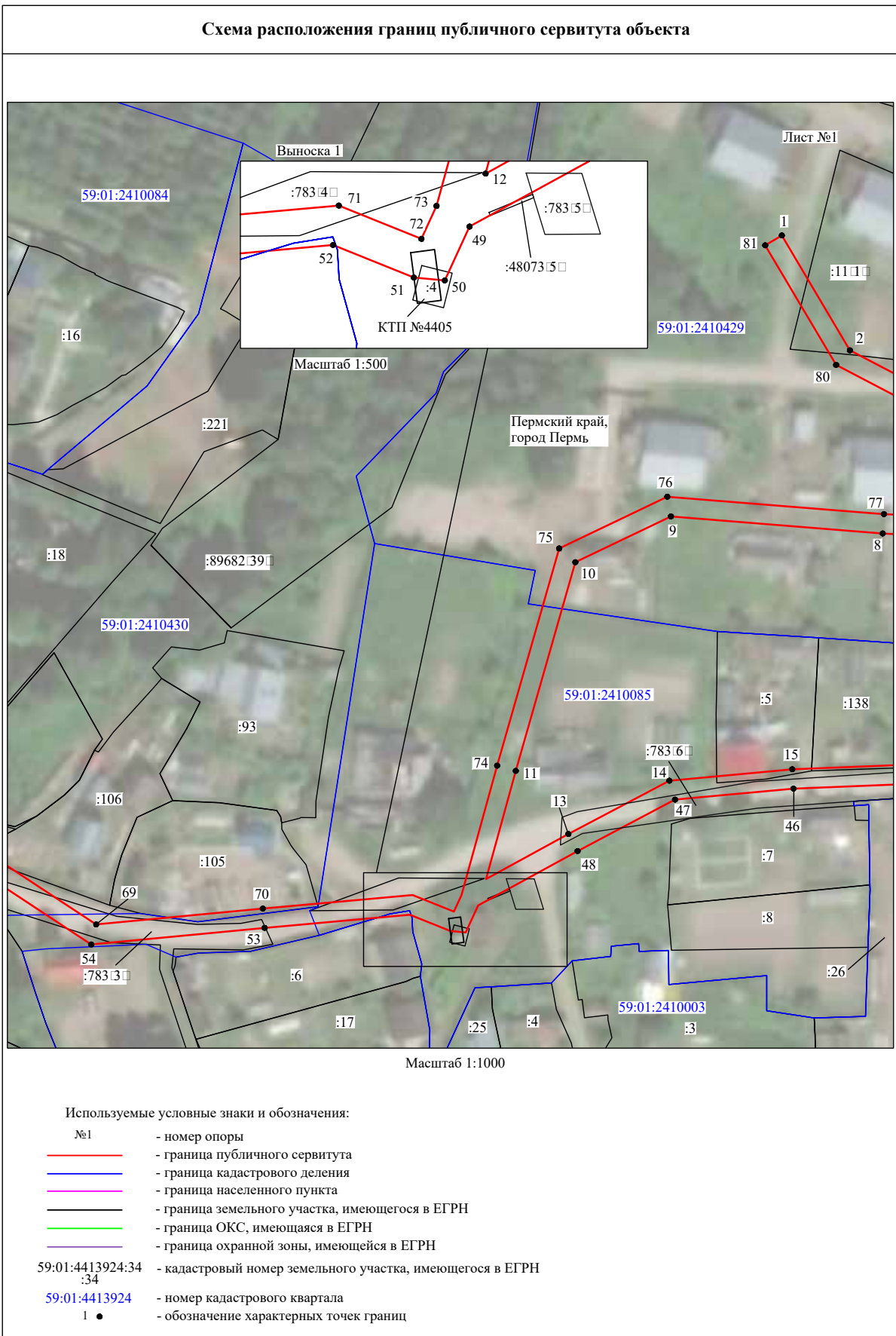
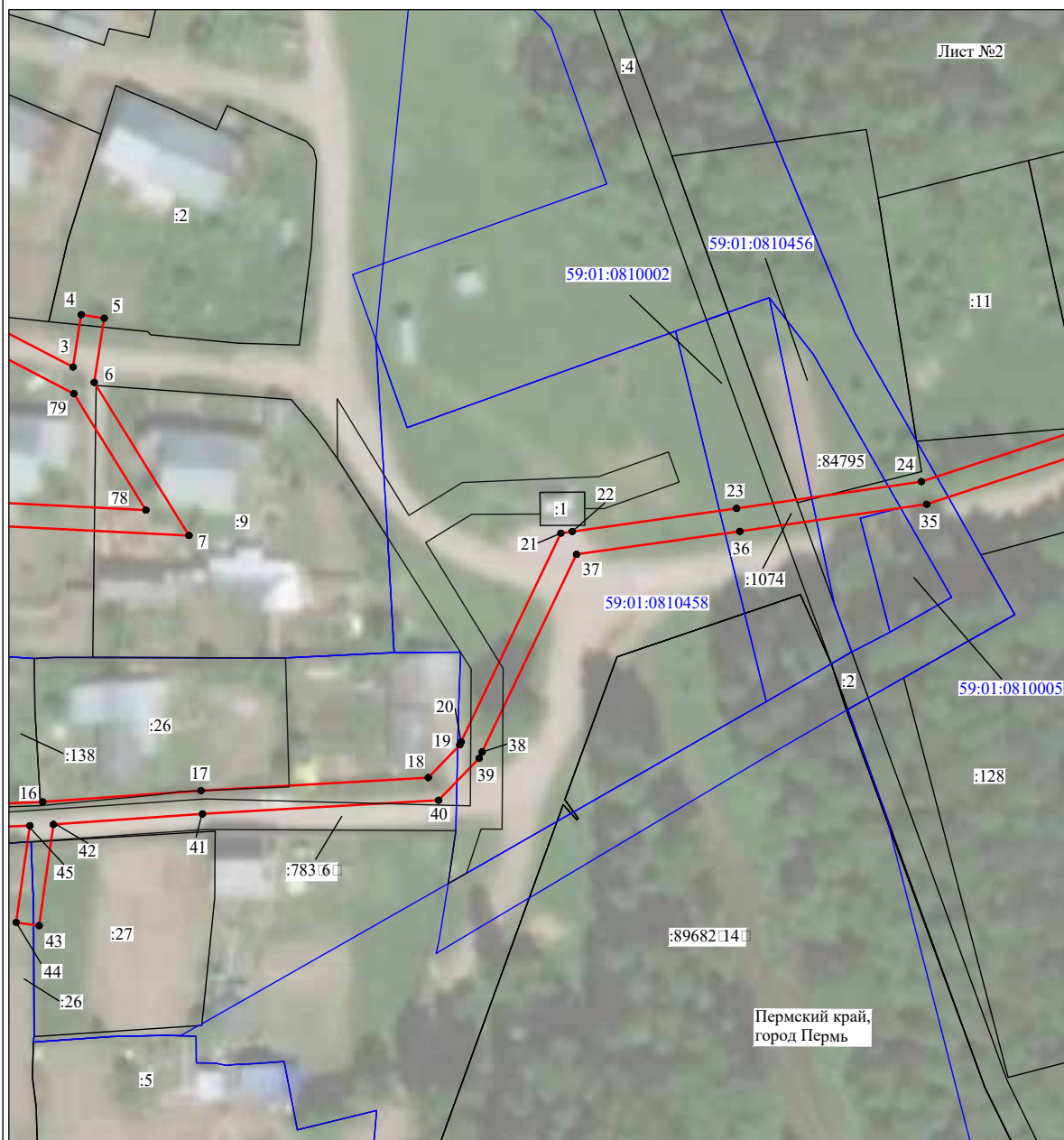


Схема расположения границ публичного сервитута объекта



Масштаб 1:1000

Используемые условные знаки и обозначения:

- №1 - номер опоры
- граница публичного сервитута
- граница кадастрового деления
- граница населенного пункта
- граница земельного участка, имеющегося в ЕГРН
- граница ОКС, имеющаяся в ЕГРН
- граница охранной зоны, имеющейся в ЕГРН
- 59:01:4413924:34 - кадастровый номер земельного участка, имеющегося в ЕГРН
- 59:01:4413924 - номер кадастрового квартала
- 1 • - обозначение характерных точек границ

Схема расположения границ публичного сервитута объекта



Масштаб 1:1000

Используемые условные знаки и обозначения:

- №1 - номер опоры
- - граница публичного сервитута
- - граница кадастрового деления
- - граница населенного пункта
- - граница земельного участка, имеющегося в ЕГРН
- - граница ОКС, имеющаяся в ЕГРН
- - граница охранной зоны, имеющейся в ЕГРН
- 59:01:4413924:34 - кадастровый номер земельного участка, имеющегося в ЕГРН
- 59:01:4413924 - номер кадастрового квартала
- 1 ● - обозначение характерных точек границ

ОПИСАНИЕ МЕСТОПОЛОЖЕНИЯ ГРАНИЦ

Публичный сервитут для размещения объекта электросетевого хозяйства «Электросетевой комплекс Подстанция 35\6 кВ «Нагорная» (ВЛ 0,4 кВ от ТП-4401, ВЛ 0,4 кВ от ТП-4402, ВЛ 0,4 кВ от ТП-4471)

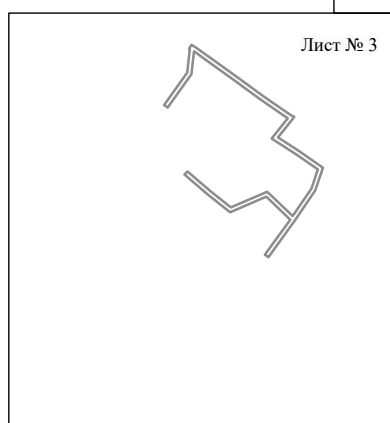
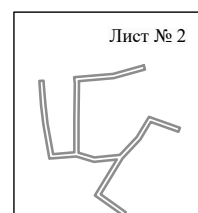
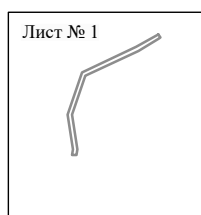
(наименование объекта, местоположение границ которого описано (далее - объект))

Раздел 1

Сведения об объекте

Сведения об объекте		
№ п/п	Характеристики объекта	Описание характеристик
1	2	3
1	Местоположение объекта	Пермский край, город Пермь
2	Площадь объекта +/- величина погрешности определения площади (P+/- Дельта P)	4161 кв.м ± 13 кв.м
3	Иные характеристики объекта	Публичный сервитут для размещения объекта электросетевого хозяйства «Электросетевой комплекс Подстанция 35\6 кВ «Нагорная» (ВЛ 0,4 кВ от ТП-4401, ВЛ 0,4 кВ от ТП-4402, ВЛ 0,4 кВ от ТП-4471) на срок 49 лет

Схема расположения границ публичного сервитута объекта

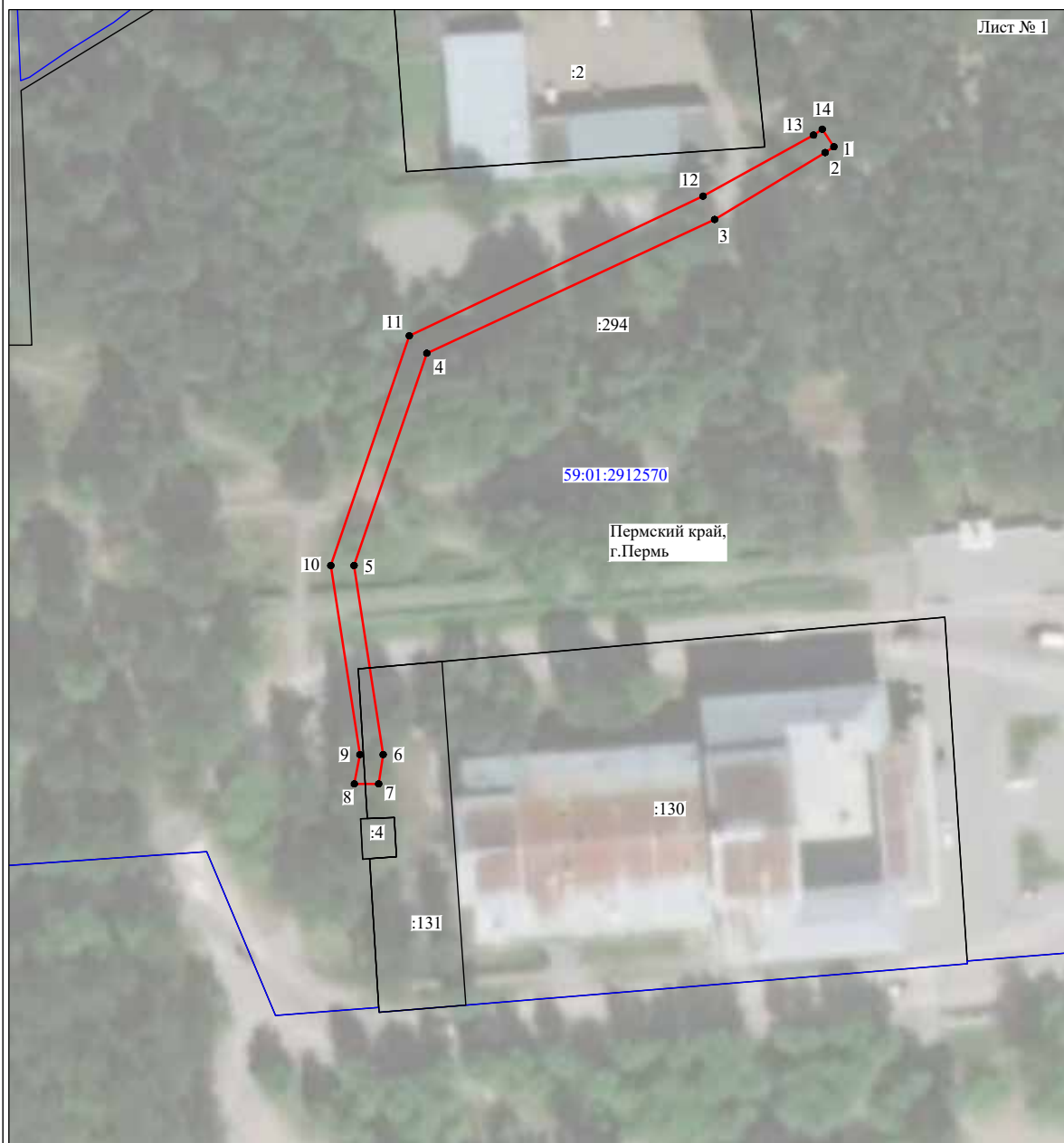


Масштаб 1:6000

Используемые условные знаки и обозначения:

————— - граница публичного сервитута

Схема расположения границ публичного сервитута объекта

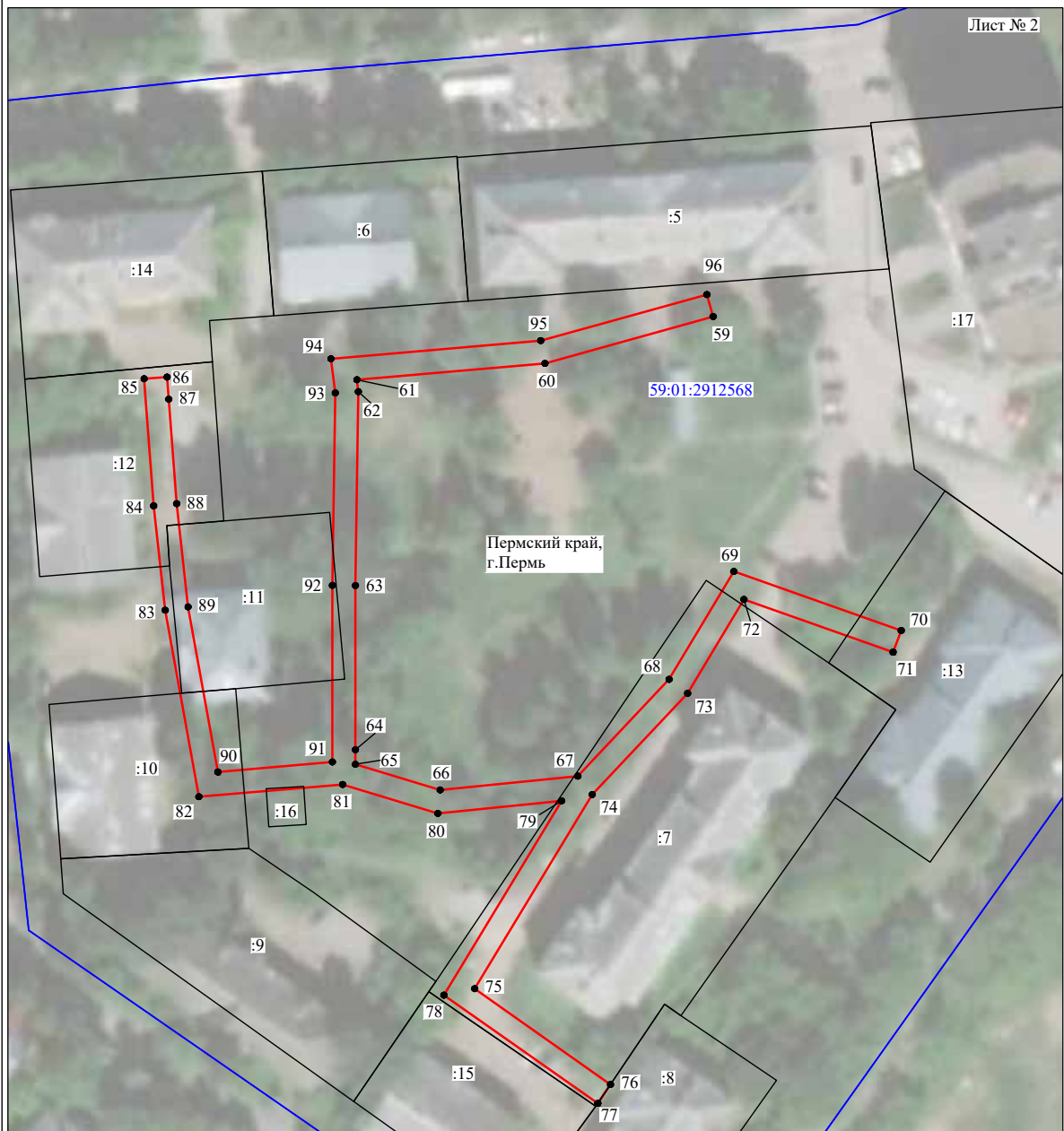


Масштаб 1:1000

Используемые условные знаки и обозначения:

- №1 - номер опоры
- граница публичного сервитута
- граница кадастрового деления
- граница населенного пункта
- граница земельного участка, имеющегося в ЕГРН
- граница ОКС, имеющаяся в ЕГРН
- граница охранной зоны, имеющейся в ЕГРН
- 59:01:4413924:34 - кадастровый номер земельного участка, имеющегося в ЕГРН
- 59:01:4413924 - номер кадастрового квартала
- 1 • - обозначение характерных точек границ

Схема расположения границ публичного сервитута объекта



Используемые условные знаки и обозначения:

- | | |
|------------------|---|
| №1 | - номер опоры |
| | - граница публичного сервитута |
| | - граница кадастрового деления |
| | - граница населенного пункта |
| | - граница земельного участка, имеющегося в ЕГРН |
| | - граница ОКС, имеющаяся в ЕГРН |
| | - граница охранной зоны, имеющейся в ЕГРН |
| 59:01:4413924:34 | - кадастровый номер земельного участка, имеющегося в ЕГРН |
| 59:01:4413924 | - номер кадастрового квартала |
| 1 ● | - обозначение характерных точек границ |

Схема расположения границ публичного сервитута объекта



Масштаб 1:2000

Используемые условные знаки и обозначения:

- №1 - номер опоры
- - граница публичного сервитута
- - граница кадастрового деления
- - граница населенного пункта
- - граница земельного участка, имеющегося в ЕГРН
- - граница ОКС, имеющаяся в ЕГРН
- - граница охранной зоны, имеющейся в ЕГРН
- 59:01:4413924:34 - кадастровый номер земельного участка, имеющегося в ЕГРН
- 59:01:4413924 - номер кадастрового квартала
- 1 ● - обозначение характерных точек границ

ОПИСАНИЕ МЕСТОПОЛОЖЕНИЯ ГРАНИЦ

Публичный сервис для размещения объекта электросетевого хозяйства «Электросетевой комплекс Подстанции 35/6 кВ «Гайва» (ВЛ 0,4 кВ от КТП 4462) (наименование объекта, местоположение границ которого описано (далее - объект))

Раздел 1

Сведения об объекте		
№ п/п	Характеристики объекта	Описание характеристик
1	Местоположение объекта	Пермский край, город Пермь
2	Площадь объекта +/- величина погрешности определения площади (Р+/- Дельта Р)	5469 кв.м ± 19 кв.м
3	Иные характеристики объекта	Публичный сервис для размещения объекта электросетевого хозяйства «Электросетевой комплекс Подстанции 35/6 кВ «Гайва» (ВЛ 0,4 кВ от КТП 4462) на срок 49 лет

Раздел 2

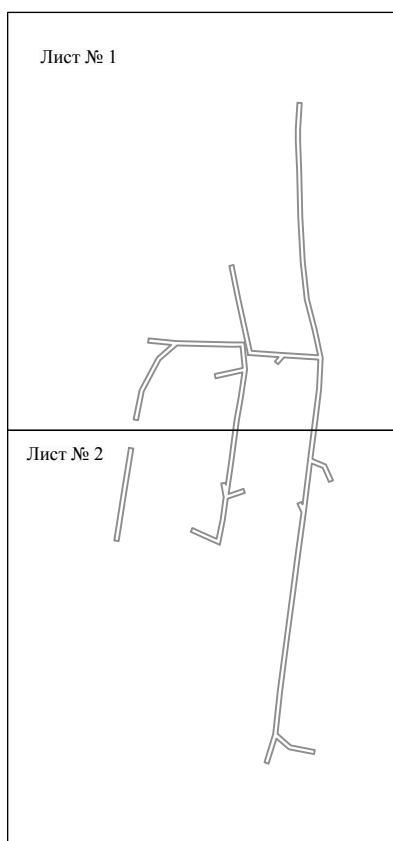
Сведения о местоположении границ объекта						
1. Система координат МСК-59 зона 2						
2. Сведения о характерных точках границ объекта						
Обона чение характерных точек границ	Координаты, м		Метод определения координат характерной точки	Средняя квадратическая погрешность положения характерной точки (М), м	Описание обозначения точки на местности (при наличии)	
	X	Y				
Зона(1)	1	2	3	4	5	6
1	523797.38	2235842.23	—	Метод спутниковых геодезических измерений (определений)	0.10	—
2	523797.14	2235846.23	—	Метод спутниковых геодезических измерений (определений)	0.10	—
3	523772.90	2235844.77	—	Метод спутниковых геодезических измерений (определений)	0.10	—
4	523761.47	2235844.61	—	Метод спутниковых геодезических измерений (определений)	0.10	—
5	523734.24	2235845.81	—	Метод спутниковых геодезических измерений (определений)	0.10	—
6	523691.27	2235846.83	—	Метод спутниковых геодезических измерений (определений)	0.10	—
7	523649.11	2235849.09	—	Метод спутниковых геодезических измерений (определений)	0.10	—
8	523614.27	2235852.90	—	Метод спутниковых геодезических измерений (определений)	0.10	—
9	523585.70	2235860.27	—	Метод спутниковых геодезических измерений (определений)	0.10	—
10	523559.57	2235865.92	—	Метод спутниковых геодезических измерений (определений)	0.10	—
11	523529.87	2235864.37	—	Метод спутниковых геодезических измерений (определений)	0.10	—
12	523502.08	2235860.87	—	Метод спутниковых геодезических измерений (определений)	0.10	—
13	523464.86	2235856.25	—	Метод спутниковых геодезических измерений (определений)	0.10	—
14	523459.65	2235868.74	—	Метод спутниковых геодезических измерений (определений)	0.10	—
15	523444.93	2235875.38	—	Метод спутниковых геодезических измерений (определений)	0.10	—
16	523443.29	2235871.73	—	Метод спутниковых геодезических измерений (определений)	0.10	—
17	523456.57	2235865.74	—	Метод спутниковых геодезических измерений (определений)	0.10	—
18	523460.74	2235855.75	—	Метод спутниковых геодезических измерений (определений)	0.10	—
19	523415.29	2235850.04	—	Метод спутниковых геодезических измерений (определений)	0.10	—
20	523376.12	2235844.69	—	Метод спутниковых геодезических измерений (определений)	0.10	—
21	523339.05	2235839.90	—	Метод спутниковых геодезических измерений (определений)	0.10	—
22	523297.89	2235834.38	—	Метод спутниковых геодезических измерений (определений)	0.10	—
23	523248.21	2235827.83	—	Метод спутниковых геодезических измерений (определений)	0.10	—
24	523208.36	2235823.64	—	Метод спутниковых геодезических измерений (определений)	0.10	—
25	523197.59	2235835.97	—	Метод спутниковых геодезических измерений (определений)	0.10	—
26	523193.31	2235838.45	—	Метод спутниковых геодезических измерений (определений)	0.10	—
27	523189.38	2235857.70	—	Метод спутниковых геодезических измерений (определений)	0.10	—
28	523193.99	2235834.15	—	Метод спутниковых геодезических измерений (определений)	0.10	—
29	523203.99	2235822.55	—	Метод спутниковых геодезических измерений (определений)	0.10	—
30	523180.54	2235815.18	—	Метод спутниковых геодезических измерений (определений)	0.10	—
31	523181.74	2235811.36	—	Метод спутниковых геодезических измерений (определений)	0.10	—
32	523208.13	2235819.63	—	Метод спутниковых геодезических измерений (определений)	0.10	—
33	523248.68	2235823.86	—	Метод спутниковых геодезических измерений (определений)	0.10	—
34	523298.41	2235830.40	—	Метод спутниковых геодезических измерений (определений)	0.10	—
35	523339.57	2235835.93	—	Метод спутниковых геодезических измерений (определений)	0.10	—
36	523376.65	2235840.72	—	Метод спутниковых геодезических измерений (определений)	0.10	—
37	523415.27	2235846.00	—	Метод спутниковых геодезических измерений (определений)	0.10	—
38	523423.09	2235842.28	—	Метод спутниковых геодезических измерений (определений)	0.10	—
39	523424.80	2235845.89	—	Метод спутниковых геодезических измерений (определений)	0.10	—
40	523422.62	2235846.93	—	Метод спутниковых геодезических измерений (определений)	0.10	—
41	523463.85	2235852.10	—	Метод спутниковых геодезических измерений (определений)	0.10	—
42	523502.58	2235856.90	—	Метод спутниковых геодезических измерений (определений)	0.10	—
43	523530.22	2235860.38	—	Метод спутниковых геодезических измерений (определений)	0.10	—
44	523557.82	2235861.82	—	Метод спутниковых геодезических измерений (определений)	0.10	—
45	523559.72	2235829.60	—	Метод спутниковых геодезических измерений (определений)	0.10	—
46	523553.30	2235824.10	—	Метод спутниковых геодезических измерений (определений)	0.10	—
47	523555.90	2235821.06	—	Метод спутниковых геодезических измерений (определений)	0.10	—

3. Сведения о характеристных точках части (частей) границы объекта

Обозначение характеристик точек части границы	Координаты, м		Метод определения координат характерной точки	Средняя квадратическая погрешность положения характерной точки (М), м	Описание обозначения точки на местности (при наличии)
	X	Y			
1	2	3	4	5	6
—	—	—	—	—	—

48	5235600.04	2235824.61	Метод спутниковых геодезических измерений (определений)	0.10	—
49	523561.91	2235796.12	Метод спутниковых геодезических измерений (определений)	0.10	—
50	523614.78	2235784.77	Метод спутниковых геодезических измерений (определений)	0.10	—
51	523645.20	2235778.65	Метод спутниковых геодезических измерений (определений)	0.10	—
52	523645.99	2235782.58	Метод спутниковых геодезических измерений (определений)	0.10	—
53	523615.60	2235785.69	Метод спутниковых геодезических измерений (определений)	0.10	—
54	523565.71	2235799.40	Метод спутниковых геодезических измерений (определений)	0.10	—
55	523563.77	2235828.85	Метод спутниковых геодезических измерений (определений)	0.10	—
56	523561.83	2235861.40	Метод спутниковых геодезических измерений (определений)	0.10	—
57	523564.77	2235856.38	Метод спутниковых геодезических измерений (определений)	0.10	—
58	523613.55	2235848.96	Метод спутниковых геодезических измерений (определений)	0.10	—
59	523648.78	2235845.10	Метод спутниковых геодезических измерений (определений)	0.10	—
60	523691.12	2235842.83	Метод спутниковых геодезических измерений (определений)	0.10	—
61	523724.10	2235841.81	Метод спутниковых геодезических измерений (определений)	0.10	—
62	523761.41	2235840.61	Метод спутниковых геодезических измерений (определений)	0.10	—
63	523773.05	2235840.77	Метод спутниковых геодезических измерений (определений)	0.10	—
1	523797.38	2235842.23	Метод спутниковых геодезических измерений (определений)	0.10	—
Зона I(2)					
64	523577.47	2235703.30	Метод спутниковых геодезических измерений (определений)	0.10	—
65	523574.94	2235729.25	Метод спутниковых геодезических измерений (определений)	0.10	—
66	523573.72	2235782.17	Метод спутниковых геодезических измерений (определений)	0.10	—
67	523573.80	2235792.58	Метод спутниковых геодезических измерений (определений)	0.10	—
68	523548.26	2235795.25	Метод спутниковых геодезических измерений (определений)	0.10	—
69	523521.45	2235791.20	Метод спутниковых геодезических измерений (определений)	0.10	—
70	523501.02	2235787.57	Метод спутниковых геодезических измерений (определений)	0.10	—
71	523461.61	2235782.28	Метод спутниковых геодезических измерений (определений)	0.10	—
72	523432.24	2235777.81	Метод спутниковых геодезических измерений (определений)	0.10	—
73	523436.94	2235791.83	Метод спутниковых геодезических измерений (определений)	0.10	—
74	523433.14	2235793.10	Метод спутниковых геодезических измерений (определений)	0.10	—
75	523427.80	2235777.15	Метод спутниковых геодезических измерений (определений)	0.10	—
76	523407.84	2235774.48	Метод спутниковых геодезических измерений (определений)	0.10	—
77	523384.70	2235769.78	Метод спутниковых геодезических измерений (определений)	0.10	—
78	523396.83	2235742.57	Метод спутниковых геодезических измерений (определений)	0.10	—
79	523400.48	2235744.20	Метод спутниковых геодезических измерений (определений)	0.10	—
80	523390.38	2235766.85	Метод спутниковых геодезических измерений (определений)	0.10	—
81	523408.52	2235770.53	Метод спутниковых геодезических измерений (определений)	0.10	—
82	523429.21	2235772.32	Метод спутниковых геодезических измерений (определений)	0.10	—
83	523442.05	2235771.09	Метод спутниковых геодезических измерений (определений)	0.10	—
84	523442.73	2235775.03	Метод спутниковых геодезических измерений (определений)	0.10	—
85	523440.76	2235775.37	Метод спутниковых геодезических измерений (определений)	0.10	—
86	523462.18	2235778.32	Метод спутниковых геодезических измерений (определений)	0.10	—
87	523501.64	2235783.62	Метод спутниковых геодезических измерений (определений)	0.10	—
88	523522.09	2235787.25	Метод спутниковых геодезических измерений (определений)	0.10	—
89	523545.73	2235790.79	Метод спутниковых геодезических измерений (определений)	0.10	—
90	523540.24	2235765.73	Метод спутниковых геодезических измерений (определений)	0.10	—
91	523544.15	2235764.87	Метод спутниковых геодезических измерений (определений)	0.10	—
92	523549.89	2235791.06	Метод спутниковых геодезических измерений (определений)	0.10	—
93	523569.78	2235785.98	Метод спутниковых геодезических измерений (определений)	0.10	—
94	523569.72	2235782.15	Метод спутниковых геодезических измерений (определений)	0.10	—
95	523570.92	2235729.86	Метод спутниковых геодезических измерений (определений)	0.10	—
96	523557.18	2235714.26	Метод спутниковых геодезических измерений (определений)	0.10	—
97	523527.85	2235698.73	Метод спутниковых геодезических измерений (определений)	0.10	—
98	523501.02	2235693.30	Метод спутниковых геодезических измерений (определений)	0.10	—
99	523501.81	2235689.38	Метод спутниковых геодезических измерений (определений)	0.10	—
100	523529.23	2235694.93	Метод спутниковых геодезических измерений (определений)	0.10	—
101	523559.70	2235711.06	Метод спутниковых геодезических измерений (определений)	0.10	—
102	523571.40	2235724.35	Метод спутниковых геодезических измерений (определений)	0.10	—
103	523573.51	2235702.77	Метод спутниковых геодезических измерений (определений)	0.10	—
64	523577.47	2235703.30	Метод спутниковых геодезических измерений (определений)	0.10	—
Зона I(3)					
104	523475.33	2235685.07	Метод спутниковых геодезических измерений (определений)	0.10	—
105	523474.08	2235689.02	Метод спутниковых геодезических измерений (определений)	0.10	—
106	523435.45	2235682.55	Метод спутниковых геодезических измерений (определений)	0.10	—
107	523388.18	2235675.25	Метод спутниковых геодезических измерений (определений)	0.10	—
108	523388.79	2235671.30	Метод спутниковых геодезических измерений (определений)	0.10	—
109	523436.08	2235678.60	Метод спутниковых геодезических измерений (определений)	0.10	—
104	523475.33	2235685.07	Метод спутниковых геодезических измерений (определений)	0.10	—

Схема расположения границ публичного сервитута объекта

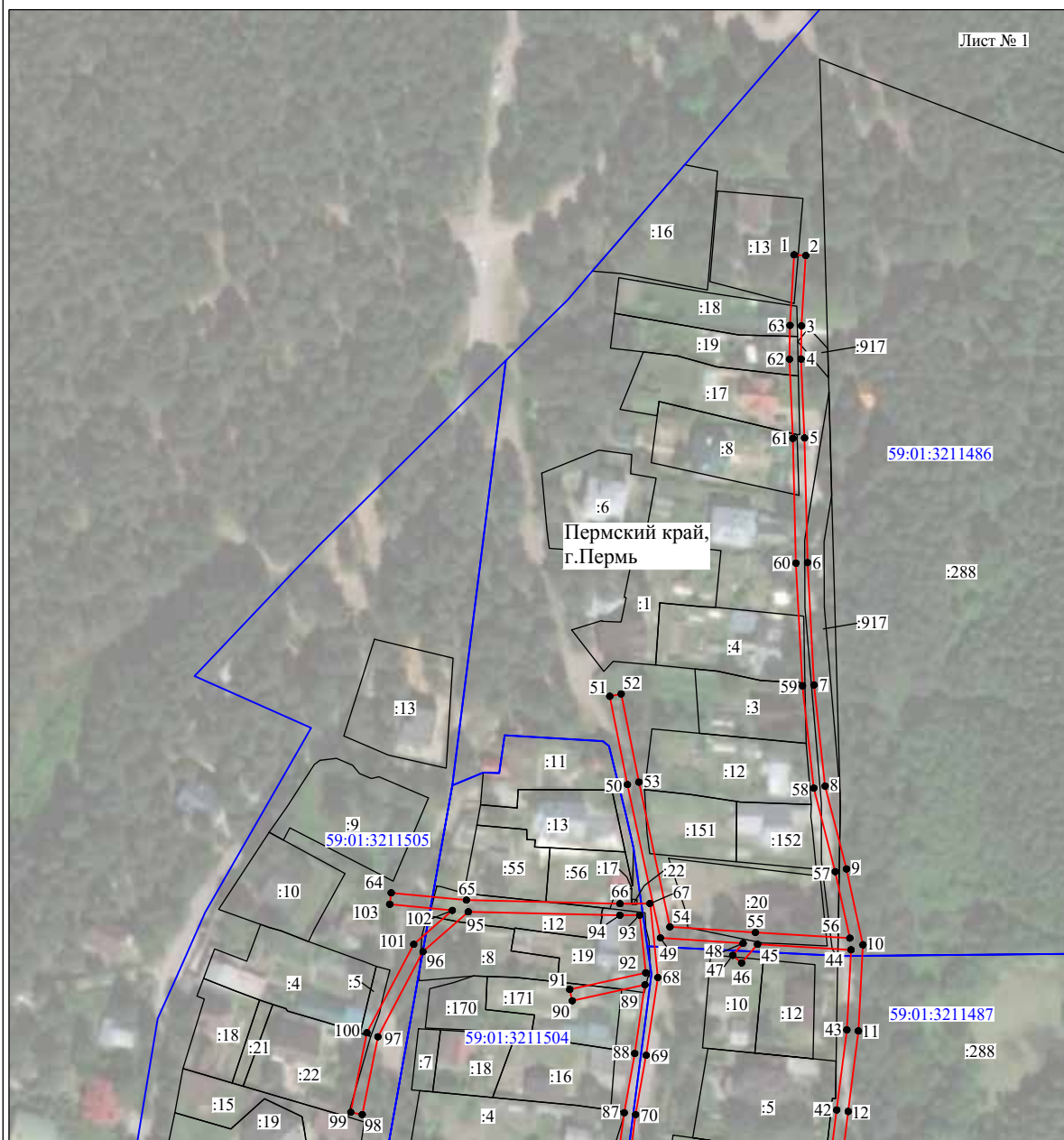


Масштаб 1:6000

Используемые условные знаки и обозначения:

——— - граница публичного сервитута

Схема расположения границ публичного сервитута объекта

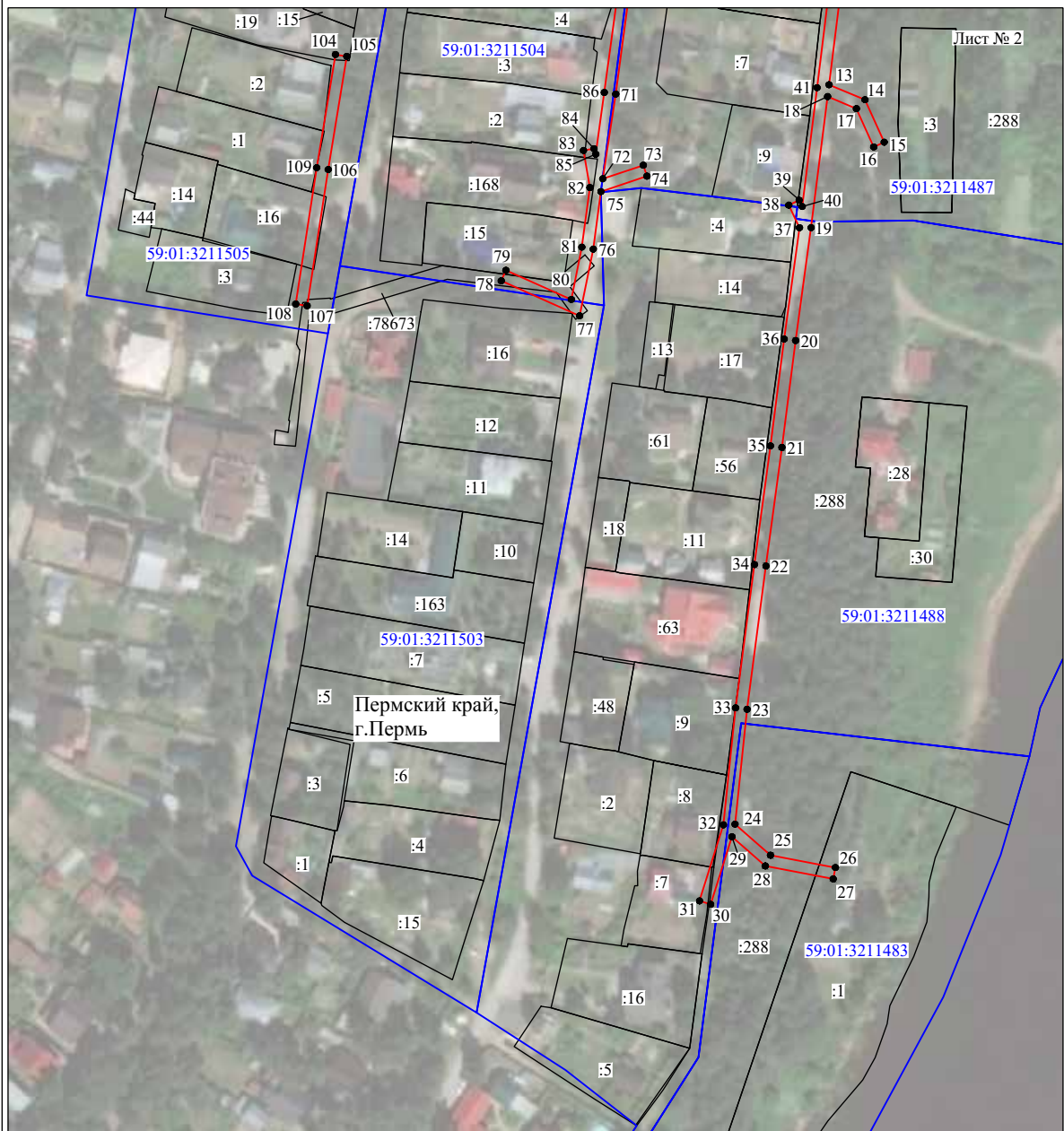


Масштаб 1:2000

Используемые условные знаки и обозначения:

- №1 - номер опоры
- граница публичного сервитута
- граница кадастрового деления
- граница населенного пункта
- граница земельного участка, имеющегося в ЕГРН
- граница ОКС, имеющаяся в ЕГРН
- граница охранной зоны, имеющейся в ЕГРН
- 59:01:4413924:34 - кадастровый номер земельного участка, имеющегося в ЕГРН
- 59:01:4413924 - номер кадастрового квартала
- 1 • - обозначение характерных точек границ

Схема расположения границ публичного сервитута объекта



Масштаб 1:2000

Используемые условные знаки и обозначения:

- | | |
|------------------|---|
| №1 | - номер опоры |
| | - граница публичного сервитута |
| | - граница кадастрового деления |
| | - граница населенного пункта |
| | - граница земельного участка, имеющегося в ЕГРН |
| | - граница ОКС, имеющаяся в ЕГРН |
| | - граница охранной зоны, имеющейся в ЕГРН |
| 59:01:4413924:34 | - кадастровый номер земельного участка, имеющегося в ЕГРН |
| 59:01:4413924 | - номер кадастрового квартала |
| 1 ● | - обозначение характерных точек границ |

ОПИСАНИЕ МЕСТОПОЛОЖЕНИЯ ГРАНИЦ

Публичный сервис для размещения объекта электрогенерации «Электростанция комплекса «Лесозаводская» (ВЛ 0,4 кВ от ТП 4519, ВЛ 0,4 кВ от ТП 4533 Ф. РИОНСКАЯ) (наименование объекта, местоположение границ которого описано (далее - объект)

Раздел 1

Сведения об объекте	
№ п/п	Характеристика объекта
1	3
1	Местоположение объекта Пермский край, город Пермь
2	Площадь объекта +/- величина погрешности определения площади (Р+/-, Дельта Р) 5119 кв.м ± 15 кв.м
3	Иные характеристики объекта Публичный сервис для размещения объекта электрогенерации «Электростанция комплекса «Лесозаводская» (ВЛ 0,4 кВ от ТП 4519, ВЛ 0,4 кВ от ТП 4533 Ф. РИОНСКАЯ) на срок 4 лет

Раздел 2

1. Система координат МСК-59, зона 2

Сведения о местоположении границ объекта

2. Сведения о характеристиках точек границ объекта

Общая характеристика точек границ	Координаты, м		Метод определения координат характерной точки	Средняя квадратическая погрешность положения характерной точки (М), м	Описание обозначения точки на местности (при наличии)
	X	Y			
1	2	3	4	5	6
Зона 1(1)					
1	52 1949.76	22 34632.13	Метод спутниковых геодезических измерений (определение)	0.10	
2	52 1947.77	22 34635.60	Метод спутниковых геодезических измерений (определение)	0.10	
3	52 1944.33	22 34633.63	Метод спутниковых геодезических измерений (определение)	0.10	
4	52 1914.16	22 34616.36	Метод спутниковых геодезических измерений (определение)	0.10	
5	52 1916.15	22 34612.88	Метод спутниковых геодезических измерений (определение)	0.10	
6	52 1946.32	22 34630.16	Метод спутниковых геодезических измерений (определение)	0.10	
Зона 1(2)					
1	52 1949.76	22 34632.13	Метод спутниковых геодезических измерений (определение)	0.10	
7	52 1955.96	22 34637.70	Метод спутниковых геодезических измерений (определение)	0.10	
8	52 1941.86	22 34632.77	Метод спутниковых геодезических измерений (определение)	0.10	
9	52 1917.64	22 34651.69	Метод спутниковых геодезических измерений (определение)	0.10	
10	52 1897.99	22 34676.54	Метод спутниковых геодезических измерений (определение)	0.10	
11	52 1883.66	22 34694.98	Метод спутниковых геодезических измерений (определение)	0.10	
12	52 1899.76	22 34715.82	Метод спутниковых геодезических измерений (определение)	0.10	
13	52 1916.94	22 34732.40	Метод спутниковых геодезических измерений (определение)	0.10	
14	52 1914.16	22 34735.28	Метод спутниковых геодезических измерений (определение)	0.10	
15	52 1896.77	22 34718.50	Метод спутниковых геодезических измерений (определение)	0.10	
16	52 1881.08	22 34698.20	Метод спутниковых геодезических измерений (определение)	0.10	
17	52 1887.56	22 34715.63	Метод спутниковых геодезических измерений (определение)	0.10	
18	52 1882.95	22 34738.95	Метод спутниковых геодезических измерений (определение)	0.10	
19	52 1876.79	22 34752.44	Метод спутниковых геодезических измерений (определение)	0.10	
20	52 1862.43	22 34741.07	Метод спутниковых геодезических измерений (определение)	0.10	
21	52 1847.23	22 34729.06	Метод спутниковых геодезических измерений (определение)	0.10	
22	52 1821.02	22 34708.82	Метод спутниковых геодезических измерений (определение)	0.10	
23	52 1797.28	22 34690.33	Метод спутниковых геодезических измерений (определение)	0.10	
24	52 1769.07	22 34720.59	Метод спутниковых геодезических измерений (определение)	0.10	
25	52 1745.61	22 34746.37	Метод спутниковых геодезических измерений (определение)	0.10	
26	52 1765.64	22 34768.92	Метод спутниковых геодезических измерений (определение)	0.10	
27	52 1766.98	22 34770.41	Метод спутниковых геодезических измерений (определение)	0.10	
28	52 1763.99	22 34773.07	Метод спутниковых геодезических измерений (определение)	0.10	
29	52 1762.66	22 34771.58	Метод спутниковых геодезических измерений (определение)	0.10	
30	52 1740.23	22 34746.34	Метод спутниковых геодезических измерений (определение)	0.10	
31	52 1766.13	22 34717.88	Метод спутниковых геодезических измерений (определение)	0.10	
32	52 1796.84	22 34684.92	Метод спутниковых геодезических измерений (определение)	0.10	
33	52 1823.50	22 34705.68	Метод спутниковых геодезических измерений (определение)	0.10	
34	52 1849.70	22 34725.92	Метод спутниковых геодезических измерений (определение)	0.10	
35	52 1864.80	22 34737.86	Метод спутниковых геодезических измерений (определение)	0.10	
36	52 1875.27	22 34746.13	Метод спутниковых геодезических измерений (определение)	0.10	
37	52 1879.12	22 34737.72	Метод спутниковых геодезических измерений (определение)	0.10	
38	52 1883.41	22 34715.96	Метод спутниковых геодезических измерений (определение)	0.10	
39	52 1874.95	22 34693.16	Метод спутниковых геодезических измерений (определение)	0.10	
40	52 1869.14	22 34686.46	Метод спутниковых геодезических измерений (определение)	0.10	
41	52 1872.16	22 34683.84	Метод спутниковых геодезических измерений (определение)	0.10	
42	52 1876.67	22 34689.05	Метод спутниковых геодезических измерений (определение)	0.10	
43	52 1891.44	22 34671.55	Метод спутниковых геодезических измерений (определение)	0.10	
44	52 1913.86	22 34643.70	Метод спутниковых геодезических измерений (определение)	0.10	

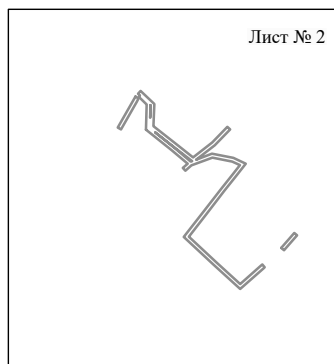
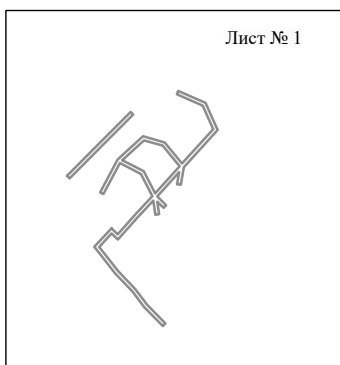
61	521706.59	2234121.17	Метод спутниковых геодезических измерений (определений)		0.10	—
104	521624.53	2234122.56	Метод спутниковых геодезических измерений (определений)		0.10	—
105	521595.11	2234095.83	Метод спутниковых геодезических измерений (определений)		0.10	—
106	521619.09	2234083.51	Метод спутниковых геодезических измерений (определений)		0.10	—
107	521631.18	2234060.10	Метод спутниковых геодезических измерений (определений)		0.10	—
108	521652.77	2234083.73	Метод спутниковых геодезических измерений (определений)		0.10	—
109	521646.99	2234104.12	Метод спутниковых геодезических измерений (определений)		0.10	—
104	521624.53	2234122.56	Метод спутниковых геодезических измерений (определений)		0.10	—
Зона1(5)						
110	521683.78	2234069.20	Метод спутниковых геодезических измерений (определений)		0.10	—
111	521680.95	2234072.03	Метод спутниковых геодезических измерений (определений)		0.10	—
112	521687.15	2234038.22	Метод спутниковых геодезических измерений (определений)		0.10	—
113	521611.15	2234002.73	Метод спутниковых геодезических измерений (определений)		0.10	—
114	521613.96	2233999.89	Метод спутниковых геодезических измерений (определений)		0.10	—
115	521649.97	2234035.38	Метод спутниковых геодезических измерений (определений)		0.10	—
110	521683.78	2234069.20	Метод спутниковых геодезических измерений (определений)		0.10	—

3. Сведения о характерных точках части (частей) границы объекта

Обозначение характерных точек части Границы	Координаты, м		Метод определения координат характерной точки	Средняя квадратическая погрешность положения характерной точки (М), м	Описание обозначения точки на местности (при наличии)
	X	Y			
1	2	3	4	5	6
—	—	—	—	—	—

45	521941.14	2234644.52	Метод спутниковых геодезических измерений (определений)	0.10	—
46	521949.68	2234635.78	Метод спутниковых геодезических измерений (определений)	0.10	—
47	521951.04	2234637.10	Метод спутниковых геодезических измерений (определений)	0.10	—
48	521955.04	2234634.96	Метод спутниковых геодезических измерений (определений)	0.10	—
7	521955.96	2234637.70	Метод спутниковых геодезических измерений (определений)	0.10	—
49	521940.20	2234648.69	Метод спутниковых геодезических измерений (определений)	0.10	—
50	521926.70	2234648.00	Метод спутниковых геодезических измерений (определений)	0.10	—
51	521940.39	2234648.49	Метод спутниковых геодезических измерений (определений)	0.10	—
49	521940.20	2234648.69	Метод спутниковых геодезических измерений (определений)	0.10	—
52	521910.81	2234653.86	Метод спутниковых геодезических измерений (определений)	0.10	—
53	521894.84	2234674.07	Метод спутниковых геодезических измерений (определений)	0.10	—
54	521879.47	2234693.66	Метод спутниковых геодезических измерений (определений)	0.10	—
55	521878.98	2234692.52	Метод спутниковых геодезических измерений (определений)	0.10	—
56	521894.52	2234674.10	Метод спутниковых геодезических измерений (определений)	0.10	—
52	521910.81	2234653.86	Метод спутниковых геодезических измерений (определений)	0.10	—
Зона1(3)					
57	521801.31	2234805.12	Метод спутниковых геодезических измерений (определений)	0.10	—
58	521798.69	2234808.14	Метод спутниковых геодезических измерений (определений)	0.10	—
59	521782.42	2234794.00	Метод спутниковых геодезических измерений (определений)	0.10	—
60	521785.14	2234791.05	Метод спутниковых геодезических измерений (определений)	0.10	—
57	521801.31	2234805.12	Метод спутниковых геодезических измерений (определений)	0.10	—
Зона1(4)					
61	521706.59	2234121.17	Метод спутниковых геодезических измерений (определений)	0.10	—
62	521693.49	2234150.88	Метод спутниковых геодезических измерений (определений)	0.10	—
63	521668.01	2234162.23	Метод спутниковых геодезических измерений (определений)	0.10	—
64	521664.07	2234163.99	Метод спутниковых геодезических измерений (определений)	0.10	—
65	521623.54	2234127.08	Метод спутниковых геодезических измерений (определений)	0.10	—
66	521604.29	2234123.87	Метод спутниковых геодезических измерений (определений)	0.10	—
67	521604.95	2234119.92	Метод спутниковых геодезических измерений (определений)	0.10	—
68	521618.08	2234122.11	Метод спутниковых геодезических измерений (определений)	0.10	—
69	521591.73	2234098.15	Метод спутниковых геодезических измерений (определений)	0.10	—
70	521582.10	2234107.80	Метод спутниковых геодезических измерений (определений)	0.10	—
71	521579.26	2234104.98	Метод спутниковых геодезических измерений (определений)	0.10	—
72	521585.99	2234098.21	Метод спутниковых геодезических измерений (определений)	0.10	—
73	521572.33	2234100.18	Метод спутниковых геодезических измерений (определений)	0.10	—
74	521571.76	2234096.22	Метод спутниковых геодезических измерений (определений)	0.10	—
75	521587.20	2234093.99	Метод спутниковых геодезических измерений (определений)	0.10	—
76	521568.13	2234076.21	Метод спутниковых геодезических измерений (определений)	0.10	—
77	521544.65	2234055.25	Метод спутниковых геодезических измерений (определений)	0.10	—
78	521551.24	2234048.48	Метод спутниковых геодезических измерений (определений)	0.10	—
79	521536.53	2234034.92	Метод спутниковых геодезических измерений (определений)	0.10	—
80	521510.34	2234055.55	Метод спутниковых геодезических измерений (определений)	0.10	—
81	521490.63	2234074.43	Метод спутниковых геодезических измерений (определений)	0.10	—
82	521473.79	2234086.96	Метод спутниковых геодезических измерений (определений)	0.10	—
83	521453.36	2234107.15	Метод спутниковых геодезических измерений (определений)	0.10	—
84	521503.55	2234104.32	Метод спутниковых геодезических измерений (определений)	0.10	—
85	521471.18	2234083.92	Метод спутниковых геодезических измерений (определений)	0.10	—
86	521488.04	2234071.37	Метод спутниковых геодезических измерений (определений)	0.10	—
87	521507.71	2234052.53	Метод спутниковых геодезических измерений (определений)	0.10	—
88	521536.73	2234029.66	Метод спутниковых геодезических измерений (определений)	0.10	—
89	521556.98	2234048.32	Метод спутниковых геодезических измерений (определений)	0.10	—
90	521550.43	2234055.05	Метод спутниковых геодезических измерений (определений)	0.10	—
91	521570.83	2234073.25	Метод спутниковых геодезических измерений (определений)	0.10	—
92	521591.95	2234092.96	Метод спутниковых геодезических измерений (определений)	0.10	—
93	521616.13	2234080.54	Метод спутниковых геодезических измерений (определений)	0.10	—
94	521628.03	2234057.47	Метод спутниковых геодезических измерений (определений)	0.10	—
95	521594.19	2234039.46	Метод спутниковых геодезических измерений (определений)	0.10	—
96	521596.07	2234035.93	Метод спутниковых геодезических измерений (определений)	0.10	—
97	521631.96	2234055.03	Метод спутниковых геодезических измерений (определений)	0.10	—
98	521657.23	2234082.67	Метод спутниковых геодезических измерений (определений)	0.10	—
99	521650.50	2234106.42	Метод спутниковых геодезических измерений (определений)	0.10	—
100	521627.52	2234125.28	Метод спутниковых геодезических измерений (определений)	0.10	—
101	521664.83	2234159.27	Метод спутниковых геодезических измерений (определений)	0.10	—
102	521690.45	2234147.85	Метод спутниковых геодезических измерений (определений)	0.10	—
103	521702.93	2234119.56	Метод спутниковых геодезических измерений (определений)	0.10	—

Схема расположения границ публичного сервитута объекта

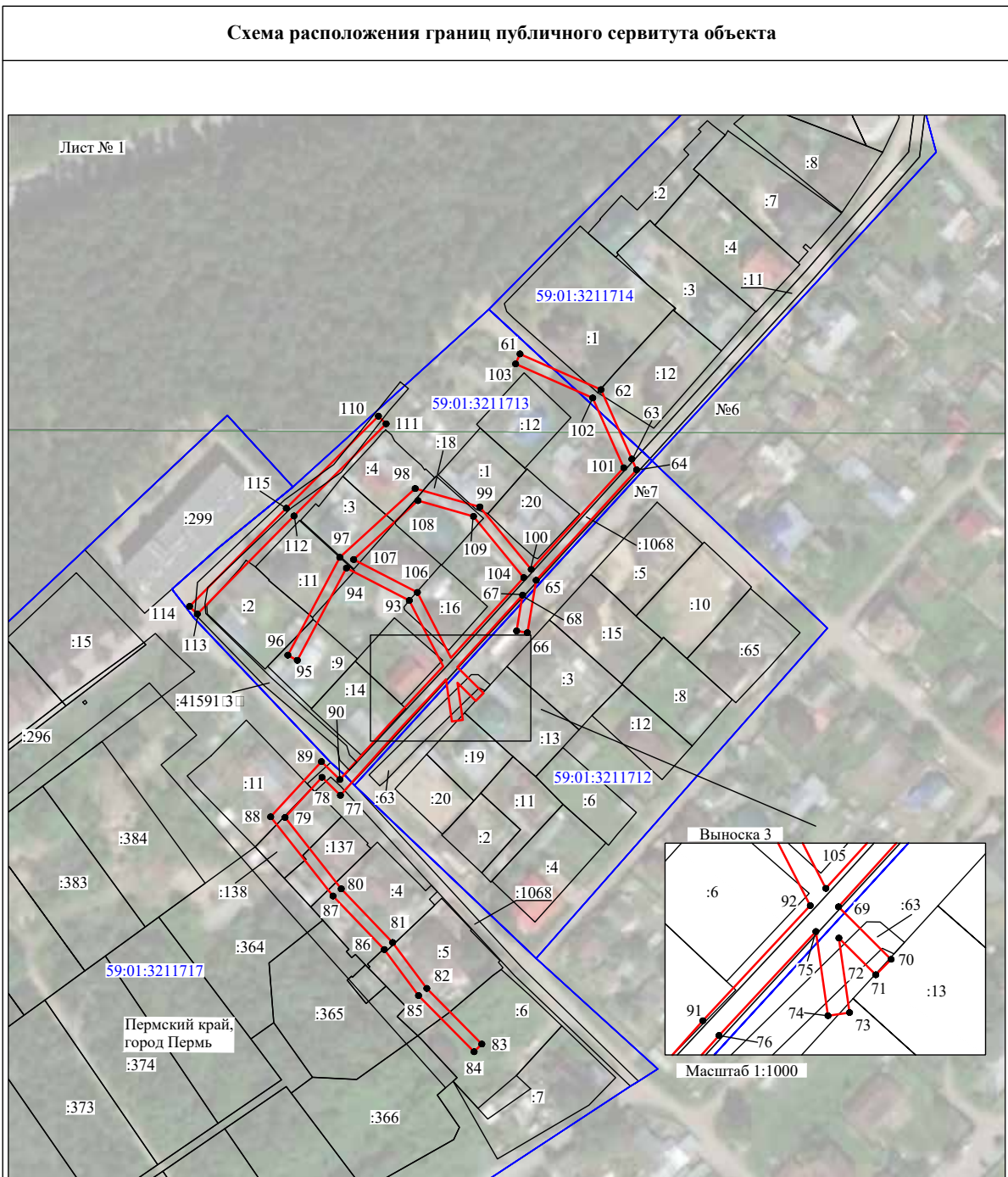


Масштаб 1:7000

Используемые условные знаки и обозначения:

————— - граница публичного сервитута

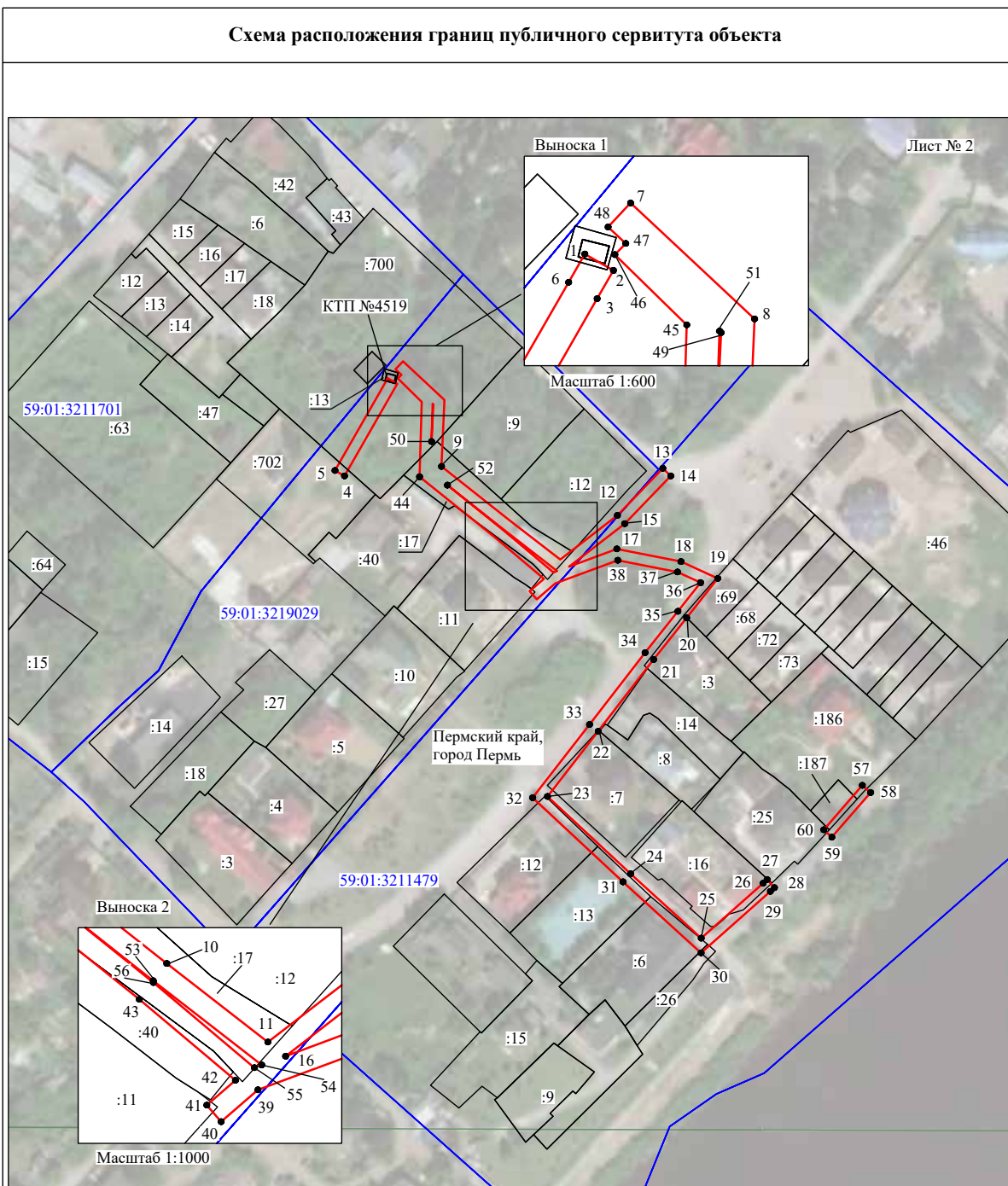
Схема расположения границ публичного сервитута объекта



Используемые условные знаки и обозначения:

- | | |
|------------------|---|
| №1 | - номер опоры |
| | - граница публичного сервитута |
| | - граница кадастрового деления |
| | - граница населенного пункта |
| | - граница земельного участка, имеющегося в ЕГРН |
| | - граница ОКС, имеющаяся в ЕГРН |
| | - граница охранной зоны, имеющейся в ЕГРН |
| 59:01:4413924:34 | - кадастровый номер земельного участка, имеющегося в ЕГРН |
| 59:01:4413924 | - номер кадастрового квартала |
| 1 ● | - обозначение характерных точек границ |

Схема расположения границ публичного сервитута объекта



Используемые условные знаки и обозначения:

- №1 - номер опоры
- граница публичного сервитута
- граница кадастрового деления
- граница населенного пункта
- граница земельного участка, имеющегося в ЕГРН
- граница ОКС, имеющаяся в ЕГРН
- граница охранной зоны, имеющейся в ЕГРН
- 59:01:4413924:34 - кадастровый номер земельного участка, имеющегося в ЕГРН
- 59:01:4413924 - номер кадастрового квартала
- 1 • - обозначение характерных точек границ

ОПИСАНИЕ МЕСТОПОЛОЖЕНИЯ ГРАНИЦ

Публичный сервис для размещения объекта электросетевого хозяйства «Электросетевой комплекс Подстанции 110/35/6 кВ «Головань» (ВЛ-0.4КВ ОТ ТП-4305, ВЛ-0.4КВ ОТ КТП-4304)

(наименование объекта, местоположение границ которого описано (далее - объект)

Раздел 1		
Сведения об объекте		
№ п/п	Характеристики объекта	Описание характеристик
1	Местоположение объекта	Пермский край, город Пермь
2	Площадь объекта +/- величина погрешности определения площади (Р+/- Дельта Р)	26050 кв. м ± 33 кв. м
3	Иные характеристики объекта	Публичный сервис для размещения объекта электросетевого хозяйства «Электросетевой комплекс Подстанции 110/35/6 кВ «Головань» (ВЛ-0.4КВ ОТ ТП-4305, ВЛ-0.4КВ ОТ КТП-4304) на срок 49 лет

Раздел 2

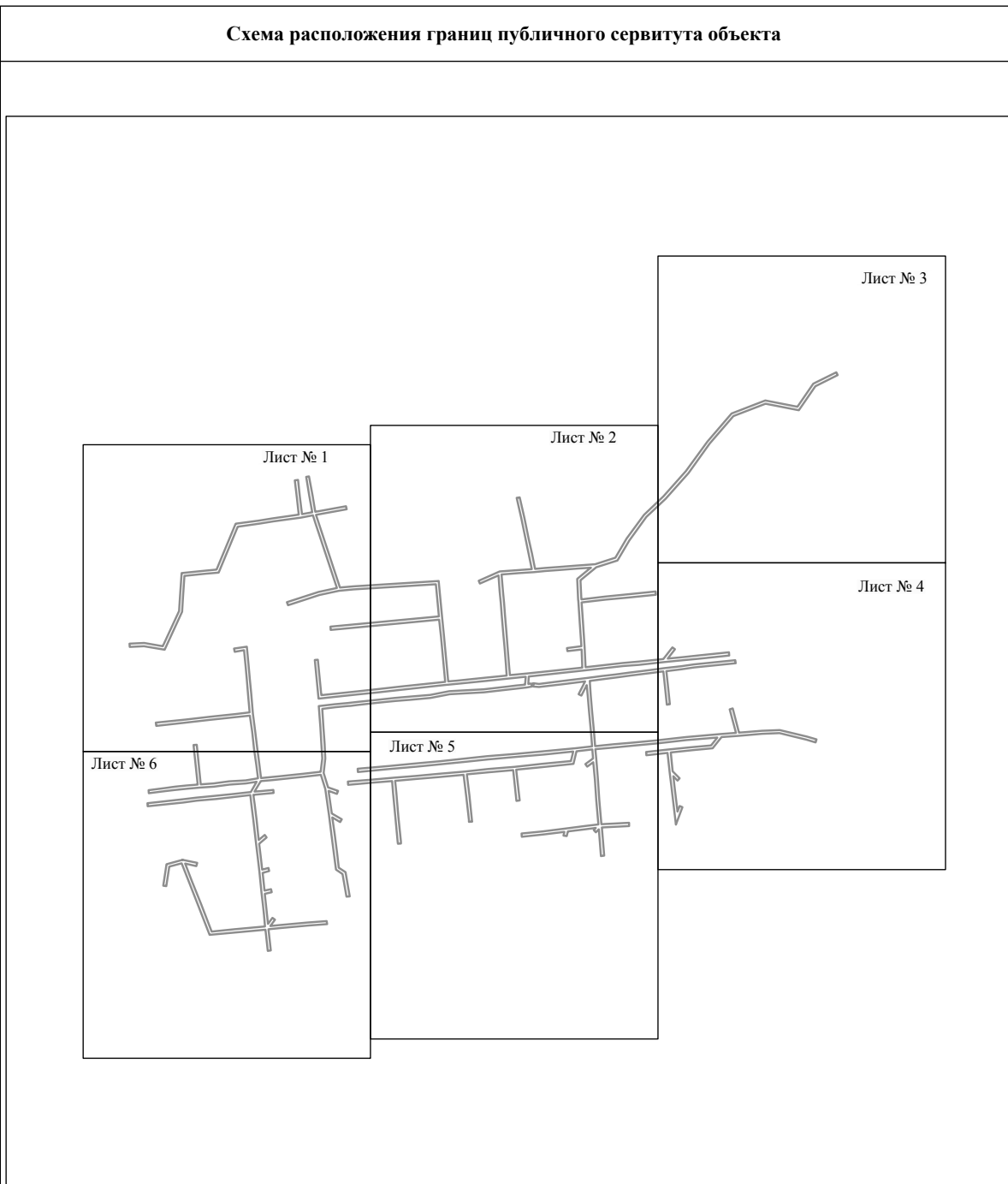
1. Система координат МСК-59, зона 2

Сведения о местоположении границ объекта

2. Сведения о характеристиках точек границ объекта

Обона чение характер ных точек границ	Координаты, м			Метод определения координат характерной точки	Средняя кватратичес кая погреш- ность положения характер- ной точки (М), м	Описание обозначе- ния точки на местности (при наличии)
	X	Y	Z			
Зона(1)	2	3	4	5	6	
1	533014.89	2244663.37	-	Метод спутниковых геодезических измерений (спрделений)	0.10	-
2	533010.97	2244664.13	-	Метод спутниковых геодезических измерений (спрделений)	0.10	-
3	533009.69	2244657.62	-	Метод спутниковых геодезических измерений (спрделений)	0.10	-
4	533007.00	2244633.96	-	Метод спутниковых геодезических измерений (спрделений)	0.10	-
5	533003.56	2244602.87	-	Метод спутниковых геодезических измерений (спрделений)	0.10	-
6	533001.16	2244559.56	-	Метод спутниковых геодезических измерений (спрделений)	0.10	-
7	532996.43	2244535.07	-	Метод спутниковых геодезических измерений (спрделений)	0.10	-
8	532994.17	2244509.21	-	Метод спутниковых геодезических измерений (спрделений)	0.10	-
9	532992.52	2244490.03	-	Метод спутниковых геодезических измерений (спрделений)	0.10	-
10	532990.41	2244469.38	-	Метод спутниковых геодезических измерений (спрделений)	0.10	-
11	532987.42	2244442.53	-	Метод спутниковых геодезических измерений (спрделений)	0.10	-
12	532986.46	2244433.23	-	Метод спутниковых геодезических измерений (спрделений)	0.10	-
13	532986.01	2244428.61	-	Метод спутниковых геодезических измерений (спрделений)	0.10	-
14	532984.46	2244413.53	-	Метод спутниковых геодезических измерений (спрделений)	0.10	-
15	532982.44	2244399.03	-	Метод спутниковых геодезических измерений (спрделений)	0.10	-
16	532959.00	2244399.94	-	Метод спутниковых геодезических измерений (спрделений)	0.10	-
17	532938.54	2244399.94	-	Метод спутниковых геодезических измерений (спрделений)	0.10	-
18	532919.32	2244401.00	-	Метод спутниковых геодезических измерений (спрделений)	0.10	-
19	532901.01	2244398.93	-	Метод спутниковых геодезических измерений (спрделений)	0.10	-
20	532882.61	2244404.46	-	Метод спутниковых геодезических измерений (спрделений)	0.10	-
21	532878.09	2244417.38	-	Метод спутниковых геодезических измерений (спрделений)	0.10	-
22	532874.38	2244415.78	-	Метод спутниковых геодезических измерений (спрделений)	0.10	-
23	532878.10	2244405.25	-	Метод спутниковых геодезических измерений (спрделений)	0.10	-
24	532849.46	2244409.27	-	Метод спутниковых геодезических измерений (спрделений)	0.10	-
25	532841.94	2244422.10	-	Метод спутниковых геодезических измерений (спрделений)	0.10	-
26	532838.58	2244420.05	-	Метод спутниковых геодезических измерений (спрделений)	0.10	-
27	532844.43	2244409.94	-	Метод спутниковых геодезических измерений (спрделений)	0.10	-
28	532823.96	2244412.73	-	Метод спутниковых геодезических измерений (спрделений)	0.10	-
29	532798.54	2244415.97	-	Метод спутниковых геодезических измерений (спрделений)	0.10	-
30	532780.48	2244418.28	-	Метод спутниковых геодезических измерений (спрделений)	0.10	-
31	532774.77	2244426.71	-	Метод спутниковых геодезических измерений (спрделений)	0.10	-
32	532744.09	2244431.96	-	Метод спутниковых геодезических измерений (спрделений)	0.10	-
33	532743.54	2244427.98	-	Метод спутниковых геодезических измерений (спрделений)	0.10	-
34	532772.42	2244423.05	-	Метод спутниковых геодезических измерений (спрделений)	0.10	-
35	532778.19	2244414.54	-	Метод спутниковых геодезических измерений (спрделений)	0.10	-
36	532703.72	2244408.77	-	Метод спутниковых геодезических измерений (спрделений)	0.10	-
37	532823.44	2244408.77	-	Метод спутниковых геодезических измерений (спрделений)	0.10	-
38	532846.99	2244405.57	-	Метод спутниковых геодезических измерений (спрделений)	0.10	-
39	532880.67	2244400.87	-	Метод спутниковых геодезических измерений (спрделений)	0.10	-
40	532898.61	2244395.46	-	Метод спутниковых геодезических измерений (спрделений)	0.10	-
41	532895.92	2244372.12	-	Метод спутниковых геодезических измерений (спрделений)	0.10	-
42	532894.72	2244360.78	-	Метод спутниковых геодезических измерений (спрделений)	0.10	-
43	532893.05	2244343.95	-	Метод спутниковых геодезических измерений (спрделений)	0.10	-
44	532891.94	2244332.78	-	Метод спутниковых геодезических измерений (спрделений)	0.10	-
45	532890.52	2244318.75	-	Метод спутниковых геодезических измерений (спрделений)	0.10	-
46	532877.26	2244310.90	-	Метод спутниковых геодезических измерений (спрделений)	0.10	-
47	532877.92	2244318.45	-	Метод спутниковых геодезических измерений (спрделений)	0.10	-

Схема расположения границ публичного сервитута объекта

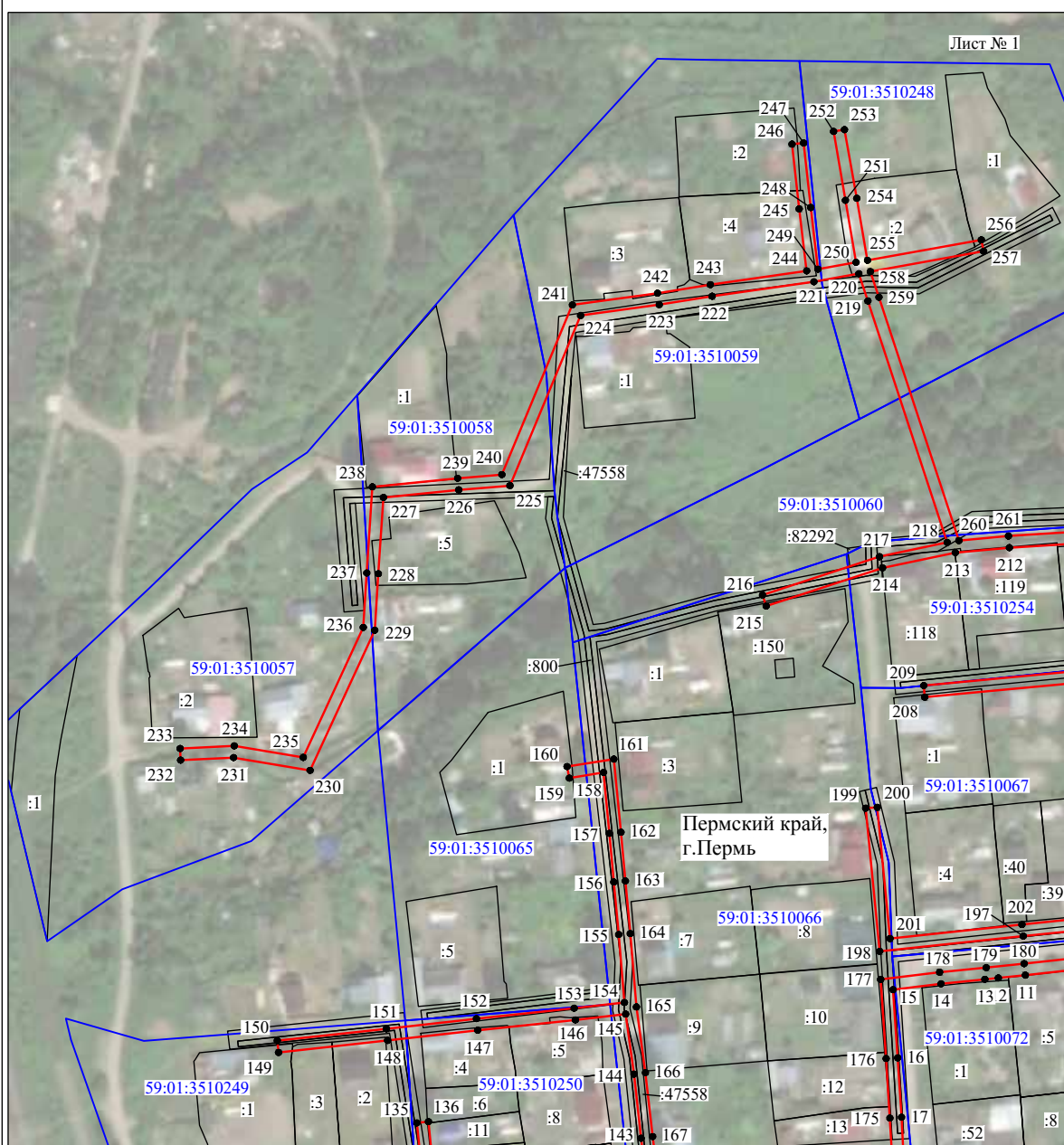


Масштаб 1:7000

Используемые условные знаки и обозначения:

————— - граница публичного сервитута

Схема расположения границ публичного сервитута объекта

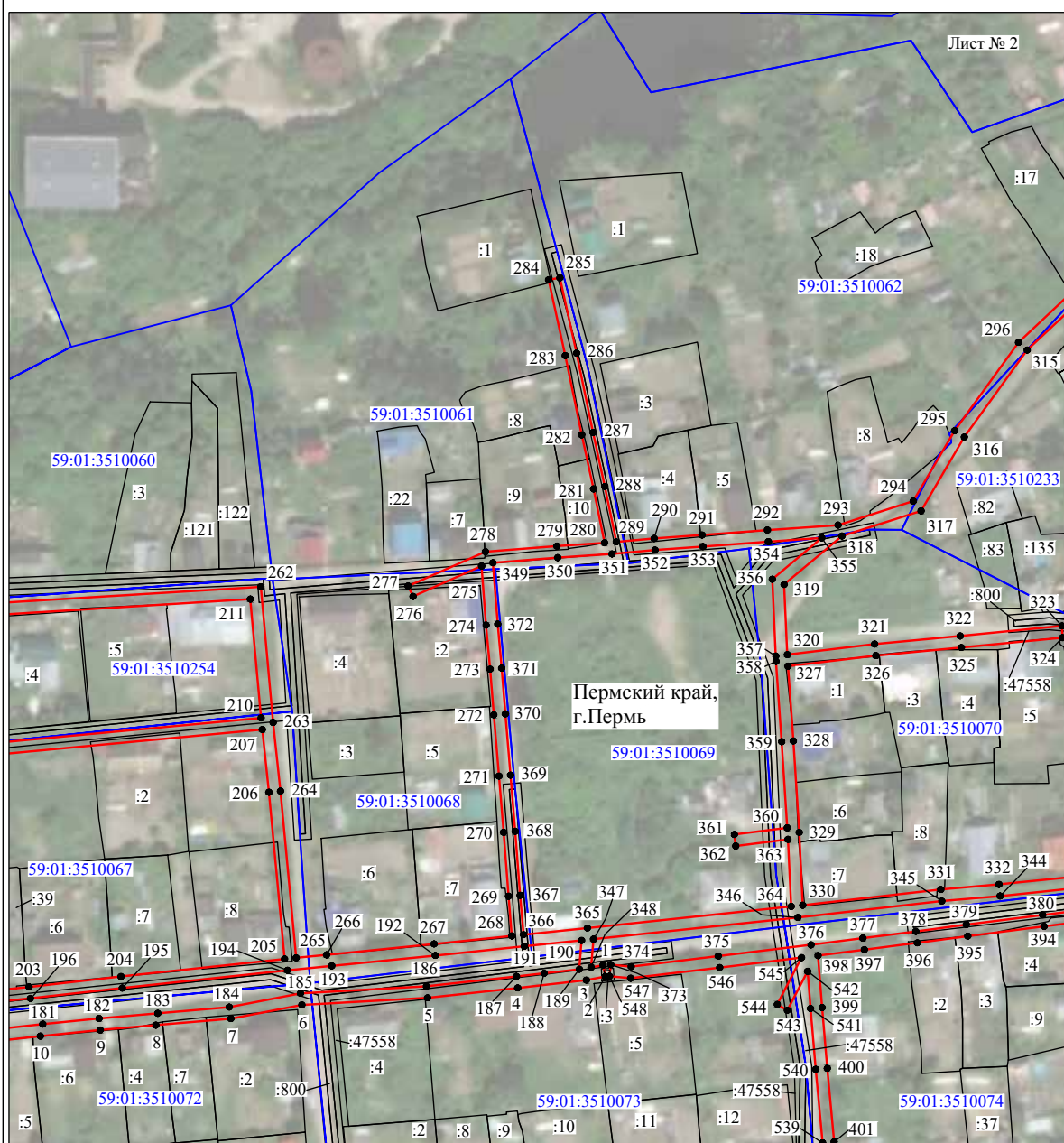


Масштаб 1:2000

Используемые условные знаки и обозначения:

- | | |
|------------------|---|
| №1 | - номер опоры |
| | - граница публичного сервитута |
| | - граница кадастрового деления |
| | - граница населенного пункта |
| | - граница земельного участка, имеющегося в ЕГРН |
| | - граница ОКС, имеющаяся в ЕГРН |
| | - граница охранной зоны, имеющейся в ЕГРН |
| 59:01:4413924:34 | - кадастровый номер земельного участка, имеющегося в ЕГРН |
| 59:01:4413924 | - номер кадастрового квартала |
| 1 ● | - обозначение характерных точек границ |

Схема расположения границ публичного сервитута объекта

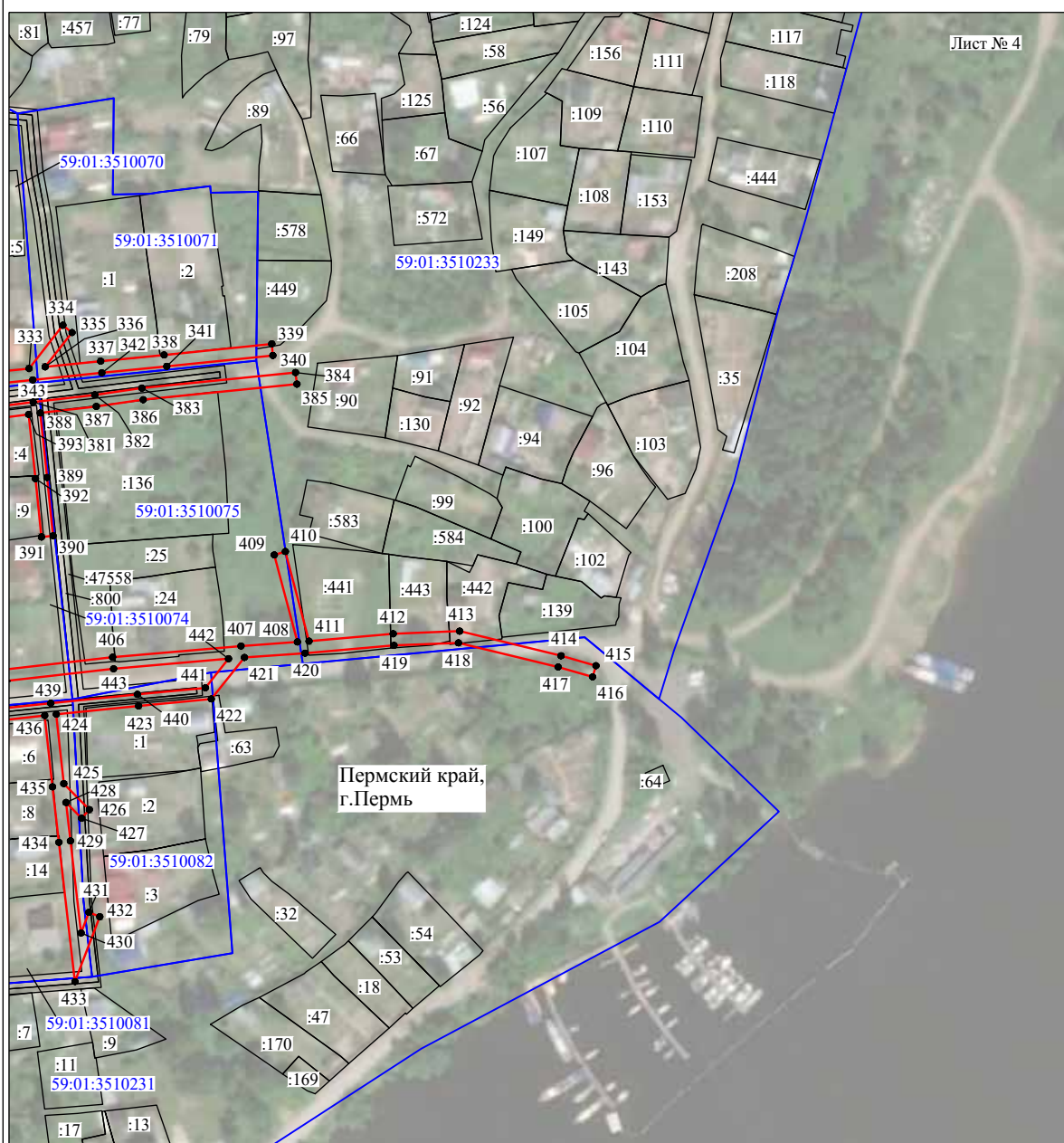


Масштаб 1:2000

Используемые условные знаки и обозначения:

- | | |
|------------------|---|
| №1 | - номер опоры |
| | - граница публичного сервитута |
| | - граница кадастрового деления |
| | - граница населенного пункта |
| | - граница земельного участка, имеющегося в ЕГРН |
| | - граница ОКС, имеющаяся в ЕГРН |
| | - граница охранной зоны, имеющейся в ЕГРН |
| 59:01:4413924:34 | - кадастровый номер земельного участка, имеющегося в ЕГРН |
| 59:01:4413924 | - номер кадастрового квартала |
| 1 ● | - обозначение характерных точек границ |

Схема расположения границ публичного сервитута объекта

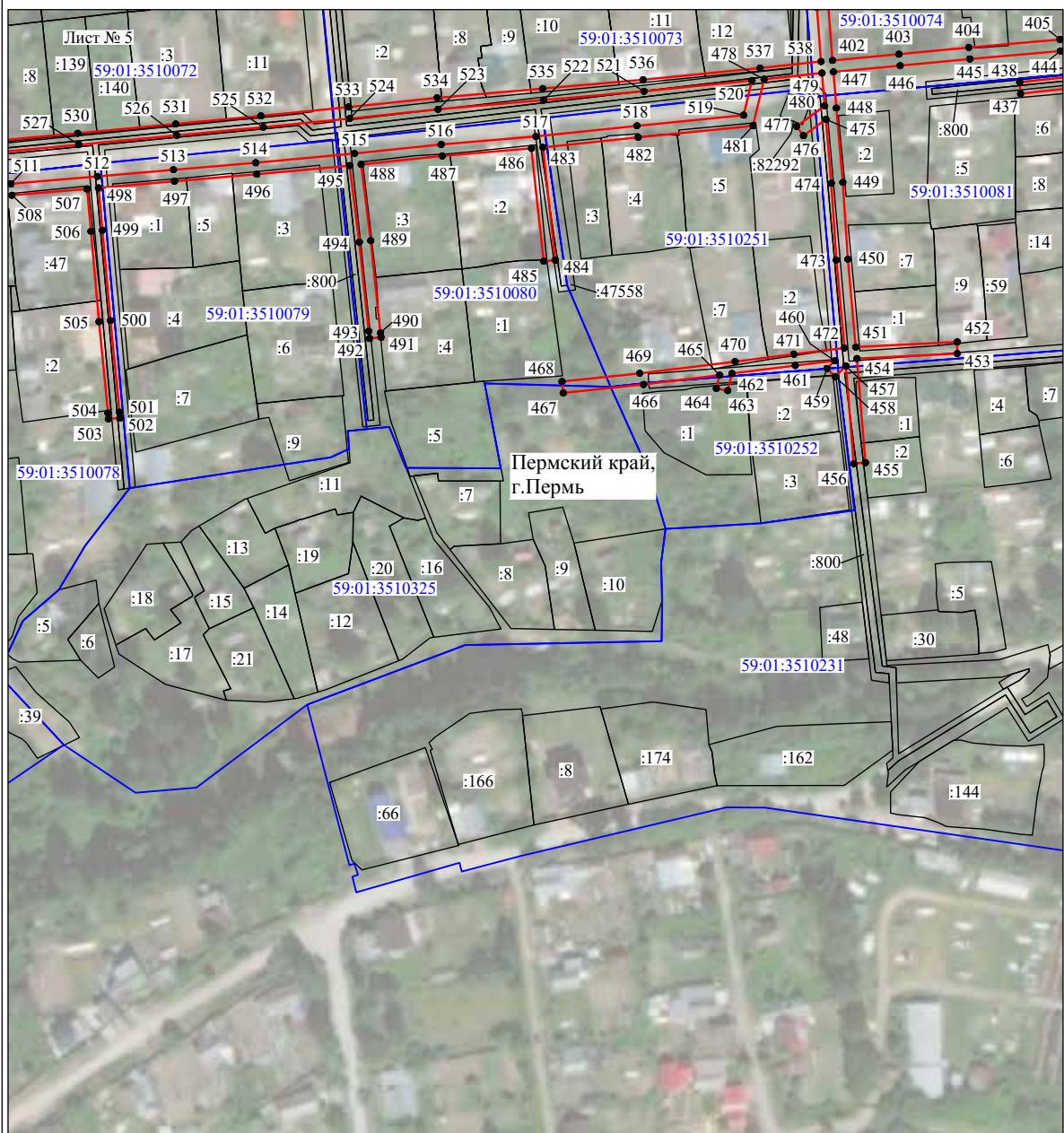


Масштаб 1:2000

Используемые условные знаки и обозначения:

- №1 - номер опоры
- граница публичного сервитута
- граница кадастрового деления
- граница населенного пункта
- граница земельного участка, имеющегося в ЕГРН
- граница ОКС, имеющаяся в ЕГРН
- граница охранной зоны, имеющейся в ЕГРН
- 59:01:4413924:34 - кадастровый номер земельного участка, имеющегося в ЕГРН
- 59:01:4413924 - номер кадастрового квартала
- 1 • - обозначение характерных точек границ

Схема расположения границ публичного сервитута объекта



Масштаб 1:2000

Используемые условные знаки и обозначения:







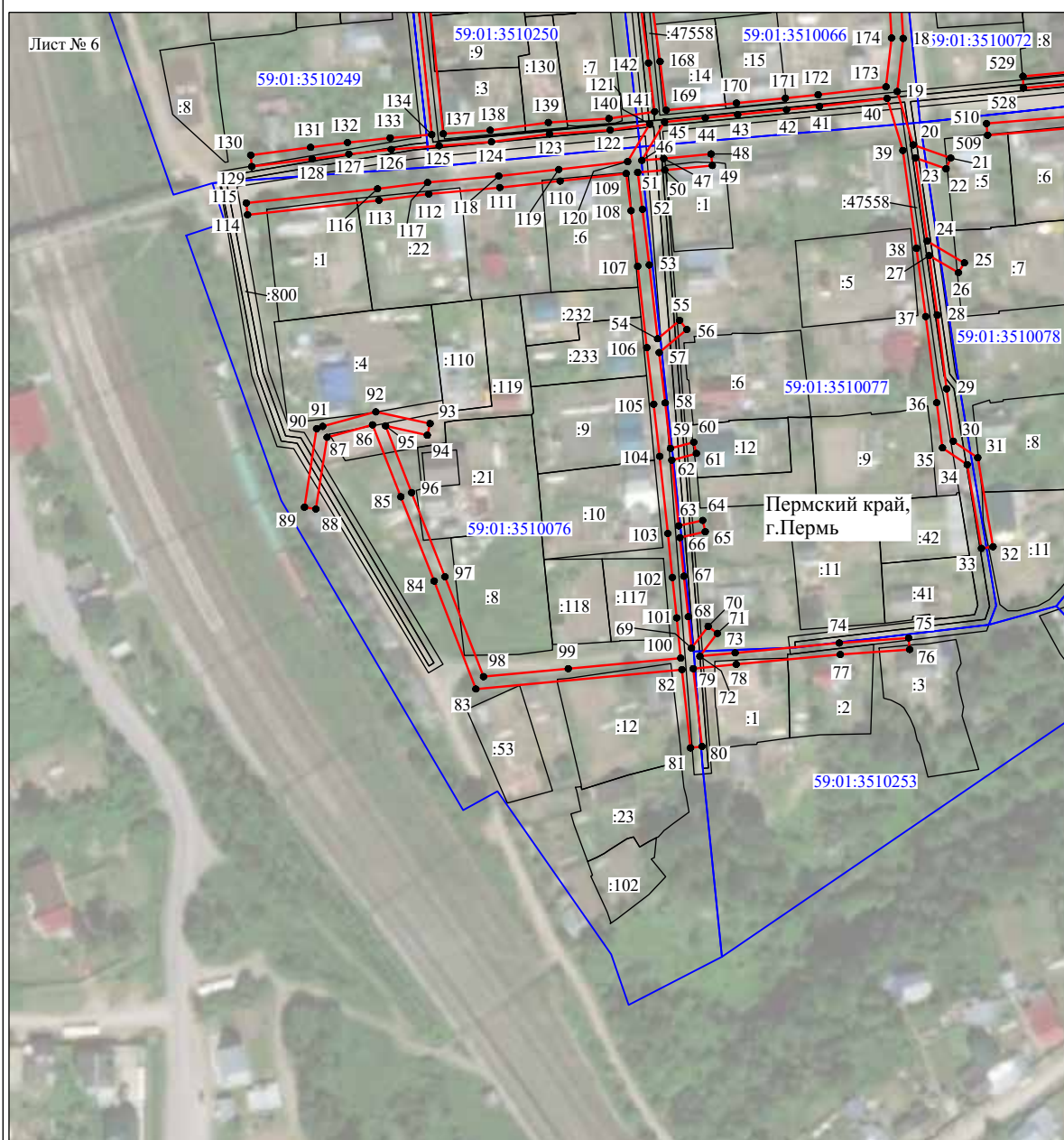
- | | |
|---|---|
| №1 | - номер опоры |
|  | - граница публичного сервитута |
|  | - граница кадастрового деления |
|  | - граница населенного пункта |
|  | - граница земельного участка, имеющегося в ЕГРН |
|  | - граница ОКС, имеющаяся в ЕГРН |
|  | - граница охранной зоны, имеющейся в ЕГРН |
| 59:01:4413924:34 | - кадастровый номер земельного участка, имеющегося в ЕГРН |
| 59:01:4413924 | - номер кадастрового квартала |
| 1 ● | - обозначение характерных точек границ |

Схема расположения границ публичного сервитута объекта



Масштаб 1:2000

Используемые условные знаки и обозначения:

- №1 - номер опоры
- граница публичного сервитута
- граница кадастрового деления
- граница населенного пункта
- граница земельного участка, имеющегося в ЕГРН
- граница ОКС, имеющаяся в ЕГРН
- граница охранной зоны, имеющейся в ЕГРН
- 59:01:4413924:34 - кадастровый номер земельного участка, имеющегося в ЕГРН
- 59:01:4413924 - номер кадастрового квартала
- 1 ● - обозначение характерных точек границ

ОПИСАНИЕ МЕСТОПОЛОЖЕНИЯ ГРАНИЦ

Публичный сервитут для размещения объекта электросетевого хозяйства «Электросетевой комплекс Подстанция 110/6 кВ «Балатовская» (ВЛ 0,4 кВ от КТП 7134, ВЛ 0,4 кВ от ТП 7066)

(наименование объекта, местоположение границ которого описано (далее - объект))

Раздел 1

Сведения об объекте

Сведения об объекте		
№ п/п	Характеристики объекта	Описание характеристик
1	2	3
1	Местоположение объекта	Пермский край, город Пермь
2	Площадь объекта +/- величина погрешности определения площади (P+/- Дельта P)	7598 кв.м ± 19 кв.м
3	Иные характеристики объекта	Публичный сервитут для размещения объекта электросетевого хозяйства «Электросетевой комплекс Подстанция 110/6 кВ «Балатовская» (ВЛ 0,4 кВ от КТП 7134, ВЛ 0,4 кВ от ТП 7066) на срок 49 лет

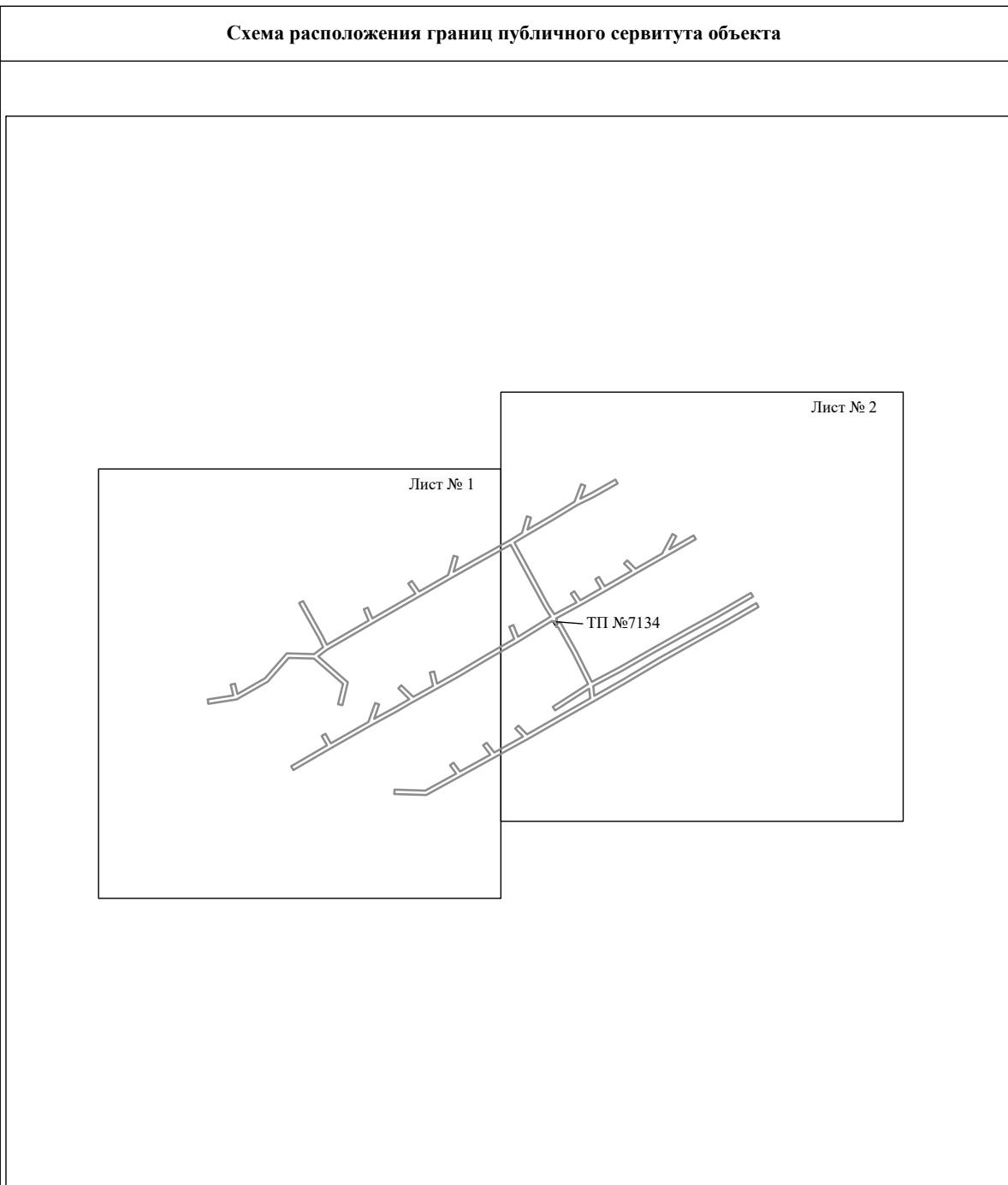
179	512540.11	2227259.26	Метод спутниковых геодезических измерений (определений)	0.10	—
180	512560.73	2227291.35	Метод спутниковых геодезических измерений (определений)	0.10	—
181	512588.03	2227277.72	Метод спутниковых геодезических измерений (определений)	0.10	—
182	512612.67	2227264.01	Метод спутниковых геодезических измерений (определений)	0.10	—
183	512612.71	2227262.52	Метод спутниковых геодезических измерений (определений)	0.10	—
184	512616.71	2227262.62	Метод спутниковых геодезических измерений (определений)	0.10	—
129	512616.61	2227266.39	Метод спутниковых геодезических измерений (определений)	0.10	—

3. Сведения о характеристях точек части (частей) границы объекта

Обозначение точек части границы	Координаты, м		Метод определения координат характерной точки	Средняя квадратическая погрешность положения характерной точки М	Описание обозначения точки на местности (при наличии)
	X	Y			
1	—	—	4	—	6
2	—	3	—	5	—
3	—	—	—	—	—

114	512584.58	2227019.22	Метод спутниковых геодезических измерений (определений)	0.10	—
115	512562.92	2227000.10	Метод спутниковых геодезических измерений (определений)	0.10	—
116	512546.75	2226971.94	Метод спутниковых геодезических измерений (определений)	0.10	—
117	512542.74	2226946.08	Метод спутниковых геодезических измерений (определений)	0.10	—
118	512546.69	2226943.47	Метод спутниковых геодезических измерений (определений)	0.10	—
119	512550.31	2226968.81	Метод спутниковых геодезических измерений (определений)	0.10	—
120	512560.18	2226966.46	Метод спутниковых геодезических измерений (определений)	0.10	—
121	512561.11	2226970.35	Метод спутниковых геодезических измерений (определений)	0.10	—
122	512551.74	2226972.59	Метод спутниковых геодезических измерений (определений)	0.10	—
123	512566.06	2226997.54	Метод спутниковых геодезических измерений (определений)	0.10	—
124	512588.62	2227017.45	Метод спутниковых геодезических измерений (определений)	0.10	—
125	512588.08	2227042.24	Метод спутниковых геодезических измерений (определений)	0.10	—
126	512594.33	2227050.48	Метод спутниковых геодезических измерений (определений)	0.10	—
127	512602.52	2227046.59	Метод спутниковых геодезических измерений (определений)	0.10	—
128	512634.32	2227028.73	Метод спутниковых геодезических измерений (определений)	0.10	—
1	512636.28	2227032.23	Метод спутниковых геодезических измерений (определений)	0.10	—
Зона (2)	—	—	—	—	—
129	512616.61	2227266.39	Метод спутниковых геодезических измерений (определений)	0.10	—
130	512589.94	2227281.23	Метод спутниковых геодезических измерений (определений)	0.10	—
131	512562.92	2227291.35	Метод спутниковых геодезических измерений (определений)	0.10	—
132	512575.94	2227319.89	Метод спутниковых геодезических измерений (определений)	0.10	—
133	512592.62	2227349.02	Метод спутниковых геодезических измерений (определений)	0.10	—
134	512609.82	2227379.66	Метод спутниковых геодезических измерений (определений)	0.10	—
135	512625.01	2227407.21	Метод спутниковых геодезических измерений (определений)	0.10	—
136	512643.68	2227439.40	Метод спутниковых геодезических измерений (определений)	0.10	—
137	512640.22	2227441.42	Метод спутниковых геодезических измерений (определений)	0.10	—
138	512621.53	2227409.18	Метод спутниковых геодезических измерений (определений)	0.10	—
139	512606.32	2227381.60	Метод спутниковых геодезических измерений (определений)	0.10	—
140	512589.14	2227350.98	Метод спутниковых геодезических измерений (определений)	0.10	—
141	512572.44	2227321.83	Метод спутниковых геодезических измерений (определений)	0.10	—
142	512558.89	2227296.08	Метод спутниковых геодезических измерений (определений)	0.10	—
143	512549.95	2227297.10	Метод спутниковых геодезических измерений (определений)	0.10	—
144	512564.48	2227322.58	Метод спутниковых геодезических измерений (определений)	0.10	—
145	512584.06	2227355.39	Метод спутниковых геодезических измерений (определений)	0.10	—
146	512601.36	2227386.39	Метод спутниковых геодезических измерений (определений)	0.10	—
147	512617.55	2227415.30	Метод спутниковых геодезических измерений (определений)	0.10	—
148	512634.31	2227444.28	Метод спутниковых геодезических измерений (определений)	0.10	—
149	512630.84	2227446.28	Метод спутниковых геодезических измерений (определений)	0.10	—
150	512614.07	2227417.28	Метод спутниковых геодезических измерений (определений)	0.10	—
151	512597.87	2227388.34	Метод спутниковых геодезических измерений (определений)	0.10	—
152	512580.58	2227357.39	Метод спутниковых геодезических измерений (определений)	0.10	—
153	512561.02	2227324.60	Метод спутниковых геодезических измерений (определений)	0.10	—
154	512544.97	2227296.45	Метод спутниковых геодезических измерений (определений)	0.10	—
155	512528.46	2227267.48	Метод спутниковых геодезических измерений (определений)	0.10	—
156	512510.73	2227236.48	Метод спутниковых геодезических измерений (определений)	0.10	—
157	512494.11	2227206.44	Метод спутниковых геодезических измерений (определений)	0.10	—
158	512476.94	2227175.36	Метод спутниковых геодезических измерений (определений)	0.10	—
159	512459.84	2227144.27	Метод спутниковых геодезических измерений (определений)	0.10	—
160	512460.74	2227115.18	Метод спутниковых геодезических измерений (определений)	0.10	—
161	512464.73	2227115.31	Метод спутниковых геодезических измерений (определений)	0.10	—
162	512463.87	2227143.30	Метод спутниковых геодезических измерений (определений)	0.10	—
163	512479.34	2227171.42	Метод спутниковых геодезических измерений (определений)	0.10	—
164	512486.84	2227165.87	Метод спутниковых геодезических измерений (определений)	0.10	—
165	512489.22	2227169.09	Метод спутниковых геодезических измерений (определений)	0.10	—
166	512481.39	2227174.96	Метод спутниковых геодезических измерений (определений)	0.10	—
167	512496.49	2227202.49	Метод спутниковых геодезических измерений (определений)	0.10	—
168	512505.03	2227196.04	Метод спутниковых геодезических измерений (определений)	0.10	—
169	512507.44	2227199.23	Метод спутниковых геодезических измерений (определений)	0.10	—
170	512498.45	2227206.03	Метод спутниковых геодезических измерений (определений)	0.10	—
171	512512.97	2227232.26	Метод спутниковых геодезических измерений (определений)	0.10	—
172	512520.32	2227225.25	Метод спутниковых геодезических измерений (определений)	0.10	—
173	512523.08	2227228.14	Метод спутниковых геодезических измерений (определений)	0.10	—
174	512514.99	2227235.86	Метод спутниковых геодезических измерений (определений)	0.10	—
175	512531.93	2227265.50	Метод спутниковых геодезических измерений (определений)	0.10	—
176	512547.80	2227293.32	Метод спутниковых геодезических измерений (определений)	0.10	—
177	512556.60	2227292.31	Метод спутниковых геодезических измерений (определений)	0.10	—
178	512536.75	2227261.42	Метод спутниковых геодезических измерений (определений)	0.10	—

Схема расположения границ публичного сервитута объекта



Масштаб 1:5000

Используемые условные знаки и обозначения:

————— - граница публичного сервитута

Схема расположения границ публичного сервитута объекта

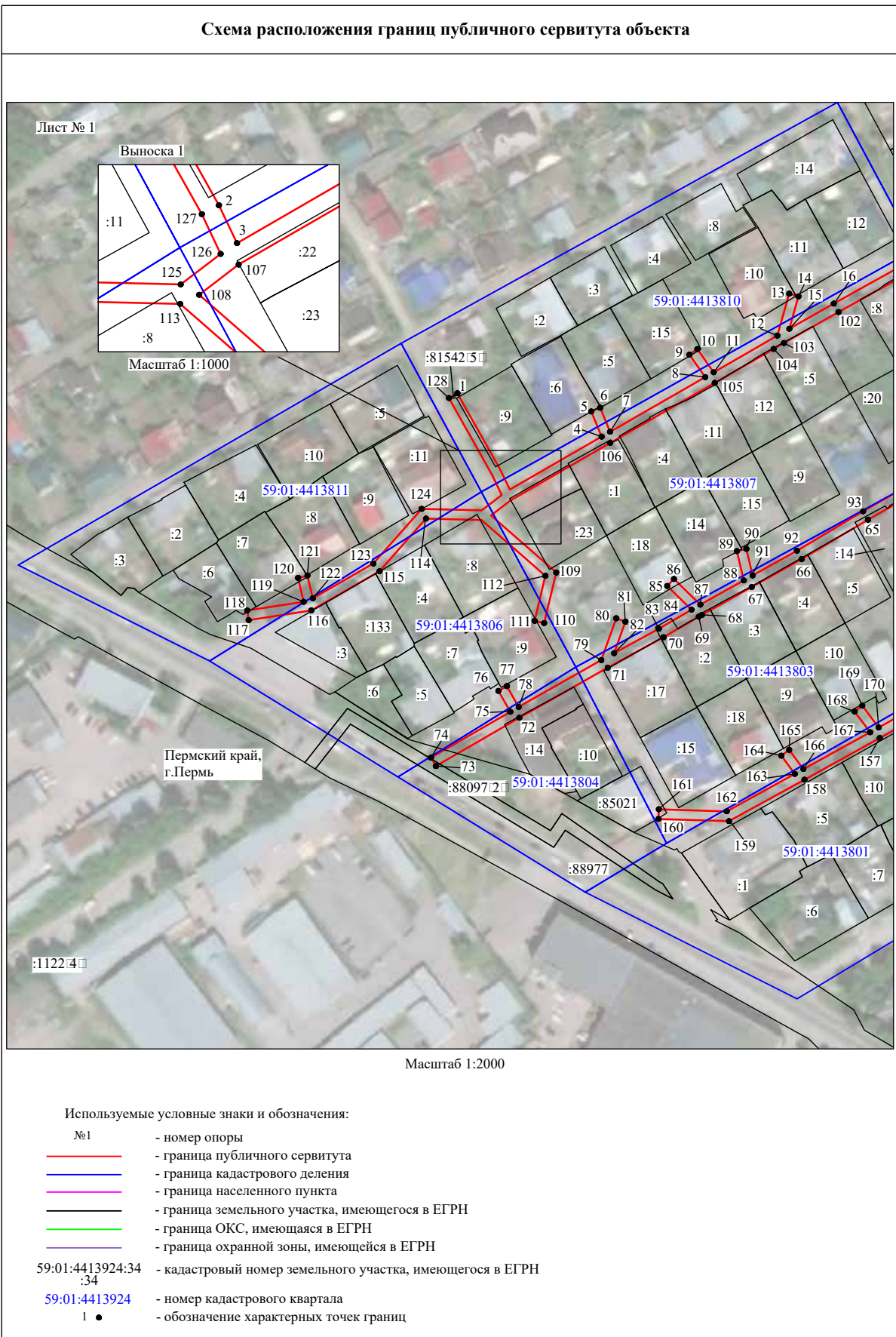
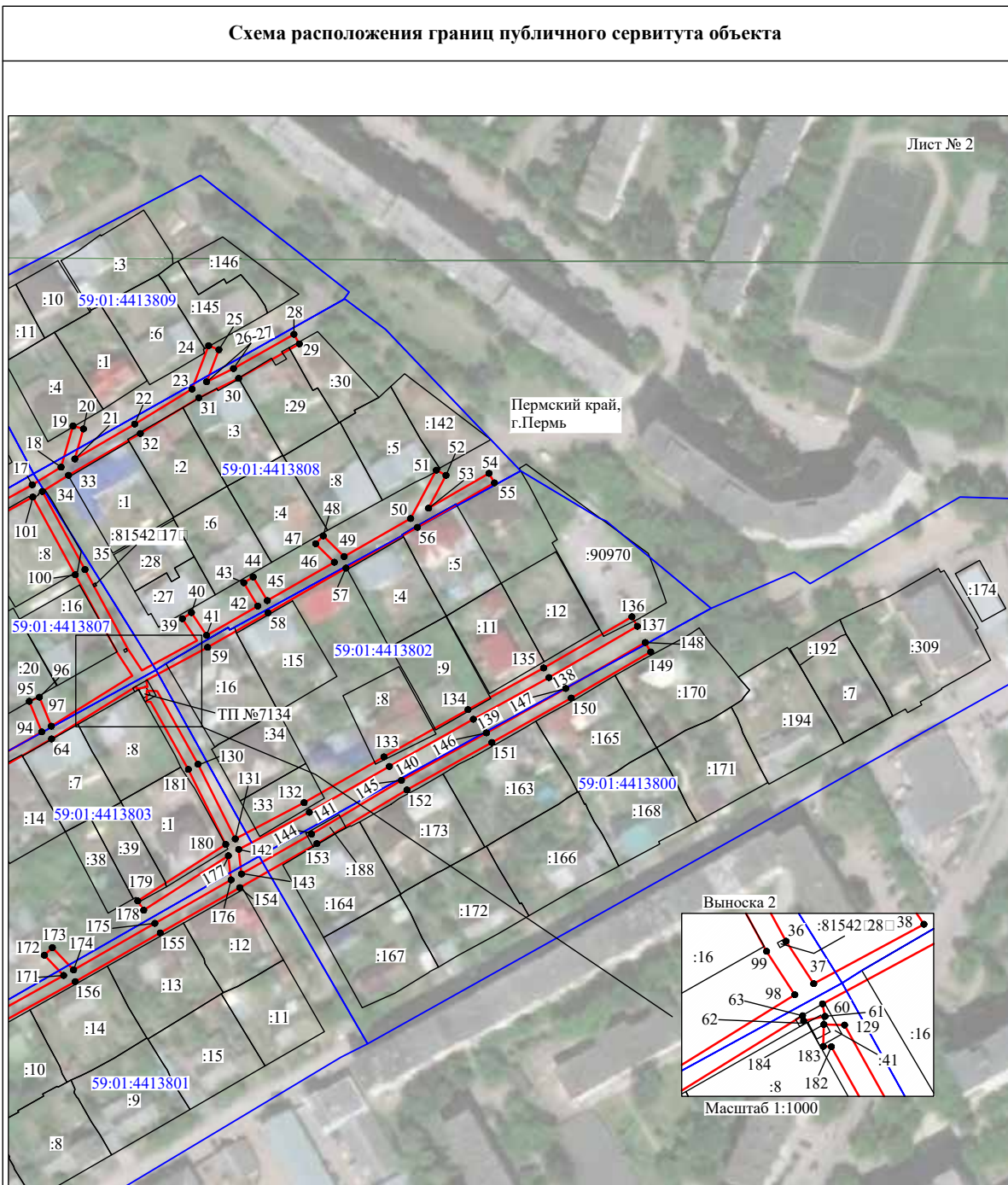


Схема расположения границ публичного сервитута объекта



Масштаб 1:2000

Используемые условные знаки и обозначения:

- №1 - номер опоры
- граница публичного сервитута
- граница кадастрового деления
- граница населенного пункта
- граница земельного участка, имеющегося в ЕГРН
- граница ОКС, имеющаяся в ЕГРН
- граница охранной зоны, имеющейся в ЕГРН
- 59:01:4413924:34 - кадастровый номер земельного участка, имеющегося в ЕГРН
- 59:01:4413924 - номер кадастрового квартала
- 1 ● - обозначение характерных точек границ

ОПИСАНИЕ МЕСТОПОЛОЖЕНИЯ ГРАНИЦ

Публичный сервис для размещения объекта электросетевого хозяйства
«Электросетевой комплекс Подстанции 35/6 кВ «Центральная»
(ВЛ 0,4 кВ от ТП 5001)

(наименование объекта, местоположение границ которого описано (далее - объект)

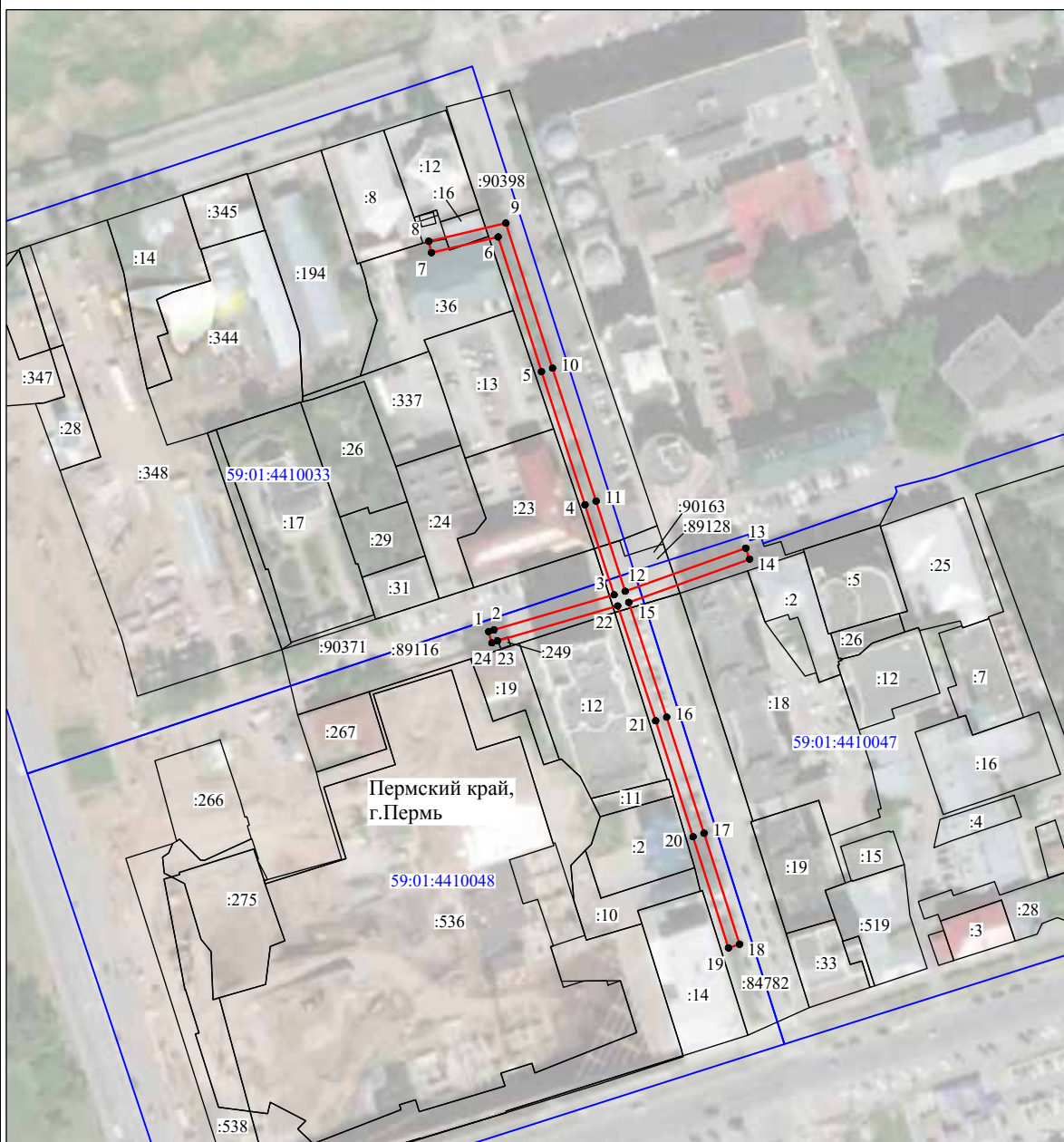
Раздел 1

Сведения об объекте		
№ п/п	Характеристики объекта	Описание характеристик
1	Местоположение объекта	Пермский край, город Пермь
2	Площадь объекта +/- величина погрешности определения площади (Р+/- Дельта Р)	1490 кв.м ± 9 кв.м
3	Иные характеристики объекта	Публичный сервис для размещения объекта электросетевого хозяйства «Электросетевой комплекс Подстанции 35/6 кВ «Центральная» (ВЛ 0,4 кВ от ТП 5001) на срок 49 лет

Раздел 2

Сведения о местоположении границ объекта						
1. Система координат МСК-59, зона 2						
2. Сведения о характеристиках точек границ объекта						
Обозначение характерных точек границ	Координаты, м		Метод определения координат характерной точки	Средняя квадратическая погрешность положения характерной точки (М), м	Описание обозначения точки на местности (при наличии)	
	X	Y				
1	2	3	4	5	6	
1	518064.23	2231048.25	Метод спутниковых геодезических измерений (определение)	0.10	--	
2	518064.86	2231050.10	Метод спутниковых геодезических измерений (определение)	0.10	--	
3	518076.84	2231091.33	Метод спутниковых геодезических измерений (определение)	0.10	--	
4	518077.77	2231081.33	Метод спутниковых геодезических измерений (определение)	0.10	--	
5	518153.46	2231066.38	Метод спутниковых геодезических измерений (определение)	0.10	--	
6	518199.70	2231051.50	Метод спутниковых геодезических измерений (определение)	0.10	--	
7	518194.28	2231028.62	Метод спутниковых геодезических измерений (определение)	0.10	--	
8	518198.18	2231027.70	Метод спутниковых геодезических измерений (определение)	0.10	--	
9	518204.46	2231054.16	Метод спутниковых геодезических измерений (определение)	0.10	--	
10	518154.68	2231070.18	Метод спутниковых геодезических измерений (определение)	0.10	--	
11	518109.01	2231085.13	Метод спутниковых геодезических измерений (определение)	0.10	--	
12	518078.08	2231095.13	Метод спутниковых геодезических измерений (определение)	0.10	--	
13	518092.84	2231136.48	Метод спутниковых геодезических измерений (определение)	0.10	--	
14	518089.06	2231137.82	Метод спутниковых геодезических измерений (определение)	0.10	--	
15	518074.27	2231096.37	Метод спутниковых геодезических измерений (определение)	0.10	--	
16	518034.86	2231109.37	Метод спутниковых геодезических измерений (определение)	0.10	--	
17	517995.02	2231122.22	Метод спутниковых геодезических измерений (определение)	0.10	--	
18	517956.88	2231134.37	Метод спутниковых геодезических измерений (определение)	0.10	--	
19	517955.67	2231130.56	Метод спутниковых геодезических измерений (определение)	0.10	--	
20	517993.80	2231118.42	Метод спутниковых геодезических измерений (определение)	0.10	--	
21	518033.62	2231105.57	Метод спутниковых геодезических измерений (определение)	0.10	--	
22	518073.04	2231092.56	Метод спутниковых геодезических измерений (определение)	0.10	--	
23	518061.04	2231051.30	Метод спутниковых геодезических измерений (определение)	0.10	--	
24	518060.38	2231049.36	Метод спутниковых геодезических измерений (определение)	0.10	--	
1	518064.23	2231048.25	Метод спутниковых геодезических измерений (определение)	0.10	--	
3. Сведения о характеристиках точек части (частей) границы объекта						
Обозначение характерных точек части границы	Координаты, м		Метод определения координат характерной точки	Средняя квадратическая погрешность положения характерной точки (М), м	Описание обозначения точки на местности (при наличии)	
	X	Y				
1	2	3	4	5	6	
--	--	--	--	--	--	

Схема расположения границ публичного сервитута объекта



Масштаб 1:2000

Используемые условные знаки и обозначения:

- №1 - номер опоры
- граница публичного сервитута
- граница кадастрового деления
- граница населенного пункта
- граница земельного участка, имеющегося в ЕГРН
- граница ОКС, имеющаяся в ЕГРН
- граница охранной зоны, имеющейся в ЕГРН
- 59:01:4413924:34 - кадастровый номер земельного участка, имеющегося в ЕГРН
- 59:01:4413924 - номер кадастрового квартала
- 1 • - обозначение характерных точек границ

ОПИСАНИЕ МЕСТОПОЛОЖЕНИЯ ГРАНИЦ

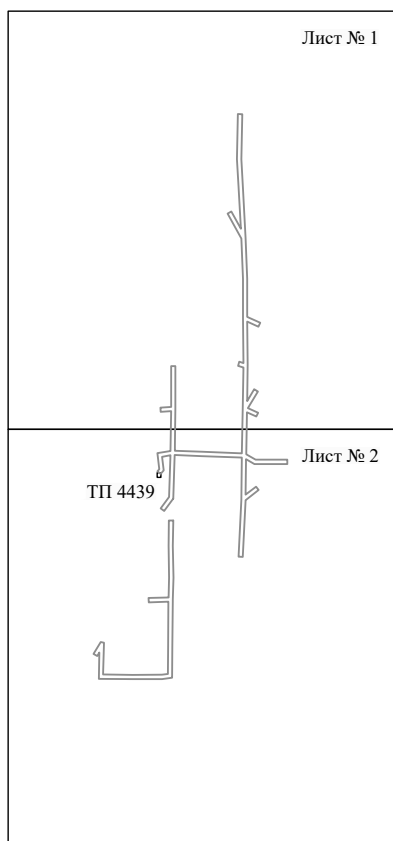
Публичный сервитут для размещения объекта электросетевого хозяйства «Электросетевой комплекс Подстанция 35/6 кВ «Нагорная» (ВЛ 0,4 кВ от КТП 4439)

(наименование объекта, местоположение границ которого описано (далее - объект))

Раздел 1

Сведения об объекте		
№ п/п	Характеристики объекта	Описание характеристик
1	2	3
1	Местоположение объекта	Пермский край, город Пермь
2	Площадь объекта +/- величина погрешности определения площади (P+/- Дельта P)	4150 кв.м ± 16 кв.м
3	Иные характеристики объекта	Публичный сервитут для размещения объекта электросетевого хозяйства «Электросетевой комплекс Подстанция 35/6 кВ «Нагорная» (ВЛ 0,4 кВ от КТП 4439) на срок 49 лет

Схема расположения границ публичного сервитута объекта



Масштаб 1:6000

Используемые условные знаки и обозначения:

——— - граница публичного сервитута

Схема расположения границ публичного сервитута объекта

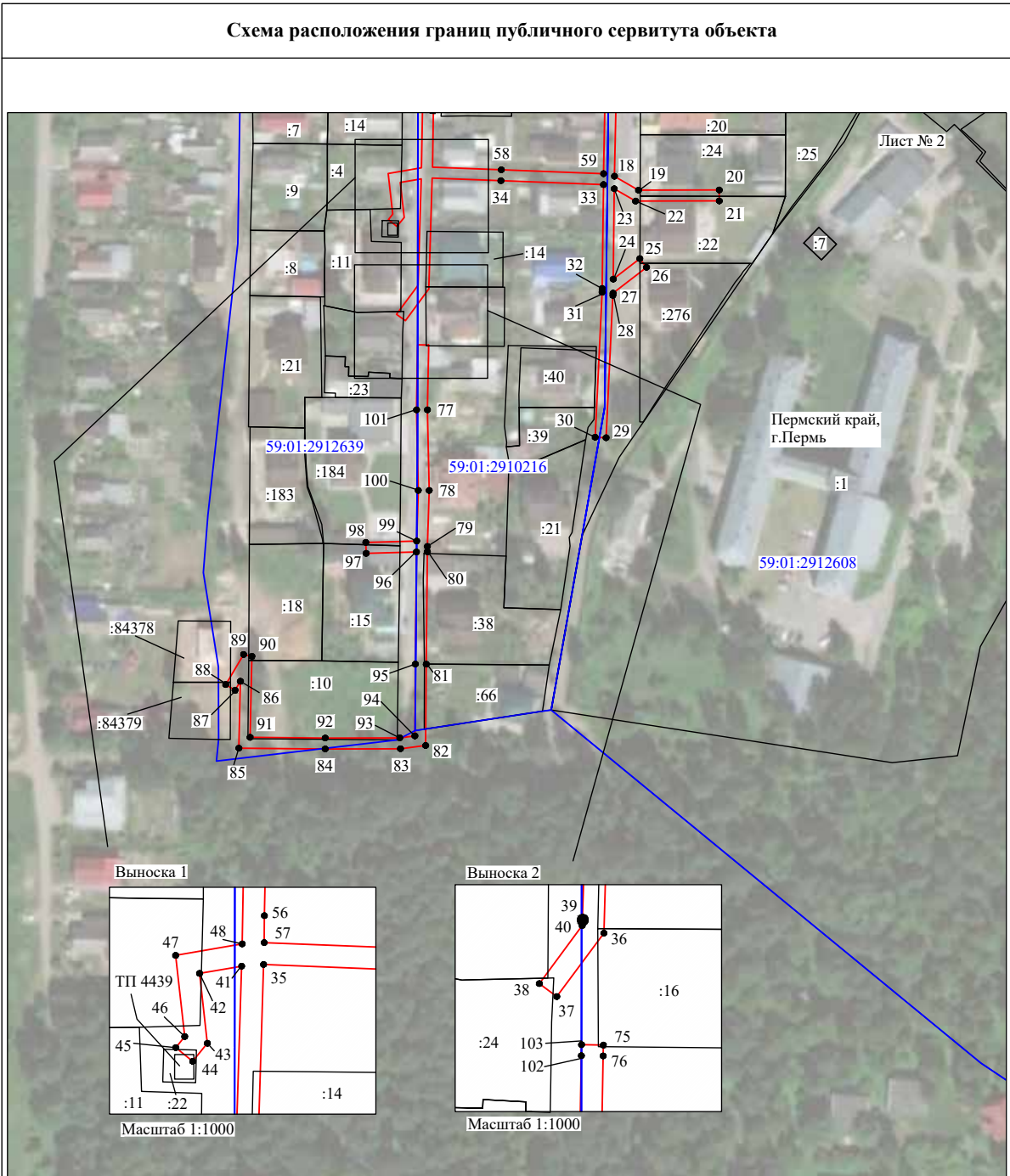


Масштаб 1:2000

Используемые условные знаки и обозначения:

- №1 - номер опоры
- - граница публичного сервитута
- - граница кадастрового деления
- - граница населенного пункта
- - граница земельного участка, имеющегося в ЕГРН
- - граница ОКС, имеющаяся в ЕГРН
- - граница охранной зоны, имеющейся в ЕГРН
- 59:01:4413924:34 - кадастровый номер земельного участка, имеющегося в ЕГРН
- 59:01:4413924 - номер кадастрового квартала
- 1 ● - обозначение характерных точек границ

Схема расположения границ публичного сервитута объекта



Используемые условные знаки и обозначения:

- №1 - номер опоры
- граница публичного сервитута
- граница кадастрового деления
- граница населенного пункта
- граница земельного участка, имеющегося в ЕГРН
- граница ОКС, имеющаяся в ЕГРН
- граница охранной зоны, имеющейся в ЕГРН
- 59:01:4413924:34 - кадастровый номер земельного участка, имеющегося в ЕГРН
- 59:01:4413924 - номер кадастрового квартала
- 1 ● - обозначение характерных точек границ

ОПИСАНИЕ МЕСТОПОЛОЖЕНИЯ ГРАНИЦ

Публичный сервитут для размещения объекта электролинейного хозяйства «Электролинейный комплекс Подстанция 35/6 кВ «Лесозаводская» (ВЛ 0,4 кВ от ПП 4420) (наименование объекта, местоположение границ которого описано (далее – объект)

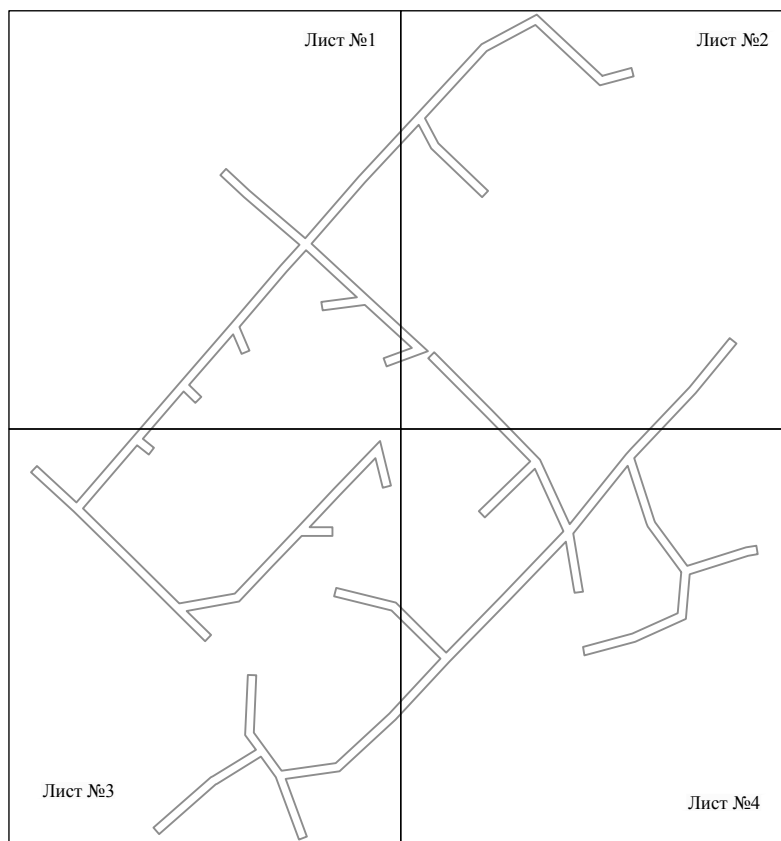
Раздел 1

Сведения об объекте		
№ п/п	Характеристики объекта	Описание характеристик
1	Местоположение объекта	3 Пермский край, город Пермь
2	Площадь объекта +/- величина погрешности определения площади (Р±/- Дельта Р)	6739 кв.м ± 16 кв.м
3	Иные характеристики объекта	Публичный сервитут для размещения объекта электролинейного хозяйства «Электролинейный комплекс Подстанция 35/6 кВ «Лесозаводская» (ВЛ 0,4 кВ от ПП 4420) на срок 49 лет

Раздел 2

Сведения о местоположении границ объекта						
1. Система координат МСК-59, зона 2						
2. Сведения о характерных точках границ объекта						
Обона чение характерных точек границ	Координаты, м			Метод определения координат характерной точки	Средняя квадратическая погрешность характеристики точки (М), м	Описание обозначения точки на местности (при наличии)
	X	Y	Z			
Зона 1(1)	2	3	4	5	6	
1	52 1647.59	22 341 95.29	-	Метод спутниковых геодезических измерений (спрелелений)	0.10	-
2	52 1650.52	22 341 98.00	-	Метод спутниковых геодезических измерений (спрелелений)	0.10	-
3	52 1640.21	22 342 09.10	-	Метод спутниковых геодезических измерений (спрелелений)	0.10	-
4	52 1618.10	22 342 34.95	-	Метод спутниковых геодезических измерений (спрелелений)	0.10	-
5	52 1646.86	22 342 59.98	-	Метод спутниковых геодезических измерений (спрелелений)	0.10	-
6	52 1675.80	22 342 86.96	-	Метод спутниковых геодезических измерений (спрелелений)	0.10	-
7	52 1708.62	22 343 17.23	-	Метод спутниковых геодезических измерений (спрелелений)	0.10	-
8	52 1722.52	22 343 43.09	-	Метод спутниковых геодезических измерений (спрелелений)	0.10	-
9	52 1693.87	22 343 73.58	-	Метод спутниковых геодезических измерений (спрелелений)	0.10	-
10	52 1697.52	22 343 87.22	-	Метод спутниковых геодезических измерений (спрелелений)	0.10	-
11	52 1693.65	22 343 88.25	-	Метод спутниковых геодезических измерений (спрелелений)	0.10	-
12	52 1689.43	22 343 72.46	-	Метод спутниковых геодезических измерений (спрелелений)	0.10	-
13	52 1717.64	22 343 42.46	-	Метод спутниковых геодезических измерений (спрелелений)	0.10	-
14	52 1705.41	22 343 19.72	-	Метод спутниковых геодезических измерений (спрелелений)	0.10	-
15	52 1674.10	22 342 90.86	-	Метод спутниковых геодезических измерений (спрелелений)	0.10	-
16	52 1662.40	22 342 97.02	-	Метод спутниковых геодезических измерений (спрелелений)	0.10	-
17	52 1640.14	22 343 20.25	-	Метод спутниковых геодезических измерений (спрелелений)	0.10	-
18	52 1637.25	22 343 17.48	-	Метод спутниковых геодезических измерений (спрелелений)	0.10	-
19	52 1659.96	22 342 93.78	-	Метод спутниковых геодезических измерений (спрелелений)	0.10	-
20	52 1671.02	22 342 87.97	-	Метод спутниковых геодезических измерений (спрелелений)	0.10	-
21	52 1644.18	22 342 62.95	-	Метод спутниковых геодезических измерений (спрелелений)	0.10	-
22	52 1615.53	22 342 37.84	-	Метод спутниковых геодезических измерений (спрелелений)	0.10	-
23	52 1590.52	22 342 64.88	-	Метод спутниковых геодезических измерений (спрелелений)	0.10	-
24	52 1565.40	22 342 92.28	-	Метод спутниковых геодезических измерений (спрелелений)	0.10	-
25	52 1538.25	22 342 72.88	-	Метод спутниковых геодезических измерений (спрелелений)	0.10	-
26	52 1562.00	22 342 71.50	-	Метод спутниковых геодезических измерений (спрелелений)	0.10	-
27	52 1566.88	22 342 84.74	-	Метод спутниковых геодезических измерений (спрелелений)	0.10	-
28	52 1586.95	22 342 62.81	-	Метод спутниковых геодезических измерений (спрелелений)	0.10	-
29	52 1584.38	22 343 43.02	-	Метод спутниковых геодезических измерений (спрелелений)	0.10	-
30	52 1588.35	22 342 42.51	-	Метод спутниковых геодезических измерений (спрелелений)	0.10	-
31	52 1590.45	22 342 59.11	-	Метод спутниковых геодезических измерений (спрелелений)	0.10	-
32	52 1612.45	22 342 35.28	-	Метод спутниковых геодезических измерений (спрелелений)	0.10	-
33	52 1602.54	22 342 26.38	-	Метод спутниковых геодезических измерений (спрелелений)	0.10	-
34	52 1576.62	22 342 04.23	-	Метод спутниковых геодезических измерений (спрелелений)	0.10	-
35	52 1565.62	22 342 08.95	-	Метод спутниковых геодезических измерений (спрелелений)	0.10	-
36	52 1564.04	22 342 05.27	-	Метод спутниковых геодезических измерений (спрелелений)	0.10	-
37	52 1573.24	22 342 01.30	-	Метод спутниковых геодезических измерений (спрелелений)	0.10	-
38	52 1549.58	22 341 80.74	-	Метод спутниковых геодезических измерений (спрелелений)	0.10	-
39	52 1544.06	22 341 86.46	-	Метод спутниковых геодезических измерений (спрелелений)	0.10	-
40	52 1541.19	22 341 83.68	-	Метод спутниковых геодезических измерений (спрелелений)	0.10	-
41	52 1546.55	22 341 78.13	-	Метод спутниковых геодезических измерений (спрелелений)	0.10	-
42	52 1524.41	22 341 59.10	-	Метод спутниковых геодезических измерений (спрелелений)	0.10	-
43	52 1520.28	22 341 64.36	-	Метод спутниковых геодезических измерений (спрелелений)	0.10	-
44	52 1517.14	22 341 61.88	-	Метод спутниковых геодезических измерений (спрелелений)	0.10	-
45	52 1521.46	22 341 56.48	-	Метод спутниковых геодезических измерений (спрелелений)	0.10	-
46	52 1491.98	22 341 31.13	-	Метод спутниковых геодезических измерений (спрелелений)	0.10	-
47	52 1469.84	22 341 53.65	-	Метод спутниковых геодезических измерений (спрелелений)	0.10	-

Схема расположения границ публичного сервитута объекта

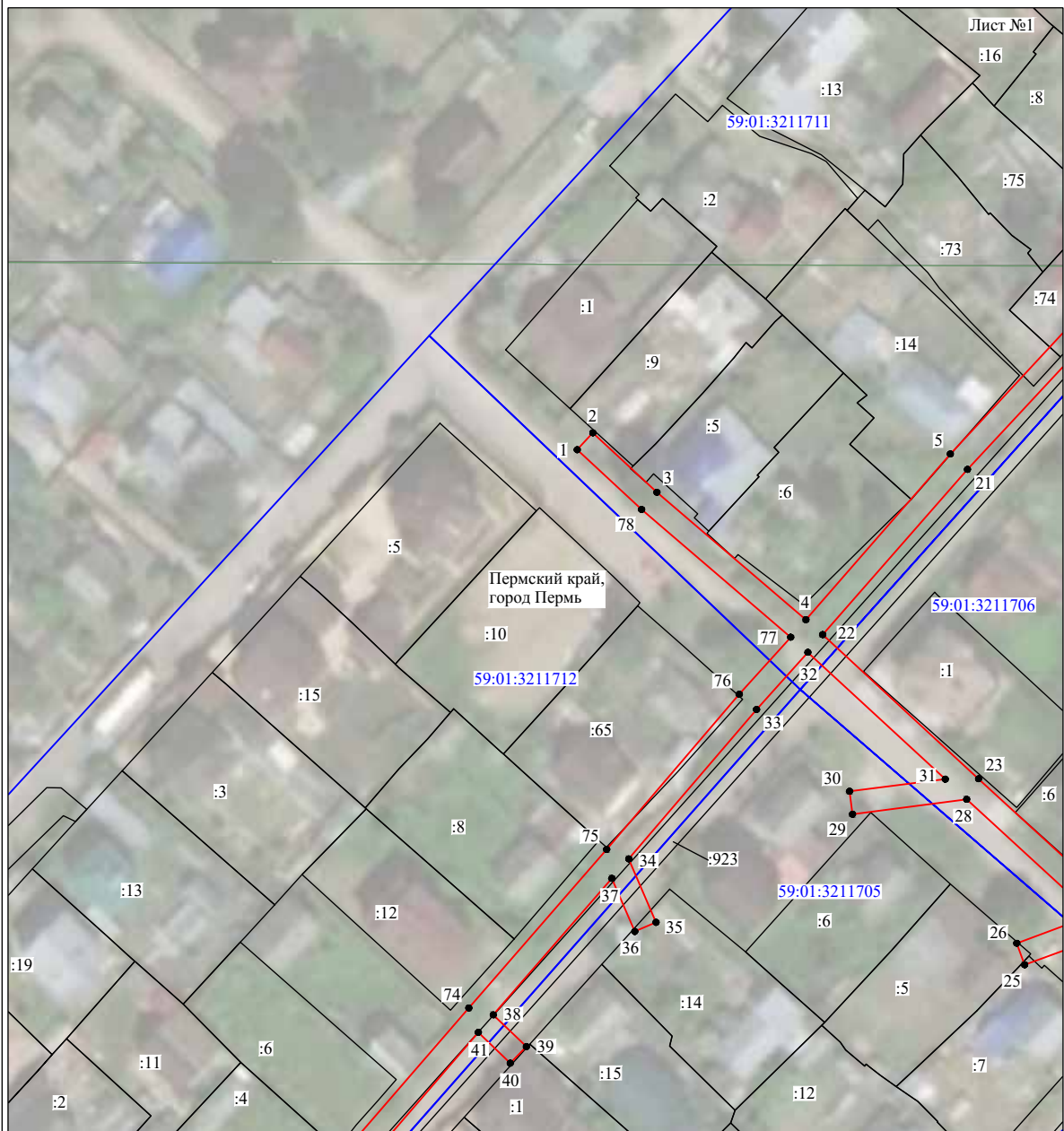


Масштаб 1:3000

Используемые условные знаки и обозначения:

————— - граница публичного сервитута

Схема расположения границ публичного сервитута объекта

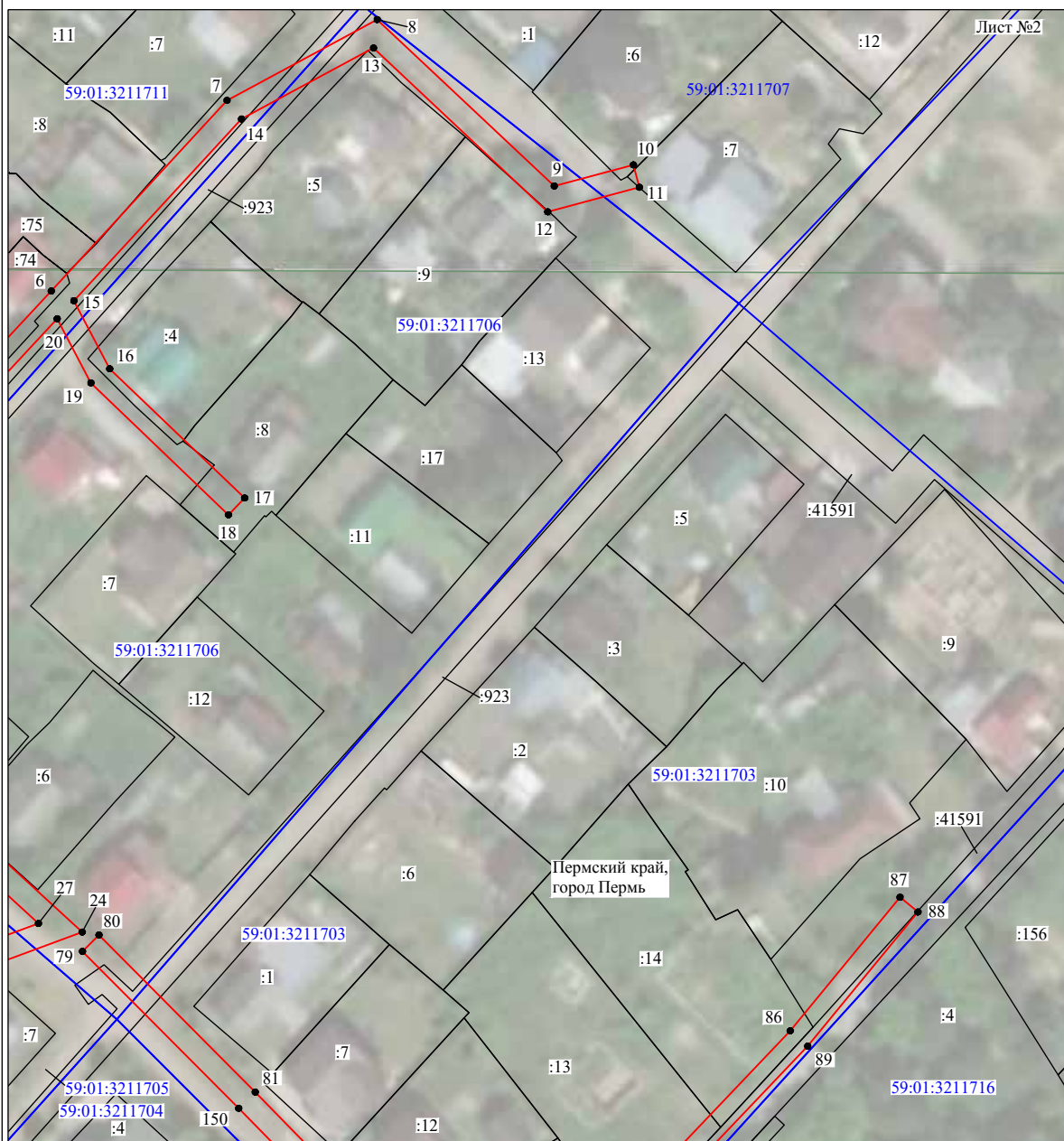


Масштаб 1:1000

Используемые условные знаки и обозначения:

- | | |
|------------------|---|
| №1 | - номер опоры |
| | - граница публичного сервитута |
| | - граница кадастрового деления |
| | - граница населенного пункта |
| | - граница земельного участка, имеющегося в ЕГРН |
| | - граница ОКС, имеющаяся в ЕГРН |
| | - граница охранной зоны, имеющейся в ЕГРН |
| 59:01:4413924:34 | - кадастровый номер земельного участка, имеющегося в ЕГРН |
| 59:01:4413924 | - номер кадастрового квартала |
| 1 ● | - обозначение характерных точек границ |

Схема расположения границ публичного сервитута объекта

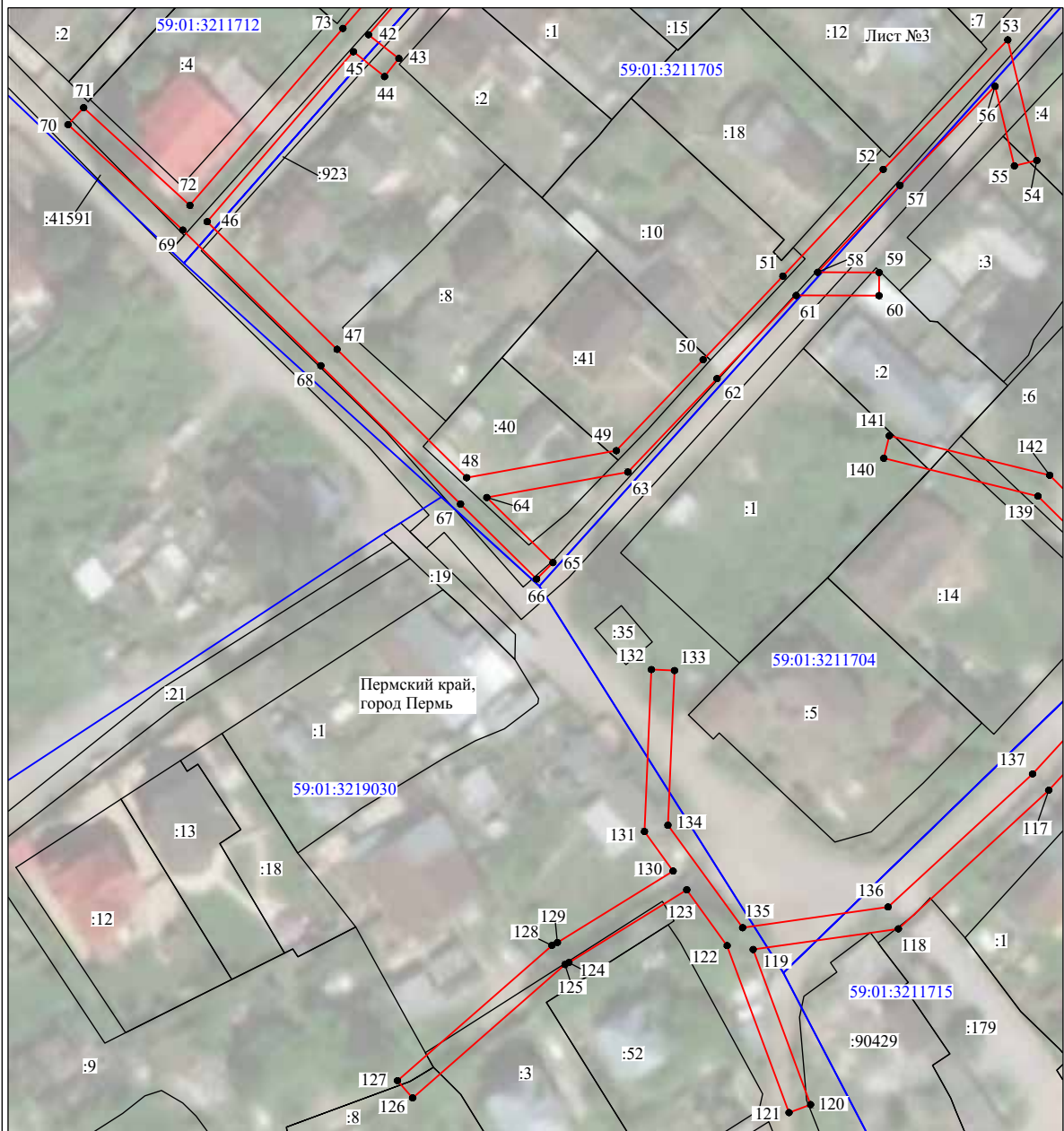


Масштаб 1:1000

Используемые условные знаки и обозначения:

- №1 - номер опоры
- граница публичного сервитута
- граница кадастрового деления
- граница населенного пункта
- граница земельного участка, имеющегося в ЕГРН
- граница ОКС, имеющаяся в ЕГРН
- граница охранной зоны, имеющейся в ЕГРН
- 59:01:4413924:34 - кадастровый номер земельного участка, имеющегося в ЕГРН
- 59:01:4413924 - номер кадастрового квартала
- 1 • - обозначение характерных точек границ

Схема расположения границ публичного сервитута объекта



Масштаб 1:1000

Используемые условные знаки и обозначения:

- | | |
|--|---|
| №1 | - номер опоры |
| — | - граница публичного сервитута |
| — | - граница кадастрового деления |
| — | - граница населенного пункта |
| — | - граница земельного участка, имеющегося в ЕГРН |
| — | - граница ОКС, имеющаяся в ЕГРН |
| — | - граница охранной зоны, имеющейся в ЕГРН |
| 59:01:4413924:34 | - кадастровый номер земельного участка, имеющегося в ЕГРН |
| 59:01:4413924 | - номер кадастрового квартала |
| 1 ● | - обозначение характерных точек границ |

Схема расположения границ публичного сервитута объекта



Масштаб 1:1000

Используемые условные знаки и обозначения:

- №1 - номер опоры
- граница публичного сервитута
- граница кадастрового деления
- граница населенного пункта
- граница земельного участка, имеющегося в ЕГРН
- граница ОКС, имеющаяся в ЕГРН
- граница охранной зоны, имеющейся в ЕГРН
- 59:01:4413924:34 - кадастровый номер земельного участка, имеющегося в ЕГРН
- 59:01:4413924 - номер кадастрового квартала
- 1 • - обозначение характерных точек границ

ОПИСАНИЕ МЕСТОПОЛОЖЕНИЯ ГРАНИЦ

Публичный сервитут для размещения объекта электросетевого хозяйства

«Электросетевой комплекс Подстанция 110/6 кВ «Балатовская» (ВЛ 0,4 кВ от ТП 7022, ВЛ 0,4 кВ от ТП 7122)

(наименование объекта, местоположение границ которого описано (далее - объект))

Раздел 1

Сведения об объекте		
№ п/п	Характеристики объекта	Описание характеристик
1	2	3
1	Местоположение объекта	Пермский край, город Пермь
2	Площадь объекта +/- величина погрешности определения площади (P+/- Дельта P)	4912 кв.м ± 15 кв.м
3	Иные характеристики объекта	Публичный сервитут для размещения объекта электросетевого хозяйства «Электросетевой комплекс Подстанция 110/6 кВ «Балатовская» (ВЛ 0,4 кВ от ТП 7022, ВЛ 0,4 кВ от ТП 7122) на срок 49 лет

Обозначение точек части границы	Координаты, м		Средняя квадратическая погрешность положения характерной точки (М), м	Описание обозначения точки на местности (при наличии)
	X	Y		
1	2	3	5	6
Зона I(1)				
1	514156,44	222774,48	0,10	–
2	514173,84	222780,73	0,10	–
3	514189,62	222783,63	0,10	–
4	514205,29	222786,49	0,10	–
5	514218,30	222788,62	0,10	–
6	514243,84	222787,44	0,10	–
7	514275,20	222785,77	0,10	–
8	514276,98	222786,45	0,10	–
9	514245,59	222787,04	0,10	–
10	514216,59	222780,87	0,10	–
11	514201,80	222786,45	0,10	–
12	514181,14	222788,29	0,10	–
13	514170,50	222784,68	0,10	–
14	514151,73	222788,37	0,10	–
15	514162,76	222787,31	0,10	–
16	514179,95	222790,63	0,10	–
17	514176,44	222791,56	0,10	–
18	514159,28	222789,28	0,10	–
19	514148,25	222786,35	0,10	–
20	514131,30	222780,21	0,10	–
21	514111,37	222788,54	0,10	–
22	514124,32	222790,38	0,10	–
23	514140,98	222796,87	0,10	–
24	514137,45	222798,75	0,10	–
25	514206,69	222790,27	0,10	–
26	514105,99	222788,00	0,10	–
27	51429,31	222786,73	0,10	–
28	514147,96	222785,92	0,10	–
29	514168,53	222784,20	0,10	–
30	514185,19	222783,85	0,10	–
31	514170,34	222787,63	0,10	–
32	514152,95	222776,43	0,10	–
33	514156,44	222774,48	0,10	–
Зона I(2)				
33	514172,30	222766,64	0,10	–
34	514188,98	222769,45	0,10	–
35	514202,68	222720,02	0,10	–
36	514217,59	222774,13	0,10	–
37	514233,08	222771,97	0,10	–
38	514228,59	222773,93	0,10	–
39	514221,11	222774,10	0,10	–
40	514200,13	222772,60	0,10	–
41	514172,24	222773,25	0,10	–
42	514141,72	222754,73	0,10	–
43	514130,59	222773,43	0,10	–
44	514114,69	222703,88	0,10	–
45	514118,21	222701,98	0,10	–
Зона I(3)				
46	514134,13	2227731,55	0,10	–
47	514143,34	2227749,19	0,10	–
48	514170,37	2227733,71	0,10	–
49	514198,20	2227720,13	0,10	–
50	514183,47	2227696,37	0,10	–
51	514168,81	2227666,59	0,10	–
33	514172,30	2227664,64	0,10	–
Зона I(4)				
52	513665,77	2228310,87	0,10	–
53	513667,78	2228314,33	0,10	–
54	513632,57	2228334,80	0,10	–
55	513591,62	2228358,12	0,10	–
56	513589,61	2228354,66	0,10	–
57	513630,58	2228331,37	0,10	–
52	513665,77	2228310,87	0,10	–
Зона I(4)				
58	512548,71	2227293,74	0,10	–
59	512548,18	2227302,31	0,10	–
60	512547,41	2227314,59	0,10	–
61	512515,91	2227333,65	0,10	–
62	512501,02	2227344,06	0,10	–
63	512521,65	2227380,04	0,10	–
64	512542,47	2227415,83	0,10	–
65	512562,67	2227452,38	0,10	–
66	512583,18	2227489,06	0,10	–
67	512598,88	2227516,78	0,10	–
68	512617,16	2227547,82	0,10	–
69	512613,71	2227549,85	0,10	–
70	512595,43	2227518,78	0,10	–
71	512570,69	2227491,03	0,10	–
72	512559,17	2227454,32	0,10	–
73	512538,96	2227417,80	0,10	–
74	512518,19	2227343,55	0,10	–
75	512496,69	2227344,55	0,10	–
76	512476,14	2227307,82	0,10	–
77	512459,71	2227278,98	0,10	–
78	512453,80	2227268,48	0,10	–
79	512448,12	2227266,15	0,10	–
80	512437,93	2227241,36	0,10	–
81	512422,10	2227213,48	0,10	–
82	512407,54	2227187,63	0,10	–
83	512411,03	2227185,65	0,10	–
84	512425,58	2227211,52	0,10	–
85	512441,53	2227239,61	0,10	–
86	512451,18	2227263,09	0,10	–
87	512456,60	2227265,30	0,10	–
88	512463,19	2227277,02	0,10	–
89	512479,62	2227305,85	0,10	–
90	512499,05	2227340,54	0,10	–
91	512511,65	2227330,33	0,10	–
92	512543,55	2227312,18	0,10	–
93	512544,55	2227296,12	0,10	–
94	512544,72	2227293,49	0,10	–
58	512548,71	2227293,74	0,10	–

3. Сведения о характерных точках части (частей) границы объекта

Обозначение точек части границы	Координаты, м		Средняя квадратическая погрешность положения характерной точки (М), м	Описание обозначения точки на местности (при наличии)
	X	Y		
1	2	3	5	6
Зона I(1)				
1	514156,44	222774,48	0,10	–
2	514173,84	222780,73	0,10	–
3	514189,62	222783,63	0,10	–
4	514205,29	222786,49	0,10	–
5	514218,30	222788,62	0,10	–
6	514243,84	222787,44	0,10	–
7	514275,20	222785,77	0,10	–
8	514276,98	222786,45	0,10	–
9	514245,59	222787,04	0,10	–
10	514216,59	222780,87	0,10	–
11	514201,80	222786,45	0,10	–
12	514181,14	222788,29	0,10	–
13	514170,50	222784,68	0,10	–
14	514151,73	222788,37	0,10	–
15	514162,76	222787,31	0,10	–
16	514179,95	222790,63	0,10	–
17	514176,44	222791,56	0,10	–
18	514159,28	222789,28	0,10	–
19	514148,25	222786,35	0,10	–
20	514131,30	222780,21	0,10	–
21	514111,37	222788,54	0,10	–
22	514124,32	222790,38	0,10	–
23	514140,98	222796,87	0,10	–
24	514137,45	222798,75	0,10	–
25	514206,69	222790,27	0,10	–
26	514105,99	222788,00	0,10	–
27	51429,31	222786,73	0,10	–
28	514147,96	222785,92	0,10	–
29	514168,53	222784,20	0,10	–
30	514185,19	222783,85	0,10	–
31	514170,34	222787,63	0,10	–
32	514152,95	222776,43	0,10	–
33	514156,44	222774,48	0,10	–
Зона I(2)				
33	514172,30	222766,64	0,10	–
34	514188,98	222769,45	0,10	–
35	514202,68	222720,02	0,10	–
36	514217,59	222774,13	0,10	–
37	514233,08	222771,97	0,10	–
38	514228,59	222773,93	0,10	–
39	514221,11	222774,10	0,10	–
40	514200,13	222772,60	0,10	–
41	514172,24	222773,25	0,10	–
42	514141,72	222754,73	0,10	–
43	514130,59	222773,43	0,10	–
44	514114,69	222703,88	0,10	–
45	514118,21	222701,98	0,10	–

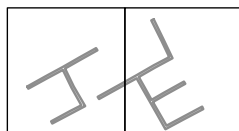
Раздел 2

Сведения о местоположении границ объекта

1. Система координат МСК-59, зона 2

2. Сведения о характерных точках границ объекта

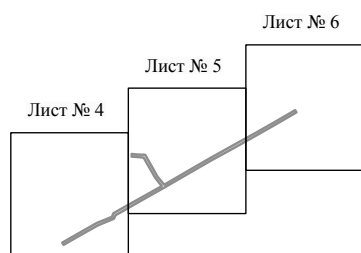
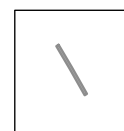
Схема расположения границ публичного сервитута объекта



Лист № 1

Лист № 2

Лист № 3



Масштаб 1:10000

Используемые условные знаки и обозначения:

——— - граница публичного сервитута

Схема расположения границ публичного сервитута объекта

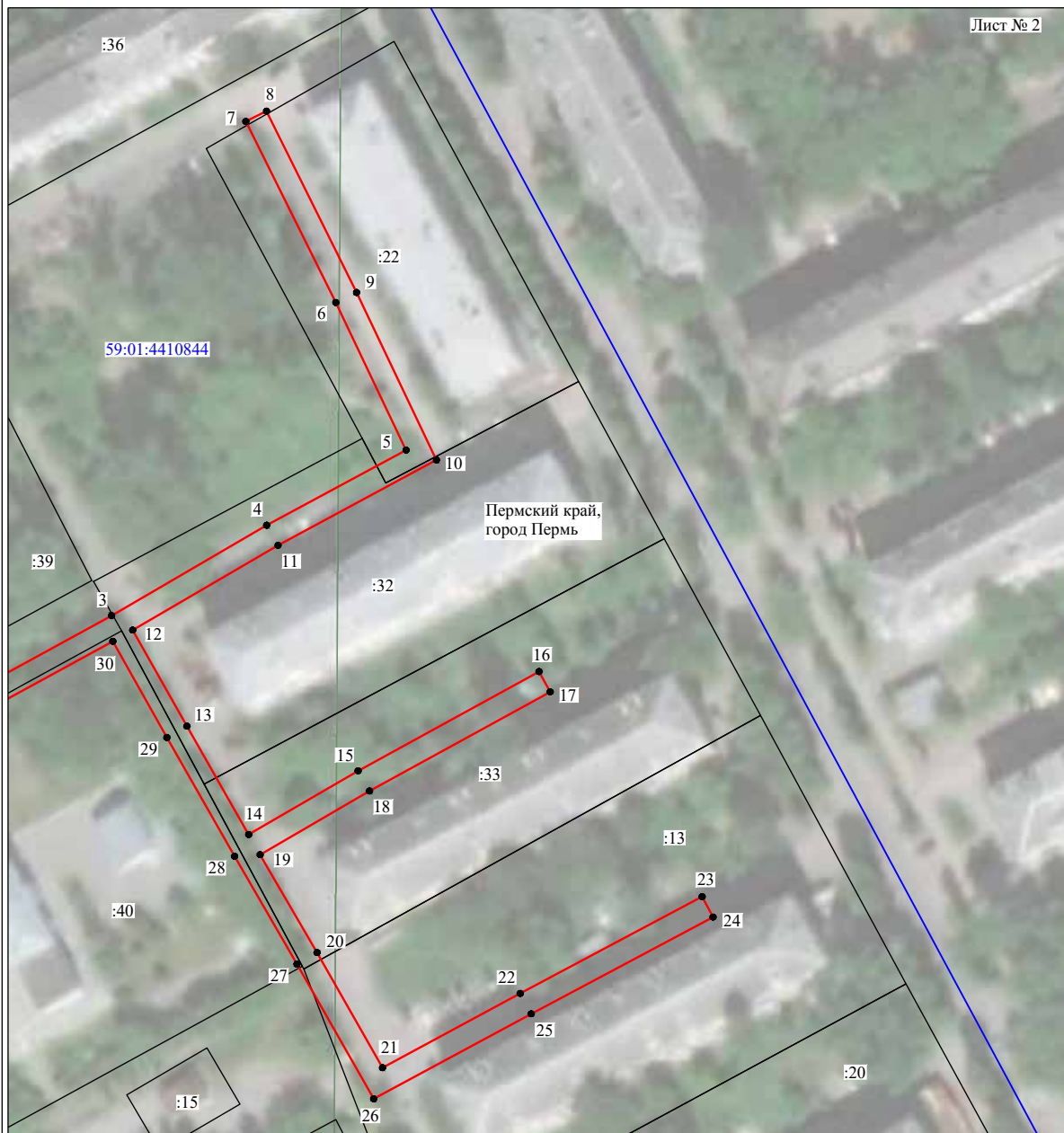


Масштаб 1:1000

Используемые условные знаки и обозначения:

- №1 - номер опоры
- граница публичного сервитута
- граница кадастрового деления
- граница населенного пункта
- граница земельного участка, имеющегося в ЕГРН
- граница ОКС, имеющаяся в ЕГРН
- граница охранной зоны, имеющейся в ЕГРН
- 59:01:4413924:34 - кадастровый номер земельного участка, имеющегося в ЕГРН
- 59:01:4413924 - номер кадастрового квартала
- 1 • - обозначение характерных точек границ

Схема расположения границ публичного сервитута объекта



Масштаб 1:1000

Используемые условные знаки и обозначения:

- | | |
|--|---|
| №1 | - номер опоры |
| — | - граница публичного сервитута |
| — | - граница кадастрового деления |
| — | - граница населенного пункта |
| — | - граница земельного участка, имеющегося в ЕГРН |
| — | - граница ОКС, имеющаяся в ЕГРН |
| — | - граница охранной зоны, имеющейся в ЕГРН |
| 59:01:4413924:34 | - кадастровый номер земельного участка, имеющегося в ЕГРН |
| 59:01:4413924 | - номер кадастрового квартала |
| 1 ● | - обозначение характерных точек границ |

Схема расположения границ публичного сервитута объекта



Масштаб 1:1000

Используемые условные знаки и обозначения:

- №1 - номер опоры
- граница публичного сервитута
- граница кадастрового деления
- граница населенного пункта
- граница земельного участка, имеющегося в ЕГРН
- граница ОКС, имеющаяся в ЕГРН
- граница охранной зоны, имеющейся в ЕГРН
- 59:01:4413924:34 - кадастровый номер земельного участка, имеющегося в ЕГРН
- 59:01:4413924 - номер кадастрового квартала
- 1 • - обозначение характерных точек границ

Схема расположения границ публичного сервитута объекта



Используемые условные знаки и обозначения:

- | | |
|--|---|
| №1 | - номер опоры |
| — | - граница публичного сервитута |
| — | - граница кадастрового деления |
| — | - граница населенного пункта |
| — | - граница земельного участка, имеющегося в ЕГРН |
| — | - граница ОКС, имеющаяся в ЕГРН |
| — | - граница охранной зоны, имеющейся в ЕГРН |
| 59:01:4413924:34 | - кадастровый номер земельного участка, имеющегося в ЕГРН |
| 59:01:4413924 | - номер кадастрового квартала |
| 1 ● | - обозначение характерных точек границ |

Схема расположения границ публичного сервитута объекта



Используемые условные знаки и обозначения:

- | | |
|------------------|---|
| №1 | - номер опоры |
| | - граница публичного сервитута |
| | - граница кадастрового деления |
| | - граница населенного пункта |
| | - граница земельного участка, имеющегося в ЕГРН |
| | - граница ОКС, имеющаяся в ЕГРН |
| | - граница охранной зоны, имеющейся в ЕГРН |
| 59:01:4413924:34 | - кадастровый номер земельного участка, имеющегося в ЕГРН |
| 59:01:4413924 | - номер кадастрового квартала |
| 1 ● | - обозначение характерных точек границ |

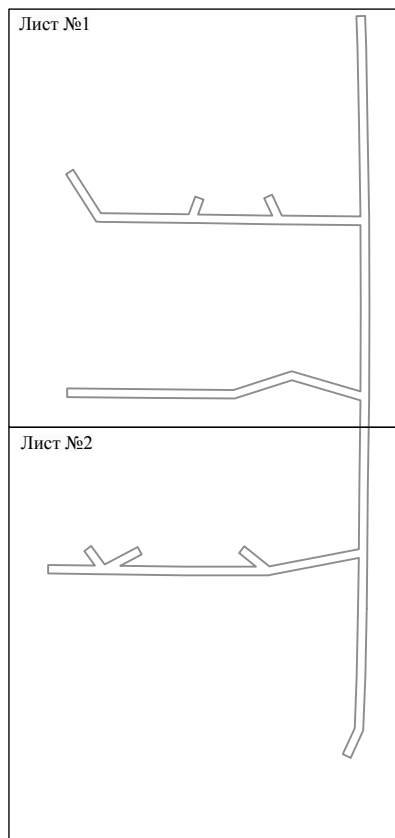
ОПИСАНИЕ МЕСТОПОЛОЖЕНИЯ ГРАНИЦ

Публичный сервитут для размещения объекта электросетевого хозяйства
«Электросетевой комплекс Подстанция 35/6 кВ «Нагорная» (ВЛ 0,4кВ от ТП 4434)
(наименование объекта, местоположение границ которого описано (далее - объект))

Раздел 1

Сведения об объекте		
№ п/п	Характеристики объекта	Описание характеристик
1	2	3
1	Местоположение объекта	Пермский край, город Пермь
2	Площадь объекта +/- величина погрешности определения площади (P+/- Дельта P)	3341 кв.м ± 14 кв.м
3	Иные характеристики объекта	Публичный сервитут для размещения объекта электросетевого хозяйства «Электросетевой комплекс Подстанция 35/6 кВ «Нагорная» (ВЛ 0,4кВ от ТП 4434) на срок 49 лет

Схема расположения границ публичного сервитута объекта

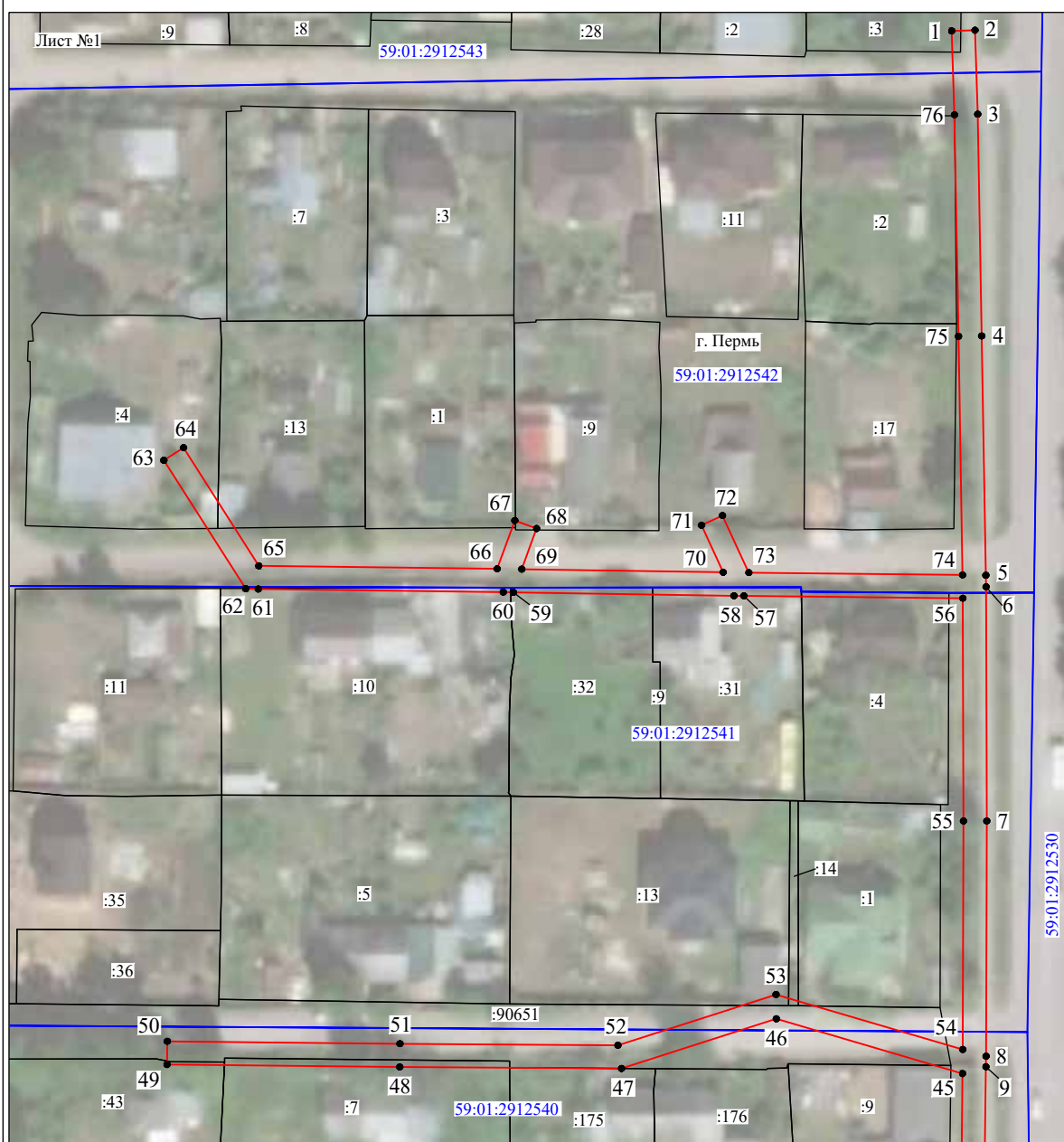


Масштаб 1:3000

Используемые условные знаки и обозначения:

————— - граница публичного сервитута

Схема расположения границ публичного сервитута объекта

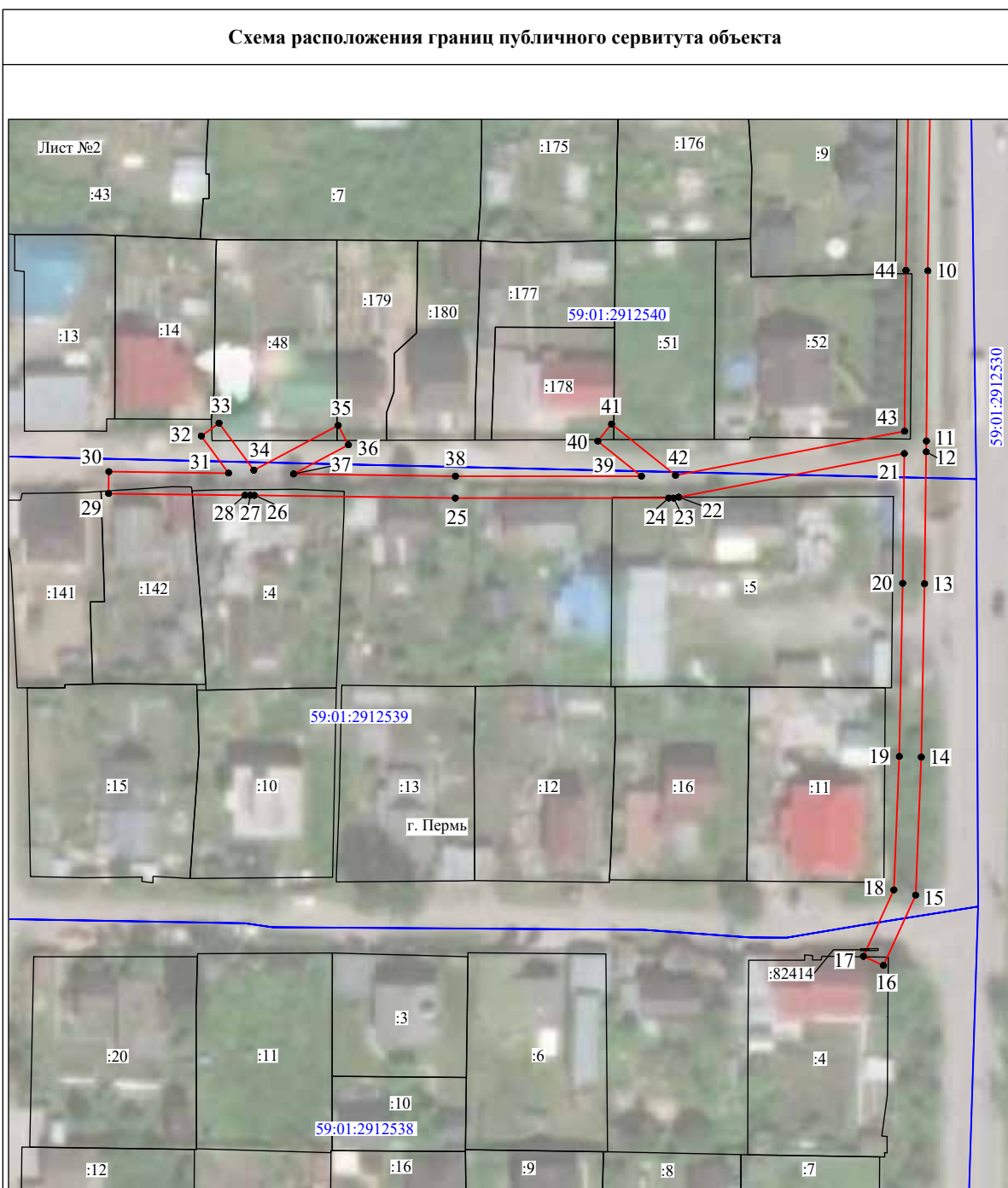


Масштаб 1:1000

Используемые условные знаки и обозначения:

- | | |
|--|---|
| №1 | - номер опоры |
| — | - граница публичного сервитута |
| — | - граница кадастрового деления |
| — | - граница населенного пункта |
| — | - граница земельного участка, имеющегося в ЕГРН |
| — | - граница ОКС, имеющаяся в ЕГРН |
| — | - граница охранной зоны, имеющейся в ЕГРН |
| 59:01:4413924:34 | - кадастровый номер земельного участка, имеющегося в ЕГРН |
| 59:01:4413924 | - номер кадастрового квартала |
| 1 ● | - обозначение характерных точек границ |

Схема расположения границ публичного сервитута объекта



Масштаб 1:1000

Используемые условные знаки и обозначения:

- №1 - номер опоры
- граница публичного сервитута
- граница кадастрового деления
- граница населенного пункта
- граница земельного участка, имеющегося в ЕГРН
- граница ОКС, имеющаяся в ЕГРН
- граница охранной зоны, имеющейся в ЕГРН
- 59:01:4413924:34 - кадастровый номер земельного участка, имеющегося в ЕГРН
- 59:01:4413924 - номер кадастрового квартала
- 1 ● - обозначение характерных точек границ

ОПИСАНИЕ МЕСТОПОЛОЖЕНИЯ ГРАНИЦ

Публичный сервис для размещения объекта электросетевого хозяйства «Электросетевой комплекс Полтавский 35/10-6 кВ «Первомайская» (ВЛ 0,4 кВ от ПЛ 7144)

(наименование объекта, местоположение границ которого описано (далее - объект)

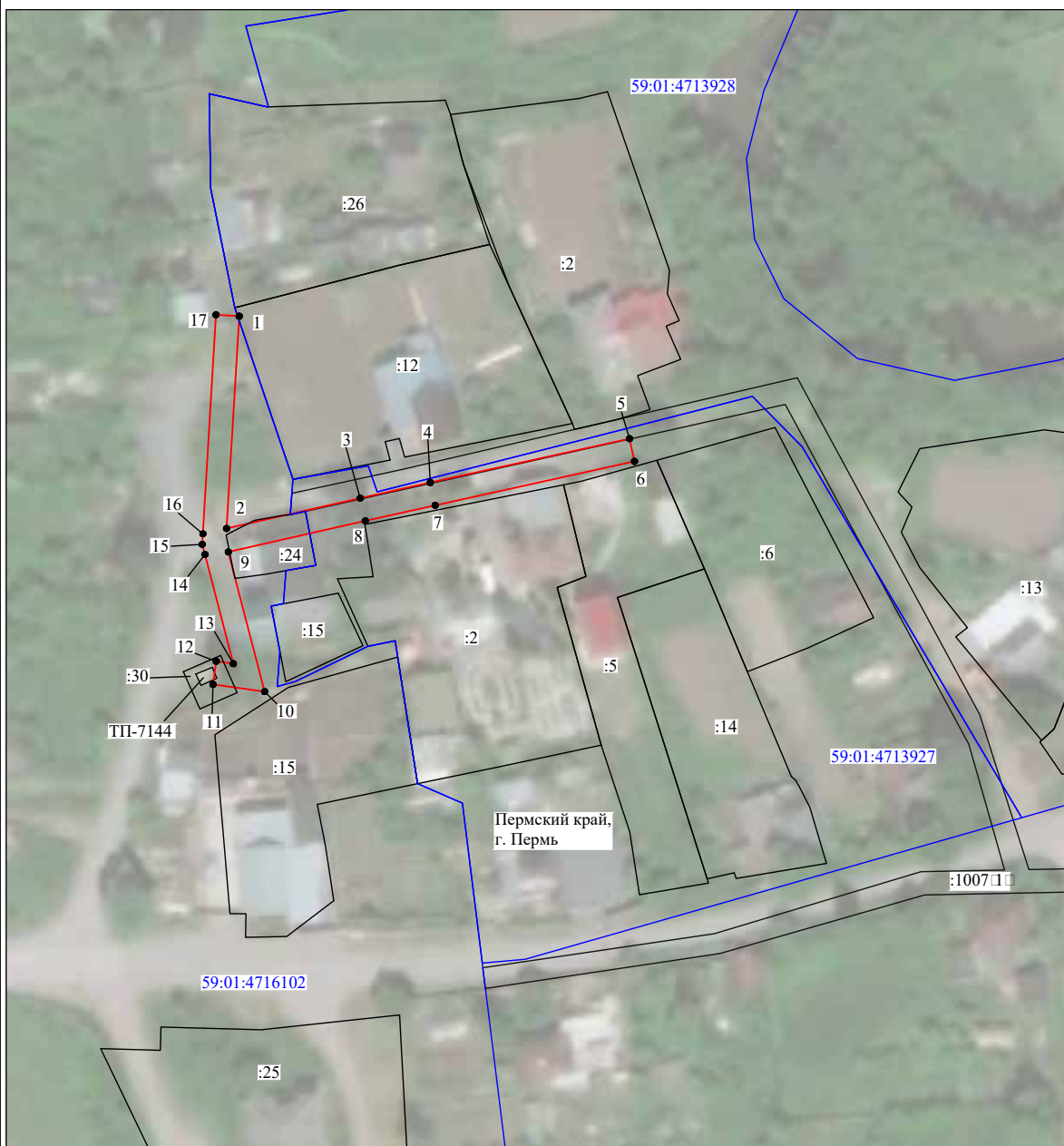
Раздел 1		
Сведения об объекте		
№ п/п	Характеристики объекта	Описание характеристик
1	Местоположение объекта	3
2	Площадь объекта +/- величина погрешности определения площади (Р+/- Дельта Р)	Пермский край, город Пермь 560 кв.м ± 5 кв.м
3	Иные характеристики объекта	Публичный сервис для размещения объекта электросетевого хозяйства «Электросетевой комплекс Полтавский 35/10-6 кВ «Первомайская» (ВЛ 0,4 кВ от ПЛ 7144) на срок 49 лет

Раздел 2

Сведения о местоположении границ объекта

1. Система координат МСК-59, зона 2						
2. Сведения о характерных точках границ объекта						
Обозна-чение характерных точек границ	Координаты, м			Метод определения координат характерной точки	Средняя квадратическая погрешность положения характерной точки (М), м	Описание обозначения точки на местности (при наличии)
	X	Y	Z			
1	2	3	4	5	6	
1	509374.60	2227634.76	2227634.76	Метод спутниковых геодезических измерений (определение)	0.10	—
2	509338.20	2227632.60	2227632.60	Метод спутниковых геодезических измерений (определение)	0.10	—
3	509343.41	2227655.52	2227655.52	Метод спутниковых геодезических измерений (определение)	0.10	—
4	509346.08	2227667.52	2227667.52	Метод спутниковых геодезических измерений (определение)	0.10	—
5	509353.60	2227701.70	2227701.70	Метод спутниковых геодезических измерений (определение)	0.10	—
6	509349.70	2227702.56	2227702.56	Метод спутниковых геодезических измерений (определение)	0.10	—
7	509342.17	2227668.38	2227668.38	Метод спутниковых геодезических измерений (определение)	0.10	—
8	509339.51	2227656.39	2227656.39	Метод спутниковых геодезических измерений (определение)	0.10	—
9	509334.17	2227632.90	2227632.90	Метод спутниковых геодезических измерений (определение)	0.10	—
10	509310.22	2227639.12	2227639.12	Метод спутниковых геодезических измерений (определение)	0.10	—
11	509311.47	2227630.26	2227630.26	Метод спутниковых геодезических измерений (определение)	0.10	—
12	509315.43	2227630.83	2227630.83	Метод спутниковых геодезических измерений (определение)	0.10	—
13	509315.02	2227633.74	2227633.74	Метод спутниковых геодезических измерений (определение)	0.10	—
14	509333.75	2227628.88	2227628.88	Метод спутниковых геодезических измерений (определение)	0.10	—
15	509335.47	2227628.44	2227628.44	Метод спутниковых геодезических измерений (определение)	0.10	—
16	509337.28	2227628.54	2227628.54	Метод спутниковых геодезических измерений (определение)	0.10	—
17	509374.84	2227630.77	2227630.77	Метод спутниковых геодезических измерений (определение)	0.10	—
1	509374.60	2227634.76	2227634.76	Метод спутниковых геодезических измерений (определение)	0.10	—
3. Сведения о характерных точках части (частей) границы объекта						
Обозна-чение характерных точек части границы	Координаты, м		Средняя квадратическая погрешность положения характерной точки (М), м	Описание обозначения точки на местности (при наличии)		
	X	Y				
1	2	3	4	5	6	
1	2	3	4	5	6	
1	2	3	4	5	6	

Схема расположения границ публичного сервитута объекта



Масштаб 1:1000

Используемые условные знаки и обозначения:

- №1 - номер опоры
- граница публичного сервитута
- граница кадастрового деления
- граница населенного пункта
- граница земельного участка, имеющегося в ЕГРН
- граница ОКС, имеющаяся в ЕГРН
- граница охранной зоны, имеющейся в ЕГРН
- 59:01:4413924:34 - кадастровый номер земельного участка, имеющегося в ЕГРН
- 59:01:4413924 - номер кадастрового квартала
- 1 • - обозначение характерных точек границ

ОПИСАНИЕ МЕСТОПОЛОЖЕНИЯ ГРАНИЦ

Публичный сервитут для размещения объекта электролинейного хозяйства «Электролинейный комплекс Подстанции 100/6 кВ «Северная» (ВЛ 0,4 кВ от ТП 43/64) (наименование объекта, местоположение границ которого описано (далее - объект)

Раздел 1

Сведения об объекте		
№ п/п	Характеристики объекта	Описание характеристик
1	Местоположение объекта	Пермский край, город Пермь
2	Площадь объекта +/- величина погрешности определения площади (P+/-, Дельта Р)	11 кв.м ± 1 кв.м
3	Иные характеристики объекта	Публичный сервитут для размещения объекта электролинейного хозяйства «Электролинейный комплекс Подстанции 100/6 кВ «Северная» (ВЛ 0,4 кВ от ТП 43/64) на срок 49 лет

Раздел 2

Сведения о местоположении границ объекта											
1. Система координат МСК-59, зона 2											
2. Сведения о характерных точках границ объекта											
Обозначение характерных точек границ	Координаты, м			Метод определения координат характерной точки	Средняя квадратическая погрешность положения характерной точки (М), м	Описание обозначения точки на местности (при наличии)	Координаты, м			Средняя квадратическая погрешность положения характерной точки (М), м	Описание обозначения точки на местности (при наличии)
	X	Y	Z				X	Y	Z		
1	2	3	4	5	6						
1	528950,72	2239580,34		Метод спутниковых геодезических измерений (определений)	0,10						
2	528952,88	2239581,31		Метод спутниковых геодезических измерений (определений)	0,10						
3	528951,24	2239584,96		Метод спутниковых геодезических измерений (определений)	0,10						
4	528948,22	2239583,61		Метод спутниковых геодезических измерений (определений)	0,10						
1	528950,72	2239580,34		Метод спутниковых геодезических измерений (определений)	0,10						
3. Сведения о характерных точках части (частей) границы объекта											
Обозначение характерных точек части границы	Координаты, м			Метод определения координат характерной точки	Средняя квадратическая погрешность положения характерной точки (М), м	Описание обозначения точки на местности (при наличии)	Координаты, м			Средняя квадратическая погрешность положения характерной точки (М), м	Описание обозначения точки на местности (при наличии)
	X	Y	Z				X	Y	Z		
1	2	3	4	5	6						
1	2	3	4	5	6						

Схема расположения границ публичного сервитута объекта



Используемые условные знаки и обозначения:

- | | |
|------------------|---|
| №1 | - номер опоры |
| | - граница публичного сервитута |
| | - граница кадастрового деления |
| | - граница населенного пункта |
| | - граница земельного участка, имеющегося в ЕГРН |
| | - граница ОКС, имеющаяся в ЕГРН |
| | - граница охранной зоны, имеющейся в ЕГРН |
| 59:01:4413924:34 | - кадастровый номер земельного участка, имеющегося в ЕГРН |
| 59:01:4413924 | - номер кадастрового квартала |
| 1 ● | - обозначение характерных точек границ |

ОПИСАНИЕ МЕСТОПОЛОЖЕНИЯ ГРАНИЦ

Публичный сервиситут для размещения объекта электросетевого хозяйства «Электросетевой комплекс Подстанция 35/6 кВ «Егошихинская» (ВЛ 0,4 кВ от КТП 6311)

(наименование объекта, местоположение границ которого описано (далее - объект)

Раздел I	
Сведения об объекте	
№ п/п	Характеристики объекта
1	Местоположение объекта
2	Площадь объекта +/- величина погрешности (Р+/-, Дельта Р)
3	Иные характеристики объекта

3

Пермский край, город Пермь

662 кв.м ± 5 кв.м

Публичный сервиситут для размещения объекта электросетевого хозяйства «Электросетевой комплекс Подстанция 35/6 кВ «Егошихинская» (ВЛ 0,4 кВ от КТП 6311) на срок 49 лет

Раздел 2

1. Система координат МСК-59, зона 2

2. Сведения о характеристиках точек границ объекта

Обозначение точек границы	Координаты, м		Метод определения координат характерной точки	Средняя квадратическая погрешность положения характерной точки (М), м	Описание обозначения точки на местности (при наличии)
	X	Y			
1	2	3	4	5	6
1	516689,84	2233844,03	Метод спутниковых геодезических измерений (определений)	0,10	-
2	516686,17	2233846,56	Метод спутниковых геодезических измерений (определений)	0,10	-
3	516648,28	2233862,86	Метод спутниковых геодезических измерений (определений)	0,10	-
4	516643,57	2233837,15	Метод спутниковых геодезических измерений (определений)	0,10	-
5	516611,42	2233777,33	Метод спутниковых геодезических измерений (определений)	0,10	-
6	516592,24	2233754,59	Метод спутниковых геодезических измерений (определений)	0,10	-
7	516595,24	2233752,00	Метод спутниковых геодезических измерений (определений)	0,10	-
8	516614,74	2233775,07	Метод спутниковых геодезических измерений (определений)	0,10	-
9	516647,40	2233835,81	Метод спутниковых геодезических измерений (определений)	0,10	-
10	516651,31	2233857,20	Метод спутниковых геодезических измерений (определений)	0,10	-
11	516684,23	2233843,04	Метод спутниковых геодезических измерений (определений)	0,10	-
12	516687,97	2233840,46	Метод спутниковых геодезических измерений (определений)	0,10	-
1	516689,84	2233844,03	Метод спутниковых геодезических измерений (определений)	0,10	-

3. Сведения о характеристиках точек части (частей) границы объекта

Обозначение точек части границы	Координаты, м		Метод определения координат характерной точки	Средняя квадратическая погрешность положения характерной точки (М), м	Описание обозначения точки на местности (при наличии)
	X	Y			
1	2	3	4	5	6
-	-	-	-	-	-

Схема расположения границ публичного сервитута объекта



Масштаб 1:1000

Используемые условные знаки и обозначения:

- | | |
|------------------|---|
| №1 | - номер опоры |
| | - граница публичного сервитута |
| | - граница кадастрового деления |
| | - граница населенного пункта |
| | - граница земельного участка, имеющегося в ЕГРН |
| | - граница ОКС, имеющаяся в ЕГРН |
| | - граница охранной зоны, имеющейся в ЕГРН |
| 59:01:4413924:34 | - кадастровый номер земельного участка, имеющегося в ЕГРН |
| 59:01:4413924 | - номер кадастрового квартала |
| 1 ● | - обозначение характерных точек границ |

ОПИСАНИЕ МЕСТОПОЛОЖЕНИЯ ГРАНИЦ

Публичный сервис для размещения объекта электропередачи «Электросетевой комплекс Полтавщина 35/6 кВ «Егошихинская» (ВЛ 0,4 кВ от КТП 5457)

(наименование объекта, местоположение границ которого описано (далее - объект)

Раздел 1		
Сведения об объекте		
№ п/п	Характеристики объекта	Описание характеристик
1	Местоположение объекта	Пермский край, город Пермь
2	Площадь объекта +/- величина погрешности определения площади (Р +/- Дельта Р)	714 кв. м ± 5 кв. м
3	Иные характеристики объекта	Публичный сервис для размещения объекта электропередачи «Электросетевой комплекс Полтавщина 35/6 кВ «Егошихинская» (ВЛ 0,4 кВ от КТП 5457) на срок 49 лет

Раздел 2

Сведения о местоположении границ объекта						
1. Система координат МСК-59, зона 2						
2. Сведения о характерных точках границ объекта						
Обона чение характерных точек границ	Координаты, м			Метод определения координат характерной точки	Средняя квадратическая погрешность положения характерной точки (М), м	Описание обозначения точки на местности (при наличии)
	X	Y	З			
Зона(1)	2	3	4	5	6	
1	518250,97	2232934,70	—	Метод спутниковых геодезических измерений (определений)	0,10	—
2	518218,50	2232950,43	—	Метод спутниковых геодезических измерений (определений)	0,10	—
3	518217,67	2232950,90	—	Метод спутниковых геодезических измерений (определений)	0,10	—
4	518207,02	2232955,12	—	Метод спутниковых геодезических измерений (определений)	0,10	—
5	518191,75	2232930,83	—	Метод спутниковых геодезических измерений (определений)	0,10	—
6	518195,13	2232928,70	—	Метод спутниковых геодезических измерений (определений)	0,10	—
7	518208,64	2232950,18	—	Метод спутниковых геодезических измерений (определений)	0,10	—
8	518215,94	2232947,28	—	Метод спутниковых геодезических измерений (определений)	0,10	—
9	518216,64	2232946,88	—	Метод спутниковых геодезических измерений (определений)	0,10	—
10	518249,22	2232931,10	—	Метод спутниковых геодезических измерений (определений)	0,10	—
11	518250,97	2232934,70	—	Метод спутниковых геодезических измерений (определений)	0,10	—
Зона(2)	—	—	—	—	—	—
11	518229,31	2232875,23	—	Метод спутниковых геодезических измерений (определений)	0,10	—
12	518183,92	2232901,52	—	Метод спутниковых геодезических измерений (определений)	0,10	—
13	518181,62	2232902,85	—	Метод спутниковых геодезических измерений (определений)	0,10	—
14	518166,30	2232877,65	—	Метод спутниковых геодезических измерений (определений)	0,10	—
15	518147,08	2232885,47	—	Метод спутниковых геодезических измерений (определений)	0,10	—
16	518145,57	2232881,77	—	Метод спутниковых геодезических измерений (определений)	0,10	—
17	518167,94	2232872,66	—	Метод спутниковых геодезических измерений (определений)	0,10	—
18	518183,01	2232897,42	—	Метод спутниковых геодезических измерений (определений)	0,10	—
19	518227,30	2232871,77	—	Метод спутниковых геодезических измерений (определений)	0,10	—
11	518229,31	2232875,23	—	Метод спутниковых геодезических измерений (определений)	0,10	—
3. Сведения о характерных точках части (частей) границы объекта						
Обозначение характерных точек части границы	Координаты, м		Метод определения координат характерной точки	Средняя квадратическая погрешность положения характерной точки (М), м	Описание обозначения точки на местности (при наличии)	
	X	Y				
1	2	3	4	5	6	
—	—	—	—	—	—	

Схема расположения границ публичного сервитута объекта



Масштаб 1:1000

Используемые условные знаки и обозначения:

- №1 - номер опоры
- граница публичного сервитута
- граница кадастрового деления
- граница населенного пункта
- граница земельного участка, имеющегося в ЕГРН
- граница ОКС, имеющаяся в ЕГРН
- граница охранной зоны, имеющейся в ЕГРН
- 59:01:4413924:34 - кадастровый номер земельного участка, имеющегося в ЕГРН
- 59:01:4413924 - номер кадастрового квартала
- 1 • - обозначение характерных точек границ

ОПИСАНИЕ МЕСТОПОЛОЖЕНИЯ ГРАНИЦ

Публичный сервиситут для размещения объекта электроэнергетического хозяйства «Электросетевой комплекс Подстанция 100/6 кВ «Северная» (ВЛ 0,4 кВ от КТП 4337)

(наименование объекта, местоположение границ которого описано (далее - объект)

Раздел 1	
Сведения об объекте	
№ п/п	Характеристики объекта
1	Местоположение объекта Пермский край, город Пермь
2	Площадь объекта +/- величина погрешности определения площади (Р+/- Дельта Р) 12792 кв.м ± 25 кв.м
3	Иные характеристики объекта Публичный сервиситут для размещения объекта электроэнергетического хозяйства «Электросетевой комплекс Подстанция 100/6 кВ «Северная» (ВЛ 0,4 кВ от КТП 4337) на срок 49 лет

Раздел 2

1. Система координат МСК-59, зона 2

2. Сведения о характеристиках точек границ объекта

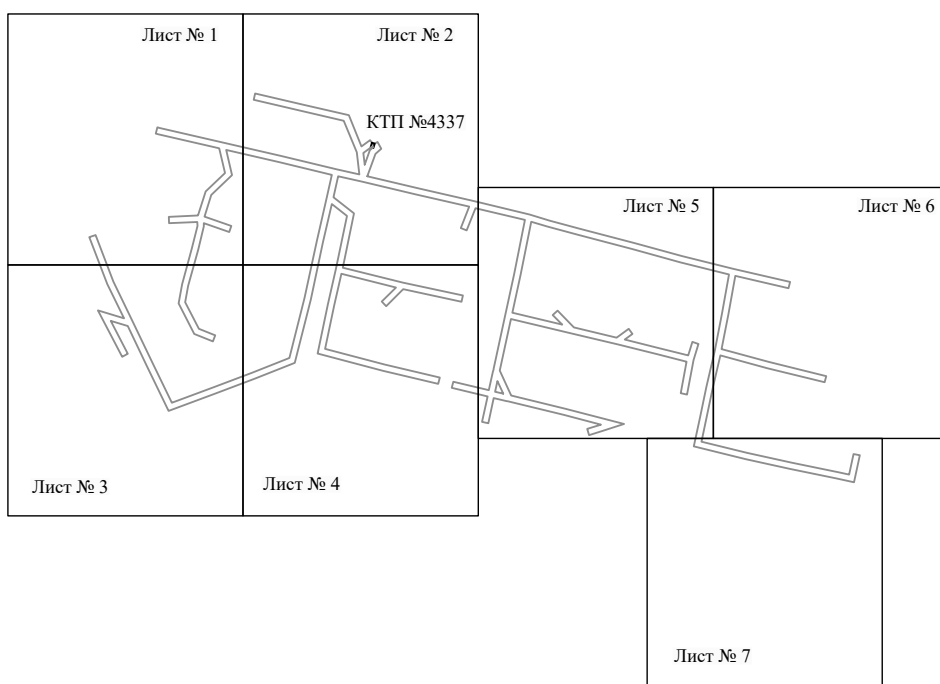
Общая характеристика точек границ	Координаты, м		Метод определения координат характерной точки	Средняя квадратическая погрешность положения характерной точки (М), м	Описание обозначения точки на местности (при наличии)
	X	Y			
1	2	3	4	5	6
1	530854.04	2241163.99	Метод спутниковых геодезических измерений (определений)	0.10	-
2	530848.77	2241166.78	Метод спутниковых геодезических измерений (определений)	0.10	-
3	530844.87	2241162.25	Метод спутниковых геодезических измерений (определений)	0.10	-
4	530827.39	2241155.87	Метод спутниковых геодезических измерений (определений)	0.10	-
5	530818.21	2241195.05	Метод спутниковых геодезических измерений (определений)	0.10	-
6	530808.47	2241237.03	Метод спутниковых геодезических измерений (определений)	0.10	-
7	530806.88	2241243.91	Метод спутниковых геодезических измерений (определений)	0.10	-
8	530797.65	2241282.31	Метод спутниковых геодезических измерений (определений)	0.10	-
9	530792.94	2241297.72	Метод спутниковых геодезических измерений (определений)	0.10	-
10	530786.62	2241321.31	Метод спутниковых геодезических измерений (определений)	0.10	-
11	530775.41	2241364.15	Метод спутниковых геодезических измерений (определений)	0.10	-
12	530765.37	2241400.68	Метод спутниковых геодезических измерений (определений)	0.10	-
13	530755.39	2241440.79	Метод спутниковых геодезических измерений (определений)	0.10	-
14	530745.14	2241484.83	Метод спутниковых геодезических измерений (определений)	0.10	-
15	530740.28	2241483.69	Метод спутниковых геодезических измерений (определений)	0.10	-
16	530749.94	2241442.22	Метод спутниковых геодезических измерений (определений)	0.10	-
17	530719.72	2241436.82	Метод спутниковых геодезических измерений (определений)	0.10	-
18	530692.90	2241431.63	Метод спутниковых геодезических измерений (определений)	0.10	-
19	530682.97	2241468.46	Метод спутниковых геодезических измерений (определений)	0.10	-
20	530672.00	2241512.97	Метод спутниковых геодезических измерений (определений)	0.10	-
21	530667.14	2241511.77	Метод спутниковых геодезических измерений (определений)	0.10	-
22	530678.13	2241467.20	Метод спутниковых геодезических измерений (определений)	0.10	-
23	530688.10	2241430.59	Метод спутниковых геодезических измерений (определений)	0.10	-
24	530662.50	2241434.71	Метод спутниковых геодезических измерений (определений)	0.10	-
25	530638.99	2241419.71	Метод спутниковых геодезических измерений (определений)	0.10	-
26	530620.97	2241415.92	Метод спутниковых геодезических измерений (определений)	0.10	-
27	530612.15	2241451.54	Метод спутниковых геодезических измерений (определений)	0.10	-
28	530604.65	2241486.12	Метод спутниковых геодезических измерений (определений)	0.10	-
29	530597.19	2241522.39	Метод спутниковых геодезических измерений (определений)	0.10	-
30	530595.31	2241530.84	Метод спутниковых геодезических измерений (определений)	0.10	-
31	530611.38	2241534.33	Метод спутниковых геодезических измерений (определений)	0.10	-
32	530610.32	2241539.21	Метод спутниковых геодезических измерений (определений)	0.10	-
33	530589.34	2241534.66	Метод спутниковых геодезических измерений (определений)	0.10	-
34	530592.31	2241521.34	Метод спутниковых геодезических измерений (определений)	0.10	-
35	530599.77	2241485.07	Метод спутниковых геодезических измерений (определений)	0.10	-
36	530607.27	2241450.40	Метод спутниковых геодезических измерений (определений)	0.10	-
37	530617.27	2241410.04	Метод спутниковых геодезических измерений (определений)	0.10	-
38	530640.03	2241414.81	Метод спутниковых геодезических измерений (определений)	0.10	-
39	530663.58	2241419.83	Метод спутниковых геодезических измерений (определений)	0.10	-
40	530691.71	2241426.33	Метод спутниковых геодезических измерений (определений)	0.10	-
41	530720.64	2241431.90	Метод спутниковых геодезических измерений (определений)	0.10	-
42	530751.10	2241437.35	Метод спутниковых геодезических измерений (определений)	0.10	-
43	530760.53	2241399.42	Метод спутниковых геодезических измерений (определений)	0.10	-
44	530770.59	2241362.85	Метод спутниковых геодезических измерений (определений)	0.10	-
45	530781.78	2241320.03	Метод спутниковых геодезических измерений (определений)	0.10	-
46	530788.14	2241296.34	Метод спутниковых геодезических измерений (определений)	0.10	-
47	530792.05	2241283.50	Метод спутниковых геодезических измерений (определений)	0.10	-

182	530843.19	2241089.04	Метод спутниковых геодезических измерений (определений)	0.10	–
183	530832.76	2241131.94	Метод спутниковых геодезических измерений (определений)	0.10	–
184	530828.80	2241149.69	Метод спутниковых геодезических измерений (определений)	0.10	–
185	530846.15	2241147.79	Метод спутниковых геодезических измерений (определений)	0.10	–
186	530870.65	2241137.68	Метод спутниковых геодезических измерений (определений)	0.10	–
187	530878.05	2241105.63	Метод спутниковых геодезических измерений (определений)	0.10	–
188	530886.92	2241067.56	Метод спутниковых геодезических измерений (определений)	0.10	–
189	530891.78	2241068.70	Метод спутниковых геодезических измерений (определений)	0.10	–
190	530882.93	2241106.75	Метод спутниковых геодезических измерений (определений)	0.10	–
191	530874.87	2241141.60	Метод спутниковых геодезических измерений (определений)	0.10	–
192	530850.67	2241151.35	Метод спутниковых геодезических измерений (определений)	0.10	–
193	530855.54	2241158.02	Метод спутниковых геодезических измерений (определений)	0.10	–
194	530852.18	2241160.48	Метод спутниковых геодезических измерений (определений)	0.10	–
1	530854.04	2241163.99	Метод спутниковых геодезических измерений (определений)	0.10	–
–	–	–	–	–	–
195	530849.96	2241160.49	Метод спутниковых геодезических измерений (определений)	0.10	–
196	530847.81	2241158.00	Метод спутниковых геодезических измерений (определений)	0.10	–
197	530836.51	2241153.88	Метод спутниковых геодезических измерений (определений)	0.10	–
198	530845.60	2241152.88	Метод спутниковых геодезических измерений (определений)	0.10	–
199	530850.82	2241160.03	Метод спутниковых геодезических измерений (определений)	0.10	–
195	530849.96	2241160.49	Метод спутниковых геодезических измерений (определений)	0.10	–
–	–	–	–	–	–
200	530668.07	2241257.23	Метод спутниковых геодезических измерений (определений)	0.10	–
201	530658.35	2241261.65	Метод спутниковых геодезических измерений (определений)	0.10	–
202	530659.83	2241255.42	Метод спутниковых геодезических измерений (определений)	0.10	–
200	530668.07	2241257.23	Метод спутниковых геодезических измерений (определений)	0.10	–

3. Сведения о характерных точках части (частей) границы объекта

Обозначение характерных точек части границы	Координаты, м		Метод определения координат характерной точки	Средняя квадратическая погрешность положения характерной точки (M _i), м	Описание обозначения точки на местности (при наличии)
	X	Y			
1	2	3	4	5	6
–	–	–	–	–	–

Схема расположения границ публичного сервитута объекта

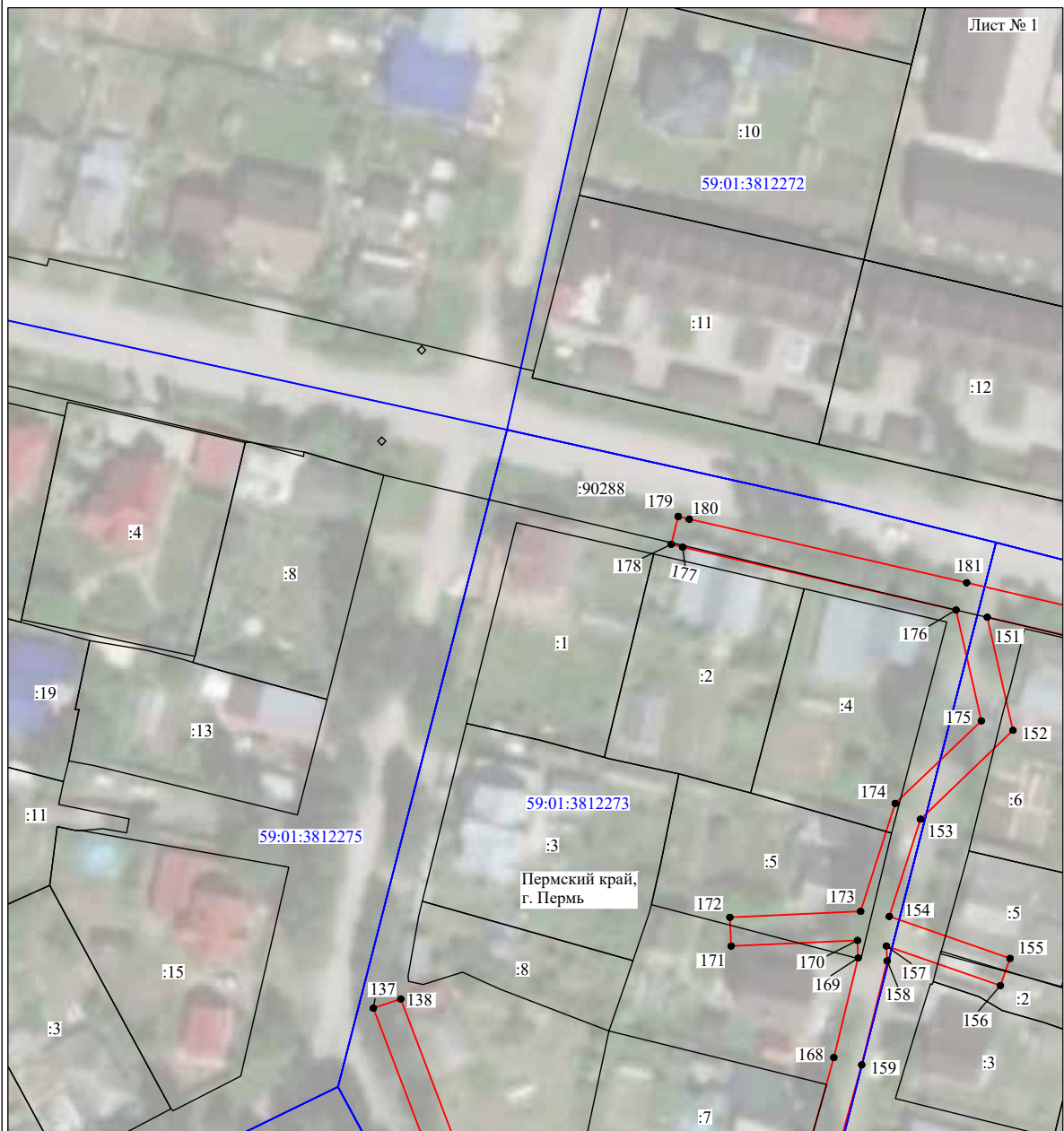


Масштаб 1:5000

Используемые условные знаки и обозначения:

————— - граница публичного сервитута

Схема расположения границ публичного сервитута объекта

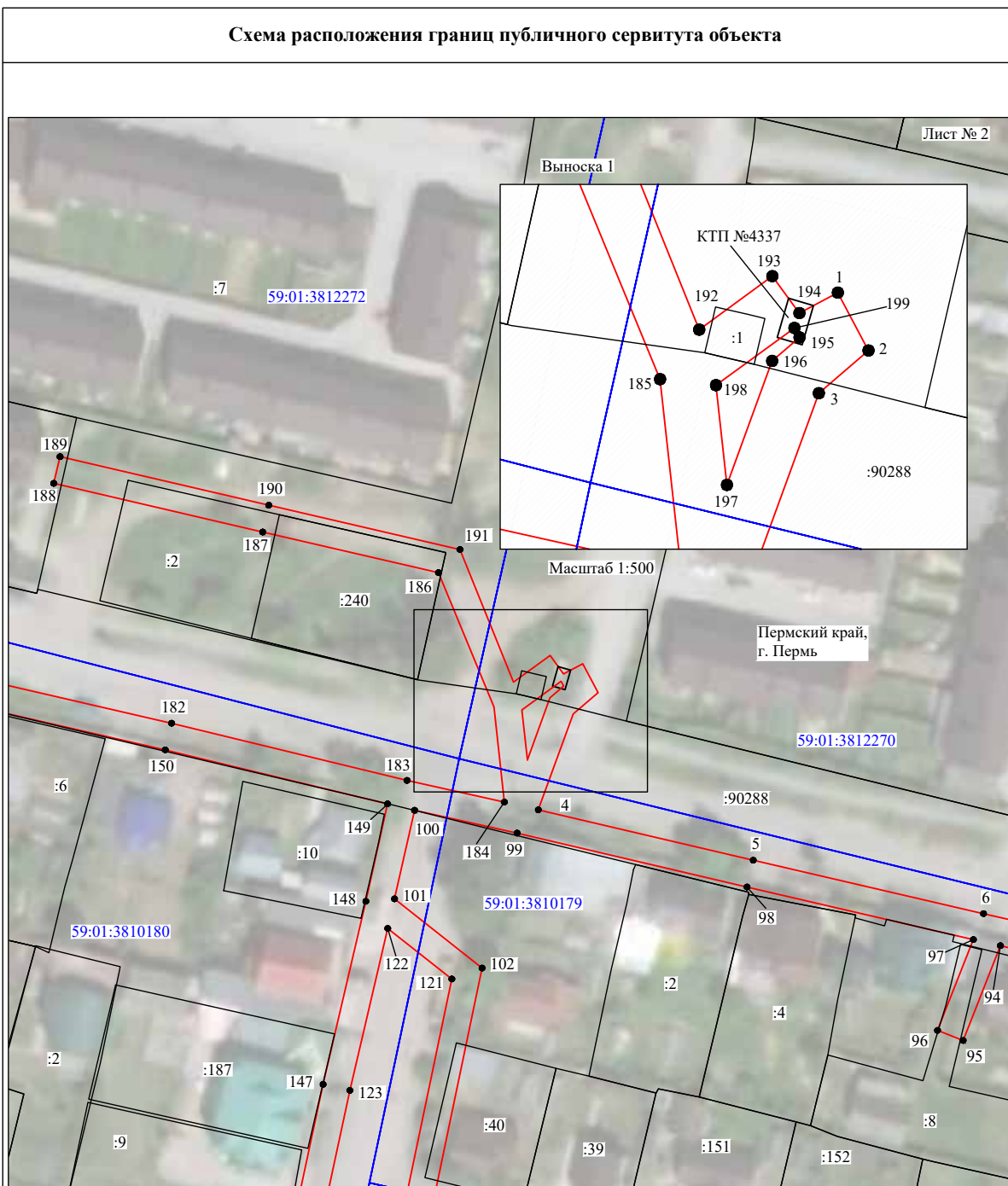


Масштаб 1:1000

Используемые условные знаки и обозначения:

- | | |
|------------------|---|
| №1 | - номер опоры |
| | - граница публичного сервитута |
| | - граница кадастрового деления |
| | - граница населенного пункта |
| | - граница земельного участка, имеющегося в ЕГРН |
| | - граница ОКС, имеющаяся в ЕГРН |
| | - граница охранной зоны, имеющейся в ЕГРН |
| 59:01:4413924:34 | - кадастровый номер земельного участка, имеющегося в ЕГРН |
| 59:01:4413924 | - номер кадастрового квартала |
| 1 ● | - обозначение характерных точек границ |

Схема расположения границ публичного сервитута объекта



Используемые условные знаки и обозначения:

- №1 - номер опоры
- граница публичного сервитута
- граница кадастрового деления
- граница населенного пункта
- граница земельного участка, имеющегося в ЕГРН
- граница ОКС, имеющаяся в ЕГРН
- граница охранной зоны, имеющейся в ЕГРН
- 59:01:4413924:34 - кадастровый номер земельного участка, имеющегося в ЕГРН
- 59:01:4413924 - номер кадастрового квартала
- 1 • - обозначение характерных точек границ

Схема расположения границ публичного сервитута объекта



Масштаб 1:1000

Используемые условные знаки и обозначения:







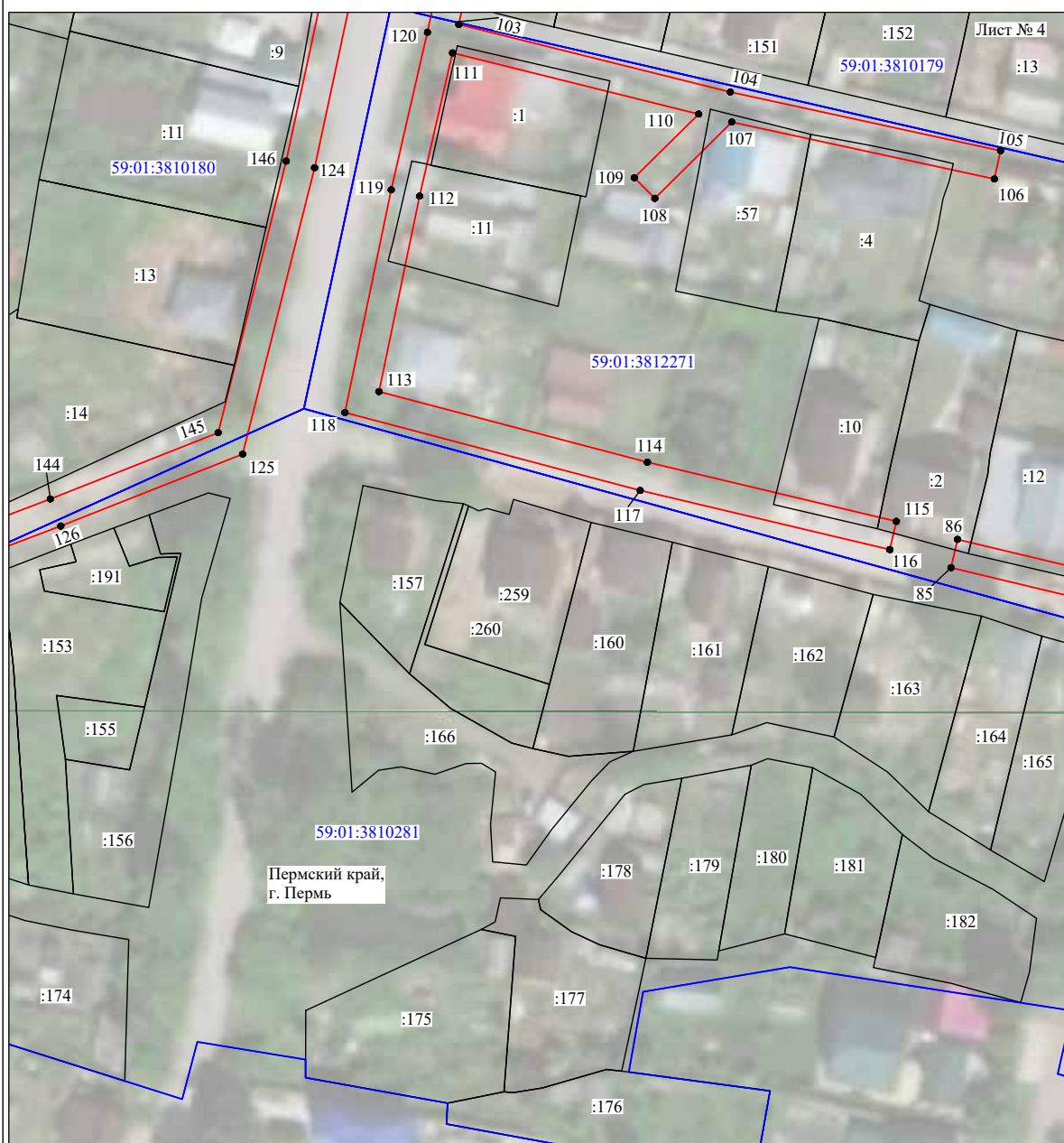
- | | |
|---|---|
| №1 | - номер опоры |
|  | - граница публичного сервитута |
|  | - граница кадастрового деления |
|  | - граница населенного пункта |
|  | - граница земельного участка, имеющегося в ЕГРН |
|  | - граница ОКС, имеющаяся в ЕГРН |
|  | - граница охранной зоны, имеющейся в ЕГРН |
| 59:01:4413924:34 | - кадастровый номер земельного участка, имеющегося в ЕГРН |
| 59:01:4413924 | - номер кадастрового квартала |
| 1 ● | - обозначение характерных точек границ |

Схема расположения границ публичного сервитута объекта



Масштаб 1:1000

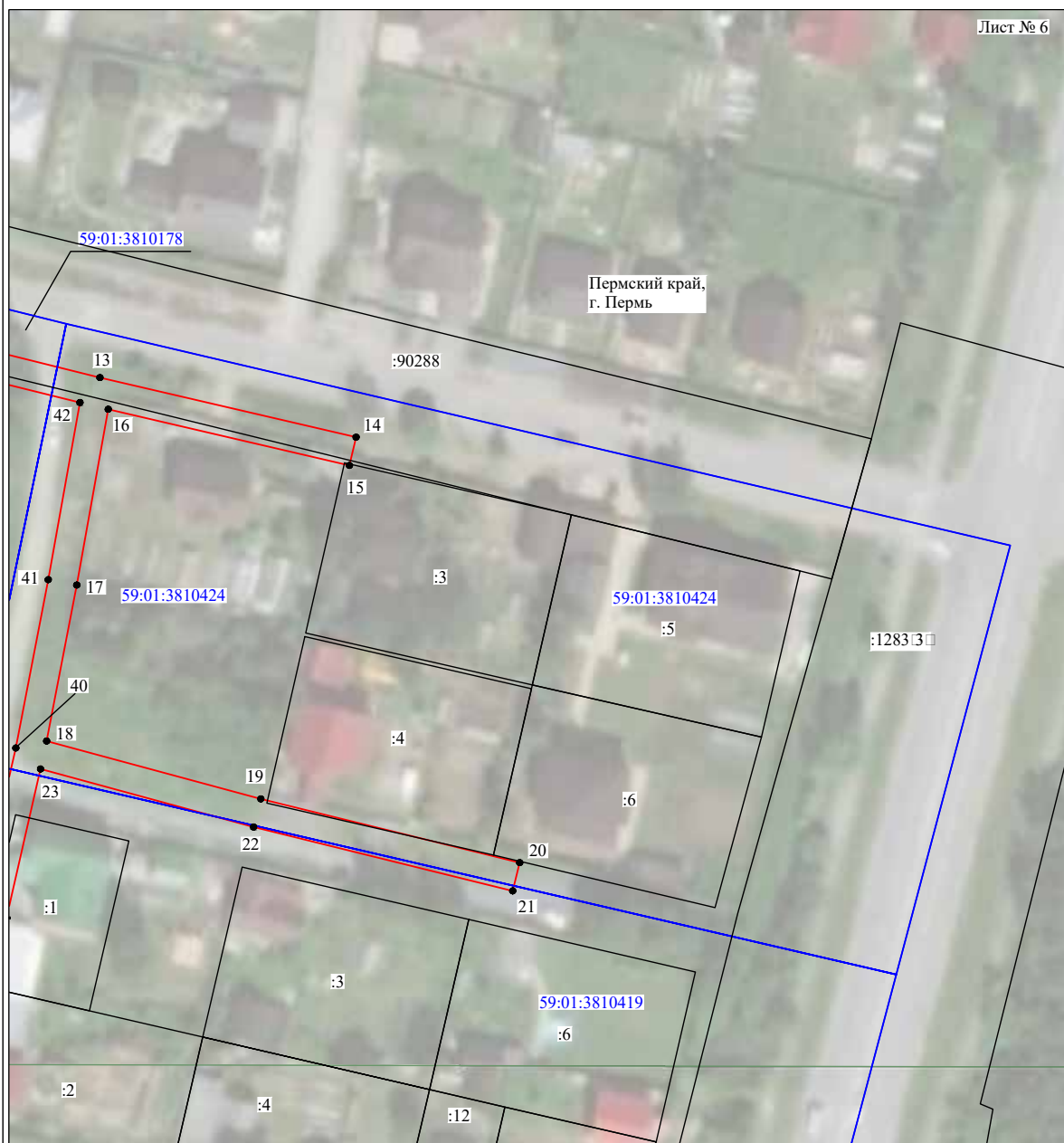
Используемые условные знаки и обозначения:

- №1 - номер опоры
- - граница публичного сервитута
- - граница кадастрового деления
- - граница населенного пункта
- - граница земельного участка, имеющегося в ЕГРН
- - граница ОКС, имеющаяся в ЕГРН
- - граница охранной зоны, имеющейся в ЕГРН
- 59:01:4413924:34 - кадастровый номер земельного участка, имеющегося в ЕГРН
- 59:01:4413924 - номер кадастрового квартала
- 1 ● - обозначение характерных точек границ

Схема расположения границ публичного сервитута объекта



Схема расположения границ публичного сервитута объекта



Масштаб 1:1000

Используемые условные знаки и обозначения:

- №1 - номер опоры
- (red line) - граница публичного сервитута
- (blue line) - граница кадастрового деления
- (magenta line) - граница населенного пункта
- (black line) - граница земельного участка, имеющегося в ЕГРН
- (green line) - граница ОКС, имеющаяся в ЕГРН
- (purple line) - граница охранной зоны, имеющейся в ЕГРН
- 59:01:4413924:34 - кадастровый номер земельного участка, имеющегося в ЕГРН
- 59:01:4413924 - номер кадастрового квартала
- 1 ● - обозначение характерных точек границ

Схема расположения границ публичного сервитута объекта



Масштаб 1:1000

Используемые условные знаки и обозначения:

- | | |
|--|---|
| №1 | - номер опоры |
| — | - граница публичного сервитута |
| — | - граница кадастрового деления |
| — | - граница населенного пункта |
| — | - граница земельного участка, имеющегося в ЕГРН |
| — | - граница ОКС, имеющаяся в ЕГРН |
| — | - граница охранной зоны, имеющейся в ЕГРН |
| 59:01:4413924:34 | - кадастровый номер земельного участка, имеющегося в ЕГРН |
| 59:01:4413924 | - номер кадастрового квартала |
| 1 ● | - обозначение характерных точек границ |

ОПИСАНИЕ МЕСТОПОЛОЖЕНИЯ ГРАНИЦ

Публичный сервис для размещения объекта электросетевого хозяйства «Электросетевой комплекс Подстанция 35/6 кВ «Богоухлинская» (ВЛ 0,4 кВ от КТП 5160, ВЛ 0,4 кВ от КТП 5224)

(наименование объекта, местоположение границ которого описано (далее - объект)

Раздел 1

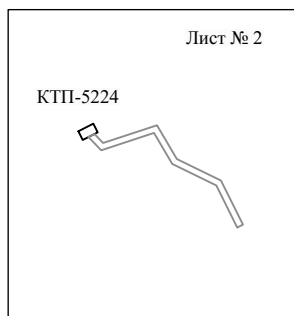
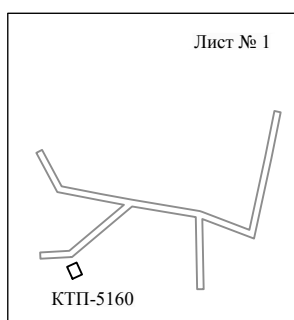
Сведения об объекте		
№ п/п	Характеристики объекта	Описание характеристик
1	Местоположение объекта	Пермский край, город Пермь
2	Площадь объекта +/- величина погрешности определения площади (Р+/-, Дельта Р)	1864 кв. м ± 9 кв. м
3	Иные характеристики объекта	Публичный сервис для размещения объекта электросетевого хозяйства «Электросетевой комплекс Подстанция 35/6 кВ «Богоухлинская» (ВЛ 0,4 кВ от КТП 5160, ВЛ 0,4 кВ от КТП 5224) на срок 49 лет

Раздел 2

Сведения о местоположении границ объекта

1. Система координат МСК-59, зона 2						
2. Сведения о характерных точках границ объекта						
Общая характеристика точек границ	Координаты, м			Метод определения координат характерной точки	Средняя квадратическая погрешность положения характерной точки (М), м	Описание обозначения точки местности на местности (при наличии)
	X	Y	Z			
Зона1(1)	2	3	4	5	6	
1	518292.01	2233149.52	—	Метод спутниковых геодезических измерений (определений)	0.10	—
2	518296.01	2233149.29	—	Метод спутниковых геодезических измерений (определений)	0.10	—
3	518297.07	2233167.52	—	Метод спутниковых геодезических измерений (определений)	0.10	—
4	518325.62	2233201.48	—	Метод спутниковых геодезических измерений (определений)	0.10	—
5	518328.48	2233186.24	—	Метод спутниковых геодезических измерений (определений)	0.10	—
6	518333.64	2233160.05	—	Метод спутниковых геодезических измерений (определений)	0.10	—
7	518337.92	2233146.99	—	Метод спутниковых геодезических измерений (определений)	0.10	—
8	518359.82	2233150.51	—	Метод спутниковых геодезических измерений (определений)	0.10	—
9	518337.20	2233162.68	—	Метод спутниковых геодезических измерений (определений)	0.10	—
10	518332.41	2233187.00	—	Метод спутниковых геодезических измерений (определений)	0.10	—
11	518328.77	2233206.35	—	Метод спутниковых геодезических измерений (определений)	0.10	—
12	518321.68	2233248.76	—	Метод спутниковых геодезических измерений (определений)	0.10	—
13	518321.13	2233250.21	—	Метод спутниковых геодезических измерений (определений)	0.10	—
14	518310.00	2233279.51	—	Метод спутниковых геодезических измерений (определений)	0.10	—
15	518355.38	2233289.40	—	Метод спутниковых геодезических измерений (определений)	0.10	—
16	518384.00	2233295.15	—	Метод спутниковых геодезических измерений (определений)	0.10	—
17	518383.22	2233299.07	—	Метод спутниковых геодезических измерений (определений)	0.10	—
18	518354.56	2233293.31	—	Метод спутниковых геодезических измерений (определений)	0.10	—
19	518304.61	2233282.43	—	Метод спутниковых геодезических измерений (определений)	0.10	—
20	518316.82	2233250.29	—	Метод спутниковых геодезических измерений (определений)	0.10	—
21	518273.15	2233251.08	—	Метод спутниковых геодезических измерений (определений)	0.10	—
22	518273.08	2233247.08	—	Метод спутниковых геодезических измерений (определений)	0.10	—
23	518318.04	2233246.27	—	Метод спутниковых геодезических измерений (определений)	0.10	—
24	518324.51	2233207.60	—	Метод спутниковых геодезических измерений (определений)	0.10	—
25	518324.68	2233206.58	—	Метод спутниковых геодезических измерений (определений)	0.10	—
26	518293.16	2233169.08	—	Метод спутниковых геодезических измерений (определений)	0.10	—
1	518292.01	2233149.52	—	Метод спутниковых геодезических измерений (определений)	0.10	—
Зона1(2)	27	518073.47	2233076.72	Метод спутниковых геодезических измерений (определений)	0.10	—
28	518075.37	2233080.44	—	Метод спутниковых геодезических измерений (определений)	0.10	—
29	518069.77	2233085.85	—	Метод спутниковых геодезических измерений (определений)	0.10	—
30	518080.80	2233119.28	—	Метод спутниковых геодезических измерений (определений)	0.10	—
31	518059.80	2233131.66	—	Метод спутниковых геодезических измерений (определений)	0.10	—
32	518046.31	2233159.17	—	Метод спутниковых геодезических измерений (определений)	0.10	—
33	518018.94	2233172.83	—	Метод спутниковых геодезических измерений (определений)	0.10	—
34	518017.16	2233169.25	—	Метод спутниковых геодезических измерений (определений)	0.10	—
35	518043.32	2233156.20	—	Метод спутниковых геодезических измерений (определений)	0.10	—
36	518056.74	2233128.82	—	Метод спутниковых геодезических измерений (определений)	0.10	—
37	518076.00	2233117.47	—	Метод спутниковых геодезических измерений (определений)	0.10	—
38	518065.19	2233084.71	—	Метод спутниковых геодезических измерений (определений)	0.10	—
27	518073.47	2233076.72	—	Метод спутниковых геодезических измерений (определений)	0.10	—
3. Сведения о характерных точках части (частей) границы объекта						
Обозначение характерных точек границы	Координаты, м			Средняя квадратическая погрешность положения характерной точки (М), м	Описание обозначения точки на местности (при наличии)	
	X	Y	Z			
1	2	3	4	5	6	
—	—	—	—	—	—	

Схема расположения границ публичного сервитута объекта

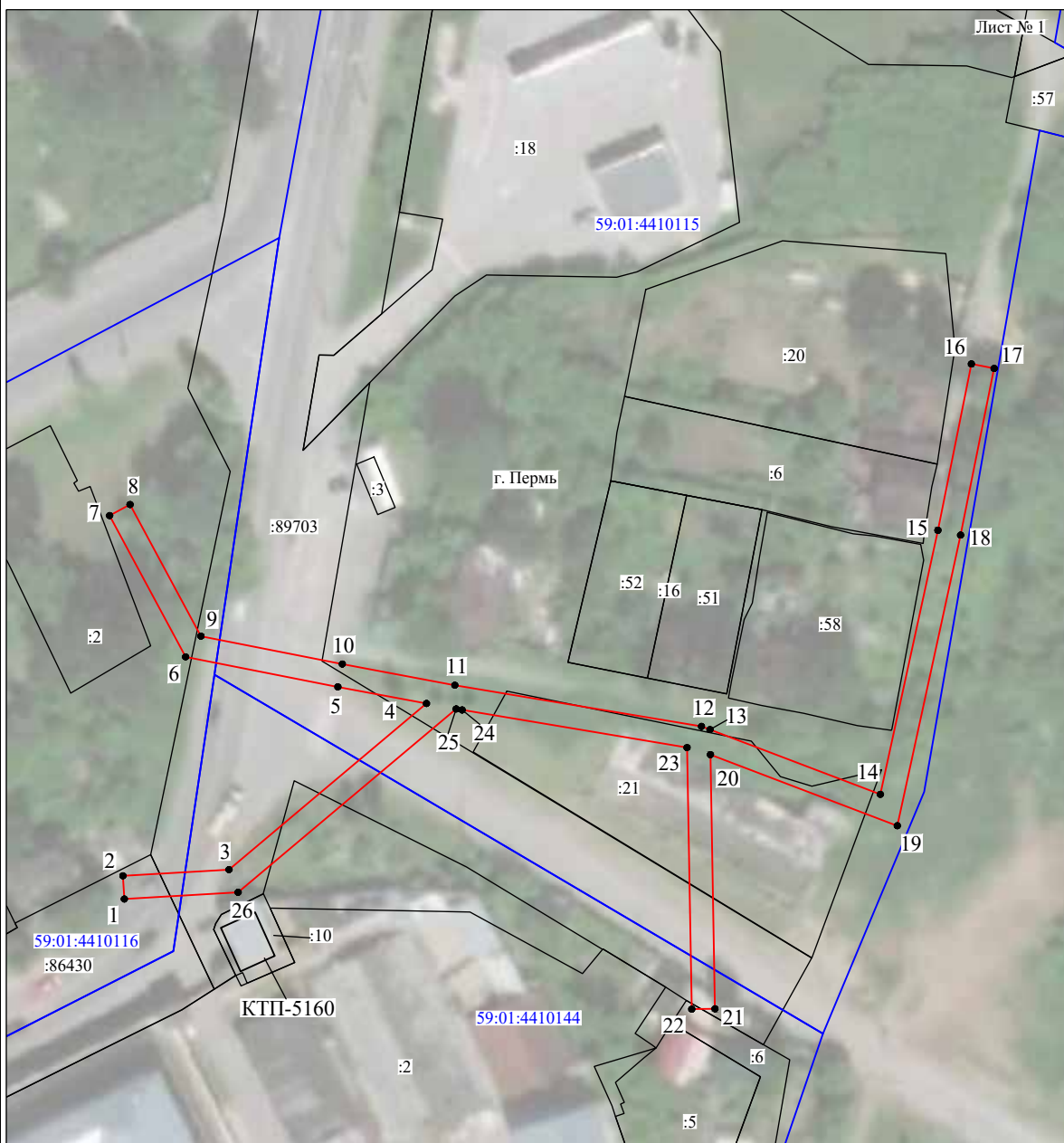


Масштаб 1:4000

Используемые условные знаки и обозначения:

————— - граница публичного сервитута

Схема расположения границ публичного сервитута объекта

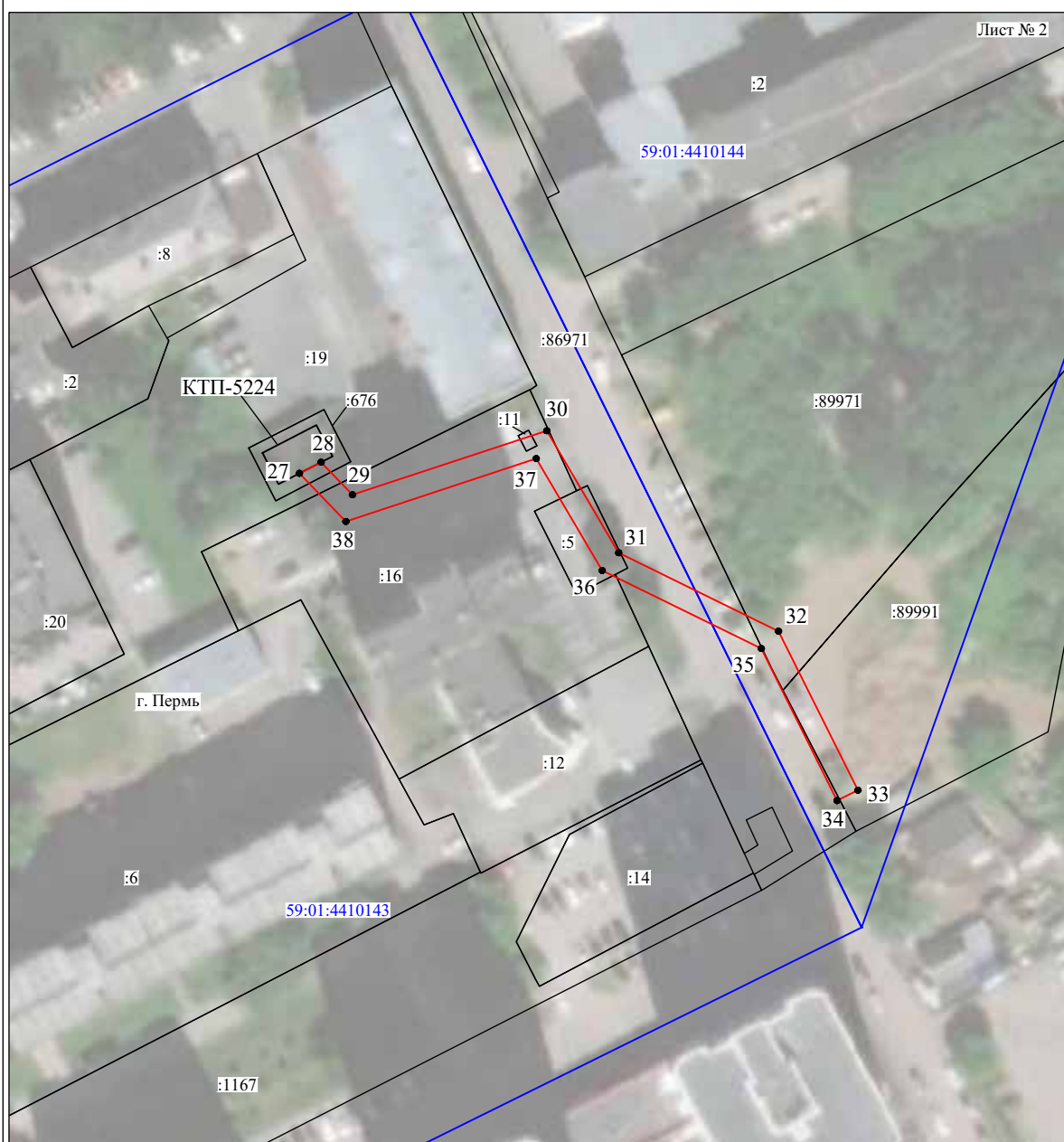


Масштаб 1:1000

Используемые условные знаки и обозначения:

- №1 - номер опоры
- граница публичного сервитута
- граница кадастрового деления
- граница населенного пункта
- граница земельного участка, имеющегося в ЕГРН
- граница ОКС, имеющаяся в ЕГРН
- граница охранной зоны, имеющейся в ЕГРН
- 59:01:4413924:34 - кадастровый номер земельного участка, имеющегося в ЕГРН
- 59:01:4413924 - номер кадастрового квартала
- 1 • - обозначение характерных точек границ

Схема расположения границ публичного сервитута объекта



Используемые условные знаки и обозначения:

- | | |
|--|---|
| №1 | - номер опоры |
| — | - граница публичного сервитута |
| — | - граница кадастрового деления |
| — | - граница населенного пункта |
| — | - граница земельного участка, имеющегося в ЕГРН |
| — | - граница ОКС, имеющаяся в ЕГРН |
| — | - граница охранной зоны, имеющейся в ЕГРН |
| 59:01:4413924:34 | - кадастровый номер земельного участка, имеющегося в ЕГРН |
| 59:01:4413924 | - номер кадастрового квартала |
| 1 ● | - обозначение характерных точек границ |

ОПИСАНИЕ МЕСТОПОЛОЖЕНИЯ ГРАНИЦ

Публичный сервис для размещения объекта электросетевого хозяйства «Электросетевой комплекс Подстанции 35/6 кВ «Красав» (ВЛ 0,4 кВ от КТП 7358, ВЛ 0,4 кВ от КТП 7208) (наименование объекта, местоположение границ которого описано (далее - объект))

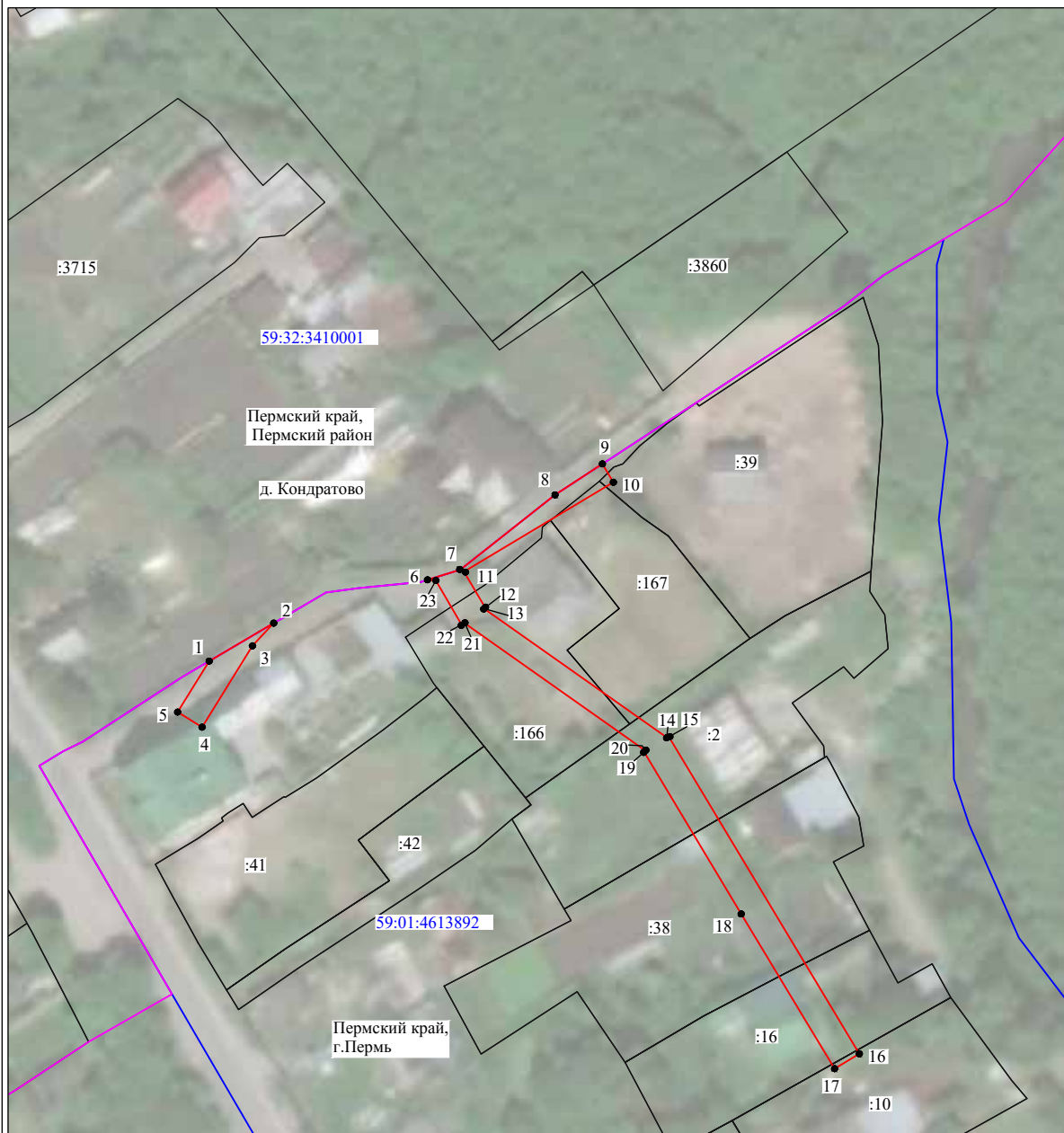
Раздел 1

Сведения об объекте		
№ п/п	Характеристики объекта	Описание характеристик
1	Местоположение объекта	Пермский край, город Пермь
2	Площадь объекта +/- величина погрешности определения площади (Р+/-, Дельта Р)	672 кв. м ± 5 кв. м
3	Иные характеристики объекта	Публичный сервис для размещения объекта электросетевого хозяйства «Электросетевой комплекс Подстанции 35/6 кВ «Красав» (ВЛ 0,4 кВ от КТП 7358, ВЛ 0,4 кВ от КТП 7208) на срок 49 лет

Раздел 2

Сведения о местоположении границ объекта						
1. Система координат МСК-59, зона 2						
2. Сведения о характерных точках границ объекта						
Обона- чение характер- ных точек границ	Координаты, м		Метод определения координат характерной точки	Средняя квадратическая погрешность положения характерной точки (М), м	Описание обозначения точки на местности (при наличии)	
	X	Y				
1	2	3	4	5	6	
Зона 1(1)						
1	512985.33	2224588.33	Метод спутниковых геодезических измерений (определений)	0.10		
2	512991.90	2224599.51	Метод спутниковых геодезических измерений (определений)	0.10		
3	512987.96	2224595.84	Метод спутниковых геодезических измерений (определений)	0.10		
4	512973.88	2224587.11	Метод спутниковых геодезических измерений (определений)	0.10		
5	512976.50	2224582.86	Метод спутниковых геодезических измерений (определений)	0.10		
1	512985.33	2224588.33	Метод спутниковых геодезических измерений (определений)	0.10		
Зона 1(2)						
6	512999.39	2224626.12	Метод спутниковых геодезических измерений (определений)	0.10		
7	513001.15	2224631.79	Метод спутниковых геодезических измерений (определений)	0.10		
8	513014.10	2224648.20	Метод спутниковых геодезических измерений (определений)	0.10		
9	513019.46	2224656.40	Метод спутниковых геодезических измерений (определений)	0.10		
10	513016.28	2224658.31	Метод спутниковых геодезических измерений (определений)	0.10		
11	514000.82	2224632.46	Метод спутниковых геодезических измерений (определений)	0.10		
12	512994.60	2224636.12	Метод спутниковых геодезических измерений (определений)	0.10		
13	512994.42	2224635.89	Метод спутниковых геодезических измерений (определений)	0.10		
14	512972.07	2224667.63	Метод спутниковых геодезических измерений (определений)	0.10		
15	512917.34	2224700.88	Метод спутниковых геодезических измерений (определений)	0.10		
16	512914.76	2224696.60	Метод спутниковых геодезических измерений (определений)	0.10		
17	512941.55	2224680.42	Метод спутниковых геодезических измерений (определений)	0.10		
18	512969.66	2224663.60	Метод спутниковых геодезических измерений (определений)	0.10		
19	512969.83	2224663.86	Метод спутниковых геодезических измерений (определений)	0.10		
20	512991.90	2224632.54	Метод спутниковых геодезических измерений (определений)	0.10		
21	512991.58	2224632.08	Метод спутниковых геодезических измерений (определений)	0.10		
22	512999.29	2224627.56	Метод спутниковых геодезических измерений (определений)	0.10		
23	512999.39	2224626.12	Метод спутниковых геодезических измерений (определений)	0.10		
6						
3. Сведения о характерных точках части (частей) границы объекта						
Обозначение характерных точек части границы	Координаты, м		Средняя квадратическая погрешность положения характерной точки (М), м	Описание обозначения точки на местности (при наличии)		
	X	Y				
1	2	3	4	5	6	

Схема расположения границ публичного сервитута объекта



Масштаб 1:1000

Используемые условные знаки и обозначения:

- | | |
|--|---|
| №1 | - номер опоры |
| — | - граница публичного сервитута |
| — | - граница кадастрового деления |
| — | - граница населенного пункта |
| — | - граница земельного участка, имеющегося в ЕГРН |
| — | - граница ОКС, имеющаяся в ЕГРН |
| — | - граница охранной зоны, имеющейся в ЕГРН |
| 59:01:4413924:34 | - кадастровый номер земельного участка, имеющегося в ЕГРН |
| 59:01:4413924 | - номер кадастрового квартала |
| 1 ● | - обозначение характерных точек границ |

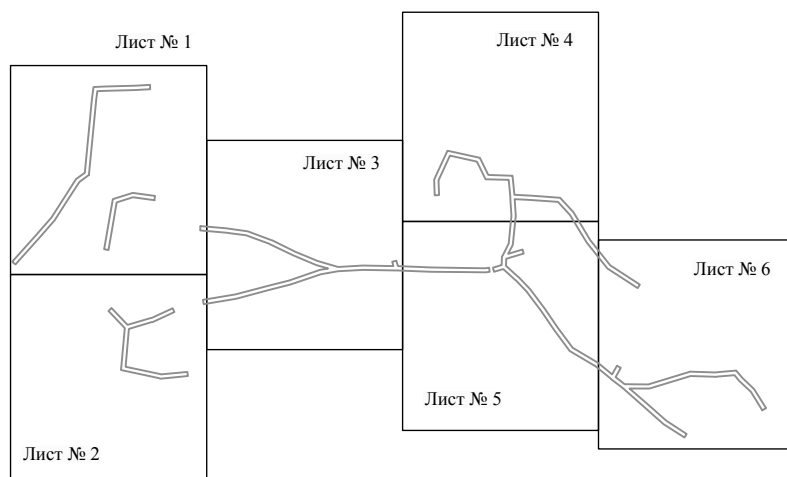
ОПИСАНИЕ МЕСТОПОЛОЖЕНИЯ ГРАНИЦ

Публичный сервитут для размещения объекта электросетевого хозяйства
«Электросетевой комплекс Подстанция 100/6 кВ «Строительная» (ВЛ 0,4 кВ от КТП 4498)
(наименование объекта, местоположение границ которого описано (далее - объект))

Раздел 1

Сведения об объекте		
№ п/п	Характеристики объекта	Описание характеристик
1	2	3
1	Местоположение объекта	Пермский край, город Пермь
2	Площадь объекта +/- величина погрешности определения площади (P+/- Дельта P)	6642 кв.м ± 19 кв.м
3	Иные характеристики объекта	Публичный сервитут для размещения объекта электросетевого хозяйства «Электросетевой комплекс Подстанция 100/6 кВ «Строительная» (ВЛ 0,4 кВ от КТП 4498) на срок 49 лет

Схема расположения границ публичного сервитута объекта

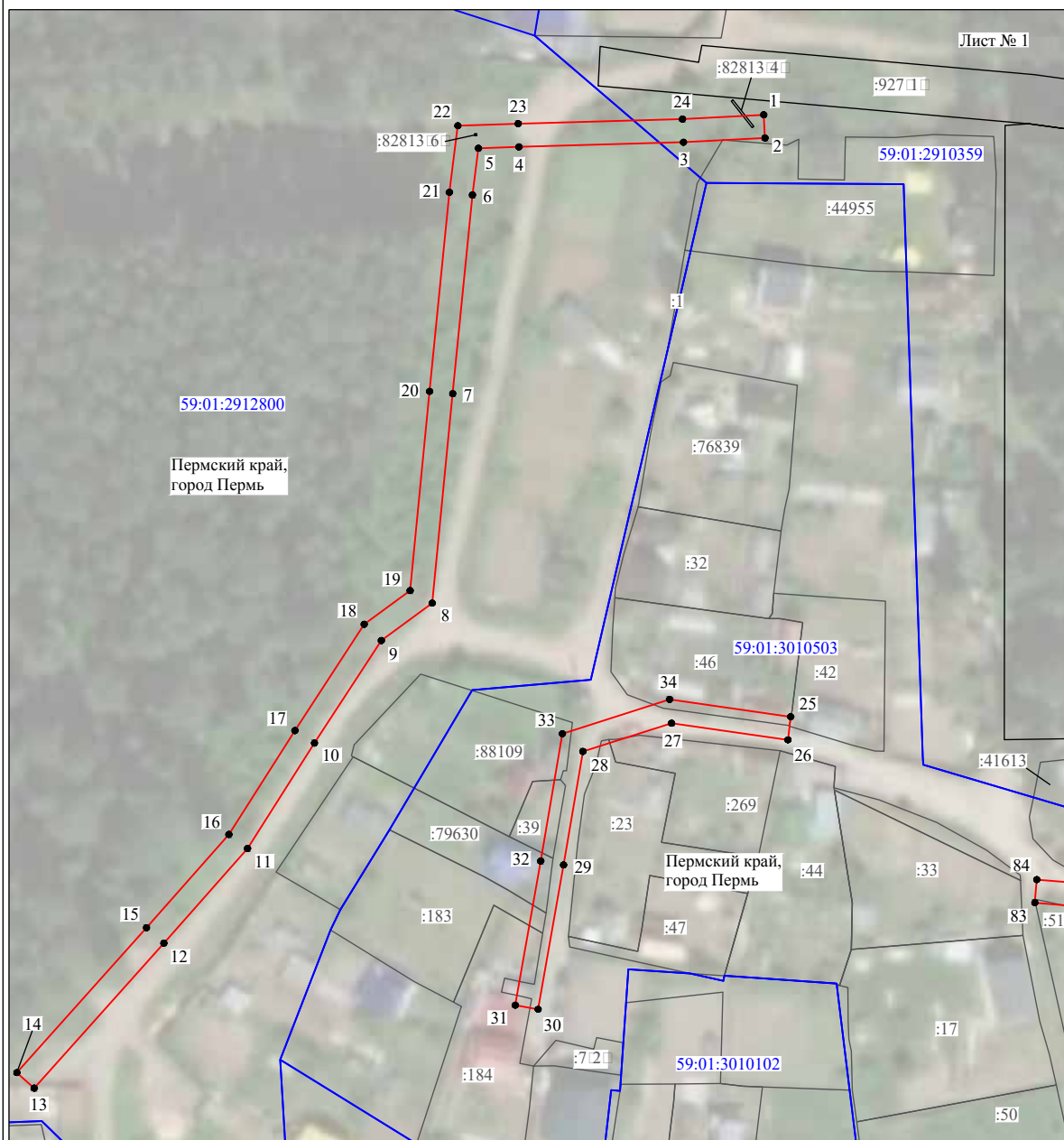


Масштаб 1:6000

Используемые условные знаки и обозначения:

——— - граница публичного сервитута

Схема расположения границ публичного сервитута объекта

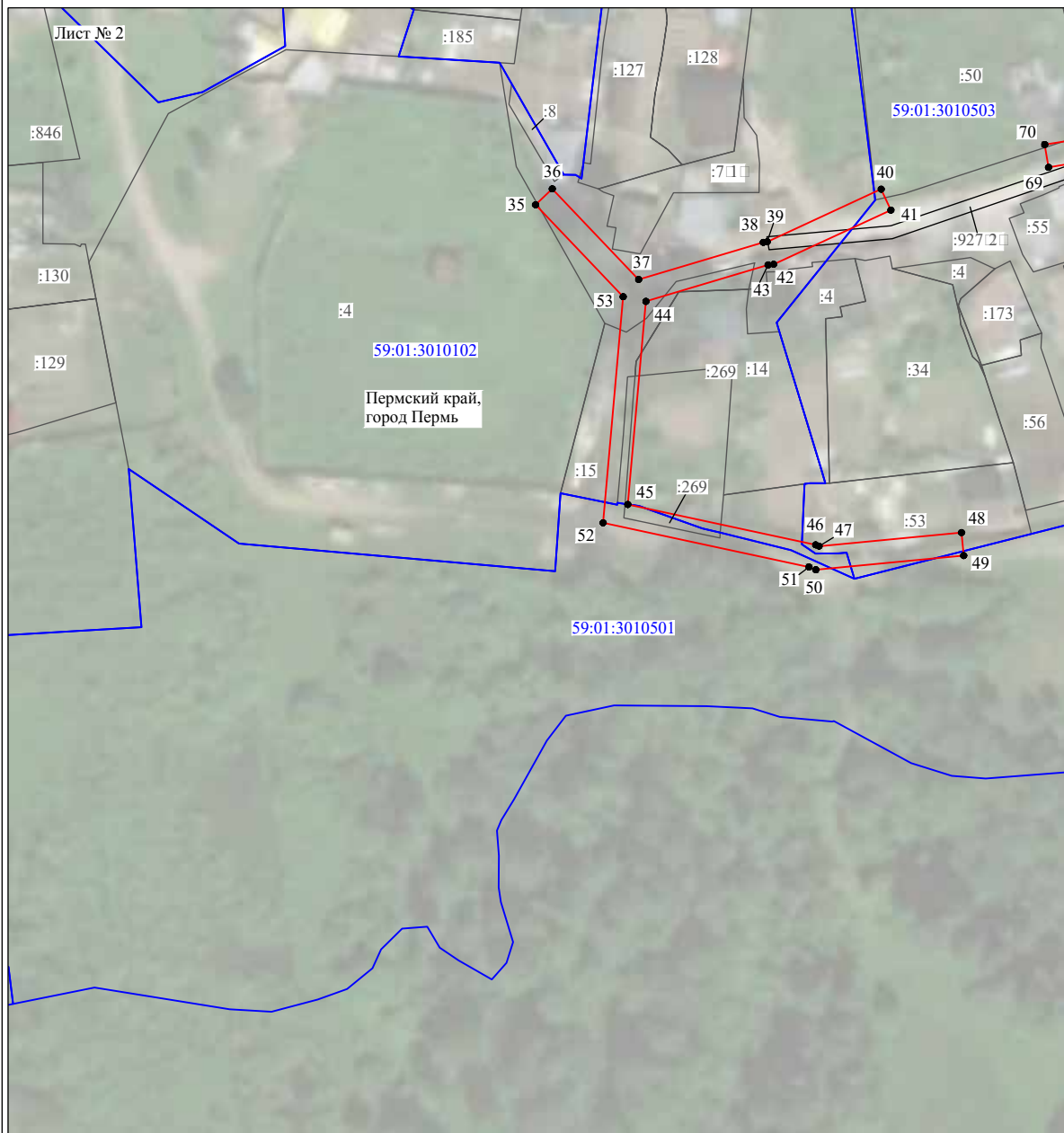


Масштаб 1:1000

Используемые условные знаки и обозначения:

- №1 - номер опоры
- граница публичного сервитута
- граница кадастрового деления
- граница населенного пункта
- граница земельного участка, имеющегося в ЕГРН
- граница ОКС, имеющаяся в ЕГРН
- граница охранной зоны, имеющейся в ЕГРН
- 59:01:4413924:34 - кадастровый номер земельного участка, имеющегося в ЕГРН
- 59:01:4413924 - номер кадастрового квартала
- 1 • - обозначение характерных точек границ

Схема расположения границ публичного сервитута объекта

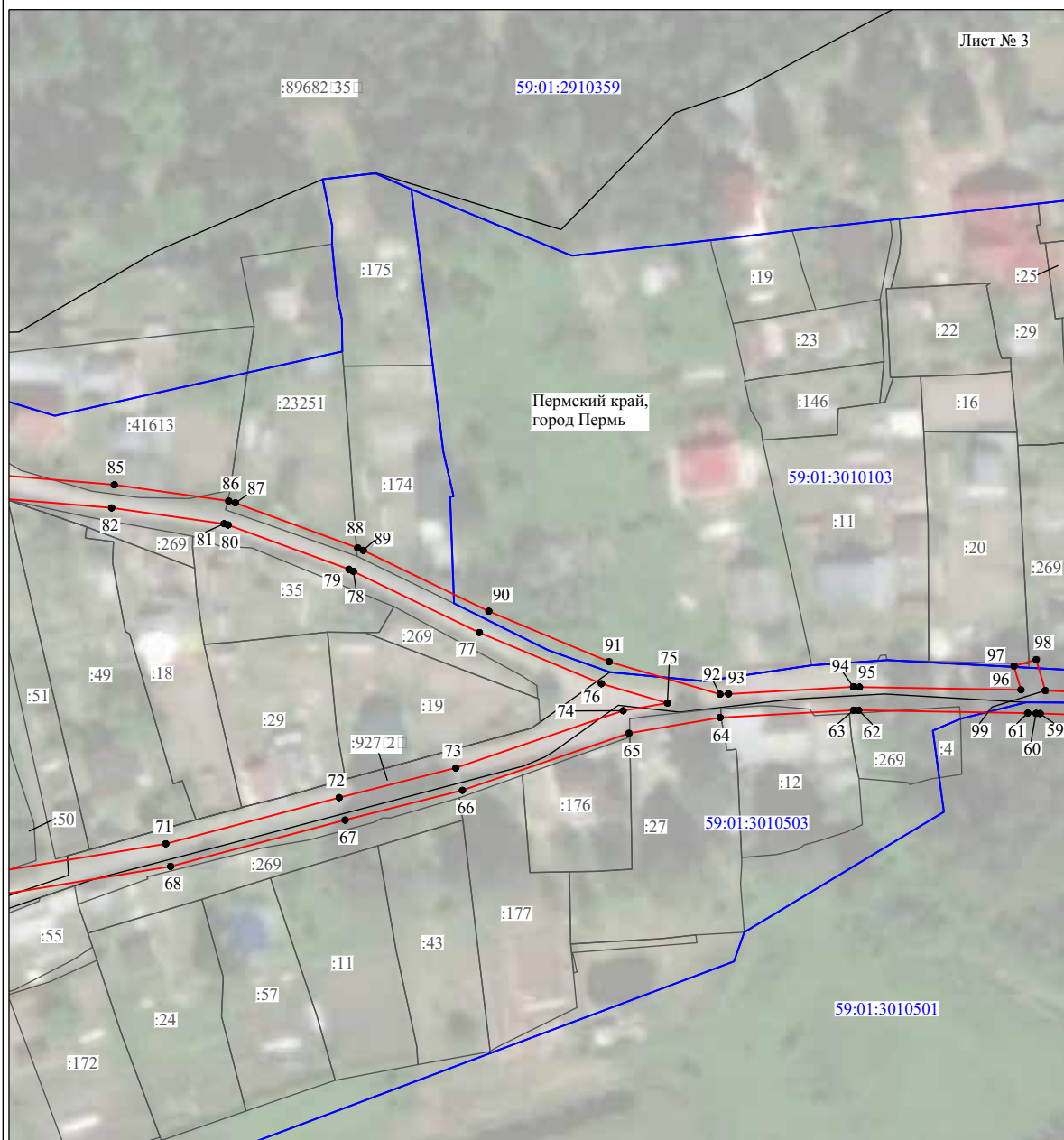


Масштаб 1:1000

Используемые условные знаки и обозначения:

- | | |
|------------------|---|
| №1 | - номер опоры |
| | - граница публичного сервитута |
| | - граница кадастрового деления |
| | - граница населенного пункта |
| | - граница земельного участка, имеющегося в ЕГРН |
| | - граница ОКС, имеющаяся в ЕГРН |
| | - граница охранной зоны, имеющейся в ЕГРН |
| 59:01:4413924:34 | - кадастровый номер земельного участка, имеющегося в ЕГРН |
| 59:01:4413924 | - номер кадастрового квартала |
| 1 ● | - обозначение характерных точек границ |

Схема расположения границ публичного сервитута объекта

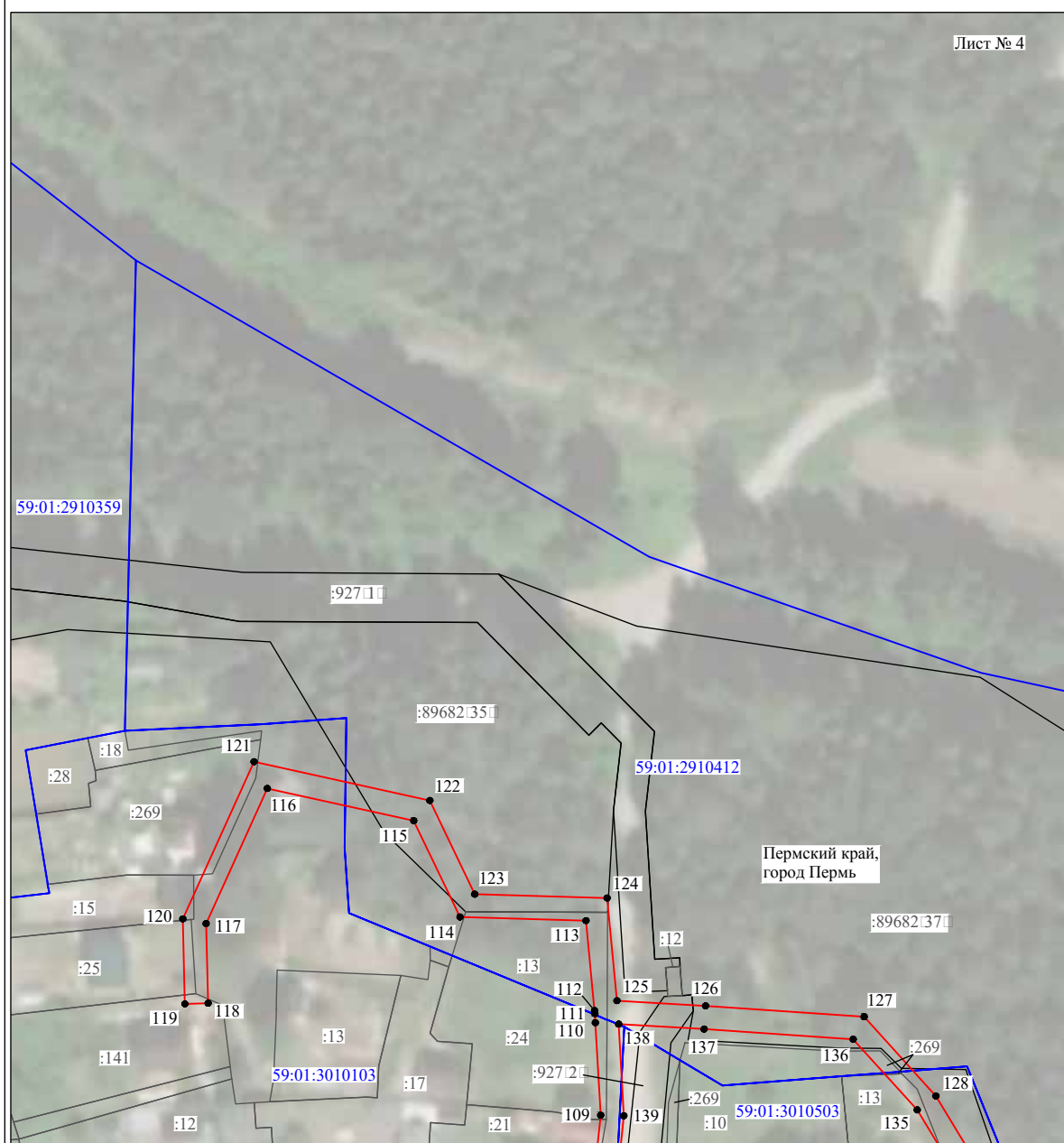


Масштаб 1:1000

Используемые условные знаки и обозначения:

- №1 - номер опоры
- граница публичного сервитута
- граница кадастрового деления
- граница населенного пункта
- граница земельного участка, имеющегося в ЕГРН
- граница ОКС, имеющаяся в ЕГРН
- граница охранной зоны, имеющейся в ЕГРН
- 59:01:4413924:34 - кадастровый номер земельного участка, имеющегося в ЕГРН
- 59:01:4413924 - номер кадастрового квартала
- 1 ● - обозначение характерных точек границ

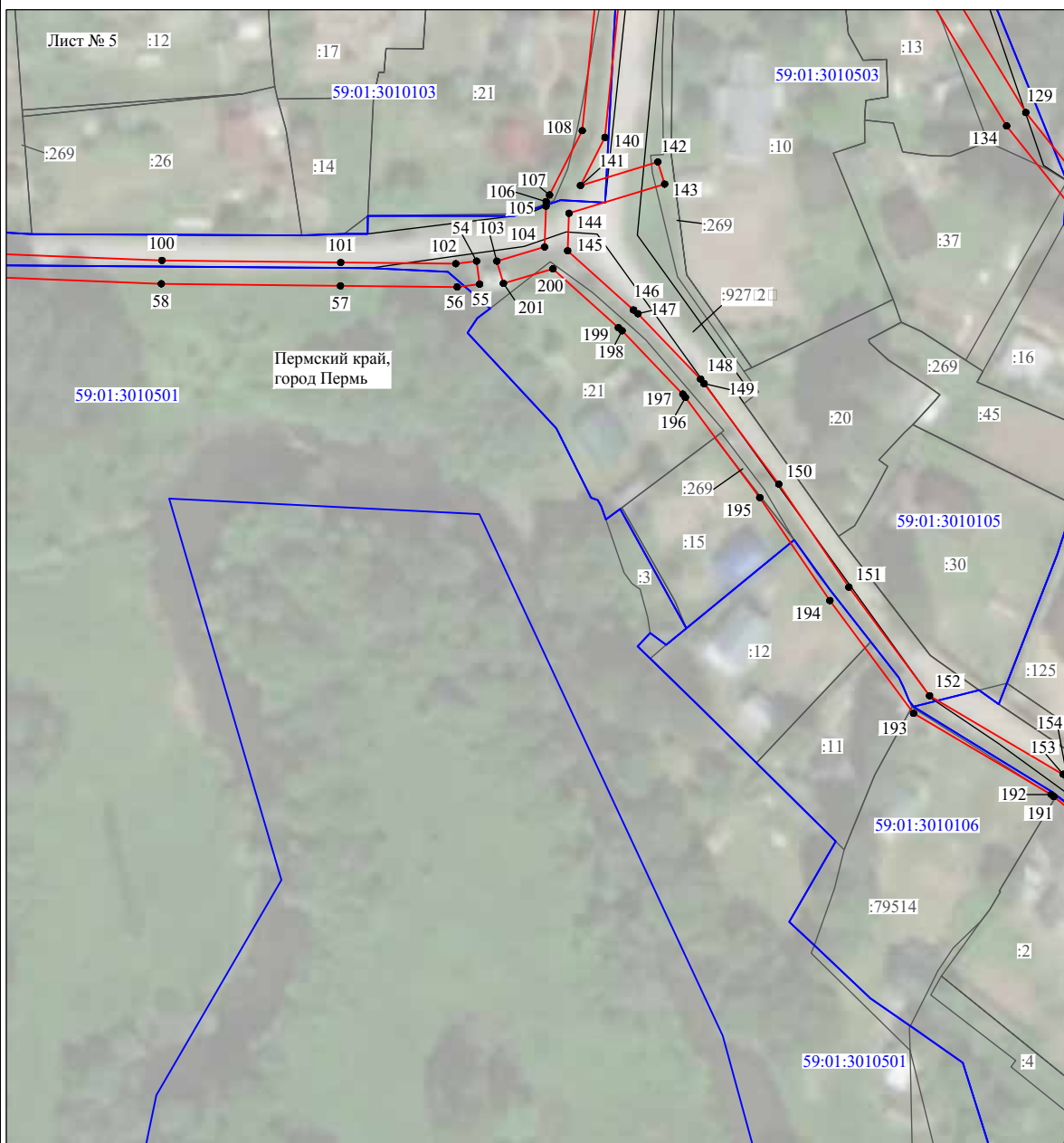
Схема расположения границ публичного сервитута объекта



Используемые условные знаки и обозначения:

- | | |
|--|---|
| №1 | - номер опоры |
| — | - граница публичного сервитута |
| — | - граница кадастрового деления |
| — | - граница населенного пункта |
| — | - граница земельного участка, имеющегося в ЕГРН |
| — | - граница ОКС, имеющаяся в ЕГРН |
| — | - граница охранной зоны, имеющейся в ЕГРН |
| 59:01:4413924:34 | - кадастровый номер земельного участка, имеющегося в ЕГРН |
| 59:01:4413924 | - номер кадастрового квартала |
| 1 ● | - обозначение характерных точек границ |

Схема расположения границ публичного сервитута объекта

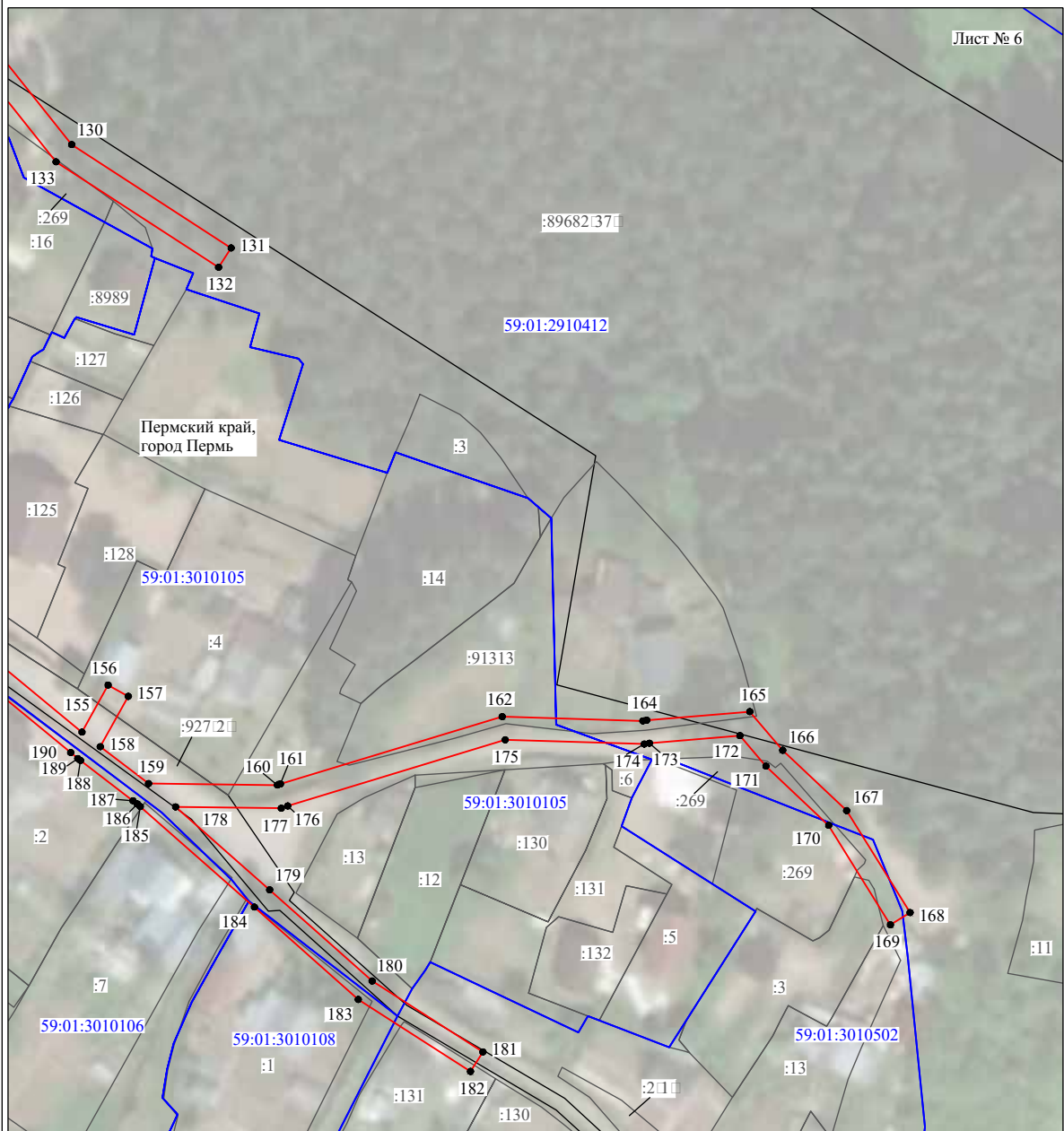


Масштаб 1:1000

Используемые условные знаки и обозначения:

- | | |
|--|---|
| №1 | - номер опоры |
| — | - граница публичного сервитута |
| — | - граница кадастрового деления |
| — | - граница населенного пункта |
| — | - граница земельного участка, имеющегося в ЕГРН |
| — | - граница ОКС, имеющаяся в ЕГРН |
| — | - граница охранной зоны, имеющейся в ЕГРН |
| 59:01:4413924:34 | - кадастровый номер земельного участка, имеющегося в ЕГРН |
| 59:01:4413924 | - номер кадастрового квартала |
| 1 ● | - обозначение характерных точек границ |

Схема расположения границ публичного сервитута объекта



Используемые условные знаки и обозначения:

- | | |
|------------------|---|
| №1 | - номер опоры |
| | - граница публичного сервитута |
| | - граница кадастрового деления |
| | - граница населенного пункта |
| | - граница земельного участка, имеющегося в ЕГРН |
| | - граница ОКС, имеющаяся в ЕГРН |
| | - граница охранной зоны, имеющейся в ЕГРН |
| 59:01:4413924:34 | - кадастровый номер земельного участка, имеющегося в ЕГРН |
| 59:01:4413924 | - номер кадастрового квартала |
| 1 ● | - обозначение характерных точек границ |

Схема расположения границ публичного сервитута

Объект: ВЛ-0,4кВ ТП-0358, входящая в состав электросетевого комплекса "Подстанция 110/6 кВ "Северная" с линиями электропередачи, трансформаторными подстанциями и распределительными пунктами.
 Местоположение: Пермский край, г. Пермь, Орджоникидзевский район
 Площадь земель и/или части земельного участка, кв.м: 1
 Категория земель: земли населенных пунктов

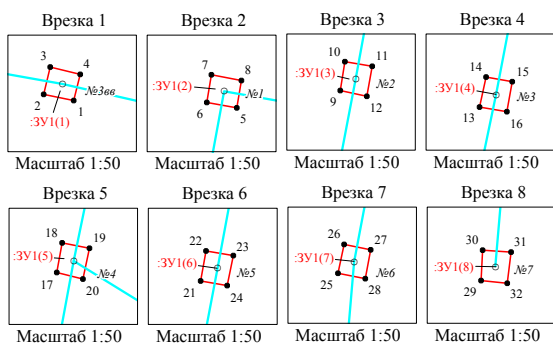


Масштаб 1:1000

Описание границ смежных землепользователей:

от точки 1 до точки, от точки 5 до точки 5, от точки 9 до точки 9, от точки 13 до точки 13, от точки 17 до точки 17, от точки 21 до точки 21, от точки 25 до точки 25, от точки 29 до точки 29 - земельный участок с кадастровым номером 59:01:0000000:1283

Каталог координат (Система координат МСК-59, зона 2)					
Обозначение характерных точек границ	Координаты, м		Метод определения координат характерной точки	(Л/П), м	Площадь, кв.м.
	X	Y			
1	2	3	4	5	6
:ЗУ1(1)					
1	530310.99	2241516.39	Геодетический метод	0.1	0.10
2	530311.06	2241516.06	Геодетический метод	0.1	
3	530311.36	2241516.13	Геодетический метод	0.1	
4	530311.28	2241516.46	Геодетический метод	0.1	
1	530310.99	2241516.39	Геодетический метод	0.1	
:ЗУ1(2)					
5	530312.58	2241507.49	Геодетический метод	0.1	0.10
6	530312.64	2241507.16	Геодетический метод	0.1	
7	530312.94	2241507.21	Геодетический метод	0.1	
8	530312.88	2241507.54	Геодетический метод	0.1	
5	530312.58	2241507.49	Геодетический метод	0.1	
:ЗУ1(3)					
9	530283.79	2241501.94	Геодетический метод	0.1	0.10
10	530284.11	2241501.99	Геодетический метод	0.1	
11	530284.06	2241502.29	Геодетический метод	0.1	
12	530283.73	2241502.23	Геодетический метод	0.1	
9	530283.79	2241501.94	Геодетический метод	0.1	
:ЗУ1(4)					
13	530235.20	2241492.70	Геодетический метод	0.1	0.10
14	530235.53	2241492.77	Геодетический метод	0.1	
15	530235.48	2241493.06	Геодетический метод	0.1	
16	530235.15	2241493.00	Геодетический метод	0.1	
13	530235.20	2241492.70	Геодетический метод	0.1	
:ЗУ1(5)					
17	530211.15	2241487.71	Геодетический метод	0.1	0.10
18	530211.48	2241487.77	Геодетический метод	0.1	
19	530211.42	2241488.07	Геодетический метод	0.1	
20	530211.08	2241488.00	Геодетический метод	0.1	
17	530211.15	2241487.71	Геодетический метод	0.1	
:ЗУ1(6)					
21	530189.58	2241483.71	Геодетический метод	0.1	0.10
22	530189.91	2241483.77	Геодетический метод	0.1	
23	530189.86	2241484.07	Геодетический метод	0.1	
24	530189.53	2241484.00	Геодетический метод	0.1	
21	530189.58	2241483.71	Геодетический метод	0.1	
:ЗУ1(7)					
25	530166.06	2241479.24	Геодетический метод	0.1	0.10
26	530166.38	2241479.31	Геодетический метод	0.1	
27	530166.32	2241479.60	Геодетический метод	0.1	
28	530166.00	2241479.54	Геодетический метод	0.1	
25	530166.06	2241479.24	Геодетический метод	0.1	
:ЗУ1(8)					
29	530148.38	2241477.75	Геодетический метод	0.1	0.10
30	530148.71	2241477.77	Геодетический метод	0.1	
31	530148.69	2241478.08	Геодетический метод	0.1	
32	530148.35	2241478.04	Геодетический метод	0.1	
29	530148.38	2241477.75	Геодетический метод	0.1	



- Условные обозначения**
- :ЗУ1 - проектные границы публичного сервитута
 - 59:01:3812087 - кадастровый номер квартала
 - :29 - граница и номер земельного участка, сведения о котором внесены в ЕГРН
 - ВЛ-0,4кВ ТП-0358
 - - обозначение характерной точки проектной границы публичного сервитута
 - №15 - обозначение и номер опоры ЛЭП
 - охранный зона ЛЭП

Схема расположения границ публичного сервитута

Объект: ВЛ-0,4КВ от ТП-4380, входящей в состав электросетевого комплекса "Подстанция 110/6 кВ "Северная" с линиями электропередачи, трансформаторными подстанциями и распределительными пунктами

Местоположение: Пермский край, г. Пермь, Орджоникидзевский район

Площадь земель и/или части земельного участка, кв.м: 1

Категория земель: земли населенных пунктов



Масштаб 1:200

Каталог координат (Система координат МСК-59, зона 2)					
Обозначение характерных точек границ	Координаты, м		Метод определения координат характерной точки	(Mt), м	Площадь, кв.м.
	X	Y			
1	2	3	4	5	6
:3У1(1)					
1	527090.88	2240271.12	Геодезический метод	0.1	0.65
2	527092.73	2240272.27	Геодезический метод	0.1	
3	527092.57	2240272.52	Геодезический метод	0.1	
4	527090.72	2240271.38	Геодезический метод	0.1	
1	527090.88	2240271.12	Геодезический метод	0.1	

Описание границ смежных землепользователей:

от точки 1 до точки 1 - земельный участок с кадастровым номером 59:01:0000000:1283

Условные обозначения

- :3У1 - проектные границы публичного сервитута
- 59:01:3812867 - кадастровый номер квартала
- :1283 - граница и номер земельного участка, сведения о котором внесены в ЕГРН
- ВЛ-0,4 КВ от ТП-4380
- 1 - обозначение характерной точки проектной границы публичного сервитута
- №3 - обозначение и номер опоры ЛЭП
- охранный зона ЛЭП

Схема расположения границ публичного сервитута

Объект: ВЛ-0,4 КВ ТП-4449, входящей в состав электросетевого комплекса "Подстанция 35/6 кВ "Лесозаводская" с линиями электропередачи и трансформаторными подстанциями

Местоположение: Пермский край, г. Пермь, Мотовилихинский район

Площадь земель и/или части земельного участка, кв.м: 1

Категория земель: земли населенных пунктов



Масштаб 1:2000

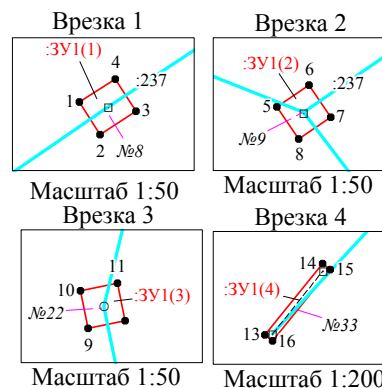
Описание границ смежных землепользователей:

от точки 1 до точки 1, от точки 5 до точки - земельный участок с кадастровым номером 59:01:3211557:237

Каталог координат (Система координат МСК-59, зона 2)					
Обозначение характерных точек границ	Координаты, м		Метод определения координат характерной точки	Мп, м	Площадь, кв.м
	X	Y			
1	2	3	4	5	6
:ЗУ1(1)					
1	522515.66	2234103.78	Геодетический метод	0.1	0.10
2	522515.41	2234103.94	Геодетический метод	0.1	
3	522515.59	2234104.22	Геодетический метод	0.1	
4	522515.84	2234104.06	Геодетический метод	0.1	
1	522515.66	2234103.78	Геодетический метод	0.1	
:ЗУ1(2)					
5	522501.74	2234083.71	Геодетический метод	0.1	0.09
6	522501.91	2234083.96	Геодетический метод	0.1	
7	522501.66	2234084.13	Геодетический метод	0.1	
8	522501.49	2234083.88	Геодетический метод	0.1	
5	522501.74	2234083.71	Геодетический метод	0.1	
:ЗУ1(3)					
9	522377.34	2234088.06	Геодетический метод	0.1	0.09
10	522377.63	2234088.00	Геодетический метод	0.1	
11	522377.69	2234088.29	Геодетический метод	0.1	
12	522377.40	2234088.35	Геодетический метод	0.1	
9	522377.34	2234088.06	Геодетический метод	0.1	
:ЗУ1(4)					
13	522139.65	2234035.11	Геодетический метод	0.1	0.85
14	522141.87	2234036.90	Геодетический метод	0.1	
15	522141.68	2234037.13	Геодетический метод	0.1	
16	522139.46	2234035.34	Геодетический метод	0.1	
13	522139.65	2234035.11	Геодетический метод	0.1	

Условные обозначения

- :ЗУ1 - проектные границы публичного сервитута
- 59:01:3211557 - кадастровый номер квартала
- :12 - граница и номер земельного участка, сведения о котором внесены в ЕГРН
- ВЛ-0,4 КВ ТП-4449
- 1 - обозначение характерной точки проектной границы публичного сервитута
- №8 - обозначение и номер опоры ЛЭП
- охранный зона ЛЭП



**Заключение о результатах публичных слушаний
по вопросам градостроительной деятельности
от «15» февраля 2022 г. № 2/2**

Настоящее заключение подготовлено департаментом градостроительства и архитектуры администрации города Перми на основании протокола публичных слушаний по вопросам градостроительной деятельности от «07» февраля 2022 г. № 2 по рассмотрению проекта о внесении изменений в Правила землепользования и застройки города Перми, утвержденные решением Пермской городской Думы от 26 июня 2007 г. № 143, в части изменения границ подзон Ц-1 (В 6 эт), Ц-1 (П 3,12), Ц-1 (В 30 эт), Ц-1 (П 3,73) территориальной зоны обслуживания и деловой активности городского центра (Ц-1) путем установления подзоны Ц-1 (В 30 эт), Ц-1 (П 3,73) территориальной зоны обслуживания и деловой активности городского центра (Ц-1) в отношении территории, ограниченной ул. Попова, ул. Пушкина, ул. Борчанинова, ул. Луначарского в Ленинском районе города Перми.

Количество участников публичных слушаний, принявших участие в публичных слушаниях, составило: 0 человек.

По результатам рассмотрения замечаний и предложений участников публичных слушаний, постоянно проживающих на территории, в пределах которой проведены публичные слушания, установлено:

№	Содержание внесенных предложений/замечаний	Выводы по результатам рассмотрения предложения, поступившего от участника публичных слушаний	Аргументированные рекомендации организатора публичных слушаний о целесообразности (нецелесообразности) учета внесенных предложений и замечаний
1	отсутствует		

По результатам рассмотрения замечаний и предложений иных участников публичных слушаний установлено:

№	Содержание внесенных предложений/замечаний	Выводы по результатам рассмотрения предложения, поступившего от участника публичных слушаний	Аргументированные рекомендации организатора публичных слушаний о целесообразности (нецелесообразности) учета внесенных предложений и замечаний
1	отсутствует		

Процедура публичных слушаний соблюдена.

Норова Мария Викторовна,
начальник департамента градостроительства
и архитектуры администрации города Перми

**Заключение о результатах публичных слушаний
по вопросам градостроительной деятельности
от «15» февраля 2022 г. № 3/1**

Настоящее заключение подготовлено департаментом градостроительства и архитектуры администрации города Перми на основании протокола публичных слушаний по вопросам градостроительной деятельности от «11» февраля 2022 г. № 3 по рассмотрению проекта о внесении изменений в Правила землепользования и застройки города Перми, утвержденные решением Пермской городской Думы от 26 июня 2007 г. № 143, в части включения в перечень условно разрешенных видов использования земельных участков и объектов капитального строительства градостроительных регламентов территориальной зоны рекреационно-ландшафтных территорий (Р-2); территориальной зоны садовых и дачных участков (Р-3), установленных статьей 52.6 Правил землепользования и застройки города Перми, утвержденных решением Пермской городской Думы от 26 июня 2007 г. № 143, вида разрешенного использования земельного участка и объекта капитального строительства «обеспечение деятельности в области гидрометеорологии и смежных с ней областях (код 3.9.1)».

Количество участников публичных слушаний, принявших участие в публичных слушаниях, составило: 0 человек.

По результатам рассмотрения замечаний и предложений участников публичных слушаний, постоянно проживающих на территории, в пределах которой проведены публичные слушания, установлено:

№	Содержание внесенных предложений/ замечаний	Выводы по результатам рассмотрения предложения, поступившего от участника публичных слушаний	Аргументированные рекомендации организатора публичных слушаний о целесообразности (нецелесообразности) учета внесенных предложений и замечаний
1	отсутствует		

По результатам рассмотрения замечаний и предложений иных участников публичных слушаний установлено:

№	Содержание внесенных предложений/ замечаний	Выводы по результатам рассмотрения предложения, поступившего от участника публичных слушаний	Аргументированные рекомендации организатора публичных слушаний о целесообразности (нецелесообразности) учета внесенных предложений и замечаний
1	отсутствует		

Процедура публичных слушаний соблюдена.

Норова Мария Викторовна,
начальник департамента градостроительства
и архитектуры администрации города Перми

УТВЕРЖДЕН

(руководитель функционального (территориального) органа администрации города Перми, осуществляющего функции и полномочия учредителя муниципального автономного учреждения города Перми)/
(руководитель учреждения)

Отчет
о результатах деятельности муниципального учреждения города Перми
и об использовании закрепленного за ним муниципального имущества
МАУ СШ «Ника» г. Перми
(наименование учреждения)
за период с 01.01.2021 по 31.12.2021
(по состоянию на 1 января года, следующего за отчетным)

1. Общие сведения об учреждении

1.1. Сведения об учреждении:

Полное наименование	Муниципальное автономное учреждение «Спортивная школа «Ника» г. Перми
Сокращенное наименование	МАУ СШ «Ника» г. Перми
Юридический адрес	614065 г. Пермь, ул. Нефтяников 60а
Фактический адрес	614065 г. Пермь, ул. Нефтяников 60а
Телефон/факс/электронная почта	226-95-50/ 226-28-42/ dushnika@mail.ru
Ф.И.О. руководителя, телефон	Директор Шалашова Людмила Васильевна, 226-28-42
Документ, подтверждающий государственную регистрацию некоммерческой организации (номер, дата выдачи)	б/н, 23.05.2016г., бессрочно
Лицензия (номер, дата выдачи, срок действия)	№ 6314 от 26.02.2019г., бессрочно
Свидетельство об аккредитации (номер, дата выдачи, срок действия)	---

1.2. Виды деятельности, осуществляемые учреждением:

№	Виды деятельности учреждения	Основание (перечень разрешительных документов, на основании которых учреждение осуществляет деятельность, с указанием номеров, даты выдачи и срока действия)	
		2020 год	2021 год
1	2	3	4
1	Основные виды деятельности		
	<ul style="list-style-type: none"> - физическая и спортивная подготовка детей, подростков и молодежи, их личностное, морально-этическое и духовно-нравственное воспитание; - привлечение максимально возможного числа детей и подростков к систематическим занятиям физической культурой и спортом, направленным на формирование культуры здорового и безопасного образа жизни, укрепление здоровья обучающихся; - выявление, формирование и развитие спортивных способностей и склонностей обучающихся; - выявление и поддержка детей, проявивших выдающиеся способности в спорте, повышение уровня их физической подготовленности и спортивных результатов; - привлечение к специализированной спортивной подготовке оптимального числа перспективных спортсменов для достижения ими высоких результатов и включения в составы сборных команд Пермского края и других регионов, в состав сборной команды Российской Федерации. 	Устав ГРН № 6185958218869 от 28.12.2018	Устав ГРН № 6185958218869 от 28.12.2018

	<ul style="list-style-type: none"> - реализация программ спортивной подготовки по олимпийским видам спорта; - реализация программ спортивной подготовки по неолимпийским видам спорта; - обеспечение доступа к объектам спорта; - организация и проведение официальных физкультурных (физкультурно-оздоровительных) мероприятий; - организация и проведение официальных спортивных мероприятий. 	Устав ГРН № 6185958218869 от 28.12.2018	Устав ГРН № 6185958218869 от 28.12.2018
2	Виды деятельности, не являющиеся основными		
	<ul style="list-style-type: none"> - проводит спортивные и физкультурно-оздоровительные мероприятия, в том числе на открытом воздухе; - осуществляет приносящую доход деятельность, предусмотренную настоящим Уставом: - оказание дополнительных платных образовательных услуг согласно Положению об оказании платных образовательных услуг и ежегодно утверждаемому перечню и оказание услуг по спортивной подготовке; - сдача в аренду имущества, закрепленного за Учреждением на праве оперативного управления, а также имущества, приобретенного за счет ведения самостоятельной финансово-хозяйственной деятельности, в порядке, установленном действующими Федеральными законами и нормативно-правовыми актами органа местного самоуправления города Перми; - оказание посреднических услуг в соответствии с уставной деятельностью: организационных, информационных, консультационных, методологических; - оказание транспортных услуг; - организация и проведение культурно-развлекательных мероприятий, выставок, ярмарок, тематических праздников, экскурсий, лотерей и других платных мероприятий; - организация прохождения педагогической практики студентов образовательных учреждений высшего профессионального образования; - производство и продажа сувенирной и спортивной продукции, символики; - изготовление и продажа товаров спортивного назначения; - продажа спортивных товаров бывших в употреблении; - организация питания работников Учреждения, обучающихся и их законных представителей; - организация отдыха и занятости детей в каникулярное время; - оказание услуг взрослому населению с использованием спортивных сооружений; - организует медицинское обслуживание. 	Устав ГРН № 6185958218869 от 28.12.2018; Лицензия рег. № 6314, серия 59Л01 № 0004268 от 26.02.2019., бессрочно	Устав ГРН № 6185958218869 от 28.12.2018; Лицензия рег. № 6314, серия 59Л01 № 0004268 от 26.02.2019., бессрочно

<ul style="list-style-type: none"> - организация и проведение спортивно-оздоровительной работы среди различных групп населения; - организация активного отдыха населения по месту жительства и месту отдыха; - популяризация физической культуры и спорта среди различных групп населения; - сдача в аренду имущества, закрепленного за Учреждением на праве оперативного управления, а также имущества, приобретенного за счет ведения самостоятельной финансово-хозяйственной деятельности, в порядке, установленном действующими федеральными законами и нормативными правовыми актами органов местного самоуправления города Перми; - оказание услуг по прокату и ремонту спортивного инвентаря; - организация и проведение конференций, семинаров и практикумов в установленной сфере деятельности; - организация отдыха детей в каникулярное время, включая мероприятия по обеспечению безопасности их жизни и здоровья; - оказание физкультурно-оздоровительных услуг и спортивных услуг; - осуществление образовательной деятельности по дополнительным общеобразовательным программам в сфере физической культуры и спорта при условии создания в структуре Учреждения специализированного структурного образовательного подразделения, деятельность которого регулируется положением, разрабатываемым и утвержденным Учреждением, в установленном законом Порядке. 	<p>Устав ГРН № 6185958218869 от 28.12.2018; Лицензия рег. № 6314, серия 59Л01 № 0004268 от 26.02.2019., бессрочно</p>	<p>Устав ГРН № 6185958218869 от 28.12.2018; Лицензия рег. № 6314, серия 59Л01 № 0004268 от 26.02.2019., бессрочно</p>
---	---	---

1.3. Функции, осуществляемые учреждением:

№	Наименование функций	Количество штатных единиц, шт.		Доля бюджета учреждения, расходующаяся на осуществление функций, %	
		2020 год	2021 год	2020 год	2021 год
1	2	3	4	5	6
1	Профильные функции	33,38	21	61	60
2	Непрофильные функции	9	6	39	40

1.4. Перечень услуг (работ), оказываемых учреждением:

N	Наименование услуги (работы)	Год 2020	Год 2021	Категория потребителей
1	2	3	4	5
1.1	Муниципальные услуги (работы), оказываемые потребителям в соответствии с муниципальным заданием	да	да	физические лица
1.2	Спортивная подготовка по олимпийским видам спорта: художественная гимнастика, этап начальной подготовки	да	да	физические лица
1.3	Спортивная подготовка по олимпийским видам спорта: художественная гимнастика, тренировочный этап	да	да	физические лица
1.4	Спортивная подготовка по олимпийским видам спорта: художественная гимнастика, этап совершенствования спортивного мастерства	да	да	Физические лица
1.5	Спортивная подготовка по олимпийским видам спорта: спортивная гимнастика, этап начальной подготовки	да	да	физические лица
1.6	Спортивная подготовка по олимпийским видам спорта: спортивная гимнастика, тренировочный этап	да	да	физические лица
1.7	Спортивная подготовка по олимпийским видам спорта: спортивная гимнастика, этап совершенствования спортивного мастерства	да	да	Физические лица
1.8	Спортивная подготовка по неолимпийским видам спорта: спортивная акробатика, этап начальной подготовки	да	да	физические лица

1.16	Спортивная подготовка по неолимпийским видам спорта: спортивная акробатика, тренировочный этап	да	да	физические лица
1.17	Спортивная подготовка по неолимпийским видам спорта: спортивная акробатика, этап совершенствования спортивного мастерства	да	да	Физические лица
1.18	Спортивная подготовка по неолимпийским видам спорта: танцевальный спорт, тренировочный этап	да	да	физические лица
1.19	Спортивная подготовка по неолимпийским видам спорта: танцевальный спорт, этап совершенствования спортивного мастерства	да	да	физические лица
1.20	Спортивная подготовка по неолимпийским видам спорта: чир спорт, этап начальной подготовки	нет	да	физические лица
1.21	Спортивная подготовка по неолимпийским видам спорта: чир спорт, тренировочный этап	да	да	физические лица
1.22	Спортивная подготовка по неолимпийским видам спорта: чир спорт, этап совершенствования спортивного мастерства	да	да	физические лица
2	Организация отдыха детей и молодежи	да	нет	физические лица
3	Услуги (работы), оказываемые потребителям за плату	да	да	Физические лица

1.5. Информация об установленной и фактической численности работников учреждения:

№	Наименование показателей	Ед. изм.	2020 год		2021 год	
			на начало отчетного периода	на конец отчетного периода	на начало отчетного периода	на конец отчетного периода
1	2	3	4	5	6	7
1	Установленная численность учреждения	штук	38,38	42,38	42,38	27
2	Фактическая численность	штук	37,3	37,3	24,95	23,55
2.1	Количественный состав	человек	25	28	28	25
2.2	Квалификация сотрудников [□]					
	Образование:					
	Высшее		7	5	23	21
	Среднее профессиональное				3	2
	Среднее общее		1	1	2	2
	Стаж работы:					
	От 0 до 5 лет				5	9
	От 5 до 10 лет				2	5
	От 10 до 20 лет				7	6
	От 20 до 25 лет				5	1
	Свыше 25 лет				9	4

1.6. Информация о среднегодовой численности и средней заработной плате работников учреждения:

№	Наименование показателей	Ед. изм.	2020 год	2021 год
1	2	3	4	5
1	Среднегодовая численность работников учреждения, в том числе:	человек		
			24,6	22,94
	руководитель	человек	1	1
	заместители руководителя	человек	1,6	2
	Основной персонал	человек	17,9	16,86
	Прочий персонал	человек	4,2	3,08
2	Средняя заработная плата работников учреждения, в том числе ⁷ :	руб.	53 677,25	69 757,20
	руководитель	руб.	197 833,33	242 700,00
	заместители руководителя	руб.	60 461,11	75 025,00
	Основной персонал	руб.	46 390,53	52 349,10
	Прочий персонал	руб.	46 251,98	99 857,50

1.7. Информация об осуществлении муниципальным автономным учреждением деятельности, связанной с выполнением работ или оказанием услуг в соответствии с обязательствами перед страховщиком по обязательному социальному страхованию, и об объеме финансового обеспечения данной деятельности:

№	Наименование услуги (работы)	Объем услуг (работ), ед. изм.		Объем финансового обеспечения, тыс. руб.	
		2020 год	2021 год	2020 год	2021 год
1	2	3	4	5	6
	---	---	---	---	---

1.8. Информация об объеме финансового обеспечения муниципального автономного учреждения в рамках муниципальных программ, ведомственных целевых программ, утвержденных в установленном порядке:

№	Наименование муниципальных программ, ведомственных целевых программ с указанием правового акта об их утверждении (в разрезе каждой программы)	Объем финансового обеспечения, тыс. руб.	
		2020 год	2021 год
1	2	3	4
1	Постановление администрации города Перми от 19.10.2018 № 780 «Об утверждении муниципальной программы «Развитие физической культуры и спорта в городе Перми»	26 221,70	31 621,96
2	Постановление администрации города Перми от 18.10.2018 № 764 «Об утверждении муниципальной программы «Социальная поддержка и обеспечение семейного благополучия населения города Перми»	103,94	0,00

1.9. Состав наблюдательного совета учреждения⁸:

№	Фамилия, имя, отчество	Должность	Правовой акт о назначении членов наблюдательного совета (вид, дата, №, наименование)	Срок полномочий
1	2	3	4	5
1	Онькова Вера Владимировна	Начальник сектора методологии и прогнозирования комитета по физической культуре и спорту администрации города Перми	Приказ председателя комитета по физической культуре и спорту администрации города Перми от 17.04.2017г. № СЭД-059-15-01-03-48	5 лет
2	Сорожкина Ольга Анатольевна	главный специалист отдела предприятий и учреждений департамента имущественных отношений администрации города Перми	Приказ председателя комитета по физической культуре и спорту администрации города Перми от 18.09.2018г. № СЭД-059-15-01-03-174	5 лет
3	Удальева Ирина Евгеньевна	старший тренер МАУ СШ «Ника» г.Перми	Приказ председателя комитета по физической культуре и спорту администрации города Перми от 17.04.2017г. № СЭД-059-15-01-03-48	5 лет
4	Солдаткина Людмила Николаевна	старший тренер МАУ СШ «Ника» г.Перми	Приказ председателя комитета по физической культуре и спорту администрации города Перми от 17.04.2017г. № СЭД-059-15-01-03-48	5 лет, до 31.08.2021г.
5	Макарихина Оксана Борисовна	Член родительского комитета МАУ СШ «Ника» г.Перми	Приказ председателя комитета по физической культуре и спорту администрации города Перми от 17.04.2017г. № СЭД-059-15-01-03-49	5 лет, с 04.03.2019г.
6	Атаманова Резида Толгатовна	Член родительского комитета МАУ СШ «Ника» г.Перми	Приказ председателя комитета по физической культуре и спорту администрации города Перми от 17.04.2017г. № СЭД-059-15-01-03-48	5 лет

7	Юркевич Константин Александрович	Член родительского комитета МАУ СШ «Ника» г.Перми	Приказ председателя комитета по физической культуре и спорту администрации города Перми от 17.04.2017г. № СЭД-059-15-01-03-49	5 лет, с 04.03.2019г.
8	Никитина Марина Евгеньевна	Юрисконсульт МАУ СШ «Ника» г.Перми	Приказ председателя комитета по физической культуре и спорту администрации города Перми от 17.04.2017г. № СЭД-059-15-03-256	5 лет с 31.08.2021г.

2. Результат деятельности муниципального учреждения

2.1. Изменение балансовой (остаточной) стоимости нефинансовых активов:

№	Наименование показателей	Ед. изм.	2020 год	2021 год	Изменение стоимости нефинансовых активов, %
1	2	3	4	5	6
1	Балансовая стоимость нефинансовых активов	тыс. руб.	14571,4	17689,6	+21,40
2	Остаточная стоимость нефинансовых активов	тыс. руб.	2471,5	5316,9	+115,13

2.2. Общая сумма выставленных требований в возмещение ущерба по недостаткам и хищениям:

№	Наименование показателей	Ед. изм.	2020 год	2021 год
1	2	3	4	5
1	Общая сумма выставленных требований в возмещение ущерба по недостаткам и хищениям, в том числе:	тыс. руб.	---	---
1.1	материальных ценностей	тыс. руб.	---	---
1.2	денежных средств	тыс. руб.	---	---
1.3	от порчи материальных ценностей	тыс. руб.	---	---

2.3. Изменение дебиторской и кредиторской задолженности в разрезе поступлений (выплат)¹⁰:

N	Наименование показателей	Ед. изм.	Год 2020	Год 2021	Изменение суммы задолженности относительно предыдущего отчетного года, %	Причины образования просроченной кредиторской задолженности, дебиторской задолженности, нереальной к взысканию
1	2	3	4	5	6	7
1	Сумма дебиторской задолженности	тыс. руб.	194,50	3770,7	1838,7	х
	в том числе:					
1.1	в разрезе поступлений (КОСГУ 131)		146,51	3742,2	2454,4%	х
	(КОСГУ150)		146,5	86,0	-41,3	
				3656,2	100%	
1.2	в разрезе выплат (КОСГУ)		47,99	28,5	-40,6	х
	213 Начисления на выплаты по оплате труда		12,99	0	-100	
	223 Коммунальные услуги (электроснабжение)		35,00	28,5	-18,6	
	226 Прочие работы, услуги					
	262 Пособия по социальной помощи населению					
	310 Приобретение нефинансовых активов					

2	Нереальная к взысканию дебиторская задолженность	тыс. руб.				
3	Сумма кредиторской задолженности	тыс. руб.	213,22	216,26	1,43	x
	в том числе:					
3.1	в разрезе поступлений (КОСГУ)		148,77	216,26	45,37%	
	130 Расчеты по доходам		148,77	216,26	45,37%	
	180 Расчеты по доходам		-			
3.2	в разрезе выплат (КОСГУ)		64,45	0	-100	x
	213 Начисления на оплату труда		64,45	0	-100	
	225 Работы (услуги) по содержанию имуществу					
	226 Прочие работы, услуги					
	290 налоги, сборы		0			
4	Просроченная кредиторская задолженность	тыс. руб.				

2.4. Информация о суммах доходов, полученных учреждением от оказания платных услуг (выполнения работ):

№	Наименование показателей	Ед. изм.	2020 год		2021 год	
			план	факт	план	факт
1	2	3	4	5	6	7
1	Сумма доходов, полученных от оказания платных услуг (выполнения работ), в том числе:	тыс. руб.	3570,00	3565,7	5097,0	5080,6
1.1	частично платных, из них по видам услуг (работ):	тыс. руб.	-	-	-	-
1.2	полностью платных, из них по видам услуг (работ):	тыс. руб.	3570,00	3565,7	5097,0	5080,6
	Художественная гимнастика	тыс. руб.	861,0	1051,78	2025,00	2191,3
	Спортивная гимнастика	тыс. руб.	1743,0	1617,01	1525,00	1664,8
	Спортивная акробатика	тыс. руб.	966,0	896,91	1175,00	1091,2
	Хореография	тыс. руб.	-	-	372,0	133,3
2	Сумма доходов, полученных при осуществлении основных видов деятельности сверх муниципального задания, в том числе:	тыс. руб.	-	-	-	-
	...		-	-	-	-
3	Сумма доходов, полученных при осуществлении иных видов деятельности, в том числе:	тыс. руб.	173,4	173,4	-170,0	-135,6
3.1	Безвозмездные денежные поступления	тыс. руб.	173,4	173,4	10,0	10,0
3.2	Прочие доходы (УСН)				-180,0	-145,6

2.5. Информация об исполнении муниципального задания учредителя⁴:

№	Наименование услуги (работы)	Объем услуг (работ), ед. изм.				Объем финансового обеспечения, тыс. руб.				Объем услуг (работ), оказанных сверх муниципального задания, ед. изм.	
		план		факт		план		факт			
		2020 год	2021 год	2020 год	2021 год	2020 год	2021 год	2020 год	2021 год		
1	2	3	4	5	6	7	8	9	10	11	12
1	Спортивная подготовка по олимпийским видам спорта: художественная гимнастика, этап начальной подготовки	134	118	134	118	1883,88	1432,35	1883,88	1429,81	0	0

2	Спортивная подготовка по олимпийским видам спорта: художественная гимнастика, тренировочный этап (этап спортивной специализации)	182	157	182	157	6923,84	6658,16	6923,84	6645,73	0	0
3	Спортивная подготовка по олимпийским видам спорта: художественная гимнастика, этап совершенствования спортивного мастерства	28	28	28	28	1446,85	2381,35	1446,85	2377,11	0	0
4	Спортивная подготовка по олимпийским видам спорта: спортивная гимнастика, этап начальной подготовки	96	90	96	90	1209,77	1052,52	1209,77	1050,65	0	0
5	Спортивная подготовка по олимпийским видам спорта: спортивная гимнастика, тренировочный этап (этап спортивной специализации)	92	89	92	89	3878,09	3483,30	3878,09	3477,10	0	0
6	Спортивная подготовка по олимпийским видам спорта: спортивная гимнастика, этап совершенствования спортивного мастерства	4	3	4	3	389,48	305,77	389,48	305,23	0	0
7	Спортивная подготовка по неолимпийским видам спорта: спортивная акробатика, этап начальной подготовки	35	40	35	40	271,93	412,70	271,93	411,96	0	0
8	Спортивная подготовка по неолимпийским видам спорта: спортивная акробатика, тренировочный этап (этап спортивной специализации)	27	29	27	29	919,63	941,35	919,63	939,67	0	0
9	Спортивная подготовка по неолимпийским видам спорта: спортивная акробатика, этап совершенствования спортивного мастерства	9	14	9	14	726,79	914,52	726,79	912,89	0	0
10	Спортивная подготовка по неолимпийским видам спорта: танцевальный спорт, тренировочный этап (этап спортивной специализации)	24	25	24	25	435,17	934,12	435,17	932,46	0	0
11	Спортивная подготовка по неолимпийским видам спорта: танцевальный спорт, этап совершенствования спортивного мастерства	41	45	41	45	1785,54	3530,30	1785,54	3524,02	0	0
12	Спортивная подготовка по неолимпийским видам спорта: чир спорт, этап начальной подготовки	0	19	0	19	0,00	193,21	0,00	192,87	0	0

13	Спортивная подготовка по неолимпийским видам спорта: чир спорт, тренировочный этап (этап спортивной специализации)	19	22	19	22	308,75	725,97	308,75	724,68	0	0
14	Спортивная подготовка по неолимпийским видам спорта: чир спорт, этап совершенствования спортивного мастерства	13	16	13	16	566,15	1334,29	566,15	1331,91	0	0
15	Нормативные затраты на содержание	0	0	0	0	329,64	321,97	329,64	321,79	0	0
16	Затраты на уплату налогов	0	0	0	0	1547,11	1352,14	1547,11	1352,14	0	0
17	Организация отдыха детей и молодежи	45	0	45	0	103,94	0,00	103,94	0,00	0	0

2.6. Информация о ценах (тарифах) на платные услуги (работы), оказываемые потребителям (в динамике в течение отчетного года):

№	Наименование услуги (работы)	Ед. изм.	Цены (тарифы) на платные услуги (работы), оказываемые потребителям																							
			2021 год																							
			план												факт											
январь	февраль	март	апрель	май	июнь	июль	август	сентябрь	октябрь	ноябрь	декабрь	январь	февраль	март	апрель	май	июнь	июль	август	сентябрь	октябрь	ноябрь	декабрь			
1	2	3	4	5	6	7	8	9	10	11	12	13	14	15	16	17	18	19	20	21	22	23	24	25	26	27
1	художественная гимнастика	Руб.	3000,00	3000,00	3000,00	3000,00	3000,00	3000,00	3000,00	3000,00	3500,00	3500,000	3500,00	3500,00	3500,00	3000,00	3000,00	3000,00	3000,00	3000,00	3000,00	3000,00	3500,00	3500,00	3500,00	3500,000
2	спортивная гимнастика	Руб.	3000,00	3000,00	3000,00	3000,00	3000,00	3000,00	3000,00	3000,00	3500,00	3500,000	3500,00	3500,00	3500,00	3000,00	3000,00	3000,00	3000,00	3000,00	3000,00	3000,00	3500,00	3500,00	3500,00	3500,000
3	спортивная акробатика	Руб.	3000,00	3000,00	3000,00	3000,00	3000,00	3000,00	3000,00	3000,00	3500,00	3500,000	3500,00	3500,00	3500,00	3000,00	3000,00	3000,00	3000,00	3000,00	3000,00	3000,00	3500,00	3500,00	3500,00	3500,000
4	хореография	Руб.	0	0	0	0	0	0	0	0	0	2000,00	2000,00	2000,00	0	0	0	0	0	0	0	0	2000,00	2000,00	2000,00	2000,000

2.7. Информация о результатах оказания услуг (выполнения работ):

N	Наименование показателей	Ед. изм.	2020		2021	
			план	факт	план	факт
1	2	3	4	5	6	7
1	Общее количество потребителей, воспользовавшихся услугами (работами) учреждения	ед.	964	964	900	900
	в том числе:					
1.1	бесплатными, из них по видам услуг (работ):	ед.	749	749	695	695
	художественная гимнастика		344	344	303	303
	спортивная гимнастика		192	192	182	182
	спортивная акробатика		71	71	83	83
	танцевальный спорт		65	65	70	70
	чир спорт		32	32	57	57

	Организация отдыха детей и молодежи		45	45	-	-
1.2	частично платными, из них по видам услуг (работ):	ед.	-	-	-	-
1.3	полностью платными, из них по видам услуг (работ):	ед.	215	215	205	205
	художественная гимнастика		81	81	106	106
	спортивная гимнастика		85	85	46	46
	спортивная акробатика		49	49	53	53
2	Средняя стоимость получения частично платных услуг для потребителей, в том числе по видам услуг (работ):	руб.				
3	Средняя стоимость получения платных услуг для потребителей, в том числе по видам услуг (работ):	руб.	3000	3000	3166,67	3166,67
	художественная гимнастика		3000	3000	3166,67	3166,67
	спортивная гимнастика		3000	3000	3166,67	3166,67
	спортивная акробатика		3000	3000	3166,67	3166,67
	Хореография		0	0	2000,00	2000,00

2.8. Информация о жалобах потребителей:

№	Виды зарегистрированных жалоб	Количество жалоб		Принятые меры по результатам рассмотрения жалоб
		2020 год	2021 год	
1	2	3	4	5
1	Жалобы потребителей, поступившие в учреждение			
2	Жалобы потребителей, поступившие учредителю	1	1	Жалобы рассмотрены и подготовлены ответы
3	Жалобы потребителей, поступившие Главе города Перми			
4	Жалобы потребителей, поступившие губернатору Пермского края			
5	Жалобы потребителей, поступившие в прокуратуру города Перми			

2.9. Информация о суммах кассовых и плановых поступлений (с учетом возвратов) и выплат (с учетом восстановленных кассовых выплат), предусмотренных планом финансово-хозяйственной деятельности учреждения:

N	Наименование показателей	Ед. изм.	2020	2021
1	2	3	4	5
1	Суммы плановых поступлений (с учетом возвратов)	тыс. руб.	29916,06	36548,36
	в том числе:			
	в разрезе поступлений			
	приносящая доход деятельность (платные услуги)	тыс. руб.	3590,43	4927,00
	субсидия на выполнение государственного (муниципального задания)	тыс. руб.	22726,54	25974,02
	субсидия на иные цели	тыс. руб.	3599,09	5647,34
2	Суммы кассовых поступлений (с учетом возвратов)	тыс. руб.	29953,99	35968,49
	в том числе:			
	в разрезе поступлений			
	приносящая доход деятельность (платные услуги)	тыс. руб.	3628,36	4944,98
	субсидия на выполнение государственного (муниципального задания)	тыс. руб.	22726,54	25974,02
	субсидия на иные цели	тыс. руб.	3599,09	5049,49
3	Суммы плановых выплат (с учетом восстановленных кассовых выплат)	тыс. руб.	29891,35	36637,77
	в том числе:			
	в разрезе выплат			
	приносящая доход деятельность (платные услуги)	тыс. руб.	3 606,27	5015,81
	субсидия на выполнение государственного (муниципального задания)	тыс. руб.	22726,54	25974,02
	субсидия на иные цели	тыс. руб.	3599,09	5647,94

4	Суммы кассовых выплат (с учетом восстановленных кассовых выплат)	тыс. руб.	29881,01	35844,15
	в том числе:			
	в разрезе выплат			
	приносящая доход деятельность (платные услуги)	тыс. руб.	3555,38	4864,46
	субсидия на выполнение государственного (муниципального задания)	тыс. руб.	22726,54	25930,20
	субсидия на иные цели	тыс. руб.	3599,09	5049,49

2.10. Информация о показателях кассового исполнения бюджетной сметы учреждения и показателях доведенных учреждению лимитов бюджетных обязательств:

№	Наименование расходов	Ед. изм.	КБК	Утвержде- но лимитов бюджетных обязательств	Кассовый расход	% испол- нения
1	2	3	4	5	6	7

2.11. Информация об общей сумме прибыли муниципального автономного учреждения после налогообложения в отчетном периоде⁸:

№	Наименование показателей	Ед. изм.	2020 год		2021 год	
			план	факт	план	факт
1	2	3	4	5	6	7
1	Общая сумма прибыли муниципального автономного учреждения после налогообложения в отчетном периоде, всего, в том числе:	тыс. руб.	-	-	80,5	80,5
1.1	сумма прибыли после налогообложения, образовавшаяся в связи с оказанием муниципальным автономным учреждением частично платных услуг (работ)	тыс. руб.	-	-		
1.2	сумма прибыли после налогообложения, образовавшаяся в связи с оказанием муниципальным автономным учреждением платных услуг (работ)	тыс. руб.	-	-	80,5	80,5

3. Об использовании имущества, закрепленного за муниципальным учреждением

3.1. Информация об общей стоимости недвижимого и движимого имущества муниципального учреждения:

3.1.1. муниципального автономного учреждения, муниципального бюджетного учреждения:

№	Наименование показателей	Ед. изм.	2020 год		2021 год	
			на начало отчетного периода	на конец отчетного периода	на начало отчетного периода	на конец отчетного периода
1	2	3	4	5	6	7
1	Общая балансовая стоимость имущества муниципального учреждения, в том числе:	тыс. руб.	14317,6	14571,4	14571,4	17689,6
1.1	приобретенного муниципальным учреждением за счет средств, выделенных учредителем, в том числе:	тыс. руб.	13056,5	13276,3	13276,3	16363,6
1.1.1	недвижимого имущества	тыс. руб.	9606,3	9606,3	9606,3	12631,8
1.2	приобретенного муниципальным учреждением за счет доходов, полученных от платных услуг и иной приносящей доход деятельности, в том числе:	тыс. руб.	1261,1	1295,1	1295,1	1326,0
1.2.1	недвижимого имущества	тыс. руб.	-	-	-	-

2	Общая балансовая стоимость имущества, закрепленного за муниципальным учреждением на праве оперативного управления, в том числе:	тыс. руб.	13603,9	14317,5	14317,5	14664,1
2.1	недвижимого имущества, всего, из него:	тыс. руб.	9606,3	9606,3	9606,3	9606,3
2.1.1	переданного в аренду	тыс. руб.	-	-	-	-
2.1.2	переданного в безвозмездное пользование	тыс. руб.	-	-	-	-
2.2	движимого имущества, всего	тыс. руб.	3997,6	4711,2	4711,2	5057,8
2.3	особо ценного движимого имущества, всего, из него:	тыс. руб.	1624,8	2338,4	2338,4	2496,9
2.3.1	переданного в аренду	тыс. руб.	-	-	-	-
2.3.2	переданного в безвозмездное пользование	тыс. руб.	-	-	-	-
2.4	иного движимого имущества, всего, из него:	тыс. руб.	2372,8	2372,8	2372,8	2560,9
2.4.1	переданного в аренду	тыс. руб.	-	-	-	-
2.4.2	переданного в безвозмездное пользование	тыс. руб.	-	-	-	-
3	Общая остаточная стоимость имущества муниципального учреждения, в том числе:	тыс. руб.	2571,2	2471,5	2471,5	5316,9
3.1	приобретенного муниципальным учреждением за счет средств, выделенных учредителем, в том числе:	тыс. руб.	2602,8	2446,9	2446,9	5316,9
3.1.1	недвижимого имущества	тыс. руб.	2070,2	1960,9	1960,9	4877,1
3.2	приобретенного муниципальным учреждением за счет доходов, полученных от платных услуг и иной приносящей доход деятельности, в том числе:	тыс. руб.	148,4	24,6	24,6	-
3.2.1	недвижимого имущества	тыс. руб.	-	-	-	-
4	Общая остаточная стоимость имущества, закрепленного за муниципальным учреждением на праве оперативного управления, в том числе:	тыс. руб.	2333,3	2471,5	2471,5	2291,3
4.1	недвижимого имущества, всего, из него:	тыс. руб.	2070,2	1960,9	1960,9	1851,6
4.1.1	переданного в аренду	тыс. руб.	-	-	-	-
4.1.2	переданного в безвозмездное пользование	тыс. руб.	-	-	-	-
4.2	движимого имущества, всего	тыс. руб.	262,8	510,6	510,6	439,7
4.3	особо ценного движимого имущества, всего, из него:	тыс. руб.	150,3	486,1	486,1	439,7
4.3.1	переданного в аренду	тыс. руб.	-	-	-	-
4.3.2	переданного в безвозмездное пользование	тыс. руб.	-	-	-	-
4.4	иного движимого имущества, всего, из него:	тыс. руб.	112,5	24,5	24,5	-
4.4.1	переданного в аренду	тыс. руб.				
4.4.2	переданного в безвозмездное пользование	тыс. руб.				

3.1.2. муниципального казенного учреждения:

№	Наименование показателей	Ед. изм.	2020 год		2021 год	
			на начало отчетного периода	на конец отчетного периода	на начало отчетного периода	на конец отчетного периода
1	2	3	4	5	6	7
1	Общая балансовая стоимость имущества, закрепленного за муниципальным казенным учреждением на праве оперативного управления, в том числе:	тыс. руб.				
1.1	недвижимого имущества, всего, из него:	тыс. руб.				
1.1.1	переданного в аренду	тыс. руб.				
1.1.2	переданного в безвозмездное пользование	тыс. руб.				
1.2	движимого имущества, всего, из него:	тыс. руб.				

1.2.1	переданного в аренду	тыс. руб.				
1.2.2	переданного в безвозмездное пользование	тыс. руб.				
2	Общая остаточная стоимость имущества, закрепленного за муниципальным казенным учреждением на праве оперативного управления, в том числе:	тыс. руб.				
2.1	недвижимого имущества, всего, из него:	тыс. руб.				
2.1.1	переданного в аренду	тыс. руб.				
2.1.2	переданного в безвозмездное пользование	тыс. руб.				
2.2	движимого имущества, всего, из него:	тыс. руб.				
2.2.1	переданного в аренду	тыс. руб.				
2.2.2	переданного в безвозмездное пользование	тыс. руб.				

3.2. Информация об использовании имущества, закрепленного за муниципальным учреждением:

№	Наименование показателей	Ед. изм.	2020 год		2021 год	
			на начало отчетного периода	на конец отчетного периода	на начало отчетного периода	на конец отчетного периода
1	2	3	4	5	6	7
1	Количество объектов недвижимого имущества, закрепленного за муниципальным учреждением на праве оперативного управления, из них:	ед.	4	4	4	4
1.1	зданий, строений, сооружений	ед.	4	4	4	4
1.2	иных объектов (замощений, заборов и других), в том числе:	ед.	-	-	-	-
1.3	количество неиспользованных объектов недвижимого имущества, из них:	ед.	-	-	-	-
1.3.1	зданий, строений, сооружений	ед.	-	-	-	-
1.3.2	иных объектов (замощений, заборов и других)	ед.	-	-	-	-
2	Количество объектов особо ценного движимого имущества, закрепленного за муниципальным учреждением на праве оперативного управления ¹¹ , в том числе:	ед.	48	57	57	60
	количество неиспользованных объектов особо ценного движимого имущества	ед.	-	-	-	-
3	Общая площадь объектов недвижимого имущества, закрепленного за муниципальным учреждением на праве оперативного управления, из них:	кв. м	2134,65	2134,3	2134,3	2134,3
3.1	зданий, строений, сооружений, в том числе:	кв. м	2134,3	2134,3	2134,3	2134,3
3.1.1	переданного в аренду	кв. м	-	-	-	-
3.1.2	переданного в безвозмездное пользование ¹³	кв. м	-	-	-	-
3.2	иных объектов (замощений, заборов и других)	кв. м	0,35	-	-	-
4	Общая площадь неиспользуемого недвижимого имущества, закрепленного за муниципальным учреждением на праве оперативного управления, в том числе:	кв. м	-	-	-	-
4.1	переданного в аренду ¹³	кв. м	-	-	-	-
4.2	переданного в безвозмездное пользование ¹³	кв. м	-	-	-	-
5	Объем средств, полученных от сдачи в аренду в установленном порядке имущества, закрепленного за муниципальным учреждением на праве оперативного управления	тыс. руб.	-	-	-	-

Руководитель муниципального
автономного учреждения

Л.В. Шалашова

(подпись)

(расшифровка подписи)

Исполнитель (лицо, ответственное
за составление отчета)

(подпись)

(расшифровка подписи)

СОГЛАСОВАН

(начальник департамента имущественных отношений
администрации города Перми)

СОГЛАСОВАН

(руководитель муниципального казенного
учреждения, осуществляющего функции по ведению
бухгалтерского учета)

СОГЛАСОВАН

(руководитель функционального (территориального)
органа администрации города Перми,
осуществляющего функции и полномочия учредителя)

Отчет о результатах деятельности
муниципального учреждения города Перми
_____ за период
(наименование учреждения)

с _____ по _____,
опубликованный ранее в печатном средстве
массовой информации «Официальный
бюллетень органов местного самоуправления
муниципального образования город Пермь»
от _____ № _____, на официальном сайте
муниципального образования город Пермь
в информационно-телекоммуникационной
сети Интернет, считать недействительным¹³.

¹ Отчет о результатах деятельности муниципального автономного учреждения утверждается руководителем функционального (территориального) органа администрации города Перми, осуществляющего функции и полномочия учредителя муниципального автономного учреждения города Перми. Отчет о результатах деятельности муниципального бюджетного учреждения, муниципального казенного учреждения утверждается руководителем соответствующего учреждения.

² Заполняется муниципальным автономным учреждением, муниципальным бюджетным учреждением, муниципальным казенным учреждением, в отношении которого органом, осуществляющим функции и полномочия учредителя, принято решение о формировании им муниципального задания на оказание услуг (выполнение работ).

⁶ Заполняется муниципальным автономным учреждением.

⁷ Заполняется муниципальным автономным учреждением. Отчет по муниципальным программам, ведомственным целевым программам представляется в рамках деятельности, осуществленной учреждением.

⁸ Заполняется муниципальным казенным учреждением.

⁹ Указываются площади недвижимого имущества, переданного в аренду, безвозмездное пользование по всем договорам, заключенным в течение отчетного периода.

¹¹ Согласовывается руководителем муниципального казенного учреждения, осуществляющего функции по ведению бухгалтерского учета.

¹² Применяется для муниципального бюджетного учреждения, муниципального казенного учреждения.

¹³ Информация об отмене опубликованного ранее Отчета указывается учреждением в случае обнаружения неточностей и ошибок в Отчете и внесения изменений в опубликованный ранее Отчет.

Извещения о проведении собрания о согласовании местоположения границ земельных участков

Кадастровым инженером Беликовой Верой Олеговной (г.Пермь, ул.Куйбышева,82, каб.309, belikova@ctipk.ru, 89128867347, № регистрации в государственном реестре лиц, осуществляющих кадастровую деятельность–13514) в отношении земельного участка с кадастровым 59:01:2912584:10 (Пермский край, г.Пермь, р-н Орджоникидзевский, ул.Тихвинская, 4) выполняются кадастровые работы по уточнению местоположения границ земельного участка. Заказчиком кадастровых работ является Санников Сергей Александрович (г. Пермь, ул.Тихвинская, д 4, тел. 89125824461). Собрание заинтересованных лиц по поводу согласования местоположения границ состоится по адресу: г.Пермь, ул.Куйбышева,82, каб.309, 21.03.2022г. в 10ч. 00мин. С проектом межевого плана земельного участка можно ознакомиться по адресу: г.Пермь, ул.Куйбышева,82, каб.309. Требования о проведении согласования местоположения границ земельных участков на местности, обоснованные возражения о местоположении границ земельных участков после ознакомления с проектом межевого плана принимаются с 18.02.2022г. по 21.03.2022г. по адресу: г.Пермь, ул.Куйбышева,82, каб.309. Смежный земельный участок, с правообладателями которого требуется согласовать местоположение границ: 59:01:2912584:4(Пермский край, г.Пермь, р-н Орджоникидзевский, ул.Медногорская,26). При проведении согласования местоположения границ при себе необходимо иметь документ, удостоверяющий личность, а также документы о правах на земельный участок (ч.12 ст.39, ч.2 ст.40 № 221-ФЗ «О кадастровой деятельности» от 24.07.07г.).

Кадастровым инженером Сыромятниковой Еленой Михайловной (г.Пермь ул.Куйбышева,82, leple.25@mail.ru, 89124920480, № регистрации в государственном реестре лиц, осуществляющих кадастровую деятельность–1170) в отношении земельного участка с кадастровым № 59:01:4411531:1 (Пермский край, г. Пермь, р-н Свердловский, ул. Муромская, 11) выполняются кадастровые работы по уточнению местоположения границы земельного участка. Заказчиком кадастровых работ является Уразбаева А.М. (г.Пермь, ул. Муромская, д.11, т.89128809314). Собрание заинтересованных лиц по поводу согласования местоположения границ состоится по адресу: Пермский край, г. Пермь, ул. Куйбышева, 82 оф.310 21.03.22г. в 10ч. 00мин. С проектом межевого плана земельного участка можно ознакомиться по адресу: г.Пермь, ул. Куйбышева, 82, оф.310. Требования о проведении согласования местоположения границ земельных участков на местности, обоснованные возражения о местоположении границ земельных участков после ознакомления с проектом межевого плана принимаются с 18.02.22г. по 20.03.22г. по адресу: г.Пермь, Куйбышева, 82, оф.310. Смежные земельные участки, с правообладателями которых требуется согласовать местоположение границ 59:01:4411531:3 (Пермский край, г. Пермь, р-н Свердловский, ул. Муромская, 13), 59:01:4411531:4 (Пермский край, г. Пермь, р-н Свердловский, ул. Муромская, 9). При проведении согласования местоположения границ при себе необходимо иметь документ, удостоверяющий личность, а также документы о правах на земельный участок (ч.12 ст.39, ч.2 ст.40 № 221-ФЗ «О кадастровой деятельности» от 24.07.07г.).

КИ Сурсяковым Георгием Игоревичем,614111,г.Пермь,ул.Серебрянский проезд 19-8, sursyakov@hotmail.com, тел. 8(342)256-35-08, № в реестре КИ 35598, выполняются кадастровые работы по уточнению местоположения границ и площади земельного участка с кадастровым номером 59:01:1713498:3(Пермский край, г. Пермь, Генерала Наумова, 30), смежные земельные участки с правообладателями которых требуется согласовать местоположение границ – расположенные в квартале 59:01:1713498). Заказчиком кадастровых работ является ШагалиеваТанзиляАнваровна, 89028010482, г. Пермь, ул. Генерала Наумова,д. 30. Собрание заинтересованных лиц по поводу согласования местоположения границ состоится по адресу: г. Пермь, Николая Островского, 60, офис 314,21.03.2022 г. в 12:30. Требования о проведении согласования местоположения границ земельных участков на местности, обоснованные возражения о местоположении границ земельных участков после ознакомления с проектом межевого плана принимаются по 18.03.2022 г. по адресу: г. Пермь, ул.Николая Островского, 60, офис 404. При проведении согласования местоположения границ при себе необходимо иметь документ, удостоверяющий личность, а также документы, подтверждающие права на соответствующий земельный участок (ч.12 ст.39, ч.2 ст.40 федерального закона от 24.07.2007 г. №221-ФЗ «О кадастровой деятельности»)

Ответственность за достоверность вышеуказанных сведений, а также за необходимость опубликования извещения, соблюдение сроков, установленных Федеральным Законом от 24.07.2007 № 221-ФЗ «О государственном кадастре недвижимости» (в ред. от 30.12.2008 № 311-ФЗ) несет кадастровый инженер, указанный в извещении.