

РАЗДЕЛ ПЕРВЫЙ ПРАВОВЫЕ АКТЫ

ПОСТАНОВЛЕНИЯ ГЛАВЫ ГОРОДА ПЕРМИ

22.02.2022 № 18

О назначении публичных слушаний по рассмотрению проекта о внесении изменений в Правила землепользования и застройки города Перми, утвержденные решением Пермской городской Думы от 26.06.2007 № 1435

РЕШЕНИЯ ПЕРМСКОЙ ГОРОДСКОЙ ДУМЫ

22.02.2022 № 25

О награждении Почетной грамотой города Перми Зенковой Е.Н.8

22.02.2022 № 26

О внесении изменения в решение Пермской городской Думы от 27.02.2018 № 30 «Об установлении расходного обязательства по предоставлению мер финансовой поддержки капитального ремонта фасадов многоквартирных домов города Перми»8

22.02.2022 № 29

О внесении изменений в Положение о бюджете и бюджетном процессе в городе Перми, утвержденное решением Пермской городской Думы от 28.08.2007 № 1859

22.02.2022 № 30

О внесении изменений в Положение о департаменте финансов администрации города Перми, утвержденное решением Пермской городской Думы от 12.09.2006 № 208 11

22.02.2022 № 31

О внесении изменений в Методику установления регулируемых тарифов на перевозки пассажиров и багажа автомобильным транспортом и городским наземным электрическим транспортом на муниципальных маршрутах регулярных перевозок города Перми, утвержденную решением Пермской городской Думы от 16.11.2021 № 265 13

22.02.2022 № 32

О внесении изменений в решение Пермской городской Думы от 21.12.2021 № 320 «Об утверждении Положения о муниципальном контроле на автомобильном транспорте, городском наземном электрическом транспорте и в дорожном хозяйстве в границах города Перми»..... 14

22.02.2022 № 34

О внесении изменений в решение Пермской городской Думы от 21.12.2021 № 319 «Об утверждении Положения о муниципальном контроле в сфере благоустройства на территории города Перми»..... 16

22.02.2022 № 35

О внесении изменений в решение Пермской городской Думы от 21.12.2021 № 310 «Об утверждении Положения о муниципальном контроле в области охраны и использования особо охраняемых природных территорий местного значения города Перми» 18

22.02.2022 № 36

О внесении изменений в отдельные решения Пермской городской Думы об утверждении положений о функциональных и территориальных органах администрации города Перми в сфере экологии и природопользования20

22.02.2022 № 37

О внесении изменений в решение Пермской городской Думы от 21.12.2021 № 308 «Об утверждении Положения о муниципальном лесном контроле на территории города Перми»21

22.02.2022 № 38

О внесении изменений в решение Пермской городской Думы от 21.12.2021 № 313 «Об утверждении Положения о муниципальном жилищном контроле на территории города Перми».....23

22.02.2022 № 39	
О внесении изменений в решение Пермской городской Думы от 21.12.2021 № 315 «Об утверждении Положения о муниципальном контроле за исполнением единой теплоснабжающей организацией обязательств по строительству, реконструкции и (или) модернизации объектов теплоснабжения на территории города Перми»	25
22.02.2022 № 40	
О внесении изменений в Положение о департаменте жилищно-коммунального хозяйства администрации города Перми, утвержденное решением Пермской городской Думы от 26.06.2012 № 138	27
22.02.2022 № 41	
О внесении изменения в Типовое положение о территориальном органе администрации города Перми, утвержденное решением Пермской городской Думы от 29.01.2013 № 7	29
22.02.2022 № 43	
О внесении изменений в решение Пермской городской Думы от 21.12.2021 № 299 «Об утверждении Положения о муниципальном земельном контроле на территории города Перми».....	29
22.02.2022 № 46	
Об утверждении Порядка предоставления мер поддержки некоммерческим организациям в городе Перми	31
22.02.2022 № 47	
О Соглашении о взаимодействии между Пермской городской Думой и прокуратурой города Перми в сфере обеспечения единого правового пространства.....	36
22.02.2022 № 49	
О направлении депутатов Пермской городской Думы VII созыва в состав общественной комиссии по обсуждению проекта муниципальной программы формирования современной городской среды на 2018-2024 годы в части благоустройства общественных территорий муниципального образования город Пермь на 2023 год	38
22.02.2022 № 50	
О направлении депутатов Пермской городской Думы VII созыва в состав рабочей группы по разработке мер стимулирования и развития территориального общественного самоуправления в городе Перми.....	39
ПОСТАНОВЛЕНИЯ АДМИНИСТРАЦИИ ГОРОДА ПЕРМИ	
18.02.2022 № 104	
О внесении изменений в постановление администрации города Перми от 22.12.2021 № 1171 «О создании общественного совета при администрации города Перми по вопросу обсуждения проектов программ профилактики рисков причинения вреда (ущерба) охраняемым законом ценностям по видам муниципального контроля»	40
18.02.2022 № 106	
О внесении изменений в Перечень муниципальных образовательных учреждений, реализующих программу дошкольного образования, закрепленных за конкретными территориями города Перми, утвержденный постановлением администрации города Перми от 08.04.2014 № 229	41
21.02.2022 № 107	
О внесении изменений в Перечень должностных лиц функциональных, территориальных органов администрации города Перми, уполномоченных на осуществление муниципального контроля (за исключением муниципального финансового контроля), утвержденный постановлением администрации города Перми от 11.01.2022 № 4	160
21.02.2022 № 108	
О внесении изменений в схему горячего водоснабжения города Перми на период до 2028 года, утвержденную постановлением администрации города Перми от 28.12.2018 № 1085 «Об утверждении схем водоснабжения и водоотведения города Перми на период до 2028 года».....	161
22.02.2022 № 109	
О проведении в администрации города Перми конкурса «Лучший студенческий проект по развитию местного самоуправления» в 2022 году.....	163

22.02.2022 № 110 О внесении изменений в постановление администрации города Перми от 06.12.2021 № 1112 «Об организации и проведении ярмарок на территории города Перми в 2022 году».....	166
22.02.2022 № 111 О внесении изменений в постановление администрации города Перми от 30.12.2009 № 1039 «Об утверждении Правил оформления правовых актов в администрации города Перми»	167

ПРАВОВЫЕ АКТЫ ФУНКЦИОНАЛЬНЫХ ОРГАНОВ АДМИНИСТРАЦИИ ГОРОДА ПЕРМИ

Распоряжение заместителя главы администрации города Перми-начальника департамента земельных отношений администрации города Перми от 12.01.2022 № 21-01-03-87 «Об установлении публичного сервитута в отдельных целях».....	174
Распоряжение заместителя главы администрации города Перми-начальника департамента земельных отношений администрации города Перми от 02.02.2022 № 21-01-03-375 «Об установлении публичного сервитута в отдельных целях».....	175
Распоряжение начальника департамента жилищно-коммунального хозяйства администрации города Перми от 18.02.2022 № 059-04-03-03 «О внесении изменений в перечень многоквартирных домов в городе Перми, формирующих фонд капитального ремонта на специальном счете некоммерческой организации «Фонд капитального ремонта общего имущества в многоквартирных домах в Пермском крае», утвержденный распоряжением заместителя главы администрации города Перми-начальником департамента жилищно-коммунального хозяйства от 14.07.2017 № СЭД-059-04-01-03-13»	176
Распоряжение начальника департамента образования администрации города Перми от 21.02.2022 года № 059-08-01-26-31 «Об утверждении новой редакции устава муниципального автономного общеобразовательного учреждения «Средняя общеобразовательная школа № 61» г. Перми».....	178

ПРАВОВЫЕ АКТЫ ТЕРРИТОРИАЛЬНЫХ ОРГАНОВ АДМИНИСТРАЦИИ ГОРОДА ПЕРМИ

Распоряжение главы администрации Кировского района города Перми от 21.02.2022 № 059-23-01-02-35 «О внесении изменений в состав общественной комиссии по обсуждению проекта муниципальной программы формирования современной городской среды на 2018-2022 годы в части благоустройства дворовых территорий Кировского района города Перми, утвержденный распоряжением главы администрации Кировского района города Перми от 08.09.2017 № СЭД-059-23-01-02-184».....	196
Распоряжение главы администрации Свердловского района города Перми от 21.02.2022 № 059-39-01-01-22 «О признании утратившим силу распоряжения главы администрации Свердловского района города Перми от 14.02.2022 № 059-39-01-01-13 «О принудительном демонтаже самовольно установленных (незаконно размещенных) движимых объектов»	197

РАЗДЕЛ ВТОРОЙ ОФИЦИАЛЬНАЯ ИНФОРМАЦИЯ

Реестр вывесок, подлежащих принудительному демонтажу на территории Орджоникидзевского района города Перми	198
Графики проведения прямых телефонных линий руководителями администрации города Перми в марте 2022 года	201
Распоряжение Росжелдора от 27.01.2022 № АИ-59-р «Об изъятии земельного участка для нужд Российской Федерации в целях обеспечения размещения объекта: «Северный железнодорожный обход г. Перми: «2 этап – переустройство ул. Соликамская», «4 этап – Железнодорожный путь с примыканием к станции Левшино», «5 этап – Мостовой переход через реку Кама»	203

Приказ Министерства по управлению имуществом и градостроительной деятельности Пермского края от 15.02.2022 № 31-02-1-4-223 «Об установлении публичного сервитута в отдельных целях в пользу «КГБУ «УАДиТ»	205
Проект о внесении изменений в Правила землепользования и застройки города Перми, утвержденные решением Пермской городской Думы от 26 июня 2007 г. № 143 (2 сообщения)	211
Реестр вывесок, подлежащих принудительному демонтажу на территории Кировского района города Перми.....	215
Уведомление о проведении общественных обсуждений по объекту государственной экологической экспертизы – проект технической документации «Комплекс и технология очистки подземных вод от растворенных углеводородов с применением биотехнологии с использованием эмиттеров», включая технологический регламент и предварительные материалы оценки воздействия на окружающую среду	218
Реестр вывесок, подлежащих принудительному демонтажу, выявленных на территории Дзержинского района города Перми	219
Сообщение о решении Пермского краевого суда от 08.10.2021	221
Департамент земельных отношений администрации города Перми в целях информирования населения в соответствии со статьей 39.42 Земельного кодекса Российской Федерации сообщает о возможном установлении публичного сервитута в отдельных целях на территории города Перми	222
Сообщение о технической ошибке.....	446

РАЗДЕЛ ПЕРВЫЙ ПРАВОВЫЕ АКТЫ

ПОСТАНОВЛЕНИЯ ГЛАВЫ ГОРОДА ПЕРМИ



ГЛАВА ГОРОДА ПЕРМИ ПОСТАНОВЛЕНИЕ

22.02.2022

№ 18

О назначении публичных слушаний по рассмотрению проекта о внесении изменений в Правила землепользования и застройки города Перми, утвержденные решением Пермской городской Думы от 26.06.2007 № 143

На основании Градостроительного кодекса Российской Федерации, Федерального закона от 06 октября 2003 г. № 131-ФЗ «Об общих принципах организации местного самоуправления в Российской Федерации», Закона Пермского края от 07 декабря 2020 г. № 603-ПК «О перераспределении отдельных полномочий в области градостроительной деятельности между органами государственной власти Пермского края и органами местного самоуправления Пермского городского округа и о внесении изменений в Закон Пермского края «О градостроительной деятельности в Пермском крае», Положения о Министерстве по управлению имуществом и градостроительной деятельности Пермского края, утвержденного постановлением Правительства Пермского края от 15 декабря 2006 г. № 88-п, Регламента работы комиссии по подготовке проекта правил землепользования и застройки Пермского городского округа, утвержденного приказом Министерства по управлению имуществом и градостроительной деятельности Пермского края от 30 декабря 2020 г. № 31-02-1-4-1037, Устава города Перми, Правил землепользования и застройки города Перми, утвержденных решением Пермской городской Думы от 26 июня 2007 г. № 143, заключения комиссии по подготовке проекта правил землепользования и застройки Пермского городского округа с рекомендациями о готовности проекта о внесении изменений в Правила для организации и проведения общественных обсуждений или публичных слушаний от 27 января 2022 г. № 31-07-1-Зисх-29

ПОСТАНОВЛЯЮ:

1. Назначить публичные слушания по рассмотрению проекта о внесении изменений в Правила землепользования и застройки города Перми, утвержденные решением Пермской городской Думы от 26 июня 2007 г. № 143 (далее – проект о внесении изменений), в части:

1.1. изменения границ подзон Ж-2 (В 0 эт), Ж-2 (П 1,6) территориальных зон среднеэтажной жилой застройки (Ж-2), многоэтажной и среднеэтажной жилой застройки (Ж-1) путем установления территориальной зоны многоэтажной и среднеэтажной жилой застройки (Ж-1) и подзон Ж-1 (В 12 эт), Ж-1 (П 2,5) в отношении земельного участка с кадастровым номером 59:01:4311752:48, расположенного по ул. Уинской, 4/4 в Мотовилихинском районе города Перми;

1.2. изменения границ территориальных зон обслуживания промышленности, торговли, складирования и мелкого производства (Ц-6), обслуживания и деловой активности местного значения (Ц-2) путем установления территориальной зоны обслуживания и деловой активности местного значения (Ц-2) и подзон Ц-2 (В 26 эт), Ц-2 (П 2,6) в отношении земельного участка с кадастровым номером 59:01:4410869:3, расположенного по ул. Космонавта Беляева, 31 в Индустриальном районе города Перми;

1.3. дополнения перечня территориальных зон и подзон, установленных на карте градостроительного зонирования города Перми, определенного в статье 52 Правил землепользования и застройки города Перми, утвержденных решением Пермской городской Думы от 26 июня 2007 г. № 143, подзоной Ц-2 (В 26 м), подзоной Ц-2 (П 2,6), подзоной Ж-1 (В 12 эт), подзоной Ж-1 (П 2,5);

1.4. дополнения градостроительного регламента территориальной зоны обслуживания и деловой активности местного значения (Ц-2), установленного статьей 52.1 Правил землепользования и застройки города Перми, утвержденных решением Пермской городской Думы от 26 июня 2007 г. № 143, подзоной Ц-2 (В 26 м), подзоной Ц-2 (П 2,6);

1.5. дополнения градостроительного регламента территориальной зоны многоэтажной и среднеэтажной жилой застройки (Ж-1), установленного статьей 52.3 Правил землепользования и застройки города Перми, утвержденных решением Пермской городской Думы от 26 июня 2007 г. № 143, подзоной Ж-1 (В 12 эт), подзоной Ж-1 (П 2,5).

2. Срок проведения публичных слушаний составляет:

2.1. не менее одного и не более трех месяцев со дня опубликования проекта изменений в отношении пунктов 1.1, 1.2, 1.3 настоящего постановления до дня опубликования заключения о результатах публичных слушаний в печатном средстве массовой информации «Официальный бюллетень органов местного самоуправления муниципального образования город Пермь»;

2.2. не более чем один месяц со дня опубликования проекта изменений в отношении пунктов 1.4, 1.5 настоящего постановления до дня опубликования заключения о результатах публичных слушаний в печатном средстве массовой информации «Официальный бюллетень органов местного самоуправления муниципального образования город Пермь».

3. Департаменту градостроительства и архитектуры администрации города Перми обеспечить:

3.1. опубликование проекта о внесении изменений, указанного в пункте 1 настоящего постановления, в порядке, установленном для официального опубликования муниципальных правовых актов;

3.2. размещение проекта о внесении изменений, указанного в пункте 1 настоящего постановления, с перечнем информационных материалов к нему: комплект материалов и необходимые обоснования к такому проекту, заключения комиссии по подготовке проекта правил землепользования и застройки Пермского городского округа с рекомендациями о готовности проекта о внесении изменений в Правила для организации и проведения общественных обсуждений или публичных слушаний от 27 января 2022 г. № 31-07-1-Зисх-29, в котором отмечается факт готовности проекта к обсуждению на публичных слушаниях, на официальном сайте муниципального образования город Пермь в информационно-телекоммуникационной сети Интернет www.gorodperm.ru в течение 10, но не ранее 7 дней со дня опубликования настоящего постановления.

Период размещения проекта о внесении изменений с перечнем информационных материалов к нему исчисляется со дня, указанного в абзаце первом настоящего пункта, по 24 марта 2022 г.

4. Экспозиции проекта о внесении изменений, указанного в пункте 1 настоящего постановления, с перечнем информационных материалов к нему (далее – экспозиция) проводятся с 04 марта 2022 г. по 24 марта 2022 г.: понедельник-четверг с 09.00 час. до 18.00 час., пятница с 09.00 час. до 17.00 час. по адресам:

614026, г. Пермь, ул. Александра Щербакова, 24, администрация Орджоникидзевского района города Перми;

614014, г. Пермь, ул. Уральская, 36, администрация Мотовилихинского района города Перми;

614095, г. Пермь, ул. Мира, 15, администрация Индустриального района города Перми;

614068, г. Пермь, ул. Борчанинова, 8, общественный центр «Совет» Ленинского района города Перми;

614105, г. Пермь, микрорайон Новые Ляды, ул. Транспортная, 2, администрация поселка Новые Ляды;

614990, г. Пермь, ул. Ленина, 85, администрация Дзержинского района города Перми;

614113, г. Пермь, ул. Кировоградская, 33, администрация Кировского района города Перми;

614990, г. Пермь, ул. Сибирская, 58, администрация Свердловского района города Перми.

5. Консультирование посетителей экспозиции осуществляется по следующим адресам:

21 марта 2022 г. с 17.40 час. до 18.00 час. по адресу: 614026, г. Пермь, ул. Александра Щербакова, 24, администрация Орджоникидзевского района города Перми;

21 марта 2022 г. с 17.40 час. до 18.00 час. по адресу: 614095, г. Пермь, ул. Мира, 15, администрация Индустриального района города Перми;

21 марта 2022 г. с 17.40 час. до 18.00 час. по адресу: 614014, г. Пермь, ул. Уральская, 36, администрация Мотовилихинского района города Перми;

22 марта 2022 г. с 17.40 час. до 18.00 час. по адресу: 614068, г. Пермь, ул. Борчанинова, 8, общественный центр «Совет» Ленинского района города Перми;

22 марта 2022 г. с 17.40 час. до 18.00 час. по адресу: 614105, г. Пермь, микрорайон Новые Ляды, ул. Транспортная, 2, администрация поселка Новые Ляды;

22 марта 2022 г. с 17.40 час. до 18.00 час. по адресу: 614990, г. Пермь, ул. Ленина, 85, администрация Дзержинского района города Перми;

23 марта 2022 г. с 17.40 час. до 18.00 час. по адресу: 614113, г. Пермь, ул. Кировоградская, 33, администрация Кировского района города Перми;

23 марта 2022 г. с 17.40 час. до 18.00 час. по адресу: 614990, г. Пермь, ул. Сибирская, 58, администрация Свердловского района города Перми.

6. Провести собрания участников публичных слушаний по рассмотрению проекта о внесении изменений, указанного в пункте 1 настоящего постановления:

21 марта 2022 г. в 18.00 час. по адресу: 614026, г. Пермь, ул. Александра Щербакова, 24, администрация Орджоникидзевского района города Перми;

21 марта 2022 г. в 18.00 час. по адресу: 614095, г. Пермь, ул. Мира, 15, администрация Индустриального района города Перми;

21 марта 2022 г. в 18.00 час. по адресу: 614014, г. Пермь, ул. Уральская, 36, администрация Мотовилихинского района города Перми;

22 марта 2022 г. в 18.00 час. по адресу: 614068, г. Пермь, ул. Борчанинова, 8, общественный центр «Совет» Ленинского района города Перми;

22 марта 2022 г. в 18.00 час. по адресу: 614105, г. Пермь, микрорайон Новые Ляды, ул. Транспортная, 2, администрация поселка Новые Ляды;

22 марта 2022 г. в 18.00 час. по адресу: 614990, г. Пермь, ул. Ленина, 85, администрация Дзержинского района города Перми;

23 марта 2022 г. в 18.00 час. по адресу: 614113, г. Пермь, ул. Кировоградская, 33, администрация Кировского района города Перми;

23 марта 2022 г. в 18.00 час. по адресу: 614990, г. Пермь, ул. Сибирская, 58, администрация Свердловского района города Перми.

7. Участники публичных слушаний в целях идентификации представляют сведения о себе (фамилию, имя, отчество (при наличии), дату рождения, адрес места жительства (регистрации) – для физических лиц; наименование, основной государственный регистрационный номер, место нахождения и адрес – для юридических лиц) с приложением документов, подтверждающих такие сведения.

Участники публичных слушаний, являющиеся правообладателями соответствующих земельных участков и (или) расположенных на них объектов капитального строительства и (или) помещений, являющихся частью указанных объектов капитального строительства, также представляют сведения соответственно о таких земельных участках, объектах капитального строительства, помещениях, являющихся частью указанных объектов капитального строительства, из Единого государственного реестра недвижимости и иные документы, устанавливающие или удостоверяющие их права на такие земельные участки, объекты капитального строительства, помещения, являющиеся частью указанных объектов капитального строительства.

8. Участники публичных слушаний, прошедшие идентификацию, вправе представить предложения и замечания по проекту о внесении изменений, указанному в пункте 1 настоящего постановления:

в письменной форме или устной форме в ходе проведения собрания или собраний участников публичных слушаний;

в письменной форме в департамент градостроительства и архитектуры администрации города Перми по адресу: 614000, г. Пермь, ул. Сибирская, д. 15, каб. 003 со дня размещения проекта о внесении изменений, указанного в пункте 1 настоящего постановления, с перечнем информационных материалов к нему на официальном сайте муниципального образования город Пермь в информационно-телекоммуникационной сети Интернет www.gorodperm.ru по 24 марта 2022 г.;

посредством записи в книге (журнале) учета посетителей экспозиции проекта о внесении изменений, указанного в пункте 1 настоящего постановления, с перечнем информационных материалов к нему в период проведения экспозиции с 04 марта 2022 г. по 24 марта 2022 г.

9. Расходы, связанные с организацией и проведением публичных слушаний, возложить на заявителя.

10. Департаменту градостроительства и архитектуры администрации города Перми, территориальным организационным комитетам по проведению публичных слушаний по вопросам градостроительной деятельности при администрациях районов города Перми, составы которых утверждены в установленном порядке, обеспечить в пределах своих полномочий:

10.1. соблюдение требований законодательства, нормативных правовых актов города Перми по организации и проведению публичных слушаний с учетом пункта 2.2 указа губернатора Пермского края от 20 августа 2020 г. № 121 «О мероприятиях, реализуемых в связи с угрозой распространения новой коронавирусной инфекции (COVID-19) в Пермском крае»;

10.2. информирование участников публичных слушаний о дате, времени и месте проведения публичных слушаний;

10.3. своевременное оформление протоколов собраний публичных слушаний, протокола публичных слушаний, подготовку и опубликование заключения о результатах публичных слушаний в печатном средстве массовой информации «Официальный бюллетень органов местного самоуправления муниципального образования город Пермь» и на официальном сайте муниципального образования город Пермь в информационно-телекоммуникационной сети Интернет.

11. Департаменту градостроительства и архитектуры администрации города Перми обеспечить направление протокола публичных слушаний по вопросам градостроительной деятельности, заключения о результатах публичных слушаний в комиссию по подготовке проекта правил землепользования и застройки Пермского городского округа в течение 5 рабочих дней со дня опубликования заключения о результатах публичных слушаний.

12. Настоящее постановление вступает в силу со дня официального опубликования в печатном средстве массовой информации «Официальный бюллетень органов местного самоуправления муниципального образования город Пермь».

13. Управлению по общим вопросам администрации города Перми обеспечить опубликование настоящего постановления в печатном средстве массовой информации «Официальный бюллетень органов местного самоуправления муниципального образования город Пермь».

14. Информационно-аналитическому управлению администрации города Перми обеспечить опубликование (обнародование) настоящего постановления на официальном сайте муниципального образования город Пермь в информационно-телекоммуникационной сети Интернет.

15. Контроль за исполнением настоящего постановления возложить на исполняющего обязанности заместителя главы администрации города Перми-начальника департамента земельных отношений администрации города Перми Гонцову Е.Н.

РЕШЕНИЯ ПЕРМСКОЙ ГОРОДСКОЙ ДУМЫ**Пермская городская Дума VII созыва
РЕШЕНИЕ**22.02.2022№ 25**О награждении Почетной грамотой города Перми Зенковой Е.Н.**

В соответствии с решением Пермской городской Думы от 08.02.2000 № 15 «Об утверждении Положения о Почетной грамоте города Перми»

Пермская городская Дума **р е ш и л а**:

1. Наградить Почетной грамотой города Перми Зенкову Елену Николаевну, доцента кафедры специального фортепиано федерального государственного бюджетного образовательного учреждения высшего образования «Пермский государственный институт культуры», за значительный вклад в развитие культуры, системы высшего образования в городе Перми и в связи с 55-летием со дня рождения.

2. Выплатить Зенковой Е.Н. единовременное денежное вознаграждение в соответствии с Положением о Почетной грамоте города Перми, утвержденным решением Пермской городской Думы от 08.02.2000 № 15.

3. Настоящее решение вступает в силу со дня его подписания.

4. Опубликовать настоящее решение в печатном средстве массовой информации «Официальный бюллетень органов местного самоуправления муниципального образования город Пермь», а также опубликовать (обнародовать) настоящее решение на официальном сайте муниципального образования город Пермь в информационно-телекоммуникационной сети Интернет.

5. Контроль за исполнением настоящего решения возложить на комитет Пермской городской Думы по местному самоуправлению и регламенту.

Председатель
Пермской городской Думы

Д.В. Малютин

**Пермская городская Дума VII созыва
РЕШЕНИЕ**22.02.2022№ 26**О внесении изменения в решение Пермской городской Думы от 27.02.2018 № 30
«Об установлении расходного обязательства по предоставлению мер финансовой поддержки
капитального ремонта фасадов многоквартирных домов города Перми»**

В соответствии с Уставом города Перми

Пермская городская Дума **р е ш и л а**:

1. Внести в решение Пермской городской Думы от 27.02.2018 № 30 «Об установлении расходного обязательства по предоставлению мер финансовой поддержки капитального ремонта фасадов многоквартирных домов города Перми» (в редакции решений Пермской городской Думы от 22.05.2018 № 98, от 20.11.2018 № 233, от 19.11.2019 № 270, от 24.03.2020 № 61, от 22.09.2020 № 198, от 15.12.2020 № 254, от 27.04.2021 № 91, от 22.06.2021 № 148, от 26.10.2021 № 238, от 21.12.2021 № 314) изменение, изложив абзац второй пункта 2 в редакции:

«Определить предельный объем финансирования расходного обязательства за счет средств бюджета города Перми в сумме 1 364 302,369 тыс. руб.».

2. Настоящее решение вступает в силу со дня его официального опубликования в печатном средстве массовой информации «Официальный бюллетень органов местного самоуправления муниципального образования город Пермь».

3. Опубликовать настоящее решение в печатном средстве массовой информации «Официальный бюллетень органов местного самоуправления муниципального образования город Пермь», а также опубликовать (обнародовать) настоящее решение на официальном сайте муниципального образования город Пермь в информационно-телекоммуникационной сети Интернет.

4. Контроль за исполнением настоящего решения возложить на комитет Пермской городской Думы по пространственному развитию и благоустройству.

Председатель
Пермской городской Думы

Д.В. Малютин

Глава города Перми

А.Н. Дёмкин



Пермская городская Дума VII созыва РЕШЕНИЕ

22.02.2022

№ 29

О внесении изменений в Положение о бюджете и бюджетном процессе в городе Перми, утвержденное решением Пермской городской Думы от 28.08.2007 № 185

Пермская городская Дума **р е ш и л а**:

1. Внести в Положение о бюджете и бюджетном процессе в городе Перми, утвержденное решением Пермской городской Думы от 28.08.2007 № 185 (в редакции решений Пермской городской Думы от 23.10.2007 № 247, от 27.11.2007 № 275, от 26.02.2008 № 35, от 24.06.2008 № 207, от 23.09.2008 № 303, от 28.04.2009 № 76, от 23.06.2009 № 131, от 25.08.2009 № 170, от 22.09.2009 № 203, от 24.11.2009 № 267, от 25.02.2010 № 27, от 24.08.2010 № 114, от 28.09.2010 № 145, от 31.05.2011 № 97, от 21.12.2011 № 236, от 23.04.2012 № 57, от 29.01.2013 № 13, от 24.09.2013 № 209, от 17.12.2013 № 288, от 25.03.2014 № 49, от 26.08.2014 № 139, от 26.08.2014 № 140, от 16.12.2014 № 269, от 24.03.2015 № 49, от 22.09.2015 № 187, от 24.11.2015 № 246, от 24.02.2016 № 19, от 22.11.2016 № 238, от 24.01.2017 № 22, от 22.08.2017 № 153, от 21.11.2017 № 230, от 25.09.2018 № 183, от 20.11.2018 № 239, от 26.02.2019 № 30, от 27.08.2019 № 159, от 24.09.2019 № 207, от 23.06.2020 № 114, от 27.10.2020 № 207, от 24.08.2021 № 166, от 16.11.2021 № 266, от 16.11.2021 № 277), изменения:

1.1 абзацы двенадцатый-шестнадцатый статьи 3 признать утратившими силу;

1.2 в статье 15:

1.2.1 дополнить абзацем четырнадцатым следующего содержания:

«в объеме, не превышающем разницы между остатками, образовавшимися в связи с неполным использованием бюджетных ассигнований в ходе исполнения в отчетном финансовом году бюджета города, в случае отнесения в соответствии с Бюджетным кодексом Российской Федерации к группе заемщиков с высоким или средним уровнем долговой устойчивости, и суммой увеличения бюджетных ассигнований, предусмотренных абзацем тринадцатым настоящей статьи, используются по направлениям, предусмотренным решением о бюджете города.»;

1.2.2 абзац четырнадцатый считать абзацем пятнадцатым и изложить в редакции:

«в объеме превышения общей суммы заимствований города Перми в случае отнесения в соответствии с Бюджетным кодексом Российской Федерации к группе заемщиков с низким уровнем долговой устойчивости над общей суммой средств, направленных на финансирование дефицита бюджета города, и объемов погашения долговых обязательств города Перми по итогам отчетного финансового года направляются в текущем финансовом году на осуществление выплат, сокращающих долговые обязательства города Перми.»;

1.3 в абзаце третьем пункта 3 статьи 16 после слов «обязательств города Перми,» дополнить словами «за исключением объема не использованного на конец соответствующего года остатка бюджетного кредита, привлеченного на финансовое обеспечение реализации инфраструктурных проектов.»;

1.4 в абзаце двадцатом пункта 3 статьи 20 слова «утверждает положение о расходовании средств» заменить словами «устанавливает порядок использования бюджетных ассигнований»;

1.5 в пункте 1 статьи 21:

1.5.1 абзац семнадцатый изложить в редакции:

«устанавливает порядок санкционирования операций со средствами участников казначейского сопровождения, осуществляет казначейское сопровождение средств.»;

1.5.2 в абзаце восемнадцатом слова «по исполнению бюджета» заменить словами «, открытых в департаменте финансов»;

1.5.3 абзац двадцать девятый изложить в редакции:

«осуществляет анализ финансового состояния принципала, проверку достаточности, надежности и ликвидности обеспечения при предоставлении муниципальной гарантии, а также мониторинг финансового состояния принципала, контроль за достаточностью, надежностью и ликвидностью предоставленного обеспечения после предоставления муниципальной гарантии.»;

1.5.4 абзац тридцать восьмой дополнить словами «, и иных документов, связанных с их исполнением»;

1.5.5 в абзаце сороковом слово «своевременно» исключить;

1.6 абзацы второй, третий пункта 6 статьи 26 изложить в редакции:

«Под бюджетными ассигнованиями на исполнение действующих расходных обязательств города Перми понимаются ассигнования, состав и (или) объем которых обусловлены законами, нормативными правовыми актами (муниципальными правовыми актами), договорами и соглашениями, не предлагаемыми (не планируемыми) к изменению в текущем финансовом году, очередном финансовом году или в плановом периоде, к признанию утратившими силу либо к изменению с увеличением объема бюджетных ассигнований, предусмотренного на исполнение соответствующих обязательств в текущем финансовом году, включая договоры и соглашения, заключенные (подлежащие заключению) получателями бюджетных средств во исполнение указанных законов и нормативных правовых актов (муниципальных правовых актов).

Под бюджетными ассигнованиями на исполнение принимаемых расходных обязательств города Перми понимаются ассигнования, состав и (или) объем которых обусловлены законами, нормативными правовыми актами (муниципальными правовыми актами), договорами и соглашениями, предлагаемыми (планируемыми) к принятию или изменению в текущем финансовом году, в очередном финансовом году или в плановом периоде, к принятию либо к изменению с увеличением объема бюджетных ассигнований, предусмотренного на исполнение соответствующих обязательств в текущем финансовом году, включая договоры и соглашения, подлежащие заключению получателями бюджетных средств во исполнение указанных законов и нормативных правовых актов (муниципальных правовых актов).»;

1.7 в статье 27:

1.7.1 в пункте 1:

1.7.1.1 в абзаце первом слова «и объем оборотной кассовой наличности бюджета» исключить;

1.7.1.2 абзац второй признать утратившим силу;

1.7.2 абзац восемнадцатый пункта 2 признать утратившим силу;

1.8 абзац четырнадцатый пункта 5 статьи 28 признать утратившим силу;

1.9 в статье 30:

1.9.1 в пункте 3:

1.9.1.1 в абзаце четвертом слова «дефицит (профицит) и источники финансирования дефицита» заменить словами «объем дефицита (профицита)»;

1.9.1.2 абзац шестой признать утратившим силу;

1.9.2 пункт 4 дополнить абзацем седьмым следующего содержания:

«источники финансирования дефицита бюджета города Перми на очередной финансовый год и плановый период.»;

1.10 пункт 2 статьи 43 признать утратившим силу;

1.11 абзац четвертый пункта 1 статьи 44 изложить в редакции:

«При внесении проекта решения, предусматривающего изменение объема бюджетных ассигнований на осуществление капитальных вложений в объекты муниципальной собственности города Перми, связанное с:

приостановлением (возобновлением) и прекращением осуществления капитальных вложений в объект муниципальной собственности,

началом осуществления капитальных вложений в объект муниципальной собственности,

увеличением размера капитальных вложений в объект муниципальной собственности (увеличением сметной стоимости или стоимости приобретения),

изменением размера капитальных вложений в объект муниципальной собственности в случае изменения его технико-экономических показателей,

увеличением срока осуществления капитальных вложений в объект муниципальной собственности, -

одновременно с проектом решения представляются протоколы заседаний Инвестиционной комиссии, предусматривающие принятие соответствующих решений.

При внесении проекта решения, предусматривающего изменение объема бюджетных ассигнований на ремонт и приведение в нормативное состояние объектов муниципальной собственности города Перми, одновременно с проектом решения представляются протоколы заседаний комиссий по отбору и ранжированию объектов муниципальной собственности, подлежащих ремонту и приведению в нормативное состояние.»

2. Положения абзацев пятого, шестого пункта 3 статьи 16 Положения о бюджете и бюджетном процессе в городе Перми, утвержденного решением Пермской городской Думы от 28.08.2007 № 185, применяются к правоотношениям, возникающим при составлении, утверждении и исполнении бюджета города Перми, начиная с бюджета на 2023 год и на плановый период 2024 и 2025 годов.

3. Приостановить до 01.01.2023 действие абзацев четырнадцатого (в части отнесения к группе заемщиков с высоким или средним уровнем долговой устойчивости), пятнадцатого статьи 15 Положения о бюджете и бюджетном процессе в городе Перми, утвержденного решением Пермской городской Думы от 28.08.2007 № 185, в редакции настоящего решения.

4. Настоящее решение вступает в силу со дня его официального опубликования в печатном средстве массовой информации «Официальный бюллетень органов местного самоуправления муниципального образования город Пермь».

5. Опубликовать настоящее решение в печатном средстве массовой информации «Официальный бюллетень органов местного самоуправления муниципального образования город Пермь», а также опубликовать (обнародовать) настоящее решение на официальном сайте муниципального образования город Пермь в информационно-телекоммуникационной сети Интернет.

6. Контроль за исполнением настоящего решения возложить на комитет Пермской городской Думы по бюджету и налогам.

Председатель
Пермской городской Думы

Д.В. Малютин

Глава города Перми

А.Н. Дёмкин



Пермская городская Дума VII созыва РЕШЕНИЕ

22.02.2022

№ 30

О внесении изменений в Положение о департаменте финансов администрации города Перми, утвержденное решением Пермской городской Думы от 12.09.2006 № 208

Пермская городская Дума **р е ш и л а**:

1. Внести в Положение о департаменте финансов администрации города Перми, утвержденное решением Пермской городской Думы от 12.09.2006 № 208 (в редакции решений Пермской городской Думы от 26.06.2007 № 165, от 28.08.2007 № 199, от 24.06.2008 № 196, от 23.12.2008 № 426, от 24.02.2009 № 36, от 25.08.2009 № 188, от 24.11.2009 № 292, от 30.11.2010 № 188, от 17.12.2010 № 216, от 30.08.2011 № 157, от 21.12.2011 № 253, от 17.12.2013 № 290, от 28.10.2014 № 219, от 24.03.2015 № 48, от 23.08.2016 № 169, от 24.01.2017 № 14, от 25.09.2018 № 191, от 20.11.2018 № 240, от 26.01.2021 № 25), изменения:

1.1 в подпункте 2.2.6 слова «, муниципальными правовыми актами» исключить;

1.2 пункт 3.1 дополнить подпунктом 3.1.4 следующего содержания:

«3.1.4. дает налоговым органам, налогоплательщикам письменные разъяснения по вопросам применения нормативных правовых актов города Перми о местных налогах и сборах.»;

1.3 подпункт 3.2.5 признать утратившим силу;

1.4 в пункте 3.3:

1.4.1 в подпункте 3.3.4 слово «своевременно» исключить;

1.4.2 дополнить подпунктом 3.3.7¹ следующего содержания:

«3.3.7¹. устанавливает порядок санкционирования операций со средствами участников казначейского сопровождения, осуществляет казначейское сопровождение средств;»;

1.4.3 подпункт 3.3.9¹ изложить в редакции:

«3.3.9¹. устанавливает порядок и осуществляет в соответствии с указанным порядком проведение операций со средствами муниципальных бюджетных и автономных учреждений, лицевые счета которым открыты в Департаменте, от имени и по поручению указанных учреждений;»;

1.4.4 подпункт 3.3.16 изложить в редакции:

«3.3.16. представляет информацию в Управление Федерального казначейства по Пермскому краю для ведения реестра участников бюджетного процесса, а также юридических лиц, не являющихся участниками бюджетного процесса;»;

1.4.5 подпункт 3.3.24 изложить в редакции:

«3.3.24. осуществляет методологическое руководство по организации исполнения бюджета города Перми и бюджетного учета муниципальных учреждений в установленном бюджетным законодательством порядке; координирует деятельность участников бюджетного процесса при исполнении бюджета города;»;

1.4.6 подпункт 3.3.25 изложить в редакции:

«3.3.25. организует исполнение судебных актов по искам к муниципальному образованию город Пермь и муниципальным учреждениям и решений налоговых органов о взыскании налога, сбора, страхового взноса, пеней и штрафов, предусматривающих обращение взыскания на средства бюджета города и средства муниципальных учреждений, в установленном бюджетным законодательством порядке;»;

1.4.7 подпункт 3.3.26 изложить в редакции:

«3.3.26. ведет учет и осуществляет хранение исполнительных документов и иных документов, связанных с исполнением судебных актов и решений налоговых органов о взыскании налога, сбора, страхового взноса, пеней и штрафов, предусматривающих обращение взыскания на средства бюджета города, а также судебных актов и решений налоговых органов о взыскании налога, сбора, страхового взноса, пеней и штрафов, предусматривающих обращение взыскания на средства муниципальных учреждений;»;

1.5 в пункте 3.4:

1.5.1 подпункт 3.4.1 изложить в редакции:

«3.4.1. организует учет доходов бюджета города, мониторинг исполнения плана доходов главными администраторами доходов бюджета города, координирует взаимодействие с налоговыми органами и иными территориальными органами федеральных органов государственной власти, органами власти Пермского края, осуществляющими бюджетные полномочия главных администраторов доходов бюджета города, по вопросам мобилизации доходов;»;

1.5.2 подпункты 3.4.10, 3.4.14 признать утратившими силу;

1.6 в подпункте 3.5.1 слова «финансовый орган» заменить словами «Министерство финансов»;

1.7 в пункте 3.6:

1.7.1 абзац третий подпункта 3.6.1 изложить в редакции:

«за соблюдением положений правовых актов, обуславливающих публичные нормативные обязательства и обязательства по иным выплатам физическим лицам из бюджета города Перми, формирование доходов и осуществление расходов бюджета города Перми при управлении и распоряжении муниципальным имуществом и (или) его использовании, а также за соблюдением условий договоров (соглашений) о предоставлении средств из бюджета города Перми, муниципальных контрактов;»;

1.7.2 подпункт 3.6.3 признать утратившим силу;

1.8 в пункте 3.7:

1.8.1 подпункт 3.7.1 изложить в редакции:

«3.7.1. разрабатывает предложения по совершенствованию бюджетного процесса в городе Перми с учетом изменений бюджетного законодательства, готовит проекты правовых актов города Перми по вопросам бюджетного процесса в городе;»;

1.8.2 подпункт 3.7.7 признать утратившим силу;

1.8.3 в подпункте 3.7.8 после слов «финансового менеджмента» дополнить словами «в отношении главных администраторов бюджетных средств»;

1.9 пункт 3.9 признать утратившим силу.

2. Настоящее решение вступает в силу со дня его официального опубликования в печатном средстве массовой информации «Официальный бюллетень органов местного самоуправления муниципального образования город Пермь» и распространяется на правоотношения, возникшие с 01.01.2022.

3. Опубликовать настоящее решение в печатном средстве массовой информации «Официальный бюллетень органов местного самоуправления муниципального образования город Пермь», а также опубликовать (обнародовать) настоящее решение на официальном сайте муниципального образования город Пермь в информационно-телекоммуникационной сети Интернет.

4. Контроль за исполнением настоящего решения возложить на комитет Пермской городской Думы по местному самоуправлению и регламенту.

Председатель
Пермской городской Думы

Д.В. Малютин

Глава города Перми

А.Н. Дёмкин



Пермская городская Дума VII созыва Р Е Ш Е Н И Е

22.02.2022

№ 31

О внесении изменений в Методику установления регулируемых тарифов на перевозки пассажиров и багажа автомобильным транспортом и городским наземным электрическим транспортом на муниципальных маршрутах регулярных перевозок города Перми, утвержденную решением Пермской городской Думы от 16.11.2021 № 265

В соответствии с федеральными законами от 06.10.2003 № 131-ФЗ «Об общих принципах организации местного самоуправления в Российской Федерации», от 13.07.2015 № 220-ФЗ «Об организации регулярных перевозок пассажиров и багажа автомобильным транспортом и городским наземным электрическим транспортом в Российской Федерации и о внесении изменений в отдельные законодательные акты Российской Федерации», Законом Пермского края от 17.10.2006 № 20-КЗ «О передаче органам местного самоуправления Пермского края государственных полномочий по регулированию тарифов на перевозки пассажиров и багажа автомобильным и городским наземным электрическим транспортом на муниципальных маршрутах регулярных перевозок», Уставом города Перми, решениями Пермской городской Думы от 26.02.2013 № 32 «Об утверждении Порядка установления или регулирования органами местного самоуправления города Перми цен и тарифов», от 24.05.2016 № 96 «Об утверждении Правил организации транспортного обслуживания населения автомобильным транспортом и городским наземным электрическим транспортом в городе Перми»

Пермская городская Дума **р е ш и л а:**

1. Внести в Методику установления регулируемых тарифов на перевозки пассажиров и багажа автомобильным транспортом и городским наземным электрическим транспортом на муниципальных маршрутах регулярных перевозок города Перми, утвержденную решением Пермской городской Думы от 16.11.2021 № 265, изменения:

1.1 в подпункте 3.4.2.2 слова «в соответствии с Порядком определения начальной (максимальной) цены контракта, а также цены контракта, заключаемого с единственным поставщиком (подрядчиком, исполнителем), при осуществлении закупок в сфере регулярных перевозок пассажиров и багажа автомобильным транспортом и городским наземным электрическим транспортом, утвержденным приказом Министерства транспорта Российской Федерации от 30.05.2019 № 158 (далее – Порядок Минтранса РФ № 158)» заменить словами «в соответствии с порядком определения начальной (максимальной) цены контракта, а также цены контракта, заключаемого с единственным поставщиком (подрядчиком, исполнителем), при осуществлении закупок в сфере регулярных перевозок пассажиров и багажа автомобильным транспортом и городским наземным электрическим транспортом, утвержденным федеральным органом исполнительной власти в области транспорта, осуществляющим функции по выработке государственной политики и нормативно-правовому регулированию в сфере автомобильного, городского наземного электрического транспорта (далее – Порядок)»;

1.2 в подпункте 3.4.2.4 слова «с Порядком Минтранса РФ № 158» заменить словами «с Порядком».

2. Настоящее решение вступает в силу со дня его официального опубликования в печатном средстве массовой информации «Официальный бюллетень органов местного самоуправления муниципального образования город Пермь» и распространяется на правоотношения, возникшие с 01.01.2022.

3. Опубликовать настоящее решение в печатном средстве массовой информации «Официальный бюллетень органов местного самоуправления муниципального образования город Пермь», а также опубликовать (обнародовать) настоящее решение на официальном сайте муниципального образования город Пермь в информационно-телекоммуникационной сети Интернет.

4. Контроль за исполнением настоящего решения возложить на комитет Пермской городской Думы по экономическому развитию.

Председатель
Пермской городской Думы

Д.В. Малютин

Глава города Перми

А.Н. Дёмкин



Пермская городская Дума VII созыва РЕШЕНИЕ

22.02.2022

№ 32

О внесении изменений в решение Пермской городской Думы от 21.12.2021 № 320 «Об утверждении Положения о муниципальном контроле на автомобильном транспорте, городском наземном электрическом транспорте и в дорожном хозяйстве в границах города Перми»

В соответствии с Федеральным законом от 31.07.2020 № 248-ФЗ «О государственном контроле (надзоре) и муниципальном контроле в Российской Федерации», Уставом города Перми

Пермская городская Дума **р е ш и л а**:

1. Внести в решение Пермской городской Думы от 21.12.2021 № 320 «Об утверждении Положения о муниципальном контроле на автомобильном транспорте, городском наземном электрическом транспорте и в дорожном хозяйстве в границах города Перми» изменения:

1.1 заголовок изложить в редакции:

«О муниципальном контроле на автомобильном транспорте, городском наземном электрическом транспорте и в дорожном хозяйстве в границах города Перми»;

1.2 пункт 1 изложить в редакции:

«1. Утвердить:

1.1 Положение о муниципальном контроле на автомобильном транспорте, городском наземном электрическом транспорте и в дорожном хозяйстве в границах города Перми согласно приложению 1 к настоящему решению;

1.2 Ключевые показатели и их целевые значения, индикативные показатели муниципального контроля на автомобильном транспорте, городском наземном электрическом транспорте и в дорожном хозяйстве в границах города Перми согласно приложению 2 к настоящему решению.»;

1.3 приложение «Положение о муниципальном контроле на автомобильном транспорте, городском наземном электрическом транспорте и в дорожном хозяйстве в границах города Перми» считать приложением 1;

1.4 дополнить приложением 2 «Ключевые показатели и их целевые значения, индикативные показатели муниципального контроля на автомобильном транспорте, городском наземном электрическом транспорте и в дорожном хозяйстве в границах города Перми» согласно приложению к настоящему решению.

2. Рекомендовать администрации города Перми до 30.04.2022 обеспечить внесение на рассмотрение Пермской городской Думы проекта решения, предусматривающего изменение значений ключевых показателей, определение периода, в течение которого контрольный орган должен обеспечить достижение ключевых показателей (отчетный период), и дополнение перечня индикативных показателей в целях повышения эффективности и результативности муниципального контроля на автомобильном транспорте, городском наземном электрическом транспорте и в дорожном хозяйстве в границах города Перми.

3. Настоящее решение вступает в силу с 01.03.2022, но не ранее дня его официального опубликования в печатном средстве массовой информации «Официальный бюллетень органов местного самоуправления муниципального образования город Пермь».

4. Опубликовать настоящее решение в печатном средстве массовой информации «Официальный бюллетень органов местного самоуправления муниципального образования город Пермь», а также опубликовать (обнародовать) настоящее решение на официальном сайте муниципального образования город Пермь в информационно-телекоммуникационной сети Интернет.

5. Контроль за исполнением настоящего решения возложить на комитет Пермской городской Думы по городскому хозяйству.

Председатель
Пермской городской Думы

Д.В. Малютин

Глава города Перми

А.Н. Дёмкин

ПРИЛОЖЕНИЕ
к решению
Пермской городской Думы
от 22.02.2022 № 32

КЛЮЧЕВЫЕ ПОКАЗАТЕЛИ

и их целевые значения, индикативные показатели муниципального контроля на автомобильном транспорте, городском наземном электрическом транспорте и в дорожном хозяйстве в границах города Перми

Оценка результативности и эффективности деятельности контрольного органа муниципального контроля на автомобильном транспорте, городском наземном электрическом транспорте и в дорожном хозяйстве в границах города Перми осуществляется на основе системы ключевых и индикативных показателей:

1	Ключевые показатели муниципального контроля на автомобильном транспорте, городском наземном электрическом транспорте и в дорожном хозяйстве в границах города Перми:	Целевые значения (%)
1.1	доля устраненных нарушений обязательных требований от числа выявленных нарушений обязательных требований по результатам проведения контрольных мероприятий за отчетный период	не менее 60
1.2	Доля предостережений о недопустимости нарушения обязательных требований, по которым контролируемые лицами в установленный срок обеспечено соблюдение обязательных требований, указанных в таком предостережении, от общего числа объявленных предостережений о недопустимости нарушения обязательных требований за отчетный период	не менее 90
2	Индикативные показатели муниципального контроля на автомобильном транспорте, городском наземном электрическом транспорте и в дорожном хозяйстве в границах города Перми:	
2.1	количество проведенных контрольным органом внеплановых контрольных мероприятий за отчетный период	
2.2	количество выявленных контрольным органом нарушений обязательных требований за отчетный период	
2.3	количество выданных контрольным органом предписаний об устранении нарушений обязательных требований за отчетный период	
2.4	количество устраненных нарушений обязательных требований за отчетный период	
2.5	количество обжалованных в установленном порядке действий (бездействий) контрольного органа и (или) его должностных лиц при проведении контрольных мероприятий за отчетный период	
2.6	доля решений, принятых по результатам контрольных мероприятий, отмененных в установленном законом порядке, от общего числа решений, принятых по результатам контрольных мероприятий за отчетный период	
2.7	доля контролируемых лиц, допустивших повторные нарушения обязательных требований, от общего числа контролируемых лиц, в отношении которых проводились повторные контрольные мероприятия за отчетный период	
2.8	доля направленных в органы прокуратуры заявлений о согласовании проведения контрольных мероприятий, по которым органами прокуратуры отказано в согласовании, от общего числа направленных в органы прокуратуры заявлений о согласовании проведения контрольных мероприятий за отчетный период	
2.9	доля контрольных мероприятий, проведенных с грубым нарушением требований к организации и осуществлению муниципального контроля, результаты которых признаны недействительными и (или) отменены, от общего количества проведенных контрольных мероприятий за отчетный период	



Пермская городская Дума VII созыва РЕШЕНИЕ

22.02.2022

№ 34

О внесении изменений в решение Пермской городской Думы от 21.12.2021 № 319 «Об утверждении Положения о муниципальном контроле в сфере благоустройства на территории города Перми»

В соответствии с Федеральным законом от 31.07.2020 № 248-ФЗ «О государственном контроле (надзоре) и муниципальном контроле в Российской Федерации», Уставом города Перми

Пермская городская Дума **р е ш и л а:**

1. Внести в решение Пермской городской Думы от 21.12.2021 № 319 «Об утверждении Положения о муниципальном контроле в сфере благоустройства на территории города Перми» изменения:

1.1 заголовок изложить в редакции:

«О муниципальном контроле в сфере благоустройства на территории города Перми»;

1.2 пункт 1 изложить в редакции:

«1. Утвердить:

1.1 Положение о муниципальном контроле в сфере благоустройства на территории города Перми согласно приложению 1 к настоящему решению;

1.2 Ключевые показатели и их целевые значения, индикативные показатели муниципального контроля в сфере благоустройства на территории города Перми согласно приложению 2 к настоящему решению.»;

1.3 приложение «Положение о муниципальном контроле в сфере благоустройства на территории города Перми» считать приложением 1;

1.4 дополнить приложением 2 «Ключевые показатели и их целевые значения, индикативные показатели муниципального контроля в сфере благоустройства на территории города Перми» согласно приложению к настоящему решению.

2. Рекомендовать администрации города Перми до 30.04.2022 обеспечить внесение на рассмотрение Пермской городской Думы проекта решения, предусматривающего изменение значений ключевых показателей, определение периода, в течение которого контрольный орган должен обеспечить достижение ключевых показателей (отчетный период), и дополнение перечня индикативных показателей в целях повышения эффективности и результативности муниципального контроля в сфере благоустройства на территории города Перми.

3. Настоящее решение вступает в силу с 01.03.2022, но не ранее дня его официального опубликования в печатном средстве массовой информации «Официальный бюллетень органов местного самоуправления муниципального образования город Пермь».

4. Опубликовать настоящее решение в печатном средстве массовой информации «Официальный бюллетень органов местного самоуправления муниципального образования город Пермь», а также опубликовать (обнародовать) настоящее решение на официальном сайте муниципального образования город Пермь в информационно-телекоммуникационной сети Интернет.

5. Контроль за исполнением настоящего решения возложить на комитет Пермской городской Думы по пространственному развитию и благоустройству.

Председатель
Пермской городской Думы

Д.В. Малютин

Глава города Перми

А.Н. Дёмкин

ПРИЛОЖЕНИЕ
к решению
Пермской городской Думы
от 22.02.2022 № 34

**КЛЮЧЕВЫЕ ПОКАЗАТЕЛИ
и их целевые значения, индикативные показатели муниципального контроля
в сфере благоустройства на территории города Перми**

1. Ключевые показатели муниципального контроля в сфере благоустройства на территории города Перми и их целевые значения:

№	Наименование ключевого показателя	Целевое значение ключевого показателя, процент
1	Доля устраненных нарушений обязательных требований от общего количества выявленных нарушений обязательных требований по результатам проведения контрольных мероприятий с взаимодействием с контролируруемыми лицами за отчетный период	не менее 60 %
2	Доля предостережений о недопустимости нарушения обязательных требований, по которым контролируемые лица в установленный срок обеспечено соблюдение обязательных требований, указанных в таком предостережении, от общего числа объявленных предостережений о недопустимости нарушения обязательных требований за отчетный период	не менее 70 %

2. Индикативные показатели муниципального контроля в сфере благоустройства на территории города Перми:

- 2.1 количество внеплановых контрольных мероприятий, проведенных за отчетный период;
- 2.2 общее количество контрольных мероприятий с взаимодействием с контролируемыми лицами, проведенных за отчетный период;
- 2.3 общее количество контрольных мероприятий без взаимодействия с контролируемыми лицами, проведенных за отчетный период;
- 2.4 количество предостережений о недопустимости нарушения обязательных требований, объявленных за отчетный период;
- 2.5 количество контролируемых лиц, допустивших нарушения обязательных требований за отчетный период;
- 2.6 доля контролируемых лиц, допустивших повторные нарушения обязательных требований за отчетный период, от общего количества контролируемых лиц, допустивших нарушения;
- 2.7 доля удовлетворенных жалоб на действия (бездействие) контрольного органа и (или) его должностных лиц при проведении контрольных мероприятий от общего числа поступивших жалоб за отчетный период;
- 2.8 доля решений, принятых по результатам контрольных мероприятий, отмененных судом, от общего числа принятых по результатам контрольных мероприятий решений за отчетный период;
- 2.9 доля направленных в органы прокуратуры заявлений о согласовании проведения контрольных мероприятий, по которым органами прокуратуры отказано в согласовании, от общего числа направленных в органы прокуратуры заявлений о согласовании проведения контрольных мероприятий за отчетный период;
- 2.10 доля контрольных мероприятий, проведенных с грубым нарушением требований к организации и осуществлению муниципального контроля, результаты которых признаны недействительными и (или) отменены, от общего количества проведенных контрольных мероприятий за отчетный период;
- 2.11 среднее количество проведенных должностным лицом контрольного органа контрольных мероприятий за отчетный период.



Пермская городская Дума VII созыва РЕШЕНИЕ

22.02.2022

№ 35

О внесении изменений в решение Пермской городской Думы от 21.12.2021 № 310 «Об утверждении Положения о муниципальном контроле в области охраны и использования особо охраняемых природных территорий местного значения города Перми»

В соответствии с Федеральным законом от 31.07.2020 № 248-ФЗ «О государственном контроле (надзоре) и муниципальном контроле в Российской Федерации», Уставом города Перми

Пермская городская Дума **р е ш и л а:**

1. Внести в решение Пермской городской Думы от 21.12.2021 № 310 «Об утверждении Положения о муниципальном контроле в области охраны и использования особо охраняемых природных территорий местного значения города Перми» изменения:

1.1 заголовок изложить в редакции:

«О муниципальном контроле в области охраны и использования особо охраняемых природных территорий местного значения города Перми»;

1.2 пункт 1 изложить в редакции:

«1. Утвердить:

1.1 Положение о муниципальном контроле в области охраны и использования особо охраняемых природных территорий местного значения города Перми согласно приложению 1 к настоящему решению;

1.2 Ключевые показатели и их целевые значения, индикативные показатели муниципального контроля в области охраны и использования особо охраняемых природных территорий местного значения города Перми согласно приложению 2 к настоящему решению.»;

1.3 приложение «Положение о муниципальном контроле в области охраны и использования особо охраняемых природных территорий местного значения города Перми» считать приложением 1;

1.4 дополнить приложением 2 «Ключевые показатели и их целевые значения, индикативные показатели муниципального контроля в области охраны и использования особо охраняемых природных территорий местного значения города Перми» согласно приложению к настоящему решению.

2. Рекомендовать администрации города Перми до 30.04.2022 в целях обеспечения достоверности и полноты оценки эффективности деятельности контрольного органа обеспечить внесение на рассмотрение Пермской городской Думы проекта решения, предусматривающего дополнение (изменение) ключевых показателей муниципального контроля и их целевых значений, в том числе порядок расчета таких показателей, а также определение периода, в течение которого контрольный орган должен обеспечить достижение ключевых показателей (отчетный период).

3. Настоящее решение вступает в силу с 01.03.2022, но не ранее дня его официального опубликования в печатном средстве массовой информации «Официальный бюллетень органов местного самоуправления муниципального образования город Пермь».

4. Опубликовать настоящее решение в печатном средстве массовой информации «Официальный бюллетень органов местного самоуправления муниципального образования город Пермь», а также опубликовать (обнародовать) настоящее решение на официальном сайте муниципального образования город Пермь в информационно-телекоммуникационной сети Интернет.

5. Контроль за исполнением настоящего решения возложить на комитет Пермской городской Думы по пространственному развитию и благоустройству.

Председатель
Пермской городской Думы

Д.В. Малютин

Глава города Перми

А.Н. Дёмкин

ПРИЛОЖЕНИЕ
к решению
Пермской городской Думы
от 22.02.2022 № 35

КЛЮЧЕВЫЕ ПОКАЗАТЕЛИ
и их целевые значения, индикативные показатели муниципального контроля в области охраны
и использования особо охраняемых природных территорий местного значения города Перми

1. Ключевые показатели муниципального контроля в области охраны и использования особо охраняемых природных территорий местного значения города Перми и их целевые значения:

№	Наименование ключевого показателя	Целевое значение ключевого показателя, процент
1	Доля устраненных нарушений обязательных требований от общего количества выявленных нарушений обязательных требований по результатам проведения контрольных мероприятий с взаимодействием с контролируруемыми лицами за отчетный период	не менее 60 %
2	Доля предупреждений о недопустимости нарушения обязательных требований, по которым контролируемые лица в установленный срок обеспечено соблюдение обязательных требований, указанных в таком предупреждении, от общего числа объявленных предупреждений о недопустимости нарушения обязательных требований за отчетный период	не менее 70 %
3	Доля количества объектов муниципального контроля, отнесенных к категории высокого риска на конец отчетного периода, к общему количеству объектов муниципального контроля в области охраны и использования особо охраняемых природных территорий местного значения города Перми на конец отчетного периода	не более 20 %

2. Индикативные показатели муниципального контроля в области охраны и использования особо охраняемых природных территорий местного значения города Перми:

- 2.1 количество плановых контрольных мероприятий, проведенных за отчетный период;
- 2.2 выполнение утвержденного плана проведения контрольных мероприятий (без учета случаев исключения контрольных мероприятий из ежегодного плана по предусмотренным законодательством основаниям);
- 2.3 количество внеплановых контрольных мероприятий, проведенных за отчетный период;
- 2.4 количество контрольных мероприятий, предусматривающих взаимодействие с контролируемым лицом, проведенных за отчетный период;
- 2.5 количество контрольных мероприятий без взаимодействия с контролируемым лицом, проведенных за отчетный период;
- 2.6 количество предупреждений о недопустимости нарушения обязательных требований, объявленных за отчетный период;
- 2.7 количество контролируемых лиц, допустивших нарушения обязательных требований за отчетный период;
- 2.8 количество контролируемых лиц, допустивших повторные нарушения обязательных требований, за отчетный период;
- 2.9 доля удовлетворенных жалоб на решения, действия (бездействие) контрольного органа и (или) его должностных лиц при проведении контрольных мероприятий от общего числа поступивших жалоб за отчетный период;
- 2.10 доля решений, принятых по результатам контрольных мероприятий, отмененных в судебном порядке, от общего числа решений, принятых по результатам контрольных мероприятий за отчетный период;
- 2.11 доля контрольных мероприятий, проведенных с грубым нарушением требований к организации и осуществлению муниципального контроля, результаты которых признаны недействительными и (или) отменены, от общего количества проведенных контрольных мероприятий за отчетный период.



Пермская городская Дума VII созыва РЕШЕНИЕ

22.02.2022

№ 36

О внесении изменений в отдельные решения Пермской городской Думы об утверждении положений о функциональных и территориальных органах администрации города Перми в сфере экологии и природопользования

В соответствии с Федеральным законом от 06.10.2003 № 131-ФЗ «Об общих принципах организации местного самоуправления в Российской Федерации», Уставом города Перми

Пермская городская Дума **р е ш и л а**:

1. Внести в Положение об управлении по экологии и природопользованию администрации города Перми, утвержденное решением Пермской городской Думы от 12.09.2006 № 218 (в редакции решений Пермской городской Думы от 26.12.2006 № 340, от 30.01.2007 № 16, от 28.08.2007 № 199, от 25.09.2007 № 231, от 24.06.2008 № 202, от 24.02.2009 № 36, от 25.08.2009 № 188, от 27.10.2009 № 246, от 24.11.2009 № 292, от 17.12.2010 № 216, от 01.03.2011 № 27, от 30.08.2011 № 157, от 21.12.2011 № 253, от 31.01.2012 № 6, от 25.09.2012 № 189, от 25.09.2012 № 192, от 20.11.2012 № 257, от 18.12.2012 № 273, от 28.05.2013 № 123, от 28.10.2014 № 219, от 24.03.2015 № 48, от 22.03.2016 № 56, от 24.01.2017 № 14, от 27.02.2018 № 32, от 22.05.2018 № 86, от 26.06.2018 № 117, от 25.09.2018 № 191, от 23.04.2019 № 90, от 24.09.2019 № 232, от 22.09.2020 № 185, от 23.03.2021 № 73, от 27.04.2021 № 99, от 24.08.2021 № 173, от 21.12.2021 № 309), изменения:

1.1 подпункт 3.1.5 признать утратившим силу;

1.2 подпункт 3.1.22 изложить в редакции:

«3.1.22. осуществляет учет и хранение направленных в орган местного самоуправления экземпляров лицензий, изменений в лицензии на право пользования участками недр местного значения;»;

1.3 подпункт 3.1.23 признать утратившим силу;

1.4 подпункты 3.2.3, 3.2.4 изложить в редакции:

«3.2.3. осуществляет организацию мероприятий по лесоустройству в отношении лесов, расположенных на землях населенных пунктов Пермского городского округа;

3.2.4. обеспечивает принятие решений о создании, об упразднении лесничеств, создаваемых в их составе участков лесничеств, расположенных на землях населенных пунктов Пермского городского округа, установлении и изменении их границ, а также осуществление мероприятий по разработке и утверждению лесохозяйственных регламентов лесничеств, расположенных на землях населенных пунктов;»;

1.5 подпункт 3.2.17² изложить в редакции:

«3.2.17². участвует в согласовании установления публичного сервитута в отдельных целях в отношении лесных участков в порядке, установленном правовым актом администрации города Перми;»;

1.6 пункт 3.4 дополнить подпунктами 3.4.11, 3.4.12 следующего содержания:

«3.4.11. координирует деятельность функциональных и территориальных органов администрации города Перми по созданию и содержанию древесных, кустарниковых насаждений и газонов на земельных участках, находящихся в муниципальной собственности, земельных участках (землях), государственная собственность на которые не разграничена;

3.4.12. контролирует осуществление мероприятий по созданию и содержанию древесных, кустарниковых насаждений и газонов на земельных участках, находящихся в муниципальной собственности, земельных участках (землях), государственная собственность на которые не разграничена;»;

1.7 абзац пятнадцатый подпункта 5.2.12 признать утратившим силу.

2. Внести в Положение о департаменте дорог и благоустройства администрации города Перми, утвержденное решением Пермской городской Думы от 25.06.2019 № 141 (в редакции решений Пермской городской Думы от 17.12.2019 № 310, от 17.12.2019 № 313, от 24.03.2020 № 72, от 23.06.2020 № 121, от 23.06.2020 № 122, от 27.04.2021 № 100, от 25.05.2021 № 127, от 25.05.2021 № 136, от 24.08.2021 № 173, от 21.12.2021 № 297, от 21.12.2021 № 309), изменение, заменив в подпункте 3.5.5 слова «и содержанию зеленых насаждений на территориях общего пользования города Перми» словами «, содержанию и ремонту объектов озеленения общего пользования города Перми, за исключением деятельности по созданию и содержанию древесных, кустарниковых насаждений и газонов на объектах озеленения общего пользования города Перми».

3. Внести в Типовое положение о территориальном органе администрации города Перми, утвержденное решением Пермской городской Думы от 29.01.2013 № 7 (в редакции решений Пермской городской Думы от 26.03.2013 № 67, от 25.06.2013 № 131, от 27.08.2013 № 188, от 24.09.2013 № 223, от 25.02.2014 № 38, от 27.05.2014 № 122, от 23.09.2014 № 189, от 28.10.2014 № 219, от 24.02.2015 № 40, от 24.03.2015 № 48, от 22.12.2015 № 280, от 22.12.2015 № 282, от 28.06.2016 № 132, от 23.08.2016 № 194, от 22.11.2016 № 244, от 24.01.2017 № 14, от 28.02.2017 № 33, от 28.03.2017 № 64, от 28.03.2017 № 65, от 25.04.2017 № 81, от 27.06.2017 № 128, от 19.12.2017 № 259, от 22.05.2018 № 86, от 26.06.2018 № 108, от 28.08.2018 № 156, от 25.09.2018 № 191, от 20.11.2018 № 244, от 18.12.2018 № 263, от 18.12.2018 № 273, от 22.01.2019 № 10, от 26.02.2019 № 33, от 27.08.2019 № 172, от 27.08.2019 № 173, от 24.09.2019 № 227, от 19.11.2019 № 277, от 19.11.2019 № 284, от 17.12.2019 № 310, от 25.02.2020 № 36, от 25.02.2020 № 52, от 24.03.2020 № 72, от 27.04.2021 № 99, от 25.05.2021 № 127, от 24.08.2021 № 172, от 21.12.2021 № 297, от 25.01.2022 № 16), изменения, в подпункте 3.2.20:

3.1 в подпункте 3.2.20.2 слова «и выполнением компенсационных посадок» исключить;

3.2 дополнить подпунктом 3.2.20.5 следующего содержания:

«3.2.20.5 организует мероприятия по созданию и содержанию древесных, кустарниковых насаждений, газонов на земельных участках, находящихся в муниципальной собственности, земельных участках (землях), государственная собственность на которые не разграничена.».

4. Настоящее решение вступает в силу со дня его официального опубликования в печатном средстве массовой информации «Официальный бюллетень органов местного самоуправления муниципального образования город Пермь».

5. Опубликовать настоящее решение в печатном средстве массовой информации «Официальный бюллетень органов местного самоуправления муниципального образования город Пермь», а также опубликовать (обнародовать) настоящее решение на официальном сайте муниципального образования город Пермь в информационно-телекоммуникационной сети Интернет.

6. Контроль за исполнением настоящего решения возложить на комитет Пермской городской Думы по местному самоуправлению и регламенту.

Председатель
Пермской городской Думы

Д.В. Малютин

Глава города Перми

А.Н. Дёмкин



Пермская городская Дума VII созыва РЕШЕНИЕ

22.02.2022

№ 37

О внесении изменений в решение Пермской городской Думы от 21.12.2021 № 308 «Об утверждении Положения о муниципальном лесном контроле на территории города Перми»

В соответствии с Федеральным законом от 31.07.2020 № 248-ФЗ «О государственном контроле (надзоре) и муниципальном контроле в Российской Федерации», Уставом города Перми

Пермская городская Дума **р е ш и л а:**

1. Внести в решение Пермской городской Думы от 21.12.2021 № 308 «Об утверждении Положения о муниципальном лесном контроле на территории города Перми» изменения:

1.1 заголовок изложить в редакции:

«О муниципальном лесном контроле на территории города Перми»;

1.2 пункт 1 изложить в редакции:

«1. Утвердить:

1.1 Положение о муниципальном лесном контроле на территории города Перми согласно приложению 1 к настоящему решению;

1.2 Ключевые показатели и их целевые значения, индикативные показатели муниципального лесного контроля на территории города Перми согласно приложению 2 к настоящему решению.»;

1.3 приложение «Положение о муниципальном лесном контроле на территории города Перми» считать приложением 1;

1.4 дополнить приложением 2 «Ключевые показатели и их целевые значения, индикативные показатели муниципального лесного контроля на территории города Перми» согласно приложению к настоящему решению.

2. Рекомендовать администрации города Перми до 30.04.2022 в целях обеспечения достоверности и полноты оценки эффективности деятельности контрольного органа обеспечить внесение на рассмотрение Пермской городской Думы проекта решения, предусматривающего дополнение (изменение) ключевых показателей муниципального контроля и их целевых значений, в том числе порядок расчета таких показателей, а также определение периода, в течение которого контрольный орган должен обеспечить достижение ключевых показателей (отчетный период).

3. Настоящее решение вступает в силу с 01.03.2022, но не ранее дня его официального опубликования в печатном средстве массовой информации «Официальный бюллетень органов местного самоуправления муниципального образования город Пермь».

4. Опубликовать настоящее решение в печатном средстве массовой информации «Официальный бюллетень органов местного самоуправления муниципального образования город Пермь», а также опубликовать (обнародовать) настоящее решение на официальном сайте муниципального образования город Пермь в информационно-телекоммуникационной сети Интернет.

5. Контроль за исполнением настоящего решения возложить на комитет Пермской городской Думы по инвестициям и управлению муниципальными ресурсами.

Председатель
Пермской городской Думы

Д.В. Малютин

Глава города Перми

А.Н. Дёмкин

ПРИЛОЖЕНИЕ
к решению
Пермской городской Думы
от 22.02.2022 № 37

КЛЮЧЕВЫЕ ПОКАЗАТЕЛИ и их целевые значения, индикативные показатели муниципального лесного контроля на территории города Перми

1. Ключевые показатели муниципального лесного контроля на территории города Перми и их целевые значения:

№	Наименование ключевого показателя	Целевое значение ключевого показателя, процент
1	Доля устраненных нарушений обязательных требований от общего количества выявленных нарушений обязательных требований по результатам проведения контрольных мероприятий с взаимодействием с контролируруемыми лицами за отчетный период	не менее 60 %
2	Доля предостережений о недопустимости нарушения обязательных требований, по которым контролируемые лицами в установленный срок обеспечено соблюдение обязательных требований, указанных в таком предостережении, от общего числа объявленных предостережений о недопустимости нарушения обязательных требований за отчетный период	не менее 70 %
3	Доля количества объектов муниципального лесного контроля, отнесенных к категории значительного риска на конец отчетного периода, к общему количеству объектов муниципального лесного контроля на конец отчетного периода	не более 20 %

2. Индикативные показатели муниципального лесного контроля на территории города Перми:

2.1 количество плановых контрольных мероприятий, проведенных за отчетный период;

2.2 выполнение утвержденного плана проведения контрольных мероприятий (без учета случаев исключения контрольных мероприятий из ежегодного плана по предусмотренным законодательством основаниям);

2.3 количество внеплановых контрольных мероприятий, проведенных за отчетный период;

2.4 количество контрольных мероприятий, предусматривающих взаимодействие с контролируемым лицом, проведенных за отчетный период;

2.5 количество контрольных мероприятий без взаимодействия с контролируемым лицом, проведенных за отчетный период;

2.6 количество предостережений о недопустимости нарушения обязательных требований, объявленных за отчетный период;

2.7 количество контролируемых лиц, допустивших нарушения обязательных требований за отчетный период;

2.8 количество контролируемых лиц, допустивших повторные нарушения обязательных требований за отчетный период;

2.9 доля удовлетворенных жалоб на решения, действия (бездействие) контрольного органа и (или) его должностных лиц при проведении контрольных мероприятий от общего числа поступивших жалоб за отчетный период;

2.10 доля решений, принятых по результатам контрольных мероприятий, отмененных в судебном порядке, от общего числа решений, принятых по результатам контрольных мероприятий за отчетный период;

2.11 доля контрольных мероприятий, проведенных с грубым нарушением требований к организации и осуществлению муниципального контроля, результаты которых признаны недействительными и (или) отменены, от общего количества проведенных контрольных мероприятий за отчетный период.



Пермская городская Дума VII созыва РЕШЕНИЕ

22.02.2022

№ 38

О внесении изменений в решение Пермской городской Думы от 21.12.2021 № 313 «Об утверждении Положения о муниципальном жилищном контроле на территории города Перми»

В соответствии с Федеральным законом от 31.07.2020 № 248-ФЗ «О государственном контроле (надзоре) и муниципальном контроле в Российской Федерации», Уставом города Перми

Пермская городская Дума **р е ш и л а**:

1. Внести в решение Пермской городской Думы от 21.12.2021 № 313 «Об утверждении Положения о муниципальном жилищном контроле на территории города Перми» изменения:

1.1 заголовок изложить в редакции:

«О муниципальном жилищном контроле на территории города Перми»;

1.2 пункт 1 изложить в редакции:

«1. Утвердить:

1.1 Положение о муниципальном жилищном контроле на территории города Перми согласно приложению 1 к настоящему решению;

1.2 Ключевые показатели и их целевые значения, индикативные показатели муниципального жилищного контроля на территории города Перми согласно приложению 2 к настоящему решению.»;

1.3 приложение «Положение о муниципальном жилищном контроле на территории города Перми» считать приложением 1;

1.4 дополнить приложением 2 «Ключевые показатели и их целевые значения, индикативные показатели муниципального жилищного контроля на территории города Перми» согласно приложению к настоящему решению.

2. Рекомендовать администрации города Перми до 30.04.2022 в целях обеспечения достоверности и полноты оценки эффективности деятельности контрольного органа обеспечить внесение на рассмотрение Пермской городской Думы проекта решения, предусматривающего дополнение (изменение) ключевых показателей, в том числе порядок расчета таких показателей, индикативных показателей муниципального контроля, а также определение периода, в течение которого контрольный орган должен обеспечить достижение ключевых показателей (отчетный период).

3. Настоящее решение вступает в силу с 01.03.2022, но не ранее дня его официального опубликования в печатном средстве массовой информации «Официальный бюллетень органов местного самоуправления муниципального образования город Пермь».

4. Опубликовать настоящее решение в печатном средстве массовой информации «Официальный бюллетень органов местного самоуправления муниципального образования город Пермь», а также опубликовать (обнародовать) настоящее решение на официальном сайте муниципального образования город Пермь в информационно-телекоммуникационной сети Интернет.

5. Контроль за исполнением настоящего решения возложить на комитет Пермской городской Думы по пространственному развитию и благоустройству.

Председатель
Пермской городской Думы

Д.В. Малютин

Глава города Перми

А.Н. Дёмкин

ПРИЛОЖЕНИЕ
к решению
Пермской городской Думы
от 22.02.2022 № 38

КЛЮЧЕВЫЕ ПОКАЗАТЕЛИ и их целевые значения, индикативные показатели муниципального жилищного контроля на территории города Перми

1. Ключевыми показателями для муниципального жилищного контроля на территории города Перми, достижение которых обеспечивается контрольным органом, являются:

1.1 разность доли количества объектов контроля, в отношении которых в последнем отчетном периоде принято решение контрольного органа (далее - решение) об их отнесении к более низкой категории риска причинения вреда (ущерба) (далее - категории риска) к общему количеству объектов контроля, по которым принято решение об их отнесении к категориям риска, и аналогичного показателя за отчетный период, предшествующий последнему отчетному периоду.

Ключевой показатель рассчитывается по формуле:

$$КП_1 = \frac{B_n}{A_n} - \frac{B_{n-1}}{A_{n-1}}, \text{ где:}$$

A_n – общее количество объектов контроля, по которым принято решение об отнесении их к категориям риска, на дату окончания последнего отчетного периода,

B_n – количество объектов контроля, в отношении которых на дату окончания последнего отчетного периода принято решение об их отнесении к более низкой категории риска,

A_{n-1} – общее количество объектов контроля, по которым принято решение об отнесении их к категориям риска, на дату окончания отчетного периода, предшествующего последнему отчетному периоду,

B_{n-1} – количество объектов контроля, в отношении которых принято решение об их отнесении к более низкой категории риска, на дату окончания отчетного периода, предшествующего последнему отчетному периоду.

Целевыми значениями ключевого показателя являются положительные значения;

1.2 разность доли общего объема возмещенного в последний отчетный период вреда, причиненного в результате нарушения жилищного законодательства, законодательства об энергосбережении и о повышении энергетической эффективности, к общему объему вреда, причиненного в результате нарушения указанного законодательства в последний отчетный период, и аналогичного показателя за отчетный период, предшествующий последнему отчетному периоду.

Ключевой показатель рассчитывается по формуле:

$$КП_2 = \frac{\Gamma_n}{B_n} - \frac{\Gamma_{n-1}}{B_{n-1}}, \text{ где}$$

B_n – общий объем вреда, причиненного в результате нарушения жилищного законодательства, законодательства об энергосбережении и о повышении энергетической эффективности в последнем отчетном периоде (в квадратных метрах муниципального жилищного фонда),

Γ_n – общий объем возмещенного в последнем отчетном периоде вреда, причиненного в результате нарушения жилищного законодательства, законодательства об энергосбережении и о повышении энергетической эффективности (в квадратных метрах муниципального жилищного фонда),

B_{n-1} – общий объем вреда, причиненного в результате нарушения жилищного законодательства, законодательства об энергосбережении и о повышении энергетической эффективности в отчетном периоде, предшествующем последнему отчетному периоду (в квадратных метрах муниципального жилищного фонда),

Γ_{n-1} – общий объем возмещенного в отчетном периоде, предшествующем последнему отчетному периоду, вреда, причиненного в результате нарушения жилищного законодательства, законодательства об энергосбережении и о повышении энергетической эффективности (в квадратных метрах муниципального жилищного фонда).

Целевыми значениями ключевого показателя являются положительные значения.

2. Индикативные показатели муниципального жилищного контроля на территории города Перми:
- 2.1 количество плановых контрольных мероприятий, проведенных за отчетный период;
 - 2.2 количество внеплановых контрольных мероприятий, проведенных за отчетный период;
 - 2.3 общее количество контрольных мероприятий с взаимодействием с контролируруемыми лицами, проведенных за отчетный период;
 - 2.4 количество инспекционных визитов, проведенных за отчетный период;
 - 2.5 количество документарных проверок, проведенных за отчетный период;
 - 2.6 количество выездных проверок, проведенных за отчетный период;
 - 2.7 общее количество контрольных мероприятий без взаимодействия с контролируруемыми лицами, проведенных за отчетный период;
 - 2.8 количество выездных обследований, проведенных за отчетный период;
 - 2.9 количество наблюдений за соблюдением обязательных требований (мониторинг безопасности), проведенных за отчетный период;
 - 2.10 количество предостережений о недопустимости нарушения обязательных требований, объявленных за отчетный период;
 - 2.11 количество контрольных мероприятий, по результатам которых выявлены нарушения обязательных требований, за отчетный период;
 - 2.12 количество контрольных мероприятий, по итогам которых возбуждены дела об административных правонарушениях, за отчетный период;
 - 2.13 сумма административных штрафов, наложенных по результатам контрольных мероприятий, за отчетный период;
 - 2.14 количество направленных в органы прокуратуры заявлений о согласовании проведения контрольных мероприятий за отчетный период;
 - 2.15 количество направленных в органы прокуратуры заявлений о согласовании проведения контрольных мероприятий, по которым органами прокуратуры отказано в согласовании, за отчетный период;
 - 2.16 количество исковых заявлений об оспаривании решений, действий (бездействий) должностных лиц контрольного органа, направленных контролируруемыми лицами в судебном порядке, за отчетный период;
 - 2.17 количество исковых заявлений об оспаривании решений, действий (бездействий) должностных лиц контрольного органа, направленных контролируруемыми лицами в судебном порядке, по которым принято решение об удовлетворении заявленных требований, за отчетный период;
 - 2.18 количество контрольных мероприятий, проведенных с грубым нарушением требований к организации и осуществлению муниципального жилищного контроля, результаты которых признаны недействительными и (или) отменены, за отчетный период.



Пермская городская Дума VII созыва

РЕШЕНИЕ

22.02.2022

№ 39

О внесении изменений в решение Пермской городской Думы от 21.12.2021 № 315 «Об утверждении Положения о муниципальном контроле за исполнением единой теплоснабжающей организацией обязательств по строительству, реконструкции и (или) модернизации объектов теплоснабжения на территории города Перми»

В соответствии с Федеральным законом от 31.07.2020 № 248-ФЗ «О государственном контроле (надзоре) и муниципальном контроле в Российской Федерации», Уставом города Перми

Пермская городская Дума **р е ш и л а**:

1. Внести в решение Пермской городской Думы от 21.12.2021 № 315 «Об утверждении Положения о муниципальном контроле за исполнением единой теплоснабжающей организацией обязательств по строительству, реконструкции и (или) модернизации объектов теплоснабжения на территории города Перми» изменения:
 - 1.1 заголовок изложить в редакции:

«О муниципальном контроле за исполнением единой теплоснабжающей организацией обязательств по строительству, реконструкции и (или) модернизации объектов теплоснабжения на территории города Перми»;

1.2 пункт 1 изложить в редакции:

«1. Утвердить:

1.1 Положение о муниципальном контроле за исполнением единой теплоснабжающей организацией обязательств по строительству, реконструкции и (или) модернизации объектов теплоснабжения на территории города Перми согласно приложению 1 к настоящему решению;

1.2 Ключевые показатели и их целевые значения, индикативные показатели муниципального контроля за исполнением единой теплоснабжающей организацией обязательств по строительству, реконструкции и (или) модернизации объектов теплоснабжения на территории города Перми согласно приложению 2 к настоящему решению.»;

1.3 приложение «Положение о муниципальном контроле за исполнением единой теплоснабжающей организацией обязательств по строительству, реконструкции и (или) модернизации объектов теплоснабжения на территории города Перми» считать приложением 1;

1.4 дополнить приложением 2 «Ключевые показатели и их целевые значения, индикативные показатели муниципального контроля за исполнением единой теплоснабжающей организацией обязательств по строительству, реконструкции и (или) модернизации объектов теплоснабжения на территории города Перми» согласно приложению к настоящему решению.

2. Рекомендовать администрации города Перми до 30.04.2022 обеспечить внесение на рассмотрение Пермской городской Думы проекта решения, предусматривающего изменение значений ключевых показателей, определение периода, в течение которого контрольный орган должен обеспечить достижение ключевых показателей (отчетный период), в целях повышения эффективности и результативности муниципального контроля за исполнением единой теплоснабжающей организацией обязательств по строительству, реконструкции и (или) модернизации объектов теплоснабжения.

3. Настоящее решение вступает в силу с 01.03.2022, но не ранее дня его официального опубликования в печатном средстве массовой информации «Официальный бюллетень органов местного самоуправления муниципального образования город Пермь».

4. Опубликовать настоящее решение в печатном средстве массовой информации «Официальный бюллетень органов местного самоуправления муниципального образования город Пермь», а также опубликовать (обнародовать) настоящее решение на официальном сайте муниципального образования город Пермь в информационно-телекоммуникационной сети Интернет.

5. Контроль за исполнением настоящего решения возложить на комитет Пермской городской Думы по городскому хозяйству.

Председатель
Пермской городской Думы

Д.В. Малютин

Глава города Перми

А.Н. Дёмкин

ПРИЛОЖЕНИЕ
к решению
Пермской городской Думы
от 22.02.2022 № 39

**КЛЮЧЕВЫЕ ПОКАЗАТЕЛИ
и их целевые значения, индикативные показатели муниципального контроля за исполнением
единой теплоснабжающей организацией обязательств по строительству, реконструкции и (или)
модернизации объектов теплоснабжения на территории города Перми**

1. Ключевые показатели муниципального контроля за исполнением единой теплоснабжающей организацией обязательств по строительству, реконструкции и (или) модернизации объектов теплоснабжения на территории города Перми и их целевые значения:

№	Наименование ключевого показателя	Целевое значение ключевого показателя, процент
1	Доля устраненных нарушений обязательных требований от общего количества выявленных нарушений обязательных требований по результатам проведения контрольных мероприятий с взаимодействием с контролируруемыми лицами за отчетный период	не менее 60 %
2	Доля предостережений о недопустимости нарушений обязательных требований, по которым контролируемые лицами в установленный срок обеспечено соблюдение обязательных требований, указанных в таком предостережении, от общего числа объявленных предостережений о недопустимости нарушения обязательных требований за отчетный период	не менее 70 %

2. Индикативные показатели муниципального контроля за исполнением единой теплоснабжающей организацией обязательств по строительству, реконструкции и (или) модернизации объектов теплоснабжения на территории города Перми:

- 2.1 количество внеплановых контрольных мероприятий, проведенных за отчетный период;
- 2.2 общее количество контрольных мероприятий, предусматривающих взаимодействие с контролируемым лицом, проведенных за отчетный период;
- 2.3 общее количество контрольных мероприятий без взаимодействия с контролируемым лицом, проведенных за отчетный период;
- 2.4 количество предостережений о недопустимости нарушения обязательных требований, объявленных за отчетный период;
- 2.5 количество контролируемых лиц, допустивших нарушения обязательных требований за отчетный период;
- 2.6 доля удовлетворенных жалоб на действия (бездействие) контрольного органа и (или) его должностных лиц при проведении контрольных мероприятий от общего числа поступивших жалоб за отчетный период;
- 2.7 доля направленных в органы прокуратуры заявлений о согласовании проведения контрольных мероприятий, по которым органами прокуратуры отказано в согласовании, от общего числа направленных в органы прокуратуры заявлений о согласовании проведения контрольных мероприятий за отчетный период;
- 2.8 доля контрольных мероприятий, проведенных с грубым нарушением требований к организации и осуществлению муниципального контроля, результаты которых признаны недействительными и (или) отменены, от общего количества проведенных контрольных мероприятий за отчетный период;
- 2.9 среднее количество проведенных должностным лицом контрольного органа контрольных мероприятий за отчетный период.



Пермская городская Дума VII созыва РЕШЕНИЕ

22.02.2022

№ 40

О внесении изменений в Положение о департаменте жилищно-коммунального хозяйства администрации города Перми, утвержденное решением Пермской городской Думы от 26.06.2012 № 138

На основании Федерального закона от 06.10.2003 № 131-ФЗ «Об общих принципах организации местного самоуправления в Российской Федерации», Устава города Перми, в целях актуализации правовых актов города Перми

Пермская городская Дума **р е ш и л а**:

1. Внести в Положение о департаменте жилищно-коммунального хозяйства администрации города Перми, утвержденное решением Пермской городской Думы от 26.06.2012 № 138 (в редакции решений Пермской городской Думы от 25.09.2012 № 189, от 18.12.2012 № 273, от 29.01.2013 № 10, от 28.05.2013 № 123, от 22.10.2013 № 237, от 26.08.2014 № 161, от 28.10.2014 № 219, от 16.12.2014 № 275, от 24.03.2015 № 48, от 22.09.2015 № 198, от 27.10.2015 № 215, от 22.12.2015 № 282, от 22.03.2016 № 42, от 22.03.2016 № 49, от 23.08.2016 № 195, от 22.11.2016 № 244, от 24.01.2017 № 3,

от 24.01.2017 № 14, от 19.12.2017 № 259, от 22.05.2018 № 86, от 26.06.2018 № 108, от 25.09.2018 № 191, от 22.01.2019 № 10, от 27.08.2019 № 184), изменения:

1.1 подпункт 3.1.14 изложить в редакции:

«3.1.14 подготовка заключений о наличии либо отсутствии оснований принятия объектов жилищно-коммунального хозяйства в муниципальную собственность города Перми;»;

1.2 дополнить пунктом 3.4² следующего содержания:

«3.4². Осуществляет муниципальный жилищный контроль на территории города Перми.»;

1.3 подпункты 3.5.4, 3.7.2 признать утратившими силу;

1.4 пункт 3.7³ изложить в редакции:

«3.7³. Осуществляет методологическое сопровождение и координацию деятельности территориальных органов администрации города Перми по осуществлению муниципального контроля в сфере благоустройства на территории города Перми в пределах целей, задач и функций, установленных Положением.»;

1.5 в подпункте 5.4.3.2:

1.5.1 абзац десятый изложить в редакции:

«о проведении контрольных мероприятий при осуществлении муниципального жилищного контроля и муниципального контроля за исполнением единой теплоснабжающей организацией обязательств по строительству, реконструкции и (или) модернизации объектов теплоснабжения на территории города Перми;»;

1.5.2 абзац одиннадцатый изложить в редакции:

«о формировании фонда капитального ремонта многоквартирного дома на счете регионального оператора в случаях, установленных федеральными законами и законами Пермского края в области жилищных отношений;»;

1.5.3 после абзаца одиннадцатого дополнить абзацами следующего содержания:

«об отнесении к категориям риска причинения вреда (ущерба) объектов муниципального жилищного контроля в соответствии с положением о муниципальном жилищном контроле;

об утверждении программы профилактики рисков причинения вреда (ущерба) охраняемым законом ценностям по муниципальному жилищному контролю и муниципальному контролю за исполнением единой теплоснабжающей организацией обязательств по строительству, реконструкции и (или) модернизации объектов теплоснабжения на территории города Перми;

об определении регионального оператора владельцем специального счета в случае, если собственники помещений в многоквартирном доме не приняли решения о выборе владельца специального счета или об изменении способа формирования фонда капитального ремонта или выбранный ими способ не был реализован в установленный срок либо общее собрание собственников помещений в многоквартирном доме по данным вопросам не проведено;

о проведении капитального ремонта в многоквартирном доме в соответствии с региональной программой капитального ремонта в случае, если собственники помещений в этом доме, формирующие фонд капитального ремонта на счете регионального оператора, в установленный срок не приняли решение о проведении капитального ремонта общего имущества в этом многоквартирном доме;»;

1.5.4 абзац тринадцатый признать утратившим силу.

2. Рекомендовать администрации города Перми до 01.04.2022 разработать и обеспечить внесение на рассмотрение Пермской городской Думы проекта решения, предусматривающего внесение изменений в Положение о департаменте жилищно-коммунального хозяйства администрации города Перми, утвержденное решением Пермской городской Думы от 26.06.2012 № 138, в части корректировки полномочий департамента жилищно-коммунального хозяйства администрации города Перми, начальника департамента жилищно-коммунального хозяйства администрации города Перми в сфере осуществления муниципального жилищного контроля, обеспечения проведения капитального ремонта общего имущества собственников помещений в многоквартирных домах, расположенных на территории города Перми.

3. Настоящее решение вступает в силу со дня его официального опубликования в печатном средстве массовой информации «Официальный бюллетень органов местного самоуправления муниципального образования город Пермь».

4. Опубликовать настоящее решение в печатном средстве массовой информации «Официальный бюллетень органов местного самоуправления муниципального образования город Пермь», а также опубликовать (обнародовать) настоящее решение на официальном сайте муниципального образования город Пермь в информационно-телекоммуникационной сети Интернет.

5. Контроль за исполнением настоящего решения возложить на комитет Пермской городской Думы по местному самоуправлению и регламенту.

Председатель
Пермской городской Думы

Д.В. Малютин

Глава города Перми

А.Н. Дёмкин



Пермская городская Дума VII созыва Р Е Ш Е Н И Е

22.02.2022

№ 41

О внесении изменения в Типовое положение о территориальном органе администрации города Перми, утвержденное решением Пермской городской Думы от 29.01.2013 № 7

На основании Федерального закона от 06.10.2003 № 131-ФЗ «Об общих принципах организации местного самоуправления в Российской Федерации», Устава города Перми, в целях актуализации правовых актов города Перми

Пермская городская Дума **р е ш и л а**:

1. Внести в Типовое положение о территориальном органе администрации города Перми, утвержденное решением Пермской городской Думы от 29.01.2013 № 7 (в редакции решений Пермской городской Думы от 26.03.2013 № 67, от 25.06.2013 № 131, от 27.08.2013 № 188, от 24.09.2013 № 223, от 25.02.2014 № 38, от 27.05.2014 № 122, от 23.09.2014 № 189, от 28.10.2014 № 219, от 24.02.2015 № 40, от 24.03.2015 № 48, от 22.12.2015 № 280, от 22.12.2015 № 282, от 28.06.2016 № 132, от 23.08.2016 № 194, от 22.11.2016 № 244, от 24.01.2017 № 14, от 28.02.2017 № 33, от 28.03.2017 № 64, от 28.03.2017 № 65, от 25.04.2017 № 81, от 27.06.2017 № 128, от 19.12.2017 № 259, от 22.05.2018 № 86, от 26.06.2018 № 108, от 28.08.2018 № 156, от 25.09.2018 № 191, от 20.11.2018 № 244, от 18.12.2018 № 263, от 18.12.2018 № 273, от 22.01.2019 № 10, от 26.02.2019 № 33, от 27.08.2019 № 172, от 27.08.2019 № 173, от 24.09.2019 № 227, от 19.11.2019 № 277, от 19.11.2019 № 284, от 17.12.2019 № 310, от 25.02.2020 № 36, от 25.02.2020 № 52, от 24.03.2020 № 72, от 27.04.2021 № 99, от 25.05.2021 № 127, от 24.08.2021 № 172, от 21.12.2021 № 297, от 25.01.2022 № 16), изменение, признав подпункт 3.2.6.8 утратившим силу.

2. Настоящее решение вступает в силу со дня его официального опубликования в печатном средстве массовой информации «Официальный бюллетень органов местного самоуправления муниципального образования город Пермь».

3. Опубликовать настоящее решение в печатном средстве массовой информации «Официальный бюллетень органов местного самоуправления муниципального образования город Пермь», а также опубликовать (обнародовать) настоящее решение на официальном сайте муниципального образования город Пермь в информационно-телекоммуникационной сети Интернет.

4. Контроль за исполнением настоящего решения возложить на комитет Пермской городской Думы по местному самоуправлению и регламенту.

Председатель
Пермской городской Думы

Д.В. Малютин

Глава города Перми

А.Н. Дёмкин



Пермская городская Дума VII созыва Р Е Ш Е Н И Е

22.02.2022

№ 43

О внесении изменений в решение Пермской городской Думы от 21.12.2021 № 299 «Об утверждении Положения о муниципальном земельном контроле на территории города Перми»

В соответствии с Федеральным законом от 31.07.2020 № 248-ФЗ «О государственном контроле (надзоре) и муниципальном контроле в Российской Федерации», Уставом города Перми

Пермская городская Дума **р е ш и л а**:

1. Внести в решение Пермской городской Думы от 21.12.2021 № 299 «Об утверждении Положения о муниципальном земельном контроле на территории города Перми» изменения:

1.1 заголовок изложить в редакции:

«О муниципальном земельном контроле на территории города Перми»;

1.2 пункт 1 изложить в редакции:

«1. Утвердить прилагаемые:

1.1 Положение о муниципальном земельном контроле на территории города Перми согласно приложению 1 к настоящему решению;

1.2 Ключевые показатели и их целевые значения, индикативные показатели муниципального земельного контроля на территории города Перми согласно приложению 2 к настоящему решению.»;

1.3 приложение «Положение о муниципальном земельном контроле на территории города Перми» считать приложением 1;

1.4 в Положении о муниципальном земельном контроле на территории города Перми абзац второй пункта 2.9 признать утратившим силу;

1.5 дополнить приложением 2 «Ключевые показатели и их целевые значения, индикативные показатели муниципального земельного контроля на территории города Перми» согласно приложению к настоящему решению.

2. Рекомендовать администрации города Перми до 05.04.2022 обеспечить внесение на рассмотрение Пермской городской Думы проекта решения, предусматривающего расширение перечней ключевых показателей и индикативных показателей муниципального земельного контроля на территории города Перми.

3. Настоящее решение вступает в силу с 01.03.2022, но не ранее дня его официального опубликования в печатном средстве массовой информации «Официальный бюллетень органов местного самоуправления муниципального образования город Пермь».

4. Опубликовать настоящее решение в печатном средстве массовой информации «Официальный бюллетень органов местного самоуправления муниципального образования город Пермь», а также опубликовать (обнародовать) настоящее решение на официальном сайте муниципального образования город Пермь в информационно-телекоммуникационной сети Интернет.

5. Контроль за исполнением настоящего решения возложить на комитет Пермской городской Думы по инвестициям и управлению муниципальными ресурсами.

Председатель
Пермской городской Думы

Д.В. Малютин

Глава города Перми

А.Н. Дёмкин

ПРИЛОЖЕНИЕ
к решению
Пермской городской Думы
от 22.02.2022 № 43

КЛЮЧЕВЫЕ ПОКАЗАТЕЛИ и их целевые значения, индикативные показатели муниципального земельного контроля на территории города Перми

1. Ключевые показатели муниципального земельного контроля на территории города Перми и их целевые значения:

доля контрольных мероприятий при взаимодействии с контролируемым лицом, по результатам которых выявлены нарушения, от общего количества проведенных контрольных мероприятий при взаимодействии с контролируемым лицом, за отчетный период (без учета мероприятий по контролю за исполнением предписания об устранении выявленного нарушения) – 80 %.

2. При осуществлении муниципального земельного контроля на территории города Перми устанавливаются следующие индикативные показатели:

количество плановых контрольных мероприятий, проведенных за отчетный период,

количество внеплановых контрольных мероприятий, предусматривающих взаимодействие с контролируемым лицом, проведенных за отчетный период,

общее количество контрольных мероприятий, предусматривающих взаимодействие с контролируемым лицом, проведенных за отчетный период,

количество инспекционных визитов, проведенных за отчетный период,

количество рейдовых осмотров, проведенных за отчетный период,

количество документарных проверок, проведенных за отчетный период,
количество выездных проверок, проведенных за отчетный период,
общее количество контрольных мероприятий без взаимодействия с контролируруемыми лицами (выездное обследование, наблюдение за соблюдением обязательных требований),
количество предостережений о недопустимости нарушения обязательных требований, объявленных за отчетный период,
количество контрольных мероприятий, по результатам которых выявлены нарушения обязательных требований, за отчетный период,
количество предписаний об устранении нарушений обязательных требований, выданных за отчетный период,
количество направленных в органы прокуратуры заявлений о согласовании проведения контрольных мероприятий за отчетный период,
количество направленных в органы прокуратуры заявлений о согласовании проведения контрольных мероприятий, по которым органами прокуратуры отказано в согласовании, за отчетный период,
количество устраненных нарушений обязательных требований за отчетный период,
количество исковых заявлений об оспаривании решений, действий (бездействий) должностных лиц контрольного органа, направленных контролируруемыми лицами в судебном порядке, по которым принято решение об удовлетворении заявленных требований, за отчетный период,
количество контрольных мероприятий, проведенных с грубым нарушением требований к организации и осуществлению муниципального земельного контроля, результаты которых признаны недействительными и (или) отменены, за отчетный период.



Пермская городская Дума VII созыва РЕШЕНИЕ

22.02.2022

№ 46

Об утверждении Порядка предоставления мер поддержки некоммерческим организациям в городе Перми

В соответствии с Федеральным законом от 12.01.1996 № 7-ФЗ «О некоммерческих организациях», решением Пермской городской Думы от 25.03.2014 № 55 «Об утверждении Концепции поддержки социально ориентированных некоммерческих организаций, осуществляющих деятельность на территории города Перми»

Пермская городская Дума **р е ш и л а**:

1. Утвердить Порядок предоставления мер поддержки некоммерческим организациям в городе Перми согласно приложению к настоящему решению.
2. Определить:
 - 2.1 период приема заявок на предоставление скидки по арендной плате на 2022 год с 01.03.2022 по 15.05.2022;
 - 2.2 срок предоставления скидки по арендной плате с 01.01.2022 по 31.12.2022 в случае подачи заявки на предоставление скидки по арендной плате в соответствии с подпунктом 2.1 настоящего решения.
3. Установить, что к некоммерческим организациям, подававшим заявки на предоставление муниципальной преференции на 2022 год в соответствии с решением Пермской городской Думы от 25.12.2007 № 315 «Об утверждении Порядка предоставления муниципальной преференции и преференции, не являющейся муниципальной, в виде скидки по арендной плате», которым муниципальная преференция не была предоставлена в связи с наличием решения об отсутствии необходимости согласия антимонопольного органа на предоставление муниципальной преференции, не применяется требование об отсутствии задолженности по оплате арендной платы, штрафов, пени за нарушение обязательств по оплате арендной платы по договору аренды муниципального недвижимого имущества в 2022 году при подаче заявки на предоставление скидки по арендной плате на 2022 год.
4. Установить, что скидка по арендной плате на 2022 год не предоставляется некоммерческим организациям, получившим муниципальную преференцию и преференцию, не являющуюся муниципальной, в виде скидки по арендной плате на 2022 год в соответствии с решением Пермской городской Думы от 25.12.2007 № 315 «Об утверждении Порядка предоставления муниципальной преференции и преференции, не являющейся муниципальной, в виде скидки по арендной плате».

5. Настоящее решение вступает в силу со дня его официального опубликования в печатном средстве массовой информации «Официальный бюллетень органов местного самоуправления муниципального образования город Пермь».

6. Опубликовать настоящее решение в печатном средстве массовой информации «Официальный бюллетень органов местного самоуправления муниципального образования город Пермь», а также опубликовать (обнародовать) настоящее решение на официальном сайте муниципального образования город Пермь в информационно-телекоммуникационной сети Интернет.

7. Контроль за исполнением настоящего решения возложить на комитет Пермской городской Думы по местному самоуправлению и регламенту.

Председатель
Пермской городской Думы

Д.В. Малютин

Глава города Перми

А.Н. Дёмкин

ПРИЛОЖЕНИЕ
к решению
Пермской городской Думы
от 22.02.2022 № 46

ПОРЯДОК предоставления мер поддержки некоммерческим организациям в городе Перми

I. Общие положения

1.1. Настоящий Порядок (далее – Порядок) устанавливает порядок предоставления льготы в виде скидки по арендной плате (далее – скидка по арендной плате) при расчете арендной платы путем применения к ней понижающего коэффициента.

1.2. Скидка по арендной плате может быть предоставлена социально ориентированным некоммерческим организациям (далее – СО НКО) и территориальным общественным самоуправлениям в городе Перми (далее – ТОС) (далее совместно именуемые – арендатор, заявитель, организация), арендующим муниципальное имущество по договору аренды, заключенному в установленном порядке (далее – Договор).

1.3. Скидка по арендной плате предоставляется на один календарный год, следующий за годом представления заявки, либо до конца текущего года в случае заключения Договора в текущем году со дня вступления Договора в силу. Размер скидки по арендной плате определяется в соответствии с приложением к Порядку.

II. Требования к заявителям и порядок представления документов о предоставлении скидки по арендной плате

2.1. На дату подачи документов для получения скидки по арендной плате заявитель должен соответствовать следующим обязательным требованиям:

2.1.1 в течение не менее одного года до даты подачи заявки на предоставление скидки по арендной плате (далее - заявка) организация в соответствии с учредительными документами осуществляет:

2.1.1.1 деятельность по одному или нескольким видам, предусмотренным пунктом 1 статьи 31.1 Федерального закона от 12.01.1996 № 7-ФЗ «О некоммерческих организациях» (далее - Закон № 7-ФЗ), - в случае подачи документов СО НКО;

2.1.1.2 деятельность ТОС - в случае подачи документов ТОС;

2.1.2 организация не имеет задолженности по налогам и сборам, иным предусмотренным законодательством Российской Федерации обязательным платежам;

2.1.3 организация не имеет задолженности по оплате арендной платы, штрафов, пени за нарушение обязательств по оплате арендной платы по Договору;

2.1.4 организация осуществляет деятельность на территории города Перми.

2.2. Для рассмотрения вопроса о предоставлении скидки по арендной плате заявитель оформляет заявку по форме, утвержденной правовым актом администрации города Перми, и представляет ее в функциональное подразделение администрации города Перми, осуществляющее функции по приему и рассмотрению заявок на предоставление скидки по арендной плате (далее – Уполномоченный орган).

2.3. К заявке прилагаются следующие документы:

2.3.1 копии документов, подтверждающих полномочия физического лица на осуществление действий от имени заявителя, (решение о назначении или об избрании, либо приказ о назначении физического лица на должность, в соответствии с которым такое физическое лицо обладает правом действовать от имени заявителя без доверенности, либо доверенность);

2.3.2 копии учредительных документов заявителя со всеми изменениями и дополнениями к ним на дату подачи заявки, заверенные заявителем;

2.3.3 копия документа, подтверждающего государственную регистрацию организации;

2.3.4 копия свидетельства о постановке на учет в налоговом органе;

2.3.5 выписка из Единого государственного реестра юридических лиц, полученная не ранее чем за 1 месяц до дня ее представления, по форме, установленной федеральным органом исполнительной власти;

2.3.6 справка из налогового органа об исполнении налогоплательщиком (плательщиком сбора, плательщиком страховых взносов, налоговым агентом) обязанности по уплате налогов, сборов, страховых взносов, пеней, штрафов, процентов, выданная не ранее чем за 1 месяц до дня подачи документов;

2.3.7 публичный отчет о деятельности арендатора за год, предшествующий году подачи заявки, подписанный лицом, которое в силу закона, иного правового акта или учредительного документа юридического лица уполномочено выступать от имени заявителя, который подлежит размещению на информационном портале города Перми социально ориентированных некоммерческих организаций (www.nko.gorodperm.ru).

Публичный отчет о деятельности арендатора за год, предшествующий году подачи заявки, включает:

наименование и реквизиты организации,

контактную информацию об организации,

информацию о руководящих органах/руководителе организации,

информацию о видах деятельности организации,

сведения о деятельности и итогах работы организации за отчетный период (описание услуг и/или проектов, целевой аудитории, информацию о реализованных за отчетный период проектах),

информацию о видах поступлений (членские взносы, гранты, субсидии, собственная хозяйственная деятельность, иная деятельность (указать, какая),

информацию об открытых и общедоступных информационных ресурсах организации в сети Интернет (с указанием адреса);

2.3.8 копии документов, подтверждающих и (или) подтверждавших право на осуществление указанных видов деятельности, если в соответствии с законодательством Российской Федерации для их осуществления требуются и (или) требовались специальные разрешения;

2.3.9 декларация о соблюдении условий, предусмотренных пунктом 2.6 Порядка, по форме, утвержденной правовым актом администрации города Перми.

2.4. Заявка и документы, указанные в пункте 2.3 Порядка, представляются на бумажном носителе.

2.5. Срок представления заявки и документов, указанных в пункте 2.3 Порядка:

2.5.1 с 01 марта до 01 июня года, предшествующего году предоставления скидки по арендной плате;

2.5.2 в течение трех месяцев после дня заключения Договора в текущем году;

2.5.3 в срок, установленный подпунктом 2.5.1 настоящего пункта, – при заключении Договора в период с 01 января по 01 марта для подачи арендатором заявки на предоставление в году, следующем за годом заключения Договора, скидки по арендной плате;

2.5.4 в течение трех месяцев после дня заключения Договора – при заключении Договора после 01 марта для подачи арендатором заявки на предоставление в году, следующем за годом заключения Договора, скидки по арендной плате.

2.6. Условия предоставления скидки по арендной плате:

2.6.1 наличие Договора;

2.6.2 на дату подачи заявки и документов, указанных в пункте 2.3 Порядка, арендуемое муниципальное имущество используется для осуществления:

2.6.2.1 деятельности по одному или нескольким видам, предусмотренным пунктом 1 статьи 31.1 Закона № 7-ФЗ, в соответствии с целями, указанными в Договоре, и не передано в субаренду в пределах площадей, на которые планируется предоставление скидки по арендной плате, – в случае если организация имеет статус СО НКО;

2.6.2.2 деятельности ТОО и не передано в субаренду в пределах площадей, на которые планируется предоставление скидки по арендной плате, – в случае если организация осуществляет деятельность ТОО.

2.7. На период предоставления скидки по арендной плате арендуемое муниципальное имущество должно использоваться для осуществления деятельности по одному или нескольким видам, предусмотренным пунктом 1 статьи 31.1 Закона № 7-ФЗ, либо для осуществления деятельности ТОО в соответствии с учредительными документами, а также запрещается передача арендуемого муниципального имущества, на которое предоставлена скидка по арендной плате, в субаренду в пределах площадей, на которые предоставлена скидка по арендной плате.

2.8. В случае несоблюдения условия, предусмотренного пунктом 2.7 Порядка, Уполномоченным органом принимается решение об отмене решения о предоставлении скидки по арендной плате и установлении размера предоставленной скидки по арендной плате со дня принятия решения, предусмотренного пунктом 3.3 Порядка.

Указанное решение направляется Уполномоченным органом в адрес организации, функционального органа администрации города Перми, осуществляющего функции по управлению и распоряжению имуществом города Перми (далее – Функциональный орган), в течение 3 рабочих дней после дня его принятия.

2.9. Заявитель вправе обратиться в Уполномоченный орган с заявлением об отзыве заявки и документов, указанных в пункте 2.3 Порядка (далее - заявление об отзыве заявки), на любой стадии рассмотрения заявки и прилагаемых к ней документов до дня принятия решения, предусмотренного пунктом 3.3 Порядка.

Уполномоченный орган рассматривает заявление об отзыве заявки и возвращает заявителю заявку с прилагаемыми документами в течение 5 рабочих дней после дня поступления заявления об отзыве заявки.

III. Порядок рассмотрения заявки

3.1. Заявка регистрируется Уполномоченным органом в день ее поступления.

3.2. Уполномоченный орган в течение 20 рабочих дней после дня регистрации заявки рассматривает представленную заявку и документы, указанные в пункте 2.3 Порядка, на полноту их представления, достоверность представленной заявителем информации в соответствии с пунктами 2.2, 2.3 Порядка и соблюдение требований, указанных в пунктах 2.2-2.6 Порядка, определяет соответствие заявителя требованиям, установленным в пункте 2.1 Порядка, а также определяет статус арендатора в соответствии с таблицей Порядка расчета скидки по арендной плате при передаче муниципального имущества в аренду некоммерческим организациям в городе Перми (приложение к Порядку), размер понижающего коэффициента, предполагаемую сумму скидки по арендной плате, площадь помещения, на которую планируется предоставление скидки по арендной плате.

Уполномоченный орган в течение 3 рабочих дней после дня регистрации заявки и документов, указанных в пункте 2.3 Порядка, запрашивает расчет размера скидки по арендной плате в отношении каждого арендатора в соответствии с пунктом 1.3 Порядка, а также сведения, документы и иные материалы, необходимые для рассмотрения заявки и документов, указанных в пункте 2.3 Порядка, от Функционального органа.

Функциональный орган в течение 5 рабочих дней после дня поступления запроса от Уполномоченного органа, предусмотренного абзацем вторым настоящего пункта, направляет Уполномоченному органу расчет размера скидки по арендной плате, а также сведения, документы и иные материалы, необходимые для рассмотрения заявки и документов, указанных в пункте 2.3 Порядка.

3.3. В случае представления полного пакета документов в соответствии с пунктами 2.2, 2.3 Порядка и соответствия их требованиям, предусмотренным пунктами 2.2-2.6 Порядка, а также соответствия заявителя требованиям, указанным в пункте 2.1 Порядка, Уполномоченный орган принимает решение о предоставлении скидки по арендной плате и установлении размера предоставленной скидки по арендной плате (далее - Решение) в течение 3 рабочих дней после дня окончания срока, установленного абзацем первым пункта 3.2 Порядка.

В случае если заявитель соответствует нескольким статусам арендатора, указанным в таблице Порядка расчета скидки по арендной плате при передаче муниципального имущества в аренду некоммерческим организациям в городе Перми (приложение к Порядку), предоставляется скидка по арендной плате в большем размере.

3.4. Решение в отношении каждого арендатора оформляется письмом за подписью руководителя Уполномоченного органа, содержащим в обязательном порядке следующие сведения: наименование арендатора муниципального недвижимого имущества, адрес арендуемого объекта недвижимого имущества, площадь арендуемого объекта недвижимого имущества (кв. м), площадь арендуемого объекта, на которую предоставляется скидка по арендной плате (кв. м), размер понижающего коэффициента, размер скидки по арендной плате.

3.5. Уполномоченный орган направляет в адрес заявителя Решение не позднее истечения 5 рабочих дней после дня принятия такого Решения.

Уполномоченный орган направляет в адрес Функционального органа Решение для перерасчета арендной платы по Договору в срок, установленный абзацем первым настоящего пункта.

3.6. Основаниями для отказа в предоставлении скидки по арендной плате заявителю являются:

3.6.1 заявка и документы, указанные в пункте 2.3 Порядка, поданы с нарушением срока, установленного пунктом 2.5 Порядка;

3.6.2 несоответствие заявителя требованиям, указанным в пункте 2.1 Порядка;

3.6.3 несоответствие представленной заявки и документов, указанных в пункте 2.3 Порядка, требованиям, установленным пунктами 2.2-2.6 Порядка, или непредставление (представление не в полном объеме) указанных документов;

3.6.4 недостоверность представленной заявителем информации.

3.7. После устранения нарушений, являвшихся основанием для отказа в предоставлении скидки по арендной плате, заявитель вправе вновь представить заявку в установленном порядке и в предусмотренные сроки.

3.8. При наличии оснований, указанных в пункте 3.6 Порядка, Уполномоченный орган не позднее 3 рабочих дней после дня окончания рассмотрения заявки и документов, указанных в пункте 2.3 Порядка, подготавливает уведомление об отказе в предоставлении скидки по арендной плате с указанием причины отказа и направляет его заявителю. Заявка и документы, указанные в пункте 2.3 Порядка, возвращаются заявителю в срок, установленный настоящим пунктом.

3.9. Организация вправе обратиться в Уполномоченный орган с заявлением об отказе в предоставлении скидки по арендной плате.

Уполномоченный орган рассматривает заявление об отказе в предоставлении скидки по арендной плате в течение 5 рабочих дней после дня его поступления и принимает решение об отмене решения о предоставлении скидки по арендной плате и установлении размера такой скидки со дня поступления такого заявления.

Указанное решение направляется Уполномоченным органом в адрес организации, Функционального органа в течение 3 рабочих дней после дня его принятия.

ПРИЛОЖЕНИЕ
к Порядку предоставления мер
поддержки некоммерческим
организациям в городе Перми

ПОРЯДОК
расчета скидки по арендной плате при передаче муниципального имущества
в аренду некоммерческим организациям в городе Перми

Размер скидки по арендной плате рассчитывается по формуле:

$$C = ((A \text{ пл.} * Sc) / \text{Собщ.}) * (1 - Kп), \text{ где:}$$

C – размер скидки по арендной плате в месяц (руб.),

A пл. – размер арендной платы за пользование муниципальным имуществом, определяемый в соответствии с законодательством и нормативными правовыми актами города Перми, в месяц (руб.),

Kп – понижающий коэффициент,

Sc – площадь помещения, по арендной плате за которое предоставляется скидка (в соответствии с таблицей) (кв. м),

Собщ. – общая площадь помещения муниципального имущества, переданного в аренду (кв. м).

Значение понижающего коэффициента Kп определяется в соответствии с таблицей.

Таблица

Значения понижающего коэффициента Kп

№	Статус арендатора	Размер понижающего коэффициента (Kп)	Порядок определения площади помещений, за пользование которыми предоставляется скидка
1	Социально ориентированные некоммерческие организации (далее – СО НКО), которые осуществляют в соответствии с учредительными документами деятельность по одному или нескольким видам, предусмотренным пунктом 1 статьи 31.1 Федерального закона от 12.01.1996 № 7-ФЗ «О некоммерческих организациях», не относящиеся к категориям организаций, указанных в пунктах 2-6 настоящей таблицы	0,1	одной организации по каждому договору аренды устанавливается норматив площади, за пользование которой предоставляется скидка, не более 150 кв. м. Плата за аренду площади, превышающей установленный норматив, рассчитывается на общих основаниях
2	СО НКО, осуществляющие деятельность в сфере физической культуры и спорта	0,1	одной организации по каждому договору аренды без ограничения площадей

№	Статус арендатора	Размер понижающего коэффициента (Кп)	Порядок определения площади помещений, за пользование которыми предоставляется скидка
3	СО НКО, осуществляющие образовательную деятельность по образовательным программам дошкольного, начального общего, основного общего и среднего общего образования на территории города Перми	0,01	одной организации по каждому договору аренды без ограничения площадей
4	СО НКО, осуществляющие деятельность, направленную на социальное обслуживание, социальную поддержку и защиту граждан	0,01	одной организации по каждому договору аренды устанавливается норматив площади, за пользование которой предоставляется скидка, не более 500,0 кв. м. Плата за аренду площади, превышающей установленный норматив, рассчитывается на общих основаниях
5	СО НКО, осуществляющие деятельность в сфере образования, за исключением организаций, осуществляющих образовательную деятельность, указанных в пункте 3 настоящей таблицы, и культуры	0,1	одной организации по каждому договору аренды устанавливается норматив площади, за пользование которой предоставляется скидка, не более 300 кв. м. Плата за аренду площади, превышающей установленный норматив, рассчитывается на общих основаниях
6	Территориальные общественные самоуправления	0,01	одной организации по каждому договору аренды устанавливается норматив площади, за пользование которой предоставляется скидка, не более 150 кв. м. Плата за аренду площади, превышающей установленный норматив, рассчитывается на общих основаниях



Пермская городская Дума VII созыва РЕШЕНИЕ

22.02.2022

№ 47

О Соглашении о взаимодействии между Пермской городской Думой и прокуратурой города Перми в сфере обеспечения единого правового пространства В целях актуализации соглашения между Пермской городской Думой и прокуратурой города Перми

Пермская городская Дума **р е ш и л а**:

1. Одобрить текст Соглашения о взаимодействии между Пермской городской Думой и прокуратурой города Перми в сфере обеспечения единого правового пространства (далее – Соглашение) согласно приложению к настоящему решению.
2. Поручить председателю Пермской городской Думы Малютину Д.В. подписать Соглашение от имени Пермской городской Думы.
3. Настоящее решение вступает в силу со дня его подписания.
4. Опубликовать настоящее решение в печатном средстве массовой информации «Официальный бюллетень органов местного самоуправления муниципального образования город Пермь», а также опубликовать (обнародовать) настоящее решение на официальном сайте муниципального образования город Пермь в информационно-телекоммуникационной сети Интернет.
5. Контроль за исполнением настоящего решения возложить на комитет Пермской городской Думы по местному самоуправлению и регламенту.

Председатель
Пермской городской Думы

Д.В. Малютин

ПРИЛОЖЕНИЕ
к решению
Пермской городской Думы
от 22.02.2022 № 47

СОГЛАШЕНИЕ
о взаимодействии между Пермской городской Думой и прокуратурой города Перми
в сфере обеспечения единого правового пространства

г. Пермь

«___» _____ 2022 года

Пермская городская Дума, именуемая в дальнейшем «Дума», в лице председателя Пермской городской Думы Малютина Дмитрия Васильевича, действующего на основании Устава города Перми, с одной стороны, и прокуратура города Перми, именуемая в дальнейшем «Прокуратура», в лице прокурора города Перми Дымолазова Виталия Сергеевича, действующего на основании Федерального закона от 17.01.1992 № 2202-1 «О прокуратуре Российской Федерации», именуемые в дальнейшем «Стороны», заключили настоящее Соглашение о нижеследующем:

1. Предмет Соглашения

В целях укрепления законности и правопорядка в сфере местного самоуправления Стороны будут взаимодействовать по следующим направлениям:

организация работы по обеспечению верховенства Конституции Российской Федерации и единства правового пространства;

укрепление законности, защита прав и свобод человека и гражданина, а также охраняемых законом интересов общества и государства;

обеспечение исполнения законодательства, регламентирующего деятельность органов прокуратуры и местного самоуправления, посредством разработки и реализации мероприятий, направленных на предупреждение, выявление и пресечение принятия не соответствующих федеральному и региональному законодательству правовых актов;

достижение конструктивного взаимовыгодного обмена необходимой информацией;

участие в мероприятиях, организованных и проводимых совместно или одной из Сторон, направленных на повышение правовой грамотности, правосознания и правовой культуры;

разработка совместных мер, ориентированных на сотрудничество между органами прокуратуры и органами местного самоуправления города Перми;

проведение совместных совещаний и консультаций по вопросам укрепления законности.

2. Обязательства Сторон

2.1. Взаимное информирование о планах работы по вопросам настоящего Соглашения, проводимых мероприятиях и принятых решениях по проектам нормативных правовых актов, предполагаемых к принятию.

2.2. Взаимное участие представителей Прокуратуры, Думы в конференциях, семинарах, заседаниях комитетов и рабочих групп, круглых столов, коллегий и других мероприятиях по вопросам формирования единого правового пространства.

2.3. Дума:

2.3.1 обеспечивает Прокуратуре доступ к информационным системам, содержащим проекты нормативных правовых актов и документы, обосновывающие необходимость их издания, повестки проведения заседания Думы и комитетов Думы, принятые правовые акты Думы;

2.3.2 рассматривает заключения прокуратуры на проекты нормативных правовых актов Думы об их несоответствии нормам федерального и регионального законодательства, наличии в них коррупциогенных факторов в порядке, предусмотренном Регламентом Думы;

2.3.3 рассматривает предложения прокуратуры, направленные в порядке, предусмотренном ст. 9 Федерального закона от 17.01.1992 № 2202-1 «О прокуратуре Российской Федерации», о необходимости урегулирования общественных отношений в пределах предоставленных полномочий, а также информирует Прокуратуру о результатах рассмотрения предложений в месячный срок;

2.3.4 обеспечивает Прокуратуре возможность участия в заседаниях комитетов Думы и пленарных заседаниях Думы, в том числе в формате видео-конференц-связи.

2.4. Прокуратура:

2.4.1 при наличии в проектах решений Думы несоответствий актам более высокой юридической силы и(или) коррупциогенных факторов, нарушений правил юридической техники, готовит письменное заключение и направляет его в Думу;

2.4.2 ежегодно информирует Думу о состоянии законности в городе Перми и о предложениях по ее укреплению;
2.4.3 обеспечивает участие сотрудников прокуратуры в мероприятиях, проводимых Думой, направленных на повышение уровня правовой грамотности (учебно-методические семинары, учебы и т.д.);

2.4.4 представляет по запросам Думы и при наличии технической возможности копии актов прокурорского реагирования на нормативные правовые акты в электронной форме.

2.5. В случае возникновения у Сторон разногласий по правовым вопросам, касающимся проектов нормативных правовых актов Думы, их урегулирование осуществляется путем проведения согласительных процедур, а при недостижении согласованной позиции - в установленном законом порядке.

3. Заключительные положения и срок действия Соглашения

3.1. Настоящее Соглашение вступает в силу с даты его подписания и действует без ограничения срока.

3.2. Настоящее Соглашение может быть расторгнуто по желанию любой из сторон с условием уведомления другой Стороны в письменной форме не позднее чем за три месяца до дня расторжения Соглашения.

3.3. Настоящее Соглашение составлено в двух экземплярах, имеющих одинаковую силу, по одному для каждой из Сторон

3.4. Для реализации положений настоящего Соглашения Стороны вправе назначить своих координаторов.

3.5. Все соглашения о взаимодействии между Сторонами, касающиеся предмета Соглашения, обязательств Сторон и иных положений настоящего Соглашения, заключенные Сторонами ранее, признаются Сторонами утратившими силу (расторгнутыми) с даты подписания настоящего Соглашения.

Председатель
Пермской городской Думы

Прокурор города Перми

_____ Д.В. Малютин

_____ В.С. Дымолазов



Пермская городская Дума VII созыва Р Е Ш Е Н И Е

22.02.2022

№ 49

О направлении депутатов Пермской городской Думы VII созыва в состав общественной комиссии по обсуждению проекта муниципальной программы формирования современной городской среды на 2018-2024 годы в части благоустройства общественных территорий муниципального образования город Пермь на 2023 год

Пермская городская Дума **р е ш и л а**:

1. Направить в состав общественной комиссии по обсуждению проекта муниципальной программы формирования современной городской среды на 2018-2024 годы в части благоустройства общественных территорий муниципального образования город Пермь на 2023 год депутатов Пермской городской Думы:

Болквядзе Арсена Давидовича,
Гараева Эдуарда Ринатовича,
Манина Владимира Григорьевича,
Пономарева Романа Георгиевича.

2. Признать утратившим силу решение Пермской городской Думы от 23.03.2021 № 82 «О направлении депутатов Пермской городской Думы в состав общественной комиссии по обсуждению проекта муниципальной программы формирования современной городской среды на 2022 год в части благоустройства общественных территорий муниципального образования город Пермь».

3. Настоящее решение вступает в силу со дня его подписания.

4. Опубликовать настоящее решение в печатном средстве массовой информации «Официальный бюллетень органов местного самоуправления муниципального образования город Пермь», а также опубликовать (обнародовать)

настоящее решение на официальном сайте муниципального образования город Пермь в информационно-телекоммуникационной сети Интернет.

5. Контроль за исполнением настоящего решения возложить на комитет Пермской городской Думы по пространственному развитию и благоустройству.

Председатель
Пермской городской Думы

Д.В. Малютин



Пермская городская Дума VII созыва РЕШЕНИЕ

22.02.2022

№ 50

О направлении депутатов Пермской городской Думы VII созыва в состав рабочей группы по разработке мер стимулирования и развития территориального общественного самоуправления в городе Перми

Пермская городская Дума **р е ш и л а**:

1. Направить в состав рабочей группы по разработке мер стимулирования и развития территориального общественного самоуправления в городе Перми депутатов Пермской городской Думы:

Бурдина Олега Аркадьевича,
Спиридонова Максима Александровича,
Фёдорова Дмитрия Александровича.

2. Настоящее решение вступает в силу со дня его подписания.

3. Опубликовать настоящее решение в печатном средстве массовой информации «Официальный бюллетень органов местного самоуправления муниципального образования город Пермь», а также опубликовать (обнародовать) настоящее решение на официальном сайте муниципального образования город Пермь в информационно-телекоммуникационной сети Интернет.

4. Контроль за исполнением настоящего решения возложить на комитет Пермской городской Думы по местному самоуправлению и регламенту.

Председатель
Пермской городской Думы

Д.В. Малютин

ПОСТАНОВЛЕНИЯ АДМИНИСТРАЦИИ ГОРОДА ПЕРМИ**АДМИНИСТРАЦИЯ ГОРОДА ПЕРМИ
ПОСТАНОВЛЕНИЕ**18.02.2022№ 104**О внесении изменений в постановление администрации города Перми от 22.12.2021 № 1171
«О создании общественного совета при администрации города Перми по вопросу обсуждения
проектов программ профилактики рисков причинения вреда (ущерба) охраняемым законом
ценностям по видам муниципального контроля»**

В соответствии с постановлением Правительства Российской Федерации от 27 октября 2021 г. № 1844 «Об утверждении требований к разработке, содержанию, общественному обсуждению проектов форм проверочных листов, утверждению, применению, актуализации форм проверочных листов, а также случаев обязательного применения проверочных листов», Уставом города Перми администрация города Перми ПОСТАНОВЛЯЕТ:

1. Внести в постановление администрации города Перми от 22 декабря 2021 г. № 1171 «О создании общественного совета при администрации города Перми по вопросу обсуждения проектов программ профилактики рисков причинения вреда (ущерба) охраняемым законом ценностям по видам муниципального контроля» следующие изменения:

1.1. наименование изложить в следующей редакции:

«О создании общественного совета при администрации города Перми по вопросу обсуждения проектов программ профилактики рисков причинения вреда (ущерба) охраняемым законом ценностям по видам муниципального контроля, проектов нормативных правовых актов об утверждении форм проверочных листов»;

1.2. пункт 1 изложить в следующей редакции:

«1. Создать общественный совет при администрации города Перми по вопросу обсуждения проектов программ профилактики рисков причинения вреда (ущерба) охраняемым законом ценностям по видам муниципального контроля, проектов нормативных правовых актов об утверждении форм проверочных листов.»;

1.3. пункт 2 изложить в следующей редакции:

«2. Утвердить прилагаемое Положение об общественном совете при администрации города Перми по вопросу обсуждения проектов программ профилактики рисков причинения вреда (ущерба) охраняемым законом ценностям по видам муниципального контроля, проектов нормативных правовых актов об утверждении форм проверочных листов.».

2. Внести в Положение об общественном совете при администрации города Перми по вопросу обсуждения проектов программ профилактики рисков причинения вреда (ущерба) охраняемым законом ценностям по видам муниципального контроля, утвержденное постановлением администрации города Перми от 22 декабря 2021 г. № 1171, следующие изменения:

2.1. наименование изложить в следующей редакции:

«Положение об общественном совете при администрации города Перми по вопросу обсуждения проектов программ профилактики рисков причинения вреда (ущерба) охраняемым законом ценностям по видам муниципального контроля, проектов нормативных правовых актов об утверждении форм проверочных листов»;

2.2. пункт 1.1 изложить в следующей редакции:

«2.2. Настоящее Положение об общественном совете при администрации города Перми по вопросу обсуждения проектов программ профилактики рисков причинения вреда (ущерба) охраняемым законом ценностям по видам муниципального контроля, проектов нормативных правовых актов об утверждении форм проверочных листов (далее – Положение, общественный совет) определяет задачи, функции и порядок организации деятельности общественного совета.»;

2.3. пункт 1.3 изложить в следующей редакции:

«1.3. Общественный совет создается в целях обсуждения проектов программ профилактики рисков причинения вреда (ущерба) охраняемым законом ценностям по видам муниципального контроля (далее – проекты программ профилактики), проектов нормативных правовых актов об утверждении форм проверочных листов.»;

2.4. пункты 2.1, 2.2 изложить в следующей редакции:

«2.1. обсуждение проектов программ профилактики, проектов нормативных правовых актов об утверждении форм проверочных листов, прошедших процедуру общественного обсуждения на официальном сайте муниципального образования город Пермь в информационно-телекоммуникационной сети Интернет;

2.2. выработка предложений и рекомендаций функциональным, территориальным органам администрации города Перми, уполномоченным на осуществление муниципального контроля, по результатам обсуждения проектов программ профилактики, проектов нормативных правовых актов об утверждении форм проверочных листов.»;

2.3. пункт 3.2 изложить в следующей редакции:

«3.2. обсуждает проекты программ профилактики, проекты нормативных правовых актов об утверждении форм проверочных листов, анализирует проблемы, на решение которых направлены программы профилактики рисков причинения вреда (ущерба) охраняемым законом ценностям;»;

2.4. пункт 3.4 изложить в следующей редакции:

«3.4. осуществляет разработку предложений и рекомендаций по совершенствованию проектов программ профилактики, проектов нормативных правовых актов об утверждении форм проверочных листов.»;

2.5. пункты 4.17, 4.18 изложить в следующей редакции:

«4.17. Обеспечение деятельности общественного совета (извещение членов общественного совета о поступлении на обсуждение проектов программ профилактики, проектов нормативных правовых актов об утверждении форм проверочных листов, а также о дате, времени, месте проведения заседаний, ведение и оформление протоколов, направление предложений по проектам программ профилактики, проектам нормативных правовых актов об утверждении форм проверочных листов соответствующим разработчикам) осуществляется секретарем общественного совета.

4.18. Основной формой деятельности общественного совета является заседание. Периодичность заседаний общественного совета определяется председателем общественного совета при поступлении проектов программ профилактики, проектов нормативных правовых актов об утверждении форм проверочных листов в целях их обсуждения.»;

2.6. пункты 4.24, 4.25 изложить в следующей редакции:

«4.24. Решения общественного совета, принятые по результатам обсуждения проектов программ профилактики, проектов нормативных правовых актов об утверждении форм проверочных листов, оформляются протоколом, который подписывается председателем и секретарем общественного совета. Протокол заседания направляется разработчику соответствующего проекта программы профилактики, проекта нормативного правового акта об утверждении формы проверочного листа в течение 5 рабочих дней со дня проведения заседания.

4.25. Решение общественного совета, поступившее в адрес разработчика проекта программы профилактики, проекта нормативного правового акта об утверждении формы проверочного листа в соответствии с его компетенцией, подлежит обязательному рассмотрению.».

3. Настоящее постановление вступает в силу со дня официального опубликования в печатном средстве массовой информации «Официальный бюллетень органов местного самоуправления муниципального образования город Пермь».

4. Управлению по общим вопросам администрации города Перми обеспечить опубликование настоящего постановления в печатном средстве массовой информации «Официальный бюллетень органов местного самоуправления муниципального образования город Пермь».

5. Информационно-аналитическому управлению администрации города Перми обеспечить опубликование (обнародование) настоящего постановления на официальном сайте муниципального образования город Пермь в информационно-телекоммуникационной сети Интернет.

6. Контроль за исполнением настоящего постановления возложить на заместителя главы администрации города Перми Агеева В.Г.

Глава города Перми

А.Н. Дёмкин



АДМИНИСТРАЦИЯ ГОРОДА ПЕРМИ ПОСТАНОВЛЕНИЕ

18.02.2022

№ 106

О внесении изменений в Перечень муниципальных образовательных учреждений, реализующих программу дошкольного образования, закрепленных за конкретными территориями города Перми, утвержденный постановлением администрации города Перми от 08.04.2014 № 229

В соответствии с Федеральным законом от 29 декабря 2012 г. № 273-ФЗ «Об образовании в Российской Федерации», постановлением администрации города Перми от 15 февраля 2021 г. № 70 «Об утверждении Подходов к закрепле-

нию конкретных территорий города Перми за муниципальными образовательными учреждениями, подведомственными департаменту образования администрации города Перми», в целях актуализации правовых актов администрации города Перми

администрация города Перми ПОСТАНОВЛЯЕТ:

1. Внести изменения в Перечень муниципальных образовательных учреждений, реализующих программу дошкольного образования, закрепленных за конкретными территориями города Перми, утвержденный постановлением администрации города Перми от 08 апреля 2014 г. № 229 (в ред. от 24.02.2015 № 90, от 24.03.2016 № 198, от 10.03.2017 № 181, от 04.09.2017 № 685, от 16.03.2018 № 143, от 21.02.2019 № 118, от 28.02.2020 № 183, от 03.04.2021 № 134), изложив в редакции согласно приложению к настоящему постановлению.

2. В случае установления (выявления) территории в границах муниципального образования город Пермь, не включенной в Перечень муниципальных образовательных учреждений, реализующих программу дошкольного образования, закрепленных за конкретными территориями города Перми, на которой проживают граждане, имеющие право на получение дошкольного образования, районный отдел департамента образования администрации города Перми на основании обращения родителей (законных представителей) в течение 5 рабочих дней определяет образовательные учреждения с учетом подходов к закреплению конкретных территорий города Перми за муниципальными образовательными учреждениями, подведомственными департаменту образования администрации города Перми, утвержденных постановлением администрации города Перми.

3. Настоящее постановление вступает в силу со дня официального опубликования в печатном средстве массовой информации «Официальный бюллетень органов местного самоуправления муниципального образования город Пермь».

4. Управлению по общим вопросам администрации города Перми обеспечить опубликование настоящего постановления в печатном средстве массовой информации «Официальный бюллетень органов местного самоуправления муниципального образования город Пермь».

5. Информационно-аналитическому управлению администрации города Перми обеспечить опубликование (обнародование) настоящего постановления на официальном сайте муниципального образования город Пермь в информационно-телекоммуникационной сети Интернет.

6. Контроль за исполнением настоящего постановления возложить на заместителя главы администрации города Перми Грибанова А.А.

Глава города Перми

А.Н. Дёмкин

Приложение
к постановлению администрации
города Перми
от 18.02.2022 № 106

ПЕРЕЧЕНЬ
муниципальных образовательных учреждений,
реализующих программу дошкольного образования,
закрепленных за конкретными территориями города Перми

№	Наименование и адрес муниципального образовательного учреждения	Территория города Перми	
		улица	номер дома
1	2	3	4
1	I. Возраст детей 6-7 лет		
1.1	Дзержинский район		
1.1.1	Микрорайоны Пролетарский, Железнодорожный, Акуловский, Комсомольский в границах ул. Хабаровской, Кочегаров, Транспортной, Низовского проезда, Докучаева, Красноборской 1-й, Якутской		
1.1.1.1	муниципальное автономное дошкольное образовательное учреждение (далее – МАДОУ) «Детский сад «ЛЕГОПОЛИС» г. Перми, ул. Заречная, д. 131, ул. Белолевская, д. 49, ул. Хабаровская, д. 68; МАДОУ «Детский сад № 407» г. Перми, ул. Костычева, д. 24, ул. Костычева, д. 34, ул. Докучаева, д. 28а; МАДОУ «Конструктор успеха» г. Перми, ул. Машинистов, д. 43а, ул. Машинистов, д. 46, ул. Машинистов, д. 51	Абаканская	все
		Белолевская	все
		Бажова	все
		Вагонная	все
		Ветлужская	все
		Высоковольтная	все
		Генерала Наумова	все
		Дошкольная	все
		Докучаева	все
		Заречная	все
		Костычева	все
		Кочегаров	все
		Красноборская	все
		Красноборская 1-я	все
		Красноборская 2-я	все
		Кустарная	все
		Красноводская	все
		Коллективная	все
		Лузанский переулок	все
		Ленвинский переулок	все
		Лепешинской	все
		Майкопская	все
		Марии Загуменных	все
	Машинистов	все	
	Моршанская	все	
	Нижнетавдинская	все	
	Низовская	все	
	Надеждинская	все	
	Путейская	все	
	Путейская 2-я	все	

		Сергея Колотыгина	все
		Славгородская	все
		Сортировочная	все
		Софьи Ковалевской	все
		Стрелочников	все
		Сеченова	все
		Сочинская	все
		Транспортная	все
		Тувинская	все
		Хабаровская	все
		Электровозная	все
		Якутская	все
1.1.2	Микрорайон Центр в границах ул. Окулова, Крисанова, Екатерининской, Подгорной		
1.1.2.1	МАДОУ «Центр развития ребенка (далее – ЦРР) – детский сад № 268» г. Перми, ул. Решетникова, д. 30, ул. Петропавловская, д. 109а, ул. Петропавловская, д. 80, ул. Толмачева, д. 2, Якуба Коласа проезд, д. 12	Екатерининская	163, 165, 167, 169, 171, 196, 198, 200, 214, 216, 220
		Букирева	все
		Генкеля	все
		Данщина	20
		Дзержинского	все
		Крисанова	3, 5, 7, 11, 13, 15, 17, 19, 23, 25, 27, 29
		Ленина	нечетная сторона – с 55, четная сторона – с 84
		Лесозаводская	все
		Луначарского	четная сторона – с 128, нечетная сторона – с 131
		Окулова	с 44 по 83
		Монастырская	нечетная сторона – с 117, четная сторона – с 132
		Плеханова	четная сторона – с 2 по 46, нечетная сторона – с 1 по 49
		Пермская	нечетная сторона – с 193, четная сторона – с 220
		Петропавловская	четная сторона – с 60, нечетная сторона – с 97
		Подгорная	с 30 по 109
		Пушкина	нечетная сторона – с 127
		Решетникова	все
		Советская	четная сторона – с 128
		Сухобруса	все
		Толмачева	все
		Хохрякова	все
		Якуба Коласа проезд	все
1.1.3	Микрорайоны Плоский, Голева в границах ул. Челюскинцев, Вильвенской, Связистов, Столбовой, шоссе Космонавтов, Подгорной, Екатерининской, Кронштадтской, Крисанова		
1.1.3.1	МАДОУ «Детский сад № 103» г. Перми, ул. Голева, д. 4, ул. Крисанова, д. 57а, ул. Крисанова, д. 39а; МАДОУ «Детский сад «Талантика» г. Перми, ул. Мильчакова, д. 26, ул. Овчинникова, д. 2, ул. Плеханова, д. 63	Блюхера	все
		Вильвенская	все
		Голева	все
		Горняков	все
		Грузинская	все
		Данилихинская	все
		Кисловодская	все
		Коммунаров	все
		Котовского	все
		Ключевая 3-я	11
		Крисанова	61, 63, 67, 68, 69, 71, 73, 73а, 75, 77
		Кронштадтская	все
		Крылова	9, 13, 15, 15а, 17, 34, 34а, 36, 38
		Малая Данилихинская	все
		Мильчакова	все
		Овчинникова	все
		Связистов	все
		Плеханова	четная сторона – с 48, нечетная сторона – с 51
		Полевая	все
		Ползунова	все
		Тавричанская	18, 20, 22
		шоссе Космонавтов	нечетная сторона – с 49 по 65, четная сторона – с 50 по 126а

		Челюскинцев	все
		Уральских партизан	все
1.1.4	Микрорайоны Заостровка, Парковый-1, Парковый-2 в границах ул. Фоминской, Колхозной, Красина, Кирпичной, Южной, Отдыха, Подлесной, Зои Космодемьянской, Трамвайной, Куфонина		
1.1.4.1	МАДОУ «Детский сад № 120» г. Перми, ул. Маяковского, д. 46б, ул. Маяковского, д. 34, ул. Строителей, д. 14; МАДОУ «Уральские самоцветы» г. Перми, ул. Подлесная, д. 9б, ул. Желябова, д. 16б; МАДОУ «Детский сад № 370» г. Перми, проспект Парковый, д. 26, ул. Подлесная, д. 21; муниципальное автономное образовательное учреждение (далее – МАОУ) «средняя общеобразовательная школа (далее – СОШ) № 44» г. Перми, структурное подразделение – детский сад «Школа Рыцарей и Принцесс», ул. Подлесная, д. 21/2; МАОУ «Гимназия № 31» г. Перми, структурное подразделение «Детский сад», ул. Подлесная, д. 39	Колхозная 1-я	все
		Красина	все
		Маяковского	все
		Новоколхозная	все
		Отдыха	все
		Пожарная	все
		Пригородная	все
		Пригородная 2-я	все
		Пригородная 3-я	все
		Проточная	все
		Республиканская	все
		Республиканская 2-я	все
		Сергея Есенина	все
		Сорокинская	все
		Сорокинская 2-я	все
		Ударника	все
		Усть-Мулянская	все
		Усть-Мулянская 2-я	все
		Усть-Мулянская 3-я	все
		Усть-Мулянская 4-я	все
		Усть-Мулянская 5-я	все
		Физкультурников	все
		Фоминская	все
		Южная	все
		Южная 2-я	все
		Южная 3-я	все
		Желябова	все
		Зои Космодемьянской	все
		Комиссара Пожарского	все
		проспект Парковый	нечетная сторона – с 1 по 15в, четная сторона – со 2 по 34
		Подлесная	нечетная сторона – с 3а по 57, четная сторона – со 2 по 20а
		Подлесная 2-я	все
		Строителей	все
		Алтайская	все
		Гремячинская	все
		Заводская	все
		Интернациональная	все
		Кирпичная	все
		Куфонина	все
		Мулянская 2-я	все
		Переселенческая	по 97
		Рыночная	все
		Рыночная 2-я	все
		Спортивная	все
		Шпалопропиточная	все
		Шпальная	все
		9-го Января	все
1.1.5	Микрорайоны Парковый-3, ДКЖ в границах ул. Зои Космодемьянской, Подлесной, Малкова, Локомотивной, Шоссейной 2-й, Барамзиной		
1.1.5.1	МАДОУ «Детский сад «Лидер» г. Перми, ул. Барамзиной, д. 52, ул. Гатчинская, д. 11, ул. Василия Каменского, д. 14, ул. Василия Каменского, д. 8; МАОУ «Гимназия № 31» г. Перми, ул. Подлесная, д. 39	Академика Вавилова	все
		Академика Павлова	все
		Барамзиной	все
		Боровая	все
		Верещагинская	все
		Вишерская	все
		Василия Каменского	все
		Вокзальная	все
		Гатчинская	все
		Детская	все
		Герцена	все
		Каслинский переулоч	все
		Локомотивная	все
		Малкова	все
		Озерная	все
		Папанинцев	все
		проспект Парковый	нечетная сторона – с 17 по

			45г, четная сторона – с 36 по 58а
		Переселенческая	все с 98
		Песчаная	все
		Рабочая	все
		Сельская	все
		Слесарная	все
		Телеграфная	все
		Углеуральская	все
		Учительская	все
		Черепановых	все
		Уфалейская	все
		Шоссейная 2-я	все
		Шпалопропиточная	все
		Энгельса	все
1.1.6	Все микрорайоны Дзержинского района		
1.1.6.1	группы дошкольных образовательных учреждений (далее – ДОУ), имеющие компенсирующую направленность: с тяжелыми нарушениями речи – МАДОУ «Детский сад «Лидер» г. Перми, ул. Василия Каменского, д. 8; МАДОУ «Детский сад № 103» г. Перми, ул. Крисанова, д. 39а; МАДОУ «Детский сад «Талантика» г. Перми, ул. Мильчакова, д. 26; с задержкой психического развития – МАДОУ «ЦРР – детский сад № 268» г. Перми, ул. Толмачева, д. 2; с умственной отсталостью, с расстройствами аутистического спектра – МАДОУ «Детский сад № 103» г. Перми, ул. Крисанова, д. 39а; с нарушениями зрения – МАДОУ «Детский сад № 103» г. Перми, ул. Крисанова, д. 39а	все	все
1.1.6.2	группы ДОУ, имеющие оздоровительную направленность: с аллергиями – МАДОУ «Детский сад «Лидер» г. Перми, ул. Василия Каменского, д. 14; с тубинтоксикацией – МАДОУ «ЦРР – детский сад № 268» г. Перми, ул. Толмачева, д. 2	все	все
1.2	Индустриальный район		
1.2.1	Микрорайон Нагорный в границах ул. Красавинской 1-й, Космонавта Беляева, Василия Васильева, Архитектора Свяязева, Норильской, Карпинского		
1.2.1.1	МАОУ «Гимназия № 1» г. Перми, структурное подразделение «Детский сад» ул. Космонавта Беляева, д. 43/1; МАДОУ «ЦРР – детский сад № 35» г. Перми, ул. Геологов, д. 7, ул. Архитектора Свяязева, д. 36, ул. Глинки, д. 11а; МАДОУ «ЦРР – детский сад № 403» г. Перми, ул. Архитектора Свяязева, д. 26, ул. Архитектора Свяязева, д. 20, ул. Чердынская, д. 18а; МАДОУ «Детский сад «Город мастеров» г. Перми, ул. Космонавта Беляева, д. 43/2	Архитектора Свяязева	все
		Андроновская 1-я	все
		Андроновская 2-я	все
		Верхнемуллинская	все
		Верховая 1-я	все
		Верховая 2-я	все
		Верховая 3-я	все
		Встречная	все
		Газосварщиков	все
		Геологов	все
		Гиринская 1-я	все
		Гиринская 2-я	все
		Глухой переулок	все
		Дивьинская	все
		Замулянская 1-я	все
		Замулянская 2-я	все
		Карпинского	все с 88
		Камышловская	все
		Композитора Глинки	все
		Космонавта Леонова	с 36 по 68
		Кордонная 1-я	все
		Кордонная 2-я	все
		Кордонная 3-я	все
		Кокорятская 1-я	все
		Кокорятская 2-я	все
		Калиновая	все
		Красавинская 1-я	все
		Красавинская 2-я	все
		Красавинская 3-я	все
		Казанцевская 1-я	все
		Казанцевская 2-я	все
		Казанцевская 3-я	все
		Карьерная 1-я	все
		Карьерная 2-я	все
		Карьерная 3-я	все
		Космонавта Беляева	нечетная сторона – все дома

		Конструкторская	все
		Милиционера Власова	все
		Мало-Субботинская 1-я	все
		Мало-Субботинская 2-я	все
		Норильская	все
		Открытая	все
		Пыжевская	все
		Пыжевская 2-я	все
		Пойменная	все
		Пойменная 2-я	все
		Приовражная	все
		Прибрежная	все
		Полевая	все
		Разведчиков	все
		Ремонтная 1-я	все
		Ремонтная 2-я	все
		Сусанина	все
		Селивановская	все
		Сталеваров	все
		Санаторная	все
		Субботинская 1-я	все
		Субботинская 2-я	все
		Субботинская 3-я	все
		Субботинская 4-я	все
		Субботинская 5-я	все
		Теплопроводная 2-я	все
		Урожайная	все
		Урожайная 1-я	все
		Урожайная 2-я	все
		Урожайный переулочок	все
		Чердынская	все
		Юннатская 1-я	все
		Юннатская 2-я	все
		Экскаваторная	все
		Энергетиков	все
		Ягодная	все
1.2.2	Микрорайон Балатова в границах ул. Проселочной, Космонавта	Беляева, шоссе Космонавтов, проспекта Декабристов, Самолетной	
1.2.2.1	МАДОУ «Эврика» г. Перми, ул. Нефтяников, д. 22а; МАДОУ «Детский сад № 396» г. Перми, ул. Сивкова, д. 28, ул. Формовщиков, д. 5, ул. Снайперов, д. 21; МАДОУ «Детский сад № 23» г. Перми, ул. Стахановская, д. 9, ул. Мира, д. 7а; МАДОУ «ЦРР – детский сад № 35» г. Перми, ул. Мира, д. 105; МАДОУ «ЦРР – детский сад № 46» г. Перми, ул. Стахановская, д. 51а, ул. Чайковского, д. 6, шоссе Космонавтов, д. 119; МАДОУ «Детский сад «Город мастеров» г. Перми, ул. Нефтяников, д. 57а, ул. Нефтяников, д. 56; МАДОУ «ЦРР – детский сад № 403» г. Перми, ул. Нефтяников, д. 44; МАДОУ «ЦРР – детский сад № 210» г. Перми, ул. Снайперов, д. 17; МАДОУ «Детский сад «ПАРМА» г. Перми, ул. Одоевского, д. 22а, ул. Комбайнеров, д. 30б, ул. Мира, д. 92а; МАДОУ «ЦРР – детский сад № 47» г. Перми, ул. Танкистов, д. 66; МАДОУ «Детский сад «Город мастеров» г. Перми, ул. Нефтяников, д. 56; МАДОУ «ЦРР – детский сад «Зодчий» г. Перми, ул. Чайковского, д. 8а, ул. Баумана, д. 5б, ул. Баумана, д. 7; МАДОУ «Детский сад «Калейдоскоп» г. Перми, ул. Мира, д. 14а, ул. Советской Армии, д. 25б, ул. Баумана, д. 25б, ул. 9 Мая, д. 9; МАДОУ «Детский сад № 305» г. Перми, ул. Нефтяников, д. 3б, д. 36а, ул. Братьев Игнатовых, д. 13а; МАДОУ «ЦРР – детский сад № 371» г. Перми, ул. Стахановская, д. 6а, ул. Льва Толстого, д. 6, ул. Бабушкина, д. 4	Бабушкина	все
		Баумана	все
		Бершетский переулочок	все
		Братьев Игнатовых	все
		Веры Засулич	с 1 по 14
		Гамовская 1-я	все
		Гамовская 2-я	все
		Дениса Давыдова	все
		Ипподромная 1-я	все
		Ипподромная 2-я	все
		Ипподромная 3-я	все
		Ипподромная 4-я	все
		Ипподромная 5-я	все
		Ипподромная 6-я	все
		Ипподромная 7-я	все
		Кавалерийская	со 2 по 32
		Карпинского	с 1 по 66
		Качалова	все
		Комбайнеров	все
		Космонавта Леонова	с 1 по 33а
		шоссе Космонавтов	со 110 все дома
		Космонавта Беляева	четная сторона – все дома
		Красных командиров	все
		Капитана Гастелло	все
		Левченко	все
		Льва Толстого	все
		Луньевская	все
		Мира	все
		Модельная	все
		Малая	все
		Нефтяников	все
		Нытвенская	все
		Одоевского	все

		Параютная	все
		Паровозная	все
		Пашийская	все
		Промышленная	все
		Сальский переулк	все
		Семченко	все
		Сивкова	с 10 по 25
		Снайперов	все
		Советской Армии	с 1 по 44
		Стахановская	все
		Столбовая	все
		Самолетная	с 1 по 56
		Спартакoвская	все
		9-го Мая	все
		Танкистов	все
		Формовщиков	все
		Чайковского	все
		Шахтерская	с 1 по 9
1.2.3	Микрорайон Ераничи в границах ул. Карпинского, Рязанской, проспекта Декабристов, Теплогорской		
1.2.3.1	МАДОУ «ЦРР – детский сад № 47» г. Перми, ул. Подводников, д. 12; МАДОУ «Детский сад № 396» г. Перми, ул. Подводников, д. 6; МАДОУ «Эврика» г. Перми, проспект Декабристов, д. 33а; МАДОУ «Детский сад № 23» г. Перми, ул. Самолетная, д. 28; МАДОУ «ЦРР – детский сад № 210» г. Перми, ул. Карпинского, д. 61	проспект Декабристов	все
		Веры Засулич	с 15 все дома
		Дудинский переулк	все
		Карпинского	с 67 по 87
		Конноармейская	все
		Лизы Чайкиной	все
		Молодогвардейская	все
		Молодогвардейская 2-я	все
		Молодежная	все
		Оборонная	все
		Олега Кошевого	все
		Подводников	все
		Рязанская	с 3 по 19а
		Самолетная	с 60 все дома
		Самолетная 2-я	все
		Сивкова	с 1 по 5
		Синарская	все
	Советской Армии	с 45 по 95	
	Теплогорская	все	
	Теплогорская 2-я	все	
	Шахтерская	с 14 по 40	
1.2.4	Все микрорайоны Индустриального района		
1.2.4.1	группы ДОУ, имеющие компенсирующую направленность: с задержкой психического развития – МАДОУ «Детский сад № 23» г. Перми, ул. Самолетная, д. 28; МАДОУ «ЦРР – детский сад № 35» г. Перми, ул. Геологов, д. 7, ул. Архитектора Связьева, д. 36; МАДОУ «ЦРР – детский сад № 210» г. Перми, ул. Карпинского, д. 61; МАДОУ «Детский сад № 305» г. Перми, ул. Братьев Игнатовых, д. 13а; МАДОУ «ЦРР – детский сад № 371» г. Перми, ул. Льва Толстого, д. 6; с умственной отсталостью – МАДОУ «ЦРР – детский сад № 35» г. Перми, ул. Мира, д. 105; с нарушениями зрения – МАДОУ «ЦРР – детский сад № 47» г. Перми, ул. Танкистов, д. 66	все	все
1.2.4.2		все	все
1.3	Кировский район		
1.3.1	Микрорайоны Судозавод, Водники в границах ул. Судостроителей, Светлогорской, Сокольской, Каховской 5-й; поселок Кировский		
1.3.1.1	МАДОУ «Детский сад № 85» г. Перми, ул. Камышинская, д. 9, ул. Камышинская, д. 1; ул. Судозаводская, д. 26; МАДОУ «Детский сад «Симфония» г. Перми, ул. Адмирала Ушакова, д. 28а, ул. Сокольская, д. 20, ул. Байкальская, д. 26а; МАДОУ «Детский сад «IT мир» г. Перми, ул. Волгодонская, д. 22, ул. Каляева, д. 35а, ул. Танцорова, д. 28, ул. Капитанская, д. 21	Адмирала Ушакова	все
		Авангардная	все
		Анапская	все
		Аметистовая	все
		Агрономическая	все
		Батумская	все
		Байкальская	все
		Бирюзовая	все
		Бородулинская	все
		Буксирная	все
	Башкирская	все	

	Белая	все
	Бузулукская	все
	Боцманский переулок 1-й, 2-й, 3-й, 4-й	все
	Вербная	все
	Витимская	все
	Водников	все
	Волгодонская	все
	Веслянский переулок	все
	Вольская	все
	Высокая	все
	Гаревая 1-я, 2-я	все
	Грушевая	все
	ДОС	все
	Ермака	все
	Ежевичный переулок	все
	Заборная	все
	Заборный переулок	все
	Запольская 1-я, 2-я	все
	Золотистая	все
	Ирбитская	все
	Изумрудная	все
	Калинина	все
	Кировоградская	четная сторона – со 180 все дома
	Каляева	все
	Канатная	все
	Капитана Пирожкова	все
	Камышинская	все
	Кедровая	все
	Кудымкарская	все
	Колокольчиковая	все
	Комаринская	все
	Кордонная	все
	Копейская	все
	Каховская	все
	Каховская 1-я, 2-я, 3-я, 4-я, 5-я	все
	Капитанская	все
	Курьинский переулок	все
	Лазурная	все
	Луговая	все
	Лунная	все
	Лютиковая	все
	Лядова	все
	Адмирала Макарова	все
	Монтажников	все
	Магазинная	все
	Мореходная	все
	Нижекурьинская	все
	Налимихинская	все
	Новосельская	все
	Оханская	все
	Омутинский переулок	все
	ПМС-14	все
	Прудовая	все
	Проскуровская	все
	Псковская	все
	Промучасток	все
	Парусная	все
	Пшеничная	все
	Пчелиная	все
	Разъездная	все
	Рижская	все
	Рузаевский переулок	все
	Североморская	все
	СНТ Заболотный	все
	СНТ Заозерный	все
	СНТ Движенец	все
	СНТ Луговой	все
	Сокольская	все
	Сокольская 2-я, 3-я	все
	Судозаводская	все

		Солдатская	все
		Сучанская	все
		Смольная	все
		Соловьиная	все
		Станционная	все
		Сумская	все
		Светлогорская	все
		Тупиковый переулок	все
		Танцорова	все
		Тихоокеанская	все
		Туапсинская	все
		Угличская	все
		Фиалковая	все
		Фруктовая	все
		Хорошая	все
		Черниговская	все
		Черногорская	все
		Александра Чекалина	все
		Штурманов	все
		Юнг Прикамья	все
		Якорный переулок	все
1.3.2	Микрорайон Центр в границах ул. Сысольской, Кировоградской, Ласьвинской, Охотников		
1.3.2.1	МАДОУ «ЦРР – детский сад № 252» г. Перми, ул. Закамская, д. 44а, ул. Автозаводская, д. 55; МАДОУ «Детский сад «Глобус» г. Перми, ул. Закамская, д. 58а, ул. Шишкина, д. 16; МАДОУ «Детский сад «Детспорт» г. Перми, ул. Сысольская, д. 9а, ул. Маршала Рыбалко, д. 109б, ул. Маршала Рыбалко, д. 100а, ул. Маршала Рыбалко, д. 101а; МАДОУ «Детский сад № 167» г. Перми, ул. Адмирала Нахимова, д. 14а, ул. Адмирала Нахимова, д. 18а, ул. Автозаводская, д. 42, ул. Автозаводская, д. 39; МАДОУ «Детский сад № 111» г. Перми, ул. Автозаводская, д. 47, ул. Закамская, д. 35а; МАДОУ «Детский сад «Сказка.ру» г. Перми, ул. Маршала Рыбалко, д. 95а, ул. Маршала Рыбалко, д. 29а	Автозаводская	с 16 по 43, 44а, 45, 46, 48, 49, 51, 53, 80б, 85, 95, 97, 101, 105, 107,
		Адмирала Нахимова	все
		Астраханская	все
		Александра Невского	все
		Закамская	с 20 по 62
		Кировоградская	с 34 по 138а
		Керченская	42, 44, 46, 48
		Липатова	все
		Магистральная	с 22 по 104/1
		Маршала Рыбалко	с 25 по 117/2
		Оборонщиков	все
		Сысольская	все
		Шишкина	все
		Ямпольская	все
1.3.3	Микрорайоны Экран, Рынок, Богдана Хмельницкого в границах ул. Ласьвинской, Ардатовской, Гальперина, Кировоградской		
1.3.3.1	МАДОУ «Детский сад № 111» г. Перми, ул. Химградская, д. 19, ул. Ласьвинская, д. 22а, ул. Чистопольская, д. 20; МАДОУ «Детский сад «Взлет» г. Перми, ул. Богдана Хмельницкого, д. 52а, ул. Охотников, д. 34, ул. Охотников, д. 8, ул. Маршала Рыбалко, д. 17а; МАДОУ «Детский сад «Сказка.ру» г. Перми, ул. Кировоградская, д. 15а; МАДОУ «Детский сад «Глобус» г. Перми, ул. Полтавская, д. 33	Автозаводская	с 2 по 15
		Ардатовская	все
		Богдана Хмельницкого	все
		Бетонный переулок	все
		Гальперина	все
		Дубовская	все
		Закамская	с 1 по 19
		Ильинский переулок	все
		Кировоградская	с 3 по 33
		Купянский переулок	все
		Ласьвинская	все
		Лужская	все
		Маршала Рыбалко	нечетная сторона – с 1а по 21а, четная сторона – со 2 по 14
		Магистральная	нечетная сторона – с 1 по 5, четная сторона – со 2 по 20
		Миргородская	все
		Новоржевская	все
		Онежская	все
		Онежская 2-я	все
		Очаковская	все
		Охотников	все
		поселок Оборино	все
		Пензенская	все
		Победы	все
		Полтавская	все
		Полтавская 2-я	все
		Петрозаводская	все
		4-й Пятилетки	все
	Рошинская	все	
	Сивашская	все	
	СНТ «118»	все	

		СНТ «Ромашка»	все
		СТ «145»	все
		Саянская	все
		Торговая	все
		Уржумская	все
		Федосеева	все
		Худанина	все
		Химградская	все
		Хвойная	все
		Чистопольская	все
		Чебоксарская	все
		Щигровская	все
		Ядринская	все
		Яранская	все
1.3.4	Микрорайон Крым в границах ул. Дунайской, Воронежской, Генерала Панфилова		
1.3.4.1	МАОУ «СОШ № 63» г. Перми, структурное подразделение, ул. Воронежская, д. 1, ул. Херсонская, д. 2, ул. Глазовская, д. 1а	Буровая	все
		Воронежская	все
		Воткинская	все
		Глазовская	все
		Генерала Панфилова	все
		Дунайская	все
		Котельничская	все
		Мензелинская	все
		Нижекамская	все
		Фадеева	все
		Херсонская	все
		Ялтинская	все
1.3.5	Все микрорайоны Кировского района		
1.3.5.1	группы ДОУ, имеющие компенсирующую направленность: с тяжелыми нарушениями речи – МАДОУ «ЦРР – детский сад № 137» г. Перми, ул. Александра Невского, д. 12, ул. Закамская, д. 27; МАДОУ «Детский сад «Глобус» г. Перми, ул. Победы, д. 27; МАОУ «СОШ № 63» г.Перми, структурное подразделение, ул. Глазовская, д.1а; с нарушениями зрения – МАОУ «Адаптивная школа – интернат «Ступени» г. Перми, ул. Закамская, д. 52а; с умственной отсталостью – МАДОУ «ЦРР – детский сад № 137» г. Перми, ул. Автозаводская, д. 29; с задержкой психического развития – МАДОУ «ЦРР – детский сад № 137» г. Перми, ул. Автозаводская, д. 29; ул. Александра Невского, д. 12, ул. Закамская, д. 27; МАДОУ «Детский сад «Глобус» г. Перми, ул. Победы, д. 27; МАОУ «СОШ № 63» г.Перми, структурное подразделение, ул. Глазовская, д.1а	все	все
1.3.5.2	группы ДОУ, имеющие оздоровительную направленность: с аллергиями и тубинтоксикацией – МАДОУ «ЦРР – детский сад № 252» г. Перми, ул. Закамская, д. 44а	все	все
1.4	Ленинский район		
1.4.1	Микрорайон Центральный в границах ул. Крисанова, Комсомольского проспекта, Пушкина, Торфяной, Борцов Революции		
1.4.1.1	МАДОУ «Детский сад № 36» г. Перми, ул. Екатерининская, д. 121; ул. Крисанова, д. 22а, ул. Луначарского, д. 122а; ул. Екатерининская, д. 142; МАДОУ «Детский сад «Театр на Звезде», ул. Советская, д. 118; МАДОУ «Детский сад № 404» г. Перми, ул. Пушкина, д. 35а, ул. Профессора Дедюкина, д. ба	Болотная	все
		Борчанинова	все
		Борцов Революции	все
		Брикетная	все
		Гипсовая	все
		Дачная 2-я	все
		Екатерининская	87, 101, 109, 109а, 119, 120, 122, 133, 134, 135, 136, 138, 139, 141, 141а, 143, 145, 162, 166, 166а, 174, 176, 178, 180, 184, 188, 190
		Конечная	все
		Крисанова	четная сторона – с 6 по 266
		Крылова	9, 24, 28
		Куйбышева	1, 7, 9, 38
		Лабинская	все
		Ленина	с 72а по 82
		Ломоносова	все
		Луначарского	с 66 по 115
		Александра Матросова	все
		Монастырская	с 40 по 1016
		Набережная 2-я	все
		Набережная 3-я	все
		Односторонняя	все
		Окулова	с 6 по 37

		Осинская	все
		переулок Баковий	все
		Пермская	со 124 по 200
		Петропавловская	с 77 по 93
		Попова	с 18 по 57
		Пушкина	с 89 по 116в
		Рыбацкая	все
		Сборная	все
		Свердловская	все
		Советская	с 66 по 106
		Спешилова	96а
		Средняя	все
		Топольевый переулок	все
		Торфяная	все
		шоссе Космонавтов	четная сторона – с 12 по 24
		Эпроновская	все
1.4.2	Микрорайоны ПНИПУ, Верхняя Курья в границах ул. Профессора Дедюкина, Академика Королева, Ладожской, Линии 10-й, Линии 1-й, Линии 3-й, Лесопарковой		
1.4.2.1	МАДОУ «Детский сад № 404» г. Перми, ул. Профессора Дедюкина, д. 6а, ул. Линия 2-я, д. 21	Академика Королева	все
		Ангарская	все
		Блочная	все
		Верхне-Курьинская	все
		ДОС	все
		Днепровская	все
		Ладожская	все
		Ленская	все
		Лесопарковая	все
		Лозьвинская	все
		Невская	все
		Профессора Дедюкина	все
		Пышминская	все
		Рионская	все
		Сосьвинская	все
		Линия 1-я	все
		Линия 2-я	все
		Линия 3-я	все
		Линия 4-я	все
		Линия 5-я	все
		Линия 6-я	все
		Линия 10-я	все
		Линия 11-я	все
		Линия 12-я	все
		Линия 13-я	все
1.4.3	Микрорайон Разгуляй в границах Комсомольского проспекта, ул. Николая Островского, Монастырской, Пушкина		
1.4.3.1	МАДОУ «Детский сад «Театр на Звезде» г. Перми, ул. Газеты «Звезда», д. 12, ул. Максима Горького, д. 42, Комсомольский проспект, д. 20а, ул. 25-го Октября, д. 4; МАДОУ «Детский сад № 404» г. Перми, ул. Пушкина, д. 35а, ул. Луначарского, д. 11а	Газеты «Звезда»	с 8 по 31б
		Екатерининская	с 3 по 98
		Клименко	все
		Комсомольский проспект	с 3 по 44
		Куйбышева	38, 39, 39а
		Ленина	со 2 по 49
		Луначарского	с 15 по 87
		Достоевского	все
		Максима Горького	с 5 по 44
		Малая Парковая	все
		Монастырская	с 7 по 57
		Николай Островского	с 1 по 30
		Окулова	с 1 по 5
		Парковая	все
		Пермская	с 1а по 90
		Петропавловская	4, 8а, 11, 11а, 12, 13, 13а, 14, 15, 17, 19, 19а, 29, 30, 30а, 33, 37, 40, 41, 46, 48, 50, 52
		Пушкина	нечетная сторона – с 1 по 37, 50, 66, 68а, 73, 81
		Разгуляйская	все
		Разгуляйская 1-я	все
		Разгуляйская 2-я	все
		Сибирская	нечетная сторона – с 1 по 33, четная сторона – со 2 по 22
		Советская	с 1 по 63
		Суксунская	все
		25-го Октября	с 4 по 29

1.4.4	Все микрорайоны Ленинского района		
1.4.4.1	группы ДОУ, имеющие компенсирующую направленность: с тяжелыми нарушениями речи – МАДОУ «Детский сад № 36» г. Перми, ул. Екатерининская, д. 142; МАДОУ «Детский сад «Театр на Звезде» г. Перми, ул. Максима Горького д. 42, ул. 25-го Октября, д. 4; МАДОУ «Детский сад № 404» г. Перми, ул. Профессора Дедюкина, д. 6а; с задержкой психического развития – МАДОУ «Детский сад № 36» г. Перми, ул. Луначарского, д. 122а; МАДОУ «Детский сад № 404» г. Перми, ул. Профессора Дедюкина, д. 6а с умственной отсталостью, с расстройствами аутистического спектра – МАДОУ «Детский сад № 103» г. Перми, ул. Крисанова, д. 39а; с нарушениями зрения – МАДОУ «Детский сад № 103» г. Перми, ул. Крисанова, д. 39а	все	все
1.4.4.2	группы ДОУ, имеющие оздоровительную направленность: с аллергопатологиями – МАДОУ «Детский сад № 404» г. Перми, ул. Профессора Дедюкина, д. 6а	все	все
1.5	Мотовилихинский район		
1.5.1	Микрорайоны Вышка-1 и Вышка-2 в границах ул. Норинской (включая Кирпичный завод), Соликамской, реки Мотовилихи, Степной, Телефонной, Баранчинской, Новозвягинской		
1.5.1.1	МАДОУ «Детский сад № 393» г. Перми, ул. Гашкова, д. 22а, ул. Гашкова, д. 22б, ул. Красноуральская, д. 35; МАДОУ «Детский сад «Планета «Здорово» г. Перми, ул. Целинная, д. 11а, ул. Целинная, д. 29а, ул. Евгения Пермяка, д. 8а	Амурская	все
		Баранчинская	все
		Баранчинская 2-я	все
		Березниковская	все
		Бойный 1-й переулочок	все
		Бойный 2-й переулочок	все
		Бойный 3-й переулочок	все
		Бойный 4-й переулочок	все
		Бойный переулочок	все
		Бузинская	все
		Волжская	все
		Гашкова	все
		Грозненская	все
		Евгения Пермяка	все
		Енисейская	все
		Зеленая	все
		Златоустовская	все
		Ивана Франко	все
		Ивдельская	все
		Иньвенская	все
		Искорская	все
		Калгановская	все
		Калужская	все
		Кирпичная	все
		Кирпичный завод	все
		Козловская	все
		Крайняя	все
		Красноуральская	все
		Кузнецкая	все
		Ленинградская	все
		Магнитогорская	все
		Мечникова	все
	Московская	все	
	Мостовая	все	
	Некрасова	все	
	Новгородская 1-я	все	
	Новгородская 2-я	все	
	Новгородская 3-я	все	
	Новгородская 4-я	все	
	Новгородская 5-я	все	
	Новгородская 6-я	все	
	Новозвягинская	все	
	Норинская	все	
	Огородникова	все	
	Омская	все	
	Печорская	все	
	Пороховая	все	
	Рылеева	все	
	Сигаева	все	
	Соликамская	с 95 по 257	
	Степная	все	
	Тавдинская	все	
	Тагильская	все	

		Телефонная	все
		Тобольская	все
		Труда	все
		Туркина	все
		Харьковская	все
		Целинная	все
		Челябинская	все
1.5.2	Микрорайон Запруд в границах ул. Войкова, Пятигорской, Гребнева, Вавилина, Лядовской, Крайпрудской, реки Малой Мотовилихи		
1.5.2.1	МАОУ «СОШ № 118» г. Перми, структурное подразделение, ул. Лядовская, д. 101; МАДОУ «Компас» г. Перми, ул. Ивановская, д. 13а, ул. Хрустальная, д. 13а; муниципальное бюджетное дошкольное образовательное учреждение (далее – МБДОУ) «ЦРР – детский сад № 387» г. Перми, ул. Чехова, д. 16, ул. Чехова, д. 18, ул. Инженерная, д. 3, ул. Инженерная, д. 4; МАДОУ «Детский сад «Эрудит» г. Перми, ул. Ивановская, д. 18	Андреевская	все
		Балтийская	все
		Бахчисарайский переулок	все
		Беломорская	все
		Белостокская	все
		Бобруйская	все
		Братчикова	все
		Вавилина	все
		Валайская	все
		Варфоломеева	все
		Вишневая	все
		Войкова	все
		Гарцовская	все
		Гарцовский лог	все
		Городецкая	все
		Гребнева	все
		Донская	все
		Ерофеевских	все
		Житомирская	все
		Журналиста Дементьева	все
		Завьялова	все
		Запрудская 1-я, 2-я, 3-я, 4-я, 5-я	все
		Заречная (Центральная Усадьба)	все
		Исхакова	все
		Кантонской Коммуны	все
		Карла Либкнехта	все
		Каширинская	все
		Кирпищиковой	все
		Колыбалова	все
		Кольцевая 1-я, 2-я, 3-я	все
		Комаровская	все
		Кондаурова	все
		Конева	все
		Копылова	все
		Короткий 2-й, 3-й переулки	все
		Кравченко	все
		Крайпрудская	все
		Красных Зорь	все
		Кувинская	все
		Лядовская	все
		Марата	все
		Мотовилихинская	все
		Народная	все
		Пановой	все
		Поваренный лог	все
		Пугачевская	все
		Пятигорская	все
		Розы Люксембург	все
		Севастопольская	все
		Словцовой	все
		Спортивная (Центральная Усадьба)	все
		Старых Большевиков	все
		Стольниковая	все
		Сылвенская	все
		Февральская	все
		Фокинская	все
		Фурманова	все
		Черемховская	все
		Чермозская	все
		Чермозская 2-я	все
		Шелгуновой	все

1.5.3	Микрорайон Висим в границах ул. Лифанова, площади Восстания, Братьев Каменских, Сельскохозяйственной, реки Большой Мотовилихи		
1.5.3.1	МАДОУ «Детский сад «Компас» г. Перми, ул. Постановова, д. 4, ул. Красногвардейская, д. 42, ул. Ивановская, д. 13а, ул. Хрустальная, д. 13а; МБДОУ «ЦРР – детский сад № 387» г. Перми, ул. Чехова, д. 16, ул. Чехова, д. 18, ул. Инженерная, д. 3, ул. Инженерная, д. 4; МАДОУ «Детский сад «Эрудит» г. Перми, ул. Ивановская, д. 18	1905 года	все
		Алексеевская	все
		Анатолия Серова	все
		Артема	нечетная сторона – с 1 по 63, четная сторона – со 2 по 74
		Артинская	все
		Барановская	все
		Борчаниновская	все
		Братьев Каменских	все
		Брянская	с 32 все дома
		Былинная	все
		Висимская	все
		Волгоградская	все
		Володарского	все
		Восстания	все
		Восходящая	все
		Вятская	все
		Героя Пирожкова	все
		Грибоедова	с 28 по 65
		Губахинская	все
		Добрянская	все
		Егоршинская	все
		Еланская	все
		Жуковского	с 25 все дома
		Заречная	все
		Зенкова	все
		Изотовская	все
		Карякина	с 35 все дома
		Каспийская	с 11 все дома
		Киевская	все
		Клыкова	все
		Костаревская	все
		Красная площадь	все
		Красногвардейская	все
		Краснознаменная	все
		Кунгурская	все
		Лбова	все
		Лебязья	все
		Левитана	все
		Лесная	все
		Лифанова	все
		Лузенина	все
		Малая Висимская	все
		Масовок	все
		Минская	все
		Нагорная	все
		Национальная	все
		Нектарная	все
		Одесская	все
		Партизанская	все
		Пигасовская	все
		Посадская	все
		Постанова	все
		Потерянная	все
		Пролетарская	все
		проспект Октябрят	все
		Рабочего Иванченко	с 1 по 55
		Радищева	все
		Республиканская	все
		речка Талажанка	все
		Ростовская	все
		Сакко и Ванцетти	с 1 по 60
		Салтыкова-Щедрина	все
		Саперная	все
		Саперная 2-я	все
		Светлая	все
		Свободы	все
		Северная	с 1 по 24
		Сельскохозяйственная	все
		Славянова	все

		Смирнова	все
		Смирновский переулок	все
		Смоленская	все
		Соликамская	с 1 по 94
		Сухоложская	все
		Сухоложский 1-й, 2-й проезды	все
		Урицкого	все
		Черничная	все
		Чусовская	все
		Якова Кузнецова	все
1.5.4	Микрорайон Рабочий поселок в границах ул. Братьев Вагановых, железной дороги, Тургенева, Лифанова, реки Ивы		
1.5.4.1	МАДОУ «Детский сад «Компас» г. Перми, ул. Ивановская, д. 13а, ул. Хрустальная, д. 13а; МБДОУ «ЦРР – детский сад № 387» г. Перми, ул. Чехова, д. 16, ул. Чехова, д. 18, ул. Инженерная, д. 3, ул. Инженерная, д. 4; МАДОУ «Детский сад «Эрудит» г. Перми, ул. Ивановская, д. 18	Авиационная	все
		Апри Барбюса	все
		Балканская	все
		Башкова	все
		Брянская	с 1 по 31
		Василия Соломина	все
		Веры Фигнер	все
		Грачева	все
		Грибоедова	с 1 по 27
		Димитрова	все
		Жуковского	с 1 по 24
		Ивановская	все
		Изюмская	все
		Индустриализации	все
		Инженерная	все
		Казанская	все
		Каспийская	с 1 по 10
		КИМ	с 1 по 76
		Карякина	с 1 по 34
		Красновишерская	с 3 по 16
		Курская	все
		Лебедева	с 8 по 18
		Металлистов	все
		Металлургов	все
		Набережная 1-я	все
		Николая Быстрых	все
		Никулинская	все
		Обросова	все
		Орловская	все
		Производственная	все
		Работницы	все
		Садовая	все
		Сарапульская	все
		Тракторная	все
		Тульская	все
		Уральская	с 1 по 75
		Хрустальная	все
		Цюлковского	все
		Чехова	все
		Якова Свердлова	все
1.5.5	Микрорайоны Цирк, Дружба в границах ул. бульвара Гагарина, Красновишерской, Братьев Вагановых, Тургенева, Халтурина, Макаренко (четная сторона), Поваренного лога 2-го		
1.5.5.1	МАДОУ «ЦРР – детский сад № 67» г. Перми, ул. Макаренко, д. 38, 42;	Братьев Вагановых	все
	МАДОУ «ЦРР – детский сад № 134» г. Перми, ул. Тургенева, д. 37, 41, ул. Добролюбова, д. 10; МАДОУ «ЦРР – детский сад № 161» г. Перми, ул. КИМ, д. 105, ул. Студенческая, д. 7, ул. Техническая, д. 16, ул. Студенческая, д. 16; МАДОУ «Детский сад № 227» г. Перми, ул. Степана Разина, д. 77, ул. Крупской, д. 12; МАДОУ «ЦРР – детский сад № 272» г. Перми, ул. Халтурина, д. 16, ул. Дружбы, д. 15а; ул. Техническая, д. 4	бульвар Гагарина	с 10 по 61
		Поваренный лог 2-й	все
		Добролюбова	все
		Дружбы	все
		КИМ	с 77 по 117
		Красновишерская	все
		Краснокамская	все
		Крупской	с 9 по 65а
		Лебедева	с 19 по 48
		Макаренко	четная сторона – все
		Розалии Землячки	все
		Степана Разина	все
		Студенческая	все
		Техническая	все
		Тургенева	все
		Уральская	с 76 по 117
		Халтурина	все
		Фильтровальная	все

		Фрезеровщиков	все
1.5.6	Микрорайоны Садовый, Ива, Авторадио в границах ул. Агатовой, Добрянской, Старцева, бульвара Гагарина, Макаренко (нечетная сторона)		
1.5.6.1	МАДОУ «ЦРР – детский сад № 67» г. Перми, ул. Юрша, д. 64а, ул. Юрша, д. 60а; МАДОУ «Детский сад № 227» г. Перми, ул. Крупской, д. 91а, ул. Старцева, д. 35в, МАДОУ «Детский сад № 317» г. Перми, ул. Крупской, д. 90, бульвар Гагарина, д. 79а, бульвар Гагарина, д. 105а; МАДОУ «Детский сад «Чулпан» г. Перми, ул. Аркадия Гайдара, д. 11; МАДОУ «Детский сад «Эрудит» г. Перми, ул. Грибоедова, д. 68в, ул. Агатова, д. 26; МАДОУ «Детский сад № 419» г. Перми, ул. Старцева, д. 23, ул. Пономарева, д. 91; МАОУ «Школа дизайна «Точка», бульвар Гагарина, д. 60а	Агатова	все
		Актера Емельянова	все
		Артема	нечетная сторона – с 65, четная сторона – с 76
		Аркадия Гайдара	все
		Архиерейка микрорайон	все
		бульвар Гагарина	с 62 по 115
		Грибоедова	с 66 все дома
		Зверохозяйство	все
		Звонарева	все
		Краеведа Волегова	все
		Крупской	с 66 по 95
		Лякишева	все
		Макаренко	нечетная сторона – все
		Мартовская	все
		Мраморная	все
		Окраинная	все
		Подольская	все
		Подполковника Галанова	все
		Патриса Лумумбы	все
		Пономарева	все
		Пушкарская	все
		Рабочего Иванченко	с 56 все дома
		Сакко и Ванцетти	с 61 все дома
	Сапфирная	все	
	Северная	с 78 все дома	
	Скалистая	все	
	Старцева	с 1 по 55	
	Уинская	все	
	Художника Зеленина	все	
	Ушинского	все	
	Шмидта	все	
	Юрша	все	
1.5.7	Все микрорайоны Мотовилихинского района		
1.5.7.1	группы ДОУ, имеющие компенсирующую направленность: с тяжелыми нарушениями речи – МАДОУ «ЦРР – детский сад № 161» г. Перми, ул. Студенческая, д. 7; МАДОУ «Детский сад № 317» г. Перми, ул. Крупской, д. 90; МБДОУ «ЦРР – детский сад № 387» г. Перми, ул. Инженерная, д. 4; МАДОУ «Детский сад № 393» г. Перми, ул. Гашкова, д. 22а; с нарушениями зрения – МАДОУ «Детский сад № 227» г. Перми, ул. Старцева, д. 35в; с умственной отсталостью – МАДОУ «ЦРР – детский сад № 161» г. Перми, ул. КИМ, д. 103; с задержкой психического развития – МАДОУ «ЦРР – детский сад № 161» г. Перми, ул. КИМ, д. 103, ул. Студенческая, д. 7, ул. Студенческая, д. 16, ул. Техническая, д. 16; МБДОУ «Детский сад № 387» г. Перми, ул. Инженерная, д. 4; МАДОУ «Детский сад № 393» г. Перми, ул. Гашкова, д. 22а; с расстройствами аутистического спектра – МАДОУ «ЦРР – детский сад № 161» г. Перми, ул. КИМ, д. 103	все	все
1.5.7.2	группы ДОУ, имеющие оздоровительную направленность: с аллергиями – МАДОУ «Детский сад № 317» г. Перми, бульвар Гагарина, д. 79а	все	все
1.6	Орджоникидзевский район		
1.6.1	Микрорайон Водозабр в границах Чусовского водозабора, Павловского 5-го проезда, Павловского 1-го проезда, Водозаборной		
1.6.1.1	МАДОУ «Детский сад № 22» г. Перми, ул. Водозаборная, д. 1	Водозаборная	все
		Павловский 1-й проезд	все
		Павловский 5-й проезд	все
1.6.2	Микрорайон Гайва в границах ул. Гремячий Лог, Янаульской, Усадебной, Репина		
1.6.2.1	МАДОУ «Детский сад № 400» г. Перми, ул. Васнецова, д. 9, ул. Репина, д. 68, ул. Карбышева, д. 78а, ул. Никитина, д. 18б; МАДОУ «Детский сад № 175» г. Перми, ул. Воркутинская, д. 78, ул. Репина, д. 23, ул. Карбышева, д. 34; МАДОУ «Детский сад № 390» г. Перми, ул. Вильямса, д. 47, ул. Никитина, д. 22, ул. Маршала Толбухина, д. 44; МАДОУ «ЦРР – детский сад № 394» г. Перми, ул. Гайвинская, д. 16, ул. Репина, д. 10а	Барнаульская	все
		Белебейская	все
		Бирская	все
		Бугульминский переулоч	все
		Васнецова	все
		Вильямса	все
		Воркутинская	все
		Гайвинская	все
	Гайвинский 1-й переулоч	все	

		Гайвинский 2-й переулок	все
		Гайвинский 3-й переулок	все
		Гайвинский 4-й переулок	все
		Гайвинский 5-й переулок	все
		Гайвинский 6-й переулок	все
		Гравийный 2-й переулок	все
		Гравийный 3-й переулок	все
		Гравийный 4-й переулок	все
		Графтио	все
		Гремячий Лог	все
		Двинская	все
		Дубровский 1-й переулок	все
		Дубровский 2-й переулок	все
		Звенигородская	все
		Звонкий 1-й переулок	все
		Звонкий 2-й переулок	все
		Кабельщиков	все
		Камская поляна	все
		Карбышева	все
		Кишиневская	все
		Конная	все
		Коспашская	все
		Лобвинская	все
		Луговского	все
		Маршала Толбухина	все
		Медведева	все
		Медногорская	все
		Мезенская	все
		Мезенская 3-я	все
		Мезенская 4-я	все
		Мезенская 5-я	все
		Мелитопольская	все
		микрорайон Химики	все
		микрорайон Ширияха	все
		микрорайон Верхнемостовая	все
		микрорайон Нижнемостовая	все
		Никитина	все
		Новогайвинская	все
		Писарева	все
		Плотинка	все
		Пулковская	все
		Репина	все
		Свободный переулок	все
		Севанская	все
		Тихвинская	все
		микрорайон Соцпоселок	все
		Урюпинская	все
		Усадьбная	все
		Ухтинская	все
		Ухтинская 2-я	все
		Широкая	все
		Янаульская	все
		СНТ «Березка»	все
1.6.3	Микрорайон Голованово в границах ул. Корсуньской, Зеленой, Хуторской, Евгения Пузырева		
1.6.3.1	МАОУ «СОШ № 123» г. Перми, структурное подразделение «Детский сад», ул. Оршанская, д. 17, ул. Корсуньская, д. 13	Акмолинская	все
		Банная гора	все
		Бенгальская	все
		Бумажников	все
		Васильевская	все
		Ветлянская	все
		Головановская	все
		Горнозаводская	все
		Дальневосточная	все
		Декабря	все
		Евгения Пузырева	все
		Железнодорожная (Малые реки)	все
		Железнодорожные дома	все
		Загорская	все
		Залесная	все
		Звездная	все
		Зеленая	все
		Зеленый переулок	все

		Земляничная	все
		Иркутская	все
		Клубный переулок	все
		Корсуньская	все
		Корсуньская 2-я	все
		Космическая	все
		Кочевская	все
		переулок Крылова	все
		Куликовская	все
		Ленина (микрорайон Голованово)	все
		Лодочная	все
		Луговая	все
		Лядовский переулок	все
		Малореченская	все
		Менделеева	все
		Мозырьская	все
		Мозырьский 1-й переулок	все
		Мозырьский 2-й переулок	все
		Молодежная	все
		Набережная	все
		Новая	все
		Оршанская	все
		Песчаный переулок	все
		Пинская	все
		Попова (Малые реки)	все
		Пришвина	все
		Прохладная	все
		Ромашковая	все
		Рябиновая	все
		Садовая	все
		Северный переулок	все
		Сестрорецкая	все
		Сиреневая	все
		Слудская	все
		Сосновая	все
		Стрелка	все
		Сургутская	все
		Сухумская	все
		Талалихина	все
		Тулвинская	все
		Тупиковый переулок	все
		Хуторская	все
		Челвинская	все
		Шадринская	все
		Школьная	все
		Яблоневая	все
1.6.4	Микрорайон Заозерье в границах ул. Тряслобова, правого берега реки Камы, Затонской 3-й, Сигнальной		
1.6.4.1	МАДОУ «ЦРР – детский сад № 394» г. Перми, ул. Тряслобова, д. 65	Байдарочная	все
		Верхне-Камская	все
		Водолазная	все
		Заозерская	все
		Заозерская 2-я	все
		Заозерская 4-я	все
		Затонская	все
		Затонская 2-я	все
		Затонская 3-я	все
		Затонская 4-я	все
		Катерная	все
		Катерная 2-я	все
		Липецкая	все
		Мачтовая	все
		Мачтовая 2-я	все
		Мачтовая 3-я	все
		Мичманская	все
		Новозавская	все
		Палубная 1-я	все
		Палубная 2-я	все
		Палубная 3-я	все
		Палубная 4-я	все
		Палубная 5-я	все
		Паромная	все
		Паромная 2-я	все

		Пароходная	все
		Пароходная 2-я	все
		Пароходная 3-я	все
		Пароходная 4-я	все
		Пароходная 5-я	все
		Портовая	все
		Прямолинейная	все
		Радистов	все
		Речников	все
		Сигнальная	все
		Сигнальный 1-й переулоч	все
		Сигнальный 2-й переулоч	все
		Староазовская	все
		Судоремонтная	все
		Танкерная	все
		Танкерная 1-я	все
		Танкерная 2-я	все
		Тимкинская	все
		Трясолобова	все
		Турбинская	все
		Шкиперов	все
		Шлюпочная	все
		Шустовская	все
		Яликовая	все
1.6.5	Микрорайоны Кислотные дачи, Чапаевский в границах ул. Соликамской, Кутузова, Уссурийской, Еловского 4-го переулоча		
1.6.5.1	МАДОУ «Детский сад № 22» г. Перми, ул. Уссурийская, д. 23; МАДОУ «Старт» г. Перми, ул. Генерала Черняховского, д. 80, ул. Бушмакина, д. 8, ул. Бушмакина, д. 22, ул. Колвинская, д. 23; МАДОУ «Галактика» г. Перми, ул. Александра Пархоменко, д. 6	Азотная	все
		Александра Пархоменко	все
		Бакинских Комиссаров	все
		Белорецкая 2-я	все
		Белорусская	все
		Березовая	все
		Бронзовый переулоч	все
		Бушмакина	все
		Верхнеудинская	все
		Возовая	все
		Волоколамская	все
		Волочаевская	все
		Генерала Ватутина	все
		Генерала Доватора	все
		Генерала Черняховского	все
		Гончарова	все
		Городищенская	все
		Еловая	все
		Еловский 1-й переулоч	все
		Еловский 2-й переулоч	все
		Еловский 3-й переулоч	все
		Еловский 4-й переулоч	все
		Кизеловская	все
		Кислотная	все
		Колвинская	все
		Краснодонская	все
		Кукуштанский переулоч	все
		Кутузова	все
		Липовая	все
		Логовая 2-я	все
		Минусинский переулоч	все
		Можайская	все
		Молдавская	все
		МОПРа	все
		Наймушина	все
		Нежинская	все
		Новогодняя	все
		Октябрьская	все
		Ольховская	все
		Планерная	все
		Планерная 2-я	все
		Пограничный переулоч	все
		Пограничная 2-я	все
		Профсоюзная	все
		Раборовская	все
		Ракитная	все
		Роменская	все

		Рославльская	все
		Спасская	все
		Суперфосфатная	все
		Сурикова	все
		Талицкий переулок	все
		Токарная	все
		Трактовая	все
		Трактористов	все
		Уссурийская	все
		Федотова	все
		Фосфоритная	все
		Химиков	все
		Химкинская	все
		Чапаева	все
		Щитовая	все
1.6.6	Микрорайоны Левшино, Пермский домостроительный комбинат, КамГЭС, Молодежный в границах ул. Первомайской, Делегатской, Ямальского переулка, Академика Веденеева		
1.6.6.1	МАДОУ «ГАРДАРИКА» г. Перми, ул. Социалистическая, д. 10а, ул. Цимлянская, д. 21б, ул. Криворожская, д. 37; МАДОУ «Галактика» г. Перми, ул. Академика Веденеева, д. 71а, ул. Академика Веденеева, д. 73, ул. Академика Веденеева, д. 75; МАДОУ «Детский сад «Электроник» г. Перми, ул. Академика Веденеева, д. 13а, ул. Газонная, д. 1, ул. Газонная, д. 19а, ул. Александра Щербакова, д. 20, ул. Александра Щербакова, д. 23	Адмирала Старикова	все
		Академика Веденеева	все
		Аксайская	все
		Александра Щербакова	все
		Алмазная	все
		Амбарная	все
		Арзамасская	все
		Баргузинская	все
		Белозерская	все
		Боковая	все
		Боковая 2-я	все
		Валезная	все
		Верхневишерская	все
		Верхневолжская	все
		Верхнесылвенская	все
		Верхотурская 1-я	все
		Верхотурская 2-я	все
		Верхоянская	все
		Верхоянский переулок	все
		Вилюйский переулок	все
		Волховская	все
		Гагринская	все
		Газонная	все
		Героя Васькина	все
		Гомельская	все
		Городцова	все
		Граничная	все
		Дачная	все
		Делегатская	все
		Домостроительная	все
		Ейский переулок	все
		Ереванская	все
		Железнодорожная	все
		Зарайская	все
		Зюкайская	все
		Ишимская	все
		Кавказская	все
		Каргопольский переулок	все
		Качканарская	все
		Косякова	все
		Краматорская	все
		Краснозаводская	все
		Краснослудская	все
		Криворожская	все
		Кронита	все
		Крутая	все
		Кубанская	все
		Курашимская	все
		Кутамышская	все
		Кутамышский переулок	все
		Кухтымский переулок	все
		Кыновский переулок	все
		Льва Лаврова	все
		Левшинская	все
		Левшинский переулок	все

	ул. Солдатова, д. 14а	Илецкая	все
		Кабаи	все
		Кояновская	все
		Кузбасская	все
		Куйбышева	со 110 – все дома
		Лодыгина	все
		Лукоянова	все
		Люблинская	все
		Маршрутная	все
		Моторостроителей	все
		Муромская	все
		Никулина	все
		Новосибирская	все
		Обвинская	все
		Пристанционная	все
		Серебрянский проезд	все
		Саранская	все
		Сергинская	все
		Солдатова	все
		Таборская	все
		Тбилисская	все
		Уфимская	все
		Яблочкова	все
1.7.2	Микрорайоны Центр, Островского, Егошихинский в границах ул. Тихой, Николая Островского, Пушкина, Комсомольского проспекта, Глеба Успенского, Пионерской, Белинского, Героев Хасана, Чернышевского, реки Егошихи		
1.7.2.1	МАДОУ «ЦРР – детский сад № 178» г. Перми, ул. Белинского, д. 53, ул. Полины Осипенко, д. 48; МАДОУ «Детский сад «Карусель» г. Перми, ул. Красноармейская 1-я, д. 54, ул. Полины Осипенко, д. 57а; МАДОУ «Детский сад «Академика» г. Перми, ул. Швецова, д. 31; МАДОУ «Детский сад № 421 «Гармония»» г. Перми, ул. Революции, д. 3а, ул. Чернышевского, д. 17в, ул. Чернышевского, д. 7а; МАДОУ «Детский сад № 422» г. Перми, ул. Народовольческая, д. 28, ул. Фонтанная, д. 9а, ул. Красноармейская 1-я, д. 17а	25-го Октября	нечетная сторона – с 37
		Артиллерийская	все
		Белинского	все
		Василия Татищева	все
		Веселая	все
		Газеты «Звезда»	нечетная сторона – с 33, четная сторона – с 38
		Героев Хасана	четная сторона – с 2 по 12
		Глеба Успенского	с 2а по 8
		Комсомольский проспект	нечетная сторона – с 35 по 69, четная сторона – с 42 по 72
		Красноармейская 1-я	все
		Краснова	16, 24, 25, 26
		Красные казармы	все дома по 63
		Максима Горького	все дома – с 43
		Малая Ямская	все
		Мальшева	все
		Николая Островского	нечетная сторона – с 49, четная сторона – с 40
		Народовольческая	все
		Полины Осипенко	все
		Пионерская	все
		Пушкина	четная сторона – с 2 по 76
		Рабоче-Крестьянская	все
		Революции	четная сторона – с 2 по 44, нечетная сторона – с 1 по 27/1
		Серединная	все
		Сибирская	четная сторона – с 30, нечетная сторона – с 31
		Тимирязева	все
		Тихая	все
		Фонтанная	все
		Хирурга Суханова	все
		Чернышевского	все
		Швецова	все
1.7.3	Микрорайоны Громовский, Чкаловский, Зеленое хозяйство в границах ул. Чкалова, Красных казарм, Чернышевского, Героев Хасана, Белинского, Пионерской, Глеба Успенского, Комсомольского проспекта, Пушкина, шоссе Космонавтов, реки Данилихи, реки Егошихи		
1.7.3.1	МАДОУ «Детский сад № 87» г. Перми, ул. Седова, д. 17, ул. Куйбышева, д. 68а; МАДОУ «Детский сад № 96» г. Перми, ул. Клары Цеткин, д. 12а, ул. Клары Цеткин, д. 12, ул. Клары Цеткин, д. 17а, ул. Коминтерна, д. 4; МАДОУ «Детский сад № 291» г. Перми, ул. Льва Шатрова, д. 16, ул. Краснофлотская, д. 11; МАДОУ «Детский сад «Академика» г. Перми, ул. Механошина, д. 8, ул. Революции, д. 52г; МАДОУ «Детский сад № 312» г. Перми, ул. Льва Шатрова, д. 21, ул. Героев Хасана, д. 13а, Комсомольский проспект, д. 88б	Александра Турчевича	все
		Бийский 1-й переулок	все
		Вильгельма де Геннина	все
		Глеба Успенского	все дома с 13
		Героев Хасана	нечетная сторона – с 7 по 21, четная сторона – с 16 по 32
		Елькина	все
		Карла Модераха	все
		Клары Цеткин	все
		Камчатовская	все

		Коминтерна	все
		Комсомольский проспект	четная сторона – с 72, нечетная сторона – с 71
		шоссе Космонавтов	23, 25
		Краснова	28, 30, 32, 34
		Красные казармы	все дома с 64
		Краснофлотская	все
		Куйбышева	нечетная сторона – с 51 по 107, четная сторона – с 52 по 104
		Льва Шатрова	все
		Механошина	все
		Нестерова	все
		Нечаева	все
		Парижской Коммуны	все
		Попова	58
		Пушкина	четная сторона – с 78 по 84
		Революции	с 46 все дома
		Седова	все
		Соловьева	все
		Чкалова	все
		Шарташская	все
		Юрия Смирнова	все
1.7.4	Микрорайоны Юбилейный, Южный, Голый Мыс в границах Бродовского тракта, Восточного обхода, ул. Уктусской, Апрельской, Межевой, Братской, Зеленогорской 2-й, Зеленогорской, Холмогорской 2-й, Горловской, Самаркандской, Глуховской, Старцева, Чкалова, реки Егошихи		
1.7.4.1	МАДОУ «ЭКОСАД» г. Перми, ул. Лихвинская, д. 114, ул. Казахская, д. 57, ул. Холмогорская, д. 2з; МАДОУ «Детский сад № 369» г. Перми, ул. Холмогорская, д. 4а, ул. Балхашская, д. 203, ул. Братская, д. 6а	Апрельская	все
		Арагвинская	все
		Балхашская	все
		Бердичевская	все
		Больничная	все
		Братская	все
		Бродовское кольцо	все
		Глуховская	все
		Горловская	все
		Днестровская	все
		Запорожская	все
		Запорожская 2-я	все
		Зеленогорская	все
		Зеленогорская 2-я	все
		Казахская	все
		Кемеровская	все
		Клубная	все
		Ключевая (Голый Мыс)	все
		Красноуфимская	все
		Лебединская	все
		Лесная (Голый Мыс)	все
		Лисичанская	все
		Лихвинская	все
		Луганская	все
		Межевая	все
		Молодежная (Голый Мыс)	все
		Новоильинская	все
		Осокинская	все
		Полевая 1-я	все
		Полевая 2-я	все
		Промысловая	все
		Рабочая (Голый Мыс)	все
		Самаркандская	все
		Сахалинская	все
		Симферопольская	все
		Старцева	четная сторона – все дома, нечетная сторона – с 61
		Суздальская	все
		Таджикская	все
		Таманская	все
		Туркестанская	все
		Узбекская	все
		Уктусская	все
		Уманская	все
		Усть-Качкинская	все
		Холмогорская	все
		Холмогорская 2-я	все

		Чернушинская	все
		Чукотская	все
		Школьная (Голый Мыс)	все
		Южноуральская	все
		Ялutorовская	все
		Бродовское кольцо	все
		Виноградная	все
		Грибная	все
		Земляничная	все
		Зимняя	все
		Кленовая	все
		Ландышева	все
		Летняя	все
		Ореховая	все
		Осенняя	все
		Смородиновая	все
		Цветочная	все
		Ясенева	все
1.7.5	Микрорайоны Владимирский, Липовая гора, Соболи в границах Бродовского тракта, ул. Таежной, Таежной 4-й, Соболинской 4-й, Соболинской 5-й, 1447 км, Героев Хасана, Чкалова, реки Егошихи		
1.7.5.1	МАОУ «Школа Агробизнестехнологий» г. Перми, ул. Героев Хасана, д. 117; МАДОУ «Детский сад № 265» г. Перми, ул. Серпуховская, д. 19; ул. Героев Хасана, д. 97а; МАДОУ «Детский сад № 377» г. Перми, ул. Коломенская, д. 5а, ул. Пихтовая, д. 14а; МАДОУ «Детский сад № 418» г. Перми, ул. Нейвинская, д. 10а, ул. Коломенская, д. 22, ул. Краснополянская, д. 39	Ашапский переулочек	все
		Бригадирская	все
		Героев Хасана	четная сторона – с 34, нечетная сторона – с 23
		Загарье 2-я	все
		Загарьинская	все
		Ижевская	все
		Козьмы Минина	все
		Коломенская	все
		Косьвинская	все
		Краснополянская	все
		Кустовая	все
		Липогорская 1-я	все
		Липогорская 2-я	все
		Липогорская 3-я	все
		Липогорская 4-я	все
		Липогорская 5-я	все
		Лиственная	все
		Нейвинская	все
		Нейвинская 1-я	все
		Нейвинская 2-я	все
		Нейвинская 3-я	все
		Нейвинская 4-я	все
		Ординская	все
		Пихтовая	все
		Полазненская	все
		Серпуховская	все
		Соболинская 1-я	все
		Соболинская 2-я	все
		Соболинская 3-я	все
		Соболинская 4-я	все
		Соболинская 5-я	все
		Сюзева	все
		Таежная	все
		Таежная 2-я	все
		Таежная 3-я	все
		Таежная 4-я	все
		Усольская	все
		Ферма 3-я	все
		Ферма 4-я	все
		Центральная Ферма	все
1.7.6	Поселок Новые Ляды		
1.7.6.1	МАДОУ «Детский сад № 165» г. Перми, ул. Мира, д. 19, ул. Мира, д. 9, ул. Мира, д. 5	40-летия Победы	все
		Береговая	все
		Белинского	все
		Березовка	все
		Веселая	все
		Гоголя	все
		Горбовая	все
		Горская	все
		Дальняя	все
		Жданова	все

		Железнодорожная	все
		Залесная	все
		Зеленая	все
		Калинина	все
		Кирова	все
		Ключевая	все
		Колхозная	все
		Коммунистическая	все
		Комсомольская	все
		Крестьянская	все
		Крылова	все
		Куйбышева	все
		Кутузова	все
		Лермонтова	все
		Лесная	все
		Липовка	все
		Лиственная	все
		Логовая	все
		Лядовская	все
		Максима Горького	все
		Мира	все
		Мичурина	все
		Молодежная	все
		Николая Островского	все
		Нагорная	все
		Некрасова	все
		Новая	все
		Октябрьская	все
		Первомайская	все
		Пионерская	все
		Подгорная	все
		Покрышкина	все
		Полевая	все
		Пролетарский переулок	все
		Пушкина	все
		Садовая	все
		Тихая	все
		Трудовая	все
		Свердлова	все
		Сельская	все
		Советская	все
		Сосновая	все
		Спортивная	все
		Суворова	все
		Тракторная	все
		Уральская	все
		Флотская	все
		Чапаева	все
		Чкалова	все
		Чусовская	все
		Школьная	все
1.7.7	Все микрорайоны Свердловского района		
1.7.7.1	группы ДОУ, имеющие компенсирующую направленность: с тяжелыми нарушениями речи – МАДОУ «ЦРР – детский сад № 69» г. Перми, ул. Куйбышева, д. 169/5; МАДОУ «Детский сад № 87» г. Перми, ул. Седова, д. 14; МАДОУ «Детский сад «Карусель» г. Перми, ул. 1-я Красноармейская, д. 54; МАДОУ «Детский сад № 421 «Гармония»» г. Перми, ул. Чернышевского, д. 7а; МАДОУ «Детский сад № 96» г. Перми, ул. Коминтерна, д. 4, ул. Клары Цеткин, д. 17; МАДОУ «Детский сад № 352» г. Перми, ул. Гусарова, д. 9а; МАДОУ «ЦРР – детский сад № 417» г. Перми, ул. Вижайская, д. 14а, ул. Вижайская, д. 19а; МАДОУ «Детский сад № 265» г. Перми, ул. Серпуховская, д. 19; МАДОУ «Детский сад № 418» г. Перми, ул. Коломенская, д. 22; МАДОУ «Детский сад № 422» г. Перми, ул. Народовольческая, д. 28, ул. Фонтанная, д. 9а; МАДОУ «Детский сад № 364» г. Перми, ул. Моторостроителей, д. 14; с нарушениями зрения – МАДОУ «Детский сад № 96» г. Перми, ул. Коминтерна, д. 4; с задержкой психического развития – МАДОУ «ЦРР – детский сад № 178» г. Перми, ул. Белинского, д. 53; МАДОУ	все	все

	«Детский сад № 96» г. Перми, ул. Клары Цеткин, д. 17; МАДОУ «Детский сад № 364» г. Перми, Серебрянский проезд, д. 10, ул. Моторостроителей, д. 14; МАДОУ «Детский сад № 352» г. Перми, ул. Гусарова, д. 9а; МАДОУ «Детский сад «АртГрад», ул. Солдатова, д. 17а; МАДОУ «Детский сад № 312» г. Перми, ул. Героев Хасана, 13а; МАДОУ «Детский сад № 265» г. Перми, ул. Серпуховская, д. 19; МАДОУ «Детский сад № 418» г. Перми, ул. Нейвинская, д. 10а; с умственной отсталостью – МАДОУ «ЦРР – детский сад № 178» г. Перми, ул. Полины Осипенко, д. 50; МАДОУ «Детский сад «АртГрад», ул. Гусарова, д. 22а		
1.7.7.2	группы ДОУ, имеющие оздоровительную направленность: с аллергопатологиями – МАДОУ «Детский сад № 312» г. Перми, ул. Соловьева, д. 10а; МАДОУ «Детский сад № 96» г. Перми ул. Клары Цеткин, д. 17а; с тубинтоксикацией – МАДОУ «ЭКОСАД» г. Перми, ул. Лихвинская, д. 114; МАДОУ «ЦРР – детский сад № 417» г. Перми, ул. Кояновская, д. 5	все	все
2	II. Возраст детей 5-6 лет		
2.1	Дзержинский район		
2.1.1	Микрорайоны Пролетарский, Железнодорожный, Акуловский, Комсомольский в границах ул. Хабаровской, Кочегаров, Транспортной, Низовского проезда, Докучаева, Красноборской 1-й, Якутской		
2.1.1.1	МАДОУ «Детский сад «ЛЕГОПОЛИС» г. Перми, ул. Заречная, д. 131, ул. Белолевская, д. 49, ул. Хабаровская, д. 68; МАДОУ «Детский сад № 407» г. Перми, ул. Докучаева, д. 28а, ул. Костычева, д. 24, ул. Костычева, д. 34; МАДОУ «Конструктор успеха» г. Перми, ул. Машинистов, д. 43а, ул. Машинистов, д. 46, ул. Машинистов, д. 51	Абаканская	все
		Белолевская	все
		Бажова	все
		Вагонная	все
		Ветлужская	все
		Высоковольтная	все
		Генерала Наумова	все
		Дошкольная	все
		Докучаева	все
		Заречная	все
		Костычева	все
		Кочегаров	все
		Красноборская	все
		Красноборская 1-я	все
		Красноборская 2-я	все
		Кустарная	все
		Красноводская	все
		Коллективная	все
		Лузанский переулок	все
		Ленвинский переулок	все
		Лепешинской	все
		Майкопская	все
		Марии Загуменных	все
		Машинистов	все
		Моршанская	все
		Нижнетавдинская	все
		Низовская	все
		Надеждинская	все
		Путейская	все
		Путейская 2-я	все
	Сергея Колотыгина	все	
	Славгородская	все	
	Сортировочная	все	
	Софьи Ковалевской	все	
	Стрелочников	все	
	Сеченова	все	
	Сочинская	все	
	Транспортная	все	
	Тувинская	все	
	Хабаровская	все	
	Электровозная	все	
	Якутская	все	
2.1.2	Микрорайон Центр в границах ул. Окулова, Крисанова, Екатерининской, Подгорной		
2.1.2.1	МАДОУ «ЦРР – детский сад № 268» г. Перми, ул. Петропавловская, д. 80, ул. Толмачева, д. 2, Якуба Коласа проезд, д. 12, ул. Решетникова, д. 30, ул. Петропавловская, д. 109а	Екатерининская	163, 165, 167, 169, 171, 196, 198, 200, 214, 216, 220
		Букирева	все
		Генкеля	все
		Данщина	20
		Дзержинского	все

		Крисанова	3, 5, 7, 11, 13, 15, 17, 19, 23, 25, 27, 29
		Ленина	нечетная сторона – с 55, четная сторона – с 84
		Лесозаводская	все
		Луначарского	четная сторона – с 128, нечетная сторона – с 131
		Окулова	с 44 по 83
		Монастырская	нечетная сторона – с 117, четная сторона – с 132
		Плеханова	четная сторона – с 2 по 46, нечетная сторона – с 1 по 49
		Пермская	нечетная сторона – с 193, четная сторона – с 220
		Петропавловская	четная сторона – с 60, нечетная сторона – с 97
		Подгорная	с 30 по 109
		Пушкина	нечетная сторона – с 127
		Решетникова	все
		Советская	четная сторона – с 128
		Сухобруса	все
		Толмачева	все
		Хохрякова	все
		Якуба Коласа проезд	все
2.1.3	Микрорайоны Плоский, Голева в границах ул. Челюскинцев, Вильвенской, Связистов, Столбовой, шоссе Космонавтов, Подгорной, Екатерининской, Кронштадтской, Крисанова		
2.1.3.1	МАДОУ «Детский сад № 103» г. Перми, ул. Голева, д. 4, ул. Крисанова, д. 57а, ул. Крисанова, д. 39а; МАДОУ «Детский сад «Талантика» г. Перми, ул. Мильчакова, д. 26, ул. Овчинникова, д. 2, ул. Плеханова, д. 63	Блюхера	все
		Вильвенская	все
		Голева	все
		Горняков	все
		Грузинская	все
		Данилихинская	все
		Кисловодская	все
		Коммунаров	все
		Котовского	все
		Ключевая 3-я	11
		Крисанова	61, 63, 67, 68, 69, 71, 73, 73а, 75, 77
		Кронштадтская	все
		Крылова	9, 13, 15, 15а, 17, 34, 34а, 36, 38
		Малая Данилихинская	все
		Мильчакова	все
		Овчинникова	все
		Связистов	все
		Плеханова	четная сторона – с 48, нечетная сторона – с 51
		Полевая	все
		Ползунова	все
		Тавричанская	18, 20, 22
		шоссе Космонавтов	нечетная сторона – с 49 по 65, четная сторона – с 50 по 126а
		Челюскинцев	все
		Уральских партизан	все
2.1.4	Микрорайоны Заостровка, Парковый-1, Парковый-2 в границах ул. Фоминской, Колхозной, Красина, Кирпичной, Южной, Отдыха, Подлесной, Зои Космодемьянской, Трамвайной, Куфонина		
2.1.4.1	МАДОУ «Детский сад № 120» г. Перми, ул. Строителей, д. 14, ул. Маяковского, д. 466, ул. Маяковского, д. 34; МАДОУ «Уральские самоцветы» г. Перми, ул. Подлесная, д. 96, ул. Желябова, д. 166; МАДОУ «Детский сад № 370» г. Перми, проспект Парковый, д. 26, ул. Подлесная, д. 21; МАОУ «СОШ № 44» г. Перми, структурное подразделение – детский сад «Школа Рыцарей и Принцесс», ул. Подлесная, д. 21/2; МАОУ «Гимназия № 31» г. Перми, структурное подразделение «Детский сад», ул. Подлесная, д. 39, МАДОУ «Детский сад «Лидер» г. Перми, ул. Василия Каменского, д. 14, ул. Василия Каменского, д. 8, ул. Барамзиной, д. 52 ул. Гатчинская, д. 11	Колхозная 1-я	все
		Красина	все
		Маяковского	все
		Новоколхозная	все
		Отдыха	все
		Пожарная	все
		Пригородная	все
		Пригородная 2-я	все
		Пригородная 3-я	все
		Проточная	все
		Республиканская	все
		Республиканская 2-я	все
		Сергея Есенина	все
		Сорокинская	все
		Сорокинская 2-я	все
		Ударника	все

		Усть-Мулянская	все
		Усть-Мулянская 2-я	все
		Усть-Мулянская 3-я	все
		Усть-Мулянская 4-я	все
		Усть-Мулянская 5-я	все
		Физкультурников	все
		Фоминская	все
		Южная	все
		Южная 2-я	все
		Южная 3-я	все
		Желябова	все
		Зои Космодемьянской	все
		Комиссара Пожарского	все
		проспект Парковый	нечетная сторона – с 1 по 15в, четная сторона – со 2 по 34
		Подлесная	нечетная сторона – с 3а по 57, четная сторона – со 2 по 20а
		Подлесная 2-я	все
		Строителей	все
		Алтайская	все
		Гремячинская	все
		Заводская	все
		Интернациональная	все
		Кирпичная	все
		Куфонина	все
		Мулянская 2-я	все
		Переселенческая	по 97
		Рыночная	все
		Рыночная 2-я	все
		Спортивная	все
		Шпалопропиточная	все
		Шпальная	все
		9-го Января	все
2.1.5	Микрорайоны Парковый-3, ДКЖ в границах ул. Зои Космодемьянской, Подлесной, Малкова, Локомотивной, Шоссейной 2-й, Барамзиной		
2.1.5.1	МАДОУ «Детский сад «Лидер» г. Перми, ул. Василия Каменского, д. 14, ул. Василия Каменского, д. 8, ул. Барамзиной, д. 52, ул. Гатчинская, д. 11; МАДОУ «Детский сад № 370» г. Перми, проспект Парковый, д. 26, ул. Подлесная, д. 21; МАОУ «СОШ № 44» г. Перми, структурное подразделение – детский сад «Школа Рыцарей и Принцесс», ул. Подлесная, д. 21/2; МАОУ «Гимназия № 31» г. Перми, ул. Подлесная, д. 39; МАДОУ «Детский сад № 120» г. Перми, ул. Строителей, д. 14; МАДОУ «Уральские самцветы» г. Перми, ул. Подлесная, д. 9б	Академика Вавилова Академика Павлова Барамзиной Боровая Верещагинская Вишерская Василия Каменского Вокзальная Гатчинская Детская Герцена Каслинский переулок Локомотивная Малкова Озерная Папанинцев проспект Парковый Переселенческая Песчаная Рабочая Сельская Слесарная Телеграфная Углеуральская Учительская Черепановых Уфалейская Шоссейная 2-я Шпалопропиточная Энгельса	все все все все все все все все все все все все все все все нечетная сторона – с 17 по 45г, четная сторона – с 36 по 58а с 98 все все все все все все все все все все все все все
2.1.6	Все микрорайоны Дзержинского района		
2.1.6.1	группы ДОУ, имеющие компенсирующую направленность: с тяжелыми нарушениями речи – МАДОУ «Детский сад «Лидер» г. Перми, ул. Василия Каменского, д. 8; МАДОУ «Детский сад № 103» г. Перми, ул. Крисанова, д. 39а; МАДОУ «Детский сад «Талантика» г. Перми, ул. Мильчакова, д. 26;	все	все

	с задержкой психического развития – МАДОУ «ЦРР – детский сад № 268» г. Перми, ул. Толмачева, д. 2; с умственной отсталостью, с расстройствами аутистического спектра – МАДОУ «Детский сад № 103» г. Перми, ул. Крисанова, д. 39а; с нарушениями зрения – МАДОУ «Детский сад № 103» г. Перми, ул. Крисанова, д. 39а		
2.1.6.2	группы ДОУ, имеющие оздоровительную направленность: с аллергиями – МАДОУ «Детский сад «Лидер» г. Перми, ул. Василия Каменского, д. 14; с тубинтоксикацией – МАДОУ «ЦРР – детский сад № 268» г. Перми, ул. Толмачева, д. 2	все	все
2.2	Индустриальный район		
2.2.1	Микрорайон Нагорный в границах ул. Красавинской 1-й, Космонавта Беляева, Василия Васильева, Архитектора Связева, Норильской, Карпинского		
2.2.1.1	МАОУ «Гимназия № 1» г. Перми, структурное подразделение «Детский сад» ул. Космонавта Беляева, д. 43/1; МАДОУ «ЦРР – детский сад № 35» г. Перми, ул. Геологов, д. 7, ул. Архитектора Связева, д. 36, ул. Глиники, д. 11а; МАДОУ «ЦРР – детский сад № 403» г. Перми, ул. Архитектора Связева, д. 26, ул. Архитектора Связева, д. 20, ул. Чердынская, д. 18а; МАДОУ «Детский сад «Город мастеров» г. Перми, ул. Космонавта Беляева, д. 43/2	Архитектора Связева	все
		Андроновская 1-я	все
		Андроновская 2-я	все
		Верхнемуллинская	все
		Верховая 1-я	все
		Верховая 2-я	все
		Верховая 3-я	все
		Встречная	все
		Газосварщиков	все
		Геологов	все
		Гиринская 1-я	все
		Гиринская 2-я	все
		Глухой переулок	все
		Дивьинская	все
		Замулянская 1-я	все
		Замулянская 2-я	все
		Карпинского	все с 88
		Камышловская	все
		Композитора Глиники	все
		Космонавта Леонова	с 36 по 68
		Кордонная 1-я	все
		Кордонная 2-я	все
		Кордонная 3-я	все
		Кокорятская 1-я	все
		Кокорятская 2-я	все
		Калиновая	все
		Красавинская 1-я	все
		Красавинская 2-я	все
		Красавинская 3-я	все
		Казанцевская 1-я	все
		Казанцевская 2-я	все
		Казанцевская 3-я	все
		Карьерная 1-я	все
		Карьерная 2-я	все
		Карьерная 3-я	все
		Космонавта Беляева	нечетная сторона – все дома
		Конструкторская	все
		Милиционера Власова	все
		Мало-Субботинская 1-я	все
		Мало-Субботинская 2-я	все
	Норильская	все	
	Открытая	все	
	Пыжевская	все	
	Пыжевская 2-я	все	
	Пойменная	все	
	Пойменная 2-я	все	
	Привражная	все	
	Прибрежная	все	
	Полевая	все	
	Разведчиков	все	
	Ремонтная 1-я	все	
	Ремонтная 2-я	все	
	Сусанина	все	
	Селивановская	все	
	Сталеваров	все	
	Санаторная	все	
	Субботинская 1-я	все	
	Субботинская 2-я	все	
	Субботинская 3-я	все	

		Субботинская 4-я	все
		Субботинская 5-я	все
		Теплопроводная 2-я	все
		Урожайная	все
		Урожайная 1-я	все
		Урожайная 2-я	все
		Урожайный переулоч	все
		Чердынская	все
		Юннатская 1-я	все
		Юннатская 2-я	все
		Экскаваторная	все
		Энергетиков	все
		Ягодная	все
2.2.2	Микрорайон Балатово в границах ул. Проселочной, Космонавта	Беляева, шоссе Космонавтов, проспекта Декабристов, Самолетной	
2.2.2.1	МАДОУ «Эврика» г. Перми, ул. Нефтяников, д. 22а; МАДОУ «Детский сад № 396» г. Перми, ул. Сивкова, д. 28, ул. Формовщиков, д. 5, ул. Снайперов, д. 21; МАДОУ «Детский сад № 23» г. Перми, ул. Стахановская, д. 9, ул. Мира д. 7а; МАДОУ «ЦРР – детский сад № 35» г. Перми, ул. Мира, д. 105; МАДОУ «ЦРР – детский сад № 46» г. Перми, ул. Стахановская, д. 51а, ул. Чайковского, д. 6, шоссе Космонавтов, д. 119; МАДОУ «Детский сад «Город мастеров» г. Перми, ул. Нефтяников, д. 57а, ул. Нефтяников, д. 56; МАДОУ «ЦРР-детский сад № 403» г. Перми, ул. Нефтяников, д. 44; МАДОУ «ЦРР – детский сад № 210» г. Перми, ул. Снайперов, д. 17; МАДОУ «Детский сад «ПАРМА» г. Перми, ул. Одоевского, д. 22а, ул. Комбайнеров, д. 30б, ул. Мира, д. 92а; МАДОУ «ЦРР – детский сад № 47» г. Перми, ул. Танкистов, д. 66; МАДОУ «Детский сад «Город мастеров» г. Перми, ул. Нефтяников, д. 56; МАДОУ «ЦРР – детский сад «Зодчий» г. Перми, ул. Чайковского, д. 8а, ул. Баумана, д. 5б, ул. Баумана, д. 7; МАДОУ «Детский сад «Калейдоскоп» г. Перми, ул. Мира, д. 14а, ул. Советской Армии, д. 25б, ул. Баумана, д. 25б, ул. 9 Мая, д. 9; МАДОУ «Детский сад № 305» г. Перми, ул. Нефтяников, д. 3б, д. 36а, ул. Братьев Игнатовых, д. 13а; МАДОУ «ЦРР – детский сад № 371» г. Перми, ул. Стахановская, д. 6а, ул. Льва Толстого, д. 6, ул. Бабушкина, д. 4	Бабушкина	все
		Баумана	все
		Бершетский переулоч	все
		Братьев Игнатовых	все
		Веры Засулич	с 1 по 14
		Гамовская 1-я	все
		Гамовская 2-я	все
		Дениса Давыдова	все
		Ипподромная 1-я	все
		Ипподромная 2-я	все
		Ипподромная 3-я	все
		Ипподромная 4-я	все
		Ипподромная 5-я	все
		Ипподромная 6-я	все
		Ипподромная 7-я	все
		Кавалерийская	со 2 по 32
		Карпинского	с 1 по 66
		Качалова	все
		Комбайнеров	все
		Космонавта Леонова	с 1 по 33а
		шоссе Космонавтов	со 110 все дома
		Космонавта Беляева	четная сторона – все дома
		Красных командиров	все
		Капитана Гастелло	все
		Левченко	все
		Льва Толстого	все
		Луньевская	все
		Мира	все
		Модельная	все
		Малая	все
		Нефтяников	все
		Нытвенская	все
		Одоевского	все
		Парашютная	все
		Паровозная	все
		Пашийская	все
		Промышленная	все
		Сальский переулоч	все
		Семченко	все
		Сивкова	с 10 по 25
		Снайперов	все
		Советской Армии	с 1 по 44
		Стахановская	все
		Столбовая	все
		Самолетная	с 1 по 56
		Спартаковская	все
		9-го Мая	все
		Танкистов	все
		Формовщиков	все
		Чайковского	все
		Шахтерская	с 1 по 9
2.2.3	Микрорайон Ераничи в границах ул. Карпинского, Рязанской, проспекта Декабристов, Теплогорской		
2.2.3.1	МАДОУ «ЦРР – детский сад № 47» г. Перми, ул. Подводников, д. 12; МАДОУ «Детский сад № 396» г. Перми, ул. Подводников, д. 6; МАДОУ «Эврика» г. Перми, проспект Декабристов, д. 33а; МАДОУ «Детский сад № 23» г. Перми, ул. Самолетная, д. 28; МАДОУ «ЦРР – детский сад № 210» г. Перми, ул. Карпинского, д. 61	проспект Декабристов	все
		Веры Засулич	с 15 все дома
		Дудинский переулоч	все
		Карпинского	с 67 по 87
		Конноармейская	все
		Лизы Чайкиной	все

		Молодогвардейская	все
		Молодогвардейская 2-я	все
		Молодежная	все
		Оборонная	все
		Олега Кошевого	все
		Подводников	все
		Рязанская	с 3 по 19а
		Самолетная	с 60 все дома
		Самолетная 2-я	все
		Сивкова	с 1 по 5
		Синарская	все
		Советской Армии	с 45 по 95
		Теплогорская	все
		Теплогорская 2-я	все
		Шахтерская	с 14 по 40
2.2.4	Все микрорайоны Индустриального района		
2.2.4.1	группы ДОУ, имеющие компенсирующую направленность: с задержкой психического развития – МАДОУ «Детский сад № 23» г. Перми, ул. Самолетная, д. 28; МАДОУ «ЦРР – детский сад № 35» г. Перми, ул. Геологов, д. 7, ул. Архитектора Связьева, д. 36; МАДОУ «ЦРР – детский сад № 210» г. Перми, ул. Карпинского, д. 61; МАДОУ «Детский сад № 305» г. Перми, ул. Братьев Игнатовых, д. 13а; МАДОУ «ЦРР – детский сад № 371» г. Перми, ул. Льва Толстого, д. 6; с умственной отсталостью – МАДОУ «ЦРР – детский сад № 35» г. Перми, ул. Мира, д. 105; с нарушениями зрения – МАДОУ «ЦРР – детский сад № 47» г. Перми, ул. Танкистов, д. 66	все	все
2.2.4.2	группы ДОУ, имеющие оздоровительную направленность: с аллергопатологиями – МАДОУ «ЦРР – детский сад № 46» г. Перми, ул. Чайковского, д. 6; с тубинтоксикацией – МАДОУ «ЦРР – детский сад «Зодчий» г. Перми, ул. Чайковского, д. 8	все	все
2.3	Кировский район		
2.3.1	Микрорайоны Судозавод, Водники в границах ул. Судостроителей, Светлогорской, Сокольской, Каховской 5-й; поселок Кировский		
2.3.1.1	МАДОУ «Детский сад № 85» г. Перми, ул. Камышинская, д. 9, ул. Камышинская, д. 1; ул. Судозаводская, д. 26; МАДОУ «Детский сад «Симфония» г. Перми, ул. Адмирала Ушакова, д. 28а, ул. Сокольская, д. 20, ул. Байкальская, д. 26а; МАДОУ «Детский сад «IT мир» г. Перми, ул. Волгодонская, д. 22, ул. Каляева, д. 35а, ул. Танцорова, д. 28, ул. Капитанская, д. 21	Адмирала Ушакова	все
		Авангардная	все
		Аметистовая	все
		Анапская	все
		Агрономическая	все
		Батумская	все
		Байкальская	все
		Бирюзовая	все
		Бородулинская	все
		Буксирная	все
		Башкирская	все
		Белая	все
		Бузулукская	все
		Боцманский переулок 1-й, 2-й, 3-й, 4-й	все
		Вербная	все
		Витимская	все
		Водников	все
		Волгодонская	все
		Веслянский переулок	все
		Вольская	все
		Высокая	все
		Гаревая 1-я, 2-я	все
		Грушевая	все
		ДОС	все
		Ежевичный переулок	все
		Ермака	все
		Заборная	все
		Заборный переулок	все
		Запольская 1-я, 2-я	все
		Золотистая	все
		Ирбитская	все
		Изумрудная	все
		Калинина	все
		Кировоградская	четная сторона – с 180 по 192в

		Каляева	все
		Канатная	все
		Капитана Пирожкова	все
		Камышинская	все
		Кедровая	все
		Кудымкарская	все
		Кордонная	все
		Колокольчиковая	все
		Комаринская	все
		Копейская	все
		Каховская	все
		Каховская 1-я, 2-я, 3-я, 4-я, 5-я	все
		Капитанская	все
		Курьинский переулок	все
		Лазурная	все
		Луговая	все
		Лунная	все
		Лютиковая	все
		Лядова	все
		Адмирала Макарова	все
		Монтажников	все
		Магазинная	все
		Мореходная	все
		Нижекуринская	все
		Налимихинская	все
		Новосельская	все
		Оханская	все
		Омутинский переулок	все
		Прудовая	все
		Проскуровская	все
		Псковская	все
		Промучасток	все
		Парусная	все
		ПМС-14	все
		Пчелиная	все
		Пшеничная	все
		Разъездная	все
		Рижская	все
		Рузаевский переулок	все
		Североморская	все
		СНТ Движенец	все
		СНТ Заболотный	все
		СНТ Заозерный	все
		СНТ Луговой	все
		Сокольская	все
		Сокольская 2-я, 3-я	все
		Судозаводская	все
		Солдатская	все
		Сучанская	все
		Смольная	все
		Соловьиная	все
		Станционная	все
		Сумская	все
		Светлогорская	все
		Туниковый переулок	все
		Танцорова	все
		Тихоокеанская	все
		Туапсинская	все
		Угличская	все
		Фиалковая	все
		Фруктовая	все
		Хорошая	все
		Черниговская	все
		Черногорская	все
		Александра Чекалина	все
		Штурманов	все
		Юнг Прикамья	все
		Якорный переулок	все
2.3.2	Микрорайон Центр в границах ул. Сысольской, Кировоградской, Ласьвинской, Охотников		
2.3.2.1	МАДОУ «ЦРР – детский сад № 252» г. Перми, ул. Закамская, д. 44а, ул. Автозаводская, д. 55; МАДОУ «Детский сад «Глобус» г. Перми, ул. Закамская, д. 58а, ул. Шишкина, д. 16;	Автозаводская	с 16 по 43, 44а, 45, 46, 48, 49, 51, 53, 80б, 85, 95, 97, 101, 105, 107,

		Фадеева	все
		Херсонская	все
		Ялтинская	все
2.3.5	Все микрорайоны Кировского района		
2.3.5.1	группы ДОУ, имеющие компенсирующую направленность: с тяжелыми нарушениями речи – МАДОУ «ЦРР – детский сад № 137» г. Перми, ул. Александра Невского, д. 12, ул. Закамская, д. 27; МАДОУ «Детский сад «Глобус» г. Перми, ул. Победы, д. 27; МАОУ «СОШ № 63» г.Перми, структурное подразделение, ул. Глазовская, д.1а; с нарушениями зрения – МАОУ «Адаптивная школа-интернат «Ступени» г. Перми, ул. Закамская, д. 52а; с умственной отсталостью – МАДОУ «ЦРР – детский сад № 137» г. Перми, ул. Автозаводская, д. 29; с задержкой психического развития – МАДОУ «ЦРР – детский сад № 137» г. Перми, ул. Автозаводская, д. 29, ул. Александра Невского, д. 12, ул. Закамская, д. 27; МАДОУ «Детский сад «Глобус» г. Перми, ул. Победы, д. 27; МАОУ «СОШ № 63» г.Перми, структурное подразделение, ул. Глазовская, д.1а	все	все
2.3.5.2	группы ДОУ, имеющие оздоровительную направленность: с аллергопатологиями и тубинтоксикацией – МАДОУ «ЦРР – детский сад № 252» г. Перми, ул. Закамская, д. 44а	все	все
2.4	Ленинский район		
2.4.1	Микрорайон Центральный в границах ул. Крисанова, Комсомольского проспекта, Пушкина, Торфяной, Борцов Революции		
2.4.1.1	МАДОУ «Детский сад № 36» г. Перми, ул. Екатерининская, д. 121, ул. Крисанова, д. 22а, ул. Луначарского, д. 122а, ул. Екатерининская, д. 142; МАДОУ «Детский сад «Театр на Звезде», ул. Советская, д. 118; МАДОУ «Детский сад № 404» г. Перми, ул. Профессора Дедюкина, д. 6а, ул. Пушкина, д. 35а	Болотная	все
		Борчанинова	все
		Борцов Революции	все
		Брикетная	все
		Гипсовая	все
		Дачная 2-я	все
		Екатерининская	87, 101,109, 109а, 119, 120, 122, 133, 134, 135, 136, 138, 139, 141, 141а, 143, 145, 162, 166, 166а, 174, 176, 178, 180, 184, 188, 190
		Конечная	все
		Крисанова	четная сторона – с 6 по 266
		Крылова	9, 24, 28
		Куйбышева	1, 7, 9, 38
		Лабинская	все
		Ленина	с 72а по 82
		Ломоносова	все
		Луначарского	с 66 по 115
		Александра Матросова	все
		Монастырская	с 40 по 1016
		Набережная 2-я	все
		Набережная 3-я	все
		Односторонняя	все
		Окулова	с 6 по 37
		Осинская	все
		переулок Баковий	все
		Пермская	со 124 по 200
		Петропавловская	с 77 по 93
		Попова	с 18 по 57
		Пушкина	с 89 по 116в
		Рыбацкая	все
		Сборная	все
		Свердловская	все
		Советская	с 66 по 106
		Спешилова	96а
		Средняя	все
		Торфяная	все
		Тополевый переулок	все
		шоссе Космонавтов	четная сторона – с 12 по 24
		Эпроновская	все
2.4.2	Микрорайоны ПНИПУ, Верхняя Курья в границах ул. Профессора Дедюкина, Академика Королева, Ладожской, Линии 10-й, Линии 1-й, Линии 3-й, Лесопарковой		
2.4.2.1	МАДОУ «Детский сад № 404» г. Перми, ул. Профессора Дедюкина, д. 6а, ул. Линия 2-я, д. 21	Академика Королева	все
		Ангарская	все
		Блочная	все
		Верхне-Курьинская	все
		ДОС	все
		Днепровская	все

		Ладожская	все
		Ленская	все
		Лесопарковая	все
		Лозьвинская	все
		Невская	все
		Профессора Дедюкина	все
		Пышминская	все
		Рионская	все
		Сосьвинская	все
		Линия 1-я	все
		Линия 2-я	все
		Линия 3-я	все
		Линия 4-я	все
		Линия 5-я	все
		Линия 6-я	все
		Линия 10-я	все
		Линия 11-я	все
		Линия 12-я	все
		Линия 13-я	все
2.4.3	Микрорайон Разгуляй в границах Комсомольского проспекта, ул. Николая Островского, Монастырской, Пушкина		
2.4.3.1	МАДОУ «Детский сад «Театр на Звезде» г. Перми, ул. Газеты «Звезда», д. 12, ул. Максима Горького, д. 42, Комсомольский проспект, д. 20а, ул. 25-го Октября, д. 4; МАДОУ «Детский сад № 404» г. Перми, ул. Пушкина, д. 35а, ул. Луначарского, д. 11а	Газеты «Звезда»	с 8 по 316
		Екатерининская	с 3 по 98
		Клименко	все
		Комсомольский проспект	с 3 по 44
		Куйбышева	38, 39, 39а
		Ленина	со 2 по 49
		Луначарского	с 15 по 87
		Достоевского	все
		Максима Горького	с 5 по 44
		Малая Парковая	все
		Монастырская	с 7 по 57
		Николая Островского	с 1 по 30
		Окулова	с 1 по 5
		Парковая	все
		Пермская	с 1а по 90
		Петропавловская	4, 8а, 11, 11а, 12, 13, 13а, 14, 15, 17, 19, 19а, 29, 30, 30а, 33, 37, 40, 41, 46, 48, 50, 52
		Пушкина	нечетная сторона – с 1 по 37, 50, 66, 68а, 73, 81
		Разгуляйская	все
		Разгуляйская 1-я	все
		Разгуляйская 2-я	все
		Сибирская	нечетная сторона – с 1 по 33, четная сторона – со 2 по 22
		Советская	с 1 по 63
		Суксунская	все
		25-го Октября	с 4 по 29
2.4	Все микрорайоны Ленинского района		
2.4.4.1	группы ДОУ, имеющие компенсирующую направленность: с тяжелыми нарушениями речи – МАДОУ «Детский сад № 36» г. Перми, ул. Екатерининская, д. 142; МАДОУ «Детский сад «Театр на Звезде» г. Перми, ул. Максима Горького д. 42, ул. 25-го Октября, д. 4; МАДОУ «Детский сад № 404» г. Перми, ул. Профессора Дедюкина, д. 6а; с задержкой психического развития – МАДОУ «Детский сад № 36» г. Перми, ул. Луначарского, д. 122а; МАДОУ «Детский сад № 404» г. Перми, ул. Профессора Дедюкина, д. 6а; с умственной отсталостью, с расстройствами аутистического спектра – МАДОУ «Детский сад № 103» г. Перми, ул. Крисанова, д. 39а; с нарушениями зрения – МАДОУ «Детский сад № 103» г. Перми, ул. Крисанова, д. 39а	все	все
2.4.4.2	группы ДОУ, имеющие оздоровительную направленность: с аллергиями – МАДОУ «Детский сад № 404» г. Перми, ул. Профессора Дедюкина, д. 6а	все	все
2.5	Мотовилихинский район		
2.5.1	Микрорайоны Вышка-1 и Вышка-2 в границах ул. Норинской (включая Кирпичный завод), Соликамской, реки Мотовилихи, Степной, Телефонной, Баранчинской, Новозвягинской		
2.5.1.1	МАДОУ «Детский сад № 393» г. Перми, ул. Гашкова, д. 22а, ул. Гашкова, д. 226, ул. Красноуральская, д. 35; МАДОУ	Амурская	все
		Баранчинская	все

	«Детский сад «Планета «Здорово» г. Перми, ул. Целинная, д. 11а, ул. Целинная, д. 29а, ул. Евгения Пермяка, д. 8а	Баранчинская 2-я	все
		Березниковская	все
		Бойный 1-й переулоч	все
		Бойный 2-й переулоч	все
		Бойный 3-й переулоч	все
		Бойный 4-й переулоч	все
		Бойный переулоч	все
		Бузинская	все
		Волжская	все
		Гашкова	все
		Грозненская	все
		Евгения Пермяка	все
		Енисейская	все
		Зеленая	все
		Златоустовская	все
		Ивана Франко	все
		Ивдельская	все
		Иньвенская	все
		Искорская	все
		Калгановская	все
		Калужская	все
		Кирпичная	все
		Кирпичный завод	все
		Козловская	все
		Крайняя	все
		Красноуральская	все
		Кузнецкая	все
		Ленинградская	все
		Магнитогорская	все
		Мечникова	все
		Московская	все
		Мостовая	все
		Некрасова	все
		Новгородская 1-я	все
		Новгородская 2-я	все
		Новгородская 3-я	все
Новгородская 4-я	все		
Новгородская 5-я	все		
Новгородская 6-я	все		
Новозыгинская	все		
Норинская	все		
Огородникова	все		
Омская	все		
Печорская	все		
Пороховая	все		
Рылеева	все		
Сигаева	все		
Соликамская	с 95 по 257		
Степная	все		
Тавдинская	все		
Тагильская	все		
Телефонная	все		
Тобольская	все		
Труда	все		
Туркина	все		
Харьковская	все		
Целинная	все		
Челябинская	все		
2.5.2	Микрорайон Запруд в границах ул. Войкова, Пятигорской, Гребнева, Вавилина, Лядовской, Крайпрудской, реки Малой Мотовилихи		
2.5.2.1	МАОУ «СОШ № 118» г. Перми, структурное подразделение, ул. Лядовская, д. 101; МБДОУ «ЦРР – детский сад № 387» г. Перми, ул. Чехова, д. 16, ул. Чехова, д. 18, ул. Инженерная, д. 3, ул. Инженерная, д. 4; МАДОУ «Компас» г. Перми, ул. Ивановская, д. 13а, ул. Хрустальная, д. 13а; МАДОУ «Детский сад «Эрудит» г. Перми, ул. Ивановская, д. 18	Андреевская	все
		Балтийская	все
		Бахчисарайский переулоч	все
		Беломорская	все
		Белостокская	все
		Бобруйская	все
		Братчикова	все
		Вавилина	все
		Валайская	все
		Варфоломеева	все
		Вишневая	все
		Войкова	все

		Гарцовская	все
		Гарцовский лог	все
		Городецкая	все
		Гребнева	все
		Донская	все
		Ерофеевских	все
		Житомирская	все
		Журналиста Дементьева	все
		Завьялова	все
		Запрудская 1-я, 2-я, 3-я, 4-я, 5-я	все
		Заречная (Центральная Усадьба)	все
		Исхакова	все
		Кантонской Коммуны	все
		Карла Либкнехта	все
		Каширинская	все
		Кирпищиковой	все
		Кольбалова	все
		Кольцевая 1-я, 2-я, 3-я	все
		Комаровская	все
		Кондаурова	все
		Конева	все
		Копылова	все
		Короткий 2-й, 3-й переулки	все
		Кравченко	все
		Крайпрудская	все
		Красных Зорь	все
		Кувинская	все
		Лядовская	все
		Марата	все
		Мотовилихинская	все
		Народная	все
		Пановой	все
		Поваренный лог	все
		Пугачевская	все
		Пятигорская	все
		Розы Люксембург	все
		Севастопольская	все
		Словцовой	все
		Спортивная (Центральная Усадьба)	все
		Старых Большевиков	все
		Стольниковая	все
		Сылвенская	все
		Февральская	все
		Фокинская	все
		Фурманова	все
		Черемховская	все
		Чермозская	все
		Чермозская 2-я	все
		Шелгуновой	все
2.5.3	Микрорайон Висим в границах ул. Лифанова, площади Восстания, Братьев Каменских, Сельскохозяйственной, реки Большой Мотовилихи		
2.5.3.1	МАДОУ «Компас» г. Перми, ул. Постановова, д. 4, ул. Красногвардейская, д. 42, ул. Ивановская, д. 13а, ул. Хрустальная, д. 13а; МБДОУ «ЦРР – детский сад № 387» г. Перми, ул. Чехова, д. 16, ул. Чехова, д. 18, ул. Инженерная, д. 3, ул. Инженерная, д. 4; МАДОУ «Детский сад «Эрудит» г. Перми, ул. Ивановская, д. 18	1905 года	все
		Алексеевская	все
		Анатолия Серова	все
		Артема	нечетная сторона – с 1 по 63, четная сторона – со 2 по 74
		Артинская	все
		Барановская	все
		Борчаниновская	все
		Братьев Каменских	все
		Брянская	с 32 все дома
		Былинная	все
		Висимская	все
		Волгоградская	все
		Володарского	все
		Восстания	все
		Восходящая	все
		Вятская	все
		Героя Пирожкова	все
		Грибоедова	с 28 по 65

		Губахинская	все
		Добрянская	все
		Егоршинская	все
		Еланская	все
		Жуковского	с 25 все дома
		Заречная	все
		Зенкова	все
		Изотовская	все
		Карякина	с 35 все дома
		Каспийская	с 11 все дома
		Киевская	все
		Клыкова	все
		Костаревская	все
		Красная площадь	все
		Красногвардейская	все
		Краснознаменная	все
		Кунгурская	все
		Лбова	все
		Лебяжья	все
		Левитана	все
		Лесная	все
		Лифанова	все
		Лузенина	все
		Малая Висимская	все
		Масовок	все
		Минская	все
		Нагорная	все
		Национальная	все
		Нектарная	все
		Одесская	все
		Партизанская	все
		Пигасовская	все
		Посадская	все
		Постаногова	все
		Потерянная	все
		Пролетарская	все
		проспект Октябрят	все
		Рабочего Иванченко	с 1 по 55
		Радищева	все
		Республиканская	все
		речка Талажанка	все
		Ростовская	все
		Сакко и Ванцетти	с 1 по 60
		Салтыкова-Щедрина	все
		Саперная	все
		Саперная 2-я	все
		Светлая	все
		Свободы	все
		Северная	с 1 по 24
		Сельскохозяйственная	все
		Славянова	все
		Смирнова	все
		Смирновский переулок	все
		Смоленская	все
		Соликамская	с 1 по 94
		Сухоложская	все
		Сухоложский 1-й, 2-й проезды	все
		Урицкого	все
		Черничная	все
		Чусовская	все
		Якова Кузнецова	все
2.5.4	Микрорайон Рабочий поселок в границах ул. Братьев Вагановых, железной дороги, Тургенева, Лифанова, реки Ивы		
2.5.4.1	МАДОУ «Компас» г. Перми, ул. Ивановская, д. 13а, ул. Хрустальная, д. 13а; МБДОУ «ЦРР – детский сад № 387» г. Перми, ул. Чехова, д. 16, ул. Чехова, д. 18, ул. Инженерная, д. 3, ул. Инженерная, д. 4; МАДОУ «Детский сад «Эрудит» г. Перми, ул. Ивановская, д. 18	Авиационная	все
		Анри Барбюса	все
		Балканская	все
		Башкова	все
		Брянская	с 1 по 31
		Василия Соломина	все
		Веры Фигнер	все
		Грачева	все
		Грибоедова	с 1 по 27
		Димитрова	все

		Жуковского	с 1 по 24
		Ивановская	все
		Изюмская	все
		Индустриализации	все
		Инженерная	все
		Казанская	все
		Каспийская	с 1 по 10
		КИМ	с 1 по 76
		Карякина	с 1 по 34
		Красновишерская	с 3 по 16
		Курская	все
		Лебедева	с 8 по 18
		Металлистов	все
		Металлургов	все
		Набережная 1-я	все
		Николая Быстрых	все
		Никулинская	все
		Обросова	все
		Орловская	все
		Производственная	все
		Работницы	все
		Садовая	все
		Сарапульская	все
		Тракторная	все
		Тульская	все
		Уральская	с 1 по 75
		Хрустальная	все
		Циолковского	все
		Чехова	все
		Якова Свердлова	все
2.5.5	Микрорайоны Цирк, Дружба в границах ул. бульвара Гагарина, Красновишерской, Братьев Вагановых, Тургенева, Халтурина, Макаренко (четная сторона), Поваренного лога 2-го		
2.5.5.1	МАДОУ «ЦРР – детский сад № 67» г. Перми, ул. Макаренко, д. 38, 42; МАДОУ «ЦРР – детский сад № 134» г. Перми, ул. Тургенева, д. 37, ул. Тургенева, д. 41, ул. Добролюбова, д. 10; МАДОУ «ЦРР – детский сад № 161» г. Перми, ул. КИМ, д. 105, ул. Студенческая, д. 7, ул. Техническая, д. 16, ул. Студенческая, д. 16; МАДОУ «Детский сад № 227» г. Перми, ул. Степана Разина, д. 77, ул. Крупской, д. 12; МАДОУ «ЦРР – детский сад № 272» г. Перми, ул. Халтурина, д. 16, ул. Дружбы, д. 15а; ул. Техническая, д. 4	Братьев Вагановых бульвар Гагарина Поваренный лог 2-й Добролюбова Дружбы КИМ Красновишерская Краснокамская Крупской Лебедева Макаренко Розалии Землячки Степана Разина Студенческая Техническая Тургенева Уральская Халтурина Фильтровальная Фрезеровщиков	все с 10 по 61 все все все с 77 по 117 все все с 9 по 65а с 19 по 48 четная сторона – все все все все все с 76 по 117 все все все
2.5.6	Микрорайоны Садовый, Ива, Авторадио в границах ул. Агатовой, Добрянской, Старцева, бульвара Гагарина, Макаренко (нечетная сторона)		
2.5.6.1	МАДОУ «ЦРР – детский сад № 67» г. Перми, ул. Макаренко, д. 38, 42, ул. Юрша, д. 60а, ул. Юрша, д. 64а; МАДОУ «ЦРР – детский сад № 134» г. Перми, ул. Тургенева, д. 37, ул. Тургенева, д. 41; МАДОУ «Детский сад № 227» г. Перми, ул. Крупской, д. 91а, ул. Старцева, д. 35в; МАДОУ «Детский сад № 317» г. Перми, ул. Крупской, д. 90, бульвар Гагарина, д. 79а, бульвар Гагарина, д. 105а; МАДОУ «Детский сад № 419» г. Перми, ул. Старцева, д. 23, ул. Пономарева, д. 91; МАДОУ «Детский сад «Чулпан» г. Перми, ул. Аркадия Гайдара, д. 11; МАДОУ «Детский сад «Эрудит» г. Перми, ул. Грибоедова, д. 68в, ул. Агатовая, 26; МАОУ «Школа дизайна «Точка», бульвар Гагарина, д. 60а	Актера Емельянова Агатовая Артема Аркадия Гайдара Архиерейка микрорайон бульвар Гагарина Грибоедова Зверохозяйство Звонарева Красведа Волегова Крупской Лякишева Макаренко Мартовская Мраморная Окраинная Подольская	все все нечетная сторона – с 65, четная сторона – с 76 все все с 62 по 115 с 66 все дома все все все с 66 по 95 все нечетная сторона – все все все все все

		Подполковника Галанова	все
		Патриса Лумумбы	все
		Пономарева	все
		Пушкарская	все
		Рабочего Иванченко	с 56 все дома
		Сакко и Ванцетти	с 61 все дома
		Сапфирная	все
		Северная	с 78 все дома
		Скалистая	все
		Старцева	с 1 по 55
		Уинская	все
		Художника Зеленина	все
		Ушинского	все
		Шмидта	все
		Юрша	все
2.5.7	Все микрорайоны Мотовилихинского района		
2.5.7.1	группы ДОУ, имеющие компенсирующую направленность: с тяжелыми нарушениями речи – МАДОУ «ЦРР – детский сад № 161» г. Перми, ул. Студенческая, д. 7; МАДОУ «Детский сад № 317» г. Перми, ул. Крупской, д. 90; МБДОУ «ЦРР – детский сад № 387» г. Перми, ул. Инженерная, д. 4; МАДОУ «Детский сад № 393» г. Перми, ул. Гашкова, д. 22а; с нарушениями зрения – МАДОУ «Детский сад № 227» г. Перми, ул. Старцева, д. 35в; с умственной отсталостью – МАДОУ «ЦРР – детский сад № 161» г. Перми, ул. КИМ, д. 103; с задержкой психического развития – МАДОУ «ЦРР – детский сад № 161» г. Перми, ул. КИМ, д. 103, ул. Студенческая, д. 7, ул. Студенческая, д. 16, ул. Техническая, д. 16; МБДОУ «ЦРР – детский сад № 387» г. Перми, ул. Инженерная, д. 4; МАДОУ «Детский сад № 393» г. Перми, ул. Гашкова, д. 22а; с расстройствами аутистического спектра – МАДОУ «ЦРР – детский сад № 161» г. Перми, ул. КИМ, д. 103	все	все
2.5.7.2	группы ДОУ, имеющие оздоровительную направленность: с аллергопатологиями – МАДОУ «Детский сад № 317» г. Перми, бульвар Гагарина, д. 79а	все	все
2.6	Орджоникидзевский район		
2.6.1	Микрорайон Водозабор в границах Чусовского водозабора, Павловского 5-го проезда, Павловского 1-го проезда, Водозаборной		
2.6.1.1	МАДОУ «Детский сад № 22» г. Перми, ул. Водозаборная, д. 1	Водозаборная	все
		Павловский 1-й проезд	все
		Павловский 5-й проезд	все
2.6.2	Микрорайон Гайва в границах ул. Гремячий Лог, Янаульской, Усадебной, Репина		
2.6.2.1	МАДОУ «Детский сад № 175» г. Перми, ул. Воркутинская, д. 78, ул. Репина, д. 23, ул. Карбышева, д. 34; МАДОУ «Детский сад № 390» г. Перми, ул. Вильямса, д. 47, ул. Никитина, д. 22, ул. Маршала Толбухина, д. 44; МАДОУ «ЦРР – детский сад № 394» г. Перми, ул. Гайвинская, д. 16, ул. Репина, д. 10а; МАДОУ «Детский сад № 400» г. Перми, ул. Карбышева, д. 78а, ул. Никитина, д. 18б, ул. Васнецова, д. 9, ул. Репина, д. 68	Барнаульская	все
		Белебейская	все
		Бирская	все
		Бугульминский переулоч	все
		Васнецова	все
		Вильямса	все
		Воркутинская	все
		Гайвинская	все
		Гайвинский 1-й переулоч	все
		Гайвинский 2-й переулоч	все
		Гайвинский 3-й переулоч	все
		Гайвинский 4-й переулоч	все
		Гайвинский 5-й переулоч	все
		Гайвинский 6-й переулоч	все
		Гравийный 2-й переулоч	все
		Гравийный 3-й переулоч	все
		Гравийный 4-й переулоч	все
		Графтио	все
		Гремячий Лог	все
		Двинская	все
		Дубровский 1-й переулоч	все
		Дубровский 2-й переулоч	все
		Звенигородская	все
		Звонкий 1-й переулоч	все
		Звонкий 2-й переулоч	все
		Кабельщиков	все
		Камская поляна	все
		Карбышева	все
		Кишиневская	все
		Конная	все
		Коспашская	все

		Лобвинская	все
		Луговского	все
		Маршала Толбухина	все
		Медведева	все
		Медногорская	все
		Мезенская	все
		Мезенская 3-я	все
		Мезенская 4-я	все
		Мезенская 5-я	все
		Мелитопольская	все
		микрорайон Химики	все
		микрорайон Ширяиха	все
		микрорайон Верхнемостовая	все
		микрорайон Нижнемостовая	все
		Никитина	все
		Новогайвинская	все
		Писарева	все
		Плотинка	все
		Пулковская	все
		Репина	все
		Свободный переулок	все
		Севанская	все
		Тихвинская	все
		микрорайон Соцпоселок	все
		Урюпинская	все
		Усадебная	все
		Ухтинская	все
		Ухтинская 2-я	все
		Широкая	все
		Янаульская	все
		СНТ «Березка»	все
2.6.3	Микрорайон Голованово в границах ул. Корсуньской, Зеленой, Хуторской, Евгения Пузырева		
2.6.3.1	МАОУ «СОШ № 123» г. Перми, структурное подразделение «Детский сад», ул. Оршанская, д. 17, ул. Корсуньская, д. 13	Акмолинская	все
		Банная гора	все
		Бенгальская	все
		Бумажников	все
		Васильевская	все
		Ветлянская	все
		Головановская	все
		Горнозаводская	все
		Дальневосточная	все
		Декабря	все
		Евгения Пузырева	все
		Железнодорожная (Малые реки)	все
		Железнодорожные дома	все
		Загорская	все
		Залесная	все
		Звездная	все
		Зеленая	все
		Зеленый переулок	все
		Земляничная	все
		Иркутская	все
		Клубный переулок	все
		Корсуньская	все
		Корсуньская 2-я	все
		Космическая	все
		Кочевская	все
		переулок Крылова	все
		Куликовская	все
		Ленина (микрорайон Голованово)	все
		Лодочная	все
		Луговая	все
		Лядовский переулок	все
		Малореченская	все
		Менделеева	все
		Мозырская	все
		Мозырский 1-й переулок	все
		Мозырский 2-й переулок	все
		Молодежная	все
		Набережная	все
		Новая	все
		Оршанская	все

		Песчаный переулоч	все
		Пинская	все
		Попова (Малые реки)	все
		Пришвина	все
		Прохладная	все
		Ромашковая	все
		Рябиновая	все
		Садовая	все
		Северный переулоч	все
		Сестрорецкая	все
		Сиреневая	все
		Слудская	все
		Сосновая	все
		Стрелка	все
		Сургутская	все
		Сухумская	все
		Талалихина	все
		Тулвинская	все
		Тупиковый переулоч	все
		Хуторская	все
		Челвинская	все
		Шадринская	все
		Школьная	все
		Яблонева	все
2.6.4	Микрорайон Заозерье в границах ул. Тряслобова, правого берега реки Камы, Затонской 3-й, Сигнальной		
2.6.4.1	МАДОУ «ЦРР – детский сад № 394» г. Перми, ул. Тряслобова, д. 65	Байдарочная	все
		Верхне-Камская	все
		Водолазная	все
		Заозерская	все
		Заозерская 2-я	все
		Заозерская 4-я	все
		Затонская	все
		Затонская 2-я	все
		Затонская 3-я	все
		Затонская 4-я	все
		Катерная	все
		Катерная 2-я	все
		Липецкая	все
		Мачтовая	все
		Мачтовая 2-я	все
		Мачтовая 3-я	все
		Мичманская	все
		Новозовская	все
		Палубная 1-я	все
		Палубная 2-я	все
		Палубная 3-я	все
		Палубная 4-я	все
		Палубная 5-я	все
		Паромная	все
		Паромная 2-я	все
		Пароходная	все
		Пароходная 2-я	все
		Пароходная 3-я	все
		Пароходная 4-я	все
		Пароходная 5-я	все
		Портовая	все
		Прямолинейная	все
		Радистов	все
		Речников	все
		Сигнальная	все
		Сигнальный 1-й переулоч	все
		Сигнальный 2-й переулоч	все
		Старозовская	все
		Судоремонтная	все
		Танкерная	все
		Танкерная 1-я	все
		Танкерная 2-я	все
		Тимкинская	все
		Тряслобова	все
		Турбинская	все
		Шкиперов	все
		Шлюпочная	все

		Шустовская	все
		Яликовая	все
2.6.5	Микрорайоны Кислотные дачи, Чапаевский в границах ул. Соликамской, Кутузова, Уссурийской, Еловского 4-го переулка		
2.6.5.1	МАДОУ «Детский сад № 22» г. Перми, ул. Уссурийская, д. 23; МАДОУ «Старт» г. Перми, ул. Генерала Черныховского, д. 80, ул. Бушмакина, д. 8; ул. Бушмакина, д. 22, ул. Колвинская, д. 23; МАДОУ «Детский сад «Галактика» г. Перми, ул. Александра Пархоменко, д. 6	Азотная	все
		Александра Пархоменко	все
		Бакинских Комиссаров	все
		Белорецкая 2-я	все
		Белорусская	все
		Березовая	все
		Бронзовый переулок	все
		Бушмакина	все
		Верхнеудинская	все
		Возовая	все
		Волоколамская	все
		Волочаевская	все
		Генерала Ватутина	все
		Генерала Доватора	все
		Генерала Черныховского	все
		Гончарова	все
		Городищенская	все
		Еловая	все
		Еловский 1-й переулок	все
		Еловский 2-й переулок	все
		Еловский 3-й переулок	все
		Еловский 4-й переулок	все
		Кизеловская	все
		Кислотная	все
		Колвинская	все
		Краснодонская	все
		Кукуштанский переулок	все
		Кутузова	все
		Липовая	все
		Логовая 2-я	все
		Минусинский переулок	все
		Можайская	все
		Молдавская	все
		МОПра	все
		Наймушина	все
		Нежинская	все
		Новогодняя	все
		Октябрьская	все
		Ольховская	все
		Планерная	все
		Планерная 2-я	все
		Пограничный переулок	все
		Пограничная 2-я	все
		Профсоюзная	все
		Рабкоровская	все
		Ракитная	все
		Роменская	все
		Рославльская	все
		Спаская	все
		Суперфосфатная	все
		Сурикова	все
		Талицкий переулок	все
		Токарная	все
		Тракторная	все
		Трактористов	все
		Уссурийская	все
		Федотова	все
		Фосфоритная	все
		Химиков	все
		Химкинская	все
		Чапаева	все
		Щитовая	все
2.6.6	Микрорайоны Левшино, Пермский домостроительный комбинат, КамГЭС, Молодежный в границах ул. Первомайской, Делегатской, Ямальского переулка, Академика Веденеева		
2.6.6.1	МАДОУ «ГАРДАРИКА» г. Перми, ул. Социалистическая, д. 10а, ул. Цилянская, д. 216, ул. Криворожская, д. 37; МАДОУ «Детский сад «Галактика» г. Перми, ул. Академика Веденеева, д. 71а, ул. Академика Веденеева, д. 73, ул. Академика Веденеева, д. 75; МАДОУ «Детский сад	Адмирала Старикова	все
		Академика Веденеева	все
		Аксайская	все
		Александра Щербакова	все
		Алмазная	все

«Электроник» г. Перми, ул. Академика Веденеева, д. 13а, ул. Газонная, д. 1, ул. Газонная, д. 19а, ул. Александра Щербакова, д. 20, ул. Александра Щербакова, д. 23	Амбарная	все
	Арзамасская	все
	Баргузинская	все
	Белозерская	все
	Боковая	все
	Боковая 2-я	все
	Валезная	все
	Верхневишерская	все
	Верхневолжская	все
	Верхнесылвенская	все
	Верхотурская 1-я	все
	Верхотурская 2-я	все
	Верхоянская	все
	Верхоянский переулок	все
	Виллойский переулок	все
	Волховская	все
	Гагринская	все
	Газонная	все
	Героя Васькина	все
	Гомельская	все
	Городцова	все
	Граничная	все
	Дачная	все
	Делегатская	все
	Домостроительная	все
	Ейский переулок	все
	Ереванская	все
	Железнодорожная	все
	Зарайская	все
	Зюкайская	все
	Ишимская	все
	Кавказская	все
	Каргопольский переулок	все
	Качканарская	все
	Косякова	все
	Краматорская	все
	Краснозаводская	все
	Краснослудская	все
	Криворожская	все
	Кронита	все
	Крутая	все
	Кубанская	все
	Курашимская	все
	Кутамышская	все
	Кутамышский переулок	все
	Кухтымский переулок	все
	Кыновский переулок	все
Льва Лаврова	все	
Левшинская	все	
Левшинский переулок	все	
Ленинский переулок	все	
Лобачевского	все	
Лоцманская	все	
Лянгасова	все	
Медянский переулок	все	
Менжинского	все	
Никопольская	все	
Новоалмазная	все	
Оргалитовая	все	
Осиновая	все	
Памирская	все	
Пасечная	все	
Пеньковая	все	
Первомайская	все	
Первоуральская	все	
Перевалочная	все	
Песочная	все	
Плановая	все	
Пожарное депо	все	
Рубцовская	все	
Рудянский переулок	все	
Сентябрьская	все	

		Яблочкова	все
2.7.2	Микрорайоны Центр, Островского, Егошихинский в границах ул. Тихой, Николая Островского, Пушкина, Комсомольского проспекта, Глеба Успенского, Пионерской, Белинского, Героев Хасана, Чернышевского, реки Егошихи		
2.7.2.1	МАДОУ «ЦРР – детский сад № 178» г. Перми, ул. Белинского, д. 53, ул. Полины Осипенко, д. 50, ул. Полины Осипенко, д. 48; МАДОУ «Детский сад «Карусель» г. Перми, ул. Красноармейская 1-я, д. 54, ул. Полины Осипенко, д. 57а; МАДОУ «Детский сад «Академика» г. Перми, ул. Швецова, д. 31; МАДОУ «Детский сад № 421 «Гармония» г. Перми, ул. Революции, д. 3а, ул. Чернышевского, д. 17в, ул. Чернышевского, д. 7а; МАДОУ «Детский сад № 422» г. Перми, ул. Народовольческая, д. 28, ул. Фонтанная, д. 9а, ул. Красноармейская 1-я, д. 17а	25-го Октября	нечетная сторона – с 37
		Артиллерийская	все
		Белинского	все
		Василия Татищева	все
		Веселая	все
		Газеты «Звезда»	нечетная сторона – с 33, четная сторона – с 38
		Героев Хасана	четная сторона – с 2 по 12
		Глеба Успенского	с 2а по 8
		Комсомольский проспект	нечетная сторона – с 35 по 69, четная сторона – с 42 по 72
		Красноармейская 1-я	все
		Краснова	16, 24, 25, 26
		Красные казармы	все дома по 63
		Максима Горького	все дома – с 43
		Малая Ямская	все
		Мальшева	все
		Николая Островского	нечетная сторона – с 49, четная сторона – с 40
		Народовольческая	все
		Полины Осипенко	все
		Пионерская	все
		Пушкина	четная сторона – с 2 по 76
		Рабоче-Крестьянская	все
		Революции	четная сторона – с 2 по 44, нечетная сторона – с 1 по 27/1
		Серединная	все
Сибирская	четная сторона – с 30, нечетная сторона – с 31		
Тимирязева	все		
Тихая	все		
Фонтанная	все		
Хирурга Суханова	все		
Чернышевского	все		
Швецова	все		
2.7.3	Микрорайоны Громовский, Чкаловский, Зеленое хозяйство в границах ул. Чкалова, Красных казарм, Чернышевского, Героев Хасана, Белинского, Пионерской, Глеба Успенского, Комсомольского проспекта, Пушкина, шоссе Космонавтов, реки Данилихи, реки Егошихи		
2.7.3.1	МАДОУ «Детский сад № 87» г. Перми, ул. Седова, д. 17, ул. Куйбышева, д. 68а; МАДОУ «Детский сад № 96» г. Перми, ул. Клары Цеткин, д. 12а, ул. Клары Цеткин, д. 12, ул. Клары Цеткин, д. 17а, ул. Коминтерна, д. 4; МАДОУ «Детский сад № 291» г. Перми, ул. Льва Шатрова, д. 16, ул. Краснофлотская, д. 11; МАДОУ «Детский сад «Академика» г. Перми, ул. Механошина, д. 8, ул. Революции, д. 52г; МАДОУ «Детский сад № 312» г. Перми, ул. Льва Шатрова, д. 21, ул. Героев Хасана, д. 13а, Комсомольский проспект, д. 88б	Александра Турчевича	все
		Бийский 1-й переулок	все
		Вильгельма де Геннина	все
		Глеба Успенского	все дома с 13
		Героев Хасана	нечетная сторона – с 7 по 21, четная сторона – с 16 по 32
		Елькина	все
		Карла Модераха	
		Клары Цеткин	все
		Камчатовская	все
		Коминтерна	все
		Комсомольский проспект	четная сторона – с 72, нечетная сторона – с 71
		шоссе Космонавтов	23, 25
		Краснова	28, 30, 32, 34
		Красные казармы	с 64 все дома
		Краснофлотская	все
		Куйбышева	нечетная сторона – с 51 по 107, четная сторона – с 52 по 104
		Льва Шатрова	все
		Механошина	все
		Нестерова	все
		Нечаева	все
		Парижской Коммуны	все
		Попова	58
		Пушкина	четная сторона – с 78 по 84
Революции	с 46 все дома		
Седова	все		
Соловьева	все		
Чкалова	все		
Шарташская	все		

		Юрия Смирнова	все
2.7.4	Микрорайоны Юбилейный, Южный, Голый Мыс в границах Бродовского тракта, Восточного обхода, ул. Уктусской, Апрельской, Межевой, Братской, Зеленогорской 2-й, Зеленогорской, Холмогорской 2-й, Горловской, Самаркандской, Глуховской, Старцева, Чкалова, реки Егошихи		
2.7.4.1	МАДОУ «ЭКОСАД» г. Перми, ул. Лихвинская, д. 114, ул. Казахская, д. 56, ул. Холмогорская, д. 2з; МАДОУ «Детский сад № 369» г. Перми, ул. Холмогорская, д. 4а, ул. Балхашская, д. 203, ул. Братская, д. 6б	Апрельская	все
		Арагвинская	все
		Балхашская	все
		Бердичевская	все
		Больничная	все
		Братская	все
		Бродовское кольцо	все
		Глуховская	все
		Горловская	все
		Днестровская	все
		Запорожская	все
		Запорожская 2-я	все
		Зеленогорская	все
		Зеленогорская 2-я	все
		Казахская	все
		Кемеровская	все
		Клубная	все
		Ключевая (Голый Мыс)	все
		Красноуфимская	все
		Лебединская	все
		Лесная (Голый Мыс)	все
		Лисичанская	все
		Лихвинская	все
		Луганская	все
		Межевая	все
		Молодежная (Голый Мыс)	все
		Новоильинская	все
		Осокинская	все
		Полевая 1-я	все
		Полевая 2-я	все
		Промысловая	все
		Рабочая (Голый Мыс)	все
		Самаркандская	все
		Сахалинская	все
		Симферопольская	все
		Старцева	четная сторона – все дома, нечетная сторона – с 61
		Суздальская	все
		Таджикская	все
		Таманская	все
		Туркестанская	все
		Узбекская	все
		Уктусская	все
		Уманская	все
		Усть-Качкинская	все
		Холмогорская	все
		Холмогорская 2-я	все
		Чернушинская	все
		Чукотская	все
		Школьная (Голый Мыс)	все
		Южноуральская	все
		Ялуторовская	все
		Бродовское кольцо	все
		Виноградная	все
		Грибная	все
		Земляничная	все
		Зимняя	все
		Кленовая	все
		Ландышевая	все
		Летняя	все
		Ореховая	все
		Осенняя	все
		Смородиновая	все
		Цветочная	все
		Ясеновая	все
2.7.5	Микрорайоны Владимирский, Липовая гора, Соболи в границах Бродовского тракта, ул. Таежной, Таежной 4-й, Соболинской 4-й, Соболинской 5-й, 1447 км, Героев Хасана, Чкалова, реки Егошихи		
2.7.5.1	МАОУ «Школа Агробизнестехнологий» г. Перми, ул. Героев	Ашапский переулоч	все

	Хасана, д. 117; МАДОУ «Детский сад № 265» г. Перми, ул. Серпуховская, д. 19, ул. Героев Хасана, д. 97а; МАДОУ «Детский сад № 377» г. Перми, ул. Коломенская, д. 5а, ул. Пихтовая, д. 14а; МАДОУ «Детский сад № 418» г. Перми, ул. Нейвинская, д. 10а, ул. Коломенская, д. 22, ул. Краснополянская, д. 39	Бригадирская	все
		Героев Хасана	четная сторона – с 34, нечетная сторона – с 23
		Загарье 2-я	все
		Загарьинская	все
		Ижевская	все
		Козьмы Минина	все
		Коломенская	все
		Косьвинская	все
		Краснополянская	все
		Кустовая	все
		Липогорская 1-я	все
		Липогорская 2-я	все
		Липогорская 3-я	все
		Липогорская 4-я	все
		Липогорская 5-я	все
		Лиственная	все
		Нейвинская	все
		Нейвинская 1-я	все
		Нейвинская 2-я	все
		Нейвинская 3-я	все
		Нейвинская 4-я	все
		Ординская	все
		Пихтовая	все
		Полазненская	все
		Серпуховская	все
		Соболинская 1-я	все
		Соболинская 2-я	все
		Соболинская 3-я	все
		Соболинская 4-я	все
		Соболинская 5-я	все
		Сюзева	все
		Таежная	все
		Таежная 2-я	все
Таежная 3-я	все		
Таежная 4-я	все		
Усольская	все		
Ферма 3-я	все		
Ферма 4-я	все		
Центральная Ферма	все		
2.7.6	Поселок Новые Ляды		
2.7.6.1	МАДОУ «Детский сад № 165» г. Перми, ул. Мира, д. 19, ул. Мира, д. 9, ул. Мира, д. 5	40-летия Победы	все
		Береговая	все
		Белинского	все
		Березовка	все
		Веселая	все
		Гоголя	все
		Горбовая	все
		Горская	все
		Дальняя	все
		Жданова	все
		Железнодорожная	все
		Залесная	все
		Зеленая	все
		Калинина	все
		Кирова	все
		Ключевая	все
		Колхозная	все
		Коммунистическая	все
		Комсомольская	все
		Крестьянская	все
		Крылова	все
		Куйбышева	все
		Кутузова	все
		Лермонтова	все
		Лесная	все
		Липовка	все
		Лиственная	все
		Логовая	все
		Лядовская	все
		Максима Горького	все
		Мира	все

		Мичурина	все
		Молодежная	все
		Николая Островского	все
		Нагорная	все
		Некрасова	все
		Новая	все
		Октябрьская	все
		Первомайская	все
		Пионерская	все
		Подгорная	все
		Покрышкина	все
		Полевая	все
		Пролетарский переулок	все
		Пушкина	все
		Садовая	все
		Тихая	все
		Трудовая	все
		Свердлова	все
		Сельская	все
		Советская	все
		Сосновая	все
		Спортивная	все
		Суворова	все
		Тракторная	все
		Уральская	все
		Флотская	все
		Чапаева	все
		Чкалова	все
		Чусовская	все
		Школьная	все
2.7.7	Все микрорайоны Свердловского района		
2.7.7.1	<p>группы ДОУ, имеющие компенсирующую направленность: с тяжелыми нарушениями речи – МАДОУ «ЦРР – детский сад № 69» г. Перми, ул. Куйбышева, д. 169/5; МАДОУ «Детский сад № 87» г. Перми, ул. Седова, д. 14; МАДОУ «Детский сад «Карусель» г. Перми, ул. 1-я Красноармейская, д. 54; МАДОУ «Детский сад № 421 «Гармония» г. Перми, ул. Чернышевского, д. 7а; МАДОУ «Детский сад № 96» г. Перми, ул. Коминтерна, д. 4, ул. Клары Цеткин, д. 17; МАДОУ «Детский сад № 352» г. Перми, ул. Гусарова, д. 9а; МАДОУ «ЦРР – детский сад № 417» г. Перми, ул. Вижайская, д. 14а, ул. Вижайская, д. 19а; МАДОУ «Детский сад № 265» г. Перми, ул. Серпуховская, д. 19; МАДОУ «Детский сад № 418» г. Перми, ул. Коломенская, д. 22; МАДОУ «Детский сад № 422» г. Перми, ул. Народовольческая, д. 28, ул. Фонтанная, д. 9а; МАДОУ «Детский сад № 364» г. Перми, ул. Моторостроителей, д. 14; с нарушениями зрения – МАДОУ «Детский сад № 96» г. Перми, ул. Коминтерна, д. 4; с задержкой психического развития – МАДОУ «ЦРР – детский сад № 178» г. Перми, ул. Белинского, д. 53; МАДОУ «Детский сад № 96» г. Перми, ул. Клары Цеткин, д. 17; МАДОУ «Детский сад № 364» г. Перми, Серебрянский проезд, д. 10, ул. Моторостроителей, д. 14; МАДОУ «Детский сад № 352» г. Перми, ул. Гусарова, д. 9а; МАДОУ «Детский сад «АртГрад», ул. Солдатова, д. 17а; МАДОУ «Детский сад № 312» г. Перми, ул. Героев Хасана, 13а; МАДОУ «Детский сад № 265» г. Перми, ул. Серпуховская, д. 19; МАДОУ «Детский сад № 418» г. Перми, ул. Нейвинская, д. 10а; с умственной отсталостью – МАДОУ «ЦРР – детский сад № 178» г. Перми, ул. Полины Осипенко, д. 50; МАДОУ «Детский сад «АртГрад», ул. Гусарова, д. 22а</p>	все	все
2.7.7.2	<p>группы ДОУ, имеющие оздоровительную направленность: с аллергопатологиями – МАДОУ «Детский сад № 312» г. Перми, ул. Соловьева, д. 10а; МАДОУ «Детский сад № 96» г. Перми ул. Клары Цеткин, д. 17а; с тубинтоксикацией – МАДОУ «ЭКОСАД» г. Перми, ул. Лихвинская, д. 114; МАДОУ «ЦРР – детский сад № 417» г. Перми, ул. Кояновская, д. 5</p>	все	все

3	III. Возраст детей 4-5 лет		
3.1	Дзержинский район		
3.1.1	Микрорайоны Пролетарский, Железнодорожный, Акуловский, Комсомольский в границах ул. Хабаровской, Кочегаров, Транспортной, Низовского проезда, Докучаева, Красноборской 1-й, Якутской		
3.1.1.1	МАДОУ «Конструктор успеха» г. Перми, ул. Машинистов, д. 43а, ул. Машинистов, д. 46, ул. Машинистов, д. 51; МАДОУ «Детский сад «ЛЕГОПОЛИС» г. Перми, ул. Заречная, д. 131, ул. Белолевская, д. 49, ул. Хабаровская, д. 68; МАДОУ «Детский сад № 407» г. Перми, ул. Докучаева, д. 28а, ул. Костычева, д. 24, ул. Костычева, д. 34	Абаканская	все
Белолевская		все	
Бажова		все	
Вагонная		все	
Ветлужская		все	
Высоковольтная		все	
Генерала Наумова		все	
Дошкольная		все	
Докучаева		все	
Заречная		все	
Костычева		все	
Кочегаров		все	
Красноборская		все	
Красноборская 1-я		все	
Красноборская 2-я		все	
Кустарная		все	
Красноводская		все	
Коллективная		все	
Лузанский переулок		все	
Ленвинский переулок		все	
Лепешинской		все	
Майкопская		все	
Марии Загуменных		все	
Машинистов		все	
Моршанская		все	
Нижнетавдинская		все	
Низовская		все	
Надеждинская		все	
Путейская		все	
Путейская 2-я		все	
Сергея Колотыгина		все	
Славгородская	все		
Сортировочная	все		
Софьи Ковалевской	все		
Стрелочников	все		
Сеченова	все		
Сочинская	все		
Транспортная	все		
Тувинская	все		
Хабаровская	все		
Электровозная	все		
Якутская	все		
3.1.2	Микрорайон Центр в границах ул. Окулова, Крисанова, Екатерининской, Подгорной		
3.1.2.1	МАДОУ «ЦРР – детский сад № 268» г. Перми ул. Решетникова, д. 30, ул. Петропавловская, д. 109а, ул. Петропавловская, д. 80, ул. Толмачева, д. 2, Якуба Коласа проезд, д. 12; МАДОУ «Детский сад № 103» г. Перми, ул. Крисанова, д. 57а, ул. Крисанова, д. 39а	Екатерининская	163, 165, 167, 169, 171, 196, 198, 200, 214, 216, 220
Букирева		все	
Генкеля		все	
Данщина		20	
Дзержинского		все	
Крисанова		3, 5, 7, 11, 13, 15, 17, 19, 23, 25, 27, 29	
Ленина		нечетная сторона – с 55, четная сторона – с 84	
Лесозаводская		все	
Луначарского		четная сторона – с 128, нечетная сторона – с 131	
Окулова		с 44 по 83	
Монастырская		нечетная сторона – с 117, четная сторона – с 132	
Плеханова		четная сторона – с 2 по 46, нечетная сторона – с 1 по 49	
Пермская		нечетная сторона – с 193, четная сторона – с 220	
Петропавловская		четная сторона – с 60, нечетная сторона – с 97	
Подгорная		с 30 по 109	
Пушкина		нечетная сторона – с 127	
Решетникова	все		
Советская	четная сторона – с 128		

		Сухобруса	все
		Толмачева	все
		Хохрякова	все
		Якуба Коласа проезд	все
3.1.3	Микрорайоны Плоский, Голева в границах ул. Челюскинцев, Вильвенской, Связистов, Столбовой, шоссе Космонавтов, Подгорной, Екатерининской, Кронштадтской, Крисанова		
3.1.3.1	МАДОУ «Детский сад № 103» г. Перми, ул. Голева, д. 4, ул. Крисанова, д. 57а, ул. Крисанова, д. 39а; МАДОУ «Детский сад «Галантика» г. Перми, ул. Мильчакова, д. 26, ул. Овчинникова, д. 2, ул. Плеханова, 63; МАДОУ «ЦРР – детский сад № 268» г. Перми, ул. Решетникова, д. 30, ул. Петропавловская, д. 109а, ул. Петропавловская, д. 80, ул. Толмачева, д. 2, Якуба Коласа проезд, д. 12	Блюхера	все
		Вильвенская	все
		Голева	все
		Горняков	все
		Грузинская	все
		Данилихинская	все
		Кисловодская	все
		Коммунаров	все
		Котовского	все
		Ключевая 3-я	11
		Крисанова	61, 63, 67, 68, 69, 71, 73, 73а, 75, 77
		Кронштадтская	все
		Крылова	9, 13, 15, 15а, 17, 34, 34а, 36, 38
		Малая Данилихинская	все
		Мильчакова	все
		Овчинникова	все
		Связистов	все
		Плеханова	четная сторона – с 48, нечетная сторона – с 51
		Полевая	все
		Ползунова	все
		Тавричанская	18, 20, 22
		шоссе Космонавтов	нечетная сторона – с 49 по 65, четная сторона – с 50 по 126а
		Челюскинцев	все
		Уральских партизан	все
3.1.4	Микрорайоны Заостровка, Парковый-1, Парковый-2 в границах ул. Фоминской, Колхозной, Красина, Кирпичной, Южной, Отдыха, Подлесной, Зои Космодемьянской, Трамвайной, Куфонина		
3.1.4.1	МАДОУ «Детский сад № 120» г. Перми, ул. Маяковского, д. 46б, ул. Маяковского, д. 34, ул. Строителей, д. 14; МАДОУ «Уральские самоцветы» г. Перми, ул. Подлесная, д. 9б, ул. Желябова, д. 16б; МАДОУ «Детский сад № 370» г. Перми, проспект Парковый, д. 26, ул. Подлесная, д. 21; МАОУ «СОШ № 44» г. Перми, структурное подразделение – детский сад «Школа Рыцарей и Принцесс», ул. Подлесная, д. 21/2; МАОУ «Гимназия № 31» г. Перми, структурное подразделение «Детский сад», ул. Подлесная, д. 39, МАДОУ «Детский сад «Лидер» г. Перми, ул. Барамзиной, д. 52, ул. Гатчинская, д. 11, ул. Василия Каменского, д. 14, ул. Василия Каменского, д. 8	Колхозная 1-я	все
		Красина	все
		Маяковского	все
		Новоколхозная	все
		Отдыха	все
		Пожарная	все
		Пригородная	все
		Пригородная 2-я	все
		Пригородная 3-я	все
		Проточная	все
		Республиканская	все
		Республиканская 2-я	все
		Сергея Есенина	все
		Сорокинская	все
		Сорокинская 2-я	все
		Ударника	все
		Усть-Мулянская	все
		Усть-Мулянская 2-я	все
		Усть-Мулянская 3-я	все
		Усть-Мулянская 4-я	все
		Усть-Мулянская 5-я	все
		Физкультурников	все
		Фоминская	все
		Южная	все
		Южная 2-я	все
		Южная 3-я	все
		Желябова	все
		Зои Космодемьянской	все
		Комиссара Пожарского	все
		проспект Парковый	нечетная сторона – с 1 по 15в, четная сторона – со 2 по 34
		Подлесная	нечетная сторона – с 3а по 57, четная сторона – со 2 по 20а
		Подлесная 2-я	все
		Строителей	все
		Алтайская	все
		Гремячинская	все

		Гиринская 2-я	все
		Глухой переулок	все
		Дивьинская	все
		Замулянская 1-я	все
		Замулянская 2-я	все
		Карпинского	все с 88
		Камышловская	все
		Композитора Глинки	все
		Космонавта Леонова	с 36 по 68
		Кордонная 1-я	все
		Кордонная 2-я	все
		Кордонная 3-я	все
		Кокорятская 1-я	все
		Кокорятская 2-я	все
		Калиновая	все
		Красавинская 1-я	все
		Красавинская 2-я	все
		Красавинская 3-я	все
		Казанцевская 1-я	все
		Казанцевская 2-я	все
		Казанцевская 3-я	все
		Карьерная 1-я	все
		Карьерная 2-я	все
		Карьерная 3-я	все
		Космонавта Беляева	нечетная сторона – все дома
		Конструкторская	все
		Милиционера Власова	все
		Мало-Субботинская 1-я	все
		Мало-Субботинская 2-я	все
		Норильская	все
		Открытая	все
		Пыжевская	все
		Пыжевская 2-я	все
		Пойменная	все
		Пойменная 2-я	все
		Привражная	все
		Прибрежная	все
		Полевая	все
		Разведчиков	все
		Ремонтная 1-я	все
		Ремонтная 2-я	все
		Сусанина	все
		Селивановская	все
		Сталеваров	все
		Санаторная	все
		Субботинская 1-я	все
		Субботинская 2-я	все
		Субботинская 3-я	все
		Субботинская 4-я	все
		Субботинская 5-я	все
		Теплопроводная 2-я	все
		Урожайная	все
		Урожайная 1-я	все
		Урожайная 2-я	все
		Урожайный переулок	все
		Чердынская	все
		Юннатская 1-я	все
		Юннатская 2-я	все
		Экспаваторная	все
		Энергетиков	все
		Ягодная	все
3.2.2	Микрорайон Балатово в границах ул. Проселочной, Космонавта Беляева, шоссе Космонавтов, проспекта Декабристов, Самолетной		
3.2.2.1	МАДОУ «Эврика» г. Перми, ул. Нефтяников, д. 22а; МАДОУ «Детский сад № 39б» г. Перми, ул. Сивкова, д. 28, ул. Формовщиков, д. 5, ул. Снайперов, д 21; МАДОУ «Детский сад № 23» г. Перми, ул. Стахановская, д. 9, ул. Мира, д. 7а; МАДОУ «ЦРР – детский сад № 35» г. Перми, ул. Мира, д. 105; МАДОУ «ЦРР – детский сад № 46» г. Перми, ул. Стахановская, д. 51а, ул. Чайковского, д. 6, шоссе Космо-	Бабушкина	все
		Баумана	все
		Бершетский переулок	все
		Братьев Игнатовых	все
		Веры Засулич	с 1 по 14
		Гамовская 1-я	все
		Гамовская 2-я	все
		Дениса Давыдова	все

	<p>навтов, д 119; МАДОУ «Детский сад «Город мастеров» г. Перми, ул. Нефтяников, д. 57а, ул. Нефтяников, д. 56; МАДОУ «ЦРР – детский сад № 403» г. Перми, ул. Нефтяников, д. 44; МАДОУ «ЦРР – детский сад № 210» г. Перми, ул. Снайперов, д. 17; МАДОУ «Детский сад «ПАРМА» г. Перми, ул. Одоевского, д. 22а, ул. Комбайнеров, д. 306, ул. Мира, д. 92а; МАДОУ «ЦРР – детский сад № 47» г. Перми, ул. Танкистов, д. 66; МАДОУ «Детский сад «Город мастеров» г. Перми, ул. Нефтяников, д. 56; МАДОУ «ЦРР – детский сад «Зодчий» г. Перми, ул. Чайковского, д. 8а, ул. Баумана, д. 5б, ул. Баумана, д. 7; МАДОУ «Детский сад «Калейдоскоп» г. Перми, ул. Мира, д. 14а, ул. Советской Армии, д. 25б, ул. Баумана, д. 25б, ул. 9 Мая, д. 9; МАДОУ «Детский сад № 305» г. Перми, ул. Нефтяников, д. 3б, д. 36а, ул. Братьев Игнатовых, д. 13а; МАДОУ «ЦРР – детский сад № 371» г. Перми, ул. Стахановская, д. 6а, ул. Льва Толстого, д. 6, ул. Бабушкина, д. 4</p>	<p>Ипподромная 1-я Ипподромная 2-я Ипподромная 3-я Ипподромная 4-я Ипподромная 5-я Ипподромная 6-я Ипподромная 7-я Кавалерийская Карпинского Качалова Комбайнеров Космонавта Леонова шоссе Космонавтов Космонавта Беляева Красных командиров Капитана Гастелло Левченко Льва Толстого Луньевская Мира Модельная Малая Нефтяников Нытвенская Одоевского Парашютная Паровозная Пашийская Промышленная Сальский переулок Семченко Сивкова Снайперов Советской Армии Стахановская Столбовая Самолетная Спартаковская 9-го Мая Танкистов Формовщиков Чайковского Шахтерская</p>	<p>все все все все все все все со 2 по 32 с 1 по 66 все все с 1 по 33а со 110 все дома четная сторона – все дома все все все все все все все все все все с 10 по 25 все с 1 по 44 все все с 1 по 56 все все все все все с 1 по 9</p>
3.2.3	Микрорайон Ераничи в границах ул. Карпинского, Рязанской, проспекта Декабристов, Теплогорской	проспект Декабристов	все
3.2.3.1	<p>МАДОУ «ЦРР – детский сад № 47» г. Перми, ул. Подводников, д. 12; МАДОУ «Детский сад № 396» г. Перми, ул. Подводников, д. 6; МАДОУ «Эврика» г. Перми, проспект Декабристов, д. 33а; МАДОУ «Детский сад № 23» г. Перми, ул. Самолетная, д. 28; МАДОУ «ЦРР – детский сад № 210» г. Перми, ул. Карпинского, д. 61</p>	<p>Веры Засулич Дудинский переулок Карпинского Конноармейская Лизы Чайкиной Молодогвардейская Молодогвардейская 2-я Молодежная Оборонная Олега Кошевого Подводников Рязанская Самолетная Самолетная 2-я Сивкова Синарская Советской Армии Теплогорская Теплогорская 2-я Шахтерская</p>	<p>с 15 все дома все с 67 по 87 все все все все все все с 3 по 19а с 60 все все с 1 по 5 все с 45 по 95 все все с 14 по 40</p>
3.2.4	Все микрорайоны Индустриального района		
3.2.4.1	<p>группы ДОУ, имеющие компенсирующую направленность: с задержкой психического развития – МАДОУ «Детский сад № 23» г. Перми, ул. Самолетная, д. 28; МАДОУ «ЦРР – детский сад № 35» г. Перми, ул. Геологов, д. 7, ул. Архитектора Свиязева, д. 36; МАДОУ «ЦРР – детский сад № 210» г. Перми, ул. Карпинского, д. 61;</p>	все	все

	МАДОУ «Детский сад № 305» г. Перми, ул. Братьев Игнатовых, д. 13а; МАДОУ «ЦРР – детский сад № 371» г. Перми, ул. Льва Толстого, д. 6; с умственной отсталостью – МАДОУ «ЦРР – детский сад № 35» г. Перми, ул. Мира, д. 105; с нарушениями зрения – МАДОУ «ЦРР – детский сад № 47» г. Перми, ул. Танкистов, д. 66		
3.2.4.2	Группы ДОУ, имеющие оздоровительную направленность: с аллергопатологиями – МАДОУ «ЦРР – детский сад № 46» г. Перми, ул. Чайковского, д. 6; с тубинтоксикацией – МАДОУ «ЦРР – детский сад «Зодчий» г. Перми, ул. Чайковского, д. 8	все	все
3.3	Кировский район		
3.3.1	Микрорайоны Судозавод, Водники в границах ул. Судостроителей, Светлогорской, Сокольской, Каховской 5-й, поселок Кировский		
3.3.1.1	МАДОУ «Детский сад № 85» г. Перми, ул. Камышинская, д. 9, ул. Камышинская, д. 1; ул. Судозаводская, д. 26; МАДОУ «Детский сад «Симфония» г. Перми, ул. Адмирала Ушакова, д. 28а, ул. Сокольская, д. 20, ул. Байкальская, д. 26а; МАДОУ «Детский сад «IT мир» г. Перми, ул. Танцорова, д. 28, ул. Капитанская, д. 21, ул. Каляева, д. 35а	Адмирала Ушакова	все
		Авангардная	все
		Аметистовая	все
		Анапская	все
		Агрономическая	все
		Батумская	все
		Байкальская	все
		Бирюзовая	все
		Бородулинская	все
		Буксирная	все
		Башкирская	все
		Белая	все
		Бузулукская	все
		Боцманский переулок 1-й, 2-й, 3-й, 4-й	все
		Вербная	все
		Витимская	все
		Водников	все
		Волгодонская	все
		Веслянский переулок	все
		Вольская	все
		Высокая	все
		Гаревая 1-я, 2-я	все
		Грушевая	все
		ДОС	все
		Ежевичный переулок	все
		Ермака	все
		Заборная	все
		Заборный переулок	все
		Запольская 1-я, 2-я	все
		Золотистая	все
		Ирбитская	все
		Изумрудная	все
		Калинина	все
		Кировоградская	четная сторона – со 180 по 192в
	Каляева	все	
	Канатная	все	
	Капитана Пирожкова	все	
	Камышинская	все	
	Кедровая	все	
	Кудымкарская	все	
	Колокольчиковая	все	
	Комаринская	все	
	Кордонная	все	
	Копейская	все	
	Каховская	все	
	Каховская 1-я, 2-я, 3-я, 4-я, 5-я	все	
	Капитанская	все	
	Курьинский переулок	все	
	Лазурная	все	
	Луговая	все	
	Лунная	все	
	Лютиковая	все	
	Лядова	все	
	Адмирала Макарова	все	
	Монтажников	все	
	Магазинная	все	
	Мореходная	все	

		Нижнекурьянская	все
		Налимихинская	все
		Новосельская	все
		Оханская	все
		Омутинский переулок	все
		Прудовая	все
		Проскуровская	все
		Псковская	все
		Промучасток	все
		Парусная	все
		ПМС-14	все
		Пчелиная	все
		Пшеничная	все
		Разъездная	все
		Рижская	все
		Рузаевский переулок	все
		Североморская	все
		СНТ Движенец	все
		СНТ Заболотный	все
		СНТ Заозерный	все
		СНТ Луговой	все
		Сокольская	все
		Сокольская 2-я, 3-я	все
		Судозаводская	все
		Солдатская	все
		Сучанская	все
		Смольная	все
		Соловьиная	все
		Станционная	все
		Сумская	все
		Светлогорская	все
		Тупиковый переулок	все
		Танцорова	все
		Тихоокеанская	все
		Туапсинская	все
		Угличская	все
		Фиалковая	все
		Фруктовая	все
		Черниговская	все
		Черногорская	все
		Александра Чекалина	все
		Хорошая	все
		Штурманов	все
		Юнг Прикамья	все
		Якорный переулок	все
3.3.2	Микрорайон Центр в границах ул. Сысольской, Кировоградской, Ласьвинской, Охотников		
3.3.2.1	МАДОУ «ЦРР – детский сад № 252» г. Перми, ул. Закамская, д. 44а, ул. Автозаводская, д. 55; МАДОУ «Детский сад «Глобус» г. Перми, ул. Закамская, д. 58а, ул. Шишкина, д. 16; МАДОУ «Детский сад «Детспорт» г. Перми, ул. Сысольская, д. 9а, ул. Маршала Рыбалко, д. 109б, ул. Маршала Рыбалко, д. 100а, ул. Маршала Рыбалко, д. 101а; МАДОУ «Детский сад № 167» г. Перми, ул. Адмирала Нахимова, д. 14а, ул. Адмирала Нахимова, д. 18а, ул. Автозаводская, д. 42, ул. Автозаводская, д. 39; МАДОУ «Детский сад № 111» г. Перми, ул. Автозаводская, д. 47, ул. Закамская, д. 35а; МАДОУ «Детский сад «Сказка.ру» г. Перми, ул. Маршала Рыбалко, д. 95а, ул. Маршала Рыбалко, д. 29а	Автозаводская	с 16 по 43, 44а, 45, 46, 48, 49, 51, 53, 80б, 85, 95, 97, 101, 105, 107,
		Адмирала Нахимова	все
		Астраханская	все
		Александра Невского	с 10 по 32, 37
		Закамская	с 20 по 62
		Кировоградская	с 34 по 138а
		Керченская	42, 44, 46, 48
		Липатова	все
		Магистральная	с 22 по 104/1
		Маршала Рыбалко	с 25 по 117/2
		Оборонщиков	все
		Сысольская	все
		Шишкина	все
		Ямпольская	все
3.3.3	Микрорайоны Экран, Рынок, Богдана Хмельницкого в границах ул. Ласьвинской, Ардатовской, Гальперина, Кировоградской		
3.3.3.1	МАДОУ «Детский сад № 111» г. Перми, ул. Химградская, д. 19, ул. Ласьвинская, д. 22а, ул. Чистопольская, д. 20; МАДОУ «Детский сад «Взлет» г. Перми, ул. Богдана Хмельницкого, д. 52а, ул. Охотников, д. 34, ул. Охотников, д. 8, ул. Маршала Рыбалко, д. 17а; МАДОУ «Детский сад «Сказка.ру» г. Перми, ул. Кировоградская, д. 15а; МАДОУ «Детский сад «Глобус» г. Перми, ул. Полтавская, д. 33	Автозаводская	с 2 по 15
		Александра Невского	все
		Ардатовская	все
		Богдана Хмельницкого	все
		Бетонный переулок	все
		Гальперина	все
		Дубовская	все
		Закамская	с 1 по 19
		Ильинский переулок	все

		Кировоградская	с 3 по 33
		КС «141»	все
		Купянский переулок	все
		Ласьвинская	все
		Лужская	все
		Маршала Рыбалко	нечетная сторона – с 1а по 21а, четная сторона – со 2 по 14
		Магистральная	нечетная сторона – с 1 по 5, четная сторона – со 2 по 20
		Миргородская	все
		Новоржевская	все
		Онежская	все
		Онежская 2-я	все
		Очаковская	все
		Охотников	все
		поселок Оборино	все
		Пензенская	все
		Победы	все
		Полтавская	все
		Полтавская 2-я	все
		Петрозаводская	все
		4-й Пятилетки	все
		Рошинская	все
		Сивашская	все
		Саянская	все
		СНТ «118»	все
		СНТ «Ромашка»	все
		СТ «145»	все
		Торговая	все
		Уржумская	все
		Федосеева	все
		Худанина	все
		Химградская	все
		Хвойная	все
		Чистопольская	все
		Чебоксарская	все
		Щигровская	все
		Ядринская	все
		Яранская	все
3.3.4	Микрорайон Крым в границах ул. Дунайской, Воронежской, Генерала Панфилова		
3.3.4.1	МАОУ «СОШ № 63» г. Перми, структурное подразделение, ул. Воронежская, д. 1, ул. Херсонская, д. 2, ул. Глазовская, д. 1а	Буровая	все
		Воронежская	все
		Глазовская	все
		Генерала Панфилова	все
		Дунайская	все
		Котельничская	все
		Мензелинская	все
		Нижекамская	все
		Фадеева	все
		Херсонская	все
		Ялтинская	все
3.3.5	Все микрорайоны Кировского района		
3.3.5.1	группы ДОУ, имеющие компенсирующую направленность: с тяжелыми нарушениями речи – МАДОУ «ЦРР – детский сад № 137» г. Перми, ул. Александра Невского, д. 12, ул. Закамская, д. 27; МАДОУ «Детский сад «Глобус» г. Перми, ул. Победы, д. 27; МАОУ «СОШ № 63» г.Перми, структурное подразделение, ул. Глазовская, д.1а; с нарушениями зрения – МАОУ «Адаптивная школа – интернат «Ступени» г. Перми, ул. Закамская, д. 52а; с умственной отсталостью – МАДОУ «ЦРР – детский сад № 137» г. Перми, ул. Автозаводская, д. 29 с задержкой психического развития – МАДОУ «ЦРР – детский сад № 137» г. Перми, ул. Автозаводская, д. 29, ул. Закамская, д. 27, ул. Александра Невского, д. 12; МАДОУ «Детский сад «Глобус» г. Перми, ул. Победы, д. 27; МАОУ «СОШ № 63» г.Перми, структурное подразделение, ул. Глазовская, д.1а	все	все
3.3.5.2	группы ДОУ, имеющие оздоровительную направленность: с аллергиями и тубинтоксикацией – МАДОУ «ЦРР – детский сад № 252» г. Перми, ул. Закамская, д. 44а	все	все
3.4	Ленинский район		
3.4.1	Микрорайон Центральный в границах ул. Крисанова, Комсомольского проспекта, Пушкина, Торфяной, Борцов Революции		

3.4.1.1	МАДОУ «Детский сад № 36» г. Перми, ул. Крисанова, д. 22а, ул. Луначарского, д. 122а, ул. Екатерининская, д. 142, ул. Екатерининская, д. 121; МАДОУ «Детский сад № 404» г. Перми, ул. Пушкина, д. 35а, ул. Профессора Дедюкина, д. 6а; МАДОУ «Детский сад «Театр на Звезде» г. Перми, ул. Советская, д. 118	Болотная	все
		Борчанинова	все
		Борцов Революции	все
		Брикетная	все
		Гипсовая	все
		Дачная 2-я	все
		Екатерининская	87, 101, 109, 109а, 119, 120, 122, 133, 134, 135, 136, 138, 139, 141, 141а, 143, 145, 162, 166, 166а, 174, 176, 178, 180, 184, 188, 190
		Конечная	все
		Крисанова	четная сторона – с 6 по 266
		Крылова	9, 24, 28
		Куйбышева	1, 7, 9, 38
		Лабинская	все
		Ленина	с 72а по 82
		Ломоносова	все
		Луначарского	с 66 по 115
		Александра Матросова	все
		Монастырская	с 40 по 101б
		Набережная 2-я	все
		Набережная 3-я	все
		Односторонняя	все
		Окулова	с 6 по 37
		Осинская	все
		переулок Баковий	все
		Пермская	со 124 по 200
		Петропавловская	с 77 по 93
		Попова	с 18 по 57
		Пушкина	с 89 по 116в
Рыбацкая	все		
Сборная	все		
Свердловская	все		
Советская	с 66 по 106		
Спешилова	96а		
Средняя	все		
Торфяная	все		
Тополевый переулок	все		
шоссе Космонавтов	четная сторона – с 12 по 24		
Эпроновская	все		
3.4.2	Микрорайоны ПНИПУ, Верхняя Курья в границах ул. Профессора Дедюкина, Академика Королева, Ладожской, Линии 10-й, Линии 1-й, Линии 3-й, Лесопарковой		
3.4.2.1	МАДОУ «Детский сад № 404» г. Перми, ул. Профессора Дедюкина, д. 6а, ул. Линия 2-я, д. 21	Академика Королева	все
		Ангарская	все
		Блочная	все
		Верхне-Курьинская	все
		ДОС	все
		Днепровская	все
		Ладожская	все
		Ленская	все
		Лесопарковая	все
		Лозьвинская	все
		Невская	все
		Профессора Дедюкина	все
		Пышминская	все
		Рионская	все
		Сосьвинская	все
		Линия 1-я	все
		Линия 2-я	все
Линия 3-я	все		
Линия 4-я	все		
Линия 5-я	все		
Линия 6-я	все		
Линия 10-я	все		
Линия 11-я	все		
Линия 12-я	все		
Линия 13-я	все		
3.4.3	Микрорайон Разгуляй в границах Комсомольского проспекта, ул. Николая Островского, Монастырской, Пушкина		
3.4.3.1	МАДОУ «Детский сад «Театр на Звезде» г. Перми, ул. Газеты «Звезда», д. 12, ул. Максима Горького, д. 42, Комсомольский проспект, д. 20а, ул. 25-го Октября, д. 1а; МАДОУ «Детский	Газеты «Звезда»	с 8 по 31б
		Екатерининская	с 3 по 98
		Клименко	все

	сад № 404» г. Перми, ул. Пушкина, д. 35а, ул. Луначарского, д. 11а	Комсомольский проспект	с 3 по 44
		Куйбышева	38, 39, 39а
		Ленина	со 2 по 49
		Луначарского	с 15 по 87
		Достоевского	все
		Максима Горького	с 5 по 44
		Малая Парковая	все
		Монастырская	с 7 по 57
		Николая Островского	с 1 по 30
		Окулова	с 1 по 5
		Парковая	все
		Пермская	с 1а по 90
		Петропавловская	4, 8а, 11, 11а, 12, 13, 13а, 14, 15, 17, 19, 19а, 29, 30, 30а, 33, 37, 40, 41, 46, 48, 50, 52
		Пушкина	нечетная сторона – с 1 по 37, 50, 66, 68а, 73, 81
		Разгуляйская	все
		Разгуляйская 1-я	все
Разгуляйская 2-я	все		
Сибирская	нечетная сторона – с 1 по 33, четная сторона – со 2 по 22		
Советская	с 1 по 63		
Суксунская	все		
25-го Октября	с 4 по 29		
3.4.4	Все микрорайоны Ленинского района		
3.4.4.1	группы ДОУ, имеющие компенсирующую направленность: с задержкой психического развития – МАДОУ «Детский сад № 36» г. Перми, ул. Луначарского, д. 122а; МАДОУ «Детский сад № 404» г. Перми, ул. Профессора Дедюкина, д. 6а; с умственной отсталостью, с расстройствами аутистического спектра – МАДОУ «Детский сад № 103» г. Перми, ул. Крисанова, д. 39а; с нарушениями зрения – МАДОУ «Детский сад № 103» г. Перми, ул. Крисанова, д. 39а	все	все
3.4.4.2	группы ДОУ, имеющие оздоровительную направленность: с аллергопатологиями – МАДОУ «Детский сад № 404» г. Перми, ул. Профессора Дедюкина, д. 6а	все	все
3.5	Мотовилихинский район		
3.5.1	Микрорайоны Вышка-1 и Вышка-2 в границах ул. Норинской (включая Кирпичный завод), Соликамской, реки Мотовилихи, Степной, Телефонной, Баранчинской, Новозвягинской		
3.5.1.1	МАДОУ «Детский сад № 393» г. Перми, ул. Гашкова, д. 22а, ул. Гашкова, д. 22б, ул. Красноуральская, д. 35; МАДОУ «Детский сад «Планета «Здорово» г. Перми, ул. Целинная, д. 11а, ул. Целинная, д. 29а, ул. Евгения Пермяка, д. 8а; МАДОУ «Компас» г. Перми, ул. Постановова, д. 4, ул. Красногвардейская, д. 42, ул. Ивановская, д. 13а, ул. Хрустальная, д. 13а; МБДОУ «ЦРР – детский сад № 387» г. Перми, ул. Чехова, д. 16, ул. Чехова, д. 18, ул. Инженерная, д. 3, ул. Инженерная, д. 4; МАДОУ «Детский сад «Эрудит» г. Перми, ул. Ивановская, д. 18; МАДОУ «СОШ № 118» г. Перми, структурное подразделение, ул. Лядовская, д. 101; МАДОУ «ЦРР – детский сад № 67» г. Перми, ул. Макаренко, д. 38, 42, ул. Юрша, д. 64а, ул. Юрша, д. 60а; МАДОУ «ЦРР – детский сад № 134» г. Перми, ул. Тургенева, д. 37, ул. Тургенева, д. 41, ул. Добролюбова, д. 10; МАДОУ «ЦРР – детский сад № 161» г. Перми, ул. КИМ, д. 105, ул. Студенческая, д. 7, ул. Техническая, д. 16, ул. Студенческая, д. 16; МАДОУ «Детский сад № 227» г. Перми, ул. Степана Разина, д. 77, ул. Крупской, д. 12; МАДОУ «ЦРР – детский сад № 272» г. Перми, ул. Халтурина, д. 16, ул. Дружбы, д. 15а, ул. Техническая, д. 4; МАДОУ «Детский сад № 227» г. Перми, ул. Крупской, д. 91а, ул. Старцева, д. 35в; МАДОУ «Детский сад № 317» г. Перми, ул. Крупской, д. 90, бульвар Гагарина, д. 79а, бульвар Гагарина, д. 105а; МАДОУ «Детский сад «Чулпан» г. Перми, ул. Аркадия Гайдара, д. 11; МАДОУ «Детский сад «Эрудит» г. Перми, ул. Грибоедова, д. 68в, ул. Агатова, д. 26; МАДОУ «Детский сад № 419» г. Перми, ул. Старцева, д. 23, ул. Пономарева, д. 91; МАДОУ «Школа дизайнера «Точка» г. Перми, бульвар Гагарина, д. 60а	Амурская	все
		Баранчинская	все
		Баранчинская 2-я	все
		Березниковская	все
		Бойный 1-й переулочок	все
		Бойный 2-й переулочок	все
		Бойный 3-й переулочок	все
		Бойный 4-й переулочок	все
		Бойный переулочок	все
		Бузинская	все
		Волжская	все
		Гашкова	все
		Грозненская	все
		Евгения Пермяка	все
		Енисейская	все
		Зеленая	все
		Златоустовская	все
		Ивана Франко	все
		Ивдельская	все
		Иньвенская	все
		Искорская	все
		Калгановская	все
		Калужская	все
		Кирпичная	все
Кирпичный завод	все		
Козловская	все		
Крайняя	все		
Красноуральская	все		
Кузнецкая	все		
Ленинградская	все		
Магнитогорская	все		
Мечникова	все		
Московская	все		

		Мостовая	все
		Некрасова	все
		Новгородская 1-я	все
		Новгородская 2-я	все
		Новгородская 3-я	все
		Новгородская 4-я	все
		Новгородская 5-я	все
		Новгородская 6-я	все
		Новозвягинская	все
		Норинская	все
		Огородникова	все
		Омская	все
		Печорская	все
		Пороховая	все
		Рылеева	все
		Сигаева	все
		Соликамская	с 95 по 257
		Степная	все
		Тавдинская	все
		Тагильская	все
		Телефонная	все
		Тобольская	все
		Труда	все
		Туркина	все
		Харьковская	все
		Целинная	все
		Челябинская	все
3.5.2	Микрорайон Запруд в границах ул. Войкова, Пятигорской, Гребнева, Вавилина, Лядовской, Крайпрудской, реки Малой Мотовилихи		
3.5.2.1	МАОУ «СОШ № 118» г. Перми, структурное подразделение, ул. Лядовская, д. 101; МАДОУ «Компас» г. Перми, ул. Ивановская, д. 13а, ул. Хрустальная, д. 13а; МБДОУ «ЦРР – детский сад № 387» г. Перми, ул. Чехова, д. 16, ул. Чехова, д. 18, ул. Инженерная, д. 3, ул. Инженерная, д. 4; МАДОУ «Детский сад «Эрудит» г. Перми, ул. Ивановская, д. 18; МАДОУ «ЦРР – детский сад № 67» г. Перми, ул. Макаренко, д. 38,42, ул. Юрша, д. 60а, ул. Юрша, д. 64а; МАДОУ «ЦРР – детский сад № 134» г. Перми, ул. Тургенева, д. 37, ул. Тургенева, д. 41, ул. Добролюбова, д. 10; МАДОУ «ЦРР – детский сад № 161» г. Перми, ул. КИМ, д. 105, Студенческая, д. 7, ул. Техническая, д. 16, ул. Студенческая, д. 16; МАДОУ «Детский сад № 227» г. Перми, ул. Степана Разина, д. 77, ул. Крупской, д. 12; МАДОУ «ЦРР – детский сад № 272» г. Перми, ул. Халтурина, д. 16, ул. Дружбы, д. 15а, ул. Техническая, д. 4; МАДОУ «Детский сад № 227» г. Перми, ул. Крупской, д. 91а, ул. Старцева, д. 35в; МАДОУ «ЦРР – детский сад № 317» г. Перми, ул. Крупской, д. 90, бульвар Гагарина, д. 79а, бульвар Гагарина, д. 105а, МАДОУ «Детский сад № 419» г. Перми, ул. Старцева, д. 23, ул. Пономарева, д. 91; МАДОУ «Детский сад «Чулпан» г. Перми, ул. Аркадия Гайдара, д. 11; МАДОУ «Детский сад «Эрудит» г. Перми, ул. Грибоедова, д. 68в, ул. Агатова, д. 26; МАОУ «Школа дизайна «Точка» г. Перми, бульвар Гагарина, д. 60а; МАДОУ «Детский сад № 393» г. Перми, ул. Гашкова, д. 22а, ул. Гашкова, д. 22б, ул. Красноуральская, д. 35; МАДОУ «Детский сад «Планета «Здорово» г. Перми, ул. Целинная, д. 11а, ул. Целинная, д. 29а, ул. Евгения Пермяка, д. 8а; МАДОУ «Компас» г. Перми, ул. Постановова, д. 4, ул. Красногвардейская, д. 42	Андреевская	все
		Балтийская	все
		Бахчисарайский переулок	все
		Беломорская	все
		Белостокская	все
		Бобруйская	все
		Братчиково	все
		Вавилина	все
		Валайская	все
		Варфоломеева	все
		Вишневая	все
		Войкова	все
		Гарцовская	все
		Гарцовский лог	все
		Городецкая	все
		Гребнева	все
		Донская	все
		Ерофеевских	все
		Житомирская	все
		Журналиста Дементьева	все
		Завьялова	все
		Запрудская 1-я, 2-я, 3-я, 4-я, 5-я	все
		Заречная (Центральная Усадьба)	все
		Исхакова	все
		Кантонской Коммуны	все
		Карла Либкнехта	все
		Каширинская	все
		Кирпищиковой	все
		Кольбалова	все
		Кольцевая 1-я, 2-я, 3-я	все
		Комаровская	все
		Кондаурова	все
		Конева	все
		Копылова	все
		Короткий 2-й, 3-й переулки	все
		Кравченко	все
		Крайпрудская	все
		Красных Зорь	все
		Кувинская	все
		Лядовская	все
		Марата	все
		Мотовилихинская	все

		Народная	все
		Пановой	все
		Поваренный лог	все
		Пугачевская	все
		Пятигорская	все
		Розы Люксембург	все
		Севастопольская	все
		Словцовой	все
		Спортивная (Центральная Усадьба)	все
		Старых Большевиков	все
		Стольниковая	все
		Сылвенская	все
		Февральская	все
		Фокинская	все
		Фурманова	все
		Черемховская	все
		Чермозская	все
		Чермозская 2-я	все
		Шелгуновой	все
3.5.3	Микрорайон Висим в границах ул. Лифанова, площади Восстания, Братьев Каменских, Сельскохозяйственной, реки Большой Мотовилихи		
3.5.3.1	<p>МАДОУ «Компас» г. Перми, ул. Постановова, д. 4, ул. Красногвардейская, 42, ул. Ивановская, д. 13а, ул. Хрустальная, д. 13а; МБДОУ «ЦРР – детский сад № 387» г. Перми, ул. Чехова, д. 16, ул. Чехова, д. 18, ул. Инженерная, д. 3, ул. Инженерная, д. 4; МАДОУ «Детский сад «Эрудит» г. Перми, ул. Ивановская, д. 18; МАДОУ «ЦРР – детский сад № 67» г. Перми, ул. Макаренко, д. 38,42, ул. Юрша, д. 60а, ул. Юрша, д. 64а;</p> <p>МАДОУ «ЦРР – детский сад № 134» г. Перми, ул. Тургенева, д. 37, ул. Тургенева, д. 41, ул. Добролюбова, д. 10; МАДОУ «ЦРР – детский сад № 161» г. Перми, ул. КИМ, д. 105, ул. Студенческая, д. 7, ул. Техническая, д. 16, ул. Студенческая, д. 16; МАДОУ «Детский сад № 227» г. Перми, ул. Степана Разина, д. 77, ул. Крупской, д. 12; МАДОУ «ЦРР – детский сад № 272» г. Перми, ул. Халтурина, д. 16, ул. Дружбы, д. 15а, ул. Техническая, д. 4; МАДОУ «Детский сад № 227» г. Перми, ул. Крупской, д. 91а, ул. Старцева, д. 35в; МАДОУ «Детский сад № 317» г. Перми, ул. Крупской, д. 90, бульвар Гагарина, д. 79а, бульвар Гагарина, д. 105а; МАДОУ «Детский сад № 419» г. Перми, ул. Старцева, д. 23, ул. Пономарева, д. 91; МАДОУ «Детский сад «Чулпан» г. Перми, ул. Аркадия Гайдара, д. 11; МАДОУ «Детский сад «Эрудит» г. Перми, ул. Грибоедова, д. 68в, ул. Агатовая, д. 26; МАОУ «Школа дизайна «Точка» г. Перми, бульвар Гагарина, д. 60а; МАДОУ «Детский сад № 393» г. Перми, ул. Гашкова, д. 22а, ул. Гашкова, д. 22б, ул. Красноуральская, д. 35; МАДОУ «Детский сад «Планета «Здорово» г. Перми, ул. Целинная, д. 11а; ул. Целинная, д. 29а, ул. Евгения Пермяка, д. 8а; МАОУ «СОШ № 118» г. Перми, структурное подразделение, ул. Лядовская, д. 101</p>	1905 года	все
		Алексеевская	все
		Анатолия Серова	все
		Артема	нечетная сторона – с 1 по 63, четная сторона – со 2 по 74
		Артинская	все
		Барановская	все
		Борчаниновская	все
		Братьев Каменских	все
		Брянская	с 32 все дома
		Былинная	все
		Висимская	все
		Волгоградская	все
		Володарского	все
		Восстания	все
		Восходящая	все
		Вятская	все
		Героя Пирожкова	все
		Грибоедова	с 28 по 65
		Губахинская	все
		Добрянская	все
		Егоршинская	все
		Еланская	все
		Жуковского	с 25 все дома
		Заречная	все
		Зенкова	все
		Изотовская	все
		Карякина	с 35 все дома
		Каспийская	с 11 все дома
		Киевская	все
		Клыкова	все
		Костаревская	все
		Красная площадь	все
		Красногвардейская	все
		Краснознаменная	все
		Кунгурская	все
		Лбова	все
		Лебяжья	все
		Левитана	все
		Лесная	все
		Лифанова	все
		Лузенина	все
		Малая Висимская	все
		Масовок	все
		Минская	все
		Нагорная	все
		Национальная	все
		Нектарная	все
		Одесская	все
		Партизанская	все

		Пигасовская	все
		Посадская	все
		Постаногова	все
		Потерянная	все
		Пролетарская	все
		проспект Октябрят	все
		Рабочего Иванченко	с 1 по 55
		Радищева	все
		Республиканская	все
		речка Талажанка	все
		Ростовская	все
		Сакко и Ванцетти	с 1 по 60
		Салтыкова-Щедрина	все
		Саперная	все
		Саперная 2-я	все
		Светлая	все
		Свободы	все
		Северная	с 1 по 24
		Сельскохозяйственная	все
		Славянова	все
		Смирнова	все
		Смирновский переулок	все
		Смоленская	все
		Соликамская	с 1 по 94
		Сухоложская	все
		Сухоложский 1-й, 2-й проезды	все
		Урицкого	все
		Черничная	все
		Чусовская	все
		Якова Кузнецова	все
3.5.4	Микрорайон Рабочий поселок в границах ул. Братьев Вагановых, железной дороги, Тургенева, Лифанова, реки Ивы		
3.5.4.1	МАДОУ «Компас» г. Перми, ул. Ивановская, д. 13а, ул. Хрустальная, д. 13а; МБДОУ «ЦРР – детский сад № 387» г. Перми, ул. Чехова, д. 16, ул. Чехова, д. 18, ул. Инженерная, д. 3, ул. Инженерная, д. 4; МАДОУ «Детский сад «Эрудит» г. Перми, ул. Ивановская, д. 18; МАДОУ «ЦРР – детский сад № 67» г. Перми, ул. Макаренко, д. 38, 42, ул. Юрша, д. 64а, ул. Юрша, д. 60а; МАДОУ «ЦРР – детский сад № 134» г. Перми, ул. Тургенева, д. 37, ул. Тургенева, д. 41, ул. Добролюбова, д. 10; МАДОУ «ЦРР – детский сад № 161» г. Перми, ул. КИМ, д. 105, ул. Студенческая, д. 7, ул. Техническая, д. 16, ул. Студенческая, д. 16; МАДОУ «Детский сад № 227» г. Перми, ул. Степана Разина, д. 77, ул. Крупской, д. 12, ул. Крупской, д. 91а, ул. Старцева, д. 35в; МАДОУ «ЦРР – детский сад № 272» г. Перми, ул. Халтурина, д. 16, ул. Дружбы, д. 15а, ул. Техническая, д. 4; МАДОУ «Детский сад № 317» г. Перми, ул. Крупской, д. 90, бульвар Гагарина, д. 79а, бульвар Гагарина, д. 105а; МАДОУ «Детский сад № 419» г. Перми, ул. Пономарева, д. 91, ул. Старцева, д. 23; МАДОУ «Детский сад «Чулпан» г. Перми, ул. Аркадия Гайдара, д. 11; МАДОУ «Детский сад «Эрудит» г. Перми, ул. Грибоедова, д. 68в, ул. Агатова, д. 26; МАОУ «Школа дизайна «Точка» г. Перми, бульвар Гагарина, д. 60а; МАДОУ «Детский сад № 393» г. Перми, ул. Гашкова, д. 22а, ул. Гашкова, д. 22б, ул. Красноуральская, д. 35; МАДОУ «Детский сад «Планета «Здорово» г. Перми, ул. Целинная, д. 11а, ул. Целинная, д. 29а, ул. Евгения Пермяка, д. 8а; МАДОУ «Компас» г. Перми, ул. Постановова, д. 4, ул. Красногвардейская, д. 42; МАОУ «СОШ № 118» г. Перми, структурное подразделение, ул. Лядовская, д. 101	Авиационная	все
		Анри Барбюса	все
		Балканская	все
		Башкова	все
		Брянская	с 1 по 31
		Василия Соломина	все
		Веры Фигнер	все
		Грачева	все
		Грибоедова	с 1 по 27
		Димитрова	все
		Жуковского	с 1 по 24
		Ивановская	все
		Изюмская	все
		Индустриализации	все
		Инженерная	все
		Казанская	все
		Каспийская	с 1 по 10
		КИМ	с 1 по 76
		Карякина	с 1 по 34
		Красновишерская	с 3 по 16
		Курская	все
		Лебедева	с 8 по 18
		Металлистов	все
		Металлургов	все
		Набережная 1-я	все
		Николая Быстрых	все
		Никулинская	все
		Обророва	все
		Орловская	все
		Производственная	все
		Работницы	все
		Садовая	все
		Сарапульская	все
		Тракторная	все
		Тулская	все
		Уральская	с 1 по 75
		Хрустальная	все
		Цюлковского	все
		Чехова	все
		Якова Свердлова	все
3.5.5	Микрорайоны Цирк, Дружба в границах ул. бульвара Гагарина, Красновишерской, Братьев Вагановых, Тургенева, Халтурина,		

	Макаренко (четная сторона), Поваренного лога 2-го		
3.5.5.1	МАДОУ «ЦРР – детский сад № 67» г. Перми, ул. Макаренко, д. 38, 42, ул. Юрша, д. 64а, ул. Юрша, д. 60а; МАДОУ «ЦРР – детский сад № 134» г. Перми, ул. Тургенева, д. 37, ул. Тургенева, д. 41, ул. Добролюбова, д. 10; МАДОУ «ЦРР – детский сад № 161» г. Перми, ул. КИМ, д. 105, ул. Студенческая, д. 7, ул. Техническая, д. 16, ул. Студенческая, д. 16; МАДОУ «Детский сад № 227» г. Перми, ул. Степана Разина, д. 77, ул. Крупской, д. 12; МАДОУ «ЦРР – детский сад № 272» г. Перми, ул. Халтурина, д. 16, ул. Дружбы, д. 15а, ул. Техническая, д. 4; МАДОУ «Компас» г. Перми, ул. Ивановская, д. 13а, ул. Хрустальная, д. 13а; МБДОУ «ЦРР – детский сад № 387» г. Перми, ул. Чехова, д. 16, ул. Чехова, д. 18, ул. Инженерная, д. 3, ул. Инженерная, д. 4; МАДОУ «Детский сад «Эрудит» г. Перми, ул. Ивановская, д. 18; МАДОУ «Детский сад № 227» г. Перми, ул. Крупской, д. 91а, ул. Старцева, д. 35в; МАДОУ «Детский сад № 317» г. Перми, ул. Крупской, д. 90, бульвар Гагарина, д. 79а, бульвар Гагарина, д. 105а; МАДОУ «Детский сад № 419» г. Перми, ул. Старцева, д. 23, ул. Пономарева, д. 91; МАДОУ «Детский сад «Чулпан» г. Перми, ул. Аркадия Гайдара, д. 11; МАДОУ «Детский сад «Эрудит» г. Перми, ул. Грибоедова, д. 68в, ул. Агатовая, д. 26; МАДОУ «Школа дизайна «Точка» г. Перми, бульвар Гагарина, д. 60а; МАДОУ «Детский сад № 393» г. Перми, ул. Гашкова, д. 22а, ул. Гашкова, д. 22б, ул. Красноуральская, д. 35; МАДОУ «Детский сад «Планета «Здорово» г. Перми, ул. Целинная, д. 11а, ул. Целинная, д. 29а, ул. Евгения Пермяка, д. 8а; МАДОУ «Компас» г. Перми, ул. Постановова, д. 4, ул. Красногвардейская, д. 42; МАОУ «СОШ № 118» г. Перми, структурное подразделение, ул. Лядовская, д. 101	Братьев Вагановых бульвар Гагарина Поваренный лог 2-й Добролюбова Дружбы КИМ Красновишерская Краснокамская Крупской Лебедева Макаренко Розалии Землячки Степана Разина Студенческая Техническая Тургенева Уральская Халтурина Фильтровальная Фрезеровщиков	все с 10 по 61 все все все с 77 по 117 все все с 9 по 65а с 19 по 48 четная сторона – все все все все все все с 76 по 117 все все все
3.5.6	Микрорайоны Садовый, Ива, Авторадио в границах ул. Агатовой, Добрянской, Старцева, бульвара Гагарина, Макаренко (нечетная сторона)		
3.5.6.1	МАДОУ «ЦРР – детский сад № 67» г. Перми, ул. Макаренко, д. 38, 42, ул. Юрша, д. 60а, ул. Юрша, д. 64а; МАДОУ «ЦРР – детский сад № 134» г. Перми, ул. Тургенева, д. 37, ул. Тургенева, д. 41, ул. Добролюбова, д. 10; МАДОУ «Детский сад № 227» г. Перми, ул. Крупской, д. 91а, ул. Крупской, д. 12ул. Старцева, д. 35в; МАДОУ «Детский сад № 317» г. Перми, ул. Крупской, д. 90, бульвар Гагарина, д. 79а, бульвар Гагарина, д. 105а; МАДОУ «Детский сад № 419» г. Перми, ул. Пономарева, д. 91, ул. Старцева, д. 23; МАДОУ «Детский сад «Чулпан» г. Перми, ул. Аркадия Гайдара, д. 11; МАДОУ «Детский сад «Эрудит» г. Перми, ул. Грибоедова, д. 68в, ул. Агатовая, д. 26; МАОУ «Школа дизайна «Точка» г. Перми, бульвар Гагарина, д. 60а, МАДОУ «ЦРР – детский сад № 161» г. Перми, ул. КИМ, д. 105, ул. Студенческая, д. 7, ул. Техническая, д. 16, ул. Студенческая, д. 16; МАДОУ «Детский сад № 227» г. Перми, ул. Степана Разина, д. 77, ул. Крупской, д. 12; МАДОУ «ЦРР – детский сад № 272» г. Перми, ул. Халтурина, д. 16, ул. Дружбы, д. 15а; ул. Техническая, д. 4; МАДОУ «Компас» г. Перми, ул. Ивановская, д. 13а, ул. Хрустальная, д. 13а; МБДОУ «ЦРР – детский сад № 387» г. Перми, ул. Чехова, д. 16, ул. Чехова, д. 18, ул. Инженерная, д. 3, ул. Инженерная, д. 4; МАДОУ «Детский сад «Эрудит» г. Перми, ул. Ивановская, д. 18; МАДОУ «Детский сад № 393» г. Перми, ул. Гашкова, д. 22а, ул. Гашкова, д. 22б, ул. Красноуральская, д. 35; МАДОУ «Детский сад «Планета «Здорово» г. Перми, ул. Целинная, д. 11а, ул. Целинная, д. 29а, ул. Евгения Пермяка, д. 8а; МАДОУ «Компас» г. Перми, ул. Постановова, д. 4, ул. Красногвардейская, д. 42; МАОУ «СОШ № 118» г. Перми, структурное подразделение, ул. Лядовская, д. 101	Актера Емельянова Агатовая Артема Аркадия Гайдара Архирейка микрорайон бульвар Гагарина Грибоедова Зверохозяйство Звонарева Краеведа Волегова Крупской Лякишева Макаренко Мартовская Мраморная Окраинная Подольская Подполковника Галанова Патриса Лумумбы Пономарева Пушкарская Рабочего Иванченко Сакко и Ванцетти Сапфирная Северная Скалстая Старцева Уинская Художника Зеленина Ушинского Шмидта Юрша	все все нечетная сторона – с 65, четная сторона – с 76 все все с 62 по 115 с 66 все дома все все все с 66 по 95 все нечетная сторона – все все все все все все с 56 все дома с 61 все дома все с 78 все дома все с 1 по 55 все все все все
3.5.7	Все микрорайоны Мотовилихинского района		
3.5.7.1	группы ДОУ, имеющие компенсирующую направленность: с нарушениями зрения – МАДОУ «Детский сад № 227» г. Перми, ул. Старцева, д. 35в; с умственной отсталостью – МАДОУ «ЦРР – детский сад № 161» г. Перми, ул. КИМ, д. 103; с задержкой психического развития – МАДОУ «ЦРР – детский сад № 161» г. Перми, ул. КИМ, д. 103, ул. Студенческая, д. 7, ул. Студенческая, д. 16, ул. Техниче-	все	все

	ская, д.16; МБДОУ «ЦРР – детский сад № 387» г. Перми, ул. Инженерная, д. 4; МАДОУ «Детский сад № 393» г. Перми, ул. Гашкова, д. 22а; с расстройствами аутистического спектра – МАДОУ «ЦРР – детский сад № 161» г. Перми, ул. КИМ, д. 103		
3.5.7.2	группы ДОУ, имеющие оздоровительную направленность: с аллергопатологиями – МАДОУ «Детский сад № 317» г. Перми, бульвар Гагарина, д. 79а	все	все
3.6	Орджоникидзевский район		
3.6.1	Микрорайон Водозабор в границах Чусовского водозабора, Павловского 5-го проезда, Павловского 1-го проезда, Водозаборной		
3.6.1.1	МАДОУ «Детский сад № 22» г. Перми, ул. Водозаборная, д. 1	Водозаборная	все
		Павловский 1-й проезд	все
		Павловский 5-й проезд	все
3.6.2	Микрорайон Гайва в границах ул. Гремячий Лог, Янаульской, Усадебной, Репина		
3.6.2.1	МАДОУ «Детский сад № 175» г. Перми, ул. Воркутинская, д. 78, ул. Репина, д. 23, ул. Карбышева, д. 34; МАДОУ «Детский сад № 390» г. Перми, ул. Вильямса, д. 47, ул. Никитина, д. 22, ул. Маршала Толбухина, д. 44; МАДОУ «ЦРР – детский сад № 394» г. Перми, ул. Гайвинская, д. 16, ул. Репина, д. 10а, ул. Трясолобова, д. 65; МАДОУ «Детский сад № 400» г. Перми, ул. Карбышева, д. 78а, ул. Никитина, д. 186, ул. Васнецова, д. 9, ул. Репина, д. 68	Барнаульская	все
		Белебейская	все
		Бирская	все
		Бугульминский переулок	все
		Васнецова	все
		Вильямса	все
		Воркутинская	все
		Гайвинская	все
		Гайвинский 1-й переулок	все
		Гайвинский 2-й переулок	все
		Гайвинский 3-й переулок	все
		Гайвинский 4-й переулок	все
		Гайвинский 5-й переулок	все
		Гайвинский 6-й переулок	все
		Гравийный 2-й переулок	все
		Гравийный 3-й переулок	все
		Гравийный 4-й переулок	все
		Графтио	все
		Гремячий Лог	все
		Двинская	все
		Дубровский 1-й переулок	все
		Дубровский 2-й переулок	все
		Звенигородская	все
		Звонкий 1-й переулок	все
		Звонкий 2-й переулок	все
		Кабельщиков	все
		Камская поляна	все
		Карбышева	все
		Кишиневская	все
		Конная	все
		Коспашская	все
		Лобвинская	все
		Луговского	все
		Маршала Толбухина	все
		Медведева	все
		Медногорская	все
		Мезенская	все
		Мезенская 3-я	все
		Мезенская 4-я	все
		Мезенская 5-я	все
	Мелитопольская	все	
	микрорайон Химики	все	
	микрорайон Ширяиха	все	
	микрорайон Верхнемостовая	все	
	микрорайон Нижнемостовая	все	
	Никитина	все	
	Новогайвинская	все	
	Писарева	все	
	Плотинка	все	
	Пулковская	все	
	Репина	все	
	Свободный переулок	все	
	Севанская	все	
	Тихвинская	все	
	микрорайон Соцпоселок	все	
	Урюпинская	все	
	Усадебная	все	
	Ухтинская	все	
	Ухтинская 2-я	все	

		Широкая	все
		Янаульская	все
		СНТ «Березка»	все
3.6.3	Микрорайон Голованово в границах ул. Корсуньской, Зеленой, Хуторской, Евгения Пузырева		
3.6.3.1	МАОУ «СОШ № 123» г. Перми, структурное подразделение «Детский сад», ул. Оршанская, д. 17; ул. Корсуньская, д. 13; МАДОУ «ГАРДАРИКА» г. Перми, ул. Социалистическая, д. 10а, ул. Цимлянская, д. 21, ул. Криворожская, д. 37; МАДОУ «Детский сад «Галактика» г. Перми, ул. Академика Веденева, д. 71а, ул. Академика Веденева, д. 73, ул. Академика Веденева, д. 75, ул. Александра Пархоменко, д. 6; МАДОУ «Детский сад «Электроник» г. Перми, ул. Академика Веденева, д. 13а, ул. Газонная, д. 1, ул. Газонная, д. 19а, ул. Александра Щербакова, д. 20, ул. Александра Щербакова, д. 23; МАДОУ «Детский сад № 22» г. Перми, ул. Уссурийская, 23, ул. Водозаборная, д. 1; МАДОУ «Старт» г. Перми, ул. Генерала Черняховского, д. 80, ул. Бушмакина, д. 8, ул. Бушмакина, д. 22, ул. Колвинская, д. 23	Акмолинская	все
		Банная гора	все
		Бенгальская	все
		Бумажников	все
		Васильевская	все
		Ветлянская	все
		Головановская	все
		Горнозаводская	все
		Дальневосточная	все
		Декабря	все
		Евгения Пузырева	все
		Железнодорожная (Малые реки)	все
		Железнодорожные дома	все
		Загорская	все
		Залесная	все
		Звездная	все
		Зеленая	все
		Зеленый переулок	все
		Земляничная	все
		Иркутская	все
		Клубный переулок	все
		Корсуньская	все
		Корсуньская 2-я	все
		Космическая	все
		Кочевская	все
		переулок Крылова	все
		Куликовская	все
		Ленина (микрорайон Голованово)	все
		Лодочная	все
		Луговая	все
		Лядовский переулок	все
		Малореченская	все
		Менделеева	все
		Мозырская	все
		Мозырский 1-й переулок	все
		Мозырский 2-й переулок	все
		Молодежная	все
		Набережная	все
		Новая	все
		Оршанская	все
		Песчаный переулок	все
		Пинская	все
		Попова (Малые реки)	все
		Пришвина	все
		Прохладная	все
		Ромашковая	все
		Рябиновая	все
		Садовая	все
		Северный переулок	все
		Сестрорецкая	все
		Сиреневая	все
		Слудская	все
		Сосновая	все
		Стрелка	все
		Сургутская	все
		Сухумская	все
		Талалихина	все
		Тулвинская	все
		Тупиковый переулок	все
		Хуторская	все
		Челвинская	все
		Шадринская	все
		Школьная	все
		Яблонева	все
3.6.4	Микрорайон Заозерье в границах ул. Трясолобова, правого берега реки Камы, Затонской 3-й, Сигнальной		
3.6.4.1	МАДОУ «ЦРР – детский сад № 394» г. Перми, ул. Трясолобова, д. 65, ул. Гайвинская, д. 16, ул. Репина, д. 10а; МАДОУ «Детский сад № 175» г. Перми,	Байдарочная	все
		Верхне-Камская	все
		Водолазная	все

	ул. Воркутинская, д. 78, ул. Репина, д. 23, ул. Карбышева, д. 34; МАДОУ «Детский сад № 390» г. Перми, ул. Вильямса, д. 47, ул. Никитина, д. 22, ул. Маршала Толбухина, д. 44; МАДОУ «Детский сад № 400» г. Перми, ул. Карбышева, д. 78а, ул. Никитина, д. 18б, ул. Васнецова, д. 9, ул. Репина, д. 68	Заозерская	все
		Заозерская 2-я	все
		Заозерская 4-я	все
		Затонская	все
		Затонская 2-я	все
		Затонская 3-я	все
		Затонская 4-я	все
		Катерная	все
		Катерная 2-я	все
		Липецкая	все
		Мачтовая	все
		Мачтовая 2-я	все
		Мачтовая 3-я	все
		Мичманская	все
		Новоазовская	все
		Палубная 1-я	все
		Палубная 2-я	все
		Палубная 3-я	все
		Палубная 4-я	все
		Палубная 5-я	все
		Паромная	все
		Паромная 2-я	все
		Пароходная	все
		Пароходная 2-я	все
		Пароходная 3-я	все
		Пароходная 4-я	все
		Пароходная 5-я	все
		Портовая	все
		Прямойлинейная	все
		Радистов	все
		Речников	все
		Сигнальная	все
		Сигнальный 1-й переулоч	все
Сигнальный 2-й переулоч	все		
Староазовская	все		
Судоремонтная	все		
Танкерная	все		
Танкерная 1-я	все		
Танкерная 2-я	все		
Тимкинская	все		
Трясолобова	все		
Турбинская	все		
Шкиперов	все		
Шлюпочная	все		
Шустовская	все		
Яликовая	все		
3.6.5	Микрорайоны Кислотные дачи, Чапаевский в границах ул. Соликамской, Кутузова, Уссурийской, Еловского 4-го переулоча		
3.6.5.1	МАДОУ «Детский сад № 22» г. Перми, ул. Уссурийская, д. 23, ул. Водозаборная, д. 1; МАДОУ «Старт» г. Перми, ул. Генерала Черняховского, д. 80, ул. Бушмакина, д. 8, ул. Бушмакина, д. 22, ул. Колвинская, д. 23; МАДОУ «Детский сад «Галактика» г. Перми, ул. Академика Веденеева, д. 71а, ул. Академика Веденеева, д. 73, ул. Академика Веденеева, д. 75, ул. Александра Пархоменко, д. 6; МАДОУ «Детский сад «Электроник» г. Перми, ул. Академика Веденеева, д. 13а, ул. Газонная, д. 1, ул. Газонная, д. 19а	Азотная	все
		Александра Пархоменко	все
		Бакинских Комиссаров	все
		Белорецкая 2-я	все
		Белорусская	все
		Березовая	все
		Бронзовый переулоч	все
		Бушмакина	все
		Верхнеудинская	все
		Возовая	все
		Волоколамская	все
		Волочаевская	все
		Генерала Ватутина	все
		Генерала Доватора	все
		Генерала Черняховского	все
		Гончарова	все
		Городищенская	все
		Еловая	все
		Еловский 1-й переулоч	все
		Еловский 2-й переулоч	все
		Еловский 3-й переулоч	все
		Еловский 4-й переулоч	все
		Кизеловская	все
		Кислотная	все
		Колвинская	все

		Краснодонская	все
		Кукуштанский переулок	все
		Кутузова	все
		Липовая	все
		Логовая 2-я	все
		Минусинский переулок	все
		Можайская	все
		Молдавская	все
		МОПРа	все
		Наймушина	все
		Нежинская	все
		Новогодняя	все
		Октябрьская	все
		Ольховская	все
		Планерная	все
		Планерная 2-я	все
		Пограничный переулок	все
		Пограничная 2-я	все
		Профсоюзная	все
		Рабкоровская	все
		Ракитная	все
		Роменская	все
		Рославльская	все
		Спасская	все
		Суперфосфатная	все
		Сурикова	все
		Талицкий переулок	все
		Токарная	все
		Тракторная	все
		Трактористов	все
		Уссурийская	все
		Федотова	все
		Фосфоритная	все
		Химиков	все
		Химкинская	все
		Чапаева	все
		Щитовая	все
3.6.6	Микрорайоны Левшино, Пермский домостроительный комбинат, КамГЭС, Молодежный в границах ул. Первомайской, Делегатской, Ямальского переулка, Академика Веденеева		
3.6.6.1	МАДОУ «ГАРДАРИКА» г. Перми, ул. Социалистическая, д. 10а, ул. Цимлянская, д. 21, ул. Криворожская, д. 37; МАДОУ «Детский сад «Галактика» г. Перми, ул. Академика Веденеева, д. 71а, ул. Академика Веденеева, д. 73, ул. Академика Веденеева, д. 75, ул. Александра Пархоменко, д. 6; МАДОУ «Детский сад «Электроник» г. Перми, ул. Академика Веденеева, д. 13а, ул. Газонная, д. 1, ул. Газонная, д. 19а, ул. Александра Щербакова, д. 20, ул. Александра Щербакова, д. 23; МАОУ «СОШ № 123» г. Перми, структурное подразделение «Детский сад», ул. Оршанская, д. 17, ул. Корсунская, д. 13; МАДОУ «Детский сад № 22» г. Перми, ул. Уссурийская, д. 23, ул. Водозаборная, д. 1; МАДОУ «Старт» г. Перми, ул. Генерала Черняховского, д. 80, ул. Бушмакина, д. 8, ул. Бушмакина, д. 22, ул. Колвинская, д. 23	Адмирала Старикова	все
		Академика Веденеева	все
		Аксайская	все
		Александра Щербакова	все
		Алмазная	все
		Амбарная	все
		Арзамасская	все
		Баргузинская	все
		Белозерская	все
		Боковая	все
		Боковая 2-я	все
		Валежная	все
		Верхневишерская	все
		Верхневолжская	все
		Верхнесылвенская	все
		Верхотурская 1-я	все
		Верхотурская 2-я	все
		Верхоянская	все
		Верхоянский переулок	все
		Виллоийский переулок	все
		Волховская	все
		Гагринская	все
		Газонная	все
		Героя Васькина	все
		Гомельская	все
		Городцова	все
		Граничная	все
		Дачная	все
		Делегатская	все
		Домостроительная	все
		Ейский переулок	все
		Ереванская	все
		Железнодорожная	все

		Зарайская	все
		Зюкайская	все
		Ишимская	все
		Кавказская	все
		Каргопольский переулок	все
		Качканарская	все
		Косякова	все
		Краматорская	все
		Краснозаводская	все
		Краснослудская	все
		Криворожская	все
		Кронита	все
		Крутая	все
		Кубанская	все
		Курашимская	все
		Кутамышская	все
		Кутамышский переулок	все
		Кухтымский переулок	все
		Кыновский переулок	все
		Льва Лаврова	все
		Левшинская	все
		Левшинский переулок	все
		Ленинский переулок	все
		Лобачевского	все
		Лоцманская	все
		Лянгасова	все
		Медянский переулок	все
		Менжинского	все
		Никопольская	все
		Новоалмазная	все
		Оргалитовая	все
		Осиновая	все
		Памирская	все
		Пасечная	все
		Пеньковая	все
		Первомайская	все
		Первоуральская	все
		Перевалочная	все
		Песочная	все
		Плановая	все
		Пожарное депо	все
		Рубцовская	все
		Рудянский переулок	все
		Сентябрьская	все
		Серафимовича	все
		Серго	все
		Снежная	все
		Социалистическая	все
		Ставропольская	все
		Станочный переулок	все
		Таганрогская	все
		Таймырская	все
		Тихорецкая	все
		Томская	все
		Тополиная	все
		Усинская	все
		Фрунзе	все
		Хохловская	все
		Цимлянская	все
		Черемуховый 2-й переулок	все
		Череповецкая	все
		Штурвальная 2-я	все
		Юрлинская	все
		Юрлинская 2-я	все
		Язьвинская	все
		Ямальский переулок	все
		Январская	все
3.6.7	Все микрорайоны Орджоникидзевогo района		
3.6.7.1	группы ДОУ, имеющие компенсирующую направленность: с задержкой психического развития – МАДОУ «Старт» г. Перми, ул. Бушмакина, д. 22, ул. Колвинская, д. 23; МАОУ «СОШ № 123» г. Перми, структурное подразделение «Дет-	все	все

	ский сад», ул. Корсунская, д. 13; МАДОУ «ЦРР – детский сад № 394» г. Перми, ул. Тряслобова, д. 65; с нарушениями зрения – МАДОУ «Старт» г. Перми, ул. Бушмакина, д. 22; с умственной отсталостью – МАДОУ «ЦРР – детский сад № 394» г. Перми, ул. Тряслобова, д. 65		
3.7	Свердловский район		
3.7.1	Микрорайоны Краснова, Крохалева, Октябрьский в границах ул. 1-й Бахаревской, Василия Васильева, Куйбышева, Маршрутной, реки Данилихи		
3.7.1.1	МАДОУ «АртГрад» г. Перми, ул. Солдатова, д. 17а, ул. Тбилисская, д. 21а, ул. Гусарова, д. 22а; МАДОУ «ЦРР – детский сад № 69» г. Перми, ул. Лукоянова, д. 10, ул. Куйбышева, д. 169/5; МАДОУ «Детский сад № 352» г. Перми, ул. Лодыгина, д. 48, ул. Гусарова, д. 9а; МАДОУ «Детский сад № 364» г. Перми Серебрянский проезд, д. 12, Серебрянский проезд, д. 10, ул. Моторостроителей, д. 4, ул. Моторостроителей, д. 14; МАДОУ «ЦРР – детский сад № 417» г. Перми, ул. Вижайская, д. 14а, ул. Вижайская, д. 19а, ул. Кояновская, д. 5, ул. Солдатова, д. 14а	Академика Курчатова	все
		Анвара Гатауллина	все
		Бахаревская 1-я	все
		Бородинская	все
		Брестская	все
		Василия Васильева	все
		Весенняя	все
		Вижайская	все
		Гусарова	все
		Емельяна Ярославского	все
		Илецкая	все
		Кабаи	все
		Кояновская	все
		Кузбасская	все
		Куйбышева	со 110 – все дома
		Лодыгина	все
		Лукоянова	все
		Люблинская	все
		Маршрутная	все
		Моторостроителей	все
		Муромская	все
		Никулина	все
		Новосибирская	все
	Обвинская	все	
	Пристанционная	все	
	Серебрянский проезд	все	
	Саранская	все	
	Сергинская	все	
	Солдатова	все	
	Таборская	все	
	Тбилисская	все	
	Уфимская	все	
	Яблочкова	все	
3.7.2	Микрорайоны Центр, Островского, Егошихинский в границах ул. Тихой, Николая Островского, Пушкина, Комсомольского проспекта, Глеба Успенского, Пионерской, Белинского, Героев Хасана, Чернышевского, реки Егошихи		
3.7.2.1	МАДОУ «ЦРР – детский сад № 178» г. Перми, ул. Белинского, д. 53, ул. Глеба Успенского, д. 6, ул. Полины Осипенко, д. 48; МАДОУ «Детский сад «Карусель» г. Перми, ул. Красноармейская 1-я, д. 54, ул. Полины Осипенко, д. 57а; МАДОУ «Детский сад «Академика» г. Перми, ул. Швецова, д. 31; МАДОУ «Детский сад № 421 «Гармония» г. Перми, ул. Революции, д. 3а, ул. Чернышевского, д. 17в, ул. Чернышевского, д. 7а; МАДОУ «Детский сад № 422» г. Перми, ул. Народовольческая, д. 28, ул. Фонтанная, д. 9а, ул. Красноармейская 1-я, д. 17а	25-го Октября	нечетная сторона – с 37
		Артиллерийская	все
		Белинского	все
		Василия Татищева	все
		Веселая	все
		Газеты «Звезда»	нечетная сторона – с 33, четная сторона – с 38
		Героев Хасана	четная сторона – с 2 по 12
		Глеба Успенского	с 2а по 8
		Комсомольский проспект	нечетная сторона – с 35 по 69, четная сторона – с 42 по 72
		Красноармейская 1-я	все
		Краснова	16, 24, 25, 26
		Красные казармы	все дома по 63
		Максима Горького	все дома – с 43
		Малая Ямская	все
		Малышева	все
		Николая Островского	нечетная сторона – с 49, четная сторона – с 40
		Народовольческая	все
		Полины Осипенко	все
		Пионерская	все
		Пушкина	четная сторона – с 2 по 76
		Рабоче-Крестьянская	все
		Революции	четная сторона – с 2 по 44, нечетная сторона – с 1 по 27/1
		Серединная	все
	Сибирская	четная сторона – с 30, нечетная сторона – с 31	
	Тимирязева	все	

		Тихая	все
		Фонтанная	все
		Хирурга Суханова	все
		Чернышевского	все
		Швецова	все
3.7.3	Микрорайоны Громовский, Чкаловский, Зеленое хозяйство в границах ул. Чкалова, Красных казарм, Чернышевского, Героев Хасана, Белинского, Пионерской, Глеба Успенского, Комсомольского проспекта, Пушкина, шоссе Космонавтов, реки Данилихи, реки Егошихи		
3.7.3.1	МАДОУ «Детский сад № 87» г. Перми, ул. Седова, д. 17, ул. Куйбышева, д. 68а; МАДОУ «Детский сад № 96» г. Перми ул. Клары Цеткин, д. 12а, ул. Клары Цеткин, д. 12, ул. Клары Цеткин, д. 17а, ул. Коминтерна, д. 4; МАДОУ «Детский сад № 291» г. Перми, ул. Льва Шатрова, д. 16, ул. Краснофлотская, д. 11; МАДОУ «Детский сад «Академика» г. Перми, ул. Механошина, д. 8, ул. Революции, д. 52г; МАДОУ «Детский сад № 312» г. Перми, ул. Льва Шатрова, д. 21, ул. Героев Хасана, д. 13а, Комсомольский проспект, д. 886	Александра Турчевича	все
		Бийский 1-й переулочек	все
		Вильгельма де Геннина	все
		Глеба Успенского	все дома с 13
		Героев Хасана	нечетная сторона – с 7 по 21, четная сторона – с 16 по 32
		Елькина	все
		Карла Модераха	все
		Клары Цеткин	все
		Камчатовская	все
		Коминтерна	все
		Комсомольский проспект	четная сторона – с 72, нечетная сторона – с 71
		шоссе Космонавтов	23, 25
		Краснова	28, 30, 32, 34
		Красные казармы	с 64 все дома
		Краснофлотская	все
		Куйбышева	нечетная сторона – с 51 по 107, четная сторона – с 52 по 104
		Льва Шатрова	все
		Механошина	все
		Нестерова	все
		Нечаева	все
		Парижской Коммуны	все
		Попова	58
		Пушкина	четная сторона – с 78 по 84
		Революции	с 46 все дома
		Седова	все
		Соловьева	все
		Чкалова	все
		Шарташская	все
		Юрия Смирнова	все
3.7.4	Микрорайоны Юбилейный, Южный, Голый Мыс в границах Бродовского тракта, Восточного обхода, ул. Уктусской, Апрельской, Межевой, Братской, Зеленогорской 2-й, Зеленогорской, Холмогорской 2-й, Горловской, Самаркандской, Глуховской, Старцева, Чкалова, реки Егошихи		
3.7.4.1	МАДОУ «ЭКОСАД» г. Перми, ул. Лихвинская, д. 114, ул. Казахская, д. 56, ул. Холмогорская, д. 2з; МАДОУ «Детский сад № 369» г. Перми, ул. Холмогорская, д. 4а, ул. Балхашская, д. 203, ул. Братская, д. 6а	Апрельская	все
		Арагвинская	все
		Балхашская	все
		Бердичевская	все
		Больничная	все
		Братская	все
		Бродовское кольцо	все
		Глуховская	все
		Горловская	все
		Днестровская	все
		Запорожская	все
		Запорожская 2-я	все
		Зеленогорская	все
		Зеленогорская 2-я	все
		Казахская	все
		Кемеровская	все
		Клубная	все
		Ключевая (Голый Мыс)	все
		Красноуфимская	все
		Лебединская	все
		Лесная (Голый Мыс)	все
		Лисичанская	все
		Лихвинская	все
		Луганская	все
		Межевая	все
		Молодежная (Голый Мыс)	все
		Новоильинская	все
		Осокинская	все
		Полевая 1-я	все

		Полевая 2-я	все
		Промысловая	все
		Рабочая (Гольй Мыс)	все
		Самаркандская	все
		Сахалинская	все
		Симферопольская	все
		Старцева	четная сторона – все дома, нечетная сторона – с 61
		Суздальская	все
		Таджикская	все
		Таманская	все
		Туркестанская	все
		Узбекская	все
		Уктусская	все
		Уманская	все
		Усть-Качкинская	все
		Холмогорская	все
		Холмогорская 2-я	все
		Чернушинская	все
		Чукотская	все
		Школьная (Гольй Мыс)	все
		Южноуральская	все
		Ялуторовская	все
		Бродовское кольцо	все
		Виноградная	все
		Грибная	все
		Земляничная	все
		Зимняя	все
		Кленовая	все
		Ландышевая	все
		Летняя	все
		Ореховая	все
		Осенняя	все
		Смородиновая	все
		Цветочная	все
		Ясенева	все
3.7.5	Микрорайоны Владимирский, Липовая гора, Соболи в границах Бродовского тракта, ул. Таежной, Таежной 4-й, Соболинской 4-й, Соболинской 5-й, 1447 км, Героев Хасана, Чкалова, реки Егошихи		
3.7.5.1	МАОУ «Школа Агробизнестехнологий» г. Перми ул. Героев Хасана, д. 117; МАДОУ «Детский сад № 265» г. Перми, ул. Серпуховская, д. 19, ул. Героев Хасана, д. 97а; МАДОУ «Детский сад № 377» г. Перми, ул. Коломенская, д. 5а, ул. Пихтовая, д. 14а; МАДОУ «Детский сад № 418» г. Перми, ул. Нейвинская, д. 10а, ул. Коломенская, д. 22, ул. Краснополянская, д. 39	Ашапский переулочек	все
		Бригадирская	все
		Героев Хасана	четная сторона – с 34, нечетная сторона – с 23
		Загарье 2-я	все
		Загарьинская	все
		Ижевская	все
		Козьмы Минина	все
		Коломенская	все
		Косьвинская	все
		Краснополянская	все
		Кустовая	все
		Липогорская 1-я	все
		Липогорская 2-я	все
		Липогорская 3-я	все
		Липогорская 4-я	все
		Липогорская 5-я	все
		Лиственная	все
		Нейвинская	все
		Нейвинская 1-я	все
		Нейвинская 2-я	все
		Нейвинская 3-я	все
		Нейвинская 4-я	все
		Ординская	все
		Пихтовая	все
		Полазненская	все
		Серпуховская	все
		Соболинская 1-я	все
		Соболинская 2-я	все
		Соболинская 3-я	все
		Соболинская 4-я	все
		Соболинская 5-я	все
		Сюзева	все
		Таежная	все

		Таежная 2-я	все
		Таежная 3-я	все
		Таежная 4-я	все
		Усольская	все
		Ферма 3-я	все
		Ферма 4-я	все
		Центральная Ферма	все
3.7.6	Поселок Новые Ляды		
3.7.6.1	МАДОУ «Детский сад № 165» г. Перми, ул. Мира, д. 19, ул. Мира, д. 9, ул. Мира, д. 5	40-летия Победы	все
		Береговая	все
		Белинского	все
		Березовка	все
		Веселая	все
		Гоголя	все
		Горбовая	все
		Горская	все
		Дальняя	все
		Жданова	все
		Железнодорожная	все
		Залесная	все
		Зеленая	все
		Калинина	все
		Кирова	все
		Ключевая	все
		Колхозная	все
		Коммунистическая	все
		Комсомольская	все
		Крестьянская	все
		Крылова	все
		Куйбышева	все
		Кутузова	все
		Лермонтова	все
		Лесная	все
		Липовка	все
		Лиственная	все
		Логовая	все
		Лядовская	все
		Максима Горького	все
		Мира	все
		Мичурина	все
		Молодежная	все
		Николая Островского	все
		Нагорная	все
		Некрасова	все
		Новая	все
		Октябрьская	все
		Первомайская	все
		Пионерская	все
		Подгорная	все
		Покрышкина	все
		Полевая	все
		Пролетарский переулок	все
		Пушкина	все
		Садовая	все
		Тихая	все
		Трудовая	все
		Свердлова	все
		Сельская	все
		Советская	все
		Сосновая	все
		Спортивная	все
		Суворова	все
		Тракторная	все
		Уральская	все
		Флотская	все
		Чапаева	все
		Чкалова	все
		Чусовская	все
		Школьная	все
3.7.7	Все микрорайоны Свердловского района		
3.7.7.1	группы ДОУ, имеющие компенсирующую направленность: с нарушениями зрения – МАДОУ «Детский сад № 96»	все	все

	г. Перми, ул. Коминтерна, д. 4; с задержкой психического развития – МАДОУ «ЦРР – детский сад № 178» г. Перми, ул. Белинского, д. 53; МАДОУ «Детский сад № 96» г. Перми, ул. Кларты Цеткин, д. 17; МАДОУ «Детский сад № 364» г. Перми, Серебрянский проезд, д. 10, ул. Моторостроителей, д. 14; МАДОУ «Детский сад № 352» г. Перми, ул. Гусарова, д. 9а; МАДОУ «Детский сад «АртГрад», ул. Солдатова, д. 17а; МАДОУ «Детский сад № 312» г. Перми, ул. Героев Хасана, 13а; МАДОУ «Детский сад № 265» г. Перми, ул. Серпуховская, д. 19; МАДОУ «Детский сад № 418» г. Перми, ул. Нейвинская, д. 10а; с умственной отсталостью – МАДОУ «ЦРР – детский сад № 178» г. Перми, ул. Полины Осипенко, д. 50; МАДОУ «Детский сад «АртГрад», ул. Гусарова, д. 22а		
3.7.7.2	группы ДОУ, имеющие оздоровительную направленность: с аллергиями – МАДОУ «Детский сад № 312» г. Перми, ул. Соловьева, д. 10а; МАДОУ «Детский сад № 96» г. Перми ул. Кларты Цеткин, д. 17а; с тубинтоксикацией – МАДОУ «ЭКОСАД» г. Перми, ул. Лихвинская, д. 114; МАДОУ «ЦРР – детский сад № 417» г. Перми, ул. Кояновская, д. 5	все	все
4	IV. Возраст детей 3-4 года		
4.1	Дзержинский район		
4.1.1	Микрорайоны Пролетарский, Железнодорожный, Акуловский, Комсомольский в границах ул. Хабаровской, Кочегаров, Транспортной, Низовского проезда, Докучаева, Красноборской 1-й, Якутской		
4.1.1.1	МАДОУ «Детский сад «ЛЕГОПОЛИС» г. Перми, ул. Заречная, д. 131, ул. Белоевская, д. 49; МАДОУ «Детский сад № 407» г. Перми, ул. Докучаева, д. 28а, ул. Костычева, д. 24, ул. Костычева, д. 34; МАДОУ «Конструктор успеха» г. Перми, ул. Машинистов, д. 46, ул. Машинистов, д. 51; МАДОУ «ЦРР – детский сад № 268» г. Перми, ул. Петропавловская, д. 80, ул. Толмачева, д. 2, Якуба Коласа проезд, д. 12, ул. Решетникова, д. 30, ул. Петропавловская, д. 109а; МАДОУ «Детский сад № 103» г. Перми, ул. Голева, д. 4, ул. Крисанова, д. 57а, ул. Крисанова, д. 39а; МАДОУ «Детский сад «Талантика» г. Перми, ул. Мильчакова, д. 26, ул. Овчинникова, д. 2, ул. Плеханова, д. 63; МАДОУ «Уральские самоцветы» г. Перми, ул. Подлесная, д. 9б, ул. Желябова, д. 16б; МАДОУ «Детский сад № 370» г. Перми, проспект Парковый, д. 26, ул. Подлесная, д. 21; МАОУ «СОШ № 44» г. Перми, структурное подразделение – детский сад «Школа Рыцарей и Принцесс», ул. Подлесная, д. 21/2; МАДОУ «Детский сад № 120» г. Перми, ул. Строителей, д. 14, ул. Маяковского, д. 46б, ул. Маяковского, д. 34; МАОУ «Гимназия № 31», структурное подразделение «Детский сад», ул. Подлесная, д. 39; МАДОУ «Детский сад «Лидер» г. Перми, ул. Василия Каменского, д. 14, ул. Барамзиной, д. 52, ул. Гатчинская, д. 11, ул. Василия Каменского, д. 8 (далее – дошкольные образовательные учреждения (ДОУ) Индустриального, Кировского, Ленинского, Свердловского районов г. Перми)	Абаканская	все
		Белоевская	все
		Бажова	все
		Вагонная	все
		Ветлужская	все
		Высоковольтная	все
		Генерала Наумова	все
		Дошкольная	все
		Докучаева	все
		Заречная	все
		Костычева	все
		Кочегаров	все
		Красноборская	все
		Красноборская 1-я	все
		Красноборская 2-я	все
		Кустарная	все
		Красноводская	все
		Коллективная	все
		Лузанский переулок	все
		Ленвинский переулок	все
		Лепешинской	все
		Майкопская	все
		Марии Загуменных	все
		Машинистов	все
		Моршанская	все
		Нижнетавдинская	все
		Низовская	все
		Надеждинская	все
		Путейская	все
		Путейская 2-я	все
		Сергея Колотыгина	все
		Славгородская	все
		Сортировочная	все
		Софьи Ковалевской	все
		Стрелочников	все
		Сеченова	все
		Сочинская	все
		Транспортная	все
		Тувинская	все
		Хабаровская	все
		Электровозная	все
		Якутская	все
4.1.2	Микрорайон Центр в границах ул. Окулова, Крисанова, Екатерининской, Подгорной		
4.1.2.1	МАДОУ «ЦРР – детский сад № 268» г. Перми, ул. Петропавловская, д. 80, ул. Толмачева, д. 2, Якуба Коласа проезд, д. 12, ул. Решетникова, д. 30, ул. Петропавловская,	Екатерининская	163, 165, 167, 169, 171, 196, 198, 200, 214, 216, 220
		Букирева	все

	д. 109а; МАДОУ «Детский сад № 103» г. Перми, ул. Голева, д. 4, ул. Крисанова, д. 57а, ул. Крисанова, д. 39а; МАДОУ «Детский сад «Талантика» г. Перми, ул. Мильчакова, д. 26, ул. Овчинникова, д. 2; МАДОУ «Уральские самоцветы» г. Перми, ул. Подлесная, д. 9б; МАДОУ «Детский сад № 370» г. Перми, проспект Парковый, д. 26, ул. Подлесная, д. 21; МАОУ «СОШ № 44» г. Перми, структурное подразделение – детский сад «Школа Рыцарей и Принцесс», ул. Подлесная, д. 21/2; МАДОУ «Детский сад № 120» г. Перми, ул. Строителей, д. 14; ул. Маяковского, д. 46б, ул. Маяковского, д. 34; МАОУ «Гимназия № 31» г. Перми, ул. Подлесная, д. 39; МАДОУ «Детский сад «Лидер» г. Перми, ул. Василия Каменского, д. 14, ул. Барамзиной, д. 52, ул. Гатчинская, д. 11, ул. Василия Каменского, д. 8 (далее – ДОО Индустриального, Кировского, Ленинского, Свердловского районов г. Перми)	Генкеля	все
		Данщина	20
		Дзержинского	все
		Крисанова	3, 5, 7, 11, 13, 15, 17, 19, 23, 25, 27, 29
		Ленина	нечетная сторона – с 55, четная сторона – с 84
		Лесозаводская	все
		Луначарского	четная сторона – с 128, нечетная сторона – с 131
		Окулова	с 44 по 83
		Монастырская	нечетная сторона – с 117, четная сторона – с 132
		Плеханова	четная сторона – с 2 по 46, нечетная сторона – с 1 по 49
		Пермская	нечетная сторона – с 193, четная сторона – с 220
		Петропавловская	четная сторона – с 60, нечетная сторона – с 97
		Подгорная	с 30 по 109
		Пушкина	нечетная сторона – с 127
		Решетникова	все
		Советская	четная сторона – с 128
		Сухобруса	все
		Толмачева	все
		Хохрякова	все
		Якуба Коласа проезд	все
4.1.3	Микрорайоны Плоский, Голева в границах ул. Челюскинцев, Вильвенской, Связистов, Столбовой, шоссе Космонавтов, Подгорной, Екатерининской, Кронштадтской, Крисанова		
4.1.3.1	МАДОУ «Детский сад № 103» г. Перми, ул. Голева, д. 4, ул. Крисанова, д. 57а, ул. Крисанова, д. 39а; МАДОУ «Детский сад «Талантика» г. Перми, ул. Мильчакова, д. 26, ул. Овчинникова, д. 2, ул. Плеханова, д. 63; МАДОУ «ЦРР – детский сад № 268» г. Перми, ул. Петропавловская, д. 80, ул. Толмачева, д. 2, Якуба Коласа проезд, д. 12, ул. Решетникова, д. 30, ул. Петропавловская, д. 109а; МАДОУ «Уральские самоцветы» г. Перми, ул. Подлесная, д. 9б, ул. Желябова, д. 16б; МАДОУ «Детский сад № 370» г. Перми, проспект Парковый, д. 26, ул. Подлесная, д. 21; МАОУ «СОШ № 44» г. Перми, структурное подразделение – детский сад «Школа Рыцарей и Принцесс», ул. Подлесная, д. 21/2; МАДОУ «Детский сад № 120» г. Перми, ул. Строителей, д. 14; ул. Маяковского, д. 46б, ул. Маяковского, д. 34; МАОУ «Гимназия № 31» г. Перми, ул. Подлесная, д. 39; МАДОУ «Детский сад «Лидер» г. Перми, ул. Василия Каменского, д. 14, ул. Барамзиной, д. 52, ул. Гатчинская, д. 11, ул. Василия Каменского, д. 8 (далее – ДОО Индустриального, Кировского, Ленинского, Свердловского районов г. Перми)	Блюхера	все
		Вильвенская	все
		Голева	все
		Горняков	все
		Грузинская	все
		Данилихинская	все
		Кисловодская	все
		Коммунаров	все
		Котовского	все
		Ключевая 3-я	11
		Крисанова	61, 63, 67, 68, 69, 71, 73, 73а, 75, 77
		Кронштадтская	все
		Крылова	9, 13, 15, 15а, 17, 34, 34а, 36, 38
		Малая Данилихинская	все
		Мильчакова	все
		Овчинникова	все
		Связистов	все
		Плеханова	четная сторона – с 48, нечетная сторона – с 51
		Полевая	все
		Ползунова	все
		Тавричанская	18, 20, 22
		шоссе Космонавтов	нечетная сторона – с 49 по 65, четная сторона – с 50 по 126а
		Челюскинцев	все
		Уральских партизан	все
4.1.4	Микрорайоны Заостровка, Парковый-1, Парковый-2 в границах ул. Фоминской, Колхозной, Красина, Кирпичной, Южной, Отдыха, Подлесной, Зои Космодемьянской, Трамвайной, Куфонина		
4.1.4.1	МАДОУ «Детский сад № 120» г. Перми, ул. Маяковского, д. 46б, ул. Маяковского, д. 34, ул. Строителей, д. 14; МАДОУ «Уральские самоцветы» г. Перми, ул. Подлесная, д. 9б, ул. Желябова, д. 16б; МАДОУ «Детский сад № 370» г. Перми, проспект Парковый, д. 26, ул. Подлесная, д. 21; МАОУ «СОШ № 44» г. Перми, структурное подразделение – детский сад «Школа Рыцарей и Принцесс», ул. Подлесная, д. 21/2; МАОУ «Гимназия № 31» г. Перми, ул. Подлесная, д. 39; МАДОУ «ЦРР – детский сад № 268» г. Перми, ул. Петропавловская, д. 80, ул. Толмачева, д. 2, Якуба Коласа проезд, д. 12, ул. Решетникова, д. 30, ул. Петропавловская, д. 109а; МАДОУ «Детский сад № 103» г. Перми, ул. Голева, д. 4, ул. Крисанова, д. 57а, ул. Крисанова, д. 39а; МАДОУ «Дет-	Колхозная 1-я	все
		Красина	все
		Маяковского	все
		Новоколхозная	все
		Отдыха	все
		Пожарная	все
		Пригородная	все
		Пригородная 2-я	все
		Пригородная 3-я	все
		Проточная	все
		Республиканская	все
		Республиканская 2-я	все
		Сергея Есенина	все

	ский сад «Талантика» г. Перми, ул. Мильчакова, д. 26, ул. Овчинникова, д. 2, ул. Плеханова, д. 63; МАДОУ «Детский сад «Лидер» г. Перми, ул. Василия Каменского, д. 14, ул. Барамзиной, д. 52, ул. Гатчинская, д. 11, ул. Василия Каменского, д. 8 (далее – ДОУ Индустриального, Кировского, Ленинского, Свердловского районов г. Перми)	Сорокинская	все
		Сорокинская 2-я	все
		Ударника	все
		Усть-Мулянская	все
		Усть-Мулянская 2-я	все
		Усть-Мулянская 3-я	все
		Усть-Мулянская 4-я	все
		Усть-Мулянская 5-я	все
		Физкультурников	все
		Фоминская	все
		Южная	все
		Южная 2-я	все
		Южная 3-я	все
		Желябова	все
		Зои Космодемьянской	все
		Комиссара Пожарского	все
		проспект Парковый	нечетная сторона – с 1 по 15в, четная сторона – со 2 по 34
		Подлесная	нечетная сторона – с 3а по 57, четная сторона – со 2 по 20а
		Подлесная 2-я	все
		Строителей	все
		Алтайская	все
		Гремячинская	все
		Заводская	все
		Интернациональная	все
		Кирпичная	все
		Куфонина	все
		Мулянская 2-я	все
		Переселенческая	по 97
		Рыночная	все
		Рыночная 2-я	все
		Спортивная	все
		Шпалопропиточная	все
		Шпальная	все
		9-го Января	все
4.1.5	Микрорайоны Парковый-3, ДКЖ в границах ул. Зои Космодемьянской, Подлесной, Малкова, Локомотивной, Шоссейной 2-й, Барамзиной		
4.1.5.1	МАДОУ «Детский сад «Лидер» г. Перми, ул. Василия Каменского, д. 14, ул. Барамзиной, д. 52, ул. Гатчинская, д. 11, ул. Василия Каменского, д. 8; МАДОУ «ЦРР – детский сад № 268» г. Перми, ул. Петропавловская, д. 80, ул. Толмачева, д. 2, Якуба Коласа проезд, д. 12, ул. Решетникова, д. 30, ул. Петропавловская, д. 109а; МАДОУ «Детский сад № 103» г. Перми, ул. Голева, д. 4, ул. Крисанова, д. 57а, ул. Крисанова, д. 39а; МАДОУ «Детский сад «Талантика» г. Перми, ул. Мильчакова, д. 26, ул. Овчинникова, д. 2, ул. Плеханова, д. 63; МАДОУ «Детский сад № 120» г. Перми, ул. Строителей, д. 14, ул. Маяковского, д. 46б, ул. Маяковского, д. 34; МАДОУ «Уральские самоцветы» г. Перми, ул. Подлесная, д. 9б, ул. Желябова, д. 16б; МАДОУ «Детский сад № 370» г. Перми, проспект Парковый, д. 26, ул. Подлесная, д. 21; МАОУ «СОШ № 44» г. Перми, структурное подразделение – детский сад «Школа Рыцарей и Принцесс», ул. Подлесная, д. 21/2; МАОУ «Гимназия № 31» г. Перми, структурное подразделение «Детский сад», ул. Подлесная, д. 39; (далее – ДОУ Индустриального, Кировского, Ленинского, Свердловского районов г. Перми)	Академика Вавилова	все
		Академика Павлова	все
		Барамзиной	все
		Боровая	все
		Верещагинская	все
		Вишерская	все
		Василия Каменского	все
		Вокзальная	все
		Гатчинская	все
		Детская	все
		Герцена	все
		Каслинский переулок	все
		Локомотивная	все
		Малкова	все
		Озерная	все
		Папанинцев	все
		проспект Парковый	нечетная сторона – с 17 по 45г, четная сторона – с 36 по 58а
		Переселенческая	с 98
		Песчаная	все
		Рабочая	все
		Сельская	все
		Слесарная	все
		Телеграфная	все
		Углеуральская	все
		Учительская	все
		Черепановых	все
		Уфалейская	все
		Шоссейная 2-я	все
		Шпалопропиточная	все
		Энгельса	все
4.1.6	Все микрорайоны Дзержинского района		
4.1.6.1	группы ДОУ, имеющие компенсирующую направленность: с задержкой психического развития – МАДОУ «ЦРР – дет-	все	все

	ский сад № 268» г. Перми, ул. Толмачева, д. 2; с умственной отсталостью, с расстройствами аутистического спектра – МАДОУ «Детский сад № 103» г. Перми, ул. Крисанова, д. 39а; с нарушениями зрения – МАДОУ «Детский сад № 103» г. Перми, ул. Крисанова, д. 39а		
4.1.6.2	группы ДОУ, имеющие оздоровительную направленность: с аллергиями – МАДОУ «Детский сад «Лидер» г. Перми, ул. Василия Каменского, д. 14; с тубинтоксикацией – МАДОУ «ЦРП – детский сад № 268» г. Перми, ул. Толмачева, д. 2	все	все
4.2	Индустриальный район		
4.2.1	Микрорайон Нагорный в границах ул. Красавинской 1-й, Космонавта Беляева, Василия Васильева, Архитектора Связьева, Норильской, Карпинского		
4.2.1.1	<p>МАОУ «Гимназия № 1» г. Перми, структурное подразделение «Детский сад», ул. Космонавта Беляева, д. 43/1; МАДОУ «ЦРП – детский сад № 35» г. Перми, ул. Геологов, д. 7, ул. Архитектора Связьева, д. 36, ул. Глинки, д. 11а, ул. Мира, д. 105; МАДОУ «Детский сад «Город мастеров» г. Перми, ул. Космонавта Беляева, д. 43/2, ул. Нефтяников, д. 56, ул. Нефтяников, д. 57а; МАДОУ «ЦРП – детский сад № 403» г. Перми, ул. Архитектора Связьева, д. 26, ул. Архитектора Связьева, д. 20, ул. Нефтяников, д. 44, ул. Чердынская, д. 18а; МАДОУ «ЦРП – детский сад № 47» г. Перми, ул. Подводников, д. 12, ул. Танкистов, д. 66; МАДОУ «Детский сад № 396» г. Перми, ул. Подводников, д. 6, ул. Сивкова, д. 28, ул. Снайперов, д. 21, ул. Формовщиков, д. 5; МАДОУ «Эврика» г. Перми, проспект Декабристов, д. 33а, ул. Нефтяников, д. 22а;</p> <p>МАДОУ «Детский сад № 23» г. Перми, ул. Стахановская, д. 9, ул. Самолетная, д. 28, ул. Мира, д. 7а; МАДОУ «ЦРП – детский сад № 46» г. Перми, ул. Чайковского, д. 6, ул. Стахановская, д. 51а, шоссе Космонавтов, д. 119; МАДОУ «ЦРП – детский сад № 210» г. Перми, ул. Карпинского, д. 61, ул. Снайперов, д. 17; МАДОУ «Детский сад «ПАРМА» г. Перми, ул. Одоевского, д. 22а, ул. Мира, д. 92а; ул. Комбайнеров, д. 306; МАДОУ «ЦРП – детский сад «Зодчий» г. Перми, ул. Чайковского, д. 8, ул. Баумана, д. 5б, ул. Баумана, д. 7; МАДОУ «Детский сад «Калейдоскоп» г. Перми, ул. Мира, д. 14а, ул. Советской Армии, д. 25б, ул. Баумана, д. 25б, ул. 9 Мая, д. 9; МАДОУ «Детский сад № 305» г. Перми, ул. Нефтяников, д. 36, 36а, ул. Братьев Игнатовых, д. 13а; МАДОУ «ЦРП – детский сад № 371» г. Перми, ул. Стахановская, д. 6а, ул. Льва Толстого, д. 6, ул. Бабушкина, д. 4</p>	Архитектора Связьева	все
		Андроновская 1-я	все
		Андроновская 2-я	все
		Верхнемуллинская	все
		Верховая 1-я	все
		Верховая 2-я	все
		Верховая 3-я	все
		Встречная	все
		Газосварщиков	все
		Геологов	все
		Гиринская 1-я	все
		Гиринская 2-я	все
		Глухой переулок	все
		Дивьинская	все
		Замулянская 1-я	все
		Замулянская 2-я	все
		Карпинского	все с 88
		Камышловская	все
		Композитора Глинки	все
		Космонавта Леонова	с 36 по 68
		Кордонная 1-я	все
		Кордонная 2-я	все
		Кордонная 3-я	все
		Кокорятская 1-я	все
		Кокорятская 2-я	все
		Калиновая	все
		Красавинская 1-я	все
		Красавинская 2-я	все
		Красавинская 3-я	все
		Казанцевская 1-я	все
		Казанцевская 2-я	все
		Казанцевская 3-я	все
		Карьерная 1-я	все
		Карьерная 2-я	все
		Карьерная 3-я	все
		Космонавта Беляева	нечетная сторона – все дома
		Конструкторская	все
		Милиционера Власова	все
		Мало-Субботинская 1-я	все
		Мало-Субботинская 2-я	все
		Норильская	все
		Открытая	все
	Пыжевская	все	
	Пыжевская 2-я	все	
	Пойменная	все	
	Пойменная 2-я	все	
	Приовражная	все	
	Прибрежная	все	
	Полевая	все	
	Разведчиков	все	
	Ремонтная 1-я	все	
	Ремонтная 2-я	все	
	Сусанина	все	
	Селивановская	все	
	Сталеваров	все	
	Санаторная	все	
	Субботинская 1-я	все	
	Субботинская 2-я	все	

		Субботинская 3-я	все
		Субботинская 4-я	все
		Субботинская 5-я	все
		Теплопроводная 2-я	все
		Урожайная	все
		Урожайная 1-я	все
		Урожайная 2-я	все
		Урожайный переулочек	все
		Чердынская	все
		Юннатская 1-я	все
		Юннатская 2-я	все
		Экскаваторная	все
		Энергетиков	все
		Ягодная	все
4.2.2	Микрорайон Балатово в границах ул. Проселочной, Космонавта	Беляева, шоссе Космонавтов, проспекта Декабристов, Самолетной	
4.2.2.1	МАДОУ «ЦРР – детский сад № 35» г. Перми, ул. Мира, д. 105; МАДОУ «Детский сад «Город мастеров» г. Перми, ул. Космонавта ул. Нефтяников, д. 56, ул. Нефтяников, д. 57а; МАДОУ «ЦРР – детский сад № 403» г. Перми, ул. Нефтяников, д. 44; МАДОУ «ЦРР – детский сад № 47» г. Перми, ул. Танкистов, д. 66; МАДОУ «Детский сад № 396» г. Перми, ул. Сивкова, д. 28, ул. Снайперов, д. 21, ул. Формовщиков, д. 5; МАДОУ «Эврика» г. Перми, ул. Нефтяников, д. 22а; МАДОУ «Детский сад № 23» г. Перми, ул. Стахановская, д. 9, ул. Мира, д. 7а; МАДОУ «ЦРР – детский сад № 46» г. Перми, ул. Чайковского, д. 6, ул. Стахановская, д. 51а, шоссе Космонавтов, д. 119; МАДОУ «ЦРР – детский сад № 210» г. Перми, ул. Снайперов, д. 17; МАДОУ «Детский сад «ПАРМА» г. Перми, ул. Одоевского, д. 22а, ул. Мира, д. 92а; ул. Комбайнеров, д. 30б; МАДОУ «ЦРР – детский сад «Зодчий» г. Перми, ул. Чайковского, д. 8, ул. Баумана, д. 5б, ул. Баумана, д. 7; МАДОУ «Детский сад «Калейдоскоп» г. Перми, ул. Мира, д. 14а, ул. Советской Армии, д. 25б, ул. Баумана, д. 25б, ул. 9 Мая, д. 9; МАДОУ «Детский сад № 305» г. Перми, ул. Нефтяников, д. 3б, 3ба, ул. Братьев Игнатовых, д. 13а; МАДОУ «ЦРР – детский сад № 371» г. Перми, ул. Стахановская, д. 6а, ул. Льва Толстого, д. 6, ул. Бабушкина, д. 4; МАОУ «Гимназия № 1» г. Перми, структурное подразделение «Детский сад», ул. Космонавта Беляева, д. 43/1; МАДОУ «ЦРР – детский сад № 35» г. Перми, ул. Геологов, д. 7, ул. Архитектора Свизева, д. 3б, ул. Глинки, д. 11а; МАДОУ «Детский сад «Город мастеров» г. Перми, ул. Космонавта Беляева, д. 43/2; МАДОУ «ЦРР – детский сад № 403» г. Перми, ул. Архитектора Свизева, д. 2б, ул. Архитектора Свизева, д. 20, ул. Чердынская, д. 18а; МАДОУ «ЦРР – детский сад № 47» г. Перми, ул. Подводников, д. 12; МАДОУ «Детский сад № 396» г. Перми, ул. Подводников, д. 6; МАДОУ «Эврика» г. Перми, проспект Декабристов, д. 33а; МАДОУ «Детский сад № 23» г. Перми, ул. Самолетная, д. 28; МАДОУ «ЦРР – детский сад № 210» г. Перми, ул. Карпинского, д. 61	Бабушкина	все
		Баумана	все
		Бершетский переулочек	все
		Братьев Игнатовых	все
		Веры Засулич	с 1 по 14
		Гамовская 1-я	все
		Гамовская 2-я	все
		Дениса Давыдова	все
		Ипподромная 1-я	все
		Ипподромная 2-я	все
		Ипподромная 3-я	все
		Ипподромная 4-я	все
		Ипподромная 5-я	все
		Ипподромная 6-я	все
		Ипподромная 7-я	все
		Кавалерийская	со 2 по 32
		Карпинского	с 1 по 66
		Качалова	все
		Комбайнеров	все
		Космонавта Леонова	с 1 по 33а
		шоссе Космонавтов	со 110 все дома
		Космонавта Беляева	четная сторона – все дома
		Красных командиров	все
		Капитана Гастелло	все
		Левченко	все
		Льва Толстого	все
		Луньевская	все
		Мира	все
		Модельная	все
		Малая	все
		Нефтяников	все
		Нытвенская	все
		Одоевского	все
		Парашютная	все
		Паровозная	все
		Пашийская	все
		Промышленная	все
		Сальский переулочек	все
		Семченко	все
		Сивкова	с 10 по 25
		Снайперов	все
		Советской Армии	с 1 по 44
		Стахановская	все
		Столбовая	все
		Самолетная	с 1 по 56
		Спартакoвская	все
		9-го Мая	все
		Танкистов	все
		Формовщиков	все
		Чайковского	все
		Шахтерская	с 1 по 9
4.2.3	Микрорайон Ераничи в границах ул. Карпинского, Рязанской,	проспекта Декабристов, Теплогорской	
4.2.3.1	МАДОУ «ЦРР – детский сад № 47» г. Перми, ул. Подводников, д. 12; МАДОУ «Детский сад № 396» г. Перми, ул. Подводников, д. 6; МАДОУ «Эврика» г. Перми, проспект Декабристов, д. 33а; МАДОУ «Детский сад № 23» г. Перми,	проспект Декабристов	все
		Веры Засулич	с 15 все дома
		Дудинский переулочек	все
		Карпинского	с 67 по 87
		Конноармейская	все

	ул. Самолетная, д. 28; МАДОУ «ЦРР – детский сад № 210» г. Перми, ул. Карпинского, д. 61; МАДОУ «ЦРР – детский сад № 35» г. Перми, ул. Мира, д. 105; МАДОУ «Детский сад «Город мастеров» г. Перми, ул. Нефтяников, д. 56, ул. Нефтяников, д. 57а; МАДОУ «ЦРР – детский сад № 403» г. Перми, ул. Нефтяников, д. 44; МАДОУ «ЦРР – детский сад № 47» г. Перми, ул. Танкистов, д. 66; МАДОУ «Детский сад № 396» г. Перми, ул. Сивкова, д. 28, ул. Снайперов, д. 21, ул. Формовщиков, д. 5; МАДОУ «Эврика» г. Перми, ул. Нефтяников, д. 22а; МАДОУ «Детский сад № 23» г. Перми, ул. Стахановская, д. 9, ул. Мира, д. 7а; МАДОУ «ЦРР – детский сад № 46» г. Перми, ул. Чайковского, д. 6, ул. Стахановская, д. 51а, шоссе Космонавтов, д. 119; МАДОУ «ЦРР – детский сад № 210» г. Перми, ул. Снайперов, д. 17; МАДОУ «Детский сад «ПАРМА» г. Перми, ул. Одоевского, д. 22а, ул. Мира, д. 92а; ул. Комбайнеров, д. 306; МАДОУ «ЦРР – детский сад «Зодчий» г. Перми, ул. Чайковского, д. 8, ул. Баумана, д. 5б, ул. Баумана, д. 7; МАДОУ «Детский сад «Калейдоскоп» г. Перми, ул. Мира, д. 14а, ул. Советской Армии, д. 25б, ул. Баумана, д. 25б, ул. 9 Мая, д. 9; МАДОУ «Детский сад № 305» г. Перми, ул. Нефтяников, д. 36, 36а, ул. Братьев Игнатовых, д. 13а; МАДОУ «ЦРР – детский сад № 371» г. Перми, ул. Стахановская, д. 6а, ул. Льва Толстого, д. 6, ул. Бабушкина, д. 4; МАОУ «Гимназия № 1» г. Перми, структурное подразделение «Детский сад», ул. Космонавта Беляева, д. 43/1; МАДОУ «ЦРР – детский сад № 35» г. Перми, ул. Геологов, д. 7, ул. Архитектора Связьева, д. 36, ул. Глинки, д. 11а; МАДОУ «Детский сад «Город мастеров» г. Перми, ул. Космонавта Беляева, д. 43/2; МАДОУ «ЦРР – детский сад № 403» г. Перми, ул. Архитектора Связьева, д. 26, ул. Архитектора Связьева, д. 20, ул. Чердынская, д. 18а	Лизы Чайкиной	все
		Молодогвардейская	все
		Молодогвардейская 2-я	все
		Молодежная	все
		Оборонная	все
		Олега Кошевого	все
		Подводников	все
		Рязанская	с 3 по 19а
		Самолетная	с 60 все дома
		Самолетная 2-я	все
		Сивкова	с 1 по 5
		Синарская	все
		Советской Армии	с 45 по 95
		Теплогорская	все
		Теплогорская 2-я	все
Шахтерская	с 14 по 40		
4.2.4	Все микрорайоны Индустриального района		
4.2.4.1	группы ДОУ, имеющие компенсирующую направленность: с задержкой психического развития – «Детский сад № 23» г. Перми, ул. Самолетная, д. 28; МАДОУ «ЦРР – детский сад № 35» г. Перми, ул. Геологов, д. 7, ул. Архитектора Связьева, д. 36; МАДОУ «ЦРР – детский сад № 210» г. Перми, ул. Карпинского, д. 61; МАДОУ «Детский сад № 305» г. Перми, ул. Братьев Игнатовых, д. 13а; МАДОУ «ЦРР – детский сад № 371» г. Перми, ул. Льва Толстого, д. 6; с умственной отсталостью – МАДОУ «ЦРР – детский сад № 35» г. Перми, ул. Мира, д. 105; с нарушениями зрения – МАДОУ «ЦРР – детский сад № 47» г. Перми, ул. Танкистов, д. 66	все	все
4.2.4.2	группы ДОУ, имеющие оздоровительную направленность: с аллергиями – МАДОУ «ЦРР – детский сад № 46» г. Перми, ул. Чайковского, д. 6; с тубинтоксикацией – МАДОУ «ЦРР – детский сад «Зодчий» г. Перми, ул. Чайковского, д. 8	все	все
4.3	Кировский район		
4.3.1	Микрорайоны Судозавод, Водники в границах ул. Судостроителей, Светлогорской, Сокольской, Каховской 5-й; поселок Кировский		
4.3.1.1	МАДОУ «Детский сад № 85» г. Перми, ул. Камышинская, д. 9, ул. Камышинская, д. 1, ул. Судозаводская, д. 26; МАДОУ «Детский сад «Симфония» г. Перми, ул. Адмирала Ушакова, д. 28а, ул. Сокольская, д. 20, ул. Байкальская, д. 26а; МАДОУ «Детский сад «IT мир» г. Перми, ул. Капитана Пирожкова, д. 38, ул. Танцорова, д. 28, ул. Капитанская, д. 21; МАДОУ «Детский сад «Глобус» г. Перми, ул. Шишкина, д. 16; МАДОУ «Детский сад № 111» г. Перми, ул. Автозаводская, д. 47, ул. Закамская, д. 35а; МАДОУ «Детский сад «Взлет» г. Перми, ул. Богдана Хмельницкого, д. 52а, ул. Охотников, д. 34, ул. Охотников, д. 8, ул. Маршала Рыбалко, д. 17а; МАДОУ «Детский сад «Сказка.ру» г. Перми, ул. Маршала Рыбалко, д. 95а, ул. Маршала Рыбалко, д. 29а; МАДОУ «Детский сад № 167» г. Перми, ул. Автозаводская, д. 39, ул. Автозаводская, д. 42, ул. Адмирала Нахимова, д. 14а, ул. Адмирала Нахимова, д. 18а; МАДОУ «ЦРР – детский сад № 252» г. Перми, ул. Автозаводская, д. 55, ул. Закамская, д. 44а; МАДОУ «Детский сад «Детспорт» г. Перми, ул. Сысольская, д. 9а, ул. Маршала Рыбалко, д. 109б, ул. Маршала Рыбалко, д. 100а, ул. Маршала Рыбалко, д. 101а; МАДОУ «Детский сад № 111» г. Перми, ул. Химградская, д. 19, ул. Чистопольская, д. 20;	Адмирала Ушакова	все
		Авангардная	все
		Аметистовая	все
		Анапская	все
		Агрономическая	все
		Батумская	все
		Байкальская	все
		Бирюзовая	все
		Бородулинская	все
		Буксирная	все
		Башкирская	все
		Белая	все
		Бузулукская	все
		Боцманский переулок 1-й, 2-й, 3-й, 4-й	все
		Вербная	все
		Витимская	все
		Водников	все
		Волгодонская	все
Веслянский переулок	все		
Вольская	все		

<p>МАДОУ «ЦРР – детский сад № 137» г. Перми, ул. Александра Невского, д. 12; МАДОУ «Детский сад «Сказка.ру» г. Перми, ул. Кировоградская, д. 15а; МАДОУ «Детский сад «Глобус» г. Перми, ул. Полтавская, д. 33; МАОУ «СОШ № 63» г. Перми, структурное подразделение, ул. Воронежская, д. 1, ул. Херсонская, д. 2, ул. Глазовская, д. 1а</p>	Высокая	все
	Гаревая 1-я, 2-я	все
	Грушевая	все
	ДОС	все
	Ежевичный переулоч	все
	Ермака	все
	Заборная	все
	Заборный переулоч	все
	Запольская 1-я, 2-я	все
	Золотистая	нет
	Ирбитская	все
	Изумрудная	все
	Калинина	все
	Кировоградская	четная сторона – со 180 все дома
	Каляева	все
	Канатная	все
	Капитана Пирожкова	все
	Камышинская	все
	Кедровая	все
	Кудымкарская	все
	Колокольчиковая	все
	Комаринская	все
	Кордонная	все
	Копейская	все
	Каховская	все
	Каховская 1-я, 2-я, 3-я, 4-я, 5-я	все
	Капитанская	все
	Курьинский переулоч	все
	Лазурная	все
	Луговая	все
	Лунная	все
	Лютиковая	все
	Лядова	все
	Адмирала Макарова	все
	Монтажников	все
	Магазинная	все
	Мореходная	все
	Нижекуринская	все
	Налимихинская	все
	Новосельская	все
	Оханская	все
	Омутинский переулоч	все
	Прудовая	все
	Проскуровская	все
	Псковская	все
	Промучасток	все
	Парусная	все
ПМС-14	все	
Пчелиная	все	
Пшеничная	все	
Разъездная	все	
Рижская	все	
Рузаевский переулоч	все	
Североморская	все	
СНТ Движенец	все	
СНТ Заболотный	все	
СНТ Заозерный	все	
СНТ Луговой	все	
Сокольская	все	
Сокольская 2-я, 3-я	все	
Судозаводская	все	
Солдатская	все	
Сучанская	все	
Смольная	все	
Соловьиная	все	
Станционная	все	
Сумская	все	
Светлогорская	все	
Тупиковый переулоч	все	
Танцорова	все	
Тихоокеанская	все	

		Туапсинская	все
		Угличская	все
		Фиалковая	все
		Фруктовая	все
		Черниговская	все
		Черногорская	все
		Александра Чекалина	все
		Хорошая	все
		Штурманов	все
		Юнг Прикамья	все
		Якорный переулок	все
4.3.2	Микрорайон Центр в границах ул. Сысольской, Кировоградской, Ласьвинской, Охотников		
4.3.2.1	МАДОУ «ЦРР – детский сад № 252» г. Перми, ул. Закамская, д. 44а, ул. Автозаводская, д. 55; МАДОУ «Детский сад «Глобус», г. Перми, ул. Шишкина, д. 16, ул. Полтавская, д. 33; МАДОУ «Детский сад «Детспорт» г. Перми, ул. Маршала Рыбалко, д. 109б, ул. Сысольская, д. 9а, ул. Маршала Рыбалко, д. 100а, ул. Маршала Рыбалко, д. 101а; МАДОУ «Детский сад № 167» г. Перми, ул. Адмирала Нахимова, д. 14а, ул. Адмирала Нахимова, д. 18а, ул. Автозаводская, д. 39, ул. Автозаводская, д. 42; МАДОУ «Детский сад № 111» г. Перми, ул. Закамская, д. 35а, ул. Автозаводская, д. 47, ул. Чистопольская, д. 20, ул. Химградская, д. 19; МАДОУ «Детский сад «Сказка.ру» г. Перми, ул. Маршала Рыбалко, д. 95а, ул. Маршала Рыбалко, д. 29а; МАДОУ «ЦРР – детский сад № 137» г. Перми, ул. Александра Невского, д. 12; МАДОУ «Детский сад «Взлет» г. Перми, ул. Охотников, д. 8, ул. Маршала Рыбалко, д. 17а, ул. Богдана Хмельницкого, 52а, ул. Охотников, д. 34; МАОУ «СОШ № 63» г. Перми, структурное подразделение, ул. Воронежская, д. 1, ул. Херсонская, д. 2, ул. Глазовская, д. 1а	Автозаводская	с 16 по 43, 44а, 45, 46, 48, 49, 51, 53, 80б, 85, 95, 97, 101, 105, 107,
		Адмирала Нахимова	все
		Астраханская	все
		Александра Невского	все
		Закамская	с 20 по 62
		Кировоградская	с 34 по 138а
		Керченская	42, 44, 46, 48
		Липатова	все
		Магистральная	с 22 по 104/1
		Маршала Рыбалко	с 25 по 117/2
		Оборонщиков	все
		Сысольская	все
		Шишкина	все
		Ямпольская	все
4.3.3	Микрорайоны Экран, Рынок, Богдана Хмельницкого в границах ул. Ласьвинской, Ардаатовской, Гальперина, Кировоградской		
4.3.3.1	МАДОУ «Детский сад № 111» г. Перми, ул. Закамская, д. 35а, ул. Автозаводская, д. 47, ул. Чистопольская, д. 20, ул. Химградская, д. 19; МАДОУ «Детский сад «Взлет» г. Перми, ул. Охотников, д. 8, ул. Маршала Рыбалко, д. 17а, ул. Богдана Хмельницкого, 52а, ул. Охотников, д. 34; МАДОУ «ЦРР – детский сад № 252» г. Перми, ул. Закамская, д. 44а, ул. Автозаводская, д. 55; МАДОУ «Детский сад «Глобус», г. Перми, ул. Шишкина, д. 16, ул. Полтавская, д. 33; МАДОУ «Детский сад «Детспорт» г. Перми, ул. Маршала Рыбалко, д. 109б, ул. Сысольская, д. 9а, ул. Маршала Рыбалко, д. 100а, ул. Маршала Рыбалко, д. 101а; МАДОУ «Детский сад № 167» г. Перми, ул. Адмирала Нахимова, д. 14а, ул. Адмирала Нахимова, д. 18а, ул. Автозаводская, д. 39, ул. Автозаводская, д. 42; МАДОУ «Детский сад «Сказка.ру» г. Перми, ул. Маршала Рыбалко, д. 95а, ул. Маршала Рыбалко, д. 29а; МАДОУ «ЦРР – детский сад № 137» г. Перми, ул. Александра Невского, д. 12; МАОУ «СОШ № 63» г. Перми, структурное подразделение, ул. Воронежская, д. 1, ул. Херсонская, д. 2, ул. Глазовская, д. 1а	Автозаводская	с 2 по 15
		Ардаатовская	все
		Богдана Хмельницкого	все
		Бетонный переулок	все
		Гальперина	все
		Дубовская	все
		Закамская	с 1 по 19
		Ильинский переулок	все
		Кировоградская	с 3 по 33
		КС «141»	все
		Купянский переулок	все
		Ласьвинская	все
		Лужская	все
		Маршала Рыбалко	нечетная сторона – с 1а по 21а, четная сторона – со 2 по 14
		Магистральная	нечетная сторона – с 1 по 5, четная сторона – со 2 по 20
		Миргородская	все
		Новоржевская	все
		Онежская	все
		Онежская 2-я	все
		Очаковская	все
		Охотников	все
		поселок Оборино	все
		Пензенская	все
		Победы	все
		Полтавская	все
		Полтавская 2-я	все
		Петрозаводская	все
		4-й Пятилетки	все
		Рошинская	все
		Сивашская	все
		Саянская	все
		СНТ «118»	все
		СНТ «Ромашка»	все
		СТ «145»	все
		Торговая	все
		Уржумская	все
		Федосеева	все
		Худанина	все

		Химградская	все
		Хвойная	все
		Чистопольская	все
		Чебоксарская	все
		Щигровская	все
		Ядринская	все
		Яранская	все
4.3.4	Микрорайон Крым в границах ул. Дунайской, Воронежской, Генерала Панфилова		
4.3.4.1	МАОУ «СОШ № 63» г. Перми, структурное подразделение, ул. Воронежская, д. 1, ул. Херсонская, д. 2, ул. Глазовская, д. 1а	Буровая	все
		Воронежская	все
		Воткинская	все
		Глазовская	все
		Генерала Панфилова	все
		Дунайская	все
		Котельничская	все
		Мензелинская	все
		Нижекамская	все
		Фадеева	все
		Херсонская	все
		Ялтинская	все
4.3.5	Все микрорайоны Кировского района		
4.3.5.1	группы ДОУ, имеющие компенсирующую направленность: с нарушениями зрения – МАОУ «Адаптивная школа – интернат «Ступени» г. Перми, ул. Закамская, д. 52а; с умственной отсталостью – МАДОУ «ЦРР – детский сад № 137» г. Перми, ул. Автозаводская, д. 29; с задержкой психического развития – МАДОУ «ЦРР – детский сад № 137» г. Перми, ул. Автозаводская, д. 29, ул. Закамская, д. 27, ул. Александра Невского, д. 12; МАДОУ «Детский сад «Глобус» г. Перми, ул. Победы, д. 27; МАОУ «СОШ № 63» г.Перми, структурное подразделение, ул. Глазовская, д.1а	все	все
4.3.5.2	группы ДОУ, имеющие оздоровительную направленность: с аллергопатологиями и тубинтоксикацией – МАДОУ «ЦРР – детский сад № 252» г. Перми, ул. Закамская, д. 44а	все	все
4.4	Ленинский район		
4.4.1	Микрорайон Центральный в границах ул. Крисанова, Комсомольского проспекта, Пушкина, Торфяной, Борцов Революции		
4.4.1.1	МАДОУ «Детский сад № 36» г. Перми, ул. Крисанова, д. 22а, ул. Луначарского, д. 122а, ул. Екатерининская, д. 142, ул. Екатерининская, д. 121; МАДОУ «Детский сад «Театр на Звезде» г. Перми, ул. Советская, д. 118, ул. Газеты «Звезда», д. 12, ул. Максима Горького, д. 42, Комсомольский проспект, д. 20а, ул. 25-го Октября, д. 1а; МАДОУ «Детский сад № 404» г. Перми, ул. Пушкина, д. 35а, ул. Профессора Дедюкина, д. 6а, ул. Луначарского, д. 11а	Болотная	все
		Борчанинова	все
		Борцов Революции	все
		Брикетная	все
		Гипсовая	все
		Дачная 2-я	все
		Екатерининская	87, 101, 109, 109а, 119, 120, 122, 133, 134, 135, 136, 138, 139, 141, 141а, 143, 145, 162, 166, 166а, 174, 176, 178, 180, 184, 188, 190
		Конечная	все
		Крисанова	четная сторона – с 6 по 266
		Крылова	9, 24, 28
		Куйбышева	1, 7, 9, 38
		Лабинская	все
		Ленина	с 72а по 82
		Ломоносова	все
		Луначарского	с 66 по 115
		Александра Матросова	все
		Монастырская	с 40 по 101б
		Набережная 2-я	все
		Набережная 3-я	все
		Односторонняя	все
		Окулова	с 6 по 37
		Осинская	все
		переулок Баковий	все
		Пермская	со 124 по 200
		Петропавловская	с 77 по 93
		Попова	с 18 по 57
		Пушкина	с 89 по 116в
		Рыбацкая	все
		Сборная	все
		Свердловская	все
		Советская	с 66 по 106
		Спешилова	96а

		Средняя	все
		Торфяная	все
		Топольный переулок	все
		шоссе Космонавтов	четная сторона – с 12 по 24
		Эпроновская	все
4.4.2	Микрорайоны ПНИПУ, Верхняя Курья в границах ул. Профессора Дедюкина, Академика Королева, Ладожской, Линии 10-й, Линии 1-й, Линии 3-й, Лесопарковой		
4.4.2.1	МАДОУ «Детский сад № 404» г. Перми, ул. Профессора Дедюкина, д. 6а, ул. Линия 2-я, д. 21	Академика Королева	все
		Ангарская	все
		Блочная	все
		Верхне-Курьинская	все
		ДОС	все
		Днепровская	все
		Ладожская	все
		Ленская	все
		Лесопарковая	все
		Лозьвинская	все
		Невская	все
		Профессора Дедюкина	все
		Пышминская	все
		Рионская	все
		Сосьвинская	все
		Линия 1-я	все
		Линия 2-я	все
		Линия 3-я	все
		Линия 4-я	все
		Линия 5-я	все
		Линия 6-я	все
		Линия 10-я	все
		Линия 11-я	все
		Линия 12-я	все
		Линия 13-я	все
4.4.3	Микрорайон Разгуляй в границах Комсомольского проспекта, ул. Николая Островского, Монастырской, Пушкина		
4.4.3.1	МАДОУ «Детский сад «Театр на Звезде» г. Перми, ул. Газеты «Звезда», д. 12, ул. Максима Горького, д. 42, Комсомольский проспект, д. 20а, ул. 25-го Октября, д. 1а; МАДОУ «Детский сад № 404» г. Перми, ул. Луначарского, д. 11а; МАДОУ «Детский сад № 404» г. Перми, ул. Пушкина, д. 35а; МАДОУ «Детский сад № 36» г. Перми, ул. Крисанова, д. 22а, ул. Луначарского, д. 122а, ул. Екатерининская, д. 142; ул. Екатерининская, д. 121; МАДОУ «Детский сад «Театр на Звезде» г. Перми, ул. Советская, д. 118	Газеты «Звезда»	с 8 по 316
		Екатерининская	с 3 по 98
		Клименко	все
		Комсомольский проспект	с 3 по 44
		Куйбышева	38, 39, 39а
		Ленина	со 2 по 49
		Луначарского	с 15 по 87
		Достоевского	все
		Максима Горького	с 5 по 44
		Малая Парковая	все
		Монастырская	с 7 по 57
		Николай Островского	с 1 по 30
		Окулова	с 1 по 5
		Парковая	все
		Пермская	с 1а по 90
		Петропавловская	4, 8а, 11, 11а, 12, 13, 13а, 14, 15, 17, 19, 19а, 29, 30, 30а, 33, 37, 40, 41, 46, 48, 50, 52
		Пушкина	нечетная сторона – с 1 по 37, 50, 66, 68а, 73, 81
		Разгуляйская	все
		Разгуляйская 1-я	все
		Разгуляйская 2-я	все
		Сибирская	нечетная сторона – с 1 по 33, четная сторона – со 2 по 22
		Советская	с 1 по 63
		Суксунская	все
		25-го Октября	с 4 по 29
4.4.4	Все микрорайоны Ленинского района		
4.4.4.1	группы ДОУ, имеющие компенсирующую направленность: с задержкой психического развития – МАДОУ «Детский сад № 36» г. Перми, ул. Луначарского, д. 122а; с умственной отсталостью, с расстройствами аутистического спектра – МАДОУ «Детский сад № 103» г. Перми, ул. Крисанова, д. 39а; с нарушениями зрения – МАДОУ «Детский сад № 103» г. Перми, ул. Крисанова, д. 39а	все	все
4.4.4.2	Группы ДОУ, имеющие оздоровительную направленность: с аллергиями – МАДОУ «Детский сад № 404» г. Перми, ул. Профессора Дедюкина, д. 6а	все	все
4.5	Мотовилихинский район		

4.5.1	Микрорайоны Вышка-1 и Вышка-2 в границах ул. Норинской (включая Кирпичный завод), Соликамской, реки Мотовилихи, Степной, Телефонной, Баранчинской, Новозвягинской		
4.5.1.1	МАДОУ «Детский сад № 393» г. Перми, ул. Гашкова, д. 22а, ул. Гашкова, д. 22б, ул. Красноуральская, д. 35; МАДОУ «Детский сад «Планета «Здорово» г. Перми, ул. Целинная, д. 11а, ул. Целинная, д. 29а, ул. Евгения Пермяка, д. 8а; МАДОУ «Компас» г. Перми, ул. Ивановская, д. 13а, ул. Хрустальная, д. 13а; МБДОУ «ЦРР – детский сад № 387» г. Перми, ул. Чехова, д. 16, ул. Чехова, д. 18, ул. Инженерная, д. 3, ул. Инженерная, д. 4; МАДОУ «Детский сад «Эрудит» г. Перми, ул. Ивановская, д. 18; МАОУ «СОШ № 118» г. Перми, структурное подразделение, ул. Лядовская, д. 101; МАДОУ «ЦРР – детский сад № 67» г. Перми, ул. Макаренко, д. 38, 42, ул. Юрша, д. 60а, ул. Юрша, д. 64а; МАДОУ «ЦРР – детский сад № 134» г. Перми, ул. Тургенева, д. 37, ул. Тургенева, д. 41, ул. Добролюбова, д. 10; МАДОУ «ЦРР – детский сад № 161» г. Перми, ул. КИМ, д. 105, ул. Студенческая, д. 7; ул. Техническая, д. 16, ул. Студенческая, д. 16; МАДОУ «Детский сад № 227» г. Перми, ул. Степана Разина, д. 77, ул. Крупской, д. 12; МАДОУ «ЦРР – детский сад № 272» г. Перми, ул. Халтурина, д. 16, ул. Дружбы, д. 15а, ул. Техническая, д. 4; МАДОУ «Детский сад № 227» г. Перми, ул. Крупской, д. 91а, ул. Старцева, д. 35в; МАДОУ «Детский сад № 317» г. Перми, ул. Крупской, д. 90, бульвар Гагарина, д. 79а, бульвар Гагарина, д. 105а; МАДОУ «Детский сад № 419» г. Перми, ул. Пономарева, д. 91; ул. Старцева, д. 23; МАДОУ «Детский сад «Чулпан» г. Перми, ул. Аркадия Гайдара, д. 11; МАДОУ «Детский сад № «Эрудит» г. Перми, ул. Грибоедова, д. 68в, ул. Агатовая, д. 26; МАОУ «Школа дизайнера «Точка» г. Перми, бульвар Гагарина, 60а; МАДОУ «Компас» г. Перми, ул. Постановова, д. 4, ул. Красногвардейская, д. 42	Амурская	все
		Баранчинская	все
		Баранчинская 2-я	все
		Березниковская	все
		Бойный 1-й переулоч	все
		Бойный 2-й переулоч	все
		Бойный 3-й переулоч	все
		Бойный 4-й переулоч	все
		Бойный переулоч	все
		Бузинская	все
		Волжская	все
		Гашкова	все
		Грозненская	все
		Евгения Пермяка	все
		Енисейская	все
		Зеленая	все
		Златоустовская	все
		Ивана Франко	все
		Ивдельская	все
		Иньвенская	все
		Искорская	все
		Калгановская	все
		Калужская	все
		Кирпичная	все
		Кирпичный завод	все
		Козловская	все
		Крайняя	все
		Красноуральская	все
		Кузнецкая	все
		Ленинградская	все
		Магнитогорская	все
		Мечникова	все
		Московская	все
		Мостовая	все
		Некрасова	все
		Новгородская 1-я	все
		Новгородская 2-я	все
		Новгородская 3-я	все
		Новгородская 4-я	все
		Новгородская 5-я	все
Новгородская 6-я	все		
Новозвягинская	все		
Норинская	все		
Огородникова	все		
Омская	все		
Печорская	все		
Пороховая	все		
Рылеева	все		
Сигаева	все		
Соликамская	с 95 по 257		
Степная	все		
Тавдинская	все		
Тагильская	все		
Телефонная	все		
Тобольская	все		
Труда	все		
Туркина	все		
Харьковская	все		
Целинная	все		
Челябинская	все		
4.5.2	Микрорайон Запруд в границах ул. Войкова, Пятигорской, Гребнева, Вавилина, Лядовской, Крайпрудской, реки Малой Мотовилихи		
4.5.2.1	МАОУ «СОШ № 118» г. Перми, ул. Лядовская, д. 101; МАДОУ «Компас» г. Перми, ул. Ивановская, д. 13а, ул. Хрустальная, д. 13а; МБДОУ «ЦРР – детский сад № 387» г. Перми, ул. Чехова, д. 16, ул. Чехова, д. 18, ул. Инженерная, д. 3, ул. Инженерная, д. 4; МАДОУ «Детский сад «Эрудит» г. Перми, ул. Ивановская, д. 18; МАДОУ «ЦРР – детский сад № 67» г. Перми, ул. Макаренко, д. 38, 42, ул. Юрша, д. 60а, ул. Юрша, д. 64а; МАДОУ «ЦРР – детский сад № 134»	Андреевская	все
		Балтийская	все
		Бахчисарайский переулоч	все
		Беломорская	все
		Белостокская	все
		Бобруйская	все
		Братчикова	все
		Вавилина	все

	г. Перми, ул. Тургенева, д. 37, ул. Тургенева, д. 41, ул. Добролюбова, д. 10; МАДОУ «ЦРР – детский сад № 161» г. Перми, ул. КИМ, д. 105, ул. Студенческая, д. 7, ул. Техническая, д. 16, ул. Студенческая, д. 16; МАДОУ «Детский сад № 227» г. Перми, ул. Степана Разина, д. 77, ул. Крупской, д. 12; МАДОУ «ЦРР – детский сад № 272» г. Перми, ул. Халтурина, д. 16, ул. Дружбы, д. 15а, ул. Техническая, д. 4; МАДОУ «Детский сад № 227» г. Перми, ул. Крупской, д. 91а, ул. Старцева, д. 35в; МАДОУ «Детский сад № 317» г. Перми, ул. Крупской, д. 90, бульвар Гагарина, д. 79а, бульвар Гагарина, д. 105а; МАДОУ «Детский сад № 419» г. Перми, ул. Пономарева, д. 91; ул. Старцева, д. 23; МАДОУ «Детский сад «Чулпан» г. Перми, ул. Аркадия Гайдара, д. 11; МАДОУ «Детский сад «Эрудит» г. Перми, ул. Грибоедова, д. 68в, ул. Агатова, д. 26; МАОУ «Школа дизайна «Точка» г. Перми, бульвар Гагарина, 60а; МАДОУ «Детский сад № 393» г. Перми, ул. Гашкова, д. 22а, ул. Гашкова, д. 22б, ул. Красноуральская, д. 35; МАДОУ «Детский сад «Планета «Здорово» г. Перми, ул. Целинная, д. 11а, ул. Целинная, д. 29а, ул. Евгения Пермяка, д. 8а; МАДОУ «Компас» г. Перми, ул. Постановова, д. 4, ул. Красногвардейская, д. 42	Валайская	все
		Варфоломеева	все
		Вишневая	все
		Войкова	все
		Гарцовская	все
		Гарцовский лог	все
		Городецкая	все
		Гребнева	все
		Донская	все
		Ерофеевских	все
		Житомирская	все
		Журналиста Дементьева	все
		Завьялова	все
		Запрудская 1-я, 2-я, 3-я, 4-я, 5-я	все
		Заречная (Центральная Усадьба)	все
		Исхакова	все
		Кантонской Коммуны	все
		Карла Либкнехта	все
		Каширинская	все
		Кирпищиковой	все
		Колыбалова	все
		Кольцевая 1-я, 2-я, 3-я	все
		Комаровская	все
		Кондаурова	все
		Конева	все
		Копылова	все
		Короткий 2-й, 3-й переулки	все
		Кравченко	все
		Крайпрудская	все
		Красных Зорь	все
		Кувинская	все
		Лядовская	все
		Марата	все
		Мотовилихинская	все
		Народная	все
		Пановой	все
		Поваренный лог	все
		Пугачевская	все
		Пятигорская	все
		Розы Люксембург	все
		Севастопольская	все
		Словцовой	все
		Спортивная (Центральная Усадьба)	все
		Старых Большевиков	все
		Стольниковая	все
		Сылвенская	все
		Февральская	все
		Фокинская	все
		Фурманова	все
		Черемховская	все
		Чермозская	все
		Чермозская 2-я	все
		Шелгуновой	все
4.5.3	Микрорайон Висим в границах ул. Лифанова, площади Восстания, Братьев Каменских, Сельскохозяйственной, реки Большой Мотовилихи		
4.5.3.1	МАДОУ «Компас» г. Перми, ул. Постановова, д. 4, ул. Красногвардейская, д. 42, ул. Ивановская, д. 13а, ул. Хрустальная, д. 13а; МБДОУ «ЦРР – детский сад № 387» г. Перми, ул. Чехова, д. 16, ул. Чехова, д. 18, ул. Инженерная, д. 3, ул. Инженерная, д. 4; МАДОУ «Детский сад «Эрудит» г. Перми, ул. Ивановская, д. 18; МАДОУ «ЦРР – детский сад № 67» г. Перми, ул. Макаренко, д. 38, 42, ул. Юрша, д. 60а, ул. Юрша, д. 64а; МАДОУ «ЦРР – детский сад № 134» г. Перми, ул. Тургенева, д. 37, ул. Тургенева, д. 41, ул. Добролюбова, д. 10; МАДОУ «ЦРР – детский сад № 161» г. Перми, ул. КИМ, д. 105, ул. Студенческая, д. 7, ул. Техническая, д. 16, ул. Студенческая, д. 16; МАДОУ «Детский сад № 227» г. Перми, ул. Степана Разина, д. 77, ул. Крупской, д. 12; МАДОУ «ЦРР – детский сад № 272» г. Перми, ул. Халтурина,	1905 года	все
		Алексеевская	все
		Анатолия Серова	все
		Артема	нечетная сторона – с 1 по 63, четная сторона – со 2 по 74
		Артинская	все
		Барановская	все
		Борчаниновская	все
		Братьев Каменских	все
		Брянская	с 32 все дома
		Былинная	все
		Висимская	все
		Волгоградская	все
		Володарского	все
		Восстания	все

	д. 16, ул. Дружбы, д. 15а, ул. Техническая, д. 4; МАДОУ «Детский сад № 227» г. Перми, ул. Крупской, д. 91а, ул. Старцева, д. 35в; МАДОУ «ЦРР – детский сад № 317» г. Перми, ул. Крупской, д. 90, бульвар Гагарина, д. 79а, бульвар Гагарина, д. 105а; МАДОУ «Детский сад № 419» г. Пермиул. Пономарева, д. 91; ул. Старцева, д. 23; МАДОУ «Детский сад «Чулпан» г. Перми, ул. Аркадия Гайдара, д. 11; МАДОУ «Детский сад «Эрудит» г. Перми, ул. Грибоедова, д. 68в, ул. Агатова, д. 26; МАОУ «Школа дизайна «Точка» г. Перми, бульвар Гагарина, 60а; МАДОУ «Детский сад № 393» г. Перми, ул. Гашкова, д. 22а, ул. Гашкова, д. 22б, ул. Красноуральская, д. 35; МАДОУ «Детский сад «Планета «Здорово» г. Перми, ул. Целинная, д. 11а, ул. Целинная, д. 29а, ул. Евгения Пермяка, д. 8а; МАОУ «СОШ № 118» г. Перми, структурное подразделение, ул. Лядовская, д. 101	Восходящая	все
		Вятская	все
		Героя Пирожкова	все
		Грибоедова	с 28 по 65
		Губахинская	все
		Добрянская	все
		Егоршинская	все
		Еланская	все
		Жуковского	с 25 все дома
		Заречная	все
		Зенкова	все
		Изотовская	все
		Карякина	с 35 все дома
		Каспийская	с 11 все дома
		Киевская	все
		Клыкova	все
		Костаревская	все
		Красная площадь	все
		Красногвардейская	все
		Краснознаменная	все
		Северная	с 1 по 24
		Кунгурская	все
		Лбова	все
		Лебяжья	все
		Левитана	все
		Лесная	все
		Лифанова	все
		Лузенина	все
		Малая Висимская	все
		Масовок	все
		Минская	все
		Нагорная	все
		Национальная	все
		Нектарная	все
		Одесская	все
		Партизанская	все
		Пигасовская	все
		Посадская	все
		Постаногова	все
		Потерянная	все
		Пролетарская	все
		проспект Октябрат	все
		Рабочего Иванченко	с 1 по 55
		Радищева	все
		Республиканская	все
		речка Талажанка	все
		Ростовская	все
		Сакко и Ванцетти	с 1 по 60
		Салтыкова-Щедрина	все
		Саперная	все
		Саперная 2-я	все
		Светлая	все
		Свободы	все
		Северная	все
		Сельскохозяйственная	все
		Славянова	все
		Смирнова	все
Смирновский переулок	все		
Смоленская	все		
Соликамская	с 1 по 94		
Сухоложская	все		
Сухоложский 1-й, 2-й проезды	все		
Урицкого	все		
Черничная	все		
Чусовская	все		
Якова Кузнецова	все		
4.5.4	Микрорайон Рабочий поселок в границах ул. Братьев Вагановых, железной дороги, Тургенева, Лифанова, реки Ивы		
4.5.4.1	МАДОУ «Компас» г. Перми, ул. Ивановская, д. 13а, ул. Хрустальная, д. 13а; МБДОУ «ЦРР – детский сад № 387» г. Перми, ул. Чехова, д. 16, ул. Чехова, д. 18, ул. Инженерная, д. 3, ул. Инженерная, д. 4; МАДОУ «Детский сад «Эрудит» г. Перми, ул. Ивановская, д. 18; МАДОУ «ЦРР – детский сад	Авиационная	все
		Анри Барбюса	все
		Балканская	все
		Башкова	все
		Брянская	с 1 по 31

	№ 67» г. Перми, ул. Макаренко, д. 38, 42, ул. Юрша, д. 60а, ул. Юрша, д. 64а; МАДОУ «ЦРР – детский сад № 134» г. Перми, ул. Тургенева, д. 37, ул. Тургенева, д. 41, ул. Добролюбова, д. 10; МАДОУ «ЦРР – детский сад № 161» г. Перми, ул. КИМ, д. 105, ул. Студенческая, д. 7, ул. Техническая, д. 16, ул. Студенческая, д. 16; МАДОУ «Детский сад № 227» г. Перми, ул. Степана Разина, д. 77, ул. Крупской, д. 12; МАДОУ «ЦРР – детский сад № 272» г. Перми, ул. Халтурина, д. 16, ул. Дружбы, д. 15а, ул. Техническая, д. 4; МАДОУ «Детский сад № 227» г. Перми, ул. Крупской, д. 91а, ул. Старцева, д. 35в; МАДОУ «Детский сад № 317» г. Перми, ул. Крупской, д. 90, бульвар Гагарина, д. 79а, бульвар Гагарина, д. 105а; МАДОУ «Детский сад № 419» г. Перми, ул. Пономарева, д. 91; ул. Старцева, д. 23; МАДОУ «Детский сад «Чулпан» г. Перми, ул. Аркадия Гайдара, д. 11; МАДОУ «Детский сад «Эрудит» г. Перми, ул. Грибоедова, д. 68в, ул. Агатова, д. 26; МАОУ «Школа дизайна «Точка», бульвар Гагарина, д. 60а; МАДОУ «Детский сад № 393» г. Перми, ул. Гашкова, д. 22а, ул. Гашкова, д. 22б, ул. Красноуральская, д. 35; МАДОУ «Детский сад «Планета «Здорово» г. Перми, ул. Целинная, д. 11а, ул. Целинная, д. 29а, ул. Евгения Пермяка, д. 8а; МАДОУ «Компас» г. Перми, ул. Постановова, д. 4, ул. Красногвардейская, д. 42; МАОУ «СОШ № 118» г. Перми, структурное подразделение, ул. Лядовская, д. 101	Василия Соломина	все
		Веры Фигнер	все
		Грачева	все
		Грибоедова	с 1 по 27
		Димитрова	все
		Жуковского	с 1 по 24
		Ивановская	все
		Изюмская	все
		Индустриализации	все
		Инженерная	все
		Казанская	все
		Каспийская	с 1 по 10
		КИМ	с 1 по 76
		Карякина	с 1 по 34
		Красновишерская	с 3 по 16
		Курская	все
		Лебедева	с 8 по 18
		Металлистов	все
		Металлургов	все
		Набережная 1-я	все
		Николая Быстрых	все
		Никулинская	все
		Обросова	все
		Орловская	все
		Производственная	все
		Работницы	все
		Садовая	все
		Сарапульская	все
		Тракторная	все
		Тульская	все
		Уральская	с 1 по 75
		Хрустальная	все
		Циолковского	все
		Чехова	все
		Якова Свердлова	все
4.5.5	Микрорайоны Цирк, Дружба в границах ул. бульвара Гагарина, Красновишерской, Братьев Вагановых, Тургенева, Халтурина, Макаренко (четная сторона), Поваренного лога 2-го		
4.5.5.1	МАДОУ «ЦРР – детский сад № 67» г. Перми, ул. Макаренко, д. 38, 42, ул. Юрша, д. 60а, ул. Юрша, д. 64а; МАДОУ «ЦРР – детский сад № 134» г. Перми, ул. Тургенева, д. 37, ул. Тургенева, д. 41, ул. Добролюбова, д. 10; МАДОУ «ЦРР – детский сад № 161» г. Перми, ул. КИМ, д. 105, ул. Студенческая, д. 7, ул. Техническая, д. 16, ул. Студенческая, д. 16; МАДОУ «Детский сад № 227» г. Перми, ул. Степана Разина, д. 77, ул. Крупской, д. 12; МАДОУ «ЦРР – детский сад № 272» г. Перми, ул. Халтурина, д. 16, ул. Дружбы, д. 15а, ул. Техническая, д. 4; МАДОУ «Компас» г. Перми, ул. Ивановская, д. 13а, ул. Хрустальная, д. 13а; МБДОУ «ЦРР – детский сад № 387» г. Перми, ул. Чехова, д. 16, ул. Чехова, д. 18, ул. Инженерная, д. 3, ул. Инженерная, д. 4; МАДОУ «Детский сад «Эрудит» г. Перми, ул. Ивановская, д. 18; МАДОУ «Детский сад № 227» г. Перми, ул. Крупской, д. 91а, ул. Старцева, д. 35в; МАДОУ «Детский сад № 317» г. Перми, ул. Крупской, д. 90, бульвар Гагарина, д. 79а, бульвар Гагарина, д. 105а; МАДОУ «Детский сад № 419» г. Перми, ул. Пономарева, д. 91; ул. Старцева, д. 23; МАДОУ «Детский сад «Чулпан» г. Перми, ул. Аркадия Гайдара, д. 11; МАДОУ «Детский сад «Эрудит» г. Перми, ул. Грибоедова, д. 68в, ул. Агатова, д. 26; МАОУ «Школа дизайна «Точка» г. Перми бульвар Гагарина, 60а; МАДОУ «Детский сад № 393» г. Перми, ул. Гашкова, д. 22а, ул. Гашкова, д. 22б, ул. Красноуральская, д. 35; МАДОУ «Детский сад «Планета «Здорово» г. Перми, ул. Целинная, д. 11а, ул. Целинная, д. 29а, ул. Евгения Пермяка, д. 8а; МАДОУ «Компас» г. Перми, ул. Постановова, д. 4, ул. Красногвардейская, д. 42; МАОУ «СОШ № 118» г. Перми, структурное подразделение, ул. Лядовская, д. 101	Братьев Вагановых	все
		бульвар Гагарина	с 10 по 61
		Поваренный лог 2-й	все
		Добролюбова	все
		Дружбы	все
		КИМ	с 77 по 117
		Красновишерская	все
		Краснокамская	все
		Крупской	с 9 по 65а
		Лебедева	с 19 по 48
		Макаренко	четная сторона – все
		Розалии Землячки	все
		Степана Разина	все
		Студенческая	все
		Техническая	все
		Тургенева	все
		Уральская	с 76 по 117
		Халтурина	все
		Фильтровальная	все
		Фрезеровщиков	все
4.5.6	Микрорайоны Садовый, Ива, Авторадио в границах ул. Агатовой, Добрянской, Старцева, бульвара Гагарина, Макаренко (нечетная сторона)		
4.5.6.1	МАДОУ «ЦРР – детский сад № 67» г. Перми, ул. Макаренко, д. 38, 42, ул. Юрша, д. 60а, ул. Юрша, д. 64а; МАДОУ «Детский сад № 227» г. Перми, ул. Крупской, д. 91а, ул. Старцева, д. 35в; МАДОУ «Детский сад № 317» г. Перми, ул. Крупской, д. 90, бульвар Гагарина, д. 79а, бульвар Гагарина-	Актера Емельянова	все
		Агатова	все
		Артема	нечетная сторона – с 65, четная сторона – с 76
		Аркадия Гайдара	все

		Звонкий 1-й переулоч	все
		Звонкий 2-й переулоч	все
		Кабельщиков	все
		Камская поляна	все
		Карбышева	все
		Кишиневская	все
		Конная	все
		Коспашская	все
		Лобвинская	все
		Луговского	все
		Маршала Толбухина	все
		Медведева	все
		Медногорская	все
		Мезенская	все
		Мезенская 3-я	все
		Мезенская 4-я	все
		Мезенская 5-я	все
		Мелитопольская	все
		микрорайон Химики	все
		микрорайон Ширияха	все
		микрорайон Верхнемостовая	все
		микрорайон Нижнемостовая	все
		Никитина	все
		Новогайвинская	все
		Писарева	все
		Плотинка	все
		Пулковская	все
		Репина	все
		Свободный переулоч	все
		Севанская	все
		Тихвинская	все
		микрорайон Соцпоселок	все
		Урюпинская	все
		Усадьбная	все
		Ухтинская	все
		Ухтинская 2-я	все
		Широкая	все
		Янаульская	все
		СНТ «Березка»	все
4.6.3	Микрорайон Голованово в границах ул. Корсуньской, Зеленой, Хуторской, Евгения Пузырева		
4.6.3.1	МАОУ «СОШ № 123» г. Перми, структурное подразделение «Детский сад», ул. Оршанская, д. 17, ул. Корсуньская, д. 13; МАДОУ «ГАРДАРИКА» г. Перми, ул. Социалистическая, д. 10а, ул. Цимлянская, д. 21б, ул. Криворожская, д. 37; МАДОУ «Детский сад «Электроник» г. Перми, ул. Александра Щербакова, д. 20, ул. Александра Щербакова, д. 23, ул. Академика Веденеева, д. 13а, ул. Газонная, д. 1, ул. Газонная, д. 19а; МАДОУ «Детский сад «Галактика» г. Перми, ул. Академика Веденеева, д. 71а, ул. Академика Веденеева, д. 73, ул. Академика Веденеева, д. 75, ул. Александра Пархоменко, д. 6; МАДОУ «Детский сад № 22» г. Перми, ул. Уссурийская, д. 23, ул. Водозаборная, д. 1; МАДОУ «Старт» г. Перми, ул. Генерала Черныховского, д. 80, ул. Бушмакина, д. 8, ул. Бушмакина, д. 22, ул. Колвинская, д. 23; МАДОУ «Детский сад № 175» г. Перми, ул. Воркутинская, д. 78, ул. Репина, д. 23, ул. Карбышева, д. 34; МАДОУ «Детский сад № 390» г. Перми, ул. Вильямса, д. 47, ул. Никитина, д. 22, ул. Маршала Толбухина, д. 44; МАДОУ «ЦРР – детский сад № 394» г. Перми, ул. Гайвинская, д. 16, ул. Репина, д. 10а, ул. Трясолобова, д. 65; МАДОУ «Детский сад № 400» г. Перми, ул. Карбышева, д. 78а, ул. Никитина, д. 18б, ул. Васнецова, д. 9, ул. Репина, д. 68	Акмолинская	все
		Банная гора	все
		Бенгальская	все
		Бумажников	все
		Васильевская	все
		Ветлянская	все
		Головановская	все
		Горнозаводская	все
		Дальневосточная	все
		Декабря	все
		Евгения Пузырева	все
		Железнодорожная (Малые реки)	все
		Железнодорожные дома	все
		Загорская	все
		Залесная	все
		Звездная	все
		Зеленая	все
		Зеленый переулоч	все
		Земляничная	все
		Иркутская	все
		Клубный переулоч	все
		Корсуньская	все
		Корсуньская 2-я	все
		Космическая	все
		Кочевская	все
		переулоч Крылова	все
		Куликовская	все
		Ленина (микрорайон Голованово)	все
		Лодочная	все
		Луговая	все
		Лядовский переулоч	все
		Малореченская	все

		Менделеева	все
		Мозырьская	все
		Мозырьский 1-й переулок	все
		Мозырьский 2-й переулок	все
		Молодежная	все
		Набережная	все
		Новая	все
		Оршанская	все
		Песчаный переулок	все
		Пинская	все
		Попова (Малые реки)	все
		Пришвина	все
		Прохладная	все
		Ромашковая	все
		Рябиновая	все
		Садовая	все
		Северный переулок	все
		Сестрорецкая	все
		Сиреневая	все
		Слудская	все
		Сосновая	все
		Стрелка	все
		Сургутская	все
		Сухумская	все
		Талалихина	все
		Тулвинская	все
		Тупиковый переулок	все
		Хуторская	все
		Челвинская	все
		Шадринская	все
		Школьная	все
		Яблонева	все
4.6.4	Микрорайон Заозерье в границах ул. Тряслобова, правого берега реки Камы, Затонской 3-й, Сигнальной		
4.6.4.1	МАДОУ «ЦРР – детский сад № 394» г. Перми, ул. Тряслобова, д. 65, ул. Гайвинская, д. 16, ул. Репина, д. 10а; МАДОУ «Детский сад № 400» г. Перми, ул. Васнецова, д. 9, ул. Карбышева, д. 78а, ул. Никитина, д. 186, ул. Репина, д. 68; МАДОУ «Детский сад № 175» г. Перми, ул. Воркутинская, д. 78, ул. Репина, д. 23, ул. Карбышева, д. 34; МАДОУ «Детский сад № 390» г. Перми, ул. Вильямса, д. 47, ул. Никитина, д. 22, ул. Маршала Толбухина, д. 44; МАДОУ «Детский сад № 22» г. Перми, ул. Водозаборная, д. 1, ул. Уссурийская, д. 23; МАДОУ «Старт» г. Перми, ул. Генерала Черняховского, д. 80, ул. Бушмакина, д. 8, ул. Бушмакина, д. 22, ул. Колвинская, д. 23; МАДОУ «Детский сад «Галактика» г. Перми, ул. Академика Веденеева, д. 71а, ул. Академика Веденеева, д. 73, ул. Академика Веденеева, д. 75, ул. Александра Пархоменко, д. 6; МАДОУ «Детский сад «Электроник» г. Перми, ул. Академика Веденеева, д. 13а, ул. Газонная, д. 1, ул. Газонная, д. 19а, ул. Академика Щербакова, д. 20, ул. Академика Щербакова, д. 23; МАОУ «СОШ № 123» г. Перми, структурное подразделение «Детский сад», ул. Оршанская, д. 17, ул. Корсуньская, д. 13; МАДОУ «ГАРДАРИКА» г. Перми, ул. Социалистическая, д. 10а, ул. Цимлянская, д. 216, ул.Криворожская, д. 37	Байдарочная	все
		Верхне-Камская	все
		Водолазная	все
		Заозерская	все
		Заозерская 2-я	все
		Заозерская 4-я	все
		Затонская	все
		Затонская 2-я	все
		Затонская 3-я	все
		Затонская 4-я	все
		Катерная	все
		Катерная 2-я	все
		Липецкая	все
		Мачтовая	все
		Мачтовая 2-я	все
		Мачтовая 3-я	все
		Мичманская	все
		Новозовская	все
		Палубная 1-я	все
		Палубная 2-я	все
		Палубная 3-я	все
		Палубная 4-я	все
		Палубная 5-я	все
		Паромная	все
		Паромная 2-я	все
		Пароходная	все
		Пароходная 2-я	все
		Пароходная 3-я	все
		Пароходная 4-я	все
		Пароходная 5-я	все
		Портовая	все
		Прямолинейная	все
		Радистов	все
		Речников	все
		Сигнальная	все
		Сигнальный 1-й переулок	все
		Сигнальный 2-й переулок	все
		Старозовская	все
		Судоремонтная	все

		Танкерная	все
		Танкерная 1-я	все
		Танкерная 2-я	все
		Тимкинская	все
		Трясолобова	все
		Турбинская	все
		Шкиперов	все
		Шлюпочная	все
		Шустовская	все
		Яликовая	все
4.6.5	Микрорайоны Кислотные дачи, Чапаевский в границах ул. Соликамской, Кутузова, Уссурийской, Еловского 4-го переулка		
4.6.5.1	МАДОУ «Детский сад № 22» г. Перми, ул. Уссурийская, д. 23, ул. Водозаборная, д. 1; МАДОУ «Старт» г. Перми, ул. Генерала Черняховского, д. 80, ул. Бушмакина, д. 8, ул. Бушмакина, д. 22, ул. Колвинская, д. 23; МАДОУ «Детский сад «Галактика» г. Перми, ул. Академика Веденеева, д. 71а, ул. Академика Веденеева, д. 73, ул. Академика Веденеева, д. 75, ул. Александра Пархоменко, д. 6; МАДОУ «Детский сад «Электроник» г. Перми, ул. Академика Веденеева, д. 13а, ул. Газонная, д. 1, ул. Газонная, д. 19а, ул. Академика Щербакова, д. 20, ул. Академика Щербакова, д. 23; МАОУ «СОШ № 123» г. Перми, структурное подразделение «Детский сад», ул. Оршанская, д. 17, ул. Корсуньская, д. 13; МАДОУ «ГАРДАРИКА» г. Перми, ул. Социалистическая, д. 10а, ул. Цимлянская, д. 21б, ул. Криворожская, д. 37; МАДОУ «ЦРР – детский сад № 394» г. Перми, ул. Трясолобова, д. 65, ул. Гайвинская, д. 16, ул. Репина, д. 10а; МАДОУ «Детский сад № 175» г. Перми, ул. Воркутинская, д. 78, ул. Репина, д. 23, ул. Карбышева, д. 34; МАДОУ «Детский сад № 390» г. Перми, ул. Вильямса, д. 47, ул. Никитина, д. 22, ул. Маршала Толбухина, д. 44; МАДОУ «Детский сад № 400» г. Перми, ул. Карбышева, д. 78а, ул. Никитина, д. 18б, ул. Васнецова, д. 9, ул. Репина, д. 68	Азотная	все
		Александра Пархоменко	все
		Бакинских Комиссаров	все
		Белорецкая 2-я	все
		Белорусская	все
		Березовая	все
		Бронзовый переулок	все
		Бушмакина	все
		Верхнеудинская	все
		Возовая	все
		Волоколамская	все
		Волочаевская	все
		Генерала Ватутина	все
		Генерала Доватора	все
		Генерала Черняховского	все
		Гончарова	все
		Городищенская	все
		Еловая	все
		Еловский 1-й переулок	все
		Еловский 2-й переулок	все
		Еловский 3-й переулок	все
		Еловский 4-й переулок	все
		Кизеловская	все
		Кислотная	все
		Колвинская	все
		Краснодонская	все
		Кукуштанский переулок	все
		Кутузова	все
		Липовая	все
		Логовая 2-я	все
		Минусинский переулок	все
		Можайская	все
		Молдавская	все
		МОПРа	все
		Наймушина	все
		Нежинская	все
		Новогодняя	все
		Октябрьская	все
		Ольховская	все
		Планерная	все
		Планерная 2-я	все
		Пограничный переулок	все
		Пограничная 2-я	все
		Профсоюзная	все
		Рабкоровская	все
		Ракитная	все
		Роменская	все
		Рославльская	все
		Спасская	все
		Суперфосфатная	все
		Сурикова	все
		Талицкий переулок	все
		Токарная	все
		Тракторная	все
		Трактористов	все
		Уссурийская	все
		Федотова	все
		Фосфоритная	все
		Химиков	все
		Химкинская	все
		Чапаева	все

		Щитовая	все
4.6.6	Микрорайоны Левшино, Пермский домостроительный комбинат, КамГЭС, Молодежный в границах ул. Первомайской, Делегатской, Ямальского переулка, Академика Веденева		
4.6.6.1	МАДОУ «ГАРДАРИКА» г. Перми, ул. Социалистическая, д. 10а, ул. Цимлянская, д. 216, ул. Криворожская, д. 37; МАДОУ «Детский сад «Галактика» г. Перми, ул. Академика Веденева, д. 71а, ул. Академика Веденева, д. 73, ул. Академика Веденева, д. 75, ул. Александра Пархоменко, д. 6; МАДОУ «Детский сад «Электроник» г. Перми, ул. Академика Веденева, д. 13а, ул. Газонная, д. 1, ул. Газонная, д. 19а, ул. Александра Щербакова, д. 20, ул. Александра Щербакова, д. 23; МАОУ «СОШ № 123» г. Перми, структурное подразделение «Детский сад», ул. Оршанская, д. 17, ул. Корсуньская, д. 13; МАДОУ «Детский сад № 22» г. Перми, ул. Уссурийская, д. 23, ул. Водозаборная, д. 1; МАДОУ «Старт» г. Перми, ул. Генерала Черняховского, д. 80, ул. Бушмакина, д. 8, ул. Бушмакина, д. 22, ул. Колвинская, д. 23; МАДОУ «ЦРР – детский сад № 394» г. Перми, ул. Трясолобова, д. 65, ул. Гайвинская, д. 16, ул. Репина, д. 10а; МАДОУ «Детский сад № 175» г. Перми, ул. Воркутинская, д. 78, ул. Репина, д. 23, ул. Карбышева, д. 34; МАДОУ «Детский сад № 390» г. Перми, ул. Вильямса, д. 47, ул. Никитина, д. 22, ул. Маршала Толбухина, д. 44; МАДОУ «Детский сад № 400» г. Перми, ул. Карбышева, д. 78а, ул. ул. Никитина, д. 186, ул. Васнецова, д. 9, ул. Репина, д. 68	Адмирала Старикова	все
		Академика Веденева	все
		Аксайская	все
		Александра Щербакова	все
		Алмазная	все
		Амбарная	все
		Арзамасская	все
		Баргузинская	все
		Белозерская	все
		Боковая	все
		Боковая 2-я	все
		Валезная	все
		Верхневишерская	все
		Верхневолжская	все
		Верхнесыльвенская	все
		Верхотурская 1-я	все
		Верхотурская 2-я	все
		Верхоянская	все
		Верхоянский переулок	все
		Виллойский переулок	все
		Волховская	все
		Гагринская	все
		Газонная	все
		Героя Васькина	все
		Гомельская	все
		Городцова	все
		Граничная	все
		Дачная	все
		Делегатская	все
		Домостроительная	все
		Ейский переулок	все
		Ереванская	все
		Железнодорожная	все
		Зарайская	все
		Зюкайская	все
		Ишимская	все
		Кавказская	все
		Каргопольский переулок	все
		Качканарская	все
		Косякова	все
		Краматорская	все
Краснозаводская	все		
Краснослудская	все		
Криворожская	все		
Кронита	все		
Крутая	все		
Кубанская	все		
Курашимская	все		
Кутамышская	все		
Кутамышский переулок	все		
Кухтымский переулок	все		
Кыновский переулок	все		
Льва Лаврова	все		
Левшинская	все		
Левшинский переулок	все		
Ленинский переулок	все		
Лобачевского	все		
Лоцманская	все		
Лянгасова	все		
Медянский переулок	все		
Менжинского	все		
Никопольская	все		
Новоалмазная	все		
Оргалитовая	все		
Осиновая	все		
Памирская	все		
Пасечная	все		
Пеньковская	все		
Первомайская	все		

		Таборская	все
		Тбилисская	все
		Уфимская	все
		Яблочкова	все
4.7.2	Микрорайоны Центр, Островского, Егошихинский в границах ул. Тихой, Николая Островского, Пушкина, Комсомольского проспекта, Глеба Успенского, Пионерской, Белинского, Героев Хасана, Чернышевского, реки Егошихи		
4.7.2.1	МАДОУ «ЦРР – детский сад № 178» г. Перми, ул. Белинского, д. 53, ул. Глеба Успенского, д. 6, ул. Полины Осипенко, д. 48; МАДОУ «Детский сад № 287» г. Перми, ул. Красноармейская 1-я, д. 54, ул. Полины Осипенко, д. 57а; МАДОУ «Детский сад № 296» г. Перми, ул. Швецова, д. 31; МАДОУ «Детский сад № 421 «Гармония»» г. Перми, ул. Революции, д. 3а, ул. Чернышевского, д. 17в, ул. Чернышевского, д. 7а; МАДОУ «Детский сад № 422» г. Перми, ул. Нардовольческая, д. 28, ул. Фонтанная, д. 9а, ул. Красноармейская 1-я, д. 17а; МАДОУ «Детский сад № 96» г. Перми, ул. Коминтерна, д. 4; МАДОУ «Детский сад № 87» г. Перми, ул. Седова, д. 17, ул. Куйбышева, д. 68а; МАДОУ «Детский сад № 96» г. Перми, ул. Клары Цеткин, д. 12а, ул. Клары Цеткин, д. 12, ул. Клары Цеткин, д. 17а; МАДОУ «Детский сад № 291» г. Перми, ул. Льва Шатрова, д. 16, ул. Краснофлотская, д. 11; МАДОУ «Детский сад № 296» г. Перми, ул. Механошина, д. 8, ул. Революции, д. 52г; МАДОУ «Детский сад № 312» г. Перми, ул. Льва Шатрова, д. 21, ул. Героев Хасана, д. 13а, Комсомольский проспект, д. 88б; МАОУ «СОШ № 94» г. Перми, ул. Героев Хасана, д. 117; МАДОУ «Детский сад № 265» г. Перми, ул. Серпуховская, д. 19, ул. Героев Хасана, д. 97а; МАДОУ «Детский сад № 377» г. Перми, ул. Коломенская, д. 5а, ул. Пихтовая, д. 14а; МАДОУ «Детский сад № 418» г. Перми, ул. Нейвинская, д. 10а, ул. Коломенская, д. 22, ул. Краснополянская, д. 39; МАДОУ «АртГрад» г. Перми, ул. Солдатова, д. 17а, ул. Тбилисская, д. 21а, ул. Гусарова, д. 22а; МАДОУ «ЦРР – детский сад № 69» г. Перми, ул. Лукоянова, д. 10, ул. Куйбышева, д. 169/5; МАДОУ «Детский сад № 352» г. Перми, ул. Лодыгина, д. 48, ул. Гусарова, д. 9а; МАДОУ «Детский сад № 364» г. Перми, Серебрянский проезд, д. 12, Серебрянский проезд, д. 10, ул. Моторостроителей, д. 4, ул. Моторостроителей, д. 14; МАДОУ «ЦРР – детский сад № 417» г. Перми, ул. Вижайская, д. 14а, ул. Вижайская, д. 19а, ул. Кояновская, д. 5, ул. Солдатова, д. 14а; МАДОУ «ЭКОСАД» г. Перми, ул. Лихвинская, д. 114, ул. Казахская, д. 56, ул. Холмогорская, д. 2з; МАДОУ «Детский сад № 369» г. Перми, ул. Холмогорская, д. 4а, ул. Балхашская, д. 203, ул. Братская, д. 6а; МАДОУ «Детский сад № 165» г. Перми, ул. Мира, д. 19, ул. Мира, д. 9, ул. Мира, д. 5	25-го Октября	нечетная сторона – с 37
		Артиллерийская	все
		Белинского	все
		Василия Татищева	все
		Веселая	все
		Газеты «Звезда»	нечетная сторона – с 33, четная сторона – с 38
		Героев Хасана	четная сторона – с 2 по 12
		Глеба Успенского	с 2а по 8
		Комсомольский проспект	нечетная сторона – с 35 по 69, четная сторона – с 42 по 72
		Красноармейская 1-я	все
		Красноа	16, 24, 25, 26
		Красные казармы	все дома по 63
		Максима Горького	все дома – с 43
		Малая Ямская	все
		Мальшева	все
		Николая Островского	нечетная сторона – с 49, четная сторона – с 40
		Нардовольческая	все
		Полины Осипенко	все
		Пионерская	все
		Пушкина	четная сторона – с 2 по 76
		Рабоче-Крестьянская	все
		Революции	четная сторона – с 2 по 44, нечетная сторона – с 1 по 27/1
		Серединная	все
		Сибирская	четная сторона – с 30, нечетная сторона – с 31
		Тимирязева	все
		Тихая	все
		Фонтанная	все
		Хирурга Суханова	все
		Чернышевского	все
		Швецова	все
4.7.3	Микрорайоны Громовский, Чкаловский, Зеленое хозяйство в границах ул. Чкалова, Красных казарм, Чернышевского, Героев Хасана, Белинского, Пионерской, Глеба Успенского, Комсомольского проспекта, Пушкина, шоссе Космонавтов, реки Данилихи, реки Егошихи		
4.7.3.1	МАДОУ «Детский сад № 87» г. Перми, ул. Седова, д. 17, ул. Куйбышева, д. 68а; МАДОУ «Детский сад № 96» г. Перми ул. Клары Цеткин, д. 12а, ул. Клары Цеткин, д. 12, ул. Клары Цеткин, д. 17а, ул. Коминтерна, д. 4; МАДОУ «Детский сад № 291» г. Перми, ул. Льва Шатрова, д. 16, ул. Краснофлотская, д. 11; МАДОУ «Детский сад «Академика» г. Перми, ул. Механошина, д. 8, ул. Революции, д. 52г; МАДОУ «Детский сад № 312» г. Перми, ул. Льва Шатрова, д. 21, ул. Героев Хасана, д. 13а, Комсомольский проспект, д. 88б; МАДОУ «АртГрад» г. Перми, ул. Солдатова, д. 17а, ул. Тбилисская, д. 21а, ул. Гусарова, д. 22а; МАДОУ «ЦРР – детский сад № 69» г. Перми, ул. Лукоянова, д. 10, ул. Куйбышева, д. 169/5; МАДОУ «Детский сад № 352» г. Перми, ул. Лодыгина, д. 48, ул. Гусарова, д. 9а; МАДОУ «Детский сад № 364» г. Перми, Серебрянский проезд, д. 12, Серебрянский проезд, д. 10, ул. Моторостроителей, д. 4, ул. Моторостроителей, д. 14; МАДОУ «ЦРР – детский сад № 417» г. Перми, ул. Вижайская, д. 14а, ул. Вижайская, д. 19а, ул. Кояновская, д. 5, ул. Солдатова, д. 14а; МАДОУ «ЭКОСАД» г. Перми, ул. Лихвинская, д. 114, ул. Холмогорская, д. 2з, ул. Казахская, д. 56; МАДОУ «Детский сад № 369» г. Перми, ул. Холмогорская, д. 4а, ул. Балхашская, д. 203, ул. Братская, д. 6а; МАОУ «СОШ № 94» г. Перми, ул. Героев Хасана, д. 117; МАДОУ «Детский сад № 265» г. Перми, ул. Серпуховская, д. 19, ул. Героев Хасана, д. 97а; МАДОУ «Детский сад № 377» г. Перми, ул. Коломенская, д. 5а, ул. Пихтовая, д. 14а; МА-	Александра Турчевича	все
		Бийский 1-й переулок	все
		Вильгельма де Геннина	все
		Глеба Успенского	все дома с 13
		Героев Хасана	нечетная сторона – с 7 по 21, четная сторона – с 16 по 32
		Елькина	все
		Карла Модераха	все
		Клары Цеткин	все
		Камчатовская	все
		Коминтерна	все
		Комсомольский проспект	четная сторона – с 72, нечетная сторона – с 71
		шоссе Космонавтов	23, 25
		Красноа	28, 30, 32, 34
		Красные казармы	с 64 все дома
		Краснофлотская	все
		Куйбышева	нечетная сторона – с 51 по 107, четная сторона – с 52 по 104
		Льва Шатрова	все
		Механошина	все
		Нестерова	все
		Нечаева	все
		Парижской Коммуны	все
		Попова	58

	ДОО «Детский сад № 418» г. Перми, ул. Нейвинская, д. 10а, ул. Коломенская, д. 22, ул. Краснополянская, д. 39; МАДОУ «Детский сад № 165» г. Перми, ул. Мира, д. 19, ул. Мира, д. 9, ул. Мира, д. 5	Пушкина	четная сторона – с 78 по 84
		Революции	с 46 все дома
		Седова	все
		Соловьева	все
		Чкалова	все
		Шарташская	все
		Юрия Смирнова	все
4.7.4	Микрорайоны Юбилейный, Южный, Гольый Мыс в границах Бродовского тракта, Восточного обхода, ул. Уктусской, Апрельской, Межевой, Братской, Зеленогорской 2-й, Зеленогорской, Холмогорской 2-й, Горловской, Самаркандской, Глуховской, Старцева, Чкалова, реки Егошихи		
4.7.4.1	МАДОУ «ЭКОСАД» г. Перми, ул. Лихвинская, д. 114, ул. Казахская, д. 56, ул. Холмогорская, д. 2з; МАДОУ «Детский сад № 369» г. Перми, ул. Холмогорская, д. 4а, ул. Балхашская, д. 203, ул. Братская, д. 6а; МАОУ «СОШ № 94» г. Перми, ул. Героев Хасана, д. 117; МАДОУ «Детский сад № 265» г. Перми, ул. Серпуховская, д. 19, ул. Героев Хасана, д. 97а; МАДОУ «Детский сад № 377» г. Перми, ул. Коломенская, д. 5а, ул. Пихтовая, д. 14а; МАДОУ «Детский сад № 418» г. Перми, ул. Нейвинская, д. 10а, ул. Коломенская, д. 22, ул. Краснополянская, д. 39; МАДОУ «Детский сад № 87» г. Перми, ул. Седова, д. 17, ул. Куйбышева, д. 68а; МАДОУ «Детский сад № 96» г. Перми, ул. Клары Цеткин, д. 12а, ул. Клары Цеткин, д. 12, ул. Клары Цеткин, д. 17а, ул. Коминтерна, д. 4; МАДОУ «Детский сад № 291» г. Перми, ул. Льва Шатрова, д. 16, ул. Краснофлотская, д. 11; МАДОУ «Детский сад № 296» г. Перми, ул. Механошина, д. 8, ул. Революции, д. 52г; МАДОУ «Детский сад № 312» г. Перми, ул. Льва Шатрова, д. 21, ул. Героев Хасана, д. 13а, Комсомольский проспект, д. 88б; МАДОУ «АртГрад» г. Перми, ул. Солдатова, д. 17а, ул. Тбилисская, д. 21а, ул. Гусарова, д. 22а; МАДОУ «ЦРР – детский сад № 69» г. Перми, ул. Лукоянова, д. 10, ул. Куйбышева, д. 169/5; МАДОУ «Детский сад № 352» г. Перми, ул. Лодыгина, д. 48, ул. Гусарова, д. 9а; МАДОУ «Детский сад № 364» г. Перми, Серебрянский проезд, д. 12, Серебрянский проезд, д. 10, ул. Моторостроителей, д. 4, ул. Моторостроителей, д. 14; МАДОУ «ЦРР – детский сад № 417» г. Перми, ул. Вижайская, д. 14а, ул. Вижайская, д. 19а, ул. Кояновская, д. 5, ул. Солдатова, д. 14а; МАДОУ «Детский сад № 165» г. Перми, ул. Мира, д. 19, ул. Мира, д. 9, ул. Мира, д. 5	Апрельская	все
		Арагвинская	все
		Балхашская	все
		Бердичевская	все
		Больничная	все
		Братская	все
		Бродовское кольцо	все
		Глуховская	все
		Горловская	все
		Днестровская	все
		Запорожская	все
		Запорожская 2-я	все
		Зеленогорская	все
		Зеленогорская 2-я	все
		Казахская	все
		Кемеровская	все
		Клубная	все
		Ключевая (Гольый Мыс)	все
		Красноуфимская	все
		Лебединская	все
		Лесная (Гольый Мыс)	все
		Лисичанская	все
		Лихвинская	все
		Луганская	все
		Межевая	все
		Молодежная (Гольый Мыс)	все
		Новоильинская	все
		Осокинская	все
		Полевая 1-я	все
		Полевая 2-я	все
		Промысловая	все
		Рабочая (Гольый Мыс)	все
		Самаркандская	все
		Сахалинская	все
		Симферопольская	все
		Старцева	четная сторона – все дома, нечетная сторона – с 61
		Суздальская	все
		Таджикская	все
		Таманская	все
		Туркестанская	все
		Узбекская	все
		Уктусская	все
		Уманская	все
		Усть-Качкинская	все
		Холмогорская	все
		Холмогорская 2-я	все
		Чернушинская	все
		Чукотская	все
		Школьная (Гольый Мыс)	все
		Южноуральская	все
		Ялutorовская	все
		Бродовское кольцо	все
		Виноградная	все
		Грибная	все
		Земляничная	все
		Зимняя	все
		Кленовая	все
		Ландышевая	все
		Летняя	все
		Ореховая	все
		Осенняя	все

		Смородиновая	все
		Цветочная	все
		Ясенева	все
4.7.5	Микрорайоны Владимирский, Липовая гора, Соболи в границах Бродовского тракта, ул. Таежной, Таежной 4-й, Соболинской 4-й, Соболинской 5-й, 1447 км, Героев Хасана, Чкалова, реки Егошхи		
4.7.5.1	МАОУ «СОШ № 94» г. Перми ул. Героев Хасана, д. 117; МАДОУ «Детский сад № 265» г. Перми, ул. Серпуховская, д. 19, ул. Героев Хасана, д. 97а; МАДОУ «Детский сад № 377» г. Перми, ул. Коломенская, д. 5а, ул. Пихтовая, д. 14а; МАДОУ «Детский сад № 418» г. Перми, ул. Нейвинская, д. 10а, ул. Коломенская, д. 22, ул. Краснополянская, д. 39; МАДОУ «АртГрад» г. Перми, ул. Солдатова, д. 17а, ул. Тбилисская, д. 21а, ул. Гусарова, д. 22а; МАДОУ «ЦРР – детский сад № 69» г. Перми, ул. Лукоянова, д. 10, ул. Куйбышева, д. 169/5; МАДОУ «Детский сад № 352» г. Перми, ул. Лодыгина, д. 48, ул. Гусарова, д. 9а; МАДОУ «Детский сад № 364» г. Перми, Серебрянский проезд, д. 12, Серебрянский проезд, д. 10, ул. Моторостроителей, д. 4, ул. Моторостроителей, д. 14; МАДОУ «ЦРР – детский сад № 417» г. Перми, ул. Вижайская, д. 14а, ул. Вижайская, д. 19а, ул. Кояновская, д. 5, ул. Солдатова, д. 14а	Ашапский переулоч	все
		Бригадирская	все
		Героев Хасана	четная сторона – с 34, нечетная сторона – с 23
		Загарье 2-я	все
		Загарьинская	все
		Ижевская	все
		Козьмы Минина	все
		Коломенская	все
		Косьвинская	все
		Краснополянская	все
		Кустовая	все
		Липогорская 1-я	все
		Липогорская 2-я	все
		Липогорская 3-я	все
		Липогорская 4-я	все
		Липогорская 5-я	все
		Лиственная	все
		Нейвинская	все
		Нейвинская 1-я	все
		Нейвинская 2-я	все
		Нейвинская 3-я	все
		Нейвинская 4-я	все
		Ординская	все
		Пихтовая	все
		Полазненская	все
		Серпуховская	все
		Соболинская 1-я	все
		Соболинская 2-я	все
		Соболинская 3-я	все
		Соболинская 4-я	все
		Соболинская 5-я	все
		Сюзева	все
		Таежная	все
		Таежная 2-я	все
		Таежная 3-я	все
		Таежная 4-я	все
		Усольская	все
		Ферма 3-я	все
		Ферма 4-я	все
		Центральная Ферма	все
4.7.6	поселок Новые Ляды		
4.7.6.1	МАДОУ «Детский сад № 165» г. Перми, ул. Мира, д. 19, ул. Мира, д. 9, ул. Мира, д. 5	40-летия Победы	все
		Береговая	все
		Белинского	все
		Березовка	все
		Веселая	все
		Гоголя	все
		Горбовая	все
		Горская	все
		Дальняя	все
		Жданова	все
		Железнодорожная	все
		Залесная	все
		Зеленая	все
		Калинина	все
		Кирова	все
		Ключевая	все
		Колхозная	все
		Коммунистическая	все
		Комсомольская	все
		Крестьянская	все
		Крылова	все
		Куйбышева	все
		Кутузова	все
		Лермонтова	все
		Лесная	все

		Липовка	все
		Лиственная	все
		Логовая	все
		Лядовская	все
		Максима Горького	все
		Мира	все
		Мичурина	все
		Молодежная	все
		Николая Островского	все
		Нагорная	все
		Некрасова	все
		Новая	все
		Октябрьская	все
		Первомайская	все
		Пионерская	все
		Подгорная	все
		Покрышкина	все
		Полевая	все
		Пролетарский переулок	все
		Пушкина	все
		Садовая	все
		Тихая	все
		Трудовая	все
		Свердлова	все
		Сельская	все
		Советская	все
		Сосновая	все
		Спортивная	все
		Суворова	все
		Тракторная	все
		Уральская	все
		Флотская	все
		Чапаева	все
		Чкалова	все
		Чусовская	все
		Школьная	все
4.7.7	Все микрорайоны Свердловского района		
4.7.7.1	группы ДОУ, имеющие компенсирующую направленность: с нарушениями зрения – МАДОУ «Детский сад № 96» г. Перми, ул. Коминтерна, д. 4; с задержкой психического развития – МАДОУ «ЦРР – детский сад № 178» г. Перми, ул. Белинского, д. 53; МАДОУ «Детский сад № 96» г. Перми, ул. Клары Цеткин, д. 17; МАДОУ «Детский сад № 364» г. Перми, Серебрянский проезд, д. 10, ул. Моторостроителей, д. 14; МАДОУ «Детский сад № 352» г. Перми, ул. Гусарова, д. 9а; МАДОУ «Детский сад «АртГрад», ул. Солдатова, д. 17а; МАДОУ «Детский сад № 312» г. Перми, ул. Героев Хасана, 13а; МАДОУ «Детский сад № 265» г. Перми, ул. Серпуховская, д. 19; МАДОУ «Детский сад № 418» г. Перми, ул. Нейвинская, д. 10а; с умственной отсталостью – МАДОУ «ЦРР – детский сад № 178» г. Перми, ул. Полины Осипенко, д. 50; МАДОУ «Детский сад «АртГрад», ул. Гусарова, д. 22а	все	все
4.7.7.2	группы ДОУ, имеющие оздоровительную направленность: с аллергиями – МАДОУ «Детский сад № 312» г. Перми, ул. Соловьева, д. 10а; МАДОУ «Детский сад № 96» г. Перми ул. Клары Цеткин, д. 17а; с тубинтоксикацией – МАДОУ «ЭКОСАД» г. Перми, ул. Лихвинская, д. 114; МАДОУ «ЦРР – детский сад № 417» г. Перми, ул. Кояновская, д. 5	все	все
5	V. Возраст детей до 3 лет		
5.1	Дзержинский район		
5.1.1	Микрорайоны Пролетарский, Железнодорожный, Акуловский, Комсомольский в границах ул. Хабаровской, Кочегаров, Транспортной, Низовского проезда, Докучаева, Красноборской 1-й, Якутской		
5.1.1.1	МАДОУ «Детский сад «ЛЕГОПОЛИС» г. Перми, ул. Белолевская, д. 49; МАДОУ «Детский сад № 407» г. Перми, ул. Докучаева, д. 28а, ул. Костычева, д. 34; МАДОУ «ЦРР – детский сад № 268» г. Перми, ул. Петропавловская, д. 80, ул. Петропавловская, д.109а, ул. Решетникова, д. 30; МАДОУ «Талантика» г. Перми, ул. Мильчакова, д. 26, ул. Плеханова, д. 63; МАДОУ «Ураль-	Абаканская	все
		Белолевская	все
		Бажова	все
		Вагонная	все
		Ветлужская	все
		Высоковольная	все
		Генерала Наумова	все

	ские самоцветы» г. Перми, ул. Подлесная, д. 9б, ул. Желябова, д. 16б; МАДОУ «Детский сад № 120» г. Перми, ул. Маяковского, д. 46б, ул. Строителей, д. 14; МАДОУ «Детский сад «Лидер» г. Перми, ул. Барамзиной, д. 52, ул. Василия Каменского, д. 8; ул. Василия Каменского, д. 14; МАДОУ «Детский сад № 370» г. Перми, ул. Подлесная, д. 21, проспект Парковый, д. 26а; МАДОУ «Конструктор успеха», ул. Машинистов, д. 51, ул. Машинистов, д. 46; МАДОУ «Детский сад № 103» г. Перми, ул. Голева, д. 4, ул. Крисанова, д.57а	Дошкольная	все
		Докучаева	все
		Заречная	все
		Костычева	все
		Кочегаров	все
		Красноборская	все
		Красноборская 1-я	все
		Красноборская 2-я	все
		Кустарная	все
		Красноводская	все
		Коллективная	все
		Лузанский переулок	все
		Ленвинский переулок	все
		Лепешинской	все
		Майкопская	все
		Марии Загуменных	все
		Машинистов	все
		Моршанская	все
		Нижнетавдинская	все
		Низовская	все
		Надеждинская	все
		Путейская	все
		Путейская 2-я	все
		Сергея Колотыгина	все
		Славгородская	все
		Сортировочная	все
		Софьи Ковалевской	все
		Стрелочников	все
		Сеченова	все
		Сочинская	все
		Транспортная	все
		Тувинская	все
		Хабаровская	все
		Электровозная	все
		Якутская	все
5.1.2	Микрорайон Центр в границах ул. Окулова, Крисанова, Екатерининской, Подгорной		
5.1.2.1	МАДОУ «ЦРР – детский сад № 268» г. Перми, ул. Петропавловская, д. 80, ул. Петропавловская, д.109а, ул. Решетникова, д. 30; МАДОУ «Детский сад «Талантика» г. Перми, ул. Мильчакова, д. 26, ул. Плеханова, д. 63; МАДОУ «Детский сад № 103» г. Перми, ул. Голева, д. 4, ул. Крисанова, д.57а; МАДОУ «Уральские самоцветы» г. Перми, ул. Подлесная, д. 9б, ул. Желябова, д. 16б; МАДОУ «Детский сад «Лидер» г. Перми, ул. Барамзиной, д. 52, ул. Василия Каменского, д. 8, ул. Василия Каменского, д. 14; МАДОУ «Детский сад № 370» г. Перми, ул. Подлесная, д. 21, проспект Парковый, д. 26а; МАДОУ «Детский сад № 120» г. Перми, ул. Маяковского, д. 46б, ул. Строителей, д. 14; МАДОУ «Конструктор успеха» г.Перми, ул. Машинистов, д. 51, ул. Машинистов, д. 46; МАДОУ «Детский сад «ЛЕГОПОЛИС» г. Перми, ул. Белоевская, д. 49; МАДОУ «Детский сад № 407» г. Перми, ул. Докучаева, д. 28а, ул. Костычева, д. 34; МАДОУ «Талантика» г. Перми, ул. Мильчакова, д. 26, ул. Плеханова, д. 63	Екатерининская	163, 165, 167, 169, 171, 196, 198, 200, 214, 216, 220
		Букирева	все
		Генкеля	все
		Данщина	20
		Дзержинского	все
		Крисанова	3, 5, 7, 11, 13, 15, 17, 19, 23, 25, 27, 29
		Ленина	нечетная сторона – с 55, четная сторона – с 84
		Лесозаводская	все
		Луначарского	четная сторона – с 128, нечетная сторона – с 131
		Окулова	с 44 по 83
		Монастырская	нечетная сторона – с 117, четная сторона – с 132
		Плеханова	четная сторона – с 2 по 46, нечетная сторона – с 1 по 49
		Пермская	нечетная сторона – с 193, четная сторона – с 220
		Петропавловская	четная сторона – с 60, нечетная сторона – с 97
		Подгорная	с 30 по 109
		Пушкина	нечетная сторона – с 127
		Решетникова	все
		Советская	четная сторона – с 128
		Сухобруса	все
		Толмачева	все
		Хохрякова	все
		Якуба Коласа проезд	все
5.1.3	Микрорайоны Плоский, Голева в границах ул. Челюскинцев, Вильвенской, Связистов, Столбовой, шоссе Космонавтов, Подгорной, Екатерининской, Кронштадтской, Крисанова		
5.1.3.1	МАДОУ «Детский сад «Талантика» г. Перми, ул. Мильчакова, д. 26, ул. Плеханова, д. 63; МАДОУ «Детский сад № 103» г. Перми, ул. Голева, д. 4, ул. Крисанова, д.57а; МАДОУ «ЦРР –	Блюхера	все
		Вильвенская	все
		Голева	все
		Горняков	все
		Грузинская	все

	детский сад № 268» г. Перми, ул. Петропавловская, д. 80, ул. Петропавловская, д.109а, ул. Решетникова, д. 30; МАДОУ «Уральские самоцветы» г. Перми, ул. Подлесная, д. 96, ул. Желябова, д. 166; МАДОУ «Детский сад «Лидер» г. Перми, ул. Барамзиной, д. 52, ул. Василия Каменского, д. 8, ул. Василия Каменского, д. 14; МАДОУ «Детский сад № 370» г. Перми, ул. Подлесная, д. 21, проспект Парковый, д. 26а; МАДОУ «Детский сад № 120» г. Перми, ул. Маяковского, д. 466, ул. Строителей, д. 14; МАДОУ «Детский сад «ЛЕГОПОЛИС» г. Перми, ул. Белоовская, д. 49; МАДОУ «Детский сад № 407» г. Перми, ул. Докучаева, д. 28а, ул. Костычева, д. 34; МАДОУ «Конструктор успеха» г. Перми, ул. Машинистов, д. 51, ул. Машинистов, д. 46;	Данилихинская	все
		Кисловодская	все
		Коммунаров	все
		Котовского	все
		Ключевая 3-я	11
		Крисанова	61, 63, 67, 68, 69, 71, 73, 73а, 75, 77
		Кронштадтская	все
		Крылова	9, 13, 15, 15а, 17, 34, 34а, 36, 38
		Малая Данилихинская	все
		Мильчакова	все
		Овчинникова	все
		Связистов	все
		Плеханова	четная сторона – с 48, нечетная сторона – с 51
		Полевая	все
		Ползунова	все
		Тавричанская	18, 20, 22
		шоссе Космонавтов	нечетная сторона – с 49 по 65, четная сторона – с 50 по 126а
		Челюскинцев	все
		Уральских партизан	все
5.1.4	Микрорайоны Заостровка, Парковый-1, Парковый-2 в границах ул. Фоминской, Колхозной, Красина, Кирпичной, Южной, Отдыха, Подлесной, Зои Космодемьянской, Трамвайной, Куфонина		
5.1.4.1	МАДОУ «Детский сад № 370» г. Перми, ул. Подлесная, д. 21; МАДОУ «Детский сад № 120» г. Перми, ул. Маяковского, д. 466, ул. Строителей, д. 14; МАДОУ «ЦРР – детский сад № 268» г. Перми, ул. Петропавловская, д. 80, ул. Петропавловская, д.109а, ул. Решетникова, д. 30; МАДОУ «Детский сад «Талантика» г. Перми, ул. Мильчакова, д. 26, ул. Плеханова, д. 63; МАДОУ «Детский сад «Лидер» г. Перми, ул. Барамзиной, д. 52, ул. Василия Каменского, д. 8; МАДОУ «Уральские самоцветы» г. Перми, ул. Подлесная, д. 96, ул. Желябова, д. 166; МАДОУ «Детский сад «ЛЕГОПОЛИС» г. Перми, ул. Белоовская, д. 49; МАДОУ «Детский сад № 407» г. Перми, ул. Докучаева, д. 28а, ул. Костычева, д. 34; МАДОУ «Талантика» г. Перми, ул. Мильчакова, д. 26, ул. Плеханова, д. 63; МАДОУ «Уральские самоцветы» г. Перми, ул. Подлесная, д. 96, ул. Желябова, д. 166; МАДОУ «Детский сад № 120» г. Перми, ул. Маяковского, д. 466, ул. Строителей, д. 14; МАДОУ «Детский сад «Лидер» г. Перми, ул. Барамзиной, д. 52, ул. Василия Каменского, д. 8, ул. Василия Каменского, д. 14; МАДОУ «Детский сад № 370» г. Перми, ул. Подлесная, д. 21, проспект Парковый, д. 26а; МАДОУ «Конструктор успеха», ул. Машинистов, д. 51, ул. Машинистов, д. 46; МАДОУ «Детский сад № 103» г. Перми, ул. Голева, д. 4, ул. Крисанова, д.57а	Колхозная 1-я	все
		Красина	все
		Маяковского	все
		Новоколхозная	все
		Отдыха	все
		Пожарная	все
		Пригородная	все
		Пригородная 2-я	все
		Пригородная 3-я	все
		Проточная	все
		Республиканская	все
		Республиканская 2-я	все
		Сергея Есенина	все
		Сорокинская	все
		Сорокинская 2-я	все
		Ударника	все
		Усть-Мулянская	все
		Усть-Мулянская 2-я	все
		Усть-Мулянская 3-я	все
		Усть-Мулянская 4-я	все
		Усть-Мулянская 5-я	все
		Физкультурников	все
		Фоминская	все
		Южная	все
		Южная 2-я	все
		Южная 3-я	все
		Желябова	все
		Зои Космодемьянской	все
		Комиссара Пожарского	все
		проспект Парковый	нечетная сторона – с 1 по 15в, четная сторона – со 2 по 34
		Подлесная	нечетная сторона – с 3а по 57, четная сторона – со 2 по 20а
		Подлесная 2-я	все
		Строителей	все
		Алтайская	все
		Гремячинская	все
		Заводская	все
		Интернациональная	все
		Кирпичная	все
		Куфонина	все
		Мулянская 2-я	все
		Переселенческая	по 97
		Рыночная	все
		Рыночная 2-я	все
		Спортивная	все
		Шпалопропиточная	все
		Шпальная	все

		9-го Января	все
5.1.5	Микрорайоны Парковый-3, ДКЖ в границах ул. Зои Космодемьянской, Подлесной, Малкова, Локомотивной, Шоссеиной 2-й, Барамзиной		
5.1.5.1	МАДОУ «Детский сад № 370» г. Перми, ул. Подлесная, д. 21; МАДОУ «Детский сад № 120» г. Перми, ул. Маяковского, д. 46б, ул. Строителей, д. 14; МАДОУ «Детский сад «Лидер» г. Перми, ул. Барамзиной, д. 52, ул. Василия Каменского, д. 8; МАДОУ «ЦРР – детский сад № 268» г. Перми, ул. Петропавловская, д. 80, ул. Решетникова, д. 30; МАДОУ «Детский сад «Талантика» г. Перми, ул. Мильчакова, д. 26, ул. Плеханова, д. 63; МАДОУ «Уральские самоцветы» г. Перми, ул. Подлесная, д. 9б, ул. Желябова, д. 16б; МАДОУ «Детский сад «ЛЕГПОЛИС» г. Перми, ул. Белоевская, д. 49; МАДОУ «Детский сад № 407» г. Перми, ул. Докучаева, д. 28а, ул. Костычева, д. 34; МАДОУ «ЦРР – детский сад № 268» г. Перми, ул. Петропавловская, д. 80, ул. Петропавловская, д.109а, ул. Решетникова, д. 30; МАДОУ «Талантика» г. Перми, ул. Мильчакова, д. 26, ул. Плеханова, д. 63; МАДОУ «Уральские самоцветы» г. Перми, ул. Подлесная, д. 9б, ул. Желябова, д. 16б; МАДОУ «Детский сад № 120» г. Перми, ул. Маяковского, д. 46б, ул. Строителей, д. 14; МАДОУ «Детский сад «Лидер» г. Перми, ул. Барамзиной, д. 52, ул. Василия Каменского, д. 8; ул. Василия Каменского, д. 14; МАДОУ «Детский сад № 370» г. Перми, ул. Подлесная, д. 21, проспект Парковый, д. 26а; МАДОУ «Конструктор успеха», ул. Машинистов, д. 51, ул. Машинистов, д. 4б; МАДОУ «Детский сад № 103» г. Перми, ул. Голева, д. 4, ул. Крисанова, д.57а	Академика Вавилова	все
		Академика Павлова	все
		Барамзиной	все
		Боровая	все
		Верещагинская	все
		Вишерская	все
		Василия Каменского	все
		Вокзальная	все
		Гатчинская	все
		Детская	все
		Герцена	все
		Каслинский переулоч	все
		Локомотивная	все
		Малкова	все
		Озерная	все
		Папанинцев	все
		проспект Парковый	нечетная сторона – с 17 по 45г, четная сторона – с 36 по 58а
		Переселенческая	с 98
		Песчаная	все
		Рабочая	все
		Сельская	все
		Слесарная	все
		Телеграфная	все
Углеуральская	все		
Учительская	все		
Черепановых	все		
Уфалейская	все		
Шоссеиная 2-я	все		
Шпалопроточная	все		
Энгельса	все		
5.2	Индустриальный район		
5.2.1	Микрорайон Нагорный в границах ул. Красавинской 1-й, Космонавта Беляева, Василия Васильева, Архитектора Свизева, Норильской, Карпинского		
5.2.1.1	МАОУ «Гимназия № 1» г. Перми, структурное подразделение «Детский сад», ул. Космонавта Беляева, д. 43/1; МАДОУ «ЦРР – детский сад № 35» г. Перми, ул. Архитектора Свизева, д. 3б, ул. Геологов, 7, ул. композитора Глинки, д. 11а; МАДОУ «ЦРР – детский сад № 403» г. Перми, ул. Архитектора Свизева, д. 20, ул. Архитектора Свизева, д. 2б; МАДОУ «Детский сад «Город мастеров» г. Перми, ул. Космонавта Беляева, д. 43/2, ул. Нефтяников, д. 57а, ул. Нефтяников, д. 5б; МАДОУ «ЦРР – детский сад № 47» г. Перми, ул. Подводников, д. 12; МАДОУ «Эврика» г. Перми, ул. Нефтяников, д. 22а, ул. Декабристов, д. 33а; МАДОУ «Детский сад № 396» г. Перми, ул. Сивкова, д. 28, ул. Подводников, д. 6, ул. Снайперов, д. 21; МАДОУ «Детский сад № 23» г. Перми, ул. Стахановская, д. 9, ул. Мира, д. 7а; МАДОУ «ЦРР – детский сад № 210» г. Перми, ул. Карпинского, д. 61; МАДОУ «Детский сад «Калейдоскоп» г. Перми, ул. Мира, д. 14а, ул. 9 Мая, д. 9; МАДОУ «Детский сад № 305» г. Перми, ул. Братьев Игнатовых, д. 13а, ул. Нефтяников, д. 36а; МАДОУ «Центр развития ребенка – детский сад № 46» г. Перми, ул. Чайковского, д. 6, шоссе Космонавтов, д. 119, ул. Стахановская, д. 51а; МАДОУ «Детский сад «Парма» г. Перми, ул. Одоевского, д. 22а; МАДОУ «Детский сад «Зодчий» г. Перми, ул. Чайковского, д. 8, ул. Баумана, д. 7, ул. Баумана, д. 5б	Архитектора Свизева	все
		Андроновская 1-я	все
		Андроновская 2-я	все
		Верхнемуллинская	все
		Верховая 1-я	все
		Верховая 2-я	все
		Верховая 3-я	все
		Встречная	все
		Газосварщиков	все
		Геологов	все
		Гиринская 1-я	все
		Гиринская 2-я	все
		Глухой переулоч	все
		Дивьянская	все
		Замулянская 1-я	все
		Замулянская 2-я	все
		Карпинского	все с 88
		Камышловская	все
		Композитора Глинки	все
		Космонавта Леонова	с 36 по 68
		Кордонная 1-я	все
		Кордонная 2-я	все
		Кордонная 3-я	все
		Кокорятская 1-я	все
		Кокорятская 2-я	все
		Калиновая	все
		Красавинская 1-я	все
Красавинская 2-я	все		
Красавинская 3-я	все		
Казанцевская 1-я	все		
Казанцевская 2-я	все		
Казанцевская 3-я	все		
Карьерная 1-я	все		
Карьерная 2-я	все		

		Карьерная 3-я	все
		Космонавта Беляева	нечетная сторона – все дома
		Конструкторская	все
		Милиционера Власова	все
		Мало-Субботинская 1-я	все
		Мало-Субботинская 2-я	все
		Норильская	все
		Открытая	все
		Пыжевская	все
		Пыжевская 2-я	все
		Пойменная	все
		Пойменная 2-я	все
		Приовражная	все
		Прибрежная	все
		Полевая	все
		Разведчиков	все
		Ремонтная 1-я	все
		Ремонтная 2-я	все
		Сусанина	все
		Селивановская	все
		Сталеваров	все
		Санаторная	все
		Субботинская 1-я	все
		Субботинская 2-я	все
		Субботинская 3-я	все
		Субботинская 4-я	все
		Субботинская 5-я	все
		Теплопроводная 2-я	все
		Урожайная	все
		Урожайная 1-я	все
		Урожайная 2-я	все
		Урожайный переулоч	все
		Чердынская	все
		Юннатская 1-я	все
		Юннатская 2-я	все
		Эксплуатационная	все
		Энергетиков	все
		Ягодная	все
5.2.2	Микрорайон Балатово в границах ул. Проселочной, Космонавта Беляева, шоссе Космонавтов, проспекта Декабристов, Самолетной		
5.2.2.1	МАДОУ «ЦРР – детский сад № 47» г. Перми, ул. Подводников, д. 12; МАДОУ «Эврика» г. Перми, ул. Нефтяников, д. 22а, ул. Декабристов, д. 33а; МАДОУ «Детский сад № 396» г. Перми, ул. Сивкова, д. 28, ул. Подводников, д. 6, ул. Снайперов, д. 21; МАДОУ «Детский сад № 23» г. Перми, ул. Стахановская, д. 9, ул. Мира, д. 7а; МАДОУ «ЦРР – детский сад № 210» г. Перми, ул. Карпинского, д. 61; МАДОУ «Детский сад «Калейдоскоп» г. Перми, ул. Мира, д. 14а, ул. 9 Мая, д. 9; МАДОУ «Детский сад № 305» г. Перми, ул. Братьев Игнатовых, д. 13а, ул. Нефтяников, д. 36а; МАДОУ «Центр развития ребенка – детский сад № 46» г. Перми, ул. Чайковского, д. 6, шоссе Космонавтов, д. 119, ул. Стахановская, д. 51а; МАДОУ «Детский сад «Парма» г. Перми, ул. Одоевского, д. 22а; МАДОУ «Детский сад «Зодчий» г. Перми, ул. Чайковского, д. 8, ул. Баумана, д. 7, ул. Баумана, д. 5б; МАОУ «Гимназия № 1» г. Перми, структурное подразделение «Детский сад», ул. Космонавта Беляева, д. 43/1; МАДОУ «ЦРР – детский сад № 35» г. Перми, ул. Архитектора Связьева, д. 36, ул. Геологов, д. 7, ул. композитора Глинки, д. 11а; МАДОУ «ЦРР – детский сад № 403» г. Перми, ул. Архитектора Связьева, д. 20, ул. Архитектора Связьева, д. 26; МАДОУ «Детский сад «Город мастеров» г. Перми, ул. Космонавта Беляева, д. 43/2, ул. Нефтяников, д. 57а, ул. Нефтяников, д. 56	Бабушкина	все
		Баумана	все
		Бершетский переулоч	все
		Братьев Игнатовых	все
		Веры Засулич	с 1 по 14
		Гамовская 1-я	все
		Гамовская 2-я	все
		Дениса Давыдова	все
		Ипподромная 1-я	все
		Ипподромная 2-я	все
		Ипподромная 3-я	все
		Ипподромная 4-я	все
		Ипподромная 5-я	все
		Ипподромная 6-я	все
		Ипподромная 7-я	все
		Кавалерийская	со 2 по 32
		Карпинского	с 1 по 66
		Качалова	все
		Комбайнеров	все
		Космонавта Леонова	с 1 по 33а
		шоссе Космонавтов	со 110 все дома
		Космонавта Беляева	четная сторона – все дома
		Красных командиров	все
		Капитана Гастелло	все
		Левченко	все
		Льва Толстого	все
		Луньевская	все
		Мира	все
		Модельная	все
		Малая	все
		Нефтяников	все
		Нытвенская	все
		Одоевского	все

		Параютная	все
		Паровозная	все
		Пашийская	все
		Промышленная	все
		Сальский переулок	все
		Семченко	все
		Сивкова	с 10 по 25
		Снайперов	все
		Советской Армии	с 1 по 44
		Стахановская	все
		Столбовая	все
		Самолетная	с 1 по 56
		Спартакoвская	все
		9-го Мая	все
		Танкистов	все
		Формовщиков	все
		Чайковского	все
		Шахтерская	с 1 по 9
5.2.3	Микрорайон Ераничи в границах ул. Карпинского, Рязанской, проспекта Декабристов, Теплогорской		
5.2.3.1	<p>МАДОУ «ЦРР – детский сад № 47» г. Перми, ул. Подводников, д. 12;</p> <p>МАДОУ «Эврика» г. Перми, ул. Нефтяников, д. 22а, ул. Декабристов, д. 33а; МАДОУ «Детский сад № 396» г. Перми, ул. Сивкова, д. 28, ул. Подводников, д. 8, ул. Снайперов, д. 21;</p> <p>МАДОУ «Детский сад № 23» г. Перми, ул. Стахановская, д. 9, ул. Мира, д. 7а; МАДОУ «ЦРР – детский сад № 210» г. Перми, ул. Карпинского, д. 61;</p> <p>МАДОУ «Детский сад «Калейдоскоп» г. Перми, ул. Мира, д. 14а, ул. 9 Мая, д. 9; МАДОУ «Детский сад № 305» г. Перми, ул. Братьев Игнатовых, д. 13а, ул. Нефтяников, д. 36а; МАДОУ «Центр развития ребенка – детский сад № 46» г. Перми, ул. Чайковского, д. 6, шоссе Космонавтов, д. 119, ул. Стахановская, д. 51а; МАДОУ «Детский сад «Парма» г. Перми, ул. Одоевского, д. 22а;</p> <p>МАДОУ «Детский сад «Зодчий» г. Перми, ул. Чайковского, д. 8, ул. Баумана, д. 7, ул. Баумана, д. 56; МАОУ «Гимназия № 1» г. Перми, структурное подразделение «Детский сад», ул. Космонавта Беляева, д. 43/1; МАДОУ «ЦРР – детский сад № 35» г. Перми, ул. Архитектора Связьева, д. 36, ул. Геологов, д. 7, ул. композитора Глинки, д. 11а; МАДОУ «ЦРР – детский сад № 403» г. Перми, ул. Архитектора Связьева, д. 20, ул. Архитектора Связьева, д. 26; МАДОУ «Детский сад «Город мастеров» г. Перми, ул. Космонавта Беляева, д. 43/2, ул. Нефтяников, д. 57а, ул. Нефтяников, д. 56</p>	проспект Декабристов	все
		Веры Засулич	с 15 все дома
		Дудинский переулок	все
		Карпинского	с 67 по 87
		Конноармейская	все
		Лизы Чайкиной	все
		Молодогвардейская	все
		Молодогвардейская 2-я	все
		Молодежная	все
		Оборонная	все
		Олега Кошевого	все
		Подводников	все
		Рязанская	с 3 по 19а
		Самолетная	60, 62, 62а
		Самолетная 2-я	все
		Сивкова	с 1 по 5
		Синарская	все
		Советской Армии	с 45 по 95
		Теплогорская	все
		Теплогорская 2-я	все
	Шахтерская	с 14 по 40	
5.3	Кировский район		
5.3.1.	Микрорайоны Судозавод, Водники в границах ул. Судостроителей, Светлогорской, Сокольской, Каховской 5-й; поселок Кировский		
5.3.1.1	<p>МАДОУ «Детский сад «IT мир» г. Перми, ул. Капитана Пирожкова, д. 38, ул. Танцорова, д. 28; МАДОУ «Детский сад № 85» г. Перми, ул. Камышинская, д. 1, ул. Камышинская, д. 9; МАДОУ «Детский сад «Симфония» г.Перми, ул. Адмирала Ушакова, д.28а, ул. Сокольская, д. 20; МАДОУ «Детский сад «Глобус» г. Перми, ул. Закамская, д. 58а, ул. Шишкина, д. 16; МАДОУ «Детский сад «Сказка.ру» г. Перми, ул. Маршала Рыбалко, д. 95а, ул. Кировоградская, д. 15а, ул. Маршала Рыбалко, д. 29а; МАДОУ «Детский сад № 167» г.Перми, ул. Адмирала Нахимова, д. 18а, ул. Автозаводская, д. 42, ул. Автозаводская, д. 39, ул. Адмирала Нахимова, д. 16а; МАДОУ «Детский сад «Взлет» г. Перми, ул. Богдана Хмельницкого, д. 52а, ул. Охотников, д. 34, ул. Охотников, д.8, ул. Маршала Рыбалко, д. 17а; МАДОУ «Детский сад «Детспорт» г. Перми, ул. Сысольская, д. 9а, ул. Маршала Рыбалко, д. 109б, ул. Маршала Рыбалко, д.100а, ул. Маршала Рыбалко, д. 101а; МАДОУ «Детский сад № 111» г. Перми, ул. Химградская, д. 19, ул. Закамская, д. 35а, ул. Чистопольская, д. 20, ул. Автозаводская, д. 47, ул. Ласьвинская, д.22а; МАДОУ «Детский сад «Глобус» г. Перми, ул. Полтавская, д. 33; МАОУ «СОШ № 63» г. Перми, структурное подразделение, ул. Воронежская, д. 1, ул. Херсонская, д. 2, ул. Глазовская, д. 1а</p>	Адмирала Ушакова	все
		Авангардная	все
		Аметистовая	все
		Анапская	все
		Агрономическая	все
		Батумская	все
		Байкальская	все
		Бирюзовая	все
		Бородулинская	все
		Буксирная	все
		Башкирская	все
		Белая	все
		Бузулукская	все
		Боцманский переулок 1-й, 2-й, 3-й, 4-й	все
		Вербная	все
		Витимская	все
		Водников	все
		Волгодонская	все
		Веслянский переулок	все
		Вольская	все
	Высокая	все	
	Гаревая 1-я, 2-я	все	
	Грушевая	все	

	ДОС	все
	Ежевичный переулоч	все
	Ермака	все
	Заборная	все
	Заборный переулоч	все
	Запольская 1-я, 2-я	все
	Золотистая	все
	Ирбитская	все
	Изумрудная	все
	Калинина	все
	Кировоградская	четная сторона – со 180 все дома
	Каляева	все
	Канатная	все
	Капитана Пирожкова	все
	Камышинская	все
	Кедровая	все
	Кудымкарская	все
	Колокольчиковая	все
	Комаринская	все
	Кордонная	все
	Копейская	все
	Каховская	все
	Каховская 1-я, 2-я, 3-я, 4-я, 5-я	все
	Капитанская	все
	Курьинский переулоч	все
	Лазурная	все
	Луговая	все
	Лунная	все
	Лютиковая	все
	Лядова	все
	Адмирала Макарова	все
	Монтажников	все
	Магазинная	все
	Мореходная	все
	Нижекурьинская	все
	Налимихинская	все
	Новосельская	все
	Оханская	все
	Омутинский переулоч	все
	Прудовая	все
	Проскуровская	все
	Псковская	все
	Промучасток	все
	Парусная	все
	ПМС-14	все
	Пчелиная	все
	Пшеничная	все
	Разъездная	все
	Рижская	все
	Рузаевский переулоч	все
	Североморская	все
	СНТ Движенец	все
	СНТ Заболотный	все
	СНТ Заозерный	все
	СНТ Луговой	все
	Сокольская	все
	Сокольская 2-я, 3-я	все
	Судозаводская	все
	Солдатская	все
	Сучанская	все
	Смольная	все
	Соловьиная	все
	Станционная	все
	Сумская	все
	Светлогорская	все
	Тупиковый переулоч	все
	Танцорова	все
	Тихоокеанская	все
	Туапсинская	все
	Угличская	все
	Фиалковая	все

		Фруктовая	все
		Черниговская	все
		Черногорская	все
		Александра Чекалина	все
		Хорошая	все
		Штурманов	все
		Юнг Прикамья	все
		Якорный переулок	все
5.3.2	Микрорайон Центр в границах ул. Сысольской, Кировоградской, Ласьвинской, Охотников		
5.3.2.1	МАДОУ «Детский сад «Глобус» г. Перми, ул. Закамская, д. 58а, ул. Шишкина, д. 16; МАДОУ «Детский сад «Сказка.ру» г. Перми, ул. Маршала Рыбалко, д. 95а, ул. Кировоградская, д. 15а, ул. Маршала Рыбалко, д.29а; МАДОУ «Детский сад № 167» г. Перми, ул. Адмирала Нахимова, д. 18а, ул. Автозаводская, д. 42, ул. Автозаводская, д. 39, ул. Адмирала Нахимова, д. 16а; МАДОУ «Детский сад «Взлет» г. Перми, ул. Богдана Хмельницкого, д. 52а, ул. Охотников, д. 34, ул. Охотников, д. 8, ул. Маршала Рыбалко, д. 17а; МАДОУ «Детский сад «Детспорт» г. Перми, ул. Сысольская, д. 9а, ул. Маршала Рыбалко, д. 109б, ул. Маршала Рыбалко, д. 100а, ул. Маршала Рыбалко, д. 101а; МАДОУ «Детский сад № 111» г. Перми, ул. Химградская, д. 19, ул. Закамская, д. 35а, ул. Чистопольская, д. 20, ул. Автозаводская, д. 47, ул. Ласьвинская, д. 22а; МАДОУ «Детский сад «Глобус» г. Перми, ул. Полтавская, д. 33; МАОУ «СОШ № 63» г. Перми, структурное подразделение, ул. Воронежская, д. 1, ул. Херсонская, д. 2, ул. Глазовская, д. 1а; МАДОУ «Детский сад «IT мир» г. Перми, ул. Капитана Пирожкова, д. 38, ул. Танцорова, д. 28; МАДОУ «Детский сад № 85» г. Перми, ул. Камышинская, д. 1, ул. Камышинская, д. 9; МАДОУ «Детский сад «Симфония» г.Перми, ул. Адмирала Ушакова, д. 28а, ул. Сокольская, д. 20	Автозаводская	с 16 по 43, 44а, 45, 46, 48, 49, 51, 53, 85, 95, 97, 101, 105, 107,
		Адмирала Нахимова	все
		Астраханская	все
		Александра Невского	с 10 по 32, 37
		Закамская	с 20 по 62
		Кировоградская	с 34 по 138а
		Керченская	42, 44, 46, 48
		Липатова	все
		Магистральная	с 22 по 104/1
		Маршала Рыбалко	с 25 по 117/2
		Оборонщиков	все
		Сысольская	все
		Шишкина	все
		Ямпольская	все
5.3.3	Микрорайоны Экран, Рынок, Богдана Хмельницкого в границах ул. Ласьвинской, Ардаатовской, Гальперина, Кировоградской		
5.3.3.1	МАДОУ «Детский сад № 111» г. Перми, ул. Химградская, д. 19, ул. Закамская, д. 35а, ул. Чистопольская, д. 20, ул. Автозаводская, д. 47, ул. Ласьвинская, д. 22а; МАДОУ «Детский сад «Глобус» г. Перми, ул. Закамская, д. 58а, ул. Шишкина, д. 16; МАДОУ «Детский сад «Сказка.ру» г. Перми, ул. Маршала Рыбалко, д. 95а, ул. Кировоградская, д. 15а, ул. Маршала Рыбалко, д. 29а; МАДОУ «Детский сад № 167» г. Перми, ул. Адмирала Нахимова, д. 18а, ул. Автозаводская, д. 42, ул. Автозаводская, д. 39, ул. Адмирала Нахимова, д. 16а; МАДОУ «Детский сад «Взлет» г. Перми, ул. Богдана Хмельницкого, д. 52а, ул. Охотников, д. 34, ул. Охотников, д. 8, ул. Маршала Рыбалко, д. 17а; МАДОУ «Детский сад «Детспорт» г. Перми, ул. Сысольская, д. 9а, ул. Маршала Рыбалко, д. 109б, ул. Маршала Рыбалко, д. 100а, ул. Маршала Рыбалко, д. 101а; МАДОУ «Детский сад «Глобус» г. Перми, ул. Полтавская, д. 33; МАОУ «СОШ № 63» г. Перми, структурное подразделение, ул. Воронежская, д. 1, ул. Херсонская, д. 2, ул. Глазовская, д. 1а; МАДОУ «Детский сад «IT мир» г. Перми, ул. Капитана Пирожкова, д. 38, ул. Танцорова, д. 28; МАДОУ «Детский сад № 85» г. Перми, ул. Камышинская, д. 1, ул. Камышинская, д. 9; МАДОУ «Детский сад «Симфония», ул. Адмирала Ушакова, д. 28а, ул. Сокольская, д. 20	Автозаводская	с 2 по 15
		Александра Невского	2, 8, 10, 10а, 11
		Ардаатовская	все
		Богдана Хмельницкого	все
		Бетонный переулок	все
		Гальперина	1, 2, 3, 12, 14
		Дубовская	все
		Закамская	с 1 по 19
		Ильинский переулок	все
		Кировоградская	с 3 по 33
		КС «141»	все
		Купянский переулок	все
		Ласьвинская	все
		Лужская	все
		Маршала Рыбалко	1а, 1, 2, 3а, 4, 5, 5а, 7а, 8, 9а, 10, 12, 13, 14, 15, 17, 19, 21, 21а
		Магистральная	1, 1а, 1б, 2, 3, 4, 5, 12, 12а, 14, 14а, 16, 20
		Миргородская	все
		Новоржевская	все
		Онежская	все
		Онежская 2-я	все
		Очаковская	все
		Охотников	все
		поселок Оборино	все
		Пензенская	все
		Победы	все
		Полтавская	все
		Полтавская 2-я	все
		Петрозаводская	все
		4-й Пятилетки	все
		Роцинская	все
		Сивашская	все
		Саянская	все
		СНТ «118»	все
		СНТ «Ромашка»	все
		СТ «145»	все
		Торговая	все
		Уржумская	все

		Федосеева	все
		Худанина	все
		Химградская	все
		Хвойная	все
		Чистопольская	все
		Чебоксарская	все
		Щигровская	все
		Ядринская	все
		Яранская	все
5.3.4	Микрорайон Крым в границах ул. Дунайской, Воронежской, Генерала Панфилова		
5.3.4.1	МАОУ «СОШ № 63» г. Перми, структурное подразделение, ул. Воронежская, д. 1, ул. Херсонская, д. 2, ул. Глазовская, д. 1а	Буровая	все
		Воронежская	все
		Воткинская	все
		Глазовская	все
		Генерала Панфилова	все
		Дунайская	все
		Котельничская	все
		Мензелинская	все
		Нижекамская	все
		Фадеева	все
	Херсонская	все	
	Ялтинская	все	
5.4	Ленинский район		
5.4.1	Микрорайон Центральный в границах ул. Крисанова, Комсомольского проспекта, Пушкина, Торфяной, Борцов Революции		
5.4.1.1	МАДОУ «Детский сад № 36» г. Перми, ул. Крисанова, д. 20а, ул. Крисанова, д. 22а, ул. Екатерининская, д. 121; ул. Луначарского, 122а; МАДОУ «Детский сад «Театр на Звезде» г. Перми, ул. 25-го Октября, д. 1а; ул. Комсомольский проспект, 20а; МАДОУ «Детский сад № 404» г. Перми, ул. Луначарского, 11а; ул. Профессора Дедюкина, д. 6а	Болотная	все
		Борчанинова	все
		Борцов Революции	все
		Брикетная	все
		Гипсовая	все
		Дачная 2-я	все
		Екатерининская	87, 101, 109, 109а, 119, 120, 122, 133, 134, 135, 136, 138, 139, 141, 141а, 143, 145, 162, 166, 166а, 174, 176, 178, 180, 184, 188, 190
		Конечная	все
		Крисанова	четная сторона – с 6 по 26б
		Крылова	9, 24, 28
		Куйбышева	1, 7, 9, 38
		Лабинская	все
		Ленина	с 72а по 82
		Ломоносова	все
		Луначарского	с 66 по 115
		Александра Матросова	все
		Монастырская	с 40 по 101б
		Набережная 2-я	все
		Набережная 3-я	все
		Односторонняя	все
		Окулова	с 6 по 37
		Осинская	все
		переулок Баковий	все
		Пермская	со 124 по 200
		Петропавловская	с 77 по 93
		Попова	с 18 по 57
		Пушкина	с 89 по 116в
		Рыбацкая	все
		Сборная	все
		Свердловская	все
		Советская	с 66 по 106
		Спешилова	96а
		Средняя	все
	Торфяная	все	
	Тополевый переулок	все	
	шоссе Космонавтов	четная сторона – с 12 по 24	
	Эпроновская	все	
5.4.2	Микрорайоны ПНИПУ, Верхняя Курья в границах ул. Профессора Дедюкина, Академика Королева, Ладожской, Линии 10-й, Линии 1-й, Линии 3-й, Лесопарковой		
5.4.2.1	МАДОУ «Детский сад № 404» г. Перми, ул. Профессора Дедюкина, д. 6а	Академика Королева	все
		Ангарская	все
		Блочная	все
		Верхне-Курьинская	все
		ДОС	все

		Днепровская	все
		Ладожская	все
		Ленская	все
		Лесопарковая	все
		Лозьвинская	все
		Невская	все
		Профессора Дедюкина	все
		Пышминская	все
		Рионская	все
		Сосьвинская	все
		Линия 1-я	все
		Линия 2-я	все
		Линия 3-я	все
		Линия 4-я	все
		Линия 5-я	все
		Линия 6-я	все
		Линия 10-я	все
		Линия 11-я	все
		Линия 12-я	все
		Линия 13-я	все
5.4.3	Микрорайон Разгуляй в границах Комсомольского проспекта, ул. Николая Островского, Монастырской, Пушкина		
5.4.3.1	МАДОУ «Детский сад «Театр на Звезде» г. Перми, ул. 25-го Октября, д. 1а; ул. Комсомольский проспект, 20а; МАДОУ «Детский сад № 36» г. Перми, ул. Крисанова, д. 22а, ул. Крисанова, д. 20а, ул. Екатерининская, д. 121; ул. Луначарского, 122а; МАДОУ «Детский сад № 404» ул. Луначарского, 11а; ул. Профессора Дедюкина, д. 6а	Газеты «Звезда»	с 8 по 31б
		Екатерининская	с 3 по 98
		Клименко	все
		Комсомольский проспект	с 3 по 44
		Куйбышева	38, 39, 39а
		Ленина	со 2 по 49
		Луначарского	с 15 по 87
		Достоевского	все
		Максима Горького	с 5 по 44
		Малая Парковая	все
		Монастырская	с 7 по 57
		Николая Островского	с 1 по 30
		Окулова	с 1 по 5
		Парковая	все
		Пермская	с 1а по 90
		Петропавловская	4, 8а, 11, 11а, 12, 13, 13а, 14, 15, 17, 19, 19а, 29, 30, 30а, 33, 37, 40, 41, 46, 48, 50, 52
		Пушкина	нечетная сторона – с 1 по 37, 50, 66, 68а, 73, 81
		Разгуляйская	все
		Разгуляйская 1-я	все
		Разгуляйская 2-я	все
		Сибирская	нечетная сторона – с 1 по 33, четная сторона – со 2 по 22
		Советская	с 1 по 63
		Суксунская	все
		25-го Октября	с 4 по 29
5.5	Мотовилихинский район		
5.5.1	Микрорайоны Вышка-1 и Вышка-2 в границах ул. Норинской (включая Кирпичный завод), Соликамской, реки Мотовилихи, Степной, Телефонной, Баранчинской, Новозвягинской		
5.5.1.1	МАДОУ «Детский сад № 393» г. Перми, ул. Гашкова, д. 22а, ул. Гашкова, д. 22б, ул. Красноуральская, д. 35; МАДОУ «Детский сад «Планета «Здорово» г. Перми, ул. Целинная, д. 11а, ул. Целинная, д. 29а, ул. Евгения Пермяка, д. 8а; МАДОУ «Компас» г. Перми, ул. Постановова, д. 4, ул. Ивановская, д. 13а, ул. Хрустальная, д. 13а; МАДОУ «ЦРР – детский сад № 67» г. Перми, ул. Макаренко, д. 42, ул. Юрша, д. 64а, ул. Юрша, д. 60а; МАДОУ «ЦРР – детский сад № 161» г. Перми, ул. Студенческая, д. 7, ул. Техническая, д. 16, ул. Студенческая, д. 16; МАДОУ «ЦРР – детский сад № 134» г. Перми, ул. Тургенева, д. 37, 41, ул. Добролюбова, д. 10; МАДОУ «ЦРР – детский сад № 272» г. Перми, ул. Халтурина, д. 16, ул. Техническая, д. 4, ул. Дружбы, д. 15а; МАДОУ «Детский сад «Чулпан» г. Перми, ул. Аркадия Гайдара, д. 11; МАДОУ «Детский сад «Эрудит» г. Перми, ул. Грибоедова, д. 68в, ул. Агатовая, д. 26, ул. Ивановская, д. 18; МАДОУ «Детский сад № 419» г. Перми, ул. Старцева, д. 23, ул. Пономарева, д. 91; МАДОУ «Детский сад № 227» г. Перми, ул. Крупской, д. 91а, ул. Старцева, д. 35в, ул. Крупской, д. 12; МАДОУ «Детский сад № 317» г. Перми, бульвар	Амурская	все
		Баранчинская	все
		Баранчинская 2-я	все
		Березниковская	все
		Бойный 1-й переулоч	все
		Бойный 2-й переулоч	все
		Бойный 3-й переулоч	все
		Бойный 4-й переулоч	все
		Бойный переулоч	все
		Бузинская	все
		Волжская	все
		Гашкова	все
		Грозненская	все
		Евгения Пермяка	все
		Енисейская	все
		Зеленая	все
		Златоустовская	все
		Ивана Франко	все
		Ивдельская	все
		Иньвенская	все

	Гагарина, д. 105а, ул. Крупской, д. 90, бульвар Гагарина, д. 79а; МАОУ «СОШ № 118» г. Перми, ул. Лядовская, д. 101; МБДОУ «ЦРР-детский сад № 387» г. Перми, ул. Чехова, д. 16, ул. Чехова, д. 18, ул. Инженерная, д. 3; МАОУ «Школа дизайнера «Точка» г. Перми, бульвар Гагарина, д. 60а	Искорская	все
		Калгановская	все
		Калужская	все
		Кирпичная	все
		Кирпичный завод	все
		Козловская	все
		Крайняя	все
		Красноуральская	все
		Кузнецкая	все
		Ленинградская	все
		Магнитогорская	все
		Мечникова	все
		Московская	все
		Мостовая	все
		Некрасова	все
		Новгородская 1-я	все
		Новгородская 2-я	все
		Новгородская 3-я	все
		Новгородская 4-я	все
		Новгородская 5-я	все
		Новгородская 6-я	все
		Новозыгинская	все
		Норинская	все
		Огородникова	все
		Омская	все
		Печорская	все
		Пороховая	все
		Рылеева	все
		Сигаева	все
		Соликамская	с 95 по 257
		Степная	все
		Тавдинская	все
		Тагильская	все
		Телефонная	все
		Тобольская	все
		Труда	все
		Туркина	все
		Харьковская	все
		Целинная	все
		Челябинская	все
5.5.2	Микрорайон Запруд в границах ул. Войкова, Пятигорской, Гребнева, Вавилина, Лядовской, Крайпрудской, реки Малой Мотовилихи		
5.5.2.1	МАОУ «СОШ № 118» г. Перми, ул. Лядовская, д. 101; МАДОУ «Компас» г. Перми, ул. Ивановская, д. 13а, ул. Хрустальная, д. 13а; МАДОУ «ЦРР – детский сад № 67» г. Перми, ул. Макаренко, д. 42, ул. Юрша, д. 64а, ул. Юрша, д. 60а; МАДОУ «ЦРР – детский сад № 134» г. Перми, ул. Тургенева, д. 37, 41, ул. Добролюбова, д. 10; МАДОУ «ЦРР – детский сад № 161» г. Перми, ул. Студенческая, д. 7, ул. Студенческая, д. 16, ул. Техническая, д. 16; МАДОУ «ЦРР – детский сад № 272» г. Перми, ул. Халтурина, д. 16, ул. Техническая, д. 4, ул. Дружбы, д. 15а; МАДОУ «Детский сад «Чулпан» г. Перми, ул. Аркадия Гайдара, д. 11; МАДОУ «Детский сад «Эрудит» г. Перми, ул. Грибоедова, д. 68в, ул. Агатовая, д. 26, ул. Ивановская, д. 18; МАДОУ «Детский сад № 419» г. Перми, ул. Старцева, д. 23, ул. Пономарева, д. 91; МАДОУ «Детский сад № 227» г. Перми, ул. Крупской, д. 91а, ул. Старцева, д. 35в, ул. Крупской, д. 12; МАДОУ «Детский сад № 317» г. Перми, ул. Крупской, д. 90, бульвар Гагарина, д. 105а, бульвар Гагарина, д. 79а; МАОУ «Школа дизайнера «Точка» г. Перми, бульвар Гагарина, д. 60а; МАДОУ «Детский сад № 393» г. Перми, ул. Гашкова, д. 22а, ул. Гашкова, д. 22б, ул. Красноуральская, д. 35; МАДОУ «Детский сад «Планета «Здорово» г. Перми, ул. Целинная, д. 11а, ул. Целинная, д. 29а, ул. Евгения Пермяка, д. 8а; МАДОУ «Компас» г. Перми, ул. Постановова, д. 4; МБДОУ «ЦРР – детский сад № 387» г. Перми, ул. Чехова, д. 16, ул. Чехова, д. 18, ул. Инженерная, д. 3	Андреевская	все
		Балтийская	все
		Бахчисарайский переулок	все
		Беломорская	все
		Белостокская	все
		Бобруйская	все
		Братчикова	все
		Вавилина	все
		Валайская	все
		Варфоломеева	все
		Вишневая	все
		Войкова	все
		Гарцовская	все
		Гарцовский лог	все
		Городецкая	все
		Гребнева	все
		Донская	все
		Ерофеевских	все
		Житомирская	все
		Журналиста Дементьева	все
		Завьялова	все
		Запрудская 1-я, 2-я, 3-я, 4-я, 5-я	все
		Заречная (Центральная Усадьба)	все
		Исхакова	все
		Кантонской Коммуны	все
		Карла Либкнехта	все
		Каширинская	все
		Кирпищиковой	все
		Колыбалова	все

		Кольцевая 1-я, 2-я, 3-я	все
		Комаровская	все
		Кондаурова	все
		Конева	все
		Копылова	все
		Короткий 2-й, 3-й переулки	все
		Кравченко	все
		Крайпрудская	все
		Красных Зорь	все
		Кувинская	все
		Лядовская	все
		Марата	все
		Мотовилихинская	все
		Народная	все
		Пановой	все
		Поваренный лог	все
		Пугачевская	все
		Пятигорская	все
		Розы Люксембург	все
		Севастопольская	все
		Словцовой	все
		Спортивная (Центральная Усадьба)	все
		Старых Большевиков	все
		Стольниковая	все
		Сылвенская	все
		Февральская	все
		Фокинская	все
		Фурманова	все
		Черемховская	все
		Чермозская	все
		Чермозская 2-я	все
		Шелгуновой	все
5.5.3	Микрорайон Висим в границах ул. Лифанова, площади Восстания, Братьев Каменских, Сельскохозяйственной, реки Большой Мотовилихи		
5.5.3.1	МАДОУ «Компас» г. Перми, ул. Постановова, д. 4, ул. Ивановская, д. 13а, ул. Хрустальная, д. 13а; МБДОУ «ЦРР - детский сад № 387» г. Перми, ул. Чехова, д. 16, ул. Чехова, д. 18, ул. Инженерная, д. 3; МАДОУ «ЦРР – детский сад № 67» г. Перми, ул. Макаренко, д. 42, ул. Юрша, д. 64а, ул. Юрша, д. 60а; МАДОУ «ЦРР – детский сад № 161» г. Перми, ул. Студенческая, д. 7, ул. Студенческая, д. 16, ул. Техническая, д. 16; МАДОУ «ЦРР – детский сад № 134» г. Перми, ул. Тургенева, д. 37, 41, ул. Добролюбова, д. 10; МАДОУ «ЦРР – детский сад № 272» г. Перми, ул. Халтурина, д. 16, ул. Техническая, д. 4, ул. Дружбы, д. 15а; МАДОУ «Детский сад «Чулпан» г. Перми, ул. Аркадия Гайдара, д. 11; МАДОУ «Детский сад «Эрудит» г. Перми, ул. Грибоедова, д. 68в, ул. Агатовая, д. 26, ул. Ивановская, д. 18; МАДОУ «Детский сад № 419» г. Перми, ул. Старцева, д. 23, ул. Пономарева, д. 91; МАДОУ «Детский сад № 227» г. Перми, ул. Крупской, д. 91а, ул. Старцева, д. 35в, ул. Крупской, д. 12; МАДОУ «Детский сад № 317» г. Перми, бульвар Гагарина, д. 105а, бульвар Гагарина, д. 79а, ул. Крупской, д. 90; МАОУ «Школа дизайна «Точка» г. Перми, бульвар Гагарина, д. 60а; МАДОУ «Детский сад № 393» г. Перми, ул. Гашкова, д. 22а, ул. Гашкова, д. 22б, ул. Красноуральская, 35; МАДОУ «Детский сад «Планета «Здорово» г. Перми, ул. Целинная, д. 11а, ул. Целинная, д. 29а, ул. Евгения Пермяка, д. 8а; МАОУ «СОШ № 118» г. Перми, ул. Лядовская, д. 101	1905 года Алексеевская Анатолия Серова Артема Артинская Барановская Борчаниновская Братьев Каменских Брянская Былинная Висимская Волгоградская Володарского Восстания Восходящая Вятская Героя Пирожкова Грибоедова Губахинская Добрянская Егоршинская Еланская Жуковского Заречная Зенкова Изотовская Карякина Каспийская Киевская Клыквова Костаревская Красная площадь Красногвардейская Краснознаменная Северная Кунгурская	все все все нечетная сторона – с 1 по 63, четная сторона – со 2 по 74 все все все все все с 32 все дома все все все все все все все с 28 по 65 все все все все с 25 все дома все все все с 35 все дома с 11 все дома все все все все все с 1 по 24 все

		Лбова	все
		Лебяжья	все
		Левитана	все
		Лесная	все
		Лифанова	все
		Лузенина	все
		Малая Висимская	все
		Массовок	все
		Минская	все
		Нагорная	все
		Национальная	все
		Нектарная	все
		Одесская	все
		Партизанская	все
		Пигасовская	все
		Посадская	все
		Постаногова	все
		Потерянная	все
		Пролетарская	все
		проспект Октябрят	все
		речка Талажанка	все
		Рабочего Иванченко	с 1 по 55
		Радищева	все
		Республиканская	все
		Ростовская	все
		Сакко и Ванцетти	с 1 по 60
		Салтыкова-Щедрина	все
		Саперная	все
		Саперная 2-я	все
		Светлая	все
		Свободы	все
		Северная	все
		Сельскохозяйственная	все
		Славянова	все
		Смирнова	все
		Смирновский переулок	все
		Смоленская	все
		Соликамская	с 1 по 94
		Сухоложская	все
		Сухоложский 1-й, 2-й проезды	все
		Урицкого	все
		Черничная	все
		Чусовская	все
		Якова Кузнецова	все
5.5.4	Микрорайон Рабочий поселок в границах ул. Братьев Вагановых, железной дороги, Тургенева, Лифанова, реки Ивы		
5.5.4.1	МБДОУ «ЦРР - детский сад № 387» г. Перми, ул. Чехова, д. 16, ул. Чехова, д. 18, ул. Инженерная, д. 3; МАДОУ «Компас» г. Перми, ул. Ивановская, д. 13а, ул. Хрустальная, д. 13а; МАДОУ «ЦРР – детский сад № 67» г. Перми, ул. Макаренко, д. 42, ул. Юрша, д. 64а, ул. Юрша, д. 60а; МАДОУ «ЦРР – детский сад № 161» г. Перми, ул. Студенческая, д. 7, ул. Студенческая, д. 16, ул. Техническая, д. 16; МАДОУ «ЦРР – детский сад № 134» г. Перми, ул. Тургенева, д. 37, 41, ул. Добролюбова, д. 10; МАДОУ «ЦРР – детский сад № 272» г. Перми, ул. Халтурина, д. 16, ул. Техническая, д. 4, ул. Дружбы, д. 15а; МАДОУ «Детский сад «Чулпан» г. Перми, ул. Аркадия Гайдара, д. 11; МАДОУ «Детский сад «Эрудит» г. Перми, ул. Грибоедова, д. 68в, ул. Агатовая, д. 26, ул. Ивановская, д. 18; МАДОУ «Детский сад № 419» г. Перми, ул. Старцева, д. 23, ул. Пономарева, д. 91; МАДОУ «Детский сад № 227» г. Перми, ул. Крупской, д. 91а, ул. Старцева, д. 35в, ул. Крупской, д. 12; МАДОУ «Детский сад № 317» г. Перми, бульвар Гагарина, д. 105а, бульвар Гагарина, д. 79а, ул. Крупской, д. 90; МАОУ «Школа дизайна «Точка» г. Перми, бульвар Гагарина, д. 60а; МАДОУ «Детский сад № 393» г. Перми, ул. Гашкова, д. 22а, ул. Гашкова, д. 22б, ул. Красноуральская, д. 35; МАДОУ «Детский сад «Планета «Здорово» г. Перми, ул. Целинная, д. 11а, ул. Целинная, д. 29а, ул. Евгения Пермяка, д. 8а; МАДОУ «Компас» г. Перми, ул. Постановогова, д. 4; МАОУ «СОШ № 118» г. Перми, ул. Лядовская, д. 101	Авиационная	все
		Апри Барбюса	все
		Балканская	все
		Башкова	все
		Брянская	с 1 по 31
		Василия Соломина	все
		Веры Фигнер	все
		Грачева	все
		Грибоедова	с 1 по 27
		Димитрова	все
		Жуковского	с 1 по 24
		Ивановская	все
		Изюмская	все
		Индустриализации	все
		Инженерная	все
		Казанская	все
		Каспийская	с 1 по 10
		КИМ	с 1 по 76
		Карякина	с 1 по 34
		Красновишерская	с 3 по 16
		Курская	все
		Лебедева	с 8 по 18
		Металлистов	все
		Металлургов	все
		Набережная 1-я	все
		Николая Быстрых	все
		Никulinская	все

		Обросова	все
		Орловская	все
		Производственная	все
		Работницы	все
		Садовая	все
		Сарапульская	все
		Тракторная	все
		Тульская	все
		Уральская	с 1 по 75
		Хрустальная	все
		Циолковского	все
		Чехова	все
		Якова Свердлова	все
5.5.5	Микрорайоны Цирк, Дружба в границах ул. бульвара Гагарина, Красновишерской, Братьев Вагановых, Тургенева, Халтурина, Макаренко (четная сторона), Поваренного лога 2-го		
5.5.5.1	МАДОУ «ЦРР – детский сад № 67» г. Перми, ул. Макаренко, д. 42, ул. Юрша, д. 64а, ул. Юрша, д. 60а; МАДОУ «ЦРР – детский сад № 161» г. Перми, ул. Студенческая, д. 7, ул. Студенческая, д. 16, ул. Техническая, д. 16; МАДОУ «ЦРР – детский сад № 134» г. Перми, ул. Тургенева, д. 37, 41, ул. Добролюбова, д. 10; МБДОУ «ЦРР – детский сад № 387» г. Перми, ул. Чехова, д. 16, ул. Чехова, д. 18, ул. Инженерная, д. 3; МАДОУ «ЦРР – детский сад № 272» г. Перми, ул. Халтурина, д. 16, ул. Техническая, д. 4, ул. Дружбы, д. 15а; МАДОУ «Компас» г. Перми, ул. Ивановская, д. 13а, ул. Хрустальная, д. 13а; МАДОУ «Детский сад «Чулпан» г. Перми, ул. Аркадия Гайдара, д. 11; МАДОУ «Детский сад «Эрудит» г. Перми, ул. Грибоедова, д. 68в, ул. Агатова, д. 26, ул. Ивановская, д. 18; МАДОУ «Детский сад № 419» г. Перми, ул. Старцева, д. 23, ул. Пономарева, д. 91; МАДОУ «Детский сад № 227» г. Перми, ул. Крупской, д. 91а, ул. Старцева, д. 35в, ул. Крупской, д. 12; МАДОУ «Детский сад № 317» г. Перми, бульвар Гагарина, д. 105а, бульвар Гагарина, д. 79а, ул. Крупской, д. 90; МАОУ «Школа дизайна «Точка» г. Перми, бульвар Гагарина, д. 60а; МАДОУ «Детский сад № 393» г. Перми, ул. Гашкова, д. 22а, ул. Гашкова, д. 22б, ул. Красноуральская, д. 35; МАДОУ «Детский сад «Планета «Здорово» г. Перми, ул. Целинная, д. 11а, ул. Целинная, д. 29а, ул. Евгения Пермяка, д. 8а; МАДОУ «Компас» г. Перми, ул. Постановова, д. 4; МАОУ «СОШ № 118» г. Перми, ул. Лядовская, д. 101	Братьев Вагановых бульвар Гагарина Поваренный лог 2-й Добролюбова Дружбы КИМ Красновишерская Краснокамская Крупской Лебедева Макаренко Розалии Землячки Степана Разина Студенческая Техническая Тургенева Уральская Халтурина Фильтровальная Фрезеровщиков	все с 10 по 61 все все все с 77 по 117 все все с 9 по 65а с 19 по 48 четная сторона – все все все все все с 76 по 117 все все
5.5.6	Микрорайоны Садовый, Ива, Авторадио в границах ул. Агатовой, Добрянской, Старцева, бульвара Гагарина, Макаренко (нечетная сторона)		
5.5.6.1	МАДОУ «ЦРР – детский сад № 67» г. Перми, ул. Юрша, д. 64а, ул. Юрша, д. 60а, ул. Макаренко, д. 42; МАДОУ «Детский сад «Чулпан» г. Перми, ул. Аркадия Гайдара, д. 11; МАДОУ «Детский сад «Эрудит» г. Перми, ул. Грибоедова, д. 68в, ул. Агатова, д. 26, ул. Ивановская, д. 18; МАДОУ «Детский сад № 419» г. Перми, ул. Старцева, д. 23, ул. Пономарева, д. 91; МАДОУ «Детский сад № 227» г. Перми, ул. Крупской, д. 91а, ул. Старцева, д. 35в, ул. Крупской, д. 12; МАДОУ «Детский сад № 317» г. Перми, ул. Крупской, д. 90, бульвар Гагарина, д. 105а, бульвар Гагарина, д. 79а; МАОУ «Школа дизайна «Точка» г. Перми, бульвар Гагарина, д. 60а; МАДОУ «ЦРР – детский сад № 161» г. Перми, ул. Студенческая, д. 7, ул. Студенческая, д. 16, ул. Техническая, д. 16; МАДОУ «ЦРР – детский сад № 134» г. Перми, ул. Тургенева, д. 37, 41, ул. Добролюбова, д. 10; МАДОУ «ЦРР – детский сад № 272» г. Перми, ул. Халтурина, д. 16, ул. Техническая, д. 4, ул. Дружбы, д. 15а; МБДОУ «ЦРР – детский сад № 387» г. Перми, ул. Чехова, д. 16, ул. Чехова, д. 18, ул. Инженерная, д. 3; МАДОУ «Компас» г. Перми, ул. Ивановская, д. 13а, ул. Хрустальная, д. 13а; МАДОУ «Детский сад № 393» г. Перми, ул. Гашкова, д. 22а, ул. Гашкова, д. 22б, ул. Красноуральская, д. 35; МАДОУ «Детский сад «Планета «Здорово» г. Перми, ул. Целинная, д. 11а, ул. Целинная, д. 29а, ул. Евгения Пермяка, д. 8а; МАДОУ «Компас» г. Перми, ул. Постановова, д. 4; МАОУ «СОШ № 118» г. Перми, ул. Лядовская, д. 101	Актера Емельянова Агатова Артема Аркадия Гайдара Архиерейка микрорайон бульвар Гагарина Грибоедова Зверохозяйство Звонарева Краеведа Волегова Крупской Лякишева Макаренко Мартовская Мраморная Окраинная Подольская Подполковника Галанова Патриса Лумумбы Пономарева Пушкарская Рабочего Иванченко Сакко и Ванцетти Сапфирная Северная Скалистая Старцева Уинская	все все нечетная сторона – с 65, четная сторона – с 76 все с 62 по 115 с 66 все дома все все все с 66 по 95 все нечетная сторона – все все все все все все с 56 все дома с 61 все дома все с 78 все дома все с 1 по 55 все

		Художника Зеленина	все
		Ушинского	все
		Шмидта	все
		Юрша	все
5.6	Орджоникидзевский район		
5.6.1	Микрорайон Водозабор в границах Чусовского водозабора, Павловского 5-го проезда, Павловского 1-го проезда, Водозаборной		
5.6.1.1	МАДОУ «Детский сад № 22» г. Перми, ул. Уссурийская, д. 23, ул. Водозаборная, д. 1; МАДОУ «Детский сад «Галактика» г. Перми, ул. Академика Веденева, д. 71а, ул. Академика Веденева, д. 75, ул. Александра Пархоменко, д. 6; МАДОУ «Старт» г. Перми, ул. Колвинская, д. 23, ул. Бушмакина, д.8; МАДОУ «Детский сад «Электроник» г. Перми, ул. Газонная, д. 1, ул. Академика Веденева, д. 13а; МАДОУ «Детский сад № 400» г. Перми, ул. Васнецова, д. 9, ул. Карбышева, д. 78а, ул. Репина, д. 68; МАДОУ «Детский сад № 175» г. Перми, ул. Воркутинская, д. 78, ул. Репина, д. 23, ул. Карбышева, д. 34; МАДОУ «Детский сад № 390» г. Перми, ул. Вильямса, д. 47; МАДОУ «ЦРР – детский сад № 394» г. Перми, ул. Гайвинская, д. 16, ул. Репина, д. 10а, ул. Трясолобова, д. 65; МАДОУ «ГАРДАРИКА» г. Перми, ул. Социалистическая, д. 10а, ул. Криворожская, д. 37, ул. Цимлянская, д.216; МАОУ «СОШ № 123» г. Перми, структурное подразделение «Детский сад», ул. Оршанская, д. 17, Корсунская, д. 17	Водозаборная	все
		Павловский 1-й проезд	все
		Павловский 5-й проезд	все
5.6.2	Микрорайон Гайва в границах ул. Гремячий Лог, Янаульской, Усадьбой, Репина		
5.6.2.1	МАДОУ «Детский сад № 400» г. Перми, ул. Васнецова, д. 9, ул. Карбышева, д. 78а, Репина, д. 68; МАДОУ «Детский сад № 175» г. Перми, ул. Воркутинская, д. 78, ул. Репина, д. 23, ул. Карбышева, д. 34; МАДОУ «Детский сад № 390» г. Перми, ул. Вильямса, д. 47, МАДОУ «ЦРР – детский сад № 394» г. Перми, ул. Гайвинская, д. 16, ул. Трясолобова, д. 65, ул. Репина, д. 10а; МАДОУ «Детский сад № 22» г. Перми, ул. Уссурийская, д. 23, ул. Водозаборная, д. 1; МАДОУ «Детский сад «Галактика» г. Перми, ул. Академика Веденева, д. 71а, ул. Академика Веденева, д. 75, ул. Александра Пархоменко, д. 6; МАДОУ «Старт» г.Перми, ул. Колвинская, д. 23, ул. Бушмакина, д.8; МАДОУ «Детский сад «Электроник» г. Перми, ул. Газонная, д. 1, ул. Академика Веденева, д.13а; МАДОУ «ГАРДАРИКА» г. Перми, ул. Социалистическая, д. 10а, ул. Криворожская, д. 37, ул. Цимлянская, д.216; МАОУ «СОШ № 123» г. Перми, структурное подразделение «Детский сад», ул. Оршанская, д. 17, ул. Корсунская, д. 13	Барнаульская	все
		Белебейская	все
		Бирская	все
		Бугульминский переулок	все
		Васнецова	все
		Вильямса	все
		Воркутинская	все
		Гайвинская	все
		Гайвинский 1-й переулок	все
		Гайвинский 2-й переулок	все
		Гайвинский 3-й переулок	все
		Гайвинский 4-й переулок	все
		Гайвинский 5-й переулок	все
		Гайвинский 6-й переулок	все
		Гравийный 2-й переулок	все
		Гравийный 3-й переулок	все
		Гравийный 4-й переулок	все
		Графтио	все
		Гремячий Лог	все
		Двинская	все
		Дубровский 1-й переулок	все
		Дубровский 2-й переулок	все
		Звенигородская	все
		Звонкий 1-й переулок	все
		Звонкий 2-й переулок	все
		Кабельщиков	все
		Камская поляна	все
		Карбышева	все
		Кишиневская	все
	Конная	все	
	Коспашская	все	
	Лобвинская	все	
	Луговского	все	
	Маршала Толбухина	все	
	Медведева	все	
	Медногорская	все	
	Мезенская	все	
	Мезенская 3-я	все	
	Мезенская 4-я	все	
	Мезенская 5-я	все	
	Мелитопольская	все	
	микрорайон Химики	все	
	микрорайон Шириаха	все	
	микрорайон Верхнемостовая	все	
	микрорайон Нижнемостовая	все	
	Никитина	все	
	Новогайвинская	все	

		Писарева	все
		Плотинка	все
		Пулковская	все
		Репина	все
		Свободный переулок	все
		Севанская	все
		микрорайон Соцпоселок	все
		Урюпинская	все
		Усадьбная	все
		Ухтинская	все
		Ухтинская 2-я	все
		Широкая	все
		Янаульская	все
		СНТ «Березка»	все
5.6.3	Микрорайон Голованово в границах ул. Корсуньской, Зеленой, Хуторской, Евгения Пузырева		
5.6.3.1	МАОУ «СОШ № 123» г. Перми, структурное подразделение «Детский сад», ул. Оршанская, д. 17, ул. Корсуньская, д. 13; МАДОУ «Детский сад № 22» г. Перми, ул. Уссурийская, д. 23, ул. Волозаборная, д. 1; МАДОУ «Детский сад «Галактика» г. Перми, ул. Академика Веденева, д. 71а, ул. Академика Веденева, д. 75, ул. Александра Пархоменко, д. 6; МАДОУ «Старт» г.Перми, ул. Колвинская, д. 23, ул. Бушмакина, д.8; МАДОУ «Детский сад «Электроник» г. Перми, ул. Газонная, д. 1, ул. Академика Веденева, д. 13а; МАДОУ «ГАРДАРИКА» г. Перми, ул. Социалистическая, д. 10а, ул. Криворожская, д. 37, ул. Цимлянская, д.21б; МАДОУ «Детский сад № 400» г. Перми, ул. Васнецова, д. 9, ул. Карбышева, д. 78а, ул. Репина, д. 68; МАДОУ «Детский сад № 175» г. Перми, ул. Воркутинская, д. 78, ул. Репина, д. 23, ул. Карбышева, д. 34; МАДОУ «Детский сад № 390» г. Перми, ул. Вильямса, д. 47, МАДОУ «ЦРР – детский сад № 394» г. Перми, ул. Гайвинская, д. 16, ул. Репина, д. 10а, ул. Тряслобова, д. 65	Акмолинская	все
		Банная гора	все
		Бенгальская	все
		Бумажников	все
		Васильевская	все
		Ветлянская	все
		Головановская	все
		Горнозаводская	все
		Дальневосточная	все
		Декабря	все
		Евгения Пузырева	все
		Железнодорожная (Малые реки)	все
		Железнодорожные дома	все
		Загорская	все
		Залесная	все
		Звездная	все
		Зеленая	все
		Зеленый переулок	все
		Земляничная	все
		Иркутская	все
		Клубный переулок	все
		Корсуньская	все
		Корсуньская 2-я	все
		Космическая	все
		Кочевская	все
		переулок Крылова	все
		Куликовская	все
		Ленина (микрорайон Голованово)	все
		Лодочная	все
		Луговая	все
		Лядовский переулок	все
		Малореченская	все
		Менделеева	все
		Мозырская	все
		Мозырский 1-й переулок	все
		Мозырский 2-й переулок	все
		Молодежная	все
		Набережная	все
		Новая	все
		Оршанская	все
		Песчаный переулок	все
		Пинская	все
		Попова (Малые реки)	все
		Пришвина	все
		Прохладная	все
		Ромашковая	все
		Рябиновая	все
		Садовая	все
		Северный переулок	все
		Сестрорецкая	все
		Сиреневая	все
		Слудская	все
		Сосновая	все
		Стрелка	все
		Сургутская	все
		Сухумская	все
		Талахицина	все

		Тулвинская	все
		Тупиковый переулок	все
		Хуторская	все
		Челвинская	все
		Шадринская	все
		Школьная	все
		Яблонева	все
5.6.4	Микрорайон Заозерье в границах ул. Трясолобова, правого берега реки Камы, Затонской 3-й, Сигнальной		
5.6.4.1	МАДОУ «ЦРР – детский сад № 394» г. Перми, ул. Трясолобова, д. 65	Байдарочная	все
		Верхне-Камская	все
		Водолазная	все
		Заозерская	все
		Заозерская 2-я	все
		Заозерская 4-я	все
		Затонская	все
		Затонская 2-я	все
		Затонская 3-я	все
		Затонская 4-я	все
		Катерная	все
		Катерная 2-я	все
		Липецкая	все
		Мачтовая	все
		Мачтовая 2-я	все
		Мачтовая 3-я	все
		Мичманская	все
		Новоазовская	все
		Палубная 1-я	все
		Палубная 2-я	все
		Палубная 3-я	все
		Палубная 4-я	все
		Палубная 5-я	все
		Паромная	все
		Паромная 2-я	все
		Пароходная	все
		Пароходная 2-я	все
		Пароходная 3-я	все
		Пароходная 4-я	все
		Пароходная 5-я	все
		Портовая	все
		Прямолинейная	все
		Радистов	все
		Речников	все
		Сигнальная	все
		Сигнальный 1-й переулок	все
		Сигнальный 2-й переулок	все
		Староазовская	все
		Судоремонтная	все
		Танкерная	все
		Танкерная 1-я	все
		Танкерная 2-я	все
		Тимкинская	все
		Трясолобова	все
		Турбинская	все
		Шкиперов	все
		Шлюпочная	все
		Яликовая	все
5.6.5	Микрорайоны Кислотные дачи, Чапаевский в границах ул. Соликамской, Кутузова, Уссурийской, Еловского 4-го переулка		
5.6.5.1	МАДОУ «Детский сад № 22» г. Перми, ул. Уссурийская, д. 23, ул. Водозаборная, д. 1; МАДОУ «Детский сад «Галактика» г. Перми, ул. Академика Веденеева, д. 71а, ул. Академика Веденеева, д. 75, ул. Александра Пархоменко, д. 6; МАДОУ «Старт» г.Перми, ул. Колвинская, д. 23, ул. Бушмакина, д.8; МАДОУ «Детский сад «Электроник» г. Перми, ул. Газонная, д. 1, ул. Академика Веденеева, д. 13а; МАДОУ «ГАРДАРИКА» г. Перми, ул. Социалистическая, д. 10а, ул. Криворожская, д. 37, ул. Цимлянская, д.216; МАОУ «СОШ № 123» г. Перми, структурное подразделение «Детский сад», ул. Оршанская, д. 17, ул. Корсуньская, д. 13; МАДОУ «ЦРР – детский сад № 394» г. Перми, ул. Гайвинская, д. 16, ул. Репина, д. 10а, ул. Трясолобова, д. 65; МАДОУ «Детский сад № 400»	Азотная	все
		Александра Пархоменко	все
		Бакинских Комиссаров	все
		Белорецкая 2-я	все
		Белорусская	все
		Березовая	все
		Бронзовый переулок	все
		Бушмакина	все
		Верхнеудинская	все
		Возовая	все
		Волоколамская	все
		Волочаевская	все
		Генерала Ватутина	все
		Генерала Доватора	все
		Генерала Черняховского	все

	г. Перми, ул. Васнецова, д. 9, ул. Карбышева, д. 78а, ул. Репина, д. 68; МАДОУ «Детский сад № 175» г. Перми, ул. Воркутинская, д. 78, ул. Репина, д. 23, ул. Карбышева, д. 34; МАДОУ «Детский сад № 390» г. Перми, ул. Вильямса, д. 47	Гончарова	все
		Городищенская	все
		Еловая	все
		Еловский 1-й переулок	все
		Еловский 2-й переулок	все
		Еловский 3-й переулок	все
		Еловский 4-й переулок	все
		Кизеловская	все
		Кислотная	все
		Колвинская	все
		Краснодонская	все
		Кукуштанский переулок	все
		Кутузова	все
		Липовая	все
		Логовая 2-я	все
		Минусинский переулок	все
		Можайская	все
		Молдавская	все
		МОПРа	все
		Наймушина	все
		Нежинская	все
		Новогодняя	все
		Октябрьская	все
		Ольховская	все
		Планерная	все
		Планерная 2-я	все
		Пограничный переулок	все
		Пограничная 2-я	все
		Профсоюзная	все
		Рабкоровская	все
		Ракитная	все
		Роменская	все
		Рославльская	все
		Спасская	все
Суперфосфатная	все		
Сурикова	все		
Талицкий переулок	все		
Токарная	все		
Трактовая	все		
Трактористов	все		
Уссурийская	все		
Федотова	все		
Фосфоритная	все		
Химиков	все		
Химкинская	все		
Чапаева	все		
Щитовая	все		
5.6.6	Микрорайоны Левшино, Пермский домостроительный комбинат, КамГЭС, Молодежный в границах ул. Первомайской, Делегатской, Ямальского переулка, Академика Веденеева		
5.6.6.1	МАДОУ «ГАРДАРИКА» г. Перми, ул. Социалистическая, д. 10а, ул. Криворожская, д. 37, ул. Цимлянская, д.21б; МАДОУ «Детский сад № 22» г. Перми, ул. Уссурийская, д. 23, ул. Водозаборная, д. 1; МАДОУ «Детский сад «Галактика» г. Перми, ул. Академика Веденеева, д. 71а, ул. Академика Веденеева, д. 75, ул. Александра Пархоменко, д. 6; МАДОУ «Старт» г.Перми, ул. Колвинская, д. 23, ул. Бушмакина, д.8; МАДОУ «Детский сад «Электроник» г. Перми, ул. Газонная, д. 1, ул. Академика Веденеева, д. 13а; МАОУ «СОШ № 123» г. Перми, структурное подразделение «Детский сад», ул. Оршанская, д. 17, ул. Корсуньская, д. 13; МАДОУ «ЦРР – детский сад № 394» г. Перми, ул. Гайвинская, д. 16, ул. Репина, д. 10а, ул. Трясолобова, д. 65; МАДОУ «Детский сад № 400» г. Перми, ул. Васнецова, д. 9, ул. Карбышева, д. 78а, ул. Репина, д. 68; МАДОУ «Детский сад № 175» г. Перми, ул. Воркутинская, д. 78, ул. Репина, д. 23, ул. Карбышева, д. 34; МАДОУ «Детский сад № 390» г. Перми, ул. Вильямса, д. 47	Адмирала Старикова	все
		Академика Веденеева	все
		Аксайская	все
		Александра Щербакова	все
		Алмазная	все
		Амбарная	все
		Арзамасская	все
		Баргузинская	все
		Белозерская	все
		Боковая	все
		Боковая 2-я	все
		Валежная	все
		Верхневишерская	все
		Верхневолжская	все
		Верхнесылвенская	все
		Верхотурская 1-я	все
		Верхотурская 2-я	все
		Верхоянская	все
		Верхоянский переулок	все
		Виллойский переулок	все
		Волховская	все
		Гагринская	все
		Газонная	все

	Героя Васькина	все
	Гомельская	все
	Городцова	все
	Граничная	все
	Дачная	все
	Делегатская	все
	Домостроительная	все
	Ейский переулок	все
	Ереванская	все
	Железнодорожная	все
	Зарайская	все
	Зюкайская	все
	Ишимская	все
	Кавказская	все
	Каргопольский переулок	все
	Качканарская	все
	Косякова	все
	Краматорская	все
	Краснозаводская	все
	Краснослудская	все
	Криворожская	все
	Кронита	все
	Крутая	все
	Кубанская	все
	Курашимская	все
	Кутамышская	все
	Кутамышский переулок	все
	Кухтымский переулок	все
	Кыновский переулок	все
	Льва Лаврова	все
	Левшинская	все
	Левшинский переулок	все
	Ленинский переулок	все
	Лобачевского	все
	Лоцманская	все
	Лянгасова	все
	Медянский переулок	все
	Менжинского	все
	Никопольская	все
	Новоалмазная	все
	Оргалитовая	все
	Осиновая	все
	Памирская	все
	Пасечная	все
	Пеньковая	все
	Первомайская	все
	Первоуральская	все
	Перевалочная	все
	Песочная	все
	Плановая	все
	Пожарное депо	все
	Рубцовская	все
	Рудянский переулок	все
	Сентябрьская	все
	Серафимовича	все
	Серго	все
	Снежная	все
	Социалистическая	все
	Ставропольская	все
	Станочный переулок	все
	Таганрогская	все
	Таймырская	все
	Тихорецкая	все
	Томская	все
	Тополиная	все
	Усинская	все
	Фрунзе	все
	Хохловская	все
	Цимлянская	все
	Черемуховый 2-й переулок	все
	Череповецкая	все
	Штурвальная 2-я	все

		Юрлинская	все
		Юрлинская 2-я	все
		Язьвинская	все
		Ямальский переулок	все
		Январская	все
5.7	Свердловский район		
5.7.1	Микрорайоны Краснова, Крохалева, Октябрьский в границах ул. 1-й Бахаревской, Василия Васильева, Куйбышева, Маршрутной, реки Данилихи		
5.7.1.1	МАДОУ «АртГрад» г. Перми, ул. Тбилисская, д. 7а, ул. Тбилисская, д. 21а, ул. Гусарова, д. 22а; МАДОУ «ЦРР-детский сад № 69» г. Перми, ул. Куйбышева, д. 169/5; МАДОУ «Детский сад № 352» г. Перми, ул. Гусарова, д. 9а; МАДОУ «Детский сад № 364» г. Перми, Серебрянский проезд, д. 10, Серебрянский проезд, д. 12, ул. Моторостроителей, д. 4, ул. Моторостроителей, д. 14; МАДОУ «ЦРР – детский сад № 417» г. Перми, ул. Вижайская, д. 14а, ул. Вижайская, д. 19а, ул. Солдатова, д. 14а; МАДОУ «Детский сад № 421 «Гармония»» г. Перми, ул. Чернышевского, д. 7а, ул. Революции, д. 3а; МАДОУ «Детский сад № 422» г. Перми, ул. Народовольческая, д. 28; МАДОУ «ЦРР – детский сад № 178» г. Перми, ул. Полины Осипенко, д. 48; МАДОУ «Детский сад «Академика» г. Перми, ул. 1-я Красноармейская, д. 41б, ул. Швецова, д. 31, ул. Механошина, д. 8; МАДОУ «Детский сад «Карусель» г. Перми, ул. Красноармейская 1-я, д. 54, ул. Полины Осипенко, д. 57а; МАДОУ «Детский сад № 291» г. Перми, ул. Льва Шатрова, д. 16, ул. Краснофлотская, д. 11; МАДОУ «Детский сад № 87» г. Перми, ул. Куйбышева, д. 68а; МАДОУ «Детский сад № 312» г. Перми, ул. Героев Хасана, д. 13а, ул. Льва Шатрова, д. 21; МАДОУ «Детский сад № 96» г. Перми, ул. Коминтерна, д. 4, ул. Клары Цеткин, д. 12; МАДОУ «Детский сад № 265» г. Перми, ул. Серпуховская, д. 19, ул. Героев Хасана, д. 97а; МАДОУ «Детский сад № 377» г. Перми, ул. Коломенская, д. 5а, ул. Пихтовая, д. 14а; МАДОУ «Детский сад № 418» г. Перми, ул. Коломенская, д. 22, ул. Краснополянская, д. 39, ул. Нейвинская, 10а; МАДОУ «Школа Агробизнестехнологий» г. Перми, ул. Героев Хасана, д. 117; МАДОУ «ЭКОСАД» г. Перми, ул. Лихвинская, д. 114; МАДОУ «Детский сад № 369» г. Перми, ул. Холмогорская, д. 4а, ул. Братская, д. 6, ул. Балхашская, д. 203; МАДОУ «Детский сад № 165» г. Перми, ул. Мира, д. 19, ул. Мира, д. 9, ул. Мира, д. 5	Академика Курчатова Анвар Гатауллина Бахаревская 1-я Бородинская Брестская Василия Васильева Весенняя Вижайская Гусарова Емельяна Ярославского Илецкая Кабаи Кояновская Кузбасская Куйбышева Лодыгина Лукоянова Люблинская Маршрутная Моторостроителей Муромская Никулина Новосибирская Обвинская Пристанционная Серебрянский проезд Саранская Сергинская Солдатова Таборская Тбилисская Уфимская Яблочкова	все все все все все все все все все все все все со 110 – все дома все все все все все все все все все все все все все все все все все все все
5.7.2	Микрорайоны Центр, Островского, Егошихинский в границах ул. Тихой, Николая Островского, Пушкина, Комсомольского проспекта, Глеба Успенского, Пионерской, Белинского, Героев Хасана, Чернышевского, реки Егошихи		
5.7.2.1	МАДОУ «Детский сад «Академика» г. Перми, ул. 1-я Красноармейская, д. 41б, ул. Швецова, д. 31, ул. Механошина, д. 8; МАДОУ «Детский сад «Карусель» г. Перми, ул. Красноармейская 1-я, д. 54, ул. Полины Осипенко, д. 57а; МАДОУ «Детский сад № 421 «Гармония»» г. Перми, ул. Чернышевского, д. 7а, ул. Революции, д. 3а; МАДОУ «Детский сад № 422» г. Перми, ул. Народовольческая, д. 28; МАДОУ «ЦРР – детский сад № 178» г. Перми, ул. Полины Осипенко, д. 48; МАДОУ «Детский сад № 87» г. Перми, ул. Куйбышева, д. 68а; МАДОУ «АртГрад» г. Перми, ул. Тбилисская, д. 7а, ул. Тбилисская, д. 21а, ул. Гусарова, д. 22а; МАДОУ «ЦРР – детский сад № 69» г. Перми, ул. Куйбышева, д. 169/5; МАДОУ «Детский сад № 352» г. Перми, ул. Гусарова, д. 9а; МАДОУ «Детский сад № 364» г. Перми, Серебрянский проезд, д. 10, Серебрянский проезд, д. 12, ул. Моторостроителей, д. 4, ул. Моторостроителей, д. 14; МАДОУ «ЦРР – детский сад № 417» г. Перми, ул. Вижайская, д. 14а, ул. Вижайская, д. 19а, ул. Солдатова, д. 14а; МАДОУ «Детский сад № 291» г. Перми, ул. Льва Шатрова, д. 16, ул. Краснофлотская, д. 11; МАДОУ «Детский сад № 312» г. Перми, ул. Героев Хасана, д. 13а, ул. Льва Шатрова, д. 21; МАДОУ «Детский сад № 96» г. Перми, ул. Коминтерна, д. 4, ул. Клары Цеткин, д. 12; МАДОУ «Детский сад № 265» г. Перми, ул. Серпуховская, д. 19, ул. Героев Хасана, д. 97а; МАДОУ «Детский сад № 377» г. Перми, ул. Коломенская, д. 5а, ул. Пихтовая, д. 14а; МАДОУ «Детский сад № 418» г. Перми, ул. Коломенская, д. 22,	25-го Октября Артиллерийская Белинского Василия Татищева Веселая Газеты «Звезда» Героев Хасана Глеба Успенского Комсомольский проспект Красноармейская 1-я Краснова Красные казармы Максима Горького Малая Ямская Мальшева Николай Островского Народовольческая Полины Осипенко Пионерская Пушкина Рабоче-Крестьянская Революции Серединная Сибирская	нечетная сторона – с 37 все все все все нечетная сторона – с 33, четная сторона – с 38 четная сторона – с 2 по 12 с 2а по 8 нечетная сторона – с 35 по 69, четная сторона – с 42 по 72 все 16, 24, 25, 26 все дома по 63 все дома – с 43 все все нечетная сторона – с 49, четная сторона – с 40 все все четная сторона – с 2 по 76 все четная сторона – с 2 по 44, нечетная сторона – с 1 по 27/1 все четная сторона – с 30, нечет-

	ул. Краснополянская, д. 39, ул. Нейвинская, д. 10а; МАОУ «Школа Агробизнестехнологий» г. Перми, ул. Героев Хасана, д. 117; МАДОУ «ЭКОСАД» г. Перми, ул. Лихвинская, д. 114; МАДОУ «Детский сад № 369» г. Перми, ул. Холмогорская, д. 4а, ул. Братская, д. 6, ул. Балхашская, д. 203; МАДОУ «Детский сад № 165» г. Перми, ул. Мира, д. 19, ул. Мира, д. 9, ул. Мира, д. 5		ная сторона – с 31
		Тимирязева	все
		Тихая	все
		Фонтанная	все
		Хирурга Суханова	все
		Чернышевского	все
		Швецова	все
5.7.3	Микрорайоны Громовский, Чкаловский, Зеленое хозяйство в границах ул. Чкалова, Красных казарм, Чернышевского, Героев Хасана, Белинского, Пионерской, Глеба Успенского, Комсомольского проспекта, Пушкина, шоссе Космонавтов, реки Данилихи, реки Егошихи		
5.7.3.1	МАДОУ «Детский сад № 96» г. Перми, ул. Коминтерна, д. 4, ул. Клара Цеткин, д. 12; МАДОУ «Детский сад № 291» г. Перми, ул. Льва Шатрова, д. 16, ул. Краснофлотская, д. 11; МАДОУ «Детский сад № 87» г. Перми, ул. Куйбышева, д. 68а; МАДОУ «Детский сад № 312» г. Перми, ул. Героев Хасана, д. 13а, ул. Льва Шатрова, д. 21; МАДОУ «Детский сад «Академика» г. Перми, ул. 1-я Красноармейская, д. 41б, ул. Швецова, д. 31, ул. Механошина, д. 8; МАДОУ «Детский сад «Карусель» г. Перми, ул. Красноармейская 1-я, д. 54, ул. Полины Осипенко, д. 57а; МАДОУ «Детский сад № 421 «Гармония»» г. Перми, ул. Чернышевского, д. 7а, ул. Революции, д. 3а; МАДОУ «Детский сад № 422» г. Перми, ул. Народовольческая, д. 28; МАДОУ «ЦРР – детский сад № 178» г. Перми, ул. Полины Осипенко, д. 48; МАДОУ «АртГрад» г. Перми, ул. Тбилисская, д. 7а, ул. Тбилисская, д. 21а, ул. Гусарова, д. 22а; МАДОУ «ЦРР-детский сад № 69» г. Перми, ул. Куйбышева, д. 169/5; МАДОУ «Детский сад № 352» г. Перми, ул. Гусарова, д. 9а; МАДОУ «Детский сад № 364» г. Перми, Серебрянский проезд, д. 10, Серебрянский проезд, д. 12, ул. Моторостроителей, д. 4, ул. Моторостроителей, д. 14; МАДОУ «ЦРР – детский сад № 417» г. Перми, ул. Вижайская, д. 14а, ул. Вижайская, д. 19, ул. Солдатова, д. 14а; МАДОУ «Детский сад № 265» г. Перми, ул. Серпуховская, д. 19, ул. Героев Хасана, д. 97а; МАДОУ «Детский сад № 377» г. Перми, ул. Коломенская, д. 5а, ул. Пихтовая, д. 14а; МАДОУ «Детский сад № 418» г. Перми, ул. Коломенская, д. 22, ул. Краснополянская, д. 39, ул. Нейвинская, д. 10а; МАОУ «Школа Агробизнестехнологий» г. Перми, ул. Героев Хасана, д. 117; МАДОУ «ЭКОСАД» г. Перми, ул. Лихвинская, д. 114; МАДОУ «Детский сад № 369» г. Перми, ул. Холмогорская, д. 4а, ул. Братская, д. 6, ул. Балхашская, д. 203; МАДОУ «Детский сад № 165» г. Перми, ул. Мира, д. 19, ул. Мира, д. 9, ул. Мира, д. 5	Александра Турчевича	все
		Бийский 1-й переулок	все
		Вильгельма де Геннина	все
		Глеба Успенского	все дома с 13
		Героев Хасана	нечетная сторона – с 7 по 21, четная сторона – с 16 по 32
		Елькина	все
		Карла Модераха	все
		Клары Цеткин	все
		Камчатовская	все
		Коминтерна	все
		Комсомольский проспект	четная сторона – с 72, нечетная сторона – с 71
		шоссе Космонавтов	23, 25
		Краснова	28, 30, 32, 34
		Красные казармы	с 64 все дома
		Краснофлотская	все
		Куйбышева	нечетная сторона – с 51 по 107, четная сторона – с 52 по 104
		Льва Шатрова	все
		Механошина	все
		Нестерова	все
		Нечаева	все
		Парижской Коммуны	все
		Попова	58
		Пушкина	четная сторона – с 78 по 84
		Революции	с 46 все дома
		Седова	все
		Соловьева	все
		Чкалова	все
		Шарташская	все
		Юрия Смирнова	все
5.7.4	Микрорайоны Юбилейный, Южный, Гольий Мыс в границах Бродовского тракта, Восточного обхода, ул. Уктусской, Апрельской, Межевой, Братской, Зеленогорской 2-й, Зеленогорской, Холмогорской 2-й, Горловской, Самаркандской, Глуховской, Старцева, Чкалова, реки Егошихи		
5.7.4.1	МАДОУ «ЭКОСАД» г. Перми, ул. Лихвинская, д. 114; МАДОУ «Детский сад № 369» г. Перми, ул. Холмогорская, д. 4а, ул. Братская, д. 6, ул. Балхашская, д. 203; МАДОУ «Детский сад № 291» г. Перми, ул. Льва Шатрова, д. 16, ул. Краснофлотская, д. 11; МАДОУ «Детский сад № 312» г. Перми, ул. Героев Хасана, д. 13а, ул. Льва Шатрова, д. 21; МАДОУ «Детский сад № 96» г. Перми, ул. Коминтерна, д. 4, ул. Клара Цеткин, д. 12; МАДОУ «Детский сад «Академика» г. Перми, ул. 1-я Красноармейская, д. 41б, ул. Швецова, д. 31, ул. Механошина, д. 8; МАДОУ «Детский сад № 87», ул. Куйбышева, д. 68а; МАДОУ «Детский сад «Карусель» г. Перми, ул. Красноармейская 1-я, д. 54, ул. Полины Осипенко, д. 57а; МАДОУ «Детский сад № 421 «Гармония»» г. Перми, ул. Чернышевского, д. 7а, ул. Революции, д. 3а; МАДОУ «Детский сад № 422» г. Перми, ул. Народовольческая, д. 28; МАДОУ «ЦРР – детский сад № 178» г. Перми, ул. Полины Осипенко, д. 48; МАДОУ «АртГрад» г. Перми, ул. Тбилисская, д. 7а, ул. Тбилисская, д. 21а, ул. Гусарова, д. 22а; МАДОУ «ЦРР-детский сад № 69» г. Перми, ул. Куйбышева, д. 169/5; МАДОУ «Детский сад № 352» г. Перми, ул. Гусарова, д. 9а; МАДОУ «Детский сад № 364» г. Перми, Серебрянский проезд, д. 10, Серебрянский проезд, д. 12, ул. Моторостроителей, д. 4, ул. Моторостроителей, д. 14; МАДОУ «ЦРР – детский сад № 417» г. Перми, ул. Вижайская, д. 14а, ул. Вижайская, д. 19а, ул. Солдатова, д. 14а; МАДОУ «Детский сад № 265»	Апрельская	все
		Арагинская	все
		Балхашская	все
		Бердичевская	все
		Больничная	все
		Братская	все
		Бродовское кольцо	все
		Глуховская	все
		Горловская	все
		Днестровская	все
		Запорожская	все
		Запорожская 2-я	все
		Зеленогорская	все
		Зеленогорская 2-я	все
		Казахская	все
		Кемеровская	все
		Клубная	все
		Ключевая (Гольий Мыс)	все
		Красноуфимская	все
		Лебединская	все
		Лесная (Гольий Мыс)	все
		Лисичанская	все
		Лихвинская	все
		Луганская	все
		Межевая	все

	г. Перми, ул. Серпуховская, д. 19, ул. Героев Хасана, д. 97а; МАДОУ «Детский сад № 377» г. Перми, ул. Коломенская, д. 5а, ул. Пихтовая, д. 14а; МАДОУ «Детский сад № 418» г. Перми, ул. Коломенская, д. 22, ул. Краснополянская, д. 39, ул. Нейвинская, д. 10а; МАОУ «Школа Агробизнестехнологий» г. Перми, ул. Героев Хасана, д. 117; МАДОУ «ЭКОСАД» г. Перми, ул. Лихвинская, д. 114; МАДОУ «Детский сад № 369» г. Перми, ул. Холмогорская, д. 4а, ул. Братская, д. 6, ул. Балхашская, д. 203; МАДОУ «Детский сад № 165» г. Перми, ул. Мира, д. 19, ул. Мира, д. 9, ул. Мира, д. 5	Молодежная (Голый Мыс)	все
		Новоильинская	все
		Осокинская	все
		Полевая 1-я	все
		Полевая 2-я	все
		Промысловая	все
		Рабочая (Голый Мыс)	все
		Самаркандская	все
		Сахалинская	все
		Симферопольская	все
		Старцева	четная сторона – все дома, нечетная сторона – с 61
		Суздальская	все
		Таджикская	все
		Таманская	все
		Туркестанская	все
		Узбекская	все
		Уктусская	все
		Уманская	все
		Усть-Качкинская	все
		Холмогорская	все
		Холмогорская 2-я	все
		Чернушинская	все
		Чукотская	все
		Школьная (Голый Мыс)	все
Южноуральская	все		
Ялуторовская	все		
Бродовское кольцо	все		
Виноградная	все		
Грибная	все		
Земляничная	все		
Зимняя	все		
Кленовая	все		
Ландышева	все		
Летняя	все		
Ореховая	все		
Осенняя	все		
Смородиновая	все		
Цветочная	все		
Ясенева	все		
5.7.5	Микрорайоны Владимирский, Липовая гора, Соболи в границах Бродовского тракта, ул. Таежной, Таежной 4-й, Соболинской 4-й, Соболинской 5-й, 1447 км, Героев Хасана, Чкалова, реки Егошихи		
5.7.5.1	МАДОУ «Детский сад № 265» г. Перми, ул. Серпуховская, д. 19, ул. Героев Хасана, д. 117; МАДОУ «Детский сад № 377» г. Перми, ул. Коломенская, д. 5а, ул. Пихтовая, д. 14; МАДОУ «Детский сад № 418» г. Перми, ул. Коломенская, д. 22, ул. Краснополянская, д. 39, ул. Нейвинская, 10а; МАОУ «Школа Агробизнестехнологий» г. Перми, ул. Героев Хасана, д. 117; МАДОУ «ЭКОСАД» г. Перми, ул. Лихвинская, д. 114; МАДОУ «Детский сад № 369» г. Перми, ул. Холмогорская, д. 4а, ул. Братская, д. 6, ул. Балхашская, д. 203; МАДОУ «Детский сад № 291» г. Перми, ул. Льва Шатрова, д. 16, ул. Краснофлотская, д. 11; МАДОУ «Детский сад № 312» г. Перми, ул. Героев Хасана, д. 13а, ул. Льва Шатрова, д. 21; МАДОУ «Детский сад № 96» г. Перми, ул. Коминтерна, д. 4, ул. Клары Цеткин, д. 12; МАДОУ «Детский сад «Академика» г. Перми, ул. 1-я Красноармейская, д. 41б, ул. Швецова, д. 31, ул. Механошина, д. 8; МАДОУ «Детский сад «Карусель» г. Перми, ул. Красноармейская 1-я, д. 54, ул. Полины Осипенко, д. 57а; МАДОУ «Детский сад № 421 «Гармония» г. Перми, ул. Чернышевского, д. 7а, ул. Революции, д. 3а; МАДОУ «Детский сад № 422» г. Перми, ул. Народовольческая, д. 28; МАДОУ «Детский сад № 87» г. Перми, ул. Куйбышева, д. 68а; МАДОУ «ЦРР – детский сад № 178» г. Перми, ул. Полины Осипенко, д. 48; МАДОУ «АртГрад» г. Перми, ул. Тбилисская, д. 7а, ул. Тбилисская, д. 21а, ул. Гусарова, д. 22а; МАДОУ «ЦРР-детский сад № 69» г. Перми, ул. Куйбышева, д. 169/5; МАДОУ «Детский сад № 352» г. Перми, ул. Гусарова, д. 9а; МАДОУ «Детский сад № 364»	Ашапский переулочек	все
		Бригадирская	все
		Героев Хасана	четная сторона – с 34, нечетная сторона – с 23
		Загарье 2-я	все
		Загарьинская	все
		Ижевская	все
		Козьмы Минина	все
		Коломенская	все
		Косьвинская	все
		Краснополянская	все
		Кустовая	все
		Липогорская 1-я	все
		Липогорская 2-я	все
		Липогорская 3-я	все
		Липогорская 4-я	все
		Липогорская 5-я	все
		Лиственная	все
		Нейвинская	все
		Нейвинская 1-я	все
		Нейвинская 2-я	все
		Нейвинская 3-я	все
		Нейвинская 4-я	все
		Ординская	все
		Пихтовая	все
		Полазненская	все
		Серпуховская	все
Соболинская 1-я	все		
Соболинская 2-я	все		
Соболинская 3-я	все		

	г. Перми, Серебрянский проезд, д. 10, Серебрянский проезд, д. 12, ул. Моторостроителей, д. 4, ул. Моторостроителей, д. 14; МАДОУ «ЦРР – детский сад № 417» г. Перми, ул. Вижайская, д. 14а, ул. Вижайская, д.19а, ул. Солдатова, д.14а; МАДОУ «Детский сад № 165» г. Перми, ул. Мира, д. 19, ул. Мира, д. 9, ул. Мира, д. 5	Соболинская 4-я	все
		Соболинская 5-я	все
		Сюзева	все
		Таежная	все
		Таежная 2-я	все
		Таежная 3-я	все
		Таежная 4-я	все
		Усольская	все
		Ферма 3-я	все
		Ферма 4-я	все
		Центральная Ферма	все
5.7.6	поселок Новые Ляды		
5.7.6.1	МАДОУ «Детский сад № 165» г. Перми, ул. Мира, д. 19, ул. Мира, д. 9, ул. Мира, д. 5	40-летия Победы	все
		Береговая	все
		Белинского	все
		Березовка	все
		Веселая	все
		Гоголя	все
		Горбовая	все
		Горская	все
		Дальняя	все
		Жданова	все
		Железнодорожная	все
		Залесная	все
		Зеленая	все
		Калинина	все
		Кирова	все
		Ключевая	все
		Колхозная	все
		Коммунистическая	все
		Комсомольская	все
		Крестьянская	все
		Крылова	все
		Куйбышева	все
		Кутузова	все
		Лермонтова	все
		Лесная	все
		Липовка	все
		Лиственная	все
		Логовая	все
		Лядовская	все
		Максима Горького	все
		Мира	все
		Мичурина	все
		Молодежная	все
		Николая Островского	все
		Нагорная	все
		Некрасова	все
		Новая	все
		Октябрьская	все
		Первомайская	все
		Пионерская	все
		Подгорная	все
		Покрышкина	все
		Полевая	все
		Пролетарский переулок	все
		Пушкина	все
		Садовая	все
		Тихая	все
		Трудовая	все
		Свердлова	все
		Сельская	все
		Советская	все
		Сосновая	все
		Спортивная	все
		Суворова	все
		Тракторная	все
		Уральская	все
		Флотская	все
		Чапаева	все
		Чкалова	все
		Чусовская	все

		Школьная	все
6	VI. Возраст детей 3-7 лет		
6.1	Все районы города		
6.1.1	Все микрорайоны города		
6.1.1.1	группы ДОУ, имеющие компенсирующую направленность: с нарушениями опорно-двигательного аппарата – МАДОУ «ЦРР – детский сад № 46» г. Перми, ул. Стахановская, д. 51а; МАДОУ «Конструктор успеха» г. Перми, ул. Машинистов, 43а; с нарушениями слуха – МАДОУ «Детский сад № 39б» г. Перми, ул. Подводников, д. 6	все	все



АДМИНИСТРАЦИЯ ГОРОДА ПЕРМИ ПОСТАНОВЛЕНИЕ

21.02.2022

№ 107

О внесении изменений в Перечень должностных лиц функциональных, территориальных органов администрации города Перми, уполномоченных на осуществление муниципального контроля (за исключением муниципального финансового контроля), утвержденный постановлением администрации города Перми от 11.01.2022 № 4

В соответствии с Федеральными законами от 06 октября 2003 г. № 131-ФЗ «Об общих принципах организации местного самоуправления в Российской Федерации», от 31 июля 2020 г. № 248-ФЗ «О государственном контроле (надзоре) и муниципальном контроле в Российской Федерации», Уставом города Перми, в целях актуализации нормативной правовой базы города Перми администрация города Перми **ПОСТАНОВЛЯЕТ**:

1. Внести изменения в Перечень должностных лиц функциональных, территориальных органов администрации города Перми, уполномоченных на осуществление муниципального контроля (за исключением муниципального финансового контроля), утвержденный постановлением администрации города Перми от 11 января 2022 г. № 4, изложив строку 4.1 в следующей редакции:

4.1	Департамент жилищно-коммунального хозяйства администрации города Перми	<p>начальник департамента жилищно-коммунального хозяйства администрации города Перми;</p> <p>заместитель начальника департамента – муниципальный жилищный инспектор департамента жилищно-коммунального хозяйства администрации города Перми;</p> <p>начальник отдела контроля за соблюдением требований к сохранности жилищного фонда и предоставлению жилищных коммунальных услуг – муниципальный жилищный инспектор департамента жилищно-коммунального хозяйства администрации города Перми;</p> <p>консультант отдела контроля за соблюдением требований к сохранности жилищного фонда и предоставлению жилищных коммунальных услуг – муниципальный жилищный инспектор департамента жилищно-коммунального хозяйства администрации города Перми;</p> <p>начальник отдела контроля в сфере управления жилищным фондом и начислением платы за жилищные коммунальные услуги – муниципальный жилищный инспектор департамента жилищно-коммунального хозяйства администрации города Перми;</p> <p>консультант отдела контроля в сфере управления жилищным фондом и начислением платы за жилищные коммунальные услуги – муниципальный жилищный инспектор департамента жилищно-коммунального хозяйства администрации города Перми;</p> <p>начальник отдела административного делопроизводства – муниципальный жилищный инспектор департамента жилищно-коммунального хозяйства администрации города Перми;</p>
-----	--	---

	консультант отдела административного делопроизводства – муниципальный жилищный инспектор департамента жилищно-коммунального хозяйства администрации города Перми; главный специалист отдела административного делопроизводства – муниципальный жилищный инспектор департамента жилищно-коммунального хозяйства администрации города Перми
--	--

2. Настоящее постановление вступает в силу со дня официального опубликования в печатном средстве массовой информации «Официальный бюллетень органов местного самоуправления муниципального образования город Пермь».

3. Управлению по общим вопросам администрации города Перми обеспечить опубликование настоящего постановления в печатном средстве массовой информации «Официальный бюллетень органов местного самоуправления муниципального образования город Пермь».

4. Информационно-аналитическому управлению администрации города Перми обеспечить опубликование (обнародование) настоящего постановления на официальном сайте муниципального образования город Пермь в информационно-телекоммуникационной сети Интернет.

5. Контроль за исполнением настоящего постановления возложить на заместителя главы администрации города Перми Субботина И.А.

Глава города Перми

А.Н. Дёмкин



АДМИНИСТРАЦИЯ ГОРОДА ПЕРМИ ПОСТАНОВЛЕНИЕ

21.02.2022

№ 108

О внесении изменений в схему горячего водоснабжения города Перми на период до 2028 года, утвержденную постановлением администрации города Перми от 28.12.2018 № 1085 «Об утверждении схем водоснабжения и водоотведения города Перми на период до 2028 года»

В соответствии с Федеральными законами от 06 октября 2003 г. № 131-ФЗ «Об общих принципах организации местного самоуправления в Российской Федерации», от 07 декабря 2011 г. № 416-ФЗ «О водоснабжении и водоотведении», постановлением Правительства Российской Федерации от 05 сентября 2013 г. № 782 «О схемах водоснабжения и водоотведения»

администрация города Перми ПОСТАНОВЛЯЕТ:

1. Утвердить прилагаемые изменения в схему горячего водоснабжения города Перми на период до 2028 года, утвержденную постановлением администрации города Перми от 28 декабря 2018 г. № 1085 «Об утверждении схем водоснабжения и водоотведения города Перми на период до 2028 года» (в ред. от 10.04.2019 № 87-П, от 31.10.2019 № 837, от 16.12.2020 № 1271).

2. Настоящее постановление вступает в силу со дня официального опубликования в печатном средстве массовой информации «Официальный бюллетень органов местного самоуправления муниципального образования город Пермь».

3. Управлению по общим вопросам администрации города Перми обеспечить опубликование настоящего постановления в печатном средстве массовой информации «Официальный бюллетень органов местного самоуправления муниципального образования город Пермь».

4. Информационно-аналитическому управлению администрации города Перми обеспечить опубликование (обнародование) настоящего постановления на официальном сайте муниципального образования город Пермь в информационно-телекоммуникационной сети Интернет.

5. Контроль за исполнением настоящего постановления возложить на заместителя главы администрации города Перми Субботина И.А.

Глава города Перми

А.Н. Дёмкин

УТВЕРЖДЕНЫ
 постановлением администрации
 города Перми
 от 21.02.2022 № 108

ИЗМЕНЕНИЯ
 в схему горячего водоснабжения города Перми на период до 2028 года,
 утвержденную постановлением администрации города Перми от 28 декабря 2018 г. № 1085
 «Об утверждении схем водоснабжения и водоотведения города Перми на период до 2028 года»

1. В таблице 1.20 «Основные мероприятия по реализации схемы ГВС» строки 5, 5.1, 5.1.1, 5.1.2 признать утратившими силу.
 2. В таблице 1.21 «Перечень домов с адресами и указанием расходов ГВС от ЦТП, предлагаемых к переводу на ИТП» строки:

ЦТП по ул. Веры Засулич, 50б	ул. Веры Засулич, 44; ул. Веры Засулич, 46; ул. Веры Засулич, 46а; ул. Веры Засулич, 48; ул. Веры Засулич, 50; ул. Веры Засулич, 50а; ул. Веры Засулич, 52; ул. Веры Засулич, 54; ул. Веры Засулич, 54а;	73,5
ЦТП по ул. Янаульской, 34	ул. Янаульская, 34; ул. Янаульская, 36; ул. Янаульская, 38	99,74

признать утратившими силу.

3. В таблице 1.22 «Мероприятия по выводу из эксплуатации объектов ГВС» строки 1.3, 1.4 признать утратившими силу.

4. В таблице 1.24 «Оценка стоимости основных мероприятий по реализации схемы горячего водоснабжения»:

- 4.1. строки 5, 5.1, 5.1.1, 5.1.2 признать утратившими силу;
 4.2. строку:

ИТОГО	1236023
-------	---------

изложить в следующей редакции:

ИТОГО	1231343
-------	---------

5. В таблице 1.25 «Оценка величины необходимых капитальных вложений в строительство и реконструкцию объектов ЦГВС по годам реализации»:

- 5.1. строки 5, 5.1, 5.1.1, 5.1.2 признать утратившими силу;
 5.2. строку:

ИТОГО	41773	173044	198589	206606	336724	199194	115894	60222	56648	57839	59049	1496924
-------	-------	--------	--------	--------	--------	--------	--------	-------	-------	-------	-------	---------

изложить в следующей редакции:

ИТОГО	41773	173044	197349	203166	336724	199194	115894	60222	56648	57839	59049	1492244
-------	-------	--------	--------	--------	--------	--------	--------	-------	-------	-------	-------	---------



АДМИНИСТРАЦИЯ ГОРОДА ПЕРМИ ПОСТАНОВЛЕНИЕ

22.02.2022

№ 109

О проведении в администрации города Перми конкурса «Лучший студенческий проект по развитию местного самоуправления» в 2022 году

На основании постановления администрации города Перми от 26 сентября 2017 г. № 764 «Об утверждении Положения о конкурсе «Лучший студенческий проект по развитию местного самоуправления» администрация города Перми ПОСТАНОВЛЯЕТ:

1. Провести в администрации города Перми конкурс «Лучший студенческий проект по развитию местного самоуправления» (далее – Конкурс) до 31 мая 2022 г.

2. Создать конкурсную комиссию по определению победителей Конкурса.

3. Утвердить прилагаемые:

3.1. состав конкурсной комиссии по определению победителей Конкурса;

3.2. перечень тем по развитию местного самоуправления для Конкурса.

4. Функциональным органам и подразделениям администрации города Перми провести оценку проектов по темам, соответствующим их направлениям деятельности, в соответствии с Положением о конкурсе «Лучший студенческий проект по развитию местного самоуправления», утвержденным постановлением администрации города Перми от 26 сентября 2017 г. № 764.

5. Управлению по вопросам муниципальной службы и кадров администрации города Перми:

5.1. подготовить и обеспечить размещение на официальном сайте муниципального образования город Пермь в информационно-телекоммуникационной сети Интернет объявления о Конкурсе до 15 марта 2022 г.;

5.2. осуществить прием проектов по развитию местного самоуправления для Конкурса от участников Конкурса.

6. Хозяйственному управлению администрации города Перми организовать приобретение сувенирной продукции, изготовление дипломов победителей и сертификатов участников Конкурса за счет средств сметы расходов администрации города Перми в срок до 29 апреля 2022 г.

7. Информационно-аналитическому управлению администрации города Перми:

7.1. обеспечить опубликование (обнародование) настоящего постановления на официальном сайте муниципального образования город Пермь в информационно-телекоммуникационной сети Интернет;

7.2. обеспечить информационное сопровождение и освещение Конкурса в средствах массовой информации и на официальном сайте муниципального образования город Пермь в информационно-телекоммуникационной сети Интернет.

8. Признать утратившим силу постановление администрации города Перми от 12 марта 2021 г. № 151 «О проведении в администрации города Перми конкурса «Лучший студенческий проект по развитию местного самоуправления» в 2021 году».

9. Настоящее постановление вступает в силу со дня подписания.

10. Управлению по общим вопросам администрации города Перми обеспечить опубликование настоящего постановления в печатном средстве массовой информации «Официальный бюллетень органов местного самоуправления муниципального образования город Пермь».

11. Контроль за исполнением настоящего постановления возложить на руководителя аппарата администрации города Перми Молоковских А.В.

Глава города Перми

А.Н. Дёмкин

УТВЕРЖДЕН
постановлением администрации
города Перми
от 22.02.2022 № 109

СОСТАВ
конкурсной комиссии по определению победителей конкурса
«Лучший студенческий проект по развитию местного самоуправления»

Председатель: Молоковских Александр Владимирович	- руководитель аппарата администрации города Перми
Заместитель председателя: Полунина Галина Сергеевна	- начальник управления по вопросам муниципальной службы и кадров администрации города Перми
Секретарь: Баяндина Светлана Владимировна	- начальник отдела формирования и развития кадрового состава управления по вопросам муниципальной службы и кадров администрации города Перми
Члены: Андреев Дмитрий Николаевич	- начальник управления по экологии и природопользованию администрации города Перми
Головин Василий Викторович	- начальник департамента культуры и молодежной политики администрации города Перми
Крузель Елена Ипполитовна	- начальник департамента планирования и мониторинга администрации города Перми
Лапшин Дмитрий Юрьевич	- первый заместитель начальника департамента градостроительства и архитектуры администрации города Перми, главный архитектор
Мамонова Елена Александровна	- заместитель начальника департамента-начальник отдела организации дорожного движения департамента дорог и благоустройства администрации города Перми
Пименова Ирина Геннадьевна	- заместитель начальника департамента-начальник управления промышленности, инвестиций и предпринимательства департамента экономики и промышленной политики администрации города Перми
Шушпанова Наталья Алексеевна	- начальник информационно-аналитического управления администрации города Перми
	- представитель Пермского филиала федерального государственного автономного образовательного учреждения высшего образования «Национальный исследовательский университет «Высшая школа экономики» (по согласованию)

- представитель Пермского филиала федерального государственного бюджетного образовательного учреждения высшего образования «Российская академия народного хозяйства и государственной службы при Президенте Российской Федерации»
(по согласованию)

- представитель федерального государственного автономного образовательного учреждения высшего образования «Пермский государственный национальный исследовательский университет»
(по согласованию)

- представитель федерального государственного бюджетного образовательного учреждения высшего образования «Пермский государственный аграрно-технологический университет имени академика Д.Н. Прянишникова» (по согласованию)

- представитель федерального государственного автономного образовательного учреждения высшего образования «Пермский национальный исследовательский политехнический университет»
(по согласованию)

- представитель федерального государственного бюджетного образовательного учреждения высшего образования «Пермский государственный гуманитарно-педагогический университет» (по согласованию)

- представитель Пермского филиала федерального государственного бюджетного образовательного учреждения высшего образования «Российский экономический университет имени Г.В. Плеханова»
(по согласованию)

УТВЕРЖДЕН
постановлением администрации
города Перми
от 22.02.2022 № 109

ПЕРЕЧЕНЬ

тем по развитию местного самоуправления для конкурса «Лучший студенческий проект по развитию местного самоуправления»

1. Роль брендинга в формировании туристической привлекательности муниципального образования.
2. Популяризация объектов культурного наследия местного значения.
3. Организация взаимодействия органов местного самоуправления и общественности в сфере создания комфортной городской среды в городе Перми.
4. Привлечение студенческой и работающей молодежи к участию в социально значимых проектах города Перми.
5. Малые реки: сохранение природных территорий в городе Перми.



АДМИНИСТРАЦИЯ ГОРОДА ПЕРМИ ПОСТАНОВЛЕНИЕ

22.02.2022

№ 110

О внесении изменений в постановление администрации города Перми от 06.12.2021 № 1112 «Об организации и проведении ярмарок на территории города Перми в 2022 году»

В соответствии с Федеральным законом от 28 декабря 2009 г. № 381-ФЗ «Об основах государственного регулирования торговой деятельности в Российской Федерации», Порядком организации ярмарок и продажи товаров (выполнения работ, оказания услуг) на них на территории Пермского края, утвержденным постановлением Правительства Пермского края от 27 июля 2007 г. № 163-п «О регулировании деятельности розничных рынков на территории Пермского края», Уставом города Перми

администрация города Перми ПОСТАНОВЛЯЕТ:

1. Внести изменения в приложение к плану мероприятий по организации ярмарок и продажи товаров (выполнения работ, оказания услуг) на них на территории города Перми на 2022 год, утвержденному постановлением администрации города Перми от 06 декабря 2021 г. № 1112 «Об организации и проведении ярмарок на территории города Перми в 2022 году» (в ред. от 03.02.2022 № 64), признав схему размещения мест для продажи товаров (выполнения работ, оказания услуг) на ярмарке, имеющих адресный ориентир: город Пермь, ул. Сибирская, 84, утратившей силу.

2. Внести в план проведения ярмарок на территории города Перми на 2022 год, утвержденный постановлением администрации города Перми от 06 декабря 2021 г. № 1112 «Об организации и проведении ярмарок на территории города Перми в 2022 году» (в ред. от 03.02.2022 № 64), следующие изменения:

2.1. строку 1 признать утратившей силу;

2.2. строки 5, 6, 7 изложить в следующей редакции:

5	ДЭПП ИНН 5902000833 ОГРН 1145958090486	г. Пермь, ул. Сибирская, 27, тел. 212-92-75	городская ярмарка	23-25 февраля	празднич- ная универ- сальная	Индустриальный район, ул. Мира, 39	12.00- 20.00	15
6	ДЭПП ИНН 5902000833 ОГРН 1145958090486	г. Пермь, ул. Сибирская, 27, тел. 212-92-75	городская ярмарка	05-07 марта	празднич- ная универ- сальная	Дзержинский район, пр. Парковый, 66	12.00- 20.00	15
7	ДЭПП ИНН 5902000833 ОГРН 1145958090486	г. Пермь, ул. Сибирская, 27, тел. 212-92-75	городская ярмарка	14-16 марта	празднич- ная универ- сальная	Свердловский район, пр. Комсомольский, 91/2	12.00- 20.00	15

3. Настоящее постановление вступает в силу со дня официального опубликования в печатном средстве массовой информации «Официальный бюллетень органов местного самоуправления муниципального образования город Пермь».

4. Управлению по общим вопросам администрации города Перми обеспечить опубликование настоящего постановления в печатном средстве массовой информации «Официальный бюллетень органов местного самоуправления муниципального образования город Пермь».

5. Информационно-аналитическому управлению администрации города Перми обеспечить опубликование (обнародование) настоящего постановления на официальном сайте муниципального образования город Пермь в информационно-коммуникационной сети Интернет.

6. Контроль за исполнением настоящего постановления возложить на заместителя главы администрации города Перми Агеева В.Г.

Глава города Перми

А.Н. Дёмкин



АДМИНИСТРАЦИЯ ГОРОДА ПЕРМИ ПОСТАНОВЛЕНИЕ

22.02.2022

№ 111

О внесении изменений в постановление администрации города Перми от 30.12.2009 № 1039 «Об утверждении Правил оформления правовых актов в администрации города Перми»

В целях актуализации правовых актов администрации города Перми администрация города Перми ПОСТАНОВЛЯЕТ:

1. Внести изменения в постановление администрации города Перми от 30 декабря 2009 г. № 1039 «Об утверждении Правил оформления правовых актов в администрации города Перми» (в ред. от 27.06.2013 № 525, от 15.11.2013 № 1004, от 24.04.2014 № 280, от 29.11.2016 № 1061, от 29.06.2020 № 545), признав пункт 5 утратившим силу.

2. Утвердить прилагаемые изменения в Правила оформления правовых актов в администрации города Перми, утвержденные постановлением администрации города Перми от 30 декабря 2009 г. № 1039 (в ред. от 27.06.2013 № 525, от 15.11.2013 № 1004, от 24.04.2014 № 280, от 29.11.2016 № 1061, от 29.06.2020 № 545).

3. Настоящее постановление вступает в силу со дня официального опубликования в печатном средстве массовой информации «Официальный бюллетень органов местного самоуправления муниципального образования город Пермь».

4. Управлению по общим вопросам администрации города Перми обеспечить опубликование настоящего постановления в печатном средстве массовой информации «Официальный бюллетень органов местного самоуправления муниципального образования город Пермь».

5. Информационно-аналитическому управлению администрации города Перми обеспечить опубликование (обнародование) настоящего постановления на официальном сайте муниципального образования город Пермь в информационно-телекоммуникационной сети Интернет.

6. Контроль за исполнением настоящего постановления возложить на руководителя аппарата администрации города Перми Молоковских А.В.

Глава города Перми

А.Н. Дёмкин

УТВЕРЖДЕНЫ
постановлением администрации
города Перми
от 22.02.2022 № 111

ИЗМЕНЕНИЯ в Правила оформления правовых актов в администрации города Перми, утвержденные постановлением администрации города Перми от 30 декабря 2009 г. № 1039

1. Пункт 1.2 изложить в следующей редакции:

«1.2. Настоящие Правила предназначены для практического применения специалистами администрации города Перми при подготовке и оформлении правовых актов.»

2. Пункт 1.5 признать утратившим силу.

3. Наименование раздела 2 изложить в следующей редакции:

«II. Требования к оформлению текстов проектов правовых актов в администрации города Перми.»

4. Абзац первый пункта 2.1 изложить в следующей редакции:

«2.1. Тексты проектов правовых актов оформляются на бланках установленного образца формата А4.»

5. В пункте 2.2:

5.1. в абзаце первом слово «Microsoft» исключить;

5.2. абзац второй признать утратившим силу.

6. Абзац первый пункта 2.3 изложить в следующей редакции:

«2.3. При создании правового акта его параметры устанавливаются вручную, в тексте правового акта недопустимо использование гиперссылок, автоматической нумерации пунктов, автоматической установки дат, проставление дополнительных пробелов и принудительных переносов слов, непечатных знаков, кавычек, вставок, рисунков, формул в формате графического изображения, которые препятствуют автоматическому форматированию и выравниванию текста при обработке документа программами.»

7. Абзацы шестой-восьмой пункта 3.2 изложить в следующей редакции:

«При подготовке правового акта о внесении изменений перечислять в наименовании проекта все изменяемые им правовые акты нет необходимости. Для удобства восприятия в нем должна быть указана сфера применения правового акта.

Пример:

О внесении изменений в отдельные правовые акты администрации города Перми в сфере градостроительства».

8. В пункте 3.3.2:

8.1. абзац четвертый изложить в следующей редакции:

«точное, четкое задание, поручение;»;

8.2. в абзаце одиннадцатом слова «отсутствуют, имеющие тот же смысл русские термины и выражения» словами «отсутствуют русские термины и выражения, имеющие тот же смысл»;

8.3. после абзаца одиннадцатого дополнить абзацем следующего содержания:

«В правовом акте недопустимо использование синонимов в отношении одних и тех же понятий, терминов, наименований чего-либо, приводящих к юридико-лингвистической неопределенности.»;

8.4. дополнить абзацами следующего содержания:

«Если имеются рекомендации физическим и юридическим лицам, органам государственной власти Российской Федерации и Пермского края, их территориальным органам, используется формулировка «Рекомендовать.»».

Пример:

2. Рекомендовать собственникам и (или) иным законным владельцам источников тепловой энергии, тепловых сетей, теплопотребляющих установок произвести заполнение систем теплоснабжения к 07 сентября 2021 г.».

9. Пункт 3.4.1 после абзаца третьего дополнить абзацами следующего содержания:

«либо:

2. Настоящее постановление вступает в силу с 01 января 2022 г., но не ранее дня официального опубликования в печатном средстве массовой информации «Официальный бюллетень органов местного самоуправления город Пермь.»».

10. В пункте 3.5:

10.1. после слов «Главой города Перми и» дополнить словами «первым заместителем главы администрации города Перми.»;

10.2. после слов «заместителями главы администрации города Перми.» дополнить словами «руководителем аппарата администрации города Перми.».

11. Абзац второй пункта 3.6 изложить в следующей редакции:

«При подписании правового акта исполняющим обязанности собственная должность не указывается. Наименование должности печатается от границы левого поля с прописной буквы через межстрочный интервал 12 пт с пробелом между инициалами и фамилией. Расшифровка подписи располагается на уровне последней строки наименования должности. Последняя буква в расшифровке подписи ограничивается правым полем.».

12. В пункте 5.2 слова «, в свою очередь,» исключить.

13. В пункте 5.4:

13.1. абзац первый изложить в следующей редакции:

«5.4. При неоднократных ссылках на один и тот же правовой акт, орган, объект, процедуру и так далее может быть введено сокращение, отражающее суть (смысл) сокращаемых слов. При введении сокращения в правовом акте по тексту проекта недопустимо использовать омонимы и двусмысленные термины, приводящие к юридико-лингвистической неопределенности.»;

13.2. дополнить абзацами следующего содержания:

«В преамбуле сокращение недопустимо.

Если правовой акт состоит из основной части и приложений, сокращения применяются в каждой из указанных структурных единиц правового акта самостоятельно вне зависимости от введения сокращения в другой структурной единице правового акта.».

14. Абзац пятый пункта 5.10 после слов «структурная единица» дополнить словами «правового акта».

15. Абзац первый пункта 6.1 после слов «структурной единицы» дополнить словами «правового акта».

16. Абзац шестой пункта 6.3 после слов «Не допускается» дополнить словами «автоматическое проставление.».

17. Абзац второй пункта 7.1 изложить в следующей редакции:

«Каждое приложение имеет собственную нумерацию страниц, начиная со второго листа. Первая страница в приложении не нумеруется. Номера страниц проставляются арабскими цифрами по центру верхнего поля листа без слов «страница», «страницы», «стр.» и знаков препинания шрифтом № 14 от верхнего края – 0,64 см.»

18. В пункте 7.4:

18.1. абзацы первый-пятый изложить в следующей редакции:

«7.4. Гриф приложения располагается в правом верхнем углу следующей страницы после текста проекта правового акта, выравнивается по левому краю на расстоянии 10 см от левого поля для книжного варианта, 17,5 см – для альбомного через межстрочный интервал 12 пт шрифтом № 14. Слово «Приложение» выделяется отдельной строкой. При оформлении приложения к проекту правового акта предусматривается место для оформления даты и регистрационного номера.

Примеры:

Приложение
к постановлению администрации
города Перми
от

либо:

Приложение
к распоряжению главы
администрации Ленинского
района города Перми
от»;

18.2. абзац шестой признать утратившим силу.

19. В пункте 7.5:

19.1. в абзаце первом слова «на приложении» исключить;

19.2. абзац четвертый изложить в следующей редакции:

«При этом слова «УТВЕРЖДЕНА», «УТВЕРЖДЕН» согласуются в роде и числе с наименованием утверждаемого документа (порядок – УТВЕРЖДЕН, положение – УТВЕРЖДЕНО, правила – УТВЕРЖДЕНЫ), выделяются отдельной строкой и оформляются в соответствии с пунктом 7.4 настоящих Правил.»;

19.3. абзац пятый признать утратившим силу.

20. Абзац первый пункта 7.6 изложить в следующей редакции:

«7.6. Наименование приложения располагается по центру полужирным шрифтом через межстрочный интервал 12 пт, первое слово заголовка пишется прописными буквами, перенос слов не допускается, разрыв предлога и союза со словом при переносе не допускается, точка в конце наименования не ставится.»

21. В пункте 7.8.1:

21.1. абзац первый изложить в следующей редакции:

«7.8.1. раздел как структурная единица правового акта обозначается римскими цифрами.»;

21.2. абзацы второй-четвертый признать утратившими силу;

21.3. абзац пятый изложить в следующей редакции:

«Обозначение и наименование раздела печатаются с прописной буквы по центру страницы полужирным шрифтом в одну строку с обозначением номера раздела, точка в конце наименования раздела не ставится.»

22. Абзац первый пункта 7.8.2 после слов «структурная единица» дополнить словами «правового акта».

23. В пункте 7.8.3 слова «в исключительных случаях» исключить.

24. Пункт 7.8.4 изложить в следующей редакции:

«7.8.4. абзац как структурная единица правового акта начинается на расстоянии 1,27 см от левой границы текстового поля, отделяется точкой с запятой. Отсчет абзацев ведется с первой строки пункта.»

25. Пункт 8.2 после абзаца второго дополнить абзацами следующего содержания:

«Пример:

Расчет показателя конечного результата	
формула расчета показателя конечного результата	буквенное обозначение переменной в формуле расчета

либо:

№	Направление расходов (отрасль), наименование показателя	2022 год	2023 год	2024 год
		Размер расчетного показателя (тыс. руб.)	Размер расчетного показателя (тыс. руб.)	Размер расчетного показателя (тыс. руб.)

26. В абзаце пятом пункта 8.5 таблицу изложить в следующей редакции:

№	Наименование цели, задачи, мероприятия по программе	Показатели непосредственного результата						Источник финансирования	Объем финансирования, тыс. руб.			
		наименование показателя непосредственного результата	ед. изм.	2010 год	2011 год	2012 год	2013 год		2010 год	2011 год	2012 год	2013 год
1	2	3	4	5	6	7	8	9	10	11	12	13
1	Цель. Обеспечение нормативного наружного освещения объектов внешнего благоустройства на территории города Перми											
1.1	Задача. Строительство сетей наружного освещения на объектах внешнего благоустройства											
1.1.1	Мероприятие. Проектно-изыскательские работы по строительству сетей наружного освещения улиц и дорог города Перми	протяженность сетей наружного освещения улиц и дорог города Перми	км	-	-	82,5	61,83	бюджет города Перми	-	-	191	229

«Таблица 3

27. В наименовании раздела 9 слова «координационных и» исключить.

28. В пункте 9.1:

28.1. в абзаце первом слова «координационные и» исключить;

28.2. после абзаца первого дополнить абзацем следующего содержания:

«При необходимости включения депутатов Пермской городской Думы в составы рабочих групп, советов, комиссий и иных коллегиальных органов администрации города Перми наименования должностей председателя Пермской городской Думы, заместителей председателя Пермской городской Думы и председателей комитетов Пермской городской Думы оформляются в соответствии с решениями Пермской городской Думы.»

29. Пункты 9.2, 9.3 изложить в следующей редакции:

«9.2. При утверждении состава комиссии члены комиссии располагаются следующим образом:

председатель комиссии;

заместитель (заместители) председателя комиссии;

секретарь комиссии;

члены комиссии.

Расположение фамилий внутри каждой группы членов комиссии оформляется в алфавитном порядке.

Пример:

СОСТАВ

комиссии по налоговой и бюджетной политике администрации города Перми в области доходов бюджета города Перми

Председатель:

Фамилия

- заместитель главы администрации города Перми

Имя Отчество

Заместители председателя:

Фамилия

- заместитель главы администрации города Перми

Имя Отчество

Фамилия

- начальник департамента ... администрации

Имя Отчество

города Перми

Секретарь:

Фамилия - главный специалист отдела ... департамента ...
Имя Отчество администрации города Перми

Члены комиссии:

Фамилия - заместитель начальника ... управления
Имя Отчество администрации города Перми

Фамилия - депутат Пермской городской Думы (по согласованию)
Имя Отчество

Фамилия - заместитель начальника департамента ...
Имя Отчество администрации города Перми

Фамилия - заместитель главы администрации города Перми.
Имя Отчество

9.3. При включении в состав комиссии лиц, не являющихся муниципальными служащими администрации города Перми и работниками муниципальных учреждений и предприятий города Перми, после изложения должности лица в скобках пишется «(по согласованию)».

Пример:

Фамилия - директор государственного краевого учреждения культуры «Краевой научно-производственный центр по охране и использованию памятников истории и культуры Пермской области» (по согласованию)
Имя Отчество

30. Пункт 10.1 изложить в следующей редакции:

«10.1. Внесением изменений считается:

замена слов, цифр, аббревиатур;

исключение слов, цифр, предложений, позиций;

исключение структурных единиц не вступившего в силу правового акта;

новая редакция структурной единицы правового акта;

дополнение структурной единицы правового акта новыми словами, цифрами или предложениями;

дополнение структурными единицами правового акта;

приостановление действия правового акта или его структурных единиц;

продление действия правового акта или его структурных единиц.».

31. В пункте 10.3 слова «, нумеруемые арабскими цифрами, или на абзацы, не имеющие обозначений» исключить.

32. Пункт 10.3.3 после слов «структурными единицами» дополнить словами «правового акта».

33. Пункт 10.5 после слов «замена слов, цифр» дополнить словом «предложений».

34. В пункте 10.8 слово «недопустимо» заменить словами «не допускается».

35. Абзац первый пункта 10.10 изложить в следующей редакции:

«10.10. Вносимые в правовой акт изменения должны излагаться последовательно с указанием конкретной структурной единицы правового акта, в которую вносятся изменения. Внесение изменений в правовой акт следует оформлять, начиная с наименьшей структурной единицы правового акта.».

36. В пункте 10.11:

36.1. абзац третий после слов «структурную единицу» дополнить словами «правового акта»;

36.2. абзац шестой после слов «структурную единицу» дополнить словами «правового акта».

37. Пункт 10.12 признать утратившим силу.

38. Пункт 10.13.1 дополнить предложением «Отдельно вносить изменения в гриф не нужно.».

39. Пункт 10.13.2 изложить в следующей редакции:

«10.13.2. при изложении приложения в новой редакции текст такого приложения оформляется как приложение к изменяющему правовому акту;».

40. В абзаце втором пункта 10.13.3 слова «(название приложения)» заменить словами «Порядок (наименование Порядка)».

41. Дополнить пунктом 10.13.5 следующего содержания:

«10.13.5. в случае если пункт, содержащий ссылку на приложение, излагается в новой редакции без ссылки на приложение, необходимо указанное выше приложение признать утратившим силу отдельным пунктом.».

42. Абзац первый пункта 10.15 изложить в следующей редакции:

«10.15. Внесение изменений в несколько правовых актов может оформляться в одном правовом акте отдельными пунктами.»

43. Абзац десятый пункта 10.16 изложить в следующей редакции:

«в абзаце четвертом слова «...» исключить;»

44. Абзацы третий-седьмой пункта 10.17 изложить в следующей редакции:

«1. Внести в постановление администрации города Перми от _____ № ____ «_____» следующие изменения:

1.1. в пункте 2:

1.1.1. в абзаце первом слова «...» заменить словами «...»;

1.1.2. абзац третий дополнить предложением следующего содержания:

«.....»;

1.1.3. абзац четвертый изложить в следующей редакции:»

45. Абзац третий пункта 10.19 изложить в следующей редакции:

«цифры «1 214,125» заменить цифрами «1 315,126»;»

46. Пункт 10.21.1 после слов «структурной единицы» дополнить словами «правового акта», после слов «структурную единицу» дополнить словами «правового акта».

47. Абзац второй пункта 10.21.2 после слов «структурную единицу» дополнить словами «правового акта».

48. Абзац второй пункта 10.21.4 после слов «структурную единицу» дополнить словами «правового акта».

49. Пункт 10.21.5 изложить в следующей редакции:

«10.21.5. изложение структурной единицы правового акта в новой редакции не требует признания утратившей(ими) силу предыдущей(их) редакции(ий) данной структурной единицы.

Признавать утратившими силу все изменения, внесенные в правовой акт, необходимо только в случае принятия правового акта, признающего основной правовой акт утратившим силу.»

50. Пункт 10.23 изложить в следующей редакции:

«10.23. Способы оформления внесения изменений:

Примеры:

1. Внести изменения в пункт 16 постановления администрации города Перми от _____ № ____ «_____», дополнив абзацем третьим следующего содержания:

«.....».

1. Внести в постановление администрации города Перми от _____ № ____ «_____» следующие изменения:

1.1. абзац второй пункта 16 после слов «.....» дополнить словами «.....»;

1.2. абзац второй пункта 17 дополнить предложением следующего содержания:

«.....»;

1.3. в абзаце втором пункта 18 второе предложение исключить;

1.4. в абзаце втором пункта 19 слова «.....» исключить;

1.5. в абзаце втором пункта 20 слово «.....» заменить словом «.....».

51. Пункты 10.26.1-10.26.3 изложить в следующей редакции:

«10.26.1. При включении (исключении) в состав комиссии членов комиссии используются следующие формулировки:

Примеры:

1. Включить в состав комиссии Фамилия Имя Отчество, начальника департамента ... администрации города Перми, членом комиссии.

2. Исключить из состава комиссии Фамилия И.О.

Если в состав комиссии необходимо включить нескольких лиц, то изменения оформляются следующим образом:

Пример:

Включить в состав комиссии членами комиссии следующих лиц:

«Фамилия _____ - начальник департамента ... администрации города Перми

Имя Отчество _____

Фамилия _____ - начальник отдела... администрации города Перми»

Имя Отчество _____

Если в состав комиссии требуется включить председателя, заместителя председателя или секретаря комиссии, то в первую очередь при внесении изменений излагается такой пункт, а далее следующие позиции в составе коллегиальных органов.

Пример:

1.1. включить в состав комиссии Фамилия И.О., начальника департамента ... администрации города Перми, председателем комиссии;

1.2. позицию:

«Фамилия - заместитель начальника департамента ... администрации
Имя Отчество города Перми»

изложить в следующей редакции:

«Фамилия - начальник департамента ... администрации города Перми»;
Имя Отчество

1.3. включить Фамилия Имя Отчество, члена Союза архитекторов России, членом комиссии (по согласованию);

10.26.2. если необходимо внести изменения в имя, должность, статус лица, внесение изменений оформляется следующим образом:

Пример:

позицию:

«Фамилия - первый заместитель начальника департамента ...
Имя Отчество администрации города Перми»

изложить в следующей редакции:

«Фамилия - начальник департамента ... администрации города Перми»
Имя Отчество

либо:

позицию:

«Председатель:
Фамилия - заместитель начальника департамента-начальник управления ... администрации
Имя Отчество города Перми»

изложить в следующей редакции:

«Председатель:
Фамилия - заместитель начальника департамента-начальник
Имя Отчество управления ... администрации города Перми»;

10.26.3. если необходимо внести изменения в состав комиссии, члены которой располагаются не в алфавитном порядке, проект правового акта оформляется следующим образом:

Пример:

после позиции:

«Фамилия - заместитель начальника департамента-начальник управления ... администрации
Имя Отчество города Перми»

дополнить позицией следующего содержания:

«Фамилия - председатель совета Координационного центра
Имя Отчество Пермского добровольчества (по согласованию)»...».

52. Пункт 11.6 признать утратившим силу.

53. В пункте 11.11:

53.1. абзац второй дополнить словами «правового акта»;

53.2. абзац третий после слов «структурная единица» дополнить словами «правового акта».

54. Пункт 11.13 после слов «структурные единицы» дополнить словами «правового акта».

55. Абзац первый пункта 11.22 изложить в следующей редакции:

«11.22. Исключению подлежат только отдельные слова, цифры, предложения, находящиеся в составе структурных единиц правового акта, тогда как структурные единицы правового акта: разделы, пункты, абзацы, позиции, строки, примечания, сноски подлежат признанию утратившими силу.».

ПРАВОВЫЕ АКТЫ ФУНКЦИОНАЛЬНЫХ ОРГАНОВ АДМИНИСТРАЦИИ ГОРОДА ПЕРМИ



АДМИНИСТРАЦИЯ ГОРОДА ПЕРМИ ЗАМЕСТИТЕЛЬ ГЛАВЫ АДМИНИСТРАЦИИ ГОРОДА ПЕРМИ-НАЧАЛЬНИК ДЕПАРТАМЕНТА ЗЕМЕЛЬНЫХ ОТНОШЕНИЙ РАСПОРЯЖЕНИЕ

12.01.2022

№ 21-01-03-87

Об установлении публичного сервитута в отдельных целях

На основании статей 39.37, 39.43 Земельного кодекса Российской Федерации, статьи 3.3, 3.6 Федерального закона от 25 октября 2001 г. № 137-ФЗ «О введении в действие Земельного кодекса Российской Федерации», Положения о департаменте земельных отношений администрации города Перми, утвержденного решением Пермской городской Думы от 24 февраля 2015 г. № 39, ходатайства ОАО «МРСК Урала» об установлении публичного сервитута от 29 ноября 2021 г. № 21-01-06-16460:

1. Установить публичный сервитут в отдельных целях в отношении земель, государственная собственность на которые не разграничена, и земельных участков, поименованных в перечне земельных участков, согласно приложению к настоящему распоряжению, на срок 48 лет 11 месяцев для размещения объекта электросетевого хозяйства ВЛ 0,4 кВ от КТП-7004, входящих в состав электросетевой комплекс (ЭСК) «Подстанция 110/6 кВ «Балатовская» с линиями электропередачи и трансформаторными подстанциями» с кадастровым номером 59:01:0000000:77045, принадлежащего на праве собственности ОАО «МРСК Урала», которое подтверждается выпиской из Единого государственного реестра недвижимости от 07 декабря 2021 г. № КУВИ-002/2021-162632954.

2. Утвердить границы публичного сервитута в отдельных целях согласно приложению к настоящему распоряжению (схема расположения границ публичного сервитута, (условный номер 3823:21ПС)).

3. Плата за публичный сервитут в отдельных целях не устанавливается.

4. Утвердить прилагаемый график проведения работ при осуществлении деятельности, для обеспечения которой устанавливается публичный сервитут в отдельных целях.

5. ОАО «МРСК Урала» (ИНН 6671163413) обязано привести земли, государственная собственность на которые не разграничена и земельные участки в состояние, пригодное для их использования в соответствии с разрешенным использованием, в срок не позднее, чем 3 месяца после завершения эксплуатации инженерного сооружения, для размещения которого был установлен публичный сервитут.

6. Отделу по рассмотрению сервитутов в течение 2 рабочих дней со дня подписания направить копию настоящего распоряжения:

6.1. в информационно-аналитическое управление администрации города Перми для размещения в течение 5 рабочих дней со дня подписания распоряжения на официальном сайте муниципального образования город Пермь в информационно-телекоммуникационной сети Интернет;

6.2. в территориальный орган администрации города Перми по месту нахождения земельных участков для размещения в общедоступных местах (на досках объявлений, размещенных во всех подъездах многоквартирного дома, или в пределах земельного участка, на котором расположен многоквартирный дом) в течение 5 рабочих дней со дня подписания распоряжения;

6.3. в управление по общим вопросам администрации города Перми для опубликования распоряжения (за исключением приложений к нему) в течение 5 рабочих дней со дня подписания распоряжения в печатном средстве массовой информации «Официальный бюллетень органов местного самоуправления муниципального образования город Пермь»;

6.4. в ОАО «МРСК Урала» (ИНН 6671163413);

6.5. правообладателям земельных участков, в отношении которых принято решение об установлении публичного сервитута в отдельных целях.

6.6. в орган, осуществляющий государственный кадастровый учет и государственную регистрацию прав, в течение 5 рабочих дней со дня подписания настоящего распоряжения.

7. Отделу договоров направить заявление о государственной регистрации прекращения права аренды земельным участком с кадастровым номером 59:01:0000000:81630 в орган, осуществляющий государственный кадастровый учет и государственную регистрацию прав, в течение 5 рабочих дней со дня подписания настоящего распоряжения.

8. Настоящее распоряжение вступает в силу со дня подписания.

9. Контроль за исполнением настоящего распоряжения возложить на заместителя начальника департамента земельных отношений администрации города Перми Хайруллину К.М.

Исполняющий обязанности заместителя
главы администрации города Перми -
начальника департамента земельных
отношений администрации города Перми

Е.Н. Гонцова



А Д М И Н И С Т Р А Ц И Я Г О Р О Д А П Е Р М И
З А М Е С Т И Т Е Л Ь Г Л А В Ы А Д М И Н И С Т Р А Ц И И
Г О Р О Д А П Е Р М И - Н А Ч А Л Ь Н И К Д Е П А Р Т А М Е Н Т А
З Е М Е Л Ь Н Ы Х О Т Н О Ш Е Н И Й
Р А С П О Р Я Ж Е Н И Е

02.02.2022

№ 21-01-03-375

Об установлении публичного сервитута в отдельных целях

На основании статей 39.37, 39.43 Земельного кодекса Российской Федерации, статьи 3.6 Федерального закона от 25 октября 2001 г. № 137-ФЗ «О введении в действие Земельного кодекса Российской Федерации», Положения о департаменте земельных отношений администрации города Перми, утвержденного решением Пермской городской Думы от 24 февраля 2015 г. № 39, ходатайства МКУ «УТЗ» об установлении публичного сервитута от 20 декабря 2021 г. № 059-34/1-01-09-3-1895, муниципальной программы «Развитие системы жилищно-коммунального хозяйства в городе Перми», утвержденной постановлением администрации города Перми от 20 октября 2021 г. № 924:

1. Установить публичный сервитут в отдельных целях в отношении земельного участка с кадастровым номером 59:01:2910398:4, расположенного по адресу: г. Пермь, Орджоникидзевский район, по ул. Гайвинской в промрайоне Гайва, на срок 10 лет для размещения водопроводных сетей в целях подключения (технологического присоединения) к сетям инженерно-технического обеспечения (строительства) и реконструкции (санации) 2-й нитки водовода Гайва-Заозерье, принадлежащего на праве собственности муниципальному образованию город Пермь, которое подтверждается постановлением администрации города Перми от 11 августа 1995 г. № 1637 «О передаче зданий, объектов коммунального, культурно-бытового назначения и инженерной инфраструктуры Заозерской РЭБ флота акционерного общества «Судоходная компания» Камское речное пароходство» в муниципальную собственность».

2. Утвердить границы публичного сервитута в отдельных целях согласно приложению к настоящему распоряжению (схема расположения границ публичного сервитута, (условный номер 10398:35ПС)).

3. МКУ «УТЗ» (ИНН 5902293058) обязано привести земельный участок в состояние, пригодное для его использования в соответствии с разрешенным использованием, в срок не позднее, чем 3 месяца после завершения эксплуатации инженерного сооружения, для размещения которого был установлен публичный сервитут.

4. Отделу по рассмотрению сервитутов в течение 2 рабочих дней со дня подписания направить копию настоящего распоряжения:

4.1. в информационно-аналитическое управление администрации города Перми для размещения в течение 5 рабочих дней со дня подписания распоряжения на официальном сайте муниципального образования город Пермь в информационно-телекоммуникационной сети Интернет;

4.2. в управление по общим вопросам администрации города Перми для опубликования распоряжения (за исключением приложений к нему) в течение 5 рабочих дней со дня подписания распоряжения в печатном средстве массовой информации «Официальный бюллетень органов местного самоуправления муниципального образования город Пермь»;

4.3. в МКУ «УТЗ» (ИНН 5902293058);

4.4. правообладателю земельного участка, в отношении которого принято решение об установлении публичного сервитута в отдельных целях;

4.5. в орган, осуществляющий государственный кадастровый учет и государственную регистрацию прав, в течение 5 рабочих дней со дня подписания настоящего распоряжения.

5. Настоящее распоряжение вступает в силу со дня подписания.

6. Контроль за исполнением настоящего распоряжения возложить на заместителя начальника департамента земельных отношений администрации города Перми Хайруллину К.М.

Исполняющий обязанности заместителя
главы администрации города Перми -
начальника департамента земельных
отношений администрации города Перми

Е.Н. Гонцова



А Д М И Н И С Т Р А Ц И Я Г О Р О Д А П Е Р М И
Н А Ч А Л Ь Н И К Д Е П А Р Т А М Е Н Т А
Ж И Л И Щ Н О - К О М М У Н А Л Ь Н О Г О Х О З Я Й С Т В А
Р А С П О Р Я Ж Е Н И Е

18.02.2022

№ 059-04-03-3

О внесении изменения в перечень многоквартирных домов в городе Перми, формирующих фонд капитального ремонта на специальном счете некоммерческой организации «Фонд капитального ремонта общего имущества в многоквартирных домах в Пермском крае», утвержденный распоряжением заместителя главы администрации города Перми-начальником департамента жилищно-коммунального хозяйства от 14.07.2017 № СЭД-059-04-01-03-13

В соответствии с частями 8,9 статьи 175 Жилищного Кодекса Российской Федерации, Законом Пермского края от 11 марта 2014 года № 304-ПК «О системе капитального ремонта общего имущества в многоквартирных домах, расположенных на территории Пермского края», Положением о департаменте жилищно-коммунального хозяйства администрации города Перми, утвержденным решением Пермской городской Думы от 26 июня 2012 № 138, на основании принятого собственниками помещений в многоквартирном доме решения о замене владельца специального счета

1. Внести в Перечень многоквартирных домов в городе Перми, формирующих фонд капитального ремонта на специальном счете, владельцем которого является некоммерческая организация «Фонд капитального ремонта общего имущества в многоквартирных домах в Пермском крае», в связи с прекращением договора управления с лицом, осуществляющим управление многоквартирными домами, отсутствием решения общего собрания собственников помещений многоквартирных домов о выборе владельца специального счета или об изменении способа формирования фонда капитального ремонта (далее — Перечень), утвержденный распоряжением заместителя главы администрации города Перми - начальника департамента жилищно- коммунального хозяйства от 14.07.2017 № СЭД-059-04-01-03-13 (в ред. от 23.04.2021 № 059-04-03-14, от 23.06.2021 № 059-04-03-23, от 30.06.2021 № 059-04-03-26, от 12.10.2021 № 059-04-03-46, от 28.12.2021 № 059-04-03-61), изменение, исключив строку:

33	Новые Ляды, 40 лет Победы	10
----	---------------------------	----

2. Изложить Перечень в редакции согласно Приложению к настоящему распоряжению.

3. Распоряжение вступает в силу с даты подписания.

4. Контроль за исполнением распоряжения возложить на заместителя начальника департамента - начальника управления жилищным фондом департамента жилищно-коммунального хозяйства администрации города Перми Сидикова Руслана Ильдаровича.

А.И. Власов

Приложение
к распоряжению начальника ДЖКХ
администрации г. Перми
18.02.2022 059-04-03-3

ПЕРЕЧЕНЬ

многоквартирных домов в городе Перми, формирующих фонд капитального ремонта на специальном счете, владельцем которого является некоммерческая организация «Фонд капитального ремонта общего имущества в многоквартирных домах в Пермском крае», в связи с прекращением договора управления с лицом, осуществляющим управление многоквартирными домами, отсутствием решения общего собрания собственников помещений многоквартирных домов о выборе владельца специального счета или об изменении способа формирования фонда капитального ремонта

№ п/п	Улица (переулок, проспект)	Дом / корпус
1	2	3
1	40-летия Победы	10
2	Автозаводская	4
3	Александра Щербакова	13
4	Архитектора Свиязева	44
5	Белозерская	15
6	б-р Гагарина	53
7	Братьев Вагановых	10
8	Веры Засулич	43
9	Весенняя	30
10	Гашкова	13
11	Генерала Черняховского	62
12	Генерала Черняховского	60
13	Генерала Черняховского	25
14	Генерала Черняховского	72а
15	Героев Хасана	11А
16	Голева	1
17	Дружбы	7
18	Калинина	21
19	Карпинского	72
20	Крупской	71
21	Лебедева	16
22	Лодыгина	37
23	Магистральная	12а
24	Маршала Рыбалко	91
25	Маршала Рыбалко	97
26	Мира	16
27	Мира	8
28	Можайская	20
29	Моторостроителей	10
30	Невского	10
31	Нефтяников	11
32	Николая Островского	113
33	Новые Ляды, Веселая	2
34	Новые Ляды, Чусовская	22а
35	Одоевского	36
36	Проспект Декабристов	27
37	Репина	17
38	Репина	2а
39	Репина	10

40	Сергинская	7
41	Советской Армии	72/1
42	Советской Армии	72/3
43	Солдатова	42/1
44	Танцорова	27
45	Тимирязева	15
46	Уральская	84
47	Уральская	111
48	Фонтанная	3
49	Худанина	7
50	Чкалова	58
51	Юнг Прикамья	35
52	Юнг Прикамья	37



**АДМИНИСТРАЦИЯ ГОРОДА ПЕРМИ
НАЧАЛЬНИК ДЕПАРТАМЕНТА ОБРАЗОВАНИЯ
РАСПОРЯЖЕНИЕ**

21.02.2022

№ 059-08-01-26-31

**Об утверждении новой редакции устава муниципального автономного
общеобразовательного учреждения «Средняя общеобразовательная школа № 61» г. Перми**

В соответствии с Федеральным законом от 03 ноября 2006 г. № 174-ФЗ «Об автономных учреждениях», решением Пермской городской Думы от 12 сентября 2006 г. № 224 «О департаменте образования администрации города Перми», постановлением администрации города Перми от 28 января 2011 г. № 24 «О Порядке создания, реорганизации, изменения типа и ликвидации муниципальных учреждений города Перми, утверждения уставов муниципальных учреждений города Перми и внесения в них изменений»:

1. Утвердить прилагаемую новую редакцию устава муниципального автономного общеобразовательного учреждения «Средняя общеобразовательная школа № 61» г. Перми.

2. Уполномочить руководителя (директора) Костареву Екатерину Анатольевну на осуществление необходимых действий по государственной регистрации новой редакции устава муниципального автономного общеобразовательного учреждения «Средняя общеобразовательная школа № 61» г. Перми.

3. Руководителю (директору) муниципального автономного общеобразовательного учреждения «Средняя общеобразовательная школа № 61» г. Перми Костаревой Е. А. после государственной регистрации новой редакции устава учреждения:

3.1. представить копии листа записи о внесении записи в Единый государственный реестр юридических лиц, о новой редакции устава учреждения в департамент образования администрации города Перми, департамент имущественных отношений администрации города Перми, департамент финансов администрации города Перми в 5-дневный срок со дня регистрации изменений, вносимых в устав;

3.2. разместить новую редакцию устава на сайте учреждения, Едином Портале Пермского Образования <http://permedu.ru>;

3.3. уведомить иные организации, где находятся учтенные экземпляры устава, о новой редакции устава учреждения.

4. Признать утратившими силу распоряжения начальника департамента образования администрации города Перми:

от 13 июня 2013 г. № СЭД-08-01-26-207 «О внесении изменений в устав муниципального автономного общеобразовательного учреждения «Средняя общеобразовательная школа № 61» г. Перми»;

от 13 апреля 2015 г. № СЭД-08-01-26-172 «О внесении изменений в устав муниципального автономного общеобразовательного учреждения «Средняя общеобразовательная школа № 61» г. Перми, утвержденный распоряжением начальника департамента образования от 12.10.2011 № СЭД-08-01-26-310».

5. Настоящее распоряжение вступает в силу со дня официального опубликования в печатном средстве массовой информации «Официальный бюллетень органов местного самоуправления муниципального образования город Пермь».

6. Отделу обеспечения деятельности департамента по общим и юридическим вопросам департамента образования администрации города Перми обеспечить опубликование настоящего распоряжения в печатном средстве массовой информации «Официальный бюллетень органов местного самоуправления муниципального образования город Пермь».

7. Контроль за исполнением настоящего распоряжения возложить на начальника отдела обеспечения деятельности департамента по общим и юридическим вопросам Панфилову А. С.

А.А. Деменова

УТВЕРЖДЕН
распоряжением начальника
департамента образования
администрации города Перми
от 21.02.2022 № 059-08-01-26-31

У С Т А В
муниципального автономного общеобразовательного учреждения
«Средняя общеобразовательная школа № 61» г. Перми
(новая редакция)

I. Общие положения

1.1. Муниципальное автономное общеобразовательное учреждение «Средняя общеобразовательная школа № 61» г. Перми (далее – Учреждение) по типу образовательных организаций, реализующих основные образовательные программы, является общеобразовательной организацией, по организационно-правовой форме - унитарной некоммерческой организацией, муниципальным автономным учреждением.

1.2. Полное наименование Учреждения: муниципальное автономное общеобразовательное учреждение «Средняя общеобразовательная школа № 61» г. Перми.

Сокращенное наименование Учреждения: МАОУ «СОШ № 61» г. Перми.

1.3. Место нахождения и почтовый адрес Учреждения: 614007, Россия, Пермский край, г. Пермь, ул. Николая Островского, д. 46А. По указанному адресу размещается постоянно действующий исполнительный орган Учреждения – руководитель (директор).

1.4. Учредителем Учреждения является муниципальное образование город Пермь. Полномочия и функции учредителя от имени муниципального образования город Пермь осуществляет администрация города Перми, отдельные полномочия и функции учредителя по его поручению осуществляет департамент образования администрации города Перми (далее – Учредитель) на основании правовых актов администрации города Перми.

Место нахождения Учредителя: 614000, Россия, Пермский край, город Пермь, ул. Ленина, д. 23.

Почтовый адрес Учредителя: 614000, Россия, Пермский край, город Пермь, ул. Сибирская, д. 17.

1.5. Правоспособность Учреждения возникает с момента внесения в единый государственный реестр юридических лиц сведений о его создании и прекращается в момент внесения в указанный реестр сведений о его прекращении.

Учреждение имеет обособленное имущество и отвечает им по своим обязательствам, может от своего имени приобретать и осуществлять гражданские права и нести гражданские обязанности, быть истцом и ответчиком в суде.

1.6. Учреждение имеет печать с полным наименованием, штамп, бланки со своим наименованием.

1.7. Собственник имущества Учреждения – муниципальное образование город Пермь, полномочия собственника осуществляет департамент имущественных отношений администрации города Перми на основании правовых актов органов местного самоуправления города Перми (далее – Департамент).

1.8. Создание и деятельность организационных структур политических партий, общественно-политических и религиозных движений и организаций (объединений) в Учреждении не допускаются. Образование в Учреждении носит светский характер.

1.9. Деятельность Учреждения строится на принципах демократии и гуманизма, приоритета общечеловеческих ценностей, жизни и здоровья человека, свободного развития личности, воспитания гражданственности и духовно-нравственного развития личности.

1.10. Все документы, связанные с деятельностью Учреждения, ведутся на русском языке.

II. Предмет, цели и виды деятельности учреждения

2.1. Основная цель деятельности Учреждения – образовательная деятельность по образовательным программам начального общего, основного общего и среднего общего образования.

2.2. Предметом деятельности Учреждения является образовательная деятельность, направленная на достижение целей деятельности Учреждения.

2.3. Основным видом деятельности Учреждения является образовательная деятельность.

2.4. Виды реализуемых образовательных программ:

2.4.1. Основные общеобразовательные программы:

2.4.1.1. образовательные программы начального общего образования;

2.4.1.2. образовательные программы основного общего образования;

2.4.1.3. образовательные программы среднего общего образования.

В рамках реализации основных общеобразовательных программ, указанных в п. 2.4.1. настоящего устава, Учреждение осуществляет деятельность по:

адаптированным основным общеобразовательным программам образования для обучающихся с ограниченными возможностями здоровья, а для детей-инвалидов также в соответствии с индивидуальной программой реабилитации детей-инвалидов;

образовательным программам основного общего образования и среднего общего образования, обеспечивающим изучение предметов на профильном уровне.

2.4.2. Дополнительные общеобразовательные программы:

2.4.2.1. дополнительные общеразвивающие программы технической, естественнонаучной, физкультурно-спортивной, художественной, туристско-краеведческой, социально-педагогической направленности;

2.5. Учреждение для граждан и юридических лиц за плату и на одинаковых при оказании одних и тех же услуг условиях оказывает платные дополнительные образовательные услуги.

Указанные услуги не могут быть оказаны взамен или в рамках образовательной деятельности, финансируемой за счет субсидий, предоставляемых из бюджета на выполнение муниципального задания.

Оказание платных образовательных услуг по направлениям осуществляется согласно Положению об оказании платных образовательных услуг и ежегодно утверждаемому перечню.

2.6. Учреждение вправе осуществлять иные виды деятельности, в том числе за счет средств физических и юридических лиц (приносящая доход деятельность), не относящиеся к основным видам деятельности, лишь постольку, поскольку это служит достижению целей, ради которых оно создано и если это соответствует таким целям:

2.6.1. организация отдыха детей в лагере досуга и отдыха;

2.6.2. организация отдыха детей и молодежи;

2.6.3. сдача в аренду имущества, закрепленного за Учреждением на праве оперативного управления, а также имущества, приобретенного за счет ведения самостоятельной финансово-хозяйственной деятельности в порядке, установленном действующим законодательством Российской Федерацией и нормативно-правовыми актами органов местного самоуправления города Перми;

2.6.4 организация мероприятий в сфере образования:

организация отдыха детей в лагере досуга и отдыха на территории Учреждения сверх муниципального задания;

2.7. Учреждение осуществляет приносящую доход деятельность только по направлениям, установленным настоящим Уставом.

III. Порядок управления учреждением

3.1. Управление Учреждением осуществляется в соответствии с действующим законодательством Российской Федерации и настоящим Уставом на основе сочетания принципов единоначалия и коллегиальности.

Единым исполнительным органом Учреждения является руководитель (директор) Учреждения.

Коллегиальными органами управления Учреждения являются Общее собрание работников, Педагогический совет, Наблюдательный совет, Управляющий совет.

Коллегиальные органы вправе самостоятельно выступать от имени Учреждения, осуществлять взаимоотношения с органами власти, организациями и общественными объединениями исключительно в пределах полномочий, определенных настоящим Уставом, без права заключения договоров (соглашений), влекущих материальные обязательства Учреждения.

В случае нарушения принципа добросовестности и разумности виновные представители указанных коллегиальных органов управления Учреждением несут ответственность в соответствии с законодательством Российской Федерации.

Руководитель (директор) Учреждения, члены коллегиальных органов при осуществлении своих прав и исполнении своих обязанностей должны действовать в интересах Учреждения добросовестно и разумно.

Руководитель (директор) Учреждения обязан возместить по требованию Учредителя убытки, причиненные по его вине Учреждению. Указанную ответственность несут также члены коллегиальных органов Учреждения, за исключением тех из них, кто голосовал против решения, которое повлекло причинение Учреждению убытков, или, действуя добросовестно, не принимал участия в голосовании.

3.2. Компетенция Учредителя в управлении Учреждением:

3.2.1. утверждает Устав Учреждения, а также вносимые в него изменения по согласованию с Департаментом в части, касающейся имущества;

3.2.2. формирует, утверждает и размещает муниципальное задание на оказание муниципальных услуг в соответствии с предусмотренными настоящим Уставом видами деятельности, осуществляет контроль за его исполнением;

3.2.3. координирует и контролирует процедуру приема обучающихся в Учреждение;

3.2.4. осуществляет контроль финансово-экономической деятельности Учреждения в пределах прав, установленных действующим законодательством;

3.2.5. согласовывает программу развития Учреждения;

3.2.6. организует мероприятия для приведения имущественных комплексов подведомственных муниципальных учреждений в соответствие с требованиями действующего законодательства;

3.2.7. приостанавливает деятельность Учреждения;

3.2.8. принимает решения о создании или ликвидации филиалов, открытии и закрытии представительств Учреждения, в том числе на основании предложений руководителя (директора) Учреждения;

3.2.9. представляет на рассмотрение Наблюдательного совета Учреждения предложения:

3.2.9.1. о внесении изменений в Устав Учреждения;

3.2.9.2. об изъятии имущества, закрепленного за Учреждением на праве оперативного управления;

3.2.10. по согласованию с Департаментом утверждает перечни недвижимого, особо ценного движимого и иного движимого имущества, передаваемого Учреждению;

3.2.11. дает согласие Учреждению на распоряжение недвижимым имуществом, закрепленным за ним Учредителем или приобретенным за счет средств, выделенных Учредителем на приобретение этого имущества, а также особо

ценным движимым имуществом, закрепленным за ним Учредителем или приобретенным за счет средств, выделенных Учредителем на приобретение этого имущества, на основании письменного разрешения Департамента;

3.2.12. дает согласие на внесение Учреждением денежных средств и иного имущества в уставный (складочный) капитал других юридических лиц или передачу этого имущества иным образом другим юридическим лицам в качестве их учредителя или участника;

3.2.13. направляет в Департамент предложения о закреплении за Учреждением недвижимого имущества и об изъятии данного имущества;

3.2.14. готовит предложение о реорганизации или ликвидации Учреждения в порядке, установленном действующим законодательством;

3.2.15. назначает руководителя (директора) Учреждения и прекращает его полномочия, в том числе по результатам аттестации на соответствие занимаемой должности;

3.2.16. принимает решение об одобрении сделки с имуществом Учреждения, в совершении которой имеется заинтересованность, а также сделки в отношении недвижимого имущества и особо ценного движимого имущества в случаях, если для совершения таких сделок требуется согласие Учредителя Учреждения;

3.2.17. назначает членов Наблюдательного совета Учреждения или досрочно прекращает их полномочия в порядке, определяемом действующим законодательством и настоящим Уставом;

3.2.18. утверждает передаточный акт.

К компетенции Учредителя относятся также иные полномочия, представленные Учредителю действующим законодательством Российской Федерации и муниципальными правовыми актами.

3.3. Единичным исполнительным органом Учреждения является руководитель (директор).

Руководитель (директор) Учреждения назначается и освобождается от занимаемой должности приказом начальника департамента образования администрации города Перми в соответствии с действующим трудовым законодательством Российской Федерации и муниципальными правовыми актами на срок, устанавливаемый трудовым договором.

3.4. Руководитель (директор) осуществляет непосредственное руководство Учреждением в соответствии с действующим законодательством и настоящим Уставом.

3.5. Компетенция руководителя (директора) Учреждения:

3.5.1. организует выполнение решений Учредителя по вопросам деятельности Учреждения;

3.5.2. выступает от имени Учреждения, представляет Учреждение без доверенности во всех судебных, государственных и муниципальных органах, во взаимоотношениях с любыми физическими и юридическими лицами, а также их объединениями;

3.5.3. распоряжается денежными средствами, предоставленными Учредителем в соответствии с действующим законодательством Российской Федерации, муниципальными правовыми актами и настоящим Уставом;

3.5.4. заключает гражданско-правовые договоры и трудовые договоры от имени Учреждения;

3.5.5. утверждает график работы Учреждения;

3.5.6. утверждает план финансово-хозяйственной деятельности Учреждения по результатам заключения, выданного Наблюдательным советом Учреждения;

3.5.7. издает приказы, распоряжения и инструкции, обязательные для исполнения всеми работниками и обучающимися Учреждения, выдает доверенности на осуществление представительства от имени Учреждения;

3.5.8. утверждает штатное расписание Учреждения, осуществляет прием на работу работников, заключает с ними и расторгает трудовые договоры, распределяет должностные обязанности, создает условия и организует дополнительное профессиональное образование работников;

3.5.9. устанавливает заработную плату работников Учреждения, в том числе должностные оклады (базовую основную часть заработной платы), порядок и размеры выплат стимулирующего, компенсационного, иного характера в пределах имеющихся средств в соответствии с действующим законодательством Российской Федерации и муниципальными правовыми актами, локальными нормативными актами Учреждения, коллективным договором (при наличии);

3.5.10. утверждает реализуемые в Учреждении образовательные программы;

3.5.11. определяет стратегию, цели, задачи развития Учреждения;

3.5.12. обеспечивает эффективное использование бюджетных ассигнований, а также средств, поступающих из других источников, представляет Учредителю и общественности отчет Учреждения о поступлении и расходовании финансовых и материальных средств, в том числе отчет о результатах самообследования;

3.5.13. обеспечивает эффективное взаимодействие и сотрудничество с органами местного самоуправления, предприятиями и организациями, общественностью, родителями (законными представителями) обучающихся;

3.5.14. организует разработку локальных нормативных актов Учреждения в порядке, установленном данным Уставом;

3.5.15. утверждает локальные нормативные акты Учреждения путем издания распорядительного акта после принятия их коллегиальными органами управления Учреждением в соответствии с компетенцией коллегиальных органов, определенной настоящим Уставом и с учетом мнения совета родителей, а также в порядке и в случаях, которые предусмотрены трудовым законодательством, представительного органа работников (при их наличии);

3.5.16. организует научно-методическую работу, в том числе организацию и проведение научных и методических конференций, семинаров, утверждает программы деятельности методических объединений, иные программы и планы по разным направлениям деятельности Учреждения;

3.5.17. подписывает совместно с представителем работников Учреждения коллективный договор (при наличии);

3.5.18. представляет Наблюдательному совету Учреждения годовую бухгалтерскую отчетность Учреждения, проекты отчетов о деятельности Учреждения и об использовании его имущества, об исполнении плана его финансово-хозяйственной деятельности;

3.5.19. подписывает отчет о результатах самообследования по результатам рассмотрения Общего собрания работников;

3.5.20. организует работу по материально-техническому обеспечению образовательной деятельности, оборудованию помещений в соответствии с государственными и местными нормами и требованиями, в том числе в соответствии с федеральными государственными образовательными стандартами;

3.5.21. организует прием обучающихся в Учреждение в порядке, установленном федеральным законодательством, а в части неурегулированной федеральным законодательством - локальным нормативным актом Учреждения, принятым в порядке, установленном настоящим Уставом;

3.5.22. утверждает согласованную с Учредителем программу развития Учреждения по результатам рассмотрения Управляющего совета и несет ответственность за ее реализацию;

3.5.23. определяет список учебников в соответствии с утвержденным федеральным перечнем учебников, рекомендованных к использованию, а также учебных пособий, допущенных к использованию при реализации образовательных программ в Учреждении по результатам рассмотрения данного вопроса Педагогическим советом Учреждения;

3.5.24. организует работу осуществления текущего контроля успеваемости и промежуточной аттестации обучающихся, установление их форм, периодичности и порядка проведения в порядке, установленном локальным нормативным актом Учреждения;

3.5.25. организует работу по поощрению обучающихся в соответствии с установленными локальным нормативным актом Учреждения видами и условиями поощрения за успехи в учебной, физкультурной, спортивной, общественной, научной, научно-технической, творческой, экспериментальной и инновационной деятельности и утверждает кандидатуры обучающихся для поощрения по результатам рассмотрения Педагогического совета;

3.5.26. организует индивидуальный учет результатов освоения обучающимися образовательных программ и поощрений обучающихся, а также хранение в архивах информации об этих результатах и поощрениях на бумажных и (или) электронных носителях;

3.5.27. организует создание необходимых условий для охраны и укрепления здоровья, организации питания обучающихся и работников Учреждения в порядке, установленном действующим законодательством Российской Федерации и муниципальными правовыми актами, локальными нормативными актами Учреждения;

3.5.28. организует проведение социально-психологического тестирования обучающихся в целях раннего выявления незаконного потребления наркотических средств и психотропных веществ в порядке, установленном федеральным органом исполнительной власти, осуществляющим функции по выработке государственной политики и нормативно-правовому регулированию в сфере образования;

3.5.29. создает условия для занятия обучающимися физической культурой и спортом;

3.5.30. организует работу по приобретению или изготовлению бланков документов об образовании и (или) о квалификации, медалей «За особые успехи в учении»;

3.5.31. содействует деятельности общественных объединений обучающихся, родителей (законных представителей) несовершеннолетних обучающихся, осуществляемой в Учреждении и не запрещенной законодательством Российской Федерации;

3.5.32. обеспечивает создание и ведение официального сайта Учреждения в сети Интернет;

3.5.33. организует работу Комиссии по урегулированию споров между участниками образовательных отношений в порядке, установленном локальным нормативным актом, принятым по результатам рассмотрения Общим собранием работников и Управляющим советом Учреждения;

3.5.34. разрабатывает и принимает меры по предупреждению коррупции в учреждении, своевременно информирует Учредителя о фактах сообщений о коррупционных правонарушениях, непосредственно поступивших в отношении его работников;

3.5.35. обеспечивает безусловное выполнение федеральных государственных образовательных стандартов;

3.5.36. обеспечивает в соответствии с установленными законодательством требованиями систему работы по профилактике преступности среди обучающихся, контроль за результатами воспитания и социализации детей;

3.5.37. обеспечивает реализацию обучающимися академических прав и мер социальной поддержки;

3.5.38. организует работу по воинскому учету работников и учащихся;

3.5.39. обеспечивает функционирование внутренней системы оценки качества образования.

3.6. Руководитель (заведующий) Учреждения несет ответственность за руководство образовательной, научной, воспитательной работой, организационно-хозяйственной деятельностью Учреждения, организацию и полноту выполнения СанПиН.

3.7. Работники учреждения имеют право на участие в управлении Учреждением, в том числе в коллегиальных органах управления, в порядке, установленном настоящим Уставом.

3.8. Права, обязанности и ответственность инженерно-технических, административно-хозяйственных, производственных, учебно-вспомогательных, медицинских и иных работников, осуществляющих вспомогательные функции, устанавливаются правилами внутреннего трудового распорядка и иными локальными нормативными актами Учреждения, должностными инструкциями и трудовыми договорами.

3.9. Общее собрание работников (далее – Общее собрание) является коллегиальным органом управления Учреждением, осуществляющим полномочия работников Учреждения. Основной задачей Общего собрания является коллегиальное решение важных вопросов жизнедеятельности трудового коллектива.

3.9.1. Общее собрание действует бессрочно.

3.9.2. Членами Общего собрания являются все граждане, участвующие своим трудом в деятельности Учреждения на основе трудового договора.

Срок полномочий члена Общего собрания: со дня заключения до дня расторжения трудового договора с Учреждением.

Председатель и секретарь Общего собрания избираются из числа членов Общего собрания открытым голосованием простым большинством голосов сроком на один учебный год.

Председатель организует подготовку заседаний, определяет повестку дня, контролирует выполнение решений Общего собрания. Секретарь организует протоколирование заседаний и ведение документации Общего собрания.

3.9.3. Общее собрание собирается не реже 2 раз в течение учебного года по инициативе руководителя (директора) Учреждения. Не позднее чем за 15 дней до даты проведения Общего собрания, объявление о его проведении размещается на доске объявления, расположенной в Учреждении, для ознакомления всех членов Общего собрания.

Внеочередной созыв Общего собрания может произойти по инициативе руководителя (директора) Учреждения или по инициативе не менее чем 1/3 членов Общего собрания, поданной в письменном виде руководителю (директору) Учреждения.

Ход заседания Общего собрания и решения Общего собрания оформляются протоколом, который подписывается председателем и секретарем Общего собрания. Протоколы Общего собрания включаются в номенклатуру дел Учреждения и хранятся в Учреждении постоянно.

3.9.4. Общее собрание считается правомочным, если на нем присутствует не менее двух третей списочного состава работников Учреждения. Решение Общего собрания по всем рассматриваемым вопросам принимается открытым голосованием простым большинством голосов. Решение считается принятым, если за него проголосовало не менее 51 % присутствующих. При равном количестве голосов решающим считается голос председателя Общего собрания.

3.9.5. Компетенция Общего собрания:

3.9.5.1. рассматривает и принимает локальные нормативные акты Учреждения, затрагивающие права и обязанности работников Учреждения, академические права и свободы педагогических работников, в том числе локальные нормативные акты, регламентирующие:

правила внутреннего трудового распорядка,

порядок создания, организации работы, принятия и исполнения решений Комиссии по урегулированию споров между участниками образовательных отношений;

3.9.5.2. обсуждает и принимает коллективный договор Учреждения;

3.9.5.3. рассматривает и обсуждает вопросы материально-технического обеспечения и оснащения образовательного процесса;

3.9.5.4. рассматривает кандидатуры работников Учреждения для представления к награждению и (или) поощрению;

3.9.5.5. рассматривает вопросы охраны и безопасности условий труда работников, охраны жизни и здоровья обучающихся в Учреждении;

3.9.5.6. выдвигает кандидатов от представителей общественности и представителей из числа работников в состав Наблюдательного совета Учреждения, представителей из числа работников в состав Управляющего совета Учреждения;

3.9.5.7. заслушивает отчет руководителя (директора) Учреждения о выполнении коллективного договора (при наличии);

3.9.5.8. рассматривает отчет о результатах самообследования;

3.10. Наблюдательный совет Учреждения создается в составе не менее 5 и не более 11 членов. Решение о назначении членов наблюдательного совета Учреждения или досрочном прекращении их полномочий принимается Учредителем на основании представленных копий протоколов Общего собрания, родительского собрания и оформляется приказом Учредителя.

3.10.1. В состав Наблюдательного совета входят:

представители органов местного самоуправления в лице Департамента и Учредителя;

представители работников Учреждения;

представители общественности, к которым относятся лица, имеющие заслуги и достижения в соответствующей сфере, а также родители, чьи дети посещают данное Учреждение.

Представители работников Учреждения избираются общим собранием работников Учреждения.

Представители родительской общественности выбираются родительским собранием Учреждения из числа тех родителей, которые желают безвозмездно работать в составе наблюдательного совета и проявляют заинтересованность в указанной работе.

Представители общественности выбираются общим собранием работников Учреждения.

Количество представителей Департамента и Учредителя в составе Наблюдательного совета не должно превышать одну треть от общего числа членов Наблюдательного совета Учреждения. При этом не менее половины составляют представители Учредителя.

Количество представителей работников Учреждения не может превышать одну треть от общего числа членов Наблюдательного совета Учреждения.

3.10.2. Срок полномочий Наблюдательного совета равен пяти годам.

3.10.3. Полномочия члена Наблюдательного совета могут быть прекращены досрочно:

по просьбе члена Наблюдательного совета;

в случае невозможного исполнения членом Наблюдательного совета своих обязанностей по состоянию здоровья или по причине его отсутствия в месте нахождения Учреждения в течение четырех месяцев;

в случае привлечения члена Наблюдательного совета к уголовной ответственности;

в случае смерти члена Наблюдательного совета.

3.10.4. Полномочия члена Наблюдательного совета, являющегося представителем органа местного самоуправления и состоящего с этим органом в трудовых отношениях:

прекращаются досрочно в случае прекращения трудовых отношений;

могут быть прекращены досрочно по представлению указанного органа местного самоуправления.

3.10.5. Полномочия члена Наблюдательного совета, являющегося представителем работников Учреждения, прекращаются досрочно в случае прекращения трудовых отношений с Учреждением.

3.10.6. Ограничения при выборе в члены Наблюдательного совета:

3.10.6.1. руководитель (директор) Учреждения, его заместители не могут быть членами Наблюдательного совета. Руководитель (директор) Учреждения участвует в заседаниях Наблюдательного совета с правом совещательного голоса;

3.10.6.2. членами Наблюдательного совета не могут быть лица, имеющие неснятую или непогашенную судимость.

3.10.7. Члены Наблюдательного совета не получают вознаграждение за выполнение ими своих обязанностей, за исключением компенсации документально подтвержденных расходов, непосредственно связанных с участием в работе Наблюдательного совета.

3.10.8. Наблюдательный совет возглавляет председатель, который избирается членами Наблюдательного совета из их числа простым большинством голосов. Председателем Наблюдательного совета не может быть избран представитель работников Учреждения. Наблюдательный совет в любое время вправе переизбрать своего председателя.

3.10.9. Полномочия Наблюдательного совета Учреждения:

3.10.9.1. Наблюдательный совет дает рекомендации по следующим вопросам:

а) предложения Учредителя или руководителя (директора) Учреждения о внесении изменений в Устав Учреждения;

б) предложения Учредителя или руководителя (директора) Учреждения о создании и ликвидации филиалов, об открытии и о закрытии представительств;

в) предложения Учредителя или руководителя (директора) Учреждения о реорганизации Учреждения или о его ликвидации;

г) предложения Учредителя или руководителя (директора) Учреждения об изъятии имущества, закрепленного за Учреждением на праве оперативного управления;

д) предложения руководителя (директора) Учреждения о совершении сделок с недвижимым имуществом и особо ценным движимым имуществом, закрепленным за Учреждением Учредителем или приобретенным за счет средств, выделенных Учредителем на приобретение этого имущества. Решение об отнесении имущества к категории особо ценного движимого имущества принимается Учредителем;

е) отчеты о деятельности Учреждения и об использовании его имущества, об исполнении плана его финансово-хозяйственной деятельности, годовую бухгалтерскую отчетность. Копии указанных документов направляются Учредителю.

Рекомендации даются большинством голосов от общего числа голосов членов Наблюдательного совета с занесением в протокол заседания Наблюдательного совета. После рассмотрения рекомендаций Наблюдательного совета Учредитель принимает по этим вопросам решение.

3.10.9.2. Наблюдательный совет Учреждения дает заключение по следующим вопросам:

а) по рассмотрению проекта плана финансово-хозяйственной деятельности Учреждения;

б) по предложению руководителя (директора) Учреждения о выборе кредитных организаций, в которых Учреждение может открыть банковские счета;

в) по предложению руководителя (директора) Учреждения об участии Учреждения в других юридических лицах, в том числе о внесении денежных средств и иного имущества в уставный (складочный) капитал других юридических лиц или передаче такого имущества иным образом другим юридическим лицам, в качестве учредителя или участника.

Заключения даются большинством голосов от общего числа голосов членов Наблюдательного совета с занесением в протокол заседания Наблюдательного совета. Руководитель (директор) Учреждения принимает по этим вопросам решение после рассмотрения заключений Наблюдательного совета.

3.10.9.3. Наблюдательный совет принимает решения, обязательные для руководителя (директора) по следующим вопросам:

а) проведение аудита годовой бухгалтерской отчетности Учреждения и утверждение аудиторской организации. Решение принимается большинством в две трети голосов от общего числа голосов членов Наблюдательного совета с занесением в протокол заседания Наблюдательного совета;

б) о совершении Учреждением крупных сделок. Решение принимается большинством в две трети голосов от общего числа голосов членов Наблюдательного совета с занесением в протокол заседания Наблюдательного совета;

в) о совершении сделок, в совершении которых имеется заинтересованность. Решение принимается большинством голосов членов Наблюдательного совета, не заинтересованных в совершении сделки с занесением в протокол заседания Наблюдательного совета.

Крупной признается сделка, связанная с распоряжением денежными средствами, привлечением заемных денежных средств, отчуждением имущества (которым в соответствии с настоящим Уставом Учреждение вправе распоряжаться самостоятельно), а также с передачей такого имущества в пользование или залог при условии, что цена такой сделки либо стоимость отчуждаемого или передаваемого имущества превышает 3% (трех процентов) балансовой стоимости активов Учреждения, определяемой по данным его бухгалтерской отчетности на последнюю отчетную дату. Указанный в настоящем Уставе размер крупной сделки (процент) определен в порядке, утвержденном правовым актом Учредителя.

3.10.9.4. Наблюдательный совет утверждает Положение о закупке товаров, работ, услуг для нужд Учреждения.

3.10.10. Вопросы, относящиеся к компетенции Наблюдательного совета, не могут быть переданы на рассмотрение иных органов Учреждения.

3.10.11. По требованию Наблюдательного совета или любого из его членов другие органы Учреждения обязаны представить информацию по вопросам, относящимся к компетенции Наблюдательного совета.

3.10.12. Порядок проведения заседаний Наблюдательного совета:

3.10.12.1. первое заседание Наблюдательного совета после его создания, а также первое заседание нового состава Наблюдательного совета созывается по требованию Учредителя. До избрания председателя Наблюдательного совета на заседании председательствует старший по возрасту член Наблюдательного совета, за исключением представителя работников Учреждения;

3.10.12.2. Председатель избирается на первом заседании Наблюдательного совета после его создания, а также на первом заседании нового состава Наблюдательного совета из числа присутствующих простым большинством голосов;

3.10.12.3. Порядок и сроки подготовки созыва и проведения заседаний Наблюдательного совета:

3.10.12.3.1. заседания Наблюдательного совета проводятся не реже одного раза в квартал;

3.10.12.3.2. заседание Наблюдательного совета созывается его председателем по собственной инициативе либо по требованию Учредителя, члена Наблюдательного совета или руководителя (директора) Учреждения путем уведомления председателя Наблюдательного совета.

В течение 15 дней с момента получения уведомления председатель Наблюдательного совета назначает дату проведения заседания.

Не менее чем за 3 дня до назначенной даты заседания председатель Наблюдательного совета оповещает членов Наблюдательного совета о дате, времени, месте проведения и повестке заседания Наблюдательного совета.

3.10.12.4. в заседании Наблюдательного совета вправе участвовать руководитель (директор) Учреждения. Иные приглашенные председателем Наблюдательного совета, если против их присутствия не возражает более чем одна треть от общего числа членов Наблюдательного совета Учреждения;

3.10.12.5. заседание Наблюдательного совета является правомочным, если все члены Наблюдательного совета извещены о времени и месте его проведения и на заседании присутствует более половины членов;

3.10.12.6. мнение члена Наблюдательного совета Учреждения, отсутствующего на его заседании по уважительной причине, учитывается в случае предоставления его в письменной форме при определении наличия кворума и результатов голосования, а также возможно принятие решений Наблюдательным советом путем проведения заочного голосования. Заочным голосованием не могут быть согласованы предложения руководителя (директора) Учреждения о совершении крупных сделок и сделок, в совершении которых имеется заинтересованность.

В протоколе о проведении заседания Наблюдательного совета Учреждения заочным голосованием в обязательном порядке указывается о направлении извещений и опросных листов членам Наблюдательного совета, о действительности и количестве опросных листов для определения кворума, результаты голосования поименно;

3.10.12.7. каждый член Наблюдательного совета Учреждения имеет при голосовании один голос. Передача членом Наблюдательного совета своего голоса другому лицу не допускается. В случае равенства голосов решающим является голос председателя Наблюдательного совета;

3.10.12.8. на заседании Наблюдательного совета ведется протокол. Протокол заседания составляется, подписывается председателем заседания, который несет ответственность за правильность его составления.

Протокол заседания Наблюдательного совета в течение 2 рабочих дней после заседания направляется Учредителю. Решения, заключения, рекомендации и протоколы заседаний Наблюдательного совета включаются в номенклатуру дел Учреждения и доступны для ознакомления любым лицам, имеющим право быть избранными в члены Наблюдательного совета;

3.10.12.9. организационно-техническое, документационное обеспечение заседаний Наблюдательного совета, подготовка аналитических, справочных и других материалов к заседаниям, оформление принятых им решений возлагается на администрацию Учреждения.

3.11. Управляющий совет является коллегиальным органом управления Учреждением, в деятельности которого реализуются права участников образовательного процесса и общества на участие в управлении Учреждением.

3.11.1. Управляющий совет создается в составе 11 членов на срок 3 года. Персональный состав Управляющего совета определяется приказом руководителя (директора) Учреждения на основании протоколов Общего собрания работников Учреждения, родительской конференции.

* Указать количество членов Управляющего совета и срок полномочий.

3.11.2. В состав Управляющего совета входят:

3.11.2.1. родители (законные представители) обучающихся всех уровней образования, реализуемых Учреждением; Работники Учреждения, дети которых обучаются в Учреждении, не могут быть избраны в состав Управляющего совета в качестве представителей родителей (законных представителей) обучающихся.

3.11.2.2. работники Учреждения, из которых не менее 2/3 должны являться педагогическими работниками; Руководитель (директор) Учреждения может быть избран членом Управляющего совета по должности от работников.

3.11.2.3. обучающиеся Учреждения на уровне среднего общего образования.

Количество членов Управляющего совета из числа родителей (законных представителей) не может быть меньше 1/3 и больше 1/2 от общего числа членов Управляющего совета.

Количество членов Управляющего совета из числа работников Учреждения не может превышать 1/2 от общего числа членов Управляющего совета.

3.11.3. Порядок формирования Управляющего совета следующий:

3.11.3.1. Члены Управляющего совета из числа родителей (законных представителей) обучающихся избираются на родительской конференции с участием делегатов от классов.

При организации выборов членов Управляющего совета из числа родителей (законных представителей) обучающихся посредством родительской конференции применяются следующие правила:

Делегаты конференции избираются на классных родительских собраниях по одному от каждого класса. Решение собрания об избрании делегата на конференцию принимается большинством голосов родителей (законных представителей), присутствующих на собрании, и оформляется протоколом, подписанным всеми участниками собрания.

Разрешается самовыдвижение кандидатов в делегаты на конференцию.

Конференция признается правомочной, если в ее работе принимают участие не менее двух третей избранных делегатов. Конференция избирает из своего состава председателя и секретаря.

Члены Управляющего совета избираются из числа делегатов, присутствующих на конференции. Предложения по кандидатурам членов Управляющего совета могут быть внесены делегатами конференции.

Решения конференции принимаются голосованием большинством голосов присутствующих делегатов при кворуме не менее 50% делегатов от классов и оформляются протоколом, подписанным председателем и секретарем конференции.

3.11.3.2. Члены Управляющего совета из числа работников Учреждения избираются на Общем собрании работников Учреждения при кворуме не менее 50% членов Общего собрания путем открытого голосования простым большинством голосов. Предложения по кандидатурам членов Управляющего совета могут быть внесены членами Общего собрания, руководителем (директором) Учреждения.

3.11.3.3. Члены Управляющего совета из числа обучающихся на уровне среднего общего образования избираются на собрании обучающихся при кворуме не менее 50 % обучающихся путем открытого голосования простым большинством голосов. Предложения по кандидатурам членов Управляющего совета могут быть внесены членами собрания обучающихся.

3.11.4. Деятельность членов Управляющего совета основывается на принципах добровольности участия в его работе, коллегиальности принятия решений, гласности.

Члены Управляющего совета работают на общественных началах и не получают вознаграждение за работу в Управляющем совете.

3.11.5 Член Управляющего совета может быть исключен из состава Управляющего совета за:

3.11.5.1. пропуск двух и более заседаний Управляющего совета без уважительной причины;

3.11.5.2. совершение аморального поступка, противоправных действий, несовместимых с членством в Управляющем совете;

3.11.6. Полномочия члена Управляющего совета, являющегося руководителем (директором) Учреждения, представителем работников Учреждения, прекращаются досрочно с момента прекращения трудовых отношений с Учреждением.

3.11.7. После исключения из состава Управляющего совета его члена Управляющий совет принимает меры для замещения исключенного члена посредством довыборов.

3.11.8. Управляющий совет может быть досрочно распущен на основании приказа руководителя (директора) Учреждения по инициативе Общего собрания работников Учреждения, родительской конференции в следующих случаях:

3.11.8.1. принятие решений, повлекших неблагоприятные последствия для Учреждения;

3.11.8.2. если заседания Управляющего совета не проводились два и более раза подряд по неуважительным причинам.

В случае роспуска Управляющего совета новые выборы членов управляющего совета проводятся в порядке, установленном настоящим Уставом.

3.11.9. Управляющий совет приступает к осуществлению своих полномочий со дня утверждения руководителем (директором) Учреждения персонального состава Управляющего совета.

Дату первого заседания Управляющего совета назначает руководитель (директор) Учреждения. Руководитель (директор) Учреждения открывает первое заседание Управляющего совета.

В дальнейшем Управляющий совет возглавляет председатель.

3.11.10. Председатель Управляющего совета избирается на первом заседании Управляющего совета открытым голосованием простым большинством голосов.

Обучающиеся, руководитель (директор) Учреждения и работники, в том числе педагогические, не могут быть избраны председателем Управляющего совета.

Управляющий совет вправе в любое время переизбрать своего председателя.

Председатель организует и планирует работу Управляющего совета, созывает заседания Управляющего совета и председательствует на них, организует на заседании ведение протокола, подписывает решения Управляющего совета, контролирует выполнение принятых на заседании Управляющего совета решений.

В случае отсутствия председателя Управляющего совета его функции осуществляет его заместитель, избираемый членами Управляющего совета из их числа открытым голосованием простым большинством голосов.

3.11.11. Для ведения текущих дел члены Управляющего совета избирают из своего состава секретаря Управляющего совета, который обеспечивает протоколирование заседаний и ведение документации Управляющего совета.

3.11.12. Организационной формой работы Управляющего совета являются заседания, которые проводятся по мере необходимости, но не реже одного раза в три месяца.

Заседания Управляющего совета созываются председателем Управляющего совета, а в его отсутствие – заместителем председателя по собственной инициативе или по инициативе одного из членов Управляющего совета. Правом созыва заседания Управляющего совета обладает также руководитель (директор) Учреждения.

Конкретную дату, время и тематику заседания Управляющего совета секретарь сообщает членам Управляющего совета не позднее чем за 7 дней до заседания Управляющего совета. Рабочие материалы, при необходимости, доводятся секретарем до членов Управляющего совета в те же сроки.

Кворумом для принятия решения Управляющим советом является присутствие не менее половины его членов, из которых не менее половины – родители (законные представители) обучающихся.

По приглашению Управляющего совета в заседании с правом совещательного голоса может принимать участие руководитель (директор), если он не является членом Управляющего совета Учреждения. Иные лица, не являющиеся членами Управляющего совета, могут принимать участие в его заседании с правом совещательного голоса, если против этого не возражает более половины членов Управляющего совета, присутствующих на заседании.

Решения на заседании Управляющего совета принимаются большинством голосов от списочного состава Управляющего совета. В случае равенства голосов решающим является голос председательствующего на заседании. Каждый член Управляющего совета обладает одним голосом.

На заседании Управляющего совета ведется протокол. Протокол заседания Управляющего совета составляется не позднее 5 дней после его проведения. В протоколе заседания указываются: место и время его проведения; присутствующие на заседании; повестка дня заседания; вопросы, поставленные на голосование, и итоги голосования по ним; принятые решения. Протокол заседания подписывается председательствующим на заседании, который несет ответственность за правильность составления протокола.

Решения и протоколы заседаний Управляющего совета включаются в номенклатуру дел Учреждения и доступны для ознакомления любым лицам, имеющим право быть избранными в члены Управляющего совета.

Организационно-техническое, документационное обеспечение заседаний Управляющего совета, подготовка аналитических, справочных и других материалов к заседаниям, оформление принятых им решений возлагается на администрацию Учреждения по запросу Председателя Управляющего совета.

3.11.13. Компетенция Управляющего совета:

3.11.13.1. принимает локальные нормативные акты Учреждения, регламентирующие финансово-хозяйственную деятельность Учреждения, в том числе привлечение и расходование средств от приносящей доход деятельности

(за исключением вопросов, рассмотрение которых отнесено к исключительной компетенции Наблюдательного совета Учреждения);

3.11.13.2. принимает локальные нормативные акты Учреждения, затрагивающие права и законные интересы обучающихся, родителей (законных представителей) обучающихся, в том числе регламентирующие:

требования к одежде обучающихся;

предоставление мер социальной поддержки обучающимся;

организацию питания в Учреждении;

пользование лечебно-оздоровительной инфраструктурой, объектами культуры и объектами спорта, имеющимися в Учреждении;

посещение обучающимися по своему выбору мероприятий, которые проводятся в Учреждении и не предусмотрены учебным планом;

и др.;

3.11.13.3. определяет основные направления развития Учреждения, повышение эффективности финансово-экономической деятельности Учреждения, стимулирования труда его работников;

3.11.13.4. по представлению руководителя (директора) Учреждения рассматривает программу развития Учреждения, выражает мнение о ее принятии с последующим представлением Учредителю для согласования;

3.11.13.5. содействует привлечению дополнительного финансирования для обеспечения деятельности и развития Учреждения;

3.11.13.6. рассматривает отчет Учреждения о поступлении и расходовании финансовых и материальных средств для дальнейшего его представления Учредителю и общественности;

3.11.13.7. осуществляет контроль за здоровыми и безопасными условиями воспитания и обучения в Учреждении;

3.11.13.8. участвует в распределении стимулирующей части фонда оплаты труда Учреждения в порядке, установленном соответствующим локальным нормативным актом Учреждения;

3.11.13.9. участвует в обсуждении вопросов о применении к обучающимся мер дисциплинарного взыскания;

3.11.13.10. предварительно перед вынесением на заседание Педагогического совета рассматривает проекты локальных нормативных актов Учреждения:

порядок оказания в Учреждении платных образовательных услуг;

порядок обучения по индивидуальному учебному плану, в том числе ускоренного обучения;

положение о комиссии по урегулированию споров между участниками образовательных отношений;

нормы профессиональной этики педагогических работников;

перечень факультативных и элективных учебных предметов, курсов, дисциплин (модулей);

порядок преподавания в Учреждении любых других учебных предметов, курсов, дисциплин (модулей);

порядок получения образования на иностранном языке и оформления на иностранном языке документов об образовании и (или) о квалификации;

порядок зачета результатов освоения обучающимися учебных предметов, курсов, дисциплин (модулей), практики, дополнительных образовательных программ в других организациях.

3.11.13.11. вносит руководителю (директору) Учреждения предложения для рассмотрения:

вопросов в части материально-технического обеспечения и оснащения образовательного процесса, оборудования помещений Учреждения;

вопросов в части создания в Учреждении необходимых условий для организации питания, медицинского обслуживания обучающихся;

по организации мероприятий по охране и укреплению здоровья обучающихся;

по организации воспитательной работы в Учреждении;

по организации платных образовательных и иных платных услуг.

3.11.13.12. участвует в принятии решений о создании в Учреждении общественных (в том числе детских и молодежных) организаций, объединений, а также может запрашивать отчет о деятельности данных объединений;

3.11.13.13. рассматривает отчет о поступлении и расходовании финансовых и материальных средств;

3.11.13.14. ходатайствует перед Учредителем о поощрении руководителя (директора) Учреждения;

3.12. Педагогический совет является коллегиальным органом управления Учреждением и создан в целях реализации права педагогических работников на участие в управлении Учреждением, развития содержания образования, повышения качества воспитания и обучения обучающихся, совершенствования методической работы, рассмотрения педагогических и методических вопросов организации образовательного процесса, изучения и распространения передового педагогического опыта в Учреждении, содействия повышению квалификации работников Учреждения.

3.12.1. Педагогический совет Учреждения действует бессрочно.

3.12.2. Членами Педагогического совета являются все лица, осуществляющие педагогическую деятельность в Учреждении на основании трудовых договоров, а также руководитель Учреждения.

Срок полномочий члена Педагогического совета: со дня заключения до дня расторжения трудового договора с Учреждением.

Председателем Педагогического совета является руководитель (директор) Учреждения (лицо, исполняющее его обязанности). Председатель Педагогического совета организует подготовку заседаний, определяет повестку дня, ведет заседания педагогического совета и контролирует выполнение решений.

Председатель назначает своим приказом секретаря Педагогического совета сроком на один год. Секретарь Педагогического совета ведет протоколы заседаний педагогического совета и организует делопроизводство.

3.12.3. Педагогический совет собирается не реже одного раза квартал по инициативе руководителя (директора) Учреждения. Сроки проведения и тематика заседаний Педагогического совета определяются годовым планом работы Учреждения.

В случае необходимости, по требованию не менее 1/3 членов Педагогического совета, переданному руководителю (директору) Учреждения в письменном виде, могут созываться внеочередные заседания Педагогического совета.

Не позднее чем за 5 дней до даты проведения Педагогического совета объявление о его проведении помещается на доску объявлений, расположенную в Учреждении, для ознакомления членов Педагогического совета.

Ход заседания Педагогического совета и решения Педагогического совета оформляются протоколом. В протоколах фиксируется ход обсуждения вопросов, выносимых на Педагогический совет, предложения и замечания членов Педагогического совета. Протоколы подписываются председателем и секретарем Педагогического совета. Протоколы Педагогического совета включаются в номенклатуру дел Учреждения и хранятся в Учреждении постоянно.

3.12.4. При необходимости Педагогический совет может:

привлекать для работы на свои заседания специалистов в области образования и науки, иных лиц, чья профессиональная деятельность связана с вопросами, входящими в компетенцию Педагогического совета;

приглашать представителей родительского комитета, общественных организаций, ученического самоуправления, родителей обучающихся и других лиц.

Необходимость приглашения лиц, указанных в настоящем пункте, на заседания Педагогического совета определяется председателем Педагогического совета. Лица, приглашенные на заседание Педагогического совета, пользуются правом совещательного голоса.

3.12.5. Решение Педагогического совета по всем рассматриваемым вопросам принимается открытым голосованием простым большинством голосов. Кворумом для принятия решений является присутствие на заседании Педагогического совета не менее 2/3 его членов. Решение Педагогического совета является правомочным, если за него проголосовало не менее 1/2 присутствующих членов. При равном числе голосов решающим является голос председателя Педагогического совета.

Организацию работы по выполнению решений Педагогического совета осуществляет руководитель (директор) Учреждения (председатель Педагогического совета) и ответственные лица, указанные в решении. На очередном заседании председатель Педагогического совета докладывает о результатах этой работы.

3.12.6. К компетенции Педагогического совета относятся:

3.12.6.1. планирование образовательного процесса;

3.12.6.2. организация и совершенствование методического обеспечения образовательного процесса;

3.12.6.3. разработка, рассмотрение и направление на утверждение руководителю (директору) Учреждения образовательных программ, учебных планов, планов учебно-воспитательной деятельности;

3.12.6.4. обсуждение, рассмотрение и выбор различных вариантов содержания образования, форм и методов обучения и воспитания, рассмотрение вопросов внедрения образовательных технологий, в том числе электронного обучения, обобщение педагогического опыта;

3.12.6.5. заслушивание информации и отчетов педагогических работников по вопросам реализации содержания образования, применяемых технологий, повышения качества образовательного процесса;

3.12.6.6. разработка перечня платных образовательных услуг;

3.12.6.7. принятие локальных нормативных актов Учреждения, затрагивающих права обучающихся, вопросы организации образовательного процесса;

3.12.6.8. принятие решений о переводе обучающихся в следующий класс, об условном переводе в следующий класс обучающихся, не прошедших промежуточной аттестации по уважительным причинам или имеющих академическую задолженность;

3.12.6.9. вынесение решения по усмотрению родителей (законных представителей) об оставлении на повторное обучение, переводе на обучение по адаптированным образовательным программам в соответствии с рекомендациями психолого-медико-педагогической комиссии либо на обучение по индивидуальному учебному плану;

3.12.6.10. вынесение решения о сроках прохождения повторной промежуточной аттестации обучающимися, имеющими академическую задолженность по соответствующему учебному предмету, курсу, дисциплине в пределах одного года с момента образования академической задолженности;

3.12.6.11. вынесение решения о формировании комиссии для прохождения промежуточной аттестации обучающимися, не ликвидировавшими с первого раза академическую задолженность по соответствующему предмету;

3.12.6.12. вынесение решения о допуске к государственной итоговой аттестации выпускников 9 и 11 классов и на основании ее результатов вынесение решения о выдаче документов об образовании и (или) обучении;

3.12.6.13. рассмотрение кандидатур обучающихся для поощрения за успехи в учебной, физкультурной, спортивной, общественной, научной, научно-технической, творческой, экспериментальной и инновационной деятельности в соответствии с локальным нормативным актом Учреждения;

3.12.6.14. рассмотрение вопроса по определению списка учебников в соответствии с утвержденным федеральным перечнем учебников, рекомендованных к использованию, а также учебных пособий, допущенных к использованию при реализации образовательных программ в Учреждении;

3.12.6.15. организация процедуры промежуточной аттестации обучающихся.

3.13. В учреждении могут быть созданы представительные органы (Советы родителей, Профессиональные союзы работников и др.).

Состав и порядок работы таких органов регламентируется внутренними положениями и иными документами таких представительных органов.

При наличии данных органов в случаях, установленных действующим законодательством, настоящим Уставом их мнение учитывается в порядке, установленном п. 4.5 настоящего Устава.

3.14. В Учреждении может быть создан совет профилактики, который является совещательным органом Учреждения. Основная цель совета профилактики - решение вопросов организации работы по коррекции детского и семейного неблагополучия, разработки и реализации ИПК, оценке ее эффективности, завершении работы по коррекции детского и семейного неблагополучия.

Порядок создания и функционирования Совета профилактики осуществляется в соответствии с локальным актом Учреждения.

IV. Порядок разработки и принятия локальных нормативных актов

4.1. Локальный нормативный акт Учреждения – это основанный на законодательстве официальный правовой документ, принятый Учреждением в пределах своей компетенции, рассчитанный на неоднократное применение и устанавливающий правила поведения (права и обязанности) самого Учреждения, всех или отдельных категорий его работников, обучающихся и их родителей (законных представителей) в части, не урегулированной законодательством Российской Федерации и муниципальными правовыми актами.

4.2. Локальный нормативный акт издается Учреждением в письменной форме и содержит необходимые реквизиты: наименование, отражающее форму акта и его краткое содержание, дату издания, порядковый (регистрационный) номер, подпись уполномоченного должностного лица, в необходимых случаях визы согласования и печать Учреждения.

4.3. Подготовка проекта (разработка содержания), сроки и ответственные за разработку локального нормативного акта лица определяется распорядительным актом руководителя (директора) Учреждения.

4.4. Все локальные нормативные акты Учреждения принимаются в следующем порядке: локальный нормативный акт утверждается единоличным исполнительным органом Учреждения – руководителем (директором) путем издания распорядительного акта после принятия его коллегиальными органами управления Учреждением в соответствии с компетенцией коллегиальных органов, определенной настоящим Уставом.

Результат принятия локального нормативного акта соответствующим коллегиальным органом Учреждения отражается в протоколе заседания коллегиального органа и на титульном листе локального нормативного акта.

Изменения в локальные нормативные акты Учреждения вносятся в порядке, аналогичном порядку утверждения локальных нормативных актов, установленному настоящим Уставом.

4.5. При принятии локальных нормативных актов, затрагивающих права обучающихся и работников Учреждения, учитывается мнение совета родителей, а также в порядке и в случаях, которые предусмотрены трудовым законодательством, представительного органа работников (при их наличии).

4.5.1. Порядок учета мнения родителей (законных представителей) обучающихся при принятии нормативного акта Учреждения, затрагивающего права и законные интересы обучающихся:

перед утверждением руководителем (директором) локального нормативного акта, затрагивающего права и законные интересы обучающихся, руководитель (директор) направляет проект этого локального нормативного акта на согласование в совет родителей (законных представителей) обучающихся с соответствующим сопроводительным письмом;

совет родителей обучающихся не позднее пяти рабочих дней со дня получения проекта локального нормативного акта направляют руководителю (директору) мотивированное мнение по представленному проекту в письменной форме;

в случае если совет родителей обучающихся выразил согласие с проектом локального нормативного акта, либо мотивированное мнение не поступило в указанный предыдущим пунктом срок, руководитель (директор) имеет право принять локальный нормативный акт;

в случае если советы родителей обучающихся высказали свои письменные предложения по проекту локального нормативного акта, руководитель (директор) имеет право принять локальный нормативный акт с учетом высказанных предложений;

в случае если мотивированные мнения хотя бы одного из членов совета родителей обучающихся не содержат согласия с проектом локального нормативного акта, либо содержат предложения по его доработке, которые

руководитель (директор) учитывать не планирует, руководитель (директор) в течение трех рабочих дней после получения мотивированного мнения проводит дополнительные консультации с советом родителей обучающихся, направившим свое несогласие, либо предложение по доработке проекта локального нормативного акта, в целях достижения взаимоприемлемого решения;

4.5.2. Мнение представительного органа работников при принятии локальных нормативных актов учитывается в порядке и в случаях, которые предусмотрены трудовым законодательством.

4.6. Совет родителей может обжаловать принятый локальный нормативный акт в Комиссии по урегулированию споров между участниками образовательных отношений, у Учредителя, а также оспорить в соответствии с действующим законодательством.

4.7. Локальные нормативные акты Учреждения не могут противоречить действующему законодательству Российской Федерации, муниципальным правовым актам и настоящему Уставу. Нормы локальных нормативных актов Учреждения, ухудшающие положение обучающихся или работников Учреждения по сравнению с установленным законодательством об образовании, трудовым законодательством либо принятые с нарушением порядка, установленного настоящим Уставом, не применяются и подлежат отмене Учреждением.

4.8. С локальными нормативными актами Учреждения должны быть ознакомлены все лица, чьи права и интересы они затрагивают: работники Учреждения – под подпись, родители (законные представители) обучающихся, обучающиеся – путем размещения локальных нормативных актов на официальном сайте Учреждения и (или) информационном стенде Учреждения.

V. Имущество учреждения

5.1. Имущество закрепляется за Учреждением на праве оперативного управления в соответствии с Гражданским кодексом Российской Федерации. Собственником имущества Учреждения является муниципальное образование город Пермь.

Право оперативного управления на недвижимое имущество подлежит государственной регистрации в соответствии с действующим законодательством.

5.2. Земельный участок, необходимый для выполнения Учреждением своих уставных задач, предоставляется ему на праве постоянного (бессрочного) пользования.

5.3. На праве оперативного управления закрепляется имущество в виде нежилых помещений, зданий, сооружений, а также оборудование, транспортные средства, инвентарь и другие материальные ценности, относимые к основным средствам.

5.4. Закрепление муниципального имущества на праве оперативного управления осуществляется Департаментом в соответствии с его целевым назначением и оформляется распоряжением начальника Департамента.

5.5. Источниками формирования имущества и финансовых ресурсов Учреждения являются:
имущество, закрепленное за ним на праве оперативного управления;
средства от сдачи в аренду имущества, закрепленного за ним на праве оперативного управления;
бюджетные поступления в виде субсидий;
средства от оказания платных услуг;

средства спонсоров и добровольные целевые пожертвования граждан и юридических лиц;
иные источники, не запрещенные действующим законодательством Российской Федерации.

5.6. Учреждение отвечает по своим обязательствам имуществом, находящимся у него на праве оперативного управления, за исключением недвижимого имущества и особо ценного движимого имущества, закрепленных за ним Департаментом или приобретенных автономным учреждением за счет средств, выделенных ему Учредителем на приобретение этого имущества.

5.7. Собственник имущества Учреждения не несет ответственность по обязательствам Учреждения, за исключением случаев, предусмотренных действующим законодательством Российской Федерации. Учреждение не отвечает по обязательствам собственника имущества Учреждения.

5.8. Учреждение вправе осуществлять приносящую доход деятельность лишь постольку, поскольку это служит достижению целей, ради которых оно создано, и соответствующую этим целям, при условии, что такая деятельность указана в его учредительных документах.

Доходы, полученные от такой деятельности, и приобретенное за счет этих доходов имущество поступают в самостоятельное распоряжение Учреждения и используются им для достижения целей, ради которых оно создано, если иное не предусмотрено Федеральным законом от 03 ноября 2006 г. № 174-ФЗ «Об автономных учреждениях».

5.9. Собственник имущества Учреждения не имеет права на получение доходов от осуществления Учреждением деятельности и использования закрепленного за Учреждением имущества.

5.10. Учреждение без согласия Учредителя не вправе распоряжаться недвижимым имуществом и особо ценным движимым имуществом, закрепленным за ним на праве оперативного управления Департаментом, или приобретенным Учреждением за счет средств, выделенных ему Учредителем на приобретение такого имущества. Остальным имуществом, находящимся у него на праве оперативного управления и приобретенным за счет собственных средств, Учреждение вправе распоряжаться самостоятельно, если иное не установлено законом.

Учреждение вправе сдавать имущество в аренду в случаях, когда распоряжение имуществом путем его передачи в аренду осуществляется в целях обеспечения более эффективной организации основной деятельности Учреждения, для которой оно создано, с согласия Департамента и Учредителя.

Имущество Учреждения может быть передано в безвозмездное пользование в соответствии с его функциональным назначением с согласия Учредителя и Департамента в порядке, предусмотренном действующим законодательством.

5.11. Недвижимое имущество, закрепленное за Учреждением или приобретенное Учреждением за счет средств, выделенных ему Учредителем на приобретение этого имущества, а также находящееся у Учреждения особо ценное движимое имущество подлежит обособленному учету в установленном порядке.

5.12. Имущество, переданное в оперативное управление, подлежит переоценке в установленном порядке.

5.13. Под особо ценным движимым имуществом понимается имущество, без которого осуществление Учреждением своей уставной деятельности будет существенно затруднено.

Порядок отнесения имущества к категории особо ценного движимого имущества устанавливается Правительством Российской Федерации. Виды такого имущества определяются в порядке, установленном нормативно-правовыми актами города Перми в отношении автономных учреждений, которые созданы на базе имущества, находящегося в муниципальной собственности.

5.14. Решение Учредителя об отнесении имущества к категории особо ценного движимого имущества принимается одновременно с принятием решения о закреплении указанного имущества за Учреждением или о выделении средств на его приобретение.

5.15. Учреждение вправе с согласия Учредителя и Департамента вносить имущество, указанное в п. 5.11., в уставный (складочный) капитал других юридических лиц или иным образом передавать это имущество другим юридическим лицам в качестве их учредителя или участника (за исключением объектов культурного наследия народов Российской Федерации, предметов и документов, входящих в состав Музейного фонда Российской Федерации, Архивного фонда Российской Федерации, национального библиотечного фонда).

5.16. При осуществлении права оперативного управления имуществом Учреждение обязано:

5.16.1. эффективно использовать имущество;

5.16.2. использовать имущество строго в соответствии с целями создания Учреждения;

5.16.3. вести бухгалтерский учет, бухгалтерскую и статистическую отчетность в установленном порядке, обеспечить сохранность имущества;

5.16.4. не допускать ухудшения технического состояния имущества, это требование не распространяется на ухудшения, связанные с нормальным износом этого имущества в процессе эксплуатации;

5.16.5. осуществлять текущий и капитальный ремонт имущества, при этом любые произведенные улучшения имущества возмещению собственником не подлежат.

5.17. Ежегодно Учреждение обязано опубликовывать отчеты о своей деятельности и об использовании закрепленного за ним имущества в определенных Учредителем Учреждения средствах массовой информации. Порядок опубликования отчетов, а также перечень сведений, которые должны содержаться в отчетах, устанавливаются Правительством Российской Федерации, нормативными правовыми актами города Перми.

5.18. Учреждение обязано вести бухгалтерский учет, представлять бухгалтерскую отчетность и статистическую отчетность в порядке, установленном законодательством Российской Федерации.

5.19. Ответственность за сохранность муниципального имущества и использование его по назначению несет руководитель (директор) Учреждения.

5.20. Право оперативного управления на имущество прекращается по основаниям и в порядке, предусмотренном действующим законодательством.

5.21. Департамент вправе изъять излишнее, неиспользуемое или используемое не по назначению имущество, закрепленное им за Учреждением либо приобретенное Учреждением за счет средств, выделенных ему Учредителем на приобретение такого имущества.

Имуществом, изъятим у Учреждения, Департамент вправе распорядиться по своему усмотрению.

5.22. Имущество ликвидированного Учреждения, оставшееся после удовлетворения требований кредиторов, передается ликвидационной комиссией Учредителю Учреждения и направляется на цели развития образования в соответствии с Уставом Учреждения, а имущество Учреждения, на которое в соответствии с федеральными законами не может быть обращено взыскание по обязательствам Учреждения, передается ликвидационной комиссией Учредителю Учреждения.

5.23. Учреждение вправе направлять в Департамент предложения по изъятию у него имущества, закрепленного за Учреждением на праве оперативного управления, по согласованию с Учредителем.

VI. Внесение изменений в устав.

Реорганизация и ликвидация учреждения

6.1. Устав Учреждения, а также вносимые в него изменения, утверждаются распоряжением Учредителя Учреждения по согласованию в части, касающейся имущества, с Департаментом и регистрируются в установленном законодательством порядке. Изменения к Уставу становятся действительными с момента их регистрации.

Изменения в Устав Учреждения предлагаются Учредителем или руководителем (директором) Учреждения, рассматриваются Наблюдательным советом, который дает по ним рекомендации, утверждаются Учредителем в порядке, установленном настоящим Уставом.

6.2. Реорганизация Учреждения (слияние, присоединение, разделение, выделение, преобразование) может быть осуществлена по решению Учредителя в порядке, установленном гражданским законодательством, и на основании положительного заключения комиссии по оценке последствий такого решения. Порядок создания комиссии по проведению оценки последствий принятия решения о реорганизации Учреждения, порядок ее проведения, включая критерии оценки, устанавливаются нормативными правовыми актами Пермского края.

6.3. При реорганизации Учреждения лицензия Учреждения переоформляется в порядке, установленном действующим законодательством.

6.4. Учреждение может быть ликвидировано в случаях и порядке, установленных действующим законодательством Российской Федерации, а также по решению суда.

6.5. Решение о ликвидации Учреждения принимается администрацией города Перми и утверждается постановлением администрации города Перми на основании положительного заключения комиссии по оценке последствий такого решения.

6.6. При ликвидации Учреждения, при прекращении его деятельности в результате реорганизации в форме разделения действие лицензии прекращается со дня внесения в единый государственный реестр юридических лиц записи соответственно о ликвидации юридического лица, о прекращении его деятельности в результате реорганизации.

6.7. При ликвидации Учреждения денежные средства за вычетом платежей по покрытию своих обязательств направляются на цели развития системы образования г. Перми. Имущество ликвидированного Учреждения, оставшееся после удовлетворения требований кредиторов, передается ликвидационной комиссией Учредителю Учреждения и направляется на цели развития образования в соответствии с Уставом Учреждения, а имущество Учреждения, на которое в соответствии с федеральными законами не может быть обращено взыскание по обязательствам Учреждения, передается ликвидационной комиссией Учредителю Учреждения.

6.8. В случае реорганизации, ликвидации Учреждения Учредитель обеспечивает перевод детей с согласия их родителей в другие муниципальные образовательные учреждения города Перми соответствующего типа.

6.9. Учреждение гарантирует учет и обеспечивает сохранность документов по личному составу. В случае реорганизации Учреждение передает документы по личному составу правопреемнику, при отсутствии правопреемника Учреждение передает документы по личному составу на государственное хранение, иные документы сдаются на хранение в архив.

**ПРАВОВЫЕ АКТЫ ТЕРРИТОРИАЛЬНЫХ ОРГАНОВ
АДМИНИСТРАЦИИ ГОРОДА ПЕРМИ**



**АДМИНИСТРАЦИЯ ГОРОДА ПЕРМИ
ГЛАВА АДМИНИСТРАЦИИ
КИРОВСКОГО РАЙОНА**

РАСПОРЯЖЕНИЕ

21.02.2022

№ 059-23-01-02-35

О внесении изменений в состав общественной комиссии по обсуждению проекта муниципальной программы формирования современной городской среды на 2018-2022 годы в части благоустройства дворовых территорий Кировского района города Перми, утвержденный распоряжением главы администрации Кировского района города Перми от 08.09.2017 № СЭД-059-23-01-02-184

В целях актуализации правовых актов главы администрации Кировского района города Перми и в связи с кадровыми изменениями:

1. Внести в состав общественной комиссии по обсуждению проекта муниципальной программы формирования современной городской среды на 2018-2022 годы в части благоустройства дворовых территорий Кировского района города Перми, утвержденный распоряжением главы администрации Кировского района города Перми от 08 сентября 2017 г. № СЭД-059-23-01-02-184 (в ред. от 11.02.2022 № 059-23-01-02-27) следующие изменения:

1.1. Включить в состав комиссии Щукину Татьяну Валерьевну, начальника отдела жилищно-коммунального хозяйства и жилищных отношений администрации Кировского района города Перми.

2. Настоящее распоряжение вступает в силу со дня официального опубликования в печатном средстве массовой информации «Официальный бюллетень органов местного самоуправления муниципального образования город Пермь».

3. Общему отделу администрации Кировского района города Перми обеспечить опубликование настоящего распоряжения в печатном средстве массовой информации «Официальный бюллетень органов местного самоуправления муниципального образования город Пермь».

4. Контроль за исполнением настоящего распоряжения возложить на первого заместителя главы администрации Кировского района города Перми Пономарева В.Л.

М.А. Борисов



АДМИНИСТРАЦИЯ ГОРОДА ПЕРМИ
ГЛАВА АДМИНИСТРАЦИИ
СВЕРДЛОВСКОГО РАЙОНА
РАСПОРЯЖЕНИЕ

21.02.2022

№ 059-39-01-01-22

О признании утратившим силу распоряжения главы администрации Свердловского района города Перми от 14.02.2022 № 059-39-01-01-13 «О принудительном демонтаже самовольно установленных (незаконно размещенных) движимых объектах»

На основании п. 2.10⁴ Положения о порядке выявления и демонтажа самовольно установленных и незаконно размещенных движимых объектов на территории города Перми, утвержденного решением Пермской городской Думы от 08 ноября 2005 г. № 192 (в редакции решения Пермской городской Думы от 25.01.2022 № 16 «О внесении изменений в отдельные решения Пермской городской Думы в сфере управления имуществом и демонтажа движимых объектов на территории города Перми»):

1. Признать утратившим силу распоряжение главы администрации Свердловского района города Перми от 14 февраля 2022 г. № 059-39-01-01-13 «О принудительном демонтаже самовольно установленных (незаконно размещенных) движимых объектов».

2. Настоящее распоряжение вступает в силу с даты официального опубликования в печатном средстве массовой информации «Официальный бюллетень органов местного самоуправления муниципального образования город Пермь».

3. Общему отделу администрации Свердловского района города Перми обеспечить опубликование настоящего распоряжения в печатном средстве массовой информации «Официальный бюллетень органов местного самоуправления муниципального образования город Пермь».

4. Сектору по работе с обращениями граждан и информированию населения администрации Свердловского района города Перми обеспечить опубликование (обнародование) настоящего распоряжения на официальном сайте администрации Свердловского района города Перми в информационно-телекоммуникационной сети Интернет.

5. Контроль за исполнением распоряжения возложить на заместителя главы администрации Свердловского района города Перми Новоселову И.В.

А.Е. Филиппов

РАЗДЕЛ ВТОРОЙ ОФИЦИАЛЬНАЯ ИНФОРМАЦИЯ

Реестр вывесок, подлежащих принудительному демонтажу на территории Орджоникидзевского района города Перми

№	Адрес (место) нахождения вывески, сведения о владельце вывески (о владельце здания, строения, сооружения, помещения, расположенного в здании, строении, на котором расположена вывеска, если владелец вывески не известен)	Дата направления ТО предупреждения о приведении вывески в соответствие требованиям к размещению вывесок, установленным Правилами благоустройства территории города Перми, утвержденными решением Пермской городской Думы от 15 декабря 2020 г. № 277 (далее – требования к размещению вывесок)	Срок для добровольного приведения вывески в соответствие требованиям к размещению вывесок (10 рабочих дней после дня получения предупреждения)	Реквизиты распоряжения главы ТО о принудительном демонтаже вывески (дата вступления в силу распоряжения)	Срок для принудительного демонтажа (не более 1 месяца после вступления в силу распоряжения главы ТО о принудительном демонтаже)	Реквизиты акта демонтажа вывески	Дата добровольного приведения вывески в соответствие требованиям к размещению вывесок (в том числе добровольного демонтажа вывески)	Адрес (место) хранения демонтированной вывески, лицо, ответственное за хранение вывески, за исключением вывесок, не подлежащих хранению	Сумма оплаты демонтажа, хранения вывески	Сведения о возмещении расходов
1	2	3	4	5	6	7	8	9	10	11
516	ул.Писарева, 34 ИП Малыш Р.А. Вывеска в виде растяжки из мягкой ткани красного цвета с надписью «Автозапчасти Интерком-л»	1/10/2022	1/22/2022				Добровольное приведение 11.01.2022 г.			
517	ул.Писарева, 34 ИП Малыш Р.А. Вывеска в виде растяжки из мягкой ткани на фризе «Шумоизоляция»	1/10/2022	1/22/2022				Добровольное приведение 11.01.2022 г.			
518	ул. Писарева, 34 ИП Корякин В.С. вывеска в виде растяжки из мягкой ткани с надписью «Автосервис за Семейй Карбышева, 48 а»	1/10/2022	1/22/2022				Добровольное приведение 11.01.2022 г.			
519	ул. Г.Черныховского, 88 ИП Багаудинов В.И. Вывеска: растяжки на фасаде павильона ПИРОМАН с надписью «Фейерверки Пироман»	1/10/2022	1/22/2022				Добровольное приведение 11.01.2022 г.			
520	ул. Г.Черныховского, 88 ИП Багаудинов В.И. Вывеска: растяжки на фасаде торгового павильона ПИРОМАН с надписью «Фейерверки»	1/10/2022	1/22/2022				Добровольное приведение 11.01.2022 г.			
521	ул. Молдавская, 3/1 ИП Кирьянова Я.В. Торговый павильон «Мясной» на фасаде павильона имеется вывеска в виде растяжки из мягкой ткани черного цвета с изображением товара и надписью «Свежее мясо свинина кура телятина полуфабрикаты шашлык купаты»	1/11/2022	1/23/2022				Добровольное приведение 11.01.2022 г.			
522	Ул. Репина, 64 ИП Мачехин С.Н. Магазин «Джин» Вывеска в виде растяжки из мягкой ткани «Джин табачи кальяны аксессуары»	1/11/2022	1/23/2022				Добровольное приведение 12.01.2022 г.			
523	Ул. Молдавская, 3/1 ИП Александра С.С. «Сырокопбаскино» Вывеска в виде подложки с изображением и надписью «Сырокопбаскино»	1/11/2022	1/23/2022				Добровольное приведение 12.01.2022 г.			
524	Ул.Молдавская, 3/1 ИП Давыдов Р.А. Газеты журналы Вывеска в виде подложки белого цвета с надписью «ГАЗЕТЫ ЖУРНАЛЫ»	1/11/2022	1/23/2022				Добровольное приведение 18.01.2022 г.			
525	Ул.Ракитная, 55 ИП Багаудинов В.И. Павильон, вывеска в виде растяжки из мягкой ткани с надписью «Салюты Дисконт маркет Фейерверки»	1/11/2022	1/23/2022				Добровольное приведение 12.01.2022 г.			
527	Ул. Репина, 64 ИП Бобов Д.Ю. Магазин «Хмель и Солод» Вывеска в виде глухой оклейки стекла с надписью: «Пиво 40 рублей»	1/11/2022	28.01.2022-13.05.2022							
528	Ул. Репина, 64 ИП Бобов Д.Ю. Магазин «Хмель и Солод» Вывеска в виде глухой оклейки стекла с надписью: «Искусство в каждом стакане»	1/11/2022	28.01.2022-13.05.2022							
529	Ул. Репина, 64 ИП Бобов Д.Ю. Магазин «Хмель и Солод» Вывеска в виде глухой оклейки стекла с надписью: «Магазин»	1/11/2022	28.01.2022-13.05.2022							
530	Ул. Репина, 64 ИП Бобов Д.Ю. Магазин «Хмель и Солод» Вывеска в виде глухой оклейки стекла с надписью: «разливных»	1/11/2022	28.01.2022-13.05.2022							
531	Ул. Репина, 64 ИП Бобов Д.Ю. Магазин «Хмель и Солод» Вывеска в виде глухой оклейки стекла с надписью: «напитков»	1/11/2022	28.01.2022-13.05.2022							
532	Пер. 4-ый Гайвинский, 1 ООО «Тандер» Пекарня, вывеска в виде растяжки из мягкой ткани с изображением и надписью «Скоро открыты! Принимаем дружную семью «Магнит»»	1/11/2022	1/23/2022				Добровольное приведение 18.01.2022			
533	Пер. 4-ый Гайвинский, 1 ООО «Тандер» Вывеска в виде растяжки из мягкой ткани с надписью «Мы открылись!»	1/11/2022	1/23/2022				Добровольное приведение 18.01.2022			
534	Ул. Гайвинская, 37 Моргулис А.А. Вывеска на металлическом сооружении в виде растяжки из мягкой ткани черного цвета с надписью «КОФЕ С СОБОЙ, ВЫПЕЧКА СВЕЖИИЦ ХЛЕБ, КУРА ТРИЛЬ».	1/11/2022	1/23/2022				Добровольное приведение 14.01.2022			
535	Ул. Писарева, 34 ИП Малыш Р.А. Вывеска в виде растяжки из мягкой ткани на фасаде дома с торца «ИНТЕРКОМ-Л АВТО ЗАПЧАСТИ»	1/11/2022	1/23/2022				Добровольное приведение 18.01.2022			
536	ул.Делегатская, 35 ИП.Мальцева Ю.В. Фитнес-клуб «Атлетико» Вывеска в виде подложки белого цвета с вырезанными буквами «Фитнес-клуб и наклеенными плоскими буквами «Атлетико»	1/10/2022	1/23/2022							
537	ул.Делегатская, 35 ИП.Мальцева Ю.В. Фитнес-клуб «Атлетико» Вывеска в виде подложки белого цвета с вырезанными буквами «Фитнес-клуб и наклеенными плоскими буквами «Атлетико»	1/10/2022	1/23/2022							
538	ул.Кабельников, 87/1 к. 3 ИП Бельшев М.С. Торговый павильон Пекарня. Вывеска желтого цвета в виде глухой оклейки стекла проема окна	1/11/2022	23.01.2022-13.05.2022							
539	ул.Кабельников, 87/1 к. 3 ИП Бельшев М.С. Торговый павильон Пекарня. Вывеска желтого цвета в виде глухой оклейки стекла проема окна с изображением товара и надписью «С Собою»	1/11/2022	23.01.2022-13.05.2022							
540	ул.Кабельников, 87/1 к. 3 ИП Бельшев М.С. Торговый павильон Пекарня. Вывеска желтого цвета в виде глухой оклейки стекла проема окна с изображением товара и надписью «На пироги»	1/11/2022	23.01.2022-13.05.2022							

541	ул.Кабельщиков, 87/1 к. 3 ИП Бельшев М.С. Торговый павильон Пекарня. Вывеска желтого цвета в виде глухой оклейки стекла проема окна с изображением товара и надписью «Свежий хлеб»	1/11/2022	23.01.2022-13.05.2022						
542	ул.Кабельщиков, 87/1 к. 3 ИП Бельшев М.С. Торговый павильон Пекарня. Вывеска желтого цвета в виде глухой оклейки стекла проема окна с изображением товара и надписью «Свежая выпечка»	1/11/2022	23.01.2022-13.05.2022						
543	ул.Кабельщиков, 87/1 к. 3 ИП Бельшев М.С. Торговый павильон Пекарня. Вывеска желтого цвета в виде глухой оклейки стекла проема окна с изображением товара и надписью «Хачапури самса»	1/11/2022	23.01.2022-13.05.2022						
544	ул.Кабельщиков, 87/1 к. 3 ИП Бельшев М.С. Торговый павильон Пекарня. Вывеска желтого цвета в виде глухой оклейки стекла проема окна с изображением товара и надписью «Сладости к чаю»	1/11/2022	23.01.2022-13.05.2022						
545	ул.Кабельщиков, 87/1 к. 3 ИП Бельшев М.С. Торговый павильон Пекарня. Вывеска желтого цвета в виде глухой оклейки стекла проема окна	1/11/2022	23.01.2022-13.05.2022						
546	ул.Вильямса, 4 а Фёдоров В.В. Гайвинская ветеринарная клиника Вывеска в виде подложки белого цвета с надписью синего цвета «Гайвинская ветеринарная клиника»	1/18/2022	1/31/2022					Добровольное приведение 09.02.2022	
547	ул. Карбышева, 41 ИП Девятков А.А. «Фудзияма» Вывеска в виде объемных отдельно стоящих букв белого цвета на подложке красного цвета	1/18/2022	2/2/2022						
548	ул. Писарева, 1 аа ИП Каркищенко А.С. «Срочный ремонт» Остановочный комплекс «Рынок» Вывеска в виде растяжек, выполненные из полотна мягкой ткани «Срочный ремонт»	1/19/2022	2/3/2022					Добровольное приведение 09.02.2022	
549	ул. Писарева, 1 аа ИП Каркищенко А.С. «Срочный ремонт» Остановочный комплекс «Рынок» Вывеска в виде растяжек, выполненные из полотна мягкой ткани «Мегафон Байлай Ростелеком»	1/19/2022	2/3/2022					Добровольное приведение 09.02.2022	
550	ул. Писарева, 1 аа ИП Базуев П.В. Печатный салон «Фотолок» Остановочный комплекс «Рынок» Вывеска в виде растяжек, выполненные из полотна мягкой ткани желтого цвета с надписями «Кружки, фото на документы, плоттеры А.1, полиграфия.....»	1/19/2022	2/3/2022					Добровольное приведение 15.02.2022	
551	ул. Писарева, 1 аа ИП Базуев П.В. Печатный салон «Фотолок» Остановочный комплекс «Рынок» Вывеска в виде подложки желтого цвета с нанесенными буквами «Печатный салон ФОТОЛОК»	1/19/2022	2/3/2022					Добровольное приведение 15.02.2022	
552	ул. Писарева, 1 аа ИП Базуев П.В. Печатный салон «Фотолок» Остановочный комплекс «Рынок» На металлических опорах вывеска в виде растяжек, выполненная из полотна мягкой ткани желтого цвета-белого-красного цветов с надписью «КСЕРОКС Фотолок»	1/19/2022	2/3/2022					Добровольное приведение 15.02.2022	
553	ул. Писарева, 1 аа ООО МКК «Вера» Остановочный комплекс «Рынок», вывеска, выполненная из полотна мягкой ткани зеленого цвета с надписью ООО МКК «ВЕРА» ЗАЙМЫ»	1/19/2022	2/3/2022					Добровольное приведение 25.01.2022	
554	ул. Писарева, 1 аа ООО МКК «Вера» Остановочный комплекс «Рынок», вывеска, выполненная из полотна мягкой ткани зеленого цвета с изображением человека и надписью «ООО МКК «ВЕРА»	1/19/2022	2/3/2022					Добровольное приведение 25.01.2022	
555	ул. Писарева, 1 аа ООО МКК «Вера» Остановочный комплекс «Рынок», На металлических опорах вывеска, выполненная из полотна мягкой ткани зеленого цвета с изображением человека и надписью «ДамДенги»	1/19/2022	2/3/2022					Добровольное приведение 25.01.2022	
556	ул. А.Черняховского, 72 А ИП Трясина И.В. Вывеска в виде подложки из твердого материала с надписью «Смени квартиру»	1/25/2022	2/8/2022					Добровольное приведение 25.01.2022	
557	ул. А.Черняховского, 72 А ИП Вывеска на фризе входной группы «Все для праздника»	1/25/2022	2/8/2022					Добровольное приведение 15.02.2022	
558	ул. А.Черняховского, 72 А ИП Вывеска на фризе входной группы «ШАРЫ»	1/25/2022	2/8/2022					Добровольное приведение 15.02.2022	
559	ул. А.Черняховского, 72 А ИП Вывеска на фризе входной группы «ПОДАРОК»	1/25/2022	2/8/2022					Добровольное приведение 15.02.2022	
560	ул. А.Черняховского, 72 А ИП Вывеска на фасаде жилого дома в виде расяжки из мягкой ткани синего цвета с надписями «Женская Мужская Детская Одежда Обувь и многое другое Мы в контакте vk.com/butikretm»	1/25/2022	2/8/2022						
561	ул. Уссурийская, 15 детский сад «Карпуз» на фасаде жилого дома над окном первого этажа вывеска в виде подложки желтого цвета из твердого материала с надписью «частный детский сад КАРАПУЗ центр раннего развития 8-951-920-57-09 www.karapuz-59.ru»	1/25/2022	2/8/2022						
562	ул. Уссурийская, 15 детский сад «Карпуз» на фасаде входной группы в детский сад вывеска в виде подложки желтого цвета из твердого материала с надписью «КАРАПУЗ на кислотных дачах детский сад 2-888-103»	1/25/2022	2/8/2022						
563	ул. Уссурийская, 15 детский сад «Карпуз» на фасаде входной группы в детский сад вывеска в виде подложки желтого цвета из твердого материала с надписью «Детский сад КАРАПУЗ тел. 2-888-103»	1/25/2022	2/8/2022						
564	ул. Вильямса, 55 ИП Нечаева Л.В. Магазин Продукты. Вывеска в виде растяжки из материала красного цвета с надписью: «МА-ГАЗИН»	2/1/2022	2/14/2022					Добровольное приведение 03.02.2022	
565	ул. Вильямса, 55 ИП Нечаева Л.В. Магазин Продукты. Вывеска в виде растяжки из материала красного цвета с надписью: «ПРОДУКТЫ»	2/1/2022	2/14/2022					Добровольное приведение 03.02.2022	
566	ул. Вильямса, 55 ИП Нечаева Л.В. Магазин Продукты. Вывеска в виде растяжки из материала красного цвета с надписью: «МЯСО-ПРОДУКТЫ»	2/1/2022	2/14/2022					Добровольное приведение 03.02.2022	
567	ул. Бирская, 15/1 ИП Катаева Л.М. магазин «Арония» Вывеска на фасаде здания в виде роастяжки из мягкой ткани белого цвета с надписью «Арония семена грунта средства защиты.....оформленные подарки»	2/1/2022	2/14/2022					Добровольное приведение 09.02.2022	
568	ул.Гайвинская, 56 ООО «Невское» Сажин В.Е. торговый павильон «Лилия» Вывеска с надписью и изображением бутылки «Pepsi»	2/1/2022	2/14/2022						
569	ул.Гайвинская, 56 ООО «Невское» Сажин В.Е. торговый павильон «Лилия» Вывеска с надписью и изображением бутылки «Pepsi» «ул.Гайвинская, 56 торговый павильон Лилия Режим работы с 08.00-23.00...»	2/1/2022	2/14/2022						
570	ул.Гайвинская, 56 ООО «Невское» Сажин В.Е. торговый павильон «Лилия» Вывеска с надписью и изображением бутылки «Pepsi» «Торговый павильон Лилия»	2/1/2022	2/14/2022						
571	ул.Гайвинская, 56 ООО «Невское» Сажин В.Е. торговый павильон «Лилия» Вывеска с надписью и изображением бутылки «Pepsi» «ул.Гайвинская, 56 торговый павильон Лилия Режим работы с 08.00-23.00...».	2/1/2022	2/14/2022						
572	ул.Кабельщиков, 19 ООО Брыз ИП Акулов А.Н. магазин «Продукты» Вывеска в виде мягкой ткани синего цвета с изображением людей и надписью «Продукты»	2/1/2022	2/14/2022						
573	ул.Кабельщиков, 19 ООО Брыз ИП Акулов А.Н. магазин «Продукты» Вывеска в виде мягкой ткани синего цвета с изображением людей и надписью «Продукты»	2/1/2022	2/14/2022						
574	ул.Гайвинская, 58 ИП Гребенкина С.В. магазин «Продукты» Вывеска из мягкого полотна синего цвета с надписью и изображением бутылки «Pepsi» «Продукты».	2/2/2022	2/15/2022						

575	ул.Гайвинская, 58 ИП Гребенкина С.В. магазин «Продукты» Вывеска из мягкого полотна белого цвета с надписью «Режим работы с 07.00-23.00 ежедневно без перерыва».	2/2/2022	2/15/2022							
576	ул. Мелитопольская, 26 ИП Антощенко А.В. Строительный магазин. На фасаде дома вывеска из мягкого материала красного цвета с надписями «Мастерок! Стройматериалы»	2/2/2022	2/15/2022					Добровольное приведение 15.02.2022		
577	ул. Мелитопольская, 26 ИП Антощенко А.В. Строительный магазин. На фасаде дома вывеска из мягкого материала красного цвета с надписями «Стройматериалы Мастерок!»	2/2/2022	2/15/2022					Добровольное приведение 15.02.2022		
578	ул. Мелитопольская, 26 ИП Антощенко А.В. Строительный магазин. На фасаде дома вывеска в виде листов белой бумаги с надписью «Стройматериалы»	2/2/2022	2/15/2022					Добровольное приведение 09.02.2022		
579	ул. Мелитопольская, 26 ИП Антощенко А.В. Строительный магазин. Над входом в магазин вывеска в виде листов белой бумаги с надписью «ОТКРЫТО»	2/8/2022	2/22/2022					Добровольное приведение 09.02.2022		
580	ул. Вильямса, 6 на фасаде жилого дома вывеска в виде подложки белого цвета с надписью «САНМИКС»	2/8/2022	2/22/2022							
581	ул. Вильямса, 6 на перилах у входа в офис вывеска в виде растяжки с надписью «ОКНА БАЛКОНЫ ЛОДЖИИ»	2/8/2022	2/22/2022					Добровольное приведение 15.02.2022		
582	ул.Вильямса, 4 а Фёдоров В.В. Гайвинская ветеринарная клиника Вывеска в виде подложки белого цвета с надписью синего цвета «Гайвинская ветеринарная клиника.....»	2/8/2022	2/22/2022					Добровольное приведение 09.02.2022		
583	ул. Вильямса, 6 на ограждении балкона-лоджии 3 этажа вывеска в виде растяжки с надписью «Материнский КАПИТАЛ 8-908-271-76-48 ул. Луначарского, 21 оф. 12»	2/8/2022	2/22/2022					Добровольное приведение 15.02.2022		
584	ул. Косюкова, 14 ИП Черныков В.Ю. Вывеска на перилах входной группы в виде растяжки «СДЕК»	2/14/2022	2/28/2022					Добровольное приведение 15.02.2022		
585	ул. Вильямса, 45 «В» На перилах входной группы в торговое помещение магазина вывеска в виде подложки из твердого материала «.....»	2/14/2022	2/28/2022					Добровольное приведение 15.02.2022		
586	ул. Вильямса, 45 «В» На перилах входной группы в торговое помещение магазина вывеска в виде растяжки с надписью «Грибы, ягоды.....»	2/14/2022	2/28/2022							
587	ул. Вильямса, 45 «В» На фасаде входной группы в торговое помещение магазина вывеска в виде подложки из твердого материала с изображением пчелы и надписью «МЁД»	2/14/2022	2/28/2022					Добровольное приведение 15.02.2022		
588	ул. Вильямса, 45 «В» На фасаде входной группы в торговое помещение магазина вывеска в виде растяжки с изображением подсолнуха	2/14/2022	2/28/2022							
589	Писарева, 32 Арасланова О. вывеска выполненная из мягкой ткани красного цвета с надписью «METRI-X 293-01-39»;	2/17/2022	3/4/2022							
590	Писарева, 32 Арасланова О. вывеска в виде глухой оклейки стекла проема окна «Уральский Зодиак»;	2/17/2022	3/4/2022							
591	Писарева, 32 Латыпова Г.М. вывеска в виде глухой оклейки стекла проема окна «СПЕЦНАЗ Форменная одежда обувь аксессуары.....»;	2/17/2022	3/4/2022							
592	Писарева, 32 Мазунина Н.В. вывеска в виде глухой оклейки стекла проема окна «Ателье-РАССВЕТ.....»;	2/17/2022	3/4/2022							
593	Писарева, 32 Страховая компания «Астрамед-МС» вывеска в виде подложки красного цвета с надписью «Страховая компания АСТРАМЕД-МС полисы обязательного медицинского страхования».	2/17/2022	3/4/2022							
594	Писарева, 32 Арасланова О. вывеска в виде глухой оклейки стекла проема окна с надписью «туристическое агентство Своими глазами»;	2/17/2022	3/4/2022							
595	Карбышева, 44 Шилоносова Н.А. магазин «Хорошие вещи» вывеска в виде подложки с объемными буквами белого цвета «ХОРОШИЕ # ВЕЩИ» на перилах входной группы в помещение	2/17/2022	3/4/2022							
596	Барнаульская, 10 Беляева В.В. Вывеска на фасаде здания в виде растяжки из мягкой ткани с надписью «Добрый склад-магазин»	2/17/2022	3/4/2022							
597	Барнаульская, 10 Беляева В.В. Вывеска на фасаде здания в виде растяжки из мягкой ткани с надписью «Оказывается бесплатная помощь.....»	2/17/2022	3/4/2022							
598	ул.Васнецова, 8 Производственно-торговая компания Макарова Н.В. вывеска на фасаде здания в виде подложки черного цвета с надписью «Ювелирная мастерская ремонт изготовление 274-29-09»	2/17/2022	3/4/2022							
599	ул.Васнецова, 8 Рыжова О.В. Служба заказа легкового автомобиля вывеска на фасаде здания в виде растяжки из мягкой ткани с надписью «Народное такси Гайва город область 293-02-02 271-09-09»	2/17/2022	3/4/2022							
600	ул. Писарева, 29 Дьякова М.С. Парикмахерская «Жемчужина» Вывеска на фасаде здания в виде растяжки из мягкой ткани с надписью «Парикмахерская Жемчужина»	2/17/2022	3/4/2022							
601	ул. Писарева, 29 Дьякова М.С. Парикмахерская «Жемчужина» Вывеска на фасаде здания в виде растяжки из мягкой ткани с надписью «Парикмахерские услуги педикюр маникюр косметические услуги массаж 274-00-00»	2/17/2022	3/4/2022							

Утверждаю:
Глава города Перми

Дёмкин А.Н.
« » февраля 2022 года

**График проведения прямых телефонных линий
руководством администрации города Перми с населением в марте 2022 года**

Руководитель	Дата и время проведения	Номер телефона	Тематика
Хайруллин Эдуард Азатович - первый заместитель главы администрации города Перми	второй четверг месяца 10.00-11.00	212 43 32	- вопросы управления муниципальными финансами - вопросы транспорта
Агеев Виктор Геннадьевич – заместитель главы администрации города Перми	третья пятница месяца 11.00 – 12.00	212 43 32	- вопросы капитального строительства; - вопросы экологии; - вопросы торговли; оказания услуг связи, общественного питания, бытового обслуживания и наружной рекламы; - создание условий для развития туризма
Грибанов Алексей Анатольевич – заместитель главы администрации города Перми	третья среда месяца 09.30 –10.30	212 43 32	- вопросы дошкольного, школьного, дополнительного образования; - вопросы физической культуры и спорта; - вопросы социальной поддержки; - вопросы в сфере культуры и работы с молодежью
Галиханов Дмитрий Кадирович – заместитель главы администрации города Перми	второй четверг месяца 16.00 – 17.00	212 43 32	- вопросы озеленения, благоустройства; - вопросы содержания и реконструкции дорог; - вопросы организации дорожного движения; - вопросы по парковочной политике
Субботин Игорь Александрович – заместитель главы администрации города Перми	третья среда месяца 15.00 – 16.00	212 43 32	- вопросы жилищных отношений; - вопросы жилищно-коммунального хозяйства
Молоковских Александр Владимирович – и.о. заместителя главы администрации города Перми – начальника управления по вопросам общественного самоуправления и международным отношениям администрации города Перми	первый вторник месяца 11.00 – 12.00	212 43 32	- вопросы общественной безопасности; - вопросы международных и межконфессиональных отношений; - вопросы взаимодействия с органами территориального общественного самоуправления, общественными и иными некоммерческими организациями, религиозными объединениями
Гонцова Елена Николаевна – и.о. заместителя главы администрации города Перми – начальника департамента земельных отношений администрации города Перми	третий вторник месяца 10.00-11.00	212 43 32	- вопросы градостроительства, архитектуры и земельных отношений, - вопросы имущественных отношений

**График проведения прямых телефонных линий руководителями территориальных органов
администрации города Перми с населением в марте 2022 года**

Наименование администрации района	Руководитель	Номер телефона	Дата и время проведения
Администрация Дзержинского района	Стяжкин Александр Алексеевич	233 14 80	3-й четверг месяца с 16.00 до 17.00

Администрация Индустриального района	Дробинин Дмитрий Валерьевич	227 93 44	3-й понедельник месяца с 11.00 до 12.00
Администрация Кировского района	Борисов Михаил Александрович	205 61 90	3-й вторник месяца с 10.00 до 11.00
Администрация Ленинского района	Козенков Александр Николаевич	212 07 17	3-й понедельник месяца с 11.00 до 12.00
Администрация Мотовилихинского района	Хаткевич Александр Александрович	260 27 16	3-й вторник месяца с 16.00 до 17.00
Администрация Орджоникидзевского района	Карабатов Евгений Вячеславович	263 46 80	1-й понедельник месяца с 11.00 до 12.00
Администрация Свердловского района	Филиппов Александр Егорович	241 27 99	4-й четверг месяца с 16.00 до 17.00
Администрация поселка Новые Ляды	Печурова Резида Лябибовна	295 86 46	1-й вторник месяца с 11.00 до 12.00

**График проведения прямых телефонных линий руководителями функциональных органов
и подразделений администрации города Перми с населением в марте 2022 года**

Наименование подразделения	Руководитель	Номер телефона	Дата и время проведения
Департамент образования	Деменова Анна Анатольевна	212 70 50	4-й четверг месяца с 10.00 до 12.00
Департамент градостроительства и архитектуры	Норова Мария Викторовна	212 72 57	3-й четверг месяца с 14.00 до 15.00
Департамент имущественных отношений	Берников Михаил Юрьевич	212 67 21	2-я среда месяца с 17.00 до 18.00
Контрольный департамент	Ворончихин Александр Юрьевич	212 63 87	2-й четверг месяца с 15.00 до 16.00
Департамент жилищно-коммунального хозяйства	Власов Александр Иванович	212 29 55	3-й понедельник месяца с 16.00 до 17.00
Департамент общественной безопасности	Туров Алексей Михайлович	212 31 25	3-я среда месяца с 15.00 до 16.00
Департамент социальной политики	Овсянникова Юлия Анатольевна	212 88 86	3-й вторник месяца с 10.00 до 12.00
Департамент транспорта	Путин Анатолий Алексеевич	212 18 91	1-я пятница месяца с 09.00 до 10.00
Департамент культуры и молодежной политики	Головин Василий Викторович	212 81 63	последний четверг месяца с 15.00 до 16.00
Департамент экономики и промышленной политики	Чеснокова Ольга Михайловна	212 51 05	2-я среда месяца с 16.00 до 17.00
Департамент дорог и благоустройства	Красильников Сергей Иванович	212 62 80	последняя пятница месяца с 15.00 до 16.00
Управление по экологии и природопользованию	Андреев Дмитрий Николаевич	210 99 91	4-й понедельник месяца с 16.00 до 17.00
Управление жилищных отношений	Афанасьева Наталья Николаевна	212 55 86	3-й четверг месяца с 10.00 до 11.00
Управление записи актов гражданского состояния	Бердникова Светлана Алексеевна	210 12 28	3-й четверг месяца с 15.00 до 17.00
Управление по вопросам общественного самоуправления и межнациональным отношениям	Тякина Елена Николаевна	217 33 40	3-я среда месяца с 17.00 до 18.00
Комитет по физической культуре и спорту	Сапегин Сергей Викторович	212 60 79	1-й четверг месяца с 16.00 до 17.00
МБУ «Архив города Перми»	Новокрещенных Виктор Владимирович	237 12 12	3-й вторник месяца с 11.00 до 12.00



МИНИСТЕРСТВО ТРАНСПОРТА РОССИЙСКОЙ ФЕДЕРАЦИИ

ФЕДЕРАЛЬНОЕ АГЕНТСТВО ЖЕЛЕЗНОДОРОЖНОГО ТРАНСПОРТА
(РОСЖЕЛДОР)

РАСПОРЯЖЕНИЕ

24 января 2022 г., Москва № *АИ-59-п*

Об изъятии земельного участка для нужд Российской Федерации в целях обеспечения размещения объекта: «Северный железнодорожный обход г. Перми: «2 этап — Переустройство ул. Соликамская», «4 этап - Железнодорожный путь с примыканием к станции Левшино», «5 этап — Мостовой переход через реку Кама»

В соответствии со статьями 49, 56.3, 56.6 Земельного кодекса Российской Федерации, пунктом 5.3.19 Положения о Федеральном агентстве железнодорожного транспорта, утвержденного постановлением Правительства Российской Федерации от 30.07.2004 № 397, на основании документации по планировке территории, утвержденной распоряжением Федерального агентства железнодорожного транспорта от 10.09.2021 № АИ-437-р «Об утверждении изменений в документацию по планировке территории (проект планировки территории и проект межевания территории) для объекта: «Северный железнодорожный обход г. Перми: «2 этап — Переустройство ул. Соликамская», «4 этап - Железнодорожный путь с примыканием к станции Левшино», «5 этап — Мостовой переход через реку Кама», ходатайства открытого акционерного общества «Российские железные дороги», представленного письмом Дирекции по комплексной реконструкции железных дорог и строительству объектов железнодорожного транспорта – филиала ОАО «РЖД» от 13.10.2021 № ИСХ-11904/ДКРС:

1. Изъять в порядке, установленном Земельным кодексом Российской Федерации и Гражданским кодексом Российской Федерации для нужд Российской Федерации земельный участок, расположенный в границах зоны планируемого размещения объекта федерального значения, согласно приложению к настоящему распоряжению.

2. Управлению финансов, инвестиций и капитального строительства Федерального агентства железнодорожного транспорта выполнить комплекс мероприятий, связанных с принятием решения об изъятии земельного участка для

Присвоение в Распоряжением Федерального агентства железнодорожного транспорта
№ 11/59 от 17.02.2022

Перечень земельных участков, подлежащих изъятию для нужд Рокситской Федерации по объекту:
«Северный железнодорожный обход г. Пермь: «2 этап – Переустройство ул. Соликамская», «4 этап – Железнодорожный путь с
примыканием к станции Левшино», «5 этап – Мостовой переход через реку Кама»

№ п/п	Кадастровый номер	Правообладатель	Вид права	Категория земель	Разрешенное использование земельного участка	Площадь участка (кв.м.)	Площадь участка, подлежащего изъятию (кв.м.)
1.	59:01:5810302:520	Муниципальное казенное учреждение «Пермьгазостроительство», ИНН: 5902293433	Постоянное (бессрочное) пользование	Земли населенных пунктов	Земельный участок (территория) общего пользования	138	0



**МИНИСТЕРСТВО ПО УПРАВЛЕНИЮ
ИМУЩЕСТВОМ И ГРАДОСТРОИТЕЛЬНОЙ
ДЕЯТЕЛЬНОСТИ ПЕРМСКОГО КРАЯ**

П Р И К А З

15.02.2022

№ 31-02-1-4-223

Об установлении публичного
сервитута в отдельных целях
в пользу КГБУ «УАДиТ»

В соответствии со статьей 23, пунктом 3 статьи 39.37, пунктом 2 статьи 39.38, статьей 39.43, статьей 39.46 Земельного кодекса Российской Федерации, схемой территориального планирования Пермского края, утвержденной постановлением Правительства Пермского края от 27 октября 2009 г. № 780-п, приказом Министерства по управлению имуществом и градостроительной деятельности Пермского края от 30 августа 2021 г. № 31-02-1-4-1401 «Об утверждении документации по планировке территории для размещения линейного объекта регионального значения «Строительство транспортной развязки в разных уровнях на пересечении ул. Углеуральской и Транссибирской магистрали в г. Перми», частью 1 статьи 4 Закона Пермского края от 1 июля 2009 г. № 463-ПК «О полномочиях органов государственной власти Пермского края в сфере земельных отношений», пунктами 3.14, 3.43 Положения о Министерстве по управлению имуществом и градостроительной деятельности Пермского края, утвержденного постановлением Правительства Пермского края от 15 декабря 2006 г. № 88-п, приказа Министерства по управлению имуществом и градостроительной деятельности Пермского края от 18 августа 2021 г. № 31-02-1-4-1295 «О делегировании права подписи», на основании ходатайства краевого государственного бюджетного учреждения «Управление автомобильных дорог и транспорта» Пермского края от 26 января 2022 г. вх. № 44-001у-06-01исх-46

ПРИКАЗЫВАЮ:

1. Установить в пользу краевого государственного бюджетного учреждения «Управление автомобильных дорог и транспорта» Пермского края (далее – КГБУ «УАДиТ») публичный сервитут в отдельных целях (далее – публичный сервитут) на срок 10 лет в отношении земельного участка с кадастровым номером 59:01:4410220:180, расположенного по адресу: Пермский край, Пермский г.о., г. Пермь, Дзержинский район, ул. Ленина.

Цель установления публичного сервитута: для размещения линейного объекта регионального значения «Строительство транспортной развязки в разных уровнях на пересечении ул. Углеуральской и Транссибирской магистрали в г. Перми».

2. Утвердить границы публичного сервитута, согласно прилагаемой схемы расположения границ публичного сервитута.

3. Срок, в течение которого использование указанных в приложении к настоящему приказу земельных участков в соответствии с их разрешенным использованием невозможно или существенно затруднено в связи с осуществлением сервитута – не установлен.

4. Плата за публичный сервитут не устанавливается в соответствии с подпунктом 1 пункта 6 статьи 39.46 Земельного кодекса Российской Федерации.

5. Отделу распоряжения земельными участками управления земельных отношений Министерства по управлению имуществом и градостроительной деятельности Пермского края (далее – Министерство) в течение 5 рабочих дней со дня подписания настоящего приказа:

5.1. разместить настоящий приказ на официальном на сайте Министерства www.migd.permkrai.ru;

5.2. направить настоящий приказ в администрацию города Перми для опубликования в порядке, установленном для официального опубликования (обнародования) муниципальных правовых актов;

5.3. направить копию настоящего приказа правообладателям земельного участка, указанного в пункте 1 настоящего приказа, в Управление Федеральной службы государственной регистрации, кадастра и картографии по Пермскому краю, КГБУ «УАДиТ»;

5.4. направить КГБУ «УАДиТ» сведения о лицах, являющихся правообладателями земельного участка.

6. Контроль за исполнением приказа оставляю за собой.

Заместитель министра

Т.И. Михалева

Приложение
к приказу Министерства по управлению имуществом
и градостроительной деятельности Пермского края
от 15 февраля 2022 г. № 31-02-1-4-223

ОПИСАНИЕ МЕСТОПОЛОЖЕНИЯ ГРАНИЦ

Публичный сервитут

(наименование объекта, местоположение границ которого описано (далее - объект))

Раздел 1

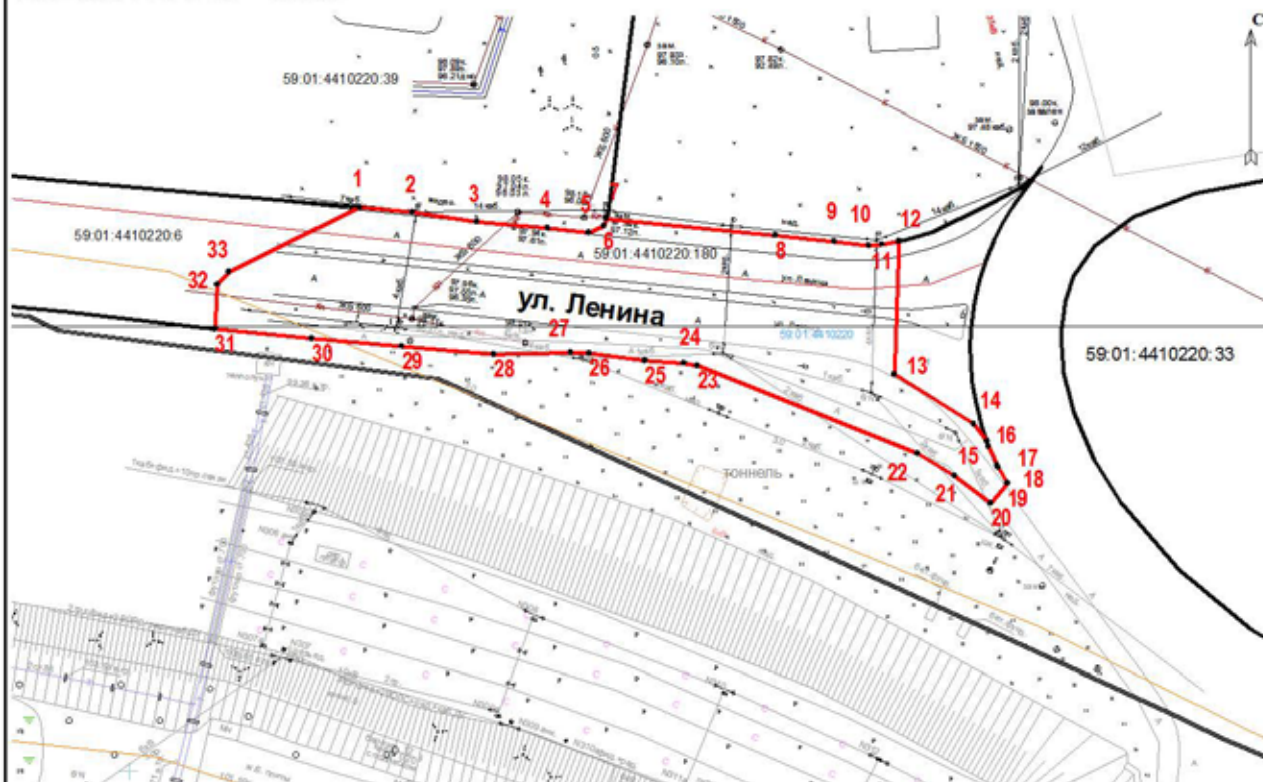
Сведения об объекте

Сведения об объекте		
№ п/п	Характеристики объекта	Описание характеристик
1	2	3
1	Местоположение объекта	Пермский край, Пермский г.о., г.Пермь, Дзержинский р-н
2	Площадь объекта +/- величина погрешности определения площади (Р+/- Дельта Р)	3045 кв.м ± 15 кв.м
3	Иные характеристики объекта	Публичный сервитут для размещения линейного объекта регионального значения «Строительство транспортной развязки в разных уровнях на пересечении ул. Углеуральской и Транссибирской магистрали в г. Перми»

Раздел 2

Сведения о местоположении границ объекта					
1. Система координат МСК-59, Зона 2					
2. Сведения о характерных точках границ объекта					
Обозначение характерных точек границ	Координаты, м		Метод определения координат характерной точки	Средняя квадратическая погрешность положения характерной точки (M_i), м	Описание обозначения точки на местности (при наличии)
	X	Y			
1	2	3	4	5	6
1	517138.72	2228918.12	Геодезический метод	0.10	-
2	517137.80	2228927.47	Геодезический метод	0.10	-
3	517136.03	2228938.77	Геодезический метод	0.10	-
4	517134.80	2228951.23	Геодезический метод	0.10	-
5	517134.00	2228958.47	Геодезический метод	0.10	-
6	517135.21	2228961.19	Геодезический метод	0.10	-
7	517136.35	2228961.55	Геодезический метод	0.10	-
8	517133.29	2228991.39	Геодезический метод	0.10	-
9	517132.13	2229001.74	Геодезический метод	0.10	-
10	517131.40	2229007.89	Геодезический метод	0.10	-
11	517131.52	2229010.19	Геодезический метод	0.10	-
12	517132.11	2229013.15	Геодезический метод	0.10	-
13	517108.70	2229012.20	Геодезический метод	0.10	-
14	517099.81	2229026.17	Геодезический метод	0.10	-
15	517096.69	2229028.43	Геодезический метод	0.10	-
16	517095.76	2229028.75	Геодезический метод	0.10	-
17	517092.43	2229030.21	Геодезический метод	0.10	-
18	517089.22	2229031.93	Геодезический метод	0.10	-
19	517085.77	2229029.04	Геодезический метод	0.10	-
20	517090.58	2229022.65	Геодезический метод	0.10	-
21	517094.62	2229016.25	Геодезический метод	0.10	-
22	517110.34	2228977.54	Геодезический метод	0.10	-
23	517110.80	2228975.09	Геодезический метод	0.10	-
24	517111.37	2228968.24	Геодезический метод	0.10	-
25	517112.68	2228958.39	Геодезический метод	0.10	-
26	517112.87	2228955.19	Геодезический метод	0.10	-
27	517112.57	2228941.63	Геодезический метод	0.10	-
28	517114.16	2228925.41	Геодезический метод	0.10	-
29	517115.66	2228909.58	Геодезический метод	0.10	-
30	517117.45	2228892.46	Геодезический метод	0.10	-
31	517125.22	2228892.86	Геодезический метод	0.10	-
32	517127.48	2228895.03	Геодезический метод	0.10	-
1	517138.72	2228918.12	Геодезический метод	0.10	-
3. Сведения о характерных точках части (частей) границы объекта					
Обозначение характерных точек части границы	Координаты, м		Метод определения координат характерной точки	Средняя квадратическая погрешность положения характерной точки (M_i), м	Описание обозначения точки на местности (при наличии)
	X	Y			
1	2	3	4	5	6
-	-	-	-	-	-

Схема расположения границ публичного сервитута
для размещения линейного объекта регионального значения «Строительство транспортной развязки
в разных уровнях на пересечении ул. Углеуральской и Транссибирской магистрали в г. Перми»
Местоположение: Пермский край, Пермский г.о., г. Пермь, Дзержинский р-н.
Площадь: 3045 кв.м ± 14 кв.м



Масштаб 1:1000

Условные обозначения

	Границы земельного участка по сведениям ЕГРН
59.01.4415053:12	Кадастровый номер земельного участка
	проектные границы публичного сервитута и характерные точки

Кадастровый инженер Попова Оксана Георгиевна
(идентификационный номер квалификационного аттестата №59-11-437)

Текстовое описание местоположения границ объекта		
Прохождение границы		Описание прохождения границы
от точки	до точки	
1	2	3
1	2	–
2	3	–
3	4	–
4	5	–
5	6	–
6	7	–
7	8	–
8	9	–
9	10	–
10	11	–
11	12	–
12	13	–
13	14	–
14	15	–
15	16	–
16	17	–
17	18	–
18	19	–
19	20	–
20	21	–
21	22	–
22	23	–
23	24	–
24	25	–
25	26	–
26	27	–
27	28	–
28	29	–
29	30	–
30	31	–
31	32	–
32	1	–

**ИЗМЕНЕНИЯ,
которые вносятся в Правила землепользования и застройки
города Перми, утвержденные решением Пермской городской
Думы от 26 июня 2007 г. № 143**

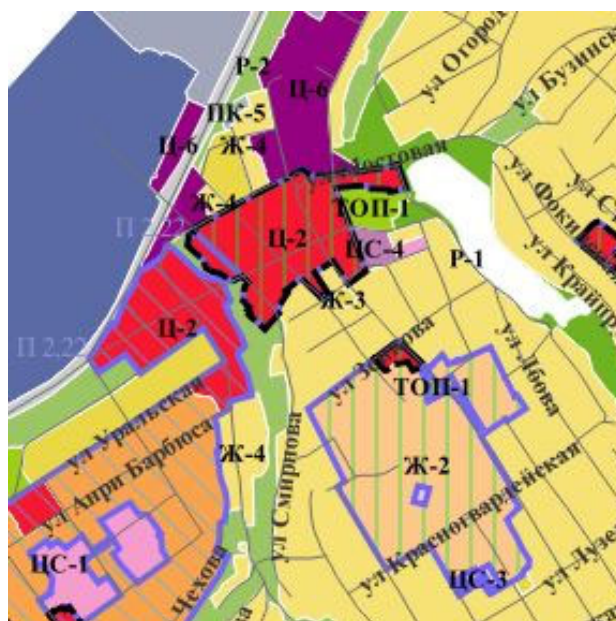
1. В статье 49:

1.1. изменить границы территориальных зон малоэтажной многоквартирной жилой застройки, индивидуального жилищного строительства и блокированной жилой застройки (Ж-3), индивидуальной жилой застройки городского типа (Ж-4) путем установления территориальной зоны малоэтажной многоквартирной жилой застройки, индивидуального жилищного строительства и блокированной жилой застройки (Ж-3) в отношении территории, расположенной в границах кадастрового квартала 59:01:4211214, ограниченной улицами Восстания, Висимской, Пролетарской в Мотовилихинском районе города Перми.

Изменение границ в отношении территории, расположенной в границах кадастрового квартала 59:01:4211214, ограниченной улицами Восстания, Висимской, Пролетарской в Мотовилихинском районе города Перми, изложить в редакции согласно приложению к настоящим изменениям.

Приложение
к изменениям, которые вносятся
в Правила землепользования
и застройки города Перми,
утвержденные решением
Пермской городской Думы
от 26 июня 2007 г. № 143

**Изменение границ в отношении территории, расположенной в
границах кадастрового квартала 59:01:4211214, ограниченной
улицами Восстания, Висимской, Пролетарской в Мотовилихинском
районе города Перми**



1:25000

**ИЗМЕНЕНИЯ,
которые вносятся в Правила землепользования и застройки
города Перми, утвержденные решением Пермской городской
Думы от 26 июня 2007 г. № 143**

1. В статье 49:

1.1. изменить границы территориальных зон обслуживания промышленности, торговли, складирования и мелкого производства (Ц-6), учреждений здравоохранения (ЦС-1) путем включения в границы территориальной зоны обслуживания промышленности, торговли, складирования и мелкого производства (Ц-6) земельных участков с кадастровыми номерами 59:01:1717200:197, 59:01:1717200:198, расположенных по ул. Калинина в Кировском районе города Перми.

Изменение границ в отношении земельных участков с кадастровыми номерами 59:01:1717200:197, 59:01:1717200:198, расположенных по ул. Калинина в Кировском районе города Перми, изложить в редакции согласно приложению к настоящим изменениям;

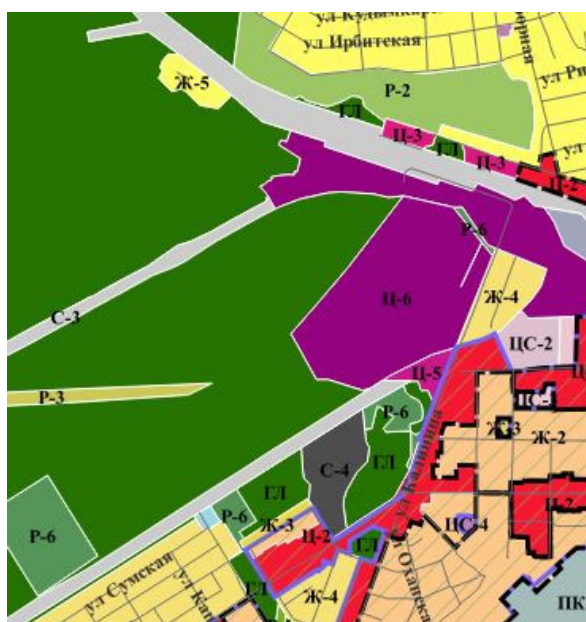
2. В статье 52.1:

перечень условно-разрешенных видов использования градостроительного регламента территориальной зоны обслуживания промышленности, торговли, складирования и мелкого производства (Ц-6) после абзаца пятьсот двенадцатого дополнить абзацем пятьсот тринадцатым следующего содержания:

«развлекательные мероприятия (4.8.1)».

Приложение
к изменениям, которые вносятся
в Правила землепользования
и застройки города Перми,
утвержденные решением
Пермской городской Думы
от 26 июня 2007 г. № 143

**Изменение границ в отношении земельных участков
с кадастровыми номерами 59:01:1717200:197, 59:01:1717200:198,
расположенных по ул. Калинина в Кировском районе города Перми**



1:25000

**Реестр вывесок, подлежащих принудительному демонтажу
на территории Кировского района города Перми**

№	Адрес (место) нахождения вывески, сведения о владельце вывески (о владельце здания, строения, сооружения, помещения, расположенного в здании, строении, на котором расположена вывеска, если владелец вывески не известен)	Дата направления ТО предупреждения о приведении вывески в соответствие требованиям к размещению вывесок, установленным Правилами благоустройства территории города Перми, утвержденными решением Пермской городской Думы от 15.12.2020 № 277 (далее - требования к размещению вывесок)	Срок для добровольного приведения вывески в соответствие требованиям к размещению вывесок (10 рабочих дней после дня получения предупреждения)	Реквизиты распоряжения главы ТО о принудительном демонтаже вывески (дата вступления в силу распоряжения)	Срок для принудительного демонтажа (не более 1 месяца после вступления в силу распоряжения главы ТО о принудительном демонтаже)	Реквизиты акта демонтажа вывески	Дата добровольного приведения вывески в соответствие требованиям к размещению вывесок (в том числе добровольного демонтажа вывески)	Адрес (место) хранения демонтированной вывески, лицо, ответственное за хранение вывески, за исключением вывесок, не подлежащих хранению	Сумма оплаты демонтажа, перемещения, хранения вывески	Сведения о возмещении расходов
1	2	3	4	5	6	7	8	9	10	11
988	ул. Чистопольская, 31, к.2, баннер на фасаде сооружения «Банкетный зал»	10/21/2021	11/4/2021	Документ зарегистрирован под № 059-23-01-02-369 от 09.12.2021. Опубликован в официальном бюллетене № 95 от 14.12.2021.	1/13/2022		12/23/2021			
989	ул. 1-я Гаревая, 57, ИП Неволлина Е.Ю., баннер на входной группе «Продукты»	10/21/2021	11/4/2021				10/29/2021			
990	ул. 1-я Гаревая, 57, ИП Неволлина Е.Ю., баннер на входной группе «Продукты»	10/21/2021	11/4/2021				10/29/2021			
991	ул. 1-я Гаревая, 57, ИП Неволлина Е.Ю., с торца фасада здания вывеска панно «Продуктовый магазин Ольга»	10/21/2021	11/4/2021				10/29/2021			
992	ул. 1-я Гаревая, 57, ИП Неволлина Е.Ю., баннер на фасаде сооружения «Магазин продукты»	10/21/2021	11/4/2021				10/29/2021			
993	ул. 1-я Гаревая, 57, ИП Неволлина Е.Ю., баннер на фасаде сооружения «Джуг Шканы Утеплитель»	10/21/2021	11/4/2021				10/29/2021			
994	ул. 1-я Гаревая, 57, ИП Неволлина Е.Ю., баннер на фасаде сооружения «МТС»	10/21/2021	11/4/2021				10/29/2021			
995	ул. Черниговская, 1а, ООО «Специализированный застройщик «Нижекуринская, 38», баннер на фасаде сооружения «Мандарин на Нижне-куринской 38 «	10/21/2021	11/7/2021				11/15/2021			
996	ул. Черниговская, 1а, ООО «Специализированный застройщик «Нижекуринская, 38», баннер на фасаде сооружения «Мандарин на Нижне-куринской 38»	10/21/2021	11/7/2021				11/15/2021			
997	ул. Черниговская, 1а, ООО «Специализированный застройщик «Нижекуринская, 38», баннер с торца фасада здания «Мандарин»	10/21/2021	11/7/2021				11/15/2021			
998	ул. Черниговская, 1а, ООО «Специализированный застройщик «Нижекуринская, 38», баннер на фасаде сооружения «Мандарин (342)207.....»	10/21/2021	11/7/2021				11/15/2021			
999	ул. Черниговская, 1а, ООО «Специализированный застройщик «Нижекуринская, 38», баннер на фасаде сооружения «Изображение дома»	10/21/2021	11/7/2021				11/15/2021			
1000	ул. Черниговская, 1а, ООО «Специализированный застройщик «Нижекуринская, 38», баннер на фасаде сооружения «Мандарин (342)207..... (с изображением дома)»	10/21/2021	11/7/2021				11/15/2021			
1001	ул. Черниговская, 1а, ООО «Специализированный застройщик «Нижекуринская, 38», вывеска панно на козырьке входной группы «ПЗСП»	10/21/2021	11/7/2021				11/15/2021			
1002	ул. Калыева, 18, ИП Воробьева Н.А., вывеска баннер на входной группе «Мы открылись»	10/27/2021	11/10/2021				11/23/2021			
1003	ул. Маршала Рыбалко, 85/1, шиномонтаж «5 колесо», вывеска баннер на фасаде здания «Шиномонтаж»	10/27/2021	11/10/2021				11/2/2021			
1004	ул. Маршала Рыбалко, 109В, баннер на фасаде здания «Цветы»	10/27/2021	10/27/2021				10/28/2021			
1005	ул. Маршала Рыбалко, 33, баннер на фасаде здания «Комиссионный»	10/28/2021	11/11/2021	Документ зарегистрирован под № 059-23-01-02-369 от 09.12.2021. Опубликован в официальном бюллетене № 95 от 14.12.2021.	1/13/2022	27.12.2021 № 22		ул. Волочаевская, 32; начальник отдела демонтажа МКУ «СМИ» Некрасов М.Г.	800	
1006	ул. Ласьвинская, 39а, ИП Смирнова Е.В., вывеска буквы на подложке «DONER КЕВАВ»	10/28/2021	11/11/2021	Документ зарегистрирован под № 059-23-01-02-369 от 09.12.2021. Опубликован в официальном бюллетене № 95 от 14.12.2021.	1/13/2022		12/17/2021			
1007	ул. Ласьвинская, 39а, ИП Смирнова Е.В., вывеска буквы на подложке «DONER КЕВАВ»	10/28/2021	11/11/2021	Документ зарегистрирован под № 059-23-01-02-369 от 09.12.2021. Опубликован в официальном бюллетене № 95 от 14.12.2021.	1/13/2022		12/17/2021			
1008	ул. Чистопольская, 8, баннер на фасаде здания «Юности Фрукты»	10/28/2021	11/11/2021	Документ зарегистрирован под № 059-23-01-02-369 от 09.12.2021. Опубликован в официальном бюллетене № 95 от 14.12.2021.	1/13/2022	27.12.2021 № 23		ул. Волочаевская, 32; начальник отдела демонтажа МКУ «СМИ» Некрасов М.Г.	800	
1009	ул. Ласьвинская, 39а, буквы на подложке «Кудинский мясокомбинат»	10/28/2021	11/11/2021				11/2/2021			
1010	ул. Ласьвинская, 58, ООО «Аптека от склада» баннер на входной группе «Скидка 70%»	10/28/2021	11/11/2021				11/2/2021			
1011	ул. Химградская, 37, ИП Абрамов С.С., баннер на фасаде здания «Сезонная одежда»	10/28/2021	11/11/2021	Документ зарегистрирован под № 059-23-01-02-369 от 09.12.2021. Опубликован в официальном бюллетене № 95 от 14.12.2021.	1/13/2022	27.12.2021 № 24		ул. Волочаевская, 32; начальник отдела демонтажа МКУ «СМИ» Некрасов М.Г.	800	
1012	ул. Химградская, 37, ИП Артемьева Э.Г., баннер на входной группе «Маяк не ломбард а сказка»	10/28/2021	11/11/2021				11/24/2021			
1013	ул. Сысольская, 1, ИП Майбурова Л.И., баннер на входной группе «Продукты»	10/29/2021	11/12/2021				11/17/2021			
1014	ул. Сысольская, 1, ИП Майбурова Л.И., баннер на входной группе «Продукты»	10/29/2021	11/12/2021				11/17/2021			
1015	ул. Сысольская, 1, ИП Майбурова Л.И., баннер на входной группе «Молоко»	10/29/2021	11/12/2021				11/17/2021			
1016	ул. Сысольская, 1, ИП Майбурова Л.И., баннер на входной группе «Колбасы»	10/29/2021	11/12/2021				11/17/2021			
1017	ул. Сысольская, 1, ИП Майбурова Л.И., баннер на входной группе «Рыба»	10/29/2021	11/12/2021				11/17/2021			

1018	ул. Сысольская, 1, ИП Майбурова Л.И., буквы на подложке на фасаде здания «Электроговары»	10/29/2021	11/12/2021					11/29/2021			
1019	ул. Сысольская, 1, ИП Майбурова Л.И., буквы на подложке с торца фасада здания «Электроговары»	10/29/2021	11/12/2021					11/29/2021			
1020	ул. Сысольская, 1, ИП Майбурова Л.И., световое панно на фасаде здания «Электроговары»	10/29/2021	11/12/2021	Документ зарегистрирован под № 059-23-01-02-369 от 09.12.2021. Опубликован в официальном бюллетене № 95 от 14.12.2021.	1/13/2022			1/10/2022			
1021	ул. Сысольская, 1, ИП Майбурова Л.И., буквы на подложке на фасаде здания «Продукты»	10/29/2021	11/12/2021	Документ зарегистрирован под № 059-23-01-02-369 от 09.12.2021. Опубликован в официальном бюллетене № 95 от 14.12.2021.	1/13/2022			1/10/2022			
1022	ул. Автозаводская, 43, баннер на фасаде здания «Единая касса»	11/2/2021	11/16/2021					11/15/2021			
1023	ул. Автозаводская, 28, баннер на фасаде здания «Эвакуатор»	11/2/2021	11/16/2021	Документ зарегистрирован под № 059-23-01-02-369 от 09.12.2021. Опубликован в официальном бюллетене № 95 от 14.12.2021.	1/13/2022	27.12.2021 № 25			ул. Волочаевская, 32; начальник отдела демонтажа МКУ «СМИ» Некрасов М.Г.	800	
1024	ул. Маршала Рыбалко, 85/1, шиномонтаж «5 колесо», вывеска буквы на подложке с торца фасада здания «Шиномонтаж»	11/2/2021	11/16/2021					11/24/2021			
1025	ул. Сысольская, 3, баннер на фасаде здания «Согласие управляющая компания»	11/2/2021	11/16/2021					11/17/2021			
1026	ул. Маршала Рыбалко, 113, ИП Коваленко Д.А., баннер на фасаде здания «Мы открылись»	11/3/2021	11/17/2021					11/17/2021			
1027	ул. Маршала Рыбалко, 111а, ИП Борисова Т.В., вывеска буквы на подложке «парикмахерская Катю», на фасаде здания	11/3/2021	11/17/2021					11/22/2021			
1028	ул. Кировоградская, 16/1, баннер на входной группе «Solines»	11/3/2021	11/17/2021					11/9/2021			
1029	ул. Генерала Панфилова, 14, ПАО «Сбербанк», вывеска буквы на подложке «Сбербанк России»	11/8/2021	3/30/2022								
1030	ул. Ласьвинская, 56а, ИП Гулузаде Т.М., вывеска буквы на подложке «Продукты»	11/8/2021	11/22/2021					11/19/2021			
1031	ул. Налимхинская, 41, ИП Каменских О.Р., вывеска баннер на фасаде здания «Продукты»	11/9/2021	11/23/2021					12/8/2021			
1032	ул. Налимхинская, 41, ИП Каменских О.Р., вывеска баннер на фасаде здания «Пиво, табак, яйца»	11/9/2021	11/23/2021					12/8/2021			
1033	ул. Химградская, 37, ИП Томилова Т.Е., вывеска буквы на подложке на фасаде здания «Парикмахерская»	11/9/2021	11/23/2021					11/25/2021			
1034	ул. Химградская, 37, ИП Томилова Т.Е., вывеска буквы на подложке на фасаде здания «Ангел»	11/9/2021	11/23/2021					11/25/2021			
1035	ул. Волгодонская, 14а/1, ИП Крючков Д.И., вывеска глухая оклейка витрины (в виде полос черного и белого цвета)	11/10/2021	12/25/2021					12/23/2021			
1036	ул. Волгодонская, 14а/1, ИП Крючков Д.И., вывеска глухая оклейка витрины (в виде полос черного и белого цвета)	11/10/2021	12/25/2021					12/23/2021			
1037	ул. Волгодонская, 14а/1, ИП Крючков Д.И., вывеска глухая оклейка витрины (в виде полос черного и белого цвета)	11/10/2021	12/25/2021					12/23/2021			
1038	ул. Волгодонская, 14а/1, ИП Крючков Д.И., вывеска глухая оклейка витрины «Сигареты Сигары Вэйпы Все для кальяна»	11/10/2021	12/25/2021					12/23/2021			
1039	ул. Волгодонская, 14а/1, ИП Крючков Д.И., вывеска глухая оклейка витрины «Режим работы»	11/10/2021	12/25/2021					12/23/2021			
1040	ул. Александра Невского, 8, Демкина Е.Н., вывеска баннер на фасаде здания «Йога клуб»	11/10/2021	11/24/2021					11/15/2021			
1041	ул. Липатова, 19, вывеска буквы на подложке на фасаде здания «Поликлиника»	11/16/2021	2/28/2022								
1042	ул. Липатова, 19, вывеска буквы на подложке на фасаде здания «Травмпункт»	11/16/2021	2/28/2022								
1043	ул. Маршала Рыбалко, 109, баннер на фасаде здания «Памятники»	11/16/2021	11/30/2021					11/24/2021			
1044	ул. Маршала Рыбалко, 109, баннер на фасаде здания «Швейные услуги»	11/16/2021	11/30/2021					11/24/2021			
1045	ул. Торговая, 146, АО «Тендер», баннер на фасаде здания «Мы открыты»	11/17/2021	12/1/2021					11/29/2021			
1046	ул. Чистопольская, 17, ИП Сидорович Е.В., баннер на входной группе «Доставка суши»	11/17/2021	12/1/2021					11/29/2021			
1047	ул. М. Рыбалко, 84а, баннер на фасаде здания «Вкусная полезная вода»	11/18/2021	12/2/2021					12/7/2021			
1048	ул. М. Рыбалко, 84а, баннер на фасаде здания «Техносервис Ремонт техники»	11/18/2021	12/15/2021					11/11/2022			
1049	ул. М. Рыбалко, 84а, баннер на входной группе «Сеть компьютерных клиник № 595»	11/18/2021	12/2/2021					11/29/2021			
1050	ул. Волгодонская, 14, ООО «Пион», баннер на фасаде здания «Ткани»	11/19/2021	12/3/2021					12/6/2021			
1051	ул. Волгодонская, 14, ООО «Пион», баннер на входной группе «Продукты»	11/19/2021	12/3/2021					12/6/2021			
1052	ул. Адмирала Ушакова, 70а, ООО «ППК», баннер на входной группе «Шары с гелием»	11/19/2021	12/3/2021					12/7/2021			
1053	ул. Адмирала Ушакова, 70а, ООО «ППК», на фризе павильона вывеска «Фейерверки»	11/19/2021	2/25/2022								
1054	ул. Чистопольская, 35/1, ИП Куканов А.А., баннер на фасаде здания «Овощи фрукты по доступным ценам»	11/19/2021	12/3/2021					12/6/2021			
1055	ул. Камышинская, 15, ООО «СПОТ», вывеска баннер на перилах входной группы «Аптека работает»	11/23/2021	12/7/2021					12/7/2021			
1056	ул. Камышинская, 15, ООО «СПОТ», вывеска баннер на перилах входной группы «Аптека работает»	11/23/2021	12/7/2021					12/7/2021			
1057	ул. Адмирала Ушакова, 207, вывеска баннер на входной группе «Мы открылись»	11/24/2021	12/8/2021					11/29/2021			
1058	ул. Химградская, 37, вывеска баннер с торца фасада здания «Продается помещение»	11/25/2021	12/9/2021					12/14/2021			
1059	ул. Химградская, 37, вывеска баннер с торца фасада здания «Продам»	11/25/2021	12/9/2021					12/14/2021			
1060	ул. Маршала Рыбалко, 87, ООО «РКСА», вывеска панно на входной группе «Автошкола»	11/25/2021	12/9/2021								
1061	ул. Маршала Рыбалко, 87, ООО «РКСА», вывеска световой короб на входной группе «Автошкола»	11/25/2021	12/9/2021								
1062	ул. Маршала Рыбалко, 87, ООО «РКСА», вывеска баннер на фасаде здания «Автопрофи групп»	11/25/2021	12/9/2021								
1063	ул. Маршала Рыбалко, 87, ООО «Вет клиника «Планета животных», вывеска баннер на фасаде здания «Клиника»	11/25/2021	12/9/2021								
1064	ул. Маршала Рыбалко, 87, ООО «Вет клиника «Планета животных», вывеска панно на входной группе «Планета животных»	11/25/2021	12/9/2021								
1065	ул. Ямольская, 11, ООО «Дукат», вывеска баннер «Портсигары табак кальяны»	11/25/2021	12/9/2021								
1066	ул. Чистопольская, 35, ОАО «Контракт», вывеска баннер на входной группе «База ОАО Контракт»	11/26/2021	2/28/2022								
1067	ул. Чистопольская, 35, ОАО «Контракт», вывеска баннер на входной группе «Деревенское свежее охлажденное мясо»	11/26/2021	12/10/2021					12/3/2021			
1068	ул. Чистопольская, 35, ОАО «Контракт», вывеска баннер на входной группе «Лопаты для уборки снега»	11/26/2021	12/10/2021					12/3/2021			

1069	ул. Чистопольская, 35, ОАО «Контракт», вывеска баннер на входной группе «Элит-текстиль»	11/26/2021	12/10/2021					12/3/2021		
1070	ул. Торговая, 7, вывеска отдельно стоящие буквы «OZON», размещена не в соответствии с колерным паспортом	11/29/2021	1/30/2022					1/28/2022		
1071	ул. Торговая, 7, ООО «ЦВП», вывеска буквы на подложке на входной группе «Восток центр выгодных покупок»	11/29/2021	1/30/2022					1/28/2022		
1072	ул. Торговая, 7, ООО «ЦВП», вывеска на входной группе «Восток режим работы», не соответствует размерам	11/29/2021	1/30/2022					1/28/2022		
1073	ул. Торговая, 7, ООО «ЦВП», вывеска буквы на подложке на входной группе «Восток всегда выгодные скидки и акции»	11/29/2021	1/30/2022					1/28/2022		
1074	ул. Закамская, 2в, ИП Кафян С.Н., вывеска световое панно на входной группе «Кафе Застолье»	11/29/2021	12/13/2021					1/11/2022		
1075	ул. Закамская, 2в, ИП Кафян С.Н., вывеска баннер на входной группе «Кафе Застолье»	11/29/2021	12/13/2021					1/11/2022		
1076	ул. Худанни, 11, ИП Кормачева Т.Л., вывеска буквы на подложке «Продукты Табак»	11/29/2021	12/24/2021					12/23/2021		
1077	ул. Чистопольская, 29, ООО «ТП Б-М-Е», вывеска баннер на фасаде здания «Ткани и фурнитура»	12/1/2021	12/15/2021					12/6/2021		
1078	ул. Чистопольская, 29, ООО «ТП Б-М-Е», вывеска баннер на фасаде здания «Рабочий стиль»	12/1/2021	12/15/2021					12/6/2021		
1079	ул. Маршала Рыбалко, 78, ИП Паун Д.В., вывеска баннер на входной группе «Ткани»	12/1/2021	12/27/2021							
1080	ул. Маршала Рыбалко, 84а, ПАО «Ростелеком», вывеска баннер на фасаде здания «Аренда 3 этажа»	12/1/2021	12/15/2021					1/11/2022		
1081	ул. Ласьвинская, 72, ООО «УК «ЖК Кировский», вывеска баннер на фасаде здания «Ремонт обуви»	12/1/2021	12/15/2021							
1082	ул. Химградская, 35, ООО «ППК», вывеска баннер на фасаде здания «Магазин фейерверков Пироман»	12/1/2021	12/15/2021					1/12/2022		
1083	ул. Химградская, 35, ООО «ППК», вывеска баннер на фасаде здания «Магазин фейерверков Пироман»	12/1/2021	12/15/2021					1/12/2022		
1084	ул. Чебоксарская, 27, ИП Зырянова Н.Г., вывеска световое панно на фасаде здания «Продукты»	12/1/2021	12/27/2021					12/30/2021		
1085	ул. Богдана Хмельницкого, 37, ООО «Шаврин и Годовалов», вывеска баннер на фасаде здания «Автостоянка»	12/1/2021	12/15/2021					12/14/2021		
1086	ул. Богдана Хмельницкого, 37, ООО «Шаврин и Годовалов», вывеска баннер на фасаде здания «Скидка на мойку автомобиля в ночное время»	12/1/2021	12/15/2021					12/14/2021		
1087	ул. Богдана Хмельницкого, 37, ООО «Шаврин и Годовалов», вывеска баннер на фасаде здания «Всего 100 рублей за кв. метр»	12/1/2021	12/15/2021					12/14/2021		
1088	ул. Богдана Хмельницкого, 37, ООО «Шаврин и Годовалов», вывеска баннер на фасаде здания «Пост самообслуживания»	12/1/2021	12/15/2021					12/14/2021		
1089	ул. Калинина, 36, ООО «УК Гарант», вывеска баннер на входной группе «Ремонт обуви»	12/2/2021	12/16/2021					12/6/2021		
1090	ул. Автозаводская, 2а, ООО «Розмарин», вывеска баннер на входной группе «CAFÉ ROZMARIN»	12/2/2021	2/16/2022							
1091	ул. Автозаводская, 2а, ООО «Розмарин», вывеска баннер на фасаде здания «ROZMARIN алкогольные напитки на разлив круглосуточно»	12/2/2021	2/16/2022							
2022 год										
1092	ул. Маршала Рыбалко, 97, ИП Максимов И.А., вывеска буквы на подложке на фасаде здания «Салон красоты»	1/11/2022	1/25/2022					1/24/2022		
1093	ул. Маршала Рыбалко, 97, ИП Максимов И.А., вывеска баннер на входной группе «An. Maks»	1/11/2022	1/25/2022					1/24/2022		
1094	ул. Маршала Рыбалко, 97, ИП Максимов И.А., вывеска баннер на входной группе «An. Maks»	1/11/2022	1/25/2022					1/24/2022		
1095	ул. Адмирала Ушакова, 207, вывеска баннер на входной группе «Дискотеки каждую пятницу и субботу»	1/11/2022	1/25/2022					1/18/2022		
1096	ул. Маршала Рыбалко, 43, ООО «ППК», вывеска буквы на подложке на фасаде здания «Фейерверки»	1/11/2022	1/25/2022					1/20/2022		
1097	ул. Маршала Рыбалко, 43, ООО «ППК», вывеска баннер на фасаде здания «Салюты»	1/11/2022	1/25/2022					1/20/2022		
1098	ул. Маршала Рыбалко, 43, ООО «ППК», вывеска баннер на фасаде здания «Фейерверки пиротайп»	1/11/2022	1/25/2022					1/20/2022		
1099	ул. Маршала Рыбалко, 81д, ООО «ППК», вывеска баннер на фасаде здания «Фейерверки Салюты»	1/11/2022	1/25/2022					1/18/2022		
1100	ул. Маршала Рыбалко, 81д, ООО «ППК», вывеска буквы на подложке на фасаде здания «Фейерверки»	1/11/2022	1/25/2022					1/18/2022		
1101	ул. Маршала Рыбалко, 43, ИП Раскин Р.А., вывеска баннер на фасаде здания «ОХАРА Новогодние скидки»	1/12/2022	1/26/2022					1/26/2022		
1102	ул. Химградская, 37, ООО «УК «ЖКХ Кировский», вывеска баннер на фасаде здания «Трактир на Ласьвинской»	1/12/2022	1/26/2022					1/18/2022		
1103	ул. Химградская, 37, ООО «УК «ЖКХ Кировский», вывеска баннер на фасаде здания «Трактир на Ласьвинской проведение банкетов»	1/12/2022	1/26/2022					1/18/2022		
1104	ул. Кировградская, 71, ООО «СК «Кама Дент», вывеска световой короб на фасаде здания «Стоматология»	1/12/2022	1/26/2022					1/25/2022		
1105	ул. Автозаводская, 21, вывеска баннер на фасаде здания «Urtof Dom сдаются в аренду торговые площади»	1/20/2022								
1106	ул. Автозаводская, 21, вывеска баннер на фасаде здания «Клуб «Куба» на Ветлужской 58 «	1/20/2022								
1107	ул. Автозаводская, 21, вывеска баннер на фасаде здания «Сауна расслабон»	1/20/2022								
1108	ул. Автозаводская, 21, вывеска баннер на фасаде здания «АНО «Защита» Юристы»	1/20/2022								
1109	ул. Автозаводская, 21, вывеска баннер на фасаде здания «Сириус Спектрон»	1/20/2022								
1110	ул. Автозаводская, 21, вывеска баннер на фасаде здания «АНО «Защита» Юридические услуги»	1/20/2022								
1111	ул. Автозаводская, 21, вывеска панно на фасаде здания «Сауна номера»	1/20/2022								
1112	ул. Автозаводская, 21, вывеска панно на входной группе здания «Туристические агенство»	1/20/2022								
1113	ул. Автозаводская, 21, вывеска панно на входной группе здания «Сириус»	1/20/2022								
1114	ул. Автозаводская, 21, вывеска баннер на входной группе здания «Ремонт обуви «Каблучок»	1/20/2022								
1115	ул. Автозаводская, 21, вывеска баннер на входной группе здания «Всем Строй ремонт»	1/20/2022								
1116	ул. Автозаводская, 21, вывеска баннер на входной группе здания «Аренда»	1/20/2022								
1117	ул. Автозаводская, 21, вывеска баннер на входной группе здания «Ремонт обуви изготовление ключей»	1/20/2022								
1118	ул. Автозаводская, 21, вывеска баннер на опоре козырька входной группе здания «Каблучок»	1/20/2022								
1119	ул. Адмирала Ушакова, 32, вывеска баннер на ограждении «Формула мебели Цокольный этаж»	1/27/2022						2/4/2022		

1120	ул. Адмирала Ушакова, 32, вывеска баннер на ограждении «Формула мебели Диван НЕО-7 (с изображением дивана)»	1/27/2022					2/4/2022			
1121	ул. Адмирала Ушакова, 32, вывеска баннер на ограждении «Тайский СПА-центр»	1/27/2022								
1122	ул. Адмирала Ушакова, 32, вывеска баннер на ограждении «Sabai-Sabai открой тайскую СПА-Терапию»	1/27/2022								
1123	ул. Химградская, 37, вывеска баннер на фасаде здания «Бар Бунгало Рунж «У нас не горит»	1/28/2022								
1124	ул. Химградская, 37, вывеска баннер на входной группе «Бар Бунгало Луиж»	1/28/2022								
1125	ул. Богдана Хмельницкого, 11/2, вывеска баннер на фасаде здания «Продукты Добро пожаловать Низкие цены»	1/28/2022								
1126	ул. Богдана Хмельницкого, 11/2, вывеска короб на фасаде здания «Продукты»	1/28/2022								
1127	ул. Богдана Хмельницкого, 11/2, вывеска баннер на входной группе здания «Продукты»	1/28/2022								
1128	ул. Богдана Хмельницкого, 11/2, вывеска панно на входной группе здания «Продукты Хмельницкий»	1/28/2022								
1129	ул. Запоянская, 20, вывеска баннер на фасаде здания «Аренда складских, жилых, офисных помещений»	2/3/2022					2/9/2022			
1130	ул. Адмирала Ушакова, 70а, ООО «ППК», баннер на входной группе «Фейерверки товары для праздника»	2/3/2022					2/9/2022			
1131	ул. Маршала Рыбалко, 36, вывеска баннер на фасаде здания «Ателье»	2/3/2022								
1132	ул. Маршала Рыбалко, 36, вывеска баннер на фасаде здания «Ремонт обуви, изготовление ключей»	2/3/2022								
1133	ул. Маршала Рыбалко, 45, вывеска буквы на подложке «Различные напитки - Снеки - Рыба»	2/3/2022								
1134	ул. Кировоградская, 38, вывеска баннер на фасаде здания «Автотехцентр Лидер»	2/3/2022								
1135	ул. Кировоградская, 38, вывеска баннер на фасаде здания «таксопарк Драйв»	2/3/2022								
1136	ул. Кировоградская, 38, вывеска баннер на ограждении фасада здания «кафе Еребуин»	2/3/2022								
1137	ул. Магистральная, 126, вывеска на фасаде здания «Замена масла»	2/3/2022								
1138	ул. Адмирала Ушакова, 70а, баннер на входной группе «Аренда»	2/9/2022					2/11/2022			
1139	ул. Кировоградская, 38, вывеска баннер на входной группе «Адвокаты»	2/11/2022								
1140	ул. Адмирала Нахимова, 23а, вывеска баннер на фасаде здания «Ламинирование ресниц, биотатуаж»	2/11/2022								
1141	ул. Адмирала Нахимова, 23а, вывеска буквы на подложке «Агентство недвижимости Квартира»	2/11/2022								
1142	ул. Адмирала Нахимова, 23а, вывеска буквы на подложке «Юридический кабинет Рябцевских»	2/11/2022								
1143	ул. Магистральная, 89, вывеска баннер «Батут центр»	2/11/2022								
1144	ул. Кировоградская, 65а, вывеска баннер на ограждении здания «Автомойка Шинномонтаж»	2/11/2022								
1145	ул. Маршала Рыбалко, 35, вывеска баннер на фасаде здания «Автозапчасти»	2/11/2022								
1146	ул. Чистопольская, 26, вывеска баннер на ограждении здания «Русский фейерверк Салюты»	2/11/2022								
1147	ул. Адмирала Нахимова, 19, вывеска баннер на входной группе «Аренда»	2/11/2022								
1148	ул. Автозаводская, 44, ТЦ «Союз», баннер на фасаде здания «Аренда»	2/17/2022								
1149	ул. Закамская, 37, вывеска баннер на фасаде здания «Агентство недвижимости Камские огни»	2/17/2022								
1150	ул. Маршала Рыбалко, 36, вывеска баннер на входной группе «Агентство недвижимости Жизнь»	2/17/2022								
1151	ул. Маршала Рыбалко, 36, вывеска буквы на подложке на козырьке входной группы «Продукты»	2/17/2022								
1152	ул. Маршала Рыбалко, 36, вывеска буквы на подложке на фасаде здания «Овощи Фрукты»	2/17/2022								
1153	ул. Маршала Рыбалко, 36, вывеска буквы на подложке на фасаде здания «Бакалея Пиво Квас Приходите ждем мы Вас»	2/17/2022								
1154	ул. Маршала Рыбалко, 38, вывеска баннер на фасаде здания «DIAMON Табак Сигареты»	2/17/2022								
1155	ул. Магистральная, 88, ИП Зорин К.С., вывеска баннер на ограждении «ТД Металлург»	2/17/2022								
1156	ул. Магистральная, 88, вывеска баннер на ограждении «Автосвесы»	2/17/2022								
1157	ул. Магистральная, 88, вывеска баннер на ограждении «Аренда офисных и складских помещений»	2/17/2022								
1158	ул. Магистральная, 88, вывеска баннер на ограждении «автомойка, Сауна»	2/17/2022								
1159	ул. Магистральная, 88, вывеска баннер на ограждении «Прим лома»	2/17/2022								

УВЕДОМЛЕНИЕ

о проведении общественных обсуждений по объекту государственной экологической экспертизы – проект технической документации «Комплекс и технология очистки подземных вод от растворенных углеводородов с применением биотехнологии с использованием эмиттеров», включая технологический регламент и предварительные материалы оценки воздействия на окружающую среду

Заказчик проекта технической документации: ООО «ЛНК», ИНН 5904214284, ОГРН 1095904012885, адрес: 614007, г. Пермь, ул. Революции, д. 12, оф. 41, тел. +7 (342) 255-44-94, e-mail: info@loggers.ru.

Разработчик проекта технической документации: ФГАОУ ВО «Пермский национальный исследовательский политехнический университет», ИНН 5902291029, ОГРН 1025900513924, адрес: 614990, г. Пермь, проспект Комсомольский, д. 29, тел. +7 (342) 219-80-67, e-mail: rector@pstu.ru.

Исполнитель работ по оценке воздействия на окружающую среду: Естественнонаучный институт ФГАОУ ВО «Пермский государственный национальный исследовательский университет», ИНН 5903003330, ОГРН 1025900762150, адрес: 614068, г. Пермь, ул. Букирева, д. 15, тел. +7 (342) 239-66-02, e-mail: nsi@psu.ru.

Орган местного самоуправления, ответственный за организацию общественных обсуждений: управление по экологии и природопользованию администрации города Перми, адрес: 614000, г. Пермь, ул. Советская, 22, тел. +7 (342) 210-99-91, e-mail: uer@gorodperm.ru.

Наименование намечаемой деятельности: Очистка подземных вод от загрязнения углеводородами.

Цель намечаемой деятельности: внедрение современной технологии очистки подземных вод от углеводородных загрязнений.

Месторасположение намечаемой деятельности: объекты с загрязнениями подземных вод углеводородами на территории Российской Федерации.

Планируемые сроки проведения оценки воздействия на окружающую среду: 3 квартал 2019 г. – 2 квартал 2022 г.

Место и сроки доступности объекта общественных обсуждений: проект технической документации «Комплекс и технология очистки подземных вод от растворенных углеводородов с применением биотехнологии с использованием эмиттеров», включая технологический регламент и предварительные материалы оценки воздействия на окружающую среду, и форма опросного листа будут доступны с 1 марта 2022 г. по 30 марта 2022 г. на официальном сайте ООО «ЛНК» по ссылке <https://www.loggers.ru/blog/> в информационно-телекоммуникационной сети Интернет, а также по адресу: г. Пермь, ул. Революции д. 12, оф. 41, в рабочие дни: 9:00-17:00; обед: 12:00-13:00.

Форма и срок проведения общественных обсуждений: опрос в период с 1 марта 2022 г. по 30 марта 2022 г.

Прием замечаний и предложений к проекту технической документации «Комплекс и технология очистки подземных вод от растворенных углеводородов с применением биотехнологии с использованием эмиттеров», включая технологический регламент и предварительные материалы оценки воздействия на окружающую среду, от граждан, общественных организаций и юридических лиц осуществляется в период проведения опроса путем направления заполненных опросных листов в 2 адреса:

- в адрес управления по экологии и природопользованию администрации города Перми посредством электронной почты: uer@gorodperm.ru, либо почтовым отправлением по адресу: 614000, г. Пермь, ул. Советская, 22,

- в адрес ООО «ЛНК» посредством электронной почты: info@loggers.ru или k.kordyushova@loggers.ru, или почтовым отправлением по адресу: 614007, г. Пермь, ул. Революции, д. 12, оф. 41.

Контактные данные ответственных лиц со стороны заказчика проекта технической документации: Кордюшова Кристина Владимировна, тел. +7 (342) 255-44-94, e-mail: k.kordyushova@loggers.ru; Биктимиров Асгат Вагизович, тел. +7 (342) 255-44-55, e-mail: a.biktimirov@loggers.ru.

Контактные данные ответственных лиц со стороны разработчика проекта технической документации: Троегубов Александр Сергеевич, тел. +7 950 474 51 87, e-mail: troegubov.alexandr@mail.ru; Жилинская Яна Андреевна, тел. +7 912 882 92 83, e-mail: 79128829283@yandex.ru.

Контактные данные ответственных лиц со стороны исполнителя работ по оценке воздействия на окружающую среду: Максимович Николай Георгиевич, тел. +7 (342) 233-19-13, e-mail: nmax@psu.ru; Деменев Артем Дмитриевич, тел. +7 (342) 239-66-83, e-mail: demenevartem@gmail.com.

Контактные данные ответственных лиц со стороны управления по экологии и природопользованию администрации города Перми: Муравьева Ольга Анатольевна, тел. +7 (342) 212-68-39, e-mail: muraveva-oa@gorodperm.ru; Андрусенко Светлана Сергеевна, тел. +7 (342) 212-68-39, e-mail: andruschenko-ss@gorodperm.ru.

Реестр вывесок, подлежащих принудительному демонтажу, выявленных на территории Дзержинского района города Перми

№	Адрес (место) нахождения вывески, сведения о владельце вывески (о владельце здания, строения, сооружения, помещения, расположенного в здании, строении, на котором расположена вывеска, если владелец вывески не известен)	Дата направления ТО предупреждения о приведении вывески в соответствие требованиям к размещению вывесок, установленным Правилами благоустройства территории города Перми, утвержденными решением Пермской городской Думы от 18 декабря 2018 г. N 265 (далее - требования к размещению вывесок)	Срок для добровольного приведения вывески в соответствие требованиям к размещению вывесок (10 рабочих дней после дня получения предупреждения)	Реквизиты распоряжения главы ТО о принудительном демонтаже вывески (дата вступления в силу распоряжения)	Срок для принудительного демонтажа (не более 1 месяца после вступления в силу распоряжения главы ТО о принудительном демонтаже)	Реквизиты акта демонтажа вывески	Дата добровольного приведения вывески в соответствие требованиям к размещению вывесок (в том числе добровольного демонтажа вывески)	Адрес (место) хранения демонтированной вывески, лицо, ответственное за хранение вывески, за исключением вывесок, не подлежащих хранению	Сумма оплаты демонтажа, перемещения, хранения вывески	Сведения о возмещении расходов
592	Ул. Монастырская, 115, вывеска с торца дома «Ремонт обуви», ООО «ДСТ П»	22.11.2021	22.12.2022				24.12.2021			
593	Ул. Монастырская, 115, вывеска с торца дома «Типография», ООО «ДСТ П»	22.11.2021	22.12.2022				24.12.2021			
594	Ул. Монастырская, 115, вывеска с торца дома «Все для фидера и карпфишинга», ООО «ДСТ П»	22.11.2021	22.12.2022				24.12.2021			
595	Пр. Парковый, 40а, вывеска в виде короба «Сбербанк»	13.12.2021	20.01.2022							
596	Пр. Парковый, 40а, вывеска в виде короба «Пермэнерго-сбыт»	13.12.2021	20.01.2022							
597	Пр. Парковый, 40а, сплошная оклейка стекла	13.12.2021	20.01.2022							

598	Пр. Парковый, 40а, сплошная оклейка стекла	13.12.2021	20.01.2022						
599	Пр. Парковый, 40а, сплошная оклейка стекла	13.12.2021	20.01.2022						
600	Пр. Парковый, 40а, сплошная оклейка стекла	13.12.2021	20.01.2022						
601	Пр. Парковый, 40а, сплошная оклейка стекла	13.12.2021	20.01.2022						
602	Пр. Парковый, 40а, сплошная оклейка стекла	13.12.2021	20.01.2022						
603	Пр. Парковый, 40а, вывеска на подложке «Умка»	13.12.2021	20.01.2022						
604	Пр. Парковый, 40а, баннер на окне «Нам 15 лет»	13.12.2021	20.01.2022						
605	Ул. Подлесная, 43а, вывеска на входной группе «Energy»	13.12.2021	20.01.2022						
606	Ул. Подлесная, 43а, баннер на фасаде дома «Спортивный клуб Energy»	13.12.2021	20.01.2022						
607	Пр. Парковый, 46, короб «Аптека» на торце дома	13.12.2021	20.01.2022						
608	Пр. Парковый, 43в, вывеска «Булочная» на НТО	13.12.2021	20.01.2022						
609	Пр. Парковый, 43в, вывеска «Молоко г. Чернушка» на НТО	13.12.2021	20.01.2022						
610	Пр. Парковый, 43в, баннер «Ватоп» на фасаде НТО	13.12.2021	20.01.2022						
611	Ул. Петропавловская, 70, баннер «Мы открылись» на перилах входной группы	13.12.2021	20.01.2022						
612	Ул. Петропавловская, 70, баннер «Детское питание» на перилах входной группы	13.12.2021	20.01.2022						
613	Ул. Плеханова, 33, вывеска «аптека.ги» на фасаде дома на подложке	13.12.2021	20.01.2022						
614	Ул. Плеханова, 73а, вывеска «Globos» на заборе	13.12.2021	20.01.2022						
615	Ул. Плеханова, 73а, баннер «Лечение и удаление зубов» на заборе	13.12.2021	20.01.2022						
616	Ш. Космонавтов, 51, вывеска на фасаде дома «Межевик»	13.12.2021	20.01.2022						
617	Ш. Космонавтов, 51, вывеска на фасаде «Агентство недвижимости»	13.12.2021	20.01.2022						
618	Ул. Ветлужская, 60, вывеска «Мир хвостатых», ООО «Техноресурс плюс»	15.12.2021	Добровольное приведение вывески			22.12.2021			
619	Ул. Ветлужская, 60, баннер на фасаде «Мир хвостатых», ООО «Техноресурс плюс»	15.12.2021	Добровольное приведение вывески			22.12.2021			
620	Ул. Ветлужская, 99, вывеска «Мясорубка», ООО «Техноресурс плюс»	15.12.2021	Добровольное приведение вывески			22.12.2021			
621	Ул. Ветлужская, 99, вывеска «Магазин Маршал», ООО «Техноресурс плюс»	15.12.2021	Добровольное приведение вывески			22.12.2021			
622	Ул. Ветлужская, 99, баннер на фасаде «Рыба здесь», ООО «Техноресурс плюс»	15.12.2021	Добровольное приведение вывески			22.12.2021			
623	Ш. Космонавтов, 55, баннер на фасаде «ANDI»	15.12.2021	Добровольное приведение вывески			22.12.2021			
624	Ул. Малкова, 16, баннер на фасаде «Стальные двери»	15.12.2021	Добровольное приведение вывески			22.12.2021			
625	Ул. Милыакова, 14, вывеска «Швейные услуги»	15.12.2021	Добровольное приведение вывески			22.12.2021			
626	Ул. Милыакова, 14, вывеска «Стиль»	15.12.2021	Добровольное приведение вывески			22.12.2021			
627	Ш. Космонавтов, 82а, баннер «Не ломбард, а сказка» на фасаде дома с торца, ООО «КУБ»	20.12.2021	22.01.2022						
628	Ш. Космонавтов, 82а, баннер «Принимаем все» на фасаде дома, ООО «КУБ»	20.12.2021	22.01.2022						
629	Ш. Космонавтов, 82а, вывеска «Бриош» на балконе дома, ООО «КУБ»	20.12.2021	22.01.2022						
630	Ш. Космонавтов, 82а, вывеска «10-20» на балконе дома, ООО «КУБ»	20.12.2021	22.01.2022						
631	Пр. Парковый, 37г, конструкция «Огнеборец» в пределах входной группы	28.12.2021	28.01.2022						
632	Пр. Парковый, 37г, конструкция «Вдохновение» в пределах входной группы	28.12.2021	28.01.2022						
633	Пр. Парковый, 37г, конструкция «Акция» в пределах входной группы	28.12.2021	28.01.2022						
634	Пр. Парковый, 37г, конструкция «Выгодно» в пределах входной группы	28.12.2021	28.01.2022						
635	Ул. Ленина, 84, вертикальная вывеска «Ломбард» в пределах входной группы	19.01.2022	19.02.2022						
636	Ул. Милыакова, 35, баннер «Аптека социальных цен» на фасаде здания	19.01.2022	19.02.2022						
637	Ул. Милыакова, 35, баннер «Шаверма хаус» на фасаде здания	19.01.2022	19.02.2022						
638	Ул. Милыакова, 35, баннер «Аптека» на фасаде здания	19.01.2022	19.02.2022						
639	Ул. Ветлужская 57 баннер «Все для туризма и рыбалки» на заборе	19.01.2022	19.02.2022						
640	Пр. Парковый, 38, вывеска «Эстетик» на фасаде дома	25.01.2022	25.02.2022						
641	Ул. Подлесная, 57а, вывеска «Ремонт обуви» на фасаде здания	25.01.2022	25.02.2022						
642	Ул. Подлесная, 57а, вывеска «Меховое ателье» на здании	25.01.2022	25.02.2022						
643	Ул. Подлесная, 57а, вывеска «Евронистка» на здании	25.01.2022	25.02.2022						
644	Ул. Подлесная, 57а, вывеска «Почисти пуховик» на здании	25.01.2022	25.02.2022						
645	Ул. Подлесная, 57а, вывеска «Парикмахерская» на здании	25.01.2022	25.02.2022						
646	Ул. Подлесная, 57а, вывеска «Ремонт обуви» на здании	25.01.2022	25.02.2022						
647	Ул. Подлесная, 57а, вывеска «CHERY» на здании	25.01.2022	25.02.2022						
648	Ул. Подлесная, 57а, вывеска «ООО Кама сервис» на здании	25.01.2022	25.02.2022						
649	Пр. Парковый, 38, вывеска в виде указателя «Эстетик» на фасаде дома	25.01.2022	25.02.2022						
650	Ул. Плеханова, 3, баннер на фасаде дома, ООО «УК РемОЗ»	28.01.2022	28.02.2022						
651	Ул. Плеханова, 3, баннер на фасаде дома, ООО «УК РемОЗ»	28.01.2022	28.02.2022						
652	Пр. Парковый, 25г, баннер «Мы открыты»,	01.02.2022	Добровольное приведение вывески 07.02.2022						
653	Ул. Ленина, 65, вывеска на витрине «Канцтовары»	01.02.2022	Добровольное приведение вывески 07.02.2022						
654	Ул. 3-я Водопроводная, вывеска «Парикмахерская»	01.02.2022	Добровольное приведение вывески 07.02.2022						
655	Ш. Космонавтов, 65, вывеска «Снегоходы»	01.02.2022	Добровольное приведение вывески 07.02.2022						
656	ул. Хохрякова, 6а, баннер «Требуется повар»	01.02.2022	Добровольное приведение вывески 07.02.2022						
657	Ул. Грузинская, 7а, баннер «Авторемонт»	01.02.2022	Добровольное приведение вывески 07.02.2022						

658	Ш. Космонавтов, 866, баннер «Хлебница»	01.02.2022	Добровольное приведение вывески 07.02.2022							
659	Ш. Космонавтов, 866, баннер «Мясной»	01.02.2022	Добровольное приведение вывески 07.02.2022							
660	Ш. Космонавтов, 866, вывеска «Пекарня»	01.02.2022	Добровольное приведение вывески 07.02.2022							

Сообщение о решении Пермского краевого суда от 08.10.2021

Решением Пермского краевого суда от 08.10.2021 (вступило в законную силу 25.01.2022) признаны недействующими со дня вступления решения суда в законную силу:

- пункт 1.5 решения Пермской городской Думы от 15 декабря 2020 года № 273 «О внесении изменений в Правила землепользования и застройки города Перми, утвержденные решением Пермской городской Думы от 26 июня 2007 года № 143»;

- приложение 3 «Фрагмент карты» к решению Пермской городской Думы от 15 декабря 2020 года № 273 «О внесении изменений в Правила землепользования и застройки города Перми, утвержденные решением Пермской городской Думы от 26 июня 2007 года № 143».

Приложение 1

Департамент земельных отношений администрации города Перми в целях информирования населения в соответствии со статьей 39.42 Земельного кодекса Российской Федерации сообщает о возможном установлении публичного сервитута в отдельных целях на территории города Перми

№	Кадастровый номер земельного участка, в отношении которого устанавливается публичный сервитут (при наличии)	Адрес или описание земельного участка, в отношении которого устанавливается публичный сервитут	Цели установления публичного сервитута
1	59:01:4119112:191 59:01:4119112:179 59:01:4119112:175 59:01:4219248:1165	г. Пермь	Размещение объекта электросетевого хозяйства
2	59:01:0000000:88266 59:01:0000000:88477 59:01:0000000:89208	г. Пермь	Размещение объекта электросетевого хозяйства
3	59:01:4410240:51	г. Пермь	Размещение объекта электросетевого хозяйства
4	59:01:0719230:39	г. Пермь	Размещение объекта электросетевого хозяйства
5	59:01:1713017:1 (входит в ЕЗП 59:01:0000000:317) 59:01:1713022:2 (входит в ЕЗП 59:01:0000000:317) 59:01:1713028:4 (входит в ЕЗП 59:01:0000000:317) 59:01:1713036:10 (входит в ЕЗП 59:01:0000000:317) 59:01:1713044:2 (входит в ЕЗП 59:01:0000000:228) 59:01:1713044:4 (входит в ЕЗП 59:01:0000000:233) 59:01:1713050:1 59:01:1713057:9 (входит в ЕЗП 59:01:0000000:228) 59:01:1713057:11 (входит в ЕЗП 59:01:0000000:233) 59:01:1713057:30	г. Пермь	Размещение объекта тепловых сетей

6	59:01:1713017:2	г. Пермь	Размещение объекта тепловых сетей
7	59:01:1713017:6 59:01:1713017:26 59:01:1713017:52 Земли	г. Пермь	Размещение объекта тепловых сетей
8	59:01:0000000:90838 59:01:0000000:90844 59:01:1713125:30 59:01:1713125:31 59:01:1713125:32 59:01:1713125:33 59:01:1713125:34 59:01:1713125:35 59:01:1717110:7 (входит в ЕЗП 59:01:0000000:325) Земли	г. Пермь	Размещение объекта тепловых сетей
9	59:01:1717039:10 59:01:1717039:40 Земли	г. Пермь	Размещение объекта тепловых сетей
10	59:01:0000000:775 59:01:0000000:1093 59:01:0000000:47650 59:01:0000000:76765 59:01:0000000:77610 59:01:0000000:89962 59:01:0117252:1 (входит в ЕЗП 59:01:0000000:315) 59:01:1713170:6 59:01:1713170:7 59:01:1713170:9 59:01:1713170:12 59:01:1713173:1 59:01:1713174:1 59:01:1713174:432 59:01:1713174:433 59:01:1713177:2 59:01:1713178:1 59:01:1713178:2 59:01:1713182:4 59:01:1717022:2 (входит в ЕЗП 59:01:0000000:315) 59:01:1717023:2 59:01:1717023:7 59:01:1717023:11 59:01:1717023:14 59:01:1717025:7 59:01:1717025:8 59:01:1717025:9 59:01:1717180:1 (входит в ЕЗП 59:01:0000000:315) Земли	г. Пермь	Размещение объекта тепловых сетей

<p>59-01:0000000:79727 59-01:0000000:90844 59-01:1713101:11 59-01:1713101:12 59-01:1713101:13 59-01:1713101:58 59-01:1713104:1 59-01:1713104:242 59-01:1713105:4 59-01:1713106:1 59-01:1713116:5 59-01:1713116:6 59-01:1713116:9 59-01:1713116:15 59-01:1713116:19 59-01:1713116:1109 59-01:1713116:1110 59-01:1713128:1 59-01:1713128:35 59-01:1713128:36 59-01:1713128:37 59-01:1713128:130 59-01:1713128:131 59-01:1713128:141 59-01:1713128:142 59-01:1713202:3 (входит в ЕЗП 59-01:0000000:325) 59-01:1717053:14 59-01:1717110:6 59-01:1717110:10 Земли</p>	<p>Размещение объекта тепловых сетей</p>	<p>г. Пермь</p>	<p>Размещение объекта электросетевого хозяйства</p>
<p>13</p>			<p>59-01:0000000:81040 (2 кв.м) 59-01:0000000:82195 (7 кв.м) 59-01:1713236:19 (10 кв.м) 59-01:1713239:4 (25 кв.м) 59-01:1713401:2 (37 кв.м) 59-01:1713402:5 (6 кв.м) 59-01:1713404:2 (11 кв.м) 59-01:1713404:3 (6 кв.м) 59-01:1713404:6 (27 кв.м) 59-01:1713404:11 (10 кв.м) 59-01:1713404:46 (5 кв.м) 59-01:1713407:10 (38 кв.м) 59-01:1713407:11 (0 кв.м) 59-01:1713407:14 (49 кв.м) 59-01:1713407:15 (37 кв.м) 59-01:1713407:27 (7 кв.м) 59-01:1713410:6 (24 кв.м) 59-01:1713410:7 (3 кв.м) 59-01:1713410:10 (32 кв.м) 59-01:1713410:11 (62 кв.м) 59-01:1713410:16 (28 кв.м) 59-01:1713410:17 (66 кв.м) 59-01:1713410:18 (79 кв.м) 59-01:1713410:20 (18 кв.м) 59-01:1713410:47 (10 кв.м) 59-01:1713410:162 (31 кв.м) 59-01:1713413:1 (3 кв.м)</p>
<p>14</p>			

<p>59-01:0000000:1105 59-01:0000000:90121 59-01:1713012:4 (входит в ЕЗП 59-01:0000000:317) 59-01:1713013:3 (входит в ЕЗП 59-01:0000000:317) 59-01:1713017:1 (входит в ЕЗП 59-01:0000000:317) 59-01:1713022:2 (входит в ЕЗП 59-01:0000000:317) 59-01:1713026:6 (входит в ЕЗП 59-01:0000000:326) 59-01:1713028:4 (входит в ЕЗП 59-01:0000000:317) 59-01:1713292:1 59-01:1717115:74 (входит в ЕЗП 59-01:0000000:617) 59-01:1717198:1 59-01:1717198:4 Земли</p>	<p>Размещение объекта тепловых сетей</p>	<p>г. Пермь</p>	<p>Размещение объекта тепловых сетей</p>
<p>11</p>			
<p>12</p>			<p>59-01:0000000:82130 59-01:0000000:84679 59-01:0000000:84680 59-01:0000000:84695 59-01:0000000:86452 59-01:0000000:90040 59-01:0000000:90172 59-01:0000000:90224 59-01:0000000:90230 59-01:4410157:1349 59-01:4410157:1350 59-01:4410158:1 59-01:4410159:6 59-01:4410159:8 (входит в ЕЗП 59-01:0000000:103) 59-01:4410163:39 59-01:4410170:8 (входит в ЕЗП 59-01:0000000:82) 59-01:4410170:300 59-01:4410171:17 59-01:4410171:19 59-01:4410171:20 (входит в ЕЗП 59-01:0000000:82) 59-01:4410175:542 59-01:4410281:24 59-01:4419824:1 (входит в ЕЗП 59-01:0000000:103) 59-01:4419824:2 (входит в ЕЗП 59-01:0000000:298) Земли</p>

<p>59:01:1713411:151 (1 кв.м) 59:01:1713412:6 (71 кв.м) 59:01:1713412:9 (60 кв.м) 59:01:1713412:16 (5 кв.м) 59:01:1713412:18 (53 кв.м) 59:01:1713414:13 (0 кв.м) 59:01:1713414:15 (6 кв.м) 59:01:1713415:20 (1 кв.м) 59:01:1713415:21 (1 кв.м) 59:01:1713415:162 (4 кв.м) 59:01:1713417:11 (0 кв.м) 59:01:1713417:39 (4 кв.м) 59:01:1713418:12 (0 кв.м) 59:01:1713410:2 (11 кв.м) Земли (14779 кв.м)</p>	<p>59:01:4211201:23 (16 кв.м) 59:01:4211202:17 (0 кв.м) 59:01:4211202:27 (67 кв.м) 59:01:4211204:7 (2 кв.м) 59:01:4211204:9 (14 кв.м) 59:01:4211204:10 (0 кв.м) 59:01:4211204:12 (3 кв.м) 59:01:4211204:14 (11 кв.м) 59:01:4211204:22 (16 кв.м) 59:01:4211205:14 (0 кв.м) 59:01:4211205:24 (54 кв.м) 59:01:4211206:8 (8 кв.м) 59:01:4211206:17 (1 кв.м) 59:01:4211206:172 (140 кв.м) 59:01:4211206:173 (17 кв.м) 59:01:4211206:175 (9 кв.м) 59:01:0000000:777 (79 кв.м) 59:01:0000000:78860 (3 кв.м) 59:01:0000000:81116 (108 кв.м) 59:01:0000000:82313 (16 кв.м) 59:01:0000000:90417 (215 кв.м) 59:01:4019087:74 (100 кв.м) 59:01:4019087:94 (20 кв.м) 59:01:4019087:101 (4 кв.м) 59:01:4019087:123 (27 кв.м) 59:01:4019087:118 (2 кв.м) 59:01:4019087:124 (117 кв.м) 59:01:4019087:125 (109 кв.м) 59:01:4019087:131 (69 кв.м) 59:01:4019087:692 (130 кв.м) 59:01:4019087:134 (13 кв.м) 59:01:4019087:1656 (217 кв.м) 59:01:4211201:4 (177 кв.м) 59:01:4211201:19 (4 кв.м) 59:01:4019087:1651 (134 кв.м) 59:01:0000000:91286 (1499 кв.м) Земли 6948 кв.м</p>	<p>г. Пермь</p>	<p>Размещение объекта электросетевого хозяйства</p>
<p>59:01:1713413:5 (13 кв.м) 59:01:1713413:7 (2 кв.м) 59:01:1713413:8 (21 кв.м) 59:01:1713413:13 (20 кв.м) 59:01:1713413:14 (51 кв.м) 59:01:1713413:16 (1 кв.м) 59:01:1713413:44 (8 кв.м) 59:01:1713413:158 (42 кв.м) 59:01:1713416:10 (0 кв.м) 59:01:1713416:135 (10 кв.м) 59:01:1717027:3 (8 кв.м) 59:01:1813237:19 (2 кв.м) 59:01:1813237:27 (6 кв.м) 59:01:0000000:82434 (5 кв.м) 59:01:0000000:82817 (1 кв.м) 59:01:1713236:13 (3 кв.м) 59:01:1713236:22 (69 кв.м) 59:01:1713401:3 (40 кв.м) 59:01:1713401:7 (1 кв.м) 59:01:1713401:10 (53 кв.м) 59:01:1713401:30 (71 кв.м) 59:01:1713402:13 (20 кв.м) 59:01:1713404:7 (1 кв.м) 59:01:1713404:13 (21 кв.м) 59:01:1713404:14 (39 кв.м) 59:01:1713404:15 (68 кв.м) 59:01:1713404:19 (10 кв.м) 59:01:1713405:11 (34 кв.м) 59:01:1713405:13 (21 кв.м) 59:01:1713405:14 (9 кв.м) 59:01:1713405:15 (35 кв.м) 59:01:1713405:16 (3 кв.м) 59:01:1713405:42 (35 кв.м) 59:01:1713407:18 (14 кв.м) 59:01:1713407:19 (44 кв.м) 59:01:1713407:57 (26 кв.м) 59:01:1713407:58 (26 кв.м) 59:01:1713407:172 (24 кв.м) 59:01:1713407:173 (60 кв.м) 59:01:1713408:2 (0 кв.м) 59:01:1713408:4 (0 кв.м) 59:01:1713408:6 (0 кв.м) 59:01:1713408:8 (2 кв.м) 59:01:1713408:9 (0 кв.м) 59:01:1713408:10 (65 кв.м) 59:01:1713408:12 (44 кв.м) 59:01:1713408:13 (1 кв.м) 59:01:1713408:14 (91 кв.м) 59:01:1713408:19 (38 кв.м) 59:01:1713408:20 (38 кв.м) 59:01:1713408:159 (8 кв.м) 59:01:1717127:3 (0 кв.м) 59:01:1817212:2 (82 кв.м) 59:01:1713408:5 (8 кв.м) 59:01:1713408:18 (5 кв.м) 59:01:1713410:19 (64 кв.м) 59:01:1713411:4 (2 кв.м) 59:01:1713411:11 (35 кв.м) 59:01:1713411:13 (57 кв.м) 59:01:1713411:15 (32 кв.м) 59:01:1713411:16 (84 кв.м)</p>	<p>15</p>	<p>г. Пермь</p>	<p>Размещение объекта электросетевого хозяйства</p>
<p>59:01:0000000:829 (59 кв.м) 59:01:0000000:41614 (463 кв.м) 59:01:0000000:88053 (1695 кв.м) 59:01:0000000:89685 (62 кв.м) 59:01:0000000:89712 (441 кв.м)</p>	<p>16</p>	<p>г. Пермь</p>	<p>Размещение объекта электросетевого хозяйства</p>

<p>59-01:1718024:124 (1 кв.м) 59-01:1717071:17 (0 кв.м) 59-01:1717071:15 (54 кв.м) 59-01:1717071:14 (7 кв.м) 59-01:1717071:10 (24 кв.м) 59-01:1713459:13 (23 кв.м) 59-01:1713458:16 (5 кв.м) 59-01:1713458:15 (10 кв.м) 59-01:1713458:5 (10 кв.м) 59-01:1713457:17 (24 кв.м) 59-01:1713457:16 (10 кв.м) 59-01:0000000:82469 (3 кв.м) 59-01:0000000:88228 (2 кв.м) 59-01:0000000:91173 (180 кв.м) 59-01:1713412:12 (80 кв.м) 59-01:1713412:50 (32 кв.м) 59-01:1713412:51 (29 кв.м) 59-01:1713415:5 (1 кв.м) 59-01:1713415:8 (1 кв.м) 59-01:1713415:10 (79 кв.м) 59-01:1713415:14 (5 кв.м) 59-01:1713418:5 (5 кв.м) 59-01:1713427:11 (1 кв.м) 59-01:1713456:4 (2 кв.м) 59-01:1713456:12 (5 кв.м) 59-01:1713456:13 (3 кв.м) 59-01:1713456:16 (8 кв.м) 59-01:1713456:18 (15 кв.м) 59-01:1713457:13 (32 кв.м) 59-01:1713457:14 (20 кв.м) 59-01:1713457:15 (33 кв.м) 59-01:1713415:16 (26 кв.м) 59-01:1713415:17 (38 кв.м) 59-01:1713427:4 (5 кв.м) 59-01:1713427:8 (52 кв.м) 59-01:1713427:10 (0 кв.м) 59-01:1713427:14 (41 кв.м) 59-01:1713427:15 (0 кв.м) 59-01:1713427:18 (52 кв.м) 59-01:1713427:22 (14 кв.м) 59-01:1713427:23 (2 кв.м) 59-01:1713428:3 (77 кв.м) 59-01:1713430:2 (79 кв.м) 59-01:1713430:4 (35 кв.м) 59-01:1713430:9 (5 кв.м) 59-01:1713430:15 (258 кв.м) 59-01:1713430:40 (63 кв.м) 59-01:1713430:41 (118 кв.м) 59-01:1717074:2 (5 кв.м) 59-01:1717074:3 (1 кв.м) 59-01:1813403:18 (5 кв.м) 59-01:0000000:81040 (1 кв.м) 59-01:0000000:82817 (2 кв.м) 59-01:1713402:19 (5 кв.м) 59-01:1713402:42 (26 кв.м) 59-01:1713402:43 (45 кв.м) 59-01:1713403:18 (100 кв.м) 59-01:1713403:19 (10 кв.м) 59-01:1713406:10 (6 кв.м) 59-01:1713406:14 (6 кв.м)</p>	<p>г. Пермь</p> <p>Размещение объекта электросетевого хозяйства</p>
18	

<p>59-01:0000000:299 (4 кв.м) 59-01:3911385:31 (267 кв.м) 59-01:0000000:179 (208 кв.м) 59-01:3911385:110 (66 кв.м) 59-01:3911386:1 (72 кв.м) 59-01:3911386:14 (5 кв.м) 59-01:3911386:29 (2 кв.м) 59-01:3911400:11 (0 кв.м) 59-01:3911400:13 (2 кв.м) 59-01:3911400:59 (2 кв.м) 59-01:3911400:72 (9 кв.м) 59-01:3911402:181 (0 кв.м) 59-01:3911402:183 (5 кв.м) 59-01:4311033:3 (109 кв.м) 59-01:4311042:11 (12 кв.м) 59-01:4311043:1 (5 кв.м) 59-01:4311043:2 (95 кв.м) 59-01:4311043:5 (279 кв.м) 59-01:4311075:11 (85 кв.м) 59-01:4311075:19 (42 кв.м) 59-01:4311075:21 (0 кв.м) 59-01:4311077:13 (0 кв.м) 59-01:4311078:3 (125 кв.м) 59-01:4311078:21 (3 кв.м) 59-01:4311078:23 (7 кв.м) 59-01:4311080:15 (25 кв.м) 59-01:4311080:26 (13 кв.м) 59-01:4311080:27 (0 кв.м) 59-01:4311080:41 (2 кв.м) Земли 5396 кв.м</p>	<p>г. Пермь</p> <p>Размещение объекта электросетевого хозяйства</p>
17	

<p>59:01:2010366:2 (36 кв.м) 59:01:2010366:45 (75 кв.м) 59:01:2010366:48 (5 кв.м) 59:01:2010366:6 (19 кв.м) 59:01:2010366:9 (24 кв.м) 59:01:2010367:10 (27 кв.м) 59:01:2010367:12 (12 кв.м) 59:01:2010367:185 (17 кв.м) 59:01:2010367:186 (1 кв.м) 59:01:2010367:190 (0 кв.м) 59:01:2010367:191 (24 кв.м) 59:01:2010367:2 (15 кв.м) 59:01:2010367:3 (35 кв.м) 59:01:2010367:59 (7 кв.м) 59:01:2010367:6 (10 кв.м) 59:01:2010367:60 (69 кв.м) 59:01:2010367:7 (2 кв.м) 59:01:2010372:13 (38 кв.м) 59:01:2010777:10 (112 кв.м) 59:01:2010777:11 (13 кв.м) 59:01:2010777:182 (7 кв.м) 59:01:2010777:2 (52 кв.м) 59:01:2010777:4 (35 кв.м) 59:01:2010777:5 (20 кв.м) 59:01:2010777:6 (22 кв.м) 59:01:2010777:8 (47 кв.м) 59:01:2010777:9 (17 кв.м) Земли (4914 кв.м)</p>	<p>59:01:0000000:41615 (1996 кв.м) 59:01:0000000:82058 (115 кв.м) 59:01:0000000:851 (0 кв.м) 59:01:0710372:12 (37 кв.м) 59:01:2010367:10 (26 кв.м) 59:01:2010367:12 (11 кв.м) 59:01:2010367:185 (18 кв.м) 59:01:2010367:190 (1 кв.м) 59:01:2010367:191 (25 кв.м) 59:01:2010367:2 (14 кв.м) 59:01:2010367:3 (34 кв.м) 59:01:2010367:59 (6 кв.м) 59:01:2010367:6 (9 кв.м) 59:01:2010367:60 (3 кв.м) 59:01:2010367:7 (7 кв.м) 59:01:2010368:10 (32 кв.м) 59:01:2010368:165 (1 кв.м) 59:01:2010368:166 (12 кв.м) 59:01:2010368:45 (8 кв.м) 59:01:2010368:50 (22 кв.м) 59:01:2010368:6 (7 кв.м) 59:01:2010368:7 (23 кв.м) 59:01:2010368:8 (20 кв.м) 59:01:2010370:11 (42 кв.м) 59:01:2010370:28 (38 кв.м) 59:01:2010370:29 (1 кв.м) 59:01:2010370:3 (2 кв.м) 59:01:2010371:11 (79 кв.м) 59:01:2010371:12 (41 кв.м) 59:01:2010371:13 (12 кв.м) 59:01:2010371:153 (29 кв.м)</p>	<p>Размещение объекта электросетевого хозяйства</p>
<p>59:01:1713406:51 (0 кв.м) 59:01:1713409:2 (11 кв.м) 59:01:1713409:12 (80 кв.м) 59:01:1713409:14 (0 кв.м) 59:01:1713412:1 (13 кв.м) 59:01:1713412:4 (0 кв.м) 59:01:1713412:5 (10 кв.м) 59:01:1713412:14 (20 кв.м) 59:01:1713412:16 (88 кв.м) 59:01:1713415:12 (3 кв.м) 59:01:1713415:13 (27 кв.м) 59:01:1713409:12 (12 кв.м) Земли 15366 кв.м</p>	<p>59:01:0000000:41615 (1878 кв.м) 59:01:2010356:1 (58 кв.м) 59:01:2010356:144 (14 кв.м) 59:01:2010356:145 (0 кв.м) 59:01:2010356:2 (53 кв.м) 59:01:2010356:3 (36 кв.м) 59:01:2010356:4 (33 кв.м) 59:01:2010356:5 (50 кв.м) 59:01:2010356:8 (53 кв.м) 59:01:2010359:11 (35 кв.м) 59:01:2010359:12 (1 кв.м) 59:01:2010359:301 (22 кв.м) 59:01:2010359:306 (4 кв.м) 59:01:2010359:6 (6 кв.м) 59:01:2010359:8 (29 кв.м) 59:01:2010360:11 (39 кв.м) 59:01:2010360:12 (39 кв.м) 59:01:2010360:17 (34 кв.м) 59:01:2010360:187 (21 кв.м) 59:01:2010360:188 (1 кв.м) 59:01:2010360:190 (1 кв.м) 59:01:2010360:3 (29 кв.м) 59:01:2010360:6 (43 кв.м) 59:01:2010360:62 (44 кв.м) 59:01:2010360:63 (11 кв.м) 59:01:2010360:72 (0 кв.м) 59:01:2010360:8 (88 кв.м) 59:01:2010360:9 (69 кв.м) 59:01:2010361:14 (58 кв.м) 59:01:2010361:164 (24 кв.м) 59:01:2010361:169 (78 кв.м) 59:01:2010361:17 (17 кв.м) 59:01:2010361:18 (5 кв.м) 59:01:2010361:3 (29 кв.м) 59:01:2010361:4 (38 кв.м) 59:01:2010361:5 (24 кв.м) 59:01:2010362:3 (43 кв.м) 59:01:2010362:52 (52 кв.м) 59:01:2010362:58 (19 кв.м) 59:01:2010362:6 (1 кв.м) 59:01:2010362:60 (23 кв.м) 59:01:2010362:7 (3 кв.м) 59:01:2010362:8 (6 кв.м) 59:01:2010365:2 (43 кв.м) 59:01:2010365:7 (11 кв.м) 59:01:2010365:74 (8 кв.м)</p>	<p>Размещение объекта электросетевого хозяйства</p>
<p>19</p>	<p>г. Пермь</p>	<p>Размещение объекта электросетевого хозяйства</p>
<p>20</p>	<p>г. Пермь</p>	<p>Размещение объекта электросетевого хозяйства</p>

<p>59:01:4416075:133 (19 кв.м) 59:01:4416075:134 (106 кв.м) 59:01:4416075:135 (178 кв.м) 59:01:4416075:139 (1 кв.м) 59:01:4416075:21 (16 кв.м) 59:01:4416075:23 (28 кв.м) 59:01:4416075:45 (103 кв.м) 59:01:4416075:5 (11 кв.м) Земли 1943 кв.м</p>	<p>59:01:0000000:78571 (528 кв.м) 59:01:0000000:82111 (1 кв.м) 59:01:0000000:82432 (1 кв.м) 59:01:0000000:82525 (2 кв.м) 59:01:0000000:83782 (0 кв.м) 59:01:0000000:90131 (629 кв.м) 59:01:0000000:90203 (4 кв.м) 59:01:0000000:90337 (248 кв.м) 59:01:0000000:90658 (162 кв.м) 59:01:0000000:90669 (178 кв.м) 59:01:0000000:90682 (538 кв.м) 59:01:4311942:10 (34 кв.м) 59:01:4311942:126 (89 кв.м) 59:01:4311942:14 (4 кв.м) 59:01:4311943:16 (1 кв.м) 59:01:4311945:12 (6 кв.м) 59:01:4311945:16 (7 кв.м) 59:01:4311945:8 (7 кв.м) 59:01:4311964:16 (1 кв.м) 59:01:4311964:74 (1 кв.м) 59:01:4311964:75 (2 кв.м) 59:01:4311965:12 (0 кв.м) 59:01:4311965:4 (3 кв.м) 59:01:4311966:11 (2 кв.м) 59:01:4311966:13 (6 кв.м) 59:01:4311966:18 (16 кв.м) 59:01:4410918:1 (18 кв.м) 59:01:4410918:10 (6 кв.м) 59:01:4410918:12 (30 кв.м) 59:01:4410918:141 (16 кв.м) 59:01:4410918:255 (68 кв.м) 59:01:4410918:256 (136 кв.м) 59:01:4410925:66 (5 кв.м) 59:01:4410925:9 (5 кв.м) Земли (7251 кв.м)</p>	<p>Размещение объекта электросетевого хозяйства</p>
<p>22</p>	<p>г. Пермь</p>	<p>Размещение объекта электросетевого хозяйства</p>
<p>59:01:2010371:2 (14 кв.м) 59:01:2010371:265 (50 кв.м) 59:01:2010371:266 (35 кв.м) 59:01:2010371:267 (34 кв.м) 59:01:2010371:268 (36 кв.м) 59:01:2010371:4 (15 кв.м) 59:01:2010371:5 (1 кв.м) 59:01:2010371:8 (129 кв.м) 59:01:2010372:1 (0 кв.м) 59:01:2010372:13 (68 кв.м) 59:01:2010372:15 (2 кв.м) 59:01:2010372:3 (26 кв.м) 59:01:2010372:6 (76 кв.м) 59:01:2010372:7 (47 кв.м) 59:01:2010372:79 (25 кв.м) 59:01:2010372:8 (1 кв.м) 59:01:3210373:2 (75 кв.м) 59:01:3210373:32 (175 кв.м) 59:01:3210373:33 (100 кв.м) 59:01:3210373:5 (7 кв.м) 59:01:3210373:6 (14 кв.м) 59:01:3210373:7 (29 кв.м) 59:01:3210373:73 (0 кв.м) 59:01:3210374:13 (11 кв.м) 59:01:3210374:186 (48 кв.м) 59:01:3210374:6 (50 кв.м) 59:01:3210374:67 (0 кв.м) 59:01:3210374:72 (0 кв.м) 59:01:3218013:1 (38 кв.м) 59:01:3218013:139 (8 кв.м) 59:01:3218013:14 (52 кв.м) 59:01:3218013:141 (9 кв.м) 59:01:3218013:15 (27 кв.м) 59:01:3218013:17 (78 кв.м) 59:01:3218013:4 (10 кв.м) 59:01:3218013:6 (3 кв.м) 59:01:3218014:140 (8 кв.м) 59:01:3218014:2 (44 кв.м) 59:01:3218014:23 (7 кв.м) 59:01:3218014:25 (19 кв.м) 59:01:3218014:5 (119 кв.м) 59:01:3218014:6 (47 кв.м) 59:01:3218014:8 (6 кв.м) 59:01:3218015:2 (44 кв.м) Земли (8702 кв.м)</p>	<p>59:01:0000000:89331 (14 кв.м) 59:01:0000000:90603 (1316 кв.м) 59:01:4413941:10 (24 кв.м) 59:01:4413941:162 (56 кв.м) 59:01:4413941:163 (37 кв.м) 59:01:4413941:164 (30 кв.м) 59:01:4413941:165 (13 кв.м) 59:01:4413941:41 (39 кв.м) 59:01:4413941:9 (26 кв.м) 59:01:4416027:24 (9 кв.м) 59:01:4416027:25 (21 кв.м) 59:01:4416027:31 (177 кв.м) 59:01:4416028:5 (26 кв.м) 59:01:4416075:132 (20 кв.м)</p>	<p>Размещение объекта электросетевого хозяйства</p>
<p>21</p>	<p>г. Пермь</p>	<p>Размещение объекта электросетевого хозяйства</p>

	<p>59:01:5710002:215 (36 кв.м) 59:01:5710002:222 (24 кв.м) 59:01:5710002:226 (3 кв.м) 59:01:5710002:229 (4 кв.м) 59:01:5710002:234 (5 кв.м) 59:01:5710002:244 (39 кв.м) 59:01:5710002:246 (7 кв.м) 59:01:5710002:247 (72 кв.м) 59:01:5710002:269 (104 кв.м) 59:01:5710002:271 (96 кв.м) 59:01:5710002:272 (97 кв.м) 59:01:5710002:273 (103 кв.м) 59:01:5710002:274 (103 кв.м) 59:01:5710002:275 (102 кв.м) 59:01:5710002:276 (98 кв.м) 59:01:5710002:277 (95 кв.м) 59:01:5710002:278 (95 кв.м) 59:01:5710002:279 (67 кв.м) 59:01:5710002:491 (36 кв.м) 59:01:5710002:492 (4 кв.м) 59:01:5710002:490 (0 кв.м) 59:01:5710002:285 (88 кв.м) 59:01:5710002:286 (23 кв.м) 59:01:5710002:290 (63 кв.м) 59:01:5710002:3 (105 кв.м) 59:01:5710002:30 (37 кв.м) 59:01:5710002:306 (14 кв.м) 59:01:5710002:307 (13 кв.м) 59:01:5710002:308 (58 кв.м) 59:01:5710002:309 (15 кв.м) 59:01:5710002:310 (17 кв.м) 59:01:5710002:311 (14 кв.м) 59:01:5710002:42 (3 кв.м) 59:01:5710002:430 (79 кв.м) 59:01:5710002:431 (12 кв.м) 59:01:5710002:44 (25 кв.м) 59:01:5710002:45 (1 кв.м) 59:01:5710002:46 (9 кв.м) 59:01:5710002:47 (30 кв.м) 59:01:5710002:65 (0 кв.м) 59:01:5710002:75 (22 кв.м) 59:01:5710002:90 (9 кв.м) 59:01:5710002:93 (56 кв.м) 59:01:5710002:97 (120 кв.м) 59:01:5710002:98 (122 кв.м) Земли</p>	<p>г. Пермь</p> <p>Размещение объекта электросетевого хозяйства</p>
25		

	<p>59:01:1713462:13 (9 кв.м) 59:01:1713462:14 (14 кв.м) 59:01:1713462:17 (40 кв.м) 59:01:1713462:21 (4 кв.м) 59:01:1713462:38 (10 кв.м) 59:01:1713462:39 (3 кв.м) 59:01:1713462:6 (23 кв.м) 59:01:1713472:29 (39 кв.м) 59:01:1713472:9 (74 кв.м) 59:01:1713473:2 (36 кв.м) 59:01:1713473:20 (30 кв.м) 59:01:1713473:4 (44 кв.м) 59:01:1713473:54 (6 кв.м) 59:01:1713473:79 (24 кв.м) 59:01:1713474:170 (1 кв.м) 59:01:1713474:18 (40 кв.м) 59:01:1713474:2 (6 кв.м) 59:01:1713474:4 (21 кв.м) 59:01:1713474:44 (3 кв.м) 59:01:1713474:45 (46 кв.м) 59:01:1713477:10 (7 кв.м) 59:01:1713477:9 (2 кв.м) 59:01:1713478:17 (26 кв.м) 59:01:1713478:370 (1 кв.м) 59:01:1713478:502 (2 кв.м) 59:01:1713478:503 (0 кв.м) 59:01:1713473:195 (18 кв.м) 59:01:1713474:171 (49 кв.м) Земли (4977 кв.м)</p>	<p>г. Пермь</p> <p>Размещение объекта электросетевого хозяйства</p>
24		

28	59:01:3810369:3	г. Пермь	Размещение объекта электроосетового хозяйства
29	59:01:00000000:1003	г. Пермь	Размещение объекта электроосетового хозяйства
30	59:01:3810302	г. Пермь	Размещение объекта электроосетового хозяйства
31	59:01:3810302	г. Пермь	Размещение объекта электроосетового хозяйства
32	59:01:00000000:89682	г. Пермь	Размещение объекта электроосетового хозяйства
33	59:01:2910372:3	г. Пермь	Размещение объекта электроосетового хозяйства

Заинтересованные лица имеют право ознакомиться с ходатайством об установлении публичного сервитута и прилагаемым к нему описанием местоположения границ публичного сервитута по адресу: г. Пермь, ул. Сибирская 15, (тел. 212-08-38).

Заинтересованные лица могут подать заявление об учете прав в срок с 25.02.2022 по 26.03.2022.

Способы подачи заявлений:

1. посредством почтовой связи;
2. лично, в том числе через представителя, в департамент земельных отношений администрации города Перми (г. Пермь, ул. Сибирская 15);
3. в форме электронных документов с использованием информационно-телекоммуникационной сети «Интернет».

Правообладатели земельных участков, в отношении которых испрашивается публичный сервитут, если их права не зарегистрированы в Едином государственном реестре недвижимости, в течение тридцати дней со дня опубликования сообщения, предусмотренного подпунктом 1 пункта 3 статьи 39.42 ЗК РФ, подают в орган, уполномоченный на установление публичного сервитута, заявления об учете их прав (обременений прав) на земельные участки с приложением копий документов, подтверждающих эти права (обременения прав). В таких заявлениях указывается способ связи с правообладателями земельных участков, в том числе их почтовый адрес и (или) адрес электронной почты. Правообладатели земельных участков, подавшие такие заявления по истечении указанного срока, несут риски невозможности обеспечения их прав в связи с отсутствием информации о таких лицах и их правах на земельные участки. Такие лица имеют право требовать от обладателя публичного сервитута плату за публичный сервитут не более чем за три года, предшествующие дню направления ими заявления об учете их прав (обременений прав).

Результаты решений об утверждении документа территориального планирования, документации по планировке территории, программ комплексного развития систем коммунальной инфраструктуры поселения, городского округа, а также информации об инвестиционной программе субъекта естественных монополий, организации коммунального комплекса, указанных в ходатайстве об установлении публичного сервитута и сведения об официальных сайтах в информационно-телекоммуникационной сети «Интернет» отсутствуют.

Информация о возможности установления публичного сервитута публикуется на сайте <http://www.gosforept.ru>, в «Официальном бюллетене органов местного самоуправления муниципального образования город Пермь».

Приложение: на 267 л. в 1 экз.

26	59:01:44110752:1042 (227 кв.м) 59:01:44110752:1043 (9 кв.м) 59:01:44110754:3 (517 кв.м) 59:01:44110754:102 (517 кв.м) 59:01:44110754:152 (117 кв.м) 59:01:44110754:270 (56 кв.м) 59:01:00000000:333 (2992 кв.м) 59:01:4415029:773 (143 кв.м) 59:01:4415029:154 (171 кв.м) 59:01:4415029:294 (228 кв.м) 59:01:4415029:295 (0 кв.м) 59:01:4415029:303 (166 кв.м) 59:01:4415029:306 (542 кв.м) 59:01:44110754:279 (44 кв.м) Земли (988 кв.м)	г. Пермь	Размещение объекта электроосетового хозяйства
27	59:01:00000000:23252 (25 кв.м) 59:01:00000000:78940 (2 кв.м) 59:01:00000000:84780 (2 кв.м) 59:01:4811035:6 (7 кв.м) 59:01:4811040:12 (54 кв.м) 59:01:4811040:16 (23 кв.м) 59:01:4811040:18 (0 кв.м) 59:01:4811040:23 (24 кв.м) 59:01:4811040:24 (35 кв.м) 59:01:4811040:50 (20 кв.м) 59:01:4811040:8 (4 кв.м) 59:01:4811041:2 (3 кв.м) 59:01:4811041:24 (0 кв.м) 59:01:4811041:26 (1 кв.м) 59:01:4811041:5 (7 кв.м) 59:01:4811041:9 (2 кв.м) 59:01:4811042:10 (2 кв.м) 59:01:4811042:11 (3 кв.м) 59:01:4811042:154 (78 кв.м) 59:01:4811042:16 (4 кв.м) 59:01:4811042:17 (3 кв.м) 59:01:4811042:8 (71 кв.м) 59:01:4811044:7 (4 кв.м) 59:01:4811046:7 (16 кв.м) 59:01:4811046:8 (34 кв.м) 59:01:4811046:9 (10 кв.м) 59:01:4811047:3 (5 кв.м) 59:01:4811049:136 (8 кв.м) 59:01:4811049:14 (34 кв.м) 59:01:4811049:15 (1 кв.м) 59:01:4811049:8 (139 кв.м) 59:01:4811049:9 (1 кв.м) Земли (6242 кв.м)	г. Пермь	Размещение объекта сетей водоснабжения

Сведения о местоположении границ объекта

1. Система координат МСК-59, зона 2						
2. Сведения о характерных точках границ объекта						
Обозначение характерных точек границ	Координаты, м		Метод определения координат характерной точки	Средняя квадратическая погрешность положения характерной точки (Мп), м	Описание обозначения точки на местности (при наличии)	
	X	Y				
19	519549.61	2238979.03	Геодезический метод	0.1	Закрепление отсутствует	
20	519547.61	2238980.26	Геодезический метод	0.1	Закрепление отсутствует	
17	519548.84	2238982.25	Геодезический метод	0.1	Закрепление отсутствует	
21	519635.62	2239122.51	Геодезический метод	0.1	Закрепление отсутствует	
22	519637.62	2239121.29	Геодезический метод	0.1	Закрепление отсутствует	
23	519636.40	2239119.28	Геодезический метод	0.1	Закрепление отсутствует	
24	519634.39	2239120.50	Геодезический метод	0.1	Закрепление отсутствует	
21	519635.62	2239122.51	Геодезический метод	0.1	Закрепление отсутствует	

3. Сведения о характерных точках (частей) границы объекта						
Обозначение характерных точек части границы	Координаты, м		Метод определения координат характерной точки	Средняя квадратическая погрешность положения характерной точки (Мп), м	Описание обозначения точки на местности (при наличии)	
	X	Y				
1	2	3	4	5	6	
-	-	-	-	-	-	-

ОПИСАНИЕ МЕСТОПОЛОЖЕНИЯ ГРАНИЦ

ВЛ-110кВ КамГЭС - Пермь Л.1.2
(именование объекта, местоположение границ которого описано (далее - объект)

Раздел 1

Сведения об объекте		
N п/п	Характеристики объекта	Описание характеристик
1	Местоположение объекта	3 Пермский край, Пермь г., Мотовилихинский район
2	Площадь объекта ± величина погрешности определения площади (Р ± ΔР), м²	114 ± 4
3	Иные характеристики объекта	1. Публичный сервитут. Для использования в целях размещения (эксплуатации) линейного объекта ВЛ-110кВ КамГЭС - Пермь Л.1.2, входящего в состав электросетевого комплекса (ЭСК) "Подстанция 110/35/6 кВ "Пермь" с воздушными линиями электропередачи". Срок 48 лет 11 месяцев.

Раздел 2

Сведения о местоположении границ объекта						
1. Система координат МСК-59, зона 2						
2. Сведения о характерных точках границ объекта						
Обозначение характерных точек границ	Координаты, м		Метод определения координат характерной точки	Средняя квадратическая погрешность положения характерной точки (Мп), м	Описание обозначения точки на местности (при наличии)	
	X	Y				
1	2	3	4	5	6	
1	518920.20	2237965.76	Геодезический метод	0.1	Закрепление отсутствует	
2	518922.20	2237964.52	Геодезический метод	0.1	Закрепление отсутствует	
3	518920.96	2237962.52	Геодезический метод	0.1	Закрепление отсутствует	
4	518918.96	2237963.76	Геодезический метод	0.1	Закрепление отсутствует	
1	518920.20	2237965.76	Геодезический метод	0.1	Закрепление отсутствует	
5	519037.84	2238160.84	Геодезический метод	0.1	Закрепление отсутствует	
6	519044.89	2238156.46	Геодезический метод	0.1	Закрепление отсутствует	
7	519040.51	2238149.41	Геодезический метод	0.1	Закрепление отсутствует	
8	519033.45	2238153.79	Геодезический метод	0.1	Закрепление отсутствует	
5	519037.84	2238160.84	Геодезический метод	0.1	Закрепление отсутствует	
9	519242.93	2238490.54	Геодезический метод	0.1	Закрепление отсутствует	
10	519247.02	2238488.01	Геодезический метод	0.1	Закрепление отсутствует	
11	519244.49	2238483.92	Геодезический метод	0.1	Закрепление отсутствует	
12	519240.41	2238486.45	Геодезический метод	0.1	Закрепление отсутствует	
9	519242.93	2238490.54	Геодезический метод	0.1	Закрепление отсутствует	
13	519375.30	2238701.90	Геодезический метод	0.1	Закрепление отсутствует	
14	519377.30	2238700.67	Геодезический метод	0.1	Закрепление отсутствует	
15	519376.06	2238698.67	Геодезический метод	0.1	Закрепление отсутствует	
16	519374.06	2238699.90	Геодезический метод	0.1	Закрепление отсутствует	
13	519375.30	2238701.90	Геодезический метод	0.1	Закрепление отсутствует	
17	519548.84	2238982.25	Геодезический метод	0.1	Закрепление отсутствует	
18	519550.84	2238981.02	Геодезический метод	0.1	Закрепление отсутствует	

Схема расположения границ публичного сервитута

Объект: ВЛ-110 кВ КамГЭС-Пермь п. №1,2

Местоположение: Пермский край, г. Пермь

Площадь земель и/или части земельного участка, кв.м.:114

Категория земель: земли населенных пунктов

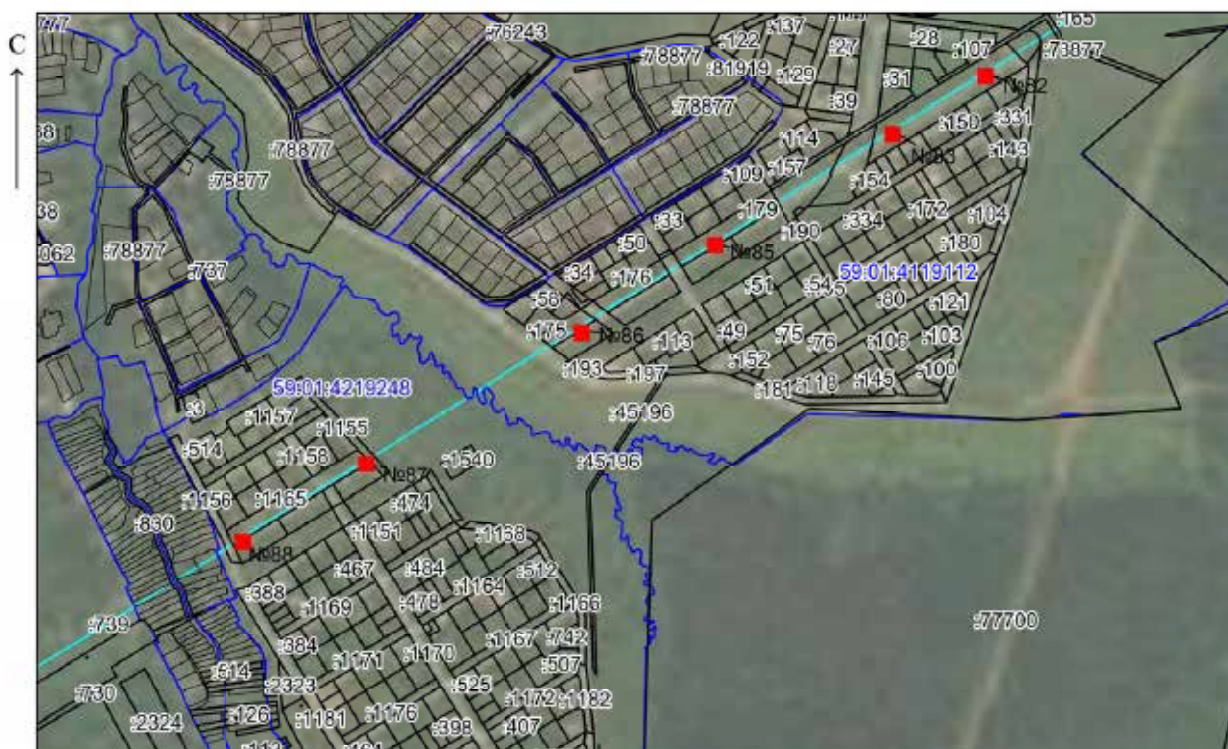
Описание границ смежных землепользователей:

от т. 21 до т. 21, от т. 17 до т. 17 - ЗУ с КН 59:01:4119112:191;

от т. 13 до т. 13 - ЗУ с КН 59:01:4119112:179;

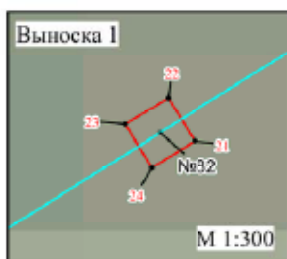
от т. 9 до т. 9 - ЗУ с КН 59:01:4119112:175;

от т. 5 до т. 5, от т. 1 до т. 1 - ЗУ с КН 59:01:4219248:1165



МСК-59, зона 2

Масштаб 1:10 000



Условные обозначения:

- n1 - обозначение характерной точки проектной границы публичного сервитута
- ▭ - проектные границы публичного сервитута
- ▭:9 - границы и номер земельного участка, сведения о котором внесены в ЕГРН
- ВЛ-110 кВ КамГЭС-Пермь п. №1,2
- ▭ №83 - обозначение и номер опоры ЛЭП

3. Сведения о характерных точках части (частей) границы объекта					
Обозначение характерных точек части границы	Координаты, м		Метод определения координат характерной точки	Средняя квадратическая погрешность положения характерной точки (М), м	Описание обозначения точки на местности (при наличии)
	X	Y			
14	513303.84	2227582.33	Геодезический метод	0.1	Закрепление отсутствует
15	513298.87	2227584.99	Геодезический метод	0.1	Закрепление отсутствует
16	513296.27	2227580.11	Геодезический метод	0.1	Закрепление отсутствует
13	513301.25	2227577.45	Геодезический метод	0.1	Закрепление отсутствует

ОПИСАНИЕ МЕСТОПОЛОЖЕНИЯ ГРАНИЦ

ВЛ-110 кВ ТЭЦ-6-ТЭЦ-9 №1,2
(наименование объекта, местоположение границ, которого описано (далее - объект)

Раздел 1

Сведения об объекте		
N п/п	Характеристики объекта	Описание характеристик
1	2	3
1	Местоположение объекта	Пермский край, Пермь, г
2	Площадь объекта ± величина погрешности определения площади (Р ± ΔР), м ²	47 ± 2
3	Иные характеристики объекта	1. Публичный сервитут. Для использования в целях размещения (эксплуатации) линейного объекта ВЛ-110 кВ ТЭЦ-6-ТЭЦ-9 №1,2, входящего в состав воздушных линий электропередачи - 110 кВ "Гранит 110-4". Срок 48 лет 11 месяцев.

Раздел 2

Сведения о местоположении границ объекта					
1. Система координат МСК-59, зона 2					
2. Сведения о характерных точках границ объекта					
Обозначение характерных точек границы	Координаты, м		Метод определения координат характерной точки	Средняя квадратическая погрешность положения характерной точки (М), м	Описание обозначения точки на местности (при наличии)
	X	Y			
1	2	3	4	5	6
-	-	-	-	-	-
3. Сведения о характерных точках части (частей) границы объекта					
Обозначение характерных точек части границы	Координаты, м		Метод определения координат характерной точки	Средняя квадратическая погрешность положения характерной точки (М), м	Описание обозначения точки на местности (при наличии)
	X	Y			
1	2	3	4	5	6
Часть N 1					
1	513963.33	2228933.54	Геодезический метод	0.1	Закрепление отсутствует
2	513965.57	2228934.22	Геодезический метод	0.1	Закрепление отсутствует
3	513964.92	2228936.56	Геодезический метод	0.1	Закрепление отсутствует
4	513962.68	2228935.68	Геодезический метод	0.1	Закрепление отсутствует
1	513963.33	2228933.54	Геодезический метод	0.1	Закрепление отсутствует
Часть N 2					
5	513464.94	2227883.07	Геодезический метод	0.1	Закрепление отсутствует
6	513466.09	2227885.12	Геодезический метод	0.1	Закрепление отсутствует
7	513464.03	2227886.25	Геодезический метод	0.1	Закрепление отсутствует
8	513462.90	2227884.18	Геодезический метод	0.1	Закрепление отсутствует
5	513464.94	2227883.07	Геодезический метод	0.1	Закрепление отсутствует
Часть N 3					
9	513378.88	2227724.40	Геодезический метод	0.1	Закрепление отсутствует
10	513380.02	2227726.47	Геодезический метод	0.1	Закрепление отсутствует
11	513377.96	2227727.60	Геодезический метод	0.1	Закрепление отсутствует
12	513376.83	2227725.53	Геодезический метод	0.1	Закрепление отсутствует
9	513378.88	2227724.40	Геодезический метод	0.1	Закрепление отсутствует
Часть N 4					
13	513301.25	2227577.45	Геодезический метод	0.1	Закрепление отсутствует

Схема расположения границ публичного сервитута

Объект: ВЛ-110 кВ ТЭЦ-6-ТЭЦ-9 №1,2

Местоположение: Пермский край, г. Пермь

Площадь земель и/или части земельного участка, кв.м.:47

Категория земель: земли населенных пунктов

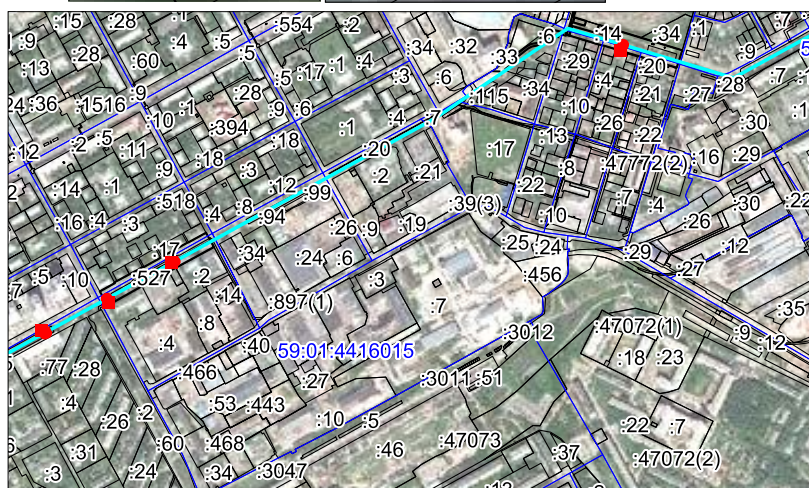
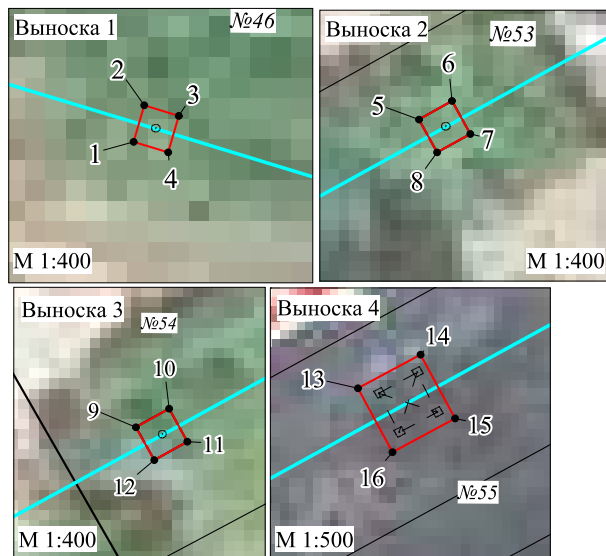
Описание границ смежных землепользователей:

от точки 1 до точки 1 - ЗУ с КН 59:01:0000000:88266;

от т. 5 до т. 5, от т. 9 до т. 9 - ЗУ с КН 59:01:0000000:88447;

от точки 13 до точки 13 - ЗУ с КН 59:01:0000000:89208

С



МСК-59, зона 2

Масштаб 1:15 000

Условные обозначения:

- 1 - обозначение характерной точки проектной границы публичного сервитута
- проектные границы публичного сервитута
- границы и номер земельного участка, сведения о котором внесены в ЕГРН
- ВЛ-110 кВ ТЭЦ-6-ТЭЦ-9 №1,2
- обозначение и номер опоры ЛЭП

Схема границ публичного сервитута

Объект: «Строительство КЛ 0,4 кВ от РЩ 0,4 кВ; Реконструкция РЩ 0,4 кВ

(установка оборудования учета э/э), для электроснабжения объекта промышленности по адресу:

Пермский край, г. Пермь, Свердловский район, ул. Маршрутная, 14д, 14е (кад. номер зем. участка 59:01:4410240:50)»

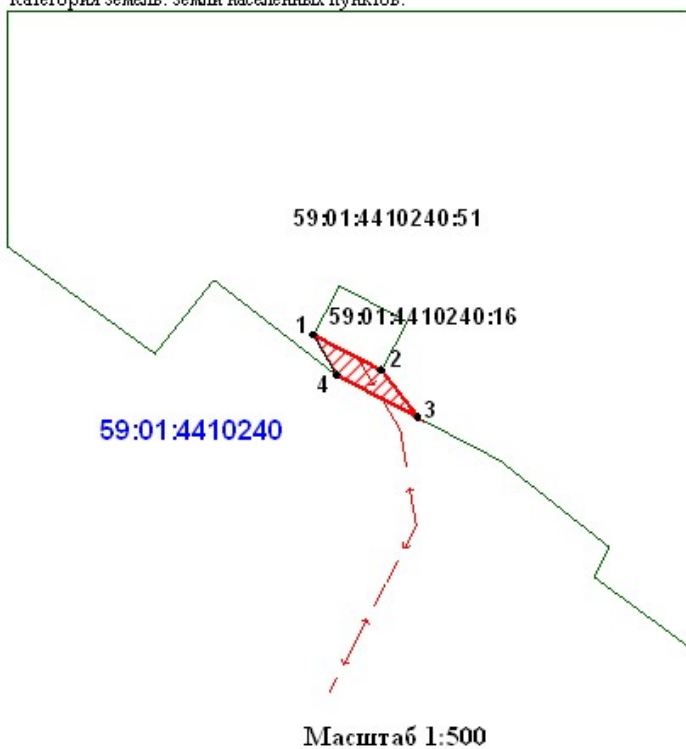
Местоположение: Пермский край, г. Пермь, Свердловский район, ул. Маршрутная, д.19

Площадь земель: 12,84 кв.м.





Категория земель: земли населенных пунктов.

Каталог координат
(Система координат МСК-59, зона 2)

№	X	Y
1	514920.84	2231494.12
2	514918.06	2231499.45
3	514914.38	2231502.31
4	514917.68	2231495.97



Условные обозначения

-  - проектная граница публичного сервитута
-  - граница кадастрового квартала
-  - граница смежного земельного участка
- 59:01:1717115:1699 - кадастровый номер земельного участка
- 59:01:1717115 - кадастровый номер кадастрового квартала
- 1 • - характеристическая точка границы, сведения о которой позволяют однозначно определить ее положение на местности
-  - проектируемая КЛ 0,4 кВ

Примечание

Метод определения координат характеристической точки: метод спутниковых геодезических измерений (определений)

Средняя квадратическая погрешность положения характеристической точки (Mf), м: 0,1

ОПИСАНИЕ МЕСТОПОЛОЖЕНИЯ ГРАНИЦ

ВЛ 35 КВ "ОКУЛОВСКАЯ-КАСКАД" Ц.1.2

(наименование объекта, местоположение границ которого описано (далее - объект)

Раздел 1

Сведения об объекте		
№ п/п	Характеристики объекта	Описание характеристик
1	2	3
1	Местоположение объекта	Пермский край, Пермь г, Дзержинский р-н, Якутская ул
2	Площадь объекта \pm величина погрешности определения площади ($P \pm \Delta P$), м ²	6 ± 1
3	Иные характеристики объекта	1. Публичный сервитут. Для использования в целях размещения (эксплуатации) линейного объекта ВЛ 35 КВ "ОКУЛОВСКАЯ-КАСКАД" Ц.1.2, входящего в состав воздушных линий электропередачи -35 кВ "Транзит 35-3". Срок 48 лет 11 месяцев.

Раздел 2

Сведения о местоположении границ объекта					
1. Система координат МСК-59, зона 2					
2. Сведения о характерных точках границ объекта					
Обозначение характерных точек границ	Координаты, м		Метод определения координат характерной точки	Средняя квадратическая погрешность положения характерной точки (Mt), м	Описание обозначения точки на местности (при наличии)
	X	Y			
1	2	3	4	5	6
1	522658.25	2225563.71	Геодезический метод	0.1	Закрепление отсутствует
2	522657.85	2225566.03	Геодезический метод	0.1	Закрепление отсутствует
3	522655.53	2225565.63	Геодезический метод	0.1	Закрепление отсутствует
4	522655.93	2225563.31	Геодезический метод	0.1	Закрепление отсутствует
1	522658.25	2225563.71	Геодезический метод	0.1	Закрепление отсутствует
3. Сведения о характерных точках части (частей) границы объекта					
Обозначение характерных точек части границы	Координаты, м		Метод определения координат характерной точки	Средняя квадратическая погрешность положения характерной точки (Mt), м	Описание обозначения точки на местности (при наличии)
	X	Y			
1	2	3	4	5	6
-	-	-	-	-	-

Схема расположения границ публичного сервитута

Объект: ВЛ 35 КВ «ОКУЛОВСКАЯ-КАСКАД» Ц.1.2

Местоположение: край Пермский, г. Пермь, р-н Дзержинский, ул. Якутская


Площадь земель и/или части земельного участка, кв.м.: 6


Категория земель: земли населенных пунктов


Описание границ смежных землепользователей:
от точки 1 до точки 1 - земельный участок
с кадастровым номером 59:01:0719230:39

Условные обозначения:


- 1 - обозначение характерной точки проектной границы публичного сервитута

 - проектные границы публичного сервитута

 - границы и номер земельного участка, сведения о котором внесены в ЕГРН

 - ВЛ 35 КВ «ОКУЛОВСКАЯ-КАСКАД» Ц.1.2

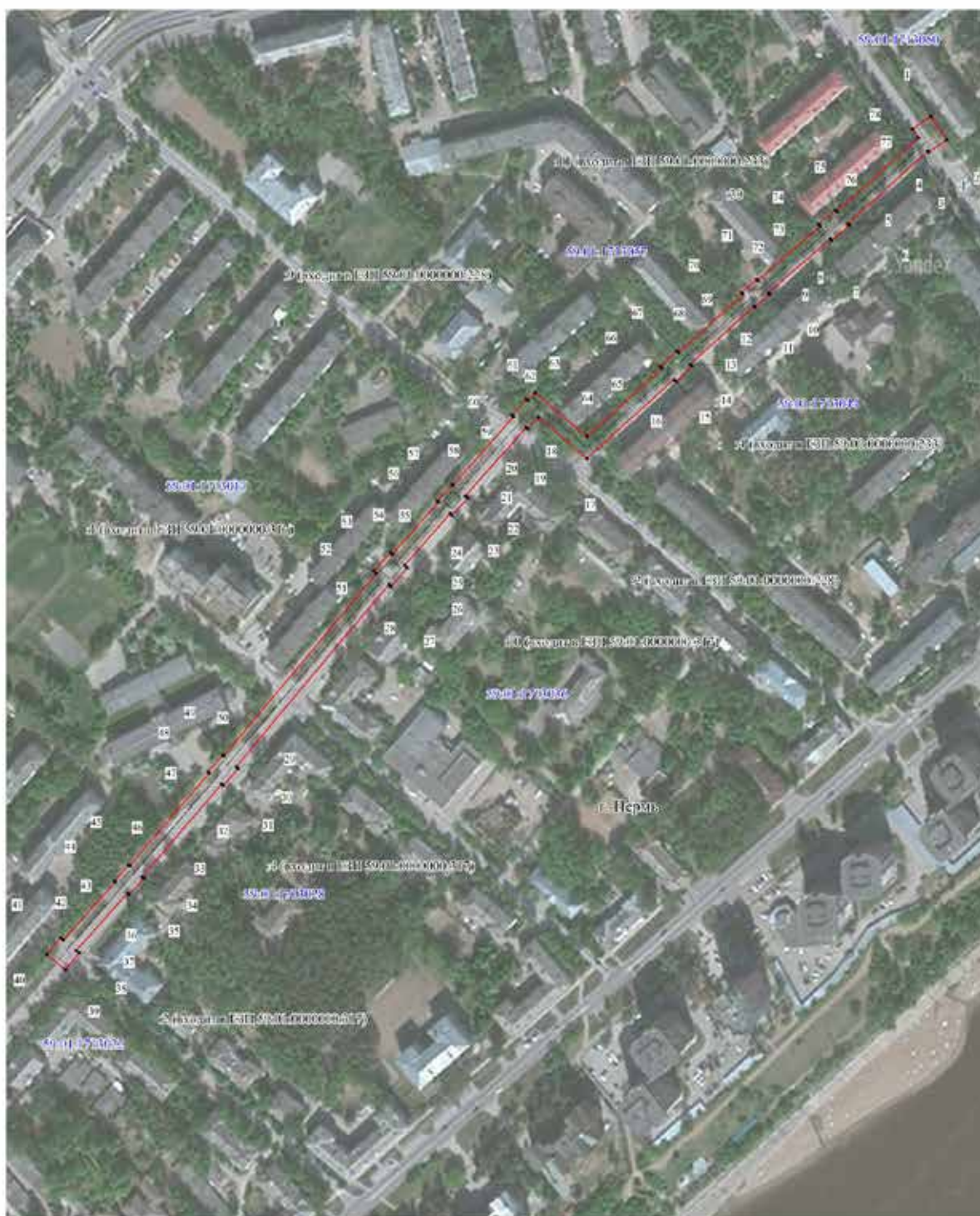
- №8 - обозначение и номер опоры ЛЭП



МСК-59, зона 2

Масштаб 1:1000

Публичный сервитут Тепловая трасса
 Схема расположения границ публичного сервитута



Масштаб 1:2500

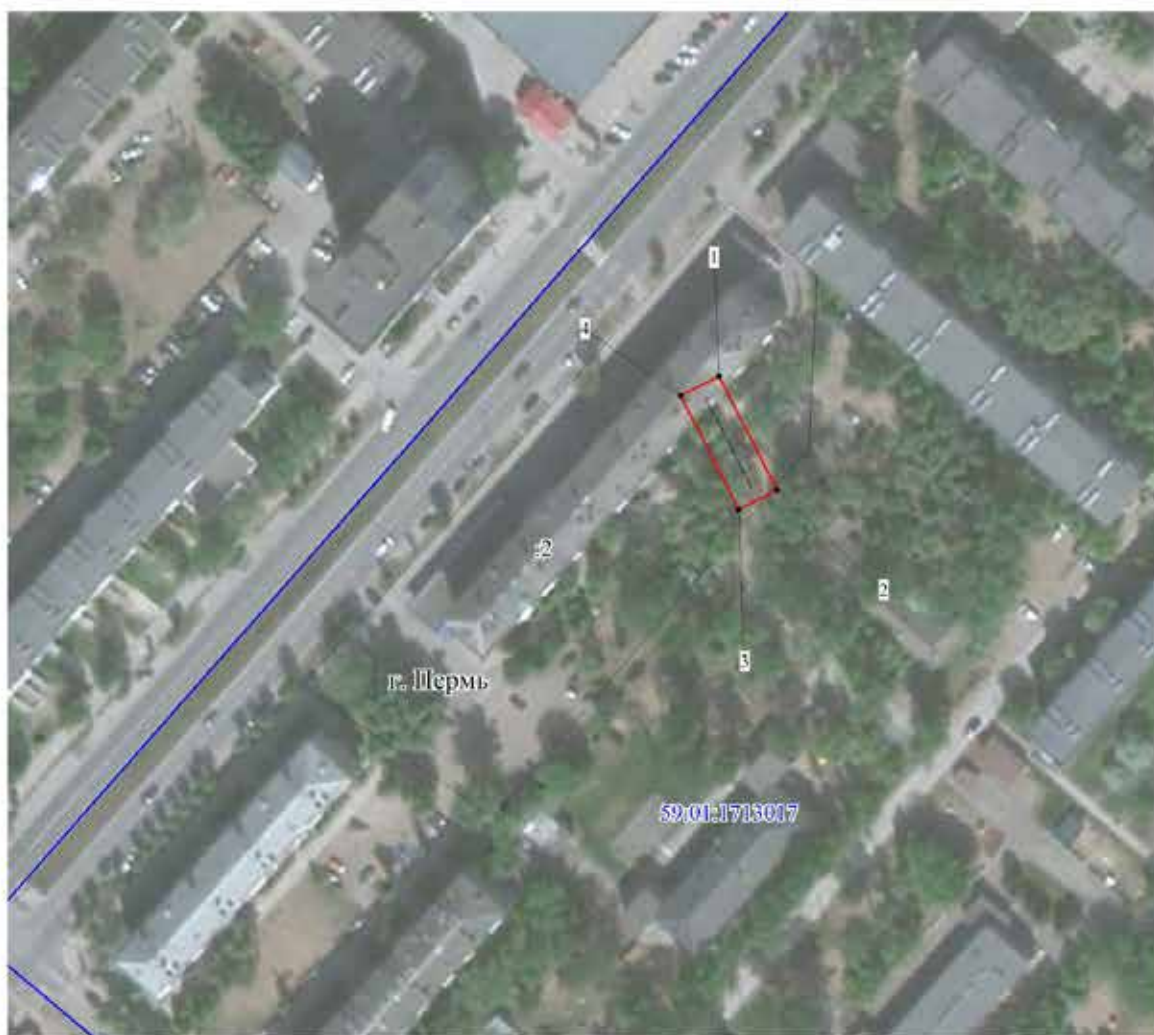
- Используемые условные знаки и обозначения:
- - границы публичного сервитута
 - - трасса трубопровода
 - - границы кадастрового квартала
 - 9901171306 - кадастровый номер квартала
 - - границы земельного участка
 - 10 - кадастровый номер земельного участка
 - 1 - характеристика точки границы

1	2	3	4	5
29	517206.28	2215063.27	Геодезический метод; M(=0.1	-
30	517205.16	2215064.55	Геодезический метод; M(=0.1	-
31	517193.99	2215054.73	Геодезический метод; M(=0.1	-
32	517195.02	2215053.56	Геодезический метод; M(=0.1	-
33	517134.15	2215000.40	Геодезический метод; M(=0.1	-
34	517133.03	2215001.68	Геодезический метод; M(=0.1	-
35	517122.17	2214991.87	Геодезический метод; M(=0.1	-
36	517123.27	2214990.70	Геодезический метод; M(=0.1	-
37	517085.53	2214956.31	Геодезический метод; M(=0.1	-
38	517083.80	2214958.32	Геодезический метод; M(=0.1	-
39	517072.87	2214949.08	Геодезический метод; M(=0.1	-
40	517083.30	2214936.98	Геодезический метод; M(=0.1	-
41	517094.11	2214946.31	Геодезический метод; M(=0.1	-
42	517092.63	2214948.03	Геодезический метод; M(=0.1	-
43	517130.76	2214982.78	Геодезический метод; M(=0.1	-
44	517131.38	2214982.12	Геодезический метод; M(=0.1	-
45	517141.84	2214991.62	Геодезический метод; M(=0.1	-
46	517141.33	2214992.20	Геодезический метод; M(=0.1	-
47	517202.22	2215045.38	Геодезический метод; M(=0.1	-
48	517202.87	2215044.65	Геодезический метод; M(=0.1	-
49	517214.04	2215054.46	Геодезический метод; M(=0.1	-
50	517213.49	2215055.09	Геодезический метод; M(=0.1	-
51	517333.39	2215157.06	Геодезический метод; M(=0.1	-
52	517334.93	2215155.33	Геодезический метод; M(=0.1	-
53	517347.04	2215166.45	Геодезический метод; M(=0.1	-
54	517345.94	2215167.65	Геодезический метод; M(=0.1	-
55	517380.22	2215198.29	Геодезический метод; M(=0.1	-
56	517380.90	2215197.58	Геодезический метод; M(=0.1	-
57	517391.72	2215207.53	Геодезический метод; M(=0.1	-
58	517391.27	2215208.05	Геодезический метод; M(=0.1	-
59	517436.41	2215248.66	Геодезический метод; M(=0.1	-
60	517437.54	2215247.38	Геодезический метод; M(=0.1	-
61	517447.94	2215257.09	Геодезический метод; M(=0.1	-
62	517446.86	2215258.26	Геодезический метод; M(=0.1	-
63	517452.08	2215263.05	Геодезический метод; M(=0.1	-
64	517422.76	2215296.73	Геодезический метод; M(=0.1	-
65	517467.57	2215347.04	Геодезический метод; M(=0.1	-
66	517468.80	2215345.78	Геодезический метод; M(=0.1	-
67	517478.87	2215357.00	Геодезический метод; M(=0.1	-

ОПИСАНИЕ МЕСТОПОЛОЖЕНИЯ ГРАНИЦ ПУБЛИЧНОГО СЕРВИТУТА ПО ОБЪЕКТУ Теловая трасса ПЕРМСКИЙ КРАЙ, Г. ПЕРМЬ (НАИМЕНОВАНИЕ ОБЪЕКТА)					
Сведения о местоположении границ объекта					
1. Система координат МСК-59(зона 2)					
2. Сведения о характерных точках границ объекта					
Обозначение характерных точек границ	Координаты, м		Метод определения координат и средняя квадратическая погрешность положения характерной точки (Мп), м	Описание закрепления точки на местности (при наличии)	5
	X	Y			
1	2	3	4		
1	517632.47	2215525.93	Геодезический метод; M(=0.1	-	-
2	517617.22	2215536.31	Геодезический метод; M(=0.1	-	-
3	517609.03	2215524.39	Геодезический метод; M(=0.1	-	-
4	517609.68	2215523.94	Геодезический метод; M(=0.1	-	-
5	517561.96	2215470.51	Геодезический метод; M(=0.1	-	-
6	517560.83	2215471.48	Геодезический метод; M(=0.1	-	-
7	517551.22	2215459.92	Геодезический метод; M(=0.1	-	-
8	517552.23	2215459.08	Геодезический метод; M(=0.1	-	-
9	517516.81	2215417.79	Геодезический метод; M(=0.1	-	-
10	517515.83	2215418.61	Геодезический метод; M(=0.1	-	-
11	517507.43	2215408.69	Геодезический метод; M(=0.1	-	-
12	517508.04	2215408.15	Геодезический метод; M(=0.1	-	-
13	517470.00	2215365.65	Геодезический метод; M(=0.1	-	-
14	517468.85	2215366.76	Геодезический метод; M(=0.1	-	-
15	517458.71	2215356.12	Геодезический метод; M(=0.1	-	-
16	517459.94	2215354.86	Геодезический метод; M(=0.1	-	-
17	517408.23	2215296.81	Геодезический метод; M(=0.1	-	-
18	517435.82	2215265.12	Геодезический метод; M(=0.1	-	-
19	517428.21	2215257.95	Геодезический метод; M(=0.1	-	-
20	517429.19	2215256.84	Геодезический метод; M(=0.1	-	-
21	517384.08	2215216.24	Геодезический метод; M(=0.1	-	-
22	517382.77	2215217.73	Геодезический метод; M(=0.1	-	-
23	517371.52	2215207.35	Геодезический метод; M(=0.1	-	-
24	517372.68	2215206.16	Геодезический метод; M(=0.1	-	-
25	517338.57	2215175.67	Геодезический метод; M(=0.1	-	-
26	517337.06	2215177.31	Геодезический метод; M(=0.1	-	-
27	517324.90	2215166.59	Геодезический метод; M(=0.1	-	-
28	517326.14	2215165.20	Геодезический метод; M(=0.1	-	-








1	2	3	4	5
68	517477.81	2215358.04	Геодезический метод; Mt=0.1	-
69	517516.20	2215400.93	Геодезический метод; Mt=0.1	-
70	517517.28	2215399.97	Геодезический метод; Mt=0.1	-
71	517525.97	2215410.12	Геодезический метод; Mt=0.1	-
72	517525.17	2215410.79	Геодезический метод; Mt=0.1	-
73	517560.63	2215452.12	Геодезический метод; Mt=0.1	-
74	517561.98	2215451.00	Геодезический метод; Mt=0.1	-
75	517571.44	2215462.45	Геодезический метод; Mt=0.1	-
76	517570.27	2215463.45	Геодезический метод; Mt=0.1	-
77	517618.75	2215517.74	Геодезический метод; Mt=0.1	-
78	517624.50	2215513.80	Геодезический метод; Mt=0.1	-
1	517632.47	2215525.93	Геодезический метод; Mt=0.1	-

Публичный сервитут Тепловая трасса
Схема расположения границ публичного сервитута



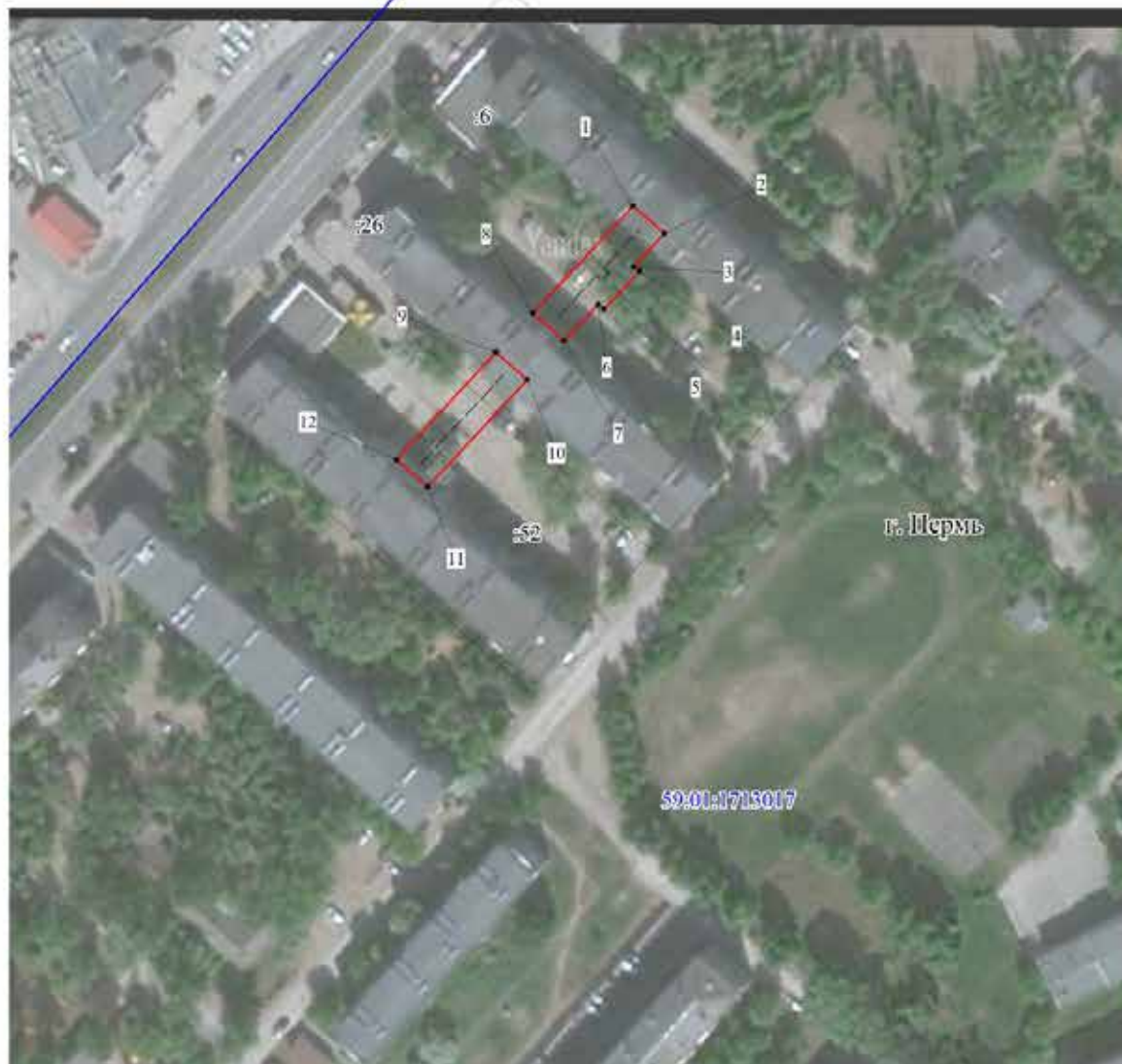
Масштаб 1:1500

Используемые условные знаки и обозначения:

-  - границы публичного сервитута
-  - трасса трубопровода
-  - границы кадастрового квартала
-  - кадастровый номер квартала
-  - границы учтенного земельного участка
-  - кадастровый номер земельного участка
-  - характерная точка границы

ОПИСАНИЕ МЕСТОПОЛОЖЕНИЯ ГРАНИЦ ПУБЛИЧНОГО СЕРВИТУТА ПО ОБЪЕКТУ Тепловая трасса ПЕРМСКИЙ КРАЙ, Г. ПЕРМЬ (НАИМЕНОВАНИЕ ОБЪЕКТА)				
Сведения о местоположении границ объекта				
1. Система координат <u>МСК-59(зона 2)</u>				
2. Сведения о характерных точках границ объекта				
Обозначение характерных точек границ	Координаты, м		Метод определения координат и средняя квадратическая погрешность положения характерной точки (M _t), м	Описание закрепления точки на местности (при наличии)
	X	Y		
1	2	3	4	5
1	517323.64	2214732.92	Геодезический метод; Mt=0.1	-
2	517297.03	2214746.48	Геодезический метод; Mt=0.1	-
3	517292.50	2214737.57	Геодезический метод; Mt=0.1	-
4	517319.09	2214724.01	Геодезический метод; Mt=0.1	-
1	517323.64	2214732.92	Геодезический метод; Mt=0.1	-

Публичный сервитут Тепловая трасса
 Схема расположения границ публичного сервитута



Масштаб 1:1500

Используемые условные знаки и обозначения:

- границы публичного сервитута
- трасса трубопровода
- границы кадастрового квартала
- 59:01:1713017 - кадастровый номер квартала
- границы учтенного земельного участка
- :52 - кадастровый номер земельного участка
- .1 - характерная точка границы

ОПИСАНИЕ МЕСТОПОЛОЖЕНИЯ ГРАНИЦ ПУБЛИЧНОГО СЕРВИТУТА ПО ОБЪЕКТУ Тепловая трасса ПЕРМСКИЙ КРАЙ, Г. ПЕРМЬ (НАИМЕНОВАНИЕ ОБЪЕКТА)				
Сведения о местоположении границ объекта				
1. Система координат МСК-59 (зона 2)				
2. Сведения о характерных точках границ объекта				
Обозначение характерных точек границ	Координаты, м		Метод определения координат и средняя квадратическая погрешность положения характерной точки (M _t), м	Описание закрепления точки на местности (при наличии)
	X	Y		
1	2	3	4	5
1	517438.73	2214876.73	Геодезический метод; M _t =0.1	-
2	517432.16	2214884.27	Геодезический метод; M _t =0.1	-
3	517424.24	2214876.88	Геодезический метод; M _t =0.1	-
4	517423.09	2214878.25	Геодезический метод; M _t =0.1	-
5	517413.96	2214869.73	Геодезический метод; M _t =0.1	-
6	517415.10	2214868.33	Геодезический метод; M _t =0.1	-
7	517406.40	2214860.19	Геодезический метод; M _t =0.1	-
8	517412.97	2214852.65	Геодезический метод; M _t =0.1	-
1	517438.73	2214876.73	Геодезический метод; M _t =0.1	-
9	517403.53	2214843.81	Геодезический метод; M _t =0.1	-
10	517396.95	2214851.34	Геодезический метод; M _t =0.1	-
11	517371.28	2214827.40	Геодезический метод; M _t =0.1	-
12	517377.85	2214819.86	Геодезический метод; M _t =0.1	-
9	517403.53	2214843.81	Геодезический метод; M _t =0.1	-

Публичный сервитут Тепловая трасса
 Схема расположения границ публичного сервитута



Масштаб 1:1500

Используемые условные знаки и обозначения:

- - границы публичного сервитута
- - трасса трубопровода
- - границы кадастрового квартала
- 99:01:07:0125 - кадастровый номер квартала
- - границы земельного участка
- 33 - кадастровый номер земельного участка
- - характеристика точки границы

1	2	3	4	5
29	519873.51	2218510.45	Геодезический метод; Мf=0.1	-
30	519859.29	2218505.17	Геодезический метод; Мf=0.1	-
31	519864.41	2218491.37	Геодезический метод; Мf=0.1	-
32	519878.64	2218496.65	Геодезический метод; Мf=0.1	-
33	519877.48	2218499.76	Геодезический метод; Мf=0.1	-
34	519900.62	2218513.34	Геодезический метод; Мf=0.1	-
35	519901.49	2218511.77	Геодезический метод; Мf=0.1	-
36	519914.24	2218518.44	Геодезический метод; Мf=0.1	-
37	519913.48	2218519.94	Геодезический метод; Мf=0.1	-
38	519925.92	2218525.54	Геодезический метод; Мf=0.1	-
39	519931.51	2218529.58	Геодезический метод; Мf=0.1	-
40	519932.37	2218528.27	Геодезический метод; Мf=0.1	-
41	519944.66	2218535.68	Геодезический метод; Мf=0.1	-
42	519943.64	2218537.42	Геодезический метод; Мf=0.1	-
43	519965.98	2218549.88	Геодезический метод; Мf=0.1	-
44	519989.02	2218562.77	Геодезический метод; Мf=0.1	-
45	519983.01	2218582.22	Геодезический метод; Мf=0.1	-
46	519979.44	2218592.53	Геодезический метод; Мf=0.1	-
47	519990.07	2218596.57	Геодезический метод; Мf=0.1	-
48	520013.56	2218605.22	Геодезический метод; Мf=0.1	-
49	520019.67	2218607.32	Геодезический метод; Мf=0.1	-
50	520044.53	2218616.24	Геодезический метод; Мf=0.1	-
51	520053.91	2218619.60	Геодезический метод; Мf=0.1	-
52	520094.69	2218634.20	Геодезический метод; Мf=0.1	-
53	520110.71	2218639.70	Геодезический метод; Мf=0.1	-
54	520118.29	2218642.08	Геодезический метод; Мf=0.1	-
55	520139.49	2218650.67	Геодезический метод; Мf=0.1	-
56	520157.07	2218656.78	Геодезический метод; Мf=0.1	-
57	520183.66	2218667.03	Геодезический метод; Мf=0.1	-
58	520193.45	2218670.21	Геодезический метод; Мf=0.1	-
59	520215.29	2218677.65	Геодезический метод; Мf=0.1	-
60	520242.23	2218688.12	Геодезический метод; Мf=0.1	-
61	520241.01	2218691.24	Геодезический метод; Мf=0.1	-
I	520249.31	2218694.52	Геодезический метод; Мf=0.1	-

ОПИСАНИЕ МЕСТОПОЛОЖЕНИЯ ГРАНИЦ ПУБЛИЧНОГО СЕРВИТУТА ПО ОБЪЕКТУ Теловая трасса ПЕРМСКИЙ КРАЙ, Г. ПЕРМЬ (НАИМЕНОВАНИЕ ОБЪЕКТА)					
Сведения о местоположении границ объекта					
1. Система координат МСК-59(зона 2)					
2. Сведения о характеристиках точек границ объекта					
Обозначение характерных точек границ	Координаты, м		Метод определения координат и средняя квадратическая погрешность положения характерной точки (Мf), м	Описание закрепления точки на местности (при наличии)	5
	X	Y			
1	2	3	4	5	
1	520249.31	2218694.52	Геодезический метод; Мf=0.1	-	-
2	520246.81	2218700.84	Геодезический метод; Мf=0.1	-	-
3	520211.80	2218687.23	Геодезический метод; Мf=0.1	-	-
4	520189.54	2218679.65	Геодезический метод; Мf=0.1	-	-
5	520189.35	2218680.15	Геодезический метод; Мf=0.1	-	-
6	520157.00	2218667.68	Геодезический метод; Мf=0.1	-	-
7	520156.04	2218669.19	Геодезический метод; Мf=0.1	-	-
8	520146.24	2218664.99	Геодезический метод; Мf=0.1	-	-
9	520146.44	2218663.88	Геодезический метод; Мf=0.1	-	-
10	520130.94	2218658.48	Геодезический метод; Мf=0.1	-	-
11	520131.02	2218658.24	Геодезический метод; Мf=0.1	-	-
12	520114.84	2218651.69	Геодезический метод; Мf=0.1	-	-
13	520107.53	2218649.39	Геодезический метод; Мf=0.1	-	-
14	520086.59	2218642.21	Геодезический метод; Мf=0.1	-	-
15	520050.54	2218629.23	Геодезический метод; Мf=0.1	-	-
16	520041.15	2218625.87	Геодезический метод; Мf=0.1	-	-
17	520016.30	2218616.94	Геодезический метод; Мf=0.1	-	-
18	520010.14	2218614.84	Геодезический метод; Мf=0.1	-	-
19	519986.49	2218606.12	Геодезический метод; Мf=0.1	-	-
20	519971.99	2218600.61	Геодезический метод; Мf=0.1	-	-
21	519966.55	2218598.58	Геодезический метод; Мf=0.1	-	-
22	519973.32	2218579.04	Геодезический метод; Мf=0.1	-	-
23	519976.63	2218568.33	Геодезический метод; Мf=0.1	-	-
24	519960.67	2218559.39	Геодезический метод; Мf=0.1	-	-
25	519932.06	2218543.44	Геодезический метод; Мf=0.1	-	-
26	519920.44	2218535.02	Геодезический метод; Мf=0.1	-	-
27	519901.58	2218526.54	Геодезический метод; Мf=0.1	-	-
28	519873.63	2218510.14	Геодезический метод; Мf=0.1	-	-

Публичный сервитут Тепловая трасса
 Схема расположения границ публичного сервитута



Масштаб 1:1000

Используемые условные знаки и обозначения:

- границы публичного сервитута
- трасса трубопровода
- границы кадастрового квартала
- 59.01:1717039 - кадастровый номер квартала
- границы учтенного земельного участка
- :40 - кадастровый номер земельного участка
- .1 - характерная точка границы

ОПИСАНИЕ МЕСТОПОЛОЖЕНИЯ ГРАНИЦ ПУБЛИЧНОГО СЕРВИТУТА ПО ОБЪЕКТУ Тепловая трасса ПЕРМСКИЙ КРАЙ, Г. ПЕРМЬ (НАИМЕНОВАНИЕ ОБЪЕКТА)				
Сведения о местоположении границ объекта				
1. Система координат <u>МСК-59(зона 2)</u>				
2. Сведения о характерных точках границ объекта				
Обозначение характерных точек границ	Координаты, м		Метод определения координат и средняя квадратическая погрешность положения характерной точки (M _t), м	Описание закрепления точки на местности (при наличии)
	X	Y		
1	2	3	4	5
1	518231.66	2215189.71	Геодезический метод; M _t =0.1	-
2	518228.07	2215192.59	Геодезический метод; M _t =0.1	-
3	518214.30	2215203.40	Геодезический метод; M _t =0.1	-
4	518195.94	2215178.47	Геодезический метод; M _t =0.1	-
5	518204.14	2215172.75	Геодезический метод; M _t =0.1	-
6	518216.23	2215189.17	Геодезический метод; M _t =0.1	-
7	518221.86	2215184.75	Геодезический метод; M _t =0.1	-
8	518225.94	2215181.50	Геодезический метод; M _t =0.1	-
1	518231.66	2215189.71	Геодезический метод; M _t =0.1	-
9	518189.65	2215167.56	Геодезический метод; M _t =0.1	-
10	518178.98	2215174.94	Геодезический метод; M _t =0.1	-
11	518171.92	2215164.88	Геодезический метод; M _t =0.1	-
12	518174.40	2215163.15	Геодезический метод; M _t =0.1	-
13	518168.30	2215154.38	Геодезический метод; M _t =0.1	-
14	518176.53	2215148.67	Геодезический метод; M _t =0.1	-
9	518189.65	2215167.56	Геодезический метод; M _t =0.1	-

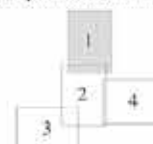
Публичный сервитут Тепловая трасса
 Схема расположения границ публичного сервитута



Масштаб 1:1000

Схема расположения листов

- Используемые условные знаки и обозначения:
- - границы публичного сервитута
 - - - - трасса трубопровода
 - - границы кадастрового квартала
 - 50001-17/01/001 - кадастровый номер квартала
 - 10 - кадастровый номер земельного участка
 - 1 - характеристика точки границы



Публичный сервитут Тепловая трасса
 Схема расположения границ публичного сервитута

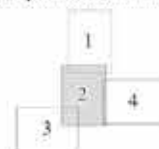


Масштаб 1:1000

Схема расположения листов

Используемые условные знаки и обозначения:

- - границы публичного сервитута
- - - - трасса трубопровода
- - границы кадастрового квартала
- 99:01:07:0006 - кадастровый номер квартала
- 10 - границы земельного участка
- 101 - кадастровый номер земельного участка
- + - характеристика точки границы



Лист 4

Публичный сервитут Тепловая трасса
 Схема расположения границ публичного сервитута



Схема расположения листов



Масштаб 1:1000

- Используемые условные знаки и обозначения:
- границы публичного сервитута
 - трасса трубопровода
 - границы кадастрового квартала
 - кадастровый номер квартала
 - границы учётного земельного участка
 - кадастровый номер земельного участка
 - характерная точка границы

Лист 5

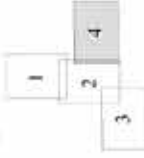
Публичный сервитут Тепловая трасса
Схема расположения границ публичного сервитута



- Используемые условные знаки и обозначения:
- границы публичного сервитута
 - трасса трубопровода
 - границы кластерного квартала
 - кадастровый номер квартала
 - границы учётного земельного участка
 - кадастровый номер земельного участка
 - характерная точка границы

Масштаб 1:1000

Схема расположения листов



ОПИСАНИЕ МЕСТОПОЛОЖЕНИЯ ГРАНИЦ ПУБЛИЧНОГО СЕРВИТУТА ПО ОБЪЕКТУ Тепловая трасса ПЕРМСКИЙ КРАЙ, Г. ПЕРМЬ (НАИМЕНОВАНИЕ ОБЪЕКТА)					
Сведения о местоположении границ объекта					
1. Система координат МСК-59 (зона 2)					
2. Сведения о характерных точках границ объекта					
Обозначение характерных точек границ	Координаты, м			Метод определения координат и средняя квадратическая погрешность положения характерной точки (М), м	Описание закрепления точки на местности (при наличии)
	X	Y	Z		
1	2	3	4	5	
1	520161.81	2208286.83	Геодезический метод; М=0.1	-	
2	520159.46	2208296.71	Геодезический метод; М=0.1	-	
3	520138.34	2208291.68	Геодезический метод; М=0.1	-	
4	520140.69	2208281.80	Геодезический метод; М=0.1	-	
1	520161.81	2208286.83	Геодезический метод; М=0.1	-	
5	520104.68	2208286.23	Геодезический метод; М=0.1	-	
6	520098.30	2208313.28	Геодезический метод; М=0.1	-	
7	520088.37	2208310.94	Геодезический метод; М=0.1	-	
8	520094.76	2208283.89	Геодезический метод; М=0.1	-	
5	520104.68	2208286.23	Геодезический метод; М=0.1	-	
9	520093.26	2208325.35	Геодезический метод; М=0.1	-	
10	520086.33	2208354.91	Геодезический метод; М=0.1	-	
11	520076.30	2208352.56	Геодезический метод; М=0.1	-	
12	520083.24	2208323.00	Геодезический метод; М=0.1	-	
9	520093.26	2208325.35	Геодезический метод; М=0.1	-	
13	520029.09	2208208.74	Геодезический метод; М=0.1	-	
14	520027.78	2208214.05	Геодезический метод; М=0.1	-	
15	520029.72	2208214.51	Геодезический метод; М=0.1	-	
16	520026.77	2208226.91	Геодезический метод; М=0.1	-	
17	520013.06	2208223.65	Геодезический метод; М=0.1	-	
18	520013.35	2208222.46	Геодезический метод; М=0.1	-	
19	520000.14	2208219.52	Геодезический метод; М=0.1	-	
20	519996.31	2208230.46	Геодезический метод; М=0.1	-	
21	519994.47	2208229.89	Геодезический метод; М=0.1	-	
22	519986.79	2208254.90	Геодезический метод; М=0.1	-	

1	2	3	4	5
23	519977.04	2208251.91	Геодезический метод; М=0.1	-
24	519987.72	2208217.10	Геодезический метод; М=0.1	-
25	519987.81	2208217.13	Геодезический метод; М=0.1	-
26	519990.98	2208207.04	Геодезический метод; М=0.1	-
27	520015.81	2208212.56	Геодезический метод; М=0.1	-
28	520016.13	2208211.28	Геодезический метод; М=0.1	-
29	520017.86	2208211.69	Геодезический метод; М=0.1	-
30	520019.19	2208206.30	Геодезический метод; М=0.1	-
13	520029.09	2208208.74	Геодезический метод; М=0.1	-
31	520055.02	2208351.33	Геодезический метод; М=0.1	-
32	520052.51	2208361.31	Геодезический метод; М=0.1	-
33	520042.83	2208358.92	Геодезический метод; М=0.1	-
34	520042.07	2208362.00	Геодезический метод; М=0.1	-
35	520030.23	2208358.96	Геодезический метод; М=0.1	-
36	520030.82	2208356.44	Геодезический метод; М=0.1	-
37	520023.37	2208354.89	Геодезический метод; М=0.1	-
38	520022.85	2208357.44	Геодезический метод; М=0.1	-
39	520008.98	2208354.66	Геодезический метод; М=0.1	-
40	520009.51	2208352.04	Геодезический метод; М=0.1	-
41	520001.95	2208350.48	Геодезический метод; М=0.1	-
42	519996.21	2208376.92	Геодезический метод; М=0.1	-
43	519997.57	2208377.22	Геодезический метод; М=0.1	-
44	519997.27	2208378.58	Геодезический метод; М=0.1	-
45	520007.01	2208380.59	Геодезический метод; М=0.1	-
46	520005.96	2208385.57	Геодезический метод; М=0.1	-
47	520009.83	2208386.34	Геодезический метод; М=0.1	-
48	520007.86	2208396.31	Геодезический метод; М=0.1	-
49	519993.89	2208393.54	Геодезический метод; М=0.1	-
50	519994.64	2208389.99	Геодезический метод; М=0.1	-
51	519993.45	2208389.73	Геодезический метод; М=0.1	-
52	519989.26	2208409.02	Геодезический метод; М=0.1	-
53	519980.39	2208407.16	Геодезический метод; М=0.1	-
54	519978.14	2208417.59	Геодезический метод; М=0.1	-
55	519968.20	2208415.44	Геодезический метод; М=0.1	-
56	519972.59	2208395.14	Геодезический метод; М=0.1	-
57	519981.47	2208397.01	Геодезический метод; М=0.1	-
58	519983.53	2208387.55	Геодезический метод; М=0.1	-
59	519982.16	2208387.25	Геодезический метод; М=0.1	-

1	2	3	4	5
99	519717.24	2208467.53	Геодезический метод; Мf=0.1	-
100	519686.53	2208495.67	Геодезический метод; Мf=0.1	-
101	519669.89	2208534.82	Геодезический метод; Мf=0.1	-
102	519675.98	2208537.70	Геодезический метод; Мf=0.1	-
103	519670.46	2208550.71	Геодезический метод; Мf=0.1	-
104	519664.15	2208548.07	Геодезический метод; Мf=0.1	-
105	519648.00	2208586.33	Геодезический метод; Мf=0.1	-
106	519648.06	2208590.73	Геодезический метод; Мf=0.1	-
107	519648.81	2208635.97	Геодезический метод; Мf=0.1	-
108	519649.06	2208645.86	Геодезический метод; Мf=0.1	-
109	519654.88	2208645.83	Геодезический метод; Мf=0.1	-
110	519655.08	2208663.13	Геодезический метод; Мf=0.1	-
111	519649.22	2208663.26	Геодезический метод; Мf=0.1	-
112	519649.38	2208673.69	Геодезический метод; Мf=0.1	-
113	519638.41	2208674.15	Геодезический метод; Мf=0.1	-
114	519637.96	2208652.46	Геодезический метод; Мf=0.1	-
115	519637.69	2208636.15	Геодезический метод; Мf=0.1	-
116	519637.03	2208590.65	Геодезический метод; Мf=0.1	-
117	519637.26	2208583.98	Геодезический метод; Мf=0.1	-
118	519655.69	2208539.84	Геодезический метод; Мf=0.1	-
119	519677.08	2208489.13	Геодезический метод; Мf=0.1	-
120	519712.64	2208456.85	Геодезический метод; Мf=0.1	-
121	519776.42	2208398.10	Геодезический метод; Мf=0.1	-
122	519780.71	2208381.91	Геодезический метод; Мf=0.1	-
123	519799.75	2208309.23	Геодезический метод; Мf=0.1	-
124	519798.66	2208308.97	Геодезический метод; Мf=0.1	-
125	519798.97	2208307.66	Геодезический метод; Мf=0.1	-
126	519754.27	2208297.36	Геодезический метод; Мf=0.1	-
127	519754.13	2208297.98	Геодезический метод; Мf=0.1	-
128	519741.94	2208295.38	Геодезический метод; Мf=0.1	-
129	519742.10	2208294.58	Геодезический метод; Мf=0.1	-
130	519722.36	2208290.12	Геодезический метод; Мf=0.1	-
131	519721.99	2208291.71	Геодезический метод; Мf=0.1	-
132	519720.85	2208291.37	Геодезический метод; Мf=0.1	-
133	519716.97	2208307.89	Геодезический метод; Мf=0.1	-
134	519717.58	2208308.02	Геодезический метод; Мf=0.1	-
135	519717.41	2208308.72	Геодезический метод; Мf=0.1	-
136	519746.52	2208315.77	Геодезический метод; Мf=0.1	-
137	519737.86	2208330.81	Геодезический метод; Мf=0.1	-

1	2	3	4	5
60	519984.96	2208374.46	Геодезический метод; Мf=0.1	-
61	519986.24	2208374.74	Геодезический метод; Мf=0.1	-
62	519990.02	2208357.35	Геодезический метод; Мf=0.1	-
63	519981.51	2208355.54	Геодезический метод; Мf=0.1	-
64	519983.53	2208347.92	Геодезический метод; Мf=0.1	-
65	519982.35	2208347.62	Геодезический метод; Мf=0.1	-
66	519982.61	2208346.58	Геодезический метод; Мf=0.1	-
67	519951.66	2208340.17	Геодезический метод; Мf=0.1	-
68	519951.24	2208341.86	Геодезический метод; Мf=0.1	-
69	519936.92	2208338.78	Геодезический метод; Мf=0.1	-
70	519937.21	2208337.18	Геодезический метод; Мf=0.1	-
71	519930.69	2208335.83	Геодезический метод; Мf=0.1	-
72	519930.47	2208336.97	Геодезический метод; Мf=0.1	-
73	519917.51	2208334.39	Геодезический метод; Мf=0.1	-
74	519917.73	2208333.30	Геодезический метод; Мf=0.1	-
75	519871.64	2208323.77	Геодезический метод; Мf=0.1	-
76	519871.42	2208324.75	Геодезический метод; Мf=0.1	-
77	519870.61	2208324.60	Геодезический метод; Мf=0.1	-
78	519867.88	2208336.32	Геодезический метод; Мf=0.1	-
79	519857.27	2208333.85	Геодезический метод; Мf=0.1	-
80	519859.91	2208322.49	Геодезический метод; Мf=0.1	-
81	519859.23	2208322.36	Геодезический метод; Мf=0.1	-
82	519859.43	2208321.38	Геодезический метод; Мf=0.1	-
83	519835.79	2208316.32	Геодезический метод; Мf=0.1	-
84	519812.32	2208311.12	Геодезический метод; Мf=0.1	-
85	519812.07	2208312.13	Геодезический метод; Мf=0.1	-
86	519810.37	2208311.73	Геодезический метод; Мf=0.1	-
87	519792.17	2208381.17	Геодезический метод; Мf=0.1	-
88	519795.74	2208381.95	Геодезический метод; Мf=0.1	-
89	519795.42	2208383.41	Геодезический метод; Мf=0.1	-
90	519802.57	2208385.12	Геодезический метод; Мf=0.1	-
91	519800.03	2208395.72	Геодезический метод; Мf=0.1	-
92	519793.08	2208394.06	Геодезический метод; Мf=0.1	-
93	519792.83	2208395.20	Геодезический метод; Мf=0.1	-
94	519788.73	2208394.30	Геодезический метод; Мf=0.1	-
95	519786.32	2208403.78	Геодезический метод; Мf=0.1	-
96	519727.93	2208457.66	Геодезический метод; Мf=0.1	-
97	519731.97	2208462.22	Геодезический метод; Мf=0.1	-
98	519721.27	2208471.67	Геодезический метод; Мf=0.1	-

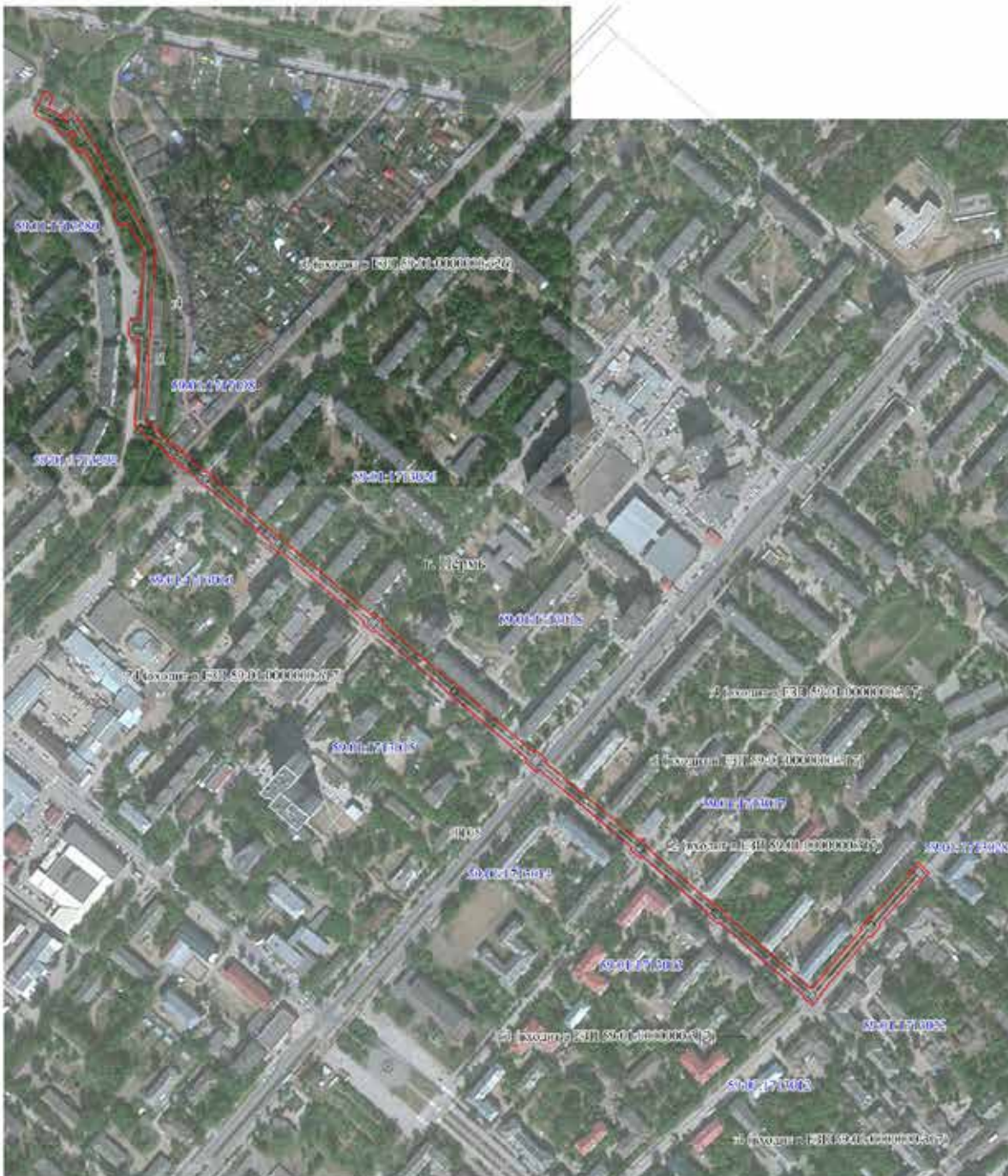
1	2	3	4	5
177	519632.76	2208160.39	Геодезический метод; Мт=0.1	-
178	519600.72	2208152.91	Геодезический метод; Мт=0.1	-
179	519615.23	2208094.03	Геодезический метод; Мт=0.1	-
180	519610.97	2208092.85	Геодезический метод; Мт=0.1	-
181	519614.30	2208080.23	Геодезический метод; Мт=0.1	-
182	519618.29	2208081.06	Геодезический метод; Мт=0.1	-
183	519644.30	2207977.34	Геодезический метод; Мт=0.1	-
184	519640.04	2207976.09	Геодезический метод; Мт=0.1	-
185	519643.33	2207963.66	Геодезический метод; Мт=0.1	-
186	519647.40	2207964.41	Геодезический метод; Мт=0.1	-
187	519674.44	2207849.15	Геодезический метод; Мт=0.1	-
188	519670.23	2207848.04	Геодезический метод; Мт=0.1	-
189	519673.60	2207834.85	Геодезический метод; Мт=0.1	-
190	519677.78	2207835.63	Геодезический метод; Мт=0.1	-
191	519689.53	2207786.62	Геодезический метод; Мт=0.1	-
192	519700.23	2207789.17	Геодезический метод; Мт=0.1	-
193	519687.40	2207841.43	Геодезический метод; Мт=0.1	-
194	519657.69	2207969.63	Геодезический метод; Мт=0.1	-
195	519655.80	2207977.29	Геодезический метод; Мт=0.1	-
196	519627.80	2208087.51	Геодезический метод; Мт=0.1	-
197	519614.11	2208144.60	Геодезический метод; Мт=0.1	-
198	519625.07	2208147.17	Геодезический метод; Мт=0.1	-
199	519627.54	2208138.72	Геодезический метод; Мт=0.1	-
200	519709.54	2208158.49	Геодезический метод; Мт=0.1	-
201	519712.29	2208148.13	Геодезический метод; Мт=0.1	-
202	519736.96	2208153.29	Геодезический метод; Мт=0.1	-
203	519737.01	2208152.99	Геодезический метод; Мт=0.1	-
204	519751.12	2208155.56	Геодезический метод; Мт=0.1	-
205	519751.30	2208154.71	Геодезический метод; Мт=0.1	-
206	519763.55	2208156.72	Геодезический метод; Мт=0.1	-
207	519761.48	2208167.73	Геодезический метод; Мт=0.1	-
208	519783.49	2208173.03	Геодезический метод; Мт=0.1	-
209	519784.42	2208169.25	Геодезический метод; Мт=0.1	-
210	519803.71	2208174.01	Геодезический метод; Мт=0.1	-
211	519802.83	2208177.65	Геодезический метод; Мт=0.1	-
212	519815.02	2208180.66	Геодезический метод; Мт=0.1	-
213	519815.28	2208179.58	Геодезический метод; Мт=0.1	-
214	519828.03	2208182.59	Геодезический метод; Мт=0.1	-
215	519824.93	2208195.62	Геодезический метод; Мт=0.1	-

1	2	3	4	5
138	519727.28	2208348.20	Геодезический метод; Мт=0.1	-
139	519733.31	2208323.79	Геодезический метод; Мт=0.1	-
140	519714.86	2208319.32	Геодезический метод; Мт=0.1	-
141	519714.69	2208320.02	Геодезический метод; Мт=0.1	-
142	519703.26	2208317.08	Геодезический метод; Мт=0.1	-
143	519703.35	2208316.47	Геодезический метод; Мт=0.1	-
144	519694.68	2208314.32	Геодезический метод; Мт=0.1	-
145	519697.30	2208303.74	Геодезический метод; Мт=0.1	-
146	519704.96	2208305.64	Геодезический метод; Мт=0.1	-
147	519705.00	2208305.39	Геодезический метод; Мт=0.1	-
148	519706.30	2208305.66	Геодезический метод; Мт=0.1	-
149	519710.40	2208288.19	Геодезический метод; Мт=0.1	-
150	519709.14	2208287.81	Геодезический метод; Мт=0.1	-
151	519712.67	2208275.29	Геодезический метод; Мт=0.1	-
152	519725.10	2208278.39	Геодезический метод; Мт=0.1	-
153	519724.84	2208279.51	Геодезический метод; Мт=0.1	-
154	519744.28	2208283.90	Геодезический метод; Мт=0.1	-
155	519744.39	2208283.36	Геодезический метод; Мт=0.1	-
156	519756.82	2208285.85	Геодезический метод; Мт=0.1	-
157	519756.62	2208286.72	Геодезический метод; Мт=0.1	-
158	519796.44	2208295.89	Геодезический метод; Мт=0.1	-
159	519792.58	2208294.41	Геодезический метод; Мт=0.1	-
160	519805.31	2208231.00	Геодезический метод; Мт=0.1	-
161	519802.81	2208230.29	Геодезический метод; Мт=0.1	-
162	519807.47	2208207.21	Геодезический метод; Мт=0.1	-
163	519810.03	2208207.74	Геодезический метод; Мт=0.1	-
164	519813.22	2208192.86	Геодезический метод; Мт=0.1	-
165	519812.18	2208192.62	Геодезический метод; Мт=0.1	-
166	519812.50	2208191.26	Геодезический метод; Мт=0.1	-
167	519791.48	2208186.16	Геодезический метод; Мт=0.1	-
168	519748.95	2208175.93	Геодезический метод; Мт=0.1	-
169	519750.33	2208167.88	Геодезический метод; Мт=0.1	-
170	519748.60	2208167.46	Геодезический метод; Мт=0.1	-
171	519748.73	2208166.84	Геодезический метод; Мт=0.1	-
172	519734.94	2208164.42	Геодезический метод; Мт=0.1	-
173	519734.97	2208164.12	Геодезический метод; Мт=0.1	-
174	519720.12	2208161.09	Геодезический метод; Мт=0.1	-
175	519717.52	2208171.69	Геодезический метод; Мт=0.1	-
176	519635.16	2208151.88	Геодезический метод; Мт=0.1	-

1	2	3	4	5
254	520033.92	2208344.85	Геодезический метод; Мf=0.1	-
255	520045.88	2208347.91	Геодезический метод; Мf=0.1	-
256	520045.67	2208348.97	Геодезический метод; Мf=0.1	-
31	520055.02	2208351.33	Геодезический метод; Мf=0.1	-

1	2	3	4	5
216	519823.83	2208195.36	Геодезический метод; Мf=0.1	-
217	519818.42	2208220.60	Геодезический метод; Мf=0.1	-
218	519815.99	2208220.10	Геодезический метод; Мf=0.1	-
219	519815.48	2208222.58	Геодезический метод; Мf=0.1	-
220	519817.97	2208223.30	Геодезический метод; Мf=0.1	-
221	519805.08	2208287.53	Геодезический метод; Мf=0.1	-
222	519815.21	2208291.42	Геодезический метод; Мf=0.1	-
223	519813.74	2208298.28	Геодезический метод; Мf=0.1	-
224	519815.41	2208298.64	Геодезический метод; Мf=0.1	-
225	519814.94	2208300.53	Геодезический метод; Мf=0.1	-
226	519827.54	2208303.33	Геодезический метод; Мf=0.1	-
227	519827.96	2208301.44	Геодезический метод; Мf=0.1	-
228	519843.77	2208304.52	Геодезический метод; Мf=0.1	-
229	519843.35	2208306.72	Геодезический метод; Мf=0.1	-
230	519861.60	2208310.70	Геодезический метод; Мf=0.1	-
231	519861.69	2208310.25	Геодезический метод; Мf=0.1	-
232	519874.16	2208312.75	Геодезический метод; Мf=0.1	-
233	519874.07	2208313.14	Геодезический метод; Мf=0.1	-
234	519919.85	2208322.61	Геодезический метод; Мf=0.1	-
235	519920.10	2208321.36	Геодезический метод; Мf=0.1	-
236	519921.57	2208321.65	Геодезический метод; Мf=0.1	-
237	519925.46	2208302.49	Геодезический метод; Мf=0.1	-
238	519934.92	2208255.96	Геодезический метод; Мf=0.1	-
239	519945.02	2208258.02	Геодезический метод; Мf=0.1	-
240	519937.00	2208297.46	Геодезический метод; Мf=0.1	-
241	519941.16	2208298.40	Геодезический метод; Мf=0.1	-
242	519937.88	2208314.37	Геодезический метод; Мf=0.1	-
243	519933.73	2208313.50	Геодезический метод; Мf=0.1	-
244	519931.67	2208323.66	Геодезический метод; Мf=0.1	-
245	519933.06	2208323.93	Геодезический метод; Мf=0.1	-
246	519932.76	2208325.44	Геодезический метод; Мf=0.1	-
247	519949.53	2208328.86	Геодезический метод; Мf=0.1	-
248	519985.25	2208336.30	Геодезический метод; Мf=0.1	-
249	519985.64	2208334.75	Геодезический метод; Мf=0.1	-
250	519998.44	2208338.03	Геодезический метод; Мf=0.1	-
251	519998.17	2208339.08	Геодезический метод; Мf=0.1	-
252	520015.24	2208342.57	Геодезический метод; Мf=0.1	-
253	520033.55	2208346.39	Геодезический метод; Мf=0.1	-

Публичный сервитут Тепловая трасса от П-27 до ТК-121 (исключая участок от ТК-113 до ТК-116), лит.Ст
 Схема расположения границ публичного сервитута

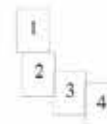


Масштаб 1:4000

Используемые условные знаки и обозначения:


- - границы публичного сервитута
- - трасса трубопровода
- - границы кадастрового квартала
- 9901171002 - кадастровый номер квартала
- ▬ - границы земельного участка
- 4 - кадастровый номер земельного участка
- - характеристика точки границы

Схема расположения листов:



Лист 2

Публичный сервитут Тепловая трасса от П-27 до ТК-121 (исключая участок от ТК-113 до ТК-116), лит.Ст
 Схема расположения границ публичного сервитута

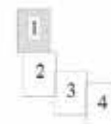


Масштаб 1:1000

Схема расположения листов:

Используемые условные знаки и обозначения:

- - границы публичного сервитута
- - - - трасса трубопровода
- - границы кадастрового квартала
- 50:01:07:0012 - кадастровый номер квартала
- - границы земельного участка
- 4 - кадастровый номер земельного участка
- 1 - характеристика точки границы



Публичный сервитут Тепловая трасса от П-27 до ТК-121 (исключая участок от ТК-113 до ТК-116), лит.Ст
 Схема расположения границ публичного сервитута

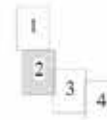


Масштаб 1:1000

Схема расположения листов:

Используемые условные знаки и обозначения:

- - границы публичного сервитута
- - трасса трубопровода
- границы кадастрового квартала
- 99:01:17:3012 - кадастровый номер квартала
- границы земельного участка
- 4 - кадастровый номер земельного участка
- - характеристика точки границы










Публичный сервитут Тепловая трасса от П-27 до ТК-121 (исключая участок от ТК-113 до ТК-116), лит.Ст
 Схема расположения границ публичного сервитута

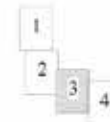


Масштаб 1:1000


Схема расположения листов:

Используемые условные знаки и обозначения:

-  - границы публичного сервитута
-  - трасса трубопровода
-  - границы кадастрового квартала
-  50:01:07:0012 - кадастровый номер квартала
-  - границы земельного участка
-  4 - кадастровый номер земельного участка
-  * - характеристика точки границы



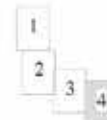
Публичный сервитут Тепловая трасса от П-27 до ТК-121 (исключая участок от ТК-113 до ТК-116), лит.Ст
 Схема расположения границ публичного сервитута



Масштаб 1:1500

Схема расположения листов:

- Используемые условные знаки и обозначения:
- — - границы публичного сервитута
 - - трасса трубопровода
 - — — - границы кадастрового квартала
 - 99:01:07:002 - кадастровый номер квартала
 - 99:01:07:0025 - границы земельного участка
 - 4 - кадастровый номер земельного участка
 - - характеристика точки границы



1	2	3	4	5
29	517522.84	2214194.29	Геодезический метод; Мf=0.1	-
30	517522.19	2214195.02	Геодезический метод; Мf=0.1	-
31	517523.27	2214196.02	Геодезический метод; Мf=0.1	-
32	517515.13	2214204.83	Геодезический метод; Мf=0.1	-
33	517514.22	2214204.00	Геодезический метод; Мf=0.1	-
34	517502.28	2214217.61	Геодезический метод; Мf=0.1	-
35	517503.53	2214218.76	Геодезический метод; Мf=0.1	-
36	517495.39	2214227.56	Геодезический метод; Мf=0.1	-
37	517494.34	2214226.60	Геодезический метод; Мf=0.1	-
38	517435.76	2214292.54	Геодезический метод; Мf=0.1	-
39	517437.30	2214293.85	Геодезический метод; Мf=0.1	-
40	517429.03	2214303.54	Геодезический метод; Мf=0.1	-
41	517427.31	2214302.08	Геодезический метод; Мf=0.1	-
42	517353.97	2214387.58	Геодезический метод; Мf=0.1	-
43	517356.03	2214389.52	Геодезический метод; Мf=0.1	-
44	517346.05	2214400.08	Геодезический метод; Мf=0.1	-
45	517344.48	2214398.60	Геодезический метод; Мf=0.1	-
46	517281.86	2214471.15	Геодезический метод; Мf=0.1	-
47	517283.09	2214472.28	Геодезический метод; Мf=0.1	-
48	517274.95	2214481.09	Геодезический метод; Мf=0.1	-
49	517274.01	2214480.22	Геодезический метод; Мf=0.1	-
50	517210.46	2214553.40	Геодезический метод; Мf=0.1	-
51	517212.56	2214555.25	Геодезический метод; Мf=0.1	-
52	517202.62	2214566.48	Геодезический метод; Мf=0.1	-
53	517200.66	2214564.75	Геодезический метод; Мf=0.1	-
54	517119.08	2214659.98	Геодезический метод; Мf=0.1	-
55	517120.82	2214661.53	Геодезический метод; Мf=0.1	-
56	517111.97	2214671.46	Геодезический метод; Мf=0.1	-
57	517110.36	2214670.03	Геодезический метод; Мf=0.1	-
58	517051.65	2214737.06	Геодезический метод; Мf=0.1	-
59	517053.02	2214738.31	Геодезический метод; Мf=0.1	-
60	517042.82	2214749.84	Геодезический метод; Мf=0.1	-
61	517041.50	2214748.64	Геодезический метод; Мf=0.1	-
62	516965.14	2214835.68	Геодезический метод; Мf=0.1	-
63	516966.67	2214836.96	Геодезический метод; Мf=0.1	-
64	516965.84	2214837.94	Геодезический метод; Мf=0.1	-
65	517025.65	2214889.13	Геодезический метод; Мf=0.1	-
66	517027.17	2214887.42	Геодезический метод; Мf=0.1	-
67	517038.33	2214897.46	Геодезический метод; Мf=0.1	-

ОПИСАНИЕ МЕСТОПОЛОЖЕНИЯ ГРАНИЦ ПУБЛИЧНОГО СЕРВИТУТА ПО ОБЪЕКТУ Тепловая трасса от П-27 до ТК-121 (исключая участок от ТК-113 до ТК-116), лит.Ст. ПЕРМСКИЙ КРАЙ, Г. ПЕРМЬ (НАИМЕНОВАНИЕ ОБЪЕКТА)						
Сведения о местоположении границ объекта						
1. Система координат МСК-59(зона 2)						
2. Сведения о характерных точках границ объекта						
Обозначение характерных точек границ	Координаты, м		Метод определения координат и средняя квадратическая погрешность положения характерной точки (Мf), м	Описание закрепления точки на местности (при наличии)	5	
	X	Y				
1	2	3	4	5		
1	517894.84	2214056.69	Геодезический метод; Мf=0.1	-	-	
2	517889.72	2214066.62	Геодезический метод; Мf=0.1	-	-	
3	517877.02	2214060.17	Геодезический метод; Мf=0.1	-	-	
4	517870.54	2214073.19	Геодезический метод; Мf=0.1	-	-	
5	517863.97	2214077.76	Геодезический метод; Мf=0.1	-	-	
6	517862.25	2214078.86	Геодезический метод; Мf=0.1	-	-	
7	517863.33	2214080.49	Геодезический метод; Мf=0.1	-	-	
8	517868.33	2214075.31	Геодезический метод; Мf=0.1	-	-	
9	517876.38	2214083.34	Геодезический метод; Мf=0.1	-	-	
10	517870.23	2214089.39	Геодезический метод; Мf=0.1	-	-	
11	517864.90	2214092.35	Геодезический метод; Мf=0.1	-	-	
12	517849.68	2214101.29	Геодезический метод; Мf=0.1	-	-	
13	517845.09	2214104.03	Геодезический метод; Мf=0.1	-	-	
14	517775.85	2214143.73	Геодезический метод; Мf=0.1	-	-	
15	517769.54	2214147.41	Геодезический метод; Мf=0.1	-	-	
16	517732.23	2214168.90	Геодезический метод; Мf=0.1	-	-	
17	517653.45	2214163.77	Геодезический метод; Мf=0.1	-	-	
18	517644.67	2214163.31	Геодезический метод; Мf=0.1	-	-	
19	517555.83	2214157.64	Геодезический метод; Мf=0.1	-	-	
20	517555.83	2214157.25	Геодезический метод; Мf=0.1	-	-	
21	517554.59	2214157.17	Геодезический метод; Мf=0.1	-	-	
22	517551.53	2214160.98	Геодезический метод; Мf=0.1	-	-	
23	517552.93	2214162.27	Геодезический метод; Мf=0.1	-	-	
24	517544.78	2214171.08	Геодезический метод; Мf=0.1	-	-	
25	517543.83	2214170.19	Геодезический метод; Мf=0.1	-	-	
26	517530.77	2214185.29	Геодезический метод; Мf=0.1	-	-	
27	517531.87	2214186.27	Геодезический метод; Мf=0.1	-	-	
28	517523.72	2214195.09	Геодезический метод; Мf=0.1	-	-	

1	2	3	4	5
107	517428.14	2214286.04	Геодезический метод; M(=0.1	-
108	517486.98	2214219.81	Геодезический метод; M(=0.1	-
109	517485.97	2214218.88	Геодезический метод; M(=0.1	-
110	517494.11	2214210.07	Геодезический метод; M(=0.1	-
111	517494.93	2214210.82	Геодезический метод; M(=0.1	-
112	517506.88	2214197.23	Геодезический метод; M(=0.1	-
113	517505.71	2214196.14	Геодезический метод; M(=0.1	-
114	517513.85	2214187.34	Геодезический метод; M(=0.1	-
115	517514.83	2214188.25	Геодезический метод; M(=0.1	-
116	517515.49	2214187.50	Геодезический метод; M(=0.1	-
117	517514.29	2214186.40	Геодезический метод; M(=0.1	-
118	517522.45	2214177.59	Геодезический метод; M(=0.1	-
119	517523.42	2214178.48	Геодезический метод; M(=0.1	-
120	517536.47	2214163.40	Геодезический метод; M(=0.1	-
121	517535.36	2214162.38	Геодезический метод; M(=0.1	-
122	517543.51	2214153.58	Геодезический метод; M(=0.1	-
123	517544.16	2214154.18	Геодезический метод; M(=0.1	-
124	517550.03	2214146.90	Геодезический метод; M(=0.1	-
125	517556.44	2214147.27	Геодезический метод; M(=0.1	-
126	517556.44	2214146.56	Геодезический метод; M(=0.1	-
127	517639.32	2214151.90	Геодезический метод; M(=0.1	-
128	517639.77	2214144.03	Геодезический метод; M(=0.1	-
129	517643.09	2214140.75	Геодезический метод; M(=0.1	-
130	517657.65	2214141.33	Геодезический метод; M(=0.1	-
131	517660.77	2214145.33	Геодезический метод; M(=0.1	-
132	517660.15	2214153.13	Геодезический метод; M(=0.1	-
133	517729.66	2214157.71	Геодезический метод; M(=0.1	-
134	517758.97	2214140.67	Геодезический метод; M(=0.1	-
135	517756.89	2214137.10	Геодезический метод; M(=0.1	-
136	517757.62	2214132.34	Геодезический метод; M(=0.1	-
137	517768.77	2214125.85	Геодезический метод; M(=0.1	-
138	517773.29	2214127.29	Геодезический метод; M(=0.1	-
139	517775.57	2214131.19	Геодезический метод; M(=0.1	-
140	517834.52	2214097.39	Геодезический метод; M(=0.1	-
141	517832.72	2214094.17	Геодезический метод; M(=0.1	-
142	517832.42	2214089.51	Геодезический метод; M(=0.1	-
143	517842.20	2214083.65	Геодезический метод; M(=0.1	-
144	517847.12	2214084.56	Геодезический метод; M(=0.1	-
145	517849.53	2214088.73	Геодезический метод; M(=0.1	-

1	2	3	4	5
68	517036.91	2214899.04	Геодезический метод; M(=0.1	-
69	517081.68	2214939.51	Геодезический метод; M(=0.1	-
70	517083.46	2214937.46	Геодезический метод; M(=0.1	-
71	517093.69	2214946.44	Геодезический метод; M(=0.1	-
72	517083.43	2214958.21	Геодезический метод; M(=0.1	-
73	517073.22	2214949.23	Геодезический метод; M(=0.1	-
74	517075.11	2214947.06	Геодезический метод; M(=0.1	-
75	517030.22	2214906.47	Геодезический метод; M(=0.1	-
76	517028.76	2214908.09	Геодезический метод; M(=0.1	-
77	517017.60	2214898.06	Геодезический метод; M(=0.1	-
78	517018.96	2214896.56	Геодезический метод; M(=0.1	-
79	516959.43	2214845.62	Геодезический метод; M(=0.1	-
80	516958.59	2214846.64	Геодезический метод; M(=0.1	-
81	516947.61	2214837.48	Геодезический метод; M(=0.1	-
82	516955.66	2214827.79	Геодезический метод; M(=0.1	-
83	516957.45	2214829.28	Геодезический метод; M(=0.1	-
84	517034.10	2214741.90	Геодезический метод; M(=0.1	-
85	517032.76	2214740.67	Геодезический метод; M(=0.1	-
86	517042.98	2214729.15	Геодезический метод; M(=0.1	-
87	517044.26	2214730.32	Геодезический метод; M(=0.1	-
88	517102.91	2214663.38	Геодезический метод; M(=0.1	-
89	517101.07	2214661.75	Геодезический метод; M(=0.1	-
90	517109.91	2214651.81	Геодезический метод; M(=0.1	-
91	517111.61	2214653.32	Геодезический метод; M(=0.1	-
92	517193.16	2214558.13	Геодезический метод; M(=0.1	-
93	517190.78	2214556.02	Геодезический метод; M(=0.1	-
94	517200.72	2214544.78	Геодезический метод; M(=0.1	-
95	517202.97	2214546.77	Геодезический метод; M(=0.1	-
96	517266.64	2214473.44	Геодезический метод; M(=0.1	-
97	517265.53	2214472.40	Геодезический метод; M(=0.1	-
98	517273.67	2214463.59	Геодезический метод; M(=0.1	-
99	517274.51	2214464.37	Геодезический метод; M(=0.1	-
100	517337.21	2214391.73	Геодезический метод; M(=0.1	-
101	517335.16	2214389.79	Геодезический метод; M(=0.1	-
102	517345.10	2214379.23	Геодезический метод; M(=0.1	-
103	517346.69	2214380.71	Геодезический метод; M(=0.1	-
104	517419.71	2214295.60	Геодезический метод; M(=0.1	-
105	517417.94	2214294.09	Геодезический метод; M(=0.1	-
106	517426.19	2214284.39	Геодезический метод; M(=0.1	-

1	2	3	4	5
146	517853.73	2214086.23	Геодезический метод; Mt=0.1	-
147	517848.78	2214078.61	Геодезический метод; Mt=0.1	-
148	517849.49	2214074.03	Геодезический метод; Mt=0.1	-
149	517861.89	2214065.86	Геодезический метод; Mt=0.1	-
150	517869.97	2214049.19	Геодезический метод; Mt=0.1	-
151	517873.98	2214046.59	Геодезический метод; Mt=0.1	-
1	517894.84	2214056.69	Геодезический метод; Mt=0.1	-

Лист 1

Публичный сервитут станция тепловая сеть
Схема расположения границ публичного сервитута



- Исключенные условные знаки и обозначения:
- границы публичного сервитута
 - трасса трубопровода
 - границы кадастрового квартала
 - кадастровый номер квартала
 - границы учетного земельного участка
 - кадастровый номер земельного участка
 - характеристика точки границы

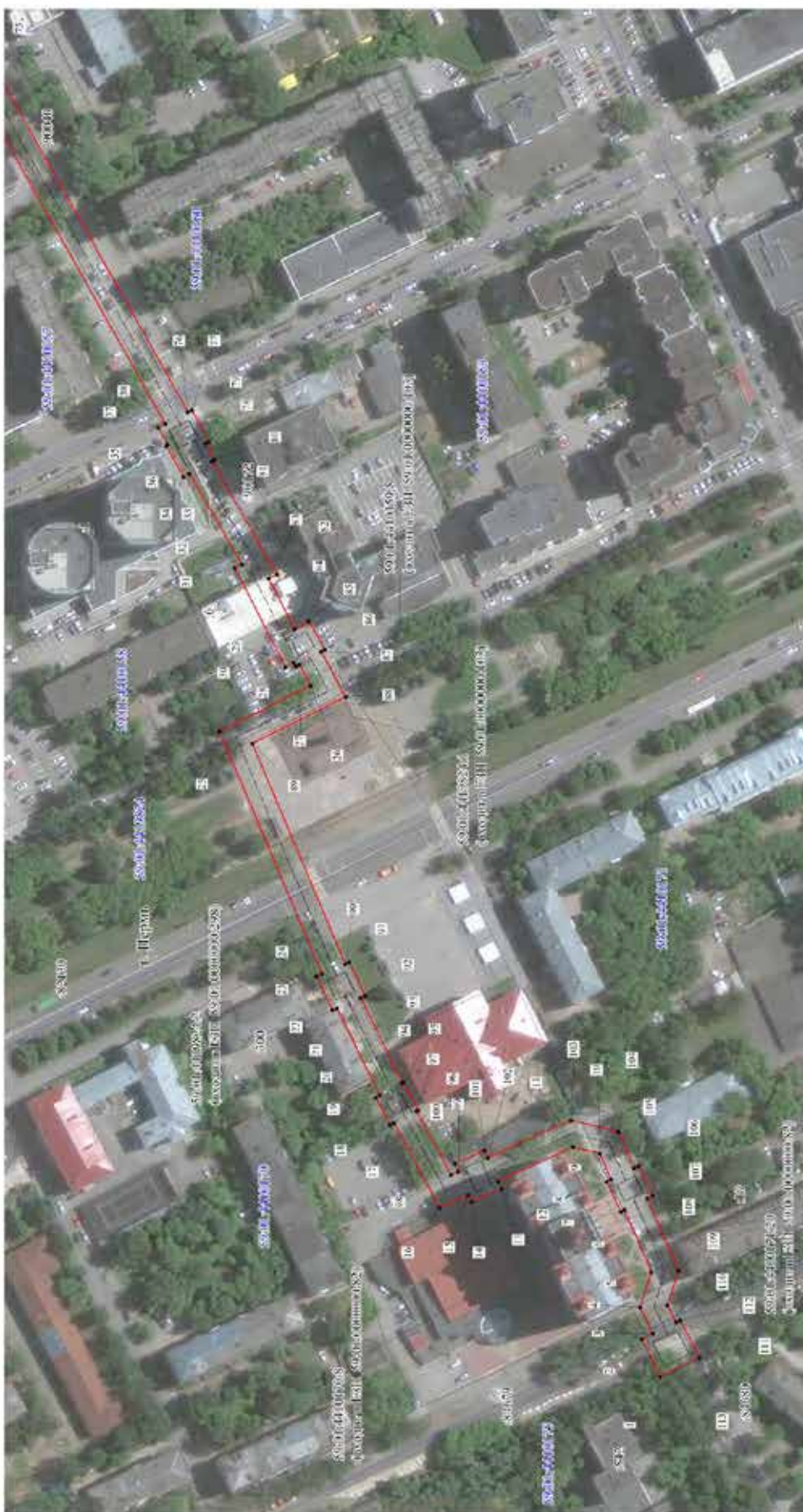
Масштаб 1:2000

Схема расположения листов



Лист 2

Публичный сервитут станция тепловая сеть
Схема расположения границ публичного сервитута



- Используемые условные знаки и обозначения:
- границы публичного сервитута
 - трасса трубопровода
 - границы кадастрового квартала
 - кадастровый номер квартала
 - границы земельного участка
 - кадастровый номер земельного участка
 - характеристика точки границы


Масштаб 1:1500

Схема расположения листов



Лист 3

Публичный сервитут станция тепловая сеть
Схема расположения границ публичного сервитута



- Использованы условные знаки и обозначения:
- границы публичного сервитута
 - трасса трубопровода
 - границы кадастрового квартала
 - кадастровый номер квартала
 - границы учетного земельного участка
 - кадастровый номер земельного участка
 - характеристика точки границы

Масштаб 1:1500

Схема расположения листов



1	2	3	4	5
29	516933.19	2232843.1	Геодезический метод; Мf=0.1	-
30	516936.44	2232841.34	Геодезический метод; Мf=0.1	-
31	516956.39	2232880.28	Геодезический метод; Мf=0.1	-
32	516953.62	2232881.76	Геодезический метод; Мf=0.1	-
33	516974.28	2232917.24	Геодезический метод; Мf=0.1	-
34	516976.47	2232916.03	Геодезический метод; Мf=0.1	-
35	516983.26	2232928.25	Геодезический метод; Мf=0.1	-
36	516982.69	2232928.54	Геодезический метод; Мf=0.1	-
37	516986.39	2232935.4	Геодезический метод; Мf=0.1	-
38	516983.6	2232936.84	Геодезический метод; Мf=0.1	-
39	517071.57	2233093.24	Геодезический метод; Мf=0.1	-
40	517073.01	2233092.43	Геодезический метод; Мf=0.1	-
41	517077.34	2233100.17	Геодезический метод; Мf=0.1	-
42	517078.22	2233099.69	Геодезический метод; Мf=0.1	-
43	517084.95	2233112.25	Геодезический метод; Мf=0.1	-
44	517082.91	2233113.33	Геодезический метод; Мf=0.1	-
45	517098.08	2233141	Геодезический метод; Мf=0.1	-
46	517091.32	2233145.19	Геодезический метод; Мf=0.1	-
47	517110.47	2233179.42	Геодезический метод; Мf=0.1	-
48	517112.24	2233178.39	Геодезический метод; Мf=0.1	-
49	517119.63	2233191.23	Геодезический метод; Мf=0.1	-
50	517117.71	2233192.34	Геодезический метод; Мf=0.1	-
51	517162.75	2233272.68	Геодезический метод; Мf=0.1	-
52	517164.54	2233271.7	Геодезический метод; Мf=0.1	-
53	517171.01	2233283.56	Геодезический метод; Мf=0.1	-
54	517169.29	2233284.49	Геодезический метод; Мf=0.1	-
55	517197.36	2233335.73	Геодезический метод; Мf=0.1	-
56	517199.54	2233334.58	Геодезический метод; Мf=0.1	-
57	517206.95	2233348.64	Геодезический метод; Мf=0.1	-
58	517193.84	2233355.54	Геодезический метод; Мf=0.1	-
59	517186.44	2233341.48	Геодезический метод; Мf=0.1	-
60	517188.52	2233340.39	Геодезический метод; Мf=0.1	-
61	517160.52	2233289.28	Геодезический метод; Мf=0.1	-
62	517159.14	2233290.02	Геодезический метод; Мf=0.1	-
63	517152.67	2233278.17	Геодезический метод; Мf=0.1	-
64	517153.97	2233277.46	Геодезический метод; Мf=0.1	-
65	517109.04	2233197.32	Геодезический метод; Мf=0.1	-
66	517107.19	2233198.38	Геодезический метод; Мf=0.1	-
67	517099.8	2233185.54	Геодезический метод; Мf=0.1	-

ОПИСАНИЕ МЕСТОПОЛОЖЕНИЯ ГРАНИЦ ПУБЛИЧНОГО СЕРВИСУТА ПО ОБЪЕКТУ						
стальная тепловая сеть						
ПЕРМСКИЙ КРАЙ, Г. ПЕРМЬ						
(НАИМЕНОВАНИЕ ОБЪЕКТА)						
Сведения о местоположении границ объекта						
1. Система координат МСК-59 (зона 2)						
2. Сведения о характерных точках границ объекта						
Обозначение характерных точек границ	Координаты, м		Метод определения координат и средняя квадратическая погрешность положения характерной точки (М _п), м	Описание закрепления точки на местности (при наличии)	5	
	X	Y				
1	2	3	4		5	
1	516789.4	2232562.97	Геодезический метод; Мf=0.1		-	
2	516796.54	2232577.89	Геодезический метод; Мf=0.1		-	
3	516792.23	2232579.98	Геодезический метод; Мf=0.1		-	
4	516797.3	2232590.27	Геодезический метод; Мf=0.1		-	
5	516792.82	2232604.08	Геодезический метод; Мf=0.1		-	
6	516803.46	2232628.53	Геодезический метод; Мf=0.1		-	
7	516804.86	2232627.82	Геодезический метод; Мf=0.1		-	
8	516810.41	2232639.62	Геодезический метод; Мf=0.1		-	
9	516808.65	2232640.48	Геодезический метод; Мf=0.1		-	
10	516813.02	2232650.5	Геодезический метод; Мf=0.1		-	
11	516823.52	2232653.09	Геодезический метод; Мf=0.1		-	
12	516852.95	2232639.73	Геодезический метод; Мf=0.1		-	
13	516851.63	2232636.69	Геодезический метод; Мf=0.1		-	
14	516863.29	2232631.58	Геодезический метод; Мf=0.1		-	
15	516864.56	2232634.44	Геодезический метод; Мf=0.1		-	
16	516875.94	2232629.44	Геодезический метод; Мf=0.1		-	
17	516893.82	2232662.61	Геодезический метод; Мf=0.1		-	
18	516895.41	2232661.77	Геодезический метод; Мf=0.1		-	
19	516901.05	2232672.52	Геодезический метод; Мf=0.1		-	
20	516899.38	2232673.42	Геодезический метод; Мf=0.1		-	
21	516916.11	2232707.69	Геодезический метод; Мf=0.1		-	
22	516918.04	2232706.86	Геодезический метод; Мf=0.1		-	
23	516924.38	2232720.15	Геодезический метод; Мf=0.1		-	
24	516922.13	2232720.96	Геодезический метод; Мf=0.1		-	
25	516962.34	2232816.15	Геодезический метод; Мf=0.1		-	
26	516926.56	2232834.04	Геодезический метод; Мf=0.1		-	
27	516931.1	2232842.4	Геодезический метод; Мf=0.1		-	
28	516932.42	2232841.63	Геодезический метод; Мf=0.1		-	

1	2	3	4	5
107	516792.41	2232634.11	Геодезический метод; Мf=0.1	-
108	516794.52	2232633.04	Геодезический метод; Мf=0.1	-
109	516782.13	2232604.59	Геодезический метод; Мf=0.1	-
110	516786.53	2232591.04	Геодезический метод; Мf=0.1	-
111	516783.24	2232584.33	Геодезический метод; Мf=0.1	-
112	516781.57	2232585.15	Геодезический метод; Мf=0.1	-
113	516774.01	2232570.56	Геодезический метод; Мf=0.1	-
1	516789.4	2232562.97	Геодезический метод; Мf=0.1	-

1	2	3	4	5
68	517101.8	2233184.4	Геодезический метод; Мf=0.1	-
69	517077.92	2233141.73	Геодезический метод; Мf=0.1	-
70	517084.76	2233137.5	Геодезический метод; Мf=0.1	-
71	517074.1	2233118.06	Геодезический метод; Мf=0.1	-
72	517072.41	2233118.96	Геодезический метод; Мf=0.1	-
73	517067.72	2233110.23	Геодезический метод; Мf=0.1	-
74	517061.39	2233098.95	Геодезический метод; Мf=0.1	-
75	517062.85	2233098.13	Геодезический метод; Мf=0.1	-
76	516974.72	2232941.42	Геодезический метод; Мf=0.1	-
77	516973.25	2232942.19	Геодезический метод; Мf=0.1	-
78	516966.47	2232929.71	Геодезический метод; Мf=0.1	-
79	516967.84	2232929	Геодезический метод; Мf=0.1	-
80	516964.35	2232922.69	Геодезический метод; Мf=0.1	-
81	516965.51	2232922.06	Геодезический метод; Мf=0.1	-
82	516939.76	2232877.83	Геодезический метод; Мf=0.1	-
83	516943.01	2232876.1	Геодезический метод; Мf=0.1	-
84	516932.8	2232856.21	Геодезический метод; Мf=0.1	-
85	516927.37	2232859.4	Геодезический метод; Мf=0.1	-
86	516920.96	2232848.26	Геодезический метод; Мf=0.1	-
87	516922.44	2232847.4	Геодезический метод; Мf=0.1	-
88	516912.83	2232829.73	Геодезический метод; Мf=0.1	-
89	516949.48	2232811.4	Геодезический метод; Мf=0.1	-
90	516912.95	2232724.91	Геодезический метод; Мf=0.1	-
91	516911.44	2232725.62	Геодезический метод; Мf=0.1	-
92	516905.23	2232712.43	Геодезический метод; Мf=0.1	-
93	516906.94	2232711.69	Геодезический метод; Мf=0.1	-
94	516890.56	2232678.17	Геодезический метод; Мf=0.1	-
95	516890.09	2232678.42	Геодезический метод; Мf=0.1	-
96	516884.36	2232667.57	Геодезический метод; Мf=0.1	-
97	516884.97	2232667.25	Геодезический метод; Мf=0.1	-
98	516871.51	2232642.31	Геодезический метод; Мf=0.1	-
99	516868.61	2232643.58	Геодезический метод; Мf=0.1	-
100	516869.91	2232646.5	Геодезический метод; Мf=0.1	-
101	516858.19	2232651.77	Геодезический метод; Мf=0.1	-
102	516856.95	2232648.9	Геодезический метод; Мf=0.1	-
103	516824.5	2232663.63	Геодезический метод; Мf=0.1	-
104	516805.82	2232659.04	Геодезический метод; Мf=0.1	-
105	516799.66	2232644.86	Геодезический метод; Мf=0.1	-
106	516797.89	2232645.71	Геодезический метод; Мf=0.1	-

Лист 1

Публичный сервитут тепловая трасса от П-68 до санатория "Светлана" протяженностью 1975,70 п.м.(лит.Ст)
 Схема расположения границ публичного сервитута



Масштаб 1:5000

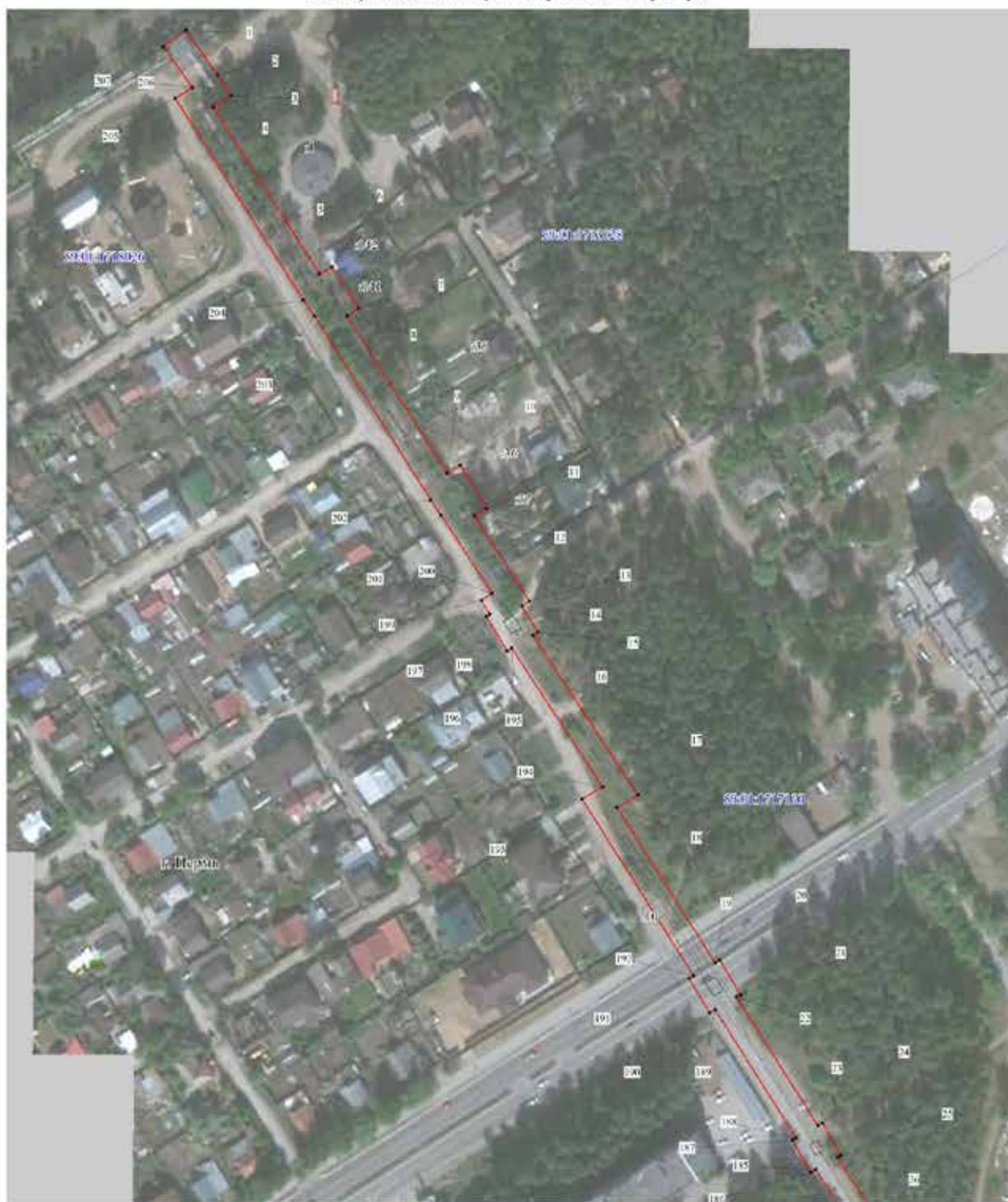
Схема расположения листов

Используемые условные знаки и обозначения:

- - границы публичного сервитута
- - - - - трасса трубопровода
- - границы кадастрового квартала
- 50:01:17:01:08 - кадастровый номер квартала
- - границы земельного участка
- 58 - кадастровый номер земельного участка
- ⋄ - характеристика точки границы

1
2
3

Публичный сервитут тепловая трасса от П-68 до санатория "Светлана" протяженностью 1975,70 п.м.(лит.Ст)
 Схема расположения границ публичного сервитута



Масштаб 1:1500

Схема расположения листов

- Используемые условные знаки и обозначения:
- - границы публичного сервитута
 - - трасса трубопровода
 - - границы кадастрового квартала
 - 5001778020 - кадастровый номер квартала
 - 5001778020 - границы земельного участка
 - 50 - кадастровый номер земельного участка
 - - характеристика точки границы

- 1
- 2
- 3

Публичный сервитут тепловая трасса от П-68 до санатория "Светлана" протяженностью 1975,70 п.м.(лит.Ст)
 Схема расположения границ публичного сервитута



Масштаб 1:1500

Схема расположения листов

Используемые условные знаки и обозначения:

- - границы публичного сервитута
- - трасса трубопровода
- - границы кадастрового квартала
- 5901171300 - кадастровый номер квартала
- 58 - границы земельного участка
- 58 - кадастровый номер земельного участка
- + - характеристика точки границы

1
2
3

Публичный сервитут тепловая трасса от П-68 до санатория "Светлана" протяженностью 1975,70 п.м.(лит.Ст)
 Схема расположения границ публичного сервитута



Масштаб 1:1500

Схема расположения листов

- 1
- 2
- 3

- Используемые условные знаки и обозначения:
- - границы публичного сервитута
 - - трасса трубопровода
 - - границы кадастрового квартала
 - 99:01:17:0101 - кадастровый номер квартала
 - 58 - границы земельного участка
 - 101 - кадастровый номер земельного участка
 - - характеристика точки границы

1	2	3	4	5
29	519998.07	2218285.96	Геодезический метод; Mf=0.1	-
30	519997.10	2218284.35	Геодезический метод; Mf=0.1	-
31	519907.26	2218341.96	Геодезический метод; Mf=0.1	-
32	519908.52	2218344.02	Геодезический метод; Mf=0.1	-
33	519894.97	2218351.52	Геодезический метод; Mf=0.1	-
34	519894.19	2218350.31	Геодезический метод; Mf=0.1	-
35	519864.25	2218369.28	Геодезический метод; Mf=0.1	-
36	519865.36	2218371.02	Геодезический метод; Mf=0.1	-
37	519851.71	2218379.75	Геодезический метод; Mf=0.1	-
38	519850.57	2218377.96	Геодезический метод; Mf=0.1	-
39	519833.16	2218389.05	Геодезический метод; Mf=0.1	-
40	519858.61	2218429.22	Геодезический метод; Mf=0.1	-
41	519860.66	2218427.88	Геодезический метод; Mf=0.1	-
42	519869.69	2218441.33	Геодезический метод; Mf=0.1	-
43	519867.39	2218442.83	Геодезический метод; Mf=0.1	-
44	519884.71	2218468.79	Геодезический метод; Mf=0.1	-
45	519860.58	2218538.56	Геодезический метод; Mf=0.1	-
46	519857.71	2218547.98	Геодезический метод; Mf=0.1	-
47	519843.04	2218588.94	Геодезический метод; Mf=0.1	-
48	519844.29	2218589.38	Геодезический метод; Mf=0.1	-
49	519839.62	2218602.48	Геодезический метод; Mf=0.1	-
50	519826.54	2218597.81	Геодезический метод; Mf=0.1	-
51	519827.13	2218596.15	Геодезический метод; Mf=0.1	-
52	519823.13	2218594.73	Геодезический метод; Mf=0.1	-
53	519821.41	2218599.09	Геодезический метод; Mf=0.1	-
54	519806.97	2218593.21	Геодезический метод; Mf=0.1	-
55	519808.56	2218589.17	Геодезический метод; Mf=0.1	-
56	519789.75	2218582.06	Геодезический метод; Mf=0.1	-
57	519788.22	2218585.29	Геодезический метод; Mf=0.1	-
58	519782.94	2218582.63	Геодезический метод; Mf=0.1	-
59	519777.27	2218596.38	Геодезический метод; Mf=0.1	-
60	519769.90	2218615.90	Геодезический метод; Mf=0.1	-
61	519734.55	2218603.38	Геодезический метод; Mf=0.1	-
62	519733.51	2218606.35	Геодезический метод; Mf=0.1	-
63	519721.29	2218601.90	Геодезический метод; Mf=0.1	-
64	519722.34	2218598.93	Геодезический метод; Mf=0.1	-
65	519688.61	2218586.33	Геодезический метод; Mf=0.1	-
66	519689.30	2218584.45	Геодезический метод; Mf=0.1	-
67	519676.82	2218579.81	Геодезический метод; Mf=0.1	-

ОПИСАНИЕ МЕСТОПОЛОЖЕНИЯ ГРАНИЦ ПУБЛИЧНОГО СЕРВИТУТА ПО ОБЪЕКТУ тепловая трасса от П-68 до санатория "Светлана" протяженностью 1975,70 п.м.(лит.Ст) ПЕРМСКИЙ КРАЙ, Г. ПЕРМЬ (НАИМЕНОВАНИЕ ОБЪЕКТА)					
Сведения о местоположении границ объекта					
1. Система координат МСК-59(зона 2)					
2. Сведения о характерных точках границ объекта					
Обозначение характерных точек границ	Координаты, м		Метод определения координат и средняя квадратическая погрешность положения характерной точки (М), м	Описание закрепления точки на местности (при наличии)	5
	X	Y			
1	2	3	4	5	
1	520507.27	2217986.13	Геодезический метод; Mf=0.1	-	
2	520489.38	2217998.91	Геодезический метод; Mf=0.1	-	
3	520481.06	2218004.19	Геодезический метод; Mf=0.1	-	
4	520476.55	2217996.94	Геодезический метод; Mf=0.1	-	
5	520409.58	2218039.68	Геодезический метод; Mf=0.1	-	
6	520412.40	2218044.79	Геодезический метод; Mf=0.1	-	
7	520395.75	2218055.21	Геодезический метод; Mf=0.1	-	
8	520392.82	2218050.70	Геодезический метод; Mf=0.1	-	
9	520329.63	2218090.72	Геодезический метод; Mf=0.1	-	
10	520332.79	2218096.06	Геодезический метод; Mf=0.1	-	
11	520315.40	2218106.62	Геодезический метод; Mf=0.1	-	
12	520312.68	2218101.78	Геодезический метод; Mf=0.1	-	
13	520278.47	2218123.83	Геодезический метод; Mf=0.1	-	
14	520276.44	2218120.89	Геодезический метод; Mf=0.1	-	
15	520265.83	2218127.31	Геодезический метод; Mf=0.1	-	
16	520264.64	2218125.34	Геодезический метод; Mf=0.1	-	
17	520200.53	2218167.38	Геодезический метод; Mf=0.1	-	
18	520195.57	2218158.94	Геодезический метод; Mf=0.1	-	
19	520133.28	2218198.31	Геодезический метод; Mf=0.1	-	
20	520134.45	2218200.25	Геодезический метод; Mf=0.1	-	
21	520120.55	2218208.50	Геодезический метод; Mf=0.1	-	
22	520119.62	2218206.92	Геодезический метод; Mf=0.1	-	
23	520067.98	2218239.53	Геодезический метод; Mf=0.1	-	
24	520069.04	2218241.38	Геодезический метод; Mf=0.1	-	
25	520056.08	2218248.74	Геодезический метод; Mf=0.1	-	
26	520055.36	2218247.49	Геодезический метод; Mf=0.1	-	
27	520010.70	2218275.71	Геодезический метод; Mf=0.1	-	
28	520011.90	2218277.72	Геодезический метод; Mf=0.1	-	

1	2	3	4	5
107	519158.13	2218445.92	Геодезический метод; M±=0.1	-
108	519158.77	2218446.67	Геодезический метод; M±=0.1	-
109	519188.66	2218424.11	Геодезический метод; M±=0.1	-
110	519223.34	2218435.52	Геодезический метод; M±=0.1	-
111	519283.15	2218458.40	Геодезический метод; M±=0.1	-
112	519298.36	2218462.77	Геодезический метод; M±=0.1	-
113	519313.26	2218468.35	Геодезический метод; M±=0.1	-
114	519313.62	2218467.37	Геодезический метод; M±=0.1	-
115	519325.07	2218471.35	Геодезический метод; M±=0.1	-
116	519324.71	2218472.37	Геодезический метод; M±=0.1	-
117	519329.65	2218473.94	Геодезический метод; M±=0.1	-
118	519352.47	2218415.69	Геодезический метод; M±=0.1	-
119	519350.83	2218414.99	Геодезический метод; M±=0.1	-
120	519356.05	2218402.90	Геодезический метод; M±=0.1	-
121	519368.21	2218408.13	Геодезический метод; M±=0.1	-
122	519367.69	2218409.34	Геодезический метод; M±=0.1	-
123	519389.86	2218417.21	Геодезический метод; M±=0.1	-
124	519390.44	2218415.60	Геодезический метод; M±=0.1	-
125	519404.65	2218420.69	Геодезический метод; M±=0.1	-
126	519404.08	2218422.27	Геодезический метод; M±=0.1	-
127	519463.98	2218443.48	Геодезический метод; M±=0.1	-
128	519464.56	2218441.86	Геодезический метод; M±=0.1	-
129	519478.77	2218446.96	Геодезический метод; M±=0.1	-
130	519478.20	2218448.54	Геодезический метод; M±=0.1	-
131	519498.54	2218455.75	Геодезический метод; M±=0.1	-
132	519498.66	2218455.42	Геодезический метод; M±=0.1	-
133	519510.56	2218459.82	Геодезический метод; M±=0.1	-
134	519510.47	2218460.09	Геодезический метод; M±=0.1	-
135	519536.45	2218469.48	Геодезический метод; M±=0.1	-
136	519536.80	2218468.46	Геодезический метод; M±=0.1	-
137	519550.32	2218473.07	Геодезический метод; M±=0.1	-
138	519549.88	2218474.34	Геодезический метод; M±=0.1	-
139	519629.08	2218502.97	Геодезический метод; M±=0.1	-
140	519629.48	2218501.92	Геодезический метод; M±=0.1	-
141	519641.30	2218506.58	Геодезический метод; M±=0.1	-
142	519638.68	2218513.27	Геодезический метод; M±=0.1	-
143	519701.88	2218537.56	Геодезический метод; M±=0.1	-
144	519689.44	2218573.84	Геодезический метод; M±=0.1	-
145	519702.11	2218578.55	Геодезический метод; M±=0.1	-

1	2	3	4	5
68	519689.28	2218543.44	Геодезический метод; M±=0.1	-
69	519624.60	2218518.58	Геодезический метод; M±=0.1	-
70	519626.18	2218514.25	Геодезический метод; M±=0.1	-
71	519624.85	2218513.73	Геодезический метод; M±=0.1	-
72	519625.42	2218512.28	Геодезический метод; M±=0.1	-
73	519546.65	2218483.79	Геодезический метод; M±=0.1	-
74	519546.34	2218484.69	Геодезический метод; M±=0.1	-
75	519532.82	2218480.06	Геодезический метод; M±=0.1	-
76	519533.21	2218478.94	Геодезический метод; M±=0.1	-
77	519507.34	2218469.59	Геодезический метод; M±=0.1	-
78	519505.75	2218473.68	Геодезический метод; M±=0.1	-
79	519493.26	2218468.88	Геодезический метод; M±=0.1	-
80	519494.82	2218465.04	Геодезический метод; M±=0.1	-
81	519470.04	2218456.28	Геодезический метод; M±=0.1	-
82	519465.40	2218454.59	Геодезический метод; M±=0.1	-
83	519395.90	2218429.98	Геодезический метод; M±=0.1	-
84	519391.28	2218428.33	Геодезический метод; M±=0.1	-
85	519363.72	2218418.53	Геодезический метод; M±=0.1	-
86	519362.97	2218420.25	Геодезический метод; M±=0.1	-
87	519361.66	2218419.67	Геодезический метод; M±=0.1	-
88	519335.53	2218486.33	Геодезический метод; M±=0.1	-
89	519321.36	2218481.81	Геодезический метод; M±=0.1	-
90	519320.94	2218482.99	Геодезический метод; M±=0.1	-
91	519309.41	2218478.85	Геодезический метод; M±=0.1	-
92	519309.82	2218477.73	Геодезический метод; M±=0.1	-
93	519295.22	2218472.27	Геодезический метод; M±=0.1	-
94	519283.53	2218468.92	Геодезический метод; M±=0.1	-
95	519282.57	2218471.19	Геодезический метод; M±=0.1	-
96	519269.55	2218465.96	Геодезический метод; M±=0.1	-
97	519270.30	2218464.20	Геодезический метод; M±=0.1	-
98	519224.90	2218446.82	Геодезический метод; M±=0.1	-
99	519224.33	2218448.47	Геодезический метод; M±=0.1	-
100	519210.99	2218444.09	Геодезический метод; M±=0.1	-
101	519211.66	2218442.21	Геодезический метод; M±=0.1	-
102	519190.51	2218435.25	Геодезический метод; M±=0.1	-
103	519153.53	2218463.15	Геодезический метод; M±=0.1	-
104	519147.51	2218455.16	Геодезический метод; M±=0.1	-
105	519149.17	2218453.92	Геодезический метод; M±=0.1	-
106	519148.52	2218453.13	Геодезический метод; M±=0.1	-

1	2	3	4	5
185	520050.42	2218238.79	Геодезический метод; Мf=0.1	-
186	520049.28	2218236.74	Геодезический метод; Мf=0.1	-
187	520062.22	2218229.38	Геодезический метод; Мf=0.1	-
188	520063.03	2218230.82	Геодезический метод; Мf=0.1	-
189	520114.51	2218198.32	Геодезический метод; Мf=0.1	-
190	520113.21	2218196.12	Геодезический метод; Мf=0.1	-
191	520127.08	2218187.88	Геодезический метод; Мf=0.1	-
192	520128.17	2218189.71	Геодезический метод; Мf=0.1	-
193	520198.95	2218144.98	Геодезический метод; Мf=0.1	-
194	520203.82	2218153.25	Геодезический метод; Мf=0.1	-
195	520259.46	2218116.77	Геодезический метод; Мf=0.1	-
196	520258.35	2218114.95	Геодезический метод; Мf=0.1	-
197	520272.20	2218106.56	Геодезический метод; Мf=0.1	-
198	520273.10	2218108.04	Геодезический метод; Мf=0.1	-
199	520278.59	2218104.54	Геодезический метод; Мf=0.1	-
200	520281.47	2218108.83	Геодезический метод; Мf=0.1	-
201	520312.78	2218088.42	Геодезический метод; Мf=0.1	-
202	520318.93	2218084.31	Геодезический метод; Мf=0.1	-
203	520392.55	2218037.72	Геодезический метод; Мf=0.1	-
204	520399.03	2218033.25	Геодезический метод; Мf=0.1	-
205	520479.95	2217981.90	Геодезический метод; Мf=0.1	-
206	520484.31	2217988.77	Геодезический метод; Мf=0.1	-
207	520500.84	2217976.98	Геодезический метод; Мf=0.1	-
1	520507.27	2217986.13	Геодезический метод; Мf=0.1	-

1	2	3	4	5
146	519701.42	2218580.44	Геодезический метод; Мf=0.1	-
147	519732.04	2218591.88	Геодезический метод; Мf=0.1	-
148	519764.00	2218603.20	Геодезический метод; Мf=0.1	-
149	519766.29	2218597.14	Геодезический метод; Мf=0.1	-
150	519763.62	2218596.04	Геодезический метод; Мf=0.1	-
151	519768.48	2218584.27	Геодезический метод; Мf=0.1	-
152	519771.01	2218585.31	Геодезический метод; Мf=0.1	-
153	519778.37	2218567.49	Геодезический метод; Мf=0.1	-
154	519780.02	2218568.09	Геодезический метод; Мf=0.1	-
155	519781.61	2218564.67	Геодезический метод; Мf=0.1	-
156	519794.80	2218571.30	Геодезический метод; Мf=0.1	-
157	519794.01	2218572.98	Геодезический метод; Мf=0.1	-
158	519817.14	2218581.75	Геодезический метод; Мf=0.1	-
159	519821.85	2218583.67	Геодезический метод; Мf=0.1	-
160	519830.48	2218586.73	Геодезический метод; Мf=0.1	-
161	519831.20	2218584.73	Геодезический метод; Мf=0.1	-
162	519833.62	2218585.60	Геодезический метод; Мf=0.1	-
163	519846.47	2218549.73	Геодезический метод; Мf=0.1	-
164	519841.56	2218548.24	Геодезический метод; Мf=0.1	-
165	519847.29	2218529.29	Геодезический метод; Мf=0.1	-
166	519852.65	2218530.91	Геодезический метод; Мf=0.1	-
167	519873.64	2218470.21	Геодезический метод; Мf=0.1	-
168	519859.01	2218448.29	Геодезический метод; Мf=0.1	-
169	519857.53	2218449.25	Геодезический метод; Мf=0.1	-
170	519848.52	2218435.79	Геодезический метод; Мf=0.1	-
171	519850.23	2218434.67	Геодезический метод; Мf=0.1	-
172	519819.37	2218385.98	Геодезический метод; Мf=0.1	-
173	519845.19	2218369.54	Геодезический метод; Мf=0.1	-
174	519843.95	2218367.62	Геодезический метод; Мf=0.1	-
175	519857.60	2218358.89	Геодезический метод; Мf=0.1	-
176	519858.86	2218360.86	Геодезический метод; Мf=0.1	-
177	519888.74	2218341.92	Геодезический метод; Мf=0.1	-
178	519887.72	2218340.35	Геодезический метод; Мf=0.1	-
179	519900.84	2218331.42	Геодезический метод; Мf=0.1	-
180	519902.05	2218333.42	Геодезический метод; Мf=0.1	-
181	519991.98	2218275.75	Геодезический метод; Мf=0.1	-
182	519990.73	2218273.64	Геодезический метод; Мf=0.1	-
183	520004.55	2218265.39	Геодезический метод; Мf=0.1	-
184	520005.59	2218267.12	Геодезический метод; Мf=0.1	-

ОПИСАНИЕ МЕСТОПОЛОЖЕНИЯ ГРАНИЦ

Публичный сервис для размещения объекта электросетевого хозяйства «Электросетевой комплекс Подстанции 35/6кВ «Судлаволовская» (ВЛ 0,4 кВ от ТП 1512) (наименование объекта, местоположение границ которого описано (далее - объект)

Раздел 1	
Сведения об объекте	
№ п/п	Характеристики объекта
1	Местоположение объекта Площадь объекта +/- величина погрешности определения площади (Р+/- Дельта Р)
2	Иные характеристики объекта
3	Публичный сервис для размещения объекта электросетевого хозяйства «Электросетевой комплекс Подстанции 35/6кВ «Судлаволовская» (ВЛ 0,4 кВ от ТП 1512) на срок 49 лет

Раздел 2

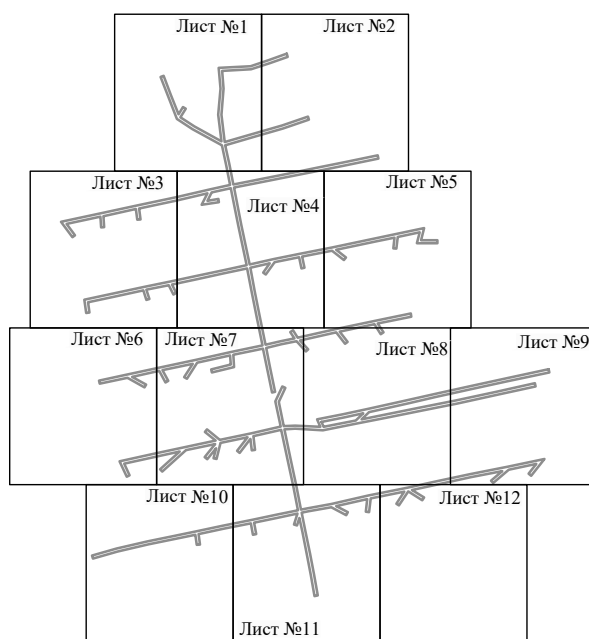
Сведения о местоположении границ объекта						
1. Система координат МСК-59, зона 2						
2. Сведения о характерных точках границ объекта						
Обозначение характерных точек границ	Координаты, м		Метод определения координат характерной точки	Средняя квадратическая погрешность положения характерной точки (М), м	5	6
	X	Y				
Зона(1)	2	3	4	5	6	
1	522470.82	2219517.85	Метод спутниковых геодезических измерений (определений)	0.10	-	-
2	522472.24	2219521.59	Метод спутниковых геодезических измерений (определений)	0.10	-	-
3	522448.41	2219530.61	Метод спутниковых геодезических измерений (определений)	0.10	-	-
4	522424.45	2219540.08	Метод спутниковых геодезических измерений (определений)	0.10	-	-
5	522433.45	2219545.58	Метод спутниковых геодезических измерений (определений)	0.10	-	-
6	522431.36	2219548.99	Метод спутниковых геодезических измерений (определений)	0.10	-	-
7	522430.60	2219542.40	Метод спутниковых геодезических измерений (определений)	0.10	-	-
8	522409.30	2219559.69	Метод спутниковых геодезических измерений (определений)	0.10	-	-
9	522490.83	2219593.49	Метод спутниковых геодезических измерений (определений)	0.10	-	-
10	522423.78	2219589.48	Метод спутниковых геодезических измерений (определений)	0.10	-	-
11	522456.32	2219592.24	Метод спутниковых геодезических измерений (определений)	0.10	-	-
12	522482.03	2219589.96	Метод спутниковых геодезических измерений (определений)	0.10	-	-
13	522484.25	2219629.67	Метод спутниковых геодезических измерений (определений)	0.10	-	-
14	522491.85	2219652.18	Метод спутниковых геодезических измерений (определений)	0.10	-	-
15	522499.70	2219674.65	Метод спутниковых геодезических измерений (определений)	0.10	-	-
16	522495.92	2219675.97	Метод спутниковых геодезических измерений (определений)	0.10	-	-
17	522488.07	2219653.48	Метод спутниковых геодезических измерений (определений)	0.10	-	-
18	522480.29	2219630.44	Метод спутниковых геодезических измерений (определений)	0.10	-	-
19	522478.27	2219594.31	Метод спутниковых геодезических измерений (определений)	0.10	-	-
20	522456.33	2219596.26	Метод спутниковых геодезических измерений (определений)	0.10	-	-
21	522423.84	2219593.50	Метод спутниковых геодезических измерений (определений)	0.10	-	-
22	522389.79	2219597.65	Метод спутниковых геодезических измерений (определений)	0.10	-	-
23	522399.51	2219630.57	Метод спутниковых геодезических измерений (определений)	0.10	-	-
24	522410.50	2219668.99	Метод спутниковых геодезических измерений (определений)	0.10	-	-
25	522421.47	2219701.15	Метод спутниковых геодезических измерений (определений)	0.10	-	-
26	522417.68	2219702.44	Метод спутниковых геодезических измерений (определений)	0.10	-	-
27	522406.68	2219670.19	Метод спутниковых геодезических измерений (определений)	0.10	-	-
28	522395.67	2219631.69	Метод спутниковых геодезических измерений (определений)	0.10	-	-
29	522385.81	2219598.29	Метод спутниковых геодезических измерений (определений)	0.10	-	-
30	522362.16	2219603.26	Метод спутниковых геодезических измерений (определений)	0.10	-	-
31	522337.08	2219608.30	Метод спутниковых геодезических измерений (определений)	0.10	-	-
32	522342.51	2219636.43	Метод спутниковых геодезических измерений (определений)	0.10	-	-
33	522350.13	2219674.54	Метод спутниковых геодезических измерений (определений)	0.10	-	-
34	522358.14	2219713.98	Метод спутниковых геодезических измерений (определений)	0.10	-	-
35	522364.79	2219747.27	Метод спутниковых геодезических измерений (определений)	0.10	-	-
36	522373.14	2219788.07	Метод спутниковых геодезических измерений (определений)	0.10	-	-
37	522369.22	2219788.87	Метод спутниковых геодезических измерений (определений)	0.10	-	-
38	522360.87	2219748.06	Метод спутниковых геодезических измерений (определений)	0.10	-	-
39	522354.22	2219714.78	Метод спутниковых геодезических измерений (определений)	0.10	-	-
40	522346.21	2219675.33	Метод спутниковых геодезических измерений (определений)	0.10	-	-
41	522338.59	2219637.20	Метод спутниковых геодезических измерений (определений)	0.10	-	-
42	522333.16	2219609.08	Метод спутниковых геодезических измерений (определений)	0.10	-	-
43	522286.64	2219618.21	Метод спутниковых геодезических измерений (определений)	0.10	-	-
44	522237.41	2219638.70	Метод спутниковых геодезических измерений (определений)	0.10	-	-
45	522244.02	2219658.15	Метод спутниковых геодезических измерений (определений)	0.10	-	-
46	522250.84	2219691.25	Метод спутниковых геодезических измерений (определений)	0.10	-	-
47	522258.67	2219731.28	Метод спутниковых геодезических измерений (определений)	0.10	-	-

314	522004.54	2219541.65	Метод спутниковых геодезических измерений (определений)	0.10	–
315	521997.73	2219509.48	Метод спутниковых геодезических измерений (определений)	0.10	–
316	521989.53	2219472.43	Метод спутниковых геодезических измерений (определений)	0.10	–
317	521975.07	2219479.23	Метод спутниковых геодезических измерений (определений)	0.10	–
318	521973.37	2219475.61	Метод спутниковых геодезических измерений (определений)	0.10	–
319	521992.35	2219466.68	Метод спутниковых геодезических измерений (определений)	0.10	–
320	522001.64	2219508.63	Метод спутниковых геодезических измерений (определений)	0.10	–
321	522010.01	2219548.15	Метод спутниковых геодезических измерений (определений)	0.10	–
322	522018.10	2219586.29	Метод спутниковых геодезических измерений (определений)	0.10	–
323	522028.94	2219572.90	Метод спутниковых геодезических измерений (определений)	0.10	–
324	522032.05	2219575.43	Метод спутниковых геодезических измерений (определений)	0.10	–
325	522019.17	2219591.33	Метод спутниковых геодезических измерений (определений)	0.10	–
326	522027.29	2219630.56	Метод спутниковых геодезических измерений (определений)	0.10	–
327	522035.60	2219667.15	Метод спутниковых геодезических измерений (определений)	0.10	–
328	522067.05	2219660.67	Метод спутниковых геодезических измерений (определений)	0.10	–
187	522085.48	2219669.34	Метод спутниковых геодезических измерений (определений)	0.10	–
–	–	–	–	–	–
329	522041.58	2219718.13	Метод спутниковых геодезических измерений (определений)	0.10	–
330	522047.03	2219745.92	Метод спутниковых геодезических измерений (определений)	0.10	–
331	522052.17	2219769.91	Метод спутниковых геодезических измерений (определений)	0.10	–
332	522043.15	2219760.62	Метод спутниковых геодезических измерений (определений)	0.10	–
333	522035.36	2219720.79	Метод спутниковых геодезических измерений (определений)	0.10	–
329	522041.58	2219718.13	Метод спутниковых геодезических измерений (определений)	0.10	–

3. Сведения о характерных точках части (частей) границы объекта

Обозначение характерных точек части границы	Координаты, м		Метод определения координат характерной точки	Средняя квадратическая погрешность положения характерной точки (M _t), м	Описание обозначения точки на местности (при наличии)
	X	Y			
1	2	3	4	5	6
–	–	–	–	–	–

Схема расположения границ публичного сервитута объекта

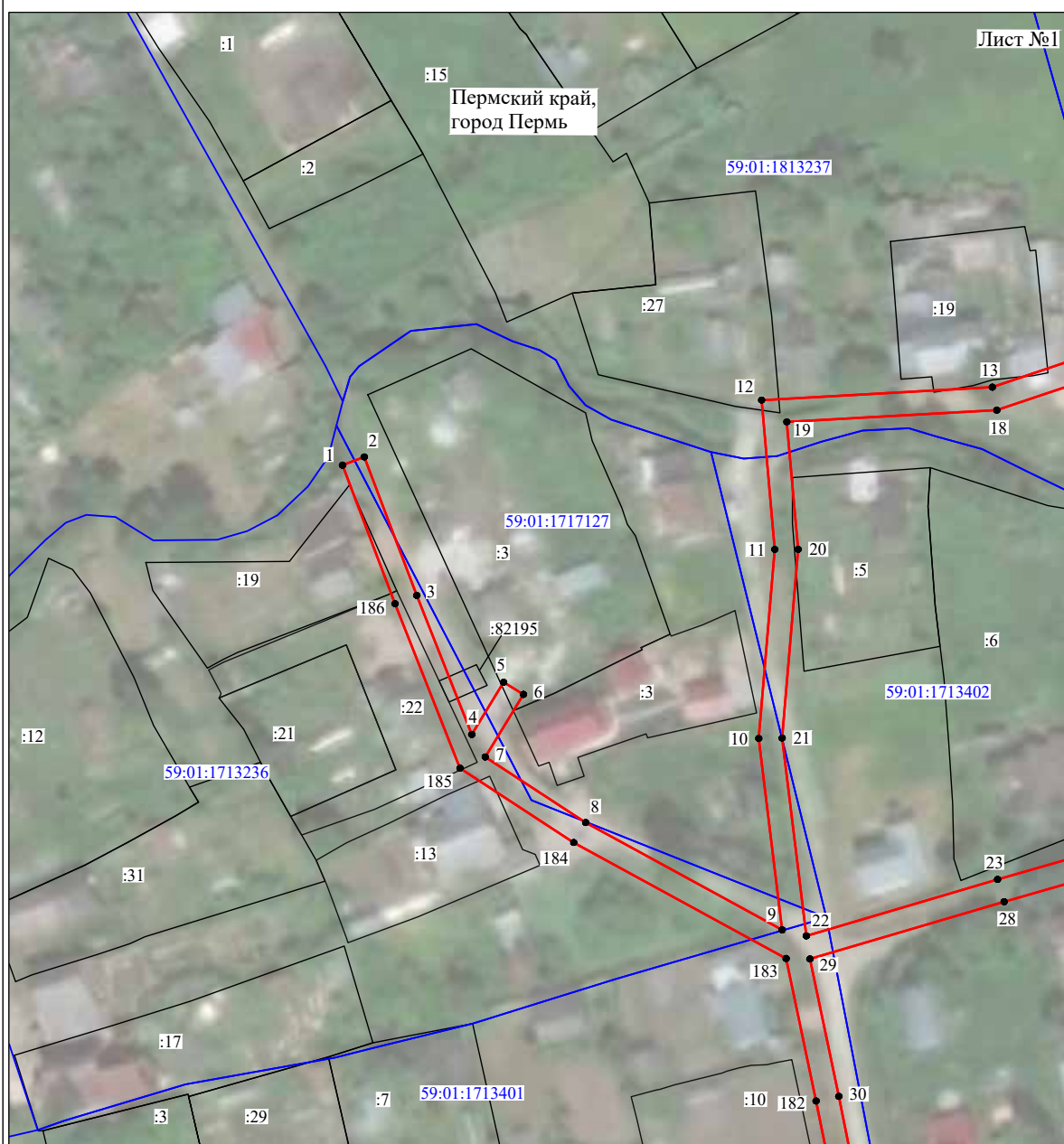


Масштаб 1:8000

Используемые условные знаки и обозначения:

————— - граница публичного сервитута

Схема расположения границ публичного сервитута объекта



Используемые условные знаки и обозначения:

- | | |
|------------------|---|
| №1 | - номер опоры |
| | - граница публичного сервитута |
| | - граница кадастрового деления |
| | - граница населенного пункта |
| | - граница земельного участка, имеющегося в ЕГРН |
| | - граница ОКС, имеющаяся в ЕГРН |
| | - граница охранной зоны, имеющейся в ЕГРН |
| 59:01:4413924:34 | - кадастровый номер земельного участка, имеющегося в ЕГРН |
| 59:01:4413924 | - номер кадастрового квартала |
| 1 ● | - обозначение характерных точек границ |

Схема расположения границ публичного сервитута объекта



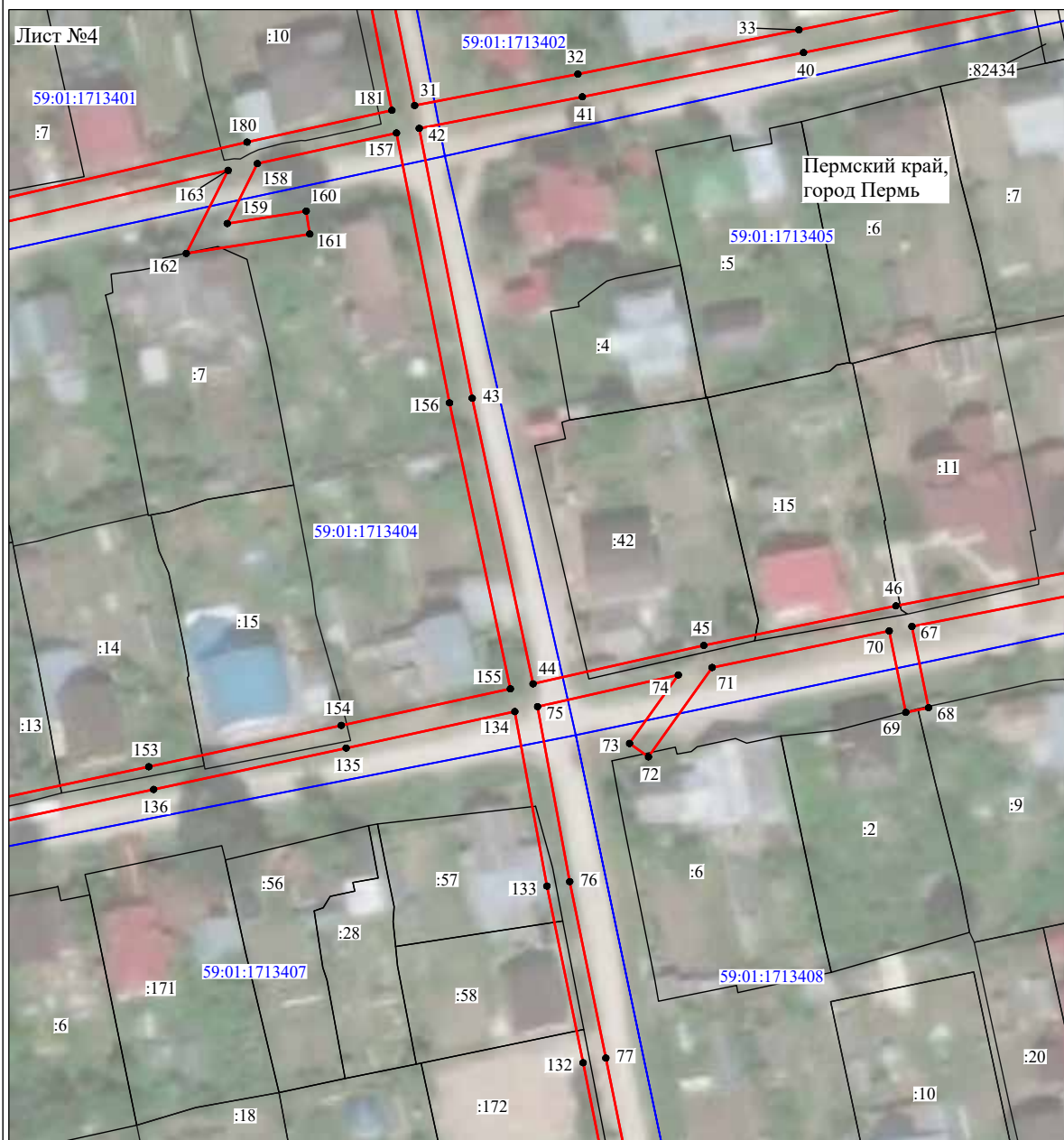
Схема расположения границ публичного сервитута объекта



Используемые условные знаки и обозначения:

- | | |
|------------------|---|
| №1 | - номер опоры |
| | - граница публичного сервитута |
| | - граница кадастрового деления |
| | - граница населенного пункта |
| | - граница земельного участка, имеющегося в ЕГРН |
| | - граница ОКС, имеющаяся в ЕГРН |
| | - граница охранной зоны, имеющейся в ЕГРН |
| 59:01:4413924:34 | - кадастровый номер земельного участка, имеющегося в ЕГРН |
| 59:01:4413924 | - номер кадастрового квартала |
| 1 ● | - обозначение характерных точек границ |

Схема расположения границ публичного сервитута объекта



Масштаб 1:1000

Используемые условные знаки и обозначения:

- №1 - номер опоры
- граница публичного сервитута
- граница кадастрового деления
- граница населенного пункта
- граница земельного участка, имеющегося в ЕГРН
- граница ОКС, имеющаяся в ЕГРН
- граница охранной зоны, имеющейся в ЕГРН
- 59:01:4413924:34 - кадастровый номер земельного участка, имеющегося в ЕГРН
- 59:01:4413924 - номер кадастрового квартала
- 1 • - обозначение характерных точек границ

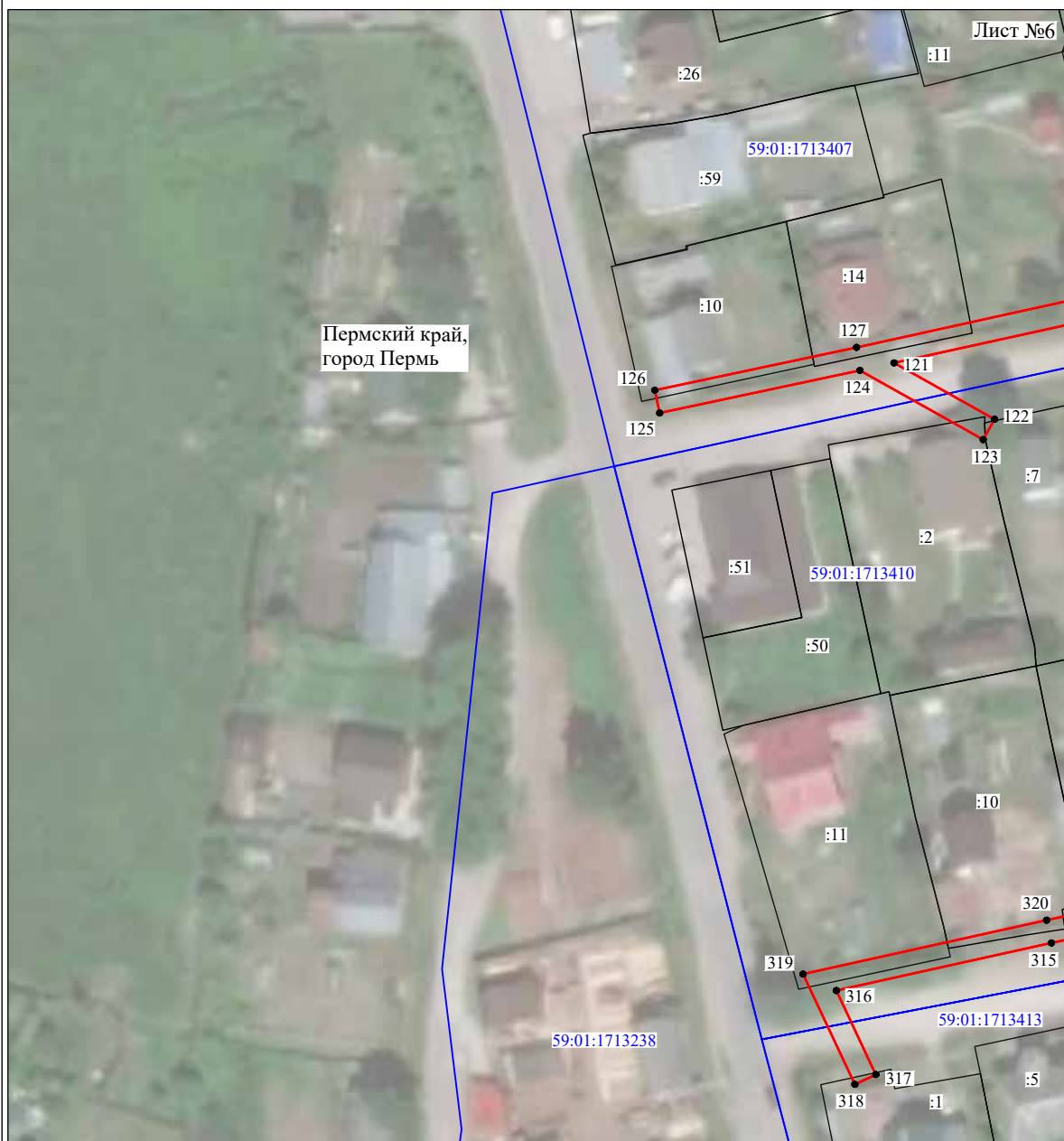
Схема расположения границ публичного сервитута объекта



Используемые условные знаки и обозначения:

- | | |
|------------------|---|
| №1 | - номер опоры |
| | - граница публичного сервитута |
| | - граница кадастрового деления |
| | - граница населенного пункта |
| | - граница земельного участка, имеющегося в ЕГРН |
| | - граница ОКС, имеющаяся в ЕГРН |
| | - граница охранной зоны, имеющейся в ЕГРН |
| 59:01:4413924:34 | - кадастровый номер земельного участка, имеющегося в ЕГРН |
| 59:01:4413924 | - номер кадастрового квартала |
| 1 ● | - обозначение характерных точек границ |

Схема расположения границ публичного сервитута объекта

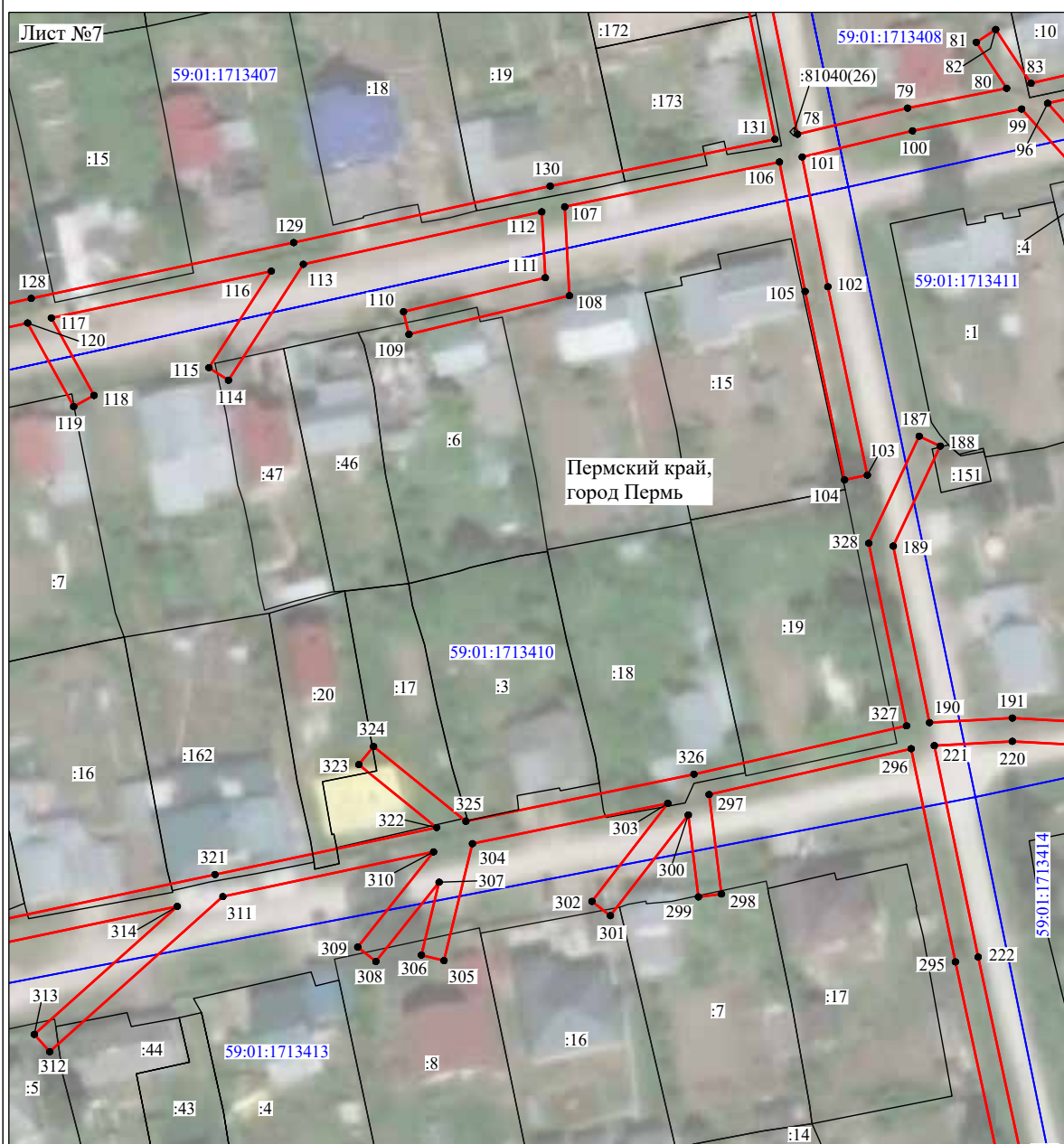


Масштаб 1:1000

Используемые условные знаки и обозначения:

- №1 - номер опоры
- - граница публичного сервитута
- - граница кадастрового деления
- - граница населенного пункта
- - граница земельного участка, имеющегося в ЕГРН
- - граница ОКС, имеющаяся в ЕГРН
- - граница охранной зоны, имеющейся в ЕГРН
- 59:01:4413924:34 - кадастровый номер земельного участка, имеющегося в ЕГРН
- 59:01:4413924 - номер кадастрового квартала
- 1 ● - обозначение характерных точек границ

Схема расположения границ публичного сервитута объекта



Используемые условные знаки и обозначения:







- | | |
|---|---|
| №1 | - номер опоры |
|  | - граница публичного сервитута |
|  | - граница кадастрового деления |
|  | - граница населенного пункта |
|  | - граница земельного участка, имеющегося в ЕГРН |
|  | - граница ОКС, имеющаяся в ЕГРН |
|  | - граница охранной зоны, имеющейся в ЕГРН |
| 59:01:4413924:34 | - кадастровый номер земельного участка, имеющегося в ЕГРН |
| 59:01:4413924 | - номер кадастрового квартала |
| 1 ● | - обозначение характерных точек границ |

Схема расположения границ публичного сервитута объекта



Масштаб 1:1000

Используемые условные знаки и обозначения:

- №1 - номер опоры
- граница публичного сервитута
- граница кадастрового деления
- граница населенного пункта
- граница земельного участка, имеющегося в ЕГРН
- граница ОКС, имеющаяся в ЕГРН
- граница охранной зоны, имеющейся в ЕГРН
- 59:01:4413924:34 - кадастровый номер земельного участка, имеющегося в ЕГРН
- 59:01:4413924 - номер кадастрового квартала
- 1 • - обозначение характерных точек границ

Схема расположения границ публичного сервитута объекта



Масштаб 1:1000

Используемые условные знаки и обозначения:







- | | |
|---|---|
| №1 | - номер опоры |
|  | - граница публичного сервитута |
|  | - граница кадастрового деления |
|  | - граница населенного пункта |
|  | - граница земельного участка, имеющегося в ЕГРН |
|  | - граница ОКС, имеющаяся в ЕГРН |
|  | - граница охранной зоны, имеющейся в ЕГРН |
| 59:01:4413924:34 | - кадастровый номер земельного участка, имеющегося в ЕГРН |
| 59:01:4413924 | - номер кадастрового квартала |
| 1 ● | - обозначение характерных точек границ |

Схема расположения границ публичного сервитута объекта



Масштаб 1:1000

Используемые условные знаки и обозначения:







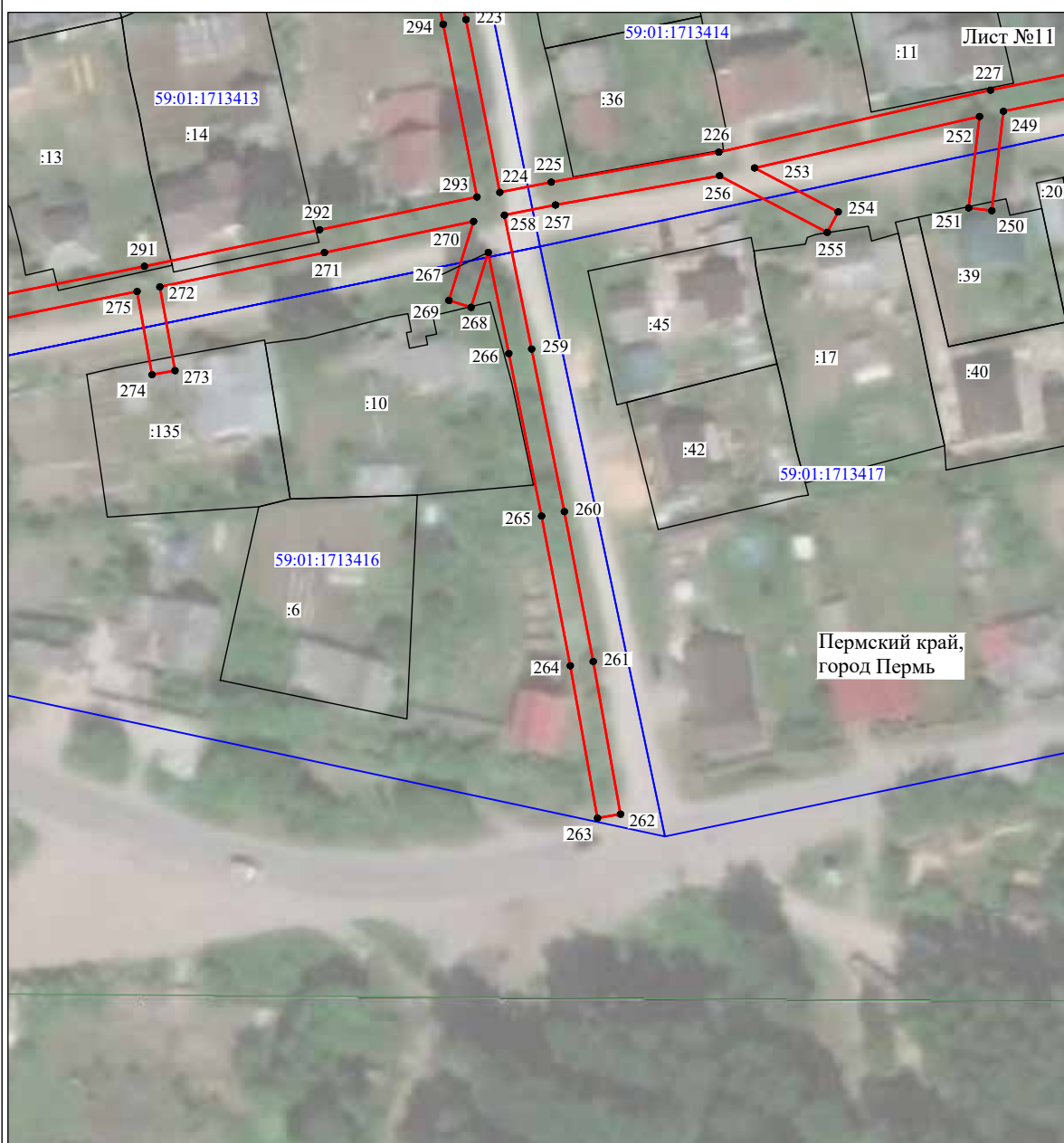
- | | |
|---|---|
| №1 | - номер опоры |
|  | - граница публичного сервитута |
|  | - граница кадастрового деления |
|  | - граница населенного пункта |
|  | - граница земельного участка, имеющегося в ЕГРН |
|  | - граница ОКС, имеющаяся в ЕГРН |
|  | - граница охранной зоны, имеющейся в ЕГРН |
| 59:01:4413924:34 | - кадастровый номер земельного участка, имеющегося в ЕГРН |
| 59:01:4413924 | - номер кадастрового квартала |
| 1 ● | - обозначение характерных точек границ |

Схема расположения границ публичного сервитута объекта



Масштаб 1:1000

Используемые условные знаки и обозначения:

- | | |
|------------------|---|
| №1 | - номер опоры |
| | - граница публичного сервитута |
| | - граница кадастрового деления |
| | - граница населенного пункта |
| | - граница земельного участка, имеющегося в ЕГРН |
| | - граница ОКС, имеющаяся в ЕГРН |
| | - граница охранной зоны, имеющейся в ЕГРН |
| 59:01:4413924:34 | - кадастровый номер земельного участка, имеющегося в ЕГРН |
| 59:01:4413924 | - номер кадастрового квартала |
| 1 ● | - обозначение характерных точек границ |

Схема расположения границ публичного сервитута объекта



Масштаб 1:1000

Используемые условные знаки и обозначения:

- №1 - номер опоры
- - граница публичного сервитута
- - граница кадастрового деления
- - граница населенного пункта
- - граница земельного участка, имеющегося в ЕГРН
- - граница ОКС, имеющаяся в ЕГРН
- - граница охранной зоны, имеющейся в ЕГРН
- 59:01:4413924:34 - кадастровый номер земельного участка, имеющегося в ЕГРН
- 59:01:4413924 - номер кадастрового квартала
- 1 ● - обозначение характерных точек границ

ОПИСАНИЕ МЕСТОПОЛОЖЕНИЯ ГРАНИЦ

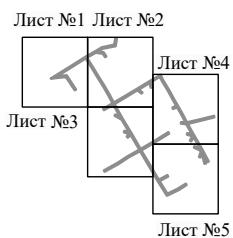
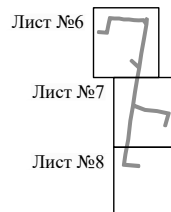
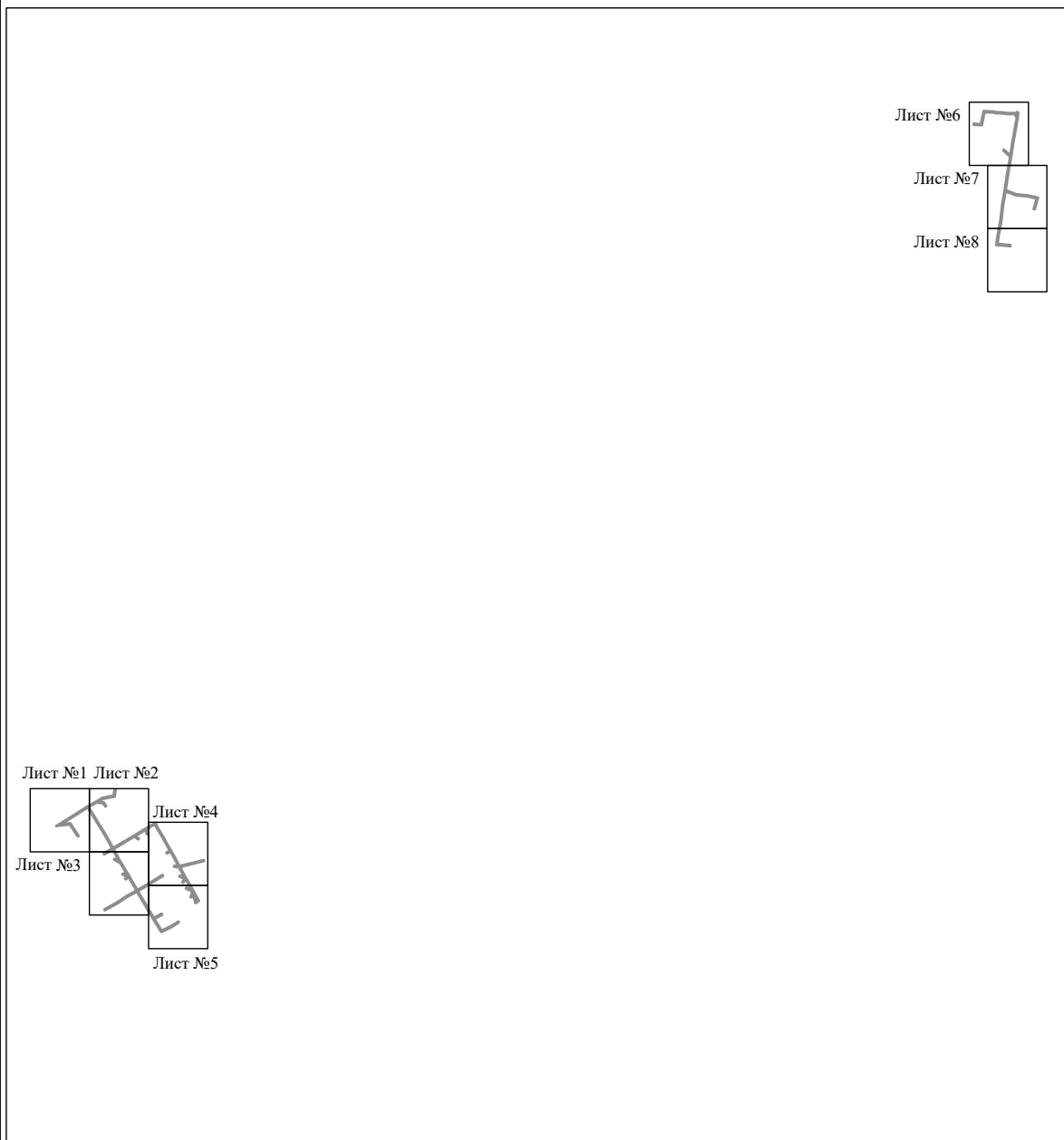
Публичный сервитут для размещения объекта электросетевого хозяйства
«Электросетевой комплекс Подстанция 110/35/6 кВ «Балмошная» (ВЛ 0,4кВ от КТП-2010, ВЛ 0,4кВ от КТП-2319)

(наименование объекта, местоположение границ которого описано (далее - объект))

Раздел 1

Сведения об объекте		
№ п/п	Характеристики объекта	Описание характеристик
1	2	3
1	Местоположение объекта	Пермский край, город Пермь
2	Площадь объекта +/- величина погрешности определения площади (P+/- Дельта P)	10349 кв.м ± 21 кв.м
3	Иные характеристики объекта	Публичный сервитут для размещения объекта электросетевого хозяйства «Электросетевой комплекс Подстанция 110/35/6 кВ «Балмошная» (ВЛ 0,4кВ от КТП-2010, ВЛ 0,4кВ от КТП-2319) на срок 49 лет

Схема расположения границ публичного сервитута объекта



Масштаб 1:18000

Используемые условные знаки и обозначения:

————— - граница публичного сервитута

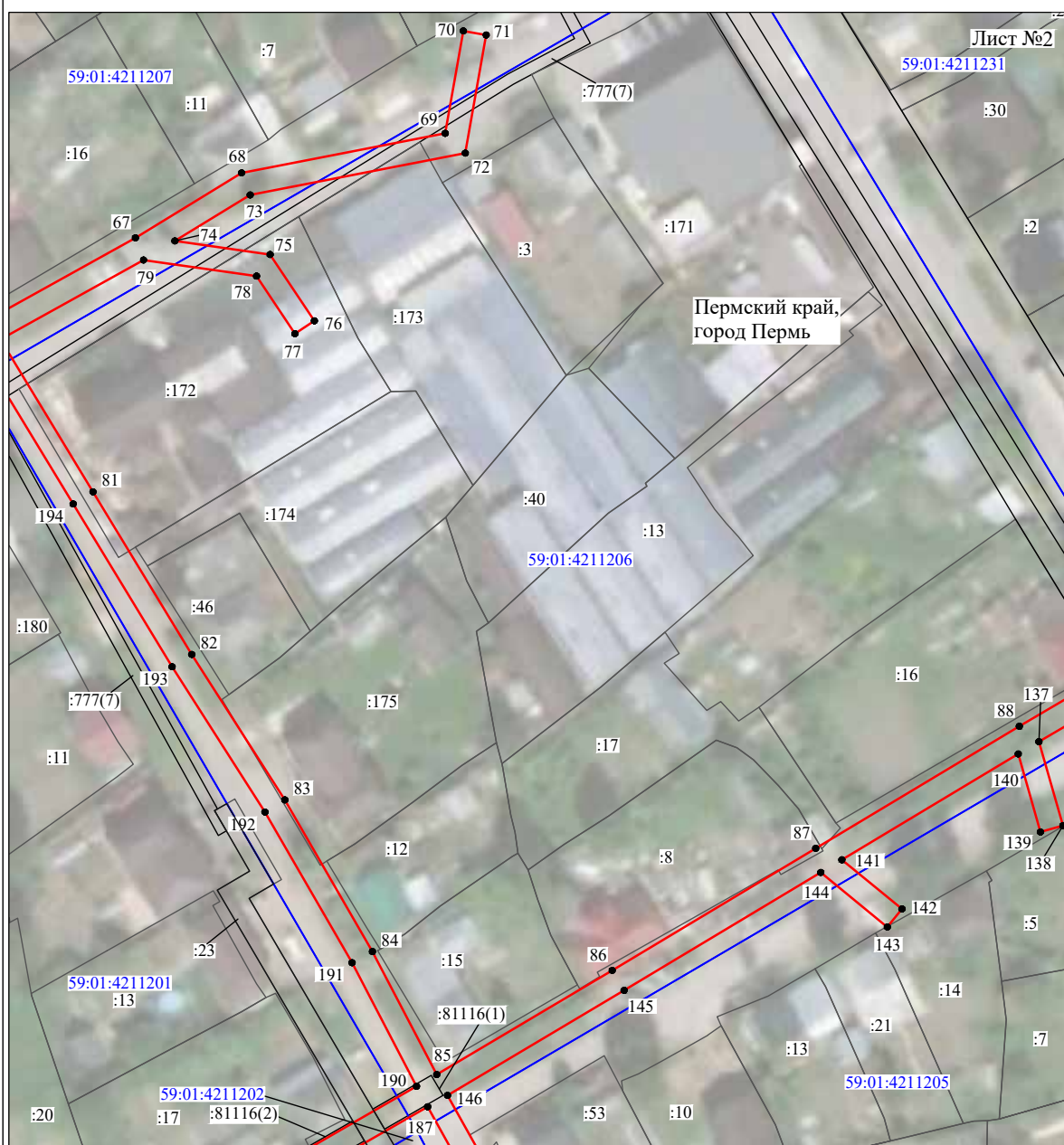
Схема расположения границ публичного сервитута объекта



Используемые условные знаки и обозначения:

- | | |
|------------------|---|
| №1 | - номер опоры |
| | - граница публичного сервитута |
| | - граница кадастрового деления |
| | - граница населенного пункта |
| | - граница земельного участка, имеющегося в ЕГРН |
| | - граница ОКС, имеющаяся в ЕГРН |
| | - граница охранной зоны, имеющейся в ЕГРН |
| 59:01:4413924:34 | - кадастровый номер земельного участка, имеющегося в ЕГРН |
| 59:01:4413924 | - номер кадастрового квартала |
| 1 ● | - обозначение характерных точек границ |

Схема расположения границ публичного сервитута объекта



Масштаб 1:1000

Используемые условные знаки и обозначения:







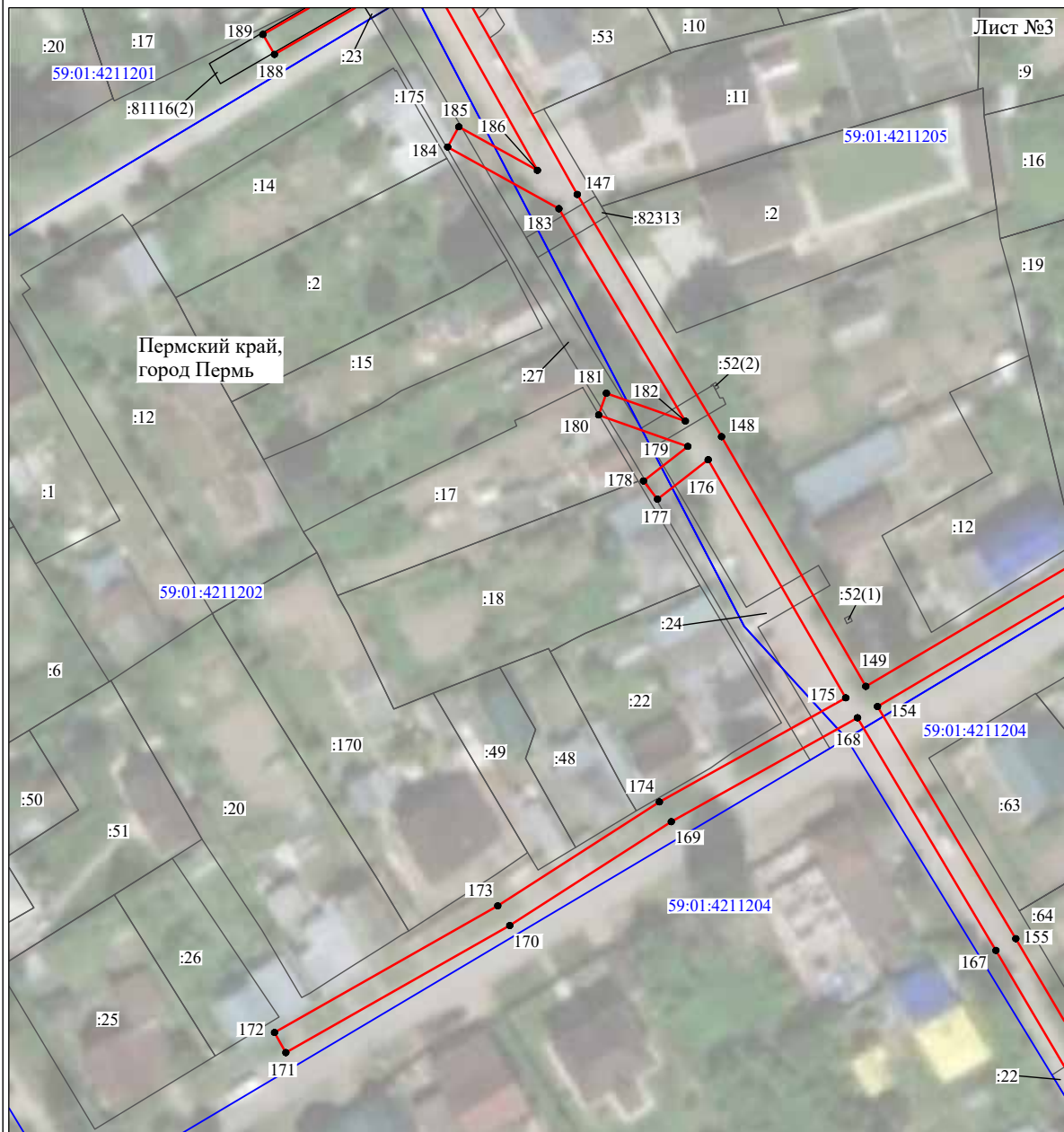
- | | |
|---|---|
| №1 | - номер опоры |
|  | - граница публичного сервитута |
|  | - граница кадастрового деления |
|  | - граница населенного пункта |
|  | - граница земельного участка, имеющегося в ЕГРН |
|  | - граница ОКС, имеющаяся в ЕГРН |
|  | - граница охранной зоны, имеющейся в ЕГРН |
| 59:01:4413924:34 | - кадастровый номер земельного участка, имеющегося в ЕГРН |
| 59:01:4413924 | - номер кадастрового квартала |
| 1 ● | - обозначение характерных точек границ |

Схема расположения границ публичного сервитута объекта



Масштаб 1:1000

Используемые условные знаки и обозначения:







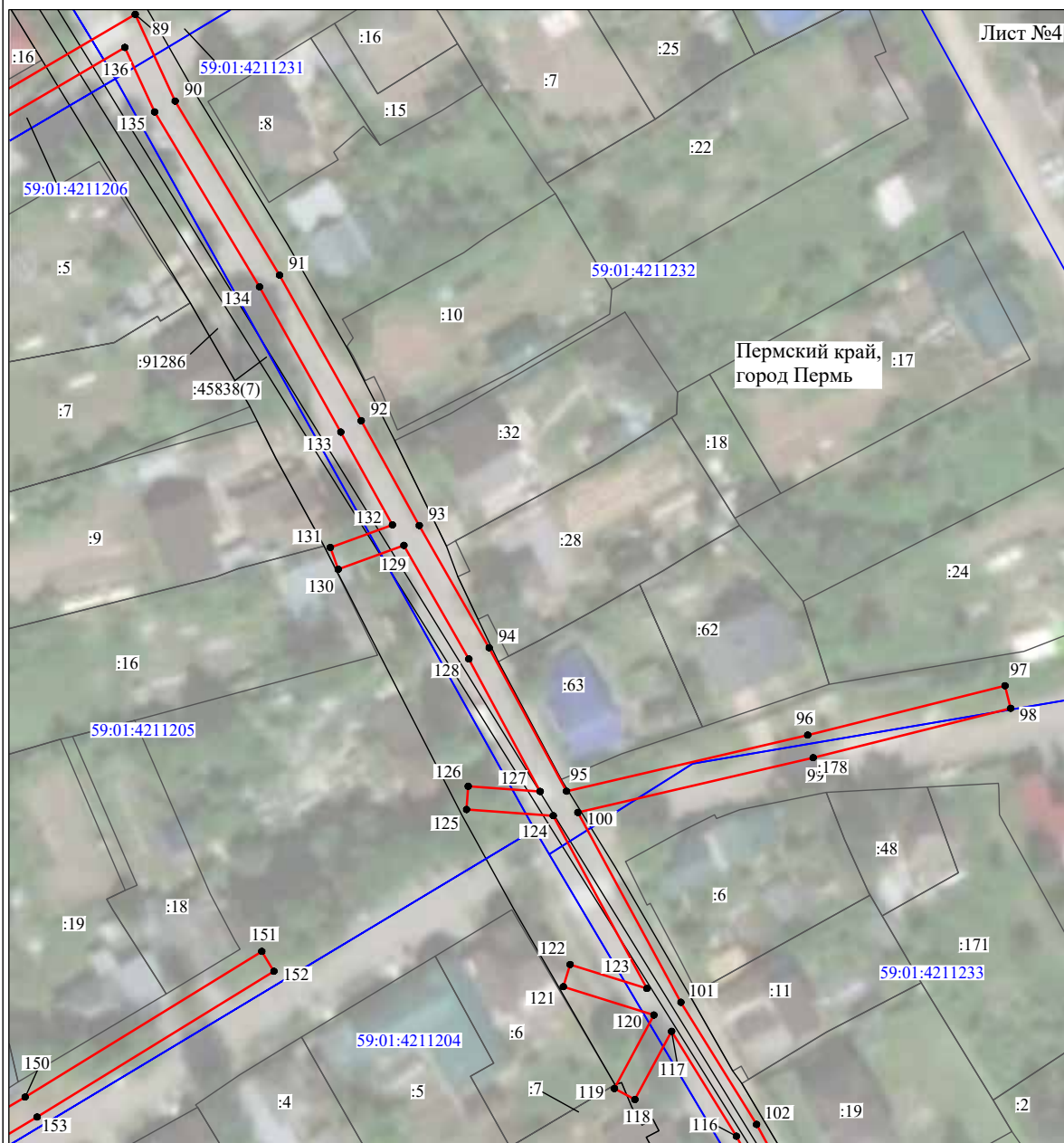
- | | |
|---|---|
| №1 | - номер опоры |
|  | - граница публичного сервитута |
|  | - граница кадастрового деления |
|  | - граница населенного пункта |
|  | - граница земельного участка, имеющегося в ЕГРН |
|  | - граница ОКС, имеющаяся в ЕГРН |
|  | - граница охранной зоны, имеющейся в ЕГРН |
| 59:01:4413924:34 | - кадастровый номер земельного участка, имеющегося в ЕГРН |
| 59:01:4413924 | - номер кадастрового квартала |
| 1 ● | - обозначение характерных точек границ |

Схема расположения границ публичного сервитута объекта



Масштаб 1:1000

Используемые условные знаки и обозначения:

- №1 - номер опоры
- граница публичного сервитута
- граница кадастрового деления
- граница населенного пункта
- граница земельного участка, имеющегося в ЕГРН
- граница ОКС, имеющаяся в ЕГРН
- граница охранной зоны, имеющейся в ЕГРН
- 59:01:4413924:34 - кадастровый номер земельного участка, имеющегося в ЕГРН
- 59:01:4413924 - номер кадастрового квартала
- 1 ● - обозначение характерных точек границ

Схема расположения границ публичного сервитута объекта

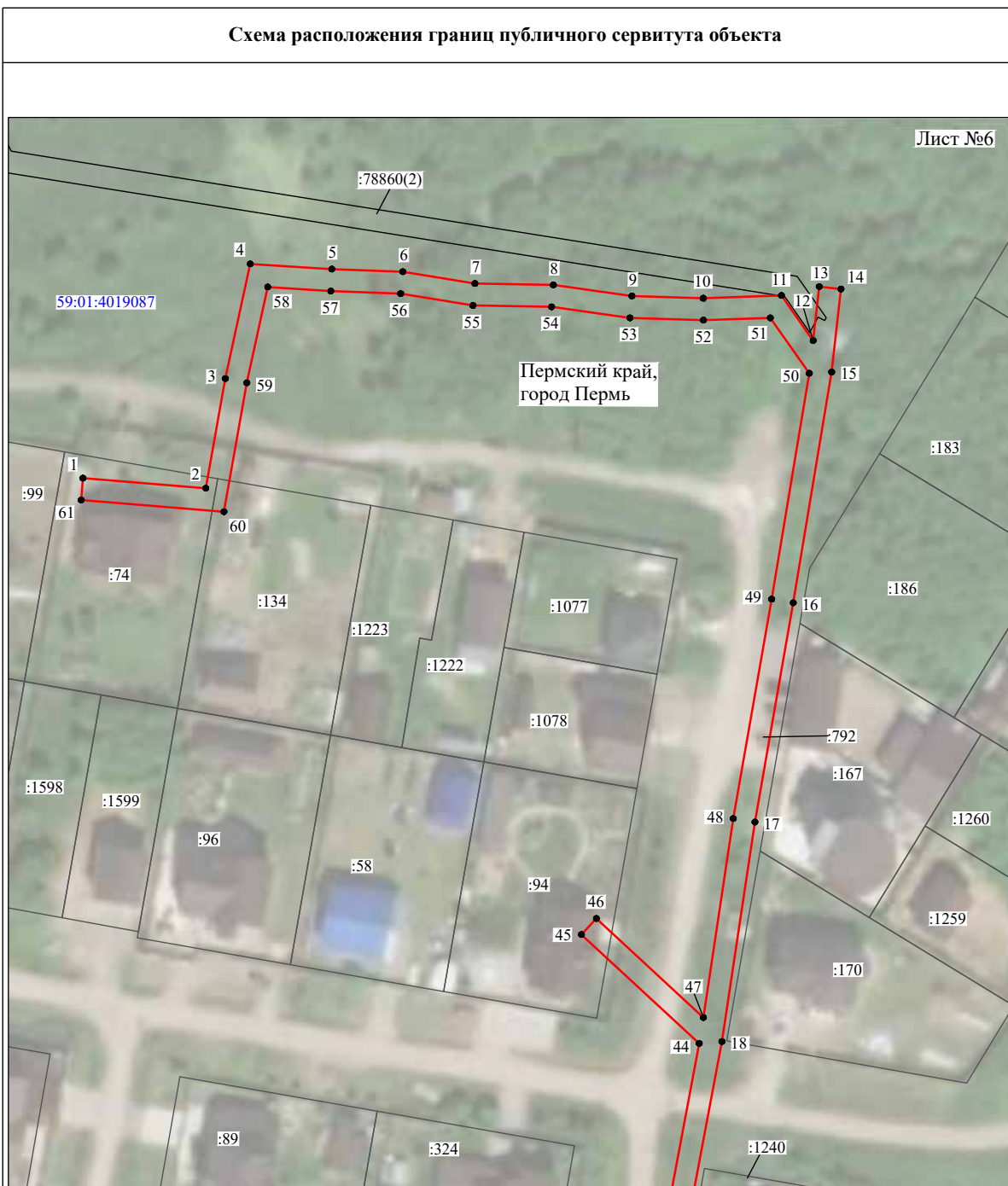


Масштаб 1:1000

Используемые условные знаки и обозначения:

- | | |
|------------------|---|
| №1 | - номер опоры |
| | - граница публичного сервитута |
| | - граница кадастрового деления |
| | - граница населенного пункта |
| | - граница земельного участка, имеющегося в ЕГРН |
| | - граница ОКС, имеющаяся в ЕГРН |
| | - граница охранной зоны, имеющейся в ЕГРН |
| 59:01:4413924:34 | - кадастровый номер земельного участка, имеющегося в ЕГРН |
| 59:01:4413924 | - номер кадастрового квартала |
| 1 ● | - обозначение характерных точек границ |

Схема расположения границ публичного сервитута объекта



Масштаб 1:1000

Используемые условные знаки и обозначения:

- №1 - номер опоры
- (red line) - граница публичного сервитута
- (blue line) - граница кадастрового деления
- (magenta line) - граница населенного пункта
- (black line) - граница земельного участка, имеющегося в ЕГРН
- (green line) - граница ОКС, имеющаяся в ЕГРН
- (purple line) - граница охранной зоны, имеющейся в ЕГРН
- 59:01:4413924:34 - кадастровый номер земельного участка, имеющегося в ЕГРН
- 59:01:4413924 - номер кадастрового квартала
- 1 ● - обозначение характерных точек границ

Схема расположения границ публичного сервитута объекта



Масштаб 1:1000

Используемые условные знаки и обозначения:

- | | |
|------------------|---|
| №1 | - номер опоры |
| | - граница публичного сервитута |
| | - граница кадастрового деления |
| | - граница населенного пункта |
| | - граница земельного участка, имеющегося в ЕГРН |
| | - граница ОКС, имеющаяся в ЕГРН |
| | - граница охранной зоны, имеющейся в ЕГРН |
| 59:01:4413924:34 | - кадастровый номер земельного участка, имеющегося в ЕГРН |
| 59:01:4413924 | - номер кадастрового квартала |
| 1 ● | - обозначение характерных точек границ |

Схема расположения границ публичного сервитута объекта



Масштаб 1:1000

Используемые условные знаки и обозначения:

- | | |
|------------------|---|
| №1 | - номер опоры |
| | - граница публичного сервитута |
| | - граница кадастрового деления |
| | - граница населенного пункта |
| | - граница земельного участка, имеющегося в ЕГРН |
| | - граница ОКС, имеющаяся в ЕГРН |
| | - граница охранной зоны, имеющейся в ЕГРН |
| 59:01:4413924:34 | - кадастровый номер земельного участка, имеющегося в ЕГРН |
| 59:01:4413924 | - номер кадастрового квартала |
| 1 ● | - обозначение характерных точек границ |

ОПИСАНИЕ МЕСТОПОЛОЖЕНИЯ ГРАНИЦ

Публичный сервисит для размещения объекта электроостетого хозяйства «Электростетовой комплете Подстанция 35/6кВ «Гачева» (ВЛ 0,4кВ от ТП 2026, ВЛ 0,4кВ от ТП 01 83, ВЛ 0,4кВ от ТП 2016, ВЛ 0,4кВ от ТП 2122)

(наименование объекта, местоположение границ которого описано (далее - объект))

Раздел 1	
Сведения об объекте	
№ п/п	Характеристики объекта
1	Описание характеристик 3
2	Местоположение объекта Площадь объекта +/- величина погрешности определения площади (Р+/-, Дельта Р) Пермский край, город Пермь 9560 кв.м ± 20 кв.м
3	Иные характеристики объекта Публичный сервисит для размещения объекта электроостетого хозяйства «Электростетовой комплете Подстанция 35/6кВ «Гачева» (ВЛ 0,4кВ от ТП 2026, ВЛ 0,4кВ от ТП 0183, ВЛ 0,4кВ от ТП 2016, ВЛ 0,4кВ от ТП 2122) на срок 49 лет

Раздел 2

Сведения о местоположении границ объекта

1. Система координат МСК-59, зона 2

2. Сведения о характерных точках границ объекта

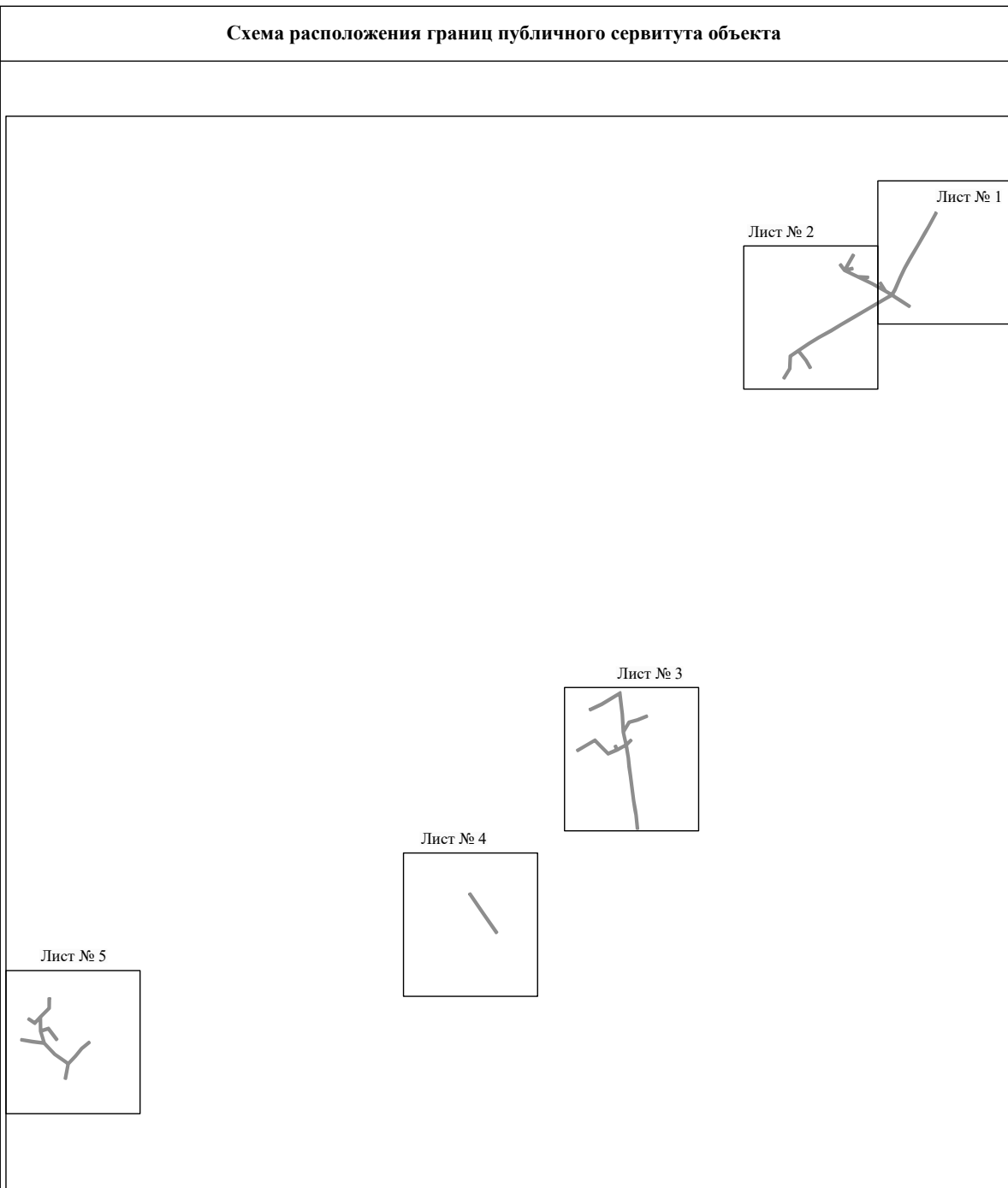
Обозначение характерных точек границ	Координаты, м		Метод определения координат характерной точки	Средняя квадратическая погрешность положения характерной точки (М), м	Описание обозначения точки на местности (при наличии)
	X	Y			
1	2	3	4	5	6
Зона I(1)	-	-	-	-	-
1	521692.85	2236929.61	Метод спутниковых геодезических измерений (определений)	0.10	-
2	521690.94	2236933.12	Метод спутниковых геодезических измерений (определений)	0.10	-
3	521653.78	2236912.78	Метод спутниковых геодезических измерений (определений)	0.10	-
4	521635.44	2236902.23	Метод спутниковых геодезических измерений (определений)	0.10	-
5	521603.74	2236883.91	Метод спутниковых геодезических измерений (определений)	0.10	-
6	521566.27	2236862.02	Метод спутниковых геодезических измерений (определений)	0.10	-
7	521539.91	2236847.32	Метод спутниковых геодезических измерений (определений)	0.10	-
8	521515.16	2236838.35	Метод спутниковых геодезических измерений (определений)	0.10	-
9	521480.96	2236820.58	Метод спутниковых геодезических измерений (определений)	0.10	-
10	521468.71	2236813.46	Метод спутниковых геодезических измерений (определений)	0.10	-
11	521464.17	2236820.42	Метод спутниковых геодезических измерений (определений)	0.10	-
12	521453.94	2236836.09	Метод спутниковых геодезических измерений (определений)	0.10	-
13	521445.55	2236848.96	Метод спутниковых геодезических измерений (определений)	0.10	-
14	521438.28	2236860.10	Метод спутниковых геодезических измерений (определений)	0.10	-
15	521434.93	2236857.90	Метод спутниковых геодезических измерений (определений)	0.10	-
16	521442.20	2236846.77	Метод спутниковых геодезических измерений (определений)	0.10	-
17	521450.59	2236833.90	Метод спутниковых геодезических измерений (определений)	0.10	-
18	521460.82	2236818.23	Метод спутниковых геодезических измерений (определений)	0.10	-
19	521465.72	2236810.71	Метод спутниковых геодезических измерений (определений)	0.10	-
20	521456.69	2236795.25	Метод спутниковых геодезических измерений (определений)	0.10	-
21	521439.87	2236766.34	Метод спутниковых геодезических измерений (определений)	0.10	-
22	521421.25	2236734.69	Метод спутниковых геодезических измерений (определений)	0.10	-
23	521404.87	2236706.21	Метод спутниковых геодезических измерений (определений)	0.10	-
24	521385.49	2236672.97	Метод спутниковых геодезических измерений (определений)	0.10	-
25	521368.89	2236645.92	Метод спутниковых геодезических измерений (определений)	0.10	-
26	521350.75	2236612.69	Метод спутниковых геодезических измерений (определений)	0.10	-
27	521334.21	2236585.96	Метод спутниковых геодезических измерений (определений)	0.10	-
28	521317.32	2236561.08	Метод спутниковых геодезических измерений (определений)	0.10	-
29	521315.29	2236538.23	Метод спутниковых геодезических измерений (определений)	0.10	-
30	521290.92	2236578.24	Метод спутниковых геодезических измерений (определений)	0.10	-
31	521270.47	2236589.80	Метод спутниковых геодезических измерений (определений)	0.10	-
32	521268.50	2236586.33	Метод спутниковых геодезических измерений (определений)	0.10	-
33	521288.64	2236574.94	Метод спутниковых геодезических измерений (определений)	0.10	-
34	521313.03	2236554.93	Метод спутниковых геодезических измерений (определений)	0.10	-
35	521300.11	2236535.37	Метод спутниковых геодезических измерений (определений)	0.10	-
36	521266.18	2236533.89	Метод спутниковых геодезических измерений (определений)	0.10	-
37	521239.91	2236514.21	Метод спутниковых геодезических измерений (определений)	0.10	-
38	521242.03	2236514.21	Метод спутниковых геодезических измерений (определений)	0.10	-
39	521267.40	2236529.95	Метод спутниковых геодезических измерений (определений)	0.10	-
40	521302.32	2236531.46	Метод спутниковых геодезических измерений (определений)	0.10	-
41	521317.34	2236534.20	Метод спутниковых геодезических измерений (определений)	0.10	-
42	521320.60	2236538.79	Метод спутниковых геодезических измерений (определений)	0.10	-
43	521337.57	2236583.79	Метод спутниковых геодезических измерений (определений)	0.10	-
44	521354.21	2236610.67	Метод спутниковых геодезических измерений (определений)	0.10	-
45	521372.35	2236643.91	Метод спутниковых геодезических измерений (определений)	0.10	-
46	521388.93	2236670.92	Метод спутниковых геодезических измерений (определений)	0.10	-
47	521408.34	2236704.21	Метод спутниковых геодезических измерений (определений)	0.10	-

176	519479.96	2234385.83	Метод спутниковых геодезических измерений (определений)	0.10	–
177	519492.53	2234367.28	Метод спутниковых геодезических измерений (определений)	0.10	–
178	519495.84	2234369.52	Метод спутниковых геодезических измерений (определений)	0.10	–
179	519485.20	2234385.22	Метод спутниковых геодезических измерений (определений)	0.10	–
180	519500.61	2234399.43	Метод спутниковых геодезических измерений (определений)	0.10	–
181	519524.26	2234422.95	Метод спутниковых геодезических измерений (определений)	0.10	–
144	519550.43	2234423.21	Метод спутниковых геодезических измерений (определений)	0.10	–

3. Сведения о характерных точках части (частей) границы объекта

Обозначение характерных точек части границы	Координаты, м		Метод определения координат характерной точки	Средняя квадратическая погрешность положения характерной точки (M_i), м	Описание обозначения точки на местности (при наличии)
	X	Y			
1	2	3	4	5	6
–	–	–	–	–	–

Схема расположения границ публичного сервитута объекта

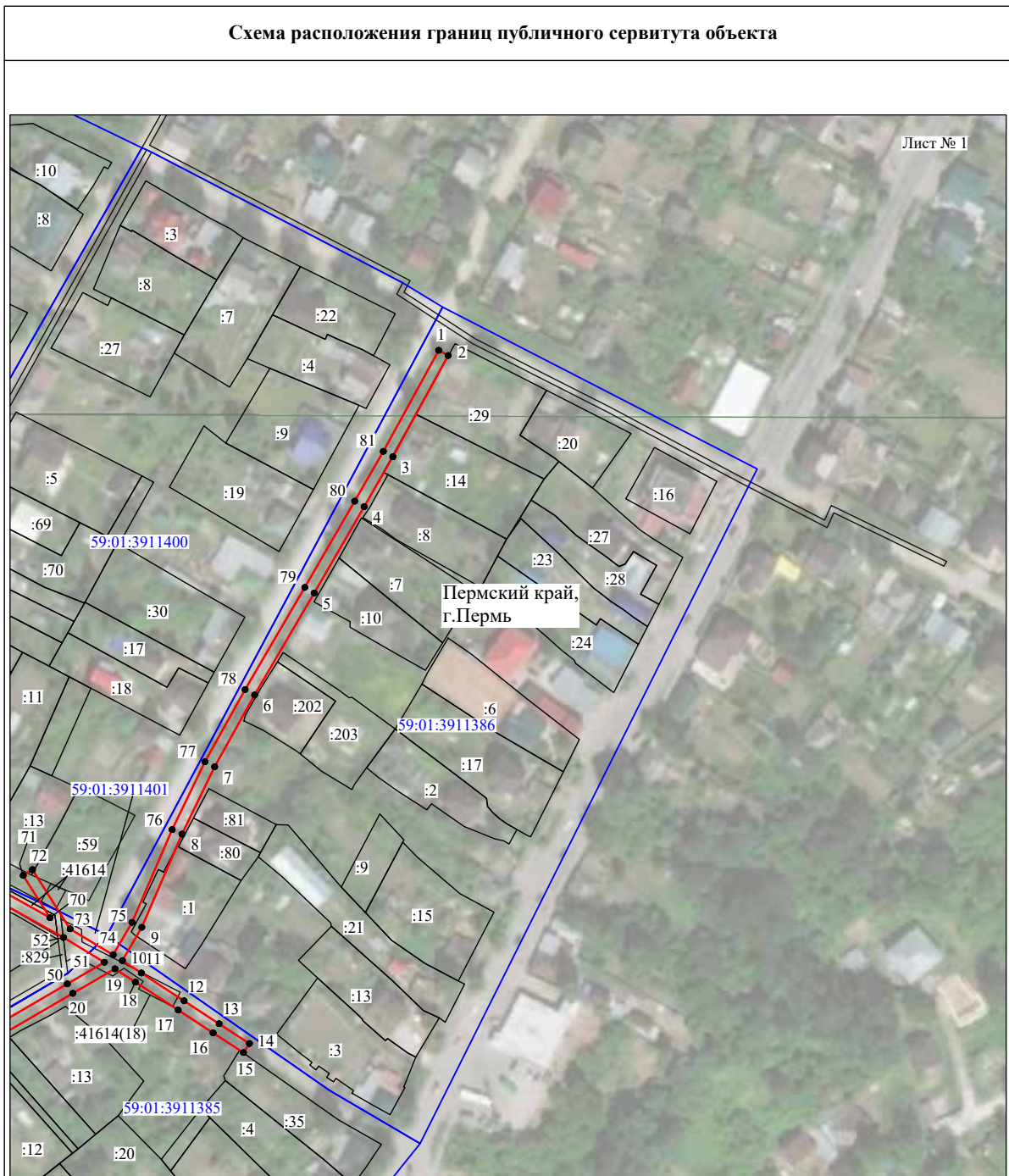


Масштаб 1:15000

Используемые условные знаки и обозначения:

————— - граница публичного сервитута

Схема расположения границ публичного сервитута объекта



Масштаб 1:2000

Используемые условные знаки и обозначения:

- | | |
|------------------|---|
| №1 | - номер опоры |
| | - граница публичного сервитута |
| | - граница кадастрового деления |
| | - граница населенного пункта |
| | - граница земельного участка, имеющегося в ЕГРН |
| | - граница ОКС, имеющаяся в ЕГРН |
| | - граница охранной зоны, имеющейся в ЕГРН |
| 59:01:4413924:34 | - кадастровый номер земельного участка, имеющегося в ЕГРН |
| 59:01:4413924 | - номер кадастрового квартала |
| 1 ● | - обозначение характерных точек границ |

Схема расположения границ публичного сервитута объекта

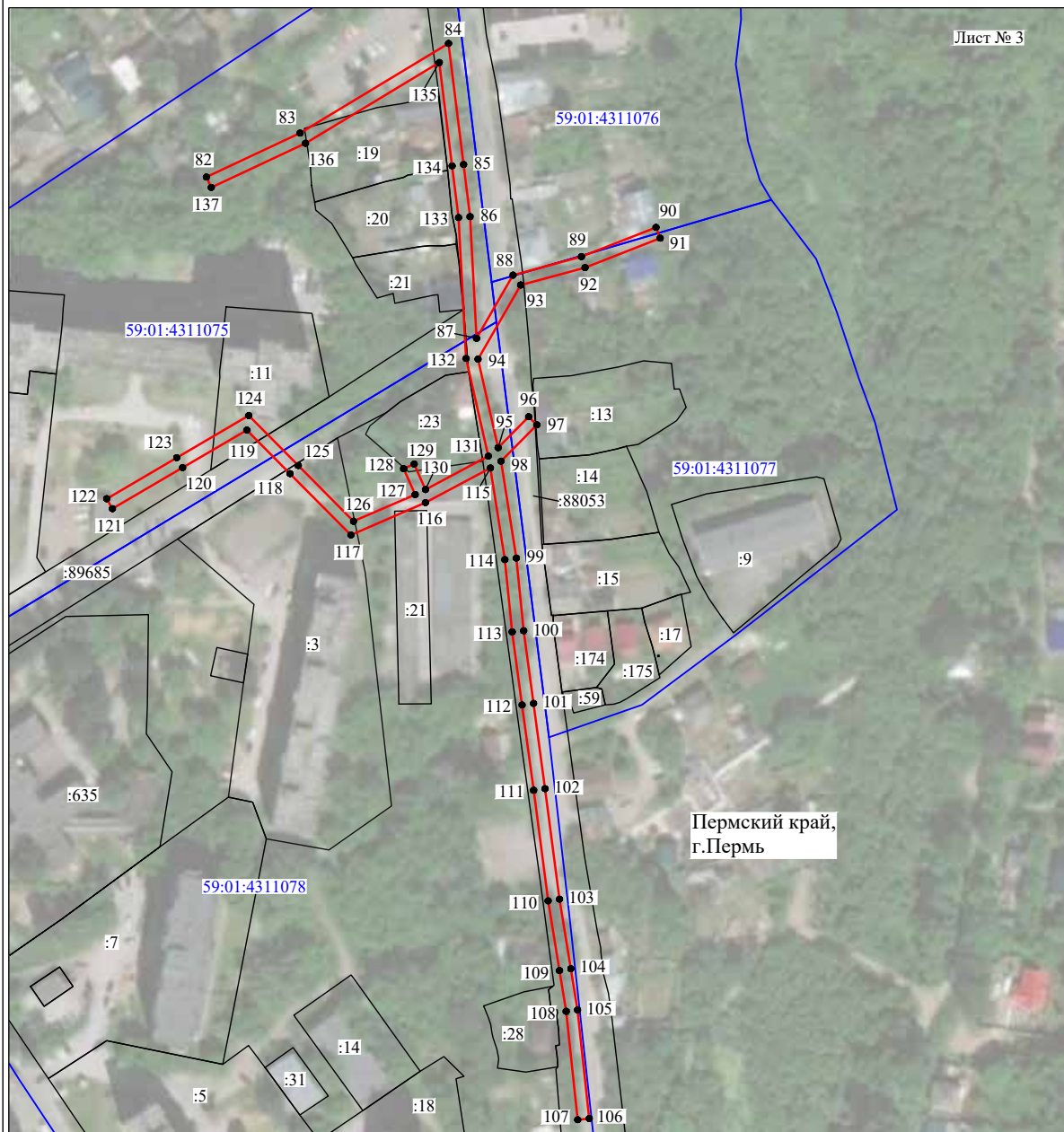


Масштаб 1:2000

Используемые условные знаки и обозначения:

- №1 - номер опоры
- граница публичного сервитута
- граница кадастрового деления
- граница населенного пункта
- граница земельного участка, имеющегося в ЕГРН
- граница ОКС, имеющаяся в ЕГРН
- граница охранной зоны, имеющейся в ЕГРН
- 59:01:4413924:34 - кадастровый номер земельного участка, имеющегося в ЕГРН
- 59:01:4413924 - номер кадастрового квартала
- 1 • - обозначение характерных точек границ

Схема расположения границ публичного сервитута объекта



Масштаб 1:2000

Используемые условные знаки и обозначения:







- | | |
|---|---|
| №1 | - номер опоры |
|  | - граница публичного сервитута |
|  | - граница кадастрового деления |
|  | - граница населенного пункта |
|  | - граница земельного участка, имеющегося в ЕГРН |
|  | - граница ОКС, имеющаяся в ЕГРН |
|  | - граница охранной зоны, имеющейся в ЕГРН |
| 59:01:4413924:34 | - кадастровый номер земельного участка, имеющегося в ЕГРН |
| 59:01:4413924 | - номер кадастрового квартала |
| 1 ● | - обозначение характерных точек границ |

Схема расположения границ публичного сервитута объекта

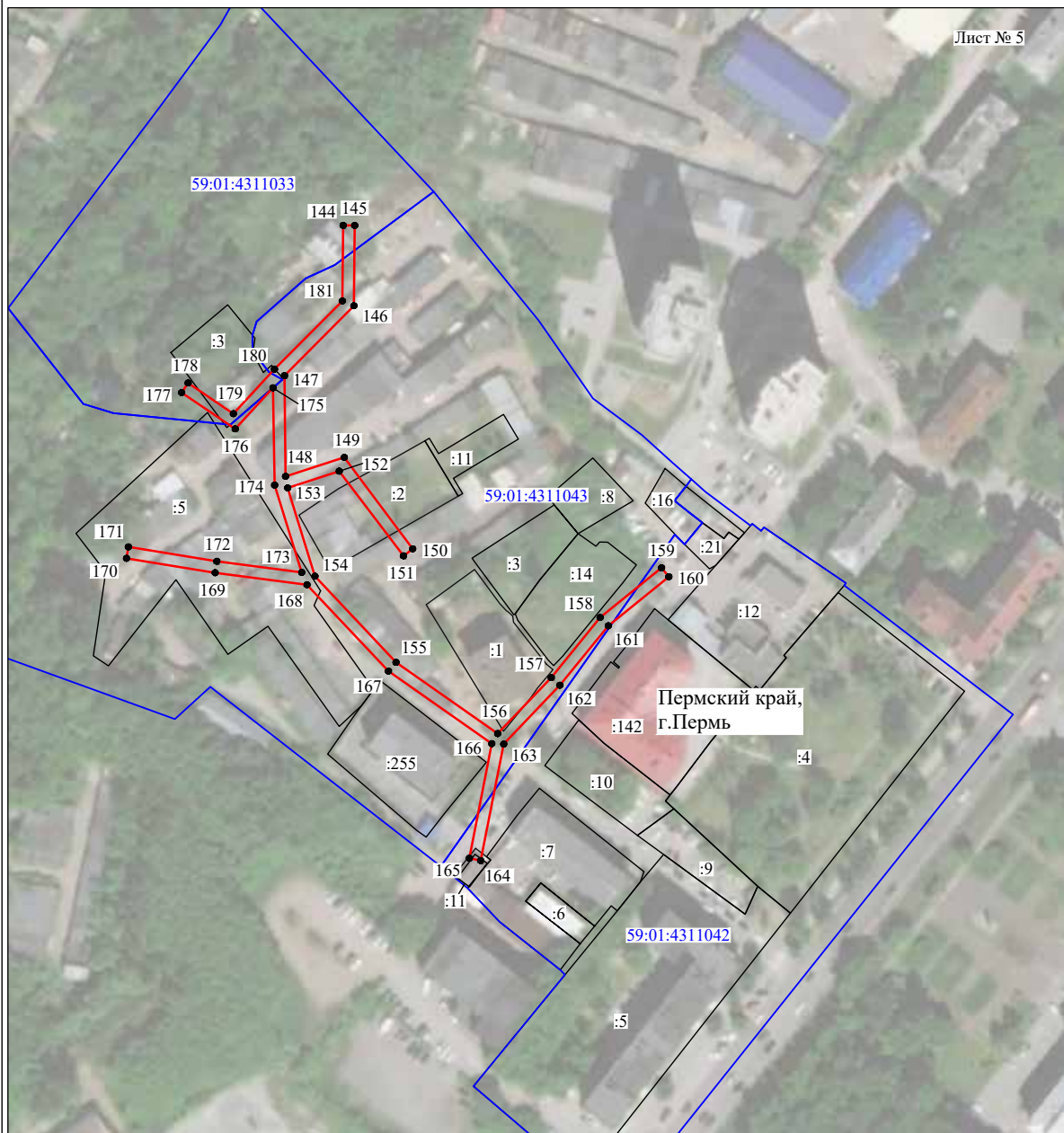


Масштаб 1:2000

Используемые условные знаки и обозначения:

- №1 - номер опоры
- - граница публичного сервитута
- - граница кадастрового деления
- - граница населенного пункта
- - граница земельного участка, имеющегося в ЕГРН
- - граница ОКС, имеющаяся в ЕГРН
- - граница охранной зоны, имеющейся в ЕГРН
- 59:01:4413924:34 - кадастровый номер земельного участка, имеющегося в ЕГРН
- 59:01:4413924 - номер кадастрового квартала
- 1 ● - обозначение характерных точек границ

Схема расположения границ публичного сервитута объекта



Масштаб 1:2000

Используемые условные знаки и обозначения:

- | | |
|------------------|---|
| №1 | - номер опоры |
| | - граница публичного сервитута |
| | - граница кадастрового деления |
| | - граница населенного пункта |
| | - граница земельного участка, имеющегося в ЕГРН |
| | - граница ОКС, имеющаяся в ЕГРН |
| | - граница охранной зоны, имеющейся в ЕГРН |
| 59:01:4413924:34 | - кадастровый номер земельного участка, имеющегося в ЕГРН |
| 59:01:4413924 | - номер кадастрового квартала |
| 1 ● | - обозначение характерных точек границ |

ОПИСАНИЕ МЕСТОПОЛОЖЕНИЯ ГРАНИЦ

Публичный сервитут для размещения объекта электросетевого хозяйства «Электросетевой комплекс Подстанции 110/35/6 кВ «Суханка» (ВЛ 0,4 кВ от ТП 6145, ВЛ 0,4 кВ от ТП 6026) (наименование объекта, местоположение границ которого описано (далее - объект)

Раздел 1		
Сведения об объекте		
№ п/п	Характеристики объекта	Описание характеристик
1	Местоположение объекта	Пермский край, город Пермь.
2	Площадь объекта +/- величина погрешности определения площади (Р+/- Дельта Р)	5192 кв.м ± 14 кв.м
3	Иные характеристики объекта	Публичный сервитут для размещения объекта электросетевого хозяйства «Электросетевой комплекс Подстанции 110/35/6 кВ «Суханка» (ВЛ 0,4 кВ от ТП 6145, ВЛ 0,4 кВ от ТП 6026) на срок 49 лет

Раздел 2

Сведения о местоположении границ объекта

1. Система координат МСК-59, зона 2					
2. Сведения о характерных точках границ объекта					
Обозначение характерных точек границ	Координаты, м		Метод определения координат характерной точки	Средняя квадратическая погрешность положения характерной точки (М), м	Описание обозначения точки на местности (при наличии)
	X	Y			
1	2	3	4	5	6
Зона(1)	-	-	-	-	-
1	513225.30	2233522.78	Метод спутниковых геодезических измерений (определений)	0.10	-
2	513236.41	2233526.97	Метод спутниковых геодезических измерений (определений)	0.10	-
3	513272.07	2233532.63	Метод спутниковых геодезических измерений (определений)	0.10	-
4	513271.44	2233556.58	Метод спутниковых геодезических измерений (определений)	0.10	-
5	513237.40	2233551.18	Метод спутниковых геодезических измерений (определений)	0.10	-
6	513230.91	2233556.54	Метод спутниковых геодезических измерений (определений)	0.10	-
7	513265.47	2233563.06	Метод спутниковых геодезических измерений (определений)	0.10	-
8	513313.82	2233571.25	Метод спутниковых геодезических измерений (определений)	0.10	-
9	513313.15	2233575.20	Метод спутниковых геодезических измерений (определений)	0.10	-
10	513264.76	2233567.00	Метод спутниковых геодезических измерений (определений)	0.10	-
11	513225.99	2233559.68	Метод спутниковых геодезических измерений (определений)	0.10	-
12	513233.52	2233530.17	Метод спутниковых геодезических измерений (определений)	0.10	-
13	513223.89	2233526.52	Метод спутниковых геодезических измерений (определений)	0.10	-
1	513225.30	2233522.78	Метод спутниковых геодезических измерений (определений)	0.10	-
Зона(2)	-	-	-	-	-
14	513214.54	2233798.15	Метод спутниковых геодезических измерений (определений)	0.10	-
15	513214.05	2233803.80	Метод спутниковых геодезических измерений (определений)	0.10	-
16	513193.39	2233820.82	Метод спутниковых геодезических измерений (определений)	0.10	-
17	513210.65	2233832.93	Метод спутниковых геодезических измерений (определений)	0.10	-
18	513215.86	2233807.26	Метод спутниковых геодезических измерений (определений)	0.10	-
19	513215.45	2233798.73	Метод спутниковых геодезических измерений (определений)	0.10	-
20	513217.11	2233798.68	Метод спутниковых геодезических измерений (определений)	0.10	-
21	513218.52	2233791.01	Метод спутниковых геодезических измерений (определений)	0.10	-
22	513196.03	2233785.48	Метод спутниковых геодезических измерений (определений)	0.10	-
23	513196.99	2233781.61	Метод спутниковых геодезических измерений (определений)	0.10	-
24	513220.89	2233787.49	Метод спутниковых геодезических измерений (определений)	0.10	-
25	513256.05	2233795.39	Метод спутниковых геодезических измерений (определений)	0.10	-
26	513255.17	2233799.29	Метод спутниковых геодезических измерений (определений)	0.10	-
27	513223.11	2233792.09	Метод спутниковых геодезических измерений (определений)	0.10	-
28	513222.46	2233793.45	Метод спутниковых геодезических измерений (определений)	0.10	-
29	513263.85	2233810.17	Метод спутниковых геодезических измерений (определений)	0.10	-
30	513294.66	2233804.79	Метод спутниковых геодезических измерений (определений)	0.10	-
31	513325.00	2233812.57	Метод спутниковых геодезических измерений (определений)	0.10	-
32	513362.57	2233819.06	Метод спутниковых геодезических измерений (определений)	0.10	-
33	513403.98	2233826.48	Метод спутниковых геодезических измерений (определений)	0.10	-
34	513403.27	2233850.43	Метод спутниковых геодезических измерений (определений)	0.10	-
35	513361.88	2233823.00	Метод спутниковых геодезических измерений (определений)	0.10	-
36	513326.00	2233816.79	Метод спутниковых геодезических измерений (определений)	0.10	-
37	513319.27	2233843.91	Метод спутниковых геодезических измерений (определений)	0.10	-
38	513314.91	2233864.08	Метод спутниковых геодезических измерений (определений)	0.10	-
39	513351.23	2233870.98	Метод спутниковых геодезических измерений (определений)	0.10	-
40	513388.02	2233878.50	Метод спутниковых геодезических измерений (определений)	0.10	-
41	513388.51	2233888.94	Метод спутниковых геодезических измерений (определений)	0.10	-
42	513380.14	2233907.21	Метод спутниковых геодезических измерений (определений)	0.10	-
43	513368.29	2233941.54	Метод спутниковых геодезических измерений (определений)	0.10	-
44	513364.51	2233940.23	Метод спутниковых геодезических измерений (определений)	0.10	-
45	513376.42	2233905.72	Метод спутниковых геодезических измерений (определений)	0.10	-

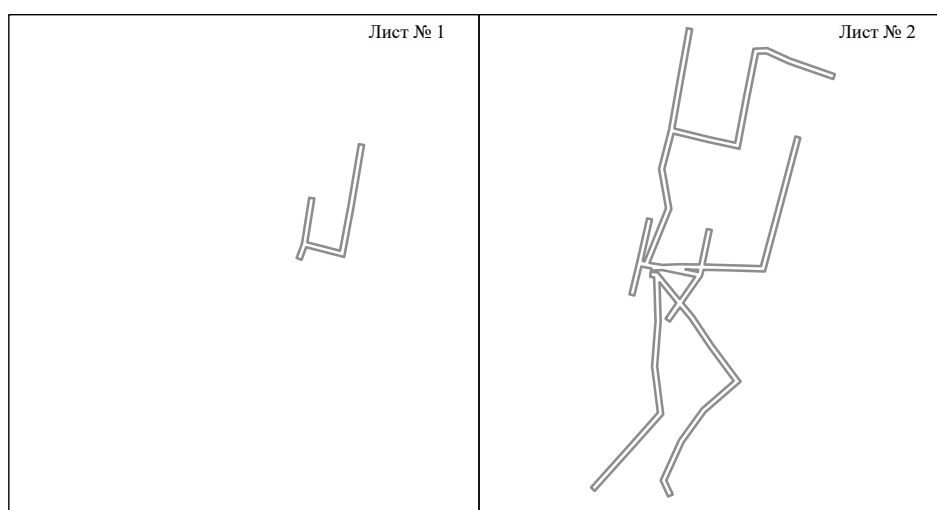
точек части границы							
1	2	3	4	5	6		
—	—	—	—	—	—		

46	513384.47	223388.16	Метод спутниковых геодезических измерений (определений)	0.10	—
47	513384.16	223388.16	Метод спутниковых геодезических измерений (определений)	0.10	—
48	513350.47	223387.90	Метод спутниковых геодезических измерений (определений)	0.10	—
49	513310.13	223386.724	Метод спутниковых геодезических измерений (определений)	0.10	—
50	513315.37	223384.01	Метод спутниковых геодезических измерений (определений)	0.10	—
51	513322.05	223381.594	Метод спутниковых геодезических измерений (определений)	0.10	—
52	513294.50	223380.88	Метод спутниковых геодезических измерений (определений)	0.10	—
53	513263.41	223381.431	Метод спутниковых геодезических измерений (определений)	0.10	—
54	513221.37	223379.32	Метод спутниковых геодезических измерений (определений)	0.10	—
55	513219.88	223380.753	Метод спутниковых геодезических измерений (определений)	0.10	—
56	513220.44	223381.944	Метод спутниковых геодезических измерений (определений)	0.10	—
57	513220.13	223383.607	Метод спутниковых геодезических измерений (определений)	0.10	—
58	513247.80	223384.189	Метод спутниковых геодезических измерений (определений)	0.10	—
59	513246.97	223384.580	Метод спутниковых геодезических измерений (определений)	0.10	—
60	513220.11	223384.010	Метод спутниковых геодезических измерений (определений)	0.10	—
61	513219.73	223388.23	Метод спутниковых геодезических измерений (определений)	0.10	—
62	513218.84	223383.99	Метод спутниковых геодезических измерений (определений)	0.10	—
63	513270.18	223389.78	Метод спутниковых геодезических измерений (определений)	0.10	—
64	513319.76	223391.083	Метод спутниковых геодезических измерений (определений)	0.10	—
65	513318.74	223391.470	Метод спутниковых геодезических измерений (определений)	0.10	—
66	513269.15	223390.165	Метод спутниковых геодезических измерений (определений)	0.10	—
67	513214.74	223387.03	Метод спутниковых геодезических измерений (определений)	0.10	—
68	513215.73	223388.13	Метод спутниковых геодезических измерений (определений)	0.10	—
69	513216.01	223383.31	Метод спутниковых геодезических измерений (определений)	0.10	—
70	513211.07	223383.15	Метод спутниковых геодезических измерений (определений)	0.10	—
71	513190.23	223382.40	Метод спутниковых геодезических измерений (определений)	0.10	—
72	513180.22	223383.168	Метод спутниковых геодезических измерений (определений)	0.10	—
73	513157.85	223384.683	Метод спутниковых геодезических измерений (определений)	0.10	—
74	513129.13	223386.27	Метод спутниковых геодезических измерений (определений)	0.10	—
75	513105.33	223384.90	Метод спутниковых геодезических измерений (определений)	0.10	—
76	513081.66	223382.85	Метод спутниковых геодезических измерений (определений)	0.10	—
77	513052.25	223381.34	Метод спутниковых геодезических измерений (определений)	0.10	—
78	513041.35	223381.550	Метод спутниковых геодезических измерений (определений)	0.10	—
79	513059.64	223381.89	Метод спутниковых геодезических измерений (определений)	0.10	—
80	513052.22	223380.93	Метод спутниковых геодезических измерений (определений)	0.10	—
81	513083.68	223382.38	Метод спутниковых геодезических измерений (определений)	0.10	—
82	513108.04	223383.93	Метод спутниковых геодезических измерений (определений)	0.10	—
83	513129.71	223386.84	Метод спутниковых геодезических измерений (определений)	0.10	—
84	513155.53	223384.57	Метод спутниковых геодезических измерений (определений)	0.10	—
85	513177.82	223382.47	Метод спутниковых геодезических измерений (определений)	0.10	—
86	513186.73	223382.02	Метод спутниковых геодезических измерений (определений)	0.10	—
87	513175.71	223381.130	Метод спутниковых геодезических измерений (определений)	0.10	—
88	513178.02	223380.83	Метод спутниковых геодезических измерений (определений)	0.10	—
89	513190.16	223381.824	Метод спутниковых геодезических измерений (определений)	0.10	—
90	513206.47	223380.01	Метод спутниковых геодезических измерений (определений)	0.10	—
91	513175.88	223380.68	Метод спутниковых геодезических измерений (определений)	0.10	—
92	513141.04	223380.27	Метод спутниковых геодезических измерений (определений)	0.10	—
93	513103.58	223380.04	Метод спутниковых геодезических измерений (определений)	0.10	—
94	513078.26	223378.540	Метод спутниковых геодезических измерений (определений)	0.10	—
95	513043.99	223375.470	Метод спутниковых геодезических измерений (определений)	0.10	—
96	513046.66	223375.172	Метод спутниковых геодезических измерений (определений)	0.10	—
97	513080.93	223378.24	Метод спутниковых геодезических измерений (определений)	0.10	—
98	513104.89	223380.84	Метод спутниковых геодезических измерений (определений)	0.10	—
99	513140.95	223379.99	Метод спутниковых геодезических измерений (определений)	0.10	—
100	513175.97	223380.07	Метод спутниковых геодезических измерений (определений)	0.10	—
101	513210.22	223380.85	Метод спутниковых геодезических измерений (определений)	0.10	—
102	513210.55	223379.81	Метод спутниковых геодезических измерений (определений)	0.10	—
14	513214.54	223379.15	Метод спутниковых геодезических измерений (определений)	0.10	—
103	513216.29	223382.29	—	—	—
104	513216.09	223383.14	Метод спутниковых геодезических измерений (определений)	0.10	—
105	513214.38	223383.77	Метод спутниковых геодезических измерений (определений)	0.10	—
103	513216.29	223382.29	Метод спутниковых геодезических измерений (определений)	0.10	—

3. Сведения о характеристиках точек части (частей) границы объекта

Обозначение характеристных	Координаты, м		Метод определения	Средняя квадратическая	Описание
	X	Y			

Схема расположения границ публичного сервитута объекта

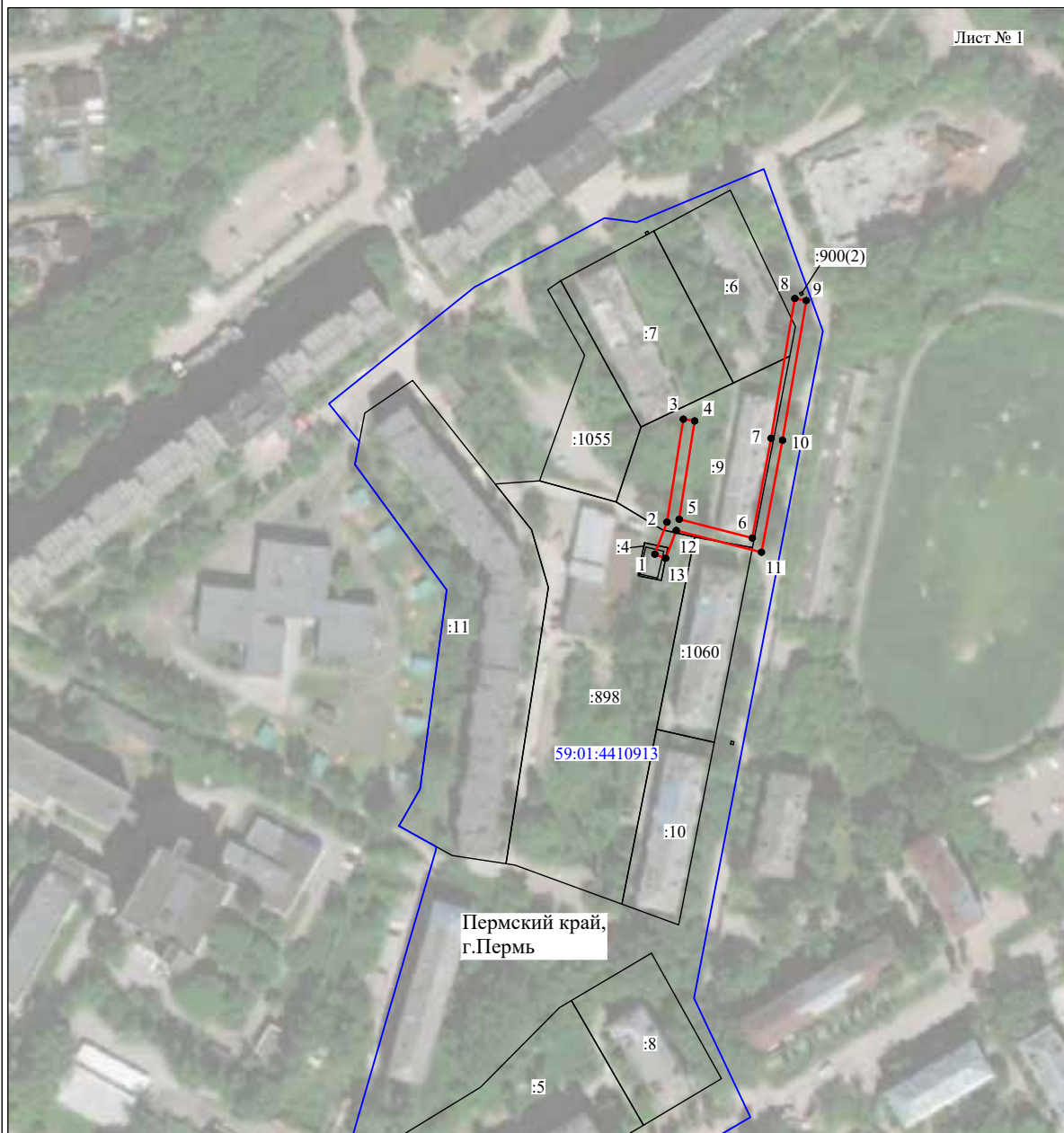


Масштаб 1:5000

Используемые условные знаки и обозначения:

——— - граница публичного сервитута

Схема расположения границ публичного сервитута объекта

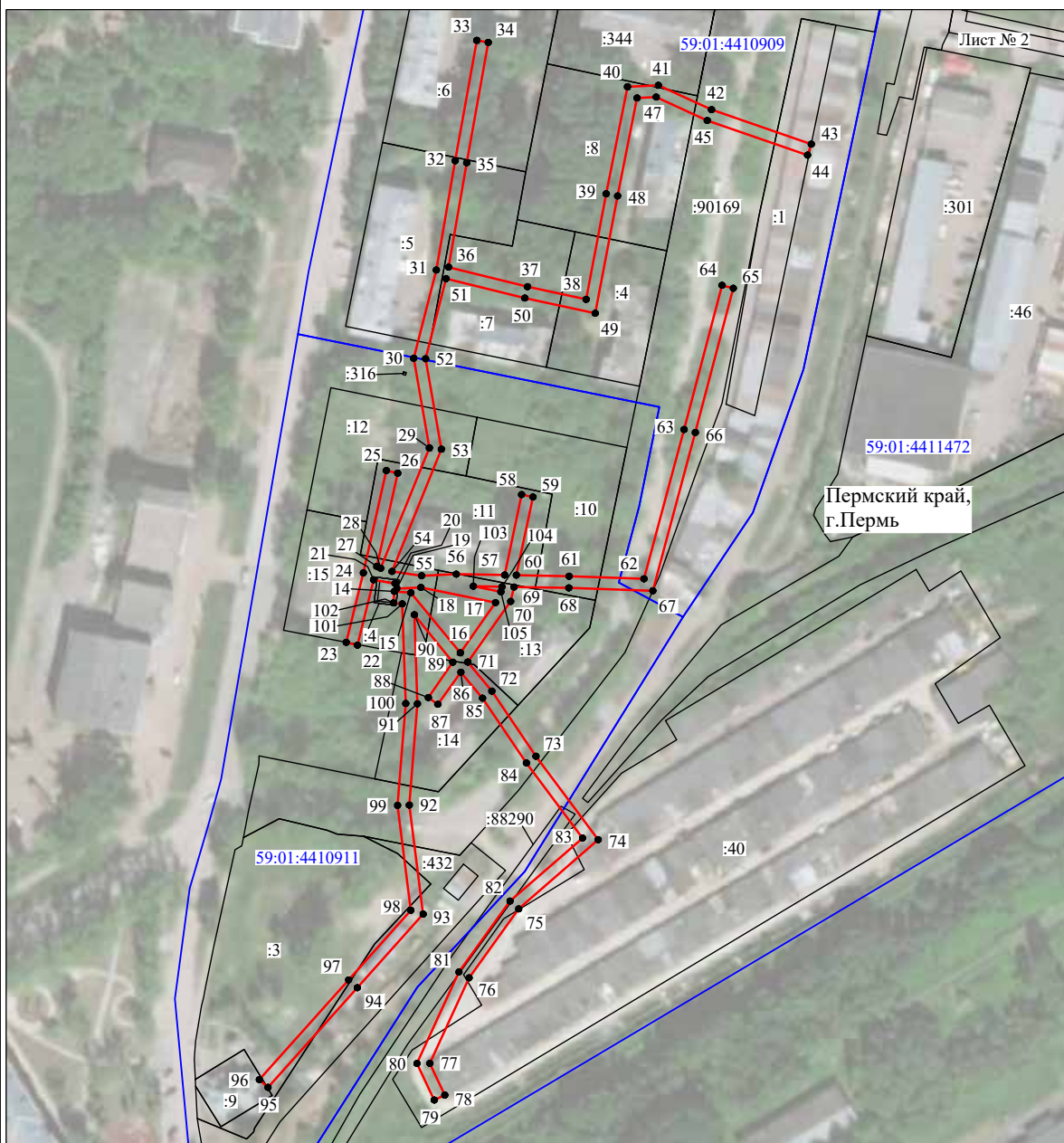


Масштаб 1:2000

Используемые условные знаки и обозначения:

- | | |
|--|---|
| №1 | - номер опоры |
| — | - граница публичного сервитута |
| — | - граница кадастрового деления |
| — | - граница населенного пункта |
| — | - граница земельного участка, имеющегося в ЕГРН |
| — | - граница ОКС, имеющаяся в ЕГРН |
| — | - граница охранной зоны, имеющейся в ЕГРН |
| 59:01:4413924:34 | - кадастровый номер земельного участка, имеющегося в ЕГРН |
| 59:01:4413924 | - номер кадастрового квартала |
| 1 ● | - обозначение характерных точек границ |

Схема расположения границ публичного сервитута объекта



Масштаб 1:2000

Используемые условные знаки и обозначения:

- №1 - номер опоры
- граница публичного сервитута
- граница кадастрового деления
- граница населенного пункта
- граница земельного участка, имеющегося в ЕГРН
- граница ОКС, имеющаяся в ЕГРН
- граница охранной зоны, имеющейся в ЕГРН
- 59:01:4413924:34 - кадастровый номер земельного участка, имеющегося в ЕГРН
- 59:01:4413924 - номер кадастрового квартала
- 1 • - обозначение характерных точек границ

ОПИСАНИЕ МЕСТОПОЛОЖЕНИЯ ГРАНИЦ

Публичный сервис для размещения объекта электросетевого хозяйства «Электросетевой комплекс Подстанция 110/35/6 кВ «Окуловская» (ВЛ 0,4 кВ от ТП 1542, ВЛ 0,4 кВ от ТП 1451)

(наименование объекта, местоположение границ которого описано (далее - объект)

Раздел 1

Сведения об объекте		
№ п/п	Характеристики объекта	Описание характеристик
1	Местоположение объекта	Пермский край, город Пермь
2	Площадь объекта +/- величина потребности определения площади (Р+/- Дельта Р)	17407 кв.м ± 28 кв.м
3	Иные характеристики объекта	Публичный сервис для размещения объекта электросетевого хозяйства «Электросетевой комплекс Подстанция 110/35/6 кВ «Окуловская» (ВЛ 0,4 кВ от ТП 1542, ВЛ 0,4 кВ от ТП 1451) на срок 49 лет

Раздел 2

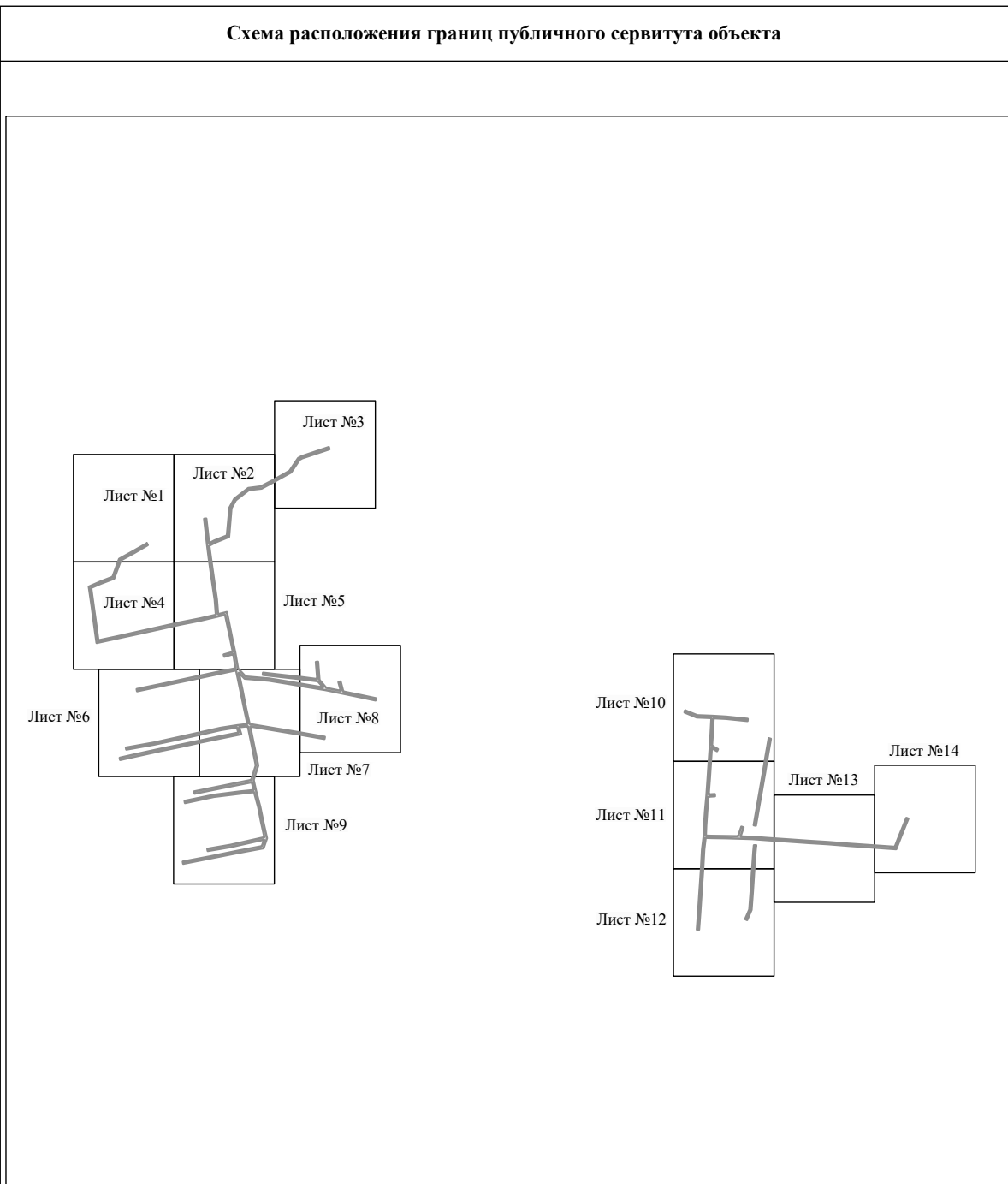
Сведения о местоположении границ объекта

1. Система координат МСК-59, зона 2

2. Сведения о характерных точках границ объекта

Обозначение характерных точек границ	Координаты, м		Метод определения координат характерной точки	Средняя квадратическая погрешность положения характерной точки (M ₀), м	Описание обозначения точки на местности (при наличии)
	X	Y			
1	2	3	4	5	6
Зона(1)	-	-	-	-	-
1	522557.14	221991.20	Метод спутниковых геодезических измерений (определений)	0.10	-
2	522553.68	2219913.18	Метод спутниковых геодезических измерений (определений)	0.10	-
3	522539.84	2219889.05	Метод спутниковых геодезических измерений (определений)	0.10	-
4	522526.12	2219864.31	Метод спутниковых геодезических измерений (определений)	0.10	-
5	522492.91	2219832.04	Метод спутниковых геодезических измерений (определений)	0.10	-
6	522483.69	2219827.95	Метод спутниковых геодезических измерений (определений)	0.10	-
7	522476.03	2219810.27	Метод спутниковых геодезических измерений (определений)	0.10	-
8	522441.61	2219815.02	Метод спутниковых геодезических измерений (определений)	0.10	-
9	522441.00	2219819.17	Метод спутниковых геодезических измерений (определений)	0.10	-
10	522380.67	2219823.04	Метод спутниковых геодезических измерений (определений)	0.10	-
11	522388.86	2219860.67	Метод спутниковых геодезических измерений (определений)	0.10	-
12	522397.10	2219898.06	Метод спутниковых геодезических измерений (определений)	0.10	-
13	522406.12	2219939.10	Метод спутниковых геодезических измерений (определений)	0.10	-
14	522413.31	2219971.70	Метод спутниковых геодезических измерений (определений)	0.10	-
15	522430.55	2220008.21	Метод спутниковых геодезических измерений (определений)	0.10	-
16	522427.28	2220037.10	Метод спутниковых геодезических измерений (определений)	0.10	-
17	522454.82	2220034.62	Метод спутниковых геодезических измерений (определений)	0.10	-
18	522476.84	2220031.50	Метод спутниковых геодезических измерений (определений)	0.10	-
19	522507.10	2220027.19	Метод спутниковых геодезических измерений (определений)	0.10	-
20	522530.61	2220023.81	Метод спутниковых геодезических измерений (определений)	0.10	-
21	522553.47	2220020.92	Метод спутниковых геодезических измерений (определений)	0.10	-
22	522601.71	2220015.50	Метод спутниковых геодезических измерений (определений)	0.10	-
23	522602.16	2220019.47	Метод спутниковых геодезических измерений (определений)	0.10	-
24	522556.94	2220024.56	Метод спутниковых геодезических измерений (определений)	0.10	-
25	522562.30	2220034.17	Метод спутниковых геодезических измерений (определений)	0.10	-
26	522571.43	2220057.04	Метод спутниковых геодезических измерений (определений)	0.10	-
27	522622.20	2220061.50	Метод спутниковых геодезических измерений (определений)	0.10	-
28	522638.10	2220070.30	Метод спутниковых геодезических измерений (определений)	0.10	-
29	522657.67	2220095.76	Метод спутниковых геодезических измерений (определений)	0.10	-
30	522660.35	2220118.72	Метод спутниковых геодезических измерений (определений)	0.10	-
31	522672.56	2220141.86	Метод спутниковых геодезических измерений (определений)	0.10	-
32	522688.90	2220171.03	Метод спутниковых геодезических измерений (определений)	0.10	-
33	522712.18	2220186.55	Метод спутниковых геодезических измерений (определений)	0.10	-
34	522715.35	2220192.69	Метод спутниковых геодезических измерений (определений)	0.10	-
35	522731.87	2220242.28	Метод спутниковых геодезических измерений (определений)	0.10	-
36	522728.07	2220243.54	Метод спутниковых геодезических измерений (определений)	0.10	-
37	522711.65	2220194.25	Метод спутниковых геодезических измерений (определений)	0.10	-
38	522709.10	2220189.31	Метод спутниковых геодезических измерений (определений)	0.10	-
39	522685.90	2220173.86	Метод спутниковых геодезических измерений (определений)	0.10	-
40	522669.06	2220143.80	Метод спутниковых геодезических измерений (определений)	0.10	-
41	522656.47	2220119.94	Метод спутниковых геодезических измерений (определений)	0.10	-
42	522653.83	2220097.32	Метод спутниковых геодезических измерений (определений)	0.10	-
43	522635.44	2220073.40	Метод спутниковых геодезических измерений (определений)	0.10	-
44	522621.00	2220065.42	Метод спутниковых геодезических измерений (определений)	0.10	-
45	522568.63	2220060.82	Метод спутниковых геодезических измерений (определений)	0.10	-
46	522558.68	2220035.89	Метод спутниковых геодезических измерений (определений)	0.10	-
47	522552.62	2220025.06	Метод спутниковых геодезических измерений (определений)	0.10	-
48	522531.15	2220027.77	Метод спутниковых геодезических измерений (определений)	0.10	-

Схема расположения границ публичного сервитута объекта

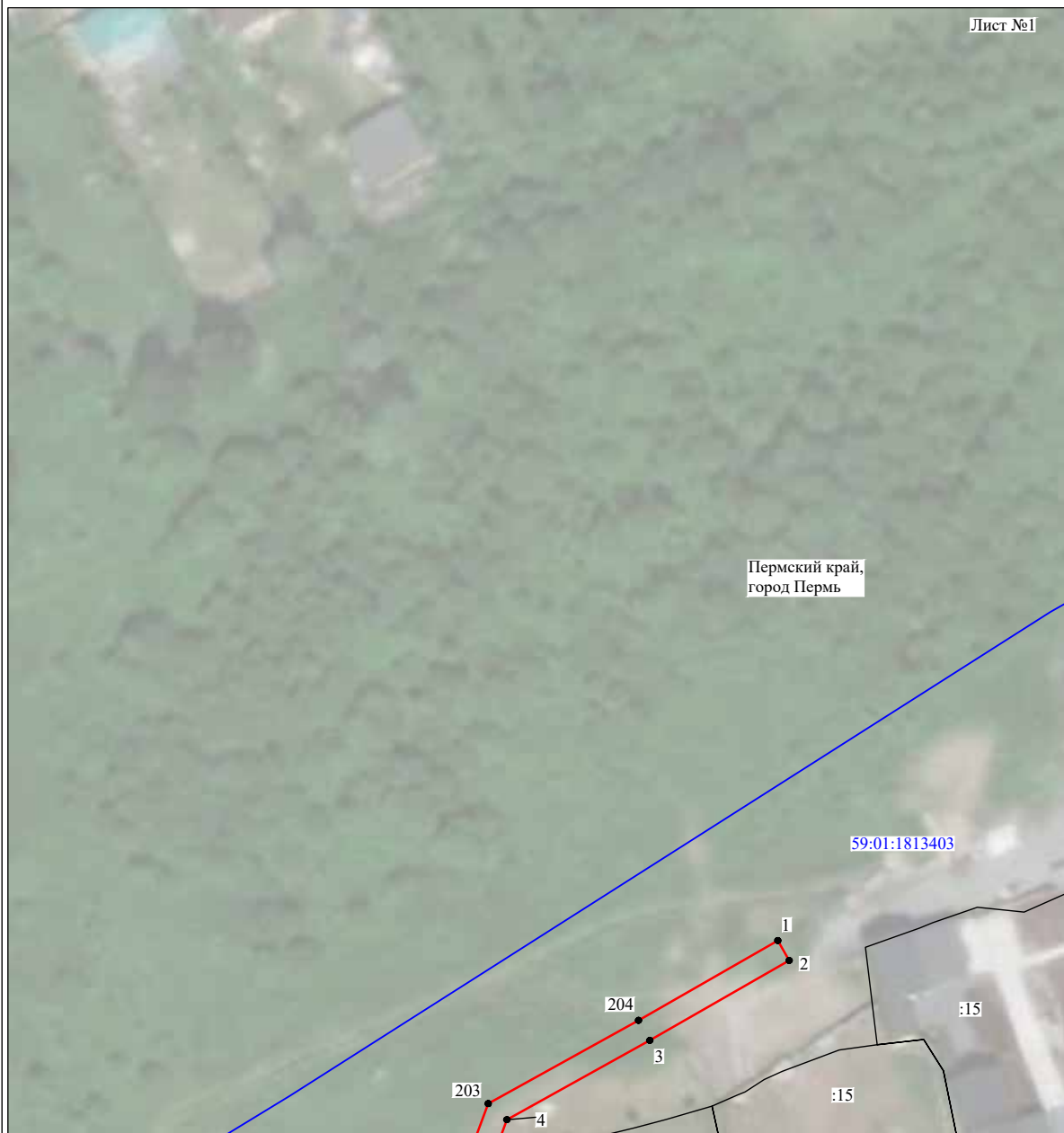


Масштаб 1:10000

Используемые условные знаки и обозначения:

————— - граница публичного сервитута

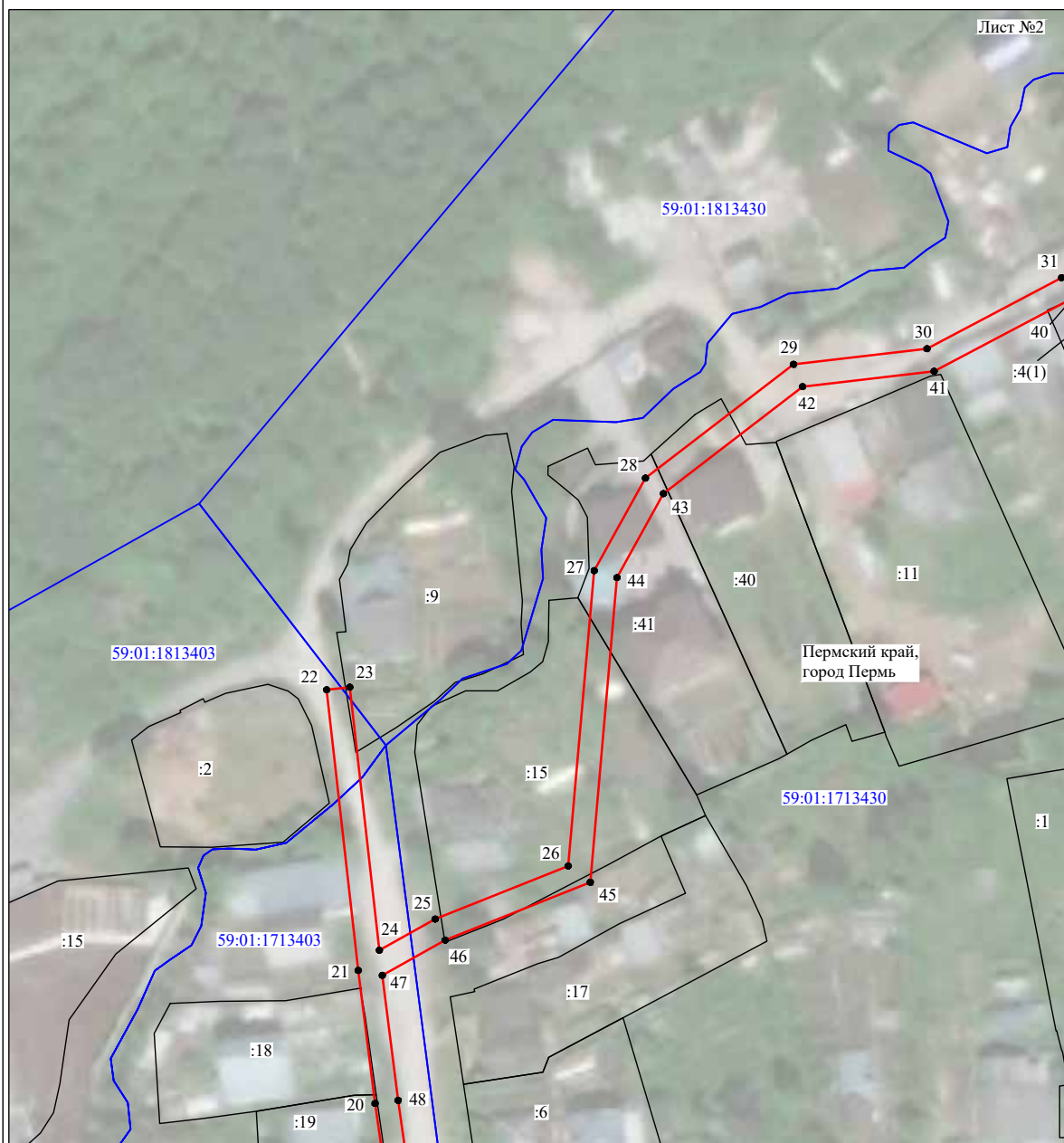
Схема расположения границ публичного сервитута объекта



Используемые условные знаки и обозначения:

- | | |
|---------------------------------------|---|
| №1 | - номер опоры |
| — | - граница публичного сервитута |
| — | - граница кадастрового деления |
| — | - граница населенного пункта |
| — | - граница земельного участка, имеющегося в ЕГРН |
| — | - граница ОКС, имеющаяся в ЕГРН |
| — | - граница охранной зоны, имеющейся в ЕГРН |
| 59:01:4413924:34 | - кадастровый номер земельного участка, имеющегося в ЕГРН |
| 59:01:4413924 | - номер кадастрового квартала |
| 1 ● | - обозначение характерных точек границ |

Схема расположения границ публичного сервитута объекта



Масштаб 1:1000

Используемые условные знаки и обозначения:

- №1 - номер опоры
- - граница публичного сервитута
- - граница кадастрового деления
- - граница населенного пункта
- - граница земельного участка, имеющегося в ЕГРН
- - граница ОКС, имеющаяся в ЕГРН
- - граница охранной зоны, имеющейся в ЕГРН
- 59:01:4413924:34 - кадастровый номер земельного участка, имеющегося в ЕГРН
- 59:01:4413924 - номер кадастрового квартала
- 1 ● - обозначение характерных точек границ

Схема расположения границ публичного сервитута объекта

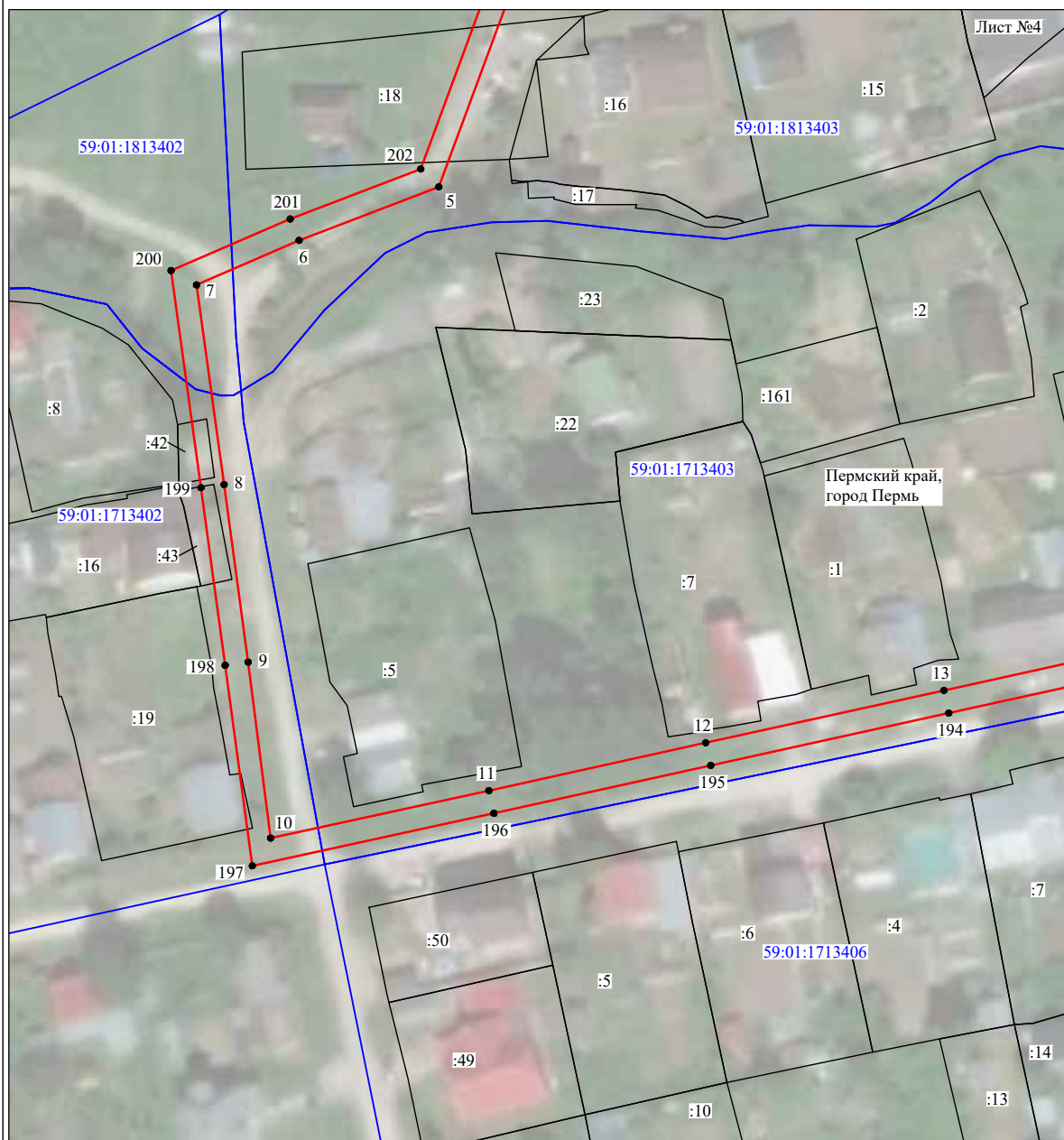


Масштаб 1:1000

Используемые условные знаки и обозначения:

- | | |
|------------------|---|
| №1 | - номер опоры |
| | - граница публичного сервитута |
| | - граница кадастрового деления |
| | - граница населенного пункта |
| | - граница земельного участка, имеющегося в ЕГРН |
| | - граница ОКС, имеющаяся в ЕГРН |
| | - граница охранной зоны, имеющейся в ЕГРН |
| 59:01:4413924:34 | - кадастровый номер земельного участка, имеющегося в ЕГРН |
| 59:01:4413924 | - номер кадастрового квартала |
| 1 ● | - обозначение характерных точек границ |

Схема расположения границ публичного сервитута объекта

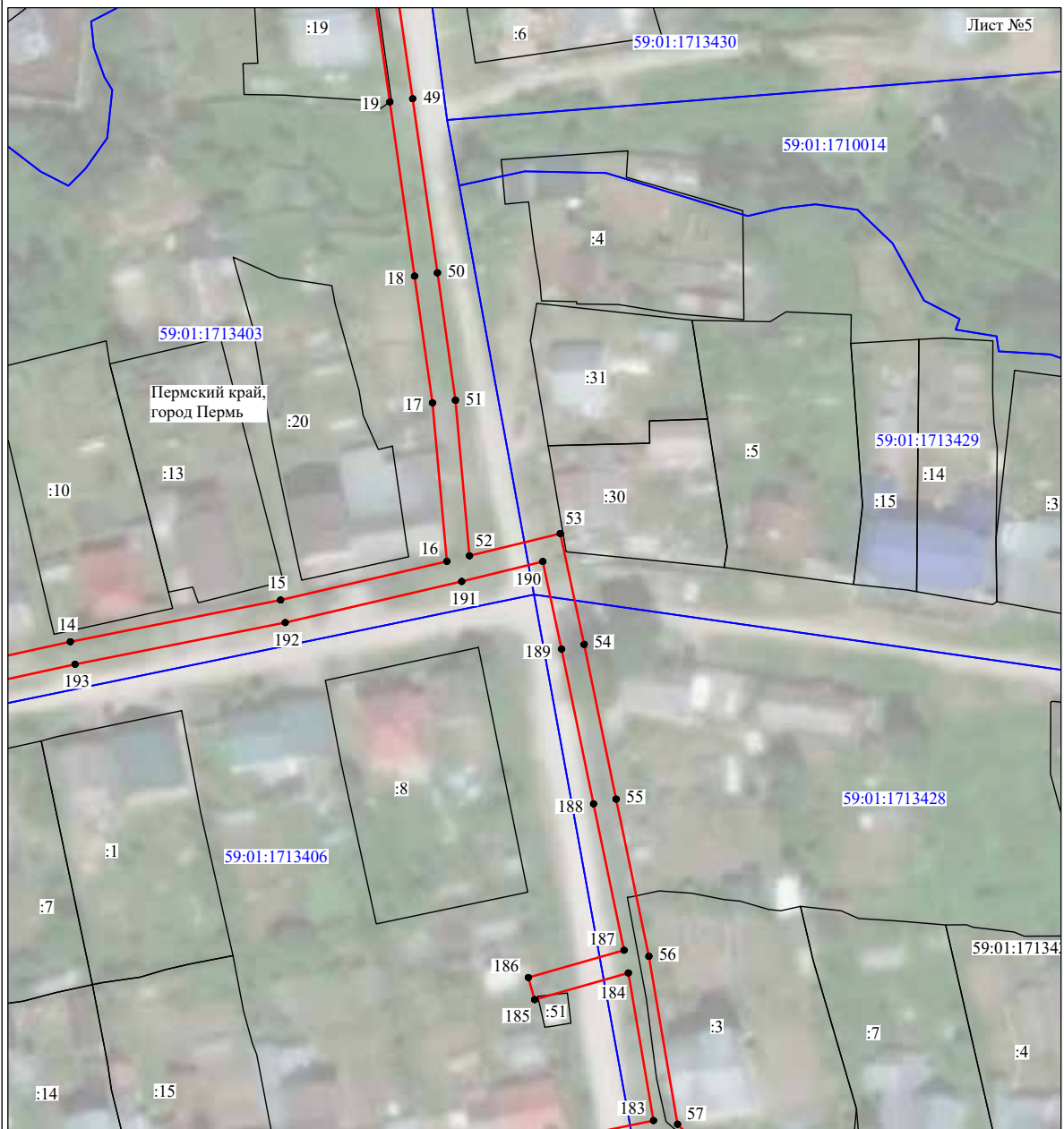


Масштаб 1:1000

Используемые условные знаки и обозначения:

- №1 - номер опоры
- - граница публичного сервитута
- - граница кадастрового деления
- - граница населенного пункта
- граница земельного участка, имеющегося в ЕГРН
- граница ОКС, имеющаяся в ЕГРН
- граница охранной зоны, имеющейся в ЕГРН
- 59:01:4413924:34 - кадастровый номер земельного участка, имеющегося в ЕГРН
- 59:01:4413924 - номер кадастрового квартала
- 1 ● - обозначение характерных точек границ

Схема расположения границ публичного сервитута объекта



Масштаб 1:1000

Используемые условные знаки и обозначения:







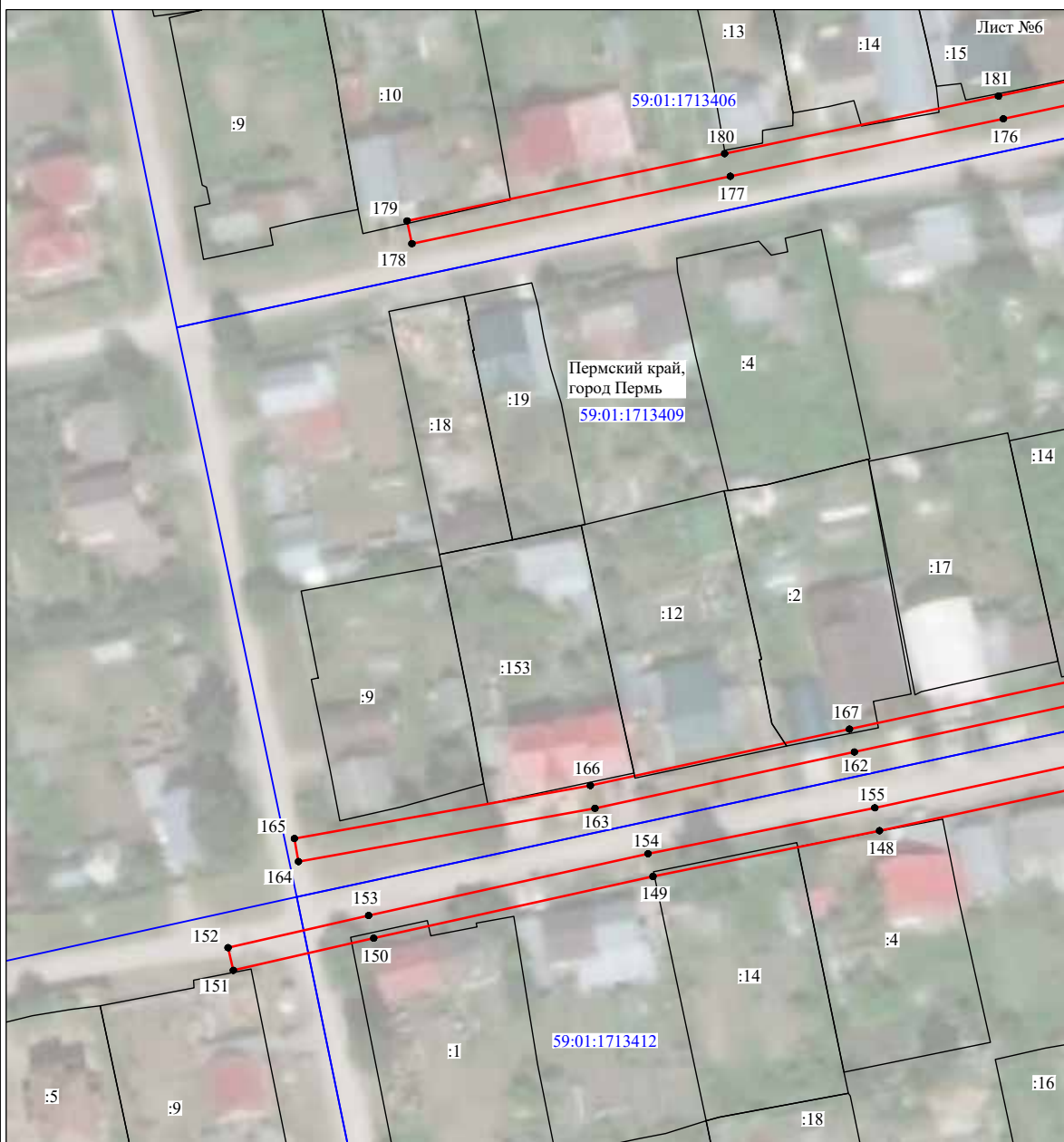
- | | |
|---|---|
| №1 | - номер опоры |
|  | - граница публичного сервитута |
|  | - граница кадастрового деления |
|  | - граница населенного пункта |
|  | - граница земельного участка, имеющегося в ЕГРН |
|  | - граница ОКС, имеющаяся в ЕГРН |
|  | - граница охранной зоны, имеющейся в ЕГРН |
| 59:01:4413924:34 | - кадастровый номер земельного участка, имеющегося в ЕГРН |
| 59:01:4413924 | - номер кадастрового квартала |
| 1 ● | - обозначение характерных точек границ |

Схема расположения границ публичного сервитута объекта

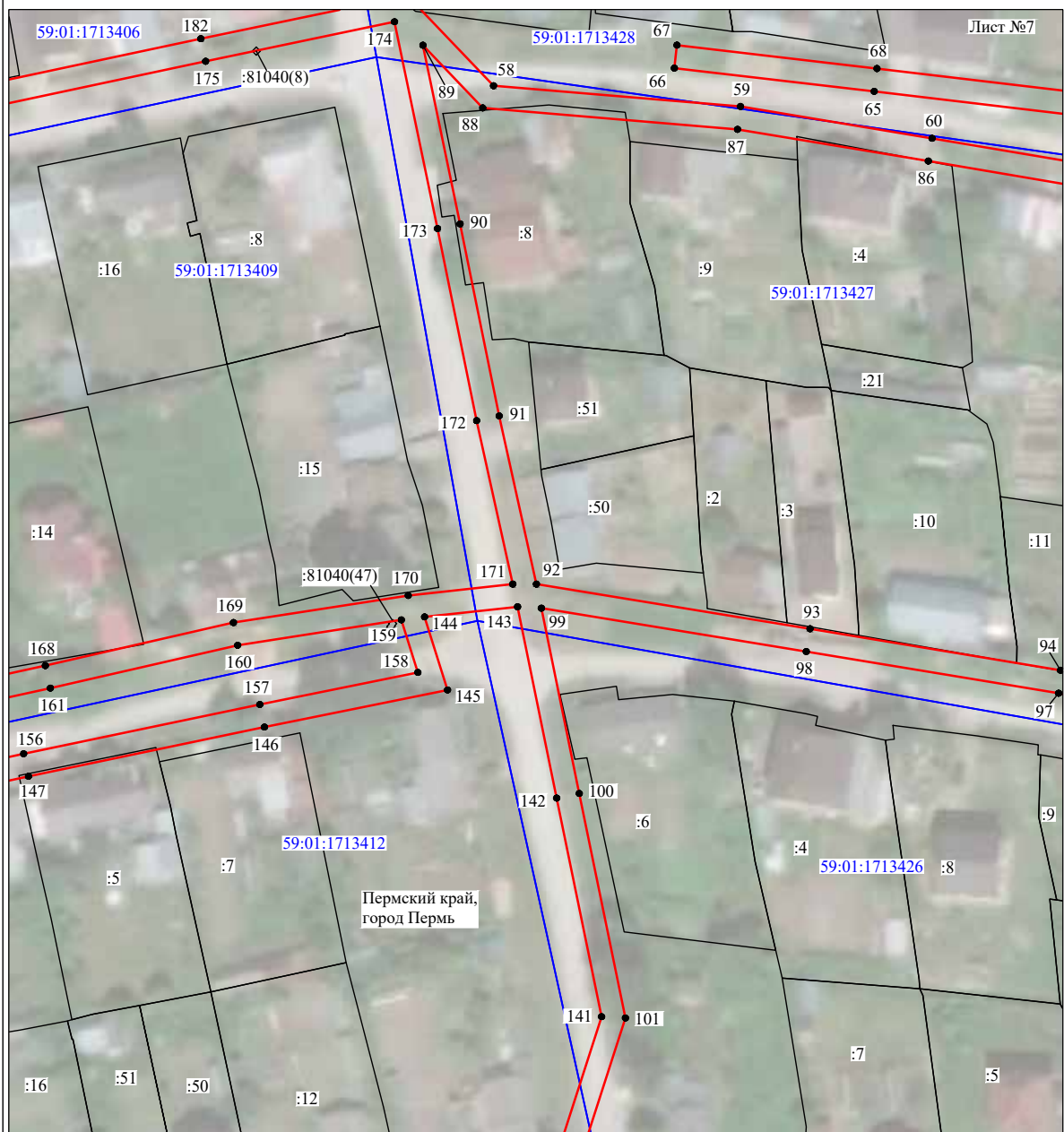


Масштаб 1:1000

Используемые условные знаки и обозначения:

- | | |
|------------------|---|
| №1 | - номер опоры |
| | - граница публичного сервитута |
| | - граница кадастрового деления |
| | - граница населенного пункта |
| | - граница земельного участка, имеющегося в ЕГРН |
| | - граница ОКС, имеющаяся в ЕГРН |
| | - граница охранной зоны, имеющейся в ЕГРН |
| 59:01:4413924:34 | - кадастровый номер земельного участка, имеющегося в ЕГРН |
| 59:01:4413924 | - номер кадастрового квартала |
| 1 ● | - обозначение характерных точек границ |

Схема расположения границ публичного сервитута объекта

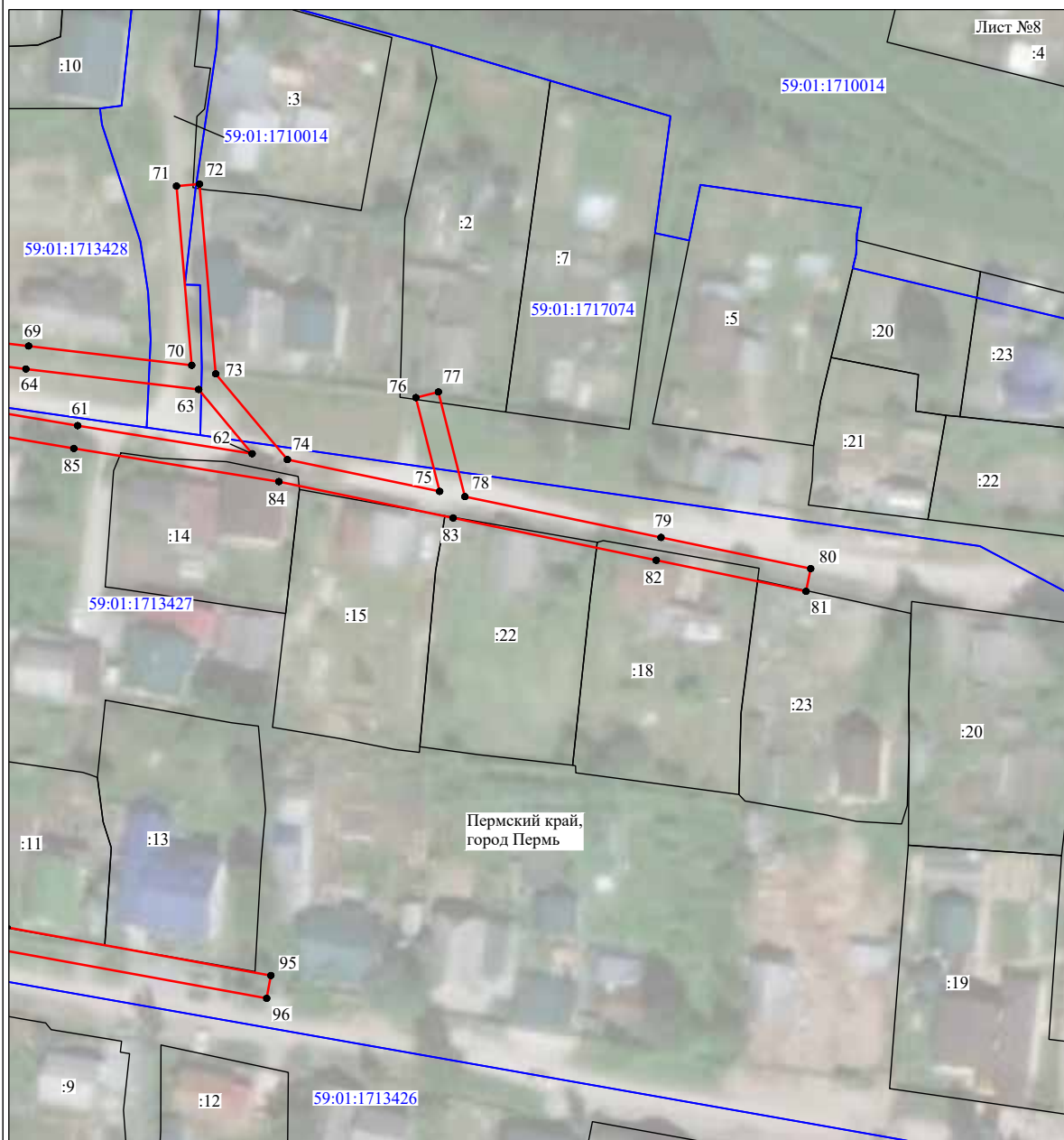


Масштаб 1:1000

Используемые условные знаки и обозначения:

- | | |
|------------------|---|
| №1 | - номер опоры |
| | - граница публичного сервитута |
| | - граница кадастрового деления |
| | - граница населенного пункта |
| | - граница земельного участка, имеющегося в ЕГРН |
| | - граница ОКС, имеющаяся в ЕГРН |
| | - граница охранной зоны, имеющейся в ЕГРН |
| 59:01:4413924:34 | - кадастровый номер земельного участка, имеющегося в ЕГРН |
| 59:01:4413924 | - номер кадастрового квартала |
| 1 ● | - обозначение характерных точек границ |

Схема расположения границ публичного сервитута объекта

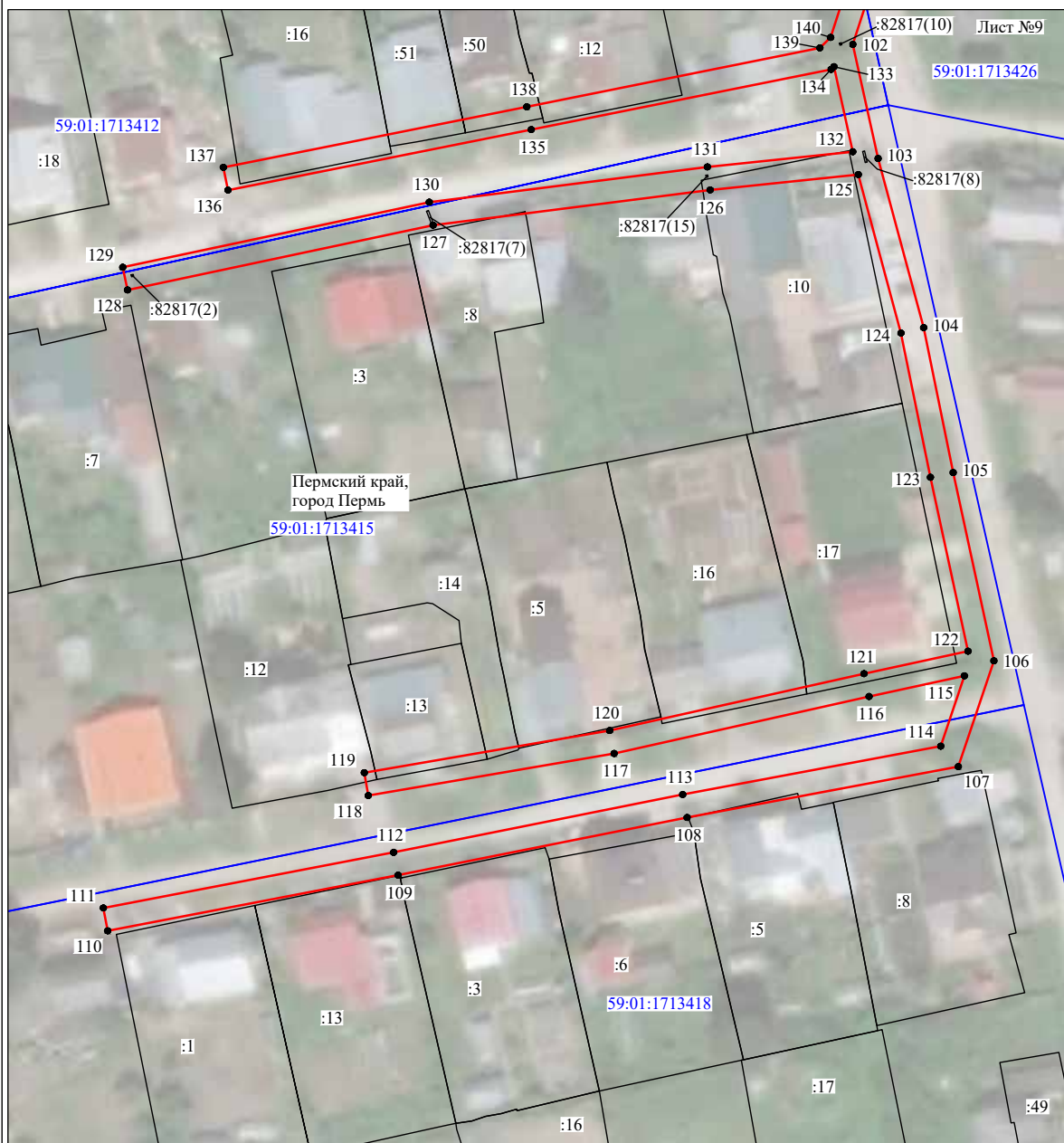


Масштаб 1:1000

Используемые условные знаки и обозначения:

- №1 - номер опоры
- граница публичного сервитута
- граница кадастрового деления
- граница населенного пункта
- граница земельного участка, имеющегося в ЕГРН
- граница ОКС, имеющаяся в ЕГРН
- граница охранной зоны, имеющейся в ЕГРН
- 59:01:4413924:34 - кадастровый номер земельного участка, имеющегося в ЕГРН
- 59:01:4413924 - номер кадастрового квартала
- 1 • - обозначение характерных точек границ

Схема расположения границ публичного сервитута объекта

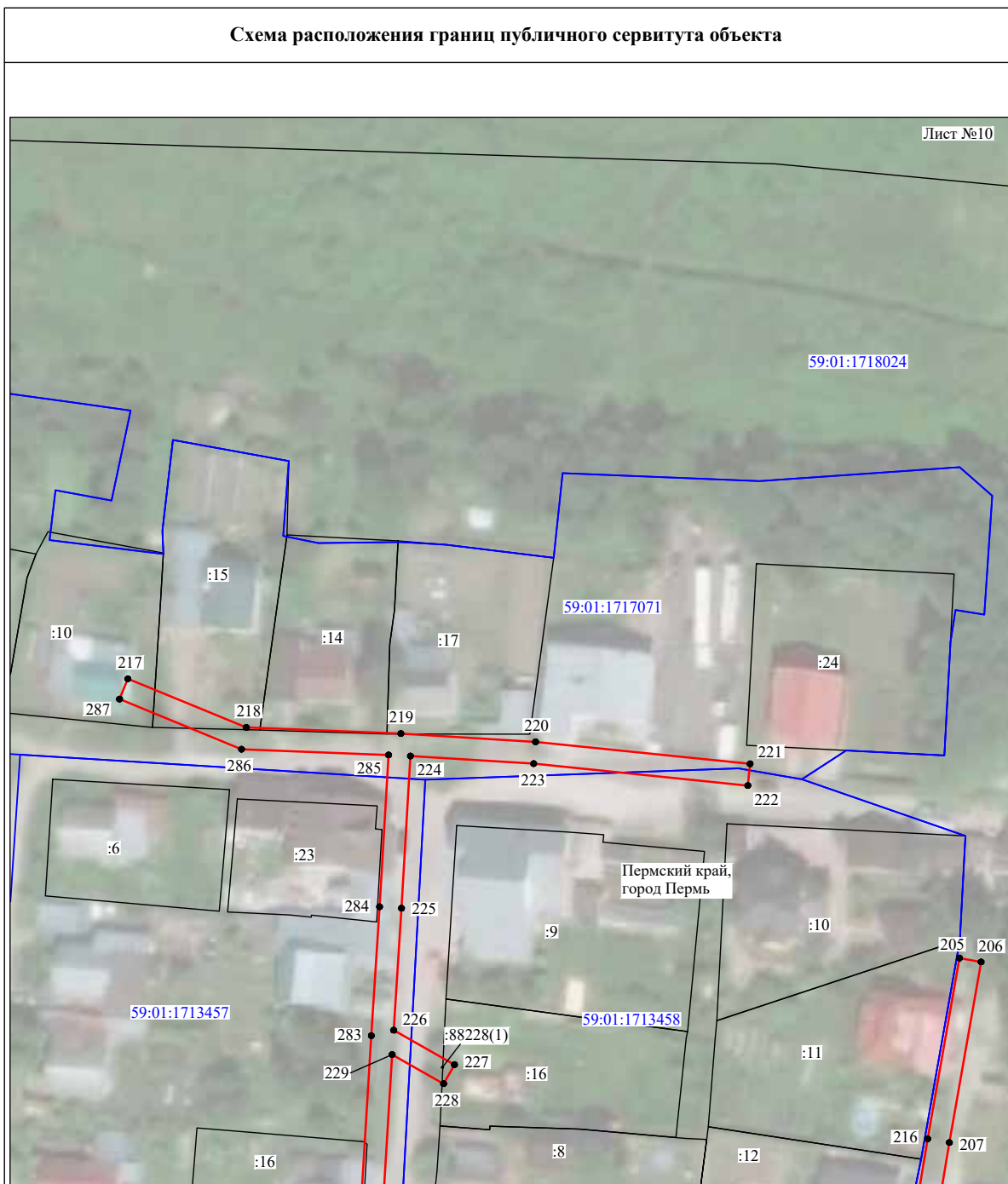


Масштаб 1:1000

Используемые условные знаки и обозначения:

- | | |
|--|---|
| №1 | - номер опоры |
| — | - граница публичного сервитута |
| — | - граница кадастрового деления |
| — | - граница населенного пункта |
| — | - граница земельного участка, имеющегося в ЕГРН |
| — | - граница ОКС, имеющаяся в ЕГРН |
| — | - граница охранной зоны, имеющейся в ЕГРН |
| 59:01:4413924:34 | - кадастровый номер земельного участка, имеющегося в ЕГРН |
| 59:01:4413924 | - номер кадастрового квартала |
| 1 ● | - обозначение характерных точек границ |

Схема расположения границ публичного сервитута объекта



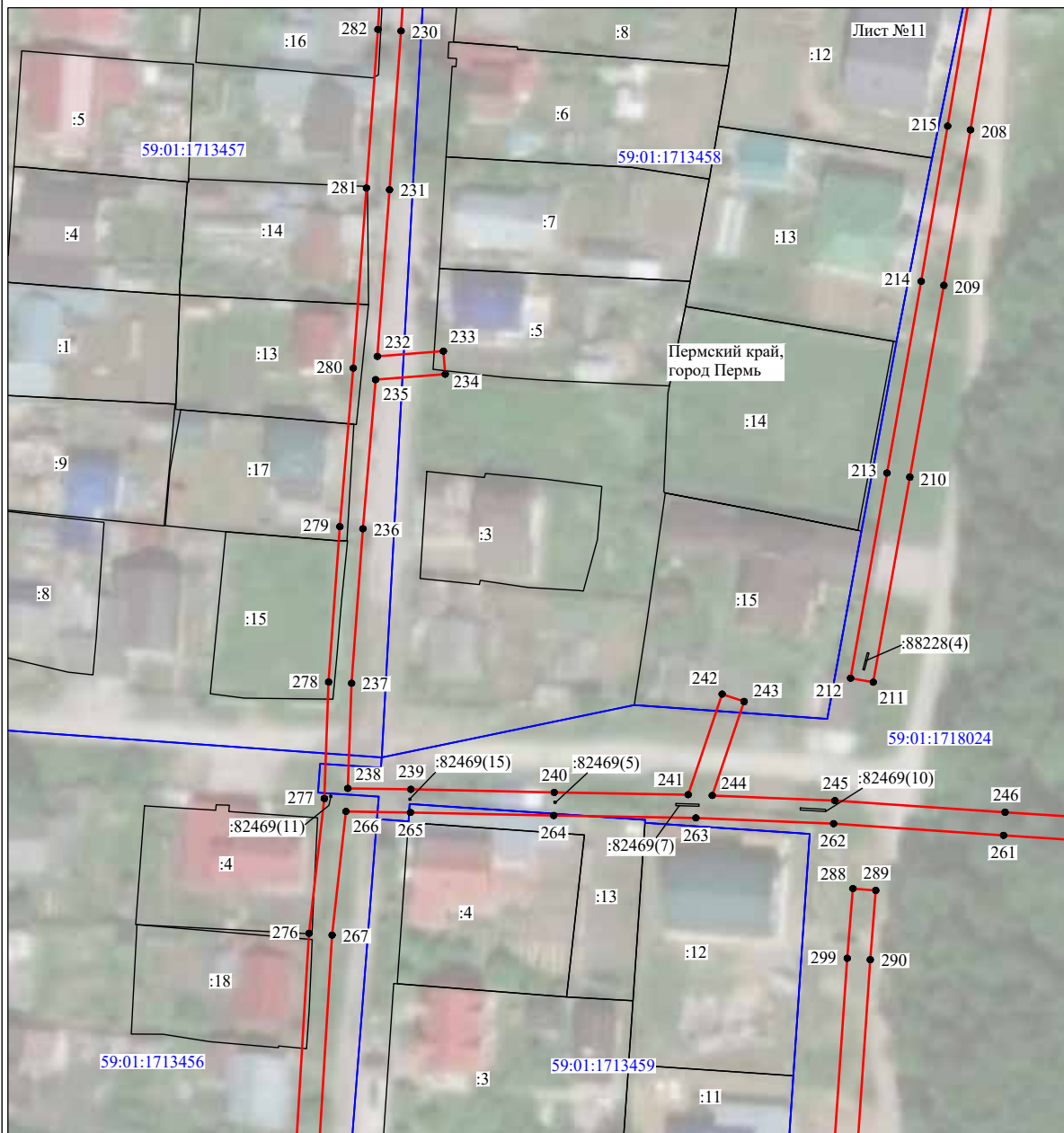
Лист №10

Масштаб 1:1000

Используемые условные знаки и обозначения:

- №1 - номер опоры
- граница публичного сервитута
- граница кадастрового деления
- граница населенного пункта
- граница земельного участка, имеющегося в ЕГРН
- граница ОКС, имеющаяся в ЕГРН
- граница охранной зоны, имеющейся в ЕГРН
- 59:01:4413924:34 - кадастровый номер земельного участка, имеющегося в ЕГРН
- 59:01:4413924 - номер кадастрового квартала
- 1 • - обозначение характерных точек границ

Схема расположения границ публичного сервитута объекта



Масштаб 1:1000

Используемые условные знаки и обозначения:

- | | |
|------------------|---|
| №1 | - номер опоры |
| | - граница публичного сервитута |
| | - граница кадастрового деления |
| | - граница населенного пункта |
| | - граница земельного участка, имеющегося в ЕГРН |
| | - граница ОКС, имеющаяся в ЕГРН |
| | - граница охранной зоны, имеющейся в ЕГРН |
| 59:01:4413924:34 | - кадастровый номер земельного участка, имеющегося в ЕГРН |
| 59:01:4413924 | - номер кадастрового квартала |
| 1 ● | - обозначение характерных точек границ |

Схема расположения границ публичного сервитута объекта



Масштаб 1:1000

Используемые условные знаки и обозначения:

- | | |
|------------------|---|
| №1 | - номер опоры |
| | - граница публичного сервитута |
| | - граница кадастрового деления |
| | - граница населенного пункта |
| | - граница земельного участка, имеющегося в ЕГРН |
| | - граница ОКС, имеющаяся в ЕГРН |
| | - граница охранной зоны, имеющейся в ЕГРН |
| 59:01:4413924:34 | - кадастровый номер земельного участка, имеющегося в ЕГРН |
| 59:01:4413924 | - номер кадастрового квартала |
| 1 ● | - обозначение характерных точек границ |

Схема расположения границ публичного сервитута объекта

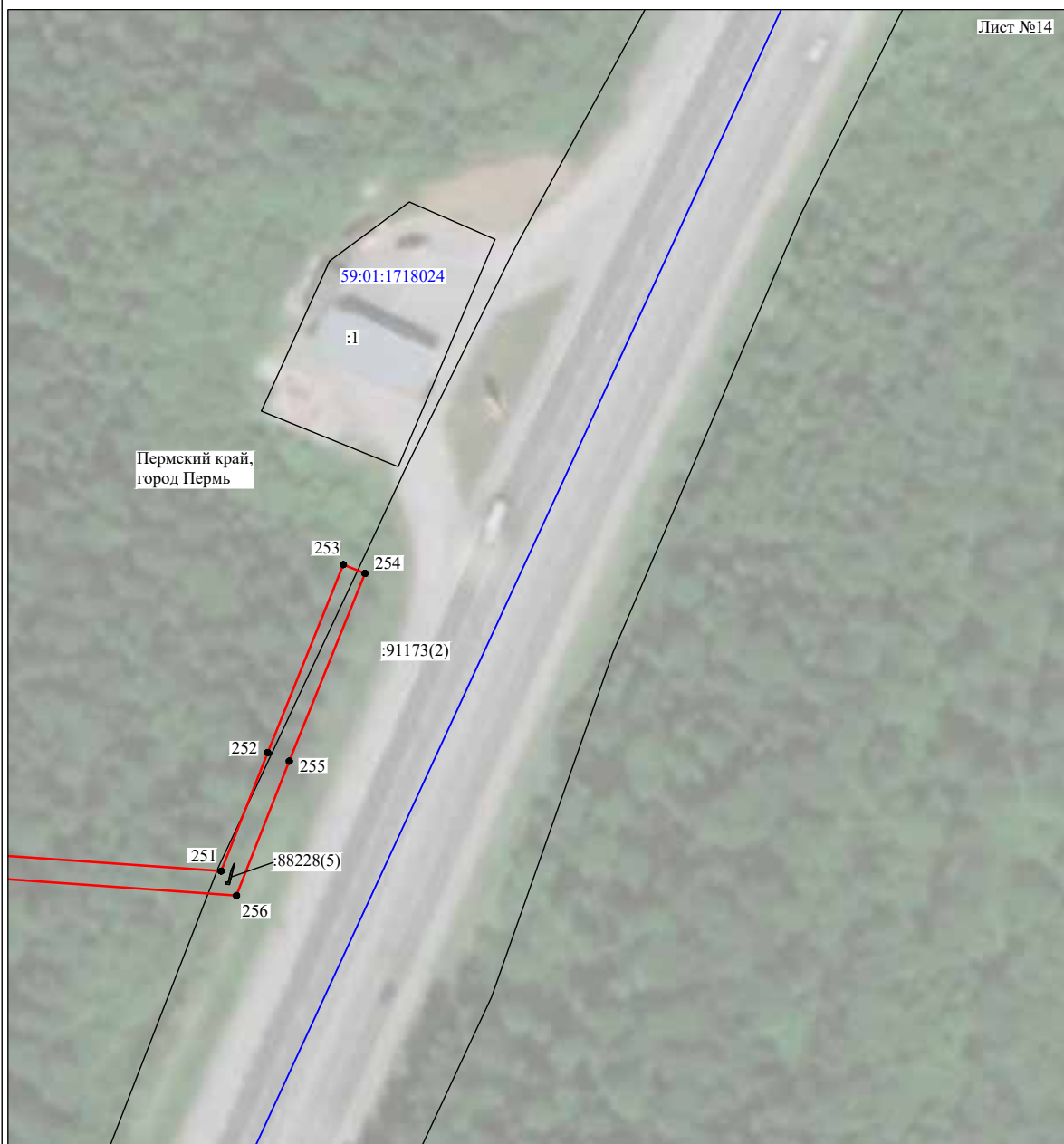


Масштаб 1:1000

Используемые условные знаки и обозначения:

- | | |
|--|---|
| №1 | - номер опоры |
| — | - граница публичного сервитута |
| — | - граница кадастрового деления |
| — | - граница населенного пункта |
| — | - граница земельного участка, имеющегося в ЕГРН |
| — | - граница ОКС, имеющаяся в ЕГРН |
| — | - граница охранной зоны, имеющейся в ЕГРН |
| 59:01:4413924:34 | - кадастровый номер земельного участка, имеющегося в ЕГРН |
| 59:01:4413924 | - номер кадастрового квартала |
| 1 ● | - обозначение характерных точек границ |

Схема расположения границ публичного сервитута объекта



Масштаб 1:1000

Используемые условные знаки и обозначения:

- | | |
|------------------|---|
| №1 | - номер опоры |
| | - граница публичного сервитута |
| | - граница кадастрового деления |
| | - граница населенного пункта |
| | - граница земельного участка, имеющегося в ЕГРН |
| | - граница ОКС, имеющаяся в ЕГРН |
| | - граница охранной зоны, имеющейся в ЕГРН |
| 59:01:4413924:34 | - кадастровый номер земельного участка, имеющегося в ЕГРН |
| 59:01:4413924 | - номер кадастрового квартала |
| 1 ● | - обозначение характерных точек границ |

ОПИСАНИЕ МЕСТОПОЛОЖЕНИЯ ГРАНИЦ

Публичный сервитут для размещения объекта электросетевого хозяйства «Электросетевой комплекс Подстанция 35/6 кВ «Лесозаводская» (ВЛ 0,4 кВ от ТП 1750)

(наименование объекта, местоположение границ которого описано (далее - объект))

Раздел 1

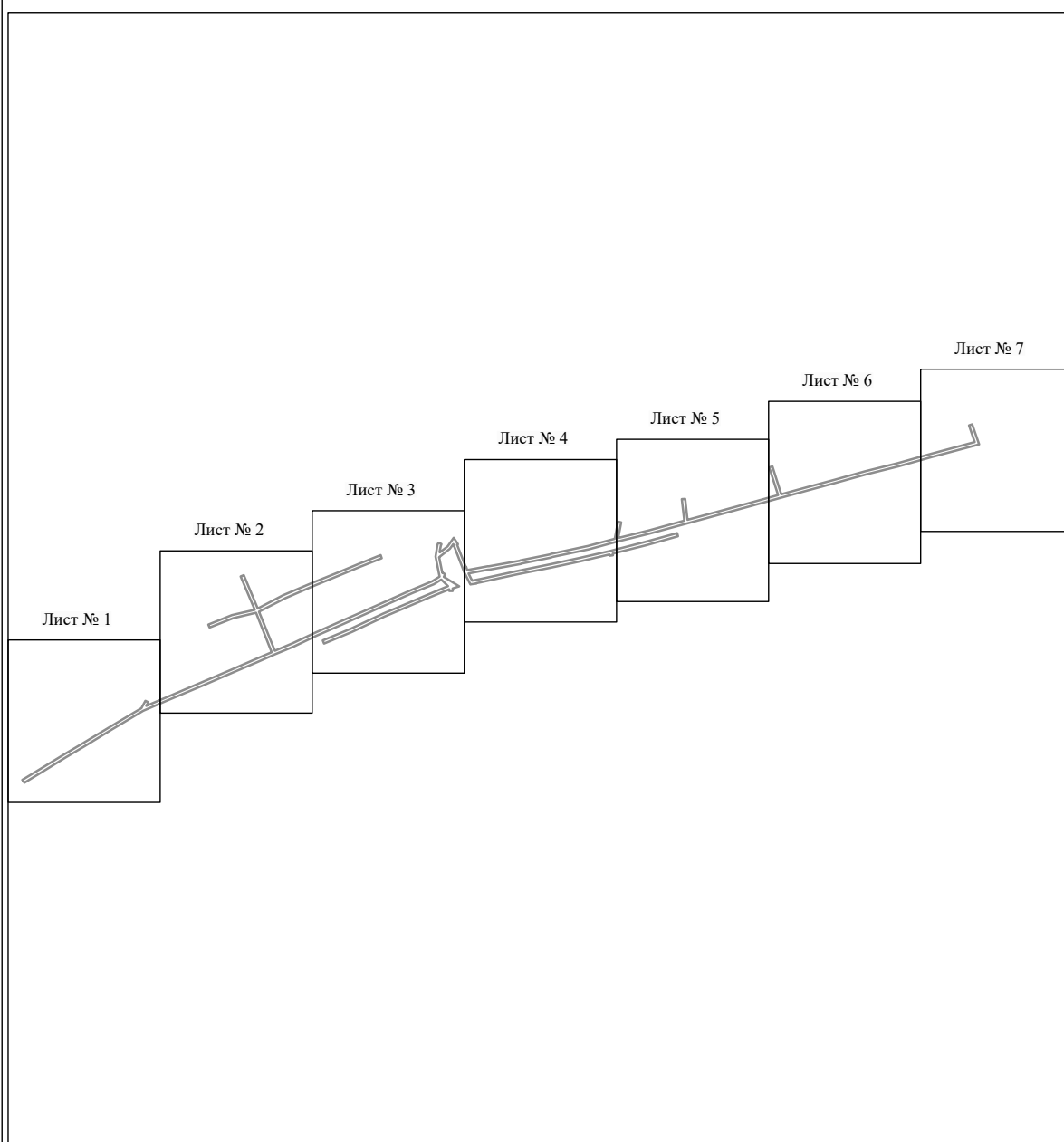
Сведения об объекте		
№ п/п	Характеристики объекта	Описание характеристик
1	2	3
1	Местоположение объекта	Пермский край, город Пермь
2	Площадь объекта +/- величина погрешности определения площади (P+/- Дельта P)	8828 кв.м ± 23 кв.м
3	Иные характеристики объекта	Публичный сервитут для размещения объекта электросетевого хозяйства «Электросетевой комплекс Подстанция 35/6 кВ «Лесозаводская» (ВЛ 0,4 кВ от ТП 1750) на срок 49 лет

Обозначение характерных точек части границы	Координаты, м		Метод определения координат характерной точки	Средняя квадратическая погрешность положения характерной точки (М), м	Описание обозначения точки на местности (при наличии)
	X	Y			
163	520289.58	2231708.30	Метод спутниковых геодезических измерений (определений)	0.10	–
164	520279.54	2231684.64	Метод спутниковых геодезических измерений (определений)	0.10	–
165	520270.26	2231663.15	Метод спутниковых геодезических измерений (определений)	0.10	–
166	520257.69	2231633.93	Метод спутниковых геодезических измерений (определений)	0.10	–
167	520242.06	2231597.65	Метод спутниковых геодезических измерений (определений)	0.10	–
168	520223.83	2231554.82	Метод спутниковых геодезических измерений (определений)	0.10	–
169	520211.93	2231526.88	Метод спутниковых геодезических измерений (определений)	0.10	–
170	520189.32	2231488.99	Метод спутниковых геодезических измерений (определений)	0.10	–
171	520169.40	2231456.07	Метод спутниковых геодезических измерений (определений)	0.10	–
172	520155.70	2231433.12	Метод спутниковых геодезических измерений (определений)	0.10	–
173	520141.75	2231410.32	Метод спутниковых геодезических измерений (определений)	0.10	–
174	520125.48	2231383.64	Метод спутниковых геодезических измерений (определений)	0.10	–
1	520128.90	2231381.56	Метод спутниковых геодезических измерений (определений)	0.10	–

3. Сведения о характерных точках части (частей) границы объекта

129	520365.38	2231927.38	Метод спутниковых геодезических измерений (определений)	0.10	–
130	520364.91	2231927.44	Метод спутниковых геодезических измерений (определений)	0.10	–
131	520364.25	2231921.48	Метод спутниковых геодезических измерений (определений)	0.10	–
132	520363.99	2231920.15	Метод спутниковых геодезических измерений (определений)	0.10	–
133	520377.98	2231913.14	Метод спутниковых геодезических измерений (определений)	0.10	–
134	520412.39	2231899.60	Метод спутниковых геодезических измерений (определений)	0.10	–
135	520406.83	2231895.74	Метод спутниковых геодезических измерений (определений)	0.10	–
136	520396.59	2231882.55	Метод спутниковых геодезических измерений (определений)	0.10	–
137	520377.81	2231886.39	Метод спутниковых геодезических измерений (определений)	0.10	–
138	520378.07	2231886.55	Метод спутниковых геодезических измерений (определений)	0.10	–
139	520376.01	2231889.99	Метод спутниковых геодезических измерений (определений)	0.10	–
140	520373.03	2231888.20	Метод спутниковых геодезических измерений (определений)	0.10	–
141	520361.56	2231906.70	Метод спутниковых геодезических измерений (определений)	0.10	–
142	520359.04	2231898.88	Метод спутниковых геодезических измерений (определений)	0.10	–
143	520356.04	2231898.90	Метод спутниковых геодезических измерений (определений)	0.10	–
144	520355.98	2231894.90	Метод спутниковых геодезических измерений (определений)	0.10	–
145	520358.05	2231894.87	Метод спутниковых геодезических измерений (определений)	0.10	–
146	520347.35	2231868.96	Метод спутниковых геодезических измерений (определений)	0.10	–
147	520335.39	2231841.09	Метод спутниковых геодезических измерений (определений)	0.10	–
148	520325.27	2231817.07	Метод спутниковых геодезических измерений (определений)	0.10	–
149	520306.81	2231777.75	Метод спутниковых геодезических измерений (определений)	0.10	–
150	520292.87	2231744.16	Метод спутниковых геодезических измерений (определений)	0.10	–
151	520296.57	2231742.62	Метод спутниковых геодезических измерений (определений)	0.10	–
152	520310.47	2231776.13	Метод спутниковых геодезических измерений (определений)	0.10	–
153	520328.93	2231815.45	Метод спутниковых геодезических измерений (определений)	0.10	–
154	520339.07	2231839.53	Метод спутниковых геодезических измерений (определений)	0.10	–
155	520351.03	2231867.40	Метод спутниковых геодезических измерений (определений)	0.10	–
156	520361.82	2231893.31	Метод спутниковых геодезических измерений (определений)	0.10	–
157	520369.78	2231885.19	Метод спутниковых геодезических измерений (определений)	0.10	–
158	520364.14	2231876.27	Метод спутниковых геодезических измерений (определений)	0.10	–
159	520353.41	2231850.49	Метод спутниковых геодезических измерений (определений)	0.10	–
160	520334.70	2231808.33	Метод спутниковых геодезических измерений (определений)	0.10	–
161	520316.48	2231767.53	Метод спутниковых геодезических измерений (определений)	0.10	–
162	520302.40	2231735.51	Метод спутниковых геодезических измерений (определений)	0.10	–

Схема расположения границ публичного сервитута объекта



Масштаб 1:7000

Используемые условные знаки и обозначения:

——— - граница публичного сервитута

Схема расположения границ публичного сервитута объекта



Масштаб 1:1100

Используемые условные знаки и обозначения:

- №1 - номер опоры
- граница публичного сервитута
- граница кадастрового деления
- граница населенного пункта
- граница земельного участка, имеющегося в ЕГРН
- граница ОКС, имеющаяся в ЕГРН
- граница охранной зоны, имеющейся в ЕГРН
- 59:01:4413924:34 - кадастровый номер земельного участка, имеющегося в ЕГРН
- 59:01:4413924 - номер кадастрового квартала
- 1 • - обозначение характерных точек границ

Схема расположения границ публичного сервитута объекта



Масштаб 1:1000

Используемые условные знаки и обозначения:







- | | |
|---|---|
| №1 | - номер опоры |
|  | - граница публичного сервитута |
|  | - граница кадастрового деления |
|  | - граница населенного пункта |
|  | - граница земельного участка, имеющегося в ЕГРН |
|  | - граница ОКС, имеющаяся в ЕГРН |
|  | - граница охранной зоны, имеющейся в ЕГРН |
| 59:01:4413924:34 | - кадастровый номер земельного участка, имеющегося в ЕГРН |
| 59:01:4413924 | - номер кадастрового квартала |
| 1 ● | - обозначение характерных точек границ |

Схема расположения границ публичного сервитута объекта

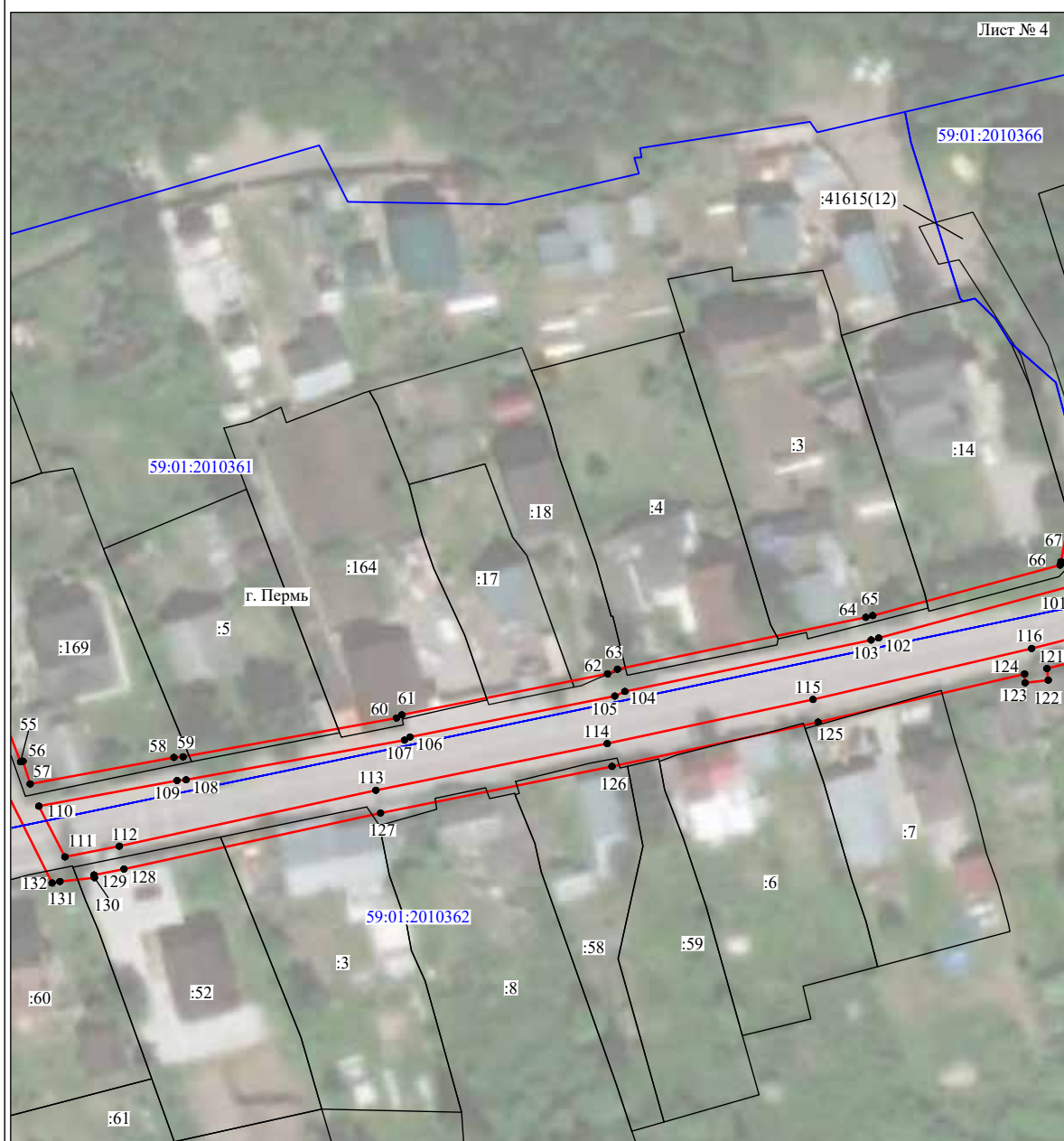


Масштаб 1:1000

Используемые условные знаки и обозначения:

- №1 - номер опоры
- граница публичного сервитута
- граница кадастрового деления
- граница населенного пункта
- граница земельного участка, имеющегося в ЕГРН
- граница ОКС, имеющаяся в ЕГРН
- граница охранной зоны, имеющейся в ЕГРН
- 59:01:4413924:34 - кадастровый номер земельного участка, имеющегося в ЕГРН
- 59:01:4413924 - номер кадастрового квартала
- 1 • - обозначение характерных точек границ

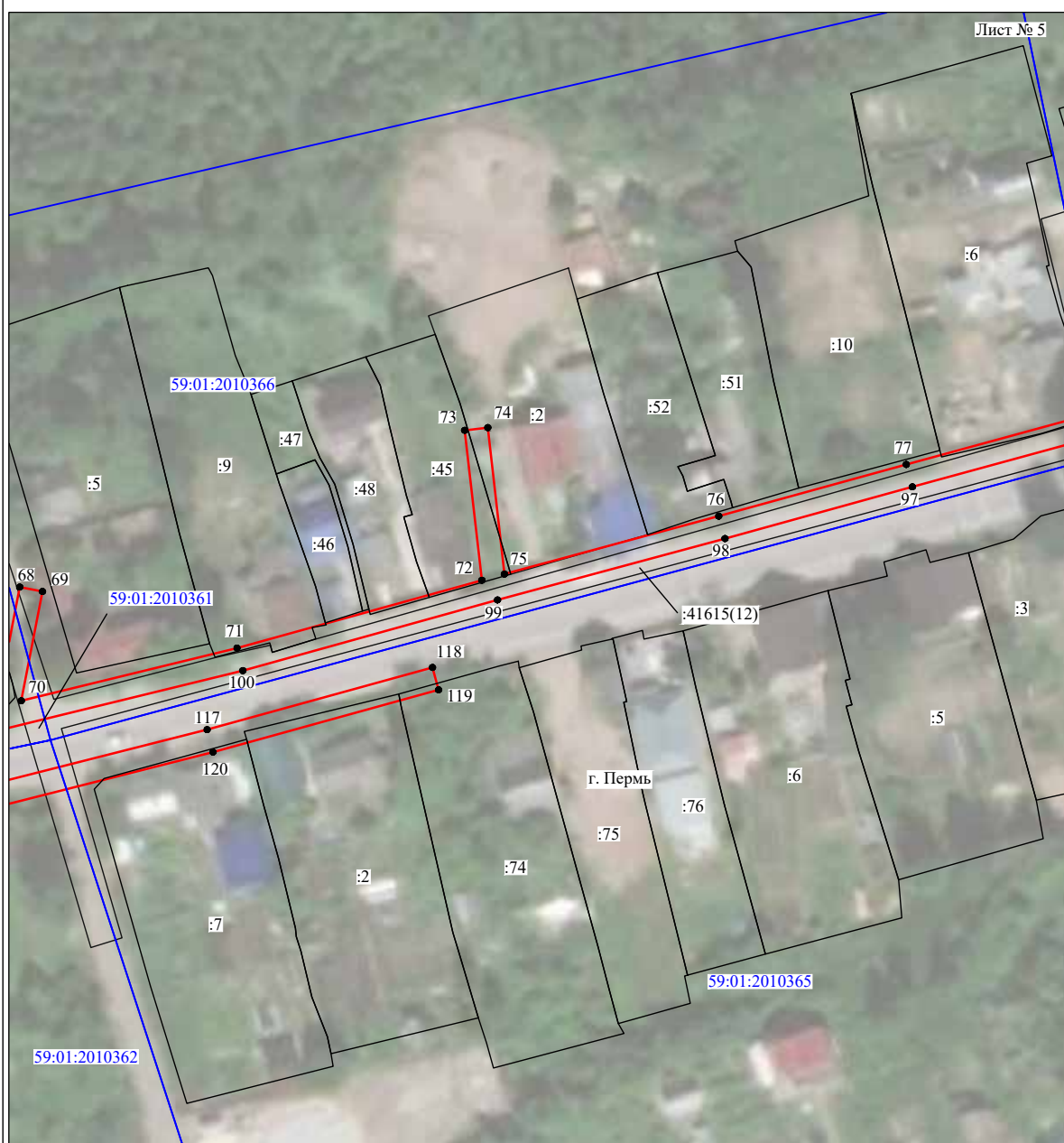
Схема расположения границ публичного сервитута объекта



Используемые условные знаки и обозначения:

- | | |
|------------------|---|
| №1 | - номер опоры |
| | - граница публичного сервитута |
| | - граница кадастрового деления |
| | - граница населенного пункта |
| | - граница земельного участка, имеющегося в ЕГРН |
| | - граница ОКС, имеющаяся в ЕГРН |
| | - граница охранной зоны, имеющейся в ЕГРН |
| 59:01:4413924:34 | - кадастровый номер земельного участка, имеющегося в ЕГРН |
| 59:01:4413924 | - номер кадастрового квартала |
| 1 ● | - обозначение характерных точек границ |

Схема расположения границ публичного сервитута объекта

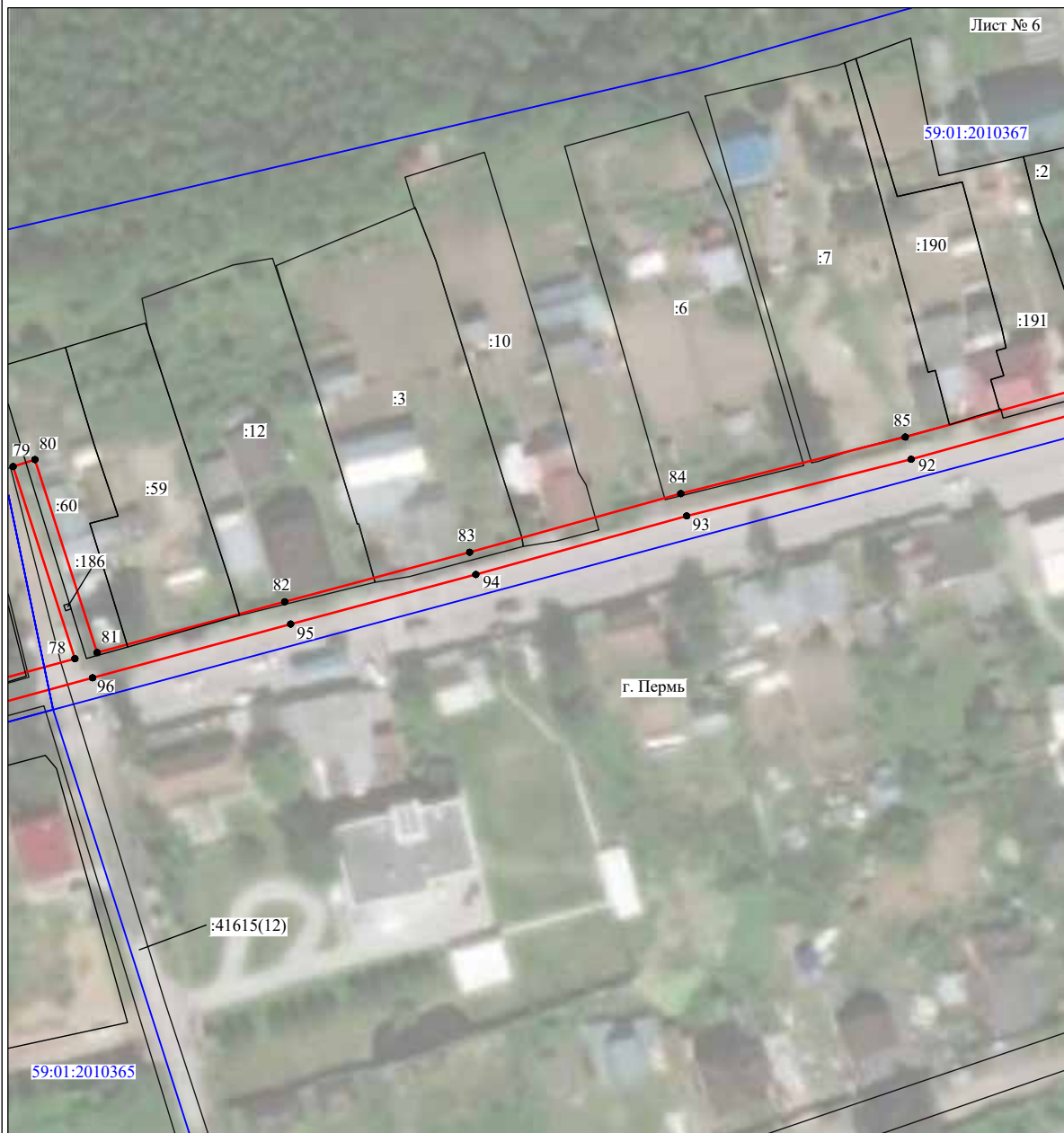


Масштаб 1:1000

Используемые условные знаки и обозначения:

- №1 - номер опоры
- граница публичного сервитута
- граница кадастрового деления
- граница населенного пункта
- граница земельного участка, имеющегося в ЕГРН
- граница ОКС, имеющаяся в ЕГРН
- граница охранной зоны, имеющейся в ЕГРН
- 59:01:4413924:34 - кадастровый номер земельного участка, имеющегося в ЕГРН
- 59:01:4413924 - номер кадастрового квартала
- 1 • - обозначение характерных точек границ

Схема расположения границ публичного сервитута объекта



Масштаб 1:1000

Используемые условные знаки и обозначения:







- | | |
|---|---|
| №1 | - номер опоры |
|  | - граница публичного сервитута |
|  | - граница кадастрового деления |
|  | - граница населенного пункта |
|  | - граница земельного участка, имеющегося в ЕГРН |
|  | - граница ОКС, имеющаяся в ЕГРН |
|  | - граница охранной зоны, имеющейся в ЕГРН |
| 59:01:4413924:34 | - кадастровый номер земельного участка, имеющегося в ЕГРН |
| 59:01:4413924 | - номер кадастрового квартала |
| 1 ● | - обозначение характерных точек границ |

Схема расположения границ публичного сервитута объекта



Лист № 7

Масштаб 1:1000

Используемые условные знаки и обозначения:

- №1 - номер опоры
- - граница публичного сервитута
- - граница кадастрового деления
- - граница населенного пункта
- граница земельного участка, имеющегося в ЕГРН
- - граница ОКС, имеющаяся в ЕГРН
- - граница охранной зоны, имеющейся в ЕГРН
- 59:01:4413924:34 - кадастровый номер земельного участка, имеющегося в ЕГРН
- 59:01:4413924 - номер кадастрового квартала
- 1 • - обозначение характерных точек границ

ОПИСАНИЕ МЕСТОПОЛОЖЕНИЯ ГРАНИЦ

Публичный сервитут для размещения объекта электросетевого хозяйства «Электросетевой комплекс Подстанция 35/6 кВ «Лесозаводская» (ВЛ 0,4кВ от ТП-1658)

(наименование объекта, местоположение границ которого описано (далее - объект))

Раздел 1

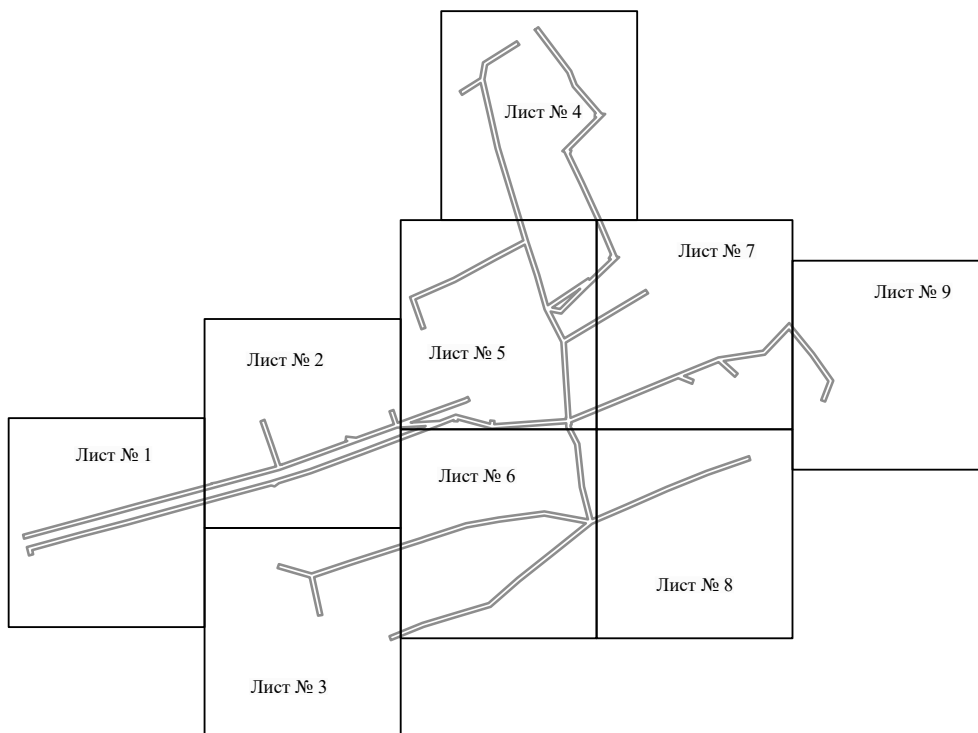
Сведения об объекте		
№ п/п	Характеристики объекта	Описание характеристик
1	2	3
1	Местоположение объекта	Пермский край, город Пермь
2	Площадь объекта +/- величина погрешности определения площади (P+/- Дельта P)	12960 кв.м ± 23 кв.м
3	Иные характеристики объекта	Публичный сервитут для размещения объекта электросетевого хозяйства «Электросетевой комплекс Подстанция 35/6 кВ «Лесозаводская» (ВЛ 0,4кВ от ТП-1658) на срок 49 лет

Обозначение характерных точек части границы	Координаты, м			Метод определения координат характерной точки	Средняя квадратическая погрешность положения характерной точки (М), м	Описание обозначения точки на местности (при наличии)
	X	Y				
231	520477.31	2232327.85		Метод спутниковых геодезических измерений (определений)	0.10	-
232	520467.48	2232291.45		Метод спутниковых геодезических измерений (определений)	0.10	-
1	520471.37	2232290.50		Метод спутниковых геодезических измерений (определений)	0.10	-
-	-	-		-	-	-
233	520683.33	2232784.52		Метод спутниковых геодезических измерений (определений)	0.10	-
234	520700.71	2232810.48		Метод спутниковых геодезических измерений (определений)	0.10	-
235	520683.69	2232793.43		Метод спутниковых геодезических измерений (определений)	0.10	-
236	520682.01	2232791.73		Метод спутниковых геодезических измерений (определений)	0.10	-
233	520683.33	2232784.52		Метод спутниковых геодезических измерений (определений)	0.10	-

3. Сведения о характерных точках части (частей) границы объекта

197	520578.34	2232692.40		Метод спутниковых геодезических измерений (определений)	0.10	-
198	520573.59	2232680.25		Метод спутниковых геодезических измерений (определений)	0.10	-
199	520561.26	2232646.91		Метод спутниковых геодезических измерений (определений)	0.10	-
200	520546.51	2232607.98		Метод спутниковых геодезических измерений (определений)	0.10	-
201	520528.65	2232559.54		Метод спутниковых геодезических измерений (определений)	0.10	-
202	520519.47	2232529.45		Метод спутниковых геодезических измерений (определений)	0.10	-
203	520516.33	2232525.37		Метод спутниковых геодезических измерений (определений)	0.10	-
204	520516.88	2232523.35		Метод спутниковых геодезических измерений (определений)	0.10	-
205	520517.23	2232522.03		Метод спутниковых геодезических измерений (определений)	0.10	-
206	520504.71	2232475.88		Метод спутниковых геодезических измерений (определений)	0.10	-
207	520492.04	2232429.07		Метод спутниковых геодезических измерений (определений)	0.10	-
208	520480.81	2232388.75		Метод спутниковых геодезических измерений (определений)	0.10	-
209	520469.43	2232344.79		Метод спутниковых геодезических измерений (определений)	0.10	-
210	520456.91	2232298.94		Метод спутниковых геодезических измерений (определений)	0.10	-
211	520453.01	2232299.92		Метод спутниковых геодезических измерений (определений)	0.10	-
212	520451.83	2232296.07		Метод спутниковых геодезических измерений (определений)	0.10	-
213	520459.74	2232294.11		Метод спутниковых геодезических измерений (определений)	0.10	-
214	520473.30	2232343.75		Метод спутниковых геодезических измерений (определений)	0.10	-
215	520484.67	2232387.71		Метод спутниковых геодезических измерений (определений)	0.10	-
216	520495.90	2232428.01		Метод спутниковых геодезических измерений (определений)	0.10	-
217	520508.57	2232474.83		Метод спутниковых геодезических измерений (определений)	0.10	-
218	520521.21	2232521.46		Метод спутниковых геодезических измерений (определений)	0.10	-
219	520532.44	2232558.26		Метод спутниковых геодезических измерений (определений)	0.10	-
220	520550.26	2232606.58		Метод спутниковых геодезических измерений (определений)	0.10	-
221	520565.01	2232645.51		Метод спутниковых геодезических измерений (определений)	0.10	-
222	520572.73	2232666.38		Метод спутниковых геодезических измерений (определений)	0.10	-
223	520571.23	2232639.51		Метод спутниковых геодезических измерений (определений)	0.10	-
224	520557.87	2232602.30		Метод спутниковых геодезических измерений (определений)	0.10	-
225	520545.48	2232568.16		Метод спутниковых геодезических измерений (определений)	0.10	-
226	520531.84	2232529.99		Метод спутниковых геодезических измерений (определений)	0.10	-
227	520516.07	2232472.08		Метод спутниковых геодезических измерений (определений)	0.10	-
228	520505.97	2232434.04		Метод спутниковых геодезических измерений (определений)	0.10	-
229	520495.96	2232396.48		Метод спутниковых геодезических измерений (определений)	0.10	-
230	520485.93	2232359.87		Метод спутниковых геодезических измерений (определений)	0.10	-

Схема расположения границ публичного сервитута объекта

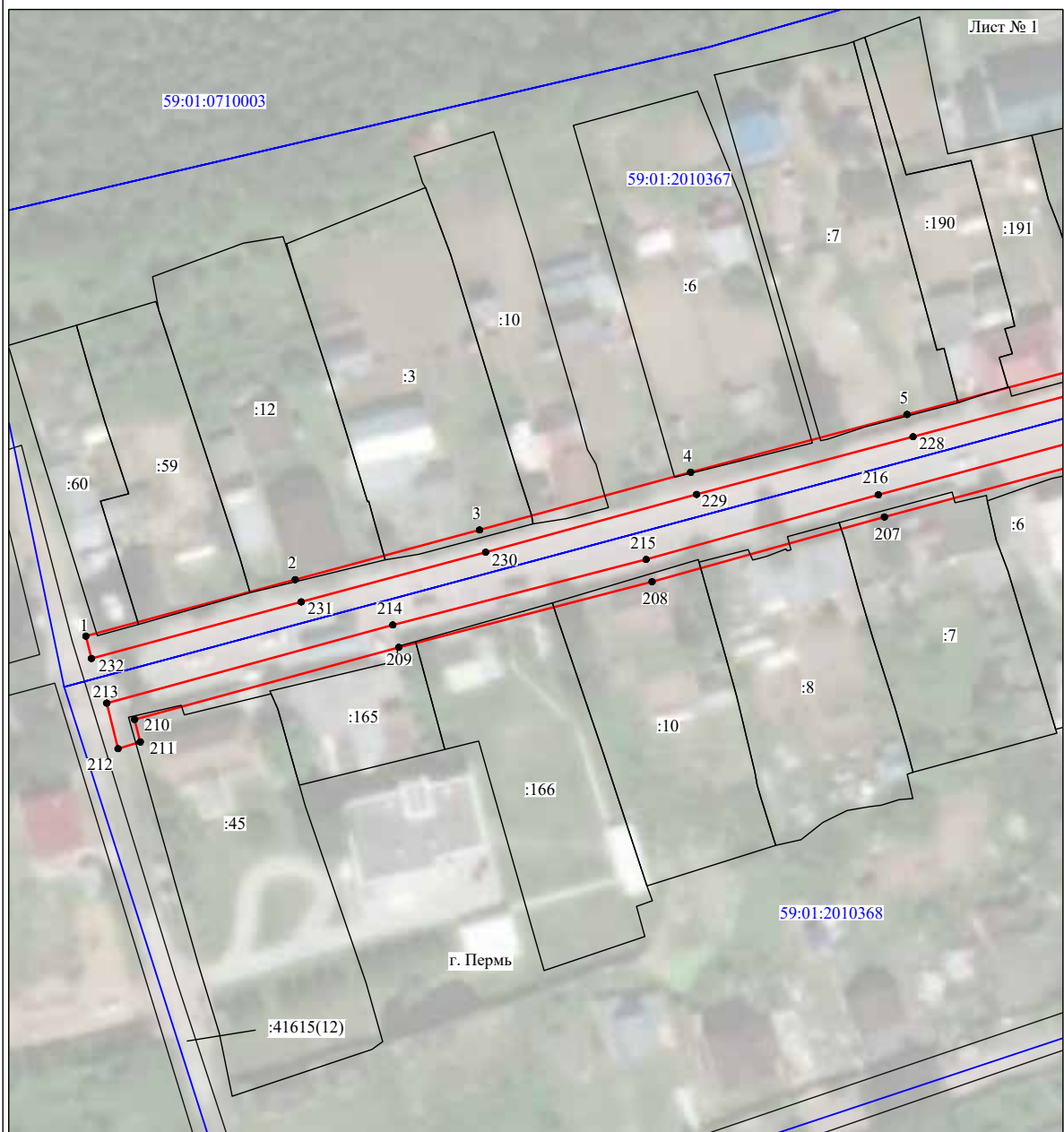


Масштаб 1:6000

Используемые условные знаки и обозначения:

————— - граница публичного сервитута

Схема расположения границ публичного сервитута объекта



Масштаб 1:1000

Используемые условные знаки и обозначения:

- | | |
|------------------|---|
| №1 | - номер опоры |
| | - граница публичного сервитута |
| | - граница кадастрового деления |
| | - граница населенного пункта |
| | - граница земельного участка, имеющегося в ЕГРН |
| | - граница ОКС, имеющаяся в ЕГРН |
| | - граница охранной зоны, имеющейся в ЕГРН |
| 59:01:4413924:34 | - кадастровый номер земельного участка, имеющегося в ЕГРН |
| 59:01:4413924 | - номер кадастрового квартала |
| 1 ● | - обозначение характерных точек границ |

Схема расположения границ публичного сервитута объекта



Масштаб 1:1000

Используемые условные знаки и обозначения:

- №1 - номер опоры
- граница публичного сервитута
- граница кадастрового деления
- граница населенного пункта
- граница земельного участка, имеющегося в ЕГРН
- граница ОКС, имеющаяся в ЕГРН
- граница охранной зоны, имеющейся в ЕГРН
- 59:01:4413924:34 - кадастровый номер земельного участка, имеющегося в ЕГРН
- 59:01:4413924 - номер кадастрового квартала
- 1 ● - обозначение характерных точек границ

Схема расположения границ публичного сервитута объекта

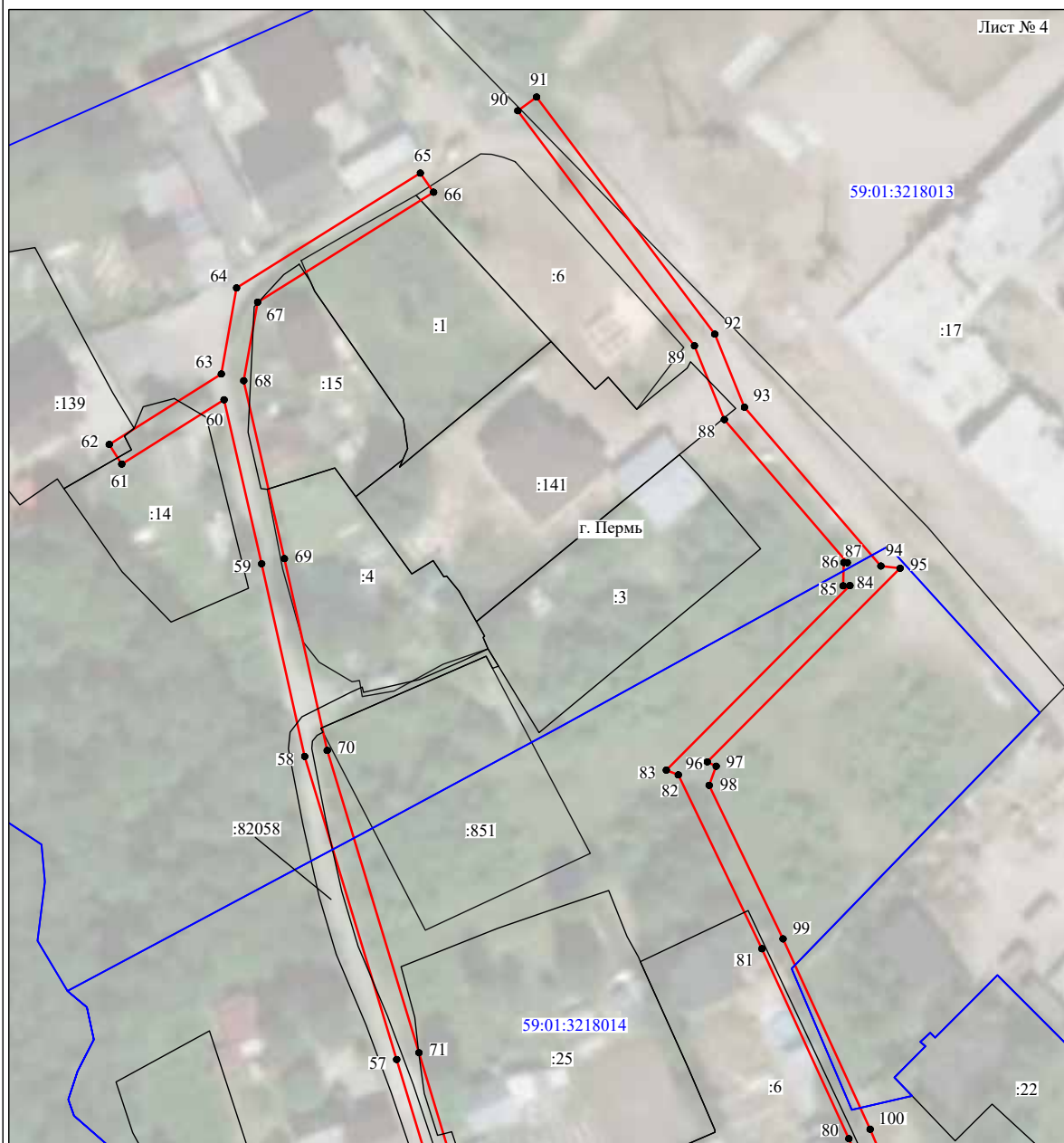


Масштаб 1:1000

Используемые условные знаки и обозначения:

- | | |
|------------------|---|
| №1 | - номер опоры |
| | - граница публичного сервитута |
| | - граница кадастрового деления |
| | - граница населенного пункта |
| | - граница земельного участка, имеющегося в ЕГРН |
| | - граница ОКС, имеющаяся в ЕГРН |
| | - граница охранной зоны, имеющейся в ЕГРН |
| 59:01:4413924:34 | - кадастровый номер земельного участка, имеющегося в ЕГРН |
| 59:01:4413924 | - номер кадастрового квартала |
| 1 ● | - обозначение характерных точек границ |

Схема расположения границ публичного сервитута объекта



Масштаб 1:1000

Используемые условные знаки и обозначения:

- №1 - номер опоры
- граница публичного сервитута
- граница кадастрового деления
- граница населенного пункта
- граница земельного участка, имеющегося в ЕГРН
- граница ОКС, имеющаяся в ЕГРН
- граница охранной зоны, имеющейся в ЕГРН
- 59:01:4413924:34 - кадастровый номер земельного участка, имеющегося в ЕГРН
- 59:01:4413924 - номер кадастрового квартала
- 1 ● - обозначение характерных точек границ

Схема расположения границ публичного сервитута объекта



Схема расположения границ публичного сервитута объекта

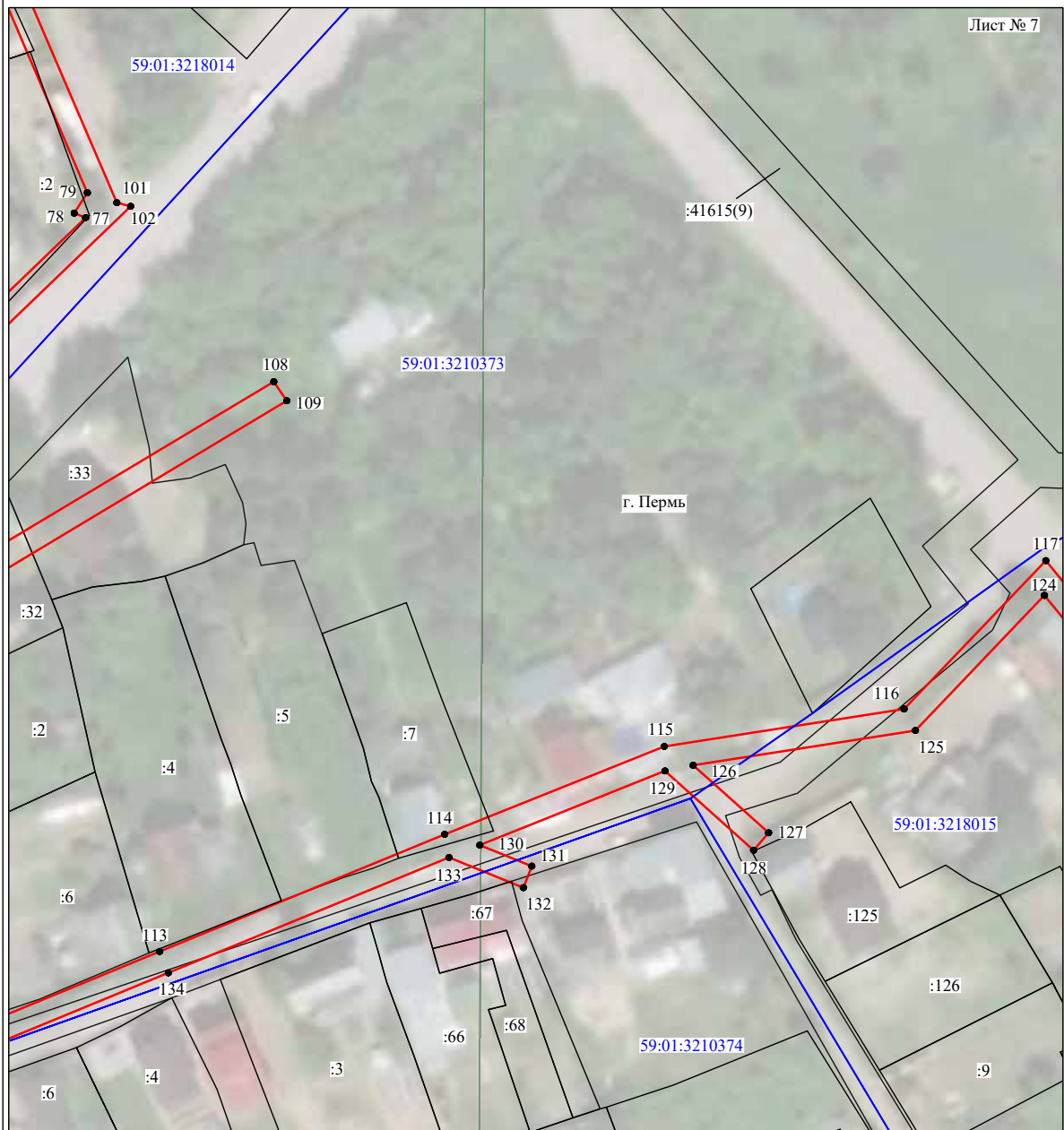


Масштаб 1:1000

Используемые условные знаки и обозначения:

- №1 - номер опоры
- граница публичного сервитута
- граница кадастрового деления
- граница населенного пункта
- граница земельного участка, имеющегося в ЕГРН
- граница ОКС, имеющаяся в ЕГРН
- граница охранной зоны, имеющейся в ЕГРН
- 59:01:4413924:34 - кадастровый номер земельного участка, имеющегося в ЕГРН
- 59:01:4413924 - номер кадастрового квартала
- 1 ● - обозначение характерных точек границ

Схема расположения границ публичного сервитута объекта



Используемые условные знаки и обозначения:

- | | |
|--|---|
| №1 | - номер опоры |
| — | - граница публичного сервитута |
| — | - граница кадастрового деления |
| — | - граница населенного пункта |
| — | - граница земельного участка, имеющегося в ЕГРН |
| — | - граница ОКС, имеющаяся в ЕГРН |
| — | - граница охранной зоны, имеющейся в ЕГРН |
| 59:01:4413924:34 | - кадастровый номер земельного участка, имеющегося в ЕГРН |
| 59:01:4413924 | - номер кадастрового квартала |
| 1 ● | - обозначение характерных точек границ |

Схема расположения границ публичного сервитута объекта



Масштаб 1:1000

Используемые условные знаки и обозначения:







- | | |
|---|---|
| №1 | - номер опоры |
|  | - граница публичного сервитута |
|  | - граница кадастрового деления |
|  | - граница населенного пункта |
|  | - граница земельного участка, имеющегося в ЕГРН |
|  | - граница ОКС, имеющаяся в ЕГРН |
|  | - граница охранной зоны, имеющейся в ЕГРН |
| 59:01:4413924:34 | - кадастровый номер земельного участка, имеющегося в ЕГРН |
| 59:01:4413924 | - номер кадастрового квартала |
| 1 ● | - обозначение характерных точек границ |

Схема расположения границ публичного сервитута объекта



Используемые условные знаки и обозначения:

- | | |
|------------------|---|
| №1 | - номер опоры |
| | - граница публичного сервитута |
| | - граница кадастрового деления |
| | - граница населенного пункта |
| | - граница земельного участка, имеющегося в ЕГРН |
| | - граница ОКС, имеющаяся в ЕГРН |
| | - граница охранной зоны, имеющейся в ЕГРН |
| 59:01:4413924:34 | - кадастровый номер земельного участка, имеющегося в ЕГРН |
| 59:01:4413924 | - номер кадастрового квартала |
| 1 ● | - обозначение характерных точек границ |

ОПИСАНИЕ МЕСТОПОЛОЖЕНИЯ ГРАНИЦ

Публичный сервис для размещения объекта электроэнергетики «Электростанция комплекса Подстанция 110/6 кВ «Балатовская» (ВЛ 0,4 кВ от КТП 7014)

(наименование объекта, местоположение границ которого описано (далее - объект)

Раздел 1

Сведения об объекте		
№ п/п	Характеристики объекта	Описание характеристик
1	Местоположение объекта	Пермский край, город Пермь
2	Площадь объекта +/- величина погрешности определения площади (Р+- Делта Р)	4213 кв.м ± 13 кв.м
3	Иные характеристики объекта	Публичный сервис для размещения объекта электроэнергетики «Электростанция комплекса Подстанция 110/6 кВ «Балатовская» (ВЛ 0,4 кВ от КТП 7014) на срок 49 лет

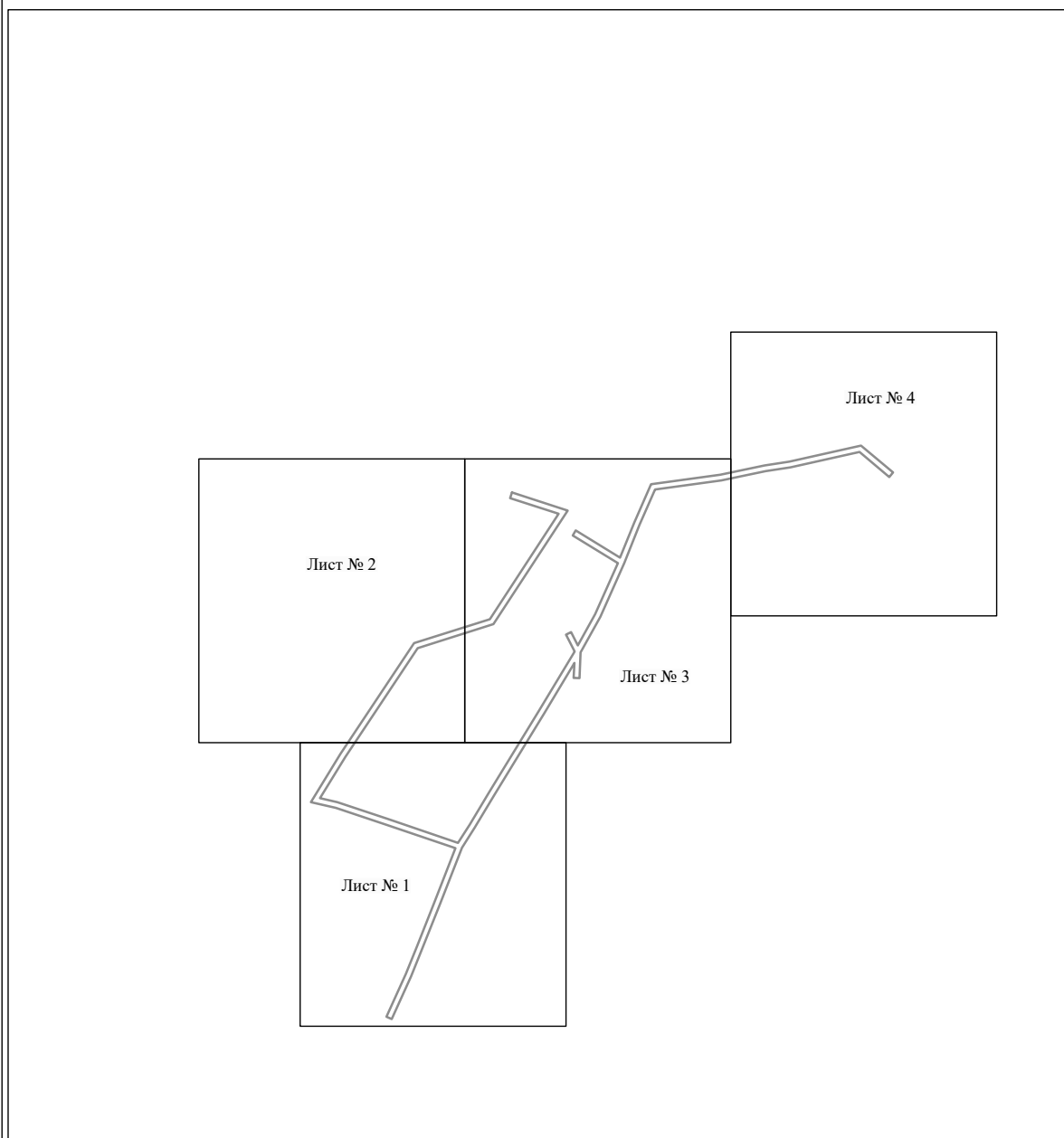
Раздел 2

Сведения о местоположении границ объекта						
1. Система координат МСК-59 зона 2						
2. Сведения о характерных точках границ объекта						
Обозначение характерных точек границ	Координаты, м		Метод определения координат характерной точки	Средняя квадратическая погрешность положения характерной точки (М), м	5	6
	X	Y				
1	2	3	4	5	6	
1	511975.16	2227693.15	Метод спутниковых геодезических измерений (определений)	0.10	-	
2	512008.36	2227713.48	Метод спутниковых геодезических измерений (определений)	0.10	-	
3	512084.52	2227764.13	Метод спутниковых геодезических измерений (определений)	0.10	-	
4	512100.95	2227816.22	Метод спутниковых геодезических измерений (определений)	0.10	-	
5	512173.52	2227863.66	Метод спутниковых геодезических измерений (определений)	0.10	-	
6	512184.31	2227830.28	Метод спутниковых геодезических измерений (определений)	0.10	-	
7	512188.12	2227831.51	Метод спутниковых геодезических измерений (определений)	0.10	-	
8	512175.70	2227869.88	Метод спутниковых геодезических измерений (определений)	0.10	-	
9	512097.57	2227818.78	Метод спутниковых геодезических измерений (определений)	0.10	-	
10	512081.12	2227766.68	Метод спутниковых геодезических измерений (определений)	0.10	-	
11	512006.20	2227716.85	Метод спутниковых геодезических измерений (определений)	0.10	-	
12	511977.82	2227699.47	Метод спутниковых геодезических измерений (определений)	0.10	-	
13	511975.12	2227711.38	Метод спутниковых геодезических измерений (определений)	0.10	-	
14	511963.42	2227746.26	Метод спутниковых геодезических измерений (определений)	0.10	-	
15	511947.06	2227794.38	Метод спутниковых геодезических измерений (определений)	0.10	-	
16	511939.72	2227802.47	Метод спутниковых геодезических измерений (определений)	0.10	-	
17	511981.77	2227815.77	Метод спутниковых геодезических измерений (определений)	0.10	-	
18	512038.56	2227850.44	Метод спутниковых геодезических измерений (определений)	0.10	-	
19	512078.78	2227874.57	Метод спутниковых геодезических измерений (определений)	0.10	-	
20	512090.29	2227868.62	Метод спутниковых геодезических измерений (определений)	0.10	-	
21	512092.11	2227872.18	Метод спутниковых геодезических измерений (определений)	0.10	-	
22	512082.96	2227876.86	Метод спутниковых геодезических измерений (определений)	0.10	-	
23	512104.45	2227888.72	Метод спутниковых геодезических измерений (определений)	0.10	-	
24	512139.50	2227904.42	Метод спутниковых геодезических измерений (определений)	0.10	-	
25	512158.58	2227873.28	Метод спутниковых геодезических измерений (определений)	0.10	-	
26	512161.99	2227875.37	Метод спутниковых геодезических измерений (определений)	0.10	-	

61	511959.64	2227744.98	измерений (определений)		0.10	-
			Метод спутниковых геодезических измерений (определений)	Метод спутниковых геодезических измерений (определений)		
62	511971.26	2227710.30	измерений (определений)		0.10	-
			Метод спутниковых геодезических измерений (определений)	Метод спутниковых геодезических измерений (определений)		
1	511975.16	2227693.15	измерений (определений)		0.10	-
			Метод спутниковых геодезических измерений (определений)	Метод спутниковых геодезических измерений (определений)		
3. Сведения о характеристных точках части (частей) границы объекта						
Обозначение характерных точек части границы	Координаты, м		Метод определения координат характерной точки	Средняя квадратическая погрешность положения характерной точки (МД), м	Описание обозначения точки на местности (при наличии)	6
	X	Y				
1	2	3	4	5	6	-
-	-	-	-	-	-	-

27	512143.28	2227905.92	измерений (определений)	Метод спутниковых геодезических измерений (определений)	0.10	-
28	512167.30	2227915.52	измерений (определений)	Метод спутниковых геодезических измерений (определений)	0.10	-
29	512193.91	2227927.13	измерений (определений)	Метод спутниковых геодезических измерений (определений)	0.10	-
30	512200.36	2227974.80	измерений (определений)	Метод спутниковых геодезических измерений (определений)	0.10	-
31	512206.76	2228005.34	измерений (определений)	Метод спутниковых геодезических измерений (определений)	0.10	-
32	512209.44	2228022.34	измерений (определений)	Метод спутниковых геодезических измерений (определений)	0.10	-
33	512220.38	2228071.64	измерений (определений)	Метод спутниковых геодезических измерений (определений)	0.10	-
34	512201.91	2228093.69	измерений (определений)	Метод спутниковых геодезических измерений (определений)	0.10	-
35	512198.84	2228091.12	измерений (определений)	Метод спутниковых геодезических измерений (определений)	0.10	-
36	512216.06	2228070.58	измерений (определений)	Метод спутниковых геодезических измерений (определений)	0.10	-
37	512205.52	2228023.08	измерений (определений)	Метод спутниковых геодезических измерений (определений)	0.10	-
38	512202.82	2228006.06	измерений (определений)	Метод спутниковых геодезических измерений (определений)	0.10	-
39	512196.42	2227975.48	измерений (определений)	Метод спутниковых геодезических измерений (определений)	0.10	-
40	512190.25	2227929.90	измерений (определений)	Метод спутниковых геодезических измерений (определений)	0.10	-
41	512165.76	2227919.20	измерений (определений)	Метод спутниковых геодезических измерений (определений)	0.10	-
42	512139.52	2227908.72	измерений (определений)	Метод спутниковых геодезических измерений (определений)	0.10	-
43	512102.67	2227892.30	измерений (определений)	Метод спутниковых геодезических измерений (определений)	0.10	-
44	512078.10	2227878.69	измерений (определений)	Метод спутниковых геодезических измерений (определений)	0.10	-
45	512060.39	2227877.97	измерений (определений)	Метод спутниковых геодезических измерений (определений)	0.10	-
46	512060.57	2227873.97	измерений (определений)	Метод спутниковых геодезических измерений (определений)	0.10	-
47	512070.87	2227874.44	измерений (определений)	Метод спутниковых геодезических измерений (определений)	0.10	-
48	512036.48	2227853.86	измерений (определений)	Метод спутниковых геодезических измерений (определений)	0.10	-
49	511979.69	2227819.19	измерений (определений)	Метод спутниковых геодезических измерений (определений)	0.10	-
50	511957.62	2227805.87	измерений (определений)	Метод спутниковых геодезических измерений (определений)	0.10	-
51	511943.81	2227797.09	измерений (определений)	Метод спутниковых геодезических измерений (определений)	0.10	-
52	511905.49	2227782.11	измерений (определений)	Метод спутниковых геодезических измерений (определений)	0.10	-
53	511874.49	2227769.88	измерений (определений)	Метод спутниковых геодезических измерений (определений)	0.10	-
54	511855.36	2227762.21	измерений (определений)	Метод спутниковых геодезических измерений (определений)	0.10	-
55	511825.88	2227748.83	измерений (определений)	Метод спутниковых геодезических измерений (определений)	0.10	-
56	511827.54	2227745.18	измерений (определений)	Метод спутниковых геодезических измерений (определений)	0.10	-
57	511856.92	2227758.53	измерений (определений)	Метод спутниковых геодезических измерений (определений)	0.10	-
58	511875.97	2227766.16	измерений (определений)	Метод спутниковых геодезических измерений (определений)	0.10	-
59	511906.95	2227778.39	измерений (определений)	Метод спутниковых геодезических измерений (определений)	0.10	-
60	511943.50	2227792.69	измерений (определений)	Метод спутниковых геодезических измерений (определений)	0.10	-

Схема расположения границ публичного сервитута объекта



Масштаб 1:4000

Используемые условные знаки и обозначения:

————— - граница публичного сервитута

Схема расположения границ публичного сервитута объекта



Масштаб 1:1000

Используемые условные знаки и обозначения:

- | | |
|--|---|
| №1 | - номер опоры |
| — | - граница публичного сервитута |
| — | - граница кадастрового деления |
| — | - граница населенного пункта |
| — | - граница земельного участка, имеющегося в ЕГРН |
| — | - граница ОКС, имеющаяся в ЕГРН |
| — | - граница охранной зоны, имеющейся в ЕГРН |
| 59:01:4413924:34 | - кадастровый номер земельного участка, имеющегося в ЕГРН |
| 59:01:4413924 | - номер кадастрового квартала |
| 1 ● | - обозначение характерных точек границ |

Схема расположения границ публичного сервитута объекта

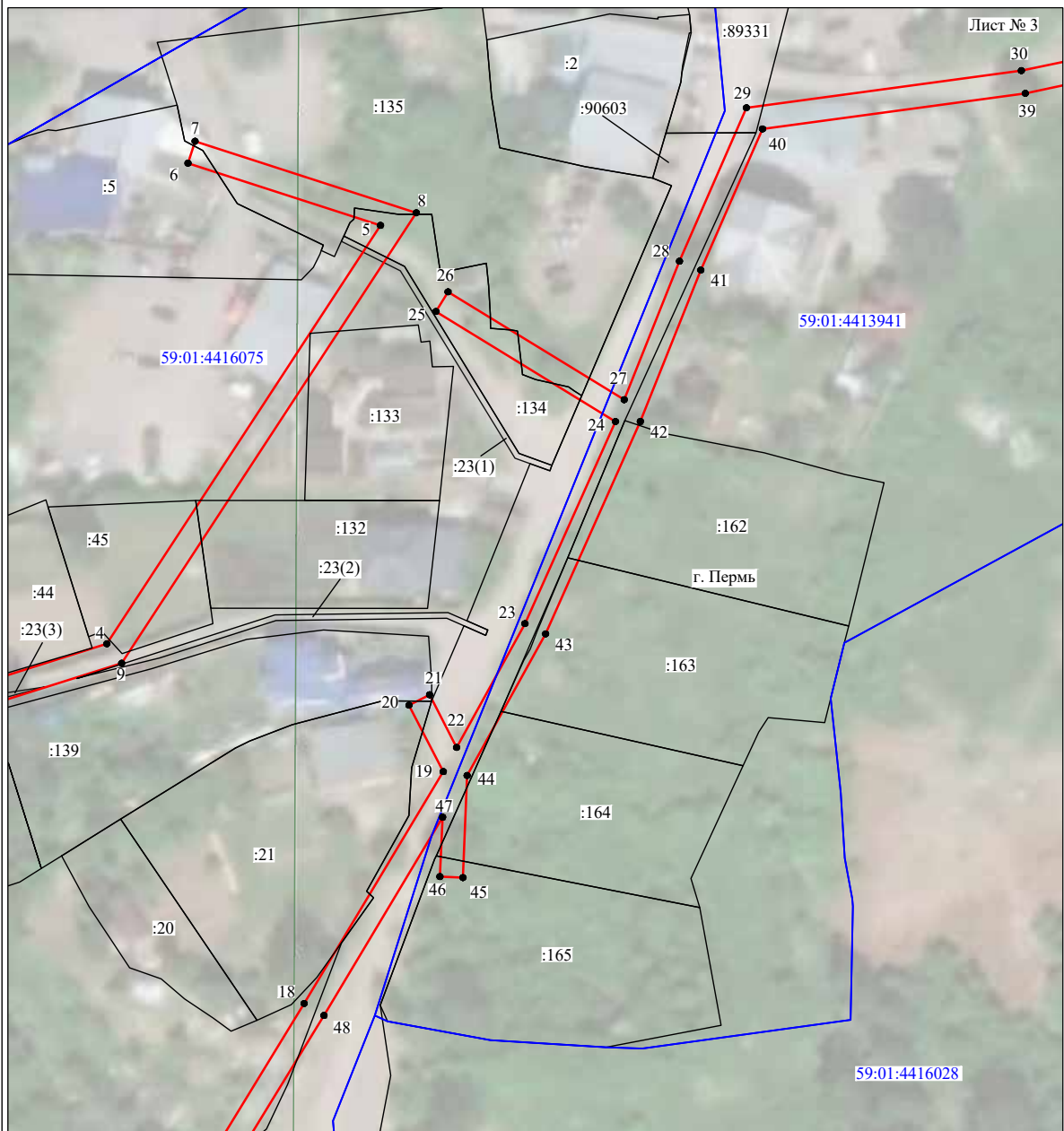


Масштаб 1:1000

Используемые условные знаки и обозначения:

- | | |
|------------------|---|
| №1 | - номер опоры |
| | - граница публичного сервитута |
| | - граница кадастрового деления |
| | - граница населенного пункта |
| | - граница земельного участка, имеющегося в ЕГРН |
| | - граница ОКС, имеющаяся в ЕГРН |
| | - граница охранной зоны, имеющейся в ЕГРН |
| 59:01:4413924:34 | - кадастровый номер земельного участка, имеющегося в ЕГРН |
| 59:01:4413924 | - номер кадастрового квартала |
| 1 ● | - обозначение характерных точек границ |

Схема расположения границ публичного сервитута объекта



Масштаб 1:1000

Используемые условные знаки и обозначения:

- | | |
|------------------|---|
| №1 | - номер опоры |
| | - граница публичного сервитута |
| | - граница кадастрового деления |
| | - граница населенного пункта |
| | - граница земельного участка, имеющегося в ЕГРН |
| | - граница ОКС, имеющаяся в ЕГРН |
| | - граница охранной зоны, имеющейся в ЕГРН |
| 59:01:4413924:34 | - кадастровый номер земельного участка, имеющегося в ЕГРН |
| 59:01:4413924 | - номер кадастрового квартала |
| 1 ● | - обозначение характерных точек границ |

Схема расположения границ публичного сервитута объекта



Масштаб 1:1000

Используемые условные знаки и обозначения:

- | | |
|------------------|---|
| №1 | - номер опоры |
| | - граница публичного сервитута |
| | - граница кадастрового деления |
| | - граница населенного пункта |
| | - граница земельного участка, имеющегося в ЕГРН |
| | - граница ОКС, имеющаяся в ЕГРН |
| | - граница охранной зоны, имеющейся в ЕГРН |
| 59:01:4413924:34 | - кадастровый номер земельного участка, имеющегося в ЕГРН |
| 59:01:4413924 | - номер кадастрового квартала |
| 1 ● | - обозначение характерных точек границ |

ОПИСАНИЕ МЕСТОПОЛОЖЕНИЯ ГРАНИЦ

Публичный сервитут для размещения объекта электрогенерации хозяйства «Электрогенеративный комплекс Подстанция 110/35/6кВ «Суханки» (ВЛ 0,4 кВ от ТП 6085, ВЛ 0,4 кВ от КТП 6053, ВЛ 0,4 кВ от КТП 6052, ВЛ 0,4 кВ от ТП 6025) (наименование объекта, местоположение границ которого описано (далее - объект)

Раздел 1 Сведения об объекте		
№ п/п	Характеристики объекта	Описание характеристик
1	Местоположение объекта	Пермский край, город Пермь
2	Площадь объекта +/- величина погрешности определения площади (Р+/- Дельта Р)	10005 кв.м ± 31 кв.м
3	Иные характеристики объекта	Публичный сервитут для размещения объекта электрогенерации хозяйства «Электрогенеративный комплекс Подстанция 110/35/6кВ «Суханки» (ВЛ 0,4 кВ от ТП 6085, ВЛ 0,4 кВ от КТП 6053, ВЛ 0,4 кВ от КТП 6052, ВЛ 0,4 кВ от ТП 6025) на срок 49 лет

Раздел 2

Сведения о местоположении границ объекта

1. Система координат МСК-59, зона 2

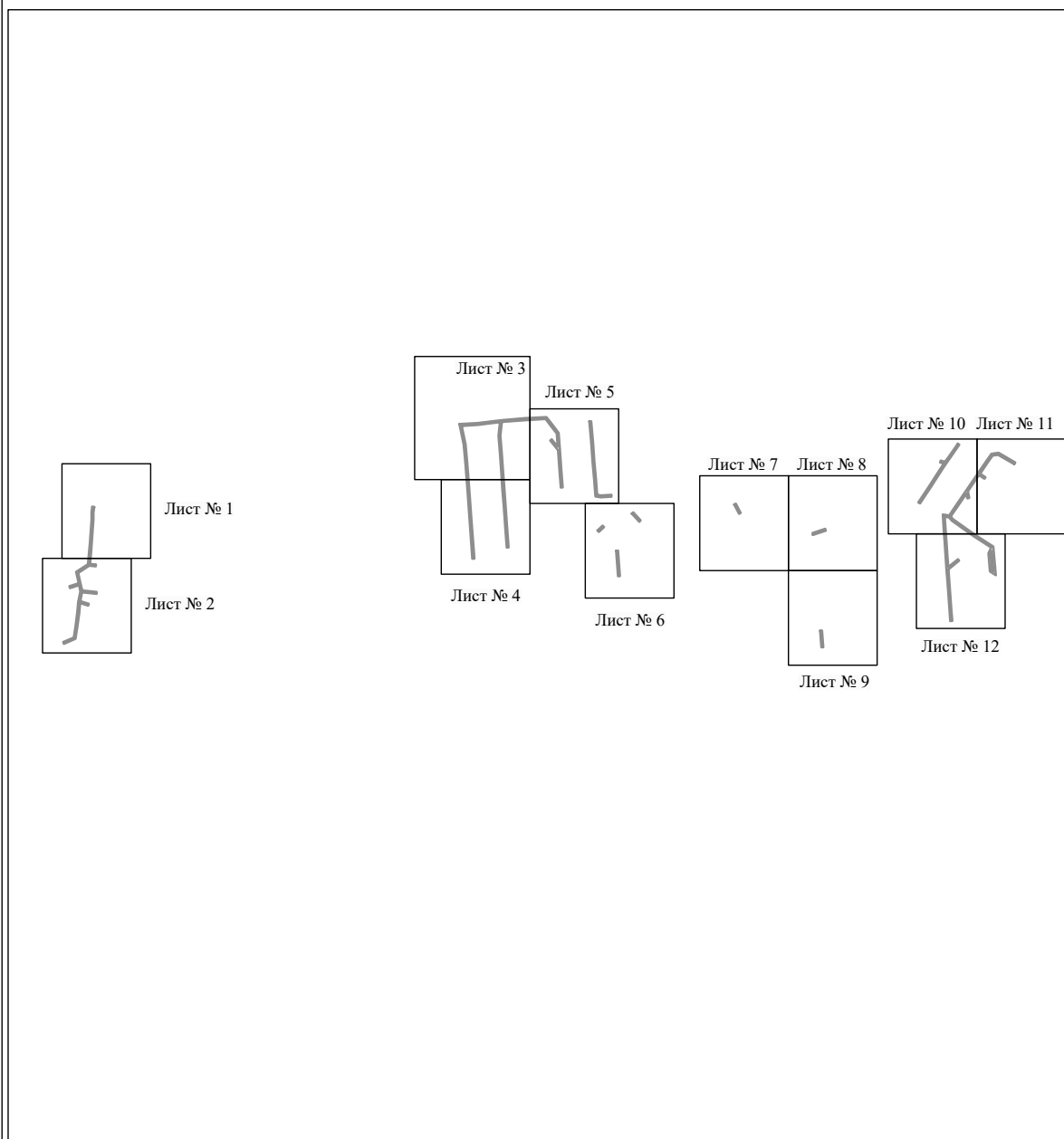
2. Сведения о характерных точках границ объекта

Обозначение характерных точек границ	Координаты, м		Метод определения координат характерной точки	Средняя квадратическая погрешность положения характерной точки (М), м	Описание обозначения точки на местности (при наличии)
	X	Y			
1	2	3	4	5	6
Зона I (I)	-	-	-	-	-
1	514604.20	2233848.97	Метод спутниковых геодезических измерений (определений)	0.10	-
2	514613.41	2233870.88	Метод спутниковых геодезических измерений (определений)	0.10	-
3	514636.59	2233874.26	Метод спутниковых геодезических измерений (определений)	0.10	-
4	514664.27	2233878.07	Метод спутниковых геодезических измерений (определений)	0.10	-
5	514687.47	2233880.09	Метод спутниковых геодезических измерений (определений)	0.10	-
6	514708.53	2233884.46	Метод спутниковых геодезических измерений (определений)	0.10	-
7	514721.48	2233881.62	Метод спутниковых геодезических измерений (определений)	0.10	-
8	514715.45	2233863.15	Метод спутниковых геодезических измерений (определений)	0.10	-
9	514719.25	2233861.91	Метод спутниковых геодезических измерений (определений)	0.10	-
10	514725.40	2233880.78	Метод спутниковых геодезических измерений (определений)	0.10	-
11	514748.65	2233875.58	Метод спутниковых геодезических измерений (определений)	0.10	-
12	514764.49	2233900.31	Метод спутниковых геодезических измерений (определений)	0.10	-
13	514789.40	2233902.48	Метод спутниковых геодезических измерений (определений)	0.10	-
14	514807.41	2233903.88	Метод спутниковых геодезических измерений (определений)	0.10	-
15	514856.65	2233907.31	Метод спутниковых геодезических измерений (определений)	0.10	-
16	514871.61	2233907.37	Метод спутниковых геодезических измерений (определений)	0.10	-
17	514883.18	2233908.98	Метод спутниковых геодезических измерений (определений)	0.10	-
18	514882.63	2233912.95	Метод спутниковых геодезических измерений (определений)	0.10	-
19	514871.32	2233911.37	Метод спутниковых геодезических измерений (определений)	0.10	-
20	514856.50	2233911.31	Метод спутниковых геодезических измерений (определений)	0.10	-
21	514807.13	2233907.88	Метод спутниковых геодезических измерений (определений)	0.10	-
22	514789.07	2233906.47	Метод спутниковых геодезических измерений (определений)	0.10	-
23	514765.16	2233904.38	Метод спутниковых геодезических измерений (определений)	0.10	-
24	514763.96	2233916.71	Метод спутниковых геодезических измерений (определений)	0.10	-
25	514759.98	2233916.33	Метод спутниковых геодезических измерений (определений)	0.10	-

Обозначение характерных точек части границы	Координаты, м		Метод определения координат характерной точки	Средняя квадратическая погрешность положения характерной точки (М), м	Описание обозначения точки на местности (при наличии)
	X	Y			
1	2	3	4	5	6
-	-	-	-	-	-
3. Сведения о характерных точках части (частей) границы объекта					
-	-	-	-	-	-
182	514789.99	2235916.03	Метод спутниковых геодезических измерений (определений)	0.10	-
183	514795.48	2235918.64	Метод спутниковых геодезических измерений (определений)	0.10	-
184	514753.13	2235922.16	Метод спутниковых геодезических измерений (определений)	0.10	-
185	514755.57	2235918.57	Метод спутниковых геодезических измерений (определений)	0.10	-
182	514789.99	2235916.03	Метод спутниковых геодезических измерений (определений)	0.10	-
Зона I(11)	-	-	-	-	-
186	514895.56	2235767.31	Метод спутниковых геодезических измерений (определений)	0.10	-
187	514928.29	2235788.96	Метод спутниковых геодезических измерений (определений)	0.10	-
188	514964.58	2235812.68	Метод спутниковых геодезических измерений (определений)	0.10	-
189	514975.51	2235819.95	Метод спутниковых геодезических измерений (определений)	0.10	-
190	514977.77	2235812.10	Метод спутниковых геодезических измерений (определений)	0.10	-
191	514981.62	2235813.20	Метод спутниковых геодезических измерений (определений)	0.10	-
192	514979.02	2235822.31	Метод спутниковых геодезических измерений (определений)	0.10	-
193	514990.81	2235830.72	Метод спутниковых геодезических измерений (определений)	0.10	-
194	515016.71	2235848.51	Метод спутниковых геодезических измерений (определений)	0.10	-
195	515014.45	2235851.81	Метод спутниковых геодезических измерений (определений)	0.10	-
196	514988.52	2235834.00	Метод спутниковых геодезических измерений (определений)	0.10	-
197	514975.57	2235824.78	Метод спутниковых геодезических измерений (определений)	0.10	-
198	514962.38	2235816.02	Метод спутниковых геодезических измерений (определений)	0.10	-
199	514926.09	2235792.30	Метод спутниковых геодезических измерений (определений)	0.10	-
200	514893.34	2235770.65	Метод спутниковых геодезических измерений (определений)	0.10	-
186	514895.56	2235767.31	Метод спутниковых геодезических измерений (определений)	0.10	-

149	514913.96	2235866.44	Метод спутниковых геодезических измерений (определений)	0.10	-
150	514885.13	2235846.85	Метод спутниковых геодезических измерений (определений)	0.10	-
151	514866.41	2235834.08	Метод спутниковых геодезических измерений (определений)	0.10	-
152	514860.54	2235839.17	Метод спутниковых геодезических измерений (определений)	0.10	-
153	514828.88	2235883.92	Метод спутниковых геодезических измерений (определений)	0.10	-
154	514804.39	2235921.82	Метод спутниковых геодезических измерений (определений)	0.10	-
155	514745.11	2235926.86	Метод спутниковых геодезических измерений (определений)	0.10	-
156	514753.35	2235914.72	Метод спутниковых геодезических измерений (определений)	0.10	-
157	514790.72	2235911.97	Метод спутниковых геодезических измерений (определений)	0.10	-
158	514802.49	2235917.38	Метод спутниковых геодезических измерений (определений)	0.10	-
159	514825.57	2235881.68	Метод спутниковых геодезических измерений (определений)	0.10	-
160	514857.55	2235836.46	Метод спутниковых геодезических измерений (определений)	0.10	-
161	514864.41	2235830.54	Метод спутниковых геодезических измерений (определений)	0.10	-
162	514865.97	2235821.86	Метод спутниковых геодезических измерений (определений)	0.10	-
163	514840.88	2235823.48	Метод спутниковых геодезических измерений (определений)	0.10	-
164	514811.27	2235825.52	Метод спутниковых геодезических измерений (определений)	0.10	-
165	514784.50	2235827.46	Метод спутниковых геодезических измерений (определений)	0.10	-
166	514762.16	2235829.07	Метод спутниковых геодезических измерений (определений)	0.10	-
167	514778.51	2235848.96	Метод спутниковых геодезических измерений (определений)	0.10	-
168	514775.41	2235851.50	Метод спутниковых геодезических измерений (определений)	0.10	-
169	514757.30	2235829.42	Метод спутниковых геодезических измерений (определений)	0.10	-
170	514731.68	2235831.33	Метод спутниковых геодезических измерений (определений)	0.10	-
171	514707.82	2235833.13	Метод спутниковых геодезических измерений (определений)	0.10	-
172	514677.02	2235835.22	Метод спутниковых геодезических измерений (определений)	0.10	-
173	514651.07	2235837.15	Метод спутниковых геодезических измерений (определений)	0.10	-
174	514650.77	2235833.17	Метод спутниковых геодезических измерений (определений)	0.10	-
175	514676.74	2235831.23	Метод спутниковых геодезических измерений (определений)	0.10	-
176	514707.53	2235829.13	Метод спутниковых геодезических измерений (определений)	0.10	-
177	514731.38	2235827.34	Метод спутниковых геодезических измерений (определений)	0.10	-
178	514758.01	2235825.36	Метод спутниковых геодезических измерений (определений)	0.10	-
179	514784.21	2235823.47	Метод спутниковых геодезических измерений (определений)	0.10	-
180	514810.99	2235821.53	Метод спутниковых геодезических измерений (определений)	0.10	-
181	514840.61	2235819.48	Метод спутниковых геодезических измерений (определений)	0.10	-
129	514870.81	2235817.54	Метод спутниковых геодезических измерений (определений)	0.10	-

Схема расположения границ публичного сервитута объекта



Масштаб 1:12000

Используемые условные знаки и обозначения:

——— - граница публичного сервитута

Схема расположения границ публичного сервитута объекта



Лист № 1

Масштаб 1:1000

Используемые условные знаки и обозначения:

- №1 - номер опоры
- граница публичного сервитута
- граница кадастрового деления
- граница населенного пункта
- граница земельного участка, имеющегося в ЕГРН
- граница ОКС, имеющаяся в ЕГРН
- граница охранной зоны, имеющейся в ЕГРН
- 59:01:4413924:34 - кадастровый номер земельного участка, имеющегося в ЕГРН
- 59:01:4413924 - номер кадастрового квартала
- 1 • - обозначение характерных точек границ

Схема расположения границ публичного сервитута объекта



Масштаб 1:1100

Используемые условные знаки и обозначения:

- | | |
|------------------|---|
| №1 | - номер опоры |
| | - граница публичного сервитута |
| | - граница кадастрового деления |
| | - граница населенного пункта |
| | - граница земельного участка, имеющегося в ЕГРН |
| | - граница ОКС, имеющаяся в ЕГРН |
| | - граница охранной зоны, имеющейся в ЕГРН |
| 59:01:4413924:34 | - кадастровый номер земельного участка, имеющегося в ЕГРН |
| 59:01:4413924 | - номер кадастрового квартала |
| 1 ● | - обозначение характерных точек границ |

Схема расположения границ публичного сервитута объекта



Масштаб 1:1200

Используемые условные знаки и обозначения:

- №1 - номер опоры
- - граница публичного сервитута
- - граница кадастрового деления
- - граница населенного пункта
- - граница земельного участка, имеющегося в ЕГРН
- - граница ОКС, имеющаяся в ЕГРН
- - граница охранной зоны, имеющейся в ЕГРН
- 59:01:4413924:34 - кадастровый номер земельного участка, имеющегося в ЕГРН
- 59:01:4413924 - номер кадастрового квартала
- 1 ● - обозначение характерных точек границ

Схема расположения границ публичного сервитута объекта



Масштаб 1:1000

Используемые условные знаки и обозначения:







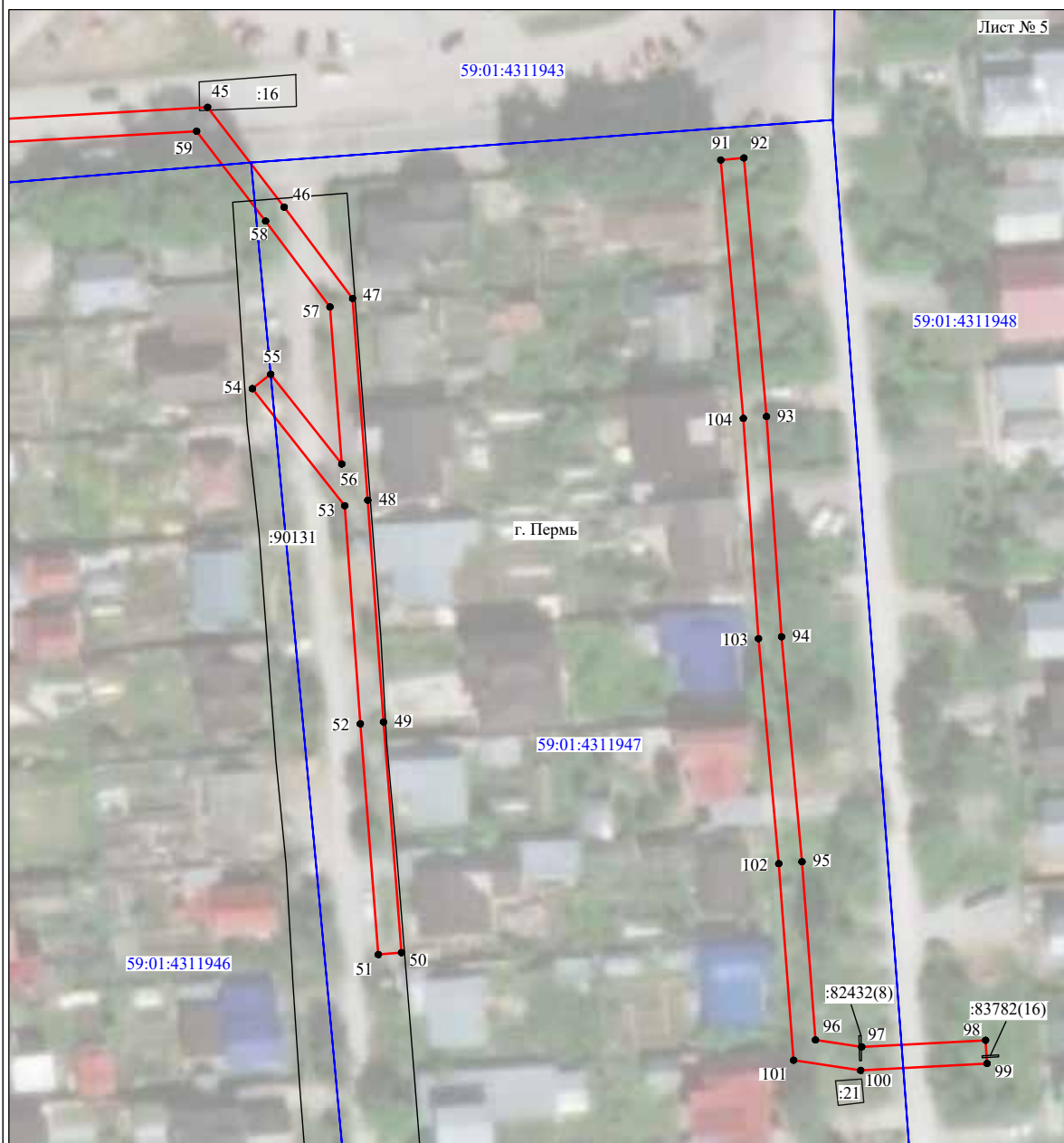
- | | |
|---|---|
| №1 | - номер опоры |
|  | - граница публичного сервитута |
|  | - граница кадастрового деления |
|  | - граница населенного пункта |
|  | - граница земельного участка, имеющегося в ЕГРН |
|  | - граница ОКС, имеющаяся в ЕГРН |
|  | - граница охранной зоны, имеющейся в ЕГРН |
| 59:01:4413924:34 | - кадастровый номер земельного участка, имеющегося в ЕГРН |
| 59:01:4413924 | - номер кадастрового квартала |
| 1 ● | - обозначение характерных точек границ |

Схема расположения границ публичного сервитута объекта

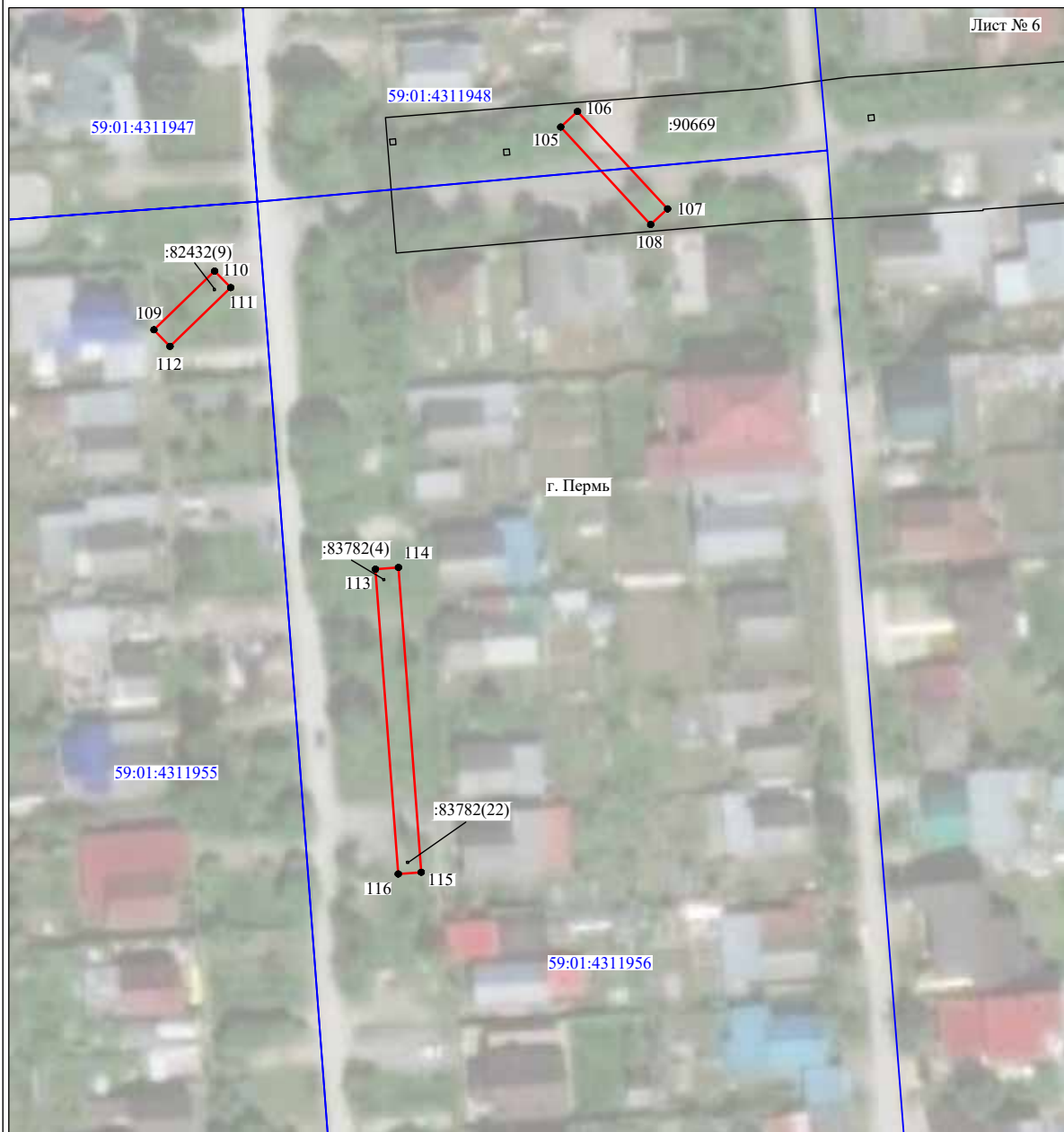


Масштаб 1:1000

Используемые условные знаки и обозначения:

- №1 - номер опоры
- граница публичного сервитута
- граница кадастрового деления
- граница населенного пункта
- граница земельного участка, имеющегося в ЕГРН
- граница ОКС, имеющаяся в ЕГРН
- граница охранной зоны, имеющейся в ЕГРН
- 59:01:4413924:34 - кадастровый номер земельного участка, имеющегося в ЕГРН
- 59:01:4413924 - номер кадастрового квартала
- 1 ● - обозначение характерных точек границ

Схема расположения границ публичного сервитута объекта



Используемые условные знаки и обозначения:

- | | |
|--|---|
| №1 | - номер опоры |
| — | - граница публичного сервитута |
| — | - граница кадастрового деления |
| — | - граница населенного пункта |
| — | - граница земельного участка, имеющегося в ЕГРН |
| — | - граница ОКС, имеющаяся в ЕГРН |
| — | - граница охранной зоны, имеющейся в ЕГРН |
| 59:01:4413924:34 | - кадастровый номер земельного участка, имеющегося в ЕГРН |
| 59:01:4413924 | - номер кадастрового квартала |
| 1 ● | - обозначение характерных точек границ |

Схема расположения границ публичного сервитута объекта



Масштаб 1:1000

Используемые условные знаки и обозначения:

- №1 - номер опоры
- - граница публичного сервитута
- - граница кадастрового деления
- - граница населенного пункта
- - граница земельного участка, имеющегося в ЕГРН
- - граница ОКС, имеющаяся в ЕГРН
- - граница охранной зоны, имеющейся в ЕГРН
- 59:01:4413924:34 - кадастровый номер земельного участка, имеющегося в ЕГРН
- 59:01:4413924 - номер кадастрового квартала
- 1 ● - обозначение характерных точек границ

Схема расположения границ публичного сервитута объекта

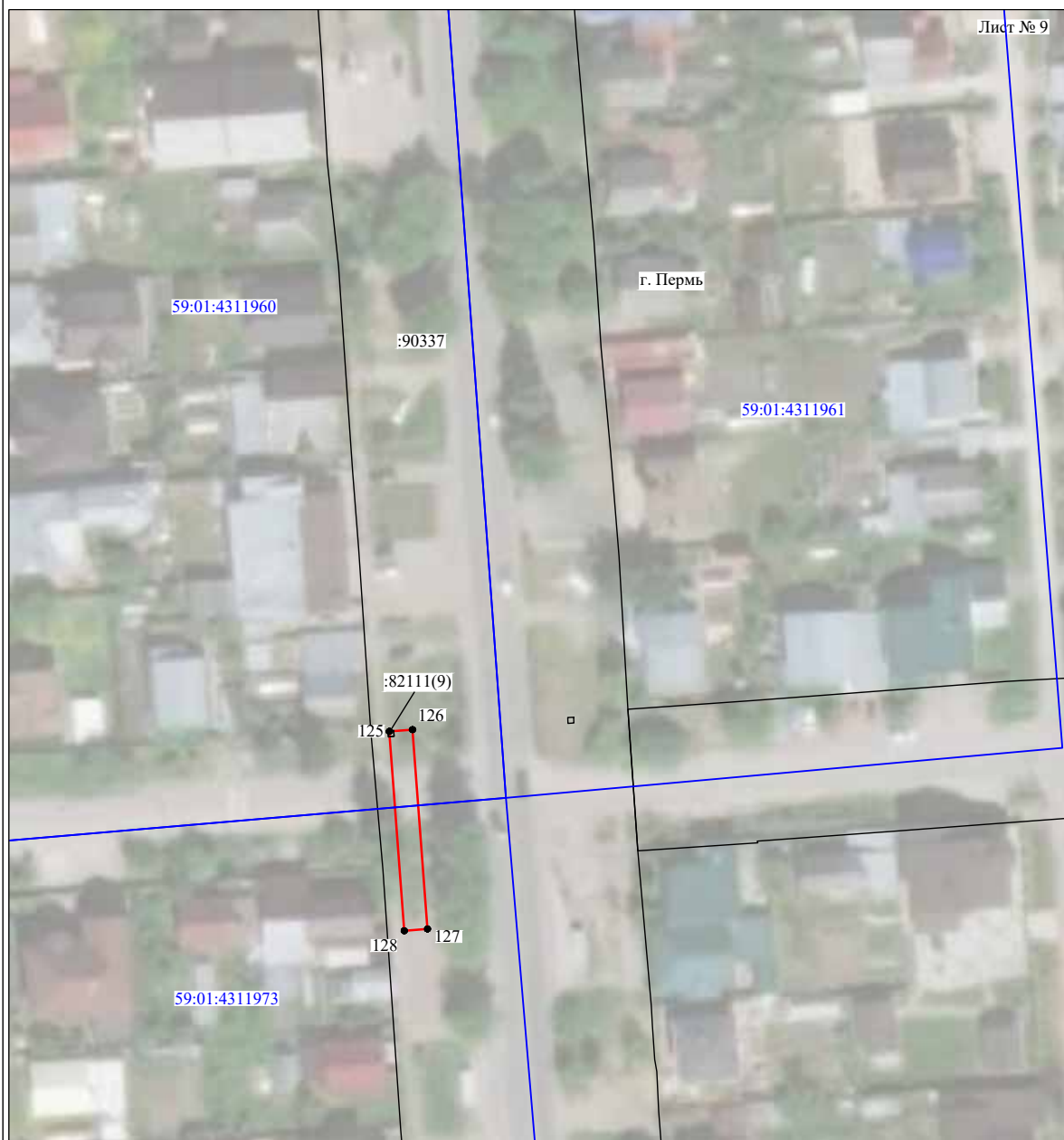


Масштаб 1:1000

Используемые условные знаки и обозначения:

- | | |
|------------------|---|
| №1 | - номер опоры |
| | - граница публичного сервитута |
| | - граница кадастрового деления |
| | - граница населенного пункта |
| | - граница земельного участка, имеющегося в ЕГРН |
| | - граница ОКС, имеющаяся в ЕГРН |
| | - граница охранной зоны, имеющейся в ЕГРН |
| 59:01:4413924:34 | - кадастровый номер земельного участка, имеющегося в ЕГРН |
| 59:01:4413924 | - номер кадастрового квартала |
| 1 ● | - обозначение характерных точек границ |

Схема расположения границ публичного сервитута объекта



Масштаб 1:1000

Используемые условные знаки и обозначения:

- №1 - номер опоры
- - граница публичного сервитута
- - граница кадастрового деления
- - граница населенного пункта
- - граница земельного участка, имеющегося в ЕГРН
- - граница ОКС, имеющаяся в ЕГРН
- - граница охранной зоны, имеющейся в ЕГРН
- 59:01:4413924:34 - кадастровый номер земельного участка, имеющегося в ЕГРН
- 59:01:4413924 - номер кадастрового квартала
- 1 ● - обозначение характерных точек границ

Схема расположения границ публичного сервитута объекта

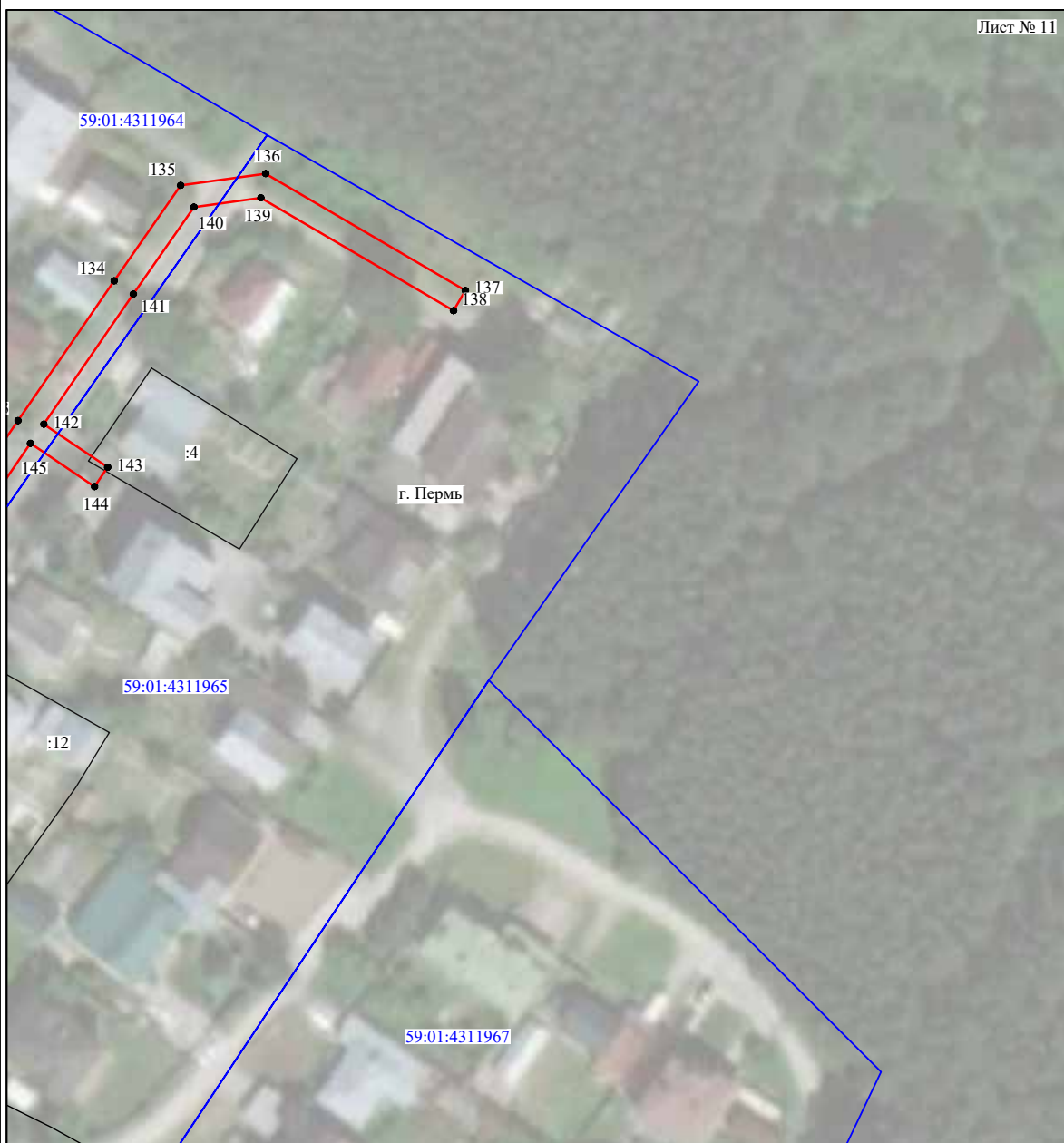


Используемые условные знаки и обозначения:

- | | |
|------------------|---|
| №1 | - номер опоры |
| | - граница публичного сервитута |
| | - граница кадастрового деления |
| | - граница населенного пункта |
| | - граница земельного участка, имеющегося в ЕГРН |
| | - граница ОКС, имеющаяся в ЕГРН |
| | - граница охранной зоны, имеющейся в ЕГРН |
| 59:01:4413924:34 | - кадастровый номер земельного участка, имеющегося в ЕГРН |
| 59:01:4413924 | - номер кадастрового квартала |
| 1 ● | - обозначение характерных точек границ |

Схема расположения границ публичного сервитута объекта

Лист № 11



Масштаб 1:1000

Используемые условные знаки и обозначения:

- №1 - номер опоры
- - граница публичного сервитута
- - граница кадастрового деления
- - граница населенного пункта
- - граница земельного участка, имеющегося в ЕГРН
- - граница ОКС, имеющаяся в ЕГРН
- - граница охранной зоны, имеющейся в ЕГРН
- 59:01:4413924:34 - кадастровый номер земельного участка, имеющегося в ЕГРН
- 59:01:4413924 - номер кадастрового квартала
- 1 • - обозначение характерных точек границ

Схема расположения границ публичного сервитута объекта



Масштаб 1:1000

Используемые условные знаки и обозначения:

- | | |
|--|---|
| №1 | - номер опоры |
| — | - граница публичного сервитута |
| — | - граница кадастрового деления |
| — | - граница населенного пункта |
| — | - граница земельного участка, имеющегося в ЕГРН |
| — | - граница ОКС, имеющаяся в ЕГРН |
| — | - граница охранной зоны, имеющейся в ЕГРН |
| 59:01:4413924:34 | - кадастровый номер земельного участка, имеющегося в ЕГРН |
| 59:01:4413924 | - номер кадастрового квартала |
| 1 ● | - обозначение характерных точек границ |

ОПИСАНИЕ МЕСТОПОЛОЖЕНИЯ ГРАНИЦ

Публичный сервитут для размещения объекта электросетевого хозяйства «Электросетевой комплекс Подстанция 110/35/6 кВ «Окуловская» (ВЛ 0,4 кВ от ТП 1783)

(наименование объекта, местоположение границ которого описано (далее - объект))

Раздел 1

Сведения об объекте		
№ п/п	Характеристики объекта	Описание характеристик
1	2	3
1	Местоположение объекта	Пермский край, город Пермь
2	Площадь объекта +/- величина погрешности определения площади (P+/- Дельта P)	6582 кв.м ± 16 кв.м
3	Иные характеристики объекта	Публичный сервитут для размещения объекта электросетевого хозяйства «Электросетевой комплекс Подстанция 110/35/6 кВ «Окуловская» (ВЛ 0,4 кВ от ТП 1783) на срок 49 лет

27	521228.49	2224448.44	Метод спутниковых геодезических измерений (определение)	0.10	–
28	521233.34	2224449.10	Метод спутниковых геодезических измерений (определение)	0.10	–
29	521240.38	2224410.00	Метод спутниковых геодезических измерений (определение)	0.10	–
30	521245.72	2224371.36	Метод спутниковых геодезических измерений (определение)	0.10	–
31	521252.10	2224332.82	Метод спутниковых геодезических измерений (определение)	0.10	–
32	521255.62	2224295.91	Метод спутниковых геодезических измерений (определение)	0.10	–
33	521259.60	2224296.29	Метод спутниковых геодезических измерений (определение)	0.10	–
34	521256.08	2224333.34	Метод спутниковых геодезических измерений (определение)	0.10	–
35	521249.66	2224371.96	Метод спутниковых геодезических измерений (определение)	0.10	–
36	521244.32	2224410.63	Метод спутниковых геодезических измерений (определение)	0.10	–
37	521236.60	2224453.56	Метод спутниковых геодезических измерений (определение)	0.10	–
38	521227.85	2224452.40	Метод спутниковых геодезических измерений (определение)	0.10	–
39	521194.52	2224446.12	Метод спутниковых геодезических измерений (определение)	0.10	–
40	521160.00	2224439.44	Метод спутниковых геодезических измерений (определение)	0.10	–
41	521126.54	2224431.44	Метод спутниковых геодезических измерений (определение)	0.10	–
42	521124.38	2224444.60	Метод спутниковых геодезических измерений (определение)	0.10	–
43	521078.76	2224434.89	Метод спутниковых геодезических измерений (определение)	0.10	–
44	521036.84	2224426.88	Метод спутниковых геодезических измерений (определение)	0.10	–
45	521017.87	2224423.20	Метод спутниковых геодезических измерений (определение)	0.10	–
46	521032.68	2224442.67	Метод спутниковых геодезических измерений (определение)	0.10	–
47	521030.48	2224474.74	Метод спутниковых геодезических измерений (определение)	0.10	–
48	521028.66	2224505.78	Метод спутниковых геодезических измерений (определение)	0.10	–
49	521026.05	2224544.17	Метод спутниковых геодезических измерений (определение)	0.10	–
50	521057.00	2224549.69	Метод спутниковых геодезических измерений (определение)	0.10	–
51	521083.73	2224555.16	Метод спутниковых геодезических измерений (определение)	0.10	–
52	521101.27	2224557.50	Метод спутниковых геодезических измерений (определение)	0.10	–
53	521137.70	2224564.52	Метод спутниковых геодезических измерений (определение)	0.10	–
54	521167.53	2224569.96	Метод спутниковых геодезических измерений (определение)	0.10	–
55	521209.72	2224578.10	Метод спутниковых геодезических измерений (определение)	0.10	–
56	521208.96	2224582.04	Метод спутниковых геодезических измерений (определение)	0.10	–
57	521166.79	2224573.90	Метод спутниковых геодезических измерений (определение)	0.10	–
58	521136.96	2224568.46	Метод спутниковых геодезических измерений (определение)	0.10	–
59	521100.63	2224561.44	Метод спутниковых геодезических измерений (определение)	0.10	–
60	521083.07	2224559.12	Метод спутниковых геодезических измерений (определение)	0.10	–

Раздел 2

Сведения о местоположении границ объекта

1. Система координат МСК-59, зона 2

2. Сведения о характерных точках границ объекта

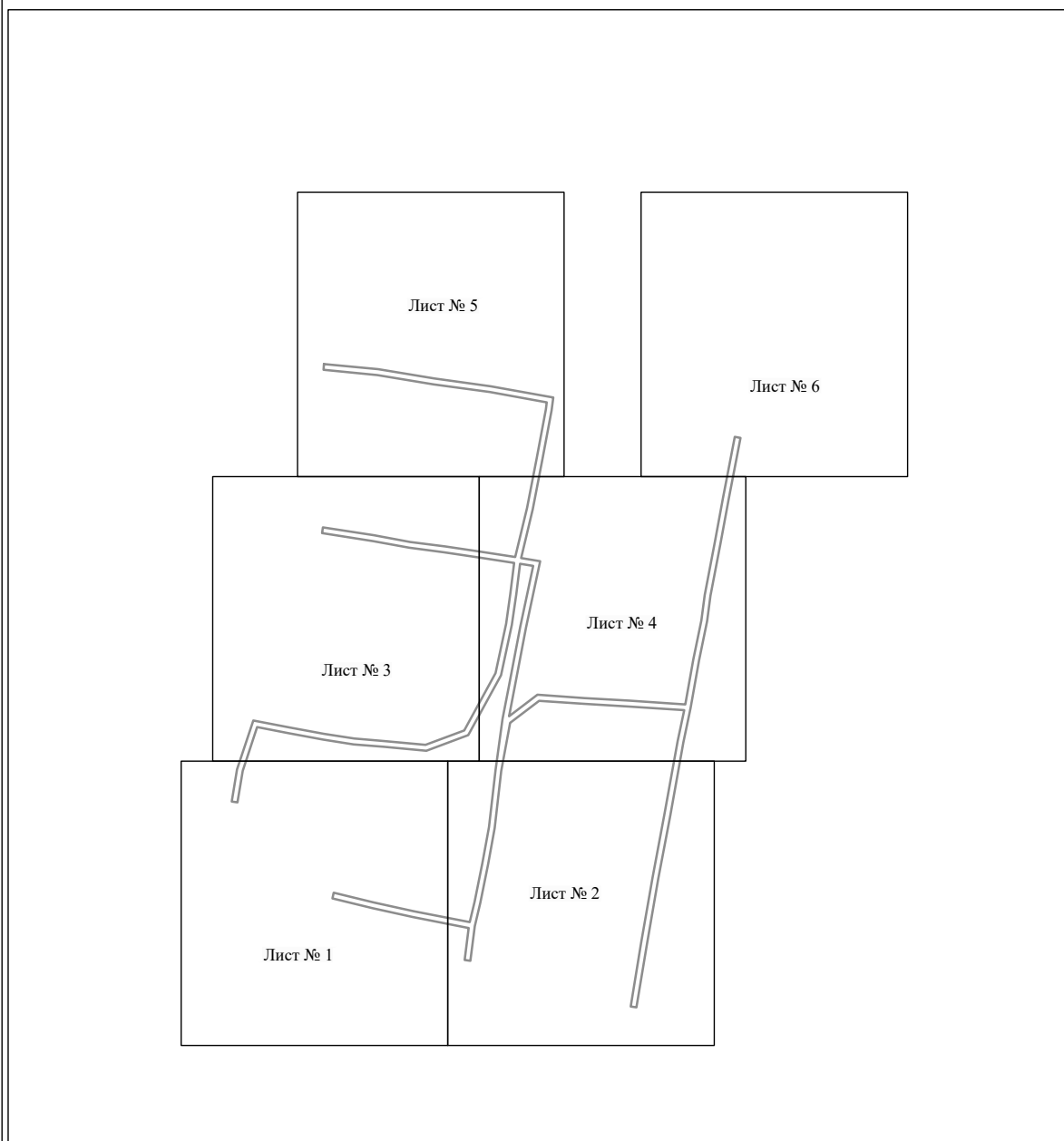
Обозначение характерных точек границ	Координаты, м		Метод определения координат характерной точки	Средняя квадратическая погрешность положения характерной точки (М), м	Описание обозначения точки на местности (при наличии)
	X	Y			
1	2	3	4	5	6
1	520959.46	2224232.98	Метод спутниковых геодезических измерений (определение)	0.10	–
2	520981.51	2224236.57	Метод спутниковых геодезических измерений (определение)	0.10	–
3	521015.08	2224247.74	Метод спутниковых геодезических измерений (определение)	0.10	–
4	521010.22	2224272.70	Метод спутниковых геодезических измерений (определение)	0.10	–
5	521005.95	2224296.20	Метод спутниковых геодезических измерений (определение)	0.10	–
6	521002.66	2224316.98	Метод спутниковых геодезических измерений (определение)	0.10	–
7	521000.98	2224337.38	Метод спутниковых геодезических измерений (определение)	0.10	–
8	520998.30	2224365.88	Метод спутниковых геодезических измерений (определение)	0.10	–
9	521008.18	2224392.46	Метод спутниковых геодезических измерений (определение)	0.10	–
10	521047.56	2224413.98	Метод спутниковых геодезических измерений (определение)	0.10	–
11	521081.32	2224421.25	Метод спутниковых геодезических измерений (определение)	0.10	–
12	521102.08	2224424.13	Метод спутниковых геодезических измерений (определение)	0.10	–
13	521123.23	2224426.78	Метод спутниковых геодезических измерений (определение)	0.10	–
14	521126.84	2224403.26	Метод спутниковых геодезических измерений (определение)	0.10	–
15	521130.47	2224378.82	Метод спутниковых геодезических измерений (определение)	0.10	–
16	521133.56	2224354.70	Метод спутниковых геодезических измерений (определение)	0.10	–
17	521138.17	2224329.88	Метод спутниковых геодезических измерений (определение)	0.10	–
18	521145.56	2224294.85	Метод спутниковых геодезических измерений (определение)	0.10	–
19	521147.51	2224295.46	Метод спутниковых геодезических измерений (определение)	0.10	–
20	521142.11	2224330.54	Метод спутниковых геодезических измерений (определение)	0.10	–
21	521137.50	2224355.32	Метод спутниковых геодезических измерений (определение)	0.10	–
22	521134.43	2224379.37	Метод спутниковых геодезических измерений (определение)	0.10	–
23	521130.80	2224403.86	Метод спутниковых геодезических измерений (определение)	0.10	–
24	521127.17	2224427.48	Метод спутниковых геодезических измерений (определение)	0.10	–
25	521160.84	2224435.52	Метод спутниковых геодезических измерений (определение)	0.10	–
26	521195.26	2224442.19	Метод спутниковых геодезических измерений (определение)	0.10	–

Обозначение характерных точек части границы	Координаты, м		Метод определения координат характерной точки	Средняя квадратическая погрешность положения характерной точки (М), м	Описание обозначения точки на местности (при наличии)
	X	Y			
95	520941.81	2224409.39	измерений (определений) Метод спутниковых геодезических измерений (определений)	0.10	-
96	520980.96	2224413.92	Метод спутниковых геодезических измерений (определений)	0.10	-
97	521016.10	2224418.78	Метод спутниковых геодезических измерений (определений)	0.10	-
98	521037.60	2224422.96	Метод спутниковых геодезических измерений (определений)	0.10	-
99	521079.54	2224430.97	Метод спутниковых геодезических измерений (определений)	0.10	-
100	521121.10	2224439.82	Метод спутниковых геодезических измерений (определений)	0.10	-
101	521122.60	2224430.76	Метод спутниковых геодезических измерений (определений)	0.10	-
102	521101.56	2224428.10	Метод спутниковых геодезических измерений (определений)	0.10	-
103	521080.62	2224425.19	Метод спутниковых геодезических измерений (определений)	0.10	-
104	521046.16	2224417.78	Метод спутниковых геодезических измерений (определений)	0.10	-
105	521004.96	2224395.26	Метод спутниковых геодезических измерений (определений)	0.10	-
106	520994.24	2224366.42	Метод спутниковых геодезических измерений (определений)	0.10	-
107	520997.00	2224337.02	Метод спутниковых геодезических измерений (определений)	0.10	-
108	520998.68	2224316.50	Метод спутниковых геодезических измерений (определений)	0.10	-
109	521002.01	2224295.54	Метод спутниковых геодезических измерений (определений)	0.10	-
110	521006.28	2224271.96	Метод спутниковых геодезических измерений (определений)	0.10	-
111	521010.48	2224250.42	Метод спутниковых геодезических измерений (определений)	0.10	-
112	520980.55	2224240.47	Метод спутниковых геодезических измерений (определений)	0.10	-
113	520958.82	2224236.92	Метод спутниковых геодезических измерений (определений)	0.10	-
I	520959.46	2224232.98	Метод спутниковых геодезических измерений (определений)	0.10	-

3. Сведения о характерных точках части (частей) границы объекта

61	521056.24	2224553.62	измерений (определений) Метод спутниковых геодезических измерений (определений)	0.10	-
62	521023.58	2224547.80	Метод спутниковых геодезических измерений (определений)	0.10	-
63	521000.14	2224542.88	Метод спутниковых геодезических измерений (определений)	0.10	-
64	520949.70	2224533.78	Метод спутниковых геодезических измерений (определений)	0.10	-
65	520906.28	2224525.58	Метод спутниковых геодезических измерений (определений)	0.10	-
66	520861.70	2224517.83	Метод спутниковых геодезических измерений (определений)	0.10	-
67	520818.19	2224510.62	Метод спутниковых геодезических измерений (определений)	0.10	-
68	520818.84	2224506.67	Метод спутниковых геодезических измерений (определений)	0.10	-
69	520862.38	2224513.89	Метод спутниковых геодезических измерений (определений)	0.10	-
70	520907.00	2224521.64	Метод спутниковых геодезических измерений (определений)	0.10	-
71	520950.42	2224529.86	Метод спутниковых геодезических измерений (определений)	0.10	-
72	521000.92	2224538.94	Метод спутниковых геодезических измерений (определений)	0.10	-
73	521022.09	2224543.40	Метод спутниковых геодезических измерений (определений)	0.10	-
74	521024.66	2224505.52	Метод спутниковых геодезических измерений (определений)	0.10	-
75	521026.50	2224474.48	Метод спутниковых геодезических измерений (определений)	0.10	-
76	521028.60	2224443.90	Метод спутниковых геодезических измерений (определений)	0.10	-
77	521013.44	2224423.98	Метод спутниковых геодезических измерений (определений)	0.10	-
78	520980.44	2224417.90	Метод спутниковых геодезических измерений (определений)	0.10	-
79	520941.23	2224413.35	Метод спутниковых геодезических измерений (определений)	0.10	-
80	520916.54	2224408.92	Метод спутниковых геодезических измерений (определений)	0.10	-
81	520889.84	2224403.52	Метод спутниковых геодезических измерений (определений)	0.10	-
82	520873.94	2224399.77	Метод спутниковых геодезических измерений (определений)	0.10	-
83	520850.14	2224396.69	Метод спутниковых геодезических измерений (определений)	0.10	-
84	520850.65	2224392.72	Метод спутниковых геодезических измерений (определений)	0.10	-
85	520872.69	2224395.57	Метод спутниковых геодезических измерений (определений)	0.10	-
86	520880.20	2224357.19	Метод спутниковых геодезических измерений (определений)	0.10	-
87	520886.28	2224329.48	Метод спутниковых геодезических измерений (определений)	0.10	-
88	520892.94	2224301.98	Метод спутниковых геодезических измерений (определений)	0.10	-
89	520896.82	2224302.92	Метод спутниковых геодезических измерений (определений)	0.10	-
90	520890.18	2224330.38	Метод спутниковых геодезических измерений (определений)	0.10	-
91	520884.12	2224358.00	Метод спутниковых геодезических измерений (определений)	0.10	-
92	520876.64	2224396.28	Метод спутниковых геодезических измерений (определений)	0.10	-
93	520890.70	2224399.60	Метод спутниковых геодезических измерений (определений)	0.10	-
94	520917.30	2224404.98	Метод спутниковых геодезических измерений (определений)	0.10	-

Схема расположения границ публичного сервитута объекта



Масштаб 1:4000

Используемые условные знаки и обозначения:

——— - граница публичного сервитута

Схема расположения границ публичного сервитута объекта

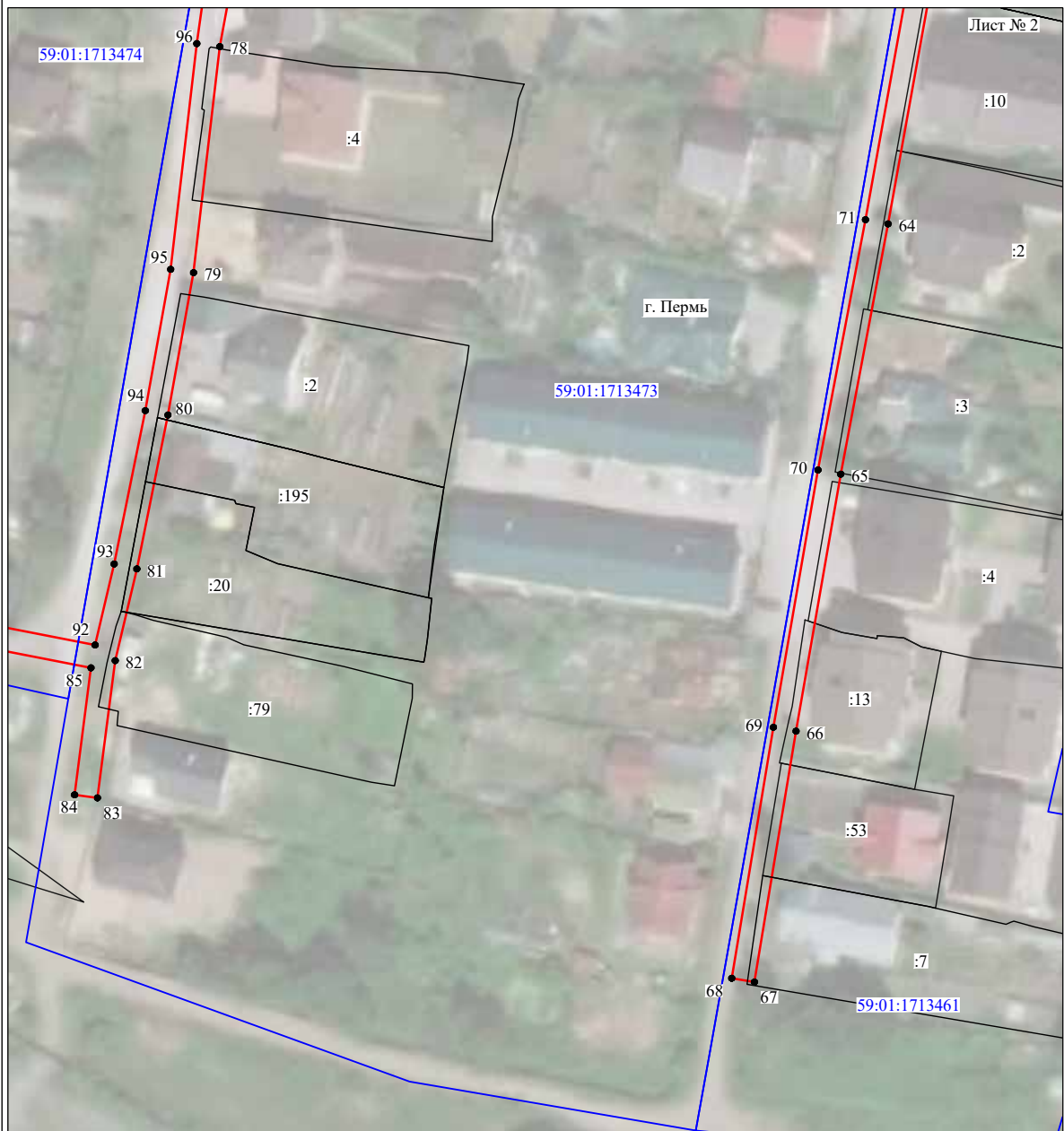


Масштаб 1:1000

Используемые условные знаки и обозначения:

- №1 - номер опоры
- (red line) - граница публичного сервитута
- (blue line) - граница кадастрового деления
- (magenta line) - граница населенного пункта
- (black line) - граница земельного участка, имеющегося в ЕГРН
- (green line) - граница ОКС, имеющаяся в ЕГРН
- (purple line) - граница охранной зоны, имеющейся в ЕГРН
- 59:01:4413924:34 - кадастровый номер земельного участка, имеющегося в ЕГРН
- 59:01:4413924 - номер кадастрового квартала
- 1 ● - обозначение характерных точек границ

Схема расположения границ публичного сервитута объекта



Масштаб 1:1000

Используемые условные знаки и обозначения:







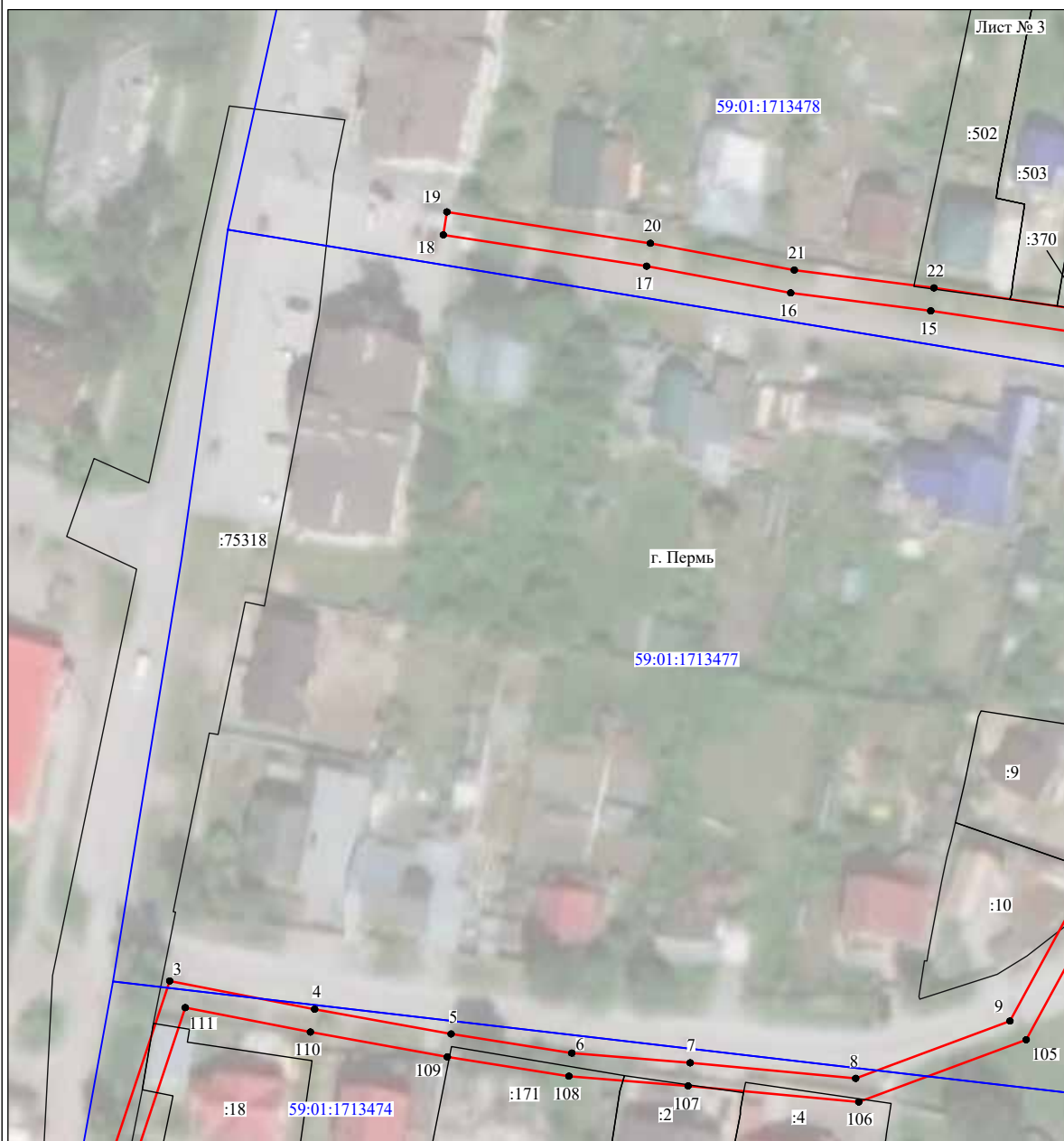
- | | |
|---|---|
| №1 | - номер опоры |
|  | - граница публичного сервитута |
|  | - граница кадастрового деления |
|  | - граница населенного пункта |
|  | - граница земельного участка, имеющегося в ЕГРН |
|  | - граница ОКС, имеющаяся в ЕГРН |
|  | - граница охранной зоны, имеющейся в ЕГРН |
| 59:01:4413924:34 | - кадастровый номер земельного участка, имеющегося в ЕГРН |
| 59:01:4413924 | - номер кадастрового квартала |
| 1 ● | - обозначение характерных точек границ |

Схема расположения границ публичного сервитута объекта



Масштаб 1:1000

Используемые условные знаки и обозначения:

- №1 - номер опоры
- граница публичного сервитута
- граница кадастрового деления
- граница населенного пункта
- граница земельного участка, имеющегося в ЕГРН
- граница ОКС, имеющаяся в ЕГРН
- граница охранной зоны, имеющейся в ЕГРН
- 59:01:4413924:34 - кадастровый номер земельного участка, имеющегося в ЕГРН
- 59:01:4413924 - номер кадастрового квартала
- 1 • - обозначение характерных точек границ

Схема расположения границ публичного сервитута объекта



Используемые условные знаки и обозначения:







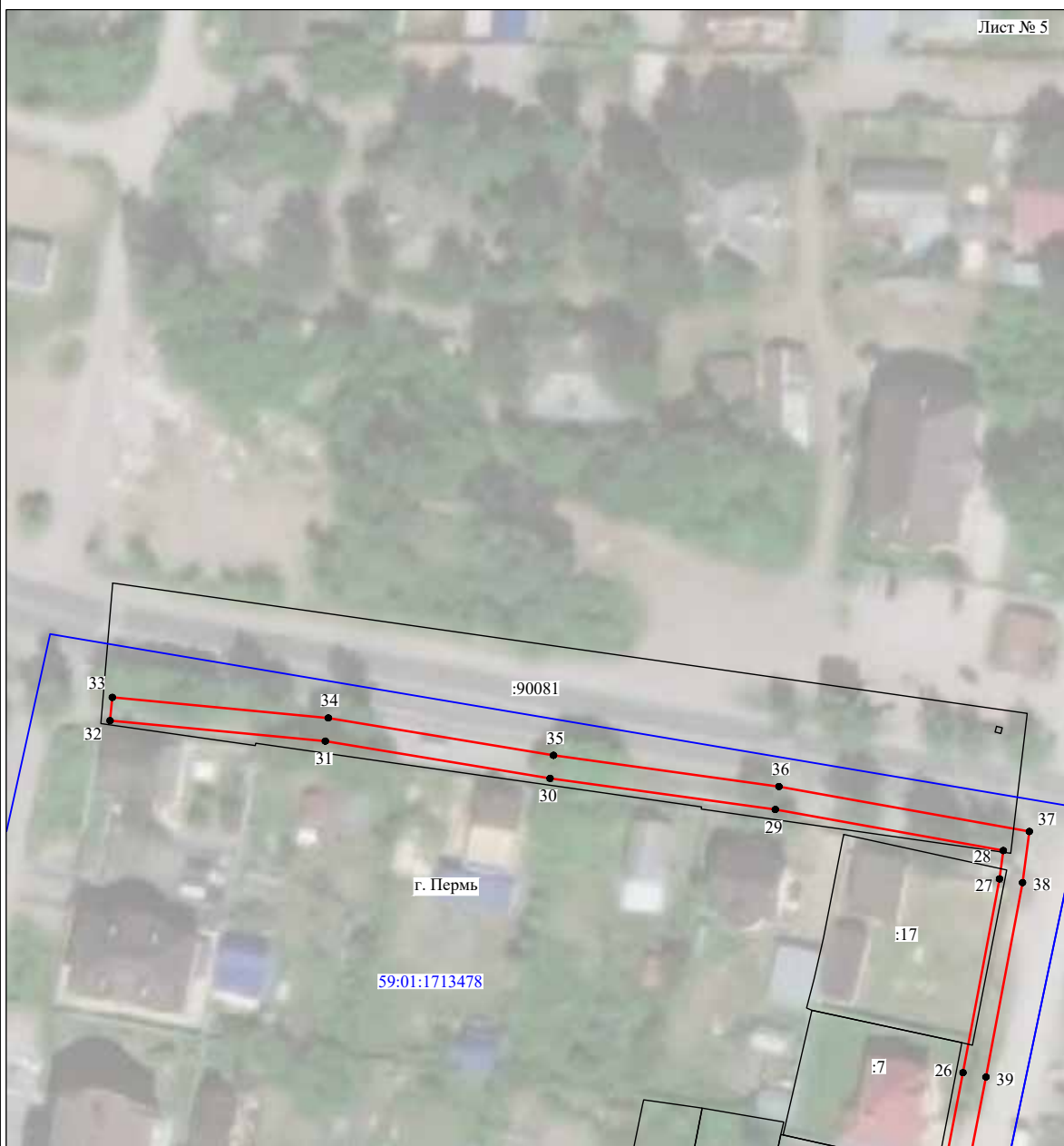
- | | |
|---|---|
| №1 | - номер опоры |
|  | - граница публичного сервитута |
|  | - граница кадастрового деления |
|  | - граница населенного пункта |
|  | - граница земельного участка, имеющегося в ЕГРН |
|  | - граница ОКС, имеющаяся в ЕГРН |
|  | - граница охранной зоны, имеющейся в ЕГРН |
| 59:01:4413924:34 | - кадастровый номер земельного участка, имеющегося в ЕГРН |
| 59:01:4413924 | - номер кадастрового квартала |
| 1 ● | - обозначение характерных точек границ |

Схема расположения границ публичного сервитута объекта



Лист № 5

Масштаб 1:1000

Используемые условные знаки и обозначения:

- №1 - номер опоры
- - граница публичного сервитута
- - граница кадастрового деления
- - граница населенного пункта
- - граница земельного участка, имеющегося в ЕГРН
- - граница ОКС, имеющаяся в ЕГРН
- - граница охранной зоны, имеющейся в ЕГРН
- 59:01:4413924:34 - кадастровый номер земельного участка, имеющегося в ЕГРН
- 59:01:4413924 - номер кадастрового квартала
- 1 ● - обозначение характерных точек границ

Схема расположения границ публичного сервитута объекта



Масштаб 1:1000

Используемые условные знаки и обозначения:

- | | |
|------------------|---|
| №1 | - номер опоры |
| | - граница публичного сервитута |
| | - граница кадастрового деления |
| | - граница населенного пункта |
| | - граница земельного участка, имеющегося в ЕГРН |
| | - граница ОКС, имеющаяся в ЕГРН |
| | - граница охранной зоны, имеющейся в ЕГРН |
| 59:01:4413924:34 | - кадастровый номер земельного участка, имеющегося в ЕГРН |
| 59:01:4413924 | - номер кадастрового квартала |
| 1 ● | - обозначение характерных точек границ |

ОПИСАНИЕ МЕСТОПОЛОЖЕНИЯ ГРАНИЦ

Публичный сервитут для размещения объекта электросетевого хозяйства «Электросетевой комплекс Подстанция 110/10 кВ «Сафроны» (ВЛ 0,4 кВ от ТП 6296)

(наименование объекта, местоположение границ которого описано (далее - объект))

Раздел 1

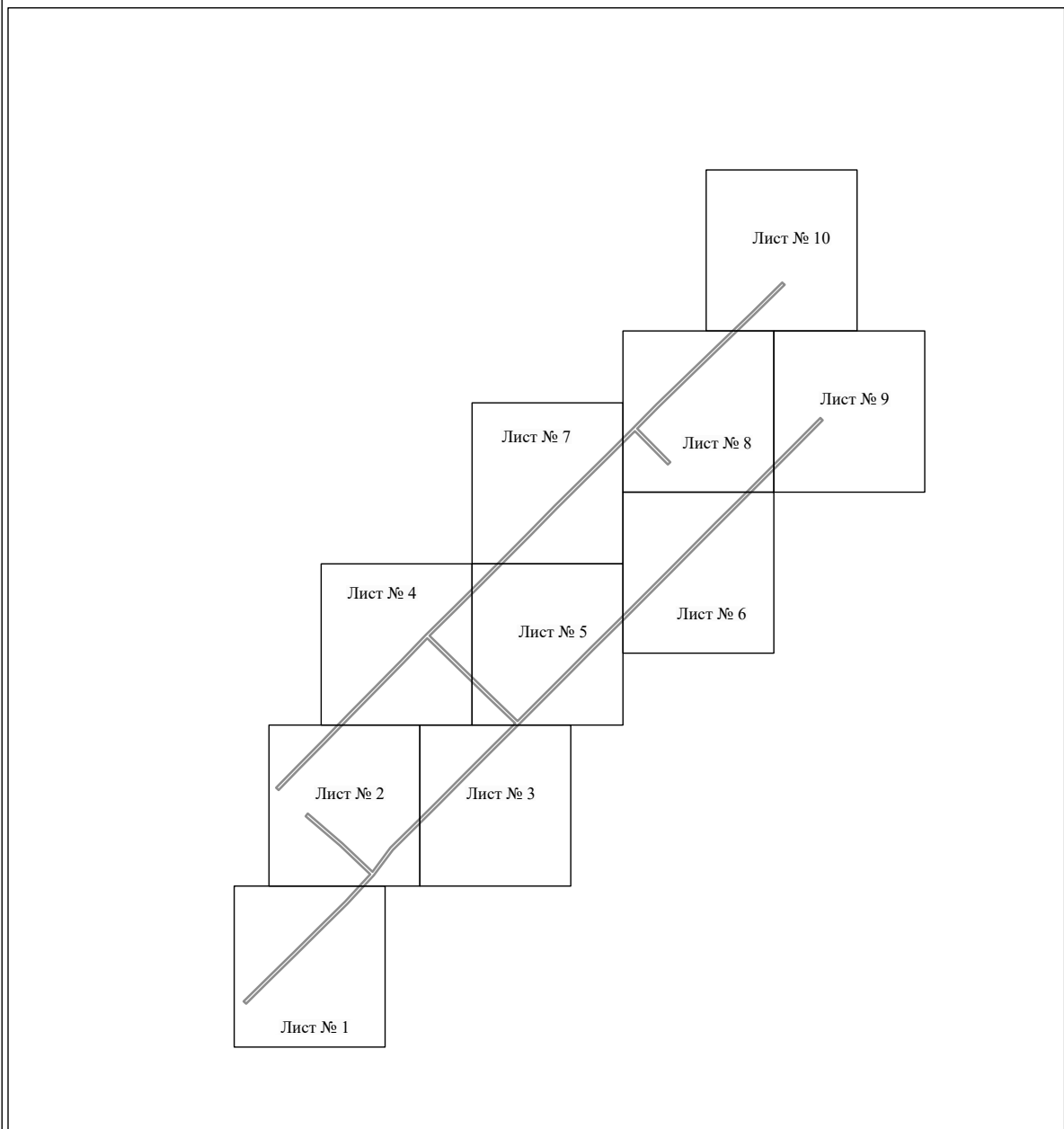
Сведения об объекте		
№ п/п	Характеристики объекта	Описание характеристик
1	2	3
1	Местоположение объекта	Пермский край, город Пермь
2	Площадь объекта +/- величина погрешности определения площади (P+/- Дельта P)	8671 кв.м ± 19 кв.м
3	Иные характеристики объекта	Публичный сервитут для размещения объекта электросетевого хозяйства «Электросетевой комплекс Подстанция 110/10 кВ «Сафроны» (ВЛ 0,4 кВ от ТП 6296) на срок 49 лет

Обозначение характерных точек части границы	Координаты, м		Метод определения координат характерной точки измерений (определений)	Средняя квадратическая погрешность положения характерной точки (М), м	Описание обозначения точки на местности (при наличии)
	X	Y			
95	507606.98	2247858.92	Метод спутниковых геодезических измерений (определений)	0.10	-
96	507576.29	2247835.79	Метод спутниковых геодезических измерений (определений)	0.10	-
97	507541.54	2247803.80	Метод спутниковых геодезических измерений (определений)	0.10	-
98	507511.66	2247773.24	Метод спутниковых геодезических измерений (определений)	0.10	-
99	507480.50	2247741.76	Метод спутниковых геодезических измерений (определений)	0.10	-
100	507449.49	2247710.04	Метод спутниковых геодезических измерений (определений)	0.10	-
101	507420.84	2247680.94	Метод спутниковых геодезических измерений (определений)	0.10	-
1	507423.56	2247678.00	Метод спутниковых геодезических измерений (определений)	0.10	-

3. Сведения о характерных точках части (частей) границы объекта

61	507927.26	2247964.71	Метод спутниковых геодезических измерений (определений)	0.10	-
62	507896.69	2247934.07	Метод спутниковых геодезических измерений (определений)	0.10	-
63	507866.48	2247903.31	Метод спутниковых геодезических измерений (определений)	0.10	-
64	507829.64	2247941.22	Метод спутниковых геодезических измерений (определений)	0.10	-
65	507794.59	2247977.14	Метод спутниковых геодезических измерений (определений)	0.10	-
66	507763.20	2248010.02	Метод спутниковых геодезических измерений (определений)	0.10	-
67	507790.78	2248037.76	Метод спутниковых геодезических измерений (определений)	0.10	-
68	507821.87	2248068.56	Метод спутниковых геодезических измерений (определений)	0.10	-
69	507851.81	2248098.45	Метод спутниковых геодезических измерений (определений)	0.10	-
70	507884.13	2248131.20	Метод спутниковых геодезических измерений (определений)	0.10	-
71	507914.88	2248161.92	Метод спутниковых геодезических измерений (определений)	0.10	-
72	507947.46	2248194.60	Метод спутниковых геодезических измерений (определений)	0.10	-
73	507977.50	2248224.38	Метод спутниковых геодезических измерений (определений)	0.10	-
74	508004.27	2248250.94	Метод спутниковых геодезических измерений (определений)	0.10	-
75	508034.30	2248281.51	Метод спутниковых геодезических измерений (определений)	0.10	-
76	508069.29	2248316.10	Метод спутниковых геодезических измерений (определений)	0.10	-
77	508098.42	2248345.36	Метод спутниковых геодезических измерений (определений)	0.10	-
78	508130.39	2248377.01	Метод спутниковых геодезических измерений (определений)	0.10	-
79	508127.62	2248379.89	Метод спутниковых геодезических измерений (определений)	0.10	-
80	508095.60	2248348.18	Метод спутниковых геодезических измерений (определений)	0.10	-
81	508066.47	2248318.94	Метод спутниковых геодезических измерений (определений)	0.10	-
82	508001.43	2248253.76	Метод спутниковых геодезических измерений (определений)	0.10	-
83	507974.68	2248227.22	Метод спутниковых геодезических измерений (определений)	0.10	-
84	507944.64	2248197.42	Метод спутниковых геодезических измерений (определений)	0.10	-
85	507912.04	2248164.76	Метод спутниковых геодезических измерений (определений)	0.10	-
86	507881.29	2248134.02	Метод спутниковых геодезических измерений (определений)	0.10	-
87	507848.97	2248101.27	Метод спутниковых геодезических измерений (определений)	0.10	-
88	507819.05	2248071.40	Метод спутниковых геодезических измерений (определений)	0.10	-
89	507787.94	2248040.58	Метод спутниковых геодезических измерений (определений)	0.10	-
90	507759.00	2248011.47	Метод спутниковых геодезических измерений (определений)	0.10	-
91	507727.48	2247979.70	Метод спутниковых геодезических измерений (определений)	0.10	-
92	507695.14	2247947.18	Метод спутниковых геодезических измерений (определений)	0.10	-
93	507663.34	2247915.70	Метод спутниковых геодезических измерений (определений)	0.10	-
94	507634.02	2247886.22	Метод спутниковых геодезических измерений (определений)	0.10	-

Схема расположения границ публичного сервитута объекта



Масштаб 1:7000

Используемые условные знаки и обозначения:

——— - граница публичного сервитута

Схема расположения границ публичного сервитута объекта

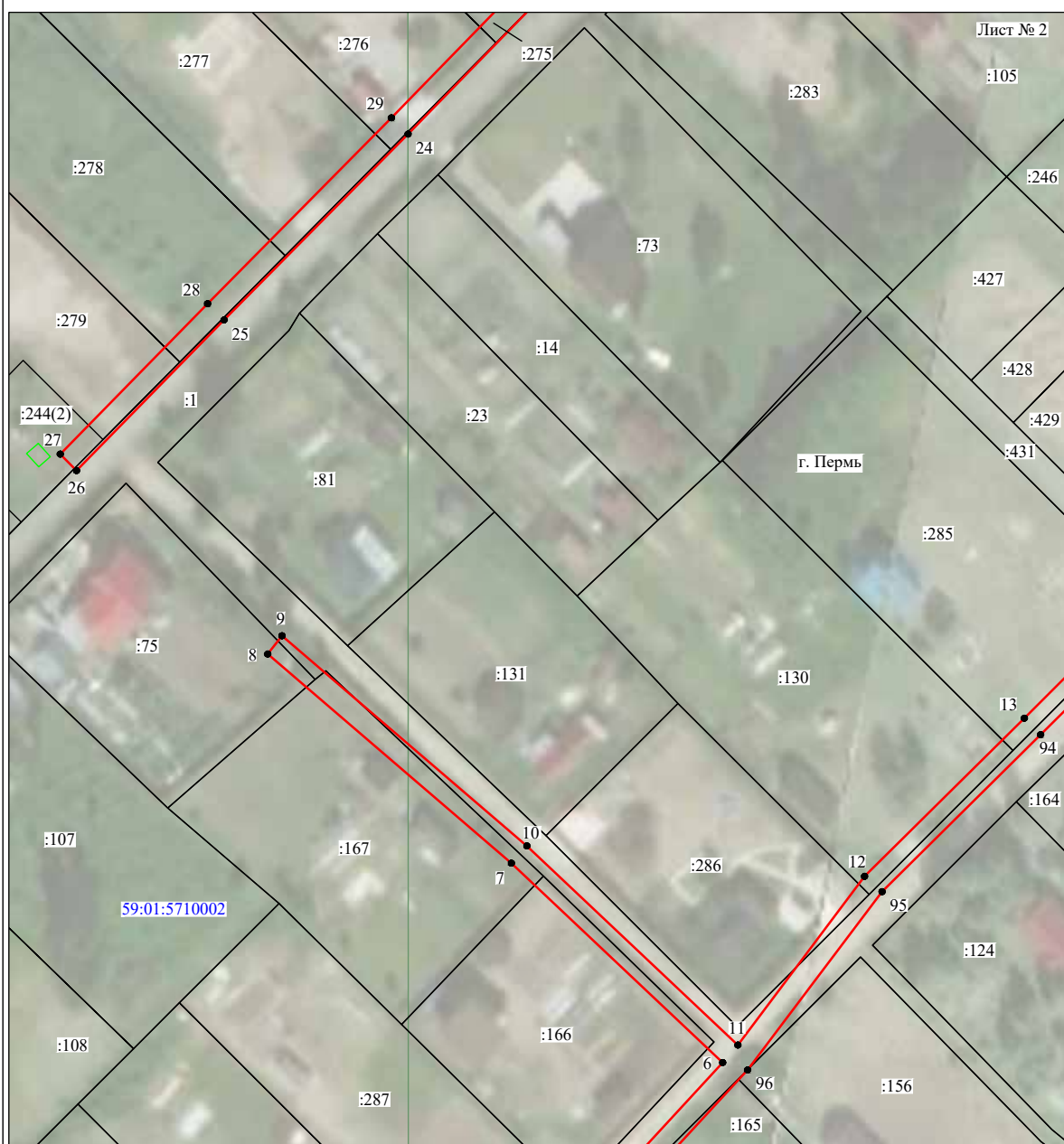


Масштаб 1:1000

Используемые условные знаки и обозначения:

- №1 - номер опоры
- - граница публичного сервитута
- - граница кадастрового деления
- - граница населенного пункта
- - граница земельного участка, имеющегося в ЕГРН
- - граница ОКС, имеющаяся в ЕГРН
- - граница охранной зоны, имеющейся в ЕГРН
- 59:01:4413924:34 - кадастровый номер земельного участка, имеющегося в ЕГРН
- 59:01:4413924 - номер кадастрового квартала
- 1 ● - обозначение характерных точек границ

Схема расположения границ публичного сервитута объекта



Масштаб 1:1000

Используемые условные знаки и обозначения:

- | | |
|------------------|---|
| №1 | - номер опоры |
| | - граница публичного сервитута |
| | - граница кадастрового деления |
| | - граница населенного пункта |
| | - граница земельного участка, имеющегося в ЕГРН |
| | - граница ОКС, имеющаяся в ЕГРН |
| | - граница охранной зоны, имеющейся в ЕГРН |
| 59:01:4413924:34 | - кадастровый номер земельного участка, имеющегося в ЕГРН |
| 59:01:4413924 | - номер кадастрового квартала |
| 1 ● | - обозначение характерных точек границ |

Схема расположения границ публичного сервитута объекта



Масштаб 1:1000

Используемые условные знаки и обозначения:

- №1 - номер опоры
- граница публичного сервитута
- граница кадастрового деления
- граница населенного пункта
- граница земельного участка, имеющегося в ЕГРН
- граница ОКС, имеющаяся в ЕГРН
- граница охранной зоны, имеющейся в ЕГРН
- 59:01:4413924:34 - кадастровый номер земельного участка, имеющегося в ЕГРН
- 59:01:4413924 - номер кадастрового квартала
- 1 ● - обозначение характерных точек границ

Схема расположения границ публичного сервитута объекта



Схема расположения границ публичного сервитута объекта



Масштаб 1:1000

Используемые условные знаки и обозначения:

- №1 - номер опоры
- граница публичного сервитута
- граница кадастрового деления
- граница населенного пункта
- граница земельного участка, имеющегося в ЕГРН
- граница ОКС, имеющаяся в ЕГРН
- граница охранной зоны, имеющейся в ЕГРН
- 59:01:4413924:34 - кадастровый номер земельного участка, имеющегося в ЕГРН
- 59:01:4413924 - номер кадастрового квартала
- 1 • - обозначение характерных точек границ

Схема расположения границ публичного сервитута объекта



Масштаб 1:1000

Используемые условные знаки и обозначения:

- | | |
|------------------|---|
| №1 | - номер опоры |
| | - граница публичного сервитута |
| | - граница кадастрового деления |
| | - граница населенного пункта |
| | - граница земельного участка, имеющегося в ЕГРН |
| | - граница ОКС, имеющаяся в ЕГРН |
| | - граница охранной зоны, имеющейся в ЕГРН |
| 59:01:4413924:34 | - кадастровый номер земельного участка, имеющегося в ЕГРН |
| 59:01:4413924 | - номер кадастрового квартала |
| 1 ● | - обозначение характерных точек границ |

Схема расположения границ публичного сервитута объекта

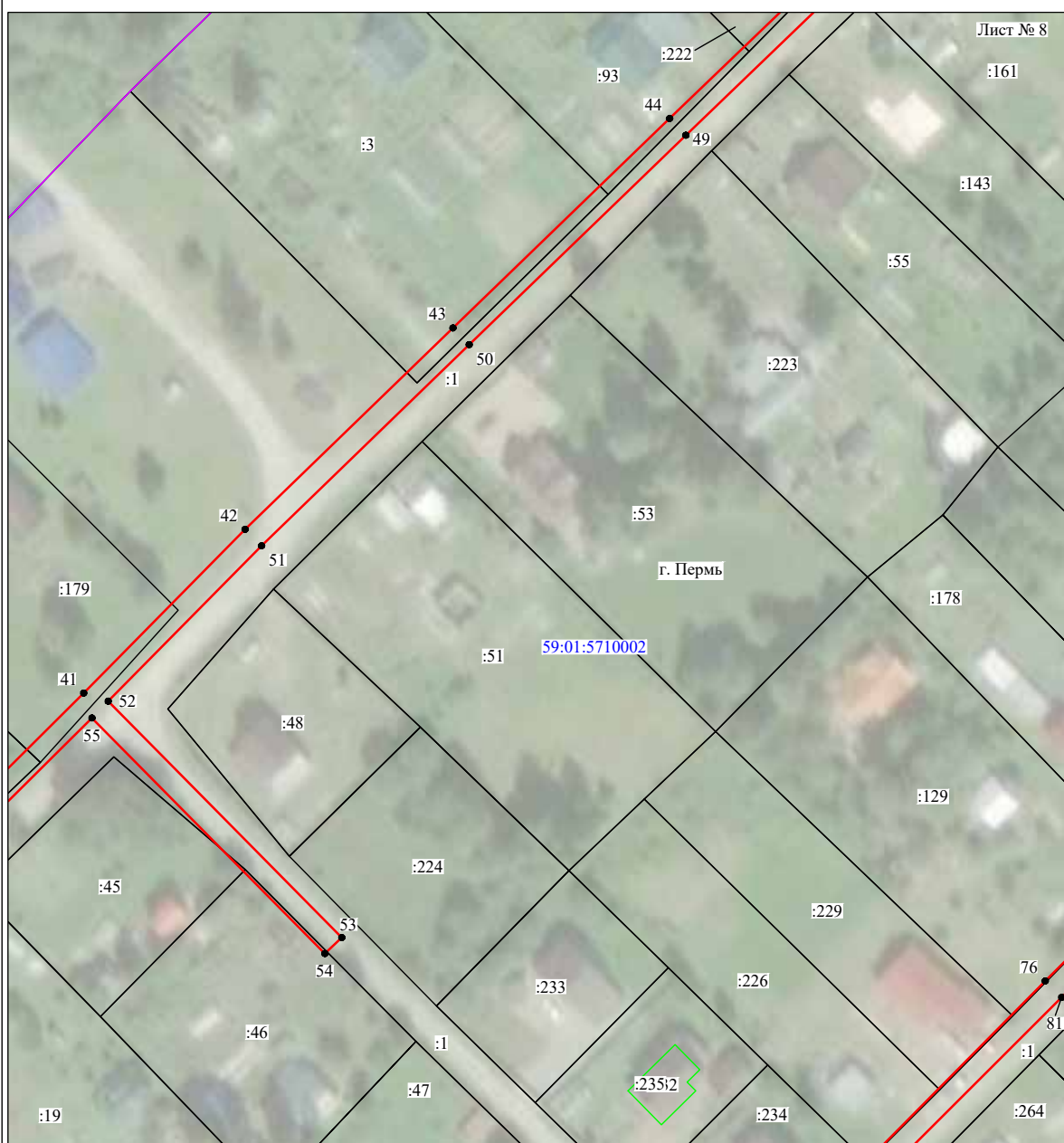


Масштаб 1:1000

Используемые условные знаки и обозначения:

- №1 - номер опоры
- - граница публичного сервитута
- - граница кадастрового деления
- - граница населенного пункта
- - граница земельного участка, имеющегося в ЕГРН
- - граница ОКС, имеющаяся в ЕГРН
- - граница охранной зоны, имеющейся в ЕГРН
- 59:01:4413924:34 - кадастровый номер земельного участка, имеющегося в ЕГРН
- 59:01:4413924 - номер кадастрового квартала
- 1 ● - обозначение характерных точек границ

Схема расположения границ публичного сервитута объекта



Масштаб 1:1000

Используемые условные знаки и обозначения:

- | | |
|------------------|---|
| №1 | - номер опоры |
| | - граница публичного сервитута |
| | - граница кадастрового деления |
| | - граница населенного пункта |
| | - граница земельного участка, имеющегося в ЕГРН |
| | - граница ОКС, имеющаяся в ЕГРН |
| | - граница охранной зоны, имеющейся в ЕГРН |
| 59:01:4413924:34 | - кадастровый номер земельного участка, имеющегося в ЕГРН |
| 59:01:4413924 | - номер кадастрового квартала |
| 1 ● | - обозначение характерных точек границ |

Схема расположения границ публичного сервитута объекта



Масштаб 1:1000

Используемые условные знаки и обозначения:

- | | |
|------------------|---|
| №1 | - номер опоры |
| | - граница публичного сервитута |
| | - граница кадастрового деления |
| | - граница населенного пункта |
| | - граница земельного участка, имеющегося в ЕГРН |
| | - граница ОКС, имеющаяся в ЕГРН |
| | - граница охранной зоны, имеющейся в ЕГРН |
| 59:01:4413924:34 | - кадастровый номер земельного участка, имеющегося в ЕГРН |
| 59:01:4413924 | - номер кадастрового квартала |
| 1 ● | - обозначение характерных точек границ |

Схема расположения границ публичного сервитута объекта



ОПИСАНИЕ МЕСТОПОЛОЖЕНИЯ ГРАНИЦ

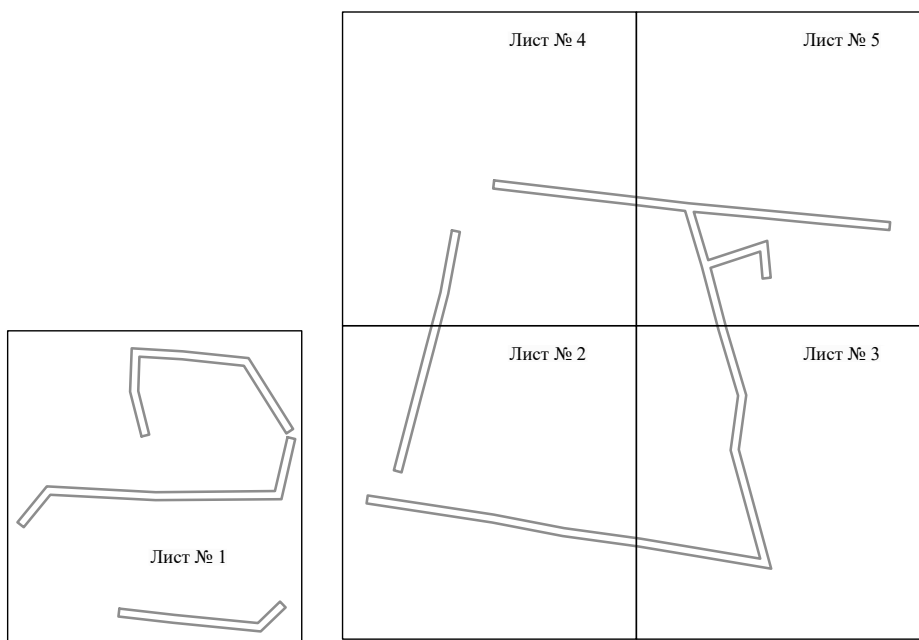
Публичный сервитут для размещения объекта электросетевого хозяйства
«Электросетевой комплекс Подстанция 110/35/6 кВ «Южная» (ВЛ 0,4 кВ от ТП 5227)

(наименование объекта, местоположение границ которого описано (далее - объект)

Раздел 1

Сведения об объекте		
№ п/п	Характеристики объекта	Описание характеристик
1	2	3
1	Местоположение объекта	Пермский край, город Пермь
2	Площадь объекта +/- величина погрешности определения площади (P+/- Дельта P)	7116 кв.м ± 19 кв.м
3	Иные характеристики объекта	Публичный сервитут для размещения объекта электросетевого хозяйства «Электросетевой комплекс Подстанция 110/35/6 кВ «Южная» (ВЛ 0,4 кВ от ТП 5227) на срок 49 лет

Схема расположения границ публичного сервитута объекта

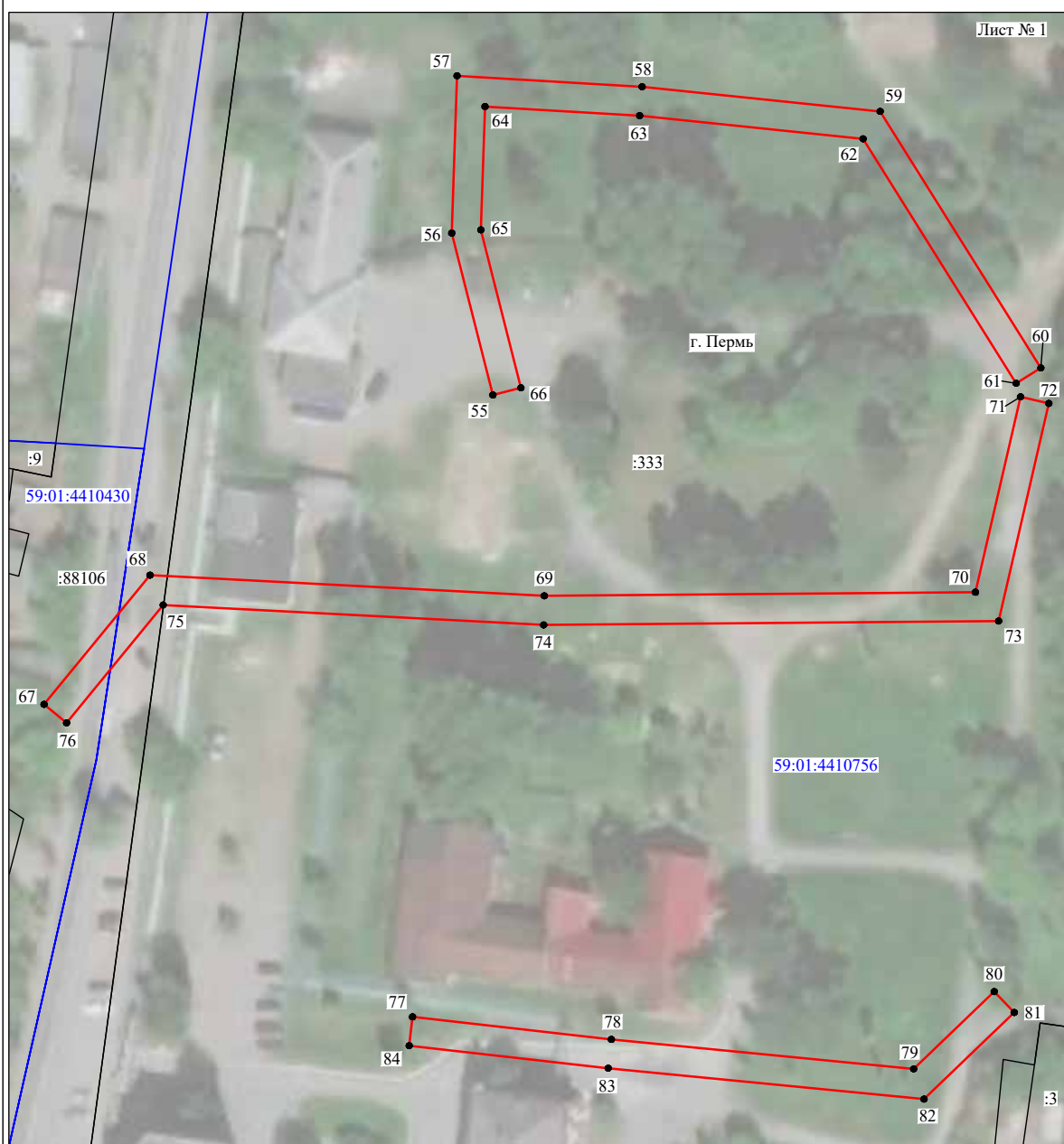


Масштаб 1:4000

Используемые условные знаки и обозначения:

————— - граница публичного сервитута

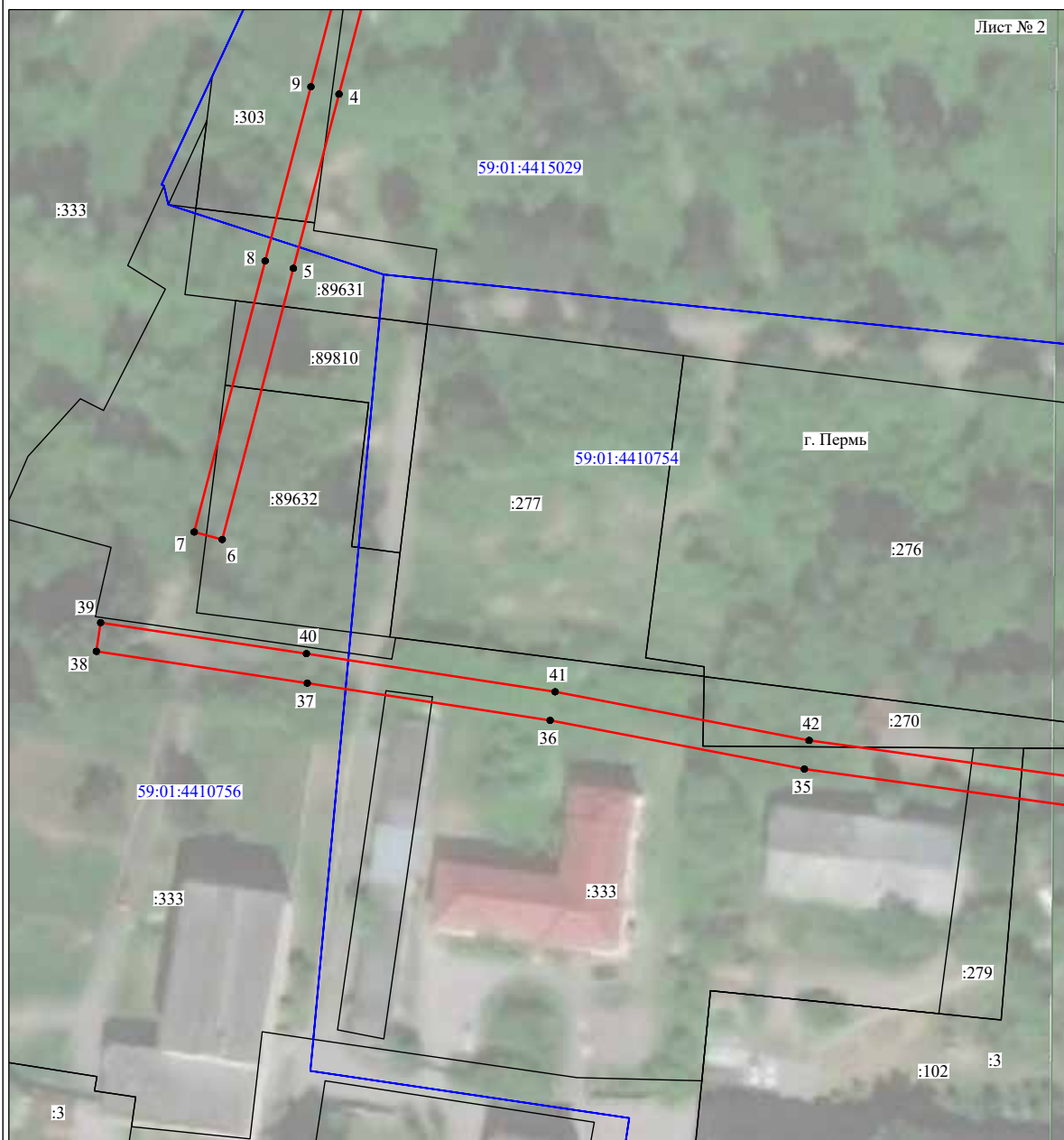
Схема расположения границ публичного сервитута объекта



Используемые условные знаки и обозначения:

- | | |
|------------------|---|
| №1 | - номер опоры |
| | - граница публичного сервитута |
| | - граница кадастрового деления |
| | - граница населенного пункта |
| | - граница земельного участка, имеющегося в ЕГРН |
| | - граница ОКС, имеющаяся в ЕГРН |
| | - граница охранной зоны, имеющейся в ЕГРН |
| 59:01:4413924:34 | - кадастровый номер земельного участка, имеющегося в ЕГРН |
| 59:01:4413924 | - номер кадастрового квартала |
| 1 ● | - обозначение характерных точек границ |

Схема расположения границ публичного сервитута объекта



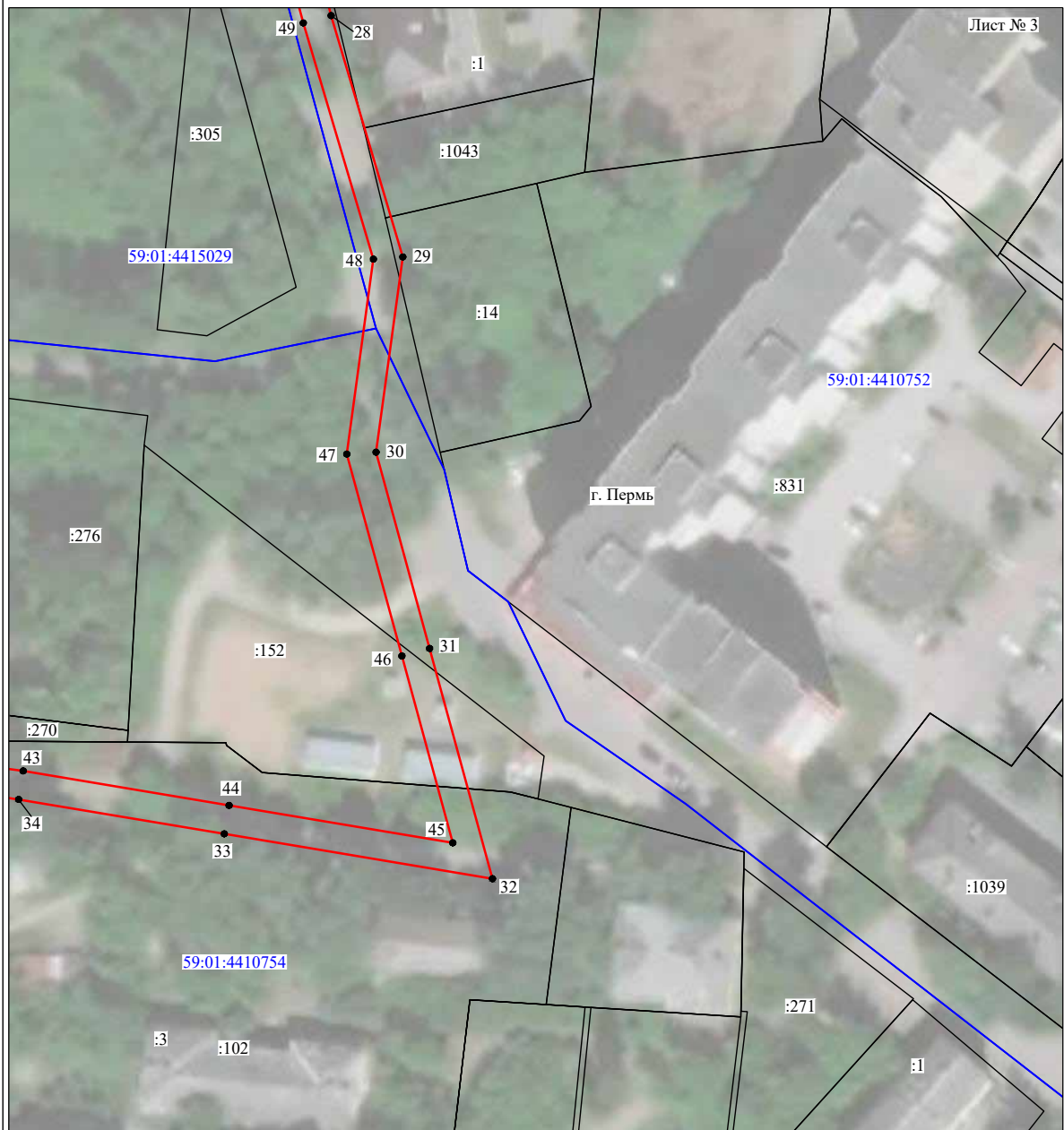
Лист № 2

Масштаб 1:1000

Используемые условные знаки и обозначения:

- №1 - номер опоры
- - граница публичного сервитута
- - граница кадастрового деления
- - граница населенного пункта
- - граница земельного участка, имеющегося в ЕГРН
- - граница ОКС, имеющаяся в ЕГРН
- - граница охранной зоны, имеющейся в ЕГРН
- 59:01:4413924:34 - кадастровый номер земельного участка, имеющегося в ЕГРН
- 59:01:4413924 - номер кадастрового квартала
- 1 • - обозначение характерных точек границ

Схема расположения границ публичного сервитута объекта

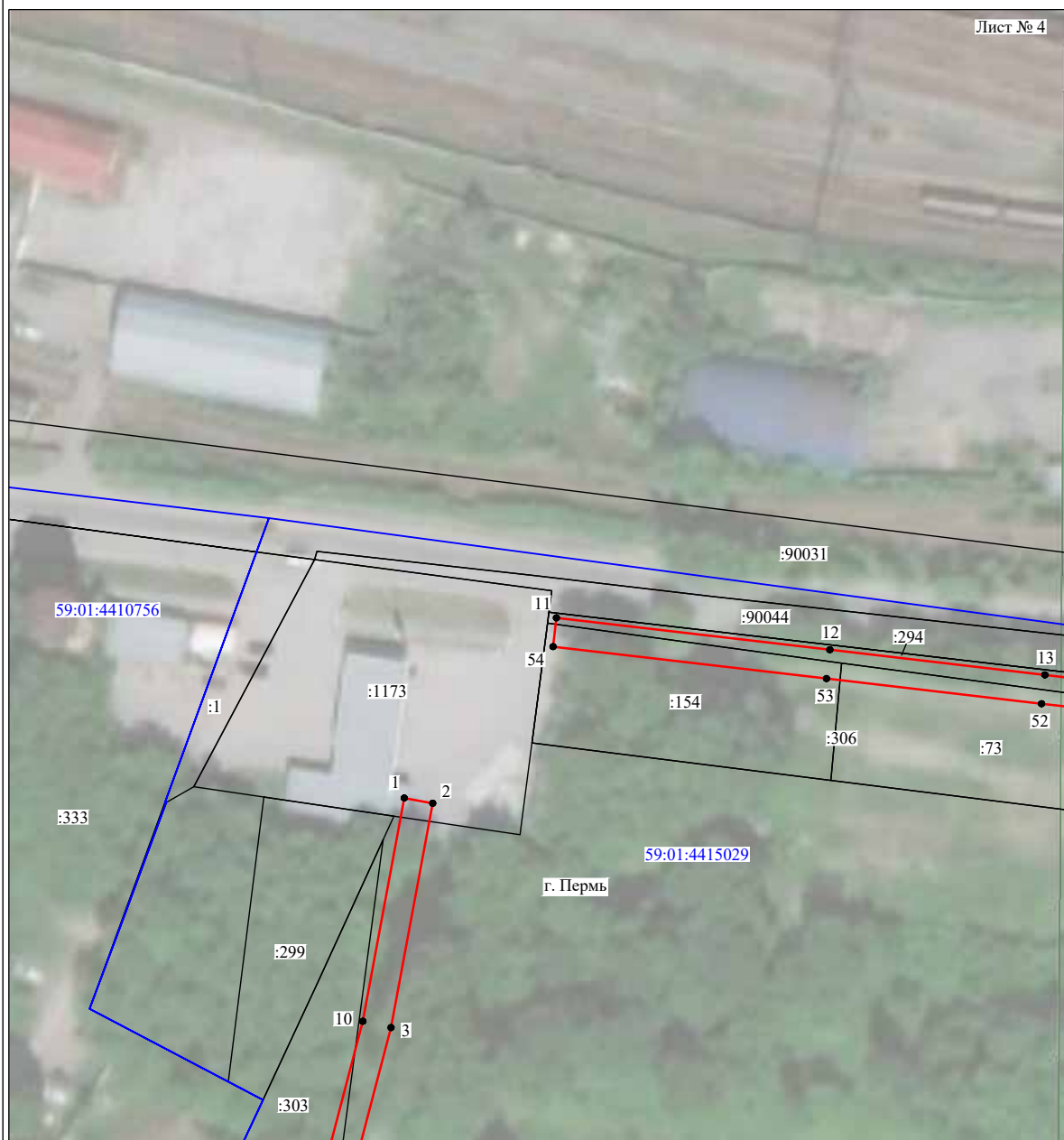


Масштаб 1:1000

Используемые условные знаки и обозначения:

- | | |
|------------------|---|
| №1 | - номер опоры |
| | - граница публичного сервитута |
| | - граница кадастрового деления |
| | - граница населенного пункта |
| | - граница земельного участка, имеющегося в ЕГРН |
| | - граница ОКС, имеющаяся в ЕГРН |
| | - граница охранной зоны, имеющейся в ЕГРН |
| 59:01:4413924:34 | - кадастровый номер земельного участка, имеющегося в ЕГРН |
| 59:01:4413924 | - номер кадастрового квартала |
| 1 ● | - обозначение характерных точек границ |

Схема расположения границ публичного сервитута объекта



Лист № 4

Масштаб 1:1000

Используемые условные знаки и обозначения:

- №1 - номер опоры
- граница публичного сервитута
- граница кадастрового деления
- граница населенного пункта
- граница земельного участка, имеющегося в ЕГРН
- граница ОКС, имеющаяся в ЕГРН
- граница охранной зоны, имеющейся в ЕГРН
- 59:01:4413924:34 - кадастровый номер земельного участка, имеющегося в ЕГРН
- 59:01:4413924 - номер кадастрового квартала
- 1 • - обозначение характерных точек границ

Схема расположения границ публичного сервитута объекта



Используемые условные знаки и обозначения:

- | | |
|--|---|
| №1 | - номер опоры |
| — | - граница публичного сервитута |
| — | - граница кадастрового деления |
| — | - граница населенного пункта |
| — | - граница земельного участка, имеющегося в ЕГРН |
| — | - граница ОКС, имеющаяся в ЕГРН |
| — | - граница охранной зоны, имеющейся в ЕГРН |
| 59:01:4413924:34 | - кадастровый номер земельного участка, имеющегося в ЕГРН |
| 59:01:4413924 | - номер кадастрового квартала |
| 1 ● | - обозначение характерных точек границ |

ОПИСАНИЕ МЕСТОПОЛОЖЕНИЯ ГРАНИЦ

Публичный сервиситут для размещения объекта электросетевого хозяйства «Электросетевого комплекса Подстанция 110/10 кВ «Бахаревка» (ВЛ 0,4 кВ от КТП 6347)

(наименование объекта, местоположение границ которого описано (далее - объект)

Раздел 1		
Сведения об объекте		
№ п/п	Характеристики объекта	Описание характеристик
1	Местоположение объекта	Пермский край, город Пермь
2	Площадь объекта +/- величина погрешности определения площади (Р +/- Дельта Р)	6864 кв. м ± 17 кв. м
3	Иные характеристики объекта	Публичный сервиситут для размещения объекта электросетевого хозяйства «Электросетевого комплекса Подстанция 110/10 кВ «Бахаревка» (ВЛ 0,4 кВ от КТП 6347) на срок 49 лет

Раздел 2

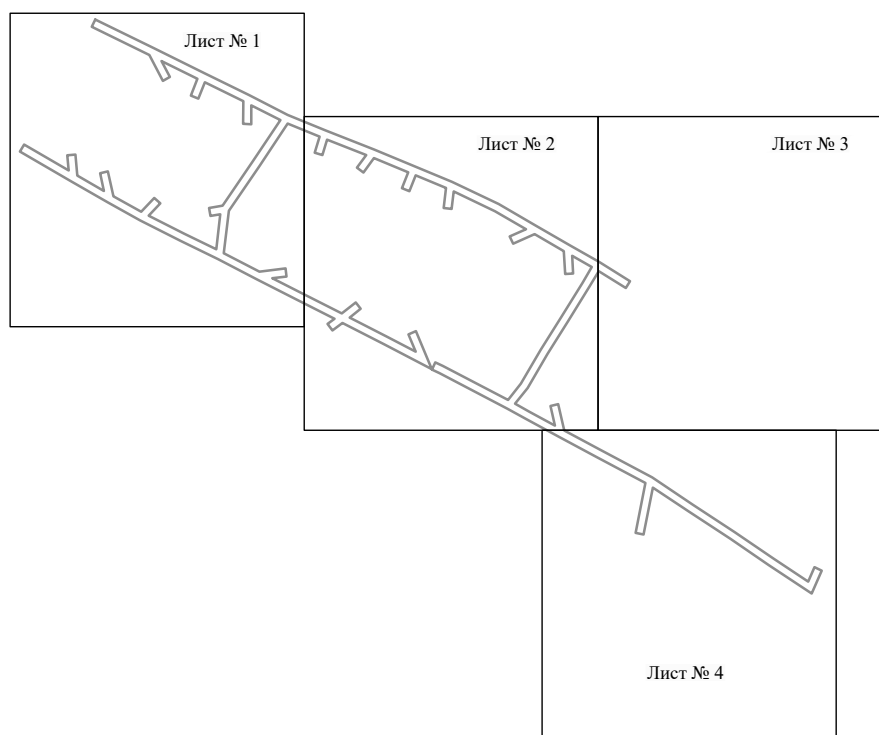
Сведения о местоположении границ объекта

1. Система координат МСК-59, зона 2

2. Сведения о характерных точках границ объекта

Обозначение характерных точек границ	Координаты, м		Метод определения координат характерной точки	Средняя квадратическая погрешность положения характерной точки (М _п), м	Описание обозначения точки на местности (при наличии)
	X	Y			
1	2	3	4	5	6
1	512008.01	2239226.88	Метод спутниковых геодезических измерений (определение)	0.10	-
2	512012.33	2239229.38	Метод спутниковых геодезических измерений (определение)	0.10	-
3	511996.21	2239257.18	Метод спутниковых геодезических измерений (определение)	0.10	-
4	512005.70	2239256.37	Метод спутниковых геодезических измерений (определение)	0.10	-
5	512006.08	2239261.35	Метод спутниковых геодезических измерений (определение)	0.10	-
6	511993.11	2239262.47	Метод спутниковых геодезических измерений (определение)	0.10	-
7	511983.56	2239279.15	Метод спутниковых геодезических измерений (определение)	0.10	-
8	511994.56	2239276.74	Метод спутниковых геодезических измерений (определение)	0.10	-
9	511995.69	2239281.60	Метод спутниковых геодезических измерений (определение)	0.10	-
10	511980.14	2239285.03	Метод спутниковых геодезических измерений (определение)	0.10	-
11	511970.50	2239302.32	Метод спутниковых геодезических измерений (определение)	0.10	-
12	511979.16	2239310.46	Метод спутниковых геодезических измерений (определение)	0.10	-
13	511975.82	2239314.18	Метод спутниковых геодезических измерений (определение)	0.10	-
14	511968.08	2239306.94	Метод спутниковых геодезических измерений (определение)	0.10	-
15	511956.86	2239329.01	Метод спутниковых геодезических измерений (определение)	0.10	-
16	511947.12	2239349.04	Метод спутниковых геодезических измерений (определение)	0.10	-
17	511969.03	2239351.57	Метод спутниковых геодезических измерений (определение)	0.10	-
18	511967.88	2239345.46	Метод спутниковых геодезических измерений (определение)	0.10	-
19	511972.84	2239344.61	Метод спутниковых геодезических измерений (определение)	0.10	-
20	511974.36	2239352.98	Метод спутниковых геодезических измерений (определение)	0.10	-
21	512002.03	2239371.88	Метод спутниковых геодезических измерений (определение)	0.10	-
22	512027.58	2239388.94	Метод спутниковых геодезических измерений (определение)	0.10	-
23	512036.76	2239370.85	Метод спутниковых геодезических измерений (определение)	0.10	-
24	512025.06	2239370.84	Метод спутниковых геодезических измерений (определение)	0.10	-
25	512025.24	2239365.81	Метод спутниковых геодезических измерений (определение)	0.10	-
26	512039.30	2239365.86	Метод спутниковых геодезических измерений (определение)	0.10	-

Схема расположения границ публичного сервитута объекта

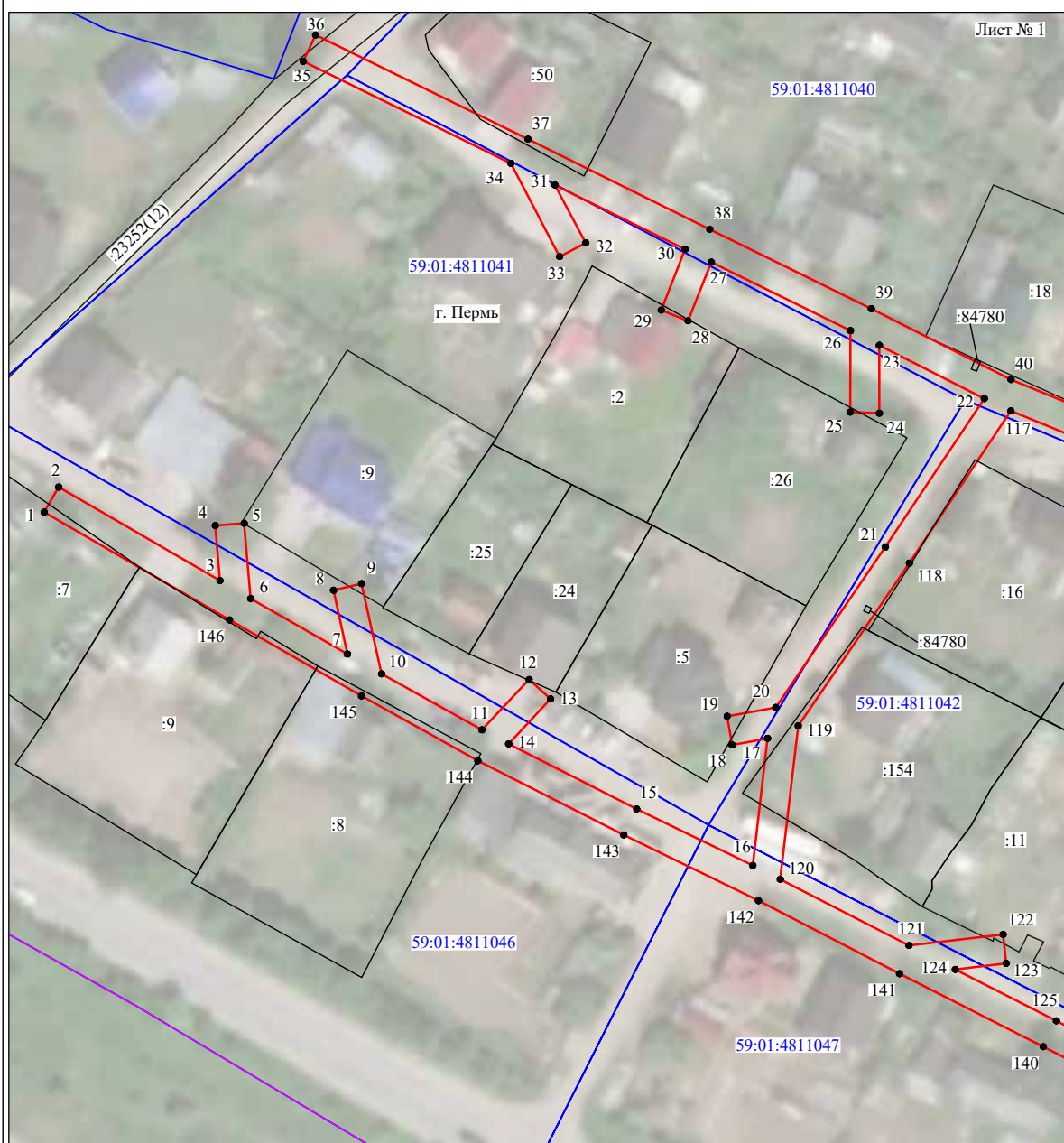


Масштаб 1:4000

Используемые условные знаки и обозначения:

——— - граница публичного сервитута

Схема расположения границ публичного сервитута объекта

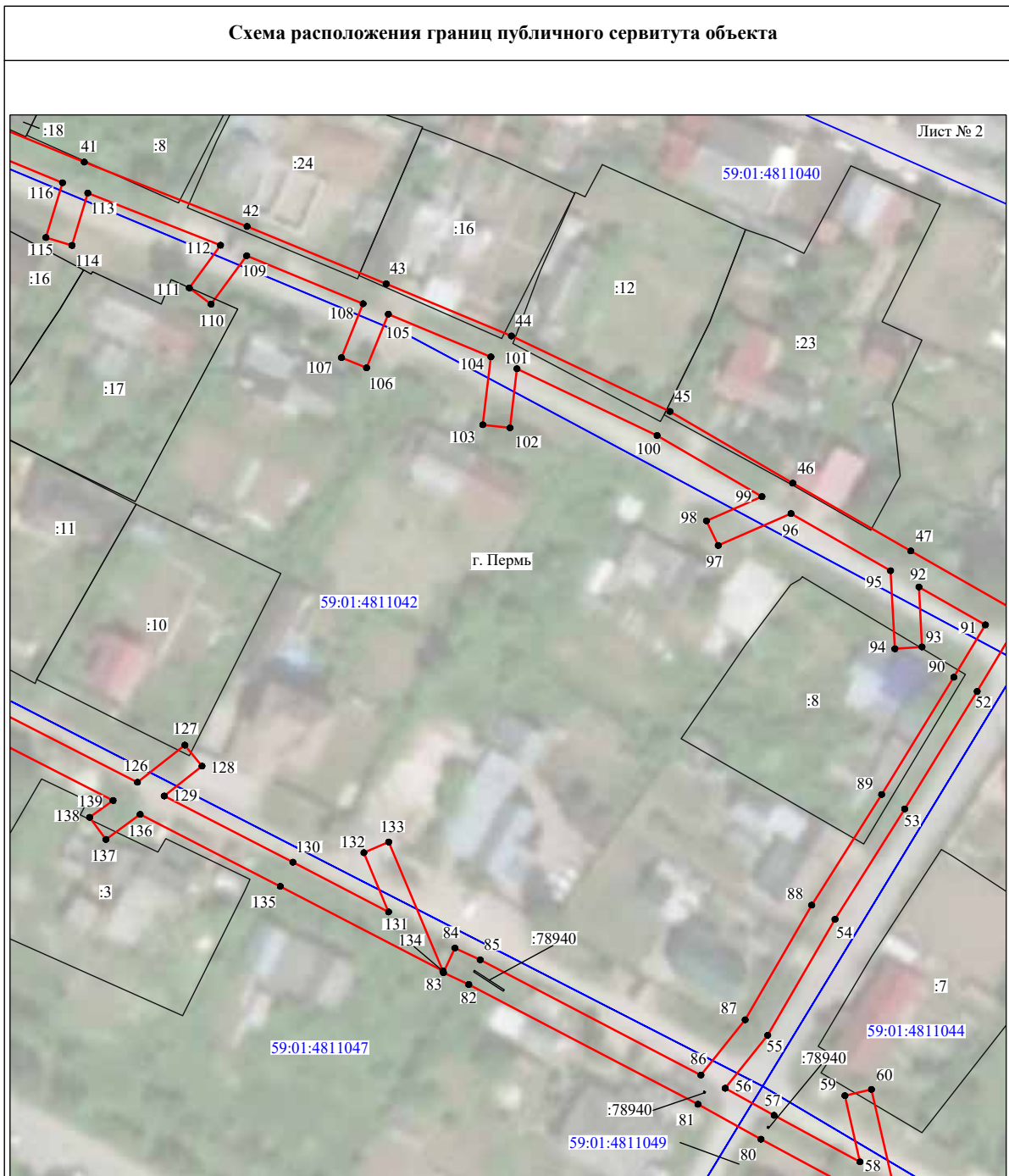


Масштаб 1:1000

Используемые условные знаки и обозначения:

- №1 - номер опоры
- граница публичного сервитута
- граница кадастрового деления
- граница населенного пункта
- граница земельного участка, имеющегося в ЕГРН
- граница ОКС, имеющаяся в ЕГРН
- граница охранной зоны, имеющейся в ЕГРН
- 59:01:4413924:34 - кадастровый номер земельного участка, имеющегося в ЕГРН
- 59:01:4413924 - номер кадастрового квартала
- 1 • - обозначение характерных точек границ

Схема расположения границ публичного сервитута объекта



Используемые условные знаки и обозначения:







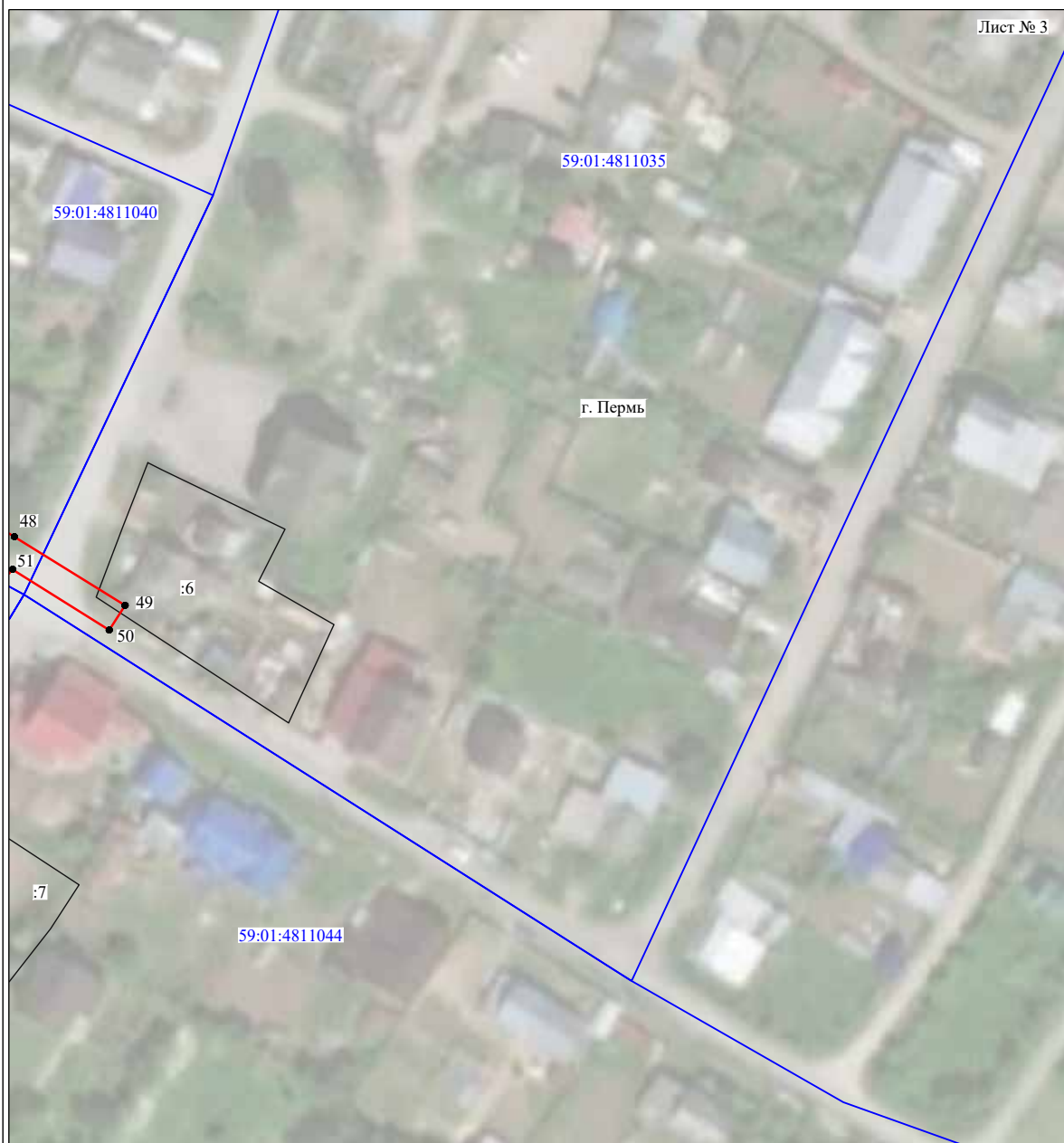
- | | |
|---|---|
| №1 | - номер опоры |
|  | - граница публичного сервитута |
|  | - граница кадастрового деления |
|  | - граница населенного пункта |
|  | - граница земельного участка, имеющегося в ЕГРН |
|  | - граница ОКС, имеющаяся в ЕГРН |
|  | - граница охранной зоны, имеющейся в ЕГРН |
| 59:01:4413924:34 | - кадастровый номер земельного участка, имеющегося в ЕГРН |
| 59:01:4413924 | - номер кадастрового квартала |
| 1 ● | - обозначение характерных точек границ |

Схема расположения границ публичного сервитута объекта

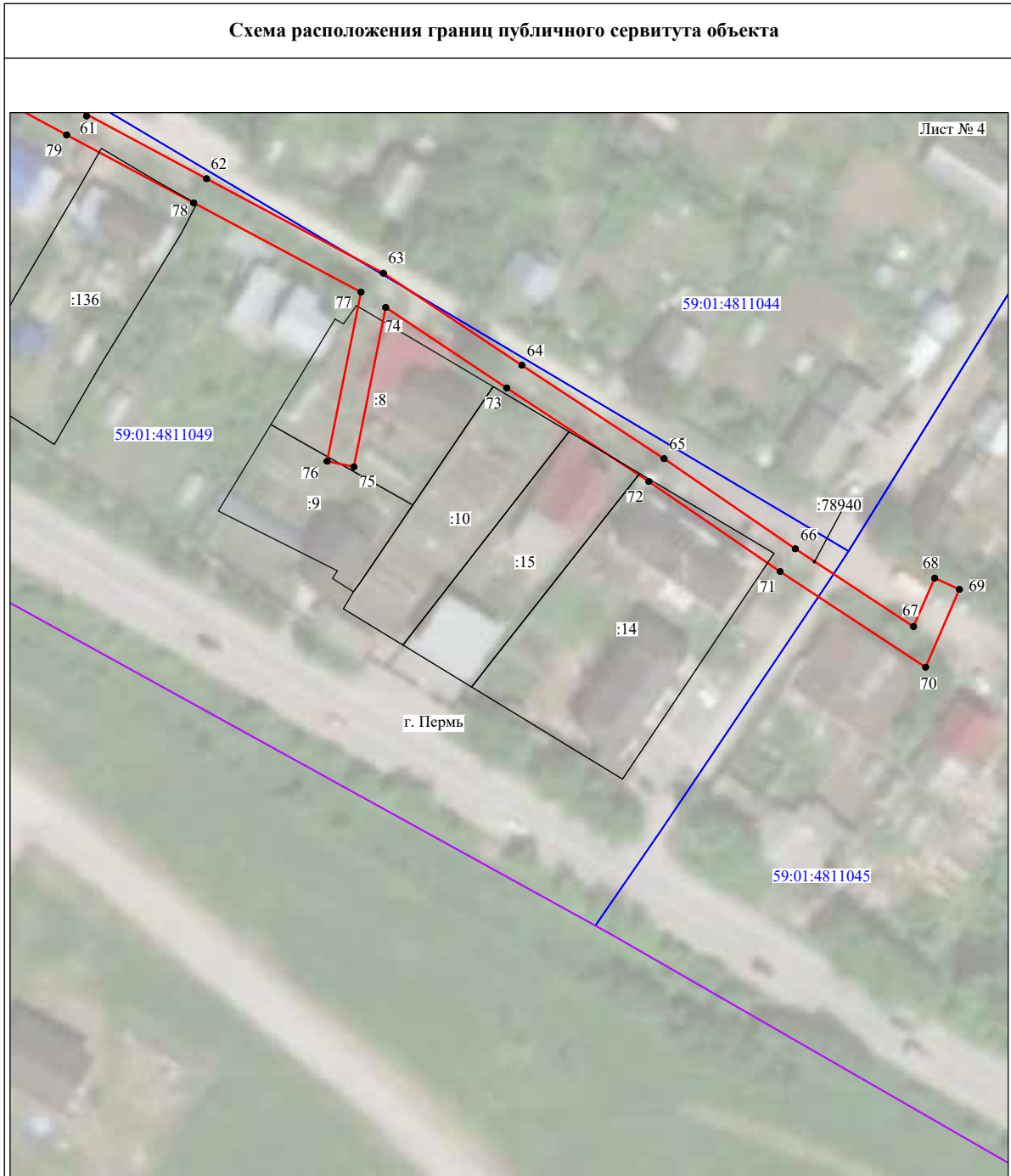


Масштаб 1:1000

Используемые условные знаки и обозначения:

- №1 - номер опоры
- - граница публичного сервитута
- - граница кадастрового деления
- - граница населенного пункта
- - граница земельного участка, имеющегося в ЕГРН
- - граница ОКС, имеющаяся в ЕГРН
- - граница охранной зоны, имеющейся в ЕГРН
- 59:01:4413924:34 - кадастровый номер земельного участка, имеющегося в ЕГРН
- 59:01:4413924 - номер кадастрового квартала
- 1 ● - обозначение характерных точек границ

Схема расположения границ публичного сервитута объекта



Масштаб 1:1000

Используемые условные знаки и обозначения:

- | | |
|--|---|
| №1 | - номер опоры |
| — | - граница публичного сервитута |
| — | - граница кадастрового деления |
| — | - граница населенного пункта |
| — | - граница земельного участка, имеющегося в ЕГРН |
| — | - граница ОКС, имеющаяся в ЕГРН |
| — | - граница охранной зоны, имеющейся в ЕГРН |
| 59:01:4413924:34 | - кадастровый номер земельного участка, имеющегося в ЕГРН |
| 59:01:4413924 | - номер кадастрового квартала |
| 1 ● | - обозначение характерных точек границ |

Схема расположения границ публичного сервитута

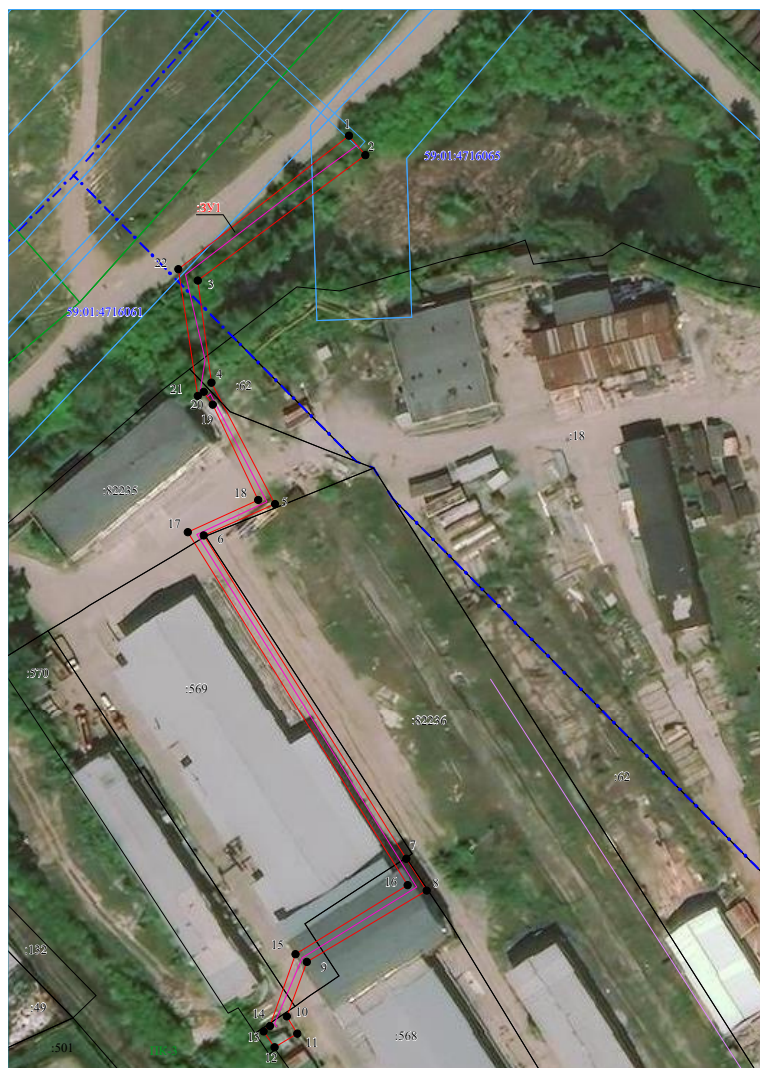
Объект: Размещение линии электропередачи классом напряжения до 35 кВ, а также связанные с ними трансформаторные подстанции, распределительные пункты и иное предназначенное для осуществления передачи электрической энергии оборудование, для размещения которых не требуется разрешения на строительство, для электроснабжения производственной базы по адресу: Пермский край, г. Пермь, ул. Промышленная

Площадь публичного сервитута: 845 кв.м (59:01:4716061:568=124, 59:01:4716061:570=14, 59:01:4716061:569=261, 59:01:0000000:82235=114, 59:01:4716061:62=20, 59:01:4716061=55, 59:01:4716065=257)

Местоположение: Пермский край, г. Пермь, ул. Промышленная

Координаты поворотных точек границ сервитута:

ЗУ1-845 кв.м		
1	508228.30	2226885.15
2	508223.98	2226888.75
3	508196.39	2226851.92
4	508173.83	2226854.94
5	508147.14	2226868.94
6	508140.24	2226853.24
7	508069.12	2226897.75
8	508062.12	2226902.32
9	508046.38	2226875.93
10	508034.39	2226871.45
11	508030.56	2226873.76
12	508027.60	2226868.75
13	508031.05	2226866.44
14	508032.30	2226867.84
15	508048.09	2226873.35
16	508063.31	2226898.13
17	508141.01	2226849.71
18	508148.09	2226865.20
19	508169.12	2226855.15
20	508171.89	2226853.16
21	508170.96	2226851.87
22	508198.90	2226847.60



Масштаб 1:1000

Условные обозначения:

	-характерная точка границы публичного сервитута
	-надписи номеров характерных точек границы публичного сервитута
	- существующая часть границы, имеющаяся в ЕГРН сведения о которой достаточны для определения ее местоположения
	-граница публичного сервитута
	- надпись кадастрового номера земельного участка
	- граница кадастрового квартала
	- надпись номера кадастрового квартала
	- условное обозначение проектируемого публичного сервитута
	- проектируемая ВЛ 35кВ
	- границы зон с особыми условиями использования

Графическое описание местоположения границ публичного сервитута, установленного в целях размещения объекта электроэнергетики «Воздушная линия электропередачи ВЛ-6 кВ фидер Солонская, протяженностью 1089 м, входящая в состав электроэнергетического комплекса Подстанции 110/35/6кВ «Плюсовая» с линиями электропередачи и трансформаторными подстанциями» в границах земельного участка с кадастровым номером 59-01-3810369-3, находящегося в частной собственности



Масштаб 1:800

Условные обозначения

59-01-3810302 Номер кадастрового квартала

59-01-3810369-3 Кадастровый номер земельного участка

— Проектная граница публичного сервитута

— Существующая часть границы, имеющейся в ЕГРН сведения о которой достаточны для определения ее местоположения

— Граница кадастрового квартала

● Характерная точка границ публичного сервитута

11	527958.56	2238578.64	Метод спутниковых геодезических измерений (определений)	0.10
1	528009.90	22388566.25	Метод спутниковых геодезических измерений (определений)	0.10
Площадь 162 кв.м				
Кадастровый номер земельного участка 59:01:3810369:3				
12	527939.30	2238615.09	Метод спутниковых геодезических измерений (определений)	0.10
13	527948.91	2238633.15	Метод спутниковых геодезических измерений (определений)	0.10
14	527948.61	2238633.36	Метод спутниковых геодезических измерений (определений)	0.10
15	527934.53	2238643.25	Метод спутниковых геодезических измерений (определений)	0.10
16	527936.54	2238633.30	Метод спутниковых геодезических измерений (определений)	0.10
17	527939.83	2238630.98	Метод спутниковых геодезических измерений (определений)	0.10
18	527937.78	2238627.13	Метод спутниковых геодезических измерений (определений)	0.10
19	527937.83	2238626.87	Метод спутниковых геодезических измерений (определений)	0.10
20	527939.08	2238616.82	Метод спутниковых геодезических измерений (определений)	0.10
12	527939.30	2238615.09	Метод спутниковых геодезических измерений (определений)	0.10
Площадь 287 кв.м				
Кадастровый номер земельного участка 59:01:3810369:3				
21	527923.62	2238642.39	Метод спутниковых геодезических измерений (определений)	0.10
22	527922.61	2238650.63	Метод спутниковых геодезических измерений (определений)	0.10
23	527922.47	2238651.76	Метод спутниковых геодезических измерений (определений)	0.10


Графическое описание местоположения границ публичного сервитута, устанавливаемого в целях размещения объекта электросетевого хозяйства «Воздушная линия электропередачи ВЛ-6 кВ Фидер Соликамская, протяженностью 1089 м, входящая в состав электросетевого комплекса Подстанция 110/35/6кВ «Шлюзовая» с линиями электропередачи и трансформаторными подстанциями» в границах земельного участка с кадастровым номером 59:01:3810369:3, находящегося в частной собственности.				
Местоположение публичного сервитута		Пермский край, г. Пермь		
Система координат		МСК-59, зона 2		
Площадь публичного сервитута		664 кв. м		
Обозначение характерных точек границ	Координаты, м	Перечень характерных точек	Метод определения координат характерной точки	Средняя квадратическая погрешность положения характерной точки (Мб), м
			X	Y
Площадь 215 кв.м				
Кадастровый номер земельного участка 59:01:3810369:3				
1	528009.90	2238566.25	Метод спутниковых геодезических измерений (определений)	0.10
2	528010.17	2238567.39	Метод спутниковых геодезических измерений (определений)	0.10
3	527961.51	2238578.96	Метод спутниковых геодезических измерений (определений)	0.10
4	527960.13	2238579.28	Метод спутниковых геодезических измерений (определений)	0.10
5	527960.02	2238580.28	Метод спутниковых геодезических измерений (определений)	0.10
6	527957.72	2238580.02	Метод спутниковых геодезических измерений (определений)	0.10
7	527939.54	2238584.49	Метод спутниковых геодезических измерений (определений)	0.10
8	527939.38	2238576.13	Метод спутниковых геодезических измерений (определений)	0.10
9	527954.68	2238572.31	Метод спутниковых геодезических измерений (определений)	0.10
10	527957.27	2238571.73	Метод спутниковых геодезических измерений (определений)	0.10

24	527920.07	2238653.45	Метод спутниковых геодезических измерений (определений)	0.10
25	527911.07	2238659.79	Метод спутниковых геодезических измерений (определений)	0.10
26	527903.31	2238665.25	Метод спутниковых геодезических измерений (определений)	0.10
27	527890.10	2238674.78	Метод спутниковых геодезических измерений (определений)	0.10
28	527889.01	2238666.95	Метод спутниковых геодезических измерений (определений)	0.10
29	527899.25	2238659.55	Метод спутниковых геодезических измерений (определений)	0.10
30	527912.45	2238650.26	Метод спутниковых геодезических измерений (определений)	0.10
31	527919.51	2238645.28	Метод спутниковых геодезических измерений (определений)	0.10
32	527921.45	2238643.91	Метод спутниковых геодезических измерений (определений)	0.10
21	527923.62	2238642.39	Метод спутниковых геодезических измерений (определений)	0.10

Графическое описание местоположения границ публичного сервитута, устанавливаемого в целях размещения объекта электросетевого хозяйства «Воздушная линия электропередачи ВЛ-6 кВ Филер Соликамская, протяженностью 1089 м, входящая в состав электросетевого комплекса Подстанция 110/35/6кВ «Шлюзовая» с линиями электропередачи и трансформаторными подстанциями» на земельном участке с кадастровым номером 59-01-0000000-1003, находящемся в государственной собственности				
Местоположение публичного сервитута		Пермский край, г Пермь		
Система координат		МСК-59, зона 2		
Площадь публичного сервитута		477 кв. м		
Обозначение характерных точек границ	Координаты, м		Метод определения координат характерной точки	Средняя квадратическая погрешность положения характерной точки (Мп), м
	X	Y		
1	2	3	4	5
Площадь 370 кв. м				
Кадастровый номер земельного участка 59-01-0000000-1003				
1	527939.37	2238576.13	Метод спутниковых геодезических измерений (определений)	0.10
2	527939.53	2238584.49	Метод спутниковых геодезических измерений (определений)	0.10
3	527932.83	2238586.15	Метод спутниковых геодезических измерений (определений)	0.10
4	527932.83	2238602.93	Метод спутниковых геодезических измерений (определений)	0.10
5	527939.29	2238615.08	Метод спутниковых геодезических измерений (определений)	0.10
6	527937.83	2238626.87	Метод спутниковых геодезических измерений (определений)	0.10
7	527937.78	2238627.11	Метод спутниковых геодезических измерений (определений)	0.10
8	527926.73	2238606.38	Метод спутниковых геодезических измерений (определений)	0.10
9	527925.83	2238604.68	Метод спутниковых геодезических измерений (определений)	0.10
10	527925.83	2238579.14	Метод спутниковых геодезических измерений (определений)	0.10


11	527932.84	2238577.75	Метод спутниковых геодезических измерений (определений)	0.10
1	527939.37	2238576.13	Метод спутниковых геодезических измерений (определений)	0.10
Площадь 107 кв. м				
Кадастровый номер земельного участка 59-01-0000000-1003				
12	527936.53	2238633.31	Метод спутниковых геодезических измерений (определений)	0.10
13	527934.52	2238643.26	Метод спутниковых геодезических измерений (определений)	0.10
14	527922.48	2238651.75	Метод спутниковых геодезических измерений (определений)	0.10
15	527923.63	2238642.38	Метод спутниковых геодезических измерений (определений)	0.10
12	527936.53	2238633.31	Метод спутниковых геодезических измерений (определений)	0.10

Графическое описание местоположения границ публичного сервитута, устанавливаемого в целях размещения объекта электросетевого хозяйства «Воздушная линия электропередачи ВЛ-6 кВ Фидер Соликамска, протяженностью 1089 м, входящая в состав электросетевого комплекса Подстанции 110/35/6кВ «Шиловова» с линиями электропередачи и трансформаторными подстанциями» на землях, находящихся в государственной или муниципальной собственности и границах кадастрового квартала № 59:01:3810302.




Масштаб 1:800

- Условные обозначения**
- 59:01:3810302 Номер кадастрового квартала
 - 59:01:3810302-90 Кадастровый номер земельного участка
 - Проектная граница публичного сервитута
 - Существующая часть границы, имеющаяся в ЕГРН
 - Граница кадастрового квартала
 - Характерная точка границы публичного сервитута



6	527965.55	2238572.77	Метод спутниковых геодезических измерений (определений)	0.10
Площадь 570 кв.м				
Кадастровый номер квартала 59:01:3810302				
10	527889.00	2238666.96	Метод спутниковых геодезических измерений (определений)	0.10
11	527890.09	2238674.79	Метод спутниковых геодезических измерений (определений)	0.10
12	527873.69	2238686.64	Метод спутниковых геодезических измерений (определений)	0.10
13	527849.72	2238703.90	Метод спутниковых геодезических измерений (определений)	0.10
14	527823.57	2238713.47	Метод спутниковых геодезических измерений (определений)	0.10
15	527820.73	2238711.58	Метод спутниковых геодезических измерений (определений)	0.10
16	527821.15	2238705.83	Метод спутниковых геодезических измерений (определений)	0.10
17	527849.51	2238695.47	Метод спутниковых геодезических измерений (определений)	0.10
10	527889.00	2238666.96	Метод спутниковых геодезических измерений (определений)	0.10
18	527844.13	2238700.53	Метод спутниковых геодезических измерений (определений)	0.10
19	527844.88	2238702.58	Метод спутниковых геодезических измерений (определений)	0.10
20	527838.80	2238704.80	Метод спутниковых геодезических измерений (определений)	0.10
21	527838.05	2238702.75	Метод спутниковых геодезических измерений (определений)	0.10
18	527844.13	2238700.53	Метод спутниковых геодезических измерений (определений)	0.10

Графическое описание местоположения границ публичного сервитута, устанавливаемого в целях размещения объекта электросетевого хозяйства «Воздушная линия электропередачи ВЛ-6 кВ фидер Соликамская, протяженностью 1089 м, входящая в состав электросетевого комплекса Подстанция 110/35/6кВ «Шлюзовая» с линиями электропередачи и трансформаторными подстанциями» на землях, находящихся в государственной или муниципальной собственности в границах кадастрового квартала № 59:01:3810302				
Местоположение публичного сервитута Пермский край, г Пермь				
Система координат МСК-59, зона 2				
Площадь публичного сервитута 920 кв. м				
Обозначение характерных точек границ	Координаты, м	Метод определения координат характерной точки	Средняя квадратическая погрешность положения характерной точки (Мп), м	5
Площадь 350 кв.м				
Кадастровый номер квартала 59:01:3810302				
1	528008.32	2238559.60	Метод спутниковых геодезических измерений (определений)	0.10
2	528009.89	2238566.24	Метод спутниковых геодезических измерений (определений)	0.10
3	527958.56	2238578.64	Метод спутниковых геодезических измерений (определений)	0.10
4	527957.28	2238571.73	Метод спутниковых геодезических измерений (определений)	0.10
5	527959.70	2238571.17	Метод спутниковых геодезических измерений (определений)	0.10
1	528008.32	2238559.60	Метод спутниковых геодезических измерений (определений)	0.10
6	527965.55	2238572.77	Метод спутниковых геодезических измерений (определений)	0.10
7	527966.05	2238574.89	Метод спутниковых геодезических измерений (определений)	0.10
8	527959.75	2238576.39	Метод спутниковых геодезических измерений (определений)	0.10
9	527959.24	2238574.27	Метод спутниковых геодезических измерений (определений)	0.10



Графическое описание местоположения границ публичного сервитута, устанавливаемого в целях размещения объекта электросетевого хозяйства «Воздушная линия электропередачи ВЛ-6 кВ фидер Соликамская, протяженностью 1089 м, входящая в состав электросетевого комплекса Подстанция 110/35/6кВ «Шлюзовая» с линиями электропередачи и трансформаторными подстанциями» на землях, находящихся в государственной или муниципальной собственности в границах кадастрового квартала №59:01:3810302				
Местоположение публичного сервитута			Пермский край, г Пермь	
Система координат			МСК-59, зона 2	
Площадь публичного сервитута			28 кв. м	
Перечень характерных точек				
Обозначение характерных точек границ	Координаты, м		Метод определения координат характерной точки	Средняя квадратическая погрешность положения характерной точки (M_t), м
	X	Y		
1	2	3	4	5
Площадь 14 кв.м				
Кадастровый номер квартала 59:01:3810302				
1	527965.55	2238572.77	Метод спутниковых геодезических измерений (определений)	0.10
2	527966.05	2238574.89	Метод спутниковых геодезических измерений (определений)	0.10
3	527959.75	2238576.39	Метод спутниковых геодезических измерений (определений)	0.10
4	527959.24	2238574.27	Метод спутниковых геодезических измерений (определений)	0.10
1	527965.55	2238572.77	Метод спутниковых геодезических измерений (определений)	0.10
Площадь 14 кв.м				
Кадастровый номер квартала 59:01:3810302				
5	527844.13	2238700.53	Метод спутниковых геодезических измерений (определений)	0.10
6	527844.88	2238702.58	Метод спутниковых геодезических измерений (определений)	0.10
7	527838.80	2238704.80	Метод спутниковых геодезических измерений (определений)	0.10
8	527838.05	2238702.75	Метод спутниковых геодезических измерений (определений)	0.10
5	527844.13	2238700.53	Метод спутниковых геодезических измерений (определений)	0.10



Графическое описание местоположения границ публичного сервитута в целях размещения объекта электросетевого хозяйства «Воздушная линия электропередачи ВЛ 6 кВ фидер №7 от ПС «Гайва», входящая в состав электросетевого комплекса Подстанция 35/6 кВ «Гайва» с линиями электропередачи и трансформаторными подстанциями» на земельном участке с кадастровым номером 59:01:000000:89682, находящемся в муниципальной собственности				
Местоположение публичного сервитута			Пермский край, г Пермь	
Система координат			МСК-59, зона 2	
Площадь публичного сервитута			14 кв. м	
Перечень характерных точек				
Обозначение характерных точек границ	Координаты, м		Метод определения координат характерной точки	Средняя квадратическая погрешность положения характерной точки (M _t), м
	X	Y		
1	2	3	4	5
Площадь 14 кв. м				
Кадастровый номер земельного участка 59:01:000000:89682				
1	527354.88	2235845.72	Метод спутниковых геодезических измерений (определений)	0.10
2	527355.04	2235847.90	Метод спутниковых геодезических измерений (определений)	0.10
3	527348.57	2235848.37	Метод спутниковых геодезических измерений (определений)	0.10
4	527348.41	2235846.19	Метод спутниковых геодезических измерений (определений)	0.10
1	527354.88	2235845.72	Метод спутниковых геодезических измерений (определений)	0.10



Графическое описание местоположения границ публичного сервитута в целях размещения объекта электросетевого хозяйства «Воздушная линия электропередачи ВЛ 6 кВ фидер №7 от ПС «Гайва» , входящая в состав электросетевого комплекса Подстанция 35/6 кВ «Гайва» с линиями электропередачи и трансформаторными подстанциями» на земельном участке с кадастровым номером 59:01:2910372:3, находящемся в государственной или муниципальной собственности				
Местоположение публичного сервитута			Пермский край, г Пермь	
Система координат			МСК-59, зона 2	
Площадь публичного сервитута			14 кв. м	
Перечень характерных точек				
Обозначение характерных точек границ	Координаты, м		Метод определения координат характерной точки	Средняя квадратическая погрешность положения характерной точки (Mf), м
	X	Y		
1	2	3	4	5
Площадь 14 кв. м				
Кадастровый номер земельного участка 59:01:2910372:3				
1	527516.31	2235848.73	Метод спутниковых геодезических измерений (определений)	0.10
2	527516.16	2235850.91	Метод спутниковых геодезических измерений (определений)	0.10
3	527509.70	2235850.48	Метод спутниковых геодезических измерений (определений)	0.10
4	527509.84	2235848.30	Метод спутниковых геодезических измерений (определений)	0.10
1	527516.31	2235848.73	Метод спутниковых геодезических измерений (определений)	0.10

Сообщение о технической ошибке

Дополнить информацию департамента земельных отношений администрации города Перми о возможном установлении публичного сервитута в отдельных целях в соответствии со статьей 39.42 Земельного кодекса Российской Федерации, опубликованную в печатном средстве массовой информации «Официальный бюллетень органов местного самоуправления муниципального образования город Пермь» от 22.02.2022 № 13 на страницах 82-83 информацией об установлении публичного сервитута в отдельных целях в отношении земель для размещения объекта электросетевого хозяйства согласно схеме расположения границ публичного сервитута, опубликованной на странице 87.