

РАЗДЕЛ ПЕРВЫЙ ПРАВОВЫЕ АКТЫ

ПОСТАНОВЛЕНИЯ ГЛАВЫ ГОРОДА ПЕРМИ

17.03.2022 № 25

О назначении публичных слушаний по рассмотрению проекта решения о предоставлении разрешения на условно разрешенный вид использования земельного участка с кадастровым номером 59:01:1813218:17–«магазины (4.4)» в территориальной зоне индивидуальной усадебной жилой застройки (Ж-5) по ул. Кудымкарской, 22 в Кировском районе города Перми4

ПОСТАНОВЛЕНИЯ АДМИНИСТРАЦИИ ГОРОДА ПЕРМИ

16.03.2022 № 176

О внесении изменений в Порядок проезда на муниципальных маршрутах регулярных перевозок по регулируемым тарифам города Перми с использованием транспортной карты, утвержденный постановлением администрации города Перми от 26.11.2019 № 9356

16.03.2022 № 177

О внесении изменений в отдельные постановления администрации города Перми7

16.03.2022 № 178

О внесении изменений в ведомственную целевую программу «Обращение с животными без владельцев на территории города Перми», утвержденную постановлением администрации города Перми от 18.10.2021 № 889.....8

16.03.2022 № 179

О внесении изменений в состав организационного комитета по подготовке к проведению на территории города Перми городских мероприятий, посвященных государственным праздникам и юбилейным датам города Перми, утвержденный постановлением администрации города Перми от 18.12.2013 № 1189 «О проведении на территории города Перми городских мероприятий, посвященных государственным праздникам и юбилейным датам города Перми»16

16.03.2022 № 180

О внесении изменений в постановление администрации города Перми от 27.05.2014 № 349 «Об утверждении Порядка предоставления субсидии организациям в части возмещения недополученных доходов, связанных с предоставлением гражданам мер социальной поддержки в виде уменьшения размера платы за содержание жилых помещений, признанных в установленном порядке непригодными для проживания и (или) расположенных в многоквартирных домах, признанных в установленном порядке аварийными и подлежащими сносу или реконструкции, и Регламента взаимодействия департамента социальной политики администрации города Перми с функциональными органами администрации города Перми при предоставлении субсидии организациям в части возмещения недополученных доходов, связанных с предоставлением гражданам мер социальной поддержки в виде уменьшения размера платы за содержание жилых помещений, признанных в установленном порядке непригодными для проживания и (или) расположенных в многоквартирных домах, признанных в установленном порядке аварийными и подлежащими сносу или реконструкции»18

16.03.2022 № 181

О внесении изменений в Порядок разработки и утверждения паспортов маршрутов регулярных перевозок для муниципальных маршрутов регулярных перевозок города Перми, утвержденный постановлением администрации города Перми от 22.09.2017 № 75520

17.03.2022 № 182

О внесении изменений в постановление администрации города Перми от 18.10.2013 № 875 «О создании антинаркотической комиссии города Перми»21

17.03.2022 № 183	
О внесении изменений в Положение о системе оплаты труда работников муниципального казенного учреждения «Центр бухгалтерского учета и отчетности в сфере культуры и молодежной политики» города Перми, утвержденное постановлением администрации города Перми от 18.03.2019 № 164.....	22
17.03.2022 № 184	
О признании утратившим силу постановления администрации города Перми от 08.05.2019 № 161-П «Об утверждении Положения о Единой дежурно-диспетчерской службе города Перми»	24
18.03.2022 № 185	
О внесении изменений в Положение о системе оплаты труда работников муниципального учреждения в сфере экологии и природопользования, утвержденное постановлением администрации города Перми от 17.05.2021 № 352 «Об утверждении Положения о системе оплаты труда работников муниципального учреждения в сфере экологии и природопользования и о признании утратившими силу отдельных правовых актов администрации города Перми»	25
18.03.2022 № 186	
О внесении изменений в постановление администрации города Перми от 19.02.2016 № 117 «Об установлении расходного обязательства Пермского городского округа по вопросам организации и проведения мероприятий в сфере образования города Перми»	27

ПРАВОВЫЕ АКТЫ ТЕРРИТОРИАЛЬНЫХ ОРГАНОВ АДМИНИСТРАЦИИ ГОРОДА ПЕРМИ

Распоряжение главы администрации Индустриального района города Перми от 16.03.2022 № 059-16-01-03-81 «О проведении конкурса проектов территориальных общественных самоуправлений города Перми»	32
Распоряжение главы администрации Индустриального района города Перми от 16.03.2022 № 059-16-01-03-82 «О проведении конкурса поддержки локальных инициатив социально ориентированных некоммерческих организаций города Перми».....	35
Распоряжение главы администрации Дзержинского района города Перми от 17.03.2022 № 059-07-01-05-85 «О проведении конкурса поддержки локальных инициатив социально ориентированных некоммерческих организаций города Перми».....	38

РАЗДЕЛ ВТОРОЙ ОФИЦИАЛЬНАЯ ИНФОРМАЦИЯ

Проект о внесении изменений в Правила землепользования и застройки города Перми, утвержденные решением Пермской городской Думы от 26 июня 2007 г. № 143.....	41
Департамент земельных отношений администрации города Перми в целях информирования населения в соответствии со статьей 39.42 Земельного кодекса Российской Федерации сообщает о возможном установлении публичных сервитутов в отдельных целях на территории города Перми	64
Департамент земельных отношений администрации города Перми в целях информирования населения в соответствии со статьей 39.42 Земельного кодекса Российской Федерации сообщает о возможном установлении публичных сервитутов в отдельных целях на территории города Перми	166
Департамент земельных отношений администрации города Перми в целях информирования населения в соответствии со статьей 39.42 Земельного кодекса Российской Федерации сообщает о возможном установлении публичного сервитута в отдельных целях на территории города Перми	227
Графики проведения прямых телефонных линий руководителями администрации города Перми в апреле 2022 года	256

Заключение о результатах публичных слушаний по вопросам градостроительной деятельности от «17» марта 2022 г. № 7-урв.....	258
Заключение о результатах публичных слушаний по вопросам градостроительной деятельности от «17» марта 2022 г. № 8-урв.....	259
Отчет о результатах деятельности муниципального учреждения города Перми и об использовании закрепленного за ним муниципального имущества Муниципальное автономное дошкольное образовательное учреждение «Детский сад № 352» г. Перми	260
Отчет о результатах деятельности муниципального учреждения города Перми и об использовании закрепленного за ним муниципального имущества муниципальное автономное дошкольное образовательное учреждение «Детский сад «ПАРМА» г.Перми.....	275
Отчет о результатах деятельности муниципального учреждения города Перми и об использовании закрепленного за ним муниципального имущества муниципального автономного дошкольного образовательного учреждения «Детский сад «Сказка.ру» г.Перми	290

РАЗДЕЛ ПЕРВЫЙ ПРАВОВЫЕ АКТЫ

ПОСТАНОВЛЕНИЯ ГЛАВЫ ГОРОДА ПЕРМИ



ГЛАВА ГОРОДА ПЕРМИ ПОСТАНОВЛЕНИЕ

17.03.2022

№ 25

О назначении публичных слушаний по рассмотрению проекта решения о предоставлении разрешения на условно разрешенный вид использования земельного участка с кадастровым номером 59:01:1813218:17 – «магазины (4.4)» в территориальной зоне индивидуальной усадебной жилой застройки (Ж-5) по ул. Кудымкарской, 22 в Кировском районе города Перми

На основании Градостроительного кодекса Российской Федерации, Федерального закона от 06 октября 2003 г. № 131-ФЗ «Об общих принципах организации местного самоуправления в Российской Федерации», пункта 4.3 Регламента работы комиссии по подготовке проекта правил землепользования и застройки Пермского городского округа, утвержденного приказом Министерства по управлению имуществом и градостроительной деятельности Пермского края от 30 декабря 2020 г. № 31-02-1-4-1037, Устава города Перми, решения Пермской городской Думы от 26 июня 2007 г. № 143 «Об утверждении Правил землепользования и застройки города Перми», письма комиссии по подготовке проекта правил землепользования и застройки Пермского городского округа от 03 марта 2022 г. № 31-07-1-Зисх-82, заключения комиссии по подготовке проекта правил землепользования и застройки Пермского городского округа от 01 марта 2022 г. № 31-07-1-Зисх-69 на заявление от 25 января 2022 г. № 31-07-1-3-38 и обосновывающие материалы, представленные Чувашовой Ириной Алексеевной, для предоставления разрешения на условно разрешенный вид использования земельного участка с кадастровым номером 59:01:1813218:17 – «магазины (4.4)» в территориальной зоне индивидуальной усадебной жилой застройки (Ж-5) по ул. Кудымкарской, 22 в Кировском районе города Перми
ПОСТАНОВЛЯЮ:

1. Назначить публичные слушания по рассмотрению проекта решения о предоставлении разрешения на условно разрешенный вид использования земельного участка с кадастровым номером 59:01:1813218:17 – «магазины (4.4)» в территориальной зоне индивидуальной усадебной жилой застройки (Ж-5) по ул. Кудымкарской, 22 в Кировском районе города Перми (далее – проект решения).

2. Срок проведения публичных слушаний составляет не более 1 месяца со дня опубликования настоящего постановления до дня опубликования заключения о результатах публичных слушаний в печатном средстве массовой информации «Официальный бюллетень органов местного самоуправления муниципального образования город Пермь».

3. Департаменту градостроительства и архитектуры администрации города Перми обеспечить размещение проекта решения с перечнем информационных материалов к нему: обосновывающие материалы, предусмотренные частью 11 статьи 35 Правил землепользования и застройки города Перми, утвержденных решением Пермской городской Думы от 26 июня 2007 г. № 143, заключение комиссии по подготовке проекта правил землепользования и застройки Пермского городского округа от 01 марта 2022 г. № 31-07-1-Зисх-69 на заявление от 25 января 2022 г. № 31-07-1-3-38 и обосновывающие материалы, представленные Чувашовой Ириной Алексеевной, для предоставления разрешения на условно разрешенный вид использования земельного участка с кадастровым номером 59:01:1813218:17 – «магазины (4.4)» в территориальной зоне индивидуальной усадебной жилой застройки (Ж-5) по ул. Кудымкарской, 22 в Кировском районе города Перми на официальном сайте муниципального образования город Пермь в информационно-телекоммуникационной сети Интернет www.gorodperm.ru в течение 10, но не ранее 7 дней со дня опубликования настоящего постановления.

Период размещения проекта решения с перечнем информационных материалов к нему исчисляется со дня, указанного в абзаце первом настоящего пункта, по 05 апреля 2022 г.

4. Экспозиция проекта решения с перечнем информационных материалов к нему (далее – экспозиция) проводится с 29 марта 2022 г. по 05 апреля 2022 г.: понедельник-четверг: с 09.00 час. до 18.00 час., пятница: с 09.00 час. до 17.00 час. по адресу: 614113, г. Пермь, ул. Кировоградская, 33, администрация Кировского района города Перми.

5. Консультирование посетителей экспозиции проекта решения осуществляется 04 апреля 2022 г. с 17.40 час. до 18.00 час. по адресу: 614113, г. Пермь, ул. Кировоградская, 33, администрация Кировского района города Перми.

6. Провести собрание участников публичных слушаний по проекту решения 04 апреля 2022 г. в 18.00 час. по адресу: 614113, г. Пермь, ул. Кировоградская, 33, администрация Кировского района города Перми.

7. Участники публичных слушаний в целях идентификации представляют сведения о себе (фамилию, имя, отчество (при наличии), дату рождения, адрес места жительства (регистрации) – для физических лиц; наименование, основной государственный регистрационный номер, место нахождения и адрес – для юридических лиц) с приложением документов, подтверждающих такие сведения.

Участники публичных слушаний, являющиеся правообладателями соответствующих земельных участков и (или) расположенных на них объектов капитального строительства и (или) помещений, являющихся частью указанных объектов капитального строительства, также представляют сведения соответственно о таких земельных участках, объектах капитального строительства, помещениях, являющихся частью указанных объектов капитального строительства, из Единого государственного реестра недвижимости и иные документы, устанавливающие или удостоверяющие их права на такие земельные участки, объекты капитального строительства, помещения, являющиеся частью указанных объектов капитального строительства.

8. Участники публичных слушаний, прошедшие идентификацию, вправе представить предложения и замечания по проекту решения:

в письменной или устной форме в ходе проведения собрания или собраний участников публичных слушаний;

в письменной форме в департамент градостроительства и архитектуры администрации города Перми по адресу: 614000, г. Пермь, ул. Сибирская, д. 15, каб. 003 со дня размещения проекта решения с перечнем информационных материалов к нему на официальном сайте муниципального образования город Пермь в информационно-телекоммуникационной сети Интернет www.gorodperm.ru по 05 апреля 2022 г.;

посредством записи в книге (журнале) учета посетителей экспозиции проекта решения и информационных материалов по проекту решения в период проведения экспозиции с 29 марта 2022 г. по 05 апреля 2022 г.

9. Расходы, связанные с организацией и проведением публичных слушаний, возложить на заявителя.

10. Департаменту градостроительства и архитектуры администрации города Перми, территориальному организационному комитету по проведению публичных слушаний по вопросам градостроительной деятельности при администрации Кировского района города Перми, состав которого утвержден в установленном порядке, обеспечить в пределах своих полномочий:

10.1. соблюдение требований законодательства, нормативных правовых актов города Перми по организации и проведению публичных слушаний с учетом пункта 2.2 указа губернатора Пермского края от 20 августа 2020 г. № 121 «О мероприятиях, реализуемых в связи с угрозой распространения новой коронавирусной инфекции (COVID-19) в Пермском крае»;

10.2. информирование участников публичных слушаний о дате, времени и месте проведения публичных слушаний;

10.3. своевременное оформление протокола собрания публичных слушаний, протокола публичных слушаний, подготовку, опубликование заключения о результатах публичных слушаний в печатном средстве массовой информации «Официальный бюллетень органов местного самоуправления муниципального образования город Пермь» и размещение на официальном сайте муниципального образования город Пермь в информационно-телекоммуникационной сети Интернет.

11. Департаменту градостроительства и архитектуры администрации города Перми обеспечить направление протокола публичных слушаний по вопросам градостроительной деятельности, заключения о результатах публичных слушаний в комиссию по подготовке проекта правил землепользования и застройки Пермского городского округа в течение 5 рабочих дней со дня опубликования заключения о результатах публичных слушаний.

12. Настоящее постановление вступает в силу со дня официального опубликования в печатном средстве массовой информации «Официальный бюллетень органов местного самоуправления муниципального образования город Пермь».

13. Управлению по общим вопросам администрации города Перми обеспечить опубликование настоящего постановления в печатном средстве массовой информации «Официальный бюллетень органов местного самоуправления муниципального образования город Пермь».

14. Информационно-аналитическому управлению администрации города Перми обеспечить опубликование (обнародование) настоящего постановления на официальном сайте муниципального образования город Пермь в информационно-телекоммуникационной сети Интернет.

15. Контроль за исполнением настоящего постановления возложить на исполняющего обязанности заместителя главы администрации города Перми-начальника департамента земельных отношений администрации города Перми Гонцову Е.Н.

А.Н. Дёмкин

ПОСТАНОВЛЕНИЯ АДМИНИСТРАЦИИ ГОРОДА ПЕРМИ**АДМИНИСТРАЦИЯ ГОРОДА ПЕРМИ
ПОСТАНОВЛЕНИЕ**

16.03.2022

№ 176

О внесении изменений в Порядок проезда на муниципальных маршрутах регулярных перевозок по регулируемым тарифам города Перми с использованием транспортной карты, утвержденный постановлением администрации города Перми от 26.11.2019 № 935

В соответствии с Федеральным законом от 06 октября 2003 г. № 131-ФЗ «Об общих принципах организации местного самоуправления в Российской Федерации», Уставом города Перми, в целях актуализации нормативных правовых актов в сфере организации оплаты проезда на муниципальных маршрутах регулярных перевозок города Перми администрация города Перми **ПОСТАНОВЛЯЕТ**:

1. Внести в Порядок проезда на муниципальных маршрутах регулярных перевозок по регулируемым тарифам города Перми с использованием транспортной карты, утвержденный постановлением администрации города Перми от 26 ноября 2019 г. № 935 (в ред. от 28.02.2020 № 184, от 27.10.2020 № 1089, от 31.12.2020 № 1367, от 28.12.2021 № 1245), следующие изменения:

1.1. в пункте 1.3:

1.1.1. абзацы второй, третий признать утратившими силу;

1.1.2. абзац четвертый дополнить словами «электронной транспортной картой»;

1.1.3. после абзаца шестого дополнить абзацем следующего содержания:

«понятия «транспортная карта», «транспортное приложение», «проездной билет», применяемые в настоящем Порядке, используются в значении, определенном в решении Пермской городской Думы от 24 мая 2016 г. № 96 «Об утверждении Правил организации транспортного обслуживания населения автомобильным транспортом и городским наземным электрическим транспортом в городе Перми»;»;

1.2. в пункте 1.9.4 слова «подлежат перечислению агентами в бюджет города Перми» заменить словами «поступают в бюджет города Перми»;

1.3. дополнить пунктом 1.9.5 следующего содержания:

«1.9.5. Пластиковая транспортная карта для граждан, не относящихся к льготным категориям лиц, в том числе с приобретенными проездными билетами 2-7, может реализовываться юридическому лицу, индивидуальному предпринимателю в случае их обращения к оператору ТК в соответствии с условиями контракта (договора), заключаемого оператором ТК с обратившимся юридическим лицом, индивидуальным предпринимателем.»;

1.4. в абзаце третьем пункта 2.4 цифры «3-6» заменить цифрами «3-7»;

1.5. абзац седьмой пункта 4.1 изложить в следующей редакции:

«На одном маршрутном транспортном средстве возможно совершение оплаты поездки с использованием проездного билета 3-7 за одного пассажира.».

2. Настоящее постановление вступает в силу со дня официального опубликования в печатном средстве массовой информации «Официальный бюллетень органов местного самоуправления муниципального образования город Пермь».

3. Управлению по общим вопросам администрации города Перми обеспечить опубликование настоящего постановления в печатном средстве массовой информации «Официальный бюллетень органов местного самоуправления муниципального образования город Пермь».

4. Информационно-аналитическому управлению администрации города Перми обеспечить опубликование (обнародование) настоящего постановления на официальном сайте муниципального образования город Пермь в информационно-телекоммуникационной сети Интернет.

5. Контроль за исполнением настоящего постановления возложить на первого заместителя главы администрации города Перми Хайруллина Э.А.

Глава города Перми

А.Н. Дёмкин



АДМИНИСТРАЦИЯ ГОРОДА ПЕРМИ ПОСТАНОВЛЕНИЕ

16.03.2022

№ 177

О внесении изменений в отдельные постановления администрации города Перми

В целях актуализации правовых актов администрации города Перми, в связи с кадровыми изменениями администрации города Перми ПОСТАНОВЛЯЕТ:

1. Внести в постановление администрации города Перми от 20 июня 2012 г. № 312 «О создании комиссии по рассмотрению предложений о кандидатурах для включения в состав экспертной комиссии для оценки предложений об определении мест, нахождение в которых может причинить вред здоровью детей, их физическому, интеллектуальному, психическому, духовному и нравственному развитию, и общественных мест, в которых в ночное время не допускается нахождение детей без сопровождения родителей (иных законных представителей) или лиц, осуществляющих мероприятия с участием детей» (в ред. от 04.12.2012 № 854, от 29.03.2017 № 231, от 15.02.2021 № 72) следующие изменения:

- 1.1. наименование после слов «экспертной комиссии» дополнить словами «города Перми»;
- 1.2. пункт 1 после слов «экспертной комиссии» дополнить словами «города Перми»;
- 1.3. пункт 2.1 после слов «экспертной комиссии» дополнить словами «города Перми»;
- 1.4. пункт 2.2 после слов «экспертной комиссии» дополнить словами «города Перми».

2. Внести в состав комиссии по рассмотрению предложений о кандидатурах для включения в состав экспертной комиссии для оценки предложений об определении мест, нахождение в которых может причинить вред здоровью детей, их физическому, интеллектуальному, психическому, духовному и нравственному развитию, и общественных мест, в которых в ночное время не допускается нахождение детей без сопровождения родителей (иных законных представителей) или лиц, осуществляющих мероприятия с участием детей, утвержденный постановлением администрации города Перми от 20 июня 2012 г. № 312 «О создании комиссии по рассмотрению предложений о кандидатурах для включения в состав экспертной комиссии для оценки предложений об определении мест, нахождение в которых может причинить вред здоровью детей, их физическому, интеллектуальному, психическому, духовному и нравственному развитию, и общественных мест, в которых в ночное время не допускается нахождение детей без сопровождения родителей (иных законных представителей) или лиц, осуществляющих мероприятия с участием детей» (в ред. от 04.12.2012 № 854, от 29.03.2017 № 231, от 15.02.2021 № 72), следующие изменения:

- 2.1. наименование после слов «экспертной комиссии» дополнить словами «города Перми»;
- 2.2. позицию:

«Чеклецова
Оксана Леонидовна - заместитель начальника департамента-начальник управления
общего и дополнительного образования детей департамента
образования администрации города Перми»

изложить в следующей редакции:

«Чеклецова
Оксана Леонидовна - заместитель начальника департамента по содержанию образова-
ния-начальник управления содержания образования департамента
образования администрации города Перми»;

- 2.3. позицию:

«Чеснокова
Ольга Михайловна - и.о. начальника департамента экономики
и промышленной политики администрации города Перми»

изложить в следующей редакции:

«Чеснокова
Ольга Михайловна - начальник департамента экономики
и промышленной политики администрации города Перми».

3. Внести в Порядок деятельности комиссии по рассмотрению предложений о кандидатурах для включения в состав экспертной комиссии для оценки предложений об определении мест, нахождение в которых может причинить вред здоровью детей, их физическому, интеллектуальному, психическому, духовному и нравственному развитию, и

общественных мест, в которых в ночное время не допускается нахождение детей без сопровождения родителей (иных законных представителей) или лиц, осуществляющих мероприятия с участием детей, утвержденный постановлением администрации города Перми от 20 июня 2012 г. № 312 «О создании комиссии по рассмотрению предложений о кандидатурах для включения в состав экспертной комиссии для оценки предложений об определении мест, нахождение в которых может причинить вред здоровью детей, их физическому, интеллектуальному, психическому, духовному и нравственному развитию, и общественных мест, в которых в ночное время не допускается нахождение детей без сопровождения родителей (иных законных представителей) или лиц, осуществляющих мероприятия с участием детей» (в ред. от 04.12.2012 № 854, от 29.03.2017 № 231, от 15.02.2021 № 72), следующие изменения:

- 3.1. наименование после слов «экспертной комиссии» дополнить словами «города Перми»;
- 3.2. абзац первый пункта 1.1 после слов «экспертной комиссии» дополнить словами «города Перми»;
- 3.3. в пункте 3.2 слова «главе администрации города Перми» заменить словами «Главе города Перми».

4. Внести изменения в состав экспертной комиссии города Перми для оценки предложений об определении мест, нахождение в которых может причинить вред здоровью детей, их физическому, интеллектуальному, психическому, духовному и нравственному развитию, и общественных мест, в которых в ночное время не допускается нахождение детей без сопровождения родителей (иных законных представителей) или лиц, осуществляющих мероприятия с участием детей, утвержденный постановлением администрации города Перми от 04 февраля 2013 г. № 60 «О создании экспертной комиссии города Перми для оценки предложений об определении мест, нахождение в которых может причинить вред здоровью детей, их физическому, интеллектуальному, психическому, духовному и нравственному развитию, и общественных мест, в которых в ночное время не допускается нахождение детей без сопровождения родителей (иных законных представителей) или лиц, осуществляющих мероприятия с участием детей» (в ред. от 06.08.2014 № 530, от 23.12.2014 № 1020, от 25.05.2017 № 399, от 20.11.2018 № 908, от 15.04.2021 № 256, от 28.12.2021 № 1248), изложив позицию:

«Чеклецова
Оксана Леонидовна

- заместитель начальника департамента-начальник
управления общего и дополнительного образования детей
департамента образования администрации города Перми»

в следующей редакции:

«Чеклецова
Оксана Леонидовна

- заместитель начальника департамента по содержанию
образования-начальник управления содержания образования
департамента образования администрации города Перми».

5. Настоящее постановление вступает в силу со дня официального опубликования в печатном средстве массовой информации «Официальный бюллетень органов местного самоуправления муниципального образования город Пермь».

6. Управлению по общим вопросам администрации города Перми обеспечить опубликование настоящего постановления в печатном средстве массовой информации «Официальный бюллетень органов местного самоуправления муниципального образования город Пермь».

7. Информационно-аналитическому управлению администрации города Перми обеспечить опубликование (обнародование) настоящего постановления на официальном сайте муниципального образования город Пермь в информационно-телекоммуникационной сети Интернет.

8. Контроль за исполнением настоящего постановления возложить на заместителя главы администрации города Перми Грибанова А.А.

Глава города Перми

А.Н. Дёмкин



АДМИНИСТРАЦИЯ ГОРОДА ПЕРМИ ПОСТАНОВЛЕНИЕ

16.03.2022

№ 178

**О внесении изменений в ведомственную целевую программу
«Обращение с животными без владельцев на территории города Перми», утвержденную
постановлением администрации города Перми от 18.10.2021 № 889**

В соответствии с постановлением администрации города Перми от 24 декабря 2009 г. № 1014 «Об утверждении Порядка разработки, утверждения и реализации ведомственных целевых программ»

администрация города Перми ПОСТАНОВЛЯЕТ:

1. Утвердить прилагаемые изменения в ведомственную целевую программу «Обращение с животными без владельцев на территории города Перми», утвержденную постановлением администрации города Перми от 18 октября 2021 г. № 889.

2. Настоящее постановление вступает в силу со дня официального опубликования в печатном средстве массовой информации «Официальный бюллетень органов местного самоуправления муниципального образования город Пермь».

3. Управлению по общим вопросам администрации города Перми обеспечить опубликование настоящего постановления в печатном средстве массовой информации «Официальный бюллетень органов местного самоуправления муниципального образования город Пермь».

4. Информационно-аналитическому управлению администрации города Перми обеспечить опубликование (обнародование) настоящего постановления на официальном сайте муниципального образования город Пермь в информационно-телекоммуникационной сети Интернет.

5. Контроль за исполнением настоящего постановления возложить на заместителя главы администрации города Перми Агеева В.Г.

Глава города Перми

А.Н. Дёмкин

УТВЕРЖДЕНЫ
постановлением администрации
города Перми
от 16.03.2022 № 178

ИЗМЕНЕНИЯ

в ведомственную целевую программу «Обращение с животными без владельцев на территории города Перми»,
утвержденную постановлением администрации города Перми от 18 октября 2021 г. № 889

1. Раздел «Система программных мероприятий ведомственной целевой программы «Обращение с животными без владельцев на территории города Перми» изложить в следующей редакции:

**«СИСТЕМА ПРОГРАММНЫХ МЕРОПРИЯТИЙ
ведомственной целевой программы
«Обращение с животными без владельцев на территории города Перми»**

№	Наименование цели, задачи, мероприятия по программе	Показатели непосредственного результата					Источник финансирования	Объем финансирования (тыс. руб.)		
		наименование показателя непосредственного результата	ед. изм.	2022 год	2023 год	2024 год		2022 год	2023 год	2024 год
1	2	3	4	5	6	7	8	9	10	11
1	Цель. Организация исполнения отдельных переданных государственных полномочий в сфере отлова и содержания животных без владельцев, формирование ответственного отношения к животным									
1.1	Задача. Организация отлова и временного содержания животных без владельцев, поступающих в МКУ									
1.1.1	Отлов, питание и ветеринарное обслуживание животных без владельцев, находящихся на обеспечении питанием в муниципальных приютах по ул. Соликамской, 271, по ул. Верхне-Муллинской, 106а	среднесуточное количество животных без владельцев, находящихся на обеспечении питанием в муниципальных приютах по ул. Соликамской, 271, по ул. Верхне-Муллинской, 106а	особь	700	700	700	бюджет Пермского края	10 050, 600	10 050, 600	10 050, 600
	среднесуточное количество животных без владельцев, находящихся на ветеринарном обслуживании с использованием ветеринарных препаратов (в том числе кастрация и стерилизация) и подлежащих выборочным лабораторным исследованиям	особь	700	700	700	700	бюджет города Перми	4 300, 000	3 394, 500	3 394, 500
	количество отловленных животных без владельцев, подлежащих ветеринарному обслуживанию (в том числе кастрации и стерилизации)	особь	1 800	1 800	1 800	1 800	бюджет Пермского края	576,600	576,600	576,600

1	2	3	4	5	6	7	8	9	10	11
1.1.2	Обустройство и содержание площадок для выгула и дрессировки животных	количество обустроенных площадок для выгула и дрессировки животных	ед.	5	-	-	бюджет города Перми	0,000	0,000	0,000
		количество площадок для выгула и дрессировки животных, находящихся на содержании	ед.	22	22	22	бюджет города Перми	0,000	0,000	0,000
		количество разработанных схем предполагаемых к использованию земель или части земельного участка для получения решения о размещении площадок для выгула и дрессировки животных	ед.	2	-	-	бюджет города Перми	0,000	0,000	0,000
1.1.3	Пропаганда ответственного отношения к животным	количество пресс-релизов по вопросам ответственного обращения с животными, размещенных на сайте управления по экологии и природопользованию администрации города Перми	ед.	24	24	24	бюджет города Перми	0,000	0,000	0,000
Итого по задаче 1.1, в том числе по источникам финансирования								14 927, 200	14 021, 700	14 021, 700
								4 300,000	3 394,500	3 394,500
								10 627, 200	10 627, 200	10 627, 200
1.2	Задача. Организация административно-хозяйственного обеспечения исполнения отдельных переданных государственных полномочий									
1.2.1	Обеспечение деятельности МКУ в рамках исполнения отдельных переданных государственных полномочий	количество учреждений, обеспечивающих исполнение отдельных переданных государственных полномочий, в том числе администрирование полномочий	ед.	1	1	1	бюджет города Перми	22 428, 000	23 144, 500	23 144, 500
							бюджет Пермского края (мероприятия)	9 235, 400	9 235, 400	9 235, 400
							бюджет Пермского края (администрирование)	822,300	822,300	822,300
Итого по задаче 1.2, в том числе по источникам финансирования								32 485, 700	32 202, 200	32 202, 200
								22 428, 000	23 144, 500	23 144, 500
								10 057, 700	10 057, 700	10 057, 700

1	2	3	4	5	6	7	8	9	10	11
Итого по программе, в том числе по источникам финансирования										
							бюджет города Перми	47 412, 900	47 223, 900	47 223, 900
							бюджет Пермского края	26 728, 000	26 539, 000	26 539, 000
								20 684, 900	20 684, 900	20 684, 900

2. Приложение изложить в следующей редакции:

**«ПЛАН-ГРАФИК
ведомственной целевой программы
«Обращение с животными без владельцев на территории города Перми»
на 2022 год**

№	Наименование цели, задачи, мероприятия по программе (объекта). Место проведения / расположения (адрес)	Исполнитель мероприятия	Дата окончания реализации мероприятия	Показатели непосредственного результата		Источник финансирования	Объем финансирования (тыс. руб.)		
				ед. изм.	значение				
1	2	3	4	5	6	7	8	9	
1	Цель. Организация исполнения отдельных переданных государственных полномочий в сфере отлова и содержания животных без владельцев, формирование ответственного отношения к животным								
1.1	Задача. Организация отлова и временного содержания животных без владельцев, поступающих в МКУ								
1.1.1	Отлов, питание и ветеринарное обслуживание животных без владельцев, закупка кормов	МКУ	31.12.2022	среднесуточное количество животных без владельцев, находящихся на обеспечении питания в муниципальных учреждениях по ул. Соликамской, 271, по ул. Верхне-Муллинской, 106а	700	бюджет Пермского края	10 050,600		
		МКУ	31.12.2022	среднесуточное количество животных без владельцев, находящихся на ветеринарном обслуживании с использованием ветеринарных препаратов (в том числе кастрация и стерилизация) и подлежащих выборочным лабораторным исследованиям	700	бюджет города Перми	4 300, 000		
		МКУ	31.12.2022	количество отловленных животных без владельцев, подлежащих ветеринарному обслуживанию (в том числе кастрации и стерилизации)	1 800	бюджет Пермского края	576,600		

1	2	3	4	5	6	7	8	9
Итого по мероприятию 1.1.2, в том числе по источникам финансирования								
1.1.3	Пропаганда ответственного отношения к животным	УЭП	31.12.2022	количество пресс-релизов по вопросам ответственного обращения с животными, размещенных на сайте управления по экологии и природопользованию администрации города Перми	ед.	24	бюджет города Перми	0,000
Итого по мероприятию 1.1.3, в том числе по источникам финансирования								
Итого по задаче 1.1, в том числе по источникам финансирования								
1.2	Задача. Организация административно-хозяйственного обеспечения исполнения отдельных переданных государственных полномочий							
1.2.1	Обеспечение деятельности МКУ в рамках исполнения отдельных переданных государственных полномочий	МКУ	31.12.2022	количество учреждений, обеспечивающих исполнение отдельных переданных государственных полномочий	ед.	1	бюджет города Перми	22 428,000
Итого по мероприятию 1.2.1, в том числе по источникам финансирования								
							бюджет Пермского края (мероприятия)	9 235, 400
							бюджет Пермского края (административное)	822,300
							бюджет города Перми	32 485,700
							бюджет Пермского края	22 428,000
							бюджет Пермского края	10 057,700



АДМИНИСТРАЦИЯ ГОРОДА ПЕРМИ ПОСТАНОВЛЕНИЕ

16.03.2022

№ 179

О внесении изменений в состав организационного комитета по подготовке к проведению на территории города Перми городских мероприятий, посвященных государственным праздникам и юбилейным датам города Перми, утвержденный постановлением администрации города Перми от 18.12.2013 № 1189 «О проведении на территории города Перми городских мероприятий, посвященных государственным праздникам и юбилейным датам города Перми»

В целях актуализации правовых актов администрации города Перми администрация города Перми ПОСТАНОВЛЯЕТ:

1. Внести в состав организационного комитета по подготовке к проведению на территории города Перми городских мероприятий, посвященных государственным праздникам и юбилейным датам города Перми, утвержденный постановлением администрации города Перми от 18 декабря 2013 г. № 1189 «О проведении на территории города Перми городских мероприятий, посвященных государственным праздникам и юбилейным датам города Перми» (в ред. от 19.11.2014 № 861, от 12.08.2015 № 559, от 23.08.2016 № 620, от 20.12.2016 № 1132, от 07.09.2017 № 700, от 05.03.2018 № 117, от 13.09.2018 № 594, от 21.08.2019 № 492, от 02.04.2020 № 308, от 04.06.2020 № 497, от 26.08.2020 № 750, от 28.12.2020 № 1338, от 21.05.2021 № 361, от 27.09.2021 № 760, от 10.11.2021 № 989), следующие изменения:

1.1. позицию:

«Секретарь

Алиев

Эльчин Арифович

- начальник сектора по реализации проектов и организации городских мероприятий департамента культуры и молодежной политики администрации города Перми»

изложить в следующей редакции:

«Секретарь

Щербак

Арина Андреевна

- исполняющий обязанности начальника сектора по реализации проектов и организации городских мероприятий отдела по культуре и дополнительному образованию департамента культуры и молодежной политики администрации города Перми»;

1.2. позицию:

«Галиханов

Дмитрий Кадиорович

- исполняющий обязанности заместителя главы администрации города Перми»

изложить в следующей редакции:

«Галиханов

Дмитрий Кадиорович

- заместитель главы администрации города Перми»;

1.3. позицию:

«Дробинин

Дмитрий Валерьевич

- исполняющий обязанности главы администрации Индустриального района города Перми»

изложить в следующей редакции:

«Дробинин

Дмитрий Валерьевич

- глава администрации Индустриального района города Перми»;

1.4. позицию:

«Молоковских

Александр Владимирович

- исполняющий обязанности руководителя аппарата администрации города Перми»

изложить в следующей редакции:

«Молоковских
Александр Владимирович - руководитель аппарата администрации города Перми»;

1.5. позицию:

«Туров
Алексей Михайлович - начальник Управления МВД России
по городу Перми (по согласованию)»

изложить в следующей редакции:

«Туров
Алексей Михайлович - начальник департамента общественной безопасности
администрации города Перми»;

1.6. позицию:

«Филиппов
Александр Егорович - исполняющий обязанности главы администрации Свердловского
района города Перми»

изложить в следующей редакции:

«Филиппов
Александр Егорович - глава администрации Свердловского района города Перми»;

1.7. включить в состав организационного комитета членами организационного комитета следующих лиц:

«Пепеляев
Юрий Викторович - временно исполняющий обязанности начальника Управления
МВД России по городу Перми (по согласованию)

Платонова
Алла Валерьевна - исполняющий обязанности министра культуры Пермского края
(по согласованию)

Провков
Алексей Анатольевич - начальник 10-го пожарно-спасательного отряда Федеральной
противопожарной службы Государственной противопожарной
службы ГУ МЧС России по Пермскому краю (по согласованию)

Русанов
Александр Анатольевич - исполняющий обязанности главы администрации Ленинского
района города Перми

Чеснокова
Ольга Михайловна - начальник департамента экономики
и промышленной политики администрации города Перми»;

1.8. исключить из состава организационного комитета Вшивкова А.П., Козенкова А.Н., Падучева А.А., Пименову И.Г., Торчинского В.М.

2. Настоящее постановление вступает в силу со дня официального опубликования в печатном средстве массовой информации «Официальный бюллетень органов местного самоуправления муниципального образования город Пермь».

3. Управлению по общим вопросам администрации города Перми обеспечить опубликование настоящего постановления в печатном средстве массовой информации «Официальный бюллетень органов местного самоуправления муниципального образования город Пермь».

4. Информационно-аналитическому управлению администрации города Перми обеспечить опубликование (обнародование) настоящего постановления на официальном сайте муниципального образования город Пермь в информационно-телекоммуникационной сети Интернет.

5. Контроль за исполнением настоящего постановления возложить на заместителя главы администрации города Перми Грибанова А.А.

Глава города Перми

А.Н. Дёмкин



АДМИНИСТРАЦИЯ ГОРОДА ПЕРМИ ПОСТАНОВЛЕНИЕ

16.03.2022

№ 180

О внесении изменений в постановление администрации города Перми от 27.05.2014 № 349 «Об утверждении Порядка предоставления субсидии организациям в части возмещения недополученных доходов, связанных с предоставлением гражданам мер социальной поддержки в виде уменьшения размера платы за содержание жилых помещений, признанных в установленном порядке непригодными для проживания и (или) расположенных в многоквартирных домах, признанных в установленном порядке аварийными и подлежащими сносу или реконструкции, и Регламента взаимодействия департамента социальной политики администрации города Перми с функциональными органами администрации города Перми при предоставлении субсидии организациям в части возмещения недополученных доходов, связанных с предоставлением гражданам мер социальной поддержки в виде уменьшения размера платы за содержание жилых помещений, признанных в установленном порядке непригодными для проживания и (или) расположенных в многоквартирных домах, признанных в установленном порядке аварийными и подлежащими сносу или реконструкции»

В соответствии с решением Пермской городской Думы от 21 декабря 2021 г. № 324 «О внесении изменений в отдельные решения Пермской городской Думы об утверждении положений о функциональных органах администрации города Перми», в целях актуализации нормативных правовых актов администрации города Перми администрация города Перми ПОСТАНОВЛЯЕТ:

1. Внести в постановление администрации города Перми от 27 мая 2014 г. № 349 «Об утверждении Порядка предоставления субсидии организациям в части возмещения недополученных доходов, связанных с предоставлением гражданам мер социальной поддержки в виде уменьшения размера платы за содержание жилых помещений, признанных в установленном порядке непригодными для проживания и (или) расположенных в многоквартирных домах, признанных в установленном порядке аварийными и подлежащими сносу или реконструкции, и Регламента взаимодействия департамента социальной политики администрации города Перми с функциональными органами администрации города Перми при предоставлении субсидии организациям в части возмещения недополученных доходов, связанных с предоставлением гражданам мер социальной поддержки в виде уменьшения размера платы за содержание жилых помещений, признанных в установленном порядке непригодными для проживания и (или) расположенных в многоквартирных домах, признанных в установленном порядке аварийными и подлежащими сносу или реконструкции» (в ред. от 09.09.2014 № 604, от 28.10.2014 № 786, от 15.12.2014 № 978, от 10.02.2015 № 69, от 19.08.2015 № 578, от 20.07.2016 № 521, от 24.10.2017 № 941, от 29.05.2018 № 332, от 19.03.2020 № 245, от 29.04.2021 № 317) следующие изменения:

1.1. в наименовании слова «департамента социальной политики администрации города Перми» заменить словами «муниципального казенного учреждения «Управление муниципальным жилищным фондом города Перми»;

1.2. в пункте 1.2 слова «департамента социальной политики администрации города Перми» заменить словами «муниципального казенного учреждения «Управление муниципальным жилищным фондом города Перми».

2. Внести в Порядок предоставления субсидии организациям в части возмещения недополученных доходов, связанных с предоставлением гражданам мер социальной поддержки в виде уменьшения размера платы за содержание жилых помещений, признанных в установленном порядке непригодными для проживания и (или) расположенных в многоквартирных домах, признанных в установленном порядке аварийными и подлежащими сносу или реконструкции, утвержденный постановлением администрации города Перми от 27 мая 2014 г. № 349 (в ред. от 09.09.2014 № 604, от 28.10.2014 № 786, от 15.12.2014 № 978, от 10.02.2015 № 69, от 19.08.2015 № 578, от 20.07.2016 № 521, от 24.10.2017 № 941, от 29.05.2018 № 332, от 19.03.2020 № 245, от 29.04.2021 № 317), следующие изменения:

2.1. в пункте 1.4 слова «департамент социальной политики администрации города Перми» заменить словами «управление жилищных отношений администрации города Перми (далее – УЖО)»;

2.2. в абзаце четырнадцатом пункта 2.3 слова «управлением жилищных отношений администрации города Перми (далее – УЖО)» заменить аббревиатурой «УЖО»;

2.3. абзац третий пункта 2.13 после слов «о достижении» дополнить словом «значений»;

2.4. пункт 3.1 после слов «о достижении» дополнить словом «значений»;

2.5. в пункте 4.1 слово «обязательных» исключить;

2.6. абзац шестой пункта 4.2 после слова «достижение» дополнить словом «значений».

3. Внести в Регламент взаимодействия департамента социальной политики администрации города Перми с функциональными органами администрации города Перми при предоставлении субсидии организациям в части возмещения недополученных доходов, связанных с предоставлением гражданам мер социальной поддержки в виде уменьшения размера платы за содержание жилых помещений, признанных в установленном порядке непригодными для проживания и (или) расположенных в многоквартирных домах, признанных в установленном порядке аварийными и подлежащими сносу или реконструкции, утвержденный постановлением администрации города Перми от 27 мая 2014 г. № 349 (в ред. от 09.09.2014 № 604, от 28.10.2014 № 786, от 15.12.2014 № 978, от 10.02.2015 № 69, от 19.08.2015 № 578, от 20.07.2016 № 521, от 24.10.2017 № 941, от 29.05.2018 № 332, от 19.03.2020 № 245, от 29.04.2021 № 317), следующие изменения:

3.1. в наименовании слова «департамента социальной политики администрации города Перми» заменить словами «муниципального казенного учреждения «Управление муниципальным жилищным фондом города Перми»;

3.2. в пункте 1.1:

3.2.1. слова «департамента социальной политики администрации города Перми» заменить словами «муниципального казенного учреждения «Управление муниципальным жилищным фондом города Перми»;

3.2.2. слова «и многоквартирного дома аварийным и подлежащим сносу или реконструкции» заменить словами «, многоквартирного дома аварийным и подлежащим сносу или реконструкции, садового дома жилым домом и жилого дома садовым домом»;

3.2.3. слова «от 12 сентября 2006 г. № 221 «О департаменте социальной политики администрации города Перми»,» исключить;

3.3. в пункте 1.2 слова «департамента социальной политики администрации города Перми (далее – Департамент)» заменить словами «муниципального казенного учреждения «Управление муниципальным жилищным фондом города Перми» (далее – Учреждение)»;

3.4. в наименовании раздела 3 слово «Департамента» заменить словом «Учреждения»;

3.5. в пункте 3.1.1:

3.5.1. в абзаце первом слово «Департамент» заменить словом «Учреждение»;

3.5.2. в абзаце одиннадцатом слова «при территориальных органах администрации города Перми» исключить;

3.6. в пункте 3.2:

3.6.1. в абзаце третьем слово «Департамент» заменить словом «Учреждение»;

3.6.2. в абзаце двенадцатом слово «Департамент» заменить словом «Учреждение»;

3.7. абзац первый пункта 3.3 изложить в следующей редакции:

«3.3. Учреждение:»;

3.8. в пункте 4.1.1 слово «Департамент» заменить словом «Учреждение»;

3.9. в пункте 4.1.2 слово «Департаментом» заменить словом «Учреждением»;

3.10. в абзаце втором пункта 4.2 слово «Департамент» заменить словом «Учреждение».

4. Настоящее постановление вступает в силу со дня официального опубликования в печатном средстве массовой информации «Официальный бюллетень органов местного самоуправления муниципального образования город Пермь» и распространяется на правоотношения, возникшие с 01 января 2022 г.

5. Управлению по общим вопросам администрации города Перми обеспечить опубликование настоящего постановления в печатном средстве массовой информации «Официальный бюллетень органов местного самоуправления муниципального образования город Пермь».

6. Информационно-аналитическому управлению администрации города Перми обеспечить опубликование (обнародование) настоящего постановления на официальном сайте муниципального образования город Пермь в информационно-телекоммуникационной сети Интернет.

7. Контроль за исполнением настоящего постановления возложить на заместителя главы администрации города Перми Субботина И.А.

Глава города Перми

А.Н. Дёмкин



АДМИНИСТРАЦИЯ ГОРОДА ПЕРМИ ПОСТАНОВЛЕНИЕ

16.03.2022

№ 181

О внесении изменений в Порядок разработки и утверждения паспортов маршрутов регулярных перевозок для муниципальных маршрутов регулярных перевозок города Перми, утвержденный постановлением администрации города Перми от 22.09.2017 № 755

В соответствии с Федеральными законами от 06 октября 2003 г. № 131-ФЗ «Об общих принципах организации местного самоуправления в Российской Федерации», от 13 июля 2015 г. № 220-ФЗ «Об организации регулярных перевозок пассажиров и багажа автомобильным транспортом и городским наземным электрическим транспортом в Российской Федерации и о внесении изменений в отдельные законодательные акты Российской Федерации», решением Пермской городской Думы от 25 июня 2019 г. № 141 «О департаменте транспорта администрации города Перми, о департаменте дорог и благоустройства администрации города Перми и о признании утратившими силу отдельных решений Пермской городской Думы», в целях актуализации нормативных правовых актов в сфере разработки и утверждения паспортов маршрутов регулярных перевозок для муниципальных маршрутов регулярных перевозок города Перми администрация города Перми ПОСТАНОВЛЯЕТ:

1. Внести изменения в Порядок разработки и утверждения паспортов маршрутов регулярных перевозок для муниципальных маршрутов регулярных перевозок города Перми, утвержденный постановлением администрации города Перми от 22 сентября 2017 г. № 755 (в ред. от 03.05.2018 № 265, от 03.08.2020 № 678), изложив пункт 1.2 в следующей редакции:

«1.2. Настоящий Порядок разработан в соответствии с:

Федеральным законом от 13 июля 2015 г. № 220-ФЗ «Об организации регулярных перевозок пассажиров и багажа автомобильным транспортом и городским наземным электрическим транспортом в Российской Федерации и о внесении изменений в отдельные законодательные акты Российской Федерации»;

решением Пермской городской Думы от 25 июня 2019 г. № 141 «О департаменте транспорта администрации города Перми, о департаменте дорог и благоустройства администрации города Перми и о признании утратившими силу отдельных решений Пермской городской Думы»;

решением Пермской городской Думы от 16 ноября 2021 г. № 265 «Об утверждении Методики установления регулируемых тарифов на перевозки пассажиров и багажа автомобильным транспортом и городским наземным электрическим транспортом на муниципальных маршрутах регулярных перевозок города Перми»;

постановлением администрации города Перми от 28 ноября 2016 г. № 1057 «Об утверждении Порядка подготовки документа планирования регулярных перевозок по муниципальным маршрутам города Перми»;

постановлением администрации города Перми от 22 марта 2017 г. № 210 «Об утверждении Документа планирования регулярных перевозок по муниципальным маршрутам города Перми»».

2. Настоящее постановление вступает в силу со дня официального опубликования в печатном средстве массовой информации «Официальный бюллетень органов местного самоуправления муниципального образования город Пермь».

3. Управлению по общим вопросам администрации города Перми обеспечить опубликование настоящего постановления в печатном средстве массовой информации «Официальный бюллетень органов местного самоуправления муниципального образования город Пермь».

4. Информационно-аналитическому управлению администрации города Перми обеспечить опубликование (обнародование) настоящего постановления на официальном сайте муниципального образования город Пермь в информационно-телекоммуникационной сети Интернет.

5. Контроль за исполнением настоящего постановления возложить на первого заместителя главы администрации города Перми Хайруллина Э.А.

Глава города Перми

А.Н. Дёмкин



АДМИНИСТРАЦИЯ ГОРОДА ПЕРМИ ПОСТАНОВЛЕНИЕ

17.03.2022

№ 182

О внесении изменений в постановление администрации города Перми от 18.10.2013 № 875 «О создании антинаркотической комиссии города Перми»

В соответствии с Уставом города Перми, в целях актуализации нормативных правовых актов администрации города Перми, повышения эффективности деятельности антинаркотической комиссии города Перми администрация города Перми ПОСТАНОВЛЯЕТ:

1. Внести изменения в постановление администрации города Перми от 18 октября 2013 г. № 875 «О создании антинаркотической комиссии города Перми» (в ред. от 28.02.2017 № 136, от 09.04.2019 № 81-П, от 31.10.2019 № 830, от 20.05.2020 № 442), заменив в преамбуле слова «распоряжением губернатора Пермского края от 3 апреля 2008 г. № 34-р «О создании антинаркотической комиссии Пермского края» словами «распоряжением губернатора Пермского края от 28 декабря 2017 г. № 319-р «О создании антинаркотической комиссии в Пермском крае».

2. Внести в составы антинаркотической комиссии города Перми (по должностям), утвержденные постановлением администрации города Перми от 18 октября 2013 г. № 875 «О создании антинаркотической комиссии города Перми» (в ред. от 28.02.2017 № 136, от 09.04.2019 № 81-П, от 31.10.2019 № 830, от 20.05.2020 № 442), следующие изменения:

2.1. дополнить основной состав в качестве члена комиссии позицией следующего содержания:

«- начальник департамента социальной политики администрации города Перми»;

2.2. в резервном составе:

2.2.1. позицию:

«- заместитель начальника департамента-начальник управления общего и дополнительного образования детей департамента образования администрации города Перми»

изложить в следующей редакции:

«- начальник управления воспитания и социализации департамента образования администрации города Перми»;

2.2.2. позицию:

«- заместитель председателя комитета-начальник отдела планирования и развития комитета по физической культуре и спорту администрации города Перми»

изложить в следующей редакции:

«- заместитель председателя комитета-начальник отдела развития физической культуры и спорта комитета по физической культуре и спорту администрации города Перми»;

2.2.3. позицию:

«- заведующий кабинетом профилактики наркологических расстройств государственного бюджетного учреждения здравоохранения Пермского края «Пермский краевой клинический наркологический диспансер» (по согласованию)»

изложить в следующей редакции:

«- заместитель главного врача по клиничко-экспертной работе государственного бюджетного учреждения здравоохранения Пермского края «Пермский краевой клинический наркологический диспансер» (по согласованию)»;

2.2.4. позицию:

«- главный специалист юридического сектора департамента общественной безопасности администрации города Перми»

исключить;

2.2.5. дополнить в качестве члена комиссии позицией следующего содержания:

«- заместитель начальника департамента социальной политики администрации города Перми».

3. Настоящее постановление вступает в силу со дня официального опубликования в печатном средстве массовой информации «Официальный бюллетень органов местного самоуправления муниципального образования город Пермь».

4. Управлению по общим вопросам администрации города Перми обеспечить опубликование настоящего постановления в печатном средстве массовой информации «Официальный бюллетень органов местного самоуправления муниципального образования город Пермь».

5. Информационно-аналитическому управлению администрации города Перми обеспечить опубликование (обнародование) настоящего постановления на официальном сайте муниципального образования город Пермь в информационно-телекоммуникационной сети Интернет.

6. Контроль за исполнением настоящего постановления возложить на исполняющего обязанности заместителя главы администрации города Перми-начальника управления по вопросам общественного самоуправления и межнациональным отношениям администрации города Перми Молоковских А.В.

Глава города Перми

А.Н. Дёмкин



АДМИНИСТРАЦИЯ ГОРОДА ПЕРМИ ПОСТАНОВЛЕНИЕ

17.03.2022

№ 183

О внесении изменений в Положение о системе оплаты труда работников муниципального казенного учреждения «Центр бухгалтерского учета и отчетности в сфере культуры и молодежной политики» города Перми, утвержденное постановлением администрации города Перми от 18.03.2019 № 164

В соответствии со статьей 144 Трудового кодекса Российской Федерации, Федеральным законом от 06 октября 2003 г. № 131-ФЗ «Об общих принципах организации местного самоуправления в Российской Федерации», Уставом города Перми, решением Пермской городской Думы от 22 сентября 2009 г. № 209 «Об утверждении Положения об оплате труда работников муниципальных учреждений города Перми» администрация города Перми ПОСТАНОВЛЯЕТ:

1. Внести в Положение о системе оплаты труда работников муниципального казенного учреждения «Центр бухгалтерского учета и отчетности в сфере культуры и молодежной политики» города Перми, утвержденное постановлением администрации города Перми от 18 марта 2019 г. № 164 (в ред. от 08.07.2019 № 367, от 05.11.2019 № 854, от 30.12.2020 № 1356, от 19.03.2021 № 177, от 01.10.2021 № 785), следующие изменения:

1.1. пункт 2.4.1.3 дополнить абзацем следующего содержания:

«Директор Учреждения вправе установить размер соответствующей премии с учетом качества, сложности и интенсивности выполняемых поручений. Решение директора Учреждения о назначении соответствующей премии оформляется приказом.»;

1.2. пункт 3.5 дополнить абзацем следующего содержания:

«Работодатель вправе установить размер соответствующей премии с учетом качества, сложности и интенсивности выполняемых поручений. Решение работодателя о назначении соответствующей премии оформляется приказом.»;

1.3. приложение 1 изложить в редакции согласно приложению к настоящему постановлению.

2. Настоящее постановление вступает в силу со дня официального опубликования в печатном средстве массовой информации «Официальный бюллетень органов местного самоуправления муниципального образования город Пермь», за исключением пункта 1.3 настоящего постановления, который вступает в силу с 01 октября 2022 г.

3. Управлению по общим вопросам администрации города Перми обеспечить опубликование настоящего постановления в печатном средстве массовой информации «Официальный бюллетень органов местного самоуправления муниципального образования город Пермь».

4. Информационно-аналитическому управлению администрации города Перми обеспечить опубликование (обнародование) настоящего постановления на официальном сайте муниципального образования город Пермь в информационно-телекоммуникационной сети Интернет.

5. Контроль за исполнением настоящего постановления возложить на заместителя главы администрации города Перми Грибанова А.А.

Глава города Перми

А.Н. Дёмкин

Приложение
к постановлению администрации
города Перми
от 17.03.2022 № 183

Таблица 1

РАЗМЕРЫ
должностных окладов работников муниципального казенного учреждения
«Центр бухгалтерского учета и отчетности в сфере культуры и молодежной политики»
города Перми, занимающих должности, включенные в профессиональные квалификационные
группы общеотраслевых должностей руководителей, специалистов и служащих

№	Квалификационные уровни	Наименование должности	Должностной оклад, руб.*
1	Профессиональная квалификационная группа «Общеотраслевые должности служащих второго уровня»		
1.1	1-й квалификационный уровень	секретарь руководителя	7 320
2	Профессиональная квалификационная группа «Общеотраслевые должности служащих третьего уровня»		
2.1	1-й квалификационный уровень	бухгалтер, экономист, программист, юристконсульт, специалист по кадрам	7 500
2.2	2-й квалификационный уровень	бухгалтер II категории, экономист II категории, программист II категории, юристконсульт II категории	10 221
2.3	3-й квалификационный уровень	бухгалтер I категории, экономист I категории, программист I категории, юристконсульт I категории	11 105
2.4	4-й квалификационный уровень	ведущий бухгалтер, ведущий экономист, ведущий программист, ведущий юристконсульт, ведущий специалист по кадрам	12 421
2.5	5-й квалификационный уровень	заместитель главного бухгалтера	14 826
3	Профессиональная квалификационная группа «Общеотраслевые должности служащих четвертого уровня»		
3.1	1-й квалификационный уровень	начальник отдела	16 529

* С учетом индексации должностных окладов на 4 % с 01 октября 2022 г.

Таблица 2

РАЗМЕРЫ
должностных окладов работников муниципального казенного учреждения
«Центр бухгалтерского учета и отчетности в сфере культуры и молодежной политики» города Перми,
занимающих должности, не включенные в профессиональные квалификационные группы

№	Наименование должности	Должностной оклад, руб. *
1	Специалист по закупкам	11 991
2	Заместитель начальника отдела, начальник сектора в составе отдела, контрактный управляющий	14 826
3	Руководитель территориального подразделения, начальник управления	16 762

 * С учетом индексации должностных окладов на 4 % с 01 октября 2022 г.

Таблица 3

РАЗМЕРЫ
должностных окладов директора Учреждения, заместителя
директора, главного бухгалтера муниципального казенного учреждения «Центр бухгалтерского учета и
отчетности в сфере культуры и молодежной политики» города Перми

№	Наименование должности	Должностной оклад, руб. *
1	Директор	22 290
2	Заместитель директора, главный бухгалтер	17 024

 * С учетом индексации должностных окладов на 4 % с 01 октября 2022 г.



АДМИНИСТРАЦИЯ ГОРОДА ПЕРМИ
ПОСТАНОВЛЕНИЕ

17.03.2022

№ 184

О признании утратившим силу постановления администрации
города Перми от 08.05.2019 № 161-П «Об утверждении Положения
о Единой дежурно-диспетчерской службе города Перми»

В целях актуализации правовой базы администрации города Перми администрация города Перми **ПОСТАНОВЛЯЕТ:**

1. Признать утратившим силу постановление администрации города Перми от 08 мая 2019 г. № 161-П «Об утверждении Положения о Единой дежурно-диспетчерской службе города Перми».

2. Настоящее постановление вступает в силу со дня официального опубликования в печатном средстве массовой информации «Официальный бюллетень органов местного самоуправления муниципального образования город Пермь».

3. Управлению по общим вопросам администрации города Перми обеспечить опубликование настоящего постановления в печатном средстве массовой информации «Официальный бюллетень органов местного самоуправления муниципального образования город Пермь».

4. Информационно-аналитическому управлению администрации города Перми обеспечить опубликование (обнародование) настоящего постановления на официальном сайте муниципального образования город Пермь в информационно-телекоммуникационной сети Интернет.

5. Контроль за исполнением настоящего постановления возложить на исполняющего обязанности заместителя главы администрации города Перми-начальника управления по вопросам общественного самоуправления и межнациональным отношениям администрации города Перми Молоковских А.В.

Глава города Перми

А.Н. Дёмкин



АДМИНИСТРАЦИЯ ГОРОДА ПЕРМИ ПОСТАНОВЛЕНИЕ

18.03.2022

№ 185

О внесении изменений в Положение о системе оплаты труда работников муниципального учреждения в сфере экологии и природопользования, утвержденное постановлением администрации города Перми от 17.05.2021 № 352 «Об утверждении Положения о системе оплаты труда работников муниципального учреждения в сфере экологии и природопользования и о признании утратившими силу отдельных правовых актов администрации города Перми»

В соответствии с Трудовым кодексом Российской Федерации, Федеральным законом от 06 октября 2003 г. № 131-ФЗ «Об общих принципах организации местного самоуправления в Российской Федерации», Уставом города Перми, решением Пермской городской Думы от 22 сентября 2009 г. № 209 «Об утверждении Положения об оплате труда работников муниципальных учреждений города Перми» администрация города Перми ПОСТАНОВЛЯЕТ:

1. Внести в Положение о системе оплаты труда работников муниципального учреждения в сфере экологии и природопользования, утвержденное постановлением администрации города Перми от 17 мая 2021 г. № 352 «Об утверждении Положения о системе оплаты труда работников муниципального учреждения в сфере экологии и природопользования и о признании утратившими силу отдельных правовых актов администрации города Перми» (в ред. от 12.10.2021 № 844), следующие изменения:

1.1. пункт 2.4.1.3 дополнить абзацем следующего содержания:

«Директор Учреждения вправе установить размер соответствующей премии с учетом качества, сложности и интенсивности выполняемых поручений. Решение директора Учреждения о назначении соответствующей премии оформляется приказом;»;

1.2. дополнить пунктом 2.4.1.5 следующего содержания:

«2.4.1.5. ежемесячная надбавка за сложный и напряженный режим работы в размере от 5 до 20 % от должностного оклада для муниципального казенного учреждения «Пермское городское лесничество».

Ежемесячная надбавка за сложный и напряженный режим работы устанавливается в зависимости от особых условий работы и напряженности труда.»;

1.3. пункт 3.5 дополнить абзацем следующего содержания:

«Работодатель вправе установить размер соответствующей премии с учетом качества, сложности и интенсивности выполняемых поручений. Решение работодателя о назначении соответствующей премии оформляется приказом.»;

1.4. пункт 4.1.2 после абзаца восьмого дополнить абзацем следующего содержания:

«День работников сельского хозяйства и перерабатывающей промышленности» – для работников муниципального казенного учреждения «Городское зеленое строительство» (далее – МКУ «Горзеленстрой»);»;

1.5. пункт 5.2 изложить в следующей редакции:

«5.2. При формировании фонда оплаты труда Учреждения предусматриваются средства на следующие выплаты Сотрудникам (в расчете на год):

5.2.1. МКУ «СОЖВ»:

должностных окладов – в размере 12 окладов;

выплаты компенсационного характера – в размере 0,50 оклада;

выплаты стимулирующего характера – в размере 13,275 оклада, в том числе премиальных выплат по итогам работы – в размере 10,875 оклада;

выплаты социального характера – в размере 2 окладов.

5.2.2. МКУ «ПермГорЛес»:

должностных окладов – в размере 12 окладов;

выплаты компенсационного характера – в размере 0,36 оклада;

выплаты стимулирующего характера – в размере 21,90 оклада, в том числе премиальных выплат по итогам работы – в размере 17,10 оклада;

выплаты социального характера – в размере 2 окладов.

5.2.3. МКУ «Горзеленстрой»:

должностных окладов – в размере 12 окладов;

выплаты компенсационного характера – в размере 0,50 оклада;

выплаты стимулирующего характера – в размере 13,86 оклада, в том числе премиальных выплат по итогам работы – в размере 11,46 оклада;

выплаты социального характера – в размере 2 окладов.

Директор Учреждения имеет право перераспределять средства фонда заработной платы между должностями, а также между выплатами компенсационного и стимулирующего характера внутри Учреждения на основании локального нормативного акта работодателя в пределах средств, установленных настоящим пунктом.

Учредитель имеет право перераспределять средства фонда заработной платы между выплатами компенсационного и стимулирующего характера по директору Учреждения на основании локального нормативного акта работодателя в пределах средств, установленных настоящим пунктом.»;

1.6. в приложении:

1.6.1. в таблице 1:

1.6.1.1. строку 4.1 изложить в следующей редакции:

4.1	1-й квалификационный уровень	инженер по охране труда; инженер по охране окружающей среды (эколог); инженер-сметчик; специалист по работе с общественностью;	9 408
-----	------------------------------	--	-------

1.6.1.2. дополнить разделом следующего содержания:

**«Муниципальное казенное учреждение
«Городское зеленое строительство»**

1	Квалификационные уровни	Наименование должности, профессии	Должностной оклад, руб.
1	Профессиональная квалификационная группа «Общепрофессиональные профессии рабочих первого уровня»		
1.1	1-й квалификационный уровень	уборщик служебных помещений	6 274
2	Профессиональная квалификационная группа «Общепрофессиональные должности служащих третьего уровня»		
2.1	1-й квалификационный уровень	документовед	9 408
2.2	4-й квалификационный уровень	ведущий экономист	11 918
2.3	5-й квалификационный уровень	главный специалист	14 098
3	Профессиональная квалификационная группа «Общепрофессиональные должности служащих четвертого уровня»		
3.1	1-й квалификационный уровень	начальник отдела	15 682

1.6.2. таблицу 3 дополнить разделом следующего содержания:

**«Муниципальное казенное учреждение
«Городское зеленое строительство»**

№	Наименование должности	Должностной оклад, руб.
1.1	директор	29 023
1.2	заместитель директора	25 395

2. Настоящее постановление вступает в силу со дня официального опубликования в печатном средстве массовой информации «Официальный бюллетень органов местного самоуправления муниципального образования город Пермь».

3. Управлению по общим вопросам администрации города Перми обеспечить опубликование настоящего постановления в печатном средстве массовой информации «Официальный бюллетень органов местного самоуправления муниципального образования город Пермь».

4. Информационно-аналитическому управлению администрации города Перми обеспечить опубликование (обнародование) настоящего постановления на официальном сайте муниципального образования город Пермь в информационно-телекоммуникационной сети Интернет.

5. Контроль за исполнением настоящего постановления возложить на заместителя главы администрации города Перми Агеева В.Г.

Глава города Перми

А.Н. Дёмкин



АДМИНИСТРАЦИЯ ГОРОДА ПЕРМИ ПОСТАНОВЛЕНИЕ

18.03.2022

№ 186

О внесении изменений в постановление администрации города Перми от 19.02.2016 № 117 «Об установлении расходного обязательства Пермского городского округа по вопросам организации и проведения мероприятий в сфере образования города Перми»

В соответствии с Бюджетным кодексом Российской Федерации, в целях актуализации нормативной правовой базы администрации города Перми администрация города Перми ПОСТАНОВЛЯЕТ:

1. Внести в постановление администрации города Перми от 19 февраля 2016 г. № 117 «Об установлении расходного обязательства Пермского городского округа по вопросам организации и проведения мероприятий в сфере образования города Перми» (в ред. от 20.10.2016 № 922, от 07.04.2017 № 260, от 09.08.2017 № 609, от 18.10.2017 № 858, от 23.01.2018 № 43, от 15.05.2018 № 294, от 07.06.2018 № 365, от 31.01.2019 № 51, от 02.04.2019 № 60-П, от 05.07.2019 № 363, от 09.10.2019 № 656, от 13.11.2019 № 897, от 04.06.2020 № 496, от 06.10.2020 № 927, от 14.12.2020 № 1259, от 30.09.2021 № 777, от 11.11.2021 № 1000) следующие изменения:

1.1. в пункте 2.1:

1.1.1. абзац второй изложить в следующей редакции:

«организация и проведение робототехнического форума дошкольных образовательных учреждений, подведомственных департаменту образования администрации города Перми, «ИКаРенок» на муниципальном уровне;»;

1.1.2. абзац восьмой изложить в следующей редакции:

«проведение аттестации руководителей муниципальных образовательных учреждений, подведомственных департаменту образования администрации города Перми;»;

1.2. в пункте 2.2:

1.2.1. абзацы третий, четвертый изложить в следующей редакции:

«разработка и реализация Программы развития системы дошкольного образования города Перми; организация и проведение Открытого форума лидеров дошкольного образования «Лидеры перемен»;»;

1.2.2. абзац пятый признать утратившим силу;

1.2.3. абзац седьмой признать утратившим силу;

1.2.4. абзац одиннадцатый изложить в следующей редакции:

«экспертиза программ развития образовательных учреждений, подведомственных департаменту образования администрации города Перми;»;

1.2.5. абзац девятнадцатый изложить в следующей редакции:

«реализация мероприятий проекта «Наставничество как элемент формирования квалифицированных кадров»;»;

1.2.6. абзац двадцатый изложить в следующей редакции:

«разработка и реализация проекта «МедиаАкселератор для педагога»;»;

1.2.7. абзац двадцать первый изложить в следующей редакции:

«реализация мероприятий в рамках приоритетного направления «Кадровый резерв системы образования города Перми»;»;

1.2.8. дополнить абзацами следующего содержания:

«организация и проведение метапредметной олимпиады учащихся, получающих услугу углубленного изучения предметов в системе сетевого взаимодействия кластеров;

разработка концепции «Школа доброжелательных отношений» и реализация мероприятий в рамках концепции; реализация мероприятий программы «Сетевая модель преемственности дошкольных учреждений и начальной школы города Перми»;

организация и проведение Большого Открытого методического марафона.»;

1.3. дополнить пунктом 3¹ следующего содержания:

«3¹. Установить, что расчет объема финансового обеспечения на исполнение расходного обязательства, установленного пунктом 1 настоящего постановления, по направлениям расходов, указанным в пунктах 2.1, 2.2 настоящего постановления, определяется плановым методом.»;

1.4. дополнить пунктом 4¹ следующего содержания:

«4¹. Определить департамент образования администрации города Перми главным распорядителем бюджетных средств города Перми и уполномоченным органом администрации города Перми при предоставлении субсидий на иные цели на отраслевые мероприятия для детей дошкольного и школьного возраста и работников отрасли образования и на проведение мероприятий в области инновационного развития системы образования.».

2. Внести в перечень мероприятий в сфере образования города Перми на 2022 год и плановый период 2023 и 2024 годов, утвержденный постановлением администрации города Перми от 19 февраля 2016 г. № 117 «Об установлении расходного обязательства Пермского городского округа по вопросам организации и проведения мероприятий в сфере образования города Перми» (в ред. от 20.10.2016 № 922, от 07.04.2017 № 260, от 09.08.2017 № 609, от 18.10.2017 № 858, от 23.01.2018 № 43, от 15.05.2018 № 294, от 07.06.2018 № 365, от 31.01.2019 № 51, от 02.04.2019 № 60-П, от 05.07.2019 № 363, от 09.10.2019 № 656, от 13.11.2019 № 897, от 04.06.2020 № 496, от 06.10.2020 № 927, от 14.12.2020 № 1259, от 30.09.2021 № 777, от 11.11.2021 № 1000), следующие изменения:

2.1. строку 1.1 изложить в следующей редакции:

1.1	организация и проведение робототехнического форума дошкольных образовательных учреждений, подведомственных департаменту образования администрации города Перми, «ИКаРенок» на муниципальном уровне	количество участников – детей дошкольного возраста и работников отрасли (не менее)	50	50,0	50,0	50,0
-----	--	--	----	------	------	------

2.2. строку 1.7 изложить в следующей редакции:

1.7	проведение аттестации руководителей муниципальных образовательных учреждений, подведомственных департаменту образования администрации города Перми	количество руководителей, прошедших процедуру аттестации (не менее)	38	100,0	100,0	100,0
-----	--	---	----	-------	-------	-------

2.3. строку 2 изложить в следующей редакции:

2	Мероприятия в сфере образования города Перми в области инновационного развития системы образования, всего, в том числе:	21 161,120	6 650,800	6 650,800
---	---	------------	-----------	-----------

2.4. строки 2.2, 2.3 изложить в следующей редакции:

2.2	разработка и реализация Программы развития системы дошкольного образования города Перми	разработанная Программа развития	1	220,0	220,0	220,0
		количество проведенных семинаров (не менее)	4			
2.3	организация и проведение Открытого форума лидеров дошкольного образования «Лидеры перемен»	количество участников – работников отрасли (не менее)	200	550,0	550,0	550,0

2.5. строку 2.4 признать утратившей силу;

2.6. строку 2.6 признать утратившей силу;

2.7. строки 2.7-2.11 изложить в следующей редакции:

2.7	организация и проведение мероприятий в рамках приоритетного направления «Золотой резерв»	количество проведенных мероприятий (не менее)	5	820,0	820,0	820,0
-----	--	---	---	-------	-------	-------

2.8	реализация мероприятий в рамках приоритетного направления «Формирование готовности к профессиональному самоопределению»	количество проведенных мониторингов (не менее)	2	200,8	200,8	200,8
2.9	реализация мероприятий в рамках приоритетного направления «Цифровая трансформация»	количество участников – детей школьного возраста (не менее)	4 500	500,0	500,0	500,0
2.10	экспертиза программ развития образовательных учреждений, подведомственных департаменту образования администрации города Перми	количество экспертных заключений (не менее)	20	50,0	50,0	50,0
2.11	PR-сопровождение мероприятий отрасли «Образование»	количество публикаций о мероприятиях (не менее)	100	600,0	600,0	600,0

2.8. строку 2.14 изложить в следующей редакции:

2.14	организация и проведение мероприятия в рамках приоритетного направления «Социальное благополучие»	количество участников – детей школьного возраста и работников отрасли (не менее)	1 000	880,0	880,0	880,0
		количество мероприятий (не менее)	8			
		разработанные методические рекомендации	1			

2.9. строки 2.17-2.20 изложить в следующей редакции:

2.17	модернизация и техническое сопровождение платформы «Индивидуальный образовательный маршрут» в системе Личного кабинета педагога	модернизированная платформа	1	20,0	20,0	20,0
2.18	реализация мероприятий проекта «Наставничество как элемент формирования квалифицированных кадров»	количество проведенных мероприятий (не менее)	3	200,0	200,0	200,0
2.19	разработка и реализация проекта «МедиаАкселератор для педагога»	разработанный проект	1	200,0	200,0	200,0
		количество проведенных мероприятий (не менее)	3			
2.20	реализация мероприятий в рамках приоритетного направления «Кадровый резерв системы образования города Перми»	количество образовательных учреждений (не менее)	60	500,0	500,0	500,0

2.10. после строки 2.21 дополнить строками следующего содержания:

2.22	организация и проведение метапредметной олимпиады учащихся, получающих услугу углубленного изучения предметов в системе сетевого взаимодействия кластеров	количество учащихся – участников метапредметной олимпиады (не менее)	50	100,000	100,000	100,000
------	---	--	----	---------	---------	---------

2.23	разработка концепции «Школа доброжелательных отношений» и реализация мероприятий в рамках концепции	разработанная концепция	1	1 578,320	0,000	0,000
		разработанные методические материалы	2			
		количество программ семинаров (не менее)	2			
		количество групповых проектных тренингов (не менее)	14			
		количество экспертных заключений (не менее)	7			
		количество муниципальных общеобразовательных учреждений, участвующих в реализации концепции (не менее)	7			
		количество типов сборников печатных материалов (не менее)	2			
		количество участников – работников отрасли (не менее)	1 000			
2.24.1	организация и проведение расширенных семинаров для административных команд и педагогических работников в рамках программы «Сетевая модель преемственности дошкольных учреждений и начальной школы города Перми»	количество проведенных расширенных семинаров (не менее)	40	2 715,700	0,000	0,000
		количество разработанных программ расширенных семинаров (не менее)	5			
		количество участников расширенных семинаров – работников отрасли (не менее)	1 000			
2.24.2	организация и проведение исследования инновационных ресурсов образовательных учреждений города Перми, участвующих в реализации программы «Сетевая модель преемственности дошкольных учреждений и начальной школы города Перми»	количество участников – работников отрасли (не менее)	1 000	1 600,000	0,000	0,000
		количество проведенных исследований (не менее)	9			
		количество разработанных материалов (не менее)	9			
2.24.3	организация и проведение проектных онлайн-семинаров в рамках программы «Сетевая модель преемственности дошкольных учреждений и начальной школы города Перми»	количество проведенных онлайн-семинаров (не менее)	81	3 916,300	0,000	0,000
		количество разработанных программ (не менее)	9			
		количество участников – работников отрасли (не менее)	1 000			

2.24.4	разработка модели организации и проведения инновационных практик сочетания коротких программ в системе дополнительного образования с программами начального основного образования	разработанная модель	1	1 900,000	0,000	0,000
		количество разработанных инновационных практик (не менее)	15			
		количество положительных экспертных заключений (не менее)	15			
2.24.5	проведение экспертизы программно-методических материалов, разработанных участниками программы «Сетевая модель преемственности дошкольных учреждений и начальной школы города Перми»	количество положительных экспертных заключений (не менее)	30	990,000	0,000	0,000
2.24.6	разработка методических рекомендаций по работе с родителями в рамках реализации программы «Сетевая модель преемственности дошкольных учреждений и начальной школы города Перми»	разработанные методические рекомендации (не менее)	2	900,000	0,000	0,000
2.24.7	организация и проведение Открытого Всероссийского Форума «Детство равных возможностей»	количество участников – работников отрасли (не менее)	1 000	910,000	0,000	0,000
2.25	организация и проведение Большого Открытого методического марафона	количество участников – работников отрасли (не менее)	300	150,000	150,000	150,000

3. Настоящее постановление вступает в силу со дня официального опубликования в печатном средстве массовой информации «Официальный бюллетень органов местного самоуправления муниципального образования город Пермь».

4. Управлению по общим вопросам администрации города Перми обеспечить опубликование настоящего постановления в печатном средстве массовой информации «Официальный бюллетень органов местного самоуправления муниципального образования город Пермь».

5. Информационно-аналитическому управлению администрации города Перми обеспечить опубликование (обнародование) настоящего постановления на официальном сайте муниципального образования город Пермь в информационно-телекоммуникационной сети Интернет.

6. Контроль за исполнением настоящего постановления возложить на заместителя главы администрации города Перми Грибанова А.А.

Глава города Перми

А.Н. Дёмкин

ПРАВОВЫЕ АКТЫ ТЕРРИТОРИАЛЬНЫХ ОРГАНОВ АДМИНИСТРАЦИИ ГОРОДА ПЕРМИ



АДМИНИСТРАЦИЯ ГОРОДА ПЕРМИ

ГЛАВА АДМИНИСТРАЦИИ ИНДУСТРИАЛЬНОГО РАЙОНА

РАСПОРЯЖЕНИЕ

16.03.2022

№ 059-16-01-03-81

О проведении конкурса проектов территориальных общественных самоуправлений города Перми

В соответствии с решением Пермской городской Думы от 21 декабря 2021 г. № 306 «О бюджете города Перми на 2022 год и на плановый период 2023 и 2024 годов», постановлениями администрации города Перми от 16 июня 2014 г. № 402 «Об утверждении Порядка предоставления субсидий за счет средств бюджета города Перми на финансовое обеспечение затрат, связанных с реализацией проектов победителями конкурса проектов территориальных общественных самоуправлений города Перми», от 18 октября 2021 г. № 887 «Об утверждении муниципальной программы «Общественное согласие», с целью повышения эффективности деятельности территориальных общественных самоуправлений и популяризации наиболее успешного опыта практик территориальных общественных самоуправлений на территории Индустриального района города Перми:

1. Провести в 2022 году на территории Индустриального района города Перми конкурс проектов территориальных общественных самоуправлений города Перми (далее – Конкурс).
2. Создать конкурсную комиссию по проведению конкурса проектов территориальных общественных самоуправлений города Перми (далее – Конкурсная комиссия).
3. Утвердить прилагаемые:
 - 3.1. тематику и номинации Конкурса, объем финансирования проектов, направленных на решение отдельных вопросов местного значения в Индустриальном районе города Перми (далее – Проект) в номинации Конкурса, сроки реализации Проектов;
 - 3.2. состав Конкурсной комиссии.
4. Отделу по работе с общественностью администрации Индустриального района города Перми:
 - 4.1. обеспечить организацию и проведение Конкурса;
 - 4.2. организовать работу Конкурсной комиссии.
5. Сектору по работе с обращениями граждан и информированию населения администрации Индустриального района города Перми:
 - 5.1. обеспечить размещение информации о ходе и результатах Конкурса на официальном сайте администрации Индустриального района города Перми в сети Интернет, являющемся составной частью официального сайта муниципального образования город Пермь в информационно-телекоммуникационной сети Интернет (www.raion.gorodperm.ru);
 - 5.2. обеспечить направление настоящего распоряжения в информационно-аналитическое управление администрации города Перми для официального опубликования (обнародования) на официальном сайте муниципального образования город Пермь в информационно-телекоммуникационной сети Интернет.
6. Финансово-экономическому отделу администрации Индустриального района города Перми обеспечить размещение информации о ходе и результатах Конкурса на Едином портале бюджетной системы Российской Федерации в информационно-телекоммуникационной сети Интернет.
7. Структурным подразделениям администрации Индустриального района города Перми в рамках компетенции оказать содействие в проведении Конкурса.
8. Настоящее распоряжение вступает в силу со дня подписания.
9. Начальнику общего отдела администрации Индустриального района города Перми обеспечить направление настоящего распоряжения в управление по общим вопросам администрации города Перми для опубликования в печатном средстве массовой информации «Официальный бюллетень органов местного самоуправления муниципального образования город Пермь».

10. Контроль за исполнением настоящего распоряжения возложить на заместителя главы администрации Индустриального района города Перми Боровикова Е.А.

Д.В. Дробинин

УТВЕРЖДЕН
распоряжением главы администрации
Индустриального района города Перми
от 16.03.2022 № 059-16-01-03-81

СОСТАВ
конкурсной комиссии по проведению конкурса проектов территориальных
общественных самоуправлений города Перми

- Председатель:
Боровиков
Егор Андреевич - заместитель главы администрации Индустриального района города Перми
- Заместитель председателя:
Епанова
Ольга Леонидовна - начальник отдела по работе с общественностью администрации Индустриального района города Перми
- Секретарь:
Вишневская
Тамара Спартаковна - главный специалист отдела по работе с общественностью администрации Индустриального района города Перми
- Члены комиссии:
Захаров
Сергей Геннадьевич - депутат Пермской городской Думы по избирательному округу № 5 (по согласованию)
- Кадырова
Людмила Андреевна - председатель Территориального общественного самоуправления «Авиагородок» микрорайона Авиагородок Индустриального района города Перми (по согласованию)
- Кузнецов
Василий Владимирович - депутат Пермской городской Думы по избирательному округу № 7 (по согласованию)
- Малютин
Дмитрий Васильевич - депутат Пермской городской Думы по избирательному округу № 6 (по согласованию)
- Попова
Марина Николаевна - начальник юридического отдела администрации Индустриального района города Перми
- Радостева
Татьяна Сергеевна - начальник финансово-экономического отдела администрации Индустриального района города Перми
- Чашихин
Тимофей Владимирович - депутат Пермской городской Думы по избирательному округу № 1 (по согласованию)
- Шестакова
Наталия Александровна - начальник сектора по работе с обращениями граждан и информированию населения администрации Индустриального района города Перми
- Щёткина
Татьяна Алексеевна - заместитель председателя Пермской региональной общественной организации инвалидов «Поддержка президентских программ по делам инвалидов» (по согласованию)

УТВЕРЖДЕНЫ
распоряжением главы
администрации
Индустриального района города
Перми
от 16.03.2022 № 059-16-01-03-81

**НОМИНАЦИИ КОНКУРСА ПРОЕКТОВ ТЕРРИТОРИАЛЬНЫХ
ОБЩЕСТВЕННЫХ САМОУПРАВЛЕНИЙ ГОРОДА ПЕРМИ**

№	Номинация	Тематика	Сроки реализации проектов	Объем финансирования одного проекта (руб.)
1	2	3	4	5
1.	«Живи и здравствуй мой район!»	В этой номинации будут рассматриваться проекты по организации мероприятий к 50-летию Индустриального района города Перми (информационно-просветительские проекты, проекты, реализуемые в формате форумов, конкурсов и соревнований), проекты, направленные на повышение привлекательности Индустриального района, а также проекты, направленные на конструктивное сотрудничество среди ТОС в целях повышения эффективности деятельности и популяризации наиболее успешных практик.	до 20 ноября 2022 г.	до 66 000



АДМИНИСТРАЦИЯ ГОРОДА ПЕРМИ
ГЛАВА АДМИНИСТРАЦИИ
ИНДУСТРИАЛЬНОГО РАЙОНА
РАСПОРЯЖЕНИЕ

16.03.2022

№ 059-16-01-03-82

О проведении конкурса поддержки локальных инициатив социально ориентированных некоммерческих организаций города Перми

В соответствии с решением Пермской городской Думы от 21 декабря 2021 г. № 306 «О бюджете города Перми на 2022 год и на плановый период 2023 и 2024 годов», постановлениями администрации города Перми от 18 октября 2021 г. № 887 «Об утверждении муниципальной программы «Общественное согласие», от 11 июня 2020 г. № 512 «Об утверждении Порядка предоставления субсидий за счет средств бюджета города Перми на финансовое обеспечение затрат, связанных с реализацией проектов победителями конкурса поддержки локальных инициатив социально ориентированных некоммерческих организаций города Перми», с целью развития партнерских отношений между органами местного самоуправления города Перми и социально ориентированными некоммерческими организациями города Перми, творческой и гражданской активности населения на территории Индустриального района города Перми:

1. Провести в 2022 году на территории Индустриального района города Перми конкурс поддержки локальных инициатив социально ориентированных некоммерческих организаций города Перми (далее – Конкурс).
2. Создать конкурсную комиссию по проведению конкурса поддержки локальных инициатив социально ориентированных некоммерческих организаций города Перми (далее – Конкурсная комиссия).
3. Утвердить прилагаемые:
 - 3.1. тематику и номинацию Конкурса, объем финансирования проектов, направленных на решение отдельных вопросов местного значения в Индустриальном районе города Перми (далее – Проект) в номинации Конкурса, сроки реализации Проектов;
 - 3.2. состав Конкурсной комиссии.
4. Отделу по работе с общественностью администрации Индустриального района города Перми:
 - 4.1. обеспечить организацию и проведение Конкурса;
 - 4.2. организовать работу Конкурсной комиссии.
5. Сектору по работе с обращениями граждан и информированию населения администрации Индустриального района города Перми:
 - 5.1. обеспечить размещение информации о ходе и результатах Конкурса на официальном сайте администрации Индустриального района города Перми в сети Интернет, являющемся составной частью официального сайта муниципального образования город Пермь в информационно-телекоммуникационной сети Интернет (www.raion.gorodperm.ru);
 - 5.2. обеспечить направление настоящего распоряжения в информационно-аналитическое управление администрации города Перми для официального опубликования (обнародования) на официальном сайте муниципального образования город Пермь в информационно-телекоммуникационной сети Интернет.
6. Финансово-экономическому отделу администрации Индустриального района города Перми обеспечить размещение информации о ходе и результатах Конкурса на Едином портале бюджетной системы Российской Федерации в информационно-телекоммуникационной сети Интернет.
7. Структурным подразделениям администрации Индустриального района города Перми в рамках компетенции оказать содействие в проведении Конкурса.
8. Настоящее распоряжение вступает в силу со дня подписания.
9. Начальнику общего отдела администрации Индустриального района города Перми обеспечить направление настоящего распоряжения в управление по общим вопросам администрации города Перми для опубликования в печатном средстве массовой информации «Официальный бюллетень органов местного самоуправления муниципального образования город Пермь».
10. Контроль за исполнением настоящего распоряжения возложить на заместителя главы администрации Индустриального района города Перми Боровикова Е.А.

Д.В. Дробинин

УТВЕРЖДЕН
распоряжением главы администрации
Индустриального района города Перми
от 16.03.2022 № 059-16-01-03-82

СОСТАВ
конкурсной комиссии по проведению конкурса поддержки локальных инициатив
социально ориентированных некоммерческих организаций города Перми

- Председатель:
Боровиков Егор Андреевич - заместитель главы администрации Индустриального района города Перми
- Заместитель председателя:
Епанова Ольга Леонидовна - начальник отдела по работе с общественностью администрации Индустриального района города Перми
- Секретарь:
Вишневская Тамара Спартаковна - главный специалист отдела по работе с общественностью администрации Индустриального района города Перми
- Члены комиссии:
Захаров Сергей Геннадьевич - депутат Пермской городской Думы по избирательному округу № 5 (по согласованию)
- Кадырова Людмила Андреевна - председатель Территориального общественного самоуправления «Авиагородок» микрорайона Авиагородок Индустриального района города Перми (по согласованию)
- Кузнецов Василий Владимирович - депутат Пермской городской Думы по избирательному округу № 7 (по согласованию)
- Малютин Дмитрий Васильевич - депутат Пермской городской Думы по избирательному округу № 6 (по согласованию)
- Попова Марина Николаевна - начальник юридического отдела администрации Индустриального района города Перми
- Радостева Татьяна Сергеевна - начальник финансово-экономического отдела администрации Индустриального района города Перми
- Чащихин Тимофей Владимирович - депутат Пермской городской Думы по избирательному округу № 1 (по согласованию)
- Шестакова Наталия Александровна - начальник сектора по работе с обращениями граждан и информированию населения администрации Индустриального района города Перми
- Щёткина Татьяна Алексеевна - заместитель председателя Пермской региональной общественной организации инвалидов «Поддержка президентских программ по делам инвалидов» (по согласованию)

УТВЕРЖДЕНЫ
распоряжением главы администрации
Индустриального района города Перми
от 16.03.2022 № 059-16-01-03-82

**НОМИНАЦИИ КОНКУРСА ПОДДЕРЖКИ ЛОКАЛЬНЫХ ИНИЦИАТИВ
СОЦИАЛЬНО ОРИЕНТИРОВАННЫХ НЕКОММЕРЧЕСКИХ ОРГАНИЗАЦИЙ ГОРОДА ПЕРМИ**

№	Номинация	Тематика	Сроки реализации проектов	Объем финансирования одного проекта (руб.)
1	2	3	4	5
1.	Общественные инициативы	<p>Поддержка и популяризация инициатив в следующих сферах:</p> <ul style="list-style-type: none"> • мероприятия в честь 50-летнего юбилея Индустриального района города Перми; • повышение привлекательности Индустриального района, развитие комфортной городской среды (улучшение санитарного, экологического и эстетического состояния территории района); • решение социально значимых проблем в районе (пропаганда здорового образа жизни; работа с детьми и молодежью в области физического и интеллектуального развития; сохранение культурного и исторического достояния, увековечивание памяти героев и участников Великой Отечественной войны, работа с ветеранами; просветительская работа с населением; активизация гражданской активности населения и добровольческой (волонтерской) деятельности); 	до 20 ноября 2022 г.	до 32 000



АДМИНИСТРАЦИЯ ГОРОДА ПЕРМИ

ГЛАВА АДМИНИСТРАЦИИ ДЗЕРЖИНСКОГО РАЙОНА

РАСПОРЯЖЕНИЕ

17.03.2022

№ 059-07-01-05-85

О проведении конкурса поддержки локальных инициатив социально ориентированных некоммерческих организаций города Перми

В соответствии с решением Пермской городской Думы от 21 декабря 2021 г. № 306 «О бюджете города Перми на 2022 год и на плановый период 2023 и 2024 годов», постановлениями администрации города Перми от 11 июня 2020 г. № 512 «Об утверждении Порядка предоставления субсидий за счет средств бюджета города Перми на финансовое обеспечение затрат, связанных с реализацией проектов победителями конкурса поддержки локальных инициатив социально ориентированных некоммерческих организаций города Перми», от 18 октября 2021 г. № 887 «Об утверждении муниципальной программы «Общественное согласие», с целью развития партнерских отношений между органами местного самоуправления города Перми и социально ориентированными некоммерческими организациями, творческой и гражданской активности населения на территории Дзержинского района города Перми:

1. Провести до 20 апреля 2022 года на территории Дзержинского района города Перми конкурс поддержки локальных инициатив социально ориентированных некоммерческих организаций города Перми (далее – Конкурс).
2. Создать конкурсную комиссию по проведению конкурса поддержки локальных инициатив социально ориентированных некоммерческих организаций города Перми (далее – Конкурсная комиссия).
3. Утвердить прилагаемые:
 - 3.1. тематику и номинации Конкурса, объем финансирования проектов, направленных на решение отдельных вопросов местного значения в Дзержинском районе города Перми (далее – Проект) в номинациях Конкурса, сроки реализации Проектов;
 - 3.2. состав Конкурсной комиссии.
4. Отделу по работе с общественностью администрации Дзержинского района города Перми:
 - 4.1. обеспечить организацию и проведение Конкурса;
 - 4.2. организовать работу Конкурсной комиссии;
 - 4.3. обеспечить размещение информации о ходе и результатах Конкурса на Едином портале бюджетной системы Российской Федерации в информационно-телекоммуникационной сети Интернет, на официальном сайте администрации Дзержинского района города Перми в сети Интернет, являющемся составной частью официального сайта муниципального образования город Пермь в информационно-телекоммуникационной сети Интернет (www.raion.gorodperm.ru).
5. Настоящее распоряжение вступает в силу со дня подписания.
6. Общему отделу администрации Дзержинского района города Перми направить настоящее распоряжение:
 - 6.1. в управление по общим вопросам администрации города Перми для обеспечения опубликования в печатном средстве массовой информации «Официальный бюллетень органов местного самоуправления муниципального образования город Пермь»;
 - 6.2. в информационно-аналитическое управление администрации города Перми для опубликования (обнародования) на официальном сайте муниципального образования город Пермь в информационно-телекоммуникационной сети Интернет.
7. Контроль за исполнением настоящего распоряжения возложить на заместителя главы администрации Дзержинского района города Перми **Вотинову Е.В.**

А.А. Стяжкин

УТВЕРЖДЕНЫ
распоряжением главы администрации Дзержинского
района города Перми
от 17.03.2022 № 059-07-01-05-85

**ТЕМАТИКА И НОМИНАЦИИ КОНКУРСА ПОДДЕРЖКИ ЛОКАЛЬНЫХ ИНИЦИАТИВ
СОЦИАЛЬНО ОРИЕНТИРОВАННЫХ НЕКОММЕРЧЕСКИХ ОРГАНИЗАЦИЙ ГОРОДА ПЕРМИ**

№	Номинация	Тематика	Сроки реализации проектов	Объем финансирования одного проекта (руб.)
1	2	3	4	5
1	«Общественные инициативы»	Принимаются проекты, направленные на сохранение культурного и исторического достояния, работу с детьми и молодежью в области физического и интеллектуального развития, активизацию общественной деятельности и развитие гражданского общества, взаимодействие между социально ориентированными некоммерческими организациями и территориальными органами местного самоуправления.	до 25 ноября 2022 г.	до 32 000,00

УТВЕРЖДЕН
распоряжением главы администрации
Дзержинского района города Перми
от 17.03.2022 № 059-07-01-05-85

СОСТАВ
конкурсной комиссии по проведению конкурса поддержки локальных инициатив
социально ориентированных некоммерческих организаций города Перми

Председатель:

Вотина
Екатерина Викторовна - заместитель главы администрации Дзержинского района города
Перми

Заместитель председателя:

Шадрина
Анжелика Олеговна - начальник отдела по работе с общественностью администрации
Дзержинского района города Перми

Секретарь:

Лозинская
Алиса Андреевна - главный специалист отдела по работе с общественностью
администрации Дзержинского района города Перми

Члены комиссии:

Беспутина
Людмила Георгиевна - начальник отдела по культуре, спорту и молодежной политике
администрации Дзержинского района города Перми

Брылев
Максим Сергеевич - консультант отдела по работе с общественными организациями
управления по вопросам общественного самоуправления и
международным отношениям администрации города Перми

Королева Светлана Владиславовна - директор автономной некоммерческой организации
«Ресурсный центр некоммерческих организаций
Пермского края «Нужные люди» (по согласованию)

Плотников
Владимир Иванович - депутат Пермской городской Думы
(по согласованию)

Сирина
Юлия Валерьевна - начальник организационного отдела администрации
Дзержинского района города Перми

Спиридонов
Максим Александрович - депутат Пермской городской Думы
(по согласованию)

Черепанов
Михаил Юрьевич - депутат Пермской городской Думы
(по согласованию)

РАЗДЕЛ ВТОРОЙ ОФИЦИАЛЬНАЯ ИНФОРМАЦИЯ

ИЗМЕНЕНИЯ, которые вносятся в Правила землепользования и застройки города Перми, утвержденные решением Пермской городской Думы от 26 июня 2007 г. № 143

1. В статье 49:

1.1. изменить границы территории общего пользования - скверы, бульвары (ТОП-1), подзоны Ж-1 (П 2,22), территориальных зон многоэтажной и среднеэтажной жилой застройки (Ж-1), учреждений здравоохранения (ЦС-1), деловой, обслуживающей и производственной активности при транспортных узлах (Ц-3) путем включения в границы территориальной зоны учреждений здравоохранения (ЦС-1) земельного участка с кадастровым номером 59:01:4410756:2, расположенного в Дзержинском районе города Перми.

Изменение границ в отношении земельного участка с кадастровым номером 59:01:4410756:2 в Дзержинском районе города Перми, изложить в редакции согласно приложению 1 к настоящим изменениям;

1.2. изменить границы территориальных зон учреждений здравоохранения (ЦС-1), деловой, обслуживающей и производственной активности при транспортных узлах (Ц-3) путем включения в границы территориальной зоны учреждений здравоохранения (ЦС-1) земельного участка с кадастровым номером 59:01:4410756:1, расположенного в Дзержинском районе города Перми.

Изменение границ в отношении земельного участка с кадастровым номером 59:01:4410756:1 в Дзержинском районе города Перми, изложить в редакции согласно приложению 1 к настоящим изменениям;

1.3. изменить границы территориальных зон многоэтажной и среднеэтажной жилой застройки (Ж-1) и подзон Ж-1 (П 2,22), Ж-1 (П 3,12) путем установления подзоны Ж-1 (П 3,12) в отношении территории, включающей земельные участки с кадастровыми номерами 59:01:4410752:917, 59:01:4410752:4/2, расположенные в Дзержинском районе города Перми.

Изменение границ в отношении территории, включающей земельные участки с кадастровыми номерами 59:01:4410752:917, 59:01:4410752:4/2 в Дзержинском районе города Перми, изложить в редакции согласно приложению 2 к настоящим изменениям;

1.3.1. изменить границы территориальных зон многоэтажной и среднеэтажной жилой застройки (Ж-1) и подзон Ж-1 (П 2,22), Ж-1 (П 3,12), Ж-1 (В 17 эт) путем установления подзон Ж-1 (П 3,12), Ж-1 (В 17 эт) в отношении территории, включающей земельные участки с кадастровыми номерами 59:01:4410752:7, 59:01:4410752:1036, 59:01:4410752:918, 59:01:4410752:13, расположенные в Дзержинском районе города Перми.

Изменение границ в отношении территории, включающей земельные участки с кадастровыми номерами 59:01:4410752:7, 59:01:4410752:1036, 59:01:4410752:918, 59:01:4410752:13 в Дзержинском районе города Перми, изложить в редакции согласно приложению 2 к настоящим изменениям;

1.3.2. изменить границы территориальных зон многоэтажной и среднеэтажной жилой застройки (Ж-1), деловой активности местного значения (Ц-2) и подзон Ж-1 (П 2,22), Ц-2 (П 3,12), Ц-2 (В 17 эт) путем установления территориальной зоны деловой активности местного значения (Ц-2) и подзон Ц-2 (П 3,12), Ц-2 (В 17 эт) в отношении территории, включающей земельные участки с кадастровыми номерами 59:01:4410980:4, 59:01:4410980:17, 59:01:4410980:20, расположенные в Дзержинском районе города Перми.

Изменение границ в отношении территории, включающей земельные участки с кадастровыми номерами 59:01:4410980:4, 59:01:4410980:17, 59:01:4410980:20 в Дзержинском районе города Перми, изложить в редакции согласно приложению 3 к настоящим изменениям;

1.3.3. изменить границы территориальных зон многоэтажной и среднеэтажной жилой застройки (Ж-1), деловой активности местного значения (Ц-2) и подзоны Ж-1 (П 2,22) путем установления территориальной зоны деловой активности местного значения (Ц-2) в отношении территории, включающей земельные участки с кадастровыми номерами 59:01:4410748:5, 59:01:4410748:9, расположенные в Дзержинском районе города Перми.

Изменение границ в отношении территории, включающей земельные участки с кадастровыми номерами 59:01:4410748:5, 59:01:4410748:9 в Дзержинском районе города Перми, изложить в редакции согласно приложению 4 к настоящим изменениям;

1.3.4. изменить границы территориальных зон многоэтажной и среднеэтажной жилой застройки (Ж-1), деловой активности местного значения (Ц-2) и подзоны Ц-2 (В 0 эт) путем установления территориальной зоны деловой активности местного значения (Ц-2) и подзоны Ц-2 (В 0 эт) в отношении территории, включающей земельные участки с кадастровыми номерами 59:01:4410747:4, 59:01:4410747:5, 59:01:4410747:6, расположенных в Дзержинском районе города Перми.

Изменение границ в отношении территории, включающей земельные участки с кадастровыми номерами 59:01:4410747:4, 59:01:4410747:5, 59:01:4410747:6 в Дзержинском районе города Перми, изложить в редакции согласно приложению 5 к настоящим изменениям;

1.3.5. изменить границы территориальных зон многоэтажной и среднеэтажной жилой застройки (Ж-1), деловой активности местного значения (Ц-2) и подзоны Ц-2 (П 3,12) путем установления территориальной зоны деловой активности местного значения (Ц-2) и подзоны Ц-2 (П 3,12) в отношении территории, включающей земельные участки с кадастровыми номерами 59:01:4410748:15, 59:01:4410748:14, 59:01:4410748:13, 59:01:4410748:12, 59:01:4410748:6, 59:01:4410980:32, 59:01:4410980:2, 59:01:4410980:861, 59:01:4415026:50, 59:01:4410748:16, 59:01:4410748:3, 59:01:4415026:51, расположенные в Дзержинском районе города Перми.

Изменение границ в отношении территории, включающей земельные участки с кадастровыми номерами 59:01:4410748:15, 59:01:4410748:14, 59:01:4410748:13, 59:01:4410748:12, 59:01:4410748:6, 59:01:4410980:32, 59:01:4410980:2, 59:01:4410980:861, 59:01:4415026:50, 59:01:4410748:16, 59:01:4410748:3, 59:01:4415026:51 в Дзержинском районе города Перми, изложить в редакции согласно приложению 6 к настоящим изменениям;

1.3.6. изменить границы территориальной зоны деловой активности местного значения (Ц-2) и подзоны Ц-2 (П 2,22), Ц-2 (П 3,12), путем установления подзоны Ц-2 (П 3,12) в отношении территории, включающей земельные участки с кадастровыми номерами 59:01:4410981:10, 59:01:4410981:168, 59:01:0000000:90125, расположенные в Дзержинском районе города Перми.

Изменение границ в отношении территории, включающей земельные участки с кадастровыми номерами 59:01:4410981:10, 59:01:4410981:168, 59:01:0000000:90125 в Дзержинском районе города Перми, изложить в редакции согласно приложению 6 к настоящим изменениям;

1.3.7. изменить границы территориальной зоны деловой активности местного значения (Ц-2) и подзоны Ц-2 (В 25 эт) путем установления подзоны Ц-2 (В 25 эт) в отношении территории, включающей земельные участки с кадастровыми номерами 59:01:4410746:565, 59:01:4410746:131, 59:01:4410746:566, расположенные в Дзержинском районе города Перми.

Изменение границ в отношении территории, включающей земельные участки с кадастровыми номерами 59:01:4410746:565, 59:01:4410746:131, 59:01:4410746:566, в Дзержинском районе города Перми, изложить в редакции согласно приложению 7 к настоящим изменениям;

1.3.8. изменить границы территориальных зон многоэтажной и среднеэтажной жилой застройки (Ж-1), деловой активности местного значения (Ц-2) и подзон Ж-1 (П 2,22), Ц-2 (П 3,12), Ц-2 (В 25 эт) путем установления территориальной зоны деловой активности местного значения (Ц-2) и подзон Ц-2 (П 3,12), Ц-2 (В 25 эт) в отношении территории, включающей земельный участок с кадастровым номером 59:01:4415026:6, расположенный в Дзержинском районе города Перми.

Изменение границ в отношении территории, включающей земельный участок с кадастровым номером 59:01:4415026:6 в Дзержинском районе города Перми, изложить в редакции согласно приложению 7 к настоящим изменениям;

1.4. установить границы подзоны Ц-1 (ИЖС) территориальной зоны обслуживания и деловой активности городского центра (Ц-1) в отношении территории, ограниченной ул. Теплогорской, ул. Подводников, ул. Космонавта Беляева в Индустриальном районе города Перми.

Изменение границ в отношении территории, ограниченной ул. Теплогорской, ул. Подводников, ул. Космонавта Беляева в Индустриальном районе города Перми изложить в редакции согласно приложению 8 к настоящим изменениям;

1.5. установить границы подзоны Ц-2 (ИЖС) территориальной зоны обслуживания и деловой активности местного значения (Ц-2) в отношении территории ограниченной ул. Восстания, ул. 1905 года, ул. Славянова, ул. Лифанова в Мотовилихинском районе города Перми.

Изменение границ в отношении территории ограниченной улицами Восстания, 1905 года, Славянова, Лифанова в Мотовилихинском районе города Перми изложить в редакции согласно приложению 9 к настоящим изменениям;

1.6. установить границы подзоны Ц-2 (ИЖС) территориальной зоны обслуживания и деловой активности местного значения (Ц-2) в отношении территории, расположенной в кадастровом квартале 59:01:4510610 по ул. Сергея Есенина в Дзержинском районе города Перми.

Изменение границ в отношении территории, расположенной в кадастровом квартале 59:01:4510610 по ул. Сергея Есенина в Дзержинском районе города Перми изложить в редакции согласно приложению 10 к настоящим изменениям;

1.7. установить границы подзоны Ж-1 (ИЖС) территориальной зоны многоэтажной и среднеэтажной жилой застройки (Ж-1) в отношении территории, расположенной в кадастровых кварталах 59:01:4410596, 59:01:4410595, 59:01:4410594, 59:01:4410593, 59:01:4410592, 59:01:4410591, 59:01:4410232, 59:01:4416041, 59:01:4410233, ограниченной ул. Самолетной, ул. Льва Толстого, ул. Луньевской в Индустриальном районе города Перми.

Изменение границ в отношении территории, расположенной в кадастровых кварталах 59:01:4410596, 59:01:4410595, 59:01:4410594, 59:01:4410593, 59:01:4410592, 59:01:4410591, 59:01:4410232, 59:01:4416041, 59:01:4410233, ограниченной ул. Самолетной, ул. Льва Толстого, ул. Луньевской в Индустриальном районе города Перми изложить в редакции согласно приложению 11 к настоящим изменениям;

1.8. установить границы подзоны Ж-1 (ИЖС) территориальной зоны многоэтажной и среднеэтажной жилой застройки (Ж-1) в отношении территории, расположенной в кадастровых кварталах 59:01:4410676, 59:01:4410677, ог-

раниченной ул. Рязанской, ул. Советской Армии, ул. Молодогвардейской и проспектом Декабристов в Индустриальном районе города Перми.

Изменение границ в отношении территории, расположенной в кадастровых кварталах 59:01:4410676, 59:01:4410677, ограниченной ул. Рязанской, ул. Советской Армии, ул. Молодогвардейской и проспектом Декабристов в Индустриальном районе города Перми изложить в редакции согласно приложению 12 к настоящим изменениям;

1.9. установить границы подзоны Ж-1 (ИЖС) территориальной зоны многоэтажной и среднеэтажной жилой застройки (Ж-1) в отношении территории, расположенной в кадастровых кварталах 59:01:4410890, 59:01:0411553, 59:01:4410891, 59:01:4410894, 59:01:4410884, 59:01:4410893, 59:01:4411054, ограниченной ул. Ординской, ул. Серпуховской, ул. Нейвинской, ул. Полазненской в Свердловском районе города Перми.

Изменение границ в отношении территории, расположенной в кадастровых кварталах 59:01:4410890, 59:01:0411553, 59:01:4410891, 59:01:4410894, 59:01:4410884, 59:01:4410893, 59:01:4411054, ограниченной ул. Ординской, ул. Серпуховской, ул. Нейвинской, ул. Полазненской в Свердловском районе города Перми изложить в редакции согласно приложению 13 к настоящим изменениям;

1.10. установить границы подзоны Ж-2 (ИЖС) территориальной зоны среднеэтажной жилой застройки (Ж-2) в отношении территории расположенной в кадастровых кварталах 59:01:4410131, 59:01:4410239, ограниченной ул. Подгорная, ул. Крисанова, ул. Луначарского в Дзержинском районе города Перми.

Изменение границ в отношении территории, расположенной в кадастровых кварталах 59:01:4410131, 59:01:4410239, ограниченной ул. Подгорная, ул. Крисанова, ул. Луначарского в Дзержинском районе города Перми изложить в редакции согласно приложению 14 к настоящим изменениям;

1.11. установить границы подзоны Ж-2 (ИЖС) территориальной зоны среднеэтажной жилой застройки (Ж-2) в отношении территории, расположенной в кадастровых кварталах 59:01:4410027, 59:01:4410013, ограниченной ул. Монастырская, ул. Хохрякова, ул. Толмачёва в Дзержинском районе города Перми.

Изменение границ в отношении территории, расположенной в кадастровых кварталах 59:01:4410027, 59:01:4410013, ограниченной ул. Монастырская, ул. Хохрякова, ул. Толмачёва в Дзержинском районе города Перми изложить в редакции согласно приложению 15 к настоящим изменениям;

1.12. установить границы подзоны Ж-2 (ИЖС) территориальной зоны среднеэтажной жилой застройки (Ж-2) в отношении территории, расположенной в кадастровых кварталах 59:01:4413831, 59:01:4413830, 59:01:4413833, ограниченной ул. Нефтяников, ул. Архитектора Свизева, ул. Космонавта Беляева, ул. Милиционера Власова в Индустриальном районе города Перми.

Изменение границ в отношении территории, расположенной в кадастровых кварталах 59:01:4413831, 59:01:4413830, 59:01:4413833, ограниченной ул. Нефтяников, ул. Архитектора Свизева, ул. Космонавта Беляева, ул. Милиционера Власова в Индустриальном районе города Перми изложить в редакции согласно приложению 16 к настоящим изменениям;

1.13. установить границы подзоны Ж-2 (ИЖС) территориальной зоны среднеэтажной жилой застройки (Ж-2) в отношении территории, расположенной в кадастровых кварталах 59:01:4311021, 59:01:4311018, 59:01:4319155, 59:01:4311019, 59:01:4311020, 59:01:4310041, ограниченной ул. Красновишерская, ул. Парковая и бульвар Гагарина в Мотовилихинском районе города Перми.

Изменение границ в отношении территории, расположенной в кадастровых кварталах 59:01:4311021, 59:01:4311018, 59:01:4319155, 59:01:4311019, 59:01:4311020, 59:01:4310041, ограниченной ул. Красновишерская, ул. Парковая и бульвар Гагарина в Мотовилихинском районе города Перми изложить в редакции согласно приложению 17 к настоящим изменениям;

1.14. установить границы подзоны Ж-2 (ИЖС) территориальной зоны среднеэтажной жилой застройки (Ж-2) в отношении территории, расположенной в кадастровых кварталах 59:01:4413606, 59:01:4413607, 59:01:4413626, ограниченной ул. Яблочкова, ул. Илецкая, ул. Муромская в Свердловском районе города Перми.

Изменение границ в отношении территории, расположенной в кадастровых кварталах 59:01:4413606, 59:01:4413607, 59:01:4413626, ограниченной ул. Яблочкова, ул. Илецкая, ул. Муромская в Свердловском районе города Перми изложить в редакции согласно приложению 18 к настоящим изменениям.

2. Дополнить статью 1 абзацами шестидесятым и шестьдесят первым следующего содержания: «Процент застроенности участка по красной линии - отношение протяженности проекции(ий) фасада(ов), обращенного(ых) к красной линии, к длине границ(ы) земельного участка вдоль красной линии»;

«Контур объекта капитального строительства - замкнутая линия, образуемая проекцией внешних границ (стен) здания на горизонтальную плоскость, проходящую на уровне примыкания здания к поверхности земли».

3. В статье 52:

3.1. пункт 2.1:

3.1.1. После абзаца девяносто восьмого дополнить абзацем следующего содержания:

«Подзона Ц-2 (В 25 эт)».

3.1.2. После абзаца сто тридцатого дополнить абзацами сто тридцать первым-сто тридцать третьим следующего содержания:

«Подзона Ц-1 (ИЖС);

Подзона Ц-2 (ИЖС);
Подзона Ж-1 (ИЖС);
Подзона Ж-2 (ИЖС)».

3.2. пункт 2.2.1.1:

дополнить абзацем десятым следующего содержания:

«не более 25 этажей;»

4. В статье 52.1:

4.1 градостроительный регламент территориальной зоны «Ц-1 Зона обслуживания и деловой активности городского центра» после абзаца сто двадцать второго дополнить абзацами сто двадцать третьим-сто тридцать первым следующего содержания:

«Подзона Ц-1 (ИЖС)

Минимальный размер земельного участка с видами разрешенного использования «многоэтажная жилая застройка (высотная застройка) (2.6)», «среднеэтажная жилая застройка (2.5)» 2000 кв.м.

Предельные параметры разрешенного строительства, реконструкции объектов капитального строительства:

минимальный отступ от границ красной линии до контура объекта капитального строительства, располагаемого параллельно и перпендикулярно красным линиям (за исключением случаев, если иные параметры не установлены утвержденным в установленном порядке проекте планировки территории) - 1 м.;

максимальный отступ от границ красной линии до контура объекта капитального строительства (за исключением случаев, если иные параметры не установлены утвержденным в установленном порядке проекте планировки территории) - 3 м.;

минимальный процент застроенности по красной линии 70%;

максимальный процент застроенности по красной линии 90%;

минимальная высота первого этажа вновь строящихся объектов капитального строительства - 3,6 м.;

Настоящие параметры не распространяются на сооружения инженерной инфраструктуры.»

4.2. градостроительный регламент территориальной зоны «Ц-2 Зона обслуживания и деловой активности местного значения» после абзаца двести двадцать шестого дополнить абзацами следующего содержания:

«Подзона Ц-2 (В 25 эт):

Предельный параметр разрешенного строительства, реконструкции объектов капитального строительства:

предельная высота зданий, строений - не более 25 этажей.»

4.3. градостроительный регламент территориальной зоны «Ц-2 Зона обслуживания и деловой активности местного значения» после абзаца двести пятьдесят четвертого дополнить абзацами двести пятьдесят пятым-двести шестьдесят третьим следующего содержания:

«Подзона Ц-2 «ИЖС»

Минимальный размер земельного участка с видами разрешенного использования «многоэтажная жилая застройка (высотная застройка) (2.6)», «среднеэтажная жилая застройка (2.5)» 2000 кв.м.

Предельные параметры разрешенного строительства, реконструкции объектов капитального строительства:

минимальный отступ от границ красной линии до контура объекта капитального строительства, располагаемого параллельно и перпендикулярно красным линиям (за исключением случаев, если иные параметры не установлены утвержденным в установленном порядке проекте планировки территории) - 1 м.;

максимальный отступ от границ красной линии до контура объекта капитального строительства (за исключением случаев, если иные параметры не установлены утвержденным в установленном порядке проекте планировки территории) - 3 м.;

минимальный процент застроенности по красной линии 70%;

максимальный процент застроенности по красной линии 90%;

минимальная высота первого этажа вновь строящихся объектов капитального строительства - 3,6 м.;

Настоящие параметры не распространяются на сооружения инженерной инфраструктуры.»

5. В статье 52.3:

5.1. градостроительный регламент территориальной зоны «Ж-1 Зона многоэтажной и среднеэтажной жилой застройки» после абзаца девяностого дополнить абзацами девяносто первым-девяносто девятым следующего содержания:

«Подзона Ж-1 «ИЖС»

Минимальный размер земельного участка с видами разрешенного использования «многоэтажная жилая застройка (высотная застройка) (2.6)», «среднеэтажная жилая застройка (2.5)» 2000 кв.м.

Предельные параметры разрешенного строительства, реконструкции объектов капитального строительства:

минимальный отступ от границ красной линии до контура объекта капитального строительства, располагаемого параллельно и перпендикулярно красным линиям (за исключением случаев, если иные параметры не установлены утвержденным в установленном порядке проекте планировки территории) - 1 м.;

максимальный отступ от границ красной линии до контура объекта капитального строительства (за исключением случаев, если иные параметры не установлены утвержденным в установленном порядке проекте планировки территории) - 3 м.;

минимальный процент застроенности по красной линии 70%;
максимальный процент застроенности по красной линии 90%;
минимальная высота первого этажа вновь строящихся объектов капитального строительства - 3,6 м.

Настоящие параметры не распространяются на сооружения инженерной инфраструктуры.»;

5.2. градостроительный регламент территориальной зоны «Ж-2 Зона среднеэтажной жилой застройки» после абзаца сто семьдесят шестого дополнить абзацами сто семьдесят седьмым-сто девяносто третьим следующего содержания:

«Подзона Ж-2 «ИЖС»

Минимальный размер земельного участка с видами разрешенного использования «многоэтажная жилая застройка (высотная застройка) (2.6)», «среднеэтажная жилая застройка (2.5)» 2000 кв.м.

Предельные параметры разрешенного строительства, реконструкции объектов капитального строительства:

минимальный отступ от границ красной линии до контура объекта капитального строительства, располагаемого параллельно и перпендикулярно красным линиям (за исключением случаев, если иные параметры не установлены утвержденным в установленном порядке проекте планировки территории) - 1 м.;

максимальный отступ от границ красной линии до контура объекта капитального строительства (за исключением случаев, если иные параметры не установлены утвержденным в установленном порядке проекте планировки территории) - 3 м.;

минимальный процент застроенности по красной линии 70%;

максимальный процент застроенности по красной линии 90%;

минимальная высота первого этажа вновь строящихся объектов капитального строительства - 3,6 м.

Настоящие параметры не распространяются на сооружения инженерной инфраструктуры.».

Приложение 1
к изменениям, которые вносятся
в Правила землепользования
и застройки города Перми,
утвержденные решением
Пермской городской Думы
от 26 июня 2007 г. № 143

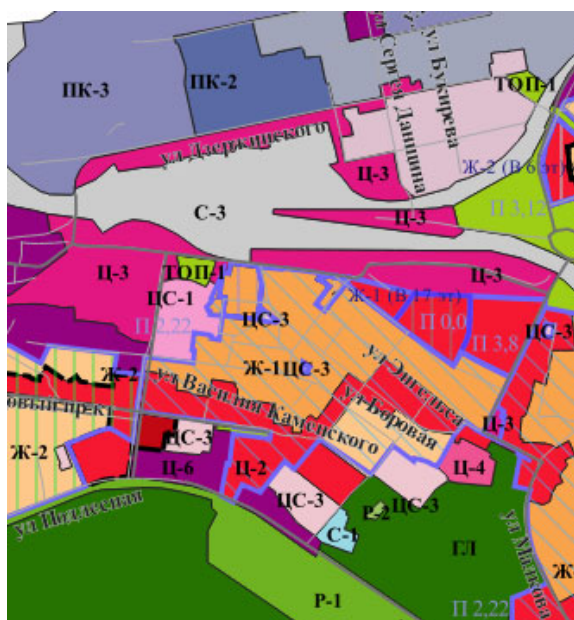
Изменение границ в отношении земельных участков с кадастровыми номерами 59:01:4410756:1, 59:01:4410756:2 в Дзержинском районе города Перми



1:25000

Приложение 2
к изменениям, которые вносятся
в Правила землепользования
и застройки города Перми,
утвержденные решением
Пермской городской Думы
от 26 июня 2007 г. № 143

**Изменение границ в отношении территории, включающей земельные
участки с кадастровыми номерами 59:01:4410752:917,
59:01:4410752:4/2, 59:01:4410752:7, 59:01:4410752:1036,
59:01:4410752:918, 59:01:4410752:13 в Дзержинском районе города
Перми**



1:25000

Приложение 3
к изменениям, которые вносятся
в Правила землепользования
и застройки города Перми,
утвержденные решением
Пермской городской Думы
от 26 июня 2007 г. № 143

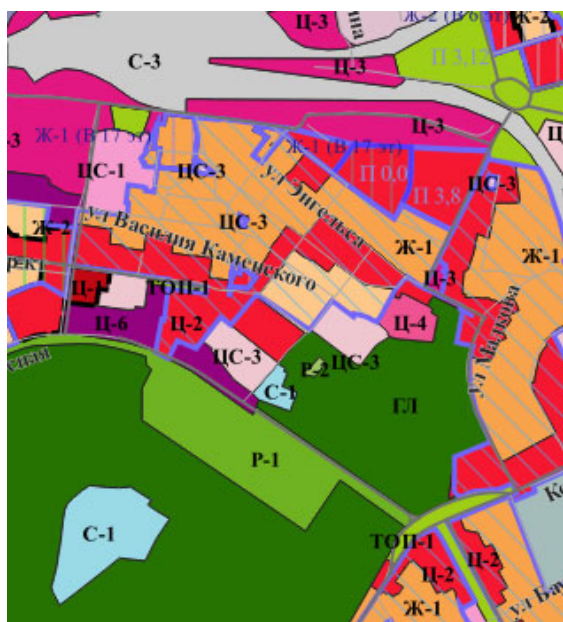
Изменение границ в отношении территории, включающей земельные участки с кадастровыми номерами 59:01:4410980:4, 59:01:4410980:17, 59:01:4410980:20 в Дзержинском районе города Перми



1:25000

Приложение 4
к изменениям, которые вносятся
в Правила землепользования
и застройки города Перми,
утвержденные решением
Пермской городской Думы
от 26 июня 2007 г. № 143

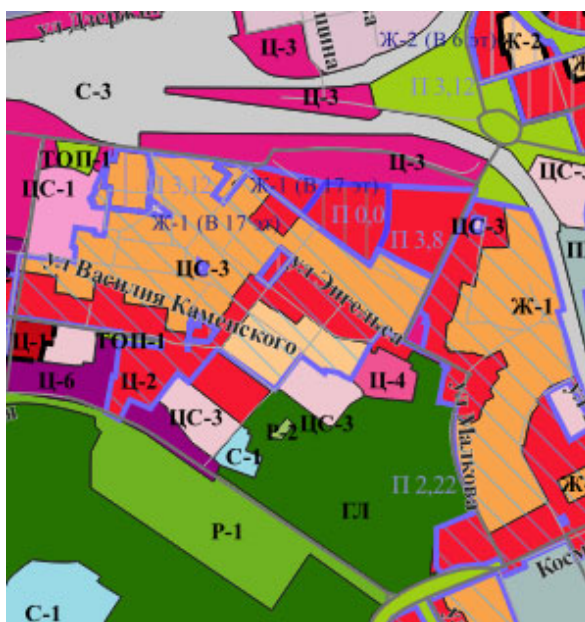
**Изменение границ в отношении территории, включающей земельные
участки с кадастровыми номерами 59:01:4410748:5, 59:01:4410748:9
в Дзержинском районе города Перми**



1:25000

Приложение 5
к изменениям, которые вносятся
в Правила землепользования
и застройки города Перми,
утвержденные решением
Пермской городской Думы
от 26 июня 2007 г. № 143

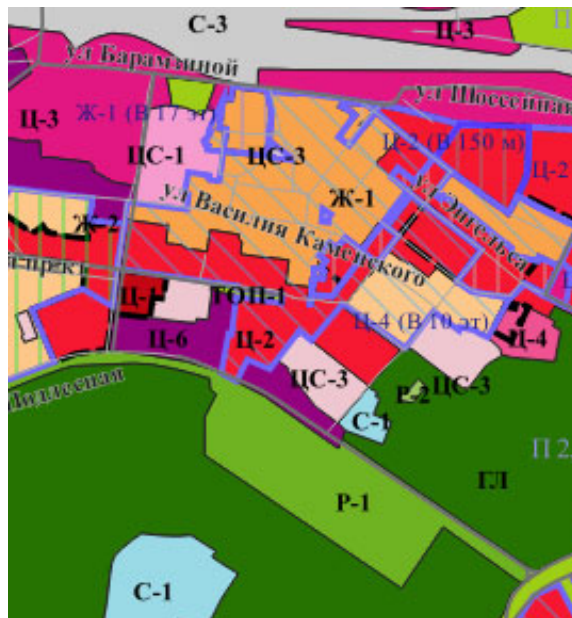
**Изменение границ в отношении территории, включающей земельные
участки с кадастровыми номерами 59:01:4410747:4, 59:01:4410747:5,
59:01:4410747:6 в Дзержинском районе города Перми**



1:25000

Приложение 6
к изменениям, которые вносятся
в Правила землепользования
и застройки города Перми,
утвержденные решением
Пермской городской Думы
от 26 июня 2007 г. № 143

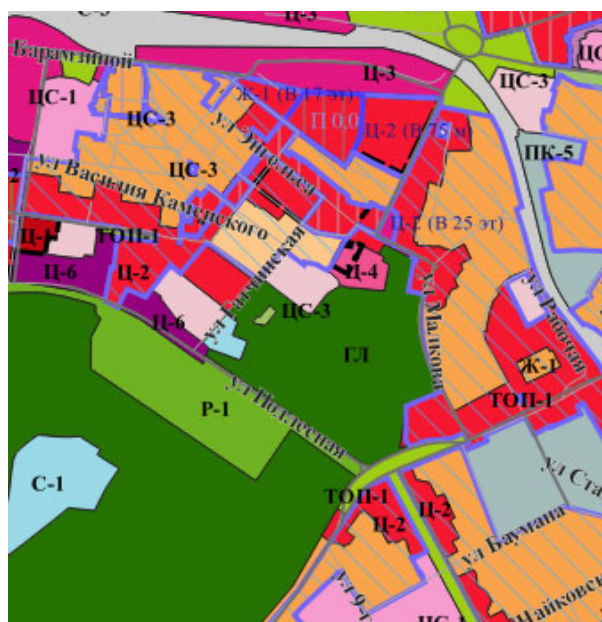
Изменение границ в отношении территории, включающей земельные участки с кадастровыми номерами 59:01:4410748:15, 59:01:4410748:14, 59:01:4410748:13, 59:01:4410748:12, 59:01:4410748:6, 59:01:4410980:32, 59:01:4410980:2, 59:01:4410980:861, 59:01:4415026:50, 59:01:4410748:16, 59:01:4410748:3, 59:01:4415026:51, 59:01:4410981:10, 59:01:4410981:168, 59:01:0000000:90125в Дзержинском районе города Перми



1:25000

Приложение 7
к изменениям, которые вносятся
в Правила землепользования
и застройки города Перми,
утвержденные решением
Пермской городской Думы
от 26 июня 2007 г. № 143

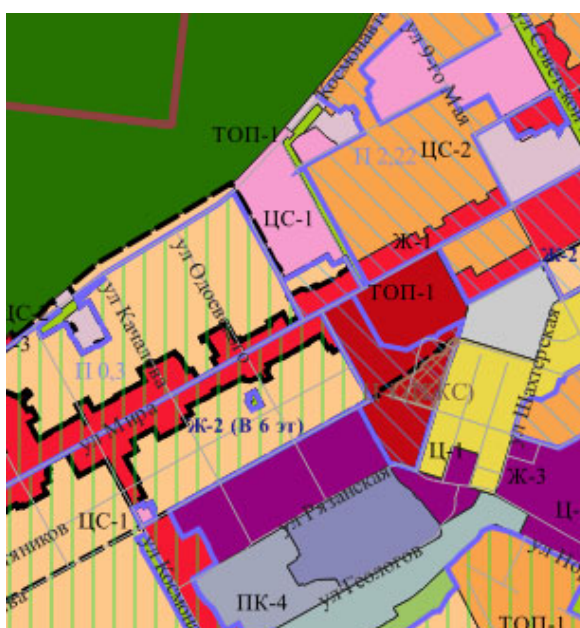
**Изменение границ в отношении территории, включающей земельные
участки 59:01:4410746:565, 59:01:4410746:131, 59:01:4410746:566,
59:01:4415026:6 в Дзержинском районе города Перми**



1:25000

Приложение 8
к изменениям, которые вносятся
в Правила землепользования
и застройки города Перми,
утвержденные решением
Пермской городской Думы
от 26 июня 2007 г. № 143

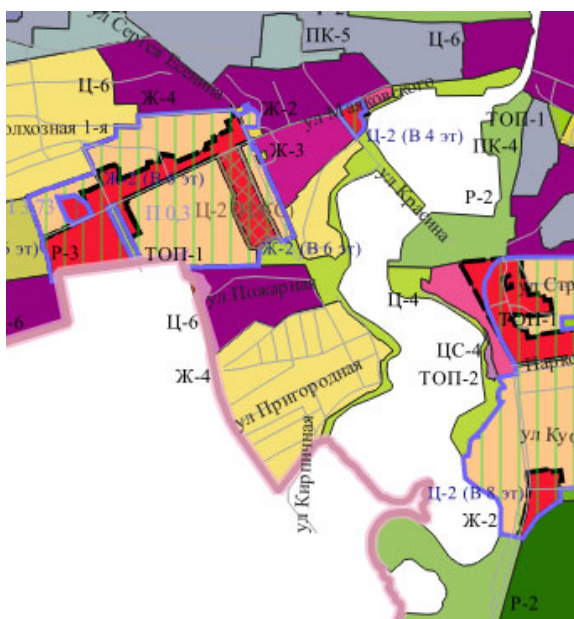
**Изменение границ в отношении территории, ограниченной
ул. Теплогорской, ул. Подводников, ул. Космонавта Беляева
в Индустриальном районе города Перми**



1:25000

Приложение 10
к изменениям, которые вносятся
в Правила землепользования
и застройки города Перми,
утвержденные решением
Пермской городской Думы
от 26 июня 2007 г. № 143

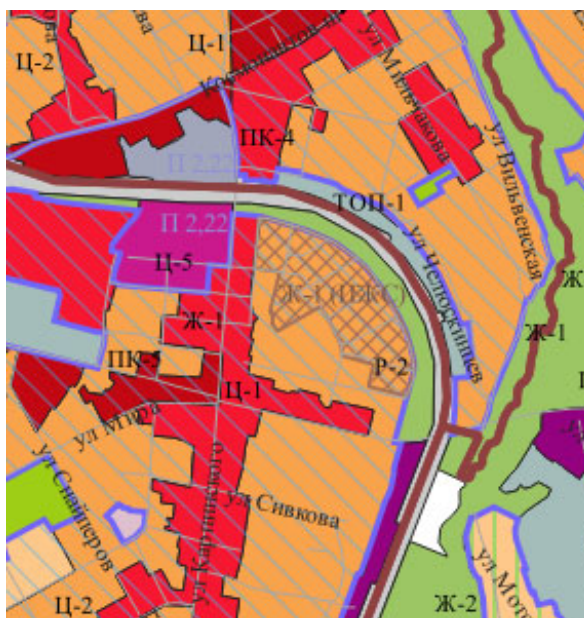
**Изменение границ в отношении территории,
расположенной в кадастровом квартале 59:01:4510610
по ул. Сергея Есенина в Дзержинском районе города Перми**



1:25000

Приложение 11
к изменениям, которые вносятся
в Правила землепользования
и застройки города Перми,
утвержденные решением
Пермской городской Думы
от 26 июня 2007 г. № 143

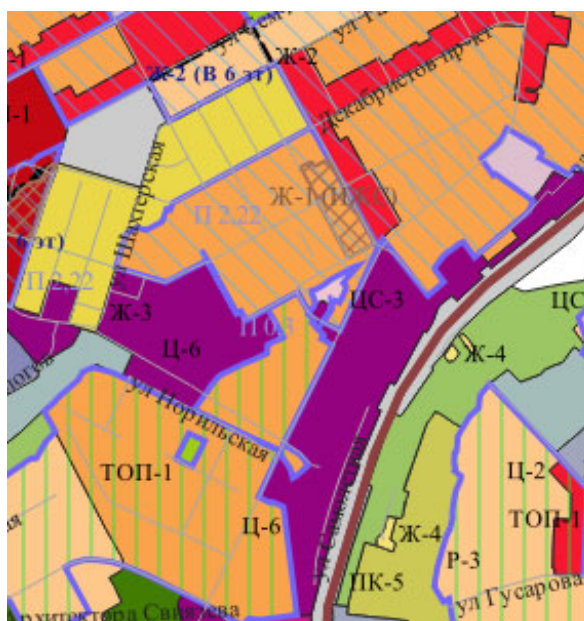
**Изменение границ в отношении территории,
расположенной в кадастровых кварталах 59:01:4410596, 59:01:4410595,
59:01:4410594, 59:01:4410593, 59:01:4410592, 59:01:4410591,
59:01:4410232, 59:01:4416041, 59:01:4410233,
ограниченной ул. Самолетной, ул. Льва Толстого, ул. Луньевской
в Индустриальном районе города Перми**



1:25000

Приложение 12
к изменениям, которые вносятся
в Правила землепользования
и застройки города Перми,
утвержденные решением
Пермской городской Думы
от 26 июня 2007 г. № 143

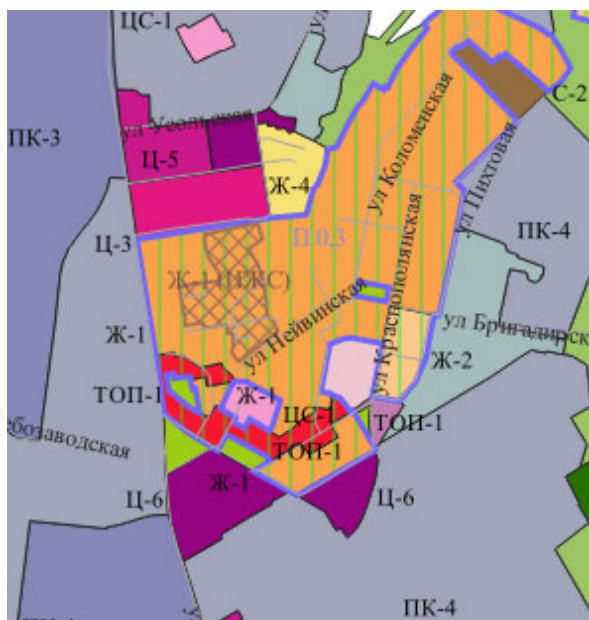
**Изменение границ в отношении территории, расположенной
в кадастровых кварталах 59:01:4410676, 59:01:4410677, ограниченной
ул. Рязанской, ул. Советской Армии, ул. Молодогвардейской
и проспектом Декабристов в Индустриальном районе города Перми**



1:25000

Приложение 13
к изменениям, которые вносятся
в Правила землепользования
и застройки города Перми,
утвержденные решением
Пермской городской Думы
от 26 июня 2007 г. № 143

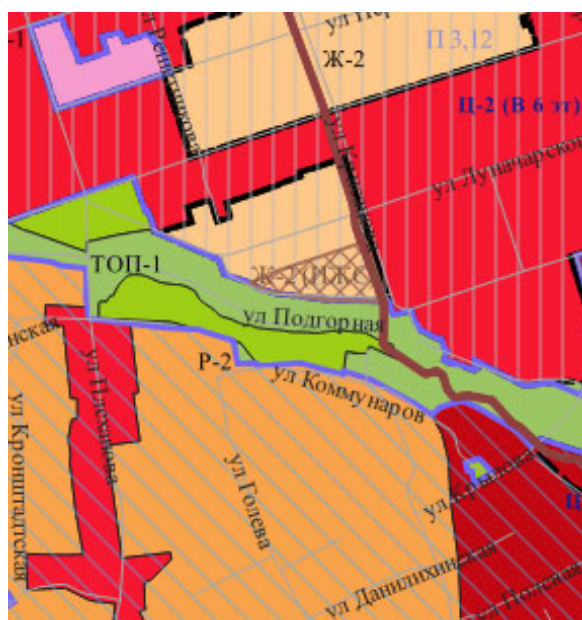
**Изменение границ в отношении территории, расположенной
в кадастровых кварталах 59:01:4410890, 59:01:0411553,
59:01:4410891, 59:01:4410894, 59:01:4410884, 59:01:4410893,
59:01:4411054, ограниченной ул. Ординской, ул. Серпуховской,
ул. Нейвинской, ул. Полазненской в Свердловском районе
города Перми**



1:25000

Приложение 14
к изменениям, которые вносятся
в Правила землепользования
и застройки города Перми,
утвержденные решением
Пермской городской Думы
от 26 июня 2007 г. № 143

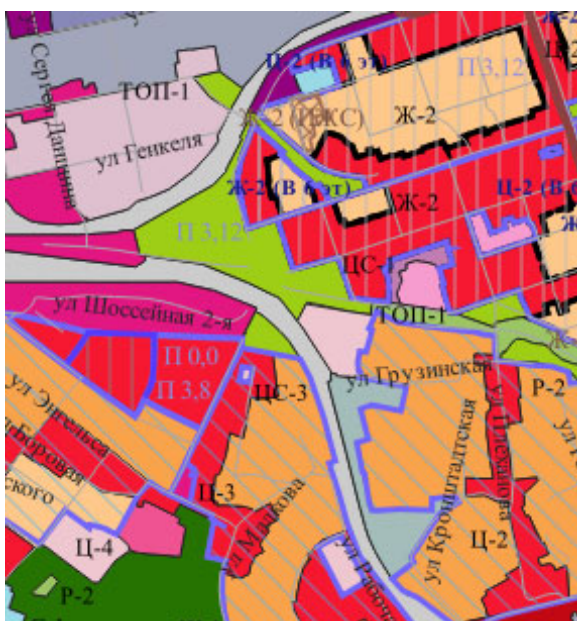
**Изменение границ в отношении территории, расположенной
в кадастровых кварталах 59:01:4410131, 59:01:4410239, ограниченной
ул. Подгорная, ул. Крисанова, ул. Луначарского в Дзержинском
районе города Перми**



1:25000

Приложение 15
к изменениям, которые вносятся
в Правила землепользования
и застройки города Перми,
утвержденные решением
Пермской городской Думы
от 26 июня 2007 г. № 143

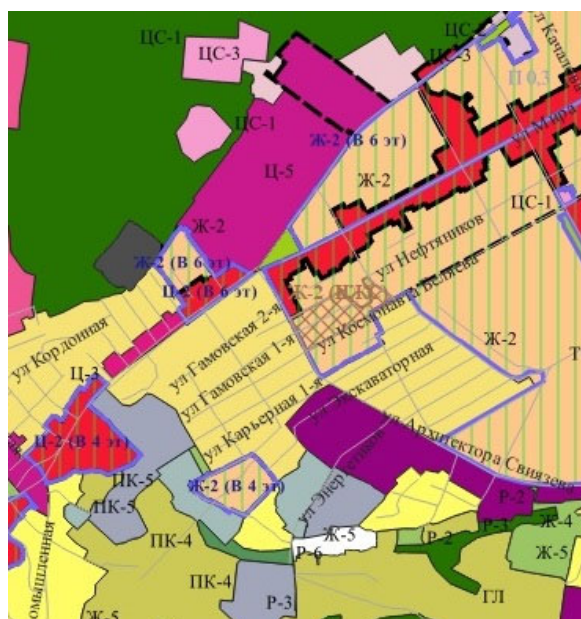
**Изменение границ в отношении территории, расположенной
в кадастровых кварталах 59:01:4410027, 59:01:4410013, ограниченной
ул. Монастырская, ул. Хохрякова, ул. Толмачёва в Держинском
районе города Перми**



1:25000

Приложение 16
к изменениям, которые вносятся
в Правила землепользования
и застройки города Перми,
утвержденные решением
Пермской городской Думы
от 26 июня 2007 г. № 143

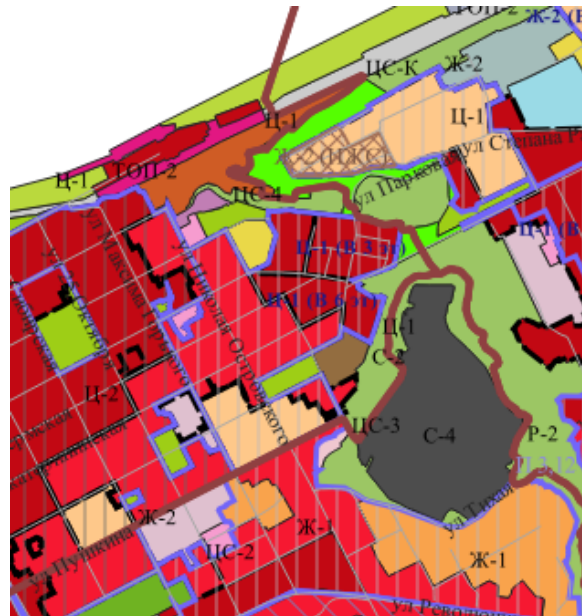
**Изменение границ в отношении территории, расположенной
в кадастровых кварталах 59:01:4413831, 59:01:4413830, 59:01:4413833,
ограниченной ул. Нефтяников, ул. Архитектора Связева,
ул. Космонавта Беляева, ул. Милиционера Власова в Индустриальном
районе города Перми**



1:25000

Приложение 17
к изменениям, которые вносятся
в Правила землепользования
и застройки города Перми,
утвержденные решением
Пермской городской Думы
от 26 июня 2007 г. № 143

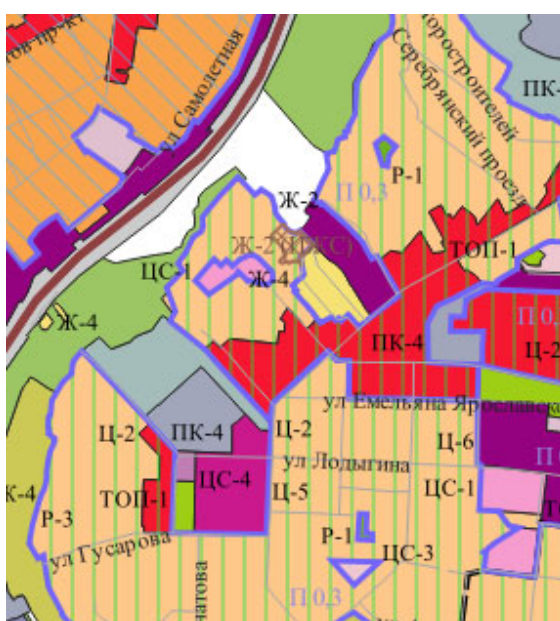
**Изменение границ в отношении территории, расположенной
в кадастровых кварталах 59:01:4311021, 59:01:4311018, 59:01:4319155,
59:01:4311019, 59:01:4311020, 59:01:4310041, ограниченной
ул. Красновишерская, ул. Парковая и бульвар Гагарина в
Мотовилихинском районе города Перми**



1:25000

Приложение 18
к изменениям, которые вносятся
в Правила землепользования
и застройки города Перми,
утвержденные решением
Пермской городской Думы
от 26 июня 2007 г. № 143

**Изменение границ в отношении территории, расположенной в
кадастровых кварталах 59:01:4413606, 59:01:4413607, 59:01:4413626,
ограниченной ул. Яблочкова, ул. Илецкая, ул. Муромская
в Свердловском районе города Перми**



1:25000

Департамент земельных отношений администрации города Перми в целях информирования населения в соответствии со статьей 39.42 Земельного кодекса Российской Федерации сообщает о возможном установлении публичных сервитутов в отдельных целях на территории города Перми

№	Кадастровый номер земельного участка, в отношении которого устанавливается публичный сервитут (при наличии)	Адрес или описание земельного участка, в отношении которого устанавливается публичный сервитут	Цели установления публичного сервитута
1	59:01:2512425:4	г. Пермь	Размещение линейных объектов системы газоснабжения
2	59:01:5010042:1 59:01:5010041:16 59:01:5010041:34 59:01:5010041:75	г. Пермь	Размещение линейных объектов системы газоснабжения
3	59:01:2010361:7 59:01:0000000:1272	г. Пермь	Размещение линейных объектов системы газоснабжения
4	59:01:1810080:11 59:01:0000000:922	г. Пермь	Размещение линейных объектов системы газоснабжения
5	59:01:3510254:118 59:01:3510067:1 59:01:0000000:47558 59:01:0000000:800	г. Пермь	Размещение линейных объектов системы газоснабжения
6	59:01:3812840:162 59:01:0000000:8985	г. Пермь	Размещение линейных объектов системы газоснабжения
7	59:01:2010333:26 59:01:0000000:41615	г. Пермь	Размещение линейных объектов системы газоснабжения
8	59:01:0000000:90441 (78 кв.м) 59:01:4410232:4 (45 кв.м) 59:01:4410232:35 (45 кв.м) 59:01:4410232:36 (0 кв.м) 59:01:4416008:2 (52 кв.м) 59:01:4416008:4 (62 кв.м) 59:01:4416008:217 (429 кв.м) 59:01:4416011:2 (323 кв.м) 59:01:4416011:4 (289 кв.м) 59:01:4416011:384 (19 кв.м)	г. Пермь	Размещение объекта электросетевого хозяйства

	59:01:4416011:385 (77 кв.м) 59:01:4416011:387 (399 кв.м) земли (41 кв.м)		
9	59:01:4410862:1 59:01:4410862:7 59:01:4410862:12 59:01:4410862:1427 59:01:4410862:1574	г. Пермь	Размещение объекта тепловых сетей
10	59:01:4410140:2 59:01:4410140:4	г. Пермь	Размещение объекта тепловых сетей
11	59:01:0000000:1279 59:01:0000000:51785 59:01:0000000:76343 59:01:0000000:89770 59:01:4311065:4 59:01:4311065:15 59:01:4311065:16 59:01:4311065:17 59:01:4311065:38 59:01:4311065:74 59:01:4311065:75 59:01:4311069:4	г. Пермь	Размещение объекта тепловых сетей
	59:01:0000000:915 59:01:0000000:1029 59:01:0000000:76992 59:01:0000000:82023 59:01:0000000:90124 59:01:0000000:90219 59:01:0000000:90328 59:01:0000000:90854 59:01:0000000:91237 59:01:0000000:91279 59:01:0117257:1 (входит в ЕЗП 59:01:0000000:617) 59:01:1713297:6 59:01:1713303:2 59:01:1713303:7 59:01:1713303:28 59:01:1713303:33 59:01:1713303:60 (входит в ЕЗП 59:01:0000000:426) 59:01:1717061:228 59:01:1717061:229 59:01:1717062:6 59:01:1717062:9 59:01:1717062:284 59:01:1717062:286 59:01:1717076:274 59:01:1717076:275 59:01:1717076:297 59:01:1717076:298 59:01:1717094:3 (входит в ЕЗП 59:01:0000000:45 Г) 59:01:1717094:9 59:01:1717094:21 (входит в	г. Пермь	Размещение объекта тепловых сетей
12			

59-01:2512439:23 (7 кв.м) 59-01:2512439:3 (1 кв.м) 59-01:2512439:33 (1 кв.м) 59-01:2512439:35 (382 кв.м) 59-01:0000000:2 (181 кв.м) 59-01:2512439:8 (3 кв.м) 59-01:2512439:82 (1 кв.м) 59-01:2512439:83 (2 кв.м) 59-01:2512440:1 (2 кв.м) 59-01:2512440:10 (1 кв.м) 59-01:2512440:15 (18 кв.м) 59-01:2512440:17 (62 кв.м) 59-01:2512440:190 (3 кв.м) 59-01:2512440:30 (1 кв.м) 59-01:2512440:6 (80 кв.м) 59-01:2512440:74 (2 кв.м) 59-01:2512440:75 (138 кв.м) 59-01:2512441:41 (6 кв.м) 59-01:2512442:158 (28 кв.м) 59-01:2512442:159 (32 кв.м) 59-01:2512442:26 (4 кв.м) 59-01:2512442:7 (15 кв.м) 59-01:2512443:10 (102 кв.м) 59-01:2512443:13 (2 кв.м) 59-01:2512443:134 (18 кв.м) 59-01:2512443:138 (26 кв.м) 59-01:2512443:140 (0 кв.м) 59-01:2512443:4 (100 кв.м) 59-01:2512443:5 (19 кв.м) 59-01:2512443:9 (26 кв.м) 59-01:2512444:1 (154 кв.м) 59-01:2512444:10 (1 кв.м) 59-01:2512444:198 (3 кв.м) 59-01:2512444:20 (1 кв.м) 59-01:2512444:22 (1 кв.м) 59-01:2512444:3 (0 кв.м) 59-01:2512444:9 (0 кв.м) 59-01:2512445:13 (1 кв.м) 59-01:2512445:22 (18 кв.м) 59-01:2512445:24 (14 кв.м) 59-01:2512445:25 (15 кв.м) 59-01:2512445:27 (0 кв.м) 59-01:2512445:29 (1 кв.м) 59-01:2512445:4 (20 кв.м) 59-01:2512445:5 (2 кв.м) 59-01:2512449:1 (32 кв.м) 59-01:2512449:2 (2 кв.м) 59-01:2512449:228 (18 кв.м) 59-01:2512449:38 (97 кв.м) земли 12530 кв.м		Размещение объекта тепловых сетей		
14		г. Пермь		
	59-01:1713280:22 59-01:1713292:2 59-01:1713292:4 59-01:1713292:7 59-01:1713292:19 59-01:1713292:853			

ЕЗП 59-01:0000000:619) 59-01:1717094:78 59-01:1717094:199 59-01:1717095:16 59-01:1717095:33 (входит в ЕЗП 59-01:0000000:451) 59-01:1717115:74 (входит в ЕЗП 59-01:0000000:617) 59-01:1717119:9 59-01:1717119:15 59-01:1717119:153 59-01:1717198:4 59-01:1717198:5 59-01:1713146:4 59-01:1717061:231 59-01:1717169:16	г. Пермь	Размещение объекта электросетевого хозяйства		
13	59-01:0000000:1264 (2463 кв.м) 59-01:0000000:41693 (879 кв.м) 59-01:0000000:80211 (45 кв.м) 59-01:0000000:83812 (1039 кв.м) 59-01:2510175:116 (155 кв.м) 59-01:2510175:117 (194 кв.м) 59-01:2510175:118 (70 кв.м) 59-01:2512417:5 (261 кв.м) 59-01:2512420:2 (59 кв.м) 59-01:2512423:2 (6 кв.м) 59-01:2512423:20 (11 кв.м) 59-01:2512423:21 (29 кв.м) 59-01:2512423:23 (6 кв.м) 59-01:2512426:2 (34 кв.м) 59-01:2512427:3 (2 кв.м) 59-01:2512427:9 (55 кв.м) 59-01:2512428:1 (0 кв.м) 59-01:2512428:5 (16 кв.м) 59-01:2512428:81 (6 кв.м) 59-01:2512429:17 (1 кв.м) 59-01:2512438:13 (42 кв.м) 59-01:2512438:14 (23 кв.м) 59-01:2512438:16 (0 кв.м) 59-01:2512438:19 (51 кв.м) 59-01:2512438:27 (0 кв.м) 59-01:2512438:351 (6 кв.м) 59-01:2512438:355 (10 кв.м) 59-01:2512438:5 (0 кв.м) 59-01:2512438:6 (11 кв.м) 59-01:2512438:7 (13 кв.м) 59-01:2512438:8 (4 кв.м) 59-01:2512438:9 (32 кв.м) 59-01:2512439:10 (32 кв.м) 59-01:2512439:11 (3 кв.м) 59-01:2512439:17 (6 кв.м) 59-01:2512439:18 (10 кв.м) 59-01:2512439:19 (2 кв.м) 59-01:2512439:20 (17 кв.м) 59-01:2512439:22 (31 кв.м)			

	59:01:4311726:10 59:01:4311726:11 59:01:4311726:14 59:01:4311726:19 59:01:4311726:26 59:01:4311726:32 59:01:4311726:35 59:01:4311726:58 59:01:4311782:91			
16	59:01:0000000:1290 59:01:0000000:84923 59:01:4410122:30 (входит в ЕЗП 59:01:0000000:522) 59:01:4410135:2 59:01:4410138:12 (входит в ЕЗП 59:01:0000000:522) 59:01:4410138:29	г. Пермь	Размещение объекта тепловых сетей	
17	59:01:0000000:78485 59:01:0000000:84731 59:01:0000000:90921 59:01:4411058:7 59:01:4411058:98 59:01:4411058:99 59:01:4411058:100 59:01:4411058:122 59:01:4411058:610 59:01:4411058:629 59:01:4413652:28 (входит в ЕЗП 59:01:4413652:27) 59:01:4413652:5393	г. Пермь	Размещение объекта тепловых сетей	
18	59:01:4019091:154 59:01:0000000:763	г. Пермь	Размещение линейных объектов системы газоснабжения	
19	59:01:3911362:4	г. Пермь	Размещение линейных объектов системы газоснабжения	
20	59:01:0000000:81895	г. Пермь	Размещение линейных объектов системы газоснабжения	
21	59:01:2512438:14 59:01:2512438:348	г. Пермь	Размещение линейных объектов системы газоснабжения	
22	59:01:3512018:33 59:01:0000000:937	г. Пермь	Размещение линейных объектов системы газоснабжения	

59:01:0000000:956 59:01:0000000:1194 59:01:0000000:46566 59:01:0000000:80335 59:01:0000000:86904 59:01:0000000:86935 59:01:0000000:88053 59:01:0000000:89876 59:01:0000000:90757 59:01:3911456:2 59:01:3911457:3 59:01:3911457:4 59:01:4211171:1 59:01:4211175:9 59:01:4211175:156 59:01:4211175:157 59:01:4211176:17 59:01:4211176:73 59:01:4211218:1 59:01:4211218:4 (входит в ЕЗП 59:01:0000000:31) 59:01:4211219:13 (входит в ЕЗП 59:01:0000000:31) 59:01:4311005:27 (входит в ЕЗП 59:01:0000000:184) 59:01:4311005:335 59:01:4311005:466 59:01:4311077:9 59:01:4311078:2 59:01:4311078:5 59:01:4311078:14 59:01:4311078:18 59:01:4311078:31 59:01:4311079:28 59:01:4311082:1 59:01:4311090:13 59:01:4311090:14 59:01:4311090:18 59:01:4311090:26 59:01:4311090:1581 59:01:4311782:59 59:01:4311782:92 59:01:4311782:6334 59:01:0000000:80340 59:01:0000000:85135 59:01:0000000:86978 59:01:0000000:87044 59:01:0000000:89964 59:01:4311098:8 59:01:4311098:789 59:01:4311098:791 59:01:4311108:2 59:01:4311108:22 59:01:4311108:1859 59:01:4311723:68 59:01:4311725:5 59:01:4311725:1081 59:01:4311725:1117 59:01:4311726:1 59:01:4311726:8	г. Пермь	Размещение объекта тепловых сетей		
15				

Заинтересованные лица имеют право ознакомиться с ходатайством об установлении публичного сервитута и прилагаемым к нему описанием местоположения границ публичного сервитута по адресу: г. Пермь, ул. Сибирская 15, (тел. 212-67-54).

Заинтересованные лица могут подать заявление об учете прав в срок с 22.03.2022 по 20.04.2022.

Способы подачи заявлений:

1. посредством почтовой связи;
2. лично, в том числе через представителя, в департамент земельных отношений администрации города Перми (г. Пермь, ул. Сибирская 15);
3. в форме электронных документов с использованием информационно-телекоммуникационной сети «Интернет».

Правообладатели земельных участков, в отношении которых испрашивается публичный сервитут, если их права не зарегистрированы в Едином государственном реестре недвижимости, в течение тридцати дней со дня опубликования сообщения, предусмотренного подпунктом 1 пункта 3 статьи 39.42 ЗК РФ, подают в орган, уполномоченный на установление публичного сервитута, заявления об учете их прав (обременений прав) на земельные участки с приложением копий документов, подтверждающих эти права (обременения прав). В таких заявлениях указывается способ связи с правообладателями земельных участков, в том числе их почтовый адрес и (или) адрес электронной почты. Правообладатели земельных участков, подавшие такие заявления по истечении указанного срока, несут риски невозможности обеспечения их прав в связи с отсутствием информации о таких лицах и их правах на земельные участки. Такие лица имеют право требовать от обладателя публичного сервитута плату за публичный сервитут не более чем за три года, предшествующие дню направления ими заявления об учете их прав (обременений прав).

Реквизиты решений об утверждении документа территориального планирования, документации по планировке территории, программ комплексного развития систем коммунальной инфраструктуры поселения, городского округа, а также информацию об инвестиционной программе субъекта естественных монополий, организации коммунального комплекса, указанных в ходатайстве об установлении публичного сервитута и сведения об официальных сайтах в информационно-телекоммуникационной сети «Интернет» отсутствуют.

Информация о возможности установления публичного сервитута публикуется на сайте <http://www.gorodperm.ru>, в «Официальном бюллетене органов местного самоуправления муниципального образования город Пермь».

Приложение: на 126 л. в 1 экз.

Схема расположения границ публичного сервитута

Объект: Газопровод низкого давления до фасада дома по адресу: Пермский край, город Пермь, Орджоникидзевский район, улица Староазовская, 10

Местоположение: Пермский край, г.о. Пермский, г. Пермь, улица Староазовская

Площадь земель или части земельного участка: 62м²(в т.ч. 59:01:2512425:4=35,92м², земли общего пользования=26,09 м²)

Категория земель: земли населенных пунктов;

Вид разрешенного использования: -

Каталог координат, м

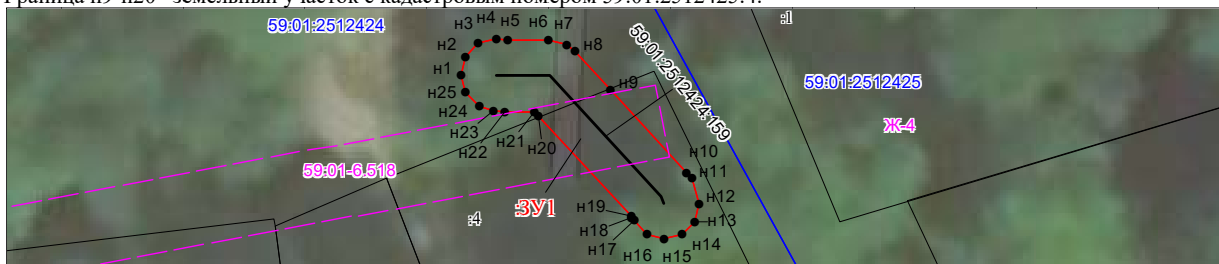
Система координат: МСК-59, зона 2

Метод определения координат - Геодезический

№ точки границы	X	Y	Средняя квадратическая погрешность положения характерной точки (Мт), м
н1	534546.25	2236004.20	0.10
н2	534547.25	2236004.47	0.10
н3	534547.98	2236005.20	0.10
н4	534548.25	2236006.20	0.10
н5	534548.21	2236006.85	0.10
н6	534548.24	2236009.19	0.10
н7	534547.97	2236010.21	0.10
н8	534547.63	2236010.63	0.10
н9	534545.54	2236012.64	0.10
н10	534540.99	2236017.00	0.10
н11	534540.64	2236017.27	0.10
н12	534539.26	2236017.71	0.10
н13	534538.26	2236017.44	0.10
н14	534537.53	2236016.71	0.10
н15	534537.26	2236015.71	0.10
н16	534537.53	2236014.71	0.10
н17	534538.26	2236013.98	0.10
н18	534538.47	2236013.87	0.10
н19	534538.49	2236013.86	0.10
н20	534543.99	2236008.60	0.10
н21	534544.23	2236008.37	0.10
н22	534544.21	2236006.65	0.10
н23	534544.25	2236006.06	0.10
н24	534544.52	2236005.20	0.10
н25	534545.25	2236004.47	0.10
н1	534546.25	2236004.20	0.10








Граница н20-н9 – земли общего пользования;

Граница н9-н20 – земельный участок с кадастровым номером 59:01:2512425:4.



Масштаб 1:300

Условные обозначения:

-  Зоны с особыми условиями использования территории, сведения о которых внесены в ЕГРН
-  Границы и номер объектов капитального строительства, сведения о которых внесены в ЕГРН
-  Обозначение характерной точки проектной границы публичного сервитута
-  Границы и номер земельных участков, сведения о которых внесены в ЕГРН
-  Граница кадастрового квартала
-  Номер кадастрового квартала
-  Проектные границы публичного сервитута

Заявитель:

А.К. Порубов

(подпись, расшифровка подписи)
МП (для юридических лиц и индивидуальных предпринимателей)

Схема расположения границ публичного сервитута

Объект: Газопровод низкого давления до границ земельного участка по адресу: Пермский край, город Пермь, Свердловский район, п. Ново-Бродовский, ул. Смородиновая, 77

Местоположение: Пермский край, г.о. Пермский, г. Пермь, Свердловский район, п. Ново-Бродовский, улица Смородиновая

Площадь земель или части земельного участка: 488м² (в т.ч. 59:01:5010042:1= 5,99м², 59:01:5010041:16=102,20м², 59:01:5010041:34=2,25м², 59:01:5010041:75=59,10м², земли общего пользования = 318,65 м²)

Категория земель: земли населенных пунктов;

Вид разрешенного использования: -

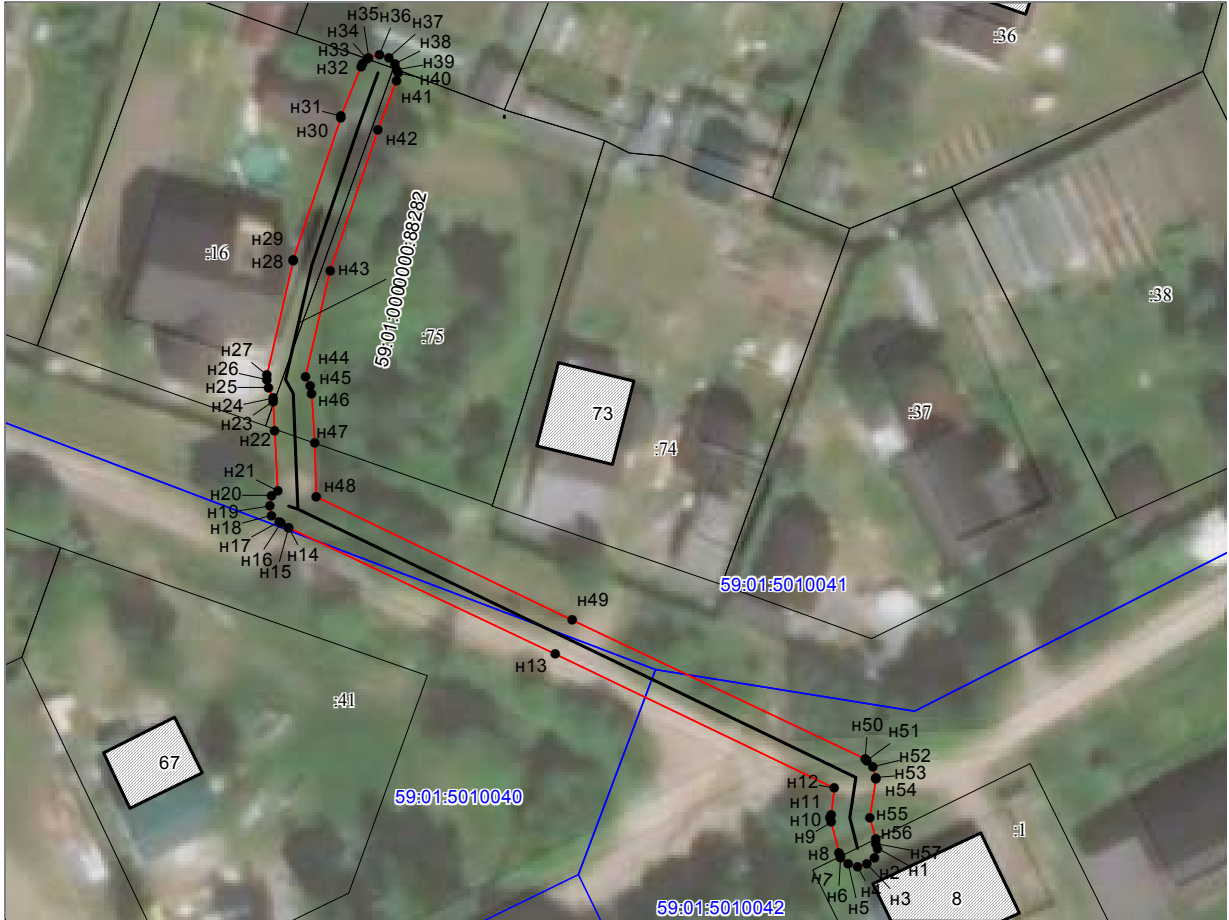
Каталог координат, м

Система координат: МСК-59, зона 2

Метод определения координат - Геодезический

№ точки границы	X	Y	Средняя квадратическая погрешность положения характерной точки (Мп), м
н1	508147.23	2242064.40	0.10
н2	508146.23	2242064.13	0.10
н3	508145.50	2242063.40	0.10
н4	508145.23	2242062.40	0.10
н5	508145.50	2242061.40	0.10
н6	508146.23	2242060.67	0.10
н7	508146.35	2242060.62	0.10
н8	508146.73	2242060.46	0.10
н9	508149.85	2242059.66	0.10
н10	508150.35	2242059.60	0.10
н11	508150.65	2242059.62	0.10
н12	508153.48	2242060.05	0.10
н13	508167.41	2242031.22	0.10
н14	508180.71	2242003.69	0.10
н15	508180.71	2242003.68	0.10
н16	508181.15	2242002.78	0.10
н17	508181.22	2242002.66	0.10
н18	508181.95	2242001.93	0.10
н19	508182.95	2242001.66	0.10
н20	508183.95	2242001.93	0.10
н21	508184.50	2242002.47	0.10
н22	508190.85	2242002.20	0.10
н23	508193.86	2242002.08	0.10
н24	508194.08	2242002.07	0.10
н25	508195.27	2242001.50	0.10
н26	508196.13	2242001.31	0.10
н27	508196.56	2242001.36	0.10
н28	508208.43	2242003.99	0.10
н29	508208.63	2242004.04	0.10
н30	508223.42	2242008.92	0.10
н31	508223.51	2242008.95	0.10
н32	508228.70	2242010.96	0.10
н33	508228.98	2242011.10	0.10
н34	508229.47	2242011.59	0.10
н35	508229.71	2242011.83	0.10
н36	508229.98	2242012.83	0.10
н37	508229.71	2242013.83	0.10
н38	508228.98	2242014.56	0.10
н39	508228.35	2242014.73	0.10
н40	508227.98	2242014.83	0.10
н41	508227.26	2242014.70	0.10
н42	508222.12	2242012.70	0.10
н43	508207.47	2242007.87	0.10
н44	508196.37	2242005.41	0.10
н45	508195.43	2242005.86	0.10
н46	508194.65	2242006.05	0.10
н47	508189.47	2242006.27	0.10
н48	508183.79	2242006.51	0.10
н49	508171.01	2242032.96	0.10
н50	508156.44	2242063.12	0.10
н51	508156.37	2242063.25	0.10
н52	508155.64	2242063.98	0.10
н53	508154.64	2242064.25	0.10
н54	508154.34	2242064.23	0.10
н55	508150.45	2242063.64	0.10
н56	508148.12	2242064.24	0.10
н57	508147.73	2242064.34	0.10
н1	508147.23	2242064.40	0.10

Граница н7-н22, н47-н56 – земли общего пользования;
 Граница н56-н7– земельный участок с кадастровым номером 59:01:5010042:1;
 Граница н23-н34– земельный участок с кадастровым номером 59:01:5010041:16;
 Граница н34-н39– земельный участок с кадастровым номером 59:01:5010041:34;
 Граница н22-н23, н39-н-47– земельный участок с кадастровым номером 59:01:5010041:75.



Масштаб 1:600

Условные обозначения:

- 59:01:7.141 Зоны с особыми условиями использования территории, сведения о которых внесены в ЕГРН
- 123 Границы и номер объектов капитального строительства, сведения о которых внесены в ЕГРН
- а1 Обозначение характерной точки проектной границы публичного сервитута
- 1 Границы и номер земельных участков, сведения о которых внесены в ЕГРН
- Граница кадастрового квартала
- 59:01:4011806 Номер кадастрового квартала
- 371 Проектные границы публичного сервитута

Заявитель:

Порубов

А.К. Порубов

(подпись, расшифровка подписи)
 МП (для юридических лиц и индивидуальных предпринимателей)

Схема расположения границ публичного сервитута

Объект: Газопровод низкого давления до границы земельного участка по адресу: Пермский край, г. Пермь, Ленинский район, улица Сборная, 1

Местоположение: Пермский край, г.о.Пермский, г. Пермь, улица Сборная

Площадь земель или части земельного участка: 47м² (в т.ч. 59:01:2010361:7 = 6,03м², 59:01:0000000:1272=40,77м²)

Категория земель: земли населенных пунктов;

Вид разрешенного использования: -

Каталог координат, м

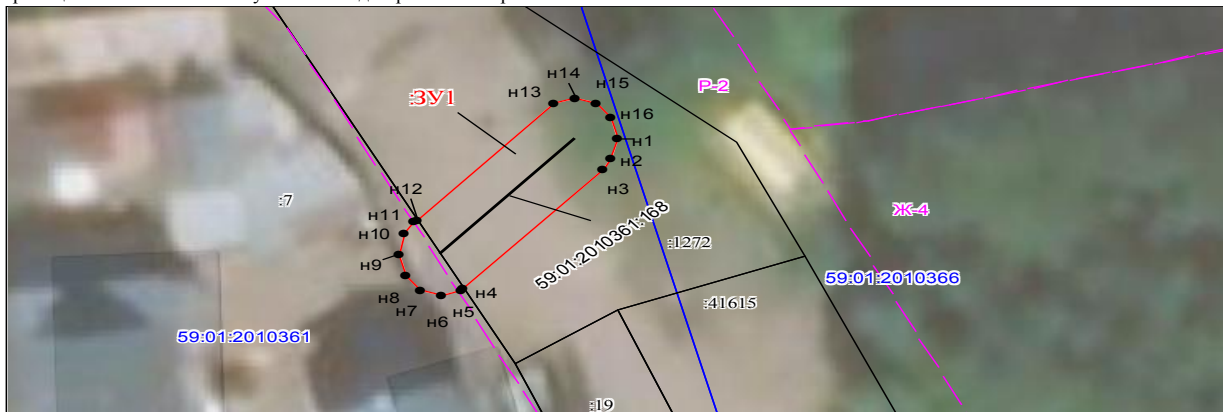
Система координат: МСК-59, зона 2

Метод определения координат - Геодезический

№ точки границы	X	Y	Средняя квадратическая погрешность положения характерной точки (Мт), м
н1	520485.28	2232069.64	0.10
н2	520484.28	2232069.37	0.10
н3	520483.74	2232068.92	0.10
н4	520478.05	2232061.99	0.10
н5	520477.97	2232061.90	0.10
н6	520477.70	2232060.90	0.10
н7	520477.97	2232059.90	0.10
н8	520478.70	2232059.17	0.10
н9	520479.70	2232058.90	0.10
н10	520480.70	2232059.17	0.10
н11	520481.24	2232059.62	0.10
н12	520481.38	2232059.79	0.10
н13	520487.01	2232066.64	0.10
н14	520487.28	2232067.64	0.10
н15	520487.01	2232068.64	0.10
н16	520486.28	2232069.37	0.10
н1	520485.28	2232069.64	0.10

Граница н4-н12– земельный участок с кадастровым номером 59:01:2010361:7;

Граница н12-н4– земельный участок с кадастровым номером 59:01:0000000:1272.



Масштаб 1:300

Условные обозначения:

- Зоны с особыми условиями использования территории, сведения о которых внесены в ЕГРН
- Границы и номер объектов капитального строительства, сведения о которых внесены в ЕГРН
- Обозначение характерной точки проектной границы публичного сервитута
- Границы и номер земельных участков, сведения о которых внесены в ЕГРН
- Граница кадастрового квартала
- Номер кадастрового квартала
- Проектные границы публичного сервитута

Заявитель:

Порубов

А.К. Порубов

(подпись, расшифровка подписи)
МП (для юридических лиц и индивидуальных предпринимателей)

Схема расположения границ публичного сервитута

Объект: Газопровод низкого давления до границы земельного участка по адресу: Пермский край, г. Пермь, Кировский район, улица Канатная, дом 3

Местоположение: Пермский край, г. Пермь, Кировский район, ул. Канатная

Площадь земель или части земельного участка: 28 м² (в т.ч. 59:01:1810080:11= 4,30 м²; 59:01:0000000:922 = 12,34 м²; земли общего пользования = 11,36 м²)

Категория земель: земли населенных пунктов;

Вид разрешенного использования: -

Каталог координат, м

Система координат: МСК-59. зона 2

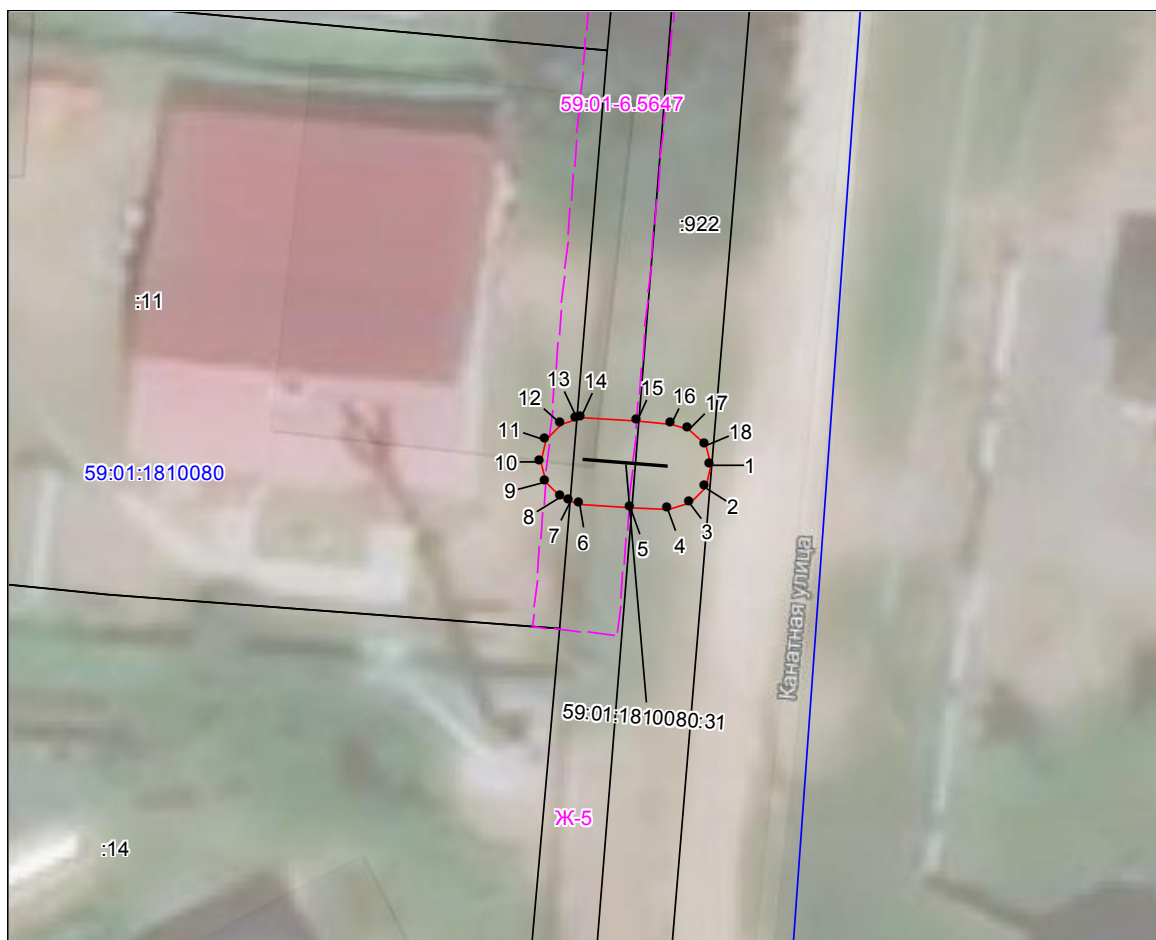
Метод определения координат - Геодезический

№ точки границы	X	Y	Средняя квадратическая погрешность
1	523116.90	2220198.80	0.10
2	523115.90	2220198.53	0.10
3	523115.17	2220197.80	0.10
4	523114.90	2220196.80	0.10
5	523115.20	2220192.66	0.10
6	523115.34	2220192.19	0.10
7	523115.46	2220191.80	0.10
8	523116.19	2220191.07	0.10
9	523117.19	2220190.80	0.10
10	523118.19	2220191.07	0.10
11	523118.92	2220191.80	0.10
12	523119.12	2220192.54	0.10
13	523119.19	2220192.80	0.10
14	523118.89	2220196.94	0.10
15	523118.63	2220197.80	0.10
16	523117.90	2220198.53	0.10
1	523116.90	2220198.80	0.10

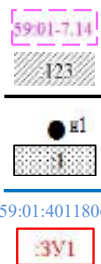
Границы 7-13 – земельный участок 59:01:1810080:11;

Границы 13-15, 5-7 – земли общего пользования;

Границы 15-5 – земельный участок 59:01:0000000:922.



Масштаб 1:300



- Зоны с особыми условиями использования территории, сведения о которых внесены в ЕГРН
- Границы и номер объектов капитального строительства, сведения о которых внесены в ЕГРН
- Обозначение характерной точки проектной границы публичного сервитута
- Границы и номер земельных участков, сведения о которых внесены в ЕГРН
- Граница кадастрового квартала
- Номер кадастрового квартала
- Проектные границы публичного сервитута

Заявитель:

Порубов

А.К. Порубов

(подпись, расшифровка подписи)
 МП (для юридических лиц и индивидуальных предпринимателей)

Схема расположения границ публичного сервитута

Объект: Газопровод низкого давления до границы земельного участка по адресу: Пермский край, г. Пермь, Орджоникидзевский район, улица Головановская, 11

Местоположение: Пермский край, г.о. Пермский, г. Пермь, улица Головановская

Площадь земель или части земельного участка: 36м² (в т.ч. 59:01:3510254:118=1,31м², 59:01:3510067:1=6,03м² 59:01:0000000:47558=16,89м², 59:01:0000000:800=7,06м², земли общего пользования = 4,70м²)

Категория земель: земли населенных пунктов;

Вид разрешенного использования: -

Каталог координат, м

Система координат: МСК-59, зона 2

Метод определения координат - Геодезический

№ точки границы	X	Y	Средняя квадратическая погрешность положения характерной точки (M _t), м
н1	533089.18	2244403.33	0.10
н2	533088.58	2244403.27	0.10
н3	533086.51	2244403.06	0.10
н4	533084.48	2244402.85	0.10
н5	533083.42	2244402.74	0.10
н6	533083.00	2244402.70	0.10
н7	533082.21	2244402.44	0.10
н8	533081.48	2244401.71	0.10
н9	533081.21	2244400.71	0.10
н10	533081.48	2244399.71	0.10
н11	533082.21	2244398.98	0.10
н12	533083.03	2244398.76	0.10
н13	533083.21	2244398.71	0.10
н14	533084.09	2244398.80	0.10
н15	533089.39	2244399.34	0.10
н16	533090.18	2244399.60	0.10
н17	533090.36	2244399.78	0.10
н18	533090.91	2244400.33	0.10
н19	533091.18	2244401.33	0.10
н20	533090.91	2244402.33	0.10
н21	533090.59	2244402.64	0.10
н22	533090.46	2244402.77	0.10
н23	533090.18	2244403.06	0.10
н1	533089.18	2244403.33	0.10

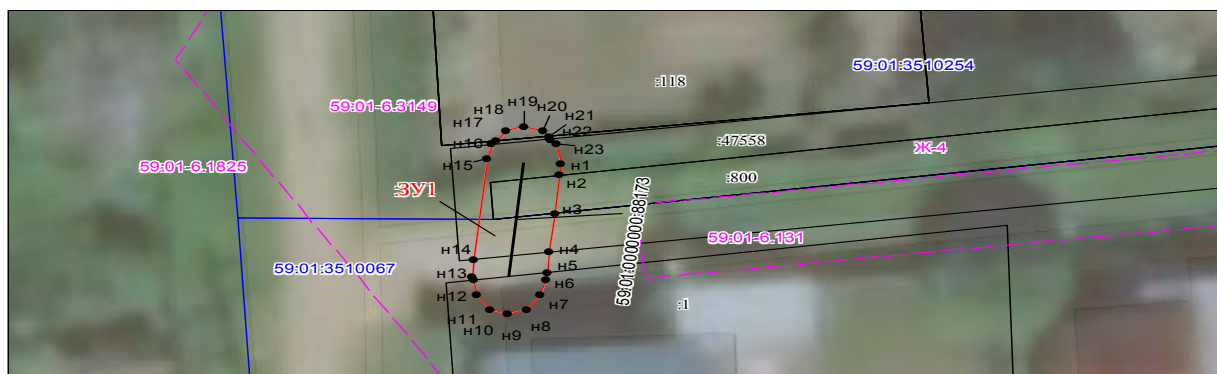
Граница н21-н22, н4-н5, н12-н14, н16-н17 – земли общего пользования;

Граница н17-н21 – земельный участок с кадастровым номером 59:01:3510254:118;

Граница н5-н12 – земельный участок с кадастровым номером 59:01:3510067:1;








Граница н22-н2, н3-н4, н14-н16 – земельный участок с кадастровым номером 59:01:0000000:47558.

Граница н2-н3 – земельный участок с кадастровым номером 59:01:0000000:800.



Масштаб 1:300

Условные обозначения:

-  Зоны с особыми условиями использования территории, сведения о которых внесены в ЕГРН
-  Границы и номер объектов капитального строительства, сведения о которых внесены в ЕГРН
-  Обозначение характерной точки проектной границы публичного сервитута
-  Границы и номер земельных участков, сведения о которых внесены в ЕГРН
-  Граница кадастрового квартала
-  Номер кадастрового квартала
-  Проектные границы публичного сервитута

Заявитель:

Порубов

А.К. Порубов

(подпись, расшифровка подписи)
 МП (для юридических лиц и индивидуальных предпринимателей)

Схема расположения границ публичного сервитута

Объект: Газопровод низкого давления до границы земельного участка по адресу: Пермский край, г. Пермь, Орджоникидзевский район, улица 1-я Логовая, 43

Местоположение: Пермский край, г. Пермь, Орджоникидзевский район, улица 1-я Логовая

Площадь земель или части земельного участка: 35м² (в т.ч. 59:01:3812840:162 = 6,48м², 59:01:0000000:8985=17,56м², земли общего пользования = 10,85 м²)

Категория земель: земли населенных пунктов;

Вид разрешенного использования: -

Каталог координат, м

Система координат: МСК-59, зона 2

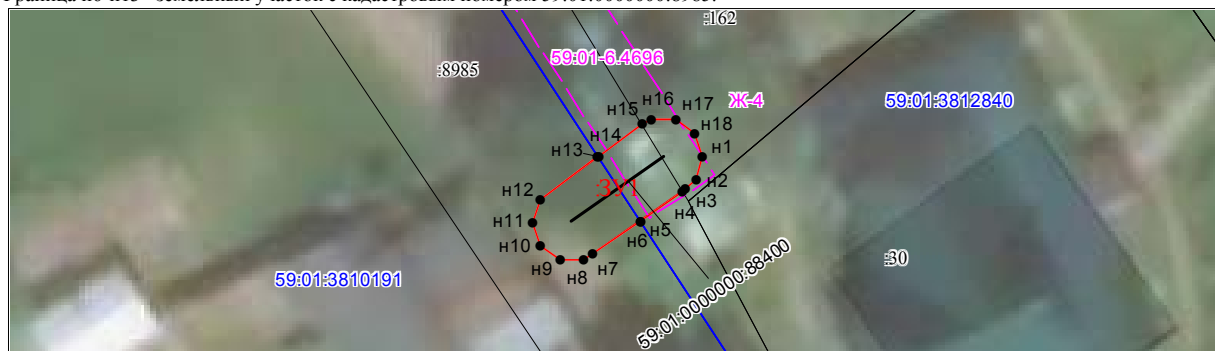
Метод определения координат - Геодезический

№ точки границы	X	Y	Средняя квадратическая погрешность положения характерной точки (M), м
н1	525792.25	2239475.42	0.10
н2	525791.07	2239475.04	0.10
н3	525790.60	2239474.55	0.10
н4	525790.46	2239474.35	0.10
н5	525788.97	2239472.19	0.10
н6	525788.95	2239472.16	0.10
н7	525787.30	2239469.75	0.10
н8	525787.05	2239469.24	0.10
н9	525787.05	2239468.00	0.10
н10	525787.77	2239467.00	0.10
н11	525788.95	2239466.62	0.10
н12	525790.13	2239467.00	0.10
н13	525792.26	2239469.99	0.10
н14	525792.28	2239470.02	0.10
н15	525793.90	2239472.29	0.10
н16	525794.15	2239472.80	0.10
н17	525794.15	2239474.04	0.10
н18	525793.43	2239475.04	0.10
н1	525792.25	2239475.42	0.10

Граница н13-н15, н4-н6 – земли общего пользования;

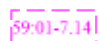
Граница н15-н4 – земельный участок с кадастровым номером 59:01:3812840:162;

Граница н6-н13 – земельный участок с кадастровым номером 59:01:0000000:8985.



Масштаб 1:300

Условные обозначения:



Зоны с особыми условиями использования территории, сведения о которых внесены в ЕГРН



Границы и номер объектов капитального строительства, сведения о которых внесены в ЕГРН



Обозначение характерной точки проектной границы публичного сервитута



Границы и номер земельных участков, сведения о которых внесены в ЕГРН

Граница кадастрового квартала

59:01:4011806

Номер кадастрового квартала



Проектные границы публичного сервитута

Заявитель:

Порубов

А.К. Порубов

(подпись, расшифровка подписи)
МП (для юридических лиц и индивидуальных предпринимателей)

Схема расположения границ публичного сервитута

Объект: Газопровод низкого давления до границы земельного участка по адресу: Пермский край, г. Пермь, Ленинский район, улица Борцов Революции, дом 217

Местоположение: Пермский край, г. Пермь, Ленинский район, ул. Борцов Революции

Площадь земель или части земельного участка: 49 м² (в т.ч. 59:01:2010333:26 = 6,52 м²; 59:01:0000000:41615 = 26,67 м²; земли общего пользования = 15,79 м²)

Категория земель: земли населенных пунктов;

Вид разрешенного использования: -

Каталог координат, м

Система координат: МСК-59. зона 2

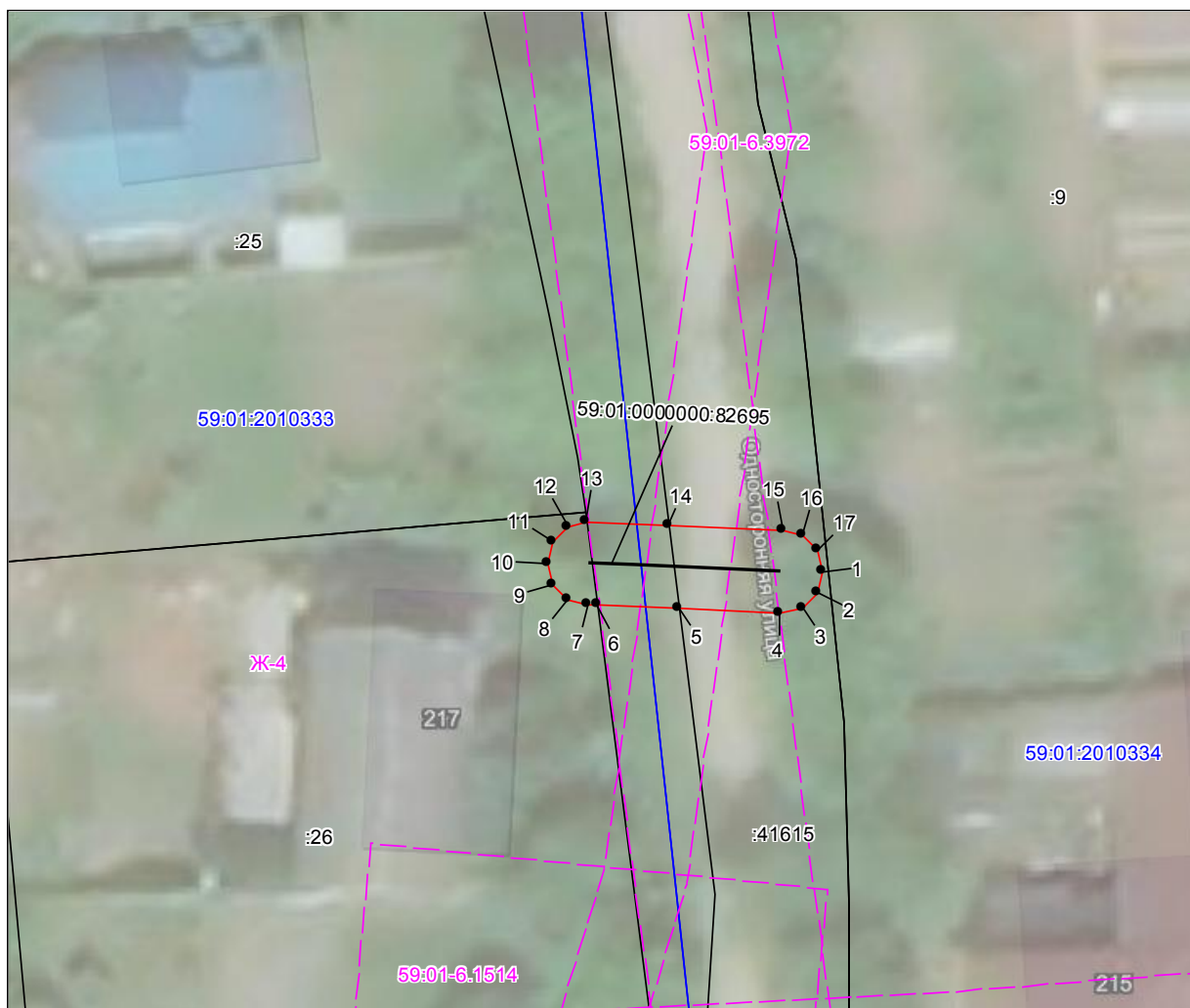
Метод определения координат - Геодезический

№ точки границы	X	Y	Средняя квадратическая погрешность
1	519688.60	2229757.96	0.10
2	519687.60	2229757.69	0.10
3	519686.87	2229756.96	0.10
4	519686.60	2229755.86	0.10
5	519686.84	2229751.04	0.10
6	519687.03	2229747.10	0.10
7	519687.05	2229746.64	0.10
8	519687.32	2229745.73	0.10
9	519688.05	2229745.00	0.10
10	519689.05	2229744.73	0.10
11	519690.05	2229745.00	0.10
12	519690.78	2229745.73	0.10
13	519691.05	2229746.61	0.10
14	519690.87	2229750.56	0.10
15	519690.60	2229756.06	0.10
16	519690.33	2229756.96	0.10
17	519689.60	2229757.69	0.10
1	519688.60	2229757.96	0.10

Границы 6-13 – земельный участок 59:01:2010333:26;

Границы 13-14, 5-6 – земли общего пользования;

Границы 14-5 – земельный участок 59:01:0000000:41615.



Масштаб 1:300

59:01:7.14

123

1

1

1

59:01:4011806

3У1

Зоны с особыми условиями использования территории, сведения о которых внесены в ЕГРН

Границы и номер объектов капитального строительства, сведения о которых внесены в ЕГРН

Обозначение характерной точки проектной границы публичного сервитута

Границы и номер земельных участков, сведения о которых внесены в ЕГРН

Граница кадастрового квартала

Номер кадастрового квартала

Проектные границы публичного сервитута

Заявитель:

Порубов

А.К. Порубов

(подпись, расшифровка подписи)

МП (для юридических лиц и индивидуальных предпринимателей)

ОПИСАНИЕ МЕСТОПОЛОЖЕНИЯ ГРАНИЦ

Публичный сервитут для размещения объекта электросетевого хозяйства «Электросетевой комплекс Подстанция 110/35/6 кВ «Южная» (ВЛ 0.4кВ от ТП 7237)

(наименование объекта, местоположение границ которого описано (далее - объект))

Раздел 1

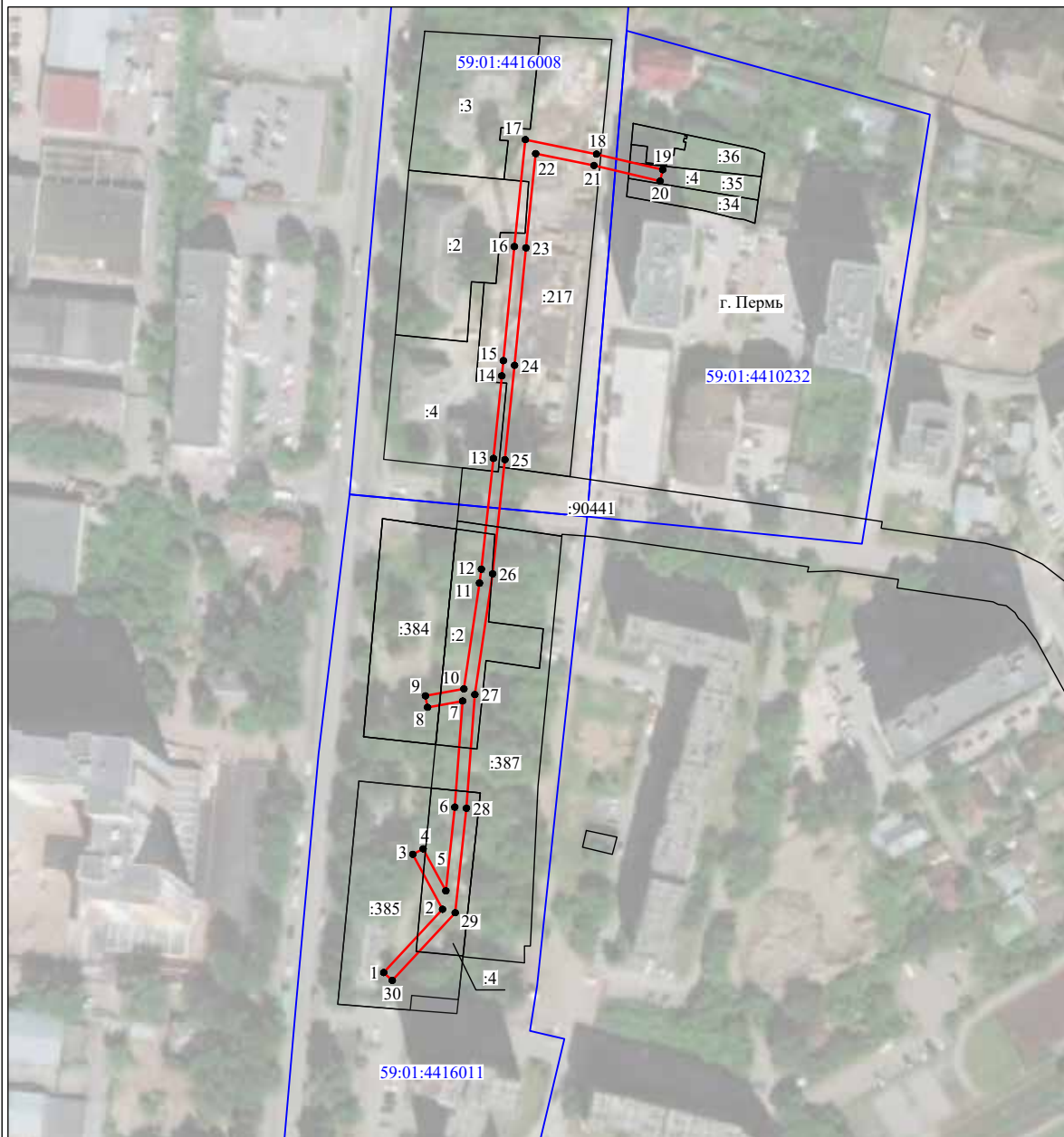
Сведения об объекте		
№ п/п	Характеристики объекта	Описание характеристик
1	2	3
1	Местоположение объекта	Пермский край, город Пермь
2	Площадь объекта +/- величина погрешности определения площади (Р+/- Дельта Р)	1493 кв.м ± 10 кв.м
3	Иные характеристики объекта	Публичный сервитут для размещения объекта электросетевого хозяйства «Электросетевой комплекс Подстанция 110/35/6 кВ «Южная» (ВЛ 0.4кВ от ТП 7237) на срок 49 лет

Обозначение характерных точек части границы	Координаты, м		Метод определения координат характерной точки	Средняя квадратическая погрешность положения характерной точки (M _п), м	Описание обозначения точки на местности (при наличии)
	X	Y			
27	515484.46	2230488.30	измерений (определений) Метод спутниковых геодезических измерений (определений)	0.10	-
28	515445.43	2230485.40	Метод спутниковых геодезических измерений (определений)	0.10	-
29	515409.47	2230481.56	Метод спутниковых геодезических измерений (определений)	0.10	-
30	515386.19	2230459.93	Метод спутниковых геодезических измерений (определений)	0.10	-
1	515388.91	2230457.00	Метод спутниковых геодезических измерений (определений)	0.10	-

3. Сведения о характерных точках части (частей) границы объекта

1. Система координат МСК-59, зона 2					
2. Сведения о характерных точках границ объекта					
Обозначение характерных точек границ	Координаты, м		Метод определения координат характерной точки	Средняя квадратическая погрешность положения характерной точки (M _п), м	Описание обозначения точки на местности (при наличии)
	X	Y			
1	2	3	4	5	6
1	515388.91	2230457.00	Метод спутниковых геодезических измерений (определений)	0.10	-
2	515410.66	2230477.21	Метод спутниковых геодезических измерений (определений)	0.10	-
3	515429.55	2230467.01	Метод спутниковых геодезических измерений (определений)	0.10	-
4	515431.45	2230470.53	Метод спутниковых геодезических измерений (определений)	0.10	-
5	515416.98	2230478.34	Метод спутниковых геодезических измерений (определений)	0.10	-
6	515445.79	2230481.42	Метод спутниковых геодезических измерений (определений)	0.10	-
7	515482.25	2230484.13	Метод спутниковых геодезических измерений (определений)	0.10	-
8	515480.08	2230472.06	Метод спутниковых геодезических измерений (определений)	0.10	-
9	515484.02	2230471.35	Метод спутниковых геодезических измерений (определений)	0.10	-
10	515486.40	2230484.54	Метод спутниковых геодезических измерений (определений)	0.10	-
11	515522.80	2230489.90	Метод спутниковых геодезических измерений (определений)	0.10	-
12	515527.58	2230490.56	Метод спутниковых геодезических измерений (определений)	0.10	-
13	515565.62	2230494.67	Метод спутниковых геодезических измерений (определений)	0.10	-
14	515594.00	2230497.57	Метод спутниковых геодезических измерений (определений)	0.10	-
15	515599.24	2230498.11	Метод спутниковых геодезических измерений (определений)	0.10	-
16	515638.43	2230501.89	Метод спутниковых геодезических измерений (определений)	0.10	-
17	515675.20	2230505.69	Метод спутниковых геодезических измерений (определений)	0.10	-
18	515670.21	2230530.13	Метод спутниковых геодезических измерений (определений)	0.10	-
19	515664.86	2230552.86	Метод спутниковых геодезических измерений (определений)	0.10	-
20	515660.96	2230551.94	Метод спутниковых геодезических измерений (определений)	0.10	-
21	515666.31	2230529.27	Метод спутниковых геодезических измерений (определений)	0.10	-
22	515670.40	2230509.21	Метод спутниковых геодезических измерений (определений)	0.10	-
23	515638.03	2230505.87	Метод спутниковых геодезических измерений (определений)	0.10	-
24	515597.63	2230501.97	Метод спутниковых геодезических измерений (определений)	0.10	-
25	515565.20	2230498.65	Метод спутниковых геодезических измерений (определений)	0.10	-
26	515525.99	2230494.41	Метод спутниковых геодезических измерений (определений)	0.10	-

Схема расположения границ публичного сервитута объекта



Масштаб 1:2000

Используемые условные знаки и обозначения:

- №1 - номер опоры
- граница публичного сервитута
- граница кадастрового деления
- граница населенного пункта
- граница земельного участка, имеющегося в ЕГРН
- граница ОКС, имеющаяся в ЕГРН
- граница охранной зоны, имеющейся в ЕГРН
- 59:01:4413924:34 - кадастровый номер земельного участка, имеющегося в ЕГРН
- 59:01:4413924 - номер кадастрового квартала
- 1 • - обозначение характерных точек границ

Публичный сервитут
Тепловая трасса
Схема расположения границ публичного сервитута



Условные обозначения:

- границы публичного сервитута
- трасса трубопровода
- границы земельного участка
- номер земельного участка

- границы кадастрового квартала
- номер кадастрового квартала
- характеристика точки границы

Масштаб 1:1000

59:01:4410862

ОПИСАНИЕ МЕСТОПОЛОЖЕНИЯ ГРАНИЦ ПУБЛИЧНОГО СЕРВИТУТА ПО ОБЪЕКТУ				
Тепловая трасса ПЕРМСКИЙ КРАЙ, Г. ПЕРМЬ, ИНДУСТРИАЛЬНЫЙ РАЙОН (НАИМЕНОВАНИЕ ОБЪЕКТА)				
Сведения о местоположении границ объекта				
1. Система координат <u>МСК-59, зона 2</u>				
2. Сведения о характерных точках границ объекта				
Обозначение характерны х точек границ	Координаты. м		Метод определения координат и средняя квадратическая погрешность положения характерной точки (M), м	Описание закреплен ия точки
	X	Y		
1	2	3	4	5
1	514693,07	2229088,65	Геодезический метод; Mt=0.1	-
2	514697,88	2229097,42	Геодезический метод; Mt=0.1	-
3	514693,01	2229100,09	Геодезический метод; Mt=0.1	-
4	514699,16	2229111,02	Геодезический метод; Mt=0.1	-
5	514689,14	2229116,51	Геодезический метод; Mt=0.1	-
6	514684,34	2229107,74	Геодезический метод; Mt=0.1	-
7	514685,49	2229107,11	Геодезический метод; Mt=0.1	-
8	514679,34	2229096,18	Геодезический метод; Mt=0.1	-
1	514693,07	2229088,65	Геодезический метод; Mt=0.1	-
9	514661,14	2229117,59	Геодезический метод; Mt=0.1	-
10	514661,88	2229118,89	Геодезический метод; Mt=0.1	-
11	514664,05	2229117,72	Геодезический метод; Mt=0.1	-
12	514668,81	2229126,51	Геодезический метод; Mt=0.1	-
13	514666,82	2229127,59	Геодезический метод; Mt=0.1	-
14	514667,86	2229129,40	Геодезический метод; Mt=0.1	-
15	514666,03	2229130,44	Геодезический метод; Mt=0.1	-
16	514683,33	2229163,38	Геодезический метод; Mt=0.1	-
17	514692,04	2229180,47	Геодезический метод; Mt=0.1	-
18	514694,49	2229179,17	Геодезический метод; Mt=0.1	-
19	514696,12	2229181,86	Геодезический метод; Mt=0.1	-
20	514698,62	2229180,53	Геодезический метод; Mt=0.1	-
21	514703,32	2229189,35	Геодезический метод; Mt=0.1	-
22	514701,33	2229190,42	Геодезический метод; Mt=0.1	-
23	514701,94	2229191,42	Геодезический метод; Mt=0.1	-
24	514699,17	2229193,03	Геодезический метод; Mt=0.1	-
25	514702,65	2229198,55	Геодезический метод; Mt=0.1	-

26	514714,52	2229192,11	Геодезический метод; Mt=0.1	-
27	514717,85	2229197,61	Геодезический метод; Mt=0.1	-
28	514712,08	2229201,10	Геодезический метод; Mt=0.1	-
29	514713,53	2229204,02	Геодезический метод; Mt=0.1	-
30	514699,19	2229211,81	Геодезический метод; Mt=0.1	-
31	514690,52	2229198,07	Геодезический метод; Mt=0.1	-
32	514689,45	2229198,69	Геодезический метод; Mt=0.1	-
33	514682,02	2229185,77	Геодезический метод; Mt=0.1	-
34	514683,20	2229185,15	Геодезический метод; Mt=0.1	-
35	514676,03	2229171,23	Геодезический метод; Mt=0.1	-
36	514673,80	2229172,21	Геодезический метод; Mt=0.1	-
37	514667,52	2229160,54	Геодезический метод; Mt=0.1	-
38	514669,88	2229159,27	Геодезический метод; Mt=0.1	-
39	514657,33	2229135,39	Геодезический метод; Mt=0.1	-
40	514655,88	2229136,22	Геодезический метод; Mt=0.1	-
41	514654,85	2229134,40	Геодезический метод; Mt=0.1	-
42	514639,53	2229143,41	Геодезический метод; Mt=0.1	-
43	514626,44	2229150,02	Геодезический метод; Mt=0.1	-
44	514619,80	2229137,88	Геодезический метод; Mt=0.1	-
45	514612,48	2229141,75	Геодезический метод; Mt=0.1	-
46	514607,81	2229132,91	Геодезический метод; Mt=0.1	-
47	514623,84	2229124,43	Геодезический метод; Mt=0.1	-
48	514630,57	2229136,73	Геодезический метод; Mt=0.1	-
49	514634,73	2229134,63	Геодезический метод; Mt=0.1	-
50	514649,91	2229125,71	Геодезический метод; Mt=0.1	-
51	514649,16	2229124,40	Геодезический метод; Mt=0.1	-
9	514661,14	2229117,59	Геодезический метод; Mt=0.1	-

Публичный сервитут
сооружение
Схема расположения границ публичного сервитута



Условные обозначения:

Масштаб 1:700

- | | | | | |
|---|--------------------------------|---|---------------|---------------------------------|
|  | - границы публичного сервитута |  | 3765 | - номер земельного участка |
|  | - трасса трубопровода |  | | - граница кадастрового квартала |
|  | - граница земельного участка |  | 59:32:3410001 | - номер кадастрового квартала |
|  | 1 | | | - характерная точка границы |

ОПИСАНИЕ МЕСТОПОЛОЖЕНИЯ ГРАНИЦ ПУБЛИЧНОГО СЕРВИТУТА ПО ОБЪЕКТУ Сооружение ПЕРМСКИЙ КРАЙ, Г. ПЕРМЬ, ЛЕНИНСКИЙ РАЙОН (НАИМЕНОВАНИЕ ОБЪЕКТА)				
Сведения о местоположении границ объекта				
1. Система координат <u>МСК-59, зона 2</u>				
2. Сведения о характерных точках границ объекта				
Обозначение характерны х точек границ	Координаты. м		Метод определения координат и средняя квадратическая погрешность положения характерной точки (M _t). м	Описание закреплен ия точки
	X	Y		
1	2	3	4	5
1	517755,29	2232509,19	Геодезический метод; Mt=0.1	-
2	517761,39	2232521,69	Геодезический метод; Mt=0.1	-
3	517752,42	2232526,13	Геодезический метод; Mt=0.1	-
4	517750,67	2232522,54	Геодезический метод; Mt=0.1	-
5	517741,29	2232527,06	Геодезический метод; Mt=0.1	-
6	517743,00	2232530,73	Геодезический метод; Mt=0.1	-
7	517733,33	2232535,45	Геодезический метод; Mt=0.1	-
8	517733,29	2232535,38	Геодезический метод; Mt=0.1	-
9	517732,64	2232535,65	Геодезический метод; Mt=0.1	-
10	517731,39	2232533,15	Геодезический метод; Mt=0.1	-
11	517732,45	2232532,60	Геодезический метод; Mt=0.1	-
12	517729,19	2232526,33	Геодезический метод; Mt=0.1	-
13	517729,79	2232526,03	Геодезический метод; Mt=0.1	-
14	517728,08	2232522,34	Геодезический метод; Mt=0.1	-
1	517755,29	2232509,19	Геодезический метод; Mt=0.1	-

**Публичный сервитут
тепловые сети
Схема расположения границ публичного сервитута**



М 1:1500

Условные обозначения:

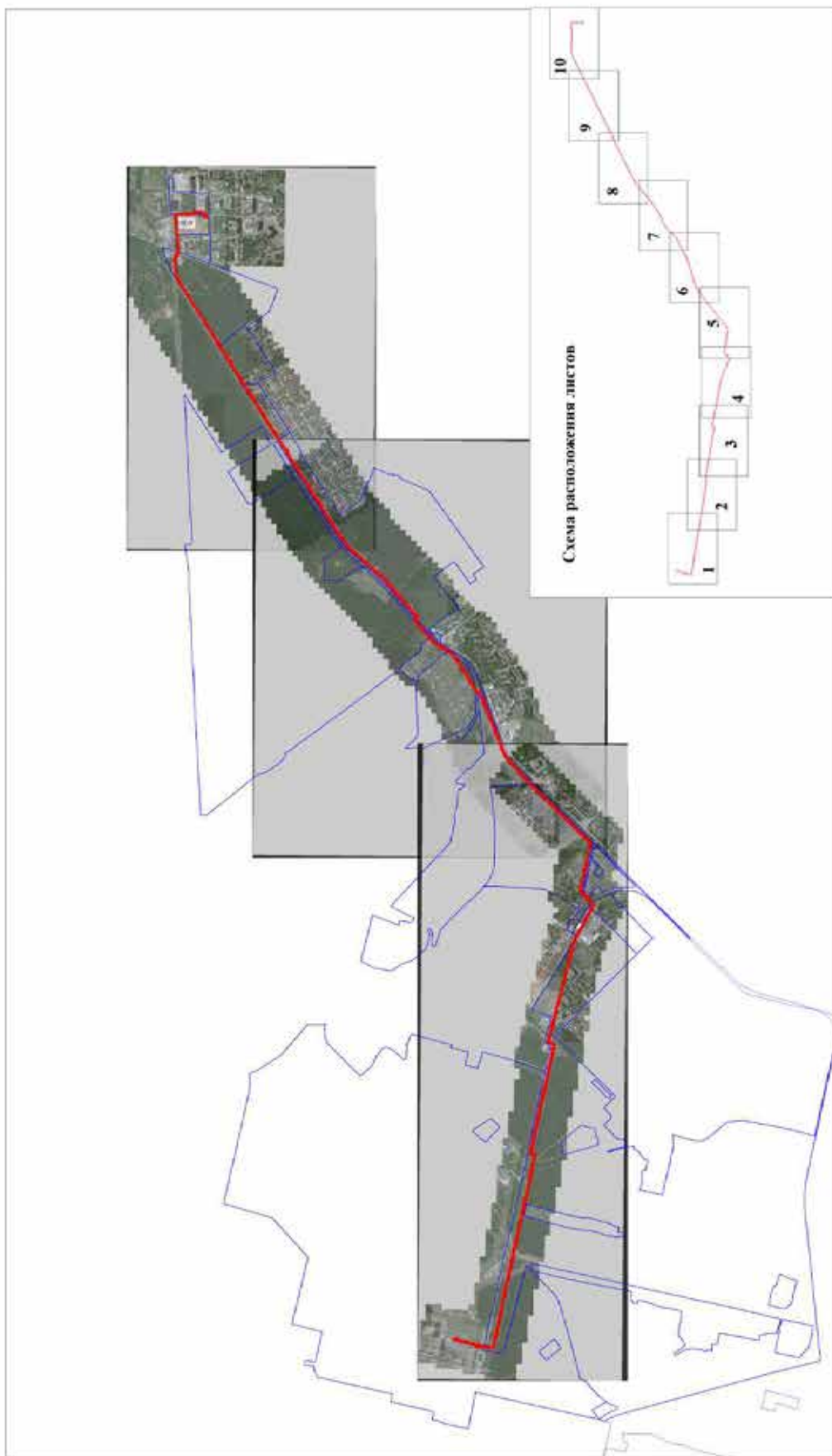
- - границы публичного сервитута
- — — — — - трасса трубопровода
- — — — — - граница земельного участка
- № - - - - - - номер земельного участка
- — — — — - граница кадастрового квартала
- 59:01:4311065 - - - - - номер кадастрового квартала
- | - - - - - - характеристическая точка границы

27	519732.53	2234887.24	Геодезический метод; М(=0.1	-
28	519727.78	2234890.71	Геодезический метод; М(=0.1	-
29	519755.38	2234927.53	Геодезический метод; М(=0.1	-
30	519762.11	2234923.07	Геодезический метод; М(=0.1	-
31	519800.16	2234966.75	Геодезический метод; М(=0.1	-
32	519801.53	2234965.63	Геодезический метод; М(=0.1	-
33	519810.09	2234976.03	Геодезический метод; М(=0.1	-
34	519809.72	2234976.34	Геодезический метод; М(=0.1	-
35	519816.58	2234982.89	Геодезический метод; М(=0.1	-
36	519812.75	2234986.90	Геодезический метод; М(=0.1	-
1	519822.01	2234999.00	Геодезический метод; М(=0.1	-
37	519810.71	2235005.73	Геодезический метод; М(=0.1	-
38	519806.83	2235008.71	Геодезический метод; М(=0.1	-
39	519807.78	2235009.95	Геодезический метод; М(=0.1	-
40	519800.98	2235015.19	Геодезический метод; М(=0.1	-
41	519805.31	2235020.24	Геодезический метод; М(=0.1	-
42	519790.08	2235033.28	Геодезический метод; М(=0.1	-
43	519786.15	2235028.08	Геодезический метод; М(=0.1	-
44	519764.22	2235044.16	Геодезический метод; М(=0.1	-
45	519729.45	2234995.32	Геодезический метод; М(=0.1	-
46	519725.13	2234998.30	Геодезический метод; М(=0.1	-
47	519724.39	2234997.23	Геодезический метод; М(=0.1	-
48	519644.12	2235055.16	Геодезический метод; М(=0.1	-
49	519639.87	2235048.77	Геодезический метод; М(=0.1	-
50	519626.98	2235057.36	Геодезический метод; М(=0.1	-
51	519628.26	2235059.17	Геодезический метод; М(=0.1	-
52	519613.77	2235069.44	Геодезический метод; М(=0.1	-
53	519605.26	2235057.44	Геодезический метод; М(=0.1	-
54	519619.76	2235047.17	Геодезический метод; М(=0.1	-
55	519621.20	2235049.20	Геодезический метод; М(=0.1	-
56	519642.64	2235034.91	Геодезический метод; М(=0.1	-
57	519646.69	2235040.98	Геодезический метод; М(=0.1	-
58	519718.70	2234989.01	Геодезический метод; М(=0.1	-
59	519717.23	2234986.88	Геодезический метод; М(=0.1	-
60	519727.73	2234979.62	Геодезический метод; М(=0.1	-
61	519729.19	2234981.74	Геодезический метод; М(=0.1	-

ОПИСАНИЕ МЕСТОПОЛОЖЕНИЯ ГРАНИЦ ПУБЛИЧНОГО СЕРВИТУТА ПО ОБЪЕКТУ тепловые сети ПЕРМСКИЙ КРАЙ, Г. ПЕРМЬ, МОТОВИЛИХИНСКИЙ РАЙОН (НАИМЕНОВАНИЕ ОБЪЕКТА)					
Сведения о местоположении границ объекта					
1. Система координат МСК-59, зона 2					
2. Сведения о характерных точках границ объекта					
Обозначение характерных точек границ	Координаты, м		Метод определения координат и средняя квадратическая погрешность положения характерной точки (М), м	Описание закрепления точки	5
	X	Y			
1	2	3	4	5	
1	519822.01	2234999.00	Геодезический метод; М(=0.1	-	
2	519813.52	2235005.44	Геодезический метод; М(=0.1	-	
3	519807.48	2234997.48	Геодезический метод; М(=0.1	-	
4	519807.97	2234997.10	Геодезический метод; М(=0.1	-	
5	519799.17	2234985.61	Геодезический метод; М(=0.1	-	
6	519799.95	2234984.63	Геодезический метод; М(=0.1	-	
7	519798.83	2234983.26	Геодезический метод; М(=0.1	-	
8	519781.16	2234998.78	Геодезический метод; М(=0.1	-	
9	519764.51	2234978.80	Геодезический метод; М(=0.1	-	
10	519772.19	2234972.40	Геодезический метод; М(=0.1	-	
11	519782.27	2234984.49	Геодезический метод; М(=0.1	-	
12	519792.47	2234975.53	Геодезический метод; М(=0.1	-	
13	519791.27	2234974.06	Геодезический метод; М(=0.1	-	
14	519792.43	2234973.10	Геодезический метод; М(=0.1	-	
15	519760.33	2234936.24	Геодезический метод; М(=0.1	-	
16	519753.03	2234941.08	Геодезический метод; М(=0.1	-	
17	519713.71	2234888.61	Геодезический метод; М(=0.1	-	
18	519726.59	2234879.20	Геодезический метод; М(=0.1	-	
19	519725.52	2234877.75	Геодезический метод; М(=0.1	-	
20	519736.58	2234869.59	Геодезический метод; М(=0.1	-	
21	519737.98	2234871.49	Геодезический метод; М(=0.1	-	
22	519740.91	2234869.46	Геодезический метод; М(=0.1	-	
23	519748.36	2234880.22	Геодезический метод; М(=0.1	-	
24	519740.13	2234885.91	Геодезический метод; М(=0.1	-	
25	519739.22	2234884.60	Геодезический метод; М(=0.1	-	
26	519733.62	2234888.73	Геодезический метод; М(=0.1	-	

62	519731.15	2234980.47	Геодезический метод; Mt=0.1	-
63	519766.49	2235030.10	Геодезический метод; Mt=0.1	-
64	519787.42	2235014.75	Геодезический метод; Mt=0.1	-
65	519785.60	2235012.63	Геодезический метод; Mt=0.1	-
66	519790.27	2235009.03	Геодезический метод; Mt=0.1	-
67	519789.20	2235007.65	Геодезический метод; Mt=0.1	-
68	519799.75	2234999.52	Геодезический метод; Mt=0.1	-
69	519800.72	2235000.79	Геодезический метод; Mt=0.1	-
70	519804.63	2234997.79	Геодезический метод; Mt=0.1	-
37	519810.71	2235005.73	Геодезический метод; Mt=0.1	-

Публичный сервитут
тепломагистраль
Схема расположения границ публичного сервитута



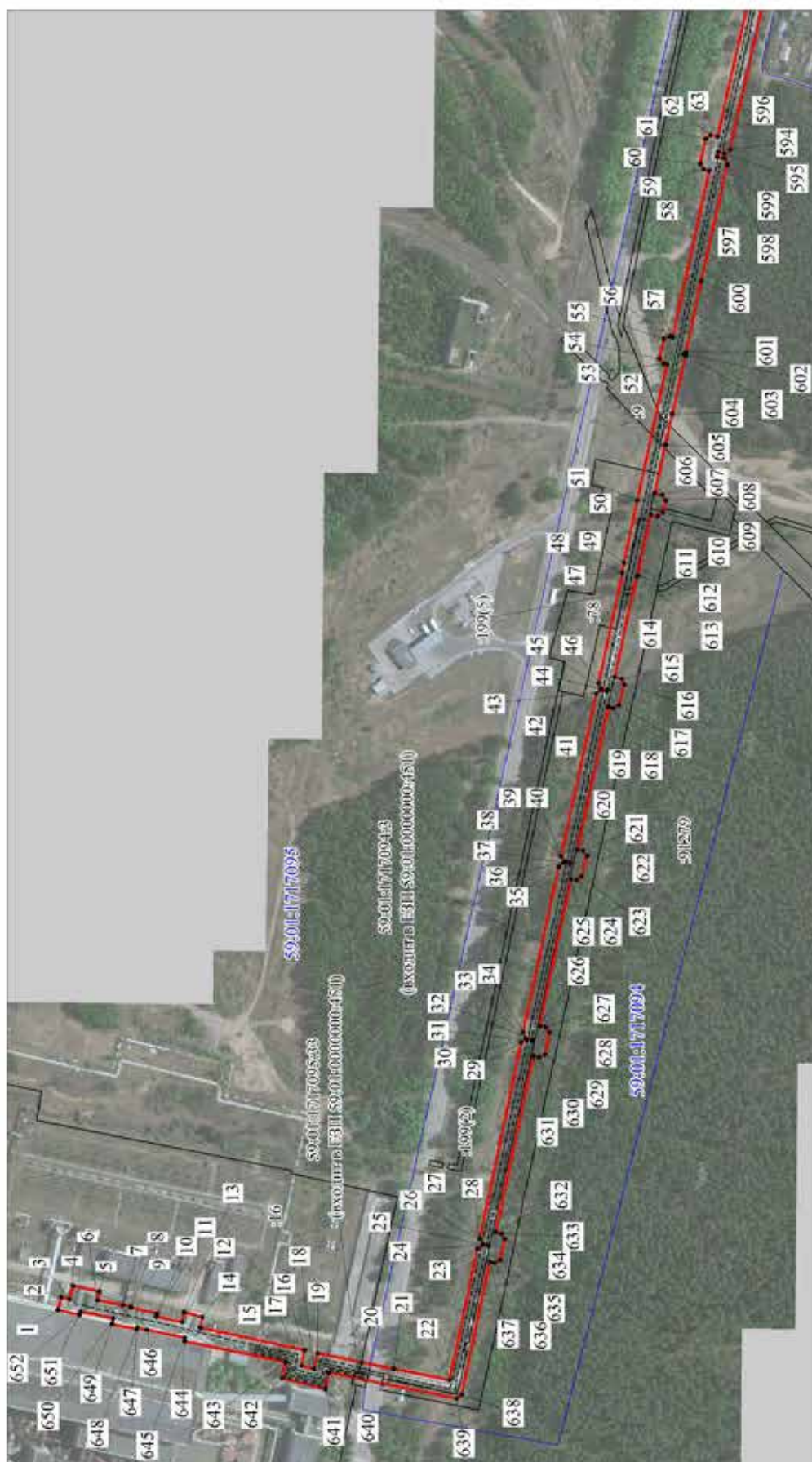
Условные обозначения:

- границы публичного сервитута
- граница земельного участка
- номер земельного участка

- граница кадастрового квартала
- номер кадастрового квартала

Лист 1

Публичный сервитут
тепломагистраль
Схема расположения границ публичного сервитута



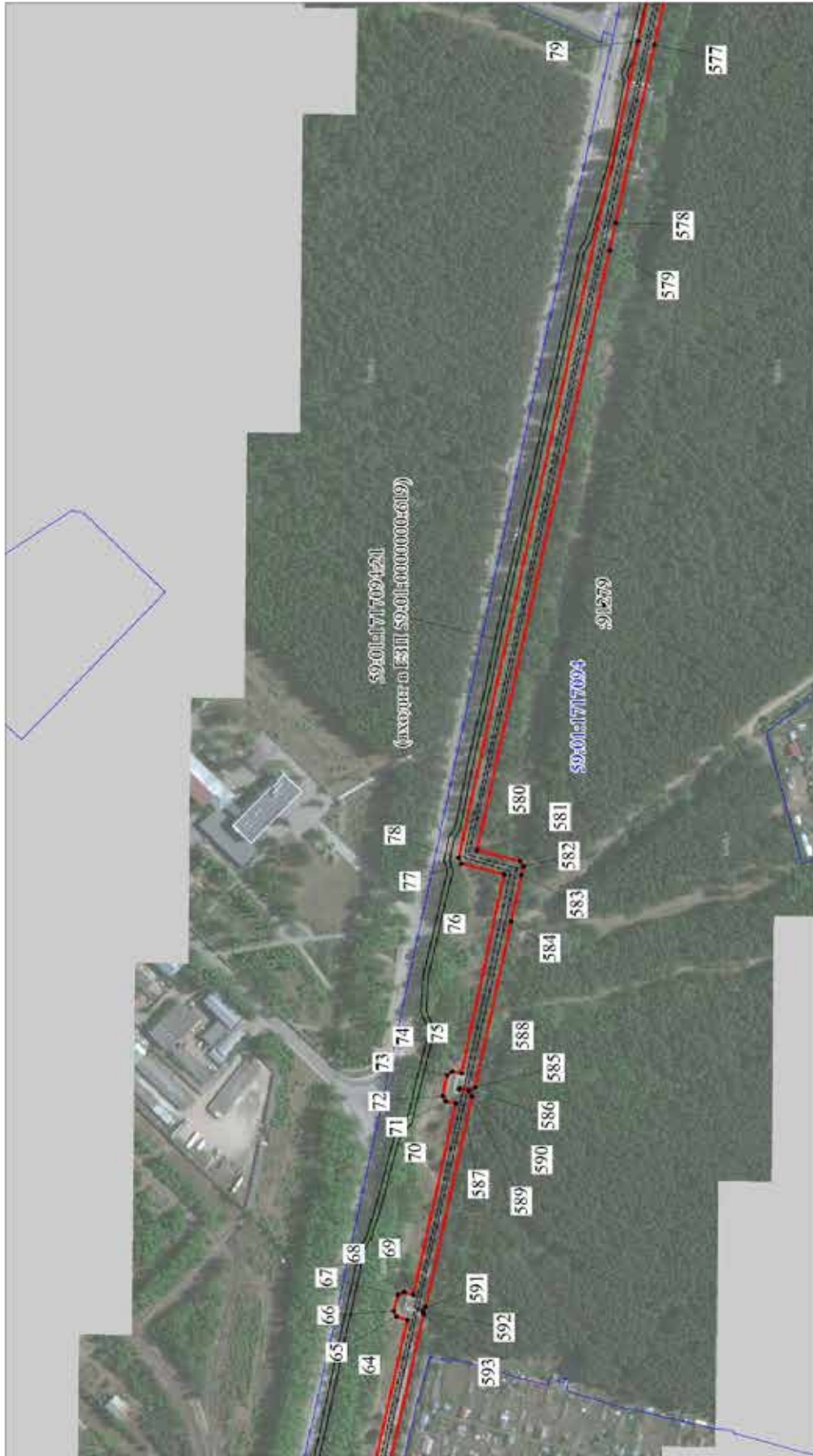
М 1:4000

Условные обозначения:

- граница публичного сервитута
- граница кадастрового квартала
- границы теплотрассы
- номер кадастрового квартала
- граница земельного участка
- характеристика точки границы
- 3765 — номер земельного участка

Лист 2

Публичный сервитут
тепломагистраль
Схема расположения границ публичного сервитута



- Условные обозначения:
- граница публичного сервитута
 - границы теплотрассы
 - граница земельного участка
 - 3765 - номер земельного участка
 - граница кадастрового квартала
 - номер кадастрового квартала
 - характерная точка границы
- М 1:4000
- 59:32:3410001
- 59:01:01717094
- 59:01:0171709421
(длина в ЭЗП 59:01:0171709421)

Лист 3

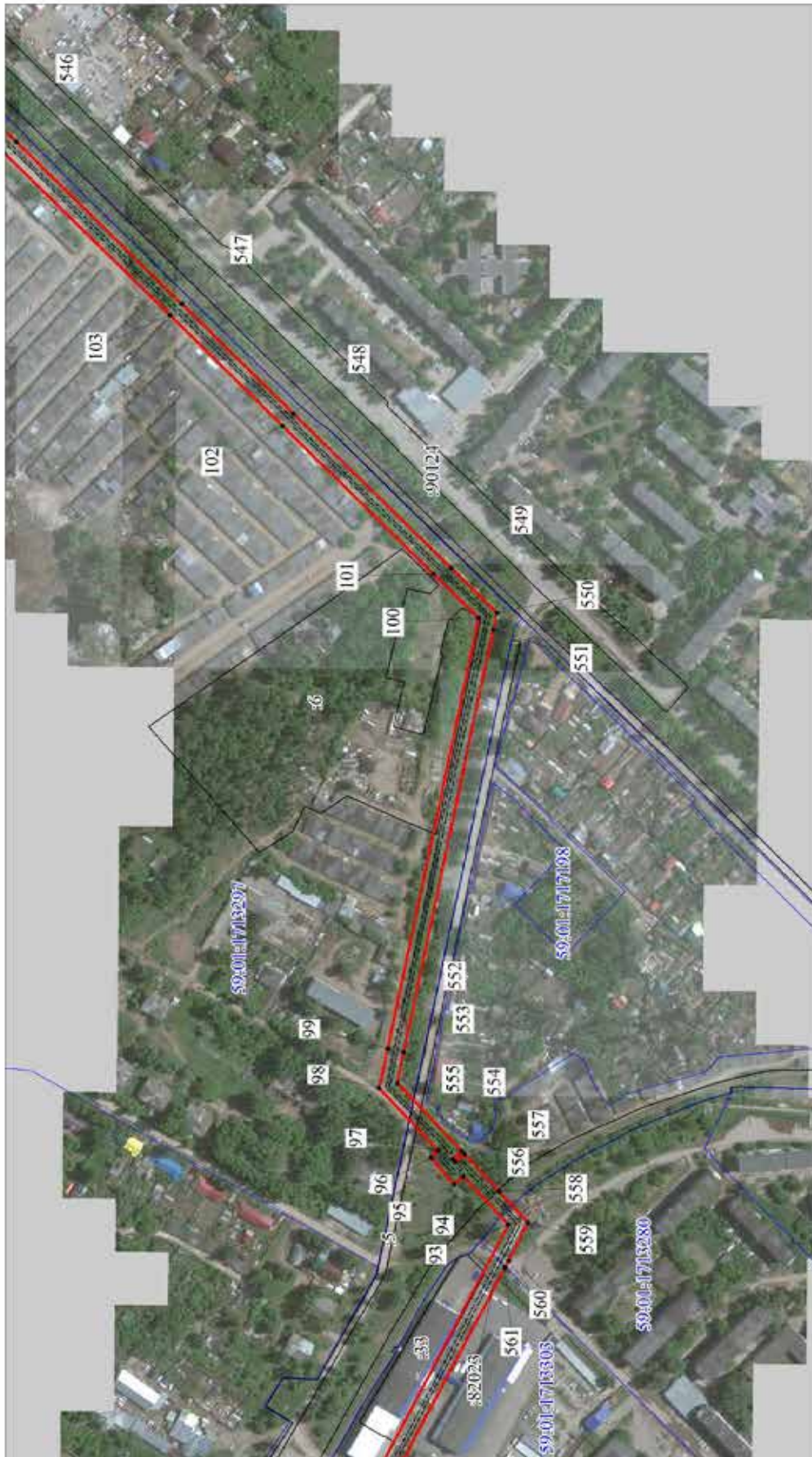
Публичный сервитут
тепломагистраль
Схема расположения границ публичного сервитута



- Условные обозначения:
- граница публичного сервитута
 - - - граница теплотрассы
 - граница земельного участка
 - 1765 - номер земельного участка
- М 1:4000
- граница кадастрового квартала
 - номер кадастрового квартала
 - 1 - характерная точка границы

Лист 4

Публичный сервитут
тепломагистраль
Схема расположения границ публичного сервитута



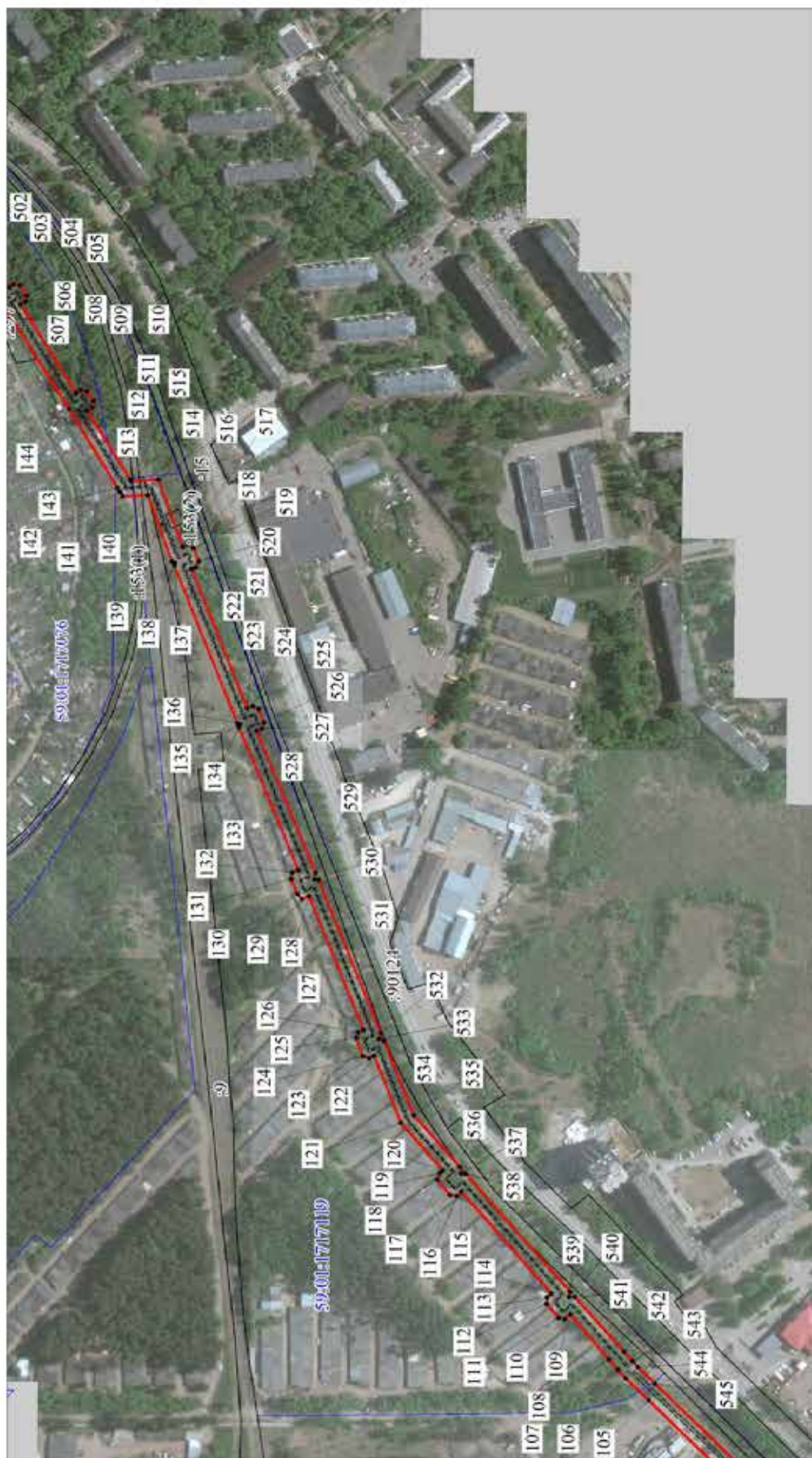
Условные обозначения:

- границы публичного сервитута
- границы теплотрассы
- границы земельного участка
- 3765 - номер земельного участка
- граница кадастрового квартала
- номер кадастрового квартала
- характеристика точки границы

М 1:4000

Лист 5

Публичный сервитут
тепломагистраль
Схема расположения границ публичного сервитута



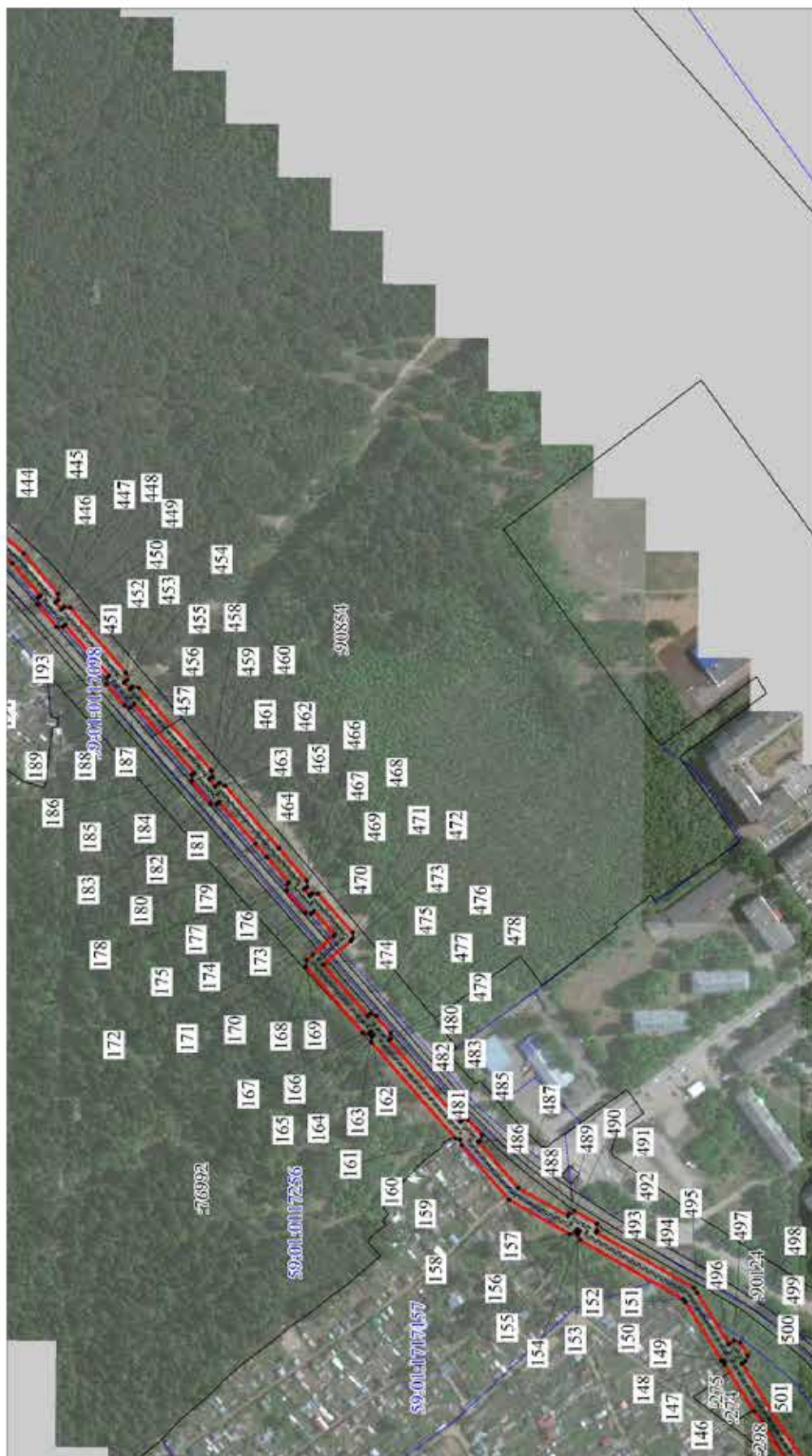
Условные обозначения:

- граница публичного сервитута
- - - границы теплотрассы
- границы земельного участка
- 3765 - номер земельного участка
- граница кадастрового квартала
- 59:32:3410001 - номер кадастрового квартала
- 1 - характерная точка границы

М 1:4000

Лист 6

Публичный сервитут
тепломагистраль
Схема расположения границ публичного сервитута



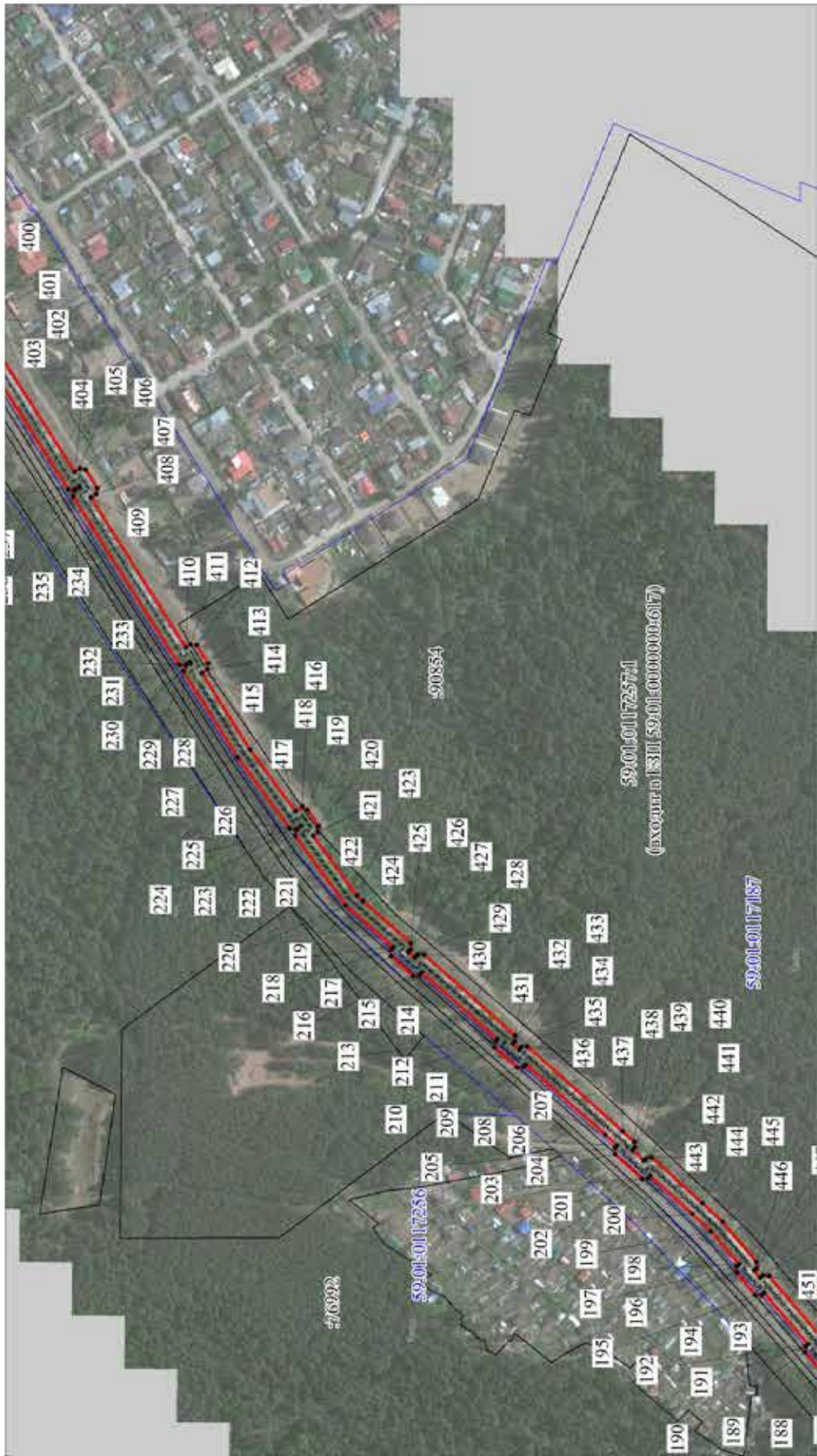
М 1:4000

Условные обозначения:

- - границы публичного сервитута
- - граница тепломагистрали
- границы кадастрового квартала
- 59:32:3410001 - номер кадастрового квартала
- 1 - характеристическая точка границы
- 3765 - номер земельного участка

Лист 7

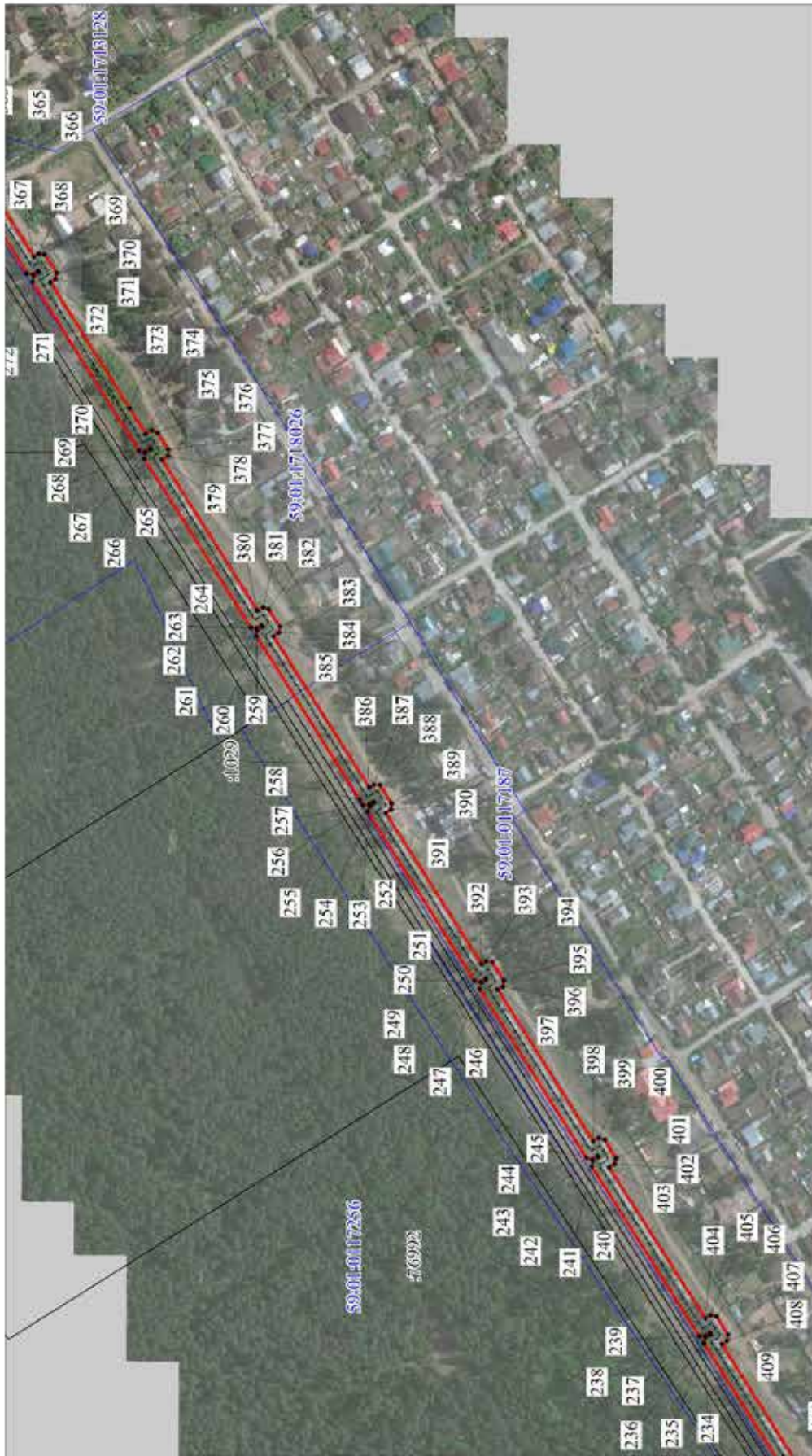
Публичный сервитут
тепломагистраль
Схема расположения границ публичного сервитута



- Условные обозначения:
- границы публичного сервитута
 - - - границы теплоты
 - границы земельного участка
 - 1765 - номер земельного участка
 - границы кадастрового квартала
 - 59:32:3410001 - номер кадастрового квартала
 - 1 - характерная точка границы
- М 1:4000

Лист В

Публичный сервитут
тепломагистраль
Схема расположения границ публичного сервитута



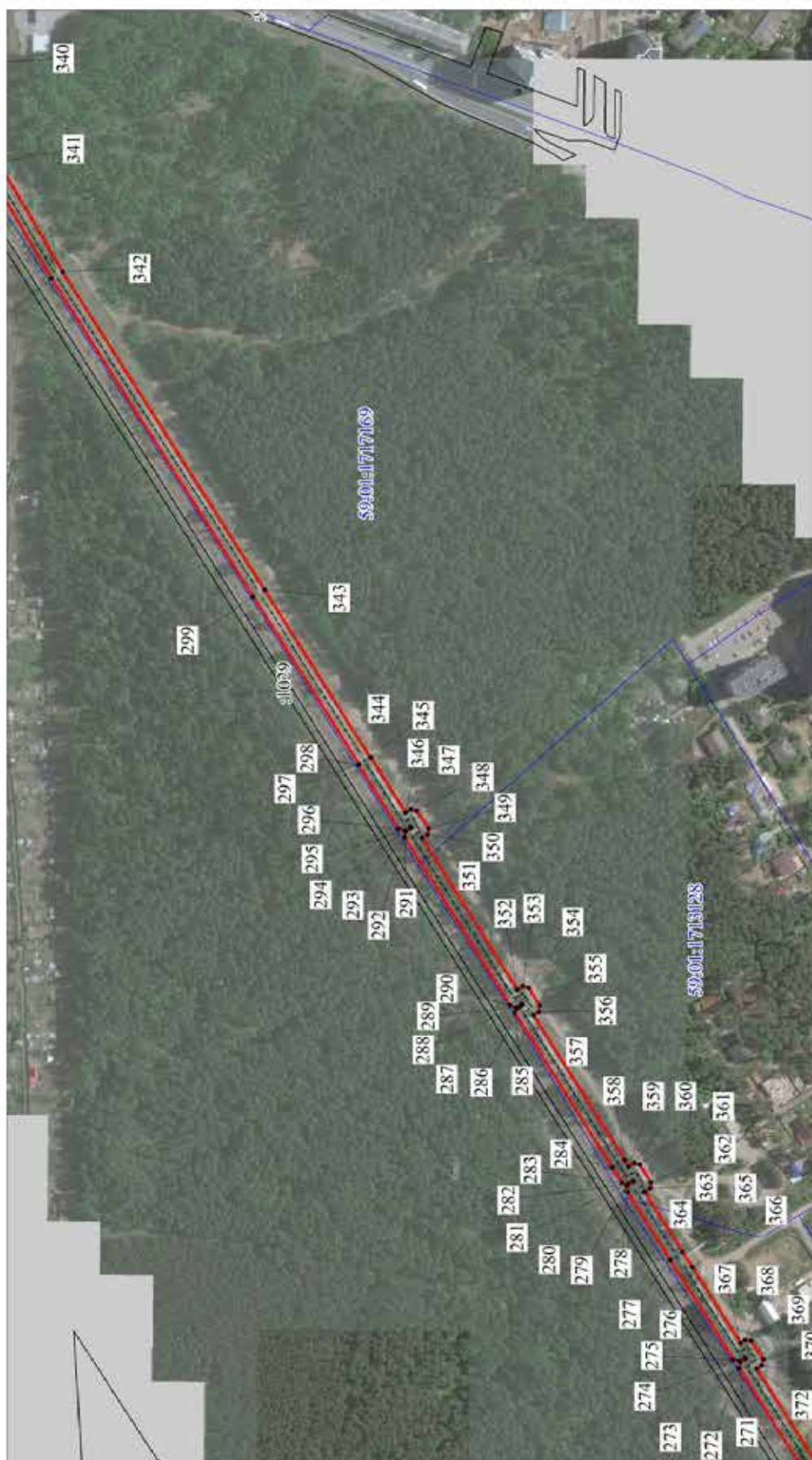
М 1:4000

Условные обозначения:

- граница публичного сервитута
- границы теплотрассы
- границы земельного участка
- 3765 - номер земельного участка
- граница кадастрового квартала
- 59:02:3410001 - номер кадастрового квартала
- 1 - характерная точка границы

Лист 9

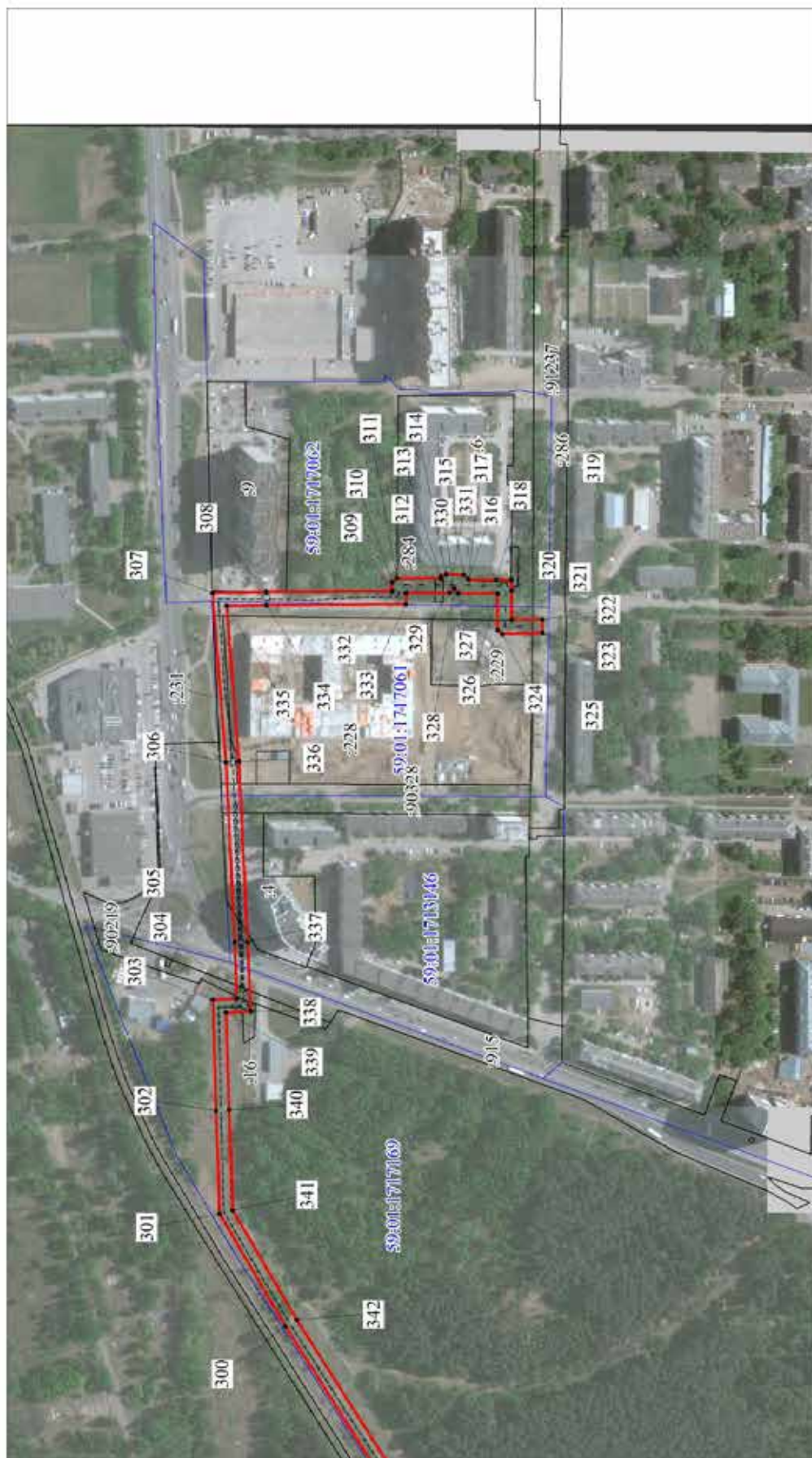
Публичный сервитут
тепломагистраль
Схема расположения границ публичного сервитута



- Условные обозначения:
- граница публичного сервитута
 - - - граница теплотрассы
 - граница земельного участка
 - 1 - номер земельного участка
- М 1:4000
- граница кадастрового квартала
 - 59:32:3410001 - номер кадастрового квартала
 - 1 - характерная точка границы

Лист 10

Публичный сервитут
тепломагистраль
Схема расположения границ публичного сервитута



Условные обозначения:

- границы публичного сервитута
- границы теплотрассы
- граница земельного участка
- 3765 - номер земельного участка

М 1:4000

- граница кадастрового квартала
- номер кадастрового квартала 59:32:3410001
- характеристика точки границы • 1

28	518615,79	2210836,11	Геодезический метод; Мf=0.1	-
29	518584,13	2210985,84	Геодезический метод; Мf=0.1	-
30	518579,89	2210987,94	Геодезический метод; Мf=0.1	-
31	518575,59	2210987,09	Геодезический метод; Мf=0.1	-
32	518575,47	2210987,71	Геодезический метод; Мf=0.1	-
33	518580,86	2210988,77	Геодезический метод; Мf=0.1	-
34	518582,72	2210993,45	Геодезический метод; Мf=0.1	-
35	518555,38	2211119,56	Геодезический метод; Мf=0.1	-
36	518552,09	2211122,71	Геодезический метод; Мf=0.1	-
37	518547,10	2211121,91	Геодезический метод; Мf=0.1	-
38	518546,89	2211122,72	Геодезический метод; Мf=0.1	-
39	518550,85	2211123,76	Геодезический метод; Мf=0.1	-
40	518553,59	2211127,56	Геодезический метод; Мf=0.1	-
41	518526,87	2211251,59	Геодезический метод; Мf=0.1	-
42	518522,96	2211254,71	Геодезический метод; Мf=0.1	-
43	518518,53	2211253,51	Геодезический метод; Мf=0.1	-
44	518518,32	2211254,20	Геодезический метод; Мf=0.1	-
45	518523,09	2211255,65	Геодезический метод; Мf=0.1	-
46	518525,09	2211259,71	Геодезический метод; Мf=0.1	-
47	518506,98	2211343,15	Геодезический метод; Мf=0.1	-
48	518507,32	2211344,00	Геодезический метод; Мf=0.1	-
49	518505,79	2211351,75	Геодезический метод; Мf=0.1	-
50	518495,47	2211399,01	Геодезический метод; Мf=0.1	-
51	518495,54	2211399,10	Геодезический метод; Мf=0.1	-
52	518473,00	2211502,75	Геодезический метод; Мf=0.1	-
53	518475,53	2211503,21	Геодезический метод; Мf=0.1	-
54	518478,84	2211507,14	Геодезический метод; Мf=0.1	-
55	518475,33	2211522,36	Геодезический метод; Мf=0.1	-
56	518470,81	2211524,21	Геодезический метод; Мf=0.1	-
57	518468,64	2211523,71	Геодезический метод; Мf=0.1	-
58	518440,56	2211650,61	Геодезический метод; Мf=0.1	-
59	518445,04	2211651,66	Геодезический метод; Мf=0.1	-
60	518447,59	2211655,83	Геодезический метод; Мf=0.1	-
61	518443,47	2211674,45	Геодезический метод; Мf=0.1	-
62	518439,60	2211677,50	Геодезический метод; Мf=0.1	-
63	518434,27	2211676,38	Геодезический метод; Мf=0.1	-
64	518398,22	2211835,89	Геодезический метод; Мf=0.1	-

ОПИСАНИЕ МЕСТОПОЛОЖЕНИЯ ГРАНИЦ ПУБЛИЧНОГО СЕРВИСТА ПО ОБЪЕКТУ тепломагистраль ПЕРМСКИЙ КРАЙ, Г. ПЕРМЬ, КИРОВСКИЙ РАЙОН (НАИМЕНОВАНИЕ ОБЪЕКТА)					
Сведения о местоположении границ объекта					
1. Система координат МСК-59, зона 2					
2. Сведения о характеристиках точек границ объекта					
Обозначение характерных точек границ	Координаты, м		Метод определения координат и средняя квадратическая погрешность положения характерной точки (М), м	Описание закрепления точки	5
	X	Y			
1	2	3	4	5	5
1	518937,51	2210781,67	Геодезический метод; Мf=0.1	-	-
2	518935,22	2210791,42	Геодезический метод; Мf=0.1	-	-
3	518928,42	2210789,82	Геодезический метод; Мf=0.1	-	-
4	518926,01	2210799,90	Геодезический метод; Мf=0.1	-	-
5	518905,91	2210795,80	Геодезический метод; Мf=0.1	-	-
6	518907,48	2210789,00	Геодезический метод; Мf=0.1	-	-
7	518887,93	2210785,19	Геодезический метод; Мf=0.1	-	-
8	518881,94	2210784,11	Геодезический метод; Мf=0.1	-	-
9	518882,11	2210783,40	Геодезический метод; Мf=0.1	-	-
10	518862,14	2210778,90	Геодезический метод; Мf=0.1	-	-
11	518862,57	2210776,61	Геодезический метод; Мf=0.1	-	-
12	518842,97	2210772,44	Геодезический метод; Мf=0.1	-	-
13	518841,53	2210779,83	Геодезический метод; Мf=0.1	-	-
14	518827,37	2210776,03	Геодезический метод; Мf=0.1	-	-
15	518828,97	2210768,02	Геодезический метод; Мf=0.1	-	-
16	518749,26	2210750,89	Геодезический метод; Мf=0.1	-	-
17	518751,71	2210738,94	Геодезический метод; Мf=0.1	-	-
18	518742,28	2210736,83	Геодезический метод; Мf=0.1	-	-
19	518739,33	2210748,60	Геодезический метод; Мf=0.1	-	-
20	518705,85	2210741,46	Геодезический метод; Мf=0.1	-	-
21	518681,34	2210736,71	Геодезический метод; Мf=0.1	-	-
22	518638,78	2210728,03	Геодезический метод; Мf=0.1	-	-
23	518617,43	2210828,13	Геодезический метод; Мf=0.1	-	-
24	518613,56	2210831,19	Геодезический метод; Мf=0.1	-	-
25	518609,47	2210830,37	Геодезический метод; Мf=0.1	-	-
26	518609,36	2210830,94	Геодезический метод; Мf=0.1	-	-
27	518613,50	2210831,83	Геодезический метод; Мf=0.1	-	-

102	518054,68	2214683,50	Геодезический метод; М±0.1	-
103	518140,57	2214767,86	Геодезический метод; М±0.1	-
104	518266,80	2214891,27	Геодезический метод; М±0.1	-
105	518355,75	2214977,73	Геодезический метод; М±0.1	-
106	518373,34	2214994,65	Геодезический метод; М±0.1	-
107	518379,53	2215001,25	Геодезический метод; М±0.1	-
108	518386,41	2215009,00	Геодезический метод; М±0.1	-
109	518415,78	2215043,50	Геодезический метод; М±0.1	-
110	518420,06	2215039,81	Геодезический метод; М±0.1	-
111	518424,80	2215040,71	Геодезический метод; М±0.1	-
112	518433,80	2215051,54	Геодезический метод; М±0.1	-
113	518433,49	2215056,58	Геодезический метод; М±0.1	-
114	518430,21	2215059,29	Геодезический метод; М±0.1	-
115	518499,06	2215137,44	Геодезический метод; М±0.1	-
116	518502,58	2215134,17	Геодезический метод; М±0.1	-
117	518507,65	2215134,82	Геодезический метод; М±0.1	-
118	518517,89	2215146,56	Геодезический метод; М±0.1	-
119	518515,98	2215151,29	Геодезический метод; М±0.1	-
120	518513,47	2215153,71	Геодезический метод; М±0.1	-
121	518545,28	2215189,93	Геодезический метод; М±0.1	-
122	518565,87	2215241,19	Геодезический метод; М±0.1	-
123	518569,89	2215239,56	Геодезический метод; М±0.1	-
124	518574,57	2215241,10	Геодезический метод; М±0.1	-
125	518579,77	2215254,90	Геодезический метод; М±0.1	-
126	518578,38	2215259,31	Геодезический метод; М±0.1	-
127	518574,12	2215261,22	Геодезический метод; М±0.1	-
128	518615,68	2215363,54	Геодезический метод; М±0.1	-
129	518621,40	2215361,19	Геодезический метод; М±0.1	-
130	518624,73	2215364,96	Геодезический метод; М±0.1	-
131	518629,57	2215376,69	Геодезический метод; М±0.1	-
132	518628,49	2215381,50	Геодезический метод; М±0.1	-
133	518623,91	2215383,43	Геодезический метод; М±0.1	-
134	518669,40	2215492,81	Геодезический метод; М±0.1	-
135	518668,30	2215494,98	Геодезический метод; М±0.1	-
136	518670,76	2215495,96	Геодезический метод; М±0.1	-
137	518718,99	2215616,38	Геодезический метод; М±0.1	-
138	518718,30	2215618,34	Геодезический метод; М±0.1	-

65	518406,61	2211838,30	Геодезический метод; М±0.1	-
66	518408,64	2211842,71	Геодезический метод; М±0.1	-
67	518405,45	2211855,13	Геодезический метод; М±0.1	-
68	518400,84	2211857,15	Геодезический метод; М±0.1	-
69	518393,68	2211855,23	Геодезический метод; М±0.1	-
70	518361,50	2212001,27	Геодезический метод; М±0.1	-
71	518368,76	2212002,88	Геодезический метод; М±0.1	-
72	518371,43	2212006,98	Геодезический метод; М±0.1	-
73	518367,94	2212022,86	Геодезический метод; М±0.1	-
74	518364,03	2212025,56	Геодезический метод; М±0.1	-
75	518357,16	2212024,18	Геодезический метод; М±0.1	-
76	518324,19	2212176,14	Геодезический метод; М±0.1	-
77	518357,30	2212184,38	Геодезический метод; М±0.1	-
78	518359,07	2212188,82	Геодезический метод; М±0.1	-
79	518221,57	2212812,67	Геодезический метод; М±0.1	-
80	518189,80	2212956,21	Геодезический метод; М±0.1	-
81	518187,48	2212967,36	Геодезический метод; М±0.1	-
82	518184,54	2212980,27	Геодезический метод; М±0.1	-
83	518177,90	2213010,84	Геодезический метод; М±0.1	-
84	518224,60	2213027,77	Геодезический метод; М±0.1	-
85	518211,59	2213079,37	Геодезический метод; М±0.1	-
86	518181,16	2213200,31	Геодезический метод; М±0.1	-
87	518159,63	2213283,53	Геодезический метод; М±0.1	-
88	518142,41	2213351,73	Геодезический метод; М±0.1	-
89	518098,86	2213521,21	Геодезический метод; М±0.1	-
90	518029,83	2213790,27	Геодезический метод; М±0.1	-
91	518027,94	2213797,81	Геодезический метод; М±0.1	-
92	518003,55	2213843,46	Геодезический метод; М±0.1	-
93	517882,40	2214073,42	Геодезический метод; М±0.1	-
94	517916,71	2214110,35	Геодезический метод; М±0.1	-
95	517923,77	2214104,31	Геодезический метод; М±0.1	-
96	517941,59	2214124,54	Геодезический метод; М±0.1	-
97	517935,83	2214130,21	Геодезический метод; М±0.1	-
98	517980,86	2214177,81	Геодезический метод; М±0.1	-
99	517974,24	2214207,96	Геодезический метод; М±0.1	-
100	517904,88	2214536,79	Геодезический метод; М±0.1	-
101	517939,33	2214570,31	Геодезический метод; М±0.1	-

176	519247,39	2216276,10	Геодезический метод; Мт=0.1	-
177	519246,77	2216280,77	Геодезический метод; Мт=0.1	-
178	519245,22	2216282,09	Геодезический метод; Мт=0.1	-
179	519262,11	2216301,54	Геодезический метод; Мт=0.1	-
180	519271,00	2216311,83	Геодезический метод; Мт=0.1	-
181	519298,67	2216343,67	Геодезический метод; Мт=0.1	-
182	519300,78	2216341,92	Геодезический метод; Мт=0.1	-
183	519305,65	2216342,54	Геодезический метод; Мт=0.1	-
184	519319,96	2216359,95	Геодезический метод; Мт=0.1	-
185	519319,51	2216364,53	Геодезический метод; Мт=0.1	-
186	519317,92	2216365,87	Геодезический метод; Мт=0.1	-
187	519364,09	2216418,60	Геодезический метод; Мт=0.1	-
188	519367,09	2216416,10	Геодезический метод; Мт=0.1	-
189	519371,43	2216417,87	Геодезический метод; Мт=0.1	-
190	519385,27	2216434,10	Геодезический метод; Мт=0.1	-
191	519385,14	2216438,73	Геодезический метод; Мт=0.1	-
192	519383,23	2216440,42	Геодезический метод; Мт=0.1	-
193	519416,90	2216479,50	Геодезический метод; Мт=0.1	-
194	519418,90	2216477,91	Геодезический метод; Мт=0.1	-
195	519423,69	2216478,04	Геодезический метод; Мт=0.1	-
196	519437,88	2216495,22	Геодезический метод; Мт=0.1	-
197	519437,84	2216499,90	Геодезический метод; Мт=0.1	-
198	519435,88	2216501,67	Геодезический метод; Мт=0.1	-
199	519457,51	2216526,65	Геодезический метод; Мт=0.1	-
200	519471,72	2216539,92	Геодезический метод; Мт=0.1	-
201	519503,91	2216569,13	Геодезический метод; Мт=0.1	-
202	519505,32	2216567,53	Геодезический метод; Мт=0.1	-
203	519510,13	2216566,62	Геодезический метод; Мт=0.1	-
204	519531,03	2216585,75	Геодезический метод; Мт=0.1	-
205	519530,90	2216590,68	Геодезический метод; Мт=0.1	-
206	519529,42	2216592,29	Геодезический метод; Мт=0.1	-
207	519538,43	2216600,46	Геодезический метод; Мт=0.1	-
208	519599,13	2216654,29	Геодезический метод; Мт=0.1	-
209	519600,80	2216652,29	Геодезический метод; Мт=0.1	-
210	519605,59	2216651,81	Геодезический метод; Мт=0.1	-
211	519622,81	2216667,30	Геодезический метод; Мт=0.1	-
212	519622,26	2216672,09	Геодезический метод; Мт=0.1	-

139	518720,58	2215619,67	Геодезический метод; Мт=0.1	-
140	518739,22	2215670,27	Геодезический метод; Мт=0.1	-
141	518758,32	2215669,52	Геодезический метод; Мт=0.1	-
142	518760,31	2215672,72	Геодезический метод; Мт=0.1	-
143	518762,26	2215676,12	Геодезический метод; Мт=0.1	-
144	518799,31	2215735,92	Геодезический метод; Мт=0.1	-
145	518850,67	2215817,25	Геодезический метод; Мт=0.1	-
146	518888,39	2215877,06	Геодезический метод; Мт=0.1	-
147	518911,37	2215912,70	Геодезический метод; Мт=0.1	-
148	518911,74	2215915,46	Геодезический метод; Мт=0.1	-
149	518913,51	2215915,82	Геодезический метод; Мт=0.1	-
150	518941,32	2215960,62	Геодезический метод; Мт=0.1	-
151	518942,82	2215962,60	Геодезический метод; Мт=0.1	-
152	519022,16	2216008,04	Геодезический метод; Мт=0.1	-
153	519023,80	2216012,46	Геодезический метод; Мт=0.1	-
154	519022,38	2216014,99	Геодезический метод; Мт=0.1	-
155	519024,44	2216016,17	Геодезический метод; Мт=0.1	-
156	519025,54	2216014,24	Геодезический метод; Мт=0.1	-
157	519030,28	2216012,75	Геодезический метод; Мт=0.1	-
158	519076,63	2216038,96	Геодезический метод; Мт=0.1	-
159	519113,28	2216080,96	Геодезический метод; Мт=0.1	-
160	519114,20	2216085,09	Геодезический метод; Мт=0.1	-
161	519117,66	2216085,90	Геодезический метод; Мт=0.1	-
162	519182,03	2216159,44	Геодезический метод; Мт=0.1	-
163	519181,86	2216164,13	Геодезический метод; Мт=0.1	-
164	519180,73	2216165,23	Геодезический метод; Мт=0.1	-
165	519182,53	2216167,32	Геодезический метод; Мт=0.1	-
166	519183,97	2216166,17	Геодезический метод; Мт=0.1	-
167	519188,54	2216166,97	Геодезический метод; Мт=0.1	-
168	519232,59	2216217,80	Геодезический метод; Мт=0.1	-
169	519231,99	2216222,56	Геодезический метод; Мт=0.1	-
170	519226,90	2216226,94	Геодезический метод; Мт=0.1	-
171	519210,78	2216241,42	Геодезический метод; Мт=0.1	-
172	519210,10	2216242,06	Геодезический метод; Мт=0.1	-
173	519226,04	2216260,13	Геодезический метод; Мт=0.1	-
174	519228,19	2216258,36	Геодезический метод; Мт=0.1	-
175	519233,00	2216258,84	Геодезический метод; Мт=0.1	-

250	520116,47	2217365,02	Геодезический метод; Мг=0.1	-
251	520121,34	2217366,34	Геодезический метод; Мг=0.1	-
252	520203,09	2217495,44	Геодезический метод; Мг=0.1	-
253	520201,29	2217499,70	Геодезический метод; Мг=0.1	-
254	520197,82	2217501,98	Геодезический метод; Мг=0.1	-
255	520198,40	2217502,93	Геодезический метод; Мг=0.1	-
256	520201,45	2217501,09	Геодезический метод; Мг=0.1	-
257	520206,46	2217500,46	Геодезический метод; Мг=0.1	-
258	520208,82	2217504,38	Геодезический метод; Мг=0.1	-
259	520287,95	2217629,58	Геодезический метод; Мг=0.1	-
260	520287,75	2217634,00	Геодезический метод; Мг=0.1	-
261	520283,39	2217636,96	Геодезический метод; Мг=0.1	-
262	520284,03	2217637,88	Геодезический метод; Мг=0.1	-
263	520287,78	2217635,62	Геодезический метод; Мг=0.1	-
264	520292,22	2217636,10	Геодезический метод; Мг=0.1	-
265	520373,82	2217765,13	Геодезический метод; Мг=0.1	-
266	520373,22	2217769,85	Геодезический метод; Мг=0.1	-
267	520369,06	2217772,46	Геодезический метод; Мг=0.1	-
268	520369,50	2217773,13	Геодезический метод; Мг=0.1	-
269	520373,03	2217770,88	Геодезический метод; Мг=0.1	-
270	520377,78	2217771,43	Геодезический метод; Мг=0.1	-
271	520459,29	2217900,63	Геодезический метод; Мг=0.1	-
272	520458,48	2217905,10	Геодезический метод; Мг=0.1	-
273	520454,48	2217907,73	Геодезический метод; Мг=0.1	-
274	520455,07	2217908,64	Геодезический метод; Мг=0.1	-
275	520459,07	2217906,21	Геодезический метод; Мг=0.1	-
276	520463,61	2217907,19	Геодезический метод; Мг=0.1	-
277	520511,84	2217983,62	Геодезический метод; Мг=0.1	-
278	520544,33	2218035,23	Геодезический метод; Мг=0.1	-
279	520544,73	2218039,95	Геодезический метод; Мг=0.1	-
280	520539,97	2218043,17	Геодезический метод; Мг=0.1	-
281	520540,47	2218043,92	Геодезический метод; Мг=0.1	-
282	520544,35	2218041,44	Геодезический метод; Мг=0.1	-
283	520549,03	2218042,52	Геодезический метод; Мг=0.1	-
284	520556,29	2218054,15	Геодезический метод; Мг=0.1	-
285	520631,11	2218172,85	Геодезический метод; Мг=0.1	-
286	520627,98	2218176,48	Геодезический метод; Мг=0.1	-

213	519620,84	2216673,67	Геодезический метод; Мг=0.1	-
214	519678,76	2216724,75	Геодезический метод; Мг=0.1	-
215	519680,24	2216722,87	Геодезический метод; Мг=0.1	-
216	519685,25	2216721,96	Геодезический метод; Мг=0.1	-
217	519702,05	2216737,27	Геодезический метод; Мг=0.1	-
218	519701,89	2216742,19	Геодезический метод; Мг=0.1	-
219	519700,46	2216743,94	Геодезический метод; Мг=0.1	-
220	519736,71	2216775,87	Геодезический метод; Мг=0.1	-
221	519775,63	2216829,54	Геодезический метод; Мг=0.1	-
222	519774,42	2216833,91	Геодезический метод; Мг=0.1	-
223	519771,01	2216836,56	Геодезический метод; Мг=0.1	-
224	519771,39	2216837,07	Геодезический метод; Мг=0.1	-
225	519775,47	2216834,21	Геодезический метод; Мг=0.1	-
226	519779,98	2216835,13	Геодезический метод; Мг=0.1	-
227	519819,64	2216889,21	Геодезический метод; Мг=0.1	-
228	519861,17	2216955,17	Геодезический метод; Мг=0.1	-
229	519859,11	2216959,39	Геодезический метод; Мг=0.1	-
230	519855,80	2216961,42	Геодезический метод; Мг=0.1	-
231	519856,22	2216962,06	Геодезический метод; Мг=0.1	-
232	519859,66	2216960,00	Геодезический метод; Мг=0.1	-
233	519864,24	2216959,84	Геодезический метод; Мг=0.1	-
234	519945,57	2217088,81	Геодезический метод; Мг=0.1	-
235	519944,34	2217093,11	Геодезический метод; Мг=0.1	-
236	519940,59	2217095,57	Геодезический метод; Мг=0.1	-
237	519941,15	2217096,44	Геодезический метод; Мг=0.1	-
238	519944,57	2217094,34	Геодезический метод; Мг=0.1	-
239	519949,19	2217094,18	Геодезический метод; Мг=0.1	-
240	520031,52	2217223,92	Геодезический метод; Мг=0.1	-
241	520030,69	2217228,35	Геодезический метод; Мг=0.1	-
242	520026,43	2217231,04	Геодезический метод; Мг=0.1	-
243	520026,89	2217231,79	Геодезический метод; Мг=0.1	-
244	520031,01	2217229,28	Геодезический метод; Мг=0.1	-
245	520035,53	2217230,64	Геодезический метод; Мг=0.1	-
246	520117,06	2217359,76	Геодезический метод; Мг=0.1	-
247	520115,77	2217364,56	Геодезический метод; Мг=0.1	-
248	520112,23	2217366,84	Геодезический метод; Мг=0.1	-
249	520112,66	2217367,48	Геодезический метод; Мг=0.1	-

324	520819,40	2219263,86	Геодезический метод; М1=0.1	-
325	520822,98	2219266,91	Геодезический метод; М1=0.1	-
326	520822,94	2219294,83	Геодезический метод; М1=0.1	-
327	520853,27	2219294,98	Геодезический метод; М1=0.1	-
328	520856,10	2219298,73	Геодезический метод; М1=0.1	-
329	520856,30	2219298,74	Геодезический метод; М1=0.1	-
330	520856,31	2219298,55	Геодезический метод; М1=0.1	-
331	520859,63	2219295,31	Геодезический метод; М1=0.1	-
332	520892,97	2219295,44	Геодезический метод; М1=0.1	-
333	520893,02	2219286,75	Геодезический метод; М1=0.1	-
334	520999,91	2219286,02	Геодезический метод; М1=0.1	-
335	521030,34	2219285,42	Геодезический метод; М1=0.1	-
336	521020,81	2219166,48	Геодезический метод; М1=0.1	-
337	521014,24	2219028,12	Геодезический метод; М1=0.1	-
338	521011,78	2218975,29	Геодезический метод; М1=0.1	-
339	521030,71	2218974,50	Геодезический метод; М1=0.1	-
340	521028,53	2218899,62	Геодезический метод; М1=0.1	-
341	521025,79	2218823,11	Геодезический метод; М1=0.1	-
342	520976,84	2218739,21	Геодезический метод; М1=0.1	-
343	520822,50	2218496,01	Геодезический метод; М1=0.1	-
344	520741,47	2218367,71	Геодезический метод; М1=0.1	-
345	520741,05	2218367,99	Геодезический метод; М1=0.1	-
346	520714,33	2218325,48	Геодезический метод; М1=0.1	-
347	520710,47	2218328,01	Геодезический метод; М1=0.1	-
348	520705,97	2218327,00	Геодезический метод; М1=0.1	-
349	520696,95	2218313,41	Геодезический метод; М1=0.1	-
350	520697,64	2218308,79	Геодезический метод; М1=0.1	-
351	520701,79	2218306,07	Геодезический метод; М1=0.1	-
352	520629,01	2218190,24	Геодезический метод; М1=0.1	-
353	520624,66	2218192,73	Геодезический метод; М1=0.1	-
354	520620,20	2218191,31	Геодезический метод; М1=0.1	-
355	520611,84	2218177,87	Геодезический метод; М1=0.1	-
356	520612,49	2218173,15	Геодезический метод; М1=0.1	-
357	520616,57	2218170,59	Геодезический метод; М1=0.1	-
358	520546,77	2218059,90	Геодезический метод; М1=0.1	-
359	520543,71	2218054,98	Геодезический метод; М1=0.1	-
360	520539,61	2218057,49	Геодезический метод; М1=0.1	-

287	520625,22	2218178,33	Геодезический метод; М1=0.1	-
288	520625,75	2218179,17	Геодезический метод; М1=0.1	-
289	520630,65	2218176,27	Геодезический метод; М1=0.1	-
290	520634,71	2218178,35	Геодезический метод; М1=0.1	-
291	520715,27	2218306,76	Геодезический метод; М1=0.1	-
292	520714,29	2218311,40	Геодезический метод; М1=0.1	-
293	520710,53	2218313,83	Геодезический метод; М1=0.1	-
294	520710,92	2218314,45	Геодезический метод; М1=0.1	-
295	520714,97	2218311,92	Геодезический метод; М1=0.1	-
296	520719,66	2218313,15	Геодезический метод; М1=0.1	-
297	520750,39	2218362,19	Геодезический метод; М1=0.1	-
298	520749,98	2218362,45	Геодезический метод; М1=0.1	-
299	520830,95	2218490,66	Геодезический метод; М1=0.1	-
300	520985,38	2218734,02	Геодезический метод; М1=0.1	-
301	521035,69	2218820,23	Геодезический метод; М1=0.1	-
302	521038,52	2218899,30	Геодезический метод; М1=0.1	-
303	521040,99	2218984,08	Геодезический метод; М1=0.1	-
304	521022,34	2218984,86	Геодезический метод; М1=0.1	-
305	521024,23	2219027,67	Геодезический метод; М1=0.1	-
306	521030,79	2219165,84	Геодезический метод; М1=0.1	-
307	521041,16	2219295,21	Геодезический метод; М1=0.1	-
308	521000,04	2219296,02	Геодезический метод; М1=0.1	-
309	520903,66	2219296,67	Геодезический метод; М1=0.1	-
310	520903,44	2219303,54	Геодезический метод; М1=0.1	-
311	520899,91	2219306,44	Геодезический метод; М1=0.1	-
312	520866,78	2219306,17	Геодезический метод; М1=0.1	-
313	520866,70	2219307,62	Геодезический метод; М1=0.1	-
314	520862,44	2219309,52	Геодезический метод; М1=0.1	-
315	520849,16	2219309,27	Геодезический метод; М1=0.1	-
316	520845,47	2219305,98	Геодезический метод; М1=0.1	-
317	520845,48	2219305,54	Геодезический метод; М1=0.1	-
318	520823,86	2219305,36	Геодезический метод; М1=0.1	-
319	520812,16	2219305,35	Геодезический метод; М1=0.1	-
320	520812,35	2219297,09	Геодезический метод; М1=0.1	-
321	520812,38	2219274,67	Геодезический метод; М1=0.1	-
322	520788,76	2219275,12	Геодезический метод; М1=0.1	-
323	520788,52	2219264,52	Геодезический метод; М1=0.1	-

398	520030,17	2217243,02	Геодезический метод; Мf=0.1	-
399	520025,92	2217245,65	Геодезический метод; Мf=0.1	-
400	520021,46	2217244,31	Геодезический метод; Мf=0.1	-
401	520013,05	2217230,19	Геодезический метод; Мf=0.1	-
402	520013,94	2217225,77	Геодезический метод; Мf=0.1	-
403	520017,94	2217223,27	Геодезический метод; Мf=0.1	-
404	519944,41	2217107,71	Геодезический метод; Мf=0.1	-
405	519940,55	2217110,13	Геодезический метод; Мf=0.1	-
406	519935,96	2217109,27	Геодезический метод; Мf=0.1	-
407	519927,00	2217095,12	Геодезический метод; Мf=0.1	-
408	519927,98	2217090,50	Геодезический метод; Мf=0.1	-
409	519931,83	2217088,02	Геодезический метод; Мf=0.1	-
410	519859,40	2216973,17	Геодезический метод; Мf=0.1	-
411	519855,69	2216975,44	Геодезический метод; Мf=0.1	-
412	519851,13	2216974,93	Геодезический метод; Мf=0.1	-
413	519842,40	2216960,98	Геодезический метод; Мf=0.1	-
414	519842,58	2216956,42	Геодезический метод; Мf=0.1	-
415	519847,09	2216953,62	Геодезический метод; Мf=0.1	-
416	519810,22	2216895,18	Геодезический метод; Мf=0.1	-
417	519775,47	2216847,96	Геодезический метод; Мf=0.1	-
418	519770,16	2216851,73	Геодезический метод; Мf=0.1	-
419	519766,30	2216848,88	Геодезический метод; Мf=0.1	-
420	519757,53	2216836,58	Геодезический метод; Мf=0.1	-
421	519758,20	2216832,14	Геодезический метод; Мf=0.1	-
422	519761,96	2216829,29	Геодезический метод; Мf=0.1	-
423	519728,40	2216783,32	Геодезический метод; Мf=0.1	-
424	519723,69	2216779,29	Геодезический метод; Мf=0.1	-
425	519687,17	2216747,05	Геодезический метод; Мf=0.1	-
426	519687,33	2216742,29	Геодезический метод; Мf=0.1	-
427	519688,94	2216740,44	Геодезический метод; Мf=0.1	-
428	519683,94	2216735,92	Геодезический метод; Мf=0.1	-
429	519681,72	2216738,43	Геодезический метод; Мf=0.1	-
430	519676,91	2216738,17	Геодезический метод; Мf=0.1	-
431	519607,44	2216676,50	Геодезический метод; Мf=0.1	-
432	519607,85	2216671,79	Геодезический метод; Мf=0.1	-
433	519609,30	2216670,09	Геодезический метод; Мf=0.1	-
434	519604,23	2216665,59	Геодезический метод; Мf=0.1	-

361	520335,23	2218056,28	Геодезический метод; Мf=0.1	-
362	520326,59	2218042,67	Геодезический метод; Мf=0.1	-
363	520327,14	2218038,10	Геодезический метод; Мf=0.1	-
364	520331,42	2218035,44	Геодезический метод; Мf=0.1	-
365	520302,58	2217989,77	Геодезический метод; Мf=0.1	-
366	520494,77	2217977,73	Геодезический метод; Мf=0.1	-
367	520458,39	2217919,77	Геодезический метод; Мf=0.1	-
368	520454,66	2217922,02	Геодезический метод; Мf=0.1	-
369	520450,22	2217921,50	Геодезический метод; Мf=0.1	-
370	520440,85	2217907,37	Геодезический метод; Мf=0.1	-
371	520441,84	2217902,69	Геодезический метод; Мf=0.1	-
372	520445,72	2217900,11	Геодезический метод; Мf=0.1	-
373	520384,95	2217803,75	Геодезический метод; Мf=0.1	-
374	520372,78	2217784,25	Геодезический метод; Мf=0.1	-
375	520368,11	2217787,04	Геодезический метод; Мf=0.1	-
376	520363,85	2217784,96	Геодезический метод; Мf=0.1	-
377	520355,59	2217772,33	Геодезический метод; Мf=0.1	-
378	520355,72	2217767,56	Геодезический метод; Мf=0.1	-
379	520360,34	2217764,64	Геодезический метод; Мf=0.1	-
380	520287,32	2217649,00	Геодезический метод; Мf=0.1	-
381	520282,86	2217651,57	Геодезический метод; Мf=0.1	-
382	520278,63	2217650,16	Геодезический метод; Мf=0.1	-
383	520270,09	2217636,78	Геодезический метод; Мf=0.1	-
384	520270,77	2217632,29	Геодезический метод; Мf=0.1	-
385	520274,83	2217629,56	Геодезический метод; Мf=0.1	-
386	520201,66	2217513,87	Геодезический метод; Мf=0.1	-
387	520198,07	2217515,98	Геодезический метод; Мf=0.1	-
388	520193,44	2217515,71	Геодезический метод; Мf=0.1	-
389	520184,56	2217501,41	Геодезический метод; Мf=0.1	-
390	520185,03	2217496,92	Геодезический метод; Мf=0.1	-
391	520189,11	2217494,24	Геодезический метод; Мf=0.1	-
392	520115,94	2217378,66	Геодезический метод; Мf=0.1	-
393	520112,22	2217380,94	Геодезический метод; Мf=0.1	-
394	520107,60	2217380,37	Геодезический метод; Мf=0.1	-
395	520098,79	2217366,25	Геодезический метод; Мf=0.1	-
396	520099,38	2217361,54	Геодезический метод; Мf=0.1	-
397	520103,50	2217359,09	Геодезический метод; Мf=0.1	-

472	519196,28	2216239,38	Геодезический метод; Мf=0.1	-
473	519198,01	2216237,37	Геодезический метод; Мf=0.1	-
474	519218,91	2216219,00	Геодезический метод; Мf=0.1	-
475	519185,01	2216179,87	Геодезический метод; Мf=0.1	-
476	519183,17	2216181,46	Геодезический метод; Мf=0.1	-
477	519178,53	2216179,79	Геодезический метод; Мf=0.1	-
478	519167,42	2216166,90	Геодезический метод; Мf=0.1	-
479	519167,19	2216162,50	Геодезический метод; Мf=0.1	-
480	519168,58	2216161,03	Геодезический метод; Мf=0.1	-
481	519114,02	2216098,79	Геодезический метод; Мf=0.1	-
482	519112,59	2216099,96	Геодезический метод; Мf=0.1	-
483	519107,92	2216100,34	Геодезический метод; Мf=0.1	-
484	519097,39	2216088,42	Геодезический метод; Мf=0.1	-
485	519099,17	2216084,04	Геодезический метод; Мf=0.1	-
486	519100,13	2216083,17	Геодезический метод; Мf=0.1	-
487	519069,59	2216047,87	Геодезический метод; Мf=0.1	-
488	519031,46	2216026,54	Геодезический метод; Мf=0.1	-
489	519030,50	2216028,12	Геодезический метод; Мf=0.1	-
490	519026,51	2216030,46	Геодезический метод; Мf=0.1	-
491	519009,20	2216020,56	Геодезический метод; Мf=0.1	-
492	519009,20	2216015,30	Геодезический метод; Мf=0.1	-
493	519009,97	2216014,00	Геодезический метод; Мf=0.1	-
494	518935,01	2215971,37	Геодезический метод; Мf=0.1	-
495	518932,34	2215967,60	Геодезический метод; Мf=0.1	-
496	518908,16	2215928,56	Геодезический метод; Мf=0.1	-
497	518904,20	2215930,92	Геодезический метод; Мf=0.1	-
498	518899,64	2215929,46	Геодезический метод; Мf=0.1	-
499	518893,22	2215919,61	Геодезический метод; Мf=0.1	-
500	518895,47	2215915,42	Геодезический метод; Мf=0.1	-
501	518898,45	2215913,45	Геодезический метод; Мf=0.1	-
502	518844,98	2215829,52	Геодезический метод; Мf=0.1	-
503	518841,57	2215831,63	Геодезический метод; Мf=0.1	-
504	518836,84	2215831,10	Геодезический метод; Мf=0.1	-
505	518831,70	2215822,93	Геодезический метод; Мf=0.1	-
506	518832,82	2215818,42	Геодезический метод; Мf=0.1	-
507	518836,53	2215816,02	Геодезический метод; Мf=0.1	-
508	518793,91	2215748,44	Геодезический метод; Мf=0.1	-

435	519602,56	2216667,46	Геодезический метод; Мf=0.1	-
436	519598,13	2216668,16	Геодезический метод; Мf=0.1	-
437	519525,01	2216603,26	Геодезический метод; Мf=0.1	-
438	519516,27	2216595,35	Геодезический метод; Мf=0.1	-
439	519515,77	2216590,81	Геодезический метод; Мf=0.1	-
440	519517,59	2216588,69	Геодезический метод; Мf=0.1	-
441	519508,79	2216580,59	Геодезический метод; Мf=0.1	-
442	519507,40	2216582,02	Геодезический метод; Мf=0.1	-
443	519502,73	2216583,27	Геодезический метод; Мf=0.1	-
444	519464,00	2216548,09	Геодезический метод; Мf=0.1	-
445	519449,00	2216534,30	Геодезический метод; Мf=0.1	-
446	519422,59	2216503,15	Геодезический метод; Мf=0.1	-
447	519422,55	2216498,37	Геодезический метод; Мf=0.1	-
448	519424,48	2216496,73	Геодезический метод; Мf=0.1	-
449	519420,03	2216491,29	Геодезический метод; Мf=0.1	-
450	519417,64	2216493,00	Геодезический метод; Мf=0.1	-
451	519413,23	2216492,59	Геодезический метод; Мf=0.1	-
452	519370,25	2216442,46	Геодезический метод; Мf=0.1	-
453	519369,38	2216437,59	Геодезический метод; Мf=0.1	-
454	519371,77	2216435,48	Геодезический метод; Мf=0.1	-
455	519367,25	2216430,20	Геодезический метод; Мf=0.1	-
456	519365,25	2216431,81	Геодезический метод; Мf=0.1	-
457	519360,63	2216431,20	Геодезический метод; Мf=0.1	-
458	519304,89	2216367,90	Геодезический метод; Мf=0.1	-
459	519304,13	2216363,15	Геодезический метод; Мf=0.1	-
460	519306,44	2216361,15	Геодезический метод; Мf=0.1	-
461	519301,78	2216355,63	Геодезический метод; Мf=0.1	-
462	519298,76	2216358,10	Геодезический метод; Мf=0.1	-
463	519294,52	2216356,05	Геодезический метод; Мf=0.1	-
464	519253,14	2216308,44	Геодезический метод; Мf=0.1	-
465	519231,79	2216283,59	Геодезический метод; Мf=0.1	-
466	519233,147	2216278,75	Геодезический метод; Мf=0.1	-
467	519233,61	2216277,02	Геодезический метод; Мf=0.1	-
468	519229,41	2216271,96	Геодезический метод; Мf=0.1	-
469	519227,84	2216273,27	Геодезический метод; Мf=0.1	-
470	519223,22	2216273,60	Геодезический метод; Мf=0.1	-
471	519196,41	2216243,66	Геодезический метод; Мf=0.1	-

546	518258,09	2214900,37	Геодезический метод; Мf=0.1	-
547	518131,73	2214776,67	Геодезический метод; Мf=0.1	-
548	518046,31	2214692,83	Геодезический метод; Мf=0.1	-
549	517925,79	2214574,53	Геодезический метод; Мf=0.1	-
550	517890,90	2214540,61	Геодезический метод; Мf=0.1	-
551	517893,91	2214527,88	Геодезический метод; Мf=0.1	-
552	517961,95	2214205,26	Геодезический метод; Мf=0.1	-
553	517967,01	2214181,55	Геодезический метод; Мf=0.1	-
554	517918,14	2214129,85	Геодезический метод; Мf=0.1	-
555	517924,67	2214123,64	Геодезический метод; Мf=0.1	-
556	517922,85	2214121,63	Геодезический метод; Мf=0.1	-
557	517915,74	2214127,40	Геодезический метод; Мf=0.1	-
558	517889,08	2214098,85	Геодезический метод; Мf=0.1	-
559	517867,31	2214075,19	Геодезический метод; Мf=0.1	-
560	517881,99	2214046,17	Геодезический метод; Мf=0.1	-
561	517884,77	2214040,75	Геодезический метод; Мf=0.1	-
562	517993,27	2213836,13	Геодезический метод; Мf=0.1	-
563	518016,25	2213793,04	Геодезический метод; Мf=0.1	-
564	518018,01	2213785,98	Геодезический метод; Мf=0.1	-
565	518028,59	2213745,17	Геодезический метод; Мf=0.1	-
566	518086,81	2213517,45	Геодезический метод; Мf=0.1	-
567	518130,37	2213348,43	Геодезический метод; Мf=0.1	-
568	518147,74	2213280,41	Геодезический метод; Мf=0.1	-
569	518168,97	2213197,33	Геодезический метод; Мf=0.1	-
570	518189,71	2213116,21	Геодезический метод; Мf=0.1	-
571	518199,51	2213076,63	Геодезический метод; Мf=0.1	-
572	518209,63	2213036,59	Геодезический метод; Мf=0.1	-
573	518166,25	2213020,83	Геодезический метод; Мf=0.1	-
574	518163,84	2213016,95	Геодезический метод; Мf=0.1	-
575	518172,41	2212977,88	Геодезический метод; Мf=0.1	-
576	518177,72	2212953,65	Геодезический метод; Мf=0.1	-
577	518209,52	2212810,05	Геодезический метод; Мf=0.1	-
578	518239,16	2212673,79	Геодезический метод; Мf=0.1	-
579	518243,75	2212652,98	Геодезический метод; Мf=0.1	-
580	518345,20	2212194,50	Геодезический метод; Мf=0.1	-
581	518312,38	2212186,47	Геодезический метод; Мf=0.1	-
582	518309,55	2212182,29	Геодезический метод; Мf=0.1	-

509	518790,38	2215750,62	Геодезический метод; Мf=0.1	-
510	518785,66	2215749,83	Геодезический метод; Мf=0.1	-
511	518780,78	2215742,23	Геодезический метод; Мf=0.1	-
512	518781,64	2215737,38	Геодезический метод; Мf=0.1	-
513	518785,50	2215734,95	Геодезический метод; Мf=0.1	-
514	518752,41	2215682,10	Геодезический метод; Мf=0.1	-
515	518751,86	2215681,15	Геодезический метод; Мf=0.1	-
516	518731,21	2215682,19	Геодезический метод; Мf=0.1	-
517	518712,59	2215630,75	Геодезический метод; Мf=0.1	-
518	518708,50	2215632,24	Геодезический метод; Мf=0.1	-
519	518704,15	2215629,72	Геодезический метод; Мf=0.1	-
520	518700,00	2215619,56	Геодезический метод; Мf=0.1	-
521	518702,29	2215615,10	Геодезический метод; Мf=0.1	-
522	518705,78	2215613,70	Геодезический метод; Мf=0.1	-
523	518663,03	2215507,25	Геодезический метод; Мf=0.1	-
524	518658,76	2215508,88	Геодезический метод; Мf=0.1	-
525	518654,49	2215506,67	Геодезический метод; Мf=0.1	-
526	518650,22	2215496,06	Геодезический метод; Мf=0.1	-
527	518652,02	2215491,48	Геодезический метод; Мf=0.1	-
528	518655,88	2215489,98	Геодезический метод; Мf=0.1	-
529	518610,59	2215381,11	Геодезический метод; Мf=0.1	-
530	518611,77	2215376,58	Геодезический метод; Мf=0.1	-
531	518608,36	2215375,81	Геодезический метод; Мf=0.1	-
532	518560,92	2215258,60	Геодезический метод; Мf=0.1	-
533	518562,25	2215254,24	Геодезический метод; Мf=0.1	-
534	518558,37	2215252,61	Геодезический метод; Мf=0.1	-
535	518535,66	2215195,87	Геодезический метод; Мf=0.1	-
536	518500,36	2215156,46	Геодезический метод; Мf=0.1	-
537	518499,40	2215151,21	Геодезический метод; Мf=0.1	-
538	518495,78	2215150,83	Геодезический метод; Мf=0.1	-
539	518415,90	2215060,55	Геодезический метод; Мf=0.1	-
540	518416,79	2215056,93	Геодезический метод; Мf=0.1	-
541	518412,61	2215056,87	Геодезический метод; Мf=0.1	-
542	518374,65	2215014,81	Геодезический метод; Мf=0.1	-
543	518368,07	2215007,86	Геодезический метод; Мf=0.1	-
544	518364,26	2215003,21	Геодезический метод; Мf=0.1	-
545	518351,04	2214990,52	Геодезический метод; Мf=0.1	-

620	518541,02	2211132,88	Геодезический метод; МI=0.1	-
621	518536,82	2211131,83	Геодезический метод; МI=0.1	-
622	518533,79	2211128,08	Геодезический метод; МI=0.1	-
623	518537,84	2211112,17	Геодезический метод; МI=0.1	-
624	518541,80	2211109,47	Геодезический метод; МI=0.1	-
625	518546,18	2211110,35	Геодезический метод; МI=0.1	-
626	518570,11	2210998,20	Геодезический метод; МI=0.1	-
627	518565,67	2210997,40	Геодезический метод; МI=0.1	-
628	518562,72	2210993,35	Геодезический метод; МI=0.1	-
629	518565,91	2210976,44	Геодезический метод; МI=0.1	-
630	518570,41	2210974,44	Геодезический метод; МI=0.1	-
631	518574,75	2210975,44	Геодезический метод; МI=0.1	-
632	518603,39	2210841,02	Геодезический метод; МI=0.1	-
633	518599,13	2210840,04	Геодезический метод; МI=0.1	-
634	518596,90	2210835,87	Геодезический метод; МI=0.1	-
635	518600,13	2210819,70	Геодезический метод; МI=0.1	-
636	518604,46	2210817,63	Геодезический метод; МI=0.1	-
637	518608,09	2210818,40	Геодезический метод; МI=0.1	-
638	518629,67	2210716,90	Геодезический метод; МI=0.1	-
639	518633,55	2210714,11	Геодезический метод; МI=0.1	-
640	518730,77	2210734,02	Геодезический метод; МI=0.1	-
641	518733,70	2210721,57	Геодезический метод; МI=0.1	-
642	518766,76	2210729,55	Геодезический метод; МI=0.1	-
643	518763,90	2210741,83	Геодезический метод; МI=0.1	-
644	518841,20	2210757,90	Геодезический метод; МI=0.1	-
645	518840,71	2210760,37	Геодезический метод; МI=0.1	-
646	518869,42	2210766,60	Геодезический метод; МI=0.1	-
647	518877,02	2210768,10	Геодезический метод; МI=0.1	-
648	518877,34	2210766,88	Геодезический метод; МI=0.1	-
649	518896,11	2210770,73	Геодезический метод; МI=0.1	-
650	518895,08	2210775,36	Геодезический метод; МI=0.1	-
651	518920,47	2210780,13	Геодезический метод; МI=0.1	-
652	518921,03	2210777,81	Геодезический метод; МI=0.1	-
1	518937,51	2210781,67	Геодезический метод; МI=0.1	-

583	518311,07	2212175,71	Геодезический метод; МI=0.1	-
584	518319,03	2212140,25	Геодезический метод; МI=0.1	-
585	518346,63	2212013,47	Геодезический метод; МI=0.1	-
586	518351,02	2212011,18	Геодезический метод; МI=0.1	-
587	518358,71	2212012,88	Геодезический метод; МI=0.1	-
588	518358,85	2212012,19	Геодезический метод; МI=0.1	-
589	518351,39	2212010,65	Геодезический метод; МI=0.1	-
590	518348,88	2212006,42	Геодезический метод; МI=0.1	-
591	518384,27	2211845,67	Геодезический метод; МI=0.1	-
592	518386,89	2211842,67	Геодезический метод; МI=0.1	-
593	518385,75	2211840,27	Геодезический метод; МI=0.1	-
594	518424,98	2211666,63	Геодезический метод; МI=0.1	-
595	518428,85	2211663,41	Геодезический метод; МI=0.1	-
596	518434,01	2211664,60	Геодезический метод; МI=0.1	-
597	518434,89	2211660,82	Геодезический метод; МI=0.1	-
598	518429,05	2211659,48	Геодезический метод; МI=0.1	-
599	518426,90	2211655,12	Геодезический метод; МI=0.1	-
600	518446,69	2211566,60	Геодезический метод; МI=0.1	-
601	518458,50	2211511,71	Геодезический метод; МI=0.1	-
602	518460,24	2211510,81	Геодезический метод; МI=0.1	-
603	518458,79	2211509,44	Геодезический метод; МI=0.1	-
604	518468,73	2211464,85	Геодезический метод; МI=0.1	-
605	518474,10	2211441,46	Геодезический метод; МI=0.1	-
606	518481,96	2211404,38	Геодезический метод; МI=0.1	-
607	518476,47	2211403,23	Геодезический метод; МI=0.1	-
608	518473,82	2211399,07	Геодезический метод; МI=0.1	-
609	518476,01	2211389,73	Геодезический метод; МI=0.1	-
610	518480,00	2211386,98	Геодезический метод; МI=0.1	-
611	518485,36	2211388,27	Геодезический метод; МI=0.1	-
612	518495,33	2211341,51	Геодезический метод; МI=0.1	-
613	518496,13	2211340,87	Геодезический метод; МI=0.1	-
614	518512,70	2211264,29	Геодезический метод; МI=0.1	-
615	518507,55	2211262,84	Геодезический метод; МI=0.1	-
616	518505,40	2211258,56	Геодезический метод; МI=0.1	-
617	518509,86	2211242,83	Геодезический метод; МI=0.1	-
618	518514,00	2211240,63	Геодезический метод; МI=0.1	-
619	518517,64	2211241,61	Геодезический метод; МI=0.1	-

ОПИСАНИЕ МЕСТОПОЛОЖЕНИЯ ГРАНИЦ

Публичный сервисит для размецения объекта электросетевого хозяйства «Электросетевой комплекс Подстанция 35/6кВ «Заозерье», (ВЛ 0,4 кВ от ТП-4466, ф. Азово, ВЛ 0,4 кВ от ТП-4497, ВЛ 0,4 кВ от ТП-4506, ВЛ 0,4 кВ от ТП-4503, ф. Верхнекамская).

(наименование объекта, местоположение границ которого описано (далее - объект)

Раздел 1	
Сведения об объекте	
№ п/п	Характеристики объекта
1	Описание характеристик 3
1	Местоположение объекта Пермский край, город Пермь
2	Площадь объекта +/- величина погрешности определения площади (Р+/-, Дельта Р) 19802 кв.м ± 33 кв.м
3	Иные характеристики объекта Публичный сервисит для размецения объекта электросетевого хозяйства «Электросетевой комплекс Подстанция 35/6кВ «Заозерье» (ВЛ 0,4 кВ от ТП-4466, ф. Азово, ВЛ 0,4 кВ от ТП-4497, ВЛ 0,4 кВ от ТП-4506, ВЛ 0,4 кВ от ТП-4503, ф. Верхнекамская) на срок 49 лет

Раздел 2

Сведения о местоположении границ объекта

1. Система координат МСК-59, зона 2

2. Сведения о характерных точках границ объекта

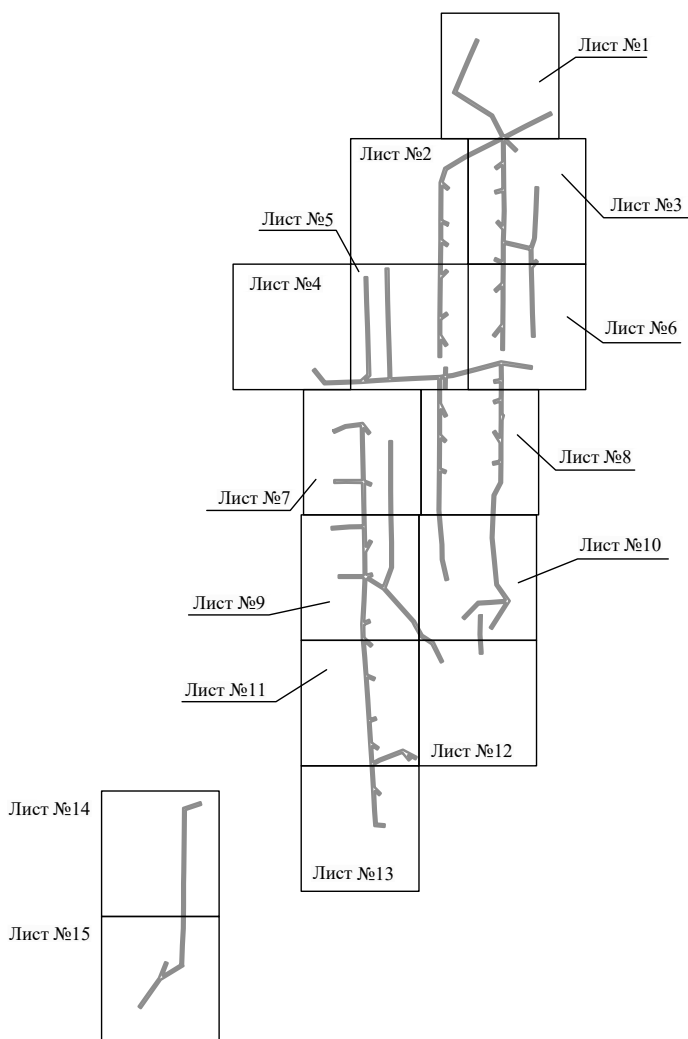
Обозначение характерных точек границ	Координаты, м		Метод определения координат характерной точки	Средняя квадратическая погрешность положения характерной точки (М), м	Описание обозначения точки на местности (при наличии)
	X	Y			
1	2	3	4	5	6
Зона (1)	—	—	—	—	—
1	535186.19	2235928.73	Метод спутниковых геодезических измерений (определений)	0.10	—
2	535212.27	2235928.75	Метод спутниковых геодезических измерений (определений)	0.10	—
3	535246.78	2235928.89	Метод спутниковых геодезических измерений (определений)	0.10	—
4	535276.86	2235929.26	Метод спутниковых геодезических измерений (определений)	0.10	—
5	535306.48	2235929.74	Метод спутниковых геодезических измерений (определений)	0.10	—
6	535334.36	2235930.06	Метод спутниковых геодезических измерений (определений)	0.10	—
7	535364.11	2235930.09	Метод спутниковых геодезических измерений (определений)	0.10	—
8	535424.08	2235930.61	Метод спутниковых геодезических измерений (определений)	0.10	—
9	535446.68	2235937.90	Метод спутниковых геодезических измерений (определений)	0.10	—
10	535465.63	2235969.02	Метод спутниковых геодезических измерений (определений)	0.10	—
11	535486.41	2236010.07	Метод спутниковых геодезических измерений (определений)	0.10	—
12	535494.64	2236026.69	Метод спутниковых геодезических измерений (определений)	0.10	—
13	535526.62	2236010.18	Метод спутниковых геодезических измерений (определений)	0.10	—
14	535545.52	2235980.33	Метод спутниковых геодезических измерений (определений)	0.10	—
15	535563.86	2235951.26	Метод спутниковых геодезических измерений (определений)	0.10	—
16	535597.15	2235965.18	Метод спутниковых геодезических измерений (определений)	0.10	—
17	535621.61	2235975.82	Метод спутниковых геодезических измерений (определений)	0.10	—
18	535647.05	2235987.20	Метод спутниковых геодезических измерений (определений)	0.10	—
19	535645.42	2235990.85	Метод спутниковых геодезических измерений (определений)	0.10	—
20	535620.00	2235979.48	Метод спутниковых геодезических измерений (определений)	0.10	—
21	535595.58	2235968.86	Метод спутниковых геодезических измерений (определений)	0.10	—
22	535565.44	2235956.26	Метод спутниковых геодезических измерений (определений)	0.10	—
23	535548.90	2235982.47	Метод спутниковых геодезических измерений (определений)	0.10	—
24	535529.42	2236013.23	Метод спутниковых геодезических измерений (определений)	0.10	—
25	535496.52	2236030.25	Метод спутниковых геодезических измерений (определений)	0.10	—
26	535513.34	2236062.99	Метод спутниковых геодезических измерений (определений)	0.10	—

Обозначение характерных точек части границы	Координаты, м		Метод определения координат характерной точки	Средняя квадратическая погрешность положения характерной точки (М _р), м	Описание обозначения точки на местности (при наличии)
	X	Y			
405	534413.41	2235530.90	Метод спутниковых геодезических измерений (определений)	0.10	–
406	534450.88	2235531.37	Метод спутниковых геодезических измерений (определений)	0.10	–
407	534460.01	2235558.01	Метод спутниковых геодезических измерений (определений)	0.10	–
408	534456.23	2235559.31	Метод спутниковых геодезических измерений (определений)	0.10	–
409	534448.01	2235535.33	Метод спутниковых геодезических измерений (определений)	0.10	–
410	534413.36	2235534.90	Метод спутниковых геодезических измерений (определений)	0.10	–
411	534381.81	2235534.51	Метод спутниковых геодезических измерений (определений)	0.10	–
412	534351.63	2235534.19	Метод спутниковых геодезических измерений (определений)	0.10	–
413	534333.29	2235533.85	Метод спутниковых геодезических измерений (определений)	0.10	–
414	534298.64	2235533.88	Метод спутниковых геодезических измерений (определений)	0.10	–
415	534263.34	2235533.33	Метод спутниковых геодезических измерений (определений)	0.10	–
416	534237.21	2235532.09	Метод спутниковых геодезических измерений (определений)	0.10	–
417	534206.44	2235531.12	Метод спутниковых геодезических измерений (определений)	0.10	–
418	534205.24	2235531.85	Метод спутниковых геодезических измерений (определений)	0.10	–
419	534183.98	2235496.62	Метод спутниковых геодезических измерений (определений)	0.10	–
420	534161.88	2235480.79	Метод спутниковых геодезических измерений (определений)	0.10	–
421	534139.86	2235465.29	Метод спутниковых геодезических измерений (определений)	0.10	–
392	534142.16	2235462.02	Метод спутниковых геодезических измерений (определений)	0.10	–

3. Сведения о характерных точках части (частей) границы объекта

373	534715.25	2235809.46	Метод спутниковых геодезических измерений (определений)	0.10	–
374	534737.44	2235808.75	Метод спутниковых геодезических измерений (определений)	0.10	–
375	534774.24	2235810.61	Метод спутниковых геодезических измерений (определений)	0.10	–
376	534809.21	2235812.10	Метод спутниковых геодезических измерений (определений)	0.10	–
377	534809.12	2235773.45	Метод спутниковых геодезических измерений (определений)	0.10	–
378	534813.12	2235773.44	Метод спутниковых геодезических измерений (определений)	0.10	–
379	534813.23	2235812.08	Метод спутниковых геодезических измерений (определений)	0.10	–
380	534850.07	2235811.82	Метод спутниковых геодезических измерений (определений)	0.10	–
381	534886.95	2235811.17	Метод спутниковых геодезических измерений (определений)	0.10	–
382	534886.30	2235790.40	Метод спутниковых геодезических измерений (определений)	0.10	–
383	534884.25	2235762.48	Метод спутниковых геодезических измерений (определений)	0.10	–
259	534888.24	2235762.19	Метод спутниковых геодезических измерений (определений)	0.10	–
Зона I (4)	–	–	–	–	–
384	534721.03	2235991.22	Метод спутниковых геодезических измерений (определений)	0.10	–
385	534750.74	2235991.97	Метод спутниковых геодезических измерений (определений)	0.10	–
386	534750.64	2235995.97	Метод спутниковых геодезических измерений (определений)	0.10	–
387	534721.09	2235995.23	Метод спутниковых геодезических измерений (определений)	0.10	–
388	534694.46	2235996.81	Метод спутниковых геодезических измерений (определений)	0.10	–
389	534691.44	2235997.01	Метод спутниковых геодезических измерений (определений)	0.10	–
390	534691.17	2235993.02	Метод спутниковых геодезических измерений (определений)	0.10	–
391	534694.21	2235992.82	Метод спутниковых геодезических измерений (определений)	0.10	–
384	534721.03	2235991.22	Метод спутниковых геодезических измерений (определений)	0.10	–
Зона I (5)	–	–	–	–	–
392	534142.16	2235462.02	Метод спутниковых геодезических измерений (определений)	0.10	–
393	534164.20	2235477.53	Метод спутниковых геодезических измерений (определений)	0.10	–
394	534186.45	2235493.47	Метод спутниковых геодезических измерений (определений)	0.10	–
395	534211.26	2235503.27	Метод спутниковых геодезических измерений (определений)	0.10	–
396	534209.79	2235506.99	Метод спутниковых геодезических измерений (определений)	0.10	–
397	534190.25	2235499.27	Метод спутниковых геодезических измерений (определений)	0.10	–
398	534207.07	2235527.14	Метод спутниковых геодезических измерений (определений)	0.10	–
399	534237.30	2235528.09	Метод спутниковых геодезических измерений (определений)	0.10	–
400	534263.46	2235529.33	Метод спутниковых геодезических измерений (определений)	0.10	–
401	534298.67	2235529.88	Метод спутниковых геодезических измерений (определений)	0.10	–
402	534333.33	2235529.85	Метод спутниковых геодезических измерений (определений)	0.10	–
403	534351.69	2235530.19	Метод спутниковых геодезических измерений (определений)	0.10	–
404	534381.87	2235530.51	Метод спутниковых геодезических измерений (определений)	0.10	–

Схема расположения границ публичного сервитута объекта



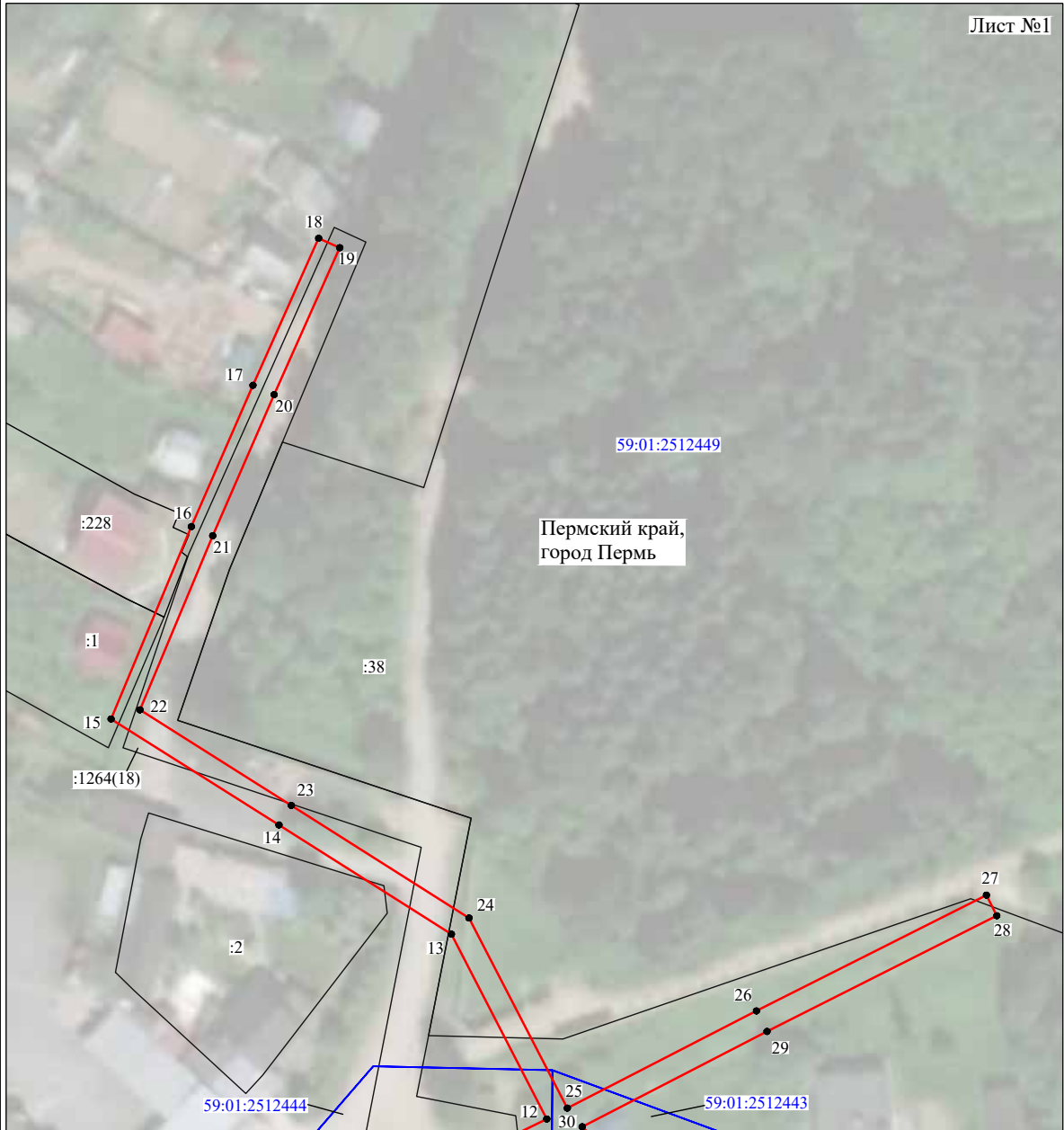
Масштаб 1:10000

Используемые условные знаки и обозначения:

————— - граница публичного сервитута

Схема расположения границ публичного сервитута объекта

Лист №1

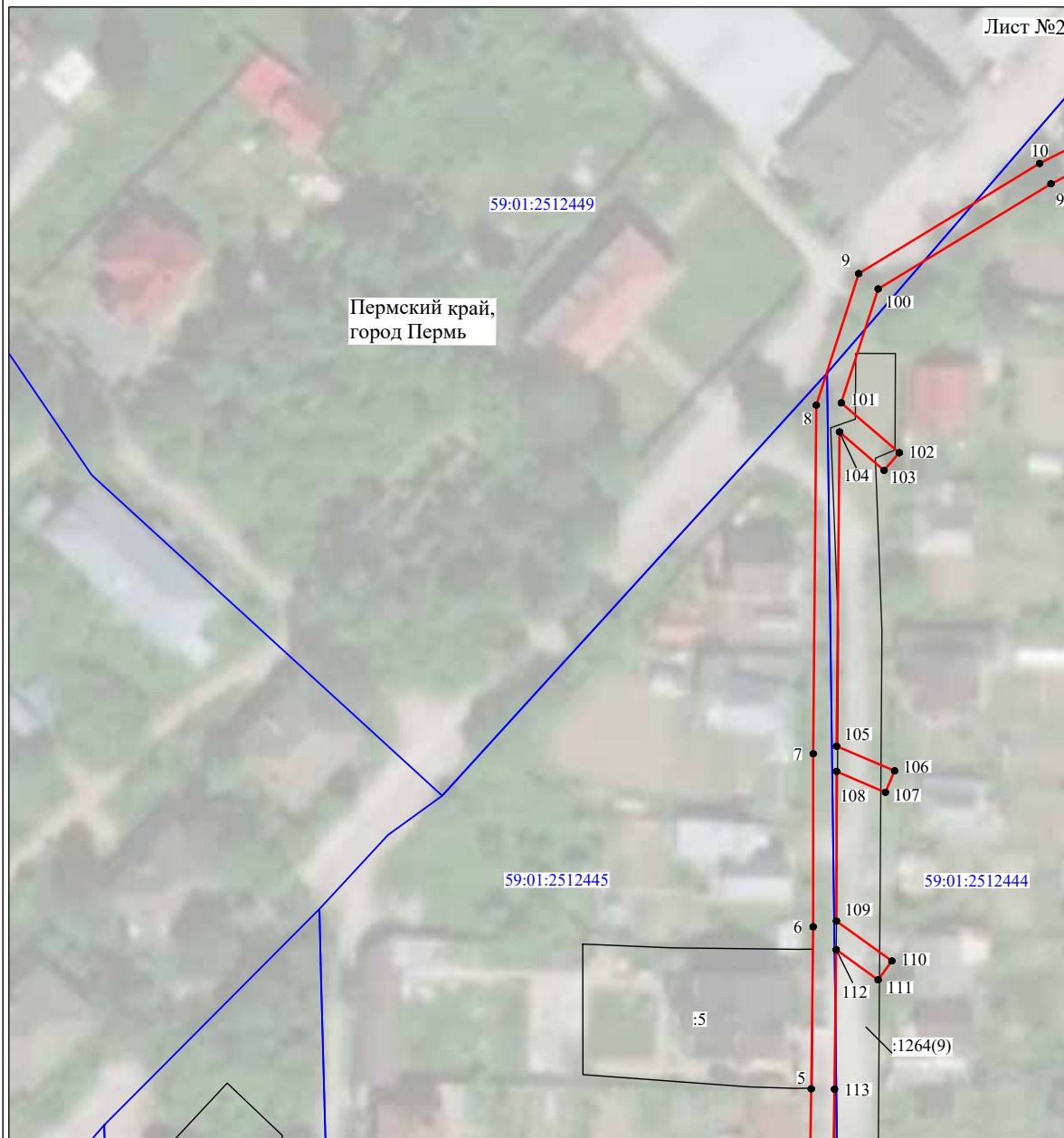


Масштаб 1:1000

Используемые условные знаки и обозначения:

- №1 - номер опоры
- граница публичного сервитута
- граница кадастрового деления
- граница населенного пункта
- граница земельного участка, имеющегося в ЕГРН
- граница ОКС, имеющаяся в ЕГРН
- граница охранной зоны, имеющейся в ЕГРН
- 59:01:4413924:34 - кадастровый номер земельного участка, имеющегося в ЕГРН
- 59:01:4413924 - номер кадастрового квартала
- 1 • - обозначение характерных точек границ

Схема расположения границ публичного сервитута объекта

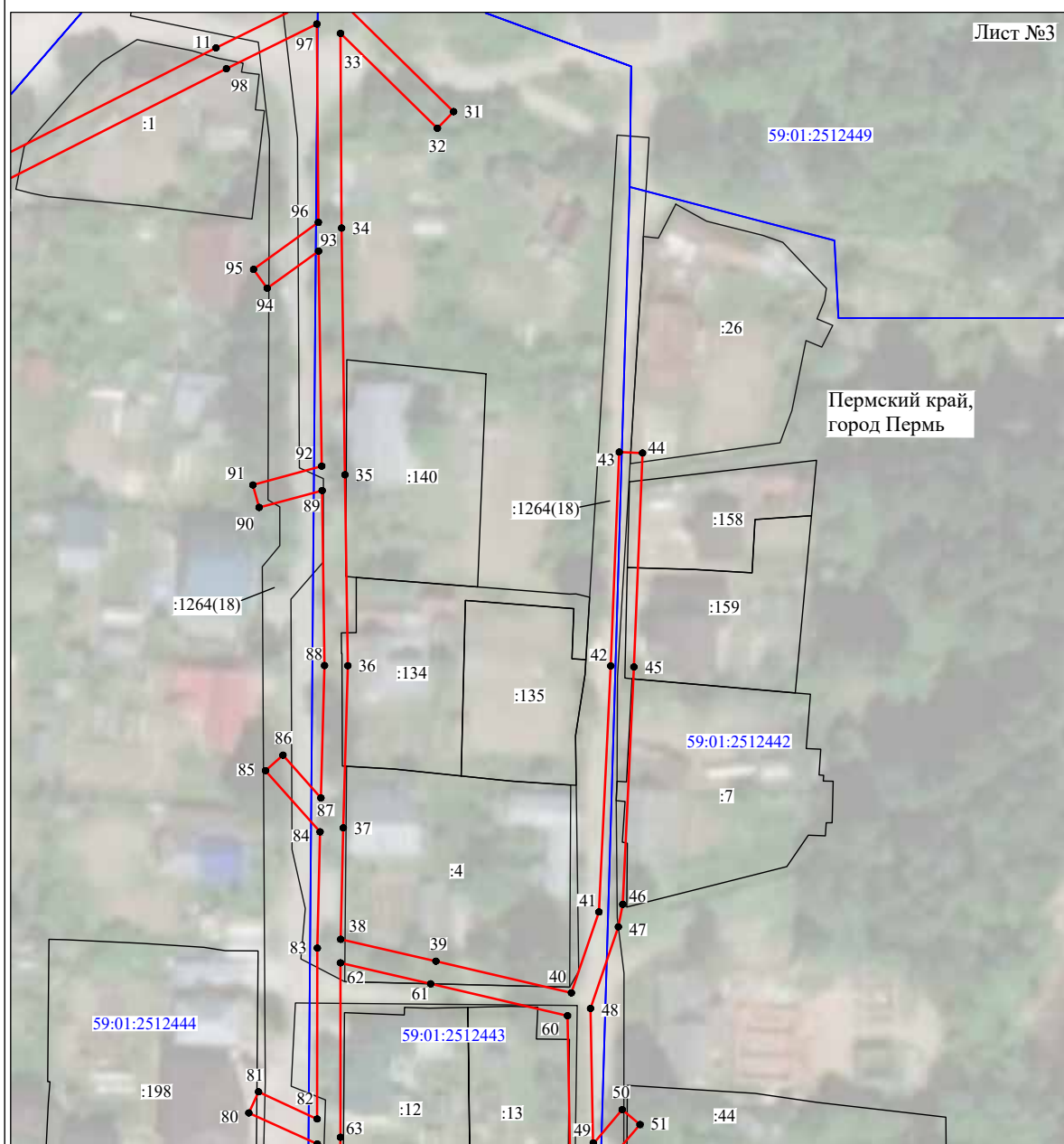


Масштаб 1:1000

Используемые условные знаки и обозначения:

- №1 - номер опоры
- (red line) - граница публичного сервитута
- (blue line) - граница кадастрового деления
- (magenta line) - граница населенного пункта
- (black line) - граница земельного участка, имеющегося в ЕГРН
- (cyan line) - граница ОКС, имеющаяся в ЕГРН
- (purple line) - граница охранной зоны, имеющейся в ЕГРН
- 59:01:4413924:34 - кадастровый номер земельного участка, имеющегося в ЕГРН
- 59:01:4413924 - номер кадастрового квартала
- 1 ● - обозначение характерных точек границ

Схема расположения границ публичного сервитута объекта



Используемые условные знаки и обозначения:

- | | |
|------------------|---|
| №1 | - номер опоры |
| | - граница публичного сервитута |
| | - граница кадастрового деления |
| | - граница населенного пункта |
| | - граница земельного участка, имеющегося в ЕГРН |
| | - граница ОКС, имеющаяся в ЕГРН |
| | - граница охранной зоны, имеющейся в ЕГРН |
| 59:01:4413924:34 | - кадастровый номер земельного участка, имеющегося в ЕГРН |
| 59:01:4413924 | - номер кадастрового квартала |
| 1 ● | - обозначение характерных точек границ |

Схема расположения границ публичного сервитута объекта

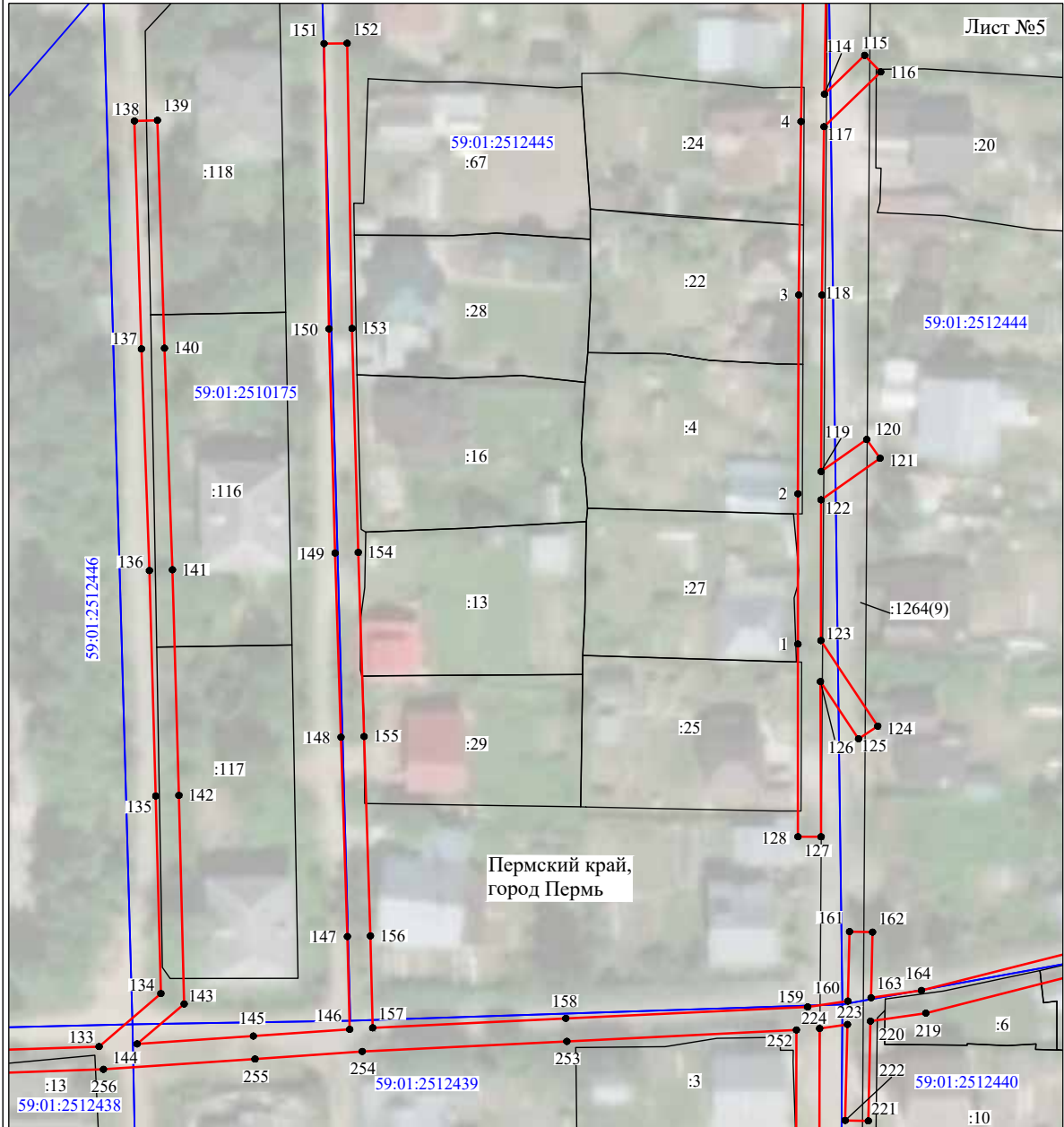


Масштаб 1:1000

Используемые условные знаки и обозначения:

- | | |
|------------------|---|
| №1 | - номер опоры |
| | - граница публичного сервитута |
| | - граница кадастрового деления |
| | - граница населенного пункта |
| | - граница земельного участка, имеющегося в ЕГРН |
| | - граница ОКС, имеющаяся в ЕГРН |
| | - граница охранной зоны, имеющейся в ЕГРН |
| 59:01:4413924:34 | - кадастровый номер земельного участка, имеющегося в ЕГРН |
| 59:01:4413924 | - номер кадастрового квартала |
| 1 ● | - обозначение характерных точек границ |

Схема расположения границ публичного сервитута объекта



Используемые условные знаки и обозначения:

- №1 - номер опоры
- граница публичного сервитута
- граница кадастрового деления
- граница населенного пункта
- граница земельного участка, имеющегося в ЕГРН
- граница ОКС, имеющаяся в ЕГРН
- граница охранной зоны, имеющейся в ЕГРН
- 59:01:4413924:34 - кадастровый номер земельного участка, имеющегося в ЕГРН
- 59:01:4413924 - номер кадастрового квартала
- 1 • - обозначение характерных точек границ

Схема расположения границ публичного сервитута объекта

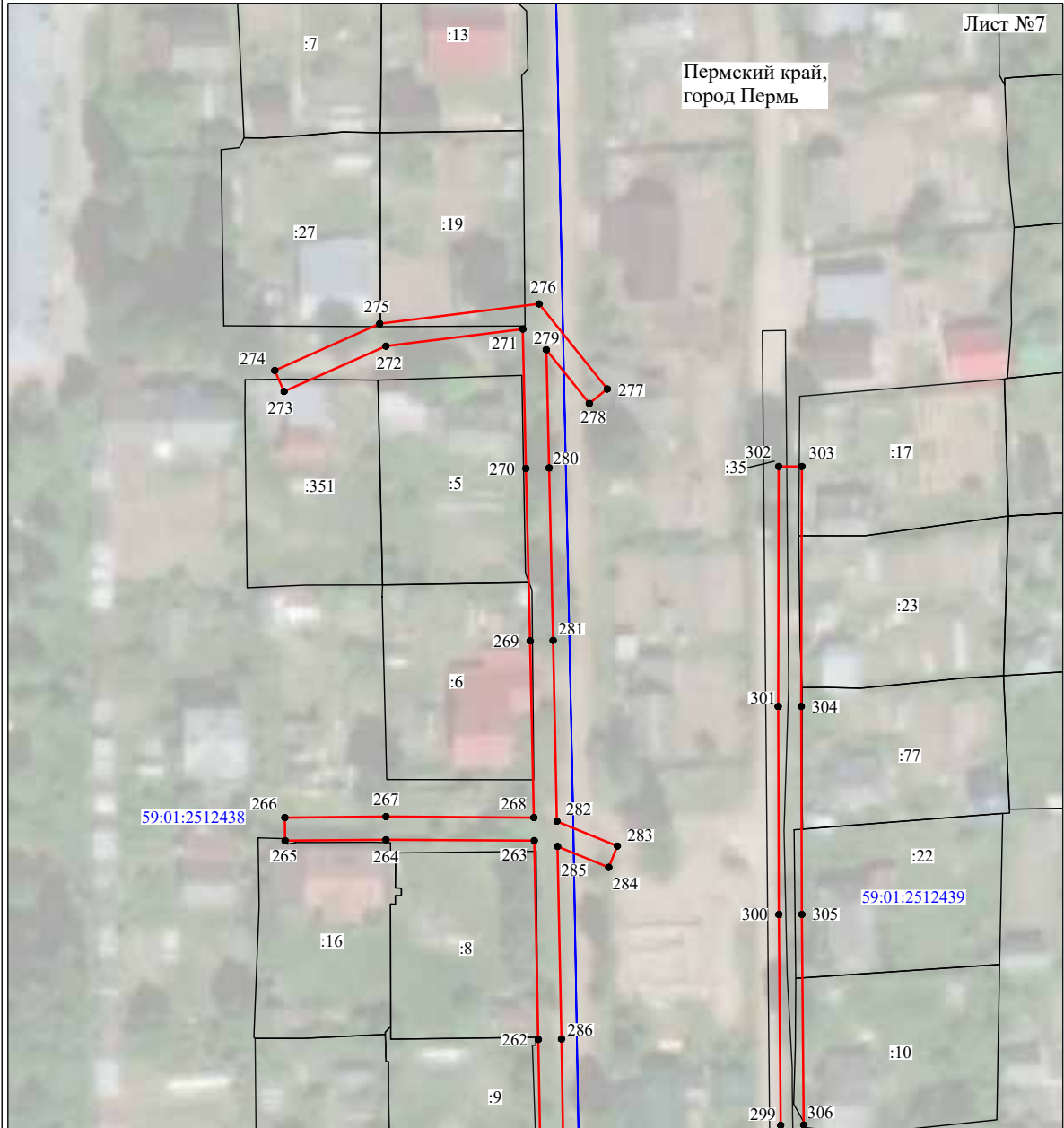


Масштаб 1:1000

Используемые условные знаки и обозначения:

- №1 - номер опоры
- граница публичного сервитута
- граница кадастрового деления
- граница населенного пункта
- граница земельного участка, имеющегося в ЕГРН
- граница ОКС, имеющаяся в ЕГРН
- граница охранной зоны, имеющейся в ЕГРН
- 59:01:4413924:34 - кадастровый номер земельного участка, имеющегося в ЕГРН
- 59:01:4413924 - номер кадастрового квартала
- 1 • - обозначение характерных точек границ

Схема расположения границ публичного сервитута объекта

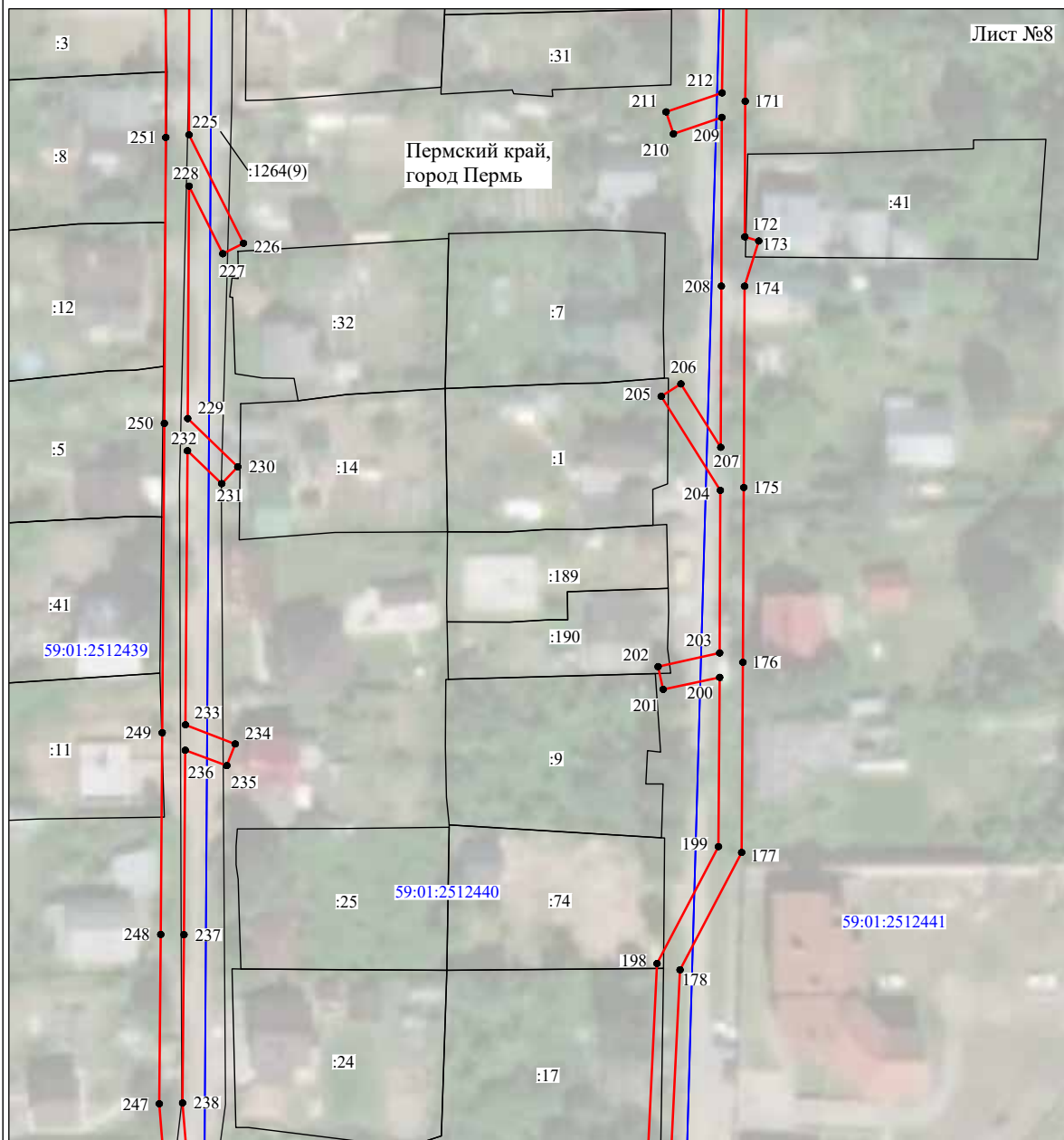


Масштаб 1:1000

Используемые условные знаки и обозначения:

- №1 - номер опоры
- граница публичного сервитута
- граница кадастрового деления
- граница населенного пункта
- граница земельного участка, имеющегося в ЕГРН
- граница ОКС, имеющаяся в ЕГРН
- граница охранной зоны, имеющейся в ЕГРН
- 59:01:4413924:34 - кадастровый номер земельного участка, имеющегося в ЕГРН
- 59:01:4413924 - номер кадастрового квартала
- 1 • - обозначение характерных точек границ

Схема расположения границ публичного сервитута объекта

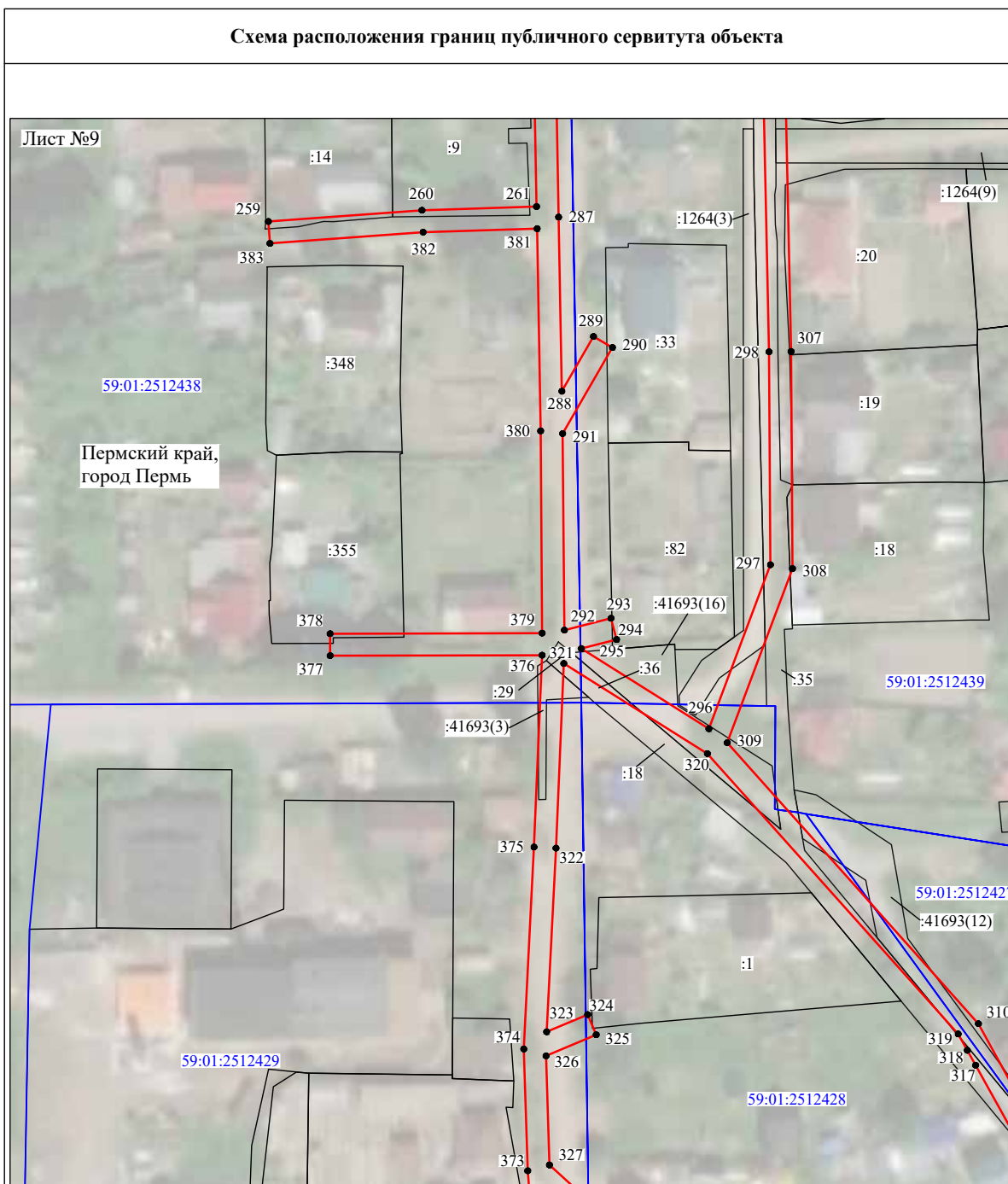


Масштаб 1:1000

Используемые условные знаки и обозначения:

- №1 - номер опоры
- граница публичного сервитута
- граница кадастрового деления
- граница населенного пункта
- граница земельного участка, имеющегося в ЕГРН
- граница ОКС, имеющаяся в ЕГРН
- граница охранной зоны, имеющейся в ЕГРН
- 59:01:4413924:34 - кадастровый номер земельного участка, имеющегося в ЕГРН
- 59:01:4413924 - номер кадастрового квартала
- 1 • - обозначение характерных точек границ

Схема расположения границ публичного сервитута объекта

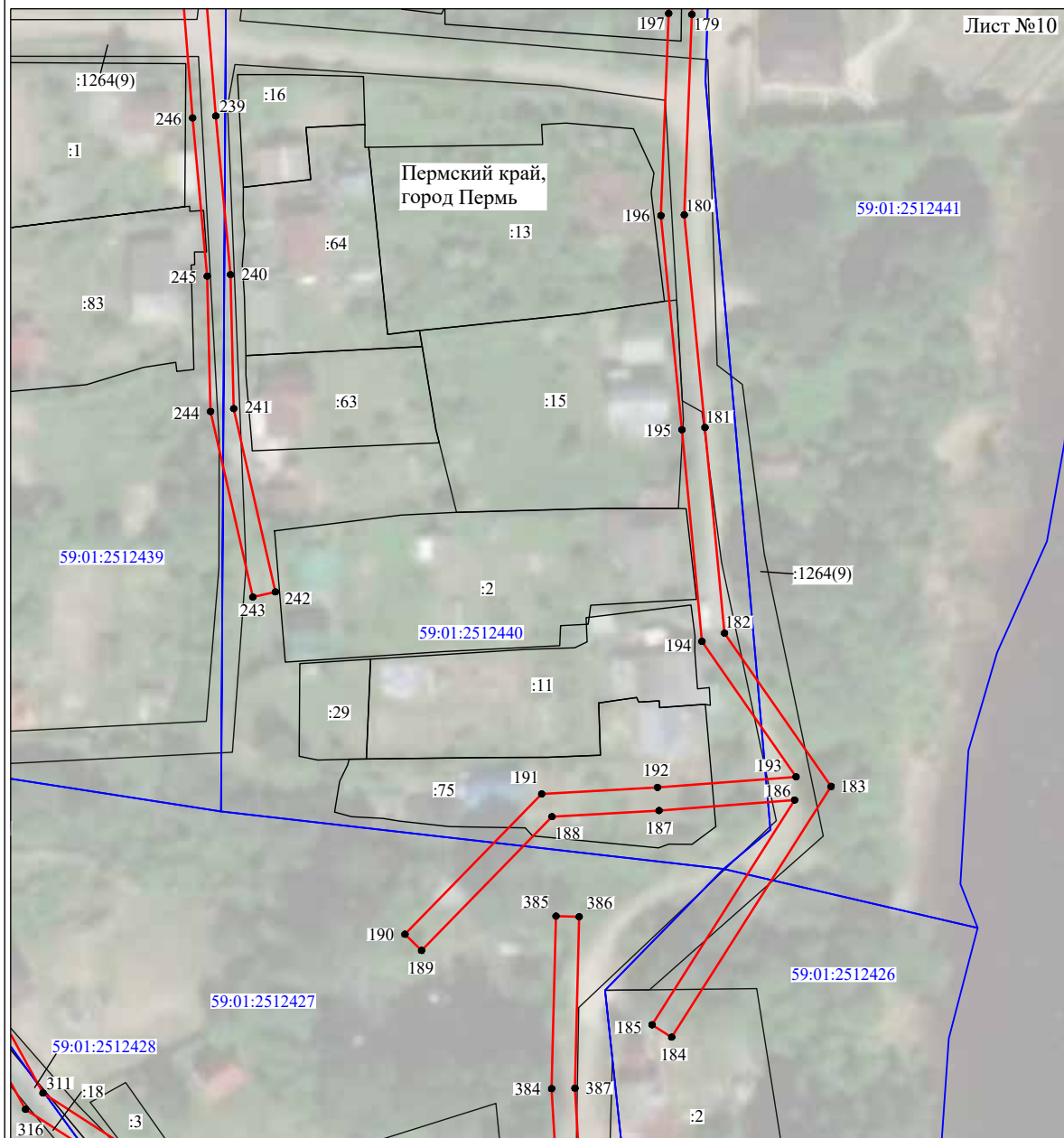


Масштаб 1:1000

Используемые условные знаки и обозначения:

- | | |
|------------------|---|
| №1 | - номер опоры |
| | - граница публичного сервитута |
| | - граница кадастрового деления |
| | - граница населенного пункта |
| | - граница земельного участка, имеющегося в ЕГРН |
| | - граница ОКС, имеющаяся в ЕГРН |
| | - граница охранной зоны, имеющейся в ЕГРН |
| 59:01:4413924:34 | - кадастровый номер земельного участка, имеющегося в ЕГРН |
| 59:01:4413924 | - номер кадастрового квартала |
| 1 ● | - обозначение характерных точек границ |

Схема расположения границ публичного сервитута объекта

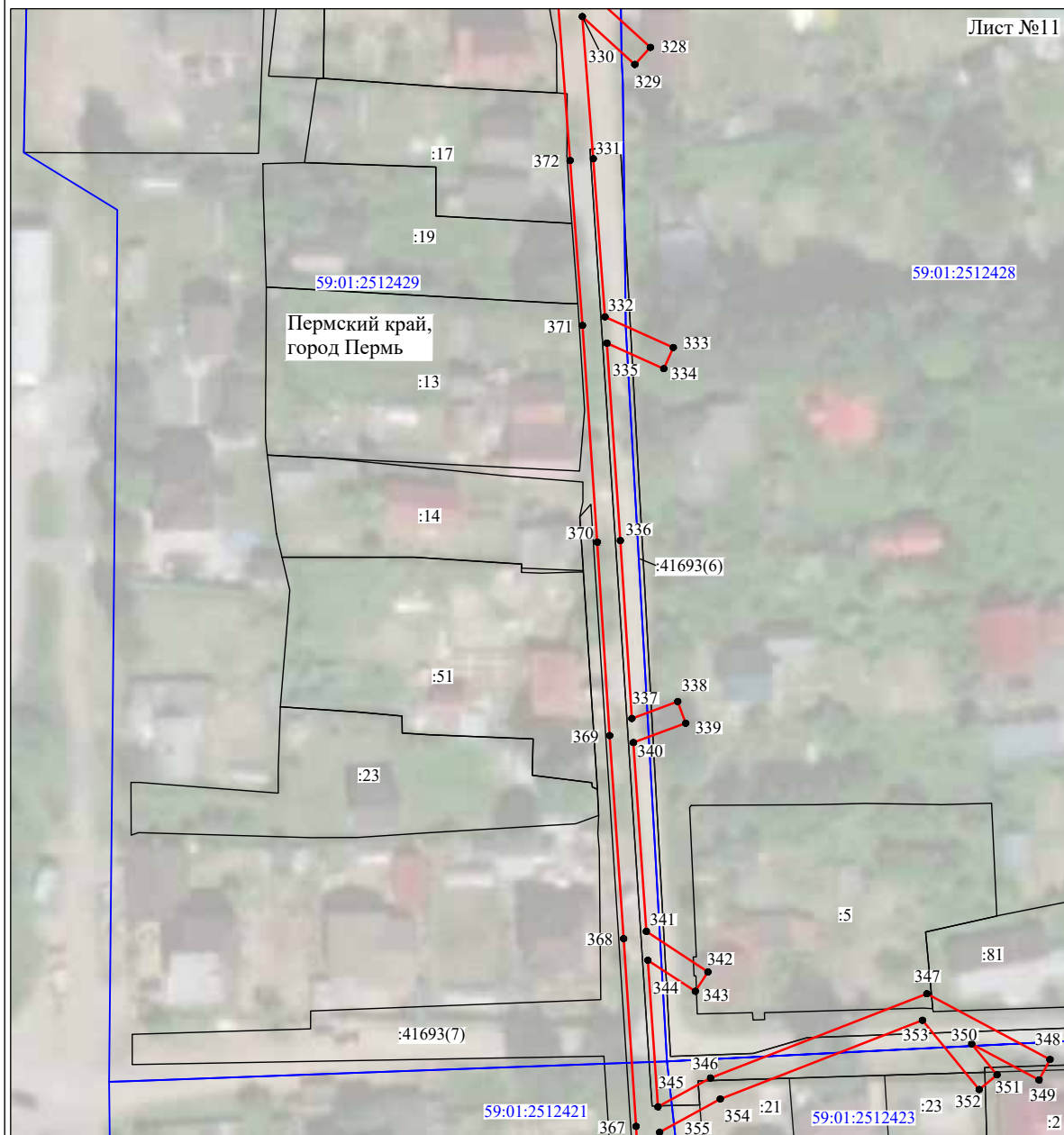


Масштаб 1:1000

Используемые условные знаки и обозначения:

- | | |
|------------------|---|
| №1 | - номер опоры |
| | - граница публичного сервитута |
| | - граница кадастрового деления |
| | - граница населенного пункта |
| | - граница земельного участка, имеющегося в ЕГРН |
| | - граница ОКС, имеющаяся в ЕГРН |
| | - граница охранной зоны, имеющейся в ЕГРН |
| 59:01:4413924:34 | - кадастровый номер земельного участка, имеющегося в ЕГРН |
| 59:01:4413924 | - номер кадастрового квартала |
| 1 ● | - обозначение характерных точек границ |

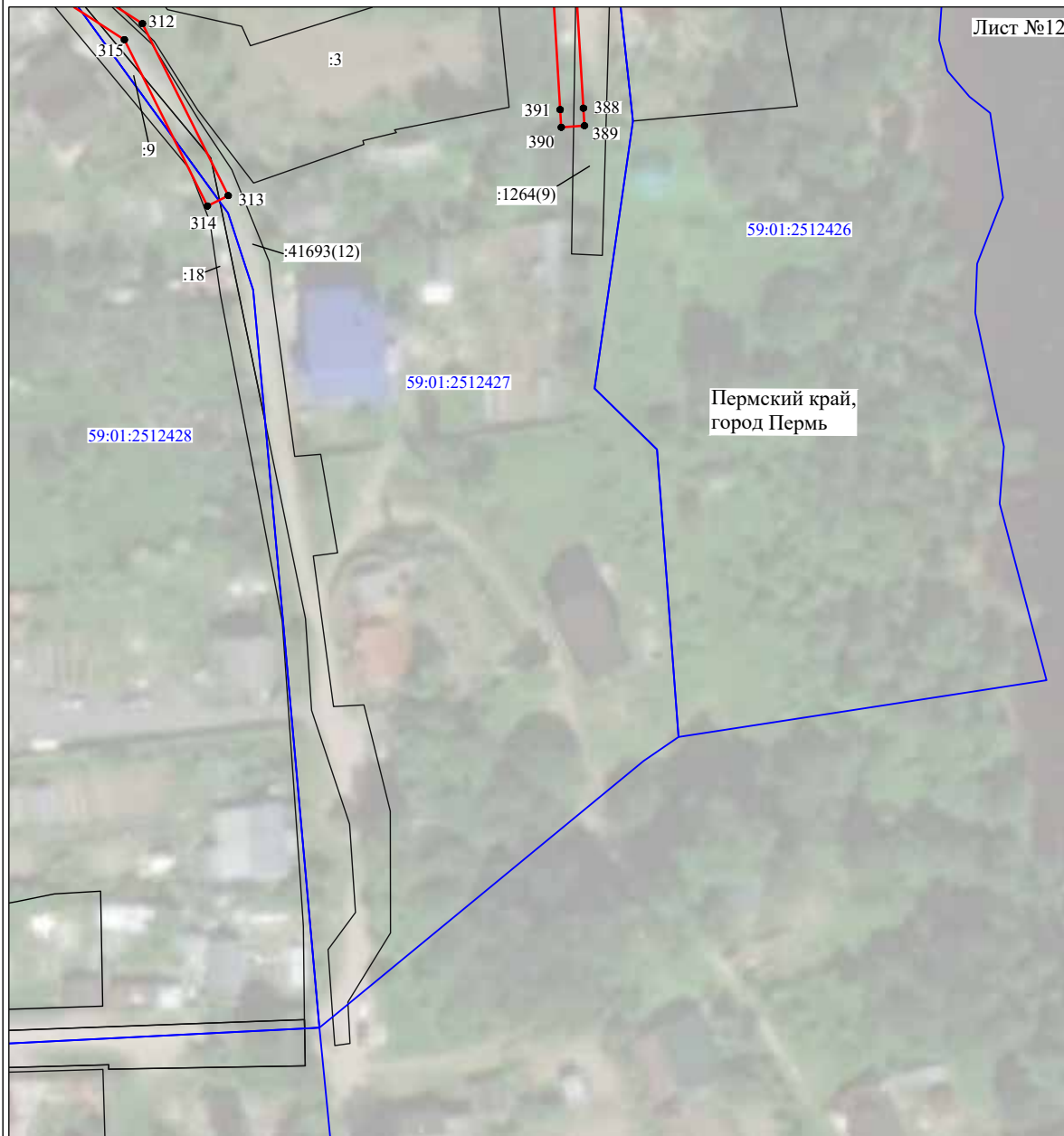
Схема расположения границ публичного сервитута объекта



Используемые условные знаки и обозначения:

- | | |
|--|---|
| №1 | - номер опоры |
| — | - граница публичного сервитута |
| — | - граница кадастрового деления |
| — | - граница населенного пункта |
| — | - граница земельного участка, имеющегося в ЕГРН |
| — | - граница ОКС, имеющаяся в ЕГРН |
| — | - граница охранной зоны, имеющейся в ЕГРН |
| 59:01:4413924:34 | - кадастровый номер земельного участка, имеющегося в ЕГРН |
| 59:01:4413924 | - номер кадастрового квартала |
| 1 ● | - обозначение характерных точек границ |

Схема расположения границ публичного сервитута объекта



Масштаб 1:1000

Используемые условные знаки и обозначения:







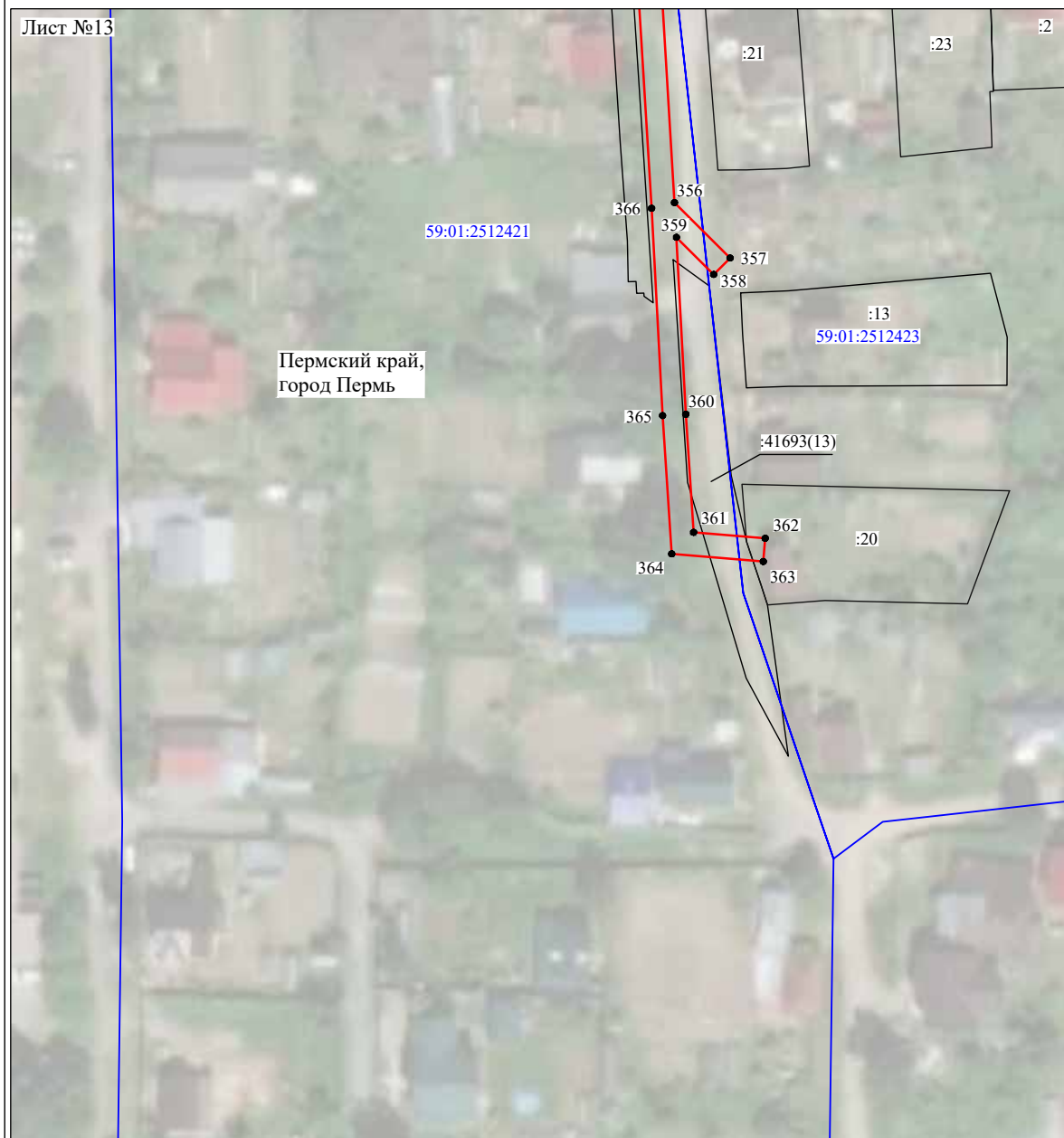
- | | |
|---|---|
| №1 | - номер опоры |
|  | - граница публичного сервитута |
|  | - граница кадастрового деления |
|  | - граница населенного пункта |
|  | - граница земельного участка, имеющегося в ЕГРН |
|  | - граница ОКС, имеющаяся в ЕГРН |
|  | - граница охранной зоны, имеющейся в ЕГРН |
| 59:01:4413924:34 | - кадастровый номер земельного участка, имеющегося в ЕГРН |
| 59:01:4413924 | - номер кадастрового квартала |
| 1 ● | - обозначение характерных точек границ |

Схема расположения границ публичного сервитута объекта

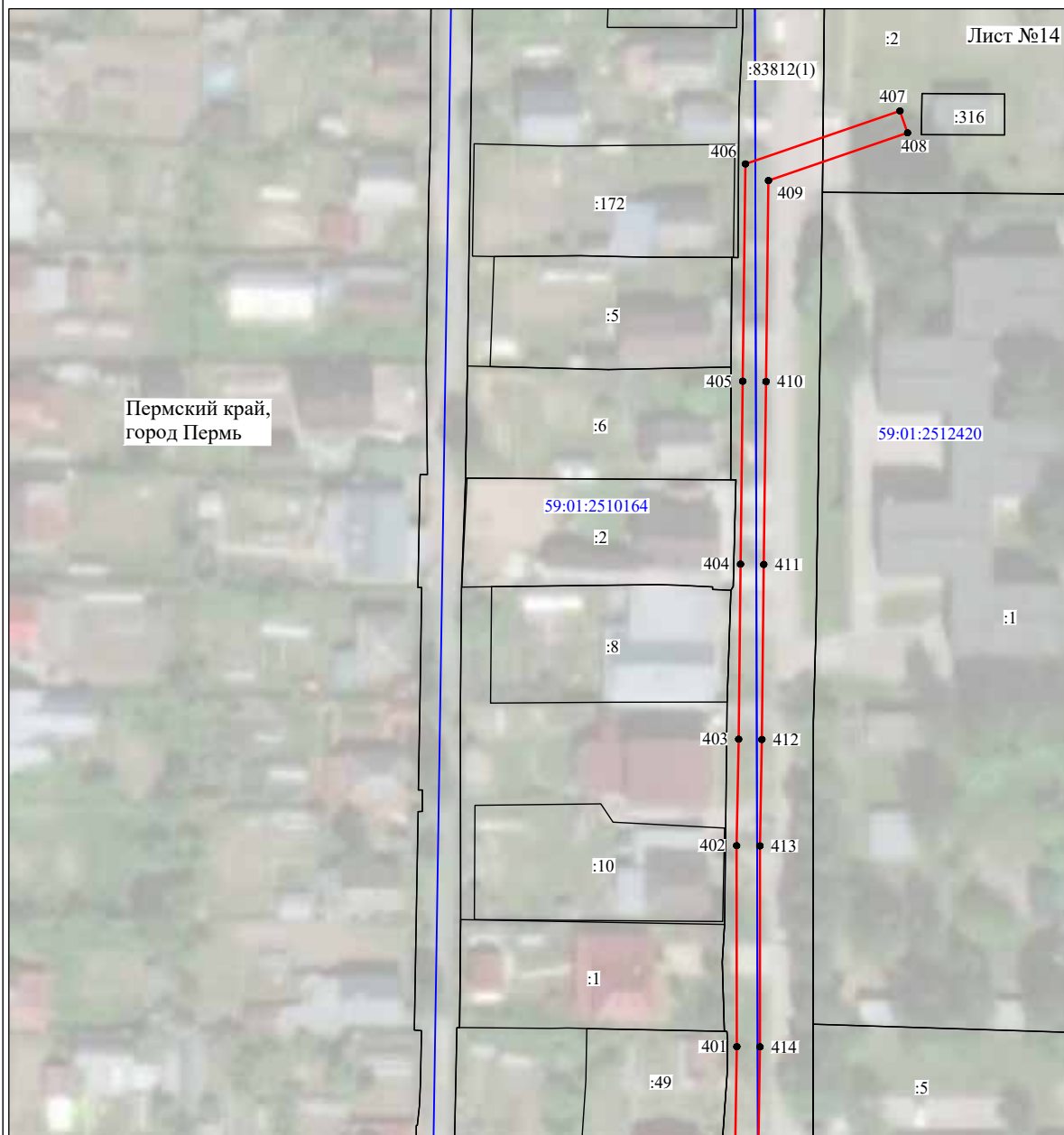


Масштаб 1:1000

Используемые условные знаки и обозначения:

- | | |
|------------------|---|
| №1 | - номер опоры |
| | - граница публичного сервитута |
| | - граница кадастрового деления |
| | - граница населенного пункта |
| | - граница земельного участка, имеющегося в ЕГРН |
| | - граница ОКС, имеющаяся в ЕГРН |
| | - граница охранной зоны, имеющейся в ЕГРН |
| 59:01:4413924:34 | - кадастровый номер земельного участка, имеющегося в ЕГРН |
| 59:01:4413924 | - номер кадастрового квартала |
| 1 ● | - обозначение характерных точек границ |

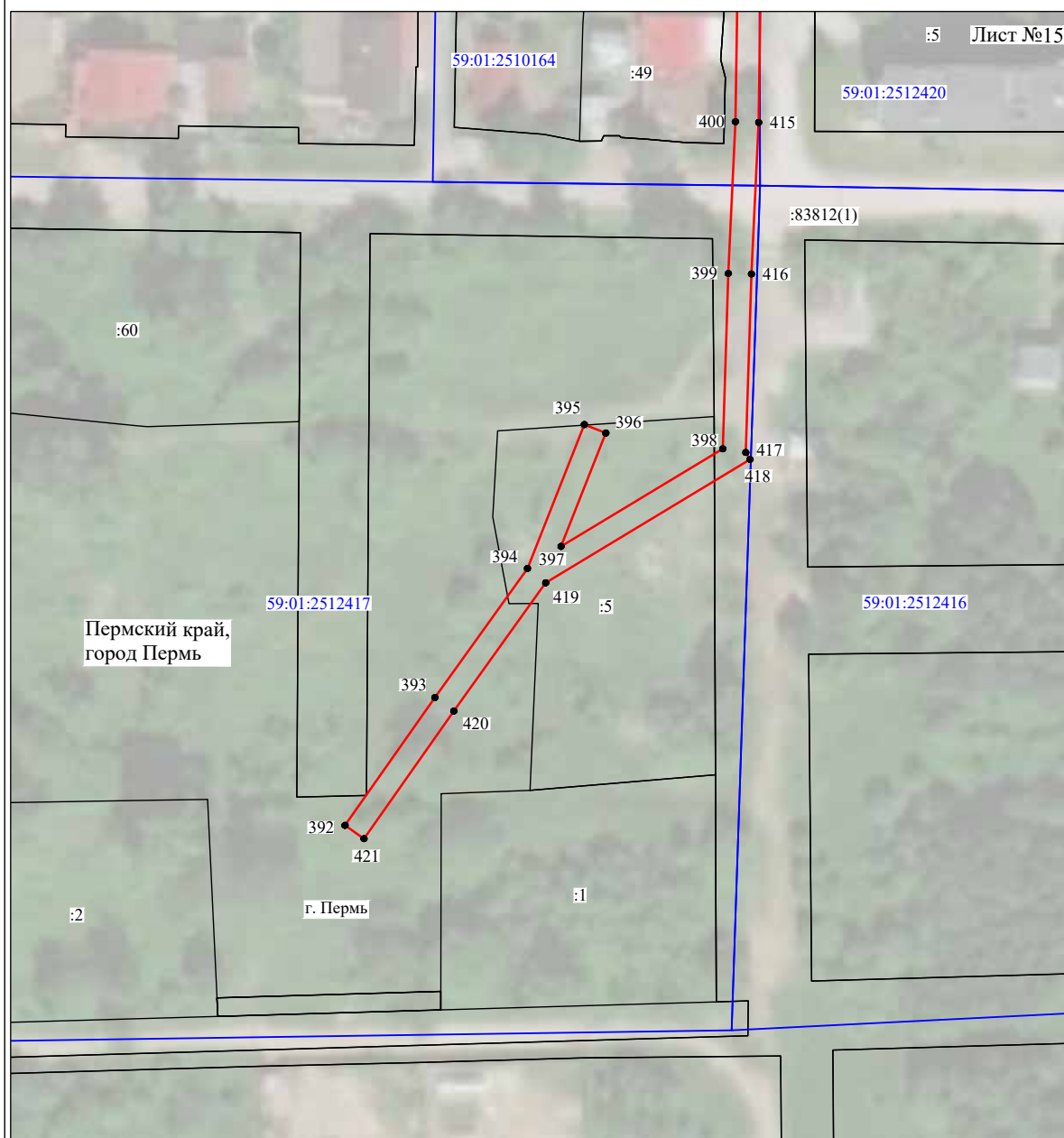
Схема расположения границ публичного сервитута объекта



Используемые условные знаки и обозначения:

- №1 - номер опоры
- граница публичного сервитута
- граница кадастрового деления
- граница населенного пункта
- граница земельного участка, имеющегося в ЕГРН
- граница ОКС, имеющаяся в ЕГРН
- граница охранной зоны, имеющейся в ЕГРН
- 59:01:4413924:34 - кадастровый номер земельного участка, имеющегося в ЕГРН
- 59:01:4413924 - номер кадастрового квартала
- 1 • - обозначение характерных точек границ

Схема расположения границ публичного сервитута объекта



Масштаб 1:1000

Используемые условные знаки и обозначения:

- | | |
|------------------|---|
| №1 | - номер опоры |
| | - граница публичного сервитута |
| | - граница кадастрового деления |
| | - граница населенного пункта |
| | - граница земельного участка, имеющегося в ЕГРН |
| | - граница ОКС, имеющаяся в ЕГРН |
| | - граница охранной зоны, имеющейся в ЕГРН |
| 59:01:4413924:34 | - кадастровый номер земельного участка, имеющегося в ЕГРН |
| 59:01:4413924 | - номер кадастрового квартала |
| 1 ● | - обозначение характерных точек границ |

Публичный сервитут Тепловая трасса
 Схема расположения границ публичного сервитута



Масштаб 1:1500

Используемые условные знаки и обозначения:

- границы публичного сервитута
- трасса трубопровода
- границы кадастрового квартала
- кадастровый номер квартала
- границы учтенного земельного участка
- кадастровый номер земельного участка
- характерная точка границы

1	2	3	4	5
29	517446.89	2213929.43	Геодезический метод; Мf=0.1	-
30	517452.25	2213923.31	Геодезический метод; Мf=0.1	-
31	517450.79	2213921.91	Геодезический метод; Мf=0.1	-
32	517452.57	2213920.12	Геодезический метод; Мf=0.1	-
33	517451.57	2213919.16	Геодезический метод; Мf=0.1	-
34	517449.86	2213920.73	Геодезический метод; Мf=0.1	-
35	517440.86	2213912.00	Геодезический метод; Мf=0.1	-
36	517442.41	2213910.34	Геодезический метод; Мf=0.1	-
37	517437.29	2213905.36	Геодезический метод; Мf=0.1	-
38	517423.32	2213919.39	Геодезический метод; Мf=0.1	-
39	517409.23	2213933.61	Геодезический метод; Мf=0.1	-
40	517391.28	2213916.91	Геодезический метод; Мf=0.1	-
41	517398.70	2213908.93	Геодезический метод; Мf=0.1	-
42	517408.90	2213918.41	Геодезический метод; Мf=0.1	-
43	517414.31	2213912.91	Геодезический метод; Мf=0.1	-
44	517413.07	2213911.68	Геодезический метод; Мf=0.1	-
45	517422.52	2213902.21	Геодезический метод; Мf=0.1	-
46	517423.72	2213903.54	Геодезический метод; Мf=0.1	-
47	517437.17	2213890.02	Геодезический метод; Мf=0.1	-
48	517451.71	2213904.19	Геодезический метод; Мf=0.1	-
49	517460.27	2213912.40	Геодезический метод; Мf=0.1	-
50	517461.04	2213911.63	Геодезический метод; Мf=0.1	-
51	517461.43	2213912.00	Геодезический метод; Мf=0.1	-
52	517470.56	2213903.45	Геодезический метод; Мf=0.1	-
53	517478.45	2213911.30	Геодезический метод; Мf=0.1	-
54	517503.84	2213887.39	Геодезический метод; Мf=0.1	-
55	517504.45	2213887.93	Геодезический метод; Мf=0.1	-
56	517508.22	2213884.44	Геодезический метод; Мf=0.1	-
1	517517.21	2213893.78	Геодезический метод; Мf=0.1	-

ОПИСАНИЕ МЕСТОПОЛОЖЕНИЯ ГРАНИЦ ПУБЛИЧНОГО СЕРВИТУТА ПО ОБЪЕКТУ Тепловая трасса ПЕРМСКИЙ КРАЙ, Г. ПЕРМЬ (НАИМЕНОВАНИЕ ОБЪЕКТА)						
Сведения о местоположении границ объекта						
1. Система координат МСК-59(зона 2)						
2. Сведения о характерных точках границ объекта						
Обозначение характерных точек границ	Координаты, м		Метод определения координат и средняя квадратическая погрешность положения характерной точки (М), м	Y	X	Описание закрепления точки на местности (при наличии)
	2	3				
1	517517.21	2213893.78	Геодезический метод; Мf=0.1	-	-	-
2	517508.00	2213902.71	Геодезический метод; Мf=0.1	-	-	-
3	517507.27	2213902.02	Геодезический метод; Мf=0.1	-	-	-
4	517505.67	2213903.54	Геодезический метод; Мf=0.1	-	-	-
5	517504.08	2213902.14	Геодезический метод; Мf=0.1	-	-	-
6	517478.24	2213926.47	Геодезический метод; Мf=0.1	-	-	-
7	517470.33	2213918.60	Геодезический метод; Мf=0.1	-	-	-
8	517469.33	2213919.53	Геодезический метод; Мf=0.1	-	-	-
9	517470.98	2213921.10	Геодезический метод; Мf=0.1	-	-	-
10	517462.22	2213929.54	Геодезический метод; Мf=0.1	-	-	-
11	517467.50	2213934.95	Геодезический метод; Мf=0.1	-	-	-
12	517450.65	2213952.46	Геодезический метод; Мf=0.1	-	-	-
13	517450.99	2213952.81	Геодезический метод; Мf=0.1	-	-	-
14	517448.76	2213955.13	Геодезический метод; Мf=0.1	-	-	-
15	517450.91	2213957.36	Геодезический метод; Мf=0.1	-	-	-
16	517439.57	2213967.87	Геодезический метод; Мf=0.1	-	-	-
17	517436.85	2213964.93	Геодезический метод; Мf=0.1	-	-	-
18	517413.78	2213985.87	Геодезический метод; Мf=0.1	-	-	-
19	517389.38	2213961.84	Геодезический метод; Мf=0.1	-	-	-
20	517385.06	2213966.07	Геодезический метод; Мf=0.1	-	-	-
21	517377.43	2213958.28	Геодезический метод; Мf=0.1	-	-	-
22	517389.40	2213946.56	Геодезический метод; Мf=0.1	-	-	-
23	517414.08	2213970.87	Геодезический метод; Мf=0.1	-	-	-
24	517431.63	2213954.95	Геодезический метод; Мf=0.1	-	-	-
25	517431.01	2213954.36	Геодезический метод; Мf=0.1	-	-	-
26	517441.67	2213943.52	Геодезический метод; Мf=0.1	-	-	-
27	517442.92	2213944.77	Геодезический метод; Мf=0.1	-	-	-
28	517452.33	2213935.00	Геодезический метод; Мf=0.1	-	-	-

Публичный сервитут сооружение теплотрассы
 Схема расположения границ публичного сервитута

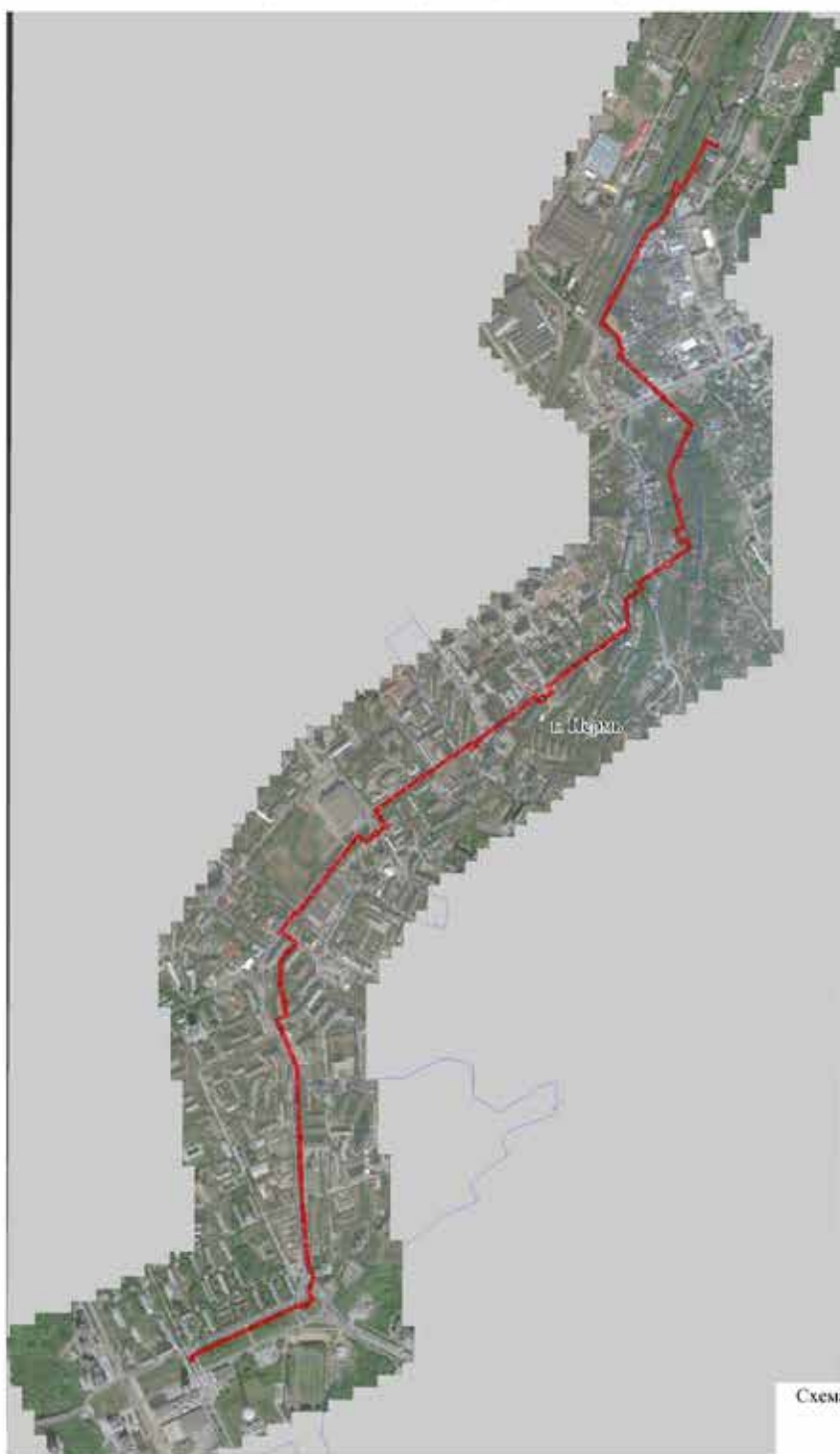









Схема расположения листов



Масштаб 1:15000

- Используемые условные знаки и обозначения:
-  - границы публичного сервитута
 -  - трасса трубопровода
 -  - границы кадастрового квартала
 -  - кадастровый номер квартала
 -  - границы учтенного земельного участка
 -  - кадастровый номер земельного участка
 -  - характеристика точка границы

Лист 2

Публичный сервитут сооружение теплотрассы
 Схема расположения границ публичного сервитута



Схема расположения листов

1
2
3
4
5
6
7
8
9
10

Используемые условные знаки и обозначения:

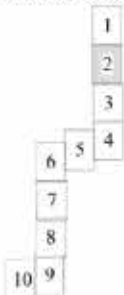
- - границы публичного сервитута
- - трасса трубопровода
- границы кадастрового квартала
- 50:01:0011487 - кадастровый номер квартала
- границы учтенного земельного участка
- 50:01:000001311 - кадастровый номер земельного участка
- - характеристика точки границы

Масштаб 1:1500

Публичный сервитут сооружение теплотрассы
 Схема расположения границ публичного сервитута



Схема расположения листов



- Используемые условные знаки и обозначения:
- - границы публичного сервитута
 - - трасса трубопровода
 - границы кадастрового квартала
 - 59:01:4211176 - кадастровый номер квартала
 - границы учётного земельного участка
 - 17 - кадастровый номер земельного участка
 - - характерная точка границы

Масштаб 1:1500

Лист 4

Публичный сервитут сооружение теплотрассы
 Схема расположения границ публичного сервитута



Схема расположения листов

1
2
3
4
5
6
7
8
9
10

Масштаб 1:1500

Используемые условные знаки и обозначения:

- - границы публичного сервитута
- - трасса трубопровода
- - границы кадастрового квартала
- 59:01:0111077 - кадастровый номер квартала
- - границы учётного земельного участка
- - кадастровый номер земельного участка
- - характеристика точки границы

Публичный сервитут сооружение теплотрассы
 Схема расположения границ публичного сервитута




Схема расположения листов



- Используемые условные знаки и обозначения:
- - границы публичного сервитута
 - - трасса трубопровода
 - - границы кадастрового квартала
 - 50:01:011077 - кадастровый номер квартала
 - - границы учтенного земельного участка
 - 50:01:011077 - кадастровый номер земельного участка
 - - характеристика точки границы

Масштаб 1:1500

Лист 6

Публичный сервитут сооружение теплотрассы
 Схема расположения границ публичного сервитута



Схема расположения листов



Используемые условные знаки и обозначения:

- - границы публичного сервитута
- - трасса трубопровода
- границы кадастрового квартала
- 50:01:011077 - кадастровый номер квартала
- границы учтенного земельного участка
- 50:01:011077 - кадастровый номер земельного участка
- - характеристика точки границы

Масштаб 1:1500

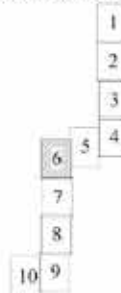
Публичный сервитут сооружение теплотрассы
 Схема расположения границ публичного сервитута



- Используемые условные знаки и обозначения:
- - границы публичного сервитута
 - - трасса трубопровода
 - - границы кадастрового квартала
 - 59:01:0311077 - кадастровый номер квартала
 - - границы учётного земельного участка
 - 59:01:0311020 - кадастровый номер земельного участка
 - - характеристика точки границы

Масштаб 1:1500

Схема расположения листов



Лист 8

Публичный сервитут сооружение теплотрассы
 Схема расположения границ публичного сервитута



Схема расположения листов

1
2
3
4
5
6
7
8
9
10

Используемые условные знаки и обозначения:

- - границы публичного сервитута
- - трасса трубопровода
- - границы кадастрового квартала
- 50:01:0311077 - кадастровый номер квартала
- - границы учётного земельного участка
- 50:01:0311077 - кадастровый номер земельного участка
- - характеристика точки границы

Масштаб 1:1500

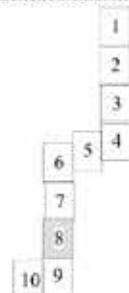
Публичный сервитут сооружение теплотрассы
 Схема расположения границ публичного сервитута



- Используемые условные знаки и обозначения:
- - границы публичного сервитута
 - - трасса трубопровода
 - - границы кадастрового квартала
 - 99:01:011077 - кадастровый номер квартала
 - 99:01:011077 - границы учётного земельного участка
 - 99:01:011077 - кадастровый номер земельного участка
 - - характеристика точки границы

Масштаб 1:1500

Схема расположения листов



Публичный сервитут сооружение теплотрассы
 Схема расположения границ публичного сервитута


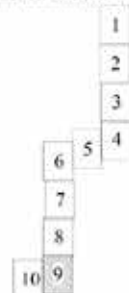


Схема расположения листов



- Используемые условные знаки и обозначения:
- - границы публичного сервитута
 - - трасса трубопровода
 - - границы кадастрового квартала
 - 59:01:0311077 - кадастровый номер квартала
 - - границы учтенного земельного участка
 - 59:01:0311004 - кадастровый номер земельного участка
 - - характеристика точки границы

Масштаб 1:1500

Публичный сервитут сооружение теплотрассы
 Схема расположения границ публичного сервитута

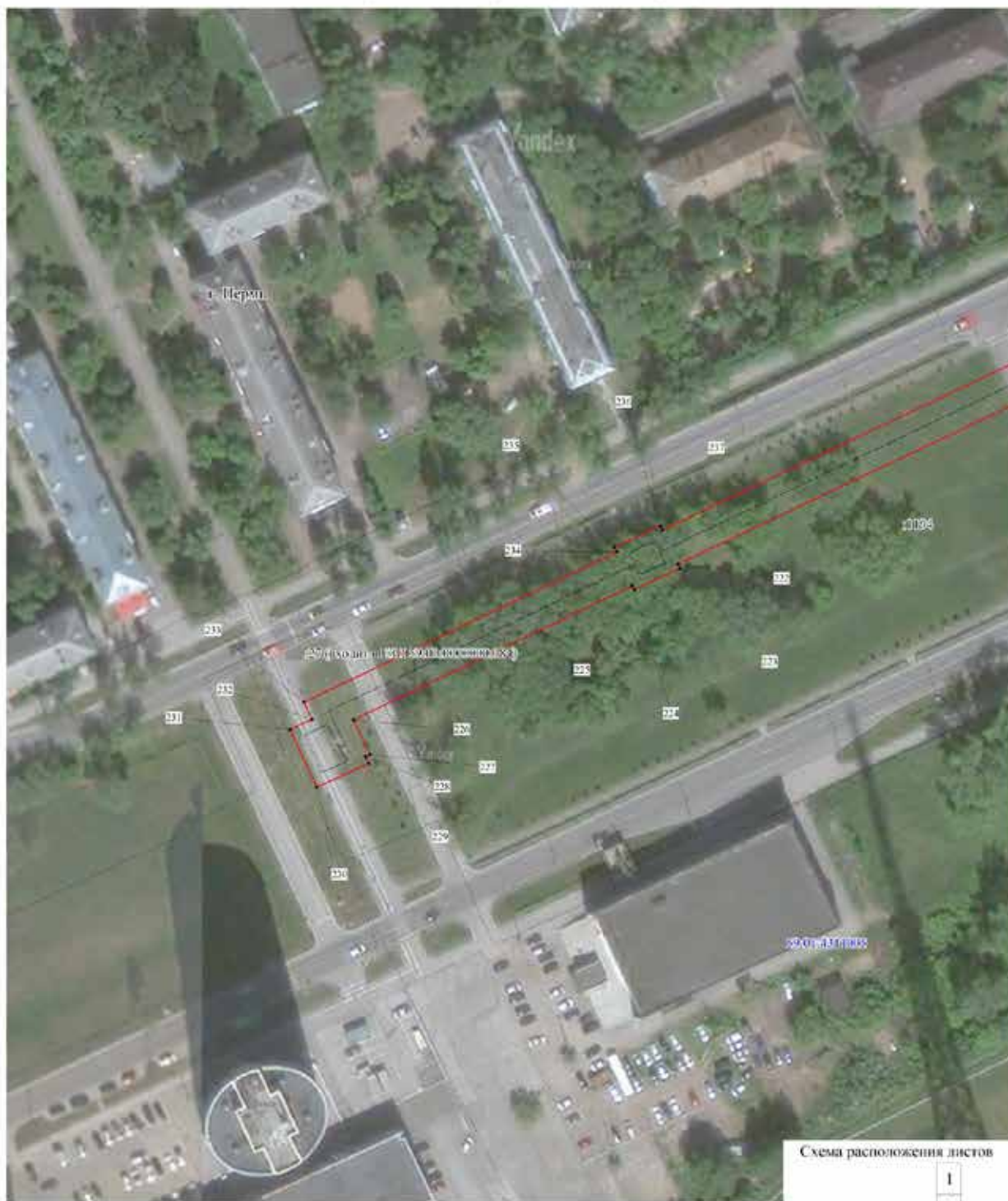
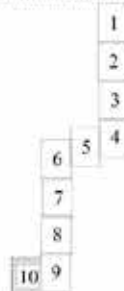


Схема расположения листов



Масштаб 1:1000

- Используемые условные знаки и обозначения:
- - границы публичного сервитута
 - - трасса трубопровода
 - - границы кадастрового квартала
 - 99:01:011077 - кадастровый номер квартала
 - 99:01:011077 - границы учётного земельного участка
 - 99:01:011077 - кадастровый номер земельного участка
 - + - характерная точка границы

1	2	3	4	5
29	520889.41	2235988.54	Геодезический метод; М±=0.1	-
30	520880.29	2235998.10	Геодезический метод; М±=0.1	-
31	520850.25	2236006.38	Геодезический метод; М±=0.1	-
32	520839.41	2236016.08	Геодезический метод; М±=0.1	-
33	520820.40	2236004.09	Геодезический метод; М±=0.1	-
34	520821.00	2236003.12	Геодезический метод; М±=0.1	-
35	520820.59	2236002.77	Геодезический метод; М±=0.1	-
36	520816.84	2236006.77	Геодезический метод; М±=0.1	-
37	520818.12	2236007.99	Геодезический метод; М±=0.1	-
38	520809.14	2236017.44	Геодезический метод; М±=0.1	-
39	520807.88	2236016.24	Геодезический метод; М±=0.1	-
40	520716.01	2236112.80	Геодезический метод; М±=0.1	-
41	520717.24	2236114.06	Геодезический метод; М±=0.1	-
42	520702.99	2236127.88	Геодезический метод; М±=0.1	-
43	520702.25	2236127.12	Геодезический метод; М±=0.1	-
44	520686.10	2236143.72	Геодезический метод; М±=0.1	-
45	520687.82	2236145.44	Геодезический метод; М±=0.1	-
46	520678.48	2236154.48	Геодезический метод; М±=0.1	-
47	520677.07	2236153.05	Геодезический метод; М±=0.1	-
48	520615.10	2236217.19	Геодезический метод; М±=0.1	-
49	520616.77	2236218.96	Геодезический метод; М±=0.1	-
50	520606.50	2236228.67	Геодезический метод; М±=0.1	-
51	520605.28	2236227.38	Геодезический метод; М±=0.1	-
52	520590.09	2236243.22	Геодезический метод; М±=0.1	-
53	520566.28	2236231.85	Геодезический метод; М±=0.1	-
54	520565.56	2236233.42	Геодезический метод; М±=0.1	-
55	520553.90	2236228.05	Геодезический метод; М±=0.1	-
56	520554.66	2236226.37	Геодезический метод; М±=0.1	-
57	520533.46	2236216.49	Геодезический метод; М±=0.1	-
58	520533.27	2236216.90	Геодезический метод; М±=0.1	-
59	520503.13	2236203.43	Геодезический метод; М±=0.1	-
60	520499.60	2236211.44	Геодезический метод; М±=0.1	-
61	520480.76	2236203.03	Геодезический метод; М±=0.1	-
62	520484.04	2236194.84	Геодезический метод; М±=0.1	-
63	520427.80	2236168.65	Геодезический метод; М±=0.1	-
64	520343.66	2236190.60	Геодезический метод; М±=0.1	-
65	520345.47	2236198.95	Геодезический метод; М±=0.1	-
66	520324.76	2236203.63	Геодезический метод; М±=0.1	-
67	520322.69	2236195.30	Геодезический метод; М±=0.1	-

ОПИСАНИЕ МЕСТОПОЛОЖЕНИЯ ГРАНИЦ ПУБЛИЧНОГО СЕРВИТУТА ПО ОБЪЕКТУ сооружение теплотрассы ПЕРМСКИЙ КРАЙ, Г. ПЕРМЬ (НАИМЕНОВАНИЕ ОБЪЕКТА)						
Сведения о местоположении границ объекта						
1. Система координат МСК-59(зона 2)						
2. Сведения о характеристиках точек границ объекта						
Обозначение характерных точек границ	Координаты, м		Y	Метод определения координат и средняя квадратическая погрешность положения характерной точки (М±), м	Описание закрепления точки на местности (при наличии)	5
	X	Z				
1	2	3	4	5		
1	521537.16	2236285.31	Геодезический метод; М±=0.1	-	-	-
2	521516.02	2236326.53	Геодезический метод; М±=0.1	-	-	-
3	521506.10	2236321.60	Геодезический метод; М±=0.1	-	-	-
4	521522.15	2236289.88	Геодезический метод; М±=0.1	-	-	-
5	521447.76	2236252.45	Геодезический метод; М±=0.1	-	-	-
6	521443.96	2236259.32	Геодезический метод; М±=0.1	-	-	-
7	521421.56	2236248.06	Геодезический метод; М±=0.1	-	-	-
8	521424.95	2236241.17	Геодезический метод; М±=0.1	-	-	-
9	521367.83	2236212.19	Геодезический метод; М±=0.1	-	-	-
10	521378.88	2236191.02	Геодезический метод; М±=0.1	-	-	-
11	521364.00	2236183.12	Геодезический метод; М±=0.1	-	-	-
12	521359.19	2236192.61	Геодезический метод; М±=0.1	-	-	-
13	521297.30	2236160.38	Геодезический метод; М±=0.1	-	-	-
14	521294.32	2236165.65	Геодезический метод; М±=0.1	-	-	-
15	521279.60	2236157.06	Геодезический метод; М±=0.1	-	-	-
16	521282.13	2236152.55	Геодезический метод; М±=0.1	-	-	-
17	521254.78	2236138.42	Геодезический метод; М±=0.1	-	-	-
18	521228.09	2236096.27	Геодезический метод; М±=0.1	-	-	-
19	521162.16	2236062.59	Геодезический метод; М±=0.1	-	-	-
20	521159.61	2236067.68	Геодезический метод; М±=0.1	-	-	-
21	521142.92	2236060.20	Геодезический метод; М±=0.1	-	-	-
22	521145.66	2236054.67	Геодезический метод; М±=0.1	-	-	-
23	521077.10	2236020.58	Геодезический метод; М±=0.1	-	-	-
24	521002.67	2235983.83	Геодезический метод; М±=0.1	-	-	-
25	521005.79	2235978.13	Геодезический метод; М±=0.1	-	-	-
26	520994.79	2235972.85	Геодезический метод; М±=0.1	-	-	-
27	520989.84	2235976.51	Геодезический метод; М±=0.1	-	-	-
28	520927.77	2235946.23	Геодезический метод; М±=0.1	-	-	-

1	2	3	4	5
107	519778.20	2235846.86	Геодезический метод; М±0.1	-
108	519719.79	2235768.41	Геодезический метод; М±0.1	-
109	519698.48	2235782.74	Геодезический метод; М±0.1	-
110	519680.84	2235756.27	Геодезический метод; М±0.1	-
111	519677.85	2235758.46	Геодезический метод; М±0.1	-
112	519666.22	2235742.59	Геодезический метод; М±0.1	-
113	519669.85	2235739.87	Геодезический метод; М±0.1	-
114	519663.79	2235730.60	Геодезический метод; М±0.1	-
115	519677.02	2235720.77	Геодезический метод; М±0.1	-
116	519608.91	2235629.47	Геодезический метод; М±0.1	-
117	519608.09	2235630.09	Геодезический метод; М±0.1	-
118	519598.12	2235616.83	Геодезический метод; М±0.1	-
119	519599.03	2235616.14	Геодезический метод; М±0.1	-
120	519546.76	2235545.09	Геодезический метод; М±0.1	-
121	519545.00	2235546.40	Геодезический метод; М±0.1	-
122	519537.29	2235535.92	Геодезический метод; М±0.1	-
123	519538.76	2235534.83	Геодезический метод; М±0.1	-
124	519532.58	2235527.31	Геодезический метод; М±0.1	-
125	519524.17	2235533.37	Геодезический метод; М±0.1	-
126	519510.00	2235513.44	Геодезический метод; М±0.1	-
127	519523.72	2235503.82	Геодезический метод; М±0.1	-
128	519419.22	2235352.66	Геодезический метод; М±0.1	-
129	519417.30	2235353.98	Геодезический метод; М±0.1	-
130	519407.57	2235339.79	Геодезический метод; М±0.1	-
131	519409.35	2235338.56	Геодезический метод; М±0.1	-
132	519308.07	2235195.88	Геодезический метод; М±0.1	-
133	519292.76	2235206.52	Геодезический метод; М±0.1	-
134	519293.67	2235207.87	Геодезический метод; М±0.1	-
135	519283.63	2235214.62	Геодезический метод; М±0.1	-
136	519282.82	2235213.42	Геодезический метод; М±0.1	-
137	519255.86	2235232.15	Геодезический метод; М±0.1	-
138	519231.34	2235199.35	Геодезический метод; М±0.1	-
139	519228.62	2235201.34	Геодезический метод; М±0.1	-
140	519218.34	2235187.54	Геодезический метод; М±0.1	-
141	519220.88	2235185.68	Геодезический метод; М±0.1	-
142	519199.60	2235160.45	Геодезический метод; М±0.1	-
143	519218.72	2235133.10	Геодезический метод; М±0.1	-
144	519207.78	2235124.69	Геодезический метод; М±0.1	-
145	519206.84	2235125.87	Геодезический метод; М±0.1	-

1	2	3	4	5
68	520243.13	2236215.34	Геодезический метод; М±0.1	-
69	520236.96	2236193.34	Геодезический метод; М±0.1	-
70	520204.59	2236203.99	Геодезический метод; М±0.1	-
71	520211.55	2236226.46	Геодезический метод; М±0.1	-
72	520178.41	2236239.79	Геодезический метод; М±0.1	-
73	520130.29	2236168.98	Геодезический метод; М±0.1	-
74	520123.13	2236173.88	Геодезический метод; М±0.1	-
75	520110.26	2236156.65	Геодезический метод; М±0.1	-
76	520117.98	2236151.83	Геодезический метод; М±0.1	-
77	520095.75	2236118.62	Геодезический метод; М±0.1	-
78	520096.07	2236118.40	Геодезический метод; М±0.1	-
79	520060.83	2236068.98	Геодезический метод; М±0.1	-
80	520041.90	2236079.91	Геодезический метод; М±0.1	-
81	520029.56	2236059.75	Геодезический метод; М±0.1	-
82	520028.86	2236060.23	Геодезический метод; М±0.1	-
83	520021.76	2236050.15	Геодезический метод; М±0.1	-
84	520022.95	2236049.31	Геодезический метод; М±0.1	-
85	520018.34	2236043.29	Геодезический метод; М±0.1	-
86	520017.14	2236044.13	Геодезический метод; М±0.1	-
87	520009.41	2236033.35	Геодезический метод; М±0.1	-
88	520002.99	2236024.02	Геодезический метод; М±0.1	-
89	519980.03	2236026.52	Геодезический метод; М±0.1	-
90	519980.25	2236028.85	Геодезический метод; М±0.1	-
91	519967.31	2236030.04	Геодезический метод; М±0.1	-
92	519967.13	2236028.11	Геодезический метод; М±0.1	-
93	519916.75	2236035.01	Геодезический метод; М±0.1	-
94	519857.11	2235953.86	Геодезический метод; М±0.1	-
95	519855.37	2235955.11	Геодезический метод; М±0.1	-
96	519845.70	2235941.62	Геодезический метод; М±0.1	-
97	519847.22	2235940.52	Геодезический метод; М±0.1	-
98	519816.98	2235900.06	Геодезический метод; М±0.1	-
99	519816.89	2235900.14	Геодезический метод; М±0.1	-
100	519814.90	2235897.68	Геодезический метод; М±0.1	-
101	519813.53	2235898.80	Геодезический метод; М±0.1	-
102	519804.91	2235888.27	Геодезический метод; М±0.1	-
103	519807.02	2235886.55	Геодезический метод; М±0.1	-
104	519788.01	2235860.24	Геодезический метод; М±0.1	-
105	519786.65	2235861.22	Геодезический метод; М±0.1	-
106	519776.97	2235847.73	Геодезический метод; М±0.1	-

1	2	3	4	5
185	518340.58	2234937.94	Геодезический метод; M±0.1	-
186	518230.85	2234943.75	Геодезический метод; M±0.1	-
187	518230.85	2234945.29	Геодезический метод; M±0.1	-
188	518215.95	2234945.29	Геодезический метод; M±0.1	-
189	518215.95	2234944.33	Геодезический метод; M±0.1	-
190	518097.93	2234947.27	Геодезический метод; M±0.1	-
191	518097.93	2234949.11	Геодезический метод; M±0.1	-
192	518083.08	2234949.11	Геодезический метод; M±0.1	-
193	518083.08	2234947.97	Геодезический метод; M±0.1	-
194	517966.50	2234955.96	Геодезический метод; M±0.1	-
195	517966.63	2234958.11	Геодезический метод; M±0.1	-
196	517953.13	2234958.91	Геодезический метод; M±0.1	-
197	517953.01	2234957.02	Геодезический метод; M±0.1	-
198	517838.29	2234967.54	Геодезический метод; M±0.1	-
199	517838.42	2234969.11	Геодезический метод; M±0.1	-
200	517823.65	2234970.29	Геодезический метод; M±0.1	-
201	517823.54	2234968.97	Геодезический метод; M±0.1	-
202	517799.67	2234971.44	Геодезический метод; M±0.1	-
203	517764.05	2234989.42	Геодезический метод; M±0.1	-
204	517737.61	2234980.56	Геодезический метод; M±0.1	-
205	517737.29	2234981.58	Геодезический метод; M±0.1	-
206	517724.11	2234977.53	Геодезический метод; M±0.1	-
207	517724.53	2234976.17	Геодезический метод; M±0.1	-
208	517721.50	2234975.16	Геодезический метод; M±0.1	-
209	517684.76	2234986.14	Геодезический метод; M±0.1	-
210	517670.20	2234970.56	Геодезический метод; M±0.1	-
211	517669.33	2234971.44	Геодезический метод; M±0.1	-
212	517659.78	2234961.77	Геодезический метод; M±0.1	-
213	517662.03	2234959.48	Геодезический метод; M±0.1	-
214	517660.67	2234956.81	Геодезический метод; M±0.1	-
215	517658.92	2234957.56	Геодезический метод; M±0.1	-
216	517653.75	2234945.00	Геодезический метод; M±0.1	-
217	517665.08	2234940.08	Геодезический метод; M±0.1	-
218	517634.04	2234875.08	Геодезический метод; M±0.1	-
219	517632.28	2234875.85	Геодезический метод; M±0.1	-
220	517626.92	2234863.60	Геодезический метод; M±0.1	-
221	517628.29	2234863.00	Геодезический метод; M±0.1	-
222	517538.93	2234675.11	Геодезический метод; M±0.1	-
223	517537.79	2234675.64	Геодезический метод; M±0.1	-

1	2	3	4	5
146	519196.69	2235117.77	Геодезический метод; M±0.1	-
147	519197.50	2235116.75	Геодезический метод; M±0.1	-
148	519114.66	2235052.46	Геодезический метод; M±0.1	-
149	519113.21	2235054.23	Геодезический метод; M±0.1	-
150	519100.64	2235044.00	Геодезический метод; M±0.1	-
151	519101.87	2235042.49	Геодезический метод; M±0.1	-
152	518992.03	2234956.29	Геодезический метод; M±0.1	-
153	518991.02	2234957.65	Геодезический метод; M±0.1	-
154	518977.22	2234947.35	Геодезический метод; M±0.1	-
155	518978.41	2234945.76	Геодезический метод; M±0.1	-
156	518958.74	2234930.75	Геодезический метод; M±0.1	-
157	518962.88	2234924.49	Геодезический метод; M±0.1	-
158	518907.66	2234882.56	Геодезический метод; M±0.1	-
159	518869.61	2234933.23	Геодезический метод; M±0.1	-
160	518833.70	2234906.61	Геодезический метод; M±0.1	-
161	518835.73	2234903.90	Геодезический метод; M±0.1	-
162	518825.78	2234896.92	Геодезический метод; M±0.1	-
163	518826.97	2234895.16	Геодезический метод; M±0.1	-
164	518802.94	2234879.39	Геодезический метод; M±0.1	-
165	518739.20	2234878.87	Геодезический метод; M±0.1	-
166	518739.20	2234880.56	Геодезический метод; M±0.1	-
167	518726.21	2234880.61	Геодезический метод; M±0.1	-
168	518679.84	2234892.52	Геодезический метод; M±0.1	-
169	518680.45	2234895.98	Геодезический метод; M±0.1	-
170	518667.64	2234898.19	Геодезический метод; M±0.1	-
171	518667.08	2234894.92	Геодезический метод; M±0.1	-
172	518626.83	2234899.54	Геодезический метод; M±0.1	-
173	518611.83	2234870.10	Геодезический метод; M±0.1	-
174	518592.59	2234878.65	Геодезический метод; M±0.1	-
175	518593.30	2234880.12	Геодезический метод; M±0.1	-
176	518581.19	2234885.94	Геодезический метод; M±0.1	-
177	518580.29	2234884.06	Геодезический метод; M±0.1	-
178	518564.25	2234891.04	Геодезический метод; M±0.1	-
179	518461.50	2234934.52	Геодезический метод; M±0.1	-
180	518361.09	2234937.04	Геодезический метод; M±0.1	-
181	518361.08	2234939.23	Геодезический метод; M±0.1	-
182	518347.00	2234939.20	Геодезический метод; M±0.1	-
183	518347.00	2234939.05	Геодезический метод; M±0.1	-
184	518340.58	2234939.05	Геодезический метод; M±0.1	-

1	2	3	4	5
263	517965.92	2234945.97	Геодезический метод; МI=0.1	-
264	518083.08	2234937.94	Геодезический метод; МI=0.1	-
265	518083.08	2234935.96	Геодезический метод; МI=0.1	-
266	518097.93	2234935.96	Геодезический метод; МI=0.1	-
267	518097.93	2234937.26	Геодезический метод; МI=0.1	-
268	518215.95	2234934.32	Геодезический метод; МI=0.1	-
269	518215.95	2234933.29	Геодезический метод; МI=0.1	-
270	518230.85	2234933.29	Геодезический метод; МI=0.1	-
271	518230.85	2234933.73	Геодезический метод; МI=0.1	-
272	518340.58	2234927.92	Геодезический метод; МI=0.1	-
273	518340.58	2234925.40	Геодезический метод; МI=0.1	-
274	518347.01	2234925.40	Геодезический метод; МI=0.1	-
275	518347.01	2234925.20	Геодезический метод; МI=0.1	-
276	518361.09	2234925.23	Геодезический метод; МI=0.1	-
277	518361.10	2234927.03	Геодезический метод; МI=0.1	-
278	518459.34	2234924.56	Геодезический метод; МI=0.1	-
279	518560.31	2234881.85	Геодезический метод; МI=0.1	-
280	518576.00	2234875.02	Геодезический метод; МI=0.1	-
281	518575.28	2234873.50	Геодезический метод; МI=0.1	-
282	518587.41	2234867.94	Геодезический метод; МI=0.1	-
283	518588.23	2234869.65	Геодезический метод; МI=0.1	-
284	518616.42	2234857.11	Геодезический метод; МI=0.1	-
285	518632.59	2234888.81	Геодезический метод; МI=0.1	-
286	518665.37	2234885.04	Геодезический метод; МI=0.1	-
287	518664.95	2234882.60	Геодезический метод; МI=0.1	-
288	518677.75	2234880.41	Геодезический метод; МI=0.1	-
289	518678.14	2234882.64	Геодезический метод; МI=0.1	-
290	518726.17	2234870.29	Геодезический метод; МI=0.1	-
291	518726.16	2234867.00	Геодезический метод; МI=0.1	-
292	518739.16	2234866.96	Геодезический метод; МI=0.1	-
293	518739.16	2234868.87	Геодезический метод; МI=0.1	-
294	518805.98	2234869.41	Геодезический метод; МI=0.1	-
295	518832.54	2234886.86	Геодезический метод; МI=0.1	-
296	518833.61	2234885.26	Геодезический метод; МI=0.1	-
297	518850.19	2234896.54	Геодезический метод; МI=0.1	-
298	518848.67	2234898.73	Геодезический метод; МI=0.1	-
299	518850.86	2234900.42	Геодезический метод; МI=0.1	-
300	518847.73	2234904.57	Геодезический метод; МI=0.1	-
301	518867.58	2234919.28	Геодезический метод; МI=0.1	-

1	2	3	4	5
224	517532.07	2234663.40	Геодезический метод; МI=0.1	-
225	517533.10	2234662.92	Геодезический метод; МI=0.1	-
226	517497.22	2234588.28	Геодезический метод; МI=0.1	-
227	517487.97	2234592.70	Геодезический метод; МI=0.1	-
228	517487.41	2234591.44	Геодезический метод; МI=0.1	-
229	517485.58	2234592.29	Геодезический метод; МI=0.1	-
230	517479.18	2234578.38	Геодезический метод; МI=0.1	-
231	517494.62	2234571.22	Геодезический метод; МI=0.1	-
232	517497.36	2234577.13	Геодезический метод; МI=0.1	-
233	517501.91	2234574.95	Геодезический метод; МI=0.1	-
234	517542.16	2234658.69	Геодезический метод; МI=0.1	-
235	517543.41	2234658.10	Геодезический метод; МI=0.1	-
236	517549.09	2234670.34	Геодезический метод; МI=0.1	-
237	517547.98	2234670.87	Геодезический метод; МI=0.1	-
238	517637.45	2234858.99	Геодезический метод; МI=0.1	-
239	517639.15	2234858.25	Геодезический метод; МI=0.1	-
240	517644.51	2234870.50	Геодезический метод; МI=0.1	-
241	517643.21	2234871.08	Геодезический метод; МI=0.1	-
242	517679.89	2234947.90	Геодезический метод; МI=0.1	-
243	517670.84	2234951.02	Геодезический метод; МI=0.1	-
244	517671.33	2234952.19	Геодезический метод; МI=0.1	-
245	517669.90	2234952.82	Геодезический метод; МI=0.1	-
246	517678.78	2234961.79	Геодезический метод; МI=0.1	-
247	517677.20	2234963.41	Геодезический метод; МI=0.1	-
248	517687.83	2234974.78	Геодезический метод; МI=0.1	-
249	517721.67	2234964.67	Геодезический метод; МI=0.1	-
250	517727.46	2234966.62	Геодезический метод; МI=0.1	-
251	517727.80	2234965.49	Геодезический метод; МI=0.1	-
252	517741.01	2234969.54	Геодезический метод; МI=0.1	-
253	517740.56	2234971.00	Геодезический метод; МI=0.1	-
254	517763.28	2234978.61	Геодезический метод; МI=0.1	-
255	517796.82	2234961.67	Геодезический метод; МI=0.1	-
256	517822.75	2234959.00	Геодезический метод; МI=0.1	-
257	517822.61	2234957.33	Геодезический метод; МI=0.1	-
258	517837.36	2234956.15	Геодезический метод; МI=0.1	-
259	517837.47	2234957.56	Геодезический метод; МI=0.1	-
260	517952.40	2234947.04	Геодезический метод; МI=0.1	-
261	517952.28	2234945.11	Геодезический метод; МI=0.1	-
262	517965.83	2234944.27	Геодезический метод; МI=0.1	-

1	2	3	4	5
341	519607.03	2235610.12	Геодезический метод; M±=0.1	-
342	519608.98	2235608.65	Геодезический метод; M±=0.1	-
343	519618.96	2235621.92	Геодезический метод; M±=0.1	-
344	519616.91	2235623.46	Геодезический метод; M±=0.1	-
345	519691.02	2235722.81	Геодезический метод; M±=0.1	-
346	519677.31	2235733.01	Геодезический метод; M±=0.1	-
347	519677.86	2235733.86	Геодезический метод; M±=0.1	-
348	519682.19	2235730.63	Геодезический метод; M±=0.1	-
349	519693.85	2235746.73	Геодезический метод; M±=0.1	-
350	519688.91	2235750.33	Геодезический метод; M±=0.1	-
351	519701.24	2235768.84	Геодезический метод; M±=0.1	-
352	519722.12	2235754.80	Геодезический метод; M±=0.1	-
353	519786.32	2235841.02	Геодезический метод; M±=0.1	-
354	519788.02	2235839.80	Геодезический метод; M±=0.1	-
355	519797.70	2235853.30	Геодезический метод; M±=0.1	-
356	519796.14	2235854.41	Геодезический метод; M±=0.1	-
357	519814.78	2235880.20	Геодезический метод; M±=0.1	-
358	519815.90	2235879.28	Геодезический метод; M±=0.1	-
359	519826.53	2235892.38	Геодезический метод; M±=0.1	-
360	519824.78	2235893.79	Геодезический метод; M±=0.1	-
361	519855.35	2235934.69	Геодезический метод; M±=0.1	-
362	519856.75	2235933.69	Геодезический метод; M±=0.1	-
363	519866.42	2235947.19	Геодезический метод; M±=0.1	-
364	519865.25	2235948.04	Геодезический метод; M±=0.1	-
365	519921.33	2236024.32	Геодезический метод; M±=0.1	-
366	519966.19	2236018.14	Геодезический метод; M±=0.1	-
367	519965.97	2236015.91	Геодезический метод; M±=0.1	-
368	519978.91	2236014.69	Геодезический метод; M±=0.1	-
369	519979.09	2236016.56	Геодезический метод; M±=0.1	-
370	520009.90	2236013.21	Геодезический метод; M±=0.1	-
371	520012.10	2236016.58	Геодезический метод; M±=0.1	-
372	520013.16	2236015.86	Геодезический метод; M±=0.1	-
373	520019.53	2236025.14	Геодезический метод; M±=0.1	-
374	520020.02	2236024.80	Геодезический метод; M±=0.1	-
375	520028.29	2236036.34	Геодезический метод; M±=0.1	-
376	520026.55	2236037.56	Геодезический метод; M±=0.1	-
377	520031.13	2236043.54	Геодезический метод; M±=0.1	-
378	520032.10	2236042.87	Геодезический метод; M±=0.1	-
379	520039.21	2236052.98	Геодезический метод; M±=0.1	-

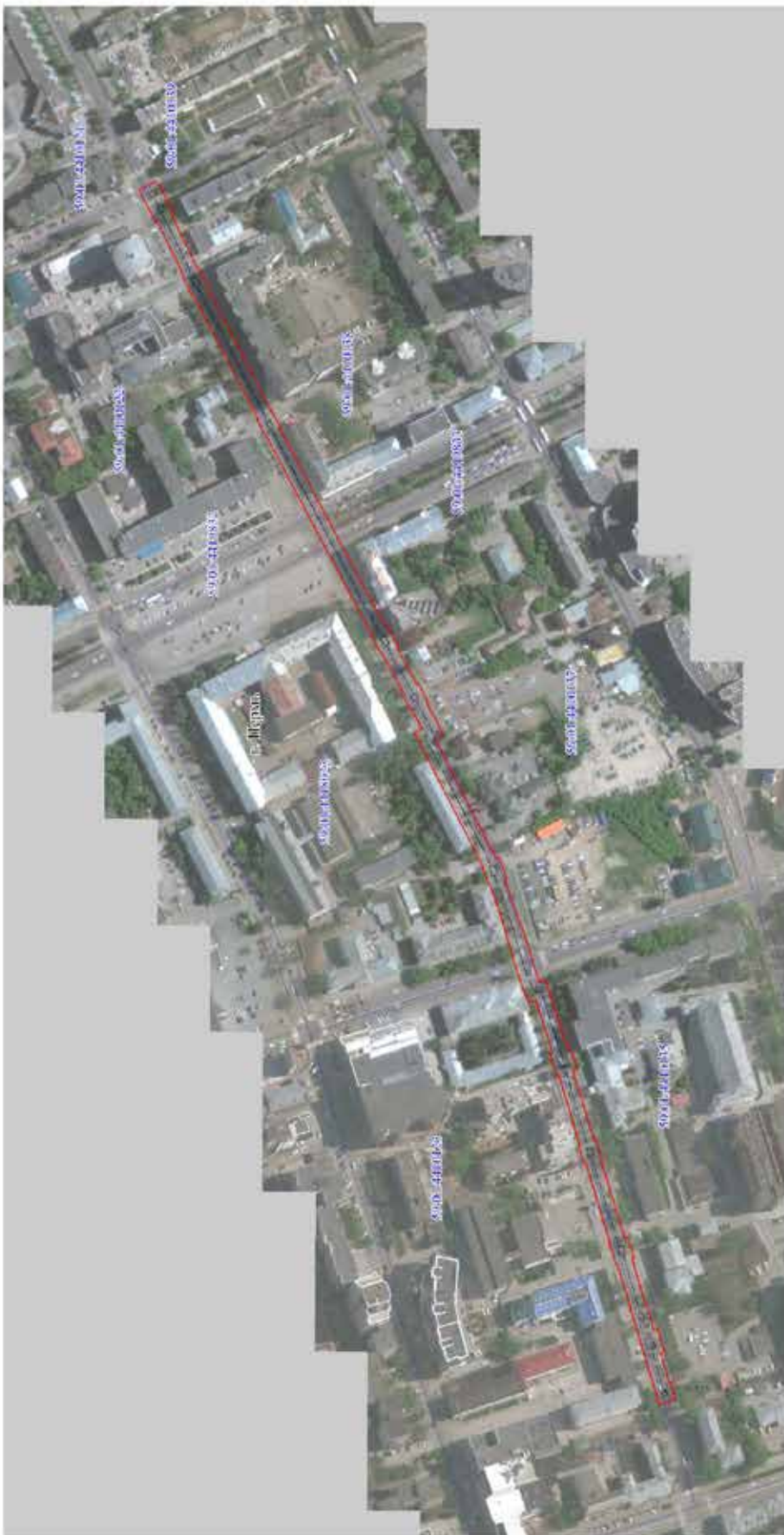
1	2	3	4	5
302	518905.70	2234868.50	Геодезический метод; M±=0.1	-
303	518976.38	2234922.19	Геодезический метод; M±=0.1	-
304	518972.23	2234928.46	Геодезический метод; M±=0.1	-
305	518984.41	2234937.76	Геодезический метод; M±=0.1	-
306	518985.75	2234935.98	Геодезический метод; M±=0.1	-
307	518999.51	2234946.29	Геодезический метод; M±=0.1	-
308	518998.02	2234948.29	Геодезический метод; M±=0.1	-
309	519108.17	2235034.73	Геодезический метод; M±=0.1	-
310	519109.59	2235032.98	Геодезический метод; M±=0.1	-
311	519122.17	2235043.21	Геодезический метод; M±=0.1	-
312	519120.96	2235044.71	Геодезический метод; M±=0.1	-
313	519203.73	2235108.92	Геодезический метод; M±=0.1	-
314	519204.79	2235107.60	Геодезический метод; M±=0.1	-
315	519214.95	2235115.71	Геодезический метод; M±=0.1	-
316	519214.02	2235116.87	Геодезический метод; M±=0.1	-
317	519232.40	2235131.00	Геодезический метод; M±=0.1	-
318	519212.20	2235159.88	Геодезический метод; M±=0.1	-
319	519228.97	2235179.76	Геодезический метод; M±=0.1	-
320	519231.73	2235177.74	Геодезический метод; M±=0.1	-
321	519242.02	2235191.52	Геодезический метод; M±=0.1	-
322	519239.41	2235193.43	Геодезический метод; M±=0.1	-
323	519258.09	2235218.43	Геодезический метод; M±=0.1	-
324	519277.23	2235205.12	Геодезический метод; M±=0.1	-
325	519276.37	2235203.84	Геодезический метод; M±=0.1	-
326	519286.41	2235197.08	Геодезический метод; M±=0.1	-
327	519287.17	2235198.21	Геодезический метод; M±=0.1	-
328	519310.48	2235182.02	Геодезический метод; M±=0.1	-
329	519417.61	2235332.92	Геодезический метод; M±=0.1	-
330	519419.30	2235331.77	Геодезический метод; M±=0.1	-
331	519429.01	2235345.95	Геодезический метод; M±=0.1	-
332	519427.47	2235347.00	Геодезический метод; M±=0.1	-
333	519537.59	2235506.30	Геодезический метод; M±=0.1	-
334	519523.98	2235515.85	Геодезический метод; M±=0.1	-
335	519526.49	2235519.38	Геодезический метод; M±=0.1	-
336	519534.34	2235513.71	Геодезический метод; M±=0.1	-
337	519546.82	2235528.88	Геодезический метод; M±=0.1	-
338	519548.71	2235527.49	Геодезический метод; M±=0.1	-
339	519556.41	2235537.95	Геодезический метод; M±=0.1	-
340	519554.79	2235539.15	Геодезический метод; M±=0.1	-

1	2	3	4	5
419	520799.13	2236007.92	Геодезический метод; Мf=0.1	-
420	520808.14	2235998.48	Геодезический метод; Мf=0.1	-
421	520809.60	2235999.87	Геодезический метод; Мf=0.1	-
422	520819.68	2235989.17	Геодезический метод; Мf=0.1	-
423	520827.06	2235995.16	Геодезический метод; Мf=0.1	-
424	520838.36	2236002.15	Геодезический метод; Мf=0.1	-
425	520844.89	2235996.19	Геодезический метод; Мf=0.1	-
426	520866.28	2235990.38	Геодезический метод; Мf=0.1	-
427	520874.46	2235988.06	Геодезический метод; Мf=0.1	-
428	520881.53	2235980.73	Геодезический метод; Мf=0.1	-
429	520924.88	2235932.77	Геодезический метод; Мf=0.1	-
430	520988.34	2235963.75	Геодезический метод; Мf=0.1	-
431	520993.65	2235959.94	Геодезический метод; Мf=0.1	-
432	521020.99	2235973.34	Геодезический метод; Мf=0.1	-
433	521017.87	2235979.13	Геодезический метод; Мf=0.1	-
434	521081.96	2236010.43	Геодезический метод; Мf=0.1	-
435	521156.12	2236047.46	Геодезический метод; Мf=0.1	-
436	521166.22	2236052.23	Геодезический метод; Мf=0.1	-
437	521235.93	2236087.69	Геодезический метод; Мf=0.1	-
438	521262.57	2236130.22	Геодезический метод; Мf=0.1	-
439	521292.83	2236145.71	Геодезический метод; Мf=0.1	-
440	521297.36	2236148.06	Геодезический метод; Мf=0.1	-
441	521354.28	2236177.77	Геодезический метод; Мf=0.1	-
442	521359.22	2236168.16	Геодезический метод; Мf=0.1	-
443	521394.00	2236186.36	Геодезический метод; Мf=0.1	-
444	521382.94	2236207.36	Геодезический метод; Мf=0.1	-
445	521439.89	2236236.31	Геодезический метод; Мf=0.1	-
446	521436.47	2236243.23	Геодезический метод; Мf=0.1	-
447	521439.18	2236244.59	Геодезический метод; Мf=0.1	-
448	521442.97	2236237.52	Геодезический метод; Мf=0.1	-
1	521537.16	2236285.31	Геодезический метод; Мf=0.1	-

1	2	3	4	5
380	520037.76	2236054.00	Геодезический метод; Мf=0.1	-
381	520045.34	2236066.38	Геодезический метод; Мf=0.1	-
382	520063.70	2236055.79	Геодезический метод; Мf=0.1	-
383	520104.33	2236112.76	Геодезический метод; Мf=0.1	-
384	520104.92	2236112.42	Геодезический метод; Мf=0.1	-
385	520130.98	2236151.21	Геодезический метод; Мf=0.1	-
386	520136.00	2236157.90	Геодезический метод; Мf=0.1	-
387	520182.55	2236226.23	Геодезический метод; Мf=0.1	-
388	520197.95	2236220.06	Геодезический метод; Мf=0.1	-
389	520190.58	2236196.67	Геодезический метод; Мf=0.1	-
390	520196.92	2236194.36	Геодезический метод; Мf=0.1	-
391	520236.77	2236180.83	Геодезический метод; Мf=0.1	-
392	520244.32	2236178.63	Геодезический метод; Мf=0.1	-
393	520251.18	2236201.96	Геодезический метод; Мf=0.1	-
394	520326.35	2236182.79	Геодезический метод; Мf=0.1	-
395	520335.45	2236181.23	Геодезический метод; Мf=0.1	-
396	520428.73	2236156.92	Геодезический метод; Мf=0.1	-
397	520493.44	2236186.93	Геодезический метод; Мf=0.1	-
398	520501.70	2236190.73	Геодезический метод; Мf=0.1	-
399	520537.68	2236206.73	Геодезический метод; Мf=0.1	-
400	520537.43	2236207.33	Геодезический метод; Мf=0.1	-
401	520558.84	2236217.29	Геодезический метод; Мf=0.1	-
402	520559.71	2236215.42	Геодезический метод; Мf=0.1	-
403	520571.38	2236220.79	Геодезический метод; Мf=0.1	-
404	520570.47	2236222.77	Геодезический метод; Мf=0.1	-
405	520587.88	2236231.08	Геодезический метод; Мf=0.1	-
406	520598.40	2236220.12	Геодезический метод; Мf=0.1	-
407	520596.77	2236218.39	Геодезический метод; Мf=0.1	-
408	520607.06	2236208.67	Геодезический метод; Мf=0.1	-
409	520608.23	2236209.90	Геодезический метод; Мf=0.1	-
410	520670.03	2236145.94	Геодезический метод; Мf=0.1	-
411	520668.22	2236144.11	Геодезический метод; Мf=0.1	-
412	520677.55	2236135.06	Геодезический метод; Мf=0.1	-
413	520679.08	2236136.60	Геодезический метод; Мf=0.1	-
414	520695.28	2236119.93	Геодезический метод; Мf=0.1	-
415	520693.59	2236118.19	Геодезический метод; Мf=0.1	-
416	520707.84	2236104.38	Геодезический метод; Мf=0.1	-
417	520709.04	2236105.62	Геодезический метод; Мf=0.1	-
418	520800.63	2236009.35	Геодезический метод; Мf=0.1	-


Лист 1

Публичный сервитут телютрасса
 Схема расположения границ публичного сервитута



Масштаб 1:3000

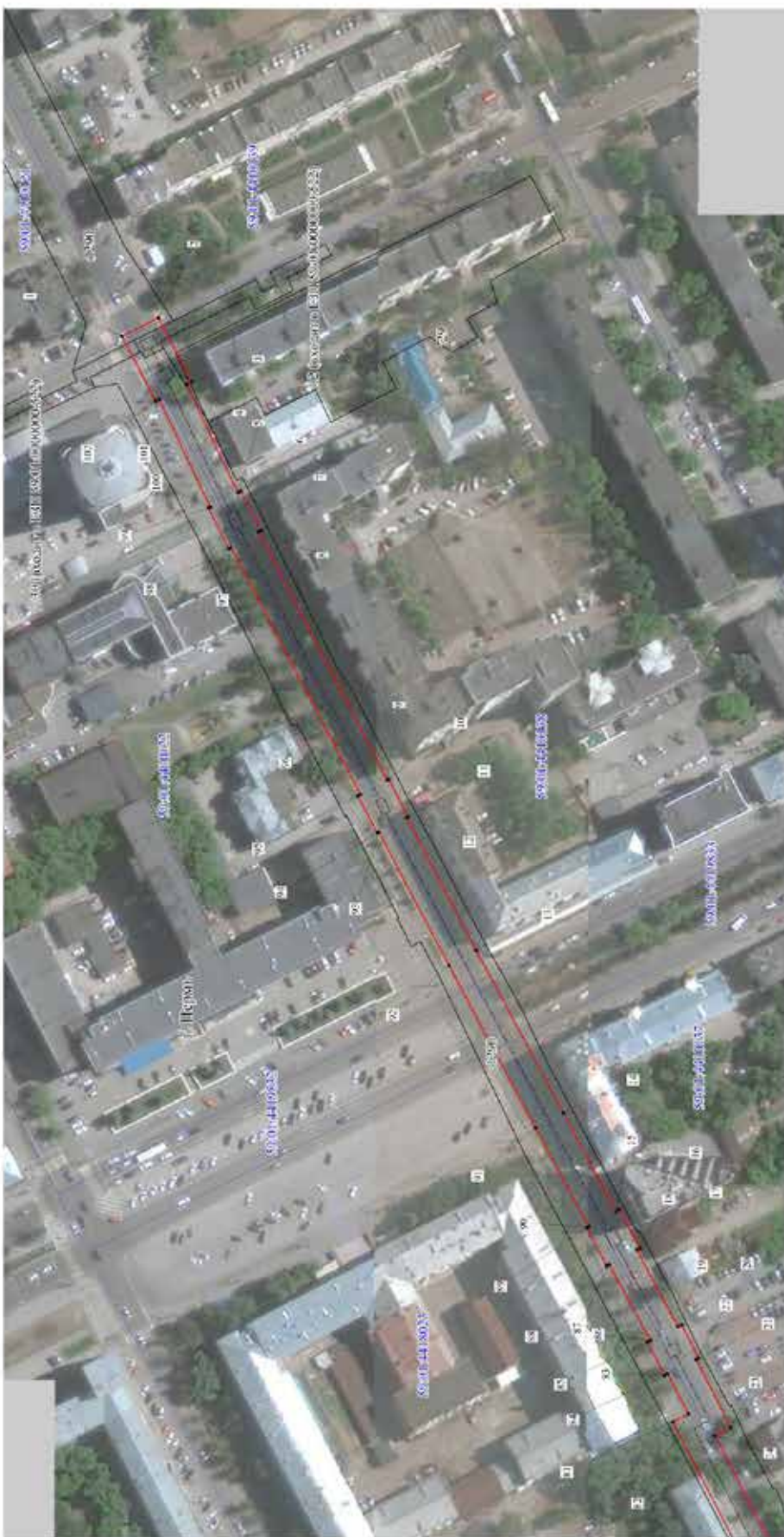
Схема расположения листов



- Используемые условные знаки и обозначения:
- границы публичного сервитута
 - трасса трубопровода
 - границы кадастровой площади
 - кадастровый номер квартала
 - границы учтенного земельного участка
 - кадастровый номер земельного участка
 - характерная точка границы

Лист 2

Публичный сервитут телюграсса
 Схема расположения границ публичного сервитута



- Используемые условные знаки и обозначения:
- границы публичного сервитута
 - трасса трубопровода
 - границы кадастрового квартала
 - кадастровый номер квартала
 - границы учтенного земельного участка
 - кадастровый номер земельного участка
 - характерная точка границы

Масштаб 1:1500

Схема расположения листов



Лист 3

Публичный сервитут теплоассансы
 Схема расположения границ публичного сервитута



Масштаб 1:1500

Схема расположения листов



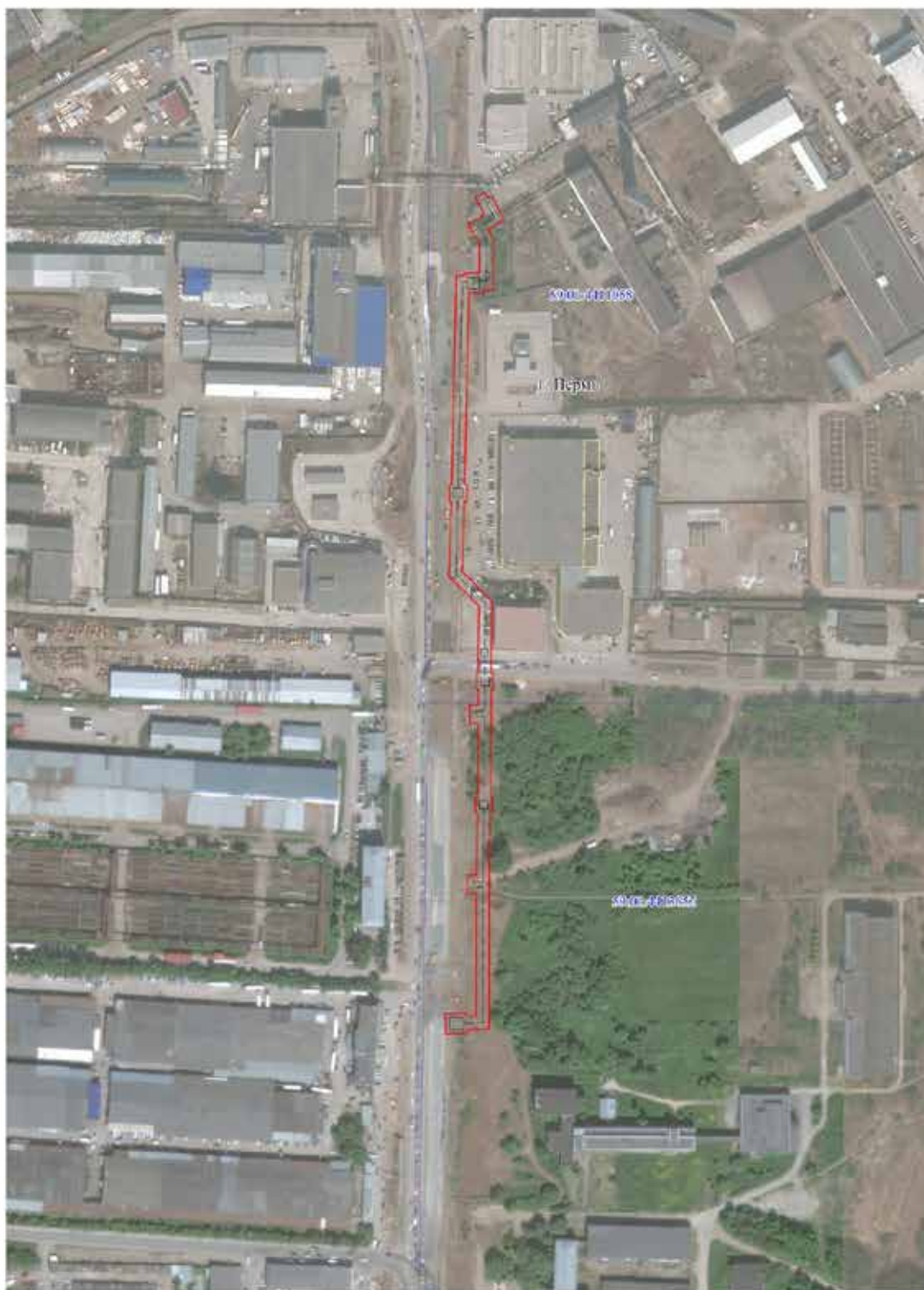
- Используемые условные знаки и обозначения:
- граница публичного сервитута
 - трасса трубопровода
 - граница кадастрового квартала
 - кадастровый номер квартала
 - граница учтенного земельного участка
 - кадастровый номер земельного участка
 - характеристика точки границы

ОПИСАНИЕ МЕСТОПОЛОЖЕНИЯ ГРАНИЦ ПУБЛИЧНОГО СЕРВИТУТА ПО ОБЪЕКТУ теплотрасса ПЕРМСКИЙ КРАЙ, Г. ПЕРМЬ (НАИМЕНОВАНИЕ ОБЪЕКТА)				
Сведения о местоположении границ объекта				
1. Система координат МСК-59(зона 2)				
2. Сведения о характерных точках границ объекта				
Обозначение характерных точек границ	Координаты, м		Метод определения координат и средняя квадратическая погрешность положения характерной точки (M _t), м	Описание закрепления точки на местности (при наличии)
	X	Y		
1	2	3	4	5
1	517670.50	2232146.75	Геодезический метод; M _t =0.1	-
2	517656.61	2232153.74	Геодезический метод; M _t =0.1	-
3	517643.73	2232129.42	Геодезический метод; M _t =0.1	-
4	517645.82	2232128.31	Геодезический метод; M _t =0.1	-
5	517626.10	2232086.97	Геодезический метод; M _t =0.1	-
6	517625.06	2232087.51	Геодезический метод; M _t =0.1	-
7	517617.22	2232072.69	Геодезический метод; M _t =0.1	-
8	517618.38	2232072.03	Геодезический метод; M _t =0.1	-
9	517569.11	2231977.25	Геодезический метод; M _t =0.1	-
10	517568.55	2231977.55	Геодезический метод; M _t =0.1	-
11	517561.09	2231963.04	Геодезический метод; M _t =0.1	-
12	517561.69	2231962.74	Геодезический метод; M _t =0.1	-
13	517535.00	2231912.05	Геодезический метод; M _t =0.1	-
14	517501.85	2231850.10	Геодезический метод; M _t =0.1	-
15	517481.69	2231812.50	Геодезический метод; M _t =0.1	-
16	517480.48	2231813.18	Геодезический метод; M _t =0.1	-
17	517472.46	2231798.40	Геодезический метод; M _t =0.1	-
18	517473.80	2231797.70	Геодезический метод; M _t =0.1	-
19	517457.99	2231768.37	Геодезический метод; M _t =0.1	-
20	517456.46	2231769.14	Геодезический метод; M _t =0.1	-
21	517450.04	2231756.35	Геодезический метод; M _t =0.1	-
22	517451.11	2231755.82	Геодезический метод; M _t =0.1	-
23	517437.80	2231729.87	Геодезический метод; M _t =0.1	-
24	517443.81	2231726.73	Геодезический метод; M _t =0.1	-
25	517397.69	2231636.55	Геодезический метод; M _t =0.1	-
26	517395.38	2231637.34	Геодезический метод; M _t =0.1	-
27	517389.59	2231621.21	Геодезический метод; M _t =0.1	-
28	517391.07	2231620.70	Геодезический метод; M _t =0.1	-

1	2	3	4	5
68	517349.91	2231471.13	Геодезический метод; M=0.1	-
69	517351.57	2231470.62	Геодезический метод; M=0.1	-
70	517356.57	2231487.03	Геодезический метод; M=0.1	-
71	517354.48	2231487.66	Геодезический метод; M=0.1	-
72	517367.22	2231528.15	Геодезический метод; M=0.1	-
73	517373.00	2231526.46	Геодезический метод; M=0.1	-
74	517376.11	2231535.74	Геодезический метод; M=0.1	-
75	517376.95	2231535.50	Геодезический метод; M=0.1	-
76	517390.54	2231580.25	Геодезический метод; M=0.1	-
77	517390.16	2231580.37	Геодезический метод; M=0.1	-
78	517402.50	2231616.80	Геодезический метод; M=0.1	-
79	517403.47	2231616.47	Геодезический метод; M=0.1	-
80	517408.89	2231632.71	Геодезический метод; M=0.1	-
81	517459.98	2231732.12	Геодезический метод; M=0.1	-
82	517453.94	2231735.06	Геодезический метод; M=0.1	-
83	517461.87	2231750.42	Геодезический метод; M=0.1	-
84	517463.17	2231749.77	Геодезический метод; M=0.1	-
85	517469.58	2231762.56	Геодезический метод; M=0.1	-
86	517468.50	2231763.10	Геодезический метод; M=0.1	-
87	517484.29	2231792.21	Геодезический метод; M=0.1	-
88	517485.22	2231791.73	Геодезический метод; M=0.1	-
89	517492.80	2231806.26	Геодезический метод; M=0.1	-
90	517492.08	2231806.67	Геодезический метод; M=0.1	-
91	517512.46	2231844.46	Геодезический метод; M=0.1	-
92	517545.58	2231906.35	Геодезический метод; M=0.1	-
93	517572.35	2231957.40	Геодезический метод; M=0.1	-
94	517572.93	2231957.10	Геодезический метод; M=0.1	-
95	517580.30	2231971.29	Геодезический метод; M=0.1	-
96	517579.41	2231971.76	Геодезический метод; M=0.1	-
97	517628.81	2232066.15	Геодезический метод; M=0.1	-
98	517629.74	2232065.62	Геодезический метод; M=0.1	-
99	517637.46	2232081.14	Геодезический метод; M=0.1	-
100	517636.65	2232081.56	Геодезический метод; M=0.1	-
101	517656.29	2232122.75	Геодезический метод; M=0.1	-
102	517657.61	2232122.05	Геодезический метод; M=0.1	-
1	517670.50	2232146.75	Геодезический метод; M=0.1	-

1	2	3	4	5
29	517378.85	2231583.92	Геодезический метод; M=0.1	-
30	517377.58	2231584.31	Геодезический метод; M=0.1	-
31	517364.74	2231541.28	Геодезический метод; M=0.1	-
32	517359.55	2231542.79	Геодезический метод; M=0.1	-
33	517343.33	2231491.00	Геодезический метод; M=0.1	-
34	517340.88	2231491.74	Геодезический метод; M=0.1	-
35	517335.77	2231475.55	Геодезический метод; M=0.1	-
36	517338.84	2231474.59	Геодезический метод; M=0.1	-
37	517322.78	2231420.93	Геодезический метод; M=0.1	-
38	517321.05	2231421.44	Геодезический метод; M=0.1	-
39	517316.57	2231406.47	Геодезический метод; M=0.1	-
40	517317.51	2231406.19	Геодезический метод; M=0.1	-
41	517299.08	2231346.11	Геодезический метод; M=0.1	-
42	517297.03	2231346.72	Геодезический метод; M=0.1	-
43	517292.20	2231330.87	Геодезический метод; M=0.1	-
44	517293.65	2231330.39	Геодезический метод; M=0.1	-
45	517283.21	2231295.43	Геодезический метод; M=0.1	-
46	517282.35	2231295.67	Геодезический метод; M=0.1	-
47	517278.00	2231281.25	Геодезический метод; M=0.1	-
48	517278.82	2231280.98	Геодезический метод; M=0.1	-
49	517277.30	2231276.21	Геодезический метод; M=0.1	-
50	517274.34	2231277.03	Геодезический метод; M=0.1	-
51	517269.02	2231259.22	Геодезический метод; M=0.1	-
52	517271.93	2231258.21	Геодезический метод; M=0.1	-
53	517265.45	2231236.12	Геодезический метод; M=0.1	-
54	517264.38	2231236.44	Геодезический метод; M=0.1	-
55	517260.35	2231222.94	Геодезический метод; M=0.1	-
56	517272.91	2231219.19	Геодезический метод; M=0.1	-
57	517290.14	2231277.29	Геодезический метод; M=0.1	-
58	517295.07	2231292.00	Геодезический метод; M=0.1	-
59	517294.57	2231292.14	Геодезический метод; M=0.1	-
60	517304.92	2231326.65	Геодезический метод; M=0.1	-
61	517306.05	2231326.27	Геодезический метод; M=0.1	-
62	517311.04	2231342.51	Геодезический метод; M=0.1	-
63	517310.43	2231342.69	Геодезический метод; M=0.1	-
64	517328.89	2231402.84	Геодезический метод; M=0.1	-
65	517330.35	2231402.41	Геодезический метод; M=0.1	-
66	517334.87	2231417.35	Геодезический метод; M=0.1	-
67	517333.78	2231417.68	Геодезический метод; M=0.1	-

Публичный сервитут
 Схема расположения границ публичного сервитута Теплотрасса



- Используемые условные знаки и обозначения:
- границы публичного сервитута
 - трасса трубопровода
 - границы кадастрового квартала
 - 50:01:011058 - кадастровый номер квартала
 - границы учтенного земельного участка
 - 50:01:011059 - кадастровый номер земельного участка
 - 10 - характерная точка границы

Масштаб 1:3000

Схема расположения листов

1
2

Публичный сервитут
 Схема расположения границ публичного сервитута Теплотрасса



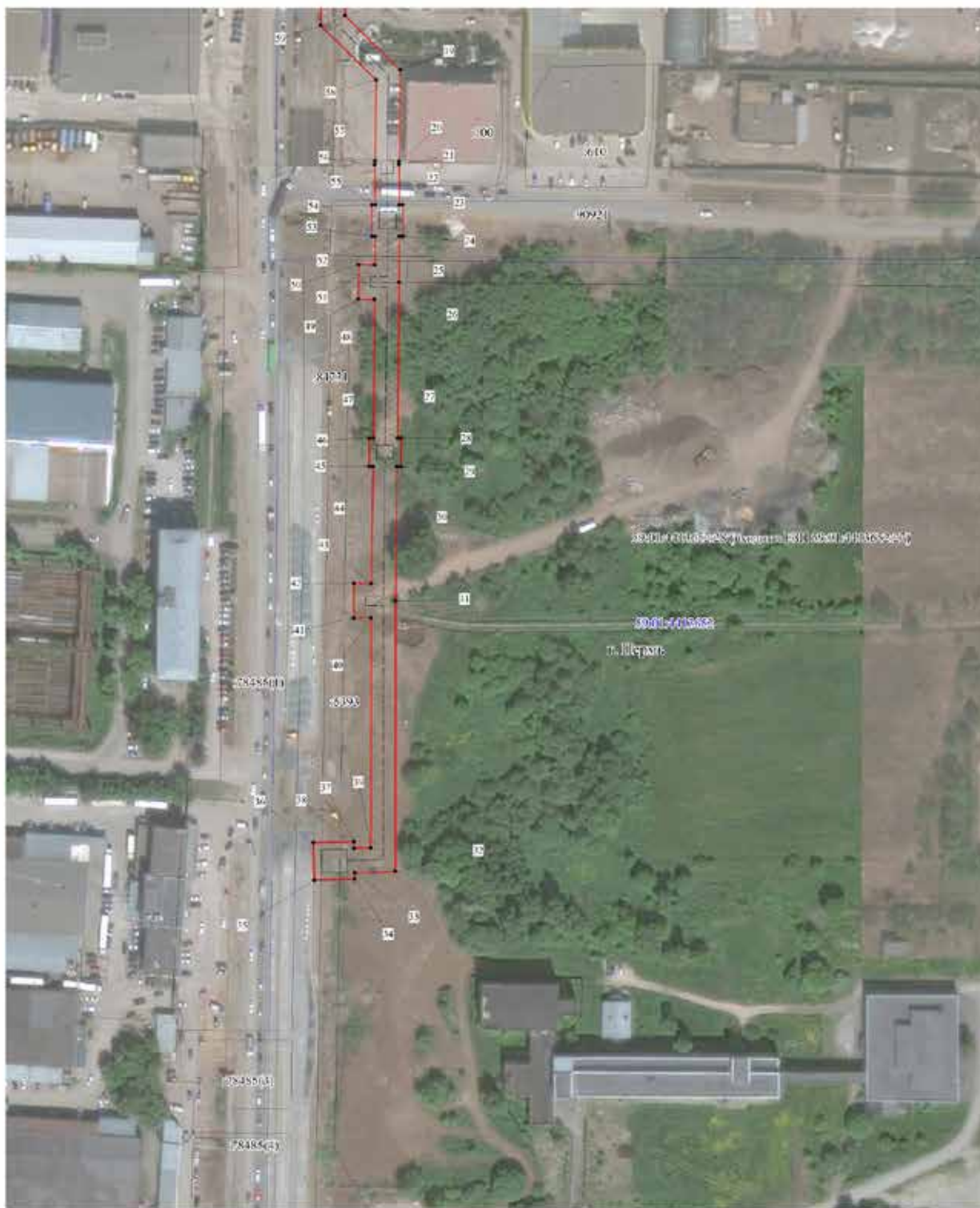
- Используемые условные знаки и обозначения:
- границы публичного сервитута
 - трасса трубопровода
 - границы кадастрового квартала
 - кадастровый номер квартала
 - границы учтенного земельного участка
 - кадастровый номер земельного участка
 - характерная точка границы

Масштаб 1:1500

Схема расположена на листах

1
2

Публичный сервитут
 Схема расположения границ публичного сервитута Теплотрасса



- Используемые условные знаки и обозначения:
- границы публичного сервитута
 - - - - - трасса трубопровода
 - границы кадастрового квартала
 - 59:01:171306 кадастровый номер квартала
 - границы учтенного земельного участка
 - 59:01:171306 кадастровый номер земельного участка
 - характерная точка границы

Масштаб 1:1500

Схема расположения листов

1
2

1	2	3	4	5
29	511675.38	2233277.92	Геодезический метод; Mf=0.1	-
30	511675.38	2233276.36	Геодезический метод; Mf=0.1	-
31	511619.99	2233275.63	Геодезический метод; Mf=0.1	-
32	511508.46	2233275.58	Геодезический метод; Mf=0.1	-
33	511508.04	2233258.83	Геодезический метод; Mf=0.1	-
34	511505.35	2233258.89	Геодезический метод; Mf=0.1	-
35	511504.97	2233242.19	Геодезический метод; Mf=0.1	-
36	511520.39	2233241.83	Геодезический метод; Mf=0.1	-
37	511520.78	2233258.53	Геодезический метод; Mf=0.1	-
38	511518.03	2233258.60	Геодезический метод; Mf=0.1	-
39	511518.21	2233265.59	Геодезический метод; Mf=0.1	-
40	511613.00	2233265.64	Геодезический метод; Mf=0.1	-
41	511613.00	2233258.49	Геодезический метод; Mf=0.1	-
42	511627.19	2233258.49	Геодезический метод; Mf=0.1	-
43	511627.16	2233265.71	Геодезический метод; Mf=0.1	-
44	511675.38	2233266.36	Геодезический метод; Mf=0.1	-
45	511675.38	2233264.92	Геодезический метод; Mf=0.1	-
46	511687.19	2233264.92	Геодезический метод; Mf=0.1	-
47	511687.19	2233266.50	Геодезический метод; Mf=0.1	-
48	511744.26	2233267.11	Геодезический метод; Mf=0.1	-
49	511744.28	2233260.44	Геодезический метод; Mf=0.1	-
50	511758.59	2233260.46	Геодезический метод; Mf=0.1	-
51	511758.57	2233267.19	Геодезический метод; Mf=0.1	-
52	511770.28	2233267.28	Геодезический метод; Mf=0.1	-
53	511770.27	2233265.98	Геодезический метод; Mf=0.1	-
54	511783.29	2233265.94	Геодезический метод; Mf=0.1	-
55	511783.29	2233267.31	Геодезический метод; Mf=0.1	-
56	511799.82	2233267.13	Геодезический метод; Mf=0.1	-
57	511801.34	2233267.25	Геодезический метод; Mf=0.1	-
58	511834.71	2233267.64	Геодезический метод; Mf=0.1	-
59	511857.12	2233244.73	Геодезический метод; Mf=0.1	-
60	511915.26	2233246.42	Геодезический метод; Mf=0.1	-
61	511915.26	2233245.02	Геодезический метод; Mf=0.1	-
62	511928.36	2233245.13	Геодезический метод; Mf=0.1	-
63	511928.34	2233246.73	Геодезический метод; Mf=0.1	-
64	512089.28	2233250.13	Геодезический метод; Mf=0.1	-
65	512089.21	2233256.24	Геодезический метод; Mf=0.1	-
66	512091.36	2233256.27	Геодезический метод; Mf=0.1	-
67	512091.23	2233267.91	Геодезический метод; Mf=0.1	-
1	2	3	4	5
68	512114.85	2233268.08	Геодезический метод; Mf=0.1	-
69	512129.27	2233259.19	Геодезический метод; Mf=0.1	-
70	512136.34	2233272.11	Геодезический метод; Mf=0.1	-
1	512149.70	2233264.92	Геодезический метод; Mf=0.1	-

ОПИСАНИЕ МЕСТОПОЛОЖЕНИЯ ГРАНИЦ ПУБЛИЧНОГО СЕРВИТУТА ПО ОБЪЕКТУ ТЕПЛОТРАССА ПЕРМСКИЙ КРАЙ, Г. ПЕРМЬ (НАИМЕНОВАНИЕ ОБЪЕКТА)					
Сведения о местоположении границ объекта					
1. Система координат МСК-59 (зона 2)					
2. Сведения о характерных точках границ объекта					
Обозначение характерных точек границ	Координаты, м		Метод определения координат и средняя квадратическая погрешность положения характерной точки (М), м	Описание закрепления точек на местности (при наличии)	5
	X	Y			
1	2	3	4	5	5
1	512149.70	2233264.92	Геодезический метод; Mf=0.1	-	-
2	512153.85	2233272.11	Геодезический метод; Mf=0.1	-	-
3	512149.53	2233274.61	Геодезический метод; Mf=0.1	-	-
4	512150.29	2233275.94	Геодезический метод; Mf=0.1	-	-
5	512149.48	2233276.38	Геодезический метод; Mf=0.1	-	-
6	512149.97	2233277.24	Геодезический метод; Mf=0.1	-	-
7	512132.01	2233286.92	Геодезический метод; Mf=0.1	-	-
8	512125.23	2233274.45	Геодезический метод; Mf=0.1	-	-
9	512117.98	2233278.96	Геодезический метод; Mf=0.1	-	-
10	512078.42	2233278.78	Геодезический метод; Mf=0.1	-	-
11	512078.39	2233270.84	Геодезический метод; Mf=0.1	-	-
12	512076.05	2233270.81	Геодезический метод; Mf=0.1	-	-
13	512076.17	2233259.85	Геодезический метод; Mf=0.1	-	-
14	511928.27	2233256.73	Геодезический метод; Mf=0.1	-	-
15	511928.25	2233258.58	Геодезический метод; Mf=0.1	-	-
16	511915.16	2233258.47	Геодезический метод; Mf=0.1	-	-
17	511915.17	2233256.42	Геодезический метод; Mf=0.1	-	-
18	511861.21	2233254.86	Геодезический метод; Mf=0.1	-	-
19	511838.86	2233277.69	Геодезический метод; Mf=0.1	-	-
20	511801.22	2233277.25	Геодезический метод; Mf=0.1	-	-
21	511799.92	2233277.13	Геодезический метод; Mf=0.1	-	-
22	511783.33	2233277.31	Геодезический метод; Mf=0.1	-	-
23	511783.33	2233278.73	Геодезический метод; Mf=0.1	-	-
24	511770.30	2233278.77	Геодезический метод; Mf=0.1	-	-
25	511770.30	2233277.28	Геодезический метод; Mf=0.1	-	-
26	511751.35	2233277.17	Геодезический метод; Mf=0.1	-	-
27	511687.19	2233276.50	Геодезический метод; Mf=0.1	-	-
28	511687.19	2233277.92	Геодезический метод; Mf=0.1	-	-

Схема расположения границ публичного сервитута

Объект: Газопровод низкого давления до границы земельного участка по адресу: Пермский край, г. Пермь, Мотовилихинский район, улица Лядовская, 155б

Местоположение: Пермский край, г.о. Пермский, г. Пермь, улица Лядовская

Площадь земель или части земельного участка: 37м² (в т.ч. 59:01:4019091:154=5,96м², 59:01:0000000:763=8,21м², земли общего пользования = 23,13 м²)

Категория земель: земли населенных пунктов;

Вид разрешенного использования: -

Каталог координат, м

Система координат: МСК-59, зона 2

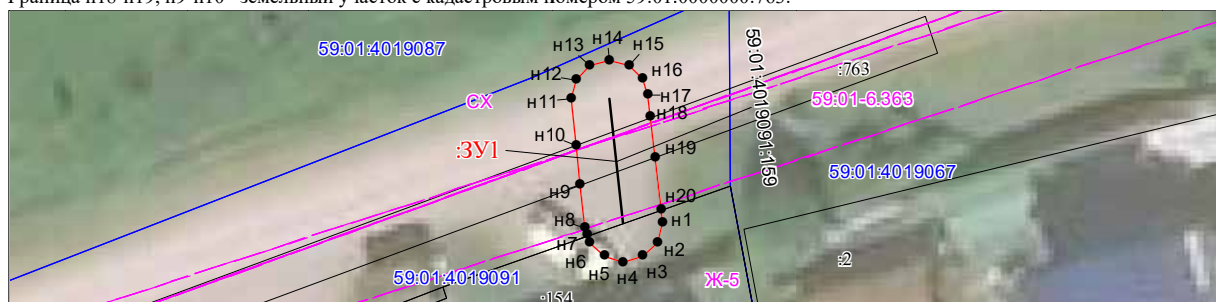
Метод определения координат - Геодезический

№ точки границы	X	Y	Средняя квадратическая погрешность положения характерной точки (Мп), м
н1	521046.64	2241154.00	0.10
н2	521045.64	2241153.73	0.10
н3	521044.91	2241153.00	0.10
н4	521044.64	2241152.00	0.10
н5	521044.91	2241151.00	0.10
н6	521045.64	2241150.27	0.10
н7	521045.99	2241150.15	0.10
н8	521046.40	2241150.01	0.10
н9	521048.57	2241149.75	0.10
н10	521050.60	2241149.51	0.10
н11	521052.92	2241149.24	0.10
н12	521053.92	2241149.51	0.10
н13	521054.65	2241150.24	0.10
н14	521054.92	2241151.24	0.10
н15	521054.65	2241152.24	0.10
н16	521053.92	2241152.97	0.10
н17	521053.16	2241153.23	0.10
н18	521052.01	2241153.37	0.10
н19	521049.97	2241153.61	0.10
н20	521047.29	2241153.92	0.10
н1	521046.64	2241154.00	0.10

Граница н7-н9, н10-н18, н19-н20 – земли общего пользования;








Граница н20-н7 – земельный участок с кадастровым номером 59:01:4019091:154;

Граница н18-н19, н9-н10 – земельный участок с кадастровым номером 59:01:0000000:763.



Масштаб 1:300

Условные обозначения:

-  Зоны с особыми условиями использования территории, сведения о которых внесены в ЕГРН
-  Границы и номер объектов капитального строительства, сведения о которых внесены в ЕГРН
-  Обозначение характерной точки проектной границы публичного сервитута
-  Границы и номер земельных участков, сведения о которых внесены в ЕГРН
-  Граница кадастрового квартала
-  Номер кадастрового квартала
-  Проектные границы публичного сервитута

Заявитель:

А.К. Порубов

(подпись, расшифровка подписи)
МП (для юридических лиц и индивидуальных предпринимателей)

Схема расположения границ публичного сервитута

Объект: Газопровод низкого давления до границы земельного участка по адресу: Пермский край, г. Пермь, Мотовилихинский район, улица Кузнецкая, 46

Местоположение: Пермский край, г.о. Пермский, г. Пермь, улица Кузнецкая

Площадь земель или части земельного участка: 27м² (в т.ч. 59:01:3911362:4 = 5,96м², земли общего пользования = 21,38 м²)

Категория земель: земли населенных пунктов;

Вид разрешенного использования: -

Каталог координат, м

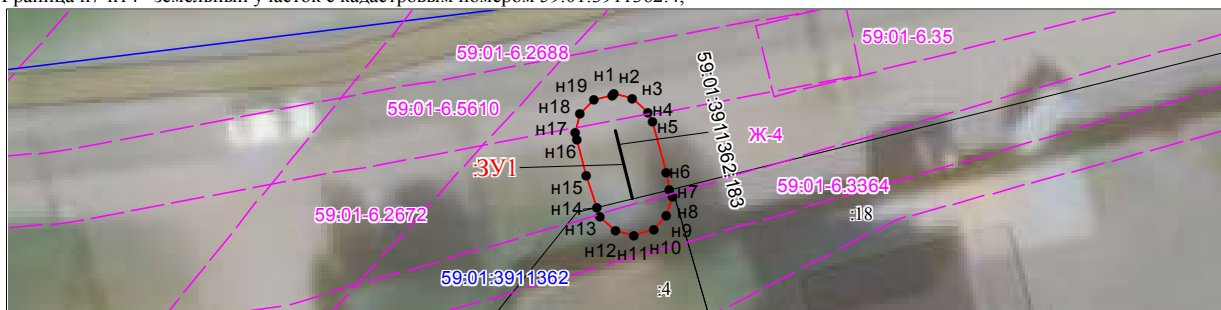
Система координат: МСК-59, зона 2

Метод определения координат - Геодезический

№ точки границы	X	Y	Средняя квадратическая погрешность положения характерной точки (Мп), м
н1	522056.92	2237898.10	0.10
н2	522056.94	2237898.19	0.10
н3	522056.67	2237899.18	0.10
н4	522055.94	2237899.91	0.10
н5	522055.38	2237900.13	0.10
н6	522052.61	2237900.75	0.10
н7	522051.63	2237900.93	0.10
н8	522051.18	2237901.02	0.10
н9	522050.18	2237900.75	0.10
н10	522049.45	2237900.02	0.10
н11	522049.18	2237899.02	0.10
н12	522049.45	2237898.02	0.10
н13	522050.18	2237897.29	0.10
н14	522050.75	2237897.14	0.10
н15	522052.55	2237896.67	0.10
н16	522054.50	2237896.23	0.10
н17	522054.94	2237896.18	0.10
н18	522055.94	2237896.45	0.10
н19	522056.67	2237897.18	0.10
н1	522056.92	2237898.10	0.10








Граница н14-н7 – земли общего пользования;

Граница н7-н14 – земельный участок с кадастровым номером 59:01:3911362:4;



Масштаб 1:300

Условные обозначения:

-  Зоны с особыми условиями использования территории, сведения о которых внесены в ЕГРН
-  Границы и номер объектов капитального строительства, сведения о которых внесены в ЕГРН
-  Обозначение характерной точки проектной границы публичного сервитута
-  Границы и номер земельных участков, сведения о которых внесены в ЕГРН
-  Граница кадастрового квартала
-  Номер кадастрового квартала
-  Проектные границы публичного сервитута

Заявитель:

А.К. Порубов

(подпись, расшифровка подписи)
МП (для юридических лиц и индивидуальных предпринимателей)

Схема расположения границ публичного сервитута

Объект: Газопровод низкого давления до границы земельного участка по адресу: Пермский край, г. Пермь, Кировский район, улица Анапская, дом 8

Местоположение: Пермский край, г. Пермь, Кировский район, улица Анапская

Площадь земель или части земельного участка: 28м²

Категория земель: земли населенных пунктов;

Вид разрешенного использования: -

Каталог координат, м

Система координат: МСК-59, зона 2

Метод определения координат - Геодезический








№ точки границы	X	Y	Средняя квадратическая погрешность положения характерной точки (M _t), м
н1	522413.64	2219036.26	0.10
н2	522412.64	2219035.99	0.10
н3	522411.91	2219035.26	0.10
н4	522411.67	2219034.60	0.10
н5	522410.98	2219030.40	0.10
н6	522411.25	2219029.40	0.10
н7	522411.98	2219028.67	0.10
н8	522412.98	2219028.40	0.10
н9	522413.98	2219028.67	0.10
н10	522414.71	2219029.40	0.10
н11	522414.95	2219030.06	0.10
н12	522415.64	2219034.26	0.10
н13	522415.37	2219035.26	0.10
н14	522414.64	2219035.99	0.10
н1	522413.64	2219036.26	0.10

Граница н1-н1 – земельный участок с кадастровым номером 59:01:0000000:81895.



Масштаб 1:300

Условные обозначения:

-  Зоны с особыми условиями использования территории, сведения о которых внесены в ЕГРН
-  Границы и номер объектов капитального строительства, сведения о которых внесены в ЕГРН
-  Обозначение характерной точки проектной границы публичного сервитута
-  Границы и номер земельных участков, сведения о которых внесены в ЕГРН
-  Граница кадастрового квартала
-  Номер кадастрового квартала
-  Проектные границы публичного сервитута

Заявитель:

Порубов

А.К. Порубов

(подпись, расшифровка подписи)

МП (для юридических лиц и индивидуальных предпринимателей)

Схема расположения границ публичного сервитута

Объект: Газопровод низкого давления до границы земельного участка по адресу: Пермский край, г. Пермь, Орджоникидзевский район, улица Верхне-Камская, 15а

Местоположение: Пермский край, г.о. Пермский, г. Пермь, улица Верхне-Камская

Площадь земель или части земельного участка: 97м² (в т.ч. 59:01:2512438:14= 0,01м², 59:01:2512438:348= 5,98м², земли общего пользования = 91,04 м²)

Категория земель: земли населенных пунктов;

Вид разрешенного использования: -

Каталог координат, м

Система координат: МСК-59, зона 2

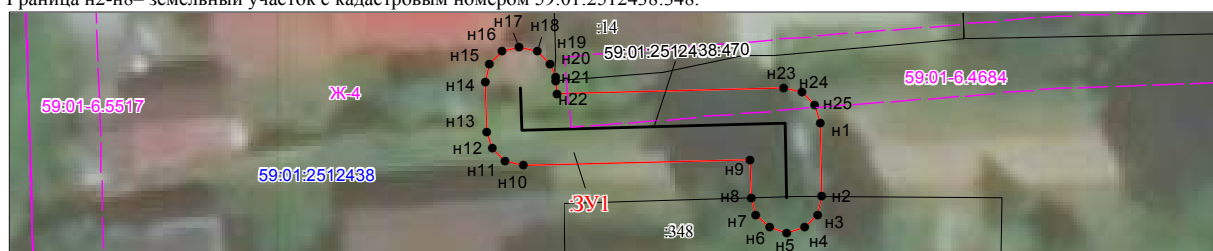
Метод определения координат - Геодезический

№ точки границы	X	Y	Средняя квадратическая погрешность положения характерной точки (M _t), м
н1	534884.41	2235776.59	0.10
н2	534880.24	2235776.57	0.10
н3	534879.25	2235776.30	0.10
н4	534878.52	2235775.57	0.10
н5	534878.25	2235774.57	0.10
н6	534878.52	2235773.57	0.10
н7	534879.25	2235772.84	0.10
н8	534880.21	2235772.58	0.10
н9	534882.37	2235772.58	0.10
н10	534882.14	2235759.71	0.10
н11	534882.41	2235758.71	0.10
н12	534883.14	2235757.98	0.10
н13	534884.11	2235757.71	0.10
н14	534886.85	2235757.65	0.10
н15	534887.85	2235757.92	0.10
н16	534888.58	2235758.65	0.10
н17	534888.85	2235759.65	0.10
н18	534888.58	2235760.65	0.10
н19	534887.85	2235761.38	0.10
н20	534887.12	2235761.62	0.10
н21	534886.89	2235761.67	0.10
н22	534886.18	2235761.68	0.10
н23	534886.41	2235774.59	0.10
н24	534886.14	2235775.59	0.10
н25	534885.41	2235776.32	0.10
н1	534884.41	2235776.59	0.10

Граница н8-н20, н21-н2 – земли общего пользования;








Граница н20-н21 – земельный участок с кадастровым номером 59:01:2512438:14;

Граница н2-н8 – земельный участок с кадастровым номером 59:01:2512438:348.



Масштаб 1:300

Условные обозначения:

-  Зоны с особыми условиями использования территории, сведения о которых внесены в ЕГРН
-  Границы и номер объектов капитального строительства, сведения о которых внесены в ЕГРН
-  Обозначение характерной точки проектной границы публичного сервитута
-  Границы и номер земельных участков, сведения о которых внесены в ЕГРН
-  Граница кадастрового квартала
-  Номер кадастрового квартала
-  Проектные границы публичного сервитута

Заявитель:

А.К. Порубов

(подпись, расшифровка подписи)
МП (для юридических лиц и индивидуальных предпринимателей)

Схема расположения границ публичного сервитута

Объект: Газопровод низкого давления до фасада дома по адресу: Пермский край, г. Пермь, Орджоникидзевский район, улица Прохладная, 48

Местоположение: Пермский край, г.о. Пермский, г. Пермь, улица Прохладная

Площадь земель или части земельного участка: 45м² (в т.ч. 59:01:3512018:33= 4,25м², 59:01:0000000:937=14,77м², земли общего пользования =26,42 м²)

Категория земель: земли населенных пунктов;

Вид разрешенного использования: -

Каталог координат, м

Система координат: МСК-59, зона 2

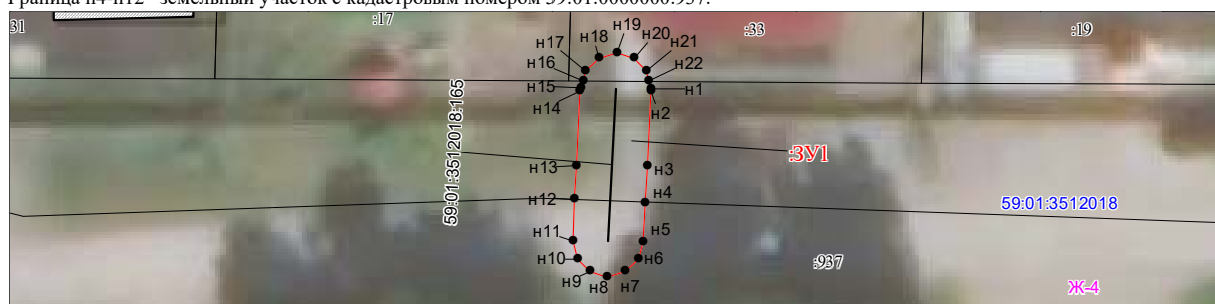
Метод определения координат - Геодезический

№ точки границы	X	Y	Средняя квадратическая погрешность положения характерной точки (M _t), м
н1	532390.07	2243569.52	0.10
н2	532389.94	2243569.52	0.10
н3	532385.85	2243569.39	0.10
н4	532383.83	2243569.33	0.10
н5	532381.66	2243569.26	0.10
н6	532380.72	2243568.99	0.10
н7	532379.99	2243568.26	0.10
н8	532379.72	2243567.26	0.10
н9	532379.99	2243566.26	0.10
н10	532380.72	2243565.53	0.10
н11	532381.72	2243565.26	0.10
н12	532383.97	2243565.33	0.10
н13	532385.88	2243565.39	0.10
н14	532389.95	2243565.51	0.10
н15	532390.13	2243565.52	0.10
н16	532390.54	2243565.64	0.10
н17	532391.07	2243565.79	0.10
н18	532391.80	2243566.52	0.10
н19	532392.07	2243567.52	0.10
н20	532391.80	2243568.52	0.10
н21	532391.07	2243569.25	0.10
н22	532390.51	2243569.40	0.10
н1	532390.07	2243569.52	0.10

Граница н14-н16, н22-н4, н3-н4, н12-н16 – земли общего пользования;

Граница н16-н22 – земельный участок с кадастровым номером 59:01:3512018:33;

Граница н4-н12 – земельный участок с кадастровым номером 59:01:0000000:937.



Масштаб 1:500

Условные обозначения:



Зоны с особыми условиями использования территории, сведения о которых внесены в ЕГРН



Границы и номер объектов капитального строительства, сведения о которых внесены в ЕГРН



Обозначение характерной точки проектной границы публичного сервитута



Границы и номер земельных участков, сведения о которых внесены в ЕГРН

Граница кадастрового квартала

59:01:4011806

Номер кадастрового квартала



Проектные границы публичного сервитута

Заявитель:

Порубов

А.К. Порубов

(подпись, расшифровка подписи)
МП (для юридических лиц и индивидуальных предпринимателей)

**Департамент земельных отношений администрации города Перми
в целях информирования населения в соответствии со статьей 39.42 Земельного
кодекса Российской Федерации сообщает о возможном установлении публичных
сервитутов в отдельных целях на территории города Перми**

11	59:01:2010338:206 59:01:0000000:41615	г. Пермь	Размещение линейных объектов системы газоснабжения
12	59:01:4716141:48 59:01:4716141:204 59:01:0000000:80952 59:01:0000000:8978 59:01:0000000:1115 59:01:4716051:10 59:01:4716051:297 59:01:4716051:9 59:01:0000000:88990 59:01:4716051:711 59:01:4716051:712 59:01:0000000:88988 59:01:0000000:89017 59:01:0000000:88996 59:01:4716141:206	г. Пермь	Размещение объекта электросетевого хозяйства
13	59:01:3812839:4	г. Пермь	Размещение линейных объектов системы газоснабжения
14	59:01:3510053:2 59:01:0000000:781	г. Пермь	Размещение линейных объектов системы газоснабжения
15	59:01:3512018:12 59:01:0000000:937	г. Пермь	Размещение линейных объектов системы газоснабжения
16	59:01:3512012:9 59:01:3512012:10 59:01:0000000:937	г. Пермь	Размещение линейных объектов системы газоснабжения
17	59:01:0000000:781 59:01:3510049:6	г. Пермь	Размещение линейных объектов системы газоснабжения
18	59:01:0000000:90255	г. Пермь	Размещение объекта тепловых сетей
19	59:01:0000000:85135	г. Пермь	Размещение объекта тепловых сетей
20	59:01:0000000:41685 59:01:0000000:84857	г. Пермь	Размещение объекта тепловых сетей
21	59:01:4410944:18	г. Пермь	Размещение объекта электросетевого хозяйства

№	Кадастровый номер земельного участка, в отношении которого устанавливается публичный сервитут (при наличии)	Адрес или описание земельного участка, в отношении которого устанавливается публичный сервитут	Цели установления публичного сервитута
1	59:01:3510050:22, 59:01:0000000:781	г. Пермь	Размещение линейных объектов системы газоснабжения
2	59:01:3512018:23 59:01:3512018:24 59:01:0000000:937	г. Пермь	Размещение линейных объектов системы газоснабжения
3	59:01:0000000:80856	г. Пермь	Размещение линейных объектов системы газоснабжения
4	59:01:2010342:40 59:01:0000000:41615	г. Пермь	Размещение линейных объектов системы газоснабжения
5	59:01:4413856:35 59:01:4413858:36 59:01:4413858:6	г. Пермь	Размещение линейных объектов системы газоснабжения
6	59:01:2010376:14 59:01:2010376:188 59:01:2010376:12	г. Пермь	Размещение линейных объектов системы газоснабжения
7	59:01:3812241:5 59:01:3812241:4	г. Пермь	Размещение линейных объектов системы газоснабжения
8	59:01:0000000:1310 59:01:0000000:79954 59:01:2512477:13 59:01:2512477:15	г. Пермь	Размещение линейных объектов системы газоснабжения
9	59:01:4410141:5 59:01:4410141:21 59:01:4410141:24 59:01:4410141:25	г. Пермь	Размещение объекта тепловых сетей
10	59:01:3810197:2 59:01:0000000:91587 59:01:0000000:44741	г. Пермь	Размещение линейных объектов системы газоснабжения

22	59:01:3812073:25 59:01:0000000:90530	г. Пермь	Размещение линейных объектов системы газоснабжения
23	59:01:3510076:10 59:01:0000000:47558 59:01:0000000:800	г. Пермь	Размещение линейных объектов системы газоснабжения
24	59:01:5010003:8	г. Пермь	Размещение линейных объектов системы газоснабжения
25	59:01:4011353:7	г. Пермь	Размещение линейных объектов системы газоснабжения
26	59:01:5010003:10 59:01:5010003:26 59:01:5010003:5 59:01:5010003:24 59:01:5010003:23 59:01:5010003:8	г. Пермь	Размещение линейных объектов системы газоснабжения
27	59:01:5010017:1	г. Пермь	Размещение линейных объектов системы газоснабжения
28	59:01:4019072:53 59:01:4019071:7 59:01:4019071:18 59:01:0000000:763	г. Пермь	Размещение линейных объектов системы газоснабжения
29	59:01:1810004:23 59:01:0000000:900	г. Пермь	Размещение линейных объектов системы газоснабжения
30	59:01:3812157:528	г. Пермь	Размещение линейных объектов системы газоснабжения
31	59:01:1713422:6	г. Пермь	Размещение линейных объектов системы газоснабжения
32	59:01:0000000:659	г. Пермь	Размещение линейных объектов системы газоснабжения

Заинтересованные лица имеют право ознакомиться с ходатайством об установлении публичного сервитута и прилагаемым к нему описанием местоположения границ публичного сервитута по адресу: г. Пермь, ул. Сибирская 15, (тел. 212-67-54).

Заинтересованные лица могут подать заявление об учете прав в срок с 22.03.2022 по 20.04.2022.

Способы подачи заявлений:

1. посредством почтовой связи;
2. лично, в том числе через представителя, в департамент земельных отношений администрации города Перми (г. Пермь, ул. Сибирская 15);
3. в форме электронных документов с использованием информационно-телекоммуникационной сети «Интернет».

Правообладатели земельных участков, в отношении которых испрашивается публичный сервитут, если их права не зарегистрированы в Едином государственном реестре недвижимости, в течение тридцати дней со дня опубликования сообщения, предусмотренного подпунктом 1 пункта 3 статьи 39.42 ЗК РФ, подают в орган, уполномоченный на установление публичного сервитута, заявления об учете их прав (обременений прав) на земельные участки с приложением копий документов, подтверждающих эти права (обременения прав). В таких заявлениях указывается способ связи с правообладателями земельных участков, подавшие такие адрес и (или) адрес электронной почты. Правообладатели земельных участков, подавшие такие заявления по истечении указанного срока, несут риски невозможности обеспечения их прав в связи с отсутствием информации о таких лицах и их правах на земельные участки. Такие лица имеют право требовать от обладателя публичного сервитута плату за публичный сервитут не более чем за три года, предшествующие дню направления ими заявления об учете их прав (обременений прав).

Реквизиты решений об утверждении документа территориального планирования, документации по планировке территории, программ комплексного развития систем коммунальной инфраструктуры поселения, городского округа, а также информацию об инвестиционной программе субъекта естественных монополий, организации коммунального комплекса, указанных в ходатайстве об установлении публичного сервитута и сведения об официальных сайтах в информационно-телекоммуникационной сети «Интернет» отсутствуют.

Информация о возможности установления публичного сервитута публикуется на сайте <http://www.gorodperm.ru>, в «Официальном бюллетене органов местного самоуправления муниципального образования город Пермь».

Приложение: на 64 л. в 1 экз.

Схема расположения границ публичного сервитута

Объект: Газопровод низкого давления до границы земельного участка по адресу: Пермский край, город Пермь, Орджоникидзевский район, улица Пришвина, 49

Местоположение: Пермский край, г. Пермь, Орджоникидзевский район, улица Пришвина

Площадь земель или части земельного участка: 49м² (в т.ч. 59:01:3510050:22=5,69м², 59:01:0000000:781=17,36м², земли общего пользования = 26,26м²)

Категория земель: земли населенных пунктов;

Вид разрешенного использования: -

Каталог координат, м

Система координат: МСК-59, зона 2

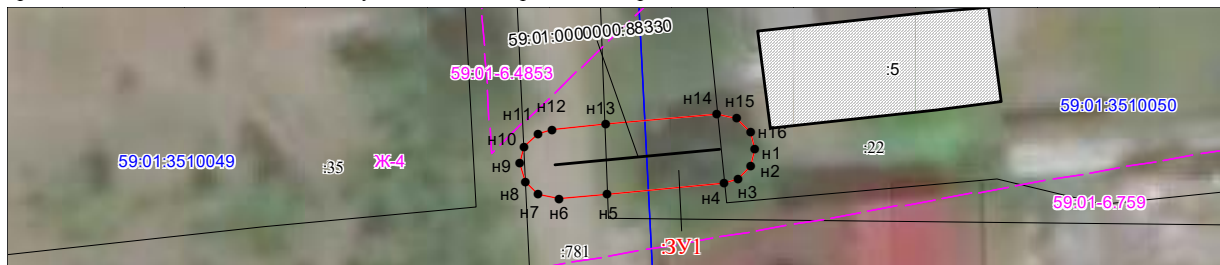
Метод определения координат - Геодезический

№ точки границы	X	Y	Средняя квадратическая погрешность положения характерной точки (M), м
н1	531789.49	2244372.56	0.10
н2	531788.49	2244372.29	0.10
н3	531787.76	2244371.56	0.10
н4	531787.52	2244370.82	0.10
н5	531786.84	2244364.19	0.10
н6	531786.57	2244361.44	0.10
н7	531786.83	2244360.24	0.10
н8	531787.56	2244359.51	0.10
н9	531788.56	2244359.24	0.10
н10	531789.56	2244359.51	0.10
н11	531790.29	2244360.24	0.10
н12	531790.55	2244361.04	0.10
н13	531790.85	2244364.08	0.10
н14	531791.46	2244370.45	0.10
н15	531791.22	2244371.56	0.10
н16	531790.49	2244372.29	0.10
н1	531789.49	2244372.56	0.10

Граница н4-н5, н8-н10, н13-н14 – земли общего пользования;

Граница н14-н4 – земельный участок с кадастровым номером 59:01:3510050:22;

Граница н5-н8, н10-н13 – земельный участок с кадастровым номером 59:01:0000000:781.



Масштаб 1:300

Условные обозначения:

- Зоны с особыми условиями использования территории, сведения о которых внесены в ЕГРН
- Границы и номер объектов капитального строительства, сведения о которых внесены в ЕГРН
- Обозначение характерной точки проектной границы публичного сервитута
- Границы и номер земельных участков, сведения о которых внесены в ЕГРН
- Граница кадастрового квартала
- Номер кадастрового квартала
- Проектные границы публичного сервитута

Заявитель:

А.К. Порубов

(подпись, расшифровка подписи)
МП (для юридических лиц и индивидуальных предпринимателей)

Схема расположения границ публичного сервитута

Объект: Газопровод низкого давления до границы земельного участка по адресу: Пермский край, г. Пермь, Орджоникидзевский район, улица Рябиновая, 53

Местоположение: Пермский край, г.о. Пермский, г. Пермь, улица Рябиновая

Площадь земель или части земельного участка: 81м² (в т.ч. 59:01:3512018:24= 2,83м², 59:01:3512018:23= 3,18м², 59:01:0000000:937=14,38м², земли общего пользования = 60,98 м²)

Категория земель: земли населенных пунктов;

Вид разрешенного использования: -

Каталог координат, м

Система координат: МСК-59, зона 2

Метод определения координат - Геодезический


№ точки границы	X	Y	Средняя квадратическая погрешность положения характерной точки (M _i), м
н1	532488.70	2243551.60	0.10
н2	532486.53	2243551.38	0.10
н3	532479.72	2243550.67	0.10
н4	532475.46	2243550.23	0.10
н5	532471.40	2243549.81	0.10
н6	532471.21	2243549.79	0.10
н7	532470.42	2243549.53	0.10
н8	532469.69	2243548.80	0.10
н9	532469.42	2243547.80	0.10
н10	532469.69	2243546.80	0.10
н11	532470.42	2243546.07	0.10
н12	532471.42	2243545.80	0.10
н13	532475.48	2243546.22	0.10
н14	532479.73	2243546.66	0.10
н15	532486.48	2243547.36	0.10
н16	532488.91	2243547.61	0.10
н17	532489.70	2243547.87	0.10
н18	532490.43	2243548.60	0.10
н19	532490.70	2243549.60	0.10
н20	532490.43	2243550.60	0.10
н21	532489.70	2243551.33	0.10
н1	532488.70	2243551.60	0.10

Граница н2-н5, н12-н15 – земли общего пользования;

Граница н5-н9 – земельный участок с кадастровым номером 59:01:3512018:24;

Граница н9-н12 – земельный участок с кадастровым номером 59:01:3512018:23;

Граница н15-н18, н20-н2 – земельный участок с кадастровым номером 59:01:0000000:937.



Масштаб 1:300

Условные обозначения:



Зоны с особыми условиями использования территории, сведения о которых внесены в ЕГРН



Границы и номер объектов капитального строительства, сведения о которых внесены в ЕГРН



Обозначение характерной точки проектной границы публичного сервитута



Границы и номер земельных участков, сведения о которых внесены в ЕГРН

59:01:4011806

Граница кадастрового квартала

Номер кадастрового квартала



Проектные границы публичного сервитута

Заявитель:

А.К. Порубов

(подпись, расшифровка подписи)
МП (для юридических лиц и индивидуальных предпринимателей)

Схема расположения границ публичного сервитута

Объект: Газопровод низкого давления до границы земельного участка по адресу: Пермский край, г. Пермь, Свердловский район, улица 2-я Соболинская, дом 9

Местоположение: Пермский край, г. Пермь, Свердловский район, улица 2-я Соболинская

Площадь земель или части земельного участка: 83м² (в т.ч. 59:01:0000000:80856 = 77.06м², земли общего пользования = 5.81м²)

Категория земель: земли населенных пунктов;

Вид разрешенного использования: -

Каталог координат, м

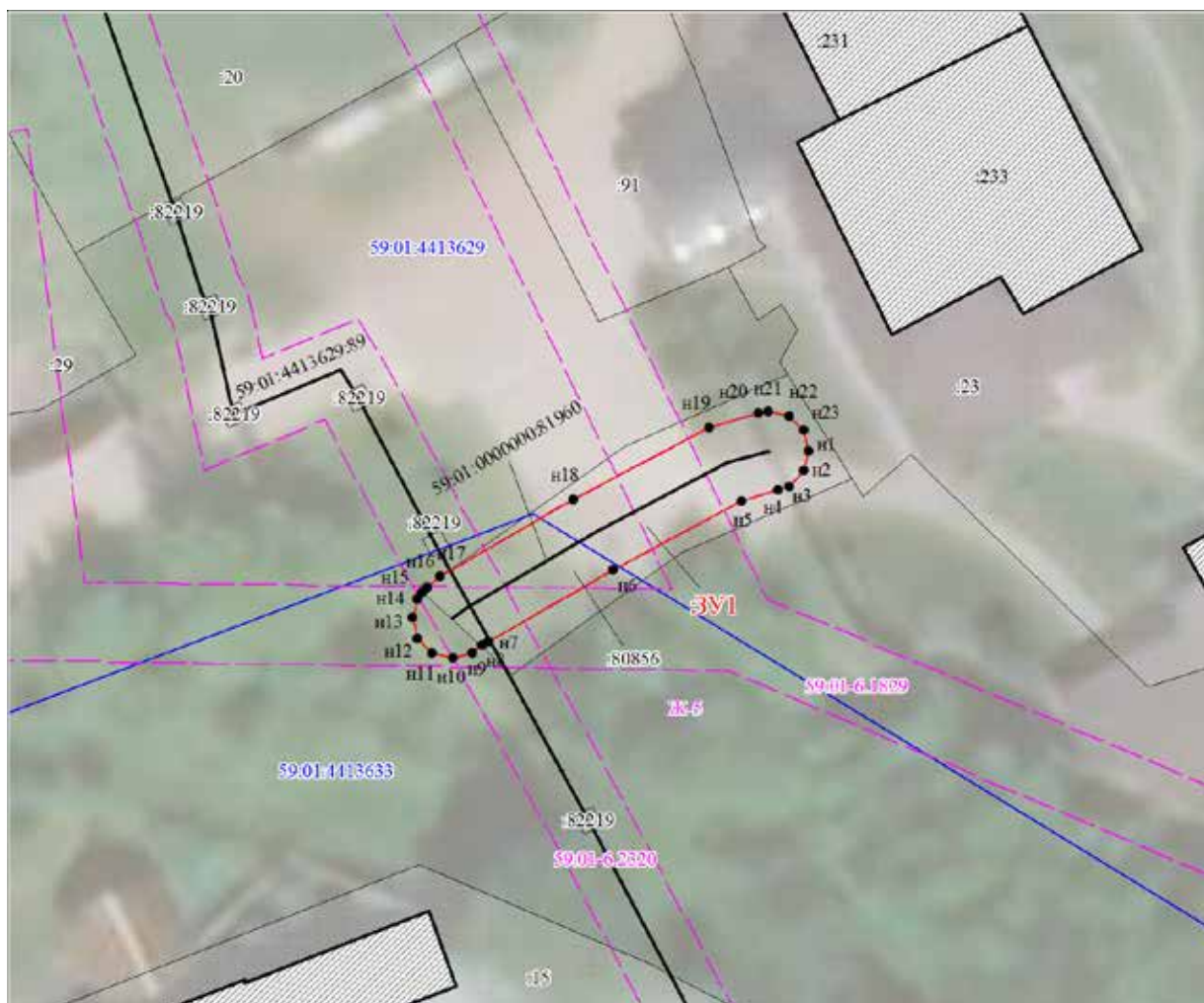
Система координат: МСК-59, зона 2

Метод определения координат - Геодезический

№ точки границы	X	Y	Средняя квадратическая погрешность положения характерной точки (M _t), м
н1	510905.83	2235521.65	0.10
н2	510904.83	2235521.38	0.10
н3	510904.10	2235520.65	0.10
н4	510903.90	2235520.16	0.10
н5	510903.41	2235518.34	0.10
н6	510900.04	2235511.92	0.10
н7	510896.48	2235505.73	0.10
н8	510896.27	2235505.46	0.10
н9	510895.93	2235505.00	0.10
н10	510895.66	2235504.00	0.10
н11	510895.93	2235503.00	0.10
н12	510896.66	2235502.27	0.10
н13	510897.66	2235502.00	0.10
н14	510898.66	2235502.27	0.10
н15	510898.95	2235502.52	0.10
н16	510899.20	2235502.72	0.10
н17	510899.73	2235503.38	0.10
н18	510903.53	2235509.96	0.10
н19	510907.06	2235516.68	0.10
н20	510907.77	2235519.14	0.10
н21	510907.83	2235519.65	0.10
н22	510907.56	2235520.65	0.10
н23	510906.83	2235521.38	0.10
н1	510905.83	2235521.65	0.10

Граница н8-н15 – земли общего пользования;

Граница н15-н8 – земельный участок с кадастровым номером 59:01:0000000:80856.



Масштаб 1:300

Условные обозначения:

- | | |
|---------------|--|
| | Зоны с особыми условиями использования территории, сведения о которых внесены в ЕГРН |
| | Границы и номер объектов капитального строительства, сведения о которых внесены в ЕГРН |
| | Обозначение характерной точки проектной границы публичного сервитута |
| | Границы и номер земельных участков, сведения о которых внесены в ЕГРН |
| | Граница кадастрового квартала |
| 59:01:4011806 | Номер кадастрового квартала |
| | Проектные границы публичного сервитута |

Заявитель:

Порубов

А.К. Порубов

(подпись, расшифровка подписи)

МП (для юридических лиц и индивидуальных предпринимателей)

Схема расположения границ публичного сервитута

Объект: Газопровод низкого давления до границы земельного участка по адресу: Пермский край, г. Пермь, Ленинский район, улица Борцов Революции, 153д

Местоположение: Пермский край, г.о. Пермский, г. Пермь, улица Борцов Революции

Площадь земель или части земельного участка: 32м² (в т.ч. 59:01:2010342:40= 3,66м², 59:01:0000000:41615=11,78м², земли общего пользования = 16,15 м²)

Категория земель: земли населенных пунктов;

Вид разрешенного использования: -

Каталог координат, м

Система координат: МСК-59, зона 2

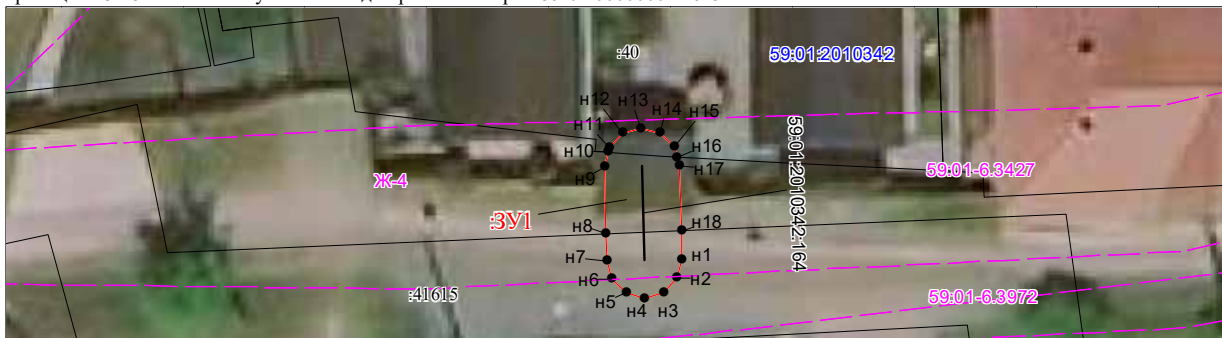
Метод определения координат - Геодезический

№ точки границы	X	Y	Средняя квадратическая погрешность положения характерной точки (Мт), м
н1	519822.46	2230671.19	0.10
н2	519821.46	2230670.92	0.10
н3	519820.73	2230670.19	0.10
н4	519820.46	2230669.19	0.10
н5	519820.73	2230668.19	0.10
н6	519821.46	2230667.46	0.10
н7	519822.44	2230667.19	0.10
н8	519823.84	2230667.17	0.10
н9	519827.34	2230667.13	0.10
н10	519828.12	2230667.34	0.10
н11	519828.36	2230667.40	0.10
н12	519829.09	2230668.13	0.10
н13	519829.36	2230669.13	0.10
н14	519829.09	2230670.13	0.10
н15	519828.36	2230670.86	0.10
н16	519827.83	2230671.01	0.10
н17	519827.38	2230671.13	0.10
н18	519823.96	2230671.17	0.10
н1	519822.46	2230671.19	0.10

Граница н16-н18, н8-н10 – земли общего пользования;

Граница н10-н16 – земельный участок с кадастровым номером 59:01:2010342:40;

Граница н18-н8 – земельный участок с кадастровым номером 59:01:0000000:41615.



Масштаб 1:300

Условные обозначения:

- Зоны с особыми условиями использования территории, сведения о которых внесены в ЕГРН
- Границы и номер объектов капитального строительства, сведения о которых внесены в ЕГРН
- Обозначение характерной точки проектной границы публичного сервитута
- Границы и номер земельных участков, сведения о которых внесены в ЕГРН
- Граница кадастрового квартала
- Номер кадастрового квартала
- Проектные границы публичного сервитута

Заявитель:

Порубов

А.К. Порубов

(подпись, расшифровка подписи)
МП (для юридических лиц и индивидуальных предпринимателей)

Схема расположения границ публичного сервитута

Объект: Газопровод низкого давления до границ земельного участка по адресу: Пермский край, город Пермь, Индустриальный район, переулок Глухой, 6

Местоположение: Российская Федерация, Пермский край, г.о. Пермский, г. Пермь, Индустриальный район, пер. Глухой

Площадь земель или части земельного участка: 189м² (в т.ч. 59:01:4413856:35= 5,93м², 59:01:4413858:6=2,93м², 59:01:4413858:6=11,46 м² земли общего пользования = 169,01 м²)

Категория земель: земли населенных пунктов;

Вид разрешенного использования: -

Каталог координат, м

Система координат: МСК-59, зона 2

Метод определения координат - Геодезический

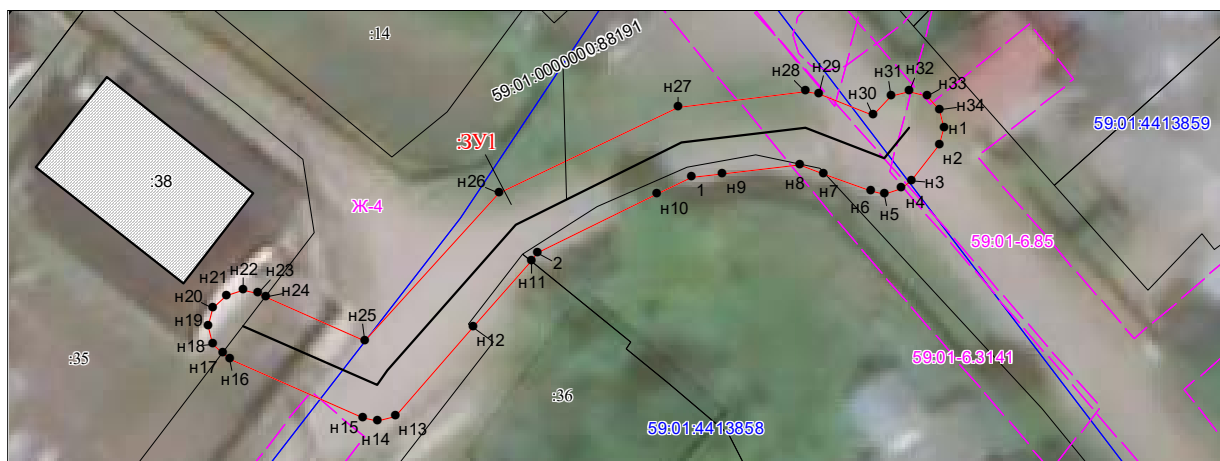
№ точки границы	X	Y	Средняя квадратическая погрешность положения характерной точки (M _t), м
н1	512608.79	2225383.50	0.10
н2	512607.79	2225383.23	0.10
н3	512605.80	2225381.62	0.10
н4	512605.34	2225381.08	0.10
н5	512605.07	2225380.08	0.10
н6	512605.21	2225379.34	0.10
н7	512606.23	2225376.68	0.10
н8	512606.74	2225375.32	0.10
н9	512606.24	2225370.94	0.10
1	512606.04	2225369.23	0.10
н10	512605.08	2225367.23	0.10
2	512601.82	2225360.49	0.10
н11	512601.41	2225360.12	0.10
н12	512597.71	2225356.82	0.10
н13	512592.73	2225352.38	0.10
н14	512592.46	2225351.38	0.10
н15	512592.63	2225350.57	0.10
н16	512595.97	2225343.03	0.10
н17	512596.31	2225342.66	0.10
н18	512596.80	2225342.11	0.10
н19	512597.80	2225341.84	0.10
н20	512598.80	2225342.11	0.10
н21	512599.53	2225342.84	0.10
н22	512599.80	2225343.84	0.10
н23	512599.63	2225344.65	0.10
н24	512599.44	2225345.08	0.10
н25	512596.94	2225350.72	0.10
н26	512605.18	2225358.27	0.10
н27	512609.98	2225368.42	0.10
н28	512610.82	2225375.66	0.10
н29	512610.68	2225376.40	0.10
н30	512609.47	2225379.46	0.10
н31	512610.52	2225380.50	0.10
н32	512610.79	2225381.50	0.10
н33	512610.52	2225382.50	0.10
н34	512609.79	2225383.23	0.10
н1	512608.79	2225383.50	0.10

Граница н12-н17, н24-н7 – земли общего пользования;

Граница н17-н24– земельный участок с кадастровым номером 59:01:4413856:35;







Граница н7-н11– земельный участок с кадастровым номером 59:01:4413858:6;

Граница н11-н12– земельный участок с кадастровым номером 59:01:4413858:36.



Масштаб 1:300

Условные обозначения:

-  Зоны с особыми условиями использования территории, сведения о которых внесены в ЕГРН
-  Границы и номер объектов капитального строительства, сведения о которых внесены в ЕГРН
-  Обозначение характерной точки проектной границы публичного сервитута
-  Границы и номер земельных участков, сведения о которых внесены в ЕГРН
-  Граница кадастрового квартала
- 59:01:4011806 Номер кадастрового квартала
-  Проектные границы публичного сервитута

Заявитель:

Порубов

А.К. Порубов

(подпись, расшифровка подписи)
МП (для юридических лиц и индивидуальных предпринимателей)

Схема расположения границ публичного сервитута

Объект: Газопровод низкого давления до границ земельного участка по адресу: Пермский край, г. Пермь, Мотовилихинский район, улица Борцов Революции, 172

Местоположение: Российская Федерация, Пермский край, г.о. Пермский, г. Пермь, улица Борцов Революции

Площадь земель или части земельного участка: 126м² (в т.ч. 59:01:2010376:14= 2,97м², 59:01:2010376:12=6,02м², 59:01:2010376:188=0,13м², земли общего пользования = 116,73 м²)

Категория земель: земли населенных пунктов;

Вид разрешенного использования: -

Каталог координат, м

Система координат: МСК-59, зона 2

Метод определения координат - Геодезический

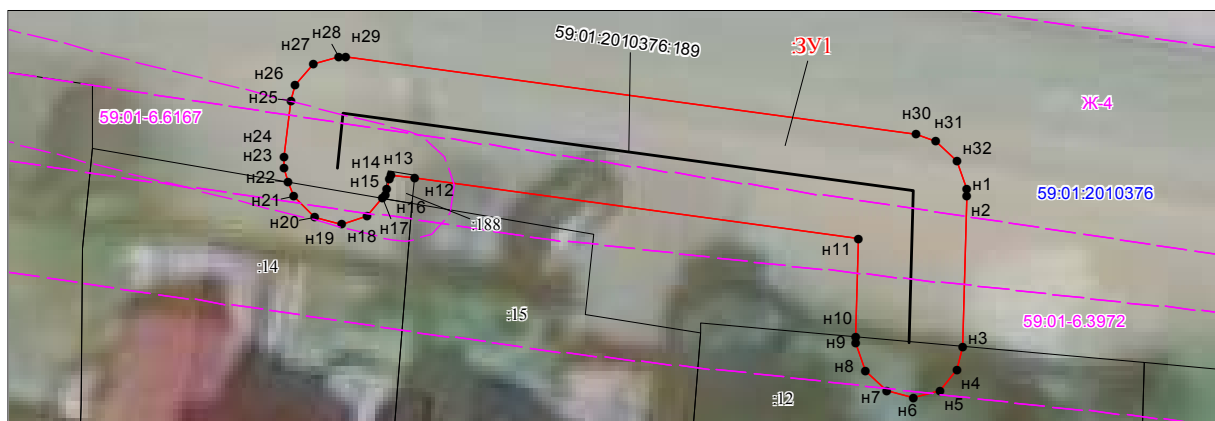
№ точки границы	X	Y	Средняя квадратическая погрешность положения характерной точки (M), м
н1	519666.98	2229317.77	0.10
н2	519666.73	2229317.75	0.10
н3	519661.37	2229317.09	0.10
н4	519660.56	2229316.83	0.10
н5	519659.83	2229316.10	0.10
н6	519659.56	2229315.10	0.10
н7	519659.83	2229314.10	0.10
н8	519660.56	2229313.37	0.10
н9	519661.56	2229313.10	0.10
н10	519661.75	2229313.12	0.10
н11	519665.28	2229313.54	0.10
н12	519667.66	2229297.01	0.10
н13	519667.79	2229296.11	0.10
н14	519667.63	2229296.07	0.10
н15	519667.26	2229295.92	0.10
н16	519667.06	2229295.85	0.10
н17	519666.95	2229295.74	0.10
н18	519666.33	2229295.12	0.10
н19	519666.06	2229294.12	0.10
н20	519666.33	2229293.12	0.10
н21	519667.06	2229292.39	0.10
н22	519667.59	2229292.25	0.10
н23	519668.06	2229292.12	0.10
н24	519668.49	2229292.17	0.10
н25	519670.46	2229292.60	0.10
н26	519671.03	2229292.82	0.10
н27	519671.76	2229293.55	0.10
н28	519672.03	2229294.55	0.10
н29	519672.01	2229294.83	0.10
н30	519668.96	2229316.05	0.10
н31	519668.71	2229316.77	0.10
н32	519667.98	2229317.50	0.10
н1	519666.98	2229317.77	0.10

Граница н10н12, н15-н17, н22-н3 – земли общего пользования;

Граница н17-н22– земельный участок с кадастровым номером 59:01:2010376:14;








Граница н3-н10– земельный участок с кадастровым номером 59:01:2010376:12;

Граница н12-н15– земельный участок с кадастровым номером 59:01:2010376:188.



Масштаб 1:200

Условные обозначения:

-  Зоны с особыми условиями использования территории, сведения о которых внесены в ЕГРН
-  Границы и номер объектов капитального строительства, сведения о которых внесены в ЕГРН
-  Обозначение характерной точки проектной границы публичного сервитута
-  Границы и номер земельных участков, сведения о которых внесены в ЕГРН
-  Граница кадастрового квартала
-  Номер кадастрового квартала
-  Проектные границы публичного сервитута

Заявитель:

Порубов

А.К. Порубов

(подпись, расшифровка подписи)
МП (для юридических лиц и индивидуальных предпринимателей)

Схема расположения границ публичного сервитута

Объект: Газопровод низкого давления до границ земельного участка по адресу: Пермский край, г. Пермь, Орджоникидзевский район, переулок Медянский, 5

Местоположение: Пермский край, г. Пермь, Орджоникидзевский район, переулок Медянский

Площадь земель или части земельного участка: 36м² (в т.ч. 59:01:3812241:5 = 0.04 м², 59:01:3812241:4 = 3.18 м², земли общего пользования = 32.78)

Категория земель: земли населенных пунктов;

Вид разрешенного использования: -

Каталог координат, м

Система координат: МСК-59, зона 2

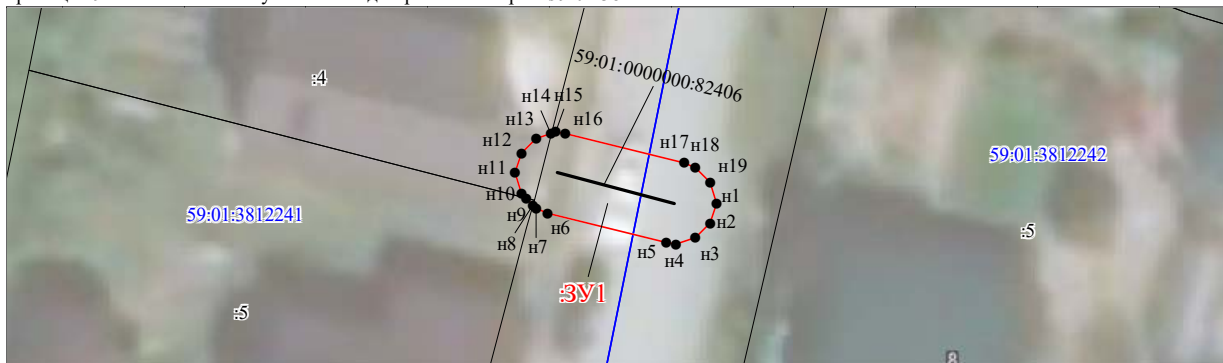
Метод определения координат - Геодезический

№ точки границы	X	Y	Средняя квадратическая погрешность положения характерной точки (Мп), м
н1	529933.32	2241500.03	0.10
н2	529932.32	2241499.76	0.10
н3	529931.59	2241499.03	0.10
н4	529931.32	2241498.03	0.10
н5	529931.38	2241497.56	0.10
н6	529932.80	2241491.75	0.10
н7	529933.01	2241491.22	0.10
н8	529933.16	2241491.07	0.10
н9	529933.49	2241490.74	0.10
н10	529933.74	2241490.49	0.10
н11	529934.74	2241490.22	0.10
н12	529935.74	2241490.49	0.10
н13	529936.47	2241491.22	0.10
н14	529936.66	2241491.94	0.10
н15	529936.74	2241492.22	0.10
н16	529936.69	2241492.69	0.10
н17	529935.27	2241498.50	0.10
н18	529935.05	2241499.03	0.10
н19	529934.32	2241499.76	0.10
н1	529933.32	2241500.03	0.10

Граница н14-н8 – земли общего пользования;

Граница н8-н9 – земельный участок с кадастровым номером 59:01:3812241:5;

Граница н9-н14 – земельный участок с кадастровым номером 59:01:3812241:4.



Масштаб 1:300

Условные обозначения:



Зоны с особыми условиями использования территории, сведения о которых внесены в ЕГРН



Границы и номер объектов капитального строительства, сведения о которых внесены в ЕГРН



Обозначение характерной точки проектной границы публичного сервитута



Границы и номер земельных участков, сведения о которых внесены в ЕГРН



Граница кадастрового квартала

59:01:4011806

Номер кадастрового квартала



Проектные границы публичного сервитута

Заявитель:

Порубов

А.К. Порубов

(подпись, расшифровка подписи)

МП (для юридических лиц и индивидуальных предпринимателей)

Схема расположения границ публичного сервитута

Объект: Газопровод низкого давления до границ земельного участка по адресу: Пермский край, г. Пермь, Орджоникидзевский район, улица Затонская, 4

Местоположение: Пермский край, г.о. Пермский, г. Пермь, улица Затонская

Площадь земель или части земельного участка: 443м² (в т.ч. 59:01:2512477:13= 5,87м², 59:01:2512477:15=26,00м², 59:01:0000000:79954=407,40м², 59:01:0000000:1310=3,69м²)

Категория земель: земли населенных пунктов;

Вид разрешенного использования: -

Каталог координат, м

Система координат: МСК-59, зона 2

Метод определения координат - Геодезический

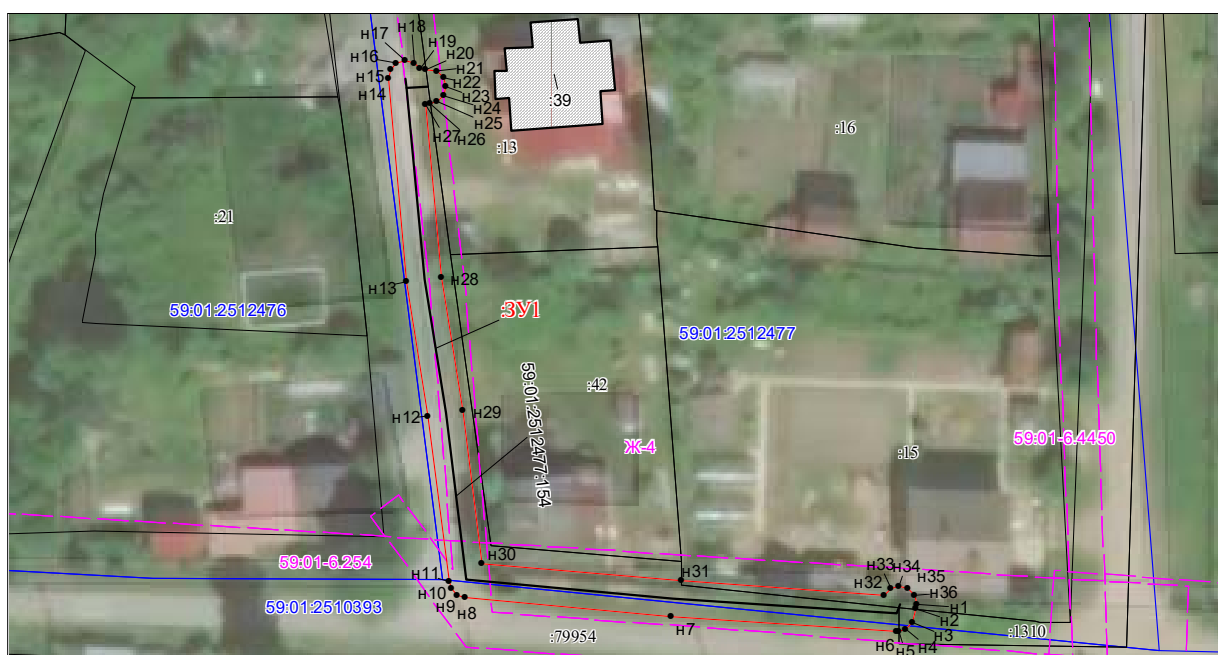
№ точки границы	X	Y	Средняя квадратическая погрешность положения характерной точки (M _t), м
н1	532843.28	2236110.51	0.10
н2	532842.73	2236110.35	0.10
н3	532841.24	2236109.93	0.10
н4	532840.51	2236109.20	0.10
н5	532840.29	2236108.40	0.10
н6	532840.24	2236108.20	0.10
н7	532842.17	2236082.75	0.10
н8	532844.40	2236059.40	0.10
н9	532844.66	2236058.59	0.10
н10	532845.39	2236057.86	0.10
н11	532846.16	2236057.60	0.10
н12	532864.71	2236055.48	0.10
н13	532879.58	2236053.17	0.10
н14	532902.23	2236051.28	0.10
н15	532903.23	2236051.55	0.10
н16	532903.96	2236052.28	0.10
н17	532904.23	2236053.28	0.10
н18	532903.96	2236054.28	0.10
н19	532903.33	2236054.91	0.10
н20	532903.25	2236055.59	0.10
н21	532903.11	2236056.81	0.10
н22	532902.38	2236057.54	0.10
н23	532901.38	2236057.81	0.10
н24	532900.38	2236057.54	0.10
н25	532899.65	2236056.81	0.10
н26	532899.47	2236056.04	0.10
н27	532899.36	2236055.55	0.10
н28	532880.13	2236057.14	0.10
н29	532865.29	2236059.44	0.10
н30	532848.23	2236061.39	0.10
н31	532846.09	2236083.83	0.10
н32	532844.35	2236106.85	0.10
н33	532845.01	2236107.51	0.10
н34	532845.28	2236108.51	0.10
н35	532845.01	2236109.51	0.10
н36	532844.28	2236110.24	0.10
н1	532843.28	2236110.51	0.10

Граница н5-н20, н26-н31 – земельный участок с кадастровым номером 59:01:0000000:79954;

Граница н2-н5 – земельный участок с кадастровым номером 59:01:0000000:1310;

Граница н20-н26– земельный участок с кадастровым номером 59:01:2512477:13;

Граница н31-н2– земельный участок с кадастровым номером 59:01:2512477:15.



Масштаб 1:600

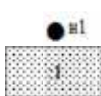
Условные обозначения:



Зоны с особыми условиями использования территории, сведения о которых внесены в ЕГРН



Границы и номер объектов капитального строительства, сведения о которых внесены в ЕГРН



Обозначение характерной точки проектной границы публичного сервитута



Границы и номер земельных участков, сведения о которых внесены в ЕГРН

Граница кадастрового квартала

59:01:4011806

Номер кадастрового квартала



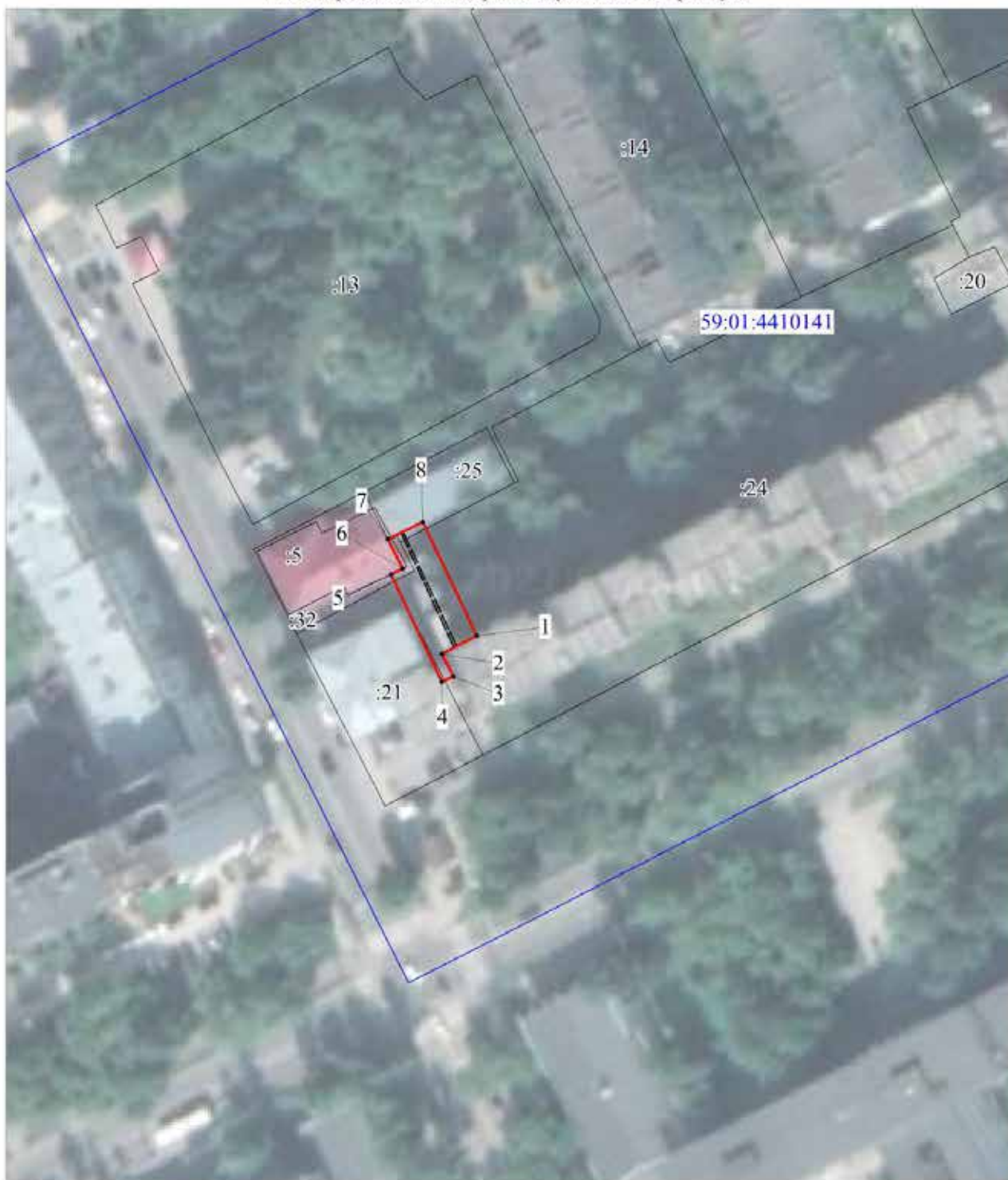
Проектные границы публичного сервитута

Заявитель:

Порубов
А.К. Порубов

(подпись, расшифровка подписи)
МП (для юридических лиц и индивидуальных предпринимателей)

Публичный сервитут
 сооружение: тепловая трасса
 Схема расположения границ публичного сервитута



Условные обозначения:

Масштаб 1:1000

- | | | | |
|---|--------------------------------|---|---------------------------------|
|  | - границы публичного сервитута |  | - номер земельного участка |
|  | - трасса трубопровода |  | - граница кадастрового квартала |
|  | - граница земельного участка |  | - номер кадастрового квартала |
|  | - характерная точка границы | | |

ОПИСАНИЕ МЕСТОПОЛОЖЕНИЯ ГРАНИЦ ПУБЛИЧНОГО СЕРВИТУТА ПО ОБЪЕКТУ сооружение: тепловая трасса ПЕРМСКИЙ КРАЙ, Г. ПЕРМЬ, ЛЕНИНСКИЙ РАЙОН (НАИМЕНОВАНИЕ ОБЪЕКТА)				
Сведения о местоположении границ объекта				
1. Система координат <u>МСК-59, зона 2</u>				
2. Сведения о характерных точках границ объекта				
Обозначение характерны х точек границ	Координаты. м		Метод определения координат и средняя квадратическая погрешность положения характерной точки (М), м	Описание закреплен ия точки
	Х	У		
1	2	3	4	5
1	517766,00	2232599,32	Геодезический метод; Mt=0.1	-
2	517762,45	2232592,47	Геодезический метод; Mt=0.1	-
3	517758,09	2232594,74	Геодезический метод; Mt=0.1	-
4	517757,02	2232592,49	Геодезический метод; Mt=0.1	-
5	517778,00	2232582,53	Геодезический метод; Mt=0.1	-
6	517779,15	2232584,86	Геодезический метод; Mt=0.1	-
7	517784,90	2232581,92	Геодезический метод; Mt=0.1	-
8	517788,28	2232588,77	Геодезический метод; Mt=0.1	-
1	517766,00	2232599,32	Геодезический метод; Mt=0.1	-

Схема расположения границ публичного сервитута

Объект: Газопровод низкого давления до границы земельного участка по адресу: Пермский край, г. Пермь, Орджоникидзевский район, улица Генерала Черняховского, 13-1

Местоположение: Пермский край, г.о. Пермский, г. Пермь, улица Генерала Черняховского

Площадь земель или части земельного участка: 53м² (в т.ч. 59:01:3810197:2=5,92м², 59:01:0000000:44741=23,96м², 59:01:0000000:91587 = 22,63 м²)

Категория земель: земли населенных пунктов;

Вид разрешенного использования: -

Каталог координат, м

Система координат: МСК-59, зона 2

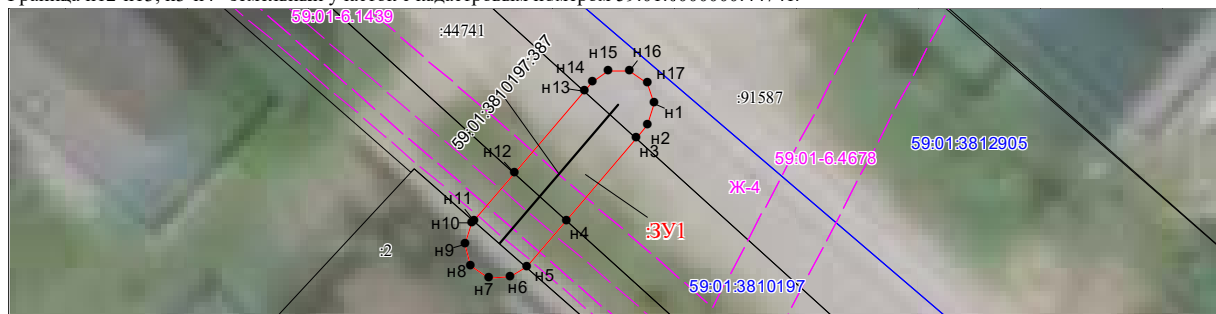
Метод определения координат - Геодезический

№ точки границы	X	Y	Средняя квадратическая погрешность положения характерной точки (М), м
н1	526656.72	2240584.16	0.10
н2	526655.54	2240583.78	0.10
н3	526654.81	2240583.15	0.10
н4	526650.27	2240579.22	0.10
н5	526647.70	2240577.00	0.10
н6	526647.11	2240576.11	0.10
н7	526647.11	2240574.87	0.10
н8	526647.83	2240573.87	0.10
н9	526649.01	2240573.49	0.10
н10	526650.19	2240573.87	0.10
н11	526650.33	2240573.99	0.10
н12	526652.96	2240576.27	0.10
н13	526657.50	2240580.20	0.10
н14	526658.03	2240580.65	0.10
н15	526658.62	2240581.54	0.10
н16	526658.62	2240582.78	0.10
н17	526657.90	2240583.78	0.10
н1	526656.72	2240584.16	0.10

Граница н11-н12, н13-н3, н4-н5 – земельный участок с кадастровым номером 59:01:0000000:91587;








Граница н5-н11 – земельный участок с кадастровым номером 59:01:3810197:2;

Граница н12-н13, н3-н4 – земельный участок с кадастровым номером 59:01:0000000:44741.



Масштаб 1:300

Условные обозначения:

-  Зоны с особыми условиями использования территории, сведения о которых внесены в ЕГРН
-  Границы и номер объектов капитального строительства, сведения о которых внесены в ЕГРН
-  Обозначение характерной точки проектной границы публичного сервитута
-  Границы и номер земельных участков, сведения о которых внесены в ЕГРН
-  Граница кадастрового квартала
-  Номер кадастрового квартала
-  Проектные границы публичного сервитута

Заявитель:

А.К. Порубов

(подпись, расшифровка подписи)
МП (для юридических лиц и индивидуальных предпринимателей)

Схема расположения границ публичного сервитута

Объект: Иное сооружение (Газопровод низкого давления до границы земельного участка по адресу: Пермский край, г. Пермь, Ленинский район, улица Торфяная, дом 103, кв.1)

Местоположение: Пермский край, г. Пермь, Ленинский район, ул. Торфяная

Площадь земель или части земельного участка: 56м² (в т.ч. 59:01:2010338:206 = 4.93 м², 59:01:0000000:41615 = 19.37 м², земли общего пользования = 31.72 м²)

Категория земель: земли населенных пунктов;

Вид разрешенного использования: -

Каталог координат, м

Система координат: МСК-59, зона 2

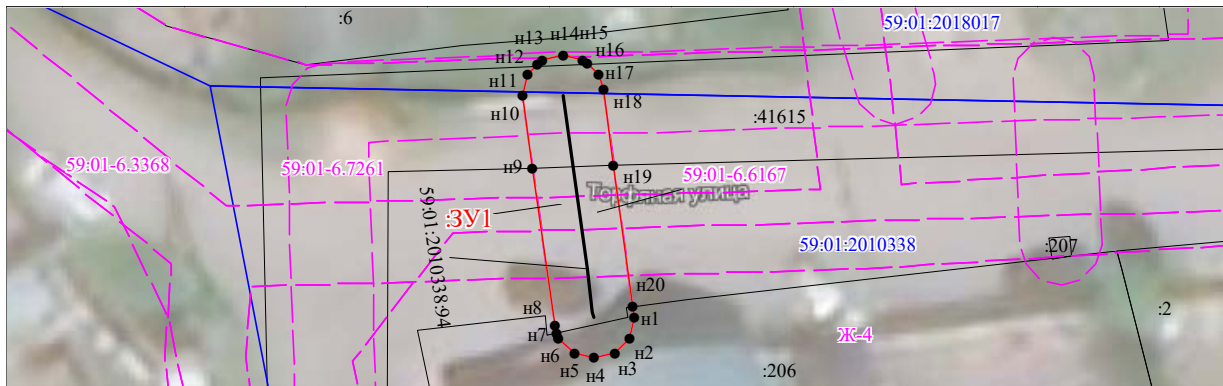
Метод определения координат - Геодезический

№ точки границы	X	Y	Средняя квадратическая погрешность положения характерной точки (M), м
н1	519835.33	2230153.33	0.10
н2	519834.33	2230153.06	0.10
н3	519833.60	2230152.33	0.10
н4	519833.33	2230151.33	0.10
н5	519833.60	2230150.33	0.10
н6	519834.33	2230149.60	0.10
н7	519834.59	2230149.50	0.10
н8	519834.92	2230149.37	0.10
н9	519842.66	2230148.36	0.10
н10	519846.27	2230147.89	0.10
н11	519847.27	2230148.16	0.10
н12	519847.74	2230148.63	0.10
н13	519848.00	2230148.89	0.10
н14	519848.27	2230149.89	0.10
н15	519848.00	2230150.89	0.10
н16	519847.82	2230151.07	0.10
н17	519847.27	2230151.62	0.10
н18	519846.53	2230151.88	0.10
н19	519842.79	2230152.36	0.10
н20	519835.87	2230153.26	0.10
н1	519835.33	2230153.33	0.10

Граница н9-н16, н16-н19 – земельный участок с кадастровым номером 59:01:0000000:41615;

Граница н20-н7 – земельный участок с кадастровым номером 59:01:2010338:206;

Граница н7-н9, н12-н16, н19-н20 – земли общего пользования.



Масштаб 1:300

Условные обозначения:



Зоны с особыми условиями использования территории, сведения о которых внесены в ЕГРН



Границы и номер объектов капитального строительства, сведения о которых внесены в ЕГРН



Обозначение характерной точки проектной границы публичного сервитута



Границы и номер земельных участков, сведения о которых внесены в ЕГРН



Граница кадастрового квартала

59:01:4011806

Номер кадастрового квартала



Проектные границы публичного сервитута

Заявитель:

Торфяная

А.К. Порубов

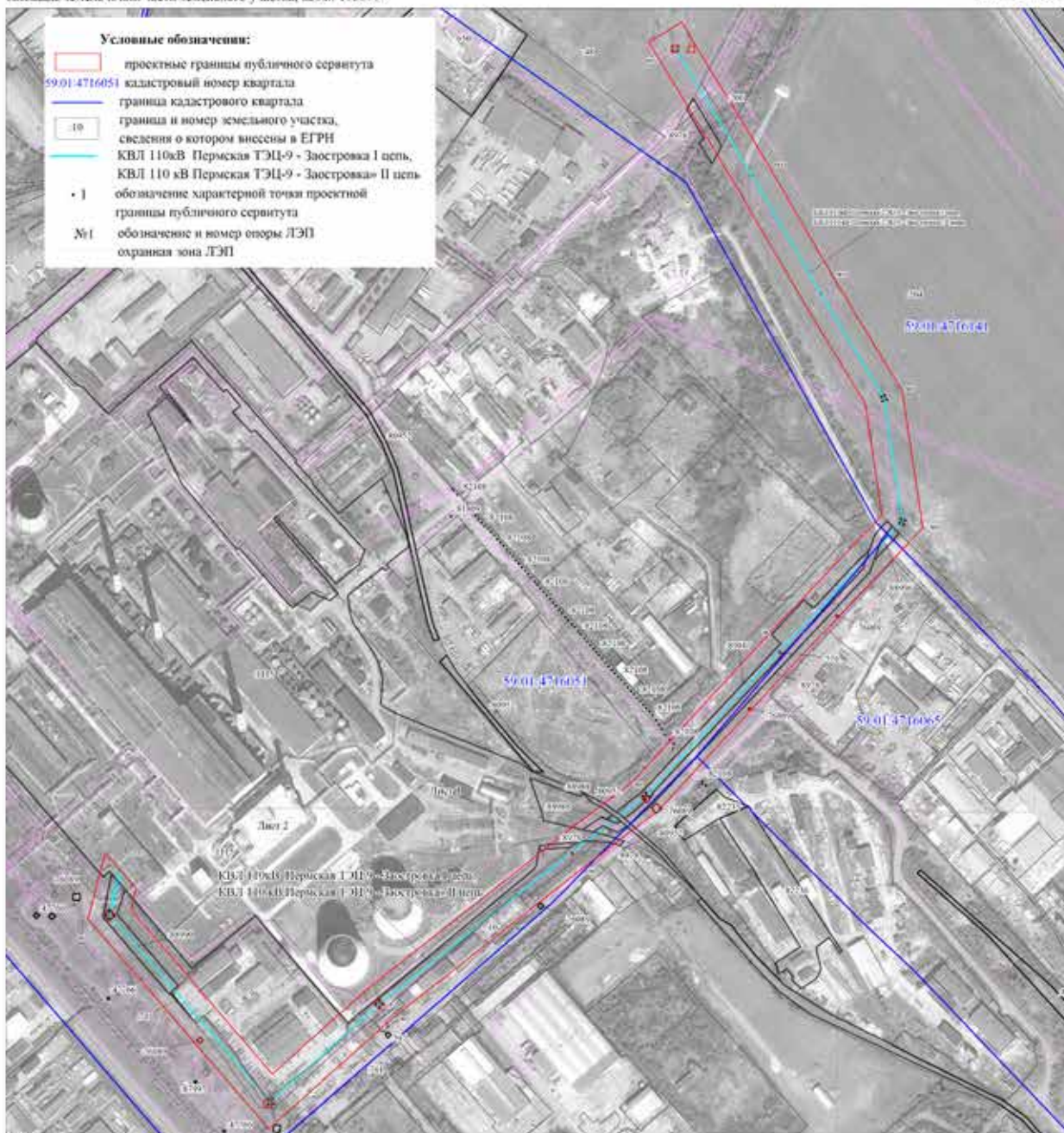
(подпись, расшифровка подписи)

МП (для юридических лиц и индивидуальных предпринимателей)

Схема расположения грани публичного сервитута

Объект: КВЛ 110кВ Перевская ТЭЦ-9 - Заостровка I цепь, КВЛ 110 кВ Перевская ТЭЦ-9 - Заостровка II цепь
 Местоположение: Пермский край, г. Пермь
 Площадь земель и/или части земельного участка, кв.м.: 105878

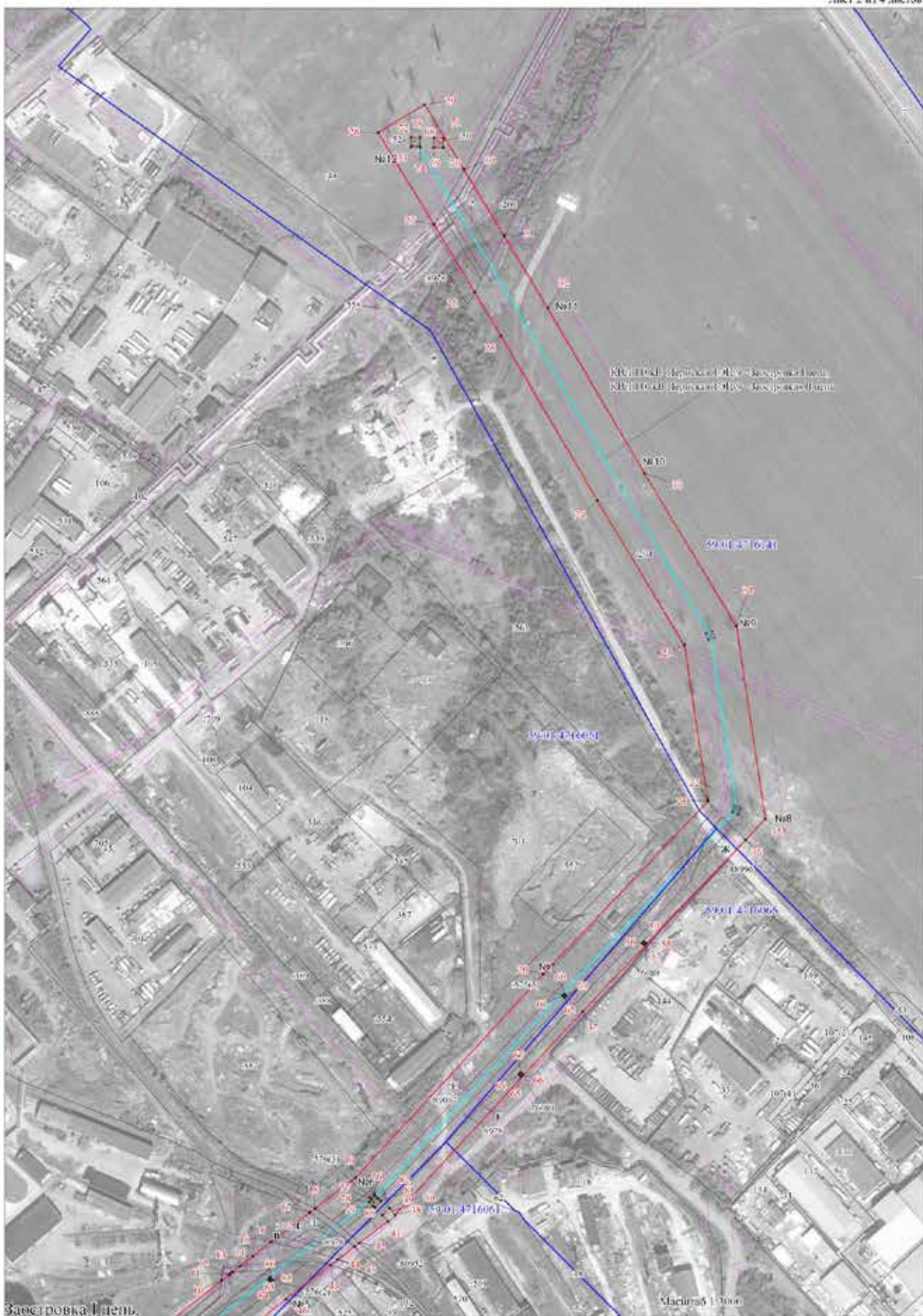
Лист из 4 листов

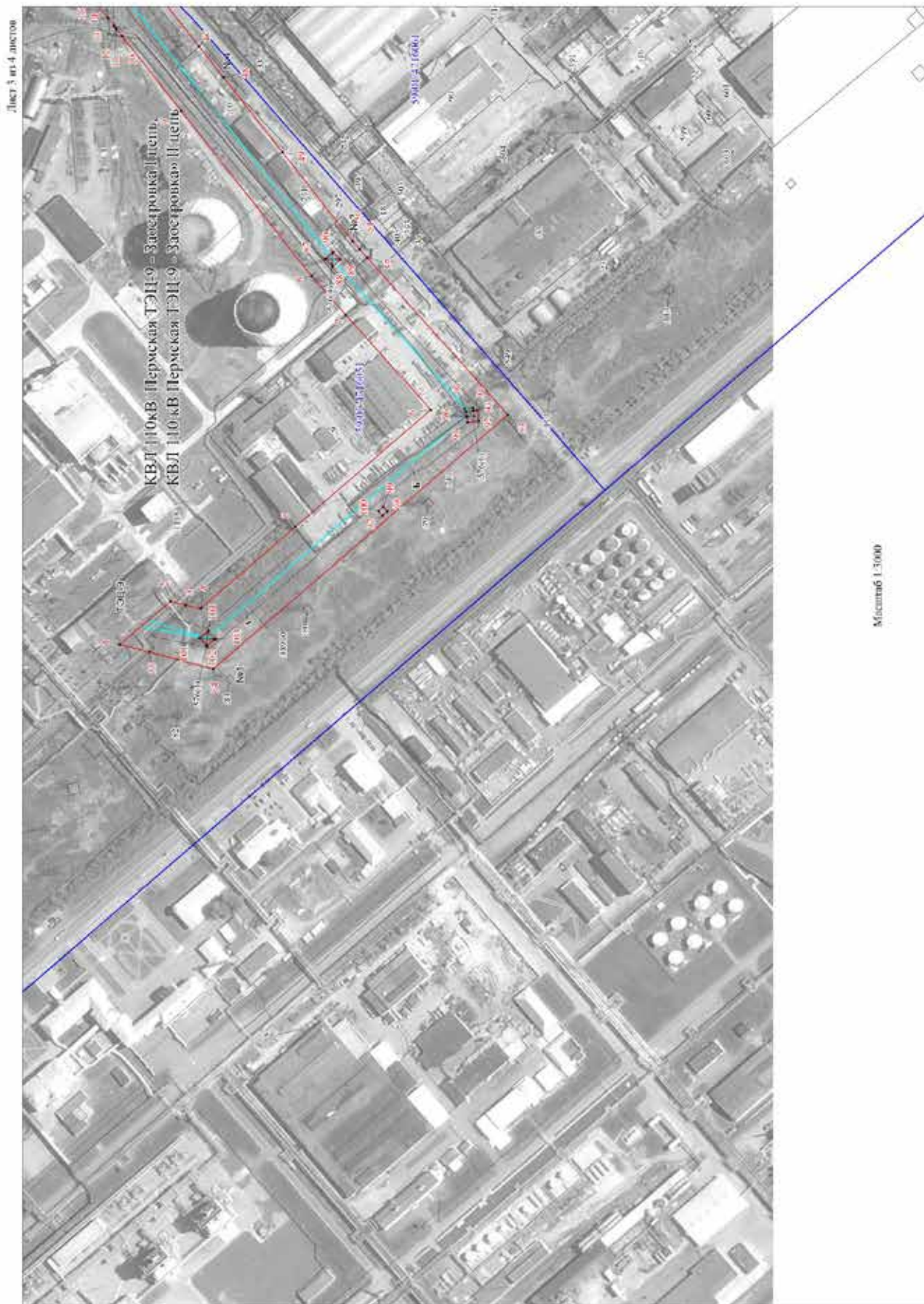


- Условные обозначения:**
- проектные границы публичного сервитута
 - кадастровый номер квартала
 - граница кадастрового квартала
 - граница и номер земельного участка, сведения о котором внесены в ЕГРН
 - КВЛ 110кВ Перевская ТЭЦ-9 - Заостровка I цепь, КВЛ 110 кВ Перевская ТЭЦ-9 - Заостровка II цепь
 - обозначение характерной точки проектной границы публичного сервитута
 - обозначение и номер опоры ЛЭП
 - охранная зона ЛЭП

Описание границы	С кадастровым номером земельного участка	Площадь, кв.м.
от точки 2 до точки 5, от точки 10 до точки 11, от точки 12 до точки 13, от точки 18 до точки 17, от точки 18 до точки 22, от точки 30 до точки 31, от точки 36 до точки 38, от точки 45 до точки 42, от точки 43 до точки 44, от точки 45 до точки 47, от точки 48 до точки 51, от точки 52 до точки 59	земли города Перми	33296
от точки 27 до точки 30	59:01:47:18:141:48	2837
от точки 32 до точки 35, от точки 31 до точки 36	59:01:47:18:141:204	21569
от точки 17 до точки 18, от точки 42 до точки 43	59:01:0000000:80952	261
от точки 11 до точки 12, от точки 13 до точки 14, от точки 15 до точки 16, от точки 20 до точки 21	59:01:0000000:81019	1417
от точки 55 до точки 1, от точки 1 до точки 3, от точки 4 до точки 15, от точки 14 до точки 16, от точки 44 до точки 45	59:01:0000000:11153	2471
от точки 47 до точки 49	59:01:47:60:51:10	2004
от точки 51 до точки 52	59:01:47:18:141:207	334
от точки 9 до точки 7	59:01:47:18:051:9	6942
от точки 60 до точки 60, от точки 76 до точки 76, от точки 83 до точки 83, от точки 87 до точки 87, от точки 91 до точки 91, от точки 101 до точки 101	59:01:47:18:051:578	-
от точки 86 до точки 88	59:01:47:18:141:20	-
от точки 72 до точки 72	59:01:47:18:141:32	-
от точки 38 до точки 41, от точки 56 до точки 56, от точки 64 до точки 64, от точки 87 до точки 87	59:01:0000000:76086	-
а	59:01:0000000:88890	2740
б	59:01:47:18:051:114	7191
в	59:01:47:18:051:115	165
г	59:01:0000000:81078	5249
д	59:01:0000000:88888	82
е	59:01:0000000:89017	6798
ж	59:01:0000000:88996	420
з	59:01:47:18:141:209	709
Итого		105878

Лист 2 из 4 листов





Лист 4 из 4 листов

Каталог координат (Система координат МСК-59, зона 2)					Каталог координат (Система координат МСК-59, зона 2)				
Обозначение характерных точек границ	Координаты, м		Метод определения координат характерной точки	Мт, м	Обозначение характерных точек	Координаты, м		Метод определения координат характерной точки	Мт, м
	Х	У				Х	У		
1	2	3	4	5	1	2	3	4	5
1	508101.03	2226069.40	Геодезический	0,1	72	509126.08	2226798.23	Геодезический	0,1
2	508054.81	2226108.31	Геодезический	0,1	73	509117.58	2226798.10	Геодезический	0,1
3	508041.01	2226105.03	Геодезический	0,1	74	509117.28	2226806.56	Геодезический	0,1
4	508027.12	2226101.72	Геодезический	0,1	75	509125.81	2226806.66	Геодезический	0,1
5	507940.85	2226175.30	Геодезический	0,1	72	509126.08	2226798.23	Геодезический	0,1
6	507817.24	2226280.71	Геодезический	0,1					
7	507893.69	2226367.15	Геодезический	0,1	76	508170.99	2226759.81	Геодезический	0,1
8	507924.97	2226402.51	Геодезический	0,1	77	508167.55	2226756.69	Геодезический	0,1
9	508042.47	2226553.42	Геодезический	0,1	78	508165.27	2226754.63	Геодезический	0,1
10	508095.59	2226621.65	Геодезический	0,1	79	508161.89	2226758.44	Геодезический	0,1
11	508100.65	2226628.15	Геодезический	0,1	80	508160.35	2226760.15	Геодезический	0,1
12	508100.99	2226628.58	Геодезический	0,1	81	508166.08	2226765.31	Геодезический	0,1
13	508102.74	2226630.83	Геодезический	0,1	82	508168.28	2226762.85	Геодезический	0,1
14	508108.25	2226637.91	Геодезический	0,1	76	508170.99	2226759.81	Геодезический	0,1
15	508117.12	2226649.30	Геодезический	0,1					
16	508129.72	2226666.04	Геодезический	0,1	83	508096.21	2226663.50	Геодезический	0,1
17	508156.20	2226701.20	Геодезический	0,1	84	508094.34	2226664.94	Геодезический	0,1
18	508159.94	2226706.17	Геодезический	0,1	85	508095.78	2226666.80	Геодезический	0,1
19	508187.46	2226742.72	Геодезический	0,1	86	508097.64	2226665.37	Геодезический	0,1
20	508369.82	2226913.07	Геодезический	0,1	83	508096.21	2226663.50	Геодезический	0,1
21	508525.68	2227062.90	Геодезический	0,1					
22	508527.01	2227062.71	Геодезический	0,1	87	507912.51	2226417.98	Геодезический	0,1
23	508666.48	2227042.52	Геодезический	0,1	88	507906.02	2226411.00	Геодезический	0,1
24	508796.98	2226964.98	Геодезический	0,1	89	507898.90	2226417.57	Геодезический	0,1
25	508946.56	2226878.80	Геодезический	0,1	90	507905.34	2226424.59	Геодезический	0,1
26	508986.27	2226855.09	Геодезический	0,1	87	507912.51	2226417.98	Геодезический	0,1
27	509047.24	2226818.69	Геодезический	0,1					
28	509130.70	2226768.86	Геодезический	0,1	91	507783.74	2226269.02	Геодезический	0,1
29	509155.82	2226810.92	Геодезический	0,1	92	507773.89	2226270.38	Геодезический	0,1
30	509096.86	2226846.13	Геодезический	0,1	93	507775.26	2226280.15	Геодезический	0,1
31	509036.85	2226881.96	Геодезический	0,1	94	507778.69	2226279.67	Геодезический	0,1
32	508971.35	2226921.07	Геодезический	0,1	95	507785.11	2226278.77	Геодезический	0,1
33	508821.73	2227007.27	Геодезический	0,1	96	507784.45	2226274.08	Геодезический	0,1
34	508683.14	2227089.62	Геодезический	0,1	91	507783.74	2226269.02	Геодезический	0,1
35	508508.99	2227114.83	Геодезический	0,1					
36	508490.35	2227096.91	Геодезический	0,1	97	507861.63	2226184.91	Геодезический	0,1
37	508336.11	2226948.63	Геодезический	0,1	98	507857.45	2226188.61	Геодезический	0,1
38	508153.69	2226778.22	Геодезический	0,1	99	507861.11	2226192.76	Геодезический	0,1
39	508159.52	2226773.24	Геодезический	0,1	100	507865.41	2226189.11	Геодезический	0,1
40	508153.80	2226766.52	Геодезический	0,1	97	507861.63	2226184.91	Геодезический	0,1
41	508147.86	2226771.59	Геодезический	0,1					
42	508128.45	2226745.81	Геодезический	0,1	101	508028.71	2226075.08	Геодезический	0,1
43	508125.10	2226741.36	Геодезический	0,1	102	508022.08	2226067.09	Геодезический	0,1
44	508113.53	2226726.00	Геодезический	0,1	103	508014.03	2226073.72	Геодезический	0,1
45	508108.56	2226719.39	Геодезический	0,1	104	508020.63	2226081.74	Геодезический	0,1
46	508078.21	2226679.09	Геодезический	0,1	101	508028.71	2226075.08	Геодезический	0,1
47	508025.85	2226611.83	Геодезический	0,1					
48	508003.81	2226583.52	Геодезический	0,1					
49	507950.68	2226515.28	Геодезический	0,1					
50	507887.25	2226433.82	Геодезический	0,1					
51	507881.30	2226427.09	Геодезический	0,1					
52	507874.50	2226419.40	Геодезический	0,1					
53	507747.48	2226275.80	Геодезический	0,1					
54	508016.12	2226046.71	Геодезический	0,1					
55	508074.39	2226062.28	Геодезический	0,1					
1	508101.03	2226069.40	Геодезический	0,1					
56	508397.67	2227002.65	Геодезический	0,1					
57	508396.06	2227004.37	Геодезический	0,1					
58	508397.76	2227005.98	Геодезический	0,1					
59	508399.38	2227004.27	Геодезический	0,1					
56	508397.67	2227002.65	Геодезический	0,1					
60	508352.16	2226932.32	Геодезический	0,1					
61	508350.45	2226930.72	Геодезический	0,1					
62	508348.84	2226932.44	Геодезический	0,1					
63	508350.56	2226934.04	Геодезический	0,1					
60	508352.16	2226932.32	Геодезический	0,1					
64	508279.88	2226890.70	Геодезический	0,1					
65	508278.26	2226892.40	Геодезический	0,1					
66	508279.96	2226894.02	Геодезический	0,1					
67	508281.58	2226892.32	Геодезический	0,1					
64	508279.88	2226890.70	Геодезический	0,1					
68	509125.48	2226818.98	Геодезический	0,1					
69	509116.92	2226818.79	Геодезический	0,1					
70	509116.74	2226827.33	Геодезический	0,1					
71	509125.26	2226827.55	Геодезический	0,1					
68	509125.48	2226818.98	Геодезический	0,1					

Схема расположения границ публичного сервитута

Объект: Газопровод низкого давления до границ земельного участка по адресу: Пермский край, г. Пермь, Орджоникидзевский район, улица Белорусская, 8

Местоположение: Пермский край, г.о. Пермский, г. Пермь, Орджоникидзевский район, улица Белорусская

Площадь земель или части земельного участка: 51м² (в т.ч. 59:01:3812839:4= 5,89м², земли общего пользования = 44,69 м²)

Категория земель: земли населенных пунктов;

Вид разрешенного использования: -

Каталог координат, м

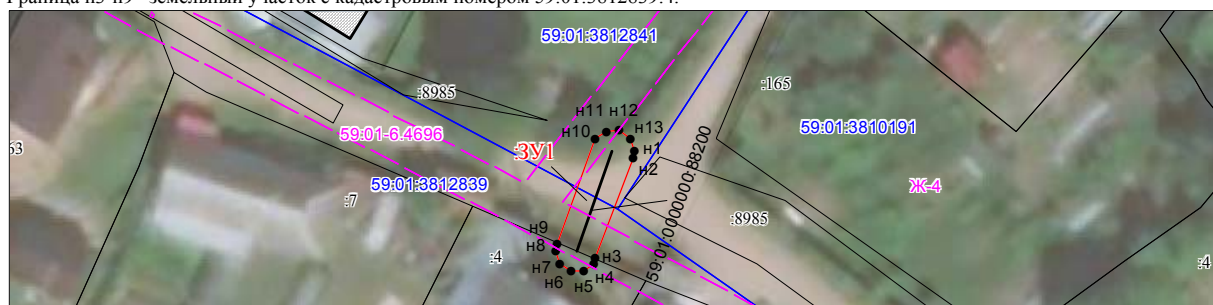
Система координат: МСК-59, зона 2

Метод определения координат - Геодезический

№ точки границы	X	Y	Средняя квадратическая погрешность положения характерной точки (Мп), м
н1	525927.34	2239252.91	0.10
н2	525926.63	2239252.78	0.10
н3	525917.38	2239249.21	0.10
н4	525916.96	2239249.05	0.10
н5	525916.24	2239248.05	0.10
н6	525916.24	2239246.81	0.10
н7	525916.96	2239245.81	0.10
н8	525918.14	2239245.43	0.10
н9	525918.85	2239245.56	0.10
н10	525928.52	2239249.29	0.10
н11	525929.24	2239250.29	0.10
н12	525929.24	2239251.53	0.10
н13	525928.52	2239252.53	0.10
н1	525927.34	2239252.91	0.10

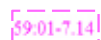
Граница н9-н3 – земли общего пользования;

Граница н3-н9 – земельный участок с кадастровым номером 59:01:3812839:4.



Масштаб 1:500

Условные обозначения:



Зоны с особыми условиями использования территории, сведения о которых внесены в ЕГРН



Границы и номер объектов капитального строительства, сведения о которых внесены в ЕГРН



Обозначение характерной точки проектной границы публичного сервитута



Границы и номер земельных участков, сведения о которых внесены в ЕГРН

59:01:4011806

Граница кадастрового квартала

Номер кадастрового квартала



Проектные границы публичного сервитута

Заявитель:

А.К. Порубов

(подпись, расшифровка подписи)

МП (для юридических лиц и индивидуальных предпринимателей)

Схема расположения границ публичного сервитута

Объект: Газопровод низкого давления до фасада дома по адресу: Пермский край, г. Пермь, Орджоникидзевский район, улица Пришвина, 53

Местоположение: Пермский край, г.о. Пермский, г. Пермь, улица Пришвина

Площадь земель или части земельного участка: 83м² (в т.ч. 59:01:3510053:2=35,77м², 59:01:0000000:781=18,88м², земли общего пользования = 27,97 м²)

Категория земель: земли населенных пунктов;

Вид разрешенного использования: -

Каталог координат, м

Система координат: МСК-59, зона 2

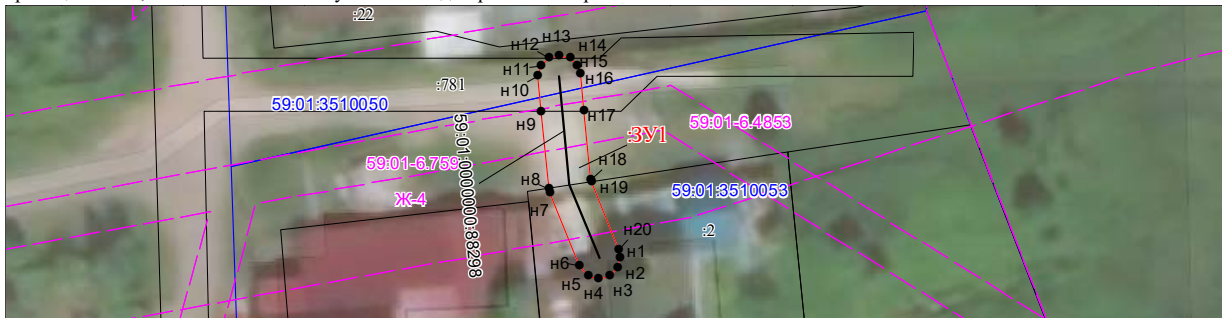
Метод определения координат - Геодезический

№ точки границы	X	Y	Средняя квадратическая погрешность положения характерной точки (Мт), м
н1	531766.50	2244403.91	0.10
н2	531765.50	2244403.64	0.10
н3	531764.77	2244402.91	0.10
н4	531764.50	2244401.91	0.10
н5	531764.77	2244400.91	0.10
н6	531765.73	2244400.07	0.10
н7	531772.63	2244397.18	0.10
н8	531773.07	2244397.13	0.10
н9	531780.33	2244396.29	0.10
н10	531783.66	2244395.91	0.10
н11	531784.66	2244396.18	0.10
н12	531785.39	2244396.91	0.10
н13	531785.66	2244397.91	0.10
н14	531785.39	2244398.91	0.10
н15	531784.66	2244399.64	0.10
н16	531783.88	2244399.90	0.10
н17	531780.36	2244400.28	0.10
н18	531773.90	2244400.98	0.10
н19	531773.68	2244401.07	0.10
н20	531767.27	2244403.75	0.10
н1	531766.50	2244403.91	0.10

Граница н8-н9, н12-н14, н17-н19 – земли общего пользования;








Граница н19-н8– земельный участок с кадастровым номером 59:01:3510053:2;

Граница н9-н12, н14-н17– земельный участок с кадастровым номером 59:01:0000000:781.



Масштаб 1:500

Условные обозначения:

-  Зоны с особыми условиями использования территории, сведения о которых внесены в ЕГРН
-  Границы и номер объектов капитального строительства, сведения о которых внесены в ЕГРН
-  Обозначение характерной точки проектной границы публичного сервитута
-  Границы и номер земельных участков, сведения о которых внесены в ЕГРН
-  Граница кадастрового квартала
-  Номер кадастрового квартала
-  Проектные границы публичного сервитута

Заявитель:

Порубов

А.К. Порубов

(подпись, расшифровка подписи)
МП (для юридических лиц и индивидуальных предпринимателей)

Схема расположения границ публичного сервитута

Объект: Газопровод низкого давления до границ земельного участка по адресу: Пермский край, г. Пермь, Орджоникидзевский район, улица Прохладная, 60

Местоположение: Пермский край, г.о. Пермский, г. Пермь, улица Прохладная

Площадь земель или части земельного участка: 44м² (в т.ч. 59:01:3512018:12= 5,98м², 59:01:0000000:937=14,51м², земли общего пользования = 23,88 м²)

Категория земель: земли населенных пунктов;

Вид разрешенного использования: -

Каталог координат, м

Система координат: МСК-59, зона 2

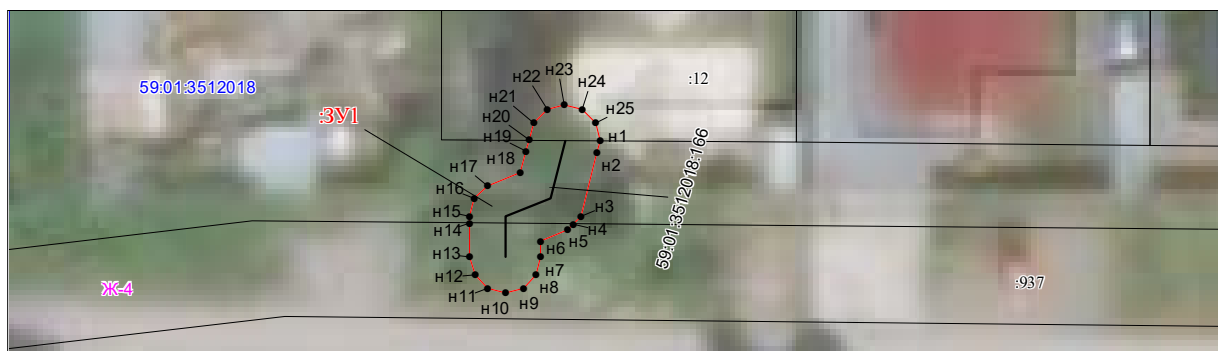
Метод определения координат - Геодезический

№ точки границы	X	Y	Средняя квадратическая погрешность положения характерной точки (M _t), м
н1	532391.26	2243453.77	0.10
н2	532390.62	2243453.60	0.10
н3	532387.02	2243452.66	0.10
н4	532386.59	2243452.23	0.10
н5	532386.29	2243451.93	0.10
н6	532385.65	2243450.38	0.10
н7	532384.73	2243450.38	0.10
н8	532383.74	2243450.11	0.10
н9	532383.01	2243449.38	0.10
н10	532382.74	2243448.38	0.10
н11	532383.01	2243447.38	0.10
н12	532383.74	2243446.65	0.10
н13	532384.74	2243446.38	0.10
н14	532386.65	2243446.39	0.10
н15	532387.01	2243446.39	0.10
н16	532388.00	2243446.66	0.10
н17	532388.73	2243447.39	0.10
н18	532389.50	2243449.25	0.10
н19	532390.65	2243449.58	0.10
н20	532391.28	2243449.76	0.10
н21	532392.26	2243450.04	0.10
н22	532392.99	2243450.77	0.10
н23	532393.26	2243451.77	0.10
н24	532392.99	2243452.77	0.10
н25	532392.26	2243453.50	0.10
н1	532391.26	2243453.77	0.10

Граница н1-н2, н19-н20 – земли общего пользования;

Граница н20-н1 – земельный участок с кадастровым номером 59:01:3512018:12;

Граница н4-н14 – земельный участок с кадастровым номером 59:01:0000000:937.



Масштаб 1:300

Условные обозначения:

- | | |
|---------------|--|
| | Зоны с особыми условиями использования территории, сведения о которых внесены в ЕГРН |
| | Границы и номер объектов капитального строительства, сведения о которых внесены в ЕГРН |
| | Обозначение характерной точки проектной границы публичного сервитута |
| | Границы и номер земельных участков, сведения о которых внесены в ЕГРН |
| | Граница кадастрового квартала |
| 59:01:4011806 | Номер кадастрового квартала |
| | Проектные границы публичного сервитута |

Заявитель:

Порубов

А.К. Порубов

(подпись, расшифровка подписи)
МП (для юридических лиц и индивидуальных предпринимателей)

Схема расположения границ публичного сервитута

Объект: Газопровод низкого давления до границ земельного участка по адресу: Пермский край, город Пермь, Орджоникидзевский район, улица Яблоневая, 10

Местоположение: Российская Федерация, Пермский край, г.о. Пермский, г. Пермь, улица Яблоневая

Площадь земель или части земельного участка: 75м² (в т.ч. 59:01:3512012:9= 4,76м², 59:01:3512012:10=1,21м², 59:01:0000000:937=14,21м², земли общего пользования = 54,46 м²)

Категория земель: земли населенных пунктов;

Вид разрешенного использования: -

Каталог координат, м

Система координат: МСК-59, зона 2

Метод определения координат - Геодезический

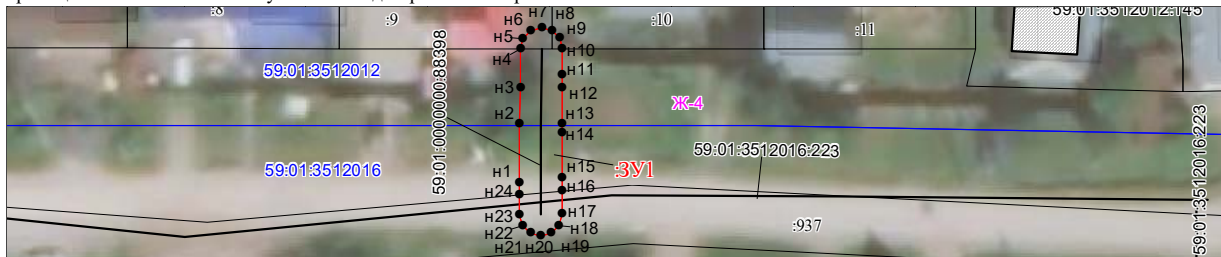
№ точки границы	X	Y	Средняя квадратическая погрешность положения характерной точки (Мп), м
н1	532585.43	2243947.09	0.10
н2	532590.92	2243947.14	0.10
н3	532594.35	2243947.17	0.10
н4	532598.08	2243947.21	0.10
н5	532599.06	2243947.48	0.10
н6	532599.79	2243948.21	0.10
н7	532600.06	2243949.21	0.10
н8	532599.79	2243950.21	0.10
н9	532599.06	2243950.94	0.10
н10	532598.06	2243951.21	0.10
н11	532595.57	2243951.19	0.10
н12	532594.35	2243951.18	0.10
н13	532590.94	2243951.14	0.10
н14	532590.10	2243951.13	0.10
н15	532585.79	2243951.09	0.10
н16	532584.61	2243951.08	0.10
н17	532582.38	2243951.06	0.10
н18	532581.40	2243950.79	0.10
н19	532580.67	2243950.06	0.10
н20	532580.40	2243949.06	0.10
н21	532580.67	2243948.06	0.10
н22	532581.40	2243947.33	0.10
н23	532582.40	2243947.06	0.10
н24	532584.29	2243947.08	0.10
н1	532585.43	2243947.09	0.10

Граница н10-н12, н13-н16, н24-н2, н3-н4 – земли общего пользования;

Граница н4-н8 – земельный участок с кадастровым номером 59:01:3512012:9;








Граница н8-н10 – земельный участок с кадастровым номером 59:01:3512012:10;

Граница н16-н24 – земельный участок с кадастровым номером 59:01:0000000:937.



Масштаб 1:500

Условные обозначения:

-  Зоны с особыми условиями использования территории, сведения о которых внесены в ЕГРН
-  Границы и номер объектов капитального строительства, сведения о которых внесены в ЕГРН
-  Обозначение характерной точки проектной границы публичного сервитута
-  Границы и номер земельных участков, сведения о которых внесены в ЕГРН
-  Граница кадастрового квартала
-  Номер кадастрового квартала
-  Проектные границы публичного сервитута

Заявитель:

Порубов

А.К. Порубов

(подпись, расшифровка подписи)
МП (для юридических лиц и индивидуальных предпринимателей)

Схема расположения границ публичного сервитута

Объект: Газопровод низкого давления до границ земельного участка по адресу: Пермский край, город Пермь, Орджоникидзевский район, улица Пришвина, 32

Местоположение: Российская Федерация, Пермский край, г.о. Пермский, г. Пермь, улица Пришвина

Площадь земель или части земельного участка: 25м² (в т.ч. 59:01:3510049:6= 5,90м², 59:01:0000000:781=15,00м², земли общего пользования = 3,65 м²)

Категория земель: земли населенных пунктов;

Вид разрешенного использования: -

Каталог координат, м

Система координат: МСК-59, зона 2

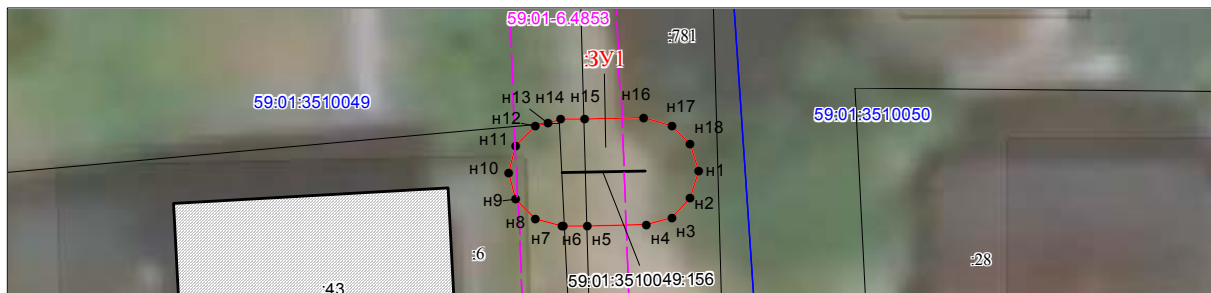
Метод определения координат - Геодезический

№ точки границы	X	Y	Средняя квадратическая погрешность положения характерной точки (M _t), м
н1	531963.75	2244355.06	0.10
н2	531962.75	2244354.79	0.10
н3	531962.02	2244354.06	0.10
н4	531961.75	2244353.09	0.10
н5	531961.72	2244350.89	0.10
н6	531961.71	2244350.00	0.10
н7	531961.71	2244349.95	0.10
н8	531961.98	2244348.92	0.10
н9	531962.71	2244348.19	0.10
н10	531963.71	2244347.92	0.10
н11	531964.71	2244348.19	0.10
н12	531965.44	2244348.92	0.10
н13	531965.56	2244349.37	0.10
н14	531965.71	2244349.89	0.10
н15	531965.72	2244350.76	0.10
н16	531965.75	2244353.03	0.10
н17	531965.48	2244354.06	0.10
н18	531964.75	2244354.79	0.10
н1	531963.75	2244355.06	0.10

Граница н13-н15, н5-н6 – земли общего пользования;








Граница н15-н5– земельный участок с кадастровым номером 59:01:0000000:781;

Граница н6-н13– земельный участок с кадастровым номером 59:01:3510049:6.



Масштаб 1:200

Условные обозначения:

-  Зоны с особыми условиями использования территории, сведения о которых внесены в ЕГРН
-  Границы и номер объектов капитального строительства, сведения о которых внесены в ЕГРН
-  Обозначение характерной точки проектной границы публичного сервитута
-  Границы и номер земельных участков, сведения о которых внесены в ЕГРН
-  Граница кадастрового квартала
-  59:01:4011806 Номер кадастрового квартала
-  3У1 Проектные границы публичного сервитута

Заявитель:

А.К. Порубов

(подпись, расшифровка подписи)
МП (для юридических лиц и индивидуальных предпринимателей)

ОПИСАНИЕ МЕСТОПОЛОЖЕНИЯ ГРАНИЦ

публичный сервитут на часть земельного участка с кадастровым номером 59:01:0000000:90255

(наименование объекта, местоположение границ которого описано (далее - объект))

Раздел 1

Сведения об объекте		
№ п/п	Характеристики объекта	Описание характеристик
1	2	3
1	Местоположение объекта	Пермский край, г. Пермь, ул. Емельяна Ярославского
2	Площадь объекта +/- величина погрешности определения площади (Р+/- Дельта Р)	435 кв.м ± 16 кв.м
3	Иные характеристики объекта	публичный сервитут, цель - подключение к системе теплоснабжения объекта, расположенного по адресу: г. Пермь, ул. Емельяна Ярославского, 60, срок - 49 лет.

Раздел 2

Сведения о местоположении границ объекта										
1. Система координат МСК-59, зона 2										
2. Сведения о характеристных точках границ объекта										
Обозначение характеристных точек границ	Координаты, м		Y	X	Метод определения координат характеристной точки	Средняя квадратическая погрешность положения характеристной точки (M _п), м	Описание обозначения точки на местности (при наличии)			
	2	3								
1	2	3	4	5	6					
1	513321.94	2235119.16	—	0.10	Метод спутниковых геодезических измерений (определений)	0.10	закрепление отсутствует			
2	513317.85	2235122.51	—	0.10	Метод спутниковых геодезических измерений (определений)	0.10	закрепление отсутствует			
3	513312.63	2235119.93	—	0.10	Метод спутниковых геодезических измерений (определений)	0.10	закрепление отсутствует			
4	513311.54	2235116.60	—	0.10	Метод спутниковых геодезических измерений (определений)	0.10	закрепление отсутствует			
1	513321.94	2235119.16	—	0.10	Метод спутниковых геодезических измерений (определений)	0.10	закрепление отсутствует			
2	513309.64	2230689.48	—	0.10	Метод спутниковых геодезических измерений (определений)	0.10	закрепление отсутствует			
5	513308.16	2230690.82	—	0.10	Метод спутниковых геодезических измерений (определений)	0.10	закрепление отсутствует			
6	513307.19	2230689.75	—	0.10	Метод спутниковых геодезических измерений (определений)	0.10	закрепление отсутствует			
7	513235.46	2230753.52	—	0.10	Метод спутниковых геодезических измерений (определений)	0.10	закрепление отсутствует			
8	513225.77	2230742.17	—	0.10	Метод спутниковых геодезических измерений (определений)	0.10	закрепление отсутствует			
9	513218.65	2230747.85	—	0.10	Метод спутниковых геодезических измерений (определений)	0.10	закрепление отсутствует			
10	513218.65	2230747.85	—	0.10	Метод спутниковых геодезических измерений (определений)	0.10	закрепление отсутствует			
11	513218.65	2230747.85	—	0.10	Метод спутниковых геодезических измерений (определений)	0.10	закрепление отсутствует			
12	513215.33	2230751.05	—	0.10	Метод спутниковых геодезических измерений (определений)	0.10	закрепление отсутствует			

13	513219.35	2230755.46	—	0.10	Метод спутниковых геодезических измерений (определений)	0.10	закрепление отсутствует			
14	513197.36	2230775.83	—	0.10	Метод спутниковых геодезических измерений (определений)	0.10	закрепление отсутствует			
15	513198.03	2230776.57	—	0.10	Метод спутниковых геодезических измерений (определений)	0.10	закрепление отсутствует			
16	513195.13	2230779.22	—	0.10	Метод спутниковых геодезических измерений (определений)	0.10	закрепление отсутствует			
17	513194.46	2230778.55	—	0.10	Метод спутниковых геодезических измерений (определений)	0.10	закрепление отсутствует			
18	513176.83	2230794.78	—	0.10	Метод спутниковых геодезических измерений (определений)	0.10	закрепление отсутствует			
19	513170.13	2230787.63	—	0.10	Метод спутниковых геодезических измерений (определений)	0.10	закрепление отсутствует			
20	513171.62	2230786.30	—	0.10	Метод спутниковых геодезических измерений (определений)	0.10	закрепление отсутствует			
21	513176.93	2230791.97	—	0.10	Метод спутниковых геодезических измерений (определений)	0.10	закрепление отсутствует			
22	513216.53	2230755.34	—	0.10	Метод спутниковых геодезических измерений (определений)	0.10	закрепление отсутствует			
23	513212.54	2230750.96	—	0.10	Метод спутниковых геодезических измерений (определений)	0.10	закрепление отсутствует			
24	513218.41	2230745.30	—	0.10	Метод спутниковых геодезических измерений (определений)	0.10	закрепление отсутствует			
25	513218.98	2230745.68	—	0.10	Метод спутниковых геодезических измерений (определений)	0.10	закрепление отсутствует			
26	513225.95	2230739.29	—	0.10	Метод спутниковых геодезических измерений (определений)	0.10	закрепление отсутствует			
27	513235.66	2230750.67	—	0.10	Метод спутниковых геодезических измерений (определений)	0.10	закрепление отсутствует			
28	513307.35	2230686.93	—	0.10	Метод спутниковых геодезических измерений (определений)	0.10	закрепление отсутствует			
5	513309.64	2230689.48	—	0.10	Метод спутниковых геодезических измерений (определений)	0.10	закрепление отсутствует			

Обозначение характерных точек части границы		Координаты, м		Метод определения координат характерной точки	Средняя квадратическая погрешность положения характерной точки (M), м	Описание обозначения точки на местности (при наличии)
		X	Y			
1	2	3	4	5	6	
-	-	-	-	-	-	

Текстовое описание местоположения границ объекта

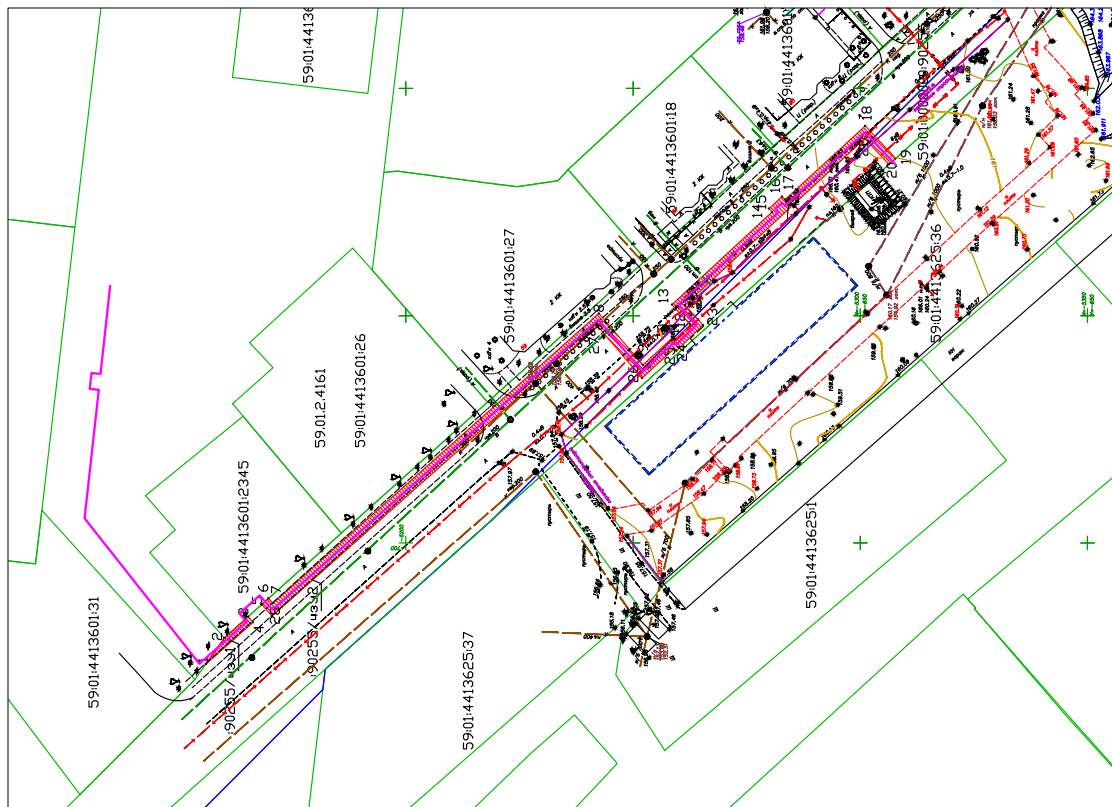
1	Прохождение границы		3
	от точки	до точки	
1	2	-	-
1	-	-	-
1	2	-	-
2	3	-	-
3	4	-	-
4	1	-	-
2	-	-	-
5	6	-	-
6	7	-	-
7	8	-	-
8	9	-	-
9	10	-	-
10	11	-	-
11	12	-	-
12	13	-	-
13	14	-	-
14	15	-	-
15	16	-	-
16	17	-	-
17	18	-	-
18	19	-	-
19	20	-	-
20	21	-	-
21	22	-	-
22	23	-	-
23	24	-	-
24	25	-	-
25	26	-	-
26	27	-	-
27	28	-	-
28	5	-	-

СХЕМА РАСПОЛОЖЕНИЯ ГРАНИЦ ПУБЛИЧНОГО СЕРВИТУТА

Адрес земельного участка: Пермский край, Пермский городской округ, г. Пермь, Свердловский район.
 Площадь необходимая для строительства земельного участка - 435 кв.м.
 Землепользователь земельного участка 59:01:0000000:90255 - МКУ "Пермблагоустройство"
 Вид права: постоянное (бессрочное) пользование
 Категория земель: земли населенных пунктов
 Разрешенное использование земельного участка: -
 Цель использования земельного участка: "Подключение к системе теплоснабжения объекта, расположенного по адресу: г. Пермь, ул. Емельяна Ярославского, 60 (МКД)".

Каталог координат в МСК-59

№ точки	:90255/чзл1	
	X	Y
1	513321,94	2230676,36
2	513317,85	2230682,12
3	513312,63	2230686,81
4	513311,54	2230685,35
№ точки	:90255/чзл2	
	X	Y
5	513309,64	2230689,48
6	513308,16	2230690,82
7	513307,19	2230689,75
8	513295,46	2230793,92
9	513285,77	2230742,17
10	513219,20	2230748,20
11	513218,65	2230747,85
12	513215,33	2230751,05
13	513219,35	2230795,46
14	513197,36	2230775,83
15	513198,03	2230776,57
16	513195,13	2230779,22
17	513194,46	2230778,55
18	513176,83	2230794,78
19	513170,13	2230787,63
20	513171,62	2230786,30
21	513176,93	2230791,97
22	513216,53	2230755,34
23	513212,54	2230750,96
24	513218,41	2230745,30
25	513218,98	2230745,68
26	513225,95	2230739,29
27	513235,66	2230750,67
28	513307,35	2230686,93



- Условные обозначения:**
- граница земельного участка по сведениям ГКН
 - кадастровый номер земельного участка 59:01:4413601
 - номер кадастрового квартала
 - граница кадастрового квартала
 - - поворотная точка границы участка
 - граница сервитута
 - проектное местоположение инженерного сооружения

Масштаб 1:500

ОПИСАНИЕ МЕСТОПОЛОЖЕНИЯ ГРАНИЦ

публичный сервитут на часть земельного участка с кадастровым номером 59:01:0000000:85135
(наименование объекта, местоположение границ которого описано (далее - объект))

Раздел 1

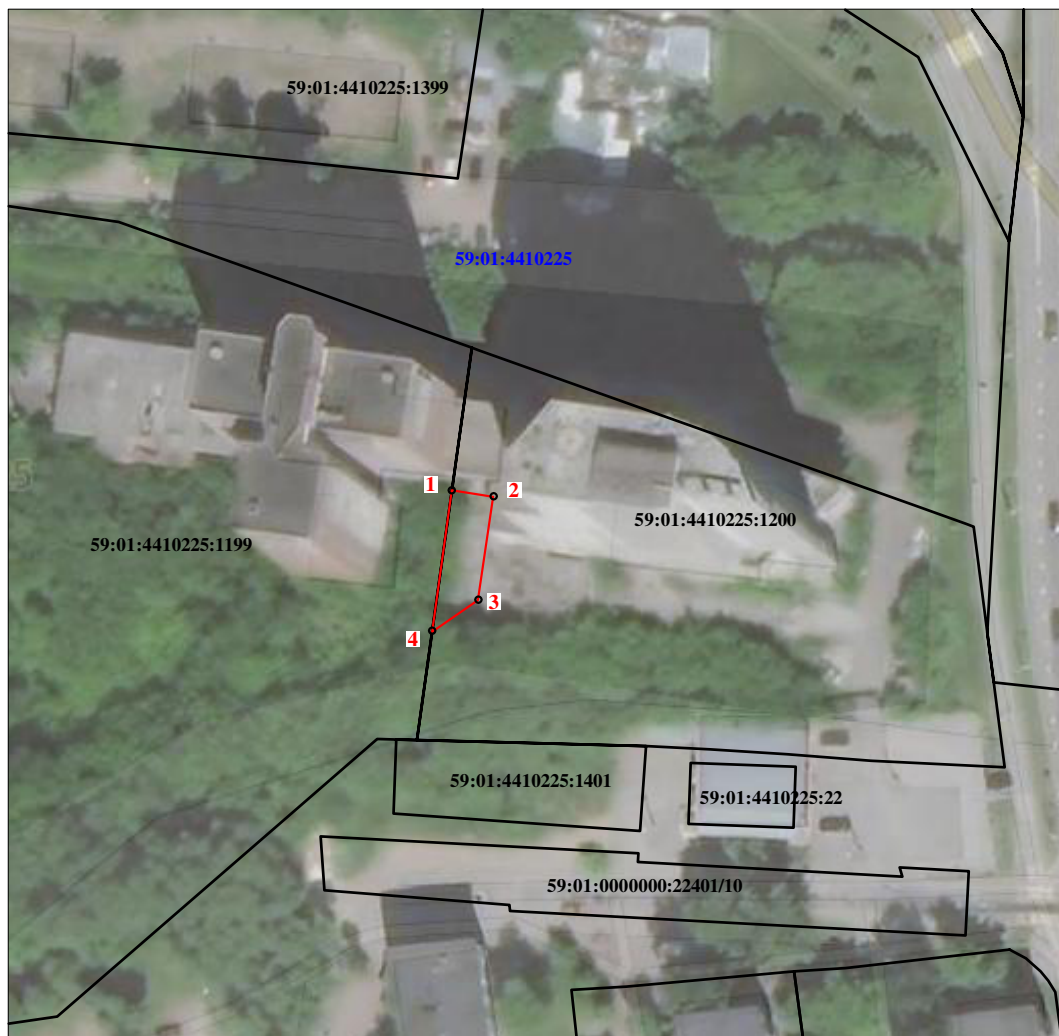
Сведения об объекте		
№ п/п	Характеристики объекта	Описание характеристик
1	2	3
1	Местоположение объекта	Пермский край, г. Пермь, ул. Ким
2	Площадь объекта +/- величина погрешности определения площади (Р+/- Дельта Р)	17 кв.м ± 1 кв.м
3	Иные характеристики объекта	публичный сервитут, цель - подключение к системе теплоснабжения многоквартирного жилого дома со встроенно-пристроенными помещениями общественного назначения и подземной автостоянкой по адресу: г. Пермь, Мотовилихинский район, ул. Ким, 61, срок - 49 лет.

Раздел 2

Сведения о местоположении границ объекта						
1. Система координат МСК-59, зона 2						
2. Сведения о характерных точках границ объекта						
Обозначение характерных точек границ	Координаты, м		Y	Метод определения координат характерной точки	Средняя квадратическая погрешность положения характерной точки (М), м	Описание обозначения точки на местности (при наличии)
	X	Y				
1	2	3	4	5	6	
1	519207.86	2235119.16	Метод спутниковых геодезических измерений (определений)	0,10	закрепление отсутствует	
2	519205.40	2235122.51	Метод спутниковых геодезических измерений (определений)	0,10	закрепление отсутствует	
3	519202.33	2235119.93	Метод спутниковых геодезических измерений (определений)	0,10	закрепление отсутствует	
4	519204.77	2235116.60	Метод спутниковых геодезических измерений (определений)	0,10	закрепление отсутствует	
1	519207.86	2235119.16	Метод спутниковых геодезических измерений (определений)	0,10	закрепление отсутствует	
3. Сведения о характерных точках части (частей) границы объекта						
Обозначение характерных точек части границы	Координаты, м		Y	Метод определения координат характерной точки	Средняя квадратическая погрешность положения характерной точки (М), м	Описание обозначения точки на местности (при наличии)
	X	Y				
1	2	3	4	5	6	
-	-	-	-	-	-	-

Текстовое описание местоположения границ объекта

Прохождение границы		Описание прохождения границы
от точки	до точки	
1	2	3
2	3	-
3	4	-
4	1	-

Графическое описание местоположения границ публичного сервитута**Схема расположения границ публичного сервитута**

Масштаб 1:1000

Условные обозначения:

- Проектная граница публичного сервитута
- 1 o Обозначение характерной точки
- Граница земельного участка, сведения о котором содержатся в ЕГРН
- Граница кадастрового квартала
- 59:01:0000000:88070 Кадастровый номер земельного участка
- 59:01:4410872 Номер кадастрового квартала

Описание границ публичного сервитута					
Местоположение публичного сервитута: Пермский край, Пермский городской округ, город Пермь					
Система координат МСК59 (Зона 2)					
Сведения о характерных точках границ объекта					
Обозначение характерных точек границ	Координаты, м		Метод определения координат характерной точки	Средняя квадратическая погрешность положения характерной точки (M _t), м	Описание обозначения точки на местности (при наличии)
	X	Y			
1	2	3	4	5	6
1	516866.06	2229747.08	Метод спутниковых геодезических измерений (определений)	0.10	Закрепление отсутствует
2	516865.09	2229753.55	Метод спутниковых геодезических измерений (определений)	0.10	Закрепление отсутствует
3	516849.02	2229751.18	Метод спутниковых геодезических измерений (определений)	0.10	Закрепление отсутствует
4	516844.11	2229744.01	Метод спутниковых геодезических измерений (определений)	0.10	Закрепление отсутствует
1	516866.06	2229747.08	Метод спутниковых геодезических измерений (определений)	0.10	Закрепление отсутствует

Схема расположения границ публичного сервитута

Объект: "Строительство КЛ 0,4 кВ от РУ 0,4 кВ ТП-6018; Реконструкция РУ 0,4 кВ ТП-6018 (установка оборудования учета э/э) для электроснабжения многоэтажной жилой застройки по адресу: Пермский край, г. Пермь, Свердловский район, ул. Клары Цеткин, 35 (кад. номер зем. участка 59:01:4410944:8)"

Местоположение: Пермский край, г. Пермь, Свердловский район, ул. Клары Цеткин, 25а (59:01:4410944:18)

Площадь земель или части земельного участка, кв.м. : 71



Условные обозначения:

- граница публичного сервитута
- граница земельного участка, сведения которого внесены в ЕГРН
- - - - - проектное местоположение инженерного сооружения
- 59:01:4410944 обозначение кадастрового квартала
- 1 обозначение характерной точки границы публичного сервитута

Масштаб 1:300

№№ точек	X	Y
1	515695.49	2231729.75
2	515697.79	2231735.58
3	515692.48	2231742.44
4	515687.53	2231738.77
5	515690.88	2231734.44
6	515689.90	2231731.95
1	515695.49	2231729.75

Система координат МСК-59, зона 2
 Метод определения координат: Метод спутниковых геодезических измерений (определений)
 средняя квадратическая погрешность положения характерных точек (Мп)- 0.10 м

Схема расположения границ публичного сервитута

Объект: Газопровод низкого давления до границ земельного участка по адресу: Пермский край, г. Пермь, Орджоникидзевский район, улица Амбарная, 1

Местоположение: Пермский край, г. Пермь, Орджоникидзевский район, улица Амбарная

Площадь земель или части земельного участка: 218м² (в т.ч. 59:01:3812073:25= 6,09м², 59:01:0000000:90530= 198,04м², земли общего пользования =13,50м²)

Категория земель: земли населенных пунктов;

Вид разрешенного использования: -

Каталог координат, м

Система координат: МСК-59, зона 2

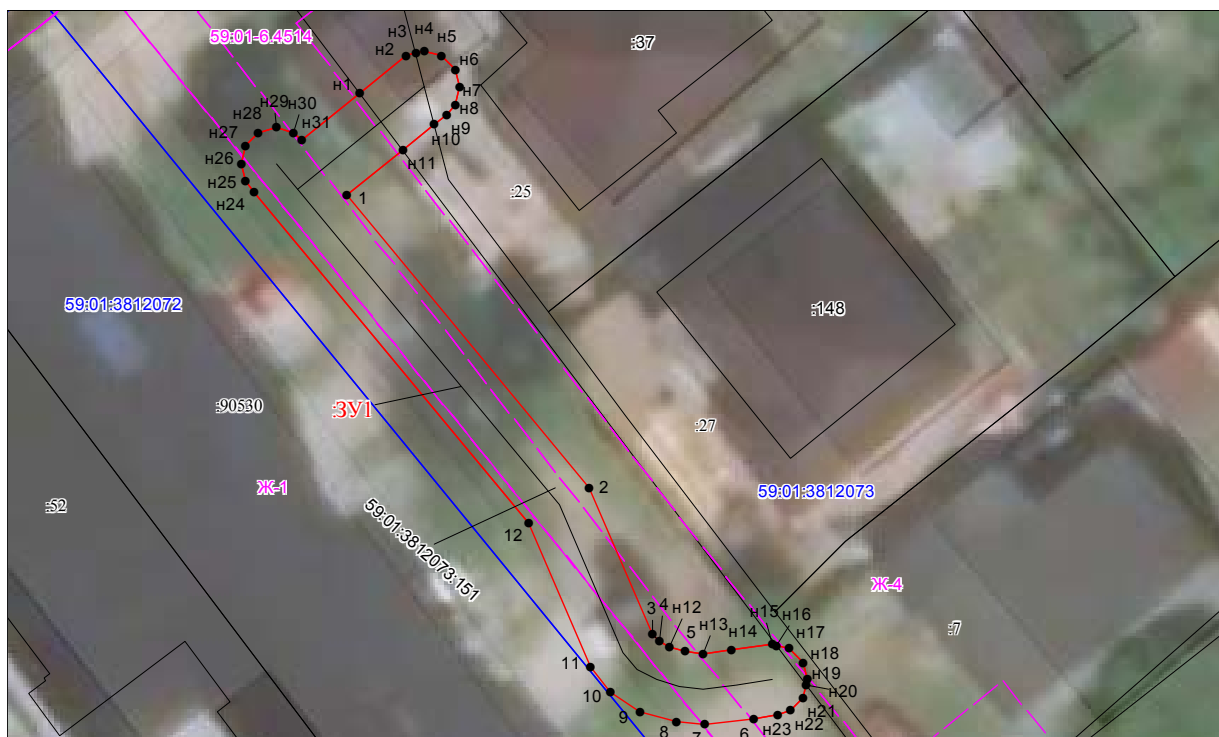
Метод определения координат - Геодезический

№ точки границы	X	Y	Средняя квадратическая погрешность положения характерной точки (M), м
н1	530396.92	2240754.09	0.10
н2	530399.05	2240756.72	0.10
н3	530399.20	2240757.26	0.10
н4	530399.32	2240757.72	0.10
н5	530399.05	2240758.72	0.10
н6	530398.32	2240759.45	0.10
н7	530397.32	2240759.72	0.10
н8	530396.32	2240759.45	0.10
н9	530395.77	2240758.99	0.10
н10	530395.19	2240758.28	0.10
н11	530393.74	2240756.50	0.10
1	530391.18	2240753.37	0.10
2	530374.87	2240766.99	0.10
3	530366.65	2240770.53	0.10
4	530366.21	2240770.90	0.10
н12	530365.93	2240771.45	0.10
5	530365.66	2240772.36	0.10
н13	530365.57	2240773.34	0.10
н14	530365.82	2240774.98	0.10
н15	530366.14	2240777.25	0.10
н16	530366.07	2240777.50	0.10
н17	530365.87	2240778.25	0.10
н18	530365.14	2240778.98	0.10
н19	530364.14	2240779.25	0.10
н20	530363.86	2240779.18	0.10
н21	530363.14	2240778.98	0.10
н22	530362.41	2240778.25	0.10
н23	530362.16	2240777.55	0.10
6	530361.96	2240776.20	0.10
7	530361.56	2240773.40	0.10
8	530361.70	2240771.81	0.10
9	530362.29	2240769.77	0.10
10	530363.33	2240768.10	0.10
11	530364.80	2240766.97	0.10
12	530372.81	2240763.54	0.10
н24	530391.33	2240748.08	0.10
н25	530391.92	2240747.63	0.10
н26	530392.92	2240747.36	0.10
н27	530393.92	2240747.63	0.10
н28	530394.65	2240748.36	0.10
н29	530394.92	2240749.36	0.10
н30	530394.65	2240750.36	0.10
н31	530394.26	2240750.82	0.10
н1	530396.92	2240754.09	0.10

Граница н1-н3, н10-н11, н16-н20 – земли общего пользования;







Граница н3-н10– земельный участок с кадастровым номером 59:01:3812073:25;

Граница н11-н16, н20-н1– земельный участок с кадастровым номером 59:01:0000000:90530.



Масштаб 1:300

Условные обозначения:

- | | |
|---|--|
|  | Зоны с особыми условиями использования территории, сведения о которых внесены в ЕГРН |
|  | Границы и номер объектов капитального строительства, сведения о которых внесены в ЕГРН |
|  | Обозначение характерной точки проектной границы публичного сервитута |
|  | Границы и номер земельных участков, сведения о которых внесены в ЕГРН |
|  | Граница кадастрового квартала |
| 59:01:4011806 | Номер кадастрового квартала |
|  | Проектные границы публичного сервитута |

Заявитель:

Порубов

А.К. Порубов

(подпись, расшифровка подписи)
МП (для юридических лиц и индивидуальных предпринимателей)

Схема расположения границ публичного сервитута

Объект: Газопровод низкого давления до границ земельного участка по адресу: Пермский край, город Пермь, Орджоникидзевский район, улица Загорская, 20

Местоположение: Российская Федерация, Пермский край, г.о. Пермский, г. Пермь, ул. Загорская

Площадь земель или части земельного участка: 51 м² (в т.ч. 59:01:3510076:10= 5,93 м², 59:01:0000000:47558=15,53 м², 59:01:0000000:800=7,92 м² земли общего пользования = 22,08 м²)

Категория земель: земли населенных пунктов;

Вид разрешенного использования: -

Каталог координат, м

Система координат: МСК-59, зона 2

Метод определения координат - Геодезический

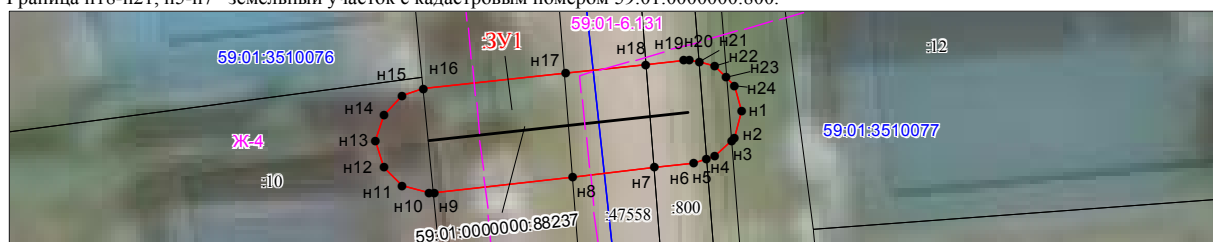
№ точки границы	X	Y	Средняя квадратическая погрешность положения характерной точки (Мп), м
н1	532772.51	2244327.34	0.10
н2	532771.51	2244327.07	0.10
н3	532771.38	2244326.94	0.10
н4	532770.78	2244326.34	0.10
н5	532770.67	2244326.01	0.10
н6	532770.52	2244325.53	0.10
н7	532770.38	2244324.04	0.10
н8	532770.08	2244320.95	0.10
н9	532769.57	2244315.71	0.10
н10	532769.56	2244315.52	0.10
н11	532769.83	2244314.52	0.10
н12	532770.56	2244313.79	0.10
н13	532771.56	2244313.52	0.10
н14	532772.56	2244313.79	0.10
н15	532773.29	2244314.52	0.10
н16	532773.55	2244315.33	0.10
н17	532774.07	2244320.66	0.10
н18	532774.36	2244323.74	0.10
н19	532774.50	2244325.15	0.10
н20	532774.51	2244325.34	0.10
н21	532774.40	2244325.74	0.10
н22	532774.24	2244326.34	0.10
н23	532773.83	2244326.75	0.10
н24	532773.51	2244327.07	0.10
н1	532772.51	2244327.34	0.10

Граница н16-н17, н23-н3, н8-н9 – земли общего пользования;

Граница н9-н16 – земельный участок с кадастровым номером 59:01:3510076:10;


Граница н17-н18, н21-н23, н3-н5, н7-н8 – земельный участок с кадастровым номером 59:01:0000000:47558;

Граница н18-н21, н5-н7 – земельный участок с кадастровым номером 59:01:0000000:800.

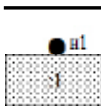


Масштаб 1:200

Условные обозначения:



Зоны с особыми условиями использования территории, сведения о которых внесены в ЕГРН



Границы и номер объектов капитального строительства, сведения о которых внесены в ЕГРН



Обозначение характерной точки проектной границы публичного сервитута

59:01:4011806

Границы и номер земельных участков, сведения о которых внесены в ЕГРН

Граница кадастрового квартала

Номер кадастрового квартала



Проектные границы публичного сервитута

Заявитель:

Порубов

А.К. Порубов

(подпись, расшифровка подписи)
МП (для юридических лиц и индивидуальных предпринимателей)

Схема расположения границ публичного сервитута

Объект: Газопровод низкого давления до фасада жилого дома по адресу: Пермский край, город Пермь, Свердловский район, п. Ново-Бродовский, улица Кленовая, 12

Местоположение: Пермский край, г.о. Пермский, г. Пермь, ж/р Ново-Бродовский, улица Кленовая

Площадь земель или части земельного участка: 112м² (в т.ч. 59:01:5010003:8=78,32м², земли общего пользования =33,74м²)

Категория земель: земли населенных пунктов;

Вид разрешенного использования: -

Каталог координат, м

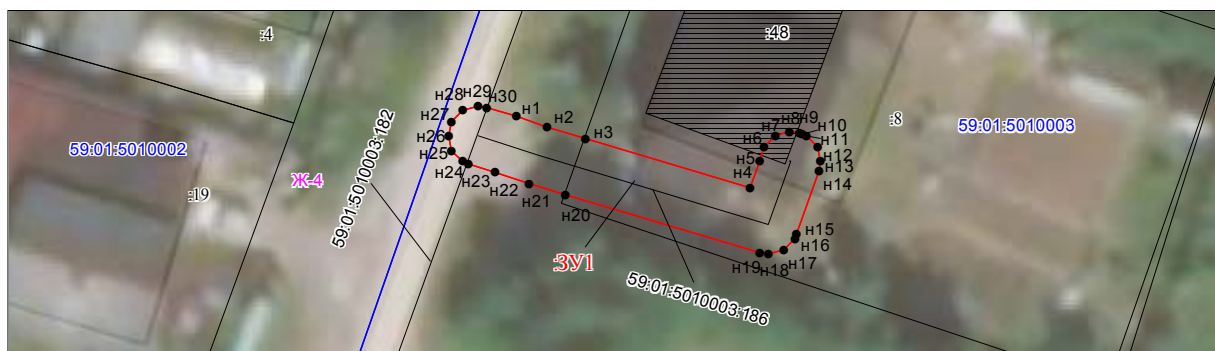
Система координат: МСК-59, зона 2

Метод определения координат - Геодезический

№ точки границы	X	Y	Средняя квадратическая погрешность положения характерной точки (M _t), м
н1	510191.01	2242303.06	0.10
н2	510190.30	2242305.19	0.10
н3	510189.49	2242307.72	0.10
н4	510185.93	2242318.90	0.10
н5	510187.73	2242319.54	0.10
н6	510188.73	2242319.81	0.10
н7	510189.46	2242320.54	0.10
н8	510189.73	2242321.54	0.10
н9	510189.61	2242322.22	0.10
н10	510189.57	2242322.33	0.10
н11	510189.42	2242322.65	0.10
н12	510188.69	2242323.38	0.10
н13	510187.69	2242323.65	0.10
н14	510187.02	2242323.53	0.10
н15	510182.77	2242322.01	0.10
н16	510182.44	2242321.86	0.10
н17	510181.71	2242321.13	0.10
н18	510181.44	2242320.13	0.10
н19	510181.53	2242319.52	0.10
н20	510185.71	2242306.41	0.10
н21	510186.49	2242303.96	0.10
н22	510187.25	2242301.70	0.10
н23	510187.86	2242299.85	0.10
н24	510188.03	2242299.48	0.10
н25	510188.76	2242298.75	0.10
н26	510189.76	2242298.48	0.10
н27	510190.76	2242298.75	0.10
н28	510191.49	2242299.48	0.10
н29	510191.76	2242300.48	0.10
н30	510191.66	2242301.11	0.10
н1	510191.01	2242303.06	0.10






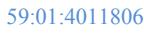

Граница н20-н3 – земли общего пользования;

Граница н3-н20 – земельный участок с кадастровым номером 59:01:5010003:8.



Масштаб 1:300

Условные обозначения:

-  Зоны с особыми условиями использования территории, сведения о которых внесены в ЕГРН
-  Границы и номер объектов капитального строительства, сведения о которых внесены в ЕГРН
-  Обозначение характерной точки проектной границы публичного сервитута
-  Границы и номер земельных участков, сведения о которых внесены в ЕГРН
-  Граница кадастрового квартала
-  Номер кадастрового квартала
-  Проектные границы публичного сервитута

Заявитель:



А.К. Порубов

(подпись, расшифровка подписи)
 МП (для юридических лиц и индивидуальных предпринимателей)

Схема расположения границ публичного сервитута

Объект: Газопровод низкого давления до границ земельного участка по адресу: Пермский край, город Пермь, Мотовилихинский район, улица Красных Зорь, 51

Местоположение: Пермский край, город Пермь, Мотовилихинский район, улица Красных Зорь

Площадь земель или части земельного участка: 35 м² (в т.ч. 59:01:4011353:7= 4,94 м²; земли общего пользования = 29,63 м²)

Категория земель: земли населенных пунктов;

Вид разрешенного использования: -

Каталог координат, м

Система координат: МСК-59. зона 2

Метод определения координат - Геодезический








№ точки границы	X	Y	Средняя квадратическая погрешность
1	521627.32	2238257.03	0.10
2	521626.32	2238256.76	0.10
3	521625.59	2238256.03	0.10
4	521625.32	2238255.03	0.10
5	521625.59	2238254.03	0.10
6	521626.32	2238253.30	0.10
7	521627.16	2238253.04	0.10
8	521633.12	2238252.56	0.10
9	521633.94	2238252.86	0.10
10	521634.67	2238253.59	0.10
11	521634.94	2238254.59	0.10
12	521634.67	2238255.59	0.10
13	521633.94	2238256.32	0.10
14	521633.31	2238256.55	0.10
1	521627.32	2238257.03	0.10

Границы 8-14 – земельный участок 59:01:4011353:7;

Границы 14-8 – земли общего пользования.



Масштаб 1:400

-  Зоны с особыми условиями использования территории, сведения о которых внесены в ЕГРН
-  Границы и номер объектов капитального строительства, сведения о которых внесены в ЕГРН
-  Обозначение характерной точки проектной границы публичного сервитута
-  Границы и номер земельных участков, сведения о которых внесены в ЕГРН
-  Граница кадастрового квартала
-  Номер кадастрового квартала
-  Проектные границы публичного сервитута

Заявитель:

Порубов

А.К. Порубов

(подпись, расшифровка подписи)
 МП (для юридических лиц и индивидуальных предпринимателей)

Схема расположения границ публичного сервитута

Объект: Газопровод низкого давления до границ земельного участка по адресу: Пермский край, город Пермь, Свердловский район, поселок Ново-Бродовский, улица Цветочная, 9

Местоположение: Пермский край, г.о. Пермский, г. Пермь, ж/р Ново-Бродовский, улица Цветочная

Площадь земель или части земельного участка: 224м² (в т.ч. 59:01:5010003:10=4,17м², 59:01:5010003:26=6,37м², 59:01:5010003:5=67,20м², 59:01:5010003:24=47,43м², 59:01:5010003:23=6,00м², 59:01:5010003:8=42,19м², земли общего пользования =50,11м²)

Категория земель: земли населенных пунктов;

Вид разрешенного использования: -

Каталог координат, м

Система координат: МСК-59, зона 2

Метод определения координат - Геодезический

№ точки границы	X	Y	Средняя квадратическая погрешность положения характерной точки (M), м
н1	510219.65	2242362.41	0.10
н2	510218.62	2242362.11	0.10
н3	510218.28	2242361.81	0.10
н4	510217.84	2242361.37	0.10
н5	510196.38	2242354.70	0.10
н6	510195.97	2242354.52	0.10
н7	510195.24	2242353.79	0.10
н8	510195.17	2242353.51	0.10
н9	510195.13	2242353.38	0.10
н10	510181.68	2242348.84	0.10
н11	510172.77	2242345.59	0.10
н12	510172.47	2242345.89	0.10
н13	510171.60	2242346.13	0.10
н14	510170.47	2242345.89	0.10
н15	510169.74	2242345.16	0.10
н16	510169.47	2242344.16	0.10
н17	510169.59	2242343.49	0.10
н18	510169.80	2242342.89	0.10
н19	510170.11	2242342.12	0.10
н20	510170.84	2242341.39	0.10
н21	510171.84	2242341.12	0.10
н22	510172.85	2242341.36	0.10
н23	510183.03	2242345.07	0.10
н24	510196.46	2242349.61	0.10
н25	510197.85	2242350.08	0.10
н26	510198.21	2242350.24	0.10
н27	510198.94	2242350.97	0.10
н28	510199.04	2242351.34	0.10
н29	510220.04	2242357.87	0.10
н30	510220.91	2242358.14	0.10
н31	510221.28	2242358.31	0.10
н32	510222.01	2242359.04	0.10
н33	510222.28	2242360.04	0.10
н34	510222.18	2242360.43	0.10
н35	510222.01	2242361.04	0.10
н36	510221.28	2242361.77	0.10
н37	510220.92	2242361.87	0.10
н38	510220.65	2242362.14	0.10
н1	510219.65	2242362.41	0.10

Граница н18-н22, н24-н29 – земли общего пользования;

Граница н29-н34– земельный участок с кадастровым номером 59:01:5010003:10;

Граница н34-н2– земельный участок с кадастровым номером 59:01:5010003:26;

Граница н2-н8– земельный участок с кадастровым номером 59:01:5010003:5;

Граница н8-н13– земельный участок с кадастровым номером 59:01:5010003:24;

Граница н13-н18– земельный участок с кадастровым номером 59:01:5010003:23;

Граница н22-н24– земельный участок с кадастровым номером 59:01:5010003:8.



Масштаб 1:500

Условные обозначения:

- Зоны с особыми условиями использования территории, сведения о которых внесены в ЕГРН
- Границы и номер объектов капитального строительства, сведения о которых внесены в ЕГРН
- Обозначение характерной точки проектной границы публичного сервитута
- Границы и номер земельных участков, сведения о которых внесены в ЕГРН
- Граница кадастрового квартала
- Номер кадастрового квартала
- Проектные границы публичного сервитута

Заявитель:

Порубов

А.К. Порубов

(подпись, расшифровка подписи)
МП (для юридических лиц и индивидуальных предпринимателей)

Схема расположения границ публичного сервитута

Объект: Газопровод низкого давления до границы земельного участка по адресу: Пермский край, город Пермь, Свердловский район, п.Ново-Бродовский, ул. Грибная, 55

Местоположение: Пермский край, г.о. Пермский, г. Пермь, Свердловский район, п. Ново-Бродовский, ул. Грибная

Площадь земель или части земельного участка: 51м² (в т.ч. 59:01:5010017:1=6,00м², земли общего пользования =44,55м²)

Категория земель: земли населенных пунктов;

Вид разрешенного использования: -

Каталог координат, м

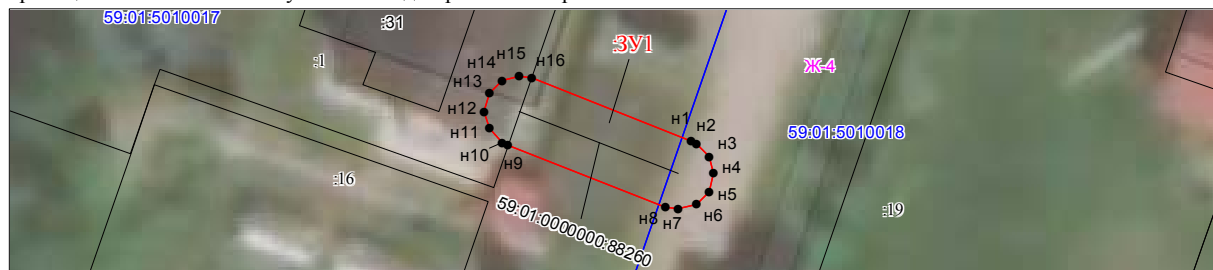
Система координат: МСК-59, зона 2

Метод определения координат - Геодезический

№ точки границы	X	Y	Средняя квадратическая погрешность положения характерной точки (Мт), м
н1	509288.89	2242435.63	0.10
н2	509288.76	2242435.90	0.10
н3	509288.03	2242436.63	0.10
н4	509287.03	2242436.90	0.10
н5	509286.03	2242436.63	0.10
н6	509285.30	2242435.90	0.10
н7	509285.03	2242434.90	0.10
н8	509285.17	2242434.17	0.10
н9	509288.68	2242425.26	0.10
н10	509288.84	2242424.92	0.10
н11	509289.57	2242424.19	0.10
н12	509290.57	2242423.92	0.10
н13	509291.57	2242424.19	0.10
н14	509292.30	2242424.92	0.10
н15	509292.57	2242425.92	0.10
н16	509292.44	2242426.58	0.10
н1	509288.89	2242435.63	0.10

Граница н16-н9 – земли общего пользования;

Граница н9-н16 – земельный участок с кадастровым номером 59:01:5010017:1.



Масштаб 1:300

Условные обозначения:

- Зоны с особыми условиями использования территории, сведения о которых внесены в ЕГРН
- Границы и номер объектов капитального строительства, сведения о которых внесены в ЕГРН
- Обозначение характерной точки проектной границы публичного сервитута
- Границы и номер земельных участков, сведения о которых внесены в ЕГРН
- Граница кадастрового квартала
- Номер кадастрового квартала
- Проектные границы публичного сервитута

Заявитель:

А.К. Порубов

(подпись, расшифровка подписи)
МП (для юридических лиц и индивидуальных предпринимателей)

Схема расположения границ публичного сервитута

Объект: Газопровод низкого давления до границ земельного участка по адресу: Пермский край, город Пермь, Мотовилихинский район, улица Житомирская, 20а

Местоположение: Пермский край, г. Пермь, Мотовилихинский район, улица Житомирская

Площадь земель или части земельного участка: 81м² (в т.ч. 59:01:4019072:53=5,95м², 59:01:4019071:7=5,17м², 59:01:4019071:18=0,02м², 59:01:0000000:763=8,01м², земли общего пользования =61,92м²)

Категория земель: земли населенных пунктов;

Вид разрешенного использования: -

Каталог координат, м

Система координат: МСК-59, зона 2

Метод определения координат - Геодезический

№ точки границы	X	Y	Средняя квадратическая погрешность положения характерной точки (Mt), м
н1	520602.67	2241314.34	0.10
н2	520601.67	2241314.07	0.10
н3	520600.94	2241313.34	0.10
н4	520600.67	2241312.34	0.10
н5	520600.74	2241309.95	0.10
н6	520601.01	2241309.01	0.10
н7	520601.74	2241308.28	0.10
н8	520602.74	2241308.01	0.10
н9	520603.77	2241308.04	0.10
н10	520603.93	2241302.83	0.10
н11	520603.99	2241300.84	0.10
н12	520604.09	2241297.56	0.10
н13	520604.15	2241297.36	0.10
н14	520604.36	2241296.62	0.10
н15	520605.09	2241295.89	0.10
н16	520606.09	2241295.62	0.10
н17	520607.09	2241295.89	0.10
н18	520607.82	2241296.62	0.10
н19	520607.95	2241297.11	0.10
н20	520608.05	2241297.48	0.10
н21	520607.99	2241300.98	0.10
н22	520607.93	2241302.96	0.10
н23	520607.71	2241310.16	0.10
н24	520607.44	2241311.10	0.10
н25	520606.71	2241311.83	0.10
н26	520605.71	2241312.10	0.10
н27	520604.68	2241312.07	0.10
н28	520604.61	2241312.40	0.10
н29	520604.40	2241313.34	0.10
н30	520603.67	2241314.07	0.10
н1	520602.67	2241314.34	0.10

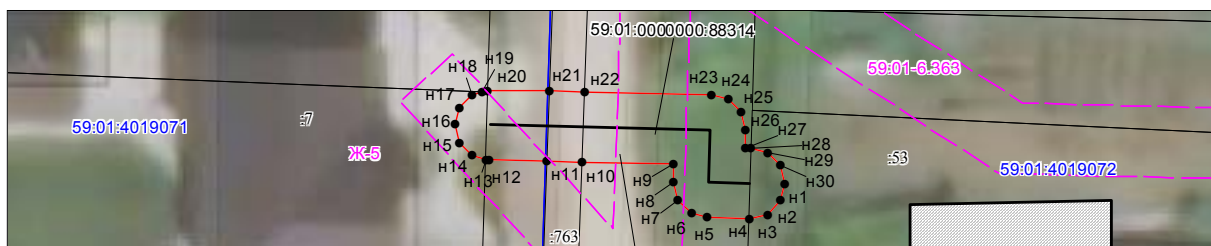
Граница н4-н10, н11-н12, н20-н21, н22-н28 – земли общего пользования;

Граница н28-н4– земельный участок с кадастровым номером 59:01:4019072:53;

Граница н13-н19– земельный участок с кадастровым номером 59:01:4019071:7;







Граница н19-н20– земельный участок с кадастровым номером 59:01:4019071:18;

Граница н21-н22, н10-н11– земельный участок с кадастровым номером 59:01:0000000:763.



Масштаб 1:300

Условные обозначения:

- | | |
|---|--|
|  | Зоны с особыми условиями использования территории, сведения о которых внесены в ЕГРН |
|  | Границы и номер объектов капитального строительства, сведения о которых внесены в ЕГРН |
|  | Обозначение характерной точки проектной границы публичного сервитута |
|  | Границы и номер земельных участков, сведения о которых внесены в ЕГРН |
|  | Граница кадастрового квартала |
| 59:01:4011806 | Номер кадастрового квартала |
|  | Проектные границы публичного сервитута |

Заявитель:

Порубов

А.К. Порубов

(подпись, расшифровка подписи)
МП (для юридических лиц и индивидуальных предпринимателей)

Схема расположения границ публичного сервитута

Объект: Газопровод низкого давления до границ земельного участка по адресу: Пермский край, город Пермь, Кировский район, улица Пшеничная, 14

Местоположение: Пермский край, г.о. Пермский, г. Пермь, улица Пшеничная

Площадь земель или части земельного участка: 96м² (в т.ч. 59:01:1810004:23=5,91м², 59:01:0000000:900=12,27м², земли общего пользования = 78,09м²)

Категория земель: земли населенных пунктов;

Вид разрешенного использования: -

Каталог координат, м

Система координат: МСК-59, зона 2

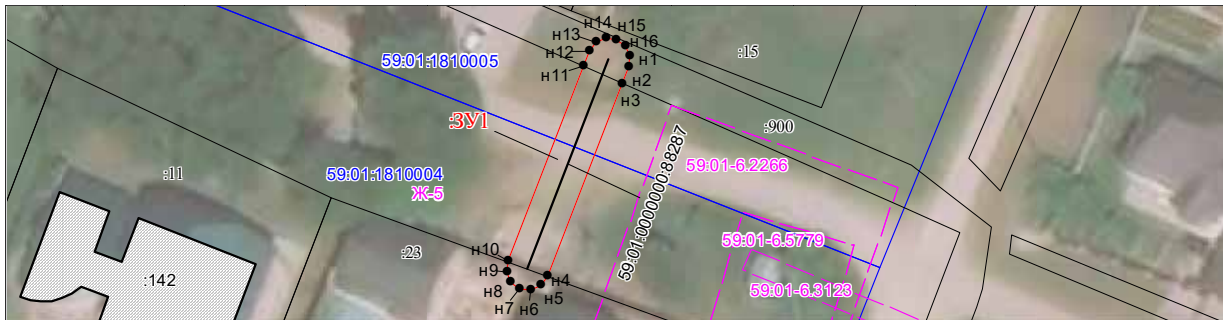
Метод определения координат - Геодезический

№ точки границы	X	Y	Средняя квадратическая погрешность положения характерной точки (Мт), м
н1	523411.92	2218194.93	0.10
н2	523410.93	2218194.67	0.10
н3	523409.48	2218193.85	0.10
н4	523392.64	2218184.29	0.10
н5	523391.90	2218183.55	0.10
н6	523391.63	2218182.55	0.10
н7	523391.90	2218181.55	0.10
н8	523392.63	2218180.82	0.10
н9	523393.63	2218180.55	0.10
н10	523394.62	2218180.81	0.10
н11	523411.61	2218190.45	0.10
н12	523412.91	2218191.19	0.10
н13	523413.65	2218191.93	0.10
н14	523413.92	2218192.93	0.10
н15	523413.65	2218193.93	0.10
н16	523412.92	2218194.66	0.10
н1	523411.92	2218194.93	0.10

Граница н3-н4, н10-н11 – земли общего пользования;








Граница н4-н10 – земельный участок с кадастровым номером 59:01:1810004:23;

Граница н11-н3 – земельный участок с кадастровым номером 59:01:0000000:900.



Масштаб 1:500

Условные обозначения:

-  Зоны с особыми условиями использования территории, сведения о которых внесены в ЕГРН
-  Границы и номер объектов капитального строительства, сведения о которых внесены в ЕГРН
-  Обозначение характерной точки проектной границы публичного сервитута
-  Границы и номер земельных участков, сведения о которых внесены в ЕГРН
-  Граница кадастрового квартала
-  Номер кадастрового квартала
-  Проектные границы публичного сервитута

Заявитель:

Порубов

А.К. Порубов

(подпись, расшифровка подписи)
МП (для юридических лиц и индивидуальных предпринимателей)

Схема расположения границ публичного сервитута

Объект: Газопровод среднего давления до границы земельного участка по адресу: Пермский край, г. Пермь, Орджоникидзевский район, улица Боковая, 7

Местоположение: Пермский край, г. Пермь, Орджоникидзевский район, улица Боковая

Площадь земель или части земельного участка: 40 м² (в т.ч. 59:01:3812157:528= 2,62 м²; земли общего пользования = 37,80 м²)

Категория земель: земли населенных пунктов;

Вид разрешенного использования: -

Каталог координат, м

Система координат: МСК-59. зона 2

Метод определения координат - Геодезический








№ точки границы	X	Y	Средняя квадратическая погрешность
1	529191.51	2240933.86	0.10
2	529190.32	2240933.47	0.10
3	529185.76	2240930.08	0.10
4	529184.94	2240929.77	0.10
5	529184.13	2240928.81	0.10
6	529183.94	2240928.04	0.10
7	529184.21	2240927.04	0.10
8	529185.30	2240925.83	0.10
9	529186.46	2240925.59	0.10
10	529187.30	2240925.83	0.10
11	529188.03	2240926.56	0.10
12	529188.11	2240926.84	0.10
13	529192.70	2240930.25	0.10
14	529193.24	2240930.86	0.10
15	529193.51	2240931.86	0.10
16	529193.24	2240932.86	0.10
17	529192.51	2240933.59	0.10
1	529191.51	2240933.86	0.10

Границы 5-9 – земельный участок 59:01:3812157:528;

Границы 9-5 – земли общего пользования.



Масштаб 1:400

-  Зоны с особыми условиями использования территории, сведения о которых внесены в ЕГРН
-  Границы и номер объектов капитального строительства, сведения о которых внесены в ЕГРН
-  Обозначение характерной точки проектной границы публичного сервитута
-  Границы и номер земельных участков, сведения о которых внесены в ЕГРН
-  Граница кадастрового квартала
-  Номер кадастрового квартала
-  Проектные границы публичного сервитута

Заявитель:

Порубов

А.К. Порубов

(подпись, расшифровка подписи)
 МП (для юридических лиц и индивидуальных предпринимателей)

Схема расположения границ публичного сервитута

Объект: Газопровод низкого давления до границы земельного участка по адресу: Пермский край, город Пермь, Кировский район, улица Высокая, д.57

Местоположение: Пермский край, г. Пермь, Кировский район, улица Высокая

Площадь земель или части земельного участка: 54м² (в т.ч. 59:01:1713422:6=6,95м², земли общего пользования =46,94м²)

Категория земель: земли населенных пунктов;

Вид разрешенного использования: -

Каталог координат, м

Система координат: МСК-59, зона 2

Метод определения координат - Геодезический

№ точки границы	X	Y	Средняя квадратическая погрешность положения характерной точки (M), м
н1	521683.81	2220348.65	0.10
н2	521682.81	2220348.38	0.10
н3	521682.08	2220347.65	0.10
н4	521681.81	2220346.54	0.10
н5	521682.33	2220337.42	0.10
н6	521682.41	2220336.07	0.10
н7	521682.68	2220335.18	0.10
н8	521683.41	2220334.45	0.10
н9	521684.41	2220334.18	0.10
н10	521685.41	2220334.45	0.10
н11	521686.14	2220335.18	0.10
н12	521686.39	2220336.19	0.10
н13	521685.81	2220346.76	0.10
н14	521685.54	2220347.65	0.10
н15	521684.81	2220348.38	0.10
н1	521683.81	2220348.65	0.10








Граница н12-н5 – земли общего пользования;

Граница н5-н12 – земельный участок с кадастровым номером 59:01:1713422:6.



Масштаб 1:300

Условные обозначения:

-  Зоны с особыми условиями использования территории, сведения о которых внесены в ЕГРН
-  Границы и номер объектов капитального строительства, сведения о которых внесены в ЕГРН
-  Обозначение характерной точки проектной границы публичного сервитута
-  Границы и номер земельных участков, сведения о которых внесены в ЕГРН
-  Граница кадастрового квартала
-  Номер кадастрового квартала
-  Проектные границы публичного сервитута

Заявитель:

А.К. Порубов

(подпись, расшифровка подписи)
МП (для юридических лиц и индивидуальных предпринимателей)

ОПИСАНИЕ МЕСТОПОЛОЖЕНИЯ ГРАНИЦ

Публичный сервитут линейного объекта

«Строительство газопровода в микрорайоне Соцоселок (п. Химики)»
(наименование объекта, местоположение границ которого описано)

Раздел 1

Сведения об объекте		
№ п/п	Характеристики объекта	Описание характеристик
1	2	3
1	Местоположение объекта	обл. Пермская, г. Пермь.
2	Площадь объекта ± величина погрешности определения площади (Р ± ΔР)	1952 кв.м. ± 15 кв.м.
3	Иные характеристики объекта	Публичный сервитут устанавливается с целью строительства газопровода в микрорайоне Соцоселок (п. Химики)

Раздел 2

Сведения о местоположении границ объекта

1. Система координат МСК-59 зона 2

2. Сведения о характерных точках границ объекта

Обозначение характерных точек границ	Координаты, м		4	5	6
	X	Y			
1	2	3	4	5	6
1	527023,27	2231431,20	Метод спутниковых геодезических измерений(определений)	M±0.1	закрепление отсутствует
2	527028,27	2231431,24	Метод спутниковых геодезических измерений(определений)	M±0.1	закрепление отсутствует
3	527028,25	2231433,66	Метод спутниковых геодезических измерений(определений)	M±0.1	закрепление отсутствует
4	527028,05	2231433,78	Метод спутниковых геодезических измерений(определений)	M±0.1	закрепление отсутствует
5	527027,81	2231434,95	Метод спутниковых геодезических измерений(определений)	M±0.1	закрепление отсутствует
6	527027,80	2231437,50	Метод спутниковых геодезических измерений(определений)	M±0.1	закрепление отсутствует
7	527027,67	2231443,75	Метод спутниковых геодезических измерений(определений)	M±0.1	закрепление отсутствует
8	527027,53	2231445,80	Метод спутниковых геодезических измерений(определений)	M±0.1	закрепление отсутствует
9	527026,58	2231465,29	Метод спутниковых геодезических измерений(определений)	M±0.1	закрепление отсутствует
10	527026,36	2231472,66	Метод спутниковых геодезических измерений(определений)	M±0.1	закрепление отсутствует
11	527027,92	2231472,46	Метод спутниковых геодезических измерений(определений)	M±0.1	закрепление отсутствует
12	527027,60	2231509,50	Метод спутниковых геодезических измерений(определений)	M±0.1	закрепление отсутствует
13	527026,60	2231509,57	Метод спутниковых геодезических измерений(определений)	M±0.1	закрепление отсутствует
14	527026,76	2231521,87	Метод спутниковых геодезических измерений(определений)	M±0.1	закрепление отсутствует
15	527027,65	2231521,88	Метод спутниковых геодезических измерений(определений)	M±0.1	закрепление отсутствует
16	527027,74	2231547,83	Метод спутниковых геодезических измерений(определений)	M±0.1	закрепление отсутствует

Схема расположения границ публичного сервитута линейного объекта "Строительство газопровода в микрорайоне Соцпоселок (п. Химики)"



Используемые условные знаки и обозначения:

- 1 • - характерная точка границы, сведения о которой позволяют однозначно определить её положение на местности.
- (red) - вновь образованная часть границы, сведения о которой достаточны для определения её местоположения.
- (blue dashed) - проектное местоположение инженерного сооружения.
- (green) - граница кадастрового деления.
- (black) - обозначение границ земельных участков.
- 659 - обозначение земельного участка

Масштаб 1: 500



Подпись (Абрамкина А.В.) Дата 09.03.2022 г.

Место для оттиска печати (при наличии) лица, составившего описание местоположения границ объекта



Схема расположения границ публичного сервитута линейного объекта "Строительство газопровода в микрорайоне Соцпоселок (п. Химики)"



Используемые условные знаки и обозначения:

- 1. * - характерная точка границы, сведения о которой позволяют однозначно определить ее положение на местности.
- (red line) - вновь образованная часть границы, сведения о которой достаточны для определения ее местоположения.
- (blue dashed line) - проектное местоположение инженерного сооружения.
- (black dashed line) - граница кадастрового деления.
- (grey dashed line) - обозначение границ земельных участков.
- 659 - обозначение земельного участка

Масштаб 1: 500



Подпись (Абрамкина А.В.) Дата 09.03.2022 г.

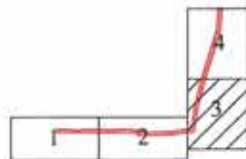
Место для отиска печати (при наличии) лица, составившего описание местоположения границ объекта

**Схема расположения границ публичного сервитута линейного объекта
"Строительство газопровода в микрорайоне Соцпоселок (п. Химики)"**



Используемые условные знаки и обозначения:

- 1 • - характерная точка границы, сведения о которой позволяют однозначно определить её положение на местности.
- (red line) - вновь образованная часть границы, сведения о которой достаточны для определения её местоположения.
- (blue dashed line) - проектное местоположение инженерного сооружения.
- (cyan line) - граница кадастрового деления.
- (black line) - обозначение границ земельных участков.
- :659 - обозначение земельного участка



Подпись *Абрамкина А.В.* (Абрамкина А.В.) Дата 09.03.2022 г.

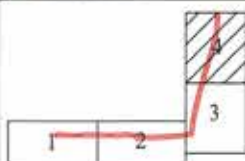
Место для оттиска печати (при наличии) лица, составившего описание местоположения границ объекта

Схема расположения границ публичного сервитута линейного объекта
"Строительство газопровода в микрорайоне Соцпоселок (п. Химики)"



Используемые условные знаки и обозначения:

- 1 • - характерная точка границы, сведения о которой позволяют однозначно определить её положение на местности.
- - вновь образованная часть границы, сведения о которой достаточны для определения её местоположения.
- - проектное местоположение инженерного сооружения.
- - граница кадастрового деления.
- - обозначение границ земельных участков.
- - обозначение земельного участка



Подпись _____ (Абрамкина А.В.) Дата 09.03.2022 г.

Место для оттиска печати (при наличии) лица, составившего описание местоположения границ объекта

**Департамент земельных отношений администрации города Перми
в целях информирования населения в соответствии со статьей 39.42 Земельного
кодекса Российской Федерации сообщает о возможном установлении публичного
сервитута в отдельных целях на территории города Перми**

№	Кадастровый номер земельного участка, в отношении которого устанавливается публичный сервитут (при наличии)	Адрес или описание земельного участка, в отношении которого устанавливается публичный сервитут	Цели установления публичного сервитута
1	59:01:2512421:35 59:01:0000000:41693	г. Пермь	Размещение линейных объектов системы газоснабжения
2	59:01:1810083:7 59:01:0000000:922	г. Пермь	Размещение линейных объектов системы газоснабжения
3	59:01:1813217:11	г. Пермь	Размещение линейных объектов системы газоснабжения
4	59:01:1810008:13 59:01:0000000:900	г. Пермь	Размещение линейных объектов системы газоснабжения
5	59:01:0000000:47558 59:01:0000000:800 59:01:3510249:2	г. Пермь	Размещение линейных объектов системы газоснабжения
6	59:01:3812904:4 59:01:0000000:1262	г. Пермь	Размещение линейных объектов системы газоснабжения
7	59:01:5010017:9	г. Пермь	Размещение линейных объектов системы газоснабжения
8	59:01:5010055:4 59:01:5010052:37	г. Пермь	Размещение линейных объектов системы газоснабжения
9	59:01:0000000:89244 59:01:0000000:1108 59:01:4413820:48	г. Пермь	Размещение линейных объектов системы газоснабжения
10	59:01:0000000:41615 59:01:2010349:6	г. Пермь	Размещение линейных объектов системы газоснабжения
11	59:01:0000000:41615 59:01:3210374:3	г. Пермь	Размещение линейных объектов системы газоснабжения

12	59:01:0000000:88555 59:01:4410696:6	г. Пермь	Размещение линейных объектов системы газоснабжения
13	59:01:4211238:17 59:01:0000000:90284 59:01:0000000:777	г. Пермь	Размещение линейных объектов системы газоснабжения
14	59:01:5111417:84	г. Пермь	Размещение объекта электросетевого хозяйства
15	59:01:5111417:84	г. Пермь	Размещение объекта электросетевого хозяйства
16	59:01:1011352:102	г. Пермь	Размещение объекта электросетевого хозяйства
17	59:01:5111510:39 59:01:5111510:132 59:01:5111510:41 59:01:5111510:147 59:01:5111510:101 59:01:5111510:133 59:01:5111510:130	г. Пермь	Размещение объекта электросетевого хозяйства
18	59:01:5111510:123 59:01:5111510:122 59:01:5111510:130 59:01:5111510:29	г. Пермь	Размещение объекта электросетевого хозяйства
19	59:01:5111510:124 59:01:5111510:123 59:01:5111510:101	г. Пермь	Размещение объекта электросетевого хозяйства

Заинтересованные лица имеют право ознакомиться с ходатайством об установлении публичного сервитута и прилагаемым к нему описанием местоположения границ публичного сервитута по адресу: г. Пермь, ул. Сибирская 15, (тел. 212-67-54).

Заинтересованные лица могут подать заявление об учете прав в срок с 22.03.2022 по 20.04.2022.

Способы подачи заявлений:

1. посредством почтовой связи;
2. лично, в том числе через представителя, в департамент земельных отношений администрации города Перми (г. Пермь, ул. Сибирская 15);
3. в форме электронных документов с использованием информационно-телекоммуникационной сети «Интернет».

Правообладатели земельных участков, в отношении которых испрашивается публичный сервитут, если их права не зарегистрированы в Едином государственном реестре недвижимости, в течение тридцати дней со дня опубликования сообщения, предусмотренного подпунктом 1 пункта 3 статьи 39.42 ЗК РФ, подают в орган, уполномоченный на установление публичного сервитута, заявления об учете их прав (обременений прав) на земельные участки с приложением копий документов, подтверждающих эти права (обременения прав). В таких заявлениях указывается способ связи с правообладателями земельных участков, в том числе их почтовый адрес и (или) адрес электронной почты. Правообладатели земельных участков, подавшие такие заявления по истечении указанного срока, несут риски невозможности обеспечения их прав в связи с отсутствием информации о таких лицах и их правах на земельные участки. Такие лица имеют право требовать от обладателя публичного сервитута плату за публичный сервитут не более чем за три года, предшествующие дню направления ими заявления об учете их прав (обременений прав).

Реквизиты решений об утверждении документа территориального планирования, документации по планировке территории, программ комплексного развития систем коммунальной инфраструктуры поселения, городского округа, а также информацию об инвестиционной программе субъекта естественных монополий, организации коммунального комплекса, указанных в ходатайстве об установлении публичного сервитута и сведения об официальных сайтах в информационно-телекоммуникационной сети «Интернет» отсутствуют.

Информация о возможности установления публичного сервитута публикуется на сайте <http://www.gorodperm.ru>, в «Официальном бюллетене органов местного самоуправления муниципального образования город Пермь».

Приложение: на 28 л. в 1 экз.

Схема расположения границ публичного сервитута

Объект: Газопровод низкого давления до границ земельного участка по адресу: Пермский край, г.Пермь, Орджоникидзевский район, ул.Байдарочная, 41а

Местоположение: Пермский край, г. Пермь, Орджоникидзевский район, ул. Байдарочная

Площадь земель или части земельного участка: 23 м² (в т.ч. 59:01:2512421:35= 6,91 м²; 59:01:0000000:41693 = 11,82 м²; земли общего пользования = 4,13 м²)

Категория земель: земли населенных пунктов;

Вид разрешенного использования: -

Каталог координат, м

Система координат: МСК-59. зона 2

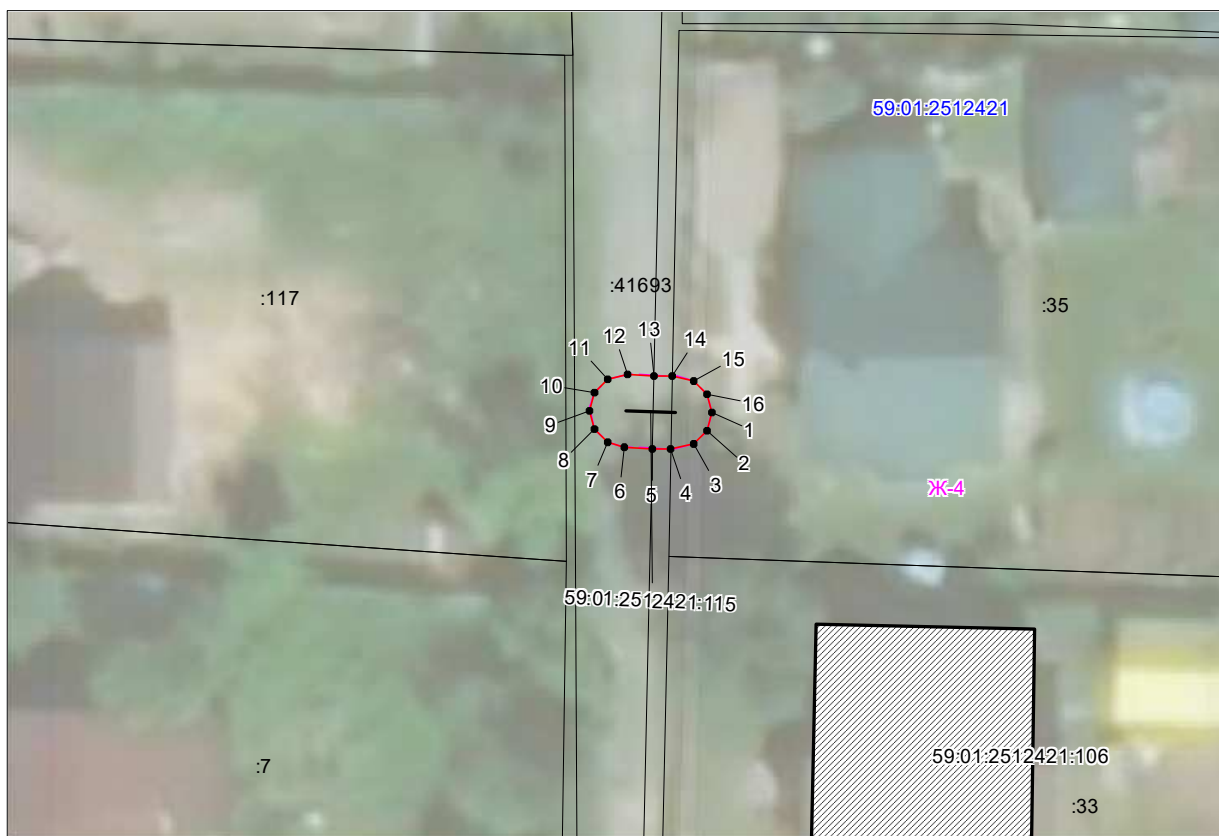
Метод определения координат - Геодезический

№ точки границы	X	Y	Средняя квадратическая погрешность
1	534326.65	2235779.53	0.10
2	534325.65	2235779.26	0.10
3	534324.92	2235778.53	0.10
4	534324.66	2235777.23	0.10
5	534324.71	2235776.20	0.10
6	534324.78	2235774.70	0.10
7	534325.05	2235773.80	0.10
8	534325.78	2235773.07	0.10
9	534326.78	2235772.80	0.10
10	534327.78	2235773.07	0.10
11	534328.51	2235773.80	0.10
12	534328.78	2235774.90	0.10
13	534328.71	2235776.31	0.10
14	534328.66	2235777.34	0.10
15	534328.38	2235778.53	0.10
16	534327.65	2235779.26	0.10
1	534326.65	2235779.53	0.10








Границы 14-4 – земельный участок 59:01:2512421:35;

Границы 4-5, 13-14 – земли общего пользования;

Границы 5-13 – земельный участок 59:01:0000000:41693.



Масштаб 1:400

-  Зоны с особыми условиями использования территории, сведения о которых внесены в ЕГРН
-  Границы и номер объектов капитального строительства, сведения о которых внесены в ЕГРН
-  Обозначение характерной точки проектной границы публичного сервитута
-  Границы и номер земельных участков, сведения о которых внесены в ЕГРН
-  Граница кадастрового квартала
-  Номер кадастрового квартала
-  Проектные границы публичного сервитута

Заявитель:

Порубов

А.К. Порубов

(подпись, расшифровка подписи)

МП (для юридических лиц и индивидуальных предпринимателей)

Схема расположения границ публичного сервитута

Объект: Газопровод низкого давления до границ земельного участка по адресу: Пермский край, город Пермь, Кировский район, улица Налимихинская, 3

Местоположение: Пермский край, г.о. Пермский, г. Пермь, Кировский район, улица Налимихинская

Площадь земель или части земельного участка: 146м² (в т.ч. 59:01:1810083:7=5,93м², 59:01:0000000:922=16,66 м², земли общего пользования = 123,21 м²)

Категория земель: земли населенных пунктов;

Вид разрешенного использования: -

Каталог координат, м

Система координат: МСК-59, зона 2

Метод определения координат - Геодезический

№ точки границы	X	Y	Средняя квадратическая погрешность положения характерной точки (M), м
н1	522960.34	2219802.19	0.10
н2	522961.34	2219802.46	0.10
н3	522962.07	2219803.19	0.10
н4	522962.31	2219803.96	0.10
н5	522962.64	2219807.84	0.10
н6	522962.37	2219808.84	0.10
н7	522961.64	2219809.57	0.10
н8	522960.87	2219809.83	0.10
н9	522941.95	2219811.98	0.10
н10	522942.27	2219815.10	0.10
н11	522942.00	2219816.10	0.10
н12	522941.27	2219816.83	0.10
н13	522940.53	2219817.08	0.10
н14	522938.60	2219817.33	0.10
н15	522935.74	2219817.70	0.10
н16	522934.58	2219817.37	0.10
н17	522934.01	2219816.70	0.10
н18	522933.93	2219816.40	0.10
н19	522933.74	2219815.70	0.10
н20	522934.01	2219814.70	0.10
н21	522934.74	2219813.97	0.10
н22	522935.48	2219813.72	0.10
н23	522938.07	2219813.37	0.10
н24	522937.93	2219811.99	0.10
н25	522937.75	2219810.22	0.10
н26	522938.02	2219809.22	0.10
н27	522938.75	2219808.49	0.10
н28	522939.52	2219808.23	0.10
н29	522958.49	2219806.07	0.10
н30	522958.36	2219804.40	0.10
н31	522958.61	2219803.19	0.10
н32	522959.34	2219802.46	0.10
н1	522960.34	2219802.19	0.10

Граница н4-н14, н16-н18, н24-н30 – земли общего пользования;








Граница н14-н16, н18-н24 – земельный участок с кадастровым номером 59:01:0000000:922;

Граница н30-н4 – земельный участок с кадастровым номером 59:01:1810083:7.



Масштаб 1:300

Условные обозначения:

-  Зоны с особыми условиями использования территории, сведения о которых внесены в ЕГРН
-  Границы и номер объектов капитального строительства, сведения о которых внесены в ЕГРН
-  Обозначение характерной точки проектной границы публичного сервитута
-  Границы и номер земельных участков, сведения о которых внесены в ЕГРН
-  Граница кадастрового квартала
-  Номер кадастрового квартала
-  Проектные границы публичного сервитута

Заявитель:

А.К. Порубов

(подпись, расшифровка подписи)
МП (для юридических лиц и индивидуальных предпринимателей)

Схема расположения границ публичного сервитута

Объект: Газопровод низкого давления до границы земельного участка по адресу: Пермский край, город Пермь, Кировский район, улица Заборная, 45

Местоположение: Пермский край, г. Пермь, улица Заборная

Площадь земель или части земельного участка: 33м² (в т.ч. 59:01:1813217:11=3,13м², земли общего пользования = 30,17м²)

Категория земель: земли населенных пунктов;

Вид разрешенного использования: -

Каталог координат, м

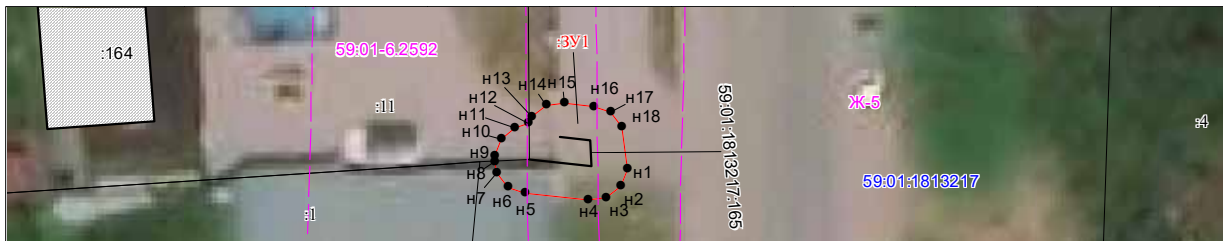
Система координат: МСК-59, зона 2

Метод определения координат - Геодезический

№ точки границы	X	Y	Средняя квадратическая погрешность положения характерной точки (Мт), м
н1	522710.29	2219286.04	0.10
н2	522709.29	2219285.77	0.10
н3	522708.56	2219285.04	0.10
н4	522708.29	2219284.04	0.10
н5	522708.30	2219280.46	0.10
н6	522708.57	2219279.47	0.10
н7	522709.30	2219278.74	0.10
н8	522709.98	2219278.56	0.10
н9	522710.30	2219278.47	0.10
н10	522711.30	2219278.74	0.10
н11	522712.03	2219279.47	0.10
н12	522712.37	2219280.21	0.10
н13	522712.76	2219280.32	0.10
н14	522713.49	2219281.05	0.10
н15	522713.76	2219282.05	0.10
н16	522713.76	2219283.75	0.10
н17	522713.49	2219284.75	0.10
н18	522712.76	2219285.48	0.10
н1	522710.29	2219286.04	0.10








Граница н12-н8 – земли общего пользования;

Граница н8-н12 – земельный участок с кадастровым номером 59:01:1813217:11.



Масштаб 1:300

Условные обозначения:

-  Зоны с особыми условиями использования территории, сведения о которых внесены в ЕГРН
-  Границы и номер объектов капитального строительства, сведения о которых внесены в ЕГРН
-  Обозначение характерной точки проектной границы публичного сервитута
-  Границы и номер земельных участков, сведения о которых внесены в ЕГРН
-  Граница кадастрового квартала
-  Номер кадастрового квартала
-  Проектные границы публичного сервитута

Заявитель:

Порубов

А.К. Порубов

(подпись, расшифровка подписи)
МП (для юридических лиц и индивидуальных предпринимателей)

Схема расположения границ публичного сервитута

Объект: Газопровод низкого давления до границ земельного участка по адресу: Пермский край, город Пермь, Кировский район, улица Хорошая, 4

Местоположение: Пермский край, г. Пермь, улица Хорошая

Площадь земель или части земельного участка: 37м² (в т.ч. 59:01:1810008:13=5,96м², 59:01:0000000:900=15,88м², земли общего пользования = 15,30м²)

Категория земель: земли населенных пунктов;

Вид разрешенного использования: -

Каталог координат, м

Система координат: МСК-59, зона 2

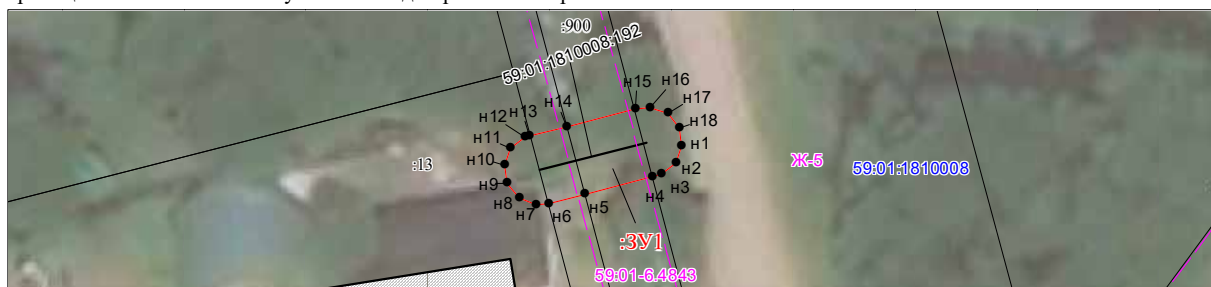
Метод определения координат - Геодезический

№ точки границы	X	Y	Средняя квадратическая погрешность положения характерной точки (Мт), м
н1	523399.96	2218569.66	0.10
н2	523398.96	2218569.39	0.10
н3	523398.23	2218568.66	0.10
н4	523398.04	2218568.17	0.10
н5	523396.64	2218564.44	0.10
н6	523395.88	2218562.43	0.10
н7	523395.75	2218561.73	0.10
н8	523396.02	2218560.73	0.10
н9	523396.75	2218560.00	0.10
н10	523397.75	2218559.73	0.10
н11	523398.75	2218560.00	0.10
н12	523399.48	2218560.73	0.10
н13	523399.59	2218561.02	0.10
н14	523400.35	2218563.03	0.10
н15	523401.77	2218566.80	0.10
н16	523401.96	2218567.66	0.10
н17	523401.69	2218568.66	0.10
н18	523400.96	2218569.39	0.10
н1	523399.96	2218569.66	0.10

Граница н5-н6, н13-н14, н15-н4 – земли общего пользования;








Граница н14-н15, н4-н5 – земельный участок с кадастровым номером 59:01:0000000:900;

Граница н6-н13 – земельный участок с кадастровым номером 59:01:1810008:13.



Масштаб 1:300

Условные обозначения:

-  Зоны с особыми условиями использования территории, сведения о которых внесены в ЕГРН
-  Границы и номер объектов капитального строительства, сведения о которых внесены в ЕГРН
-  Обозначение характерной точки проектной границы публичного сервитута
-  Границы и номер земельных участков, сведения о которых внесены в ЕГРН
-  Граница кадастрового квартала
-  Номер кадастрового квартала
-  Проектные границы публичного сервитута

Заявитель:

А.К. Порубов

(подпись, расшифровка подписи)
МП (для юридических лиц и индивидуальных предпринимателей)

Схема расположения границ публичного сервитута

Объект: Газопровод низкого давления до границы земельного участка по адресу: Пермский край, город Пермь, Орджоникидзевский район, улица Челвинская, 10

Местоположение: Пермский край, г.о. Пермский, г. Пермь, улица Челвинская

Площадь земель или части земельного участка: 49м² (в т.ч. 59:01:3510249:2=5,97м², 59:01:0000000:47558=15,90м², 59:01:0000000:800=8,02м², земли общего пользования = 18,72м²)

Категория земель: земли населенных пунктов;

Вид разрешенного использования: -

Каталог координат, м

Система координат: МСК-59, зона 2
Метод определения координат - Геодезический

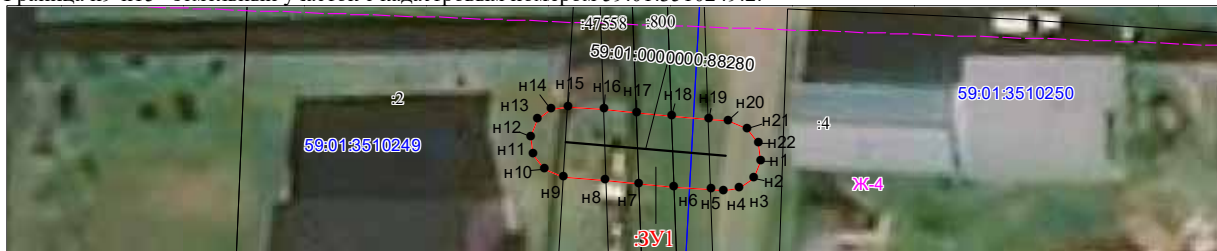
№ точки границы	X	Y	Средняя квадратическая погрешность положения характерной точки (Mt), м
н1	532958.68	2244234.18	0.10
н2	532957.68	2244233.91	0.10
н3	532956.95	2244233.18	0.10
н4	532956.68	2244232.30	0.10
н5	532956.64	2244231.59	0.10
н6	532956.51	2244229.48	0.10
н7	532956.39	2244227.46	0.10
н8	532956.27	2244225.58	0.10
н9	532956.12	2244223.17	0.10
н10	532956.39	2244222.05	0.10
н11	532957.12	2244221.32	0.10
н12	532958.12	2244221.05	0.10
н13	532959.12	2244221.32	0.10
н14	532959.85	2244222.05	0.10
н15	532960.12	2244222.93	0.10
н16	532960.25	2244225.01	0.10
н17	532960.36	2244226.85	0.10
н18	532960.48	2244228.87	0.10
н19	532960.61	2244230.98	0.10
н20	532960.68	2244232.06	0.10
н21	532960.41	2244233.18	0.10
н22	532959.68	2244233.91	0.10
н1	532958.68	2244234.18	0.10

Граница н19-н5, н8-н9, н15-н16 – земли общего пользования;

Граница н16-н17, н18-н19, н5-н6, н7-н8 – земельный участок с кадастровым номером 59:01:0000000:47558;








Граница н17-н18, н6-н7 – земельный участок с кадастровым номером 59:01:0000000:800;

Граница н9-н15 – земельный участок с кадастровым номером 59:01:3510249:2.



Масштаб 1:300

Условные обозначения:

-  Зоны с особыми условиями использования территории, сведения о которых внесены в ЕГРН
-  Границы и номер объектов капитального строительства, сведения о которых внесены в ЕГРН
-  Обозначение характерной точки проектной границы публичного сервитута
-  Границы и номер земельных участков, сведения о которых внесены в ЕГРН
-  Граница кадастрового квартала
-  Номер кадастрового квартала
-  Проектные границы публичного сервитута

Заявитель:

Порубов

А.К. Порубов

(подпись, расшифровка подписи)
МП (для юридических лиц и индивидуальных предпринимателей)

Схема расположения границ публичного сервитута

Объект: Газопровод низкого давления до границ земельного участка по адресу: Пермский край, город Пермь, Орджоникидзевский район, улица Фосфоритная, 9

Местоположение: Пермский край, г. Пермь, Орджоникидзевский район, улица Фосфоритная

Площадь земель или части земельного участка: 67м² (в т.ч. 59:01:3812904:4=5,86м², 59:01:0000000:1262=17,36м², земли общего пользования = 43,74м²)

Категория земель: земли населенных пунктов;

Вид разрешенного использования: -

Каталог координат, м

Система координат: МСК-59, зона 2

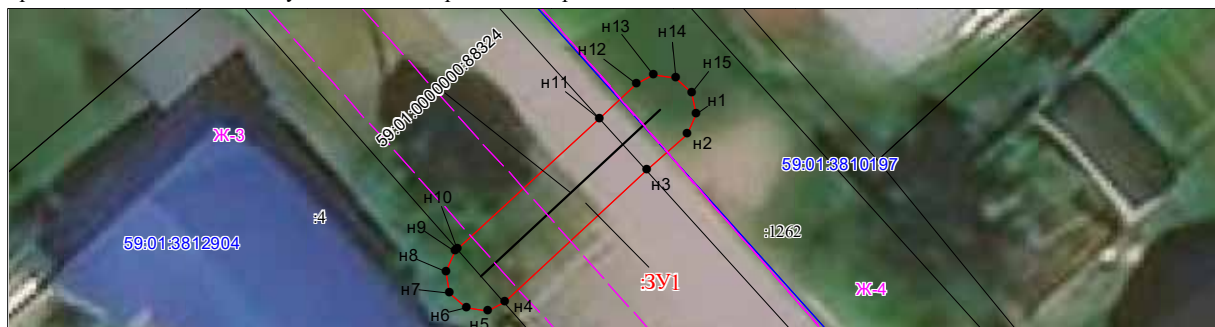
Метод определения координат - Геодезический

№ точки границы	X	Y	Средняя квадратическая погрешность положения характерной точки (M), м
н1	526544.62	2240566.94	0.10
н2	526543.44	2240566.56	0.10
н3	526541.13	2240564.57	0.10
н4	526532.87	2240557.45	0.10
н5	526532.28	2240556.56	0.10
н6	526532.28	2240555.32	0.10
н7	526533.00	2240554.32	0.10
н8	526534.18	2240553.94	0.10
н9	526535.36	2240554.32	0.10
н10	526535.52	2240554.45	0.10
н11	526543.74	2240561.54	0.10
н12	526545.93	2240563.43	0.10
н13	526546.52	2240564.32	0.10
н14	526546.52	2240565.56	0.10
н15	526545.80	2240566.56	0.10
н1	526544.62	2240566.94	0.10

Граница н3-н4, н10-н11 – земли общего пользования;








Граница н4-н10 – земельный участок с кадастровым номером 59:01:3812904:4;

Граница н11-н3 – земельный участок с кадастровым номером 59:01:0000000:1262.



Масштаб 1:300

Условные обозначения:

-  Зоны с особыми условиями использования территории, сведения о которых внесены в ЕГРН
-  Границы и номер объектов капитального строительства, сведения о которых внесены в ЕГРН
-  Обозначение характерной точки проектной границы публичного сервитута
-  Границы и номер земельных участков, сведения о которых внесены в ЕГРН
-  Граница кадастрового квартала
-  Номер кадастрового квартала
-  Проектные границы публичного сервитута

Заявитель:

А.К. Порубов

(подпись, расшифровка подписи)
МП (для юридических лиц и индивидуальных предпринимателей)

Схема расположения границ публичного сервитута

Объект: Газопровод низкого давления до границы земельного участка по адресу: Пермский край, город Пермь, Свердловский район, п. Ново-Бродовский, ул. Летняя, 56

Местоположение: Пермский край, город Пермь, Свердловский район, п. Ново-Бродовский, ул. Летняя

Площадь земель или части земельного участка: 28м² (в т.ч. 59:01:5010017:9=5,71м², земли общего пользования = 21,96м²)

Категория земель: земли населенных пунктов;

Вид разрешенного использования: -

Каталог координат, м

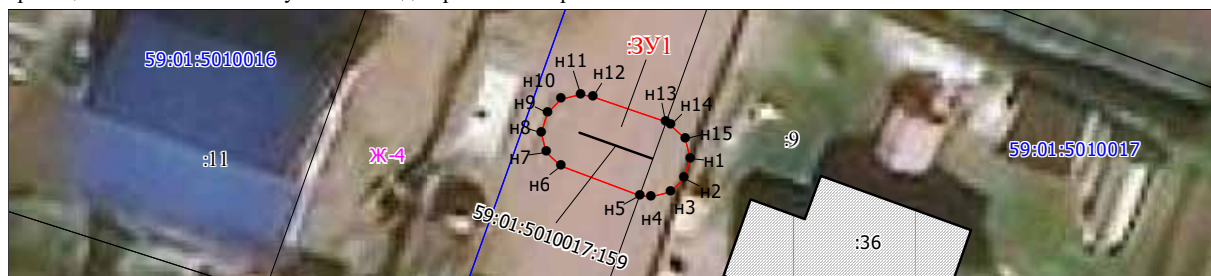
Система координат: МСК-59, зона 2

Метод определения координат - Геодезический

№ точки границы	X	Y	Средняя квадратическая погрешность положения характерной точки (Мт), м
н1	509366.84	2242369.49	0.10
н2	509365.84	2242369.22	0.10
н3	509365.11	2242368.49	0.10
н4	509364.84	2242367.49	0.10
н5	509364.93	2242366.90	0.10
н6	509366.36	2242362.77	0.10
н7	509367.09	2242362.04	0.10
н8	509368.09	2242361.77	0.10
н9	509369.09	2242362.04	0.10
н10	509369.82	2242362.77	0.10
н11	509370.09	2242363.77	0.10
н12	509369.99	2242364.41	0.10
н13	509368.70	2242368.22	0.10
н14	509368.57	2242368.49	0.10
н15	509367.84	2242369.22	0.10
н1	509366.84	2242369.49	0.10

Граница н5-н13 – земли общего пользования;

Граница н13-н5 – земельный участок с кадастровым номером 59:01:5010017:9.



Масштаб 1:300

Условные обозначения:



Зоны с особыми условиями использования территории, сведения о которых внесены в ЕГРН



Границы и номер объектов капитального строительства, сведения о которых внесены в ЕГРН



Обозначение характерной точки проектной границы публичного сервитута



Границы и номер земельных участков, сведения о которых внесены в ЕГРН

59:01:4011806

Граница кадастрового квартала

Номер кадастрового квартала



Проектные границы публичного сервитута

Заявитель:

А.К. Порубов

(подпись, расшифровка подписи)
МП (для юридических лиц и индивидуальных предпринимателей)

Схема расположения границ публичного сервитута

Объект: Газопровод низкого давления до границы земельного участка по адресу: Пермский край, город Пермь, Свердловский район, п. Ново-Бродовский, ул. Бродовское кольцо, 225

Местоположение: Пермский край, город Пермь, Свердловский район, п. Ново-Бродовский, ул. Бродовское кольцо

Площадь земель или части земельного участка: 346м² (в т.ч. 59:01:5010055:4= 10,38м², 59:01:5010052:37=7,19м², земли общего пользования = 328,43м²)

Категория земель: земли населенных пунктов;

Вид разрешенного использования: -

Каталог координат, м

Система координат: МСК-59, зона 2

Метод определения координат - Геодезический

№ точки границы	X	Y	Средняя квадратическая погрешность положения характерной точки (М), м
н1	508580.63	2242626.86	0.10
н2	508579.63	2242626.59	0.10
н3	508578.90	2242625.86	0.10
н4	508578.70	2242625.38	0.10
н5	508578.16	2242623.39	0.10
н6	508576.96	2242617.73	0.10
н7	508576.93	2242617.45	0.10
н8	508577.20	2242616.45	0.10
н9	508577.93	2242615.72	0.10
н10	508591.38	2242608.77	0.10
н11	508583.14	2242589.93	0.10
н12	508582.97	2242589.13	0.10
н13	508583.24	2242588.13	0.10
н14	508583.97	2242587.40	0.10
н15	508587.65	2242585.69	0.10
н16	508586.45	2242582.65	0.10
н17	508586.31	2242581.91	0.10
н18	508586.58	2242580.91	0.10
н19	508587.31	2242580.18	0.10
н20	508607.34	2242569.63	0.10
н21	508608.27	2242569.40	0.10
н22	508609.27	2242569.67	0.10
н23	508610.00	2242570.40	0.10
н24	508611.50	2242573.27	0.10
н25	508611.83	2242573.57	0.10
н26	508612.12	2242573.94	0.10
н27	508612.21	2242574.05	0.10
н28	508612.48	2242575.05	0.10
н29	508612.21	2242576.05	0.10
н30	508611.48	2242576.78	0.10
н31	508610.48	2242577.05	0.10
н32	508609.48	2242576.78	0.10
н33	508608.54	2242575.99	0.10
н34	508608.37	2242575.77	0.10
н35	508608.16	2242575.51	0.10
н36	508607.42	2242574.11	0.10
н37	508590.83	2242582.84	0.10
н38	508592.07	2242585.97	0.10
н39	508592.21	2242586.71	0.10
н40	508591.94	2242587.71	0.10
н41	508591.21	2242588.44	0.10
н42	508587.59	2242590.12	0.10
н43	508595.79	2242608.89	0.10
н44	508595.96	2242609.69	0.10
н45	508595.69	2242610.69	0.10
н46	508594.96	2242611.42	0.10
н47	508581.21	2242618.52	0.10
н48	508582.56	2242624.34	0.10
н49	508582.63	2242624.86	0.10
н50	508582.36	2242625.86	0.10
н51	508581.63	2242626.59	0.10
н52	508581.30	2242626.68	0.10
н1	508580.63	2242626.86	0.10

Граница н34-н52, н6-н26 – земли общего пользования;

Граница н52-н6 – земельный участок с кадастровым номером 59:01:5010055:4;

Граница н26-н34 – земельный участок с кадастровым номером 59:01:5010052:37.



Масштаб 1:500

Условные обозначения:

- Зоны с особыми условиями использования территории, сведения о которых внесены в ЕГРН
- Границы и номер объектов капитального строительства, сведения о которых внесены в ЕГРН
- Обозначение характерной точки проектной границы публичного сервитута
- Границы и номер земельных участков, сведения о которых внесены в ЕГРН
- Граница кадастрового квартала
- Номер кадастрового квартала
- Проектные границы публичного сервитута

Заявитель:

Порубов

А.К. Порубов

(подпись, расшифровка подписи)
МП (для юридических лиц и индивидуальных предпринимателей)

Схема расположения границ публичного сервитута

Объект: Газопровод низкого давления до границ земельного участка по адресу: Пермский край, город Пермь, Индустриальный район, улица Космонавта Беляева, 117

Местоположение: Пермский край, город Пермь, Индустриальный район, улица Космонавта Беляева

Площадь земель или части земельного участка: 504м² (в т.ч. 59:01:0000000:89244=103,57 м², 59:01:0000000:1108=394,03 м², 59:01:4413820:48=5,94м², земли общего пользования = 0,65 м²)

Категория земель: земли населенных пунктов;

Вид разрешенного использования: -

Каталог координат, м

Система координат: МСК-59, зона 2

Метод определения координат - Геодезический

№ точки границы	X	Y	Средняя квадратическая погрешность положения характерной точки (M), м
н1	512697.95	2226500.54	0.10
н2	512696.95	2226500.27	0.10
н3	512696.22	2226499.54	0.10
н4	512695.95	2226498.54	0.10
н5	512696.22	2226497.54	0.10
н6	512696.78	2226496.91	0.10
н7	512697.07	2226496.70	0.10
н8	512699.60	2226494.89	0.10
н9	512700.26	2226494.42	0.10
н10	512683.48	2226469.34	0.10
н11	512674.44	2226453.38	0.10
н12	512662.76	2226428.39	0.10
н13	512661.71	2226426.51	0.10
н14	512644.01	2226394.84	0.10
н15	512643.84	2226394.20	0.10
н16	512643.76	2226393.88	0.10
н17	512644.03	2226392.88	0.10
н18	512644.51	2226392.40	0.10
н19	512644.76	2226392.15	0.10
н20	512644.98	2226392.09	0.10
н21	512645.76	2226391.88	0.10
н22	512646.76	2226392.15	0.10
н23	512647.49	2226392.88	0.10
н24	512665.27	2226424.70	0.10
н25	512666.35	2226426.63	0.10
н26	512677.96	2226451.47	0.10
н27	512686.91	2226467.29	0.10
н28	512705.31	2226494.73	0.10
н29	512705.58	2226495.73	0.10
н30	512705.35	2226496.70	0.10
н31	512704.58	2226497.46	0.10
н32	512703.58	2226497.73	0.10
н33	512702.80	2226497.52	0.10
н34	512701.67	2226498.33	0.10
н35	512699.07	2226500.20	0.10
н36	512698.87	2226500.26	0.10
н1	512697.95	2226500.54	0.10

Граница н35-н36, н6-н7 – земли общего пользования;

Граница н34-н35, н7-н8, н13-н15, н18-н20, н24-н30 – земельный участок с кадастровым номером 59:01:0000000:89244;








Граница н30-н34, н8-н13, н15-н18, н20-н24 – земельный участок с кадастровым номером 59:01:0000000:1108;

Граница н36-н6 – земельный участок с кадастровым номером 59:01:4413820:48.



Масштаб 1:600

Условные обозначения:

-  Зоны с особыми условиями использования территории, сведения о которых внесены в ЕГРН
-  Границы и номер объектов капитального строительства, сведения о которых внесены в ЕГРН
-  Обозначение характерной точки проектной границы публичного сервитута
-  Границы и номер земельных участков, сведения о которых внесены в ЕГРН
-  Граница кадастрового квартала
-  Номер кадастрового квартала
-  Проектные границы публичного сервитута

Заявитель:

Порубов

А.К. Порубов

(подпись, расшифровка подписи)
МП (для юридических лиц и индивидуальных предпринимателей)

Схема расположения границ публичного сервитута

Объект: Газопровод низкого давления до границы земельного участка по адресу: Пермский край, город Пермь, Мотовилихинский район, ул. Борцов Революции, 147

Местоположение: Пермский край, город Пермь, Мотовилихинский район, ул. Борцов Революции

Площадь земель или части земельного участка: 43м² (в т.ч. 59:01:0000000:41615=25,38 м², 59:01:2010349:6=6,05 м², 59:01:2010349:1 = 11,41 м²)

Категория земель: земли населенных пунктов;

Вид разрешенного использования: -

Каталог координат, м

Система координат: МСК-59, зона 2

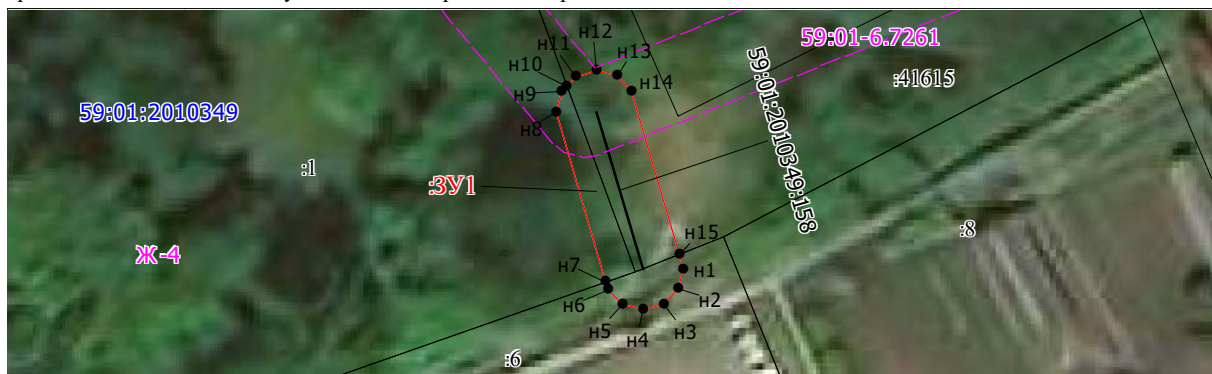
Метод определения координат - Геодезический

№ точки границы	X	Y	Средняя квадратическая погрешность положения характерной точки (Мт), м
н1	519934.67	2230890.04	0.10
н2	519933.67	2230889.77	0.10
н3	519932.94	2230889.04	0.10
н4	519932.67	2230888.04	0.10
н5	519932.94	2230887.04	0.10
н6	519933.67	2230886.31	0.10
н7	519934.03	2230886.21	0.10
н8	519942.36	2230883.86	0.10
н9	519943.36	2230884.13	0.10
н10	519943.64	2230884.41	0.10
н11	519944.09	2230884.86	0.10
н12	519944.36	2230885.86	0.10
н13	519944.09	2230886.86	0.10
н14	519943.36	2230887.59	0.10
н15	519935.37	2230889.84	0.10
н1	519934.67	2230890.04	0.10

Граница н7-н10 – земельный участок с кадастровым номером 59:01:2010349:1;








Граница н10-н15 – земельный участок с кадастровым номером 59:01:0000000:41615;

Граница н15-н7 – земельный участок с кадастровым номером 59:01:2010349:6.



Масштаб 1:300

Условные обозначения:

-  Зоны с особыми условиями использования территории, сведения о которых внесены в ЕГРН
-  Границы и номер объектов капитального строительства, сведения о которых внесены в ЕГРН
-  Обозначение характерной точки проектной границы публичного сервитута
-  Границы и номер земельных участков, сведения о которых внесены в ЕГРН
-  Граница кадастрового квартала
-  Номер кадастрового квартала
-  Проектные границы публичного сервитута

Заявитель:

А.К. Порубов

(подпись, расшифровка подписи)
МП (для юридических лиц и индивидуальных предпринимателей)

Схема расположения границ публичного сервитута

Объект: Газопровод низкого давления до фасада жилого дома по адресу: Пермский край, город Пермь, Ленинский район, ул. Конечная, 6

Местоположение: Пермский край, город Пермь, Ленинский район

Площадь земель или части земельного участка: 125 м² (в т.ч. 59:01:0000000:41615=19,47 м², 59:01:3210374:3=105,45 м², земли общего пользования = 0,52 м²)

Категория земель: земли населенных пунктов;

Вид разрешенного использования: -

Каталог координат, м

Система координат: МСК-59, зона 2

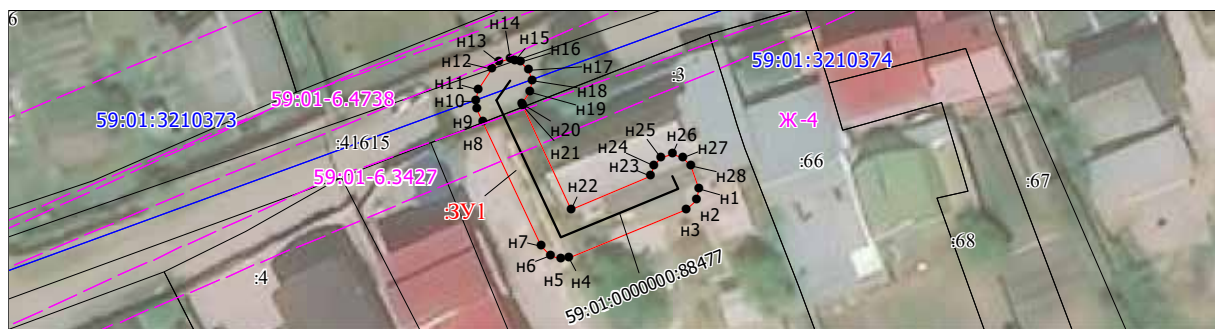
Метод определения координат - Геодезический

№ точки границы	X	Y	Средняя квадратическая погрешность положения характерной точки (Mt), м
н1	520591.87	2232887.26	0.10
н2	520590.87	2232886.99	0.10
н3	520590.01	2232886.00	0.10
н4	520585.63	2232875.03	0.10
н5	520585.49	2232874.29	0.10
н6	520585.76	2232873.29	0.10
н7	520586.68	2232872.46	0.10
н8	520598.03	2232867.45	0.10
н9	520599.18	2232866.94	0.10
н10	520599.99	2232866.77	0.10
н11	520600.99	2232867.04	0.10
н12	520602.92	2232868.42	0.10
н13	520603.51	2232869.06	0.10
н14	520603.78	2232870.06	0.10
н15	520603.65	2232870.55	0.10
н16	520603.51	2232871.06	0.10
н17	520602.78	2232871.79	0.10
н18	520601.78	2232872.06	0.10
н19	520600.78	2232871.79	0.10
н20	520599.75	2232871.06	0.10
н21	520599.46	2232871.19	0.10
н22	520590.06	2232875.34	0.10
н23	520593.05	2232882.81	0.10
н24	520594.03	2232883.08	0.10
н25	520594.76	2232883.81	0.10
н26	520595.03	2232884.81	0.10
н27	520594.76	2232885.81	0.10
н28	520594.03	2232886.54	0.10
н1	520591.87	2232887.26	0.10

Граница н12-н15 – земли общего пользования;







Граница н15-н21, н8-н12– земельный участок с кадастровым номером 59:01:0000000:41615;

Граница н21-н8– земельный участок с кадастровым номером 59:01:3210374:3.



Масштаб 1:500

Условные обозначения:

- | | |
|---|--|
|  | Зоны с особыми условиями использования территории, сведения о которых внесены в ЕГРН |
|  | Границы и номер объектов капитального строительства, сведения о которых внесены в ЕГРН |
|  | Обозначение характерной точки проектной границы публичного сервитута |
|  | Границы и номер земельных участков, сведения о которых внесены в ЕГРН |
|  | Граница кадастрового квартала |
| 59:01:4011806 | Номер кадастрового квартала |
|  | Проектные границы публичного сервитута |

Заявитель:

Порубов

А.К. Порубов

(подпись, расшифровка подписи)
МП (для юридических лиц и индивидуальных предпринимателей)

Схема расположения границ публичного сервитута

Объект: Газопровод низкого давления до фасада жилого дома по адресу: Пермский край, город Пермь, Индустриальный район, ул.Теплогорская, 19

Местоположение: Пермский край, город Пермь, Индустриальный район, ул.Теплогорская

Площадь земель или части земельного участка: 46м² (в т.ч. 59:01:0000000:88555=12,41 м², 59:01:4410696:6=32,90 м², земли общего пользования = 1,01 м²)

Категория земель: земли населенных пунктов;

Вид разрешенного использования: -

Каталог координат, м

Система координат: МСК-59, зона 2

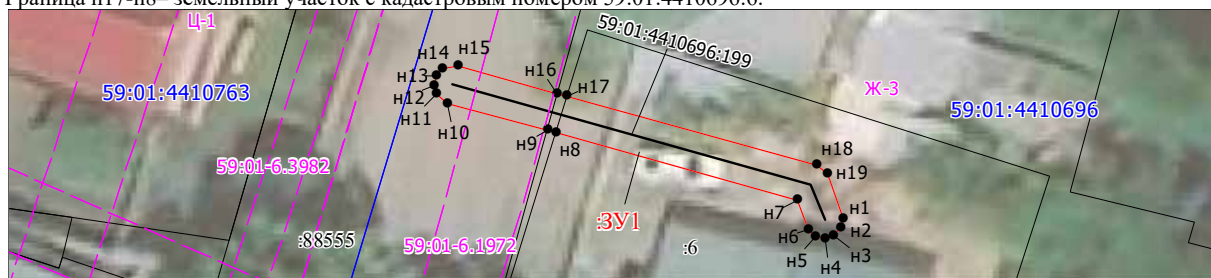
Метод определения координат - Геодезический

№ точки границы	X	Y	Средняя квадратическая погрешность положения характерной точки (Мт), м
н1	513920.75	2228796.42	0.10
н2	513920.25	2228796.29	0.10
н3	513919.88	2228795.92	0.10
н4	513919.75	2228795.42	0.10
н5	513919.88	2228794.92	0.10
н6	513920.25	2228794.55	0.10
н7	513921.79	2228793.96	0.10
н8	513925.57	2228781.22	0.10
н9	513925.71	2228780.76	0.10
н10	513927.27	2228775.51	0.10
н11	513927.73	2228774.92	0.10
н12	513928.23	2228774.79	0.10
н13	513928.73	2228774.92	0.10
н14	513929.10	2228775.29	0.10
н15	513929.19	2228776.07	0.10
н16	513927.63	2228781.31	0.10
н17	513927.48	2228781.83	0.10
н18	513923.57	2228795.00	0.10
н19	513923.11	2228795.59	0.10
н1	513920.75	2228796.42	0.10

Граница н8-н9, н16-н17 – земли общего пользования;

Граница н9-н16 – земельный участок с кадастровым номером 59:01:0000000:88555;

Граница н17-н8 – земельный участок с кадастровым номером 59:01:4410696:6.



Масштаб 1:300

Условные обозначения:



Зоны с особыми условиями использования территории, сведения о которых внесены в ЕГРН



Границы и номер объектов капитального строительства, сведения о которых внесены в ЕГРН



Обозначение характерной точки проектной границы публичного сервитута



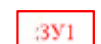
Границы и номер земельных участков, сведения о которых внесены в ЕГРН



Граница кадастрового квартала

59:01:4011806

Номер кадастрового квартала



Проектные границы публичного сервитута

Заявитель:

Порубов

А.К. Порубов

(подпись, расшифровка подписи)
МП (для юридических лиц и индивидуальных предпринимателей)

Схема расположения границ публичного сервитута

Объект: Газопровод низкого давления до границы земельного участка по адресу: Пермский край, г. Пермь, Мотовилихинский район, улица Борчаниновская, 9

Местоположение: Пермский край, г. Пермь, Мотовилихинский район, ул. Борчаниновская

Площадь земель или части земельного участка: 192 м² (в т.ч. 59:01:4211238:17 = 0,30 м²; 59:01:0000000:90284 = 30,97 м²; 59:01:0000000:777 = 7,83 м²; земли общего пользования = 152,62 м²)

Категория земель: земли населенных пунктов;

Вид разрешенного использования: -

Каталог координат, м

Система координат: МСК-59. зона 2

Метод определения координат - Геодезический

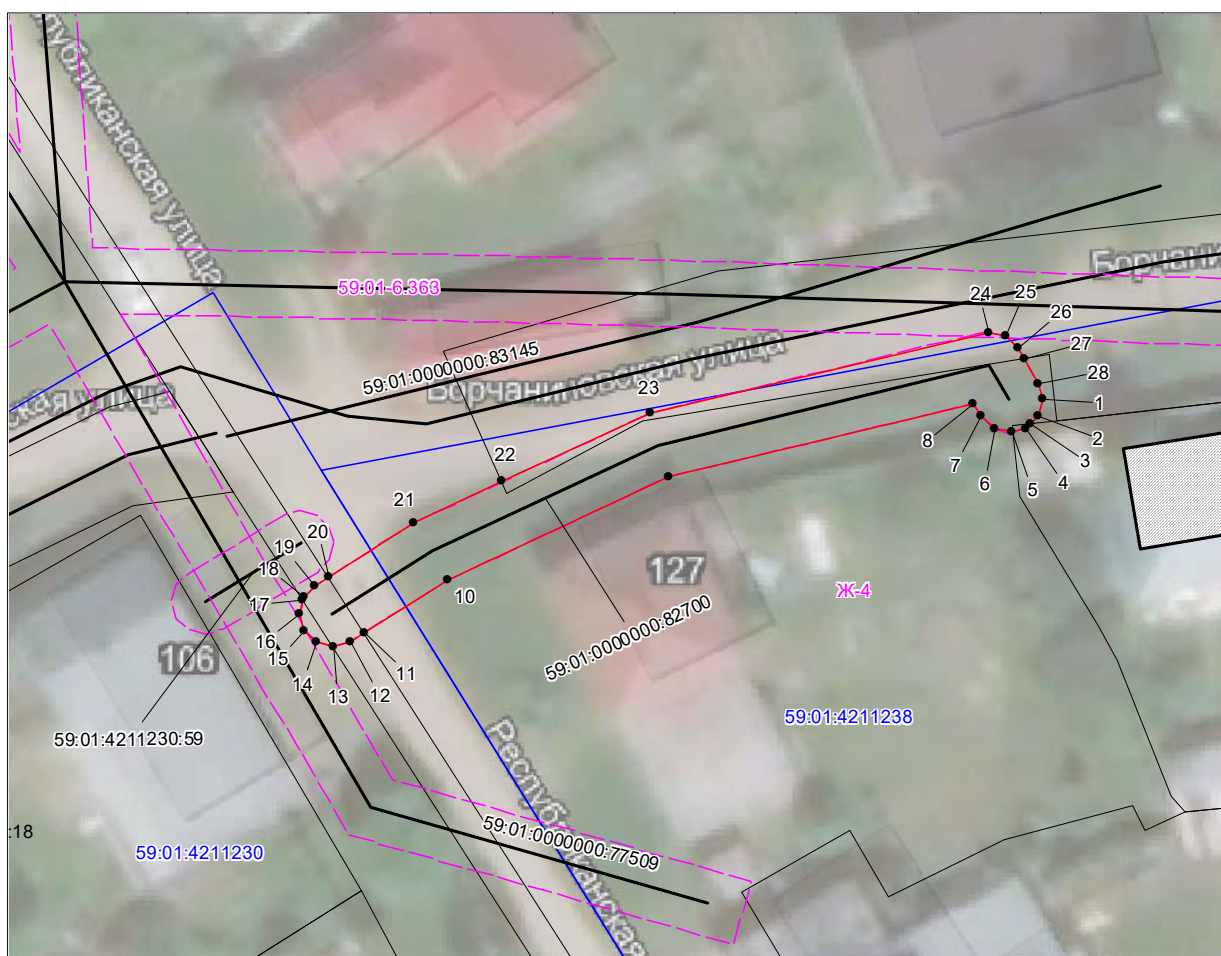
№ точки границы	X	Y	Средняя квадратическая погрешность
1	519687.60	2237362.53	0.10
2	519686.60	2237362.26	0.10
3	519686.14	2237361.80	0.10
4	519685.87	2237361.53	0.10
5	519685.64	2237360.70	0.10
6	519685.85	2237359.63	0.10
7	519686.60	2237358.80	0.10
8	519687.41	2237358.34	0.10
9	519683.02	2237339.90	0.10
10	519676.89	2237326.45	0.10
11	519673.66	2237321.35	0.10
12	519673.14	2237320.52	0.10
13	519672.84	2237319.48	0.10
14	519673.10	2237318.45	0.10
15	519673.83	2237317.72	0.10
16	519674.83	2237317.45	0.10
17	519675.66	2237317.67	0.10
18	519675.83	2237317.72	0.10
19	519676.52	2237318.38	0.10
20	519677.04	2237319.21	0.10
21	519680.34	2237324.43	0.10
22	519682.76	2237329.75	0.10
23	519686.87	2237338.79	0.10
24	519691.70	2237359.34	0.10
25	519691.43	2237360.34	0.10
26	519690.70	2237361.07	0.10
27	519690.06	2237361.44	0.10
28	519688.59	2237362.27	0.10
1	519687.60	2237362.53	0.10

Граница 3-5 – земельный участок 59:01:4211238:17;








Границы 5-11, 13-17, 20-22, 27-3 – земли общего пользования;

Границы 11-13, 18-20 - земельный участок 59:01:0000000:777;

Границы 22-27 - земельный участок 59:01:0000000:90284.



Масштаб 1:400

-  Зоны с особыми условиями использования территории, сведения о которых внесены в ЕГРН
-  Границы и номер объектов капитального строительства, сведения о которых внесены в ЕГРН
-  Обозначение характерной точки проектной границы публичного сервитута
-  Границы и номер земельных участков, сведения о которых внесены в ЕГРН
-  Граница кадастрового квартала
-  Номер кадастрового квартала
-  Проектные границы публичного сервитута

Заявитель:

Порубов

А.К. Порубов

(подпись, расшифровка подписи)

МП (для юридических лиц и индивидуальных предпринимателей)

Схема расположения границ публичного сервитута

Объект: Строительство ВЛ 0,4 кВ с установкой ПУ для электроснабжения поселка Новые Ляды (4500065553)
 Местоположение: Пермский край, г. Пермь, Свердловский район, пос. Н. Ляды, сад №8 при Н-ЛАЗе
 Площадь земель или части земельного участка, кв.м.: 73
 Категория земель: земли населенных пунктов
 Вид разрешенного использования: –

Обозначение характерных точек границы	Координаты		Метод определения координат и средняя квадратическая погрешность положения	Площадь, кв.м
	X	Y		
1	521608.79	2252450.99	Метод спутниковых геодезических измерений (определений) 0,1	73.32
2	521608.08	2252453.74		
3	521604.56	2252467.44		
4	521602.61	2252475.06		
5	521601.20	2252475.45		
6	521599.97	2252478.39		
7	521603.83	2252479.41		
8	521611.17	2252451.62		
1	521608.79	2252450.99		



Масштаб 1:1000

Условные обозначения



– граница сервитута

– номер кадастрового квартала

– номер земельного участка в кадастровом квартале

– граница существующих земельных участков

– граница кадастрового квартала

– проектное местоположение инженерного сооружения

59:24:1600101

:1553

Текстовое описание местоположения границ объекта		
Прохождение границы		Описание прохождения границы
от точки	до точки	
1	2	3
-	-	-

Схема расположения границы публичного сервитута

Объект: Строительство ВЛ 0,4 кВ с опорнойкой ПУ для электроснабжения поселка Новые Дяры (4500065553)
 Местоположение: Пермский край, г. Пермь, Свердловский район, пос. Н. Дяры, сог. №8 при Н-ДяЗе
 Площадь земель или части земельного участка, кв. м.: 73
 Категория земель: земли населенных пунктов
 Вид разрешенного использования: –

Каталог координат (Система координат МСК-59, 2 зона)				
Обозначение характерных точек границы	Координаты		Метод определения координат и средняя квадратическая погрешность положения	Площадь, кв.м
	X	Y		
1	521608.79	2252450.99	Метод спутниковых геодезических измерений (определений) 0,1	73,32
2	521608.08	2252453.74		
3	521604.56	2252467.44		
4	521602.61	2252475.06		
5	521601.20	2252475.45		
6	521599.97	2252478.39		
7	521603.83	2252479.41		
8	521611.17	2252451.62		
1	521608.79	2252450.99		

- Условные обозначения
- 1 — граница сервитута
 2 — граница кадастрового квартала
- 59:24:1600101 :1563
 59:01:5111417
 59:01:5111561
- граница сервитута
 - граница кадастрового квартала
 - номер земельного участка в кадастровом квартале :1563
 - граница существующих земельных участков
 - граница кадастрового квартала
 - проектное местоположение инженерного сооружения



Масштаб 1:1000

Схема расположения границ публичного сервитута

Объект: "Строительство ВЛ 0,4 кВ с установкой ПУ для электроснабжения поселка Новые Ляды (4500070561)"
 Местоположение: Пермский край, г. Пермь, Свердловский район, п. Новые Ляды, коллективный сад №1 при ТОО "Пермский лакокрасочный завод"
 Площадь земель или части земельного участка, кв.м.: 1127
 Категория земель: земли населенных пунктов
 Вид разрешенного использования: –



Масштаб 1:1000

Обозначение характерных точек границ	Координаты		Метод определения координат и средняя квадратическая погрешность измерений	Площадь, кв.м
	X	Y		
1	522462,13	2256190,76	Метод спутниковых геодезических измерений (определений) 0,1	1127
2	522464,81	2256193,73		
3	522451,07	2256206,13		
4	522426,68	2256184,10		
5	522404,15	2256157,03		
6	522386,87	2256132,25		
7	522384,27	2256128,46		
8	522376,23	2256114,51		
9	522372,19	2256109,57		
10	522371,53	2256109,93		
11	522368,21	2256105,09		
12	522368,88	2256104,69		
13	522367,24	2256101,88		
14	522366,94	2256101,44		
15	522366,82	2256100,36		
16	522389,87	2256086,57		
17	522390,40	2256086,29		
18	522397,91	2256073,96		
19	522399,05	2256073,13		
20	522401,42	2256070,01		
21	522407,42	2256060,52		
22	522406,51	2256059,57		
23	522416,72	2256042,32		
24	522429,91	2256020,41		

Обозначение характерных точек границ	Координаты		Метод определения координат и средняя квадратическая погрешность измерений	Площадь, кв.м
	X	Y		
25	522435,79	2256011,10	Метод спутниковых геодезических измерений (определений) 0,1	1127
26	522443,74	2256000,04		
27	522443,45	2255998,97		
28	522443,83	2255998,37		
29	522448,98	2255986,43		
30	522450,08	2255987,64		
31	522451,18	2255986,26		
32	522453,06	2255987,08		
33	522447,38	2256000,24		
34	522433,31	2256022,51		
35	522420,16	2256044,37		
36	522404,55	2256070,73		
37	522394,63	2256087,03		
38	522394,26	2256087,36		
39	522393,27	2256088,09		
40	522393,54	2256088,83		
41	522393,25	2256089,30		
42	522392,28	2256089,82		
43	522391,83	2256090,06		
44	522371,21	2256102,40		
45	522300,16	2256129,97		
46	522407,33	2256154,61		
47	522429,57	2256181,32		
48	522451,07	2256200,74		
1	522462,13	2256190,76		

- Условные обозначения
- 1-2 – граница сервитута
 - 59:32:3890013 – номер кадастрового квартала
 - 1553 – номер земельного участка в кадастровом квартале
 - граница существующих земельных участков
 - граница кадастрового квартала
 - проектное местоположение инженерного сооружения

Схема расположения границ публичного сервитута
 Объект: "Строительство ВЛ 0,4 кВ с установкой ПУ для электроснабжения города Перми (45000066422)"
 Местоположение: Пермский край, г. Пермь, мкр. Новые Ляды
 Площадь земель или части земельного участка, кв.м.: 881
 Категория земель: земли населенных пунктов
 Вид разрешенного использования: –



Масштаб 1:2000

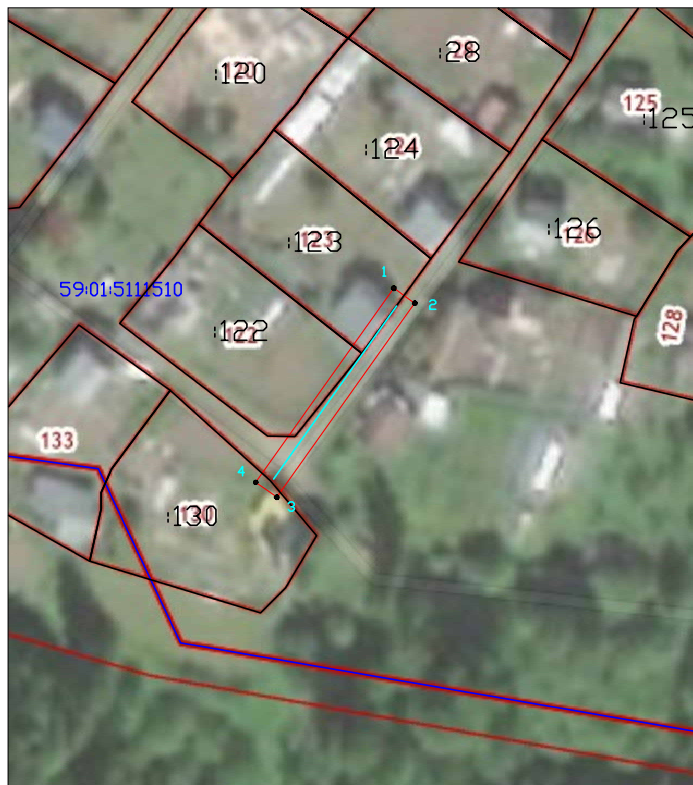
Обозначение характерных точек границ	Координаты		Метод определения координат и средняя квадратическая погрешность	Площадь, кв.м.
	X	Y		
1	50,871,39	2252347,80	Метод створных геодезических измерений (определений) (1)	881
2	50,868,72	2252350,77		
3	50,869,09	2252333,05		
4	50,861,12	2252344,27		
5	50,851,71	2252367,41		
6	50,810,31	2252381,14		
7	50,795,98	2252395,99		
8	50,775,83	2252423,47		
9	50,763,44	2252438,37		
10	50,760,96	2252461,86		
11	50,756,00	2252492,18		
12	50,752,64	2252491,61		
13	50,746,09	2252461,36		
14	50,739,59	2252436,75		
15	50,722,74	2252420,92		
16	50,702,88	2252396,46		
17	50,687,21	2252376,61		
18	50,618,64	2252364,85		
19	50,638,07	2252341,68		
20	50,869,62	2252326,24		
1	50,871,39	2252347,80		

Используемые условные знаки и обозначения:

- 1 Обозначение характерной точки границы
- Границы публичного сервитута
- Граница земельного участка, сведения о которой содержатся в ЕПРН
- Обозначение кадастрового номера земельного участка
- Граница кадастрового квартала
- Обозначение кадастрового квартала
- Проектное местоположение инженерного сооружения

Схема расположения границ публичного сервитута

Объект: "Строительство ВЛ 0,4 кВ с установкой ПУ для электроснабжения СТ "№3" (4500067863)"
 Местоположение: Пермский край, городской округ Пермский, город Пермь, микрорайон Новые Ляды
 Площадь земель или части земельного участка, кв.м.: 148
 Категория земель: Земли населенных пунктов
 Вид разрешенного использования: –



Масштаб 1:1000

Используемые условные знаки и обозначения:

- 1 Обозначение характерной точки границы
- (red) Границы публичного сервитута
- (black) Граница земельного участка, сведения о которой содержатся в ЕГРН
- : 22 Обозначение кадастрового номера земельного участка
- (blue) Граница кадастрового квартала
- 59:28:0440101 Обозначение кадастрового квартала
- (cyan) Проектное местоположение инженерного сооружения

Каталог координат (Система координат МСК-59, 2 зона)

Обозначение характерных точек границ	Координаты		Метод определения координат и средняя квадратическая погрешность	Площадь, кв.м.
	X	Y		
1	520803,68	2252441,26	Метод спутниковых геодезических измерений (определений) 0,1	148
2	520801,36	2252444,52		
3	520771,16	2252423,05		
4	520773,48	2252419,79		
1	520803,68	2252441,26		

Схема расположения границ публичного сервитута

Объект: "Строительство ВЛ 0,4 кВ с установкой ПУ для электроснабжения п.Новые Ляды (4500068535)"
 Местоположение: Пермский край, городской округ Пермский, город Пермь, микрорайон Новые Ляды
 Площадь земель или части земельного участка, кв.м.: 204
 Категория земель: земли населенных пунктов
 Вид разрешенного использования: –



Масштаб 1:1000

Используемые условные знаки и обозначения:

- 1 Обозначение характерной точки границы
- Границы публичного сервитута
- Граница земельного участка, сведения о которой содержатся в ЕГРН
- : 22 Обозначение кадастрового номера земельного участка
- Граница кадастрового квартала
- 59:28:0440101 Обозначение кадастрового квартала
- Проектное местоположение инженерного сооружения

Каталог координат (Система координат МСК-59, 2 зона)				
Обозначение характерных точек границ	Координаты		Метод определения координат и средняя квадратическая погрешность	Площадь, кв.м.
	X	Y		
1	520841,77	2252468,56	Метод спутниковых геодезических измерений (определений) 0,1	204
2	520839,47	2252471,83		
3	520819,53	2252457,81		
4	520798,09	2252442,17		
5	520800,45	2252438,93		
6	520821,86	2252454,56		
1	520841,77	2252468,56		

Утверждаю:
Глава города Перми

_____ Дёмкин А.Н.
« » марта 2022 года

**График проведения прямых телефонных линий
руководством администрации города Перми с населением в апреле 2022 года**

Руководитель	Дата и время проведения	Номер телефона	Тематика
Хайруллин Эдуард Азатович - первый заместитель главы администрации города Перми	второй четверг месяца 10.00-11.00	212 43 32	- вопросы управления муниципальными финансами - вопросы транспорта
Агеев Виктор Геннадьевич – заместитель главы администрации города Перми	третья пятница месяца 11.00 – 12.00	212 43 32	- вопросы капитального строительства; - вопросы экологии; - вопросы торговли; оказания услуг связи, общественного питания, бытового обслуживания и наружной рекламы; - создание условий для развития туризма
Грибанов Алексей Анатольевич – заместитель главы администрации города Перми	третья среда месяца 09.30 –10.30	212 43 32	- вопросы дошкольного, школьного, дополнительного образования; - вопросы физической культуры и спорта; - вопросы социальной поддержки; - вопросы в сфере культуры и работы с молодежью
Галиханов Дмитрий Кадирович – заместитель главы администрации города Перми	второй четверг месяца 16.00 – 17.00	212 43 32	- вопросы озеленения, благоустройства; - вопросы содержания и реконструкции дорог; - вопросы организации дорожного движения; - вопросы по парковочной политике
Субботин Игорь Александрович – заместитель главы администрации города Перми	третья среда месяца 15.00 – 16.00	212 43 32	- вопросы жилищных отношений; - вопросы жилищно-коммунального хозяйства
Молоковских Александр Владимирович – и.о. заместителя главы администрации города Перми – начальника управления по вопросам общественного самоуправления и межнациональным отношениям администрации города Перми	первый вторник месяца 11.00 – 12.00	212 43 32	- вопросы общественной безопасности; - вопросы межнациональных и межконфессиональных отношений; - вопросы взаимодействия с органами территориального общественного самоуправления, общественными и иными некоммерческими организациями, религиозными объединениями
Гонцова Елена Николаевна – и.о. заместителя главы администрации города Перми – начальника департамента земельных отношений администрации города Перми	второй вторник месяца 10.00-11.00	212 43 32	- вопросы градостроительства, архитектуры и земельных отношений, - вопросы имущественных отношений

График проведения прямых телефонных линий руководителями территориальных органов администрации города Перми с населением в апреле 2022 года

Наименование администрации района	Руководитель	Номер телефона	Дата и время проведения
Администрация Дзержинского района	Стяжкин Александр Алексеевич	233 14 80	3-й четверг месяца с 16.00 до 17.00
Администрация Индустриального района	Дробинин Дмитрий Валерьевич	227 93 44	3-й понедельник месяца с 11.00 до 12.00
Администрация Кировского района	Борисов Михаил Александрович	205 61 90	2-й вторник месяца с 10.00 до 11.00
Администрация Ленинского района	Русанов Александр Анатольевич	212 07 17	3-й понедельник месяца с 11.00 до 12.00
Администрация Мотовилихинского района	Хаткевич Александр Александрович	260 27 16	2-й вторник месяца с 16.00 до 17.00
Администрация Орджоникидзевского района	Карабатов Евгений Вячеславович	263 46 80	1-й понедельник месяца с 11.00 до 12.00
Администрация Свердловского района	Филиппов Александр Егорович	241 27 99	4-й четверг месяца с 16.00 до 17.00
Администрация поселка Новые Ляды	Печкурова Резида Лябибовна	295 86 46	1-й вторник месяца с 11.00 до 12.00

График проведения прямых телефонных линий руководителями функциональных органов и подразделений администрации города Перми с населением в апреле 2022 года

Наименование подразделения	Руководитель	Номер телефона	Дата и время проведения
Департамент образования	Деменова Анна Анатольевна	212 70 50	4-й четверг месяца с 10.00 до 12.00
Департамент градостроительства и архитектуры	Норова Мария Викторовна	212 72 57	3-й четверг месяца с 14.00 до 15.00
Департамент имущественных отношений	Берников Михаил Юрьевич	212 67 21	2-я среда месяца с 17.00 до 18.00
Контрольный департамент	Ворончихин Александр Юрьевич	212 63 87	2-й четверг месяца с 15.00 до 16.00
Департамент жилищно-коммунального хозяйства	Власов Александр Иванович	212 29 55	3-й понедельник месяца с 16.00 до 17.00
Департамент общественной безопасности	Туров Алексей Михайлович	212 31 25	3-я среда месяца с 15.00 до 16.00
Департамент социальной политики	Овсянникова Юлия Анатольевна	212 88 86	2-й вторник месяца с 10.00 до 12.00
Департамент транспорта	Путин Анатолий Алексеевич	212 18 91	1-я пятница месяца с 09.00 до 10.00
Департамент культуры и молодежной политики	Головин Василий Викторович	212 81 63	последний четверг месяца с 15.00 до 16.00
Департамент экономики и промышленной политики	Чеснокова Ольга Михайловна	212 51 05	2-я среда месяца с 16.00 до 17.00
Департамент дорог и благоустройства	Красильников Сергей Иванович	212 62 80	последняя пятница месяца с 15.00 до 16.00
Управление по экологии и природопользованию	Андреев Дмитрий Николаевич	210 99 91	4-й понедельник месяца с 16.00 до 17.00
Управление жилищных отношений	Афанасьева Наталья Николаевна	212 55 86	3-й четверг месяца с 10.00 до 11.00
Управление записи актов гражданского состояния	Бердникова Светлана Алексеевна	210 12 28	3-й четверг месяца с 15.00 до 17.00

Управление по вопросам общественного самоуправления и межнациональным отношениям	Тякина Елена Николаевна	217 33 40	3-я среда месяца с 17.00 до 18.00
Комитет по физической культуре и спорту	Сапегин Сергей Викторович	212 60 79	1-й четверг месяца с 16.00 до 17.00
МБУ «Архив города Перми»	Новокрещенных Виктор Владимирович	237 12 12	2-й вторник месяца с 11.00 до 12.00

Руководитель аппарата администрации
города Перми

А.В. Молоковских

**Заключение о результатах публичных слушаний
по вопросам градостроительной деятельности
от «17» марта 2022 г. № 7-урв**

Настоящее заключение подготовлено департаментом градостроительства и архитектуры администрации города Перми на основании протокола публичных слушаний по вопросам градостроительной деятельности от «14» марта 2022 г. № 7-урв по проекту решения о предоставлении разрешения на условно разрешенный вид использования земельного участка с кадастровым номером 59:01:2912592:86 – «магазины (4.4)» в территориальной зоне индивидуальной жилой застройки городского типа (Ж-4) по ул. Гайвинской в Орджоникидзевском районе города Перми.

Количество участников публичных слушаний, принявших участие в публичных слушаниях, составило: 1 человек.

По результатам рассмотрения замечаний и предложений участников публичных слушаний, постоянно проживающих на территории, в пределах которой проведены публичные слушания, установлено:

№	Содержание внесенных предложений/ замечаний	Выводы по результатам рассмотрения предложения, поступившего от участника публичных слушаний	Аргументированные рекомендации организатора публичных слушаний о целесообразности (нецелесообразности) учета внесенных предложений и замечаний
1	отсутствует		

По результатам рассмотрения замечаний и предложений иных участников публичных слушаний установлено:

№	Содержание внесенных предложений/ замечаний	Выводы по результатам рассмотрения предложения, поступившего от участника публичных слушаний	Аргументированные рекомендации организатора публичных слушаний о целесообразности (нецелесообразности) учета внесенных предложений и замечаний
1	2	3	4
1	По результатам проведения публичных слушаний 09.03.2022, по объекту недвижимости кадастровый номер 59:01:2912592:86, дополняем, сообщаем: 1. Объект строительства не завершён, было принято решение об изменении назначения объекта, в связи с этим мы начали процедуру смены вида разрешённого использования земельного участка. 2. В дальнейшем планируется получения разрешения на строительство (реконструкцию). Намерений уходить от процедуры получения разрешительной документации мы не имеем. 3. В настоящее время размещение объекта недвижимости соответствует всем градостроительным и строительным нормам.	Учтено	Целесообразно учесть внесенные предложения.

1	2	3	4
	4. Соседи по смежным земельным участкам выразили согласие в строительстве торгового объекта. Жители района приветствуют размещение торгового объекта, заинтересованы в размещении торгового объекта.		

Процедура публичных слушаний соблюдена.

Норова Мария Викторовна
начальник департамента градостроительства
и архитектуры администрации города Перми

**Заключение о результатах публичных слушаний
по вопросам градостроительной деятельности
от «17» марта 2022 г. № 8-урв**

Настоящее заключение подготовлено департаментом градостроительства и архитектуры администрации города Перми на основании протокола публичных слушаний по вопросам градостроительной деятельности от «14» марта 2022 г. № 8-урв по проекту решения о предоставлении разрешения на условно разрешенный вид использования земельного участка с кадастровым номером 59:01:3812828:14 – «магазины (4.4)» в территориальной зоне индивидуальной жилой застройки городского типа (Ж-4) по ул. МОПРа, 18 в Орджоникидзевском районе города Перми.

Количество участников публичных слушаний, принявших участие в публичных слушаниях, составило: 0 человек.

По результатам рассмотрения замечаний и предложений участников публичных слушаний, постоянно проживающих на территории, в пределах которой проведены публичные слушания, установлено:

№	Содержание внесенных предложений/ замечаний	Выводы по результатам рассмотрения предложения, поступившего от участника публичных слушаний	Аргументированные рекомендации организатора публичных слушаний о целесообразности (нецелесообразности) учета внесенных предложений и замечаний
1	отсутствует		

По результатам рассмотрения замечаний и предложений иных участников публичных слушаний установлено:

№	Содержание внесенных предложений/ замечаний	Выводы по результатам рассмотрения предложения, поступившего от участника публичных слушаний	Аргументированные рекомендации организатора публичных слушаний о целесообразности (нецелесообразности) учета внесенных предложений и замечаний
1	отсутствует		

Процедура публичных слушаний соблюдена.

Норова Мария Викторовна
начальник департамента градостроительства
и архитектуры администрации города Перми

УТВЕРЖДЕН

Заместитель начальника
департамента по управлению
муниципальными ресурсами
О. Ю. Желтова

**Отчет
о результатах деятельности муниципального учреждения города Перми
и об использовании закрепленного за ним муниципального имущества**

**Муниципальное автономное дошкольное образовательное учреждение
«Детский сад № 352» г. Перми**

**за период с 01.01.2021 г по 31.12.2021 г
(по состоянию на 01 января 2021 года, следующего за отчетным годом)**

1. Общие сведения об учреждении

1.1. Сведения об учреждении:

Полное наименование	муниципальное автономное дошкольное образовательное учреждение «Детский сад № 352» г.Перми
Сокращенное наименование	МАДОУ «Детский сад № 352» г.Перми
Юридический адрес	614090,Россия,Пермский край, г. Пермь, ул.Лодыгина,48;
Фактический адрес	614090, Россия, Пермский край, г.Пермь, ул.Лодыгина,48; 614090, Россия, Пермский край, г. Пермь, ул. Гусарова 9а
Телефон/факс/электронная почта	(342)242-78-18;(342)294-53-96; ds352@yandex.ru
Ф.И.О. руководителя, телефон	Шлыкова Наталия Николаевна (342)242-78-18
Документ, подтверждающий государственную регистрацию некоммерческой организации (номер, дата выдачи)	Серия 59 № 004379619 от 26.12.2011 г бессрочно
Лицензия (номер, дата выдачи, срок действия)	Серия 59 ЛО 1 № 0001554 от 17.12.2014г бессрочно
Свидетельство об аккредитации (номер, дата выдачи, срок действия)	нет

1.2. Виды деятельности, осуществляемые учреждением:

№	Виды деятельности учреждения	Основание (перечень разрешительных документов, на основании которых учреждение осуществляет деятельность, с указанием номеров, даты выдачи и срока действия)	
		2020 год	2021 год
1	2	3	4
1	Основным видом деятельности Учреждения является реализация: 1.основной образовательной программы дошкольного образования; 2.адаптированных образовательных программ дошкольного образования для детей с ограниченными возможностями здоровья, а для детей-инвалидов также в соответствии с индивидуальной программой реабилитации детей-инвалидов; 3.присмотра и ухода за детьми;	Устав, утвержденный распоряжением начальника департамента образования от 07.04.2020 г СЭД-08-01-26-73; Лицензия: серия 59 ЛО 1 № 0001554 от 17.12.2014г	Устав, утвержденный распоряжением начальника департамента образования от 07.04.2020 г СЭД-08-01-26-73; Лицензия: серия 59 ЛО 1 № 0001554 от 17.12.2014г

2	<p>Виды деятельности в соответствии с целями, для достижения которых оно создано, не являющиеся основными:</p> <ol style="list-style-type: none"> 1. проведение мероприятий в сфере образования; 2. реализация дополнительных общеразвивающих программ; 3. осуществление приносящей доход деятельности; 4. оказание платных образовательных услуг по направлениям согласно Положению об оказании платных образовательных услуг в МАДОУ «Детский сад № 352» г. Перми и ежегодно утвержденным перечнем; 5. сдача в аренду имущества, закрепленного за Учреждением на праве оперативного управления, а также имущества, приобретенного за счет ведения самостоятельной финансово-хозяйственной деятельности, в порядке, установленном действующими законодательством Российской Федерации и нормативно-правовыми актами органов местного самоуправления города Перми; 6. организация присмотра и ухода за детьми сверх муниципального задания в рабочие дни с 19.00 до 20.00 и в субботу. 	<p>Устав, утвержденный распоряжением начальника департамента образования от 07.04.2020г СЭД-08-01-26-73;</p> <p>Лицензия: серия 59 ЛО 1 № 0001554 от 17.12.2014г</p>	<p>Устав, утвержденный распоряжением начальника департамента образования от 07.04.2020г СЭД-08-01-26-73;</p> <p>Лицензия: серия 59 ЛО 1 № 0001554 от 17.12.2014г</p>
---	--	--	--

1.3. Функции, осуществляемые учреждением:

№	Наименование функций	Количество штатных единиц, шт.		Доля бюджета учреждения, расходуемая на осуществление функций, %	
		2020 год	2021 год	2020 год	2021 год
1	2	3	4	5	6
1	Профильные функции	72,0	72,5	94,7	94,8
2	Непрофильные функции	4,0	4,0	5,3	5,2

1.4. Перечень услуг (работ), оказываемых учреждением⁴:

№	Наименование услуги (работы)	2020 год	2021 год	Категория потребителей
1	2	3	4	5
1	Муниципальные услуги (работы), оказываемые потребителям в соответствии с муниципальным заданием:			
	Реализация основных общеобразовательных программ дошкольного образования	520	521	Физические лица в возрасте до 8 лет
	Присмотр и уход	520	521	Физические лица
2	Услуги (работы), оказываемые потребителям за плату	365	380	Дети от 1 года до 8 лет
	- художественно-эстетической направленности	97	100	Физические лица
	- физкультурно-оздоровительной направленности	58	61	Физические лица
	- познавательного-речевой направленности	159	145	Физические лица
	- технической направленности	51	74	Физические лица

1.5. Информация об установленной и фактической численности работников учреждения:

№	Наименование показателей	Ед. изм.	2020 год		2021 год	
			на начало отчетного периода	на конец отчетного периода	на начало отчетного периода	на конец отчетного периода
1	2	3	4	5	6	7
1	Установленная численность учреждения ⁵	штук	80,25	76,5	76,5	76,5
2	Фактическая численность	штук	72	71	71	71
2.1	Количественный состав	человек	72	71	71	71
2.	Квалификация сотрудников ⁶		высшее образование и стаж работы: до 3-х лет - 5 с 3 до 8 лет - 1 с 8 до 14 лет - 4 с 14 до 20 лет - 4 более 20 лет - 8 средне - специальное образование и стаж работы: до 3-х лет - 4 с 3 до 8 лет - 9 с 8 до 14 лет - 13 с 14 до 20 лет - 4 более 20 лет - 18 среднее образование и стаж работы: до 3-х лет - 0 с 3 до 8 лет - 0 с 8 до 14 лет - 0 с 14 до 20 лет - 0 более 20 лет - 0 без образования и стаж работы: до 3-х лет - 0 с 3 до 8 лет - 0 с 8 до 14 лет - 0 с 14 до 20 лет - 0 более 20 лет - 0	высшее образование и стаж работы: до 3-х лет - 0 с 3 до 8 лет - 3 с 8 до 14 лет - 4 с 14 до 20 лет - 6 более 20 лет - 12 средне - специальное образование и стаж работы: до 3-х лет - 1 с 3 до 8 лет - 2 с 8 до 14 лет - 6 с 14 до 20 лет - 9 более 20 лет - 18 среднее образование и стаж работы: до 3-х лет - 0 с 3 до 8 лет - 2 с 8 до 14 лет - 0 с 14 до 20 лет - 2 более 20 лет - 6 без образования и стаж работы: 0 до 3-х лет - 0 с 3 до 8 лет - 0 с 8 до 14 лет - 0 с 14 до 20 лет - 0 более 20 лет - 0	высшее образование и стаж работы: до 3-х лет - 0 с 3 до 8 лет - 3 с 8 до 14 лет - 4 с 14 до 20 лет - 6 более 20 лет - 12 средне - специальное образование и стаж работы: до 3-х лет - 1 с 3 до 8 лет - 2 с 8 до 14 лет - 6 с 14 до 20 лет - 9 более 20 лет - 18 среднее образование и стаж работы: до 3-х лет - 0 с 3 до 8 лет - 2 с 8 до 14 лет - 0 с 14 до 20 лет - 2 более 20 лет - 6 без образования и стаж работы: 0 до 3-х лет - 0 с 3 до 8 лет - 0 с 8 до 14 лет - 0 с 14 до 20 лет - 0 более 20 лет - 0	высшее образование и стаж работы: до 3-х лет - 1 с 3 до 8 лет - 3 с 8 до 14 лет - 4 с 14 до 20 лет - 6 более 20 лет - 11 средне - специальное образование и стаж работы: до 3-х лет - 1 с 3 до 8 лет - 2 с 8 до 14 лет - 6 с 14 до 20 лет - 9 более 20 лет - 18 среднее образование и стаж работы: до 3-х лет - 0 с 3 до 8 лет - 2 с 8 до 14 лет - 0 с 14 до 20 лет - 2 более 20 лет - 6 без образования и стаж работы: 0 до 3-х лет - 0 с 3 до 8 лет - 0 с 8 до 14 лет - 0 с 14 до 20 лет - 0 более 20 лет - 0

1.6. Информация о среднегодовой численности и средней заработной плате работников учреждения:

№	Наименование показателей	Ед. изм.	2020 год	2021 год
1	2	3	4	5
1	Среднегодовая численность работников учреждения, в том числе ⁷ :	человек	62,8	64,4
	руководители	человек	1	3
	заместители руководителя	человек	2	0
	работники учреждения, непосредственно осуществляющие учебный процесс	человек	40,4	36,8
	педагогические работники, непосредственно осуществляющих учебный процесс	человек	-	8,7
	рабочие	человек	19,4	2,0
2	Средняя заработная плата работников учреждения, в том числе ⁷ :	руб.	31034,8	34673,4
	руководитель	руб.	71883,3	72438,9
	заместители руководителя	руб.	54637,5	0

	работники учреждения, непосредственно осуществляющие учебный процесс	руб.	34094,7	41593,01
	педагогические работники, непосредственно осуществляющих учебный процесс	руб.	-	47139,02
	рабочие	руб.	20123,7	26802,35

1.7. Информация об осуществлении муниципальным автономным учреждением деятельности, связанной с выполнением работ или оказанием услуг в соответствии с обязательствами перед страховщиком по обязательному социальному страхованию, и об объеме финансового обеспечения данной деятельности⁸:

№	Наименование услуги (работы)	Объем услуг (работ), ед. изм.		Объем финансового обеспечения, тыс. руб.	
		2020 год	2021 год	2020 год	2021 год
1	2	3	4	5	6
	нет	-	-	-	-

1.8. Информация об объеме финансового обеспечения муниципального автономного учреждения в рамках муниципальных программ, ведомственных целевых программ, утвержденных в установленном порядке⁹:

№	Наименование муниципальных программ, ведомственных целевых программ с указанием правового акта об их утверждении (в разрезе каждой программы)	Объем финансового обеспечения, тыс. руб.	
		2020 год	2021 год
1	2	3	4
1.1	Постановление администрации города Перми от 19.10.2018 N 792 «Об утверждении муниципальной программы «Доступное и качественное образование»	38639,5	43810,6
1.2	Постановление администрации города Перми от 18.10.2018 N 764 «Об утверждении муниципальной программы «Социальная поддержка и обеспечение семейного благополучия населения города Перми»	21,1	25,6

1.9. Состав наблюдательного совета учреждения⁸:

№	Фамилия, имя, отчество	Должность	Правовой акт о назначении членов наблюдательного совета (вид, дата, №, наименование)	Срок полномочий
1	2	3	4	5
1	Исупова Альбина Гумаровна	Представитель родительской общественности	Приказ начальника департамента образования администрации города Перми от 18.09.2019г № СЭД-059-08-01-09-885	30.05.2024
2	Квасникова Радмила Васильевна	Представитель трудового коллектива	Приказ начальника департамента образования администрации города Перми от 18.09.2019г № СЭД-059-08-01-09-885 (в ред. от 22.11.2019 СЭД-059-08-01-09-1205)	30.05.2024
3	Мокрушин Андрей Алексеевич	Представитель общественности	Приказ начальника департамента образования администрации города Перми от 18.09.2019г № СЭД-059-08-01-09-885	30.05.2024
4	Подгорных Андрей Леонидович	Представитель родительской общественности	Приказ начальника департамента образования администрации города Перми от 18.09.2019г № СЭД-059-08-01-09-885	30.05.2024
5	Солдаткина Ольга Ивановна	Представитель органа местного самоуправления в лице департамента имущественных отношений администрации города Перми	Приказ начальника департамента образования администрации города Перми от 18.09.2019г № СЭД-059-08-01-09-885	30.05.2024
6	Федосеева Наталья Валентиновна	Представитель трудового коллектива	Приказ начальника департамента образования администрации города Перми от 18.09.2019г № СЭД-059-08-01-09-885	30.05.2024
7	Попова Ирина Владимировна	Представитель органа местного самоуправления в лице департамента образования администрации города Перми	Приказ начальника департамента образования администрации города Перми от 10.11.2021г № СЭД-059-08-01-09-1157	30.05.2024

2. Результат деятельности муниципального учреждения

2.1. Изменение балансовой (остаточной) стоимости нефинансовых активов:

№	Наименование показателей	Ед. изм.	2020 год	2021 год	Изменение стоимости нефинансовых активов, %
1	2	3	4	5	6
1	Балансовая стоимость нефинансовых активов	тыс. руб.	81385,9	81471,0	0,1
2	Остаточная стоимость нефинансовых активов	тыс. руб.	65782,7	65269,1	0,8

2.2. Общая сумма выставленных требований в возмещение ущерба по недостаткам и хищениям:

№	Наименование показателей	Ед. изм.	2020 год	2021 год
1	2	3	4	5
1	Общая сумма выставленных требований в возмещение ущерба по недостаткам и хищениям, в том числе:	тыс. руб.	-	-
1.1	материальных ценностей	тыс. руб.	-	-
1.2	денежных средств	тыс. руб.	-	-
1.3	от порчи материальных ценностей	тыс. руб.	-	-

2.3. Изменение дебиторской и кредиторской задолженности в разрезе поступлений (выплат)¹⁰:

№	Наименование показателей	Ед. изм.	2020 год	2021 год	Изменение суммы задолженности относительно предыдущего отчетного года, %	Причины образования просроченной кредиторской задолженности, дебиторской задолженности, нереальной к взысканию
1	2	3	4	5	6	7
1	Сумма дебиторской задолженности, в том числе:	тыс. руб.	2072,4	86103,5	4054,8	x
1.1	в разрезе поступлений	тыс. руб.	1831,4	86027,4	4597,4	x
	Расчеты по доходам от операционной аренды	тыс. руб.	447,4	202,3	-54,8	
	Расчеты по поступлениям текущего характера бюджетным и автономным учреждениям	тыс. руб.	0	1775,8	100,0	
	Расчеты по доходам по оказанию платных услуг	тыс. руб.	1384,0	84049,4	5972,9	
1.2	в разрезе выплат	тыс. руб.	241,0	76,0	68,5	x
	Расчеты по платежам в бюджеты	тыс. руб.	-	-	-	
	Расчеты по страховым взносам на обязательное социальное страхование на случай временной нетрудоспособности и в связи с материнством	тыс. руб.	183,0	7,4	96,0	
	Санаторно-курортное	тыс. руб.	21,1	-	-100,0	
	Расчеты по заработной плате	тыс. руб.	0,1	-	-100,0	
	Расчеты по авансам по коммунальным услугам	тыс. руб.	33,8	40,4	19,5	

1	2	3	4	5	6	7
	Расчеты по налогу на доходы физических лиц	тыс. руб	3,0	3,1	3,3	
	Расчеты по авансам по прочим работам, услугам	тыс. руб	-	-	-	
	Расчеты по авансам по приобретению материальных запасов	тыс. руб	-	-	-	
	Расчеты по страховым взносам на обязательное пенсионное страхование на выплату страховой части трудовой пенсии	тыс. руб	-	25,1	100,0	
2	Нереальная к взысканию дебиторская задолженность	тыс. руб.	-	-	-	
3	Сумма кредиторской задолженности, в том числе:	тыс. руб.	855,0	748,7	-12,4	x
	в разрезе поступлений:	тыс. руб	413,7	482,9	16,7	x
	родительская плата	тыс. руб	0	0	0	
	Расчеты по доходам по оказанию платных услуг	тыс. руб	413,7	482,9	16,7	
	в разрезе выплат:	тыс. руб	441,3	265,8	-39,8	
	Услуги по содержанию имущества	тыс. руб	-	-	-	
	Расчеты по прочим платежам в бюджет	тыс. Руб.	68,1	42,6	-37,4	
	Расчеты по прочим работам, услугам	тыс. руб	373,2	200,6	46,2	
	Расходы на приобретение основных средств	тыс. руб	-	-	-	
	Расходы на приобретение нефинансовых активов (продукты питания)	тыс. руб	-	-	-	
	Расчеты по страховым взносам на обязательное пенсионное страхование на выплату страховой части трудовой пенсии	тыс. руб	-	22,6	100,0	
	Расчеты по заработной плате	тыс. руб	-	-	-	
4	Просроченная кредиторская задолженность	тыс. руб.	-	-	-	

2.4. Информация о суммах доходов, полученных учреждением от оказания платных услуг (выполнения работ):

№	Наименование показателей	Ед. изм.	2020 год		2021 год	
			план	факт	план	факт
1	2	3	4	5	6	7
1	Сумма доходов, полученных от оказания платных услуг (выполнения работ), в том числе:	тыс. руб.	5362,9	5362,9	8554,2	7433,0
1.1	Бесплатных, из них по видам услуг (работ):					
1.2	частично платных, из них по видам услуг (работ):	тыс. руб.	1302,3	1302,3	691,1	527,8
	Присмотр и уход, физические лица льготных категорий, определяемых учредителем, до 3 лет, группа полного дня		56,02	56,02	58,3	51,7

1	2	3	4	5	6	7
	Присмотр и уход, физические лица льготных категорий, определяемых учредителем, от 3 лет до 8 лет, группа полного дня	тыс. руб	1246,3	1246,3	632,8	476,1
1.3	полностью платных, из них по видам услуг (работ):	тыс. руб.	3219,3	3219,3	7863,1	5146,5
	Присмотр и уход, физических лиц за исключением льготных категорий, до 3 лет, группа полного дня	тыс. руб.	230,9	230,9	610,3	580,2
	Присмотр и уход, физические лица за исключением льготных категорий, от 3 лет до 8 лет, группа полного дня	тыс. руб	2988,4	2988,4	4939,6	4566,3
	- художественно-эстетическое	тыс. руб	299,5	299,5	614,3	434
	- физкультурно-оздоровительное	тыс. руб	128,4	128,4	631,8	451,5
	- познавательного-речевого	тыс. руб	326,7	326,7	723,6	660
	- технической направленности	тыс. руб	86,7	86,7	343,5	213,2
2	Сумма доходов, полученных при осуществлении основных видов деятельности сверх муниципального задания, в том числе:	тыс. руб.	0	0	0	0
	...					
3	Сумма доходов, полученных при осуществлении иных видов деятельности, в том числе:	тыс. руб.	0	0	0	0
	...					

2.5. Информация об исполнении муниципального задания учредителя⁴:

№	Наименование услуги (работы)	Объем услуг (работ), ед. изм.				Объем финансового обеспечения, тыс. руб.				Объем услуг (работ), оказанных сверх муниципального задания, ед. изм.	
		план		факт		план		факт			
		2020 год	2021 год	2020 год	2021 год	2020 год	2021 год	2020 год	2021 год		
1	2	3	4	5	6	7	8	9	10	11	12
1	Реализация основных общеобразовательных программ дошкольного образования	520	521	520	519	31173,6	36421,4	30754,3	35775,7	0	0
2	Присмотр и уход	520	521	520	519	4324,0	4908,6	4196,9	4908,6	0	0
3	Затраты на уплату налогов	0	0	0	0	1056,3	772,9	1056,3	772,9	0	0
4	Нормативные затраты на содержание муниципального имущества	0	0	0	0	857,2	926,8	847,8	926,8	0	0
5	Обеспечение своевременной выплаты заработной платы работникам в первые рабочие дни 2019,2020 года с учетом установленных сроков	0	0	0	0	2567,9	0,0	2567,9	0,0	0	0

2.6. Информация о ценах (тарифах) на платные услуги (работы), оказываемые потребителям (в динамике в течение отчетного года):

№	Наименование услуги (работы)	Ед. изм.	Цены (тарифы) на платные услуги (работы), оказываемые потребителям																							
			2021 год																							
			план												факт											
январь	февраль	март	апрель	май	июнь	июль	август	сентябрь	октябрь	ноябрь	декабрь	январь	февраль	март	апрель	май	июнь	июль	август	сентябрь	октябрь	ноябрь	декабрь			
1	2	3	4	5	6	7	8	9	10	11	12	13	14	15	16	17	18	19	20	21	22	23	24	25	26	27
1	художественно-эстетическое	руб	640,00	640,00	640,00	640,00	640,00	0,00	0,00	0,00	1440	1440	1440	1440	640,00	640,00	640,00	640,00	640,00	0,00	0,00	0,00	1440	1440	1440	1440
2	физкультурно-оздоровительное	руб	1120,00	1120,00	1120,00	1120,00	1120,00	0,00	0,00	0,00	1760	1760	1760	1760	1120,00	1120,00	1120,00	1120,00	1120,00	0,00	0,00	0,00	1760	1760	1760	1760
3	познавательноречевое	руб	760,00	760,00	760,00	760,00	760,00	0,00	0,00	0,00	1209	1209	1209	1209	760,00	760,00	760,00	760,00	760,00	0,00	0,00	0,00	1209	1209	1209	1209
4	технической направленности	руб	760,00	760,00	760,00	760,00	760,00	0,00	0,00	0,00	800	800	800	800	760,00	760,00	760,00	760,00	760,00	0,00	0,00	0,00	800	800	800	800

2.7. Информация о результатах оказания услуг (выполнения работ):

№	Наименование показателей	Ед. изм.	2020 год		2021 год	
			план	факт	план	факт
1	2	3	4	5	6	7
1	Общее количество потребителей, воспользовавшихся услугами (работами) учреждения, в том числе:	ед.	1405	1405	1422	1418
1.1	бесплатными, из них по видам услуг (работ):	ед.	547	547	544	542
	Реализация основных общеобразовательных программ дошкольного образования	ед.	520	520	521	519
	Присмотр и уход, физические лица льготных категорий, определяемых учредителем, от 3 лет до 8 лет, группа полного дня	ед.	22	22	20	20
	Присмотр и уход, дети-инвалиды, от 3 лет до 8 лет, группа полного дня	ед.	2	2	1	1
	Присмотр и уход, дети-сироты и дети, оставшиеся без попечения родителей, от 3 лет до 8 лет, группа полного дня	Ед.	3	3	2	2
1.2	частично платными, из них по видам услуг (работ):	ед.	91	91	100	100
	Присмотр и уход, физические лица льготных категорий, определяемых учредителем, от 3 лет до 8 лет, группа полного дня	ед.	87	87	98	98
	Присмотр и уход, физические лица льготных категорий, определяемых учредителем, до 3 лет, группа полного дня	ед.	4	4	2	2
1.3	полностью платными, из них по видам услуг (работ):	ед.	767	767	778	776
	Присмотр и уход, физические лица за исключением льготных категорий, от 3 лет до 8 лет, группа полного дня	ед.	358	358	300	298
	Присмотр и уход, физические лица за исключением льготных категорий, до 3 лет, группа полного дня	ед.	44	44	98	98
	- художественно-эстетической направленности	ед.	97	97	100	100
	- физкультурно-оздоровительной направленности	ед.	58	58	61	61
	- познавательноречевой направленности	ед.	159	159	145	145
	- технической направленности	ед.	51	51	74	74
2	Средняя стоимость получения частично платных услуг для потребителей, в том числе по видам услуг (работ) ⁸ :	руб.	64,44	64,44	64,80	64,80

	Присмотр и уход, физические лица льготных категорий, определяемых учредителем, от 3 лет до 8 лет, группа полного дня	Руб.	64,98	64,98	67,58	67,58
	Присмотр и уход, физические лица льготных категорий, определяемых учредителем, до 3 лет, группа полного дня		52,615	52,615	54,72	54,72
3	Средняя стоимость получения платных услуг для потребителей, в том числе по видам услуг (работ) ⁸ :	руб.	440,41	440,41	542,01	543,03
	Присмотр и уход, физические лица за исключением льготных категорий, от 3 лет до 8 лет, группа полного дня	руб.	129,96	129,96	135,16	135,16
	Присмотр и уход, физические лица за исключением льготных категорий, до 3 лет, группа полного дня		105,23	105,23	109,44	109,44
	- художественно-эстетическое	руб	640,00	640,00	995,56	995,56
	- физкультурно-оздоровительное	руб	1120,00	1120,00	1404,44	1404,44
	- познавательное-речевое	руб	760,0	760,00	959,55	959,55
	- технической направленности	руб	760,00	760,00	777,77	777,77

2.8. Информация о жалобах потребителей:

№	Виды зарегистрированных жалоб	Количество жалоб		Принятые меры по результатам рассмотрения жалоб
		2020 год	2021 год	
1	2	3	4	5
1	Жалобы потребителей, поступившие в учреждение	-	-	-
2	Жалобы потребителей, поступившие учредителю	1	-	-
3	Жалобы потребителей, поступившие Главе города Перми	-	-	-
4	Жалобы потребителей, поступившие губернатору Пермского края	-	-	-
5	Жалобы потребителей, поступившие в прокуратуру города Перми	-	-	-

2.9. Информация о суммах кассовых и плановых поступлений (с учетом возвратов) и выплат (с учетом восстановленных кассовых выплат), предусмотренных планом финансово-хозяйственной деятельности учреждения¹¹:

№	Наименование показателей	Ед. изм.	2020 год	2021 год
1	2	3	4	5
1	Суммы плановых поступлений (с учетом возвратов), в том числе:	тыс. руб.	48144,4	53784,9
	в разрезе поступлений	тыс. руб		
1.1	собственные доходы учреждения всего, в том числе:	тыс. руб	9076,2	9656,6
	доходы от оказания платных услуг (работ)	тыс. руб	8 882,0	8960,3
	Доходы от собственности	тыс. руб	233,4	263,8
	возмещение коммунальных услуг	тыс. руб		549,0
	Прочие доходы	тыс. руб	-39,2	-116,5
1.2	субсидии на выполнение государственного (муниципального) задания	тыс. руб	37411,1	42473,9
1.3	субсидии на иные цели	тыс. руб	1657,1	1654,4
2	Суммы кассовых поступлений (с учетом возвратов), в том числе:	тыс. руб	45032,7	52358,2
	в разрезе поступлений	тыс. руб		
2.1	Собственные доходы учреждения всего, в том числе:	тыс. руб	5 964,5	8229,9
	доходы от оказания платных услуг (работ)	тыс. руб	5805,1	7533,6
	Прочие доходы	тыс. руб.	-39,2	-116,5
	Доходы от собственности	тыс. руб.	198,6	263,8

	возмещение коммунальных услуг	тыс. руб.		549,0
2.2	субсидии на выполнение государственного (муниципального) задания	тыс. руб	37411,1	42473,9
2.3	субсидии на иные цели	тыс. руб	1657,1	1654,4
3	Суммы плановых выплат (с учетом восстановленных кассовых выплат), в том числе:	тыс. руб	51 051,8	54739,3
	в разрезе выплат	тыс. руб		
3.1	Выплаты за счет собственных доходов учреждения	тыс. руб	9294,8	9864,6
	заработная плата	тыс. руб	795,0	1163,6
	начисления на выплаты по оплате труда	тыс. руб	227,1	348,4
	коммунальные услуги	тыс. руб	483,8	454,6
	приобретение материальных запасов	тыс. руб	669,6	37,3
	Командировочные расходы	тыс. руб	-	
	уплата налога на имущество и земельный налог	тыс. руб	87,2	181,3
	услуги по содержанию имущества	тыс. руб	226,8	471,1
	прочие работы, услуги	тыс. руб	6805,3	7208,3
3.2	Выплаты за счет субсидии на выполнение государственного (муниципального) задания	тыс. руб	40082,0	43191,6
	заработная плата	тыс. руб	22959,0	25494,8
	прочие выплаты	тыс. руб	2,2	1,4
	начисления на выплаты по оплате труда	тыс. руб	7547,7	7661,2
	услуги связи	тыс. руб	126,2	131,9
	Компенсационные выплаты при сокращении	тыс. руб	28,8	
	коммунальные услуги	тыс. руб	2154,2	2956,6
	услуги по содержанию имущества	тыс. руб	1735,3	1226,9
	прочие работы, услуги	тыс. руб	2782,2	3455,9
	прочие расходы	тыс. руб	1273,9	772,9
	приобретение основных средств	тыс. руб	642,2	577,5
	приобретение материальных запасов	тыс. руб	825,7	907,7
	Страхование имущества	тыс. руб	4,6	4,6
3.3	Выплаты за счет субсидии на иные цели	тыс. руб	1675,0	1722,5
	заработная плата	тыс. руб	558,1	595,2
	начисления на выплаты по оплате труда	тыс. руб	152,5	174,9
	Иные выплаты персоналу	тыс. руб.	187,1	50,0
	услуги по содержанию имущества	тыс. руб	13,0	
	прочие работы, услуги	тыс. руб	384,0	584,8
	пособия по социальной помощи населению	тыс. руб	135,0	25,6
	приобретение основных средств	тыс. руб	200,0	292,1
	приобретение материальных запасов	тыс. руб	-	-
	прочие расходы	тыс. руб	45,3	-
4	Суммы кассовых выплат (с учетом восстановленных кассовых выплат), в том числе:	тыс. руб	47108,2	52638,0
	в разрезе выплат	тыс. руб		
4.1	Выплаты за счет собственных доходов учреждения	тыс. руб	5975,1	8409,2
	заработная плата	тыс. руб	445,8	1148,6
	начисления на выплаты по оплате труда	тыс. руб	138,1	335,0
	коммунальные услуги	тыс. руб	206,7	318,5
	приобретение материальных запасов	тыс. руб	524,7	36,3
	Командировочные расходы	тыс. руб		-
	уплата налога на имущество и земельный налог	тыс. руб	87,2	181,3
	прочие работы, услуги	тыс. руб	4527,5	6024,5

	услуги по содержанию имущества	тыс. руб	45,0	365,0
4.2	Выплаты за счет субсидии на выполнение государственного (муниципального) задания	тыс. руб	39526,2	42545,7
	заработная плата	тыс. руб	22944,5	25349,2
	прочие выплаты	тыс. руб	2,2	0,0
	Компенсационные выплаты при сокращении	тыс. руб	28,8	0,0
	начисления на выплаты по оплате труда	тыс. руб	7142,9	7618,8
	услуги связи	тыс. руб	126,2	132,0
	коммунальные услуги	тыс. руб	2154,2	2531,0
	услуги по содержанию имущества	тыс. руб	1701,1	1204,8
	прочие работы, услуги	тыс. руб	2782,2	3447,3
	прочие расходы	тыс. руб	1171,5	772,9
	приобретение основных средств	тыс. руб	642,2	577,4
	приобретение материальных запасов	тыс. руб	825,7	907,7
	Страхование имущества	тыс. руб	4,6	4,6
4.3	Выплаты за счет субсидии на иные цели	тыс. руб	1606,9	1683,1
	заработная плата	тыс. руб	508,1	580,2
	Иные выплаты персоналу	тыс. руб.	171,1	50,0
	начисления на выплаты по оплате труда	тыс. руб	150,4	150,4
	услуги по содержанию имущества	тыс. руб	13,0	0,0
	прочие работы, услуги	тыс. руб	384,0	584,8
	пособия по социальной помощи населению	тыс. руб	135,0	25,6
	приобретение основных средств	тыс. руб	200,0	292,1
	приобретение материальных запасов	тыс. руб		-
	прочие расходы	тыс. руб.	45,3	0,0

2.10. Информация о показателях кассового исполнения бюджетной сметы учреждения и показателях доведенных учреждению лимитов бюджетных обязательств¹²:

№	Наименование расходов	Ед. изм.	КБК	Утверждено лимитов бюджетных обязательств	Кассовый расход	% исполнения
1	2	3	4	5	6	7

2.11. Информация об общей сумме прибыли муниципального автономного учреждения после налогообложения в отчетном периоде⁴:

№	Наименование показателей	Ед. изм.	2020 год		2021 год	
			план	факт	план	факт
1	2	3	4	5	6	7
1	Общая сумма прибыли муниципального автономного учреждения после налогообложения в отчетном периоде, всего, в том числе:	тыс. руб.	0	0	0	0
1.1	сумма прибыли после налогообложения, образовавшаяся в связи с оказанием муниципальным автономным учреждением частично платных услуг (работ)	тыс. руб.	0	0	0	0
1.2	сумма прибыли после налогообложения, образовавшаяся в связи с оказанием муниципальным автономным учреждением платных услуг (работ)	тыс. руб.	0	0	0	0

3. Об использовании имущества, закрепленного за муниципальным учреждением

3.1. Информация об общей стоимости недвижимого и движимого имущества муниципального учреждения:

3.1.1. муниципального автономного учреждения, муниципального бюджетного учреждения:

№	Наименование показателей	Ед. изм.	Год 2020		Год 2021	
			на начало отчетно-го периода	на конец отчетно-го периода	на начало отчетно-го периода	на конец отчетно-го периода
1	2	3	4	5	6	7
1	Общая балансовая стоимость имущества муниципального учреждения, в том числе:	тыс. руб.	172469,9	79805,9	79805,9	80367,4
1.1	приобретенного муниципальным учреждением за счет средств, выделенных учредителем, в том числе:	тыс. руб.	172317,7	79653,7	79805,7	80249,9
1.1.1	недвижимого имущества	тыс. руб.	168657,7	75357,9	75357,9	75357,9
1.2	приобретенного муниципальным учреждением за счет доходов, полученных от платных услуг и иной приносящей доход деятельности, в том числе:	тыс. руб.	152,2	152,2	152,2	117,5
1.2.1	недвижимого имущества	тыс. руб.	-	-	-	-
2	Общая балансовая стоимость имущества, закрепленного за муниципальным учреждением на праве оперативного управления, в том числе:	тыс. руб.	14716,0	14716,0	14716,0	15757,8
2.1	недвижимого имущества, всего, из него:	тыс. руб.	11348,7	11348,7	11348,7	11348,7
2.1.1	переданного в аренду	тыс. руб.	-	357,0	357,0	357,0
2.1.2	переданного в безвозмездное пользование	тыс. руб.	178,8	178,8	178,8	178,8
2.2	движимого имущества, всего	тыс. руб.	3367,3	3367,3	3367,3	4409,1
2.3	особо ценного движимого имущества, всего, из него:	тыс. руб.	2435,7	2435,7	2435,7	3477,5
2.3.1	переданного в аренду	тыс. руб.	-	491,8	491,8	491,8
2.3.2	переданного в безвозмездное пользование	тыс. руб.	-	-	-	-
2.4	иного движимого имущества, всего, из него:	тыс. руб.	931,6	931,6	931,6	931,6
2.4.1	переданного в аренду	тыс. руб.	-	38,4	38,4	38,4
2.4.2	переданного в безвозмездное пользование	тыс. руб.	73,0	73,0	73,0	73,0
3	Общая остаточная стоимость имущества муниципального учреждения, в том числе:	тыс. руб.	157539,8	64202,7	64202,7	64165,5
3.1	приобретенного муниципальным учреждением за счет средств, выделенных учредителем, в том числе:	тыс. руб.	157539,8	64202,7	64202,7	64165,5
3.1.1	недвижимого имущества	тыс. руб.	157450,3	64130,9	64130,9	64111,2
3.2	приобретенного муниципальным учреждением за счет доходов, полученных от платных услуг и иной приносящей доход деятельности, в том числе:	тыс. руб.	-	-	-	-
3.2.1	недвижимого имущества	тыс. руб.	-	-	-	-
4	Общая остаточная стоимость имущества, закрепленного за муниципальным учреждением на праве оперативного управления, в том числе:	тыс. руб.	242,5	218,6	218,6	194,5
4.1	недвижимого имущества, всего, из него:	тыс. руб.	152,8	146,5	146,5	140,2
4.1.1	переданного в аренду	тыс. руб.	-	-	-	-
4.1.2	переданного в безвозмездное пользование	тыс. руб.	-	-	-	-
4.2	движимого имущества, всего	тыс. руб.	89,7	72,1,7	72,1	54,3
4.3	особо ценного движимого имущества, всего, из него:	тыс. руб.	89,7	72,1,7	72,1	54,3
4.3.1	переданного в аренду	тыс. руб.	-	-	-	-
4.3.2	переданного в безвозмездное пользование	тыс. руб.	-	-	-	-
4.4	иного движимого имущества, всего, из него:	тыс. руб.	-	-	-	-
4.4.1	переданного в аренду	тыс. руб.	-	-	-	-
4.4.2	переданного в безвозмездное пользование	тыс. руб.	-	-	-	-

3.1.2. муниципального казенного учреждения:

№	Наименование показателей	Ед. изм.	Год 2020		Год 2021	
			на начало отчетного периода	на конец отчетного периода	на начало отчетного периода	на конец отчетного периода
1	2	3	4	5	6	7
1	Общая балансовая стоимость имущества, закрепленного за муниципальным казенным учреждением на праве оперативного управления, в том числе:	тыс. руб.	-	-	-	-
1.1	недвижимого имущества, всего, из него:	тыс. руб.	-	-	-	-
1.1.1	переданного в аренду	тыс. руб.	-	-	-	-
1.1.2	переданного в безвозмездное пользование	тыс. руб.	-	-	-	-
1.2	движимого имущества, всего, из него:	тыс. руб.	-	-	-	-
1.2.1	переданного в аренду	тыс. руб.	-	-	-	-
1.2.2	переданного в безвозмездное пользование	тыс. руб.	-	-	-	-
2	Общая остаточная стоимость имущества, закрепленного за муниципальным казенным учреждением на праве оперативного управления, в том числе:	тыс. руб.	-	-	-	-
2.1	недвижимого имущества, всего, из него:	тыс. руб.	-	-	-	-
2.1.1	переданного в аренду	тыс. руб.	-	-	-	-
2.1.2	переданного в безвозмездное пользование	тыс. руб.	-	-	-	-
2.2	движимого имущества, всего, из него:	тыс. руб.	-	-	-	-
2.2.1	переданного в аренду	тыс. руб.	-	-	-	-
2.2.2	переданного в безвозмездное пользование	тыс. руб.	-	-	-	-

3.2. Информация об использовании имущества, закрепленного за муниципальным учреждением:

№	Наименование показателей	Ед. изм.	Год 2020		Год 2021	
			на начало отчетного периода	на конец отчетного периода	на начало отчетного периода	на конец отчетного периода
1	2	3	4	5	6	7
1	Количество объектов недвижимого имущества, закрепленного за муниципальным учреждением на праве оперативного управления, из них:	ед.	28	28	28	28
1.1	зданий, строений, сооружений	ед.	21	21	21	21
1.2	иных объектов (замощений, заборов и других), в том числе:	ед.	7	7	7	7
1.3	количество неиспользованных объектов недвижимого имущества, из них:	ед.	-	-	-	-
1.3.1	зданий, строений, сооружений	ед.	-	-	-	-
1.3.2	иных объектов(замощений заборов и других)	ед.	-	-	-	-
2	Количество объектов особо ценного движимого имущества, закрепленного за муниципальным учреждением на праве оперативного управления ¹¹ , в том числе:	ед.	232	232	232	293
	количество неиспользованных объектов особо ценного движимого имущества	ед.	-	-	-	-
3	Общая площадь объектов недвижимого имущества, закрепленного за муниципальным учреждением на праве оперативного управления, из них:	кв. м	8120,1	8120,1	8120,1	8120,1
3.1	зданий, строений, сооружений, в том числе:	кв. м	4032,5	4032,5	4032,5	4032,5
	-Здания	кв. м	3444,6	3444,6	3444,6	3444,6
	-Веранды	кв. м	494,6	494,6	494,6	494,6
	-Сарай	кв. м	93,3	93,3	93,3	93,3
3.1.1	переданного в аренду ¹³	кв. м	-	110,6	110,6	110,6
3.1.2	переданного в безвозмездное пользование ¹³	кв. м	54,4	55,9	55,9	55,9

1	2	3	4	5	6	7
3.2	иных объектов (замощений, заборов и других) в т.ч - Ворота - Забор - Замощение	кв. м	4087,6 15,1 753,2 3276,0	4087,6 15,1 796,5 3276,0	4087,6 15,1 796,5 3276,0	4087,6 15,1 796,5 3276,0
4	Общая площадь неиспользуемого недвижимого имущества, закрепленного за муниципальным учреждением на праве оперативного управления, в том числе:	кв. м	-	-	-	-
4.1	переданного в аренду ¹³	кв. м	-	-	-	-
4.2	переданного в безвозмездное пользование ¹³	кв. м	-	-	-	-
5	Объем средств, полученных от сдачи в аренду в установленном порядке имущества закрепленного за муниципальным учреждением на праве оперативного управления	тыс. руб.	-	198,6	-	263,8

Руководитель муниципального
автономного учреждения

Шлыкова Наталья

(подпись)

Николаевна
(расшифровка подписи)

Руководитель
финансово-экономической службы муниципального
бюджетного
учреждения, муниципального
казенного учреждения (или иное уполномоченное
лицо)¹⁴

(подпись)

(расшифровка подписи)

Исполнитель (лицо, ответственное
за составление отчета)

(подпись)

(расшифровка подписи)

СОГЛАСОВАН

(начальник департамента
имущественных отношений
администрации города Перми)

СОГЛАСОВАН¹⁵

(руководитель муниципального
казенного учреждения,
осуществляющего функции
по ведению бухгалтерского учета)

СОГЛАСОВАН¹⁶

(руководитель функционального (территориального)
органа администрации города Перми,
осуществляющего функции и полномочия учредителя)

Отчет о результатах деятельности
муниципального учреждения города Перми
_____ за период

(наименование учреждения)

с _____ по _____,
опубликованный ранее в печатном средстве
массовой информации «Официальный
бюллетень органов местного самоуправления
муниципального образования город Пермь»
от _____ № _____ на официальном сайте
муниципального образования город Пермь
в информационно-телекоммуникационной
сети Интернет, считать недействительным¹⁷

¹ Отчет о результатах деятельности муниципального автономного учреждения утверждается руководителем функционального (территориального) органа администрации города Перми, осуществляющего функции и полномочия учредителя муниципального автономного учреждения города Перми. Отчет о результатах деятельности муниципального бюджетного учреждения, муниципального казенного учреждения утверждается руководителем соответствующего учреждения.

² Год, предшествующий отчетному году.

³ Отчетный год.

⁴ Заполняется муниципальным автономным учреждением, муниципальным бюджетным учреждением, муниципальным казенным учреждением, в отношении которого органом, осуществляющим функции и полномочия учредителя, принято решение о формировании им муниципального задания на оказание услуг (выполнение работ).

⁵ Для муниципальных казенных учреждений – установленная численность учреждения, для муниципальных автономных учреждений, муниципальных бюджетных учреждений – численность в соответствии с утвержденным штатным расписанием учреждения. В случае изменения установленной численности учреждения указываются причины, приведшие к их изменению на конец отчетного периода.

⁶ Указывается уровень профессионального образования и стаж работы сотрудников.

⁷ Категории (группы) работников указываются в соответствии с отраслевым Положением о системе оплаты труда работников муниципальных учреждений, утвержденным постановлением администрации города Перми.

⁸ Заполняется муниципальным автономным учреждением.

⁹ Заполняется муниципальным автономным учреждением. Отчет по муниципальным программам, ведомственным целевым программам представляется в рамках деятельности, осуществленной учреждением.

¹⁰ Заполняется муниципальным казенным учреждением, муниципальным автономным и бюджетным учреждением в разрезе поступлений (выплат), предусмотренных планом финансово-хозяйственной деятельности учреждения.

¹¹ Заполняется муниципальным автономным учреждением, муниципальным бюджетным учреждением.

¹² Заполняется муниципальным казенным учреждением.

¹³ Указываются площади недвижимого имущества, переданного в аренду, безвозмездное пользование по всем договорам, заключенным в течение отчетного периода.

¹⁴ Подписывается руководителем финансово-экономической службы муниципального бюджетного учреждения, муниципального казенного учреждения в случае если ведение бухгалтерского учета не передано муниципальному казенному учреждению, осуществляющему функции по ведению бухгалтерского учета (не централизовано).

¹⁵ Согласовывается руководителем муниципального казенного учреждения, осуществляющего функции по ведению бухгалтерского учета, в случае если ведение бухгалтерского учета передано муниципальному казенному учреждению, осуществляющему функции по ведению бухгалтерского учета (централизовано).

¹⁶ Применяется для муниципального бюджетного учреждения, муниципального казенного учреждения.

¹⁷ Информация об отмене опубликованного ранее Отчета указывается учреждением в случае обнаружения неточностей и ошибок в Отчете и внесения изменений в опубликованный ранее Отчет.

УТВЕРЖДЕН

Заместителем начальника департамента по управлению
муниципальными ресурсами
О.Ю. Желтовой

Отчет
о результатах деятельности муниципального учреждения города Перми
и об использовании закрепленного за ним муниципального имущества
муниципальное автономное дошкольное образовательное учреждение
«Детский сад «ПАРМА» г.Перми
(наименование учреждения)
за период с 01.01.2021 по 31.12.2021
(по состоянию на 01 января года, следующего за отчетным годом)

1. Общие сведения об учреждении

1.1. Сведения об учреждении:

Полное наименование	муниципальное автономное дошкольное образовательное учреждение «Детский сад «ПАРМА» г.Перми
Сокращенное наименование	МАДОУ «Детский сад «ПАРМА» г.Перми
Юридический адрес	614036, Россия, Пермский край, г. Пермь, ул. Комбайнеров, 30 б
Фактический адрес	614036, Россия, Пермский край, г. Пермь, ул. Комбайнеров, 30 б, ул. Одоевского, 22 а, ул. Мира, 92 а.
Телефон/факс/электронная почта	(342)246-21-82, ds218@yandex.ru
Ф.И.О. руководителя, телефон	Заведующий Ольга Ивановна Шадрина, (342)246-21-82
Документ, подтверждающий государственную регистрацию некоммерческой организации (номер, дата выдачи)	59-59/023-59/023/406/2015-3154/1 от 08.09.2015, бессрочно
Лицензия (номер, дата выдачи, срок действия)	Серия 59Л01 № 0004061 рег.№6116 от 13.07.2018, бессрочно
Свидетельство об аккредитации (номер, дата выдачи, срок действия)	Отсутствует

1.2. Виды деятельности, осуществляемые учреждением:

№	Виды деятельности учреждения	Основание (перечень разрешительных документов, на основании которых учреждение осуществляет деятельность, с указанием номеров, даты выдачи и срока действия)	
		год 2020	год 2021
1	2	3	4
1	Основные виды деятельности: - основной образовательной программы дошкольного образования; - адаптированных образовательных программ дошкольного образования для детей с ограниченными возможностями здоровья, а для инвалидов также в соответствии с индивидуальной программой реабилитации детей-инвалидов; - присмотра и ухода за детьми.	Устав утвержден распоряжением начальника департамента образования администрации г.Перми от 16.04.2018г. № СЭД-059-08-01-26-38 Лицензия Серия59Л01 № 0004061 Рег.№ 6116 от 13.07.2018г. Бессрочно	Устав утвержден распоряжением начальника департамента образования администрации г.Перми от 16.04.2018г. № СЭД-059-08-01-26-38 Лицензия Серия59Л01 № 0004061 Рег.№ 6116 от 13.07.2018г. Бессрочно

2	<p>Виды деятельности, не являющиеся основными</p> <ul style="list-style-type: none"> - проведение мероприятий в сфере образования; реализация дополнительных общеразвивающих программ; - осуществление приносящей доход деятельности: - оказание платных образовательных услуг по направлениям согласно Положению об оказании платных образовательных услуг и иных платных услуг в МАДОУ «Детский сад «ПАРМА» г.Перми и ежегодно утвержденному перечню; - сдача в аренду имущества, закрепленного за Учреждением на праве оперативного управления, а также имущества, приобретенного за счет ведения самостоятельной финансово-хозяйственной деятельности, в порядке, установленном действующими законодательством РФ и нормативно-правовыми актами органов местного самоуправления города Перми; - организация присмотра и ухода за детьми сверх муниципального задания в рабочие дни с 19.00 до 20.00 и в субботу. 	-	-
---	--	---	---

1.3. Функции, осуществляемые учреждением:

№	Наименование функций	Количество штатных единиц, шт.		Доля бюджета учреждения, расходующаяся на осуществление функций, %	
		Год 2020	Год 2021	год 2020	год 2021
1	2	3	4	5	6
1	Профильные функции	70	71	90,91	91,03
2	Непрофильные функции	7	7	9,09	8,97

1.4. Перечень услуг (работ), оказываемых учреждением⁴:

№	Наименование услуги (работы)	Год 2020	Год 2021	Категория потребителей
1	2	3	4	5
1	Муниципальные услуги (работы), оказываемые потребителям в соответствии с муниципальным заданием			
	Присмотр и уход	688	687	физические лица
	Реализация основных общеобразовательных программ дошкольного образования	688	687	физические лица в возрасте до 8 лет
2	Услуги (работы), оказываемые потребителям за плату	465	469	физические лица
	Художественно-эстетическое направление	115	160	дети от 3 до 8 лет
	Социально-коммуникативное направление	8	10	дети от 3 до 8 лет
	Познавательное направление	108	93	дети от 5 до 8 лет
	Физическое направление	213	166	дети от 3 до 8 лет
	Речевое направление	21	27	дети от 3 до 8 лет
	Обучение иностранному языку	0	13	дети от 5 до 8 лет

1.5. Информация об установленной и фактической численности работников учреждения:

№	Наименование показателей	Ед. изм.	Год 2020		Год 2021	
			на начало отчетного периода	на конец отчетного периода	на начало отчетного периода	на конец отчетного периода
1	2	3	4	5	6	7
1	Установленная численность учреждения ⁵	штук	77	77	77	78
2	Фактическая численность	штук	77	77	77	78
2.1	Количественный состав	человек	77	77	77	78
2.2	Квалификация сотрудников ⁶		<p>высшее образование и стаж работы: до 3-х лет - 3; с 3 до 8 лет - 7; с 8 до 14 лет - 6; с 14 до 20 лет - 3; более 20 лет – 10.</p> <p>средне - специальное образование и стаж работы: до 3-х лет - 12; с 3 до 8 лет -10; с 8 до 14 лет -1; с 14 до 20 лет - 11; более 20 лет - 12</p> <p>среднее образование и стаж работы: до 3-х лет -0; с 3 до 8 лет 0; с 8 до 14 лет - 2; с 14 до 20 лет -0; более 20 лет - 0</p> <p>без образования и стаж работы: до 3-х лет - 0; с 3 до 8 лет -0; с 8 до 14 лет -0; с 14 до 20 лет -0; более 20 лет - 0</p>	<p>высшее образование и стаж работы: до 3-х лет - 2; с 3 до 8 лет - 9; с 8 до 14 лет - 4; с 14 до 20 лет - 5; более 20 лет – 11.</p> <p>средне - специальное образование и стаж работы: до 3-х лет - 12; с 3 до 8 лет -11; с 8 до 14 лет -4; с 14 до 20 лет - 6; более 20 лет - 11</p> <p>среднее образование и стаж работы: до 3-х лет -0; с 3 до 8 лет 0; с 8 до 14 лет - 2; с 14 до 20 лет -0; более 20 лет - 0</p> <p>без образования и стаж работы: до 3-х лет - 0; с 3 до 8 лет -0; с 8 до 14 лет -0; с 14 до 20 лет -0; более 20 лет - 0</p>	<p>высшее образование и стаж работы: до 3-х лет - 2; с 3 до 8 лет - 9; с 8 до 14 лет - 4; с 14 до 20 лет - 5; более 20 лет – 11.</p> <p>средне - специальное образование и стаж работы: до 3-х лет - 12; с 3 до 8 лет -11; с 8 до 14 лет -4; с 14 до 20 лет - 6; более 20 лет – 11</p> <p>среднее образование и стаж работы: до 3-х лет -0; с 3 до 8 лет 0; с 8 до 14 лет - 2; с 14 до 20 лет -0; более 20 лет - 0</p> <p>без образования и стаж работы: до 3-х лет - 0; с 3 до 8 лет -0; с 8 до 14 лет -0; с 14 до 20 лет -0; более 20 лет - 0</p>	<p>высшее образование и стаж работы: до 3-х лет - 0; с 3 до 8 лет - 4; с 8 до 14 лет - 4; с 14 до 20 лет - 7; более 20 лет – 12.</p> <p>средне - специальное образование и стаж работы: до 3-х лет - 11; с 3 до 8 лет -12; с 8 до 14 лет -9; с 14 до 20 лет - 4; более 20 лет - 14</p> <p>среднее образование и стаж работы: до 3-х лет -0; с 3 до 8 лет 0; с 8 до 14 лет - 1; с 14 до 20 лет -0; более 20 лет - 0</p> <p>без образования и стаж работы: до 3-х лет - 0; с 3 до 8 лет -0; с 8 до 14 лет -0; с 14 до 20 лет -0; более 20 лет - 0</p>

1.6. Информация о среднегодовой численности и средней заработной плате работников учреждения:

№	Наименование показателей	Ед. изм.	Год 2020	Год 2021
1	2	3	4	5
1	Среднегодовая численность работников учреждения, в том числе ⁷ :	человек	67,2	66,1
	руководители	человек	1	3
	заместители руководителя	человек	2	0
	Работники учреждения, непосредственно осуществляющие основную деятельность, направленную на достижение целей, для реализации которых создано учреждение (в иных учреждениях)	человек	0	52,9
	Педагогические работники, кроме работников, непосредственно осуществляющих учебный (воспитательно-образовательный) процесс	человек	0	6,2
	педагогические работники образовательных организаций, реализующие программы дошкольного образования	человек	41,1	0

	Административный персонал	человек	0	2
	Рабочие	человек	0	2
	Прочий персонал	человек	23,1	0
2	Средняя заработная плата работников учреждения, в том числе:	руб.	37087,66	43836,23
	руководители	руб.	93325,0	82627,78
	заместители руководителя	руб.	66033,3	0
	Работники учреждения, непосредственно осуществляющие основную деятельность, направленную на достижение целей, для реализации которых создано учреждение (в иных учреждениях)	руб.	0	38762,64
	Педагогические работники, кроме работников, непосредственно осуществляющих учебный (воспитательно-образовательный) процесс	руб.	0	61753,32
	педагогические работники образовательных организаций, реализующие программы дошкольного образования	руб.	42667,1	0
	Административный персонал	руб.	0	58685,51
	Рабочие	руб.	0	42107,36
	Прочий персонал	руб.	21216,5	0

1.7. Информация об осуществлении муниципальным автономным учреждением деятельности, связанной с выполнением работ или оказанием услуг в соответствии с обязательствами перед страховщиком по обязательному социальному страхованию, и об объеме финансового обеспечения данной деятельности⁸:

№	Наименование услуги (работы)	Объем услуг (работ), ед. изм.		Объем финансового обеспечения, тыс. руб.	
		год 2020	год 2021	год 2020	год 2021
1	2	3	4	5	6
	нет	-	-	-	-

1.8. Информация об объеме финансового обеспечения муниципального автономного учреждения в рамках муниципальных программ, ведомственных целевых программ, утвержденных в установленном порядке⁹:

№	Наименование муниципальных программ, ведомственных целевых программ с указанием правового акта об их утверждении (в разрезе каждой программы)	Объем финансового обеспечения, тыс. руб.	
		год 2020	год 2021
1	2	3	4
1	Постановление Администрации г.Перми от 19.10.2018г. № 792 «Об утверждении муниципальной программы «Доступное и качественное образование»	51037,4	56796,0
2	Постановление Администрации г.Перми от 18.10.2018г. № 764 «Об утверждении муниципальной программы «Социальная поддержка и обеспечение семейного благополучия населения города Перми»	2170,5	25,6

1.9. Состав наблюдательного совета учреждения⁸:

№	Фамилия, имя, отчество	Должность	Правовой акт о назначении членов наблюдательного совета (вид, дата, №, наименование)	Срок полномочий
1	2	3	4	5
1	Буданова Елена Авенировна	представитель органа местного самоуправления в лице учредителя – департамента образования администрации города Перми	Приказ начальника департамента образования администрации города Перми от 08.02.2019 №СЭД 59-08-01-09-129	до 01.11.2023 г.
2	Белавина Марина Анатольевна	представитель трудового коллектива (решение общего собрания от 01.02.2019)	Приказ начальника департамента образования администрации города Перми от 08.02.2019 №СЭД 59-08-01-09-129	до 01.11.2023 г.
3	Гаврилова Инга Юрьевна	представитель трудового коллектива (решение общего собрания от 01.02.2019)	Приказ начальника департамента образования администрации города Перми от 08.02.2019 №СЭД 59-08-01-09-129	до 01.11.2023 г.

4	Иванов Алексей Александрович	представитель родительской общественности (решение общего собрания от 04.02.2019)	Приказ начальника департамента образования администрации города Перми от 08.02.2019 №СЭД 59-08-01-09-129	до 01.11.2023 г.
5	Киселев Павел Геннадьевич	представитель родительской общественности (решение общего собрания от 04.02.2019)	Приказ начальника департамента образования администрации города Перми от 08.02.2019 №СЭД 59-08-01-09-129	до 01.11.2023 г.
6	Сорожкина Ольга Анатольевна	Представитель органа местного самоуправления в лице департамента имущественных отношений администрации города Перми	Приказ начальника департамента образования администрации города Перми от 08.02.2019 №СЭД 59-08-01-09-129	до 01.11.2023 г.
7	Хисматулин Марат Амирович	представитель родительской общественности (решение общего собрания от 04.02.2019)	Приказ начальника департамента образования администрации города Перми от 08.02.2019 №СЭД 59-08-01-09-129	до 01.11.2023 г.

2. Результат деятельности муниципального учреждения

2.1. Изменение балансовой (остаточной) стоимости нефинансовых активов:

№	Наименование показателей	Ед. изм.	2020	2021	Изменение стоимости нефинансовых активов, %
1	2	3	4	5	6
1	Балансовая стоимость нефинансовых активов	тыс. руб.	337409,3	338041,1	0,18
2	Остаточная стоимость нефинансовых активов	тыс. руб.	308758,3	306040,0	-0,88

2.2. Общая сумма выставленных требований в возмещение ущерба по недостаткам и хищениям:

№	Наименование показателей	Ед. изм.	Год 2020	Год 2021
1	2	3	4	5
1	Общая сумма выставленных требований в возмещение ущерба по недостаткам и хищениям, в том числе:	тыс. руб.	-	-
1.1	материальных ценностей	тыс. руб.	-	-
1.2	денежных средств	тыс. руб.	-	-
1.3	от порчи материальных ценностей	тыс. руб.	-	-

2.3. Изменение дебиторской и кредиторской задолженности в разрезе поступлений (выплат)¹⁰:

№	Наименование показателей	Ед. изм.	Год 2020	Год 2021	Изменение суммы задолженности относительно предыдущего отчетного года, %	Причины образования просроченной кредиторской задолженности, дебиторской задолженности, нереальной к взысканию
1	2	3	4	5	6	7
1	Сумма дебиторской задолженности, в том числе:	тыс. руб.	3483,2	113275,3	3152,1	х
1.1	в разрезе поступлений		2861,7	113176,5	3854,9	х
	Расчеты по родительской плате	тыс. руб.	1911,0	1735,8	-9,2	
	Доходы от собственности	тыс. руб.	950,7	164,1	-82,7	
	Доходы будущих периодов (субсидии на МЗ)	тыс. руб.	-	108470,3	100,0	
	Доходы будущих периодов (субсидии на ИЦ)	тыс. руб.	-	2806,3	100,0	
	Расчеты по ущербу	тыс. руб.	-	-	-	
1.2	в разрезе выплат		621,5	98,8	-84,1	х

1	2	3	4	5	6	7
	Услуги связи	тыс. руб.	3,7	-	-100	
	Коммунальные услуги	тыс. руб.	245,8	97,7	-60,2	
	Услуг на содержание имущества	тыс. руб.	64,4	1,1	-98,3	
	Прочих услуг	тыс. руб.	-	-	-	
	Приобретение ОС	тыс. руб.	-	-	-	
	Расходы по оплате труда	тыс. руб.	-	-	-	
	Начисления на оплату труда	тыс. руб.	286,1	-	-100	
2	Нереальная к взысканию дебиторская задолженность	тыс. руб.	-	-	-	
3	Сумма кредиторской задолженности, в том числе:	тыс. руб.	1169,4	935,4	-20,0	x
3.1	в разрезе поступлений	тыс. руб.	885,9	935,4	5,6	
	Расчеты по доходам за оказание платных услуг	тыс. руб.	885,9	935,4	5,6	
	Расчеты по платежам по целевым средствам, соц. выплаты педагогам	тыс. руб.	283,5	-	-100	
3.2	в разрезе выплат	тыс. руб.	-	-	-	x
	Услуги связи	тыс. руб.	-	-	-	
	Услуг на содержание имущества	тыс. руб.	-	-	-	
	Оплата труда	тыс. руб.	-	-	-	
	Начисления на оплату труда	тыс. руб.	-	-	-	
4	Просроченная кредиторская задолженность	тыс. руб.	-	-	-	

2.4. Информация о суммах доходов, полученных учреждением от оказания платных услуг (выполнения работ):

№	Наименование показателей	Ед. изм.	Год 2020		Год 2021	
			план	факт	план	факт
1	2	3	4	5	6	7
1	Сумма доходов, полученных от оказания платных услуг (выполнения работ), в том числе:	тыс. руб.	10468,8	10468,8	14145,2	13098,3
1.1	частично платных, из них по видам услуг (работ):	тыс. руб.	1294,2	1294,2	1567,3	1567,3
	Присмотр и уход, физические лица льготных категорий, определяемых учредителем, до 3 лет группа полного дня	тыс. руб.	38,8	38,8	46,8	46,8
	Присмотр и уход, физические лица льготных категорий, определяемых учредителем, от 3 лет до 8 лет, группа полного дня	тыс. руб.	1255,4	1255,4	1520,5	1520,5
1.2	полностью платных, из них по видам услуг (работ):	тыс. руб.	9174,6	9174,6	12577,9	11531
	Присмотр и уход, физические лица за исключением льготных категорий, инвалидов, до 3 лет группа полного дня	тыс. руб.	65,4	65,4	79,3	79,3
	Присмотр и уход, физические лица за исключением льготных категорий, от 3 лет до 8 лет, группа полного дня	тыс. руб.	6531,9	6531,9	7910,1	7910,1
	Художественно-эстетическое направление	тыс. руб.	658,6	658,6	1002,4	902,4
	Социально-коммуникативное направление	тыс. руб.	3,0	3,0	54,2	4,2

1	2	3	4	5	6	7
	Познавательное направление	тыс. руб.	515,1	515,1	932,9	706
	Физическое направление	тыс. руб.	1286,9	1286,9	2063,3	1763,3
	Речевое направление	тыс. руб.	113,7	113,7	430,7	130,7
	Обучение иностранному языку	тыс. руб.	-	-	105,0	35,0
2	Сумма доходов, полученных при осуществлении основных видов деятельности сверх муниципального задания, в том числе:	тыс. руб.	-	-	-	-
	...					
3	Сумма доходов, полученных при осуществлении иных видов деятельности, в том числе:	тыс. руб.	-	-	-	-
	...					

2.5. Информация об исполнении муниципального задания учредителя⁴:

№	Наименование услуги (работы)	Объем услуг (работ), ед. изм.				Объем финансового обеспечения, тыс. руб.				Объем услуг (работ), оказанных сверх муниципального задания, ед. изм.	
		план		факт		план		факт			
		год 2020	год 2021	год 2020	год 2021	год 2020	год 2021	год 2020	год 2021	год 2020	год 2021
1	2	3	4	5	6	7	8	9	10	11	12
1	Присмотр и уход	688	687	688	687	6893,5	7783,8	5643,5	7544,5	-	-
2	Реализация основных общеобразовательных программ дошкольного образования	688	687	688	687	41833,6	49745,6	37860,7	48653,7	-	-
3	Затраты на уплату налогов	-	-	-	-	1517,3	1033,6	1452,9	1033,6	-	-
4	Нормативные затраты на содержание муниципального имущества	-	-	-	-	2005,1	1842,9	2005,1	1842,9	-	-
5	Обеспечение своевременной выплаты заработной платы работникам в первые рабочие дни 2019,2020 года с учетом установленных сроков	-	-	-	-	3223,6	-	3223,6	-	-	-

2.6. Информация о ценах (тарифах) на платные услуги (работы), оказываемые потребителям (в динамике в течение отчетного года):

№	Наименование услуги (работы)	Ед. изм.	Цены (тарифы) на платные услуги (работы), оказываемые потребителям																							
			год 2021																							
			план												Факт											
январь	февраль	март	апрель	май	июнь	июль	август	сентябрь	октябрь	ноябрь	декабрь	январь	февраль	март	апрель	май	июнь	июль	Август	сентябрь	октябрь	Ноябрь	декабрь			
1	2	3	4	5	6	7	8	9	10	11	12	13	14	15	16	17	18	19	20	21	22	23	24	25	26	27
1	Художественно-эстетическое направление	Руб.	1300,00	1300,00	1300,00	1300,00	1300,00	0,00	0,00	0,00	1480,00	1480,00	1480,00	1480,00	1300,00	1300,00	1300,00	1300,00	1300,00	0,00	0,00	0,00	1480,00	1480,00	1480,00	1480,00
2	Социально-коммуникативное направление	Руб.	0,00	0,00	0,00	0,00	0,00	0,00	0,00	0,00	0,00	0,00	1400,00	1400,00	0,00	0,00	0,00	0,00	0,00	0,00	0,00	0,00	0,00	0,00	1400,00	1400,00
3	Познавательное направление	Руб.	2100,00	2100,00	2100,00	2100,00	2100,00	2000,00	0,00	0,00	2233,00	2233,00	2233,00	2233,00	2100,00	2100,00	2100,00	2100,00	2100,00	2000,00	0,00	0,00	2233,00	2233,00	2233,00	2233,00
4	Физическое направление	Руб.	1600,00	1600,00	1600,00	1600,00	1600,00	1600,00	1600,00	1600,00	1600,00	1600,00	1600,00	1600,00	1600,00	1600,00	1600,00	1600,00	1600,00	1600,00	1600,00	1600,00	1600,00	1600,00	1600,00	1600,00
5	Речевое направление	Руб.	3600,00	3600,00	3600,00	3600,00	3600,00	0,00	0,00	0,00	3000,00	3000,00	3000,00	3000,00	3600,00	3600,00	3600,00	3600,00	3600,00	0,00	0,00	0,00	3000,00	3000,00	3000,00	3000,00
6	Обучение иностранному языку	Руб.	0,00	0,00	0,00	0,00	0,00	0,00	0,00	0,00	0,00	1920,00	1920,00	1920,00	0,00	0,00	0,00	0,00	0,00	0,00	0,00	0,00	0,00	1920,00	1920,00	1920,00

2.7. Информация о результатах оказания услуг (выполнения работ):

№	Наименование показателей	Ед. изм.	Год 2020		Год 2021	
			план	факт	план	факт
1	2	3	4	5	6	7
1	Общее количество потребителей, воспользовавшихся услугами (работами) учреждения	ед.	1841	1841	1843	1842
	в том числе:					
1.1	бесплатными , из них по видам услуг (работ):	ед.	715	715	720	720
	Реализация основных общеобразовательных программ дошкольного образования	ед.	688	688	687	687
	Присмотр и уход, дети-инвалиды, от 3 лет до 8 лет, группа полного дня	ед.	1	1	1	1
	Присмотр и уход, дети-сироты и дети, оставшиеся без попечения родителей, от 3 лет до 8 лет, группа полного дня	ед.	1	1	1	1
	Присмотр и уход, физические лица льготных категорий, определяемых учредителем, от 3 лет до 8 лет, группа полного дня	ед.	25	25	31	31
1.2	частично платными , из них по видам услуг (работ):	ед.	110	110	148	147
	Присмотр и уход, физические лица льготных категорий, определяемых учредителем, от 3 лет до 8 лет, группа полного дня	ед.	107	107	140	134

	Присмотр и уход, физические лица льготных категорий, определяемых учредителем, до 3 лет, группа полного дня	ед.	3	3	8	13
1.3	полностью платными , из них по видам услуг (работ):	ед.	1016	1016	975	975
	Присмотр и уход, физические лица за исключением льготных категорий, от 3 лет до 8 лет, группа полного дня	ед.	542	542	479	484
	Присмотр и уход, физические лица за исключением льготных категорий, до 3 лет, группа полного дня	ед.	9	9	27	22
	Художественно-эстетическое направление	ед.	115	115	160	160
	Социально-коммуникативное направление	ед.	8	8	10	10
	Познавательное направление	ед.	108	108	93	93
	Физическое направление	ед.	213	213	166	166
	Речевое направление	ед.	21	21	27	27
	Обучение иностранному языку	ед.	0	0	13	13
2	Средняя стоимость получения частично платных услуг для потребителей, в том числе по видам услуг (работ): дошкольное образование	руб.	64,64	64,64	66,88	66,88
	Присмотр и уход, физические лица льготных категорий, определяемых учредителем, от 3 лет до 8 лет, группа полного дня	руб.	64,98	64,98	67,58	67,58
	Присмотр и уход, физические лица льготных категорий, определяемых учредителем, до 3 лет, группа полного дня	руб.	52,62	52,62	54,72	54,72
3	Средняя стоимость получения платных услуг (за месяц) для потребителей, в том числе по видам услуг (работ):	руб.	778,73	694,87	905,00	905,00
	Присмотр и уход, физические лица за исключением льготных категорий, от 3 лет до 8 лет, группа полного дня	руб.	129,96	129,96	135,16	135,16
	Присмотр и уход, физические лица льготных категорий, определяемых учредителем, до 3 лет, группа полного дня	руб.	105,23	105,23	109,44	109,44
	Художественно-эстетическое направление	руб.	1500,00	1500,00	1380,00	1380,00
	Социально-коммуникативное направление	руб.	800,00	800,00	1400,00	1400,00
	Познавательное направление	руб.	1425,00	1425,00	2143,20	2143,20
	Физическое направление	руб.	1600,00	1200,00	1600,00	1600,00
	Речевое направление	руб.	2200,00	2200,00	3333,33	3333,33
	Обучение иностранному языку	руб.	0	0	1920,00	1920,00

2.8. Информация о жалобах потребителей:

№	Виды зарегистрированных жалоб	Количество жалоб		Принятые меры по результатам рассмотрения жалоб
		год 2020	год 2021	
1	2	3	4	5
1	Жалобы потребителей, поступившие в учреждение	-	-	-
2	Жалобы потребителей, поступившие учредителю	1	2	Обращение рассмотрено. Меры приняты
3	Жалобы потребителей, поступившие Главе города Перми	-	-	-
4	Жалобы потребителей, поступившие губернатору Пермского края	-	-	-
5	Жалобы потребителей, поступившие в прокуратуру города Перми	-	-	-

2.9. Информация о суммах кассовых и плановых поступлений (с учетом возвратов) и выплат (с учетом восстановленных кассовых выплат), предусмотренных планом финансово-хозяйственной деятельности учреждения¹¹:

№	Наименование показателей	Ед. изм.	Год 2020	Год 2021
1	2	3	4	5
1	Суммы плановых поступлений (с учетом возвратов), в том числе:	тыс. руб.	67117,1	71518,2
	в разрезе поступлений			
1.1	Субсидии на выполнение государственного (муниципального) задания	тыс. руб.	49316,4	55118,5
1.2	Собственные доходы учреждения	тыс. руб.	13028,9	14696,6
	Родительская плата за содержание детей	тыс. руб.	10675,9	11063,6
	Доходы от оказания платных услуг	тыс. руб.	1258,5	2500,0
	Доходы от собственности	тыс. руб.	542,1	786,7
	Возмещение коммунальных услуг	тыс. руб.	552,4	581,6
	Прочие доходы	тыс. руб.		-235,3
1.3	Субсидии на иные цели	тыс. руб.	4771,8	1703,1
2.	Суммы кассовых поступлений (с учетом возвратов), в том числе:	тыс. руб.	65363,0	71238,1
	в разрезе поступлений		-	-
	Субсидии на выполнение государственного (муниципального) задания	тыс. руб.	49204,4	55118,5
	Собственные доходы учреждения	тыс. руб.	11386,8	14416,6
	Родительская плата за содержание детей	тыс. руб.	7891,6	9556,7
	Доходы от оказания платных услуг	тыс. руб.	2577,3	3541,6
	Доходы от собственности	тыс. руб.	365,5	742,6
	Возмещение коммунальных услуг	тыс. руб.	552,4	575,7
	Субсидии на иные цели	тыс. руб.	4771,8	1703,0
	Иные доходы	тыс.руб.	-	-
3.	Суммы плановых выплат (с учетом восстановленных кассовых выплат), в том числе:	тыс. руб.	76592,9	78914,6
	в разрезе выплат		-	-
	Субсидии на выполнение государственного (муниципального) задания	тыс. руб.	55585,1	60632,0
	Заработная плата	тыс. руб.	30197,3	33285,5
	Начисления на выплаты по оплате труда	тыс. руб.	9280,5	10052,2
	Услуги связи	тыс. руб.	260,8	359,2
	Коммунальные услуги	тыс. руб.	3541,3	2948,1
	Работы услуги по содержанию имущества	тыс. руб.	3487,5	4445,4
	Прочие работы, услуги	тыс. руб.	2873,6	5352,9
	Налоги, пошлины и сборы	тыс. руб.	3306,3	1098,0
	Пособия по социальной помощи населению	тыс. руб.	166,1	171,7
	Расходы по приобретению основных средств	тыс. руб.	1083,5	1289,4
	Расходы по приобретению медикаментов	тыс. руб.	-	8,4
	Расходы по приобретению строительных материалов	тыс. руб.	70,0	69,1
	Расходы по приобретению мягкого инвентаря	тыс. руб.	60,0	60,7
	Расходы по приобретению материальных запасов	тыс. руб.	1136,1	1491,4
	Услуги, работы для целей капитальных вложений	тыс. руб.	122,1	-
	Собственные доходы учреждения	тыс. руб.	16221,4	16579,6
	Заработная плата	тыс. руб.	1644,3	1759,8
	Начисления на выплаты по оплате труда	тыс. руб.	496,6	579,5
	Коммунальные услуги	тыс. руб.	722,1	1057,2
	Прочие работы, услуги	тыс. руб.	12827,5	12095,9
	Налоги, пошлины и сборы	тыс. руб.	140,1	287,6
	Расходы по приобретению основных средств	тыс. руб.	44,6	184,5
	Расходы по приобретению продуктов питания	тыс. руб.	-	-
	Расходы по приобретению материальных запасов	тыс. руб.	54,9	489,3
	Прочие расходы	тыс. руб.	7,5	43,5
	Работы услуги по содержанию имущества	тыс. руб.	283,8	82,3
	Субсидии на иные цели	тыс. руб.	4786,4	1703
	Заработная плата	тыс. руб.	1020,4	882,2
	Начисления на выплаты по оплате труда	тыс. руб.	308,1	266,4

	Работы, услуги по содержанию имущества	тыс. руб.	2425,6	-
	Прочие работы, услуги	тыс. руб.	490,9	478,8
	Пособия по социальной помощи населению	тыс. руб.	250,0	50,0
	Прочие расходы	тыс. руб.	291,4	25,6
4.	Суммы кассовых выплат (с учетом восстановленных кассовых выплат), в том числе:	тыс. руб.	66597,1	74180,5
	в разрезе выплат			
	Субсидии на выполнение государственного (муниципального) задания	тыс. руб.	50297,8	59282,6
	Заработная плата	тыс. руб.	28434,0	32659,3
	Начисления на выплаты по оплате труда	тыс. руб.	8565,0	9882,2
	Услуги связи	тыс. руб.	259,8	319,4
	Коммунальные услуги	тыс. руб.	2809,9	2859,8
	Работы услуги по содержанию имущества	тыс. руб.	3233,6	4445,4
	Прочие работы, услуги	тыс. руб.	2752,5	5248,0
	Налоги, пошлины и сборы	тыс. руб.	1744,5	1098,0
	Пособия по социальной помощи населению	тыс. руб.	163,9	-
	Расходы по приобретению основных средств	тыс. руб.	1068,7	1110,6
	Расходы по приобретению медикаментов	тыс. руб.	-	8,4
	Расходы по приобретению строительных материалов	тыс. руб.	70,0	69,1
	Расходы по приобретению мягкого инвентаря	тыс. руб.	60,0	60,7
	Расходы по приобретению материальных запасов	тыс. руб.	1056,1	1387,6
	Услуги, работы для целей капитальных вложений	тыс. руб.	79,8	-
	Прочие выплаты	тыс. руб.	-	134,1
	Собственные доходы учреждения	тыс. руб.	11796,5	13227,2
	Заработная плата	тыс. руб.	954,0	1263,5
	Начисления на выплаты по оплате труда	тыс. руб.	286,0	378,9
	Коммунальные услуги	тыс. руб.	330,9	850,6
	Прочие работы, услуги	тыс. руб.	9703,1	10379,9
	Налоги, пошлины и сборы	тыс. руб.	140,1	223,2
	Расходы по приобретению основных средств	тыс. руб.	44,6	-
	Расходы по приобретению продуктов питания	тыс. руб.	-	-
	Расходы по приобретению материальных запасов	тыс. руб.	45,9	66,0
	Прочие расходы	тыс. руб.	8,1	7,5
	Работы услуги по содержанию имущества	тыс. руб.	283,8	57,6
	Субсидии на иные цели	тыс. руб.	4502,8	1670,6
	Заработная плата	тыс. руб.	1015,1	857,8
	Начисления на выплаты по оплате труда	тыс. руб.	283,2	258,3
	Работы, услуги по содержанию имущества	тыс. руб.	2425,5	-
	Прочие работы, услуги	тыс. руб.	237,6	478,9
	Пособия по социальной помощи населению	тыс. руб.	250,0	50,0
	Прочие расходы	тыс. руб.	291,4	25,6
	Увеличение стоимости материальных запасов	тыс. руб.	-	-

2.10. Информация о показателях кассового исполнения бюджетной сметы учреждения и показателях доведенных учреждению лимитов бюджетных обязательств¹²:

№	Наименование расходов	Ед. изм.	КБК	Утверждено лимитов бюджетных обязательств	Кассовый расход	% исполнения
1	2	3	4	5	6	7
-	-	-	-	-	-	-

2.11. Информация об общей сумме прибыли муниципального автономного учреждения после налогообложения в отчетном периоде 8:

№	Наименование показателей	Ед. изм.	Год 2020		Год 2021	
			план	факт	план	факт
1	2	3	4	5	6	7
1	Общая сумма прибыли муниципального автономного учреждения после налогообложения в отчетном периоде, всего, в том числе:	тыс. руб.	-	-	-	-
1.1	сумма прибыли после налогообложения, образовавшаяся в связи с оказанием муниципальным автономным учреждением частично платных услуг (работ)	тыс. руб.	-	-	-	-
1.2	сумма прибыли после налогообложения, образовавшаяся в связи с оказанием муниципальным автономным учреждением платных услуг (работ)	тыс. руб.	-	-	-	-

3. Об использовании имущества, закрепленного за муниципальным учреждением

3.1. Информация об общей стоимости недвижимого и движимого имущества муниципального учреждения:

3.1.1. муниципального автономного учреждения, муниципального бюджетного учреждения:

№	Наименование показателей	Ед. изм.	Год 2020		Год 2021	
			на начало отчетного периода	на конец отчетного периода	на начало отчетного периода	на конец отчетного периода
1	2	3	4	5	6	7
1	Общая балансовая стоимость имущества муниципального учреждения, в том числе:	тыс. руб.	466134,0	331418,4	331418,4	331777,5
1.1	приобретенного муниципальным учреждением за счет средств, выделенных учредителем, в том числе:	тыс. руб.	465877,6	331126,3	331126,3	331385,5
1.1.1	недвижимого имущества	тыс. руб.	452028,3	313978,7	313978,7	313978,7
1.2	приобретенного муниципальным учреждением за счет доходов, полученных от платных услуг и иной приносящей доход деятельности, в том числе:	тыс. руб.	256,3	292,1	292,1	392,0
1.2.1	недвижимого имущества	тыс. руб.	0	0	0	0
2	Общая балансовая стоимость имущества, закрепленного за муниципальным учреждением на праве оперативного управления, в том числе:	тыс. руб.	237188,2	237188,2	237188,2	237199,5
2.1	недвижимого имущества, всего, из него:	тыс. руб.	222811,2	222811,2	222811,2	222811,2
2.1.1	переданного в аренду	тыс. руб.	5931,0	5931,0	5931,0	5931,0
2.1.2	переданного в безвозмездное пользование	тыс. руб.	2358,3	2358,3	2358,3	2358,3
2.2	движимого имущества, всего	тыс. руб.	14377,0	14377,0	14377,0	14388,8
2.3	особо ценного движимого имущества, всего, из него:	тыс. руб.	5478,3	5478,8	5478,8	7107,8
2.3.1	переданного в аренду	тыс. руб.	405,0	405,0	405,0	405,0
2.3.2	переданного в безвозмездное пользование	тыс. руб.	160,0	-	-	-
2.4	иного движимого имущества, всего, из него:	тыс. руб.	8898,7	8898,7	8897,7	7281,0
2.4.1	переданного в аренду	тыс. руб.	1352,4	1352,4	1352,4	1457,9
2.4.2	переданного в безвозмездное пользование	тыс. руб.	409,9	409,9	409,9	409,9
3	Общая остаточная стоимость имущества муниципального учреждения, в том числе:	тыс. руб.	440222,0	302767,1	302767,1	299776,5
3.1	приобретенного муниципальным учреждением за счет средств, выделенных учредителем, в том числе:	тыс. руб.	440178,1	302729,7	302729,7	299776,5

1	2	3	4	5	6	7
3.1.1	недвижимого имущества	тыс. руб.	439664,1	299451,3	299451,3	282369,7
3.2	приобретенного муниципальным учреждением за счет доходов, полученных от платных услуг и иной приносящей доход деятельности, в том числе:	тыс. руб.	43,9	37,4	37,4	0
3.2.1	недвижимого имущества	тыс. руб.	0	0	0	0
4	Общая остаточная стоимость имущества, закрепленного за муниципальным учреждением на праве оперативного управления, в том числе:	тыс. руб.	211807,0	209461,7	209461,7	207106,9
4.1	недвижимого имущества, всего, из него:	тыс. руб.	211066,0	208912,3	208912,3	206758,6
4.1.1	переданного в аренду	тыс. руб.	6744,6	5537,6	5537,6	5469,2
4.1.2	переданного в безвозмездное пользование	тыс. руб.	3351,0	3316,7	3316,7	2150,5
4.2	движимого имущества, всего	тыс. руб.	741,0	549,4	549,4	158,4
4.3	особо ценного движимого имущества, всего, из него:	тыс. руб.	290,8	208,2	208,2	189,9
4.3.1	переданного в аренду	тыс. руб.	0	0	0	0
4.3.2	переданного в безвозмездное пользование	тыс. руб.	0	0	0	0
4.4	иного движимого имущества, всего, из него:	тыс. руб.	450,2	341,2	341,2	0
4.4.1	переданного в аренду	тыс. руб.	0	121,7	121,7	60,4
4.4.2	переданного в безвозмездное пользование	тыс. руб.	0	0	0	0

3.2. Информация об использовании имущества, закрепленного за муниципальным учреждением:

№	Наименование показателей	Ед. изм.	2020		2021	
			на начало отчетного периода	на конец отчетного периода	на начало отчетного периода	на конец отчетного периода
1	2	3	4	5	6	7
1	Количество объектов недвижимого имущества, закрепленного за муниципальным учреждением на праве оперативного управления, из них:	ед.	10	22	22	22
1.1	зданий, строений, сооружений	ед.	7	16	16	16
1.2	иных объектов (замощений, заборов и других), в том числе:	ед.	3	6	6	6
1.3	количество неиспользованных объектов недвижимого имущества, из них:	ед.	0	0	0	0
1.3.1	зданий, строений, сооружений	ед.	0	0	0	0
1.3.2	иных объектов (замощений, заборов и других)	ед.	0	0	0	0
2	Количество объектов особо ценного движимого имущества, закрепленного за муниципальным учреждением на праве оперативного управления ¹¹ , в том числе:	ед.	745	831	831	937
	количество неиспользованных объектов особо ценного движимого имущества	ед.	-	-	-	-
3	Общая площадь объектов недвижимого имущества, закрепленного за муниципальным учреждением на праве оперативного управления, из них:	кв. м	11113,2	11113,2	11113,2	11142,31
3.1	зданий, строений, сооружений, в том числе:	кв. м	7246,5	7246,5	7246,5	7894,2
3.1.1	переданного в аренду ¹³	кв. м	220,8	220,8	220,8	220,8
3.1.2	переданного в безвозмездное пользование ¹³	кв. м	109,7	109,7	109,7	109,7
3.2	иных объектов (замощений, заборов и других)	кв. м	3866,77	3866,7	3866,7	3248,1
4	Общая площадь неиспользуемого недвижимого имущества, закрепленного за муниципальным учреждением на праве оперативного управления, в том числе:	кв. м	-	-		

1	2	3	4	5	6	7
4.1	переданного в аренду ¹³	кв. м	-	-		
4.2	переданного в безвозмездное пользование ¹³	кв. м	-	-		
5	Объем средств, полученных от сдачи в аренду в установленном порядке имущества, закрепленного за муниципальным учреждением на праве оперативного управления	тыс. руб.		365,5		742,5

Руководитель муниципального автономного учреждения

_____ (подпись)

_____ (расшифровка подписи)

Исполнитель (лицо, ответственное за составление отчета)

_____ (подпись)

_____ (расшифровка подписи)

СОГЛАСОВАН

(начальник департамента имущественных отношений администрации города Перми)

СОГЛАСОВАН¹⁵

(руководитель муниципального казенного учреждения, осуществляющего функции по ведению бухгалтерского учета)

СОГЛАСОВАН¹⁶

(руководитель функционального (территориального) органа администрации города Перми, осуществляющего функции и полномочия учредителя)

Отчет о результатах деятельности муниципального учреждения города Перми _____ за период

(наименование учреждения)

с _____ по _____, опубликованный ранее в печатном средстве массовой информации «Официальный бюллетень органов местного самоуправления муниципального образования город Пермь» от _____ № _____ на официальном сайте муниципального образования город Пермь в информационно-телекоммуникационной сети Интернет, считать недействительным¹⁷

¹ Отчет о результатах деятельности муниципального автономного учреждения утверждается руководителем функционального (территориального) органа администрации города Перми, осуществляющего функции и полномочия учредителя муниципального автономного учреждения города Перми. Отчет о результатах деятельности муниципального бюджетного учреждения, муниципального казенного учреждения утверждается руководителем соответствующего учреждения.

² Год, предшествующий отчетному году.

³ Отчетный год.

⁴ Заполняется муниципальным автономным учреждением, муниципальным бюджетным учреждением, муниципальным казенным учреждением, в отношении которого органом, осуществляющим функции и полномочия учредителя, принято решение о формировании им муниципального задания на оказание услуг (выполнение работ).

⁵ Для муниципальных казенных учреждений – установленная численность учреждения, для муниципальных автономных учреждений, муниципальных бюджетных учреждений – численность в соответствии с утвержденным штатным расписанием учреждения. В случае изменения установленной численности учреждения указываются причины, приведшие к их изменению на конец отчетного периода.

⁶ Указывается уровень профессионального образования и стаж работы сотрудников.

⁷ Категории (группы) работников указываются в соответствии с отраслевым Положением о системе оплаты труда работников муниципальных учреждений, утвержденным постановлением администрации города Перми.

⁸ Заполняется муниципальным автономным учреждением.

⁹ Заполняется муниципальным автономным учреждением. Отчет по муниципальным программам, ведомственным целевым программам представляется в рамках деятельности, осуществленной учреждением.

¹⁰ Заполняется муниципальным казенным учреждением, муниципальным автономным и бюджетным учреждением в разрезе поступлений (выплат), предусмотренных планом финансово-хозяйственной деятельности учреждения.

¹¹ Заполняется муниципальным автономным учреждением, муниципальным бюджетным учреждением.

¹² Заполняется муниципальным казенным учреждением.

¹³ Указываются площади недвижимого имущества, переданного в аренду, безвозмездное пользование по всем договорам, заключенным в течение отчетного периода.

¹⁴ Подписывается руководителем финансово-экономической службы муниципального бюджетного учреждения, муниципального казенного учреждения в случае если ведение бухгалтерского учета не передано муниципальному казенному учреждению, осуществляющему функции по ведению бухгалтерского учета (не централизованно).

¹⁵ Согласовывается руководителем муниципального казенного учреждения, осуществляющего функции по ведению бухгалтерского учета.

¹⁶ Применяется для муниципального бюджетного учреждения, муниципального казенного учреждения.

¹⁷ Информация об отмене опубликованного ранее Отчета указывается учреждением в случае обнаружения неточностей и ошибок в Отчете и внесения изменений в опубликованный ранее Отчет.

УТВЕРЖДЕН
заместителем начальника департамента
по управлению муниципальными ресурсами
О.Ю. Желтова

Отчет
о результатах деятельности муниципального учреждения города Перми
и об использовании закрепленного за ним муниципального имущества
муниципального автономного дошкольного образовательного учреждения
«Детский сад «Сказка.ру» г.Перми
(наименование учреждения)
за период с 01.01.2021 по 31.12.2021
(по состоянию на 01 января года, следующего за отчетным годом)

1. Общие сведения об учреждении

1.1. Сведения об учреждении:

Полное наименование	муниципальное автономное дошкольное образовательное учреждение «Детский сад «Сказка.ру» г.Перми
Сокращенное наименование	МАДОУ «Детский сад «Сказка.ру» г.Перми
Юридический адрес	614032,Россия, Пермский край, г. Пермь, ул. Маршала Рыбалко, д. 95а
Фактический адрес	614032,Россия, Пермский край, г. Пермь, ул. Маршала Рыбалко, д. 95а; 614113,Россия, Пермский край, г. Пермь, ул. Маршала Рыбалко, д. 29а; 614101,Россия, Пермский край, г. Пермь, ул. Кировоградская, д. 15а
Телефон/факс/электронная почта	(342) 284 07 21 (факс), madouskazkaru@yandex.ru
Ф.И.О. руководителя, телефон	Ившина Ольга Михайловна, (342) 284 07 21
Документ, подтверждающий государственную регистрацию некоммерческой организации (номер, дата выдачи)	№ 2125908028629 от 08.11.2012 г. бессрочно
Лицензия (номер, дата выдачи, срок действия)	59Л01 №0004496 от 22.10.2019 бессрочно
Свидетельство об аккредитации (номер, дата выдачи, срок действия)	нет

1.2. Виды деятельности, осуществляемые учреждением:

№	Виды деятельности учреждения	Основание (перечень разрешительных документов, на основании которых учреждение осуществляет деятельность, с указанием номеров, даты выдачи и срока действия)	
		2020 год	2021 год
1	2	3	4
1	Основные виды деятельности: - Реализация основной образовательной программы дошкольного образования, в том числе адаптированных программ образования для детей с ограниченными возможностями здоровья и детей-инвалидов (в том числе индивидуальные программы реабилитации инвалидов); - Осуществление присмотра и ухода за детьми.	Устав, утвержденный распоряжением начальника департамента образования от 01.08.2019г. №059-08-01-26-157 Лицензия 59Л01 №0004496 от 22.10.2019 бессрочно	Устав, утвержденный распоряжением начальника департамента образования от 24.09.2019г. №059-08-01-26-193 Лицензия 59Л01 №0004496 от 22.10.2019 бессрочно

2	<p>Виды деятельности, не являющиеся основными:</p> <p>1. Проведение мероприятий в сфере образования;</p> <p>2. Осуществление приносящей доход деятельности:</p> <ul style="list-style-type: none"> - оказание платных образовательных услуг по направлениям согласно Положению об оказании платных образовательных услуг и ежегодно утвержденным перечнем; - оказание платных услуг согласно Положению об оказании платных услуг и ежегодно утвержденным перечнем; - сдача в аренду имущества, закрепленного за Учреждением на праве оперативного управления, а также имущества, приобретенного за счет ведения самостоятельной финансово-хозяйственной деятельности, в порядке, установленном действующими законодательством РФ и нормативно-правовыми актами органов местного самоуправления города Перми; - организация присмотра и ухода за детьми сверх муниципального задания. 	<p>Устав, утвержденный распоряжением начальника департамента образования от 01.08.2019г. №059-08-01-26-157</p> <p>Лицензия 59Л01 №0004496 от 22.10.2019 бессрочно</p>	<p>Устав, утвержденный распоряжением начальника департамента образования от 24.09.2019г. №059-08-01-26-193</p> <p>Лицензия 59Л01 №0004496 от 22.10.2019 бессрочно</p>
---	--	---	---

1.3. Функции, осуществляемые учреждением:

№	Наименование функций	Количество штатных единиц, шт.		Доля бюджета учреждения, расходуемая на осуществление функций, %	
		2020 год	2021 год	2020 год	2021 год
1	2	3	4	5	6
1	Профильные функции	47,5	76	79,3	79,80
2	Непрофильные функции	15,5	19,25	20,7	20,20

1.4. Перечень услуг (работ), оказываемых учреждением⁴:

№	Наименование услуги (работы)	2020 Год	2021 Год	Категория потребителей
1	2	3	4	5
1	Муниципальные услуги (работы), оказываемые потребителям в соответствии с муниципальным заданием			
1.1	Реализация основных общеобразовательных программ дошкольного образования	623	607	Физические лица в возрасте до 8 лет
1.2	Присмотр и уход	623	607	Физические лица
2	Услуги (работы), оказываемые потребителям за плату	476	387	
2.1	Познавательное-речевое направление	125	161	Дети от 1 года до 7 лет
2.2	Физкультурно-оздоровительное направление.	129	7	Дети от 1 года до 7 лет
2.3	Художественно-эстетическое направление.	61	102	Дети от 1 года до 7 лет
2.4	Техническое направление	101	56	Дети от 3 до 7 лет
2.5	Питание сотрудников	60	61	Сотрудники ДОУ

1.5. Информация об установленной и фактической численности работников учреждения:

№	Наименование показателей	Ед. изм.	2020 Год		2021 Год	
			на начало отчетного периода	на конец отчетного периода	на начало отчетного периода	на конец отчетного периода
1	2	3	4	5	6	7
1	Установленная численность учреждения ⁵	штук	94,5	94,25	94,25	95,25
2	Фактическая численность	штук	85	89	89	95,25
2.1	Количественный состав	человек	85	89	89	79
2.2	Квалификация сотрудников ⁶		высшее образование и стаж работы: до 3-х лет - 0; с 3 до 8 лет -4; с 8 до 14 лет- 6; с 14 до 20 лет -1 более 20 лет - 13	высшее образование и стаж работы: до 3-х лет - 0; с 3 до 8 лет -3; с 8 до 14 лет - 5; с 14 до 20 лет -4 более 20 лет - 14	высшее образование и стаж работы: до 3-х лет - 0; с 3 до 8 лет -3; с 8 до 14 лет - 5; с 14 до 20 лет -4 более 20 лет - 14	высшее образование и стаж работы: до 3-х лет - 1; с 3 до 8 лет -3; с 8 до 14 лет -3; с 14 до 20 лет -3 более 20 лет -13
средне - специальное образование и стаж работы: до 3-х лет - 6; с 3 до 8 лет -1; с 8 до 14 лет-4; с 14 до 20 лет -14 более 20 лет -24			средне - специальное образование и стаж работы: до 3-х лет - 5; с 3 до 8 лет -7; с 8 до 14 лет -5; с 14 до 20 лет -10 более 20 лет -28	средне - специальное образование и стаж работы: до 3-х лет - 5; с 3 до 8 лет -7; с 8 до 14 лет -5; с 14 до 20 лет -10 более 20 лет -28	средне - специальное образование и стаж работы: до 3-х лет -1; с 3 до 8 лет -7; с 8 до 14 лет -12; с 14 до 20 лет - 9 более 20 лет -20	
среднее образование и стаж работы: до 3-х лет -4; с 3 до 8 лет - 0; с 8 до 14 лет- 0; с 14 до 20 лет -4 более 20 лет - 4			среднее образование и стаж работы: до 3-х лет -2; с 3 до 8 лет -3; с 8 до 14 лет - 2; с 14 до 20 лет -0 более 20 лет - 1	среднее образование и стаж работы: до 3-х лет -2; с 3 до 8 лет -3; с 8 до 14 лет - 2; с 14 до 20 лет -0 более 20 лет - 1	среднее образование и стаж работы: до 3-х лет - 1; с 3 до 8 лет - 1; с 8 до 14 лет -2; с 14 до 20 лет - 1; более 20 лет - 2	
без образования и стаж работы: до 3-х лет - 0; с 3 до 8 лет -0; с 8 до 14 лет-0; с 14 до 20 лет -0 более 20 лет - 0			без образования и стаж работы: до 3-х лет - 0; с 3 до 8 лет -0; с 8 до 14 лет -0; с 14 до 20 лет -0 более 20 лет - 0	без образования и стаж работы: до 3-х лет - 0; с 3 до 8 лет -0; с 8 до 14 лет -0; с 14 до 20 лет -0 более 20 лет - 0	без образования и стаж работы: до 3-х лет - 0; с 3 до 8 лет -0; с 8 до 14 лет -0; с 14 до 20 лет -0 более 20 лет - 0	

1.6. Информация о среднегодовой численности и средней заработной плате работников учреждения:

№	Наименование показателей	Ед. изм.	2020Год	2021 Год
1	2	3	4	5
1	Среднегодовая численность работников учреждения	человек	83,6	75,9
	в том числе:			
	в разрезе категорий (групп) работников*			
	Педагогические работники образовательных организаций, реализующие программы дошкольного образования	человек	44,5	41,7
	Руководители учреждения:			
	руководитель	человек	1	1
	заместители руководителя	человек	2	1,8
	Прочий персонал	человек	36,1	31,4
2	Средняя заработная плата работников учреждения	руб.	27594,8	32122,4
	в том числе:			

	в разрезе категорий (групп) работников*			
	Педагогические работники образовательных организаций, реализующие программы дошкольного образования	руб.	32778,8	35115,7
	Руководители учреждения:	руб.		
	руководитель	руб.	98025,0	103033,3
	заместители руководителя	руб.	41095,8	64759,3
	Прочий персонал	руб.	18505,5	23347,7

1.7. Информация об осуществлении муниципальным автономным учреждением деятельности, связанной с выполнением работ или оказанием услуг в соответствии с обязательствами перед страховщиком по обязательному социальному страхованию, и об объеме финансового обеспечения данной деятельности⁸:

№	Наименование услуги (работы)	Объем услуг (работ), ед. изм.		Объем финансового обеспечения, тыс. руб.	
		2020 год	2021 год	2020 год	2021 год
1	2	3	4	5	6
	нет	-		-	

1.8. Информация об объеме финансового обеспечения муниципального автономного учреждения в рамках муниципальных программ, ведомственных целевых программ, утвержденных в установленном порядке⁹:

№	Наименование муниципальных программ, ведомственных целевых программ с указанием правового акта об их утверждении (в разрезе каждой программы)	Объем финансового обеспечения, тыс. руб.	
		2020 год	2021 год
1	2	3	4
1.1	Постановление администрации города Перми от 19.10.2018 № 792 «Об утверждении муниципальной программы «Доступное и качественное образование»	43916,2	59912,6
1.2	Постановление администрации города Перми от 18.10.2018 № 764 «Об утверждении муниципальной программы «Социальная поддержка и обеспечение семейного благополучия населения города Перми»	21,09	42,2
1.3	Постановление администрации города Перми от 19.10.2018 № 796 «Об утверждении муниципальной программы «Развитие сети образовательных организаций города Перми»		4787,1

1.9. Состав наблюдательного совета учреждения⁸:

№	Фамилия, имя, отчество	Должность	Правовой акт о назначении членов наблюдательного совета (вид, дата, №, наименование)	Срок полномочий
1	2	3	4	5
1	Колотыгина Юлия Павловна	Представитель органа местного самоуправления в лице учредителя департамента образования администрации города Перми	Приказ начальника департамента образования администрации города Перми от 11.09.2017 г. № СЭД-059-08-01-09-1145	23.07.2022
2	Силкова Ирина Сергеевна	Представитель трудового коллектива (решение общего собрания трудового коллектива от 06.09.18)	Приказ начальника департамента образования администрации города Перми от 11.09.2017 г. № СЭД-059-08-01-09-1145 (в ред. от 18.09.2018г. № СЭД-059-08-01-09-1077)	23.07.2022
3	Шлыков Олег Владимирович	Представитель общественности (решение Управляющего совета от 20.04.2017)	Приказ начальника департамента образования администрации города Перми от 11.09.2017 г. № СЭД-059-08-01-09-1145	23.07.2022

4	Чистопашин Сергей Валерьевич	Председатель, представитель родительской общественности города Перми общественности (решение Управляющего совета от 13.10.2017)	Приказ начальника департамента образования администрации города Перми от 11.09.2017 г. № СЭД-059-08-01-09-1145 (в ред. от 16.11.2017г. № СЭД-059-08-01-09-1502)	23.07.2022
5	Распопова Елена Викторовна	Представитель родительской общественности (решение Управляющего совета от 12.09.2016)	Приказ начальника департамента образования администрации города Перми от 11.09.2017 г. № СЭД-059-08-01-09-1145	23.07.2022
6	Яковлева Галина Николаевна	Представитель трудового коллектива (решение общего собрания трудового коллектива от 15.09.2014)	Приказ начальника департамента образования администрации города Перми от 11.09.2017 г. № СЭД-059-08-01-09-1145	23.07.2022
7	Глотка Наталья Дмитриевна	Представитель органа местного самоуправления в лице учредителя департамента имущественных отношений администрации города Перми	Приказ начальника департамента образования администрации города Перми от 11.09.2017 г. № СЭД-059-08-01-09-1145	23.07.2022

2. Результат деятельности муниципального учреждения

2.1. Изменение балансовой (остаточной) стоимости нефинансовых активов:

№	Наименование показателей	Ед. изм.	2020 Год	2021 Год	Изменение стоимости нефинансовых активов, %
1	2	3	5	5	6
1	Балансовая стоимость нефинансовых активов	тыс. руб.	70814,12	70824,2	+0,01%
2	Остаточная стоимость нефинансовых активов	тыс. руб.	53716,9	53039,7	-1,26%

2.2. Общая сумма выставленных требований в возмещение ущерба по недостаткам и хищениям:

№	Наименование показателей	Ед. изм.	2020 Год	2021 Год
1	2	3	4	5
1	Общая сумма выставленных требований в возмещение ущерба по недостаткам и хищениям, в том числе:	тыс. руб.	-	-
1.1	материальных ценностей	тыс. руб.	-	-
1.2	денежных средств	тыс. руб.	-	-
1.3	от порчи материальных ценностей	тыс. руб.	-	-

2.3. Изменение дебиторской и кредиторской задолженности в разрезе поступлений (выплат)¹⁰:

№	Наименование показателей	Ед. изм.	2020 Год	2021 Год	Изменение суммы задолженности относительно предыдущего отчетного года, %	Причины образования просроченной кредиторской задолженности, дебиторской задолженности, нереальной к взысканию
1	2	3	4	5	6	7
1	Сумма дебиторской задолженности, в том числе:	тыс. руб.	1274,8	98319,2	+7612,5	х
1.1	в разрезе поступлений		1228,4	97859,2	+7866,4	х
	Родительская плата		1080,9	1226,3	+13,5	
	Платные услуги		145,1	110,1	-24,1	
	Питание сотрудников		2,4	1,9	-20,8	

1	2	3	4	5	6	7
	Доходы по муниципальному заданию		-	94056,6	+100	
	Доходы по иной цели		-	2464,3	+100	
1.2	в разрезе выплат		46,4	460,0	+891,4	x
	Начисление на выплаты по оплате труда		24,7	-	-100	
	Авансы по коммунальным услугам		21,7	302,1	+1292,2	
	расчеты по платежам в бюджет		-	157,9	+100	
	Земельный налог		-		-	
2	Нереальная к взысканию дебиторская задолженность	тыс. руб.	-		-	
3	Сумма кредиторской задолженности, в том числе:	тыс. руб.	1566,5	599,8	-61,7	x
	В разрезе поступлений		568,9	571,2	+0,4	
	в разрезе выплат		997,6	28,6	-97,1	x
	Начисления на выплаты по оплате труда		-	-	-100	
	Услуги связи		9,2	-	-100	
	Коммунальные услуги		392,7	-	-100	
	Работы, услуги по содержанию имущества		77,5	-	-100	
п	Прочие услуги		228,4	-	-100	
	Услуги по капитальному вложению		33,0	-	-100	
	Расходу по приобретению основных средств		96,00	-	-100	
	Расходы по приобретению материальных запасов		134,7	-	-100	
	Платежи в бюджет		26,1	28,6	+9,6	
	Прочие расчеты с кредиторами		-		-	
4	Просроченная кредиторская задолженность	тыс. руб.	-		-	

2.4. Информация о суммах доходов, полученных учреждением от оказания платных услуг (выполнения работ):

№	Наименование показателей	Ед. изм.	2020 Год		2021 Год	
			план	факт	план	факт
1	2	3	4	5	6	7
1	Сумма доходов, полученных от оказания платных услуг (выполнения работ), в том числе:	тыс. руб.	9500,7	7372,1	10444,9	9143,1
1.1	частично платных, из них по видам услуг (работ):	тыс. руб.	710,0	594,4	939,0	750,3
	Присмотр и уход, физические лица льготных категорий, определяемых учредителем, до 3 лет, группа полного дня	тыс. руб.	42,1	31,6	31,1	117,0
	Присмотр и уход, физические лица льготных категорий, определяемых учредителем, от 1 года до 3 лет, группа полного дня	тыс. руб.	0	0	0	0
	Присмотр и уход, физические лица льготных категорий, определяемых учредителем, от 3 лет до 8 лет, группа полного дня	тыс. руб.	667,9	562,8	907,9	633,3
1.2	полностью платных, из них по видам услуг (работ):	тыс. руб.	8436,7	6777,7	9505,9	8392,8
	Присмотр и уход: физические лица за исключением льготных категорий, до 3 лет, группа полного пребывания	тыс. руб.	345,3	259,0	1330,8	1129,7
	Присмотр и уход, физические лица за исключением льготных категорий, от 1 года до 3 лет, группа полного дня	тыс. руб.	0	0	0	0

Присмотр и уход, физические лица за исключением льготных категорий, от 3 лет до 8 лет, группа полного дня	тыс. руб.	5991,4	5054,2	5381,1	5253,8
Познавательное-речевое направление:	тыс. руб.	473,4	404,1	810,7	677,8
Физкультурно-оздоровительное направление:	тыс. руб.	683,4	535,6	354,3	58,1
Художественно-эстетическое направление:	тыс. руб.	299,1	196,0	510,6	426,8
Техническое направление	тыс. руб.	501,5	328,8	764,4	480,7
Питание сотрудников	тыс. руб.	354,0	228,2	354,0	365,9

2.5. Информация об исполнении муниципального задания учредителя⁴:

№	Наименование услуги (работы)	Объем услуг (работ), ед. изм.				Объем финансового обеспечения, тыс. руб.				Объем услуг (работ), оказанных сверх муниципального задания, ед. изм.	
		план		факт		план		факт			
		2020 год	2021 год	2020 год	2021 год	2020 год	2021 год	2020 год	2021 год		
1	2	3	4	5	6	7	8	9	10	11	12
	Реализация основных общеобразовательных программ дошкольного образования.	623	607	623	600	36561,6	41323,3	35569,9	41214,3	-	
	Присмотр и уход	623	607	623	600	5147,7	5777,09	4927,0	5777,09	-	
	Затраты на уплату налогов			0		306,2	570,1	694,1	570,1	-	
	Нормативные затраты на содержание муниципального имущества			0		1446,0	1089,6	1058,1	1089,6	388,0 ост.	
	Обеспечение своевременной выплаты заработной платы работникам в первые рабочие дни 2019 года с учетом установленных сроков (уведомление по расчетам между бюджетами Министерства образования и науки Пермского края № 4 от 26.09.2018)			0		3009,8		3009,8			

2.6. Информация о ценах (тарифах) на платные услуги (работы), оказываемые потребителям (в динамике в течение отчетного года):

№	Наименование услуги (работы)	Ед. изм.	Цены (тарифы) на платные услуги (работы), оказываемые потребителям																							
			год 2021																							
			план												факт											
			январь	февраль	март	апрель	май	июнь	июль	август	сентябрь	октябрь	ноябрь	декабрь	январь	февраль	март	апрель	май	июнь	июль	август	сентябрь	октябрь	ноябрь	декабрь
1	2	3	4	5	6	7	8	9	10	11	12	13	14	15	16	17	18	19	20	21	22	23	24	25	26	27
1	Познавательное-речевое направление	Руб.	480	480	480	480	480	0	0	0	0	600	600	600	480	480	480	480	480	0	0	0	0	600	600	600

2	Физкультурно-оздоровительное направление:	Руб.	920	920	920	920	920	0	0	0	980	980	980	980	980	920	920	920	920	920	0	0	0	0	980	980	980
3	Художественно-эстетическое направление:	руб	480	480	480	480	480	0	0	0	0	600	600	600	600	480	480	480	480	480	0	0	0	0	600	600	600
4	Техническое направление	руб	920	920	920	920	920	0	0	0	1000	1000	1000	1000	920	920	920	920	920	920	0	0	0	1000	1000	1000	1000
5	Питание сотрудников	руб	500	500	500	500	500	500	500	500	500	500	500	500	500	500	500	500	500	500	500	500	500	500	500	500	500

2.7. Информация о результатах оказания услуг (выполнения работ):

№	Наименование показателей	Ед. изм.	2020 Год		2021 Год	
			план	факт	план	факт
1	2	3	4	5	6	7
1	Общее количество потребителей, воспользовавшихся услугами (работами) учреждения, в том числе:	ед.	1754	1600	1719	1587
1.1	бесплатными, из них по видам услуг (работ):	ед.	641	641	625	620
	Реализация основных общеобразовательных программ дошкольного образования	ед.	623	623	607	600
	Присмотр и уход, дети-сироты, дети, оставшиеся без попечения родителей, до 3 лет, группа полного дня	ед.	0	0	1	2
	Присмотр и уход, дети-сироты, дети, оставшиеся без попечения родителей, от 3 лет до 8 лет, группа полного дня	ед.	1	1	0	0
	Присмотр и уход, физические лица льготных категорий, определяемых учредителем, от 3 лет до 8 лет, группа полного дня	ед.	17	17	17	18
1.2	частично платными, из них по видам услуг (работ):	ед.	111	111	116	128
	Присмотр и уход, физические лица льготных категорий, определяемых учредителем, до 3 лет, группа полного дня	ед.	10	10	6	15
	Присмотр и уход, физические лица льготных категорий, определяемых учредителем, от 3 лет до 8 лет, группа полного дня	ед.	101	101	110	113
1.3	полностью платными, из них по видам услуг (работ):	ед.	1005	848	978	839
	Присмотр и уход: физические лица за исключением льготных категорий, до 3 лет, группа полного пребывания	ед.	41	41	72	62
	Присмотр и уход: физические лица за исключением льготных категорий, от 3 лет до 8 лет, группа полного пребывания	ед.	453	453	401	390
	Познавательное направление:	ед.	134	125	193	161
	Физкультурно-оздоровительное направление:	ед.	139	129	42	7
	Художественно-эстетическое направление:	ед.	65	61	122	102
	Техническое направление	ед.	109	101	89	56
	Питание сотрудников	ед.	64	60	59	61
2	Средняя стоимость получения частично платных услуг для потребителей, в том числе по видам услуг (работ) ⁸ :	руб.	63,87	63,87	66,91	66,07
	Присмотр и уход, физические лица льготных категорий, определяемых учредителем, до 3 лет, группа полного дня	руб.	52,62	52,62	54,72	54,72
	Присмотр и уход, физические лица льготных категорий, определяемых учредителем, от 3 лет до 8 лет, группа полного дня	руб.	64,98	64,98	67,58	67,58
3	Средняя стоимость получения платных услуг для потребителей, в том числе по видам услуг (работ) ⁸ :	руб.	326,45	347,7	390,27	343,47
	Присмотр и уход: физические лица за исключением льготных категорий, до 3 лет, группа полного пребывания	руб.	105,23	105,23	109,44	109,44
	Присмотр и уход, физические лица за исключением льготных категорий, от 3 лет до 8 лет, группа полного дня	руб.	129,96	129,96	135,16	135,16
	Познавательное направление.	руб.	510,0	540,0	525,0	525,0

	Физкультурно-оздоровительное направление.	руб.	545,0	690,0	946,0	946,0
	Художественно-эстетическое направление.	руб.	510,0	540,0	525,0	525,0
	Техническое направление	руб.	510,0	540,0	955,0	955,0
	Питание сотрудников	руб.	500,0	500,0	500,0	500,0

2.8. Информация о жалобах потребителей:

№	Виды зарегистрированных жалоб	Количество жалоб		Принятые меры по результатам рассмотрения жалоб
		2020 год	2021 год	
1	2	3	4	5
1	Жалобы потребителей, поступившие в учреждение	-	-	
2	Жалобы потребителей, поступившие учредителю	-	-	
3	Жалобы потребителей, поступившие Главе города Перми	-	-	
4	Жалобы потребителей, поступившие губернатору Пермского края	-	-	
5	Жалобы потребителей, поступившие в прокуратуру города Перми	-	-	

2.9. Информация о суммах кассовых и плановых поступлений (с учетом возвратов) и выплат (с учетом восстановленных кассовых выплат), предусмотренных планом финансово-хозяйственной деятельности учреждения¹¹:

№	Наименование показателей	Ед. изм.	2020 Год	2021 Год
1	2	3	4	5
1	Суммы плановых поступлений (с учетом возвратов), в том числе:	тыс. руб	54033,4	76112,0
	в разрезе поступлений	тыс. руб		
	Субсидии на выполнение государственного (муниципального) задания	тыс. руб	42771,0	59316,2
	Субсидии на иные цели	тыс. руб	1761,7	6508,8
	Собственные доходы учреждения	тыс. руб	9500,7	10287,0
	в том числе:	тыс. руб		
	Родительская плата за содержание детей	тыс. руб	7046,7	7846,9
	Доходы от платных услуг	тыс. руб	2100,0	2086,1
	Другие платные услуги	тыс. руб	354,0	354,0
2	Суммы кассовых поступлений (с учетом возвратов), в том числе:	тыс. руб	52133,0	63173,6
	в разрезе поступлений	тыс. руб		
	Субсидии на выполнение государственного (муниципального) задания	тыс. руб	42771,0	47547,8
	Субсидии на иные цели	тыс. руб	1761,7	6482,7
	Собственные доходы учреждения	тыс. руб	7600,3	9143,1
	в том числе:	тыс. руб		
	Родительская плата за содержание детей	тыс. руб	5907,6	7133,9
	Доходы от платных услуг	тыс. руб	1464,5	1643,3
	Доходы от аренды	тыс. руб	-	-
	Возмещение коммунальных услуг арендаторами	тыс. руб	-	-
	Питание сотрудников	тыс. руб	228,2	365,9
3	Суммы плановых выплат (с учетом восстановленных кассовых выплат), в том числе:	тыс. руб	58050,7	
	в разрезе выплат	тыс. руб		
	Субсидии на выполнение государственного (муниципального) задания в том числе:	тыс. руб	46471,3	48760,1
	Заработная плата	тыс. руб	26938,0	28017,2
	Прочие выплаты	тыс. руб	313,7	
	Начисления на выплаты по оплате труда	тыс. руб	8126,5	8433,2
	Услуги связи	тыс. руб	170,0	158,8
	Коммунальные услуги	тыс. руб	3543,4	3790,1
	Работы, услуги по содержанию имущества	тыс. руб	2766,6	2727,5
	Прочие работы, услуги	тыс. руб	1231,2	1463,5
	Страхование	тыс. руб	6,0	3,0
	Услуги, работы для целей капитальных вложений	тыс. руб	102,1	33,0

	Пенсии, пособия, выплачиваемые работодателями, нанимателями бывшим работникам	тыс. руб	0	
	Социальные пособия и компенсации персоналу в денежной форме	тыс. руб	0	284,2
	Налоги, пошлины и сборы	тыс. руб	694,1	570,1
	Основные средства	тыс. руб	389,2	463,7
	Материальные запасы	тыс. руб	2190,5	1494,1
	Увеличение стоимости продуктов питания			1321,7
	Субсидии на иные цели в том числе:	тыс. руб	1788,2	6508,8
	Заработная плата	тыс. руб	553,9	511,3
	Начисления на выплаты по оплате труда	тыс. руб	158,0	154,4
	Работы, услуги по содержанию имущества	тыс. руб	0	4787,1
	Прочие работы, услуги	тыс. руб	0	0
	Социальные компенсации персоналу	тыс. руб	21,1	42,2
	Пособия по социальной помощи населению	тыс. руб	239,0	
	Основные средства	тыс. руб	300,0	50,0
	Материальные запасы	тыс. руб	516,2	0
	Увеличение стоимости продуктов питания			963,8
	Собственные доходы учреждения в том числе:	тыс. руб	9791,2	10512,4
	Заработная плата	тыс. руб	1221,1	1326,4
	Начисления на выплаты по оплате труда	тыс. руб	357,3	400,6
	Коммунальные услуги	тыс. руб	158,0	330,5
	Работы, услуги по содержанию имущества	тыс. руб	135,2	19,7
	Прочие работы, услуги	тыс. руб	156,4	101,8
	Страхование	тыс. руб	0	0
	Услуги, работы для целей капитальных вложений	тыс. руб	0	0
	Прочие выплаты	тыс. руб	8,7	
	Налоги, пошлины и сборы	тыс. руб	250,1	133,7
	Другие экономические санкции	тыс. руб	19,9	30,0
	Основные средства	тыс. руб	146,9	
	Материальные запасы	тыс. руб	7337,6	147,9
	Увеличение стоимости продуктов питания	тыс. руб		8021,8
4	Суммы кассовых выплат (с учетом восстановленных кассовых выплат), в том числе:	тыс. руб	54690,1	63269,6
	в разрезе выплат	тыс. руб		
	Субсидии на выполнение государственного (муниципального) задания	тыс. руб	45258,9	48651,2
	Заработная плата	тыс. руб	26855,1	28016,4
	Прочие выплаты	тыс. руб	0,0	
	Начисления на выплаты по оплате труда	тыс. руб	7942,2	8432,9
	Услуги связи	тыс. руб	147,4	158,8
	Коммунальные услуги	тыс. руб	2926,0	3781,8
	Работы, услуги по содержанию имущества	тыс. руб	2766,6	2727,4
	Услуги, работы для целей капитальных вложений	тыс. руб	102,1	33,0
	Прочие работы, услуги	тыс. руб	1231,2	1445,4
	Прочие расходы	тыс. руб	0,0	0
	Основные средства	тыс. руб	389,2	463,7
	Материальные запасы	тыс. руб	1967,7	2815,8
	Страхование	тыс. руб	6,0	3,0
	Социальные пособия и компенсация персоналу в денежной форме	тыс. руб	231,3	202,9
	Налоги, пошлины и сборы	тыс. руб	694,1	570,1
	Субсидии на иные цели в том числе:	тыс. руб	1762,1	6480,2
	Заработная плата	тыс. руб	543,7	489,2
	Прочие выплаты	тыс. руб	0,0	
	Начисления на выплаты по оплате труда	тыс. руб	142,1	147,9
	Работы, услуги по содержанию имущества	тыс. руб	0,0	4787,1
	Пособия по социальной помощи населению в натуральной форме	тыс. руб	239,0	0

	Социальные компенсации персоналу в натуральной форме	тыс.руб	21,1	42,2
	Основные средства	тыс. руб	300,0	50,0
	Материальные запасы	тыс. руб	516,2	963,8
	Собственные доходы учреждения в том числе:	тыс. руб	7669,1	8138,2
	Заработная плата	тыс. руб	532,5	776,8
	Начисления на выплаты по оплате труда	тыс. руб	145,4	234,6
	Коммунальные услуги	тыс. руб	57,2	221,2
	Работы, услуги по содержанию имущества	тыс. руб.	131,2	19,7
	Услуги, работы для целей капитальных вложений	тыс. руб.	0,0	0
	Прочие работы, услуги	тыс. руб.	153,4	68,6
	Прочие расходы	тыс. руб.	0,0	0
	Страхование	тыс. руб.	0,0	0
	Основные средства	тыс. руб.	120,1	0
	Материальные запасы	тыс. руб.	6349,0	6653,6
	Налоги, пошлины и сборы	тыс.руб	163,8	133,7
	Штрафы за наруш. законод. о налогах и сборах	тыс.руб	16,5	30,0

2.10. Информация о показателях кассового исполнения бюджетной сметы учреждения и показателях доведенных учреждению лимитов бюджетных обязательств¹²:

№	Наименование расходов	Ед. изм.	КБК	Утверждено лимитов бюджетных обязательств	Кассовый расход	% исполнения
1	2	3	4	5	6	7
-	-	-	-	-	-	-

2.11. Информация об общей сумме прибыли муниципального автономного учреждения после налогообложения в отчетном периоде⁴:

№	Наименование показателей	Ед. изм.	2020 Год		2021 Год	
			план	факт	план	факт
1	2	3	4	5	6	7
1	Общая сумма прибыли муниципального автономного учреждения после налогообложения в отчетном периоде, всего, в том числе:	тыс. руб.	-	-		
1.1	сумма прибыли после налогообложения, образовавшаяся в связи с оказанием муниципальным автономным учреждением частично платных услуг (работ)	тыс. руб.	-	-		
1.2	сумма прибыли после налогообложения, образовавшаяся в связи с оказанием муниципальным автономным учреждением платных услуг (работ)	тыс. руб.	-	-		

3. Об использовании имущества, закрепленного за муниципальным учреждением

3.1. Информация об общей стоимости недвижимого и движимого имущества муниципального учреждения:

3.1.1. муниципального автономного учреждения, муниципального бюджетного учреждения:

№	Наименование показателей	Ед. изм.	2020 Год		2021 Год	
			на начало отчетного периода	на конец отчетного периода	на начало отчетного периода	на конец отчетного периода
1	2	3	4	5	6	7
1	Общая балансовая стоимость имущества муниципального учреждения, в том числе:	тыс. руб.	108471,2	68352,8	68352,8	68624,8
1.1	приобретенного муниципальным учреждением за счет средств, выделенных учредителем, в том числе:	тыс. руб.	107809,6	67582,7	67582,7	67854,8
1.1.1	недвижимого имущества	тыс. руб.	99851,3	59318,6	59318,6	59318,6

1	2	3	4	5	6	7
1.2	приобретенного муниципальным учреждением за счет доходов, полученных от платных услуг и иной приносящей доход деятельности, в том числе:	тыс. руб.	661,6	770,0	770,0	770,0
1.2.1	недвижимого имущества	тыс. руб.	-	-	-	-
2	Общая балансовая стоимость имущества, закрепленного за муниципальным учреждением на праве оперативного управления, в том числе:	тыс. руб.	19806,0	19806,0	19806,0	20861,2
2.1	недвижимого имущества, всего, из него:	тыс. руб.	12105,3	12105,3	12105,3	12105,3
2.1.1	переданного в аренду	тыс. руб.	-	-	-	-
2.1.2	переданного в безвозмездное пользование	тыс. руб.	197,6	69,6	69,6	69,6
2.2	движимого имущества, всего	тыс. руб.	7700,7	7700,7	7700,7	8755,9
2.3	особо ценного движимого имущества, всего, из него:	тыс. руб.	4973,8	6359,3	6359,3	7275,4
2.3.1	переданного в аренду	тыс. руб.	-	-	-	-
2.3.2	переданного в безвозмездное пользование	тыс. руб.	21,0	55,2	55,2	55,2
2.4	иного движимого имущества, всего, из него:	тыс. руб.	2727,0	1341,4	1341,4	1480,5
2.4.1	переданного в аренду	тыс. руб.	-	-	-	-
2.4.2	переданного в безвозмездное пользование	тыс. руб.	73,5	52,6	52,6	31,4
3	Общая остаточная стоимость имущества муниципального учреждения, в том числе:	тыс. руб.	92116,5	51255,5	51255,5	50840,3
3.1	приобретенного муниципальным учреждением за счет средств, выделенных учредителем, в том числе:	тыс. руб.	92116,5	51255,5	51255,5	50840,3
3.1.1	недвижимого имущества	тыс. руб.	91303,8	50595,9	50595,9	50404,6
3.2	приобретенного муниципальным учреждением за счет доходов, полученных от платных услуг и иной приносящей доход деятельности, в том числе:	тыс. руб.	-	-	-	-
3.2.1	недвижимого имущества	тыс. руб.	-	-	-	-
4	Общая остаточная стоимость имущества, закрепленного за муниципальным учреждением на праве оперативного управления, в том числе:	тыс. руб.	4068,2	3777,0	3777,0	3649,4
4.1	недвижимого имущества, всего, из него:	тыс. руб.	3557,8	3385,8	3385,8	3213,8
4.1.1	переданного в аренду	тыс. руб.	-	-	-	-
4.1.2	переданного в безвозмездное пользование	тыс. руб.	39,3	37,7	37,7	39,3
4.2	движимого имущества, всего	тыс. руб.	510,4	391,3	391,3	435,6
4.3	особо ценного движимого имущества, всего, из него:	тыс. руб.	510,4	391,3	391,3	435,6
4.3.1	переданного в аренду	тыс. руб.	-	-	-	-
4.3.2	переданного в безвозмездное пользование	тыс. руб.	-	-	-	-
4.4	иного движимого имущества, всего, из него:	тыс. руб.	-	-	-	-
4.4.1	переданного в аренду	тыс. руб.	-	-	-	-
4.4.2	переданного в безвозмездное пользование	тыс. руб.	-	-	-	-

3.1.2. муниципального казенного учреждения:

№	Наименование показателей	Ед. изм.	Год n-1		Год n	
			на начало отчетного периода	на конец отчетного периода	на начало отчетного периода	на конец отчетного периода
1	2	3	4	5	6	7
1	Общая балансовая стоимость имущества, закрепленного за муниципальным казенным учреждением на праве оперативного управления, в том числе:	тыс. руб.				
1.1	недвижимого имущества, всего, из него:	тыс. руб.				
1.1.1	переданного в аренду	тыс. руб.				

1	2	3	4	5	6	7
1.1.2	переданного в безвозмездное пользование	тыс. руб.				
1.2	движимого имущества, всего, из него:	тыс. руб.				
1.2.1	переданного в аренду	тыс. руб.				
1.2.2	переданного в безвозмездное пользование	тыс. руб.				
2	Общая остаточная стоимость имущества, закрепленного за муниципальным казенным учреждением на праве оперативного управления, в том числе:	тыс. руб.				
2.1	недвижимого имущества, всего, из него:	тыс. руб.				
2.1.1	переданного в аренду	тыс. руб.				
2.1.2	переданного в безвозмездное пользование	тыс. руб.				
2.2	движимого имущества, всего, из него:	тыс. руб.				
2.2.1	переданного в аренду	тыс. руб.				
2.2.2	переданного в безвозмездное пользование	тыс. руб.				

3.2. Информация об использовании имущества, закрепленного за муниципальным учреждением:

№	Наименование показателей	Ед. изм.	2020 Год		2021 Год	
			на начало отчетного периода	на конец отчетного периода	на начало отчетного периода	на конец отчетного периода
1	2	3	4	5	6	7
1	Количество объектов недвижимого имущества, закрепленного за муниципальным учреждением на праве оперативного управления, из них:	ед.	38	38	38	38
1.1	зданий, строений, сооружений	ед.	25	25	25	25
1.2	иных объектов (замощений, заборов и других), в том числе:	ед.	13	13	13	13
1.3	количество неиспользованных объектов недвижимого имущества, из них:	ед.	-	-	-	-
1.3.1	зданий, строений, сооружений	ед.	-	-	-	-
1.3.2	иных объектов (замощений, заборов и других)	ед.	-	-	-	-
2	Количество объектов особо ценного движимого имущества, закрепленного за муниципальным учреждением на праве оперативного управления ¹¹ , в том числе:	ед.	390	511	511	535
	количество неиспользованных объектов особо ценного движимого имущества	ед.	-	-	-	-
3	Общая площадь объектов недвижимого имущества, закрепленного за муниципальным учреждением на праве оперативного управления, из них:	кв. м	9143,88	9245,9	9245,9	9245,9
3.1	зданий, строений, сооружений, в том числе:	кв. м	4373,6	4499	4499	4499
	сарай	кв. м	45,7	45,7	45,7	45,7
3.1.1	переданного в аренду ¹³	кв. м	-	-	-	-
3.1.2	переданного в безвозмездное пользование ¹³	кв. м	79,6	77,3	77,3	77,3
3.2	иных объектов (замощений, заборов и других)	м	4677,2	4701,2	4701,2	4701,2
	-забор металлический	п.м	901	1144,68	1144,68	1144,68
	-ворота металлические	кв.м	34,4	34,4	34,4	34,4
	-калитка	кв.МКВ.М	2,92	2,92	2,92	2,92
	-замощение		3738,88	3519,2	3519,2	3519,2

1	2	3	4	5	6	7
4	Общая площадь неиспользуемого недвижимого имущества, закрепленного за муниципальным учреждением на праве оперативного управления, в том числе:	кв. м	-	-	-	-
4.1	переданного в аренду ¹³	кв. м	-	-	-	-
4.2	переданного в безвозмездное пользование ¹³	кв. м	-	-	-	-
5	Объем средств, полученных от сдачи в аренду в установленном порядке имущества, закрепленного за муниципальным учреждением на праве оперативного управления	тыс. руб.	11,9	-	-	-

Руководитель муниципального автономного учреждения

_____ (подпись)

О.М. Ившина

_____ (расшифровка подписи)

Руководитель финансово-экономической службы муниципального бюджетного учреждения, муниципального казенного учреждения (или иное уполномоченное лицо)¹⁴

_____ (подпись)

_____ (расшифровка подписи)

Исполнитель (лицо, ответственное за составление отчета)

_____ (подпись)

_____ (расшифровка подписи)

СОГЛАСОВАН

(начальник департамента имущественных отношений администрации города Перми)

СОГЛАСОВАН¹⁵

(руководитель муниципального казенного учреждения, осуществляющего функции по ведению бухгалтерского учета)

СОГЛАСОВАН¹⁶

_____ (руководитель функционального (территориального) органа администрации города Перми, осуществляющего функции и полномочия учредителя)

Отчет о результатах деятельности муниципального учреждения города Перми _____ за период (наименование учреждения)

с _____ по _____, опубликованный ранее в печатном средстве массовой информации «Официальный бюллетень органов местного самоуправления муниципального образования город Пермь» от _____ № _____ на официальном сайте муниципального образования город Пермь в информационно-телекоммуникационной сети Интернет, считать недействительным¹⁷