

РАЗДЕЛ ПЕРВЫЙ ПРАВОВЫЕ АКТЫ

РЕШЕНИЯ ПЕРМСКОЙ ГОРОДСКОЙ ДУМЫ

20.12.2022 № 280 О внесении изменения в Правила благоустройства территории города Перми, утвержденные решением Пермской городской Думы от 15.12.2020 № 277	4
20.12.2022 № 292 О внесении изменений в Положение о Почетной грамоте города Перми, утвержденное решением Пермской городской Думы от 08.02.2000 № 15	5

ПОСТАНОВЛЕНИЯ АДМИНИСТРАЦИИ ГОРОДА ПЕРМИ

14.12.2022 № 1291 О внесении изменений в Порядок составления и утверждения плана финансово-хозяйственной деятельности муниципального учреждения города Перми, утвержденный постановлением администрации города Перми от 18.07.2011 № 354.....	8
14.12.2022 № 1292 О внесении изменений в план мероприятий по организации ярмарок и продажи товаров (выполнения работ, оказания услуг) на них на территории города Перми на 2023 год, план проведения ярмарок на территории города Перми на 2023 год, утвержденные постановлением администрации города Перми от 16.11.2022 № 1157 «Об организации и проведении ярмарок на территории города Перми в 2023 году»	13
15.12.2022 № 1293 Об утверждении Порядка согласования размещения (нанесения) объектов уличного искусства (стрит-арт, граффити, муралы) на фасадах зданий, строений, сооружений (в том числе на сплошных ограждениях, заборах) города Перми.....	20
15.12.2022 № 1294 О внесении изменений в муниципальную программу «Социальная поддержка и обеспечение семейного благополучия населения города Перми», утвержденную постановлением администрации города Перми от 20.10.2021 № 915	27
16.12.2022 № 1295 О внесении изменений в муниципальную программу «Формирование современной городской среды», утвержденную постановлением администрации города Перми от 19.10.2017 № 897	30
16.12.2022 № 1296 О внесении изменений в Порядок предоставления субсидий субъектам малого и среднего предпринимательства города Перми в целях возмещения части затрат, связанных с приобретением (изготовлением) типового нестационарного торгового объекта, утвержденный постановлением администрации города Перми от 10.03.2020 № 209	37
16.12.2022 № 1297 О внесении изменений в муниципальную программу «Организация регулярных перевозок автомобильным и городским наземным электрическим транспортом в городе Перми», утвержденную постановлением администрации города Перми от 20.10.2021 № 907	38
16.12.2022 № 1298 О внесении изменений в приложение 2 к Порядку определения объема и условий предоставления субсидий на иные цели бюджетным и автономным учреждениям на выполнение предписаний надзорных органов, приведение в нормативное состояние и улучшение материально-технического обеспечения, утвержденному постановлением администрации города Перми от 16.10.2020 № 1002.....	54

16.12.2022 № 1299

О внесении изменений в Перечень должностей муниципальной службы в администрации города Перми, в том числе в функциональных подразделениях администрации города Перми, при назначении на которые граждане обязаны представлять сведения о своих доходах, об имуществе и обязательствах имущественного характера, а также сведения о доходах, об имуществе и обязательствах имущественного характера своих супруги (супруга) и несовершеннолетних детей и при замещении которых муниципальные служащие обязаны представлять сведения о своих доходах, расходах, об имуществе и обязательствах имущественного характера, а также сведения о доходах, расходах, об имуществе и обязательствах имущественного характера своих супруги (супруга) и несовершеннолетних детей, утвержденный постановлением администрации города Перми от 21.09.2018 № 624.....58

16.12.2022 № 1300

О внесении изменений в муниципальную программу «Культура города Перми», утвержденную постановлением администрации города Перми от 20.10.2021 № 91959

16.12.2022 № 1301

О внесении изменений в Положение об отраслевой системе оплаты труда работников муниципальных учреждений, подведомственных комитету по физической культуре и спорту администрации города Перми, утвержденное постановлением администрации города Перми от 26.10.2018 № 83468

16.12.2022 № 1302

О внесении изменений в приложение 6 к Порядку формирования, размещения, финансового обеспечения и контроля выполнения муниципального задания на оказание муниципальных услуг (выполнение работ), утвержденному постановлением администрации города Перми от 30.11.2007 № 50269

16.12.2022 № 1303

О внесении изменений в постановление администрации города Перми от 18.03.2020 № 235 «Об утверждении Перечня долгосрочных муниципальных контрактов на выполнение работ, связанных с осуществлением регулярных перевозок пассажиров и багажа автомобильным транспортом по муниципальным маршрутам регулярных перевозок города Перми по регулируемым тарифам города Перми»74

16.12.2022 № 1304

О внесении изменений в приложение 2 к Порядку определения объема и условий предоставления субсидий на иные цели бюджетным и автономным учреждениям, подведомственным департаменту образования администрации города Перми, на повышение фонда оплаты труда, утвержденному постановлением администрации города Перми от 01.10.2021 № 784.....82

16.12.2022 № 1305

О внесении изменений в постановление администрации города Перми от 14.02.2022 № 81 «Об утверждении форм документов, необходимых для создания и осуществления территориального общественного самоуправления в городе Перми»85

16.12.2022 № 1306

О внесении изменений в Перечень организаций, в которых лица, которым назначено административное наказание в виде обязательных работ, отбывают обязательные работы, утвержденный постановлением администрации города Перми от 08.10.2019 № 648 «Об утверждении Перечня видов обязательных работ для отбывания административного наказания в виде обязательных работ и Перечня организаций, в которых лица, которым назначено административное наказание в виде обязательных работ, отбывают обязательные работы»88

16.12.2022 № 1307

О внесении изменений в Перечень многоквартирных домов города Перми, в отношении которых планируется предоставление мер финансовой поддержки капитального ремонта фасадов, утвержденный постановлением администрации города Перми от 30.06.2021 № 486.....89

ПРАВОВЫЕ АКТЫ ФУНКЦИОНАЛЬНЫХ ОРГАНОВ АДМИНИСТРАЦИИ ГОРОДА ПЕРМИ

Распоряжение начальника департамента земельных отношений администрации города Перми от 07.12.2022 № 059-21-01-76-11 «О внесении изменений в Перечень должностей муниципальной службы в департаменте земельных отношений администрации города Перми, при назначении на которые граждане обязаны представлять сведения о своих доходах, об имуществе и обязательствах имущественного характера, а также сведения о доходах, об имуществе и обязательствах имущественного характера своих супруги (супруга) и несовершеннолетних детей и при замещении которых муниципальные служащие обязаны представлять сведения о своих доходах, расходах, об имуществе и обязательствах имущественного характера, а также сведения о доходах, расходах, об имуществе и обязательствах имущественного характера своих супруги (супруга) и несовершеннолетних детей, утвержденный распоряжением начальника департамента земельных отношений администрации города Перми от 30.06.2022 № 059-21-01-76-3» 93

Распоряжение начальника управления жилищных отношений администрации города Перми от 12.12.2022 № 059-11-01-05-79 «О внесении изменений в Перечень должностей муниципальной службы в управлении жилищных отношений администрации города Перми, при назначении на которые граждане обязаны представлять сведения о своих доходах, об имуществе и обязательствах имущественного характера, а также сведения о доходах, об имуществе и обязательствах имущественного характера своих супруги (супруга) и несовершеннолетних детей и при замещении которых муниципальные служащие обязаны представлять сведения о своих доходах, расходах, об имуществе и обязательствах имущественного характера, а также сведения о доходах, расходах, об имуществе и обязательствах имущественного характера своих супруги (супруга) и несовершеннолетних детей, утвержденный распоряжением начальника управления жилищных отношений администрации города Перми от 17.08.2020 № 059-11-01-04-411» 96

РАЗДЕЛ ВТОРОЙ ОФИЦИАЛЬНАЯ ИНФОРМАЦИЯ

Изменения, которые вносятся в Правила землепользования и застройки города Перми, утвержденные решением Пермской городской Думы от 26 июня 2007 г. № 143 99

Заключение о результатах общественных обсуждений от «14» декабря 2022 г. № 53-урв 101

Информация о возможном установлении публичных сервитутов в отдельных целях в соответствии со статьей 39.42 Земельного кодекса Российской Федерации 102

Информация о возможном установлении публичных сервитутов в отдельных целях в соответствии со статьей 39.42 Земельного кодекса Российской Федерации 130

Извещения о проведении собрания о согласовании местоположения границы земельного участка 192

РАЗДЕЛ ПЕРВЫЙ
ПРАВОВЫЕ АКТЫ
РЕШЕНИЯ ПЕРМСКОЙ ГОРОДСКОЙ ДУМЫ



Пермская городская Дума VII созыва
Р Е Ш Е Н И Е

20.12.2022

№ 280

**О внесении изменения в Правила благоустройства территории города Перми,
утвержденные решением Пермской городской Думы от 15.12.2020 № 277**

На основании Градостроительного кодекса Российской Федерации, Федерального закона от 06.10.2003 № 131-ФЗ «Об общих принципах организации местного самоуправления в Российской Федерации», Устава города Перми

Пермская городская Дума **р е ш и л а**:

1. Внести в Правила благоустройства территории города Перми, утвержденные решением Пермской городской Думы от 15.12.2020 № 277 (в редакции решений Пермской городской Думы от 24.02.2021 № 40, от 27.04.2021 № 102, от 24.08.2021 № 181, от 24.08.2021 № 182, от 21.12.2021 № 307, от 26.04.2022 № 81, от 26.04.2022 № 82, от 28.06.2022 № 144, от 23.08.2022 № 171, от 23.08.2022 № 173, от 23.08.2022 № 174, от 25.10.2022 № 233, от 15.11.2022 № 257), изменение, признав абзац пятый подпункта 9.4.4.4 утратившим силу.

2. Настоящее решение вступает в силу со дня его официального опубликования в печатном средстве массовой информации «Официальный бюллетень органов местного самоуправления муниципального образования город Пермь».

3. Опубликовать настоящее решение в печатном средстве массовой информации «Официальный бюллетень органов местного самоуправления муниципального образования город Пермь», а также опубликовать (обнародовать) настоящее решение на официальном сайте муниципального образования город Пермь в информационно-телекоммуникационной сети Интернет.

4. Контроль за исполнением настоящего решения возложить на комитет Пермской городской Думы по пространственному развитию и благоустройству.

Председатель
Пермской городской Думы

Д.В. Малютин

Глава города Перми

А.Н. Дёмкин



Пермская городская Дума VII созыва
Р Е Ш Е Н И Е

20.12.2022

№ 292

**О внесении изменений в Положение о Почетной грамоте города Перми,
утвержденное решением Пермской городской Думы от 08.02.2000 № 15**

В соответствии с Уставом города Перми, в целях актуализации правовых актов города Перми

Пермская городская Дума **р е ш и л а**:

1. Внести в Положение о Почетной грамоте города Перми, утвержденное решением Пермской городской Думы от 08.02.2000 № 15 (в редакции решений Пермской городской Думы от 24.10.2006 № 284, от 23.12.2008 № 428, от 18.12.2012 № 302, от 28.01.2014 № 22, от 22.09.2015 № 205, от 24.01.2017 № 18, от 26.06.2018 № 109, от 27.08.2019 № 188), изменения:

1.1 пункт 5.1 дополнить словами «согласно приложению № 5 к настоящему Положению»;

1.2 дополнить приложением № 5 «Образец бланка Почетной грамоты города Перми с описанием» согласно приложению к настоящему решению.

2. Настоящее решение вступает в силу с 01.01.2023, но не ранее дня его официального опубликования в печатном средстве массовой информации «Официальный бюллетень органов местного самоуправления муниципального образования город Пермь».

3. Опубликовать настоящее решение в печатном средстве массовой информации «Официальный бюллетень органов местного самоуправления муниципального образования город Пермь», а также опубликовать (обнародовать) настоящее решение на официальном сайте муниципального образования город Пермь в информационно-телекоммуникационной сети Интернет.

4. Контроль за исполнением настоящего решения возложить на комитет Пермской городской Думы по местному самоуправлению и регламенту.

Председатель
Пермской городской Думы


Д.В. Малютин

Глава города Перми

А.Н. Дёмкин

ПРИЛОЖЕНИЕ
к решению
Пермской городской Думы
от 20.12.2022 № 292

ОБРАЗЕЦ
бланка Почетной грамоты города Перми с описанием



Описание бланка Почетной грамоты города Перми (далее – бланк): бланк оформляется на плотном листе бумаги (не менее 180 г/м²) белого цвета формата А4 в соответствии с документами по стандартизации. Бланк выполнен в бордово-золотистой гамме и представляет собой графическое изображение, состоящее из геральдических атрибутов и декоративных элементов.

В верхней части бланка по центру на расстоянии 14 мм от верхнего края на фоне декоративной подложки в стилистике свитка с архитектурным декором размещается изображение Герба города Перми в многоцветном варианте, соответствующее описанию, утвержденному решением Пермской городской Думы о Гербе города Перми.

Центр листа замкнут в раму, которая выполнена оригинальным гильоширным бордюром с розетками и увенчана фронтоном. Рама расположена на расстоянии 7 мм от верхнего края бланка, на расстоянии 9 мм от правого, левого и нижнего краев бланка.

В верхних правом и левом углах рамы расположены две большие овальные розетки, идентичные друг другу (по одной с каждой стороны рамы). В нижних правом и левом углах рамы расположены ленты, к которым примыкают малые восьмиугольные розетки, идентичные друг другу (по одной с левой и правой стороны рамы и две с нижней стороны рамы). По периметру бордюра, в больших овальных розетках и во фронтоне расположен дополнительный золотистый узор, выполненный металлизированной краской.

В раме по центру на расстоянии 24 мм от герба города Перми размещена надпись в три строки:

«ПОЧЕТНАЯ» (высота 12 мм, ширина слова 90 мм, вид и расположение букв установлены в соответствии с графическим изображением, приведенным в образце бланка Почетной грамоты города Перми), «ГРАМОТА» (высота 12 мм, ширина слова 90 мм, вид и расположение букв установлены в соответствии с графическим изображением, приведенным в образце бланка Почетной грамоты города Перми), выполненная металлизированной краской (золотом) прописными печатными буквами с эффектом внешней тени с наклоном в правую сторону и вниз,

«ГОРОДА ПЕРМИ» (высота 6 мм, ширина 80 мм, вид и расположение букв установлены в соответствии с графическим изображением, приведенным в образце бланка Почетной грамоты города Перми), выполненная металлизированной краской (золотом) прописными печатными буквами, расстояние между первой и второй строкой - 2 мм, между второй и третьей - 3 мм (расстояние измеряется от внешнего края тени до начала буквы следующей строки).

На 12 мм ниже надписи «ГОРОДА ПЕРМИ» по центру расположена надпись «НАГРАЖДАЕТСЯ» (высота 4 мм, ширина слова 64 мм, вид и расположение букв установлены в соответствии с графическим изображением, приведенным в образце бланка Почетной грамоты города Перми), выполненная прописными печатными буквами цветом бордо, сочетающимся с гильоширным бордюром.

Внутри рамы выполнена гильоширная фоновая сетка с ирисовым раскатом – двухкрасочная «радужная» печать с плавным переходом из светло-зеленого цвета в розовый и обратно в светло-зеленый, розовый цвет расположен по ширине надписей «ПОЧЕТНАЯ», «ГРАМОТА» (на расстоянии 33 мм от правой и левой внутренних частей рамы).

ПОСТАНОВЛЕНИЯ АДМИНИСТРАЦИИ ГОРОДА ПЕРМИ**АДМИНИСТРАЦИЯ ГОРОДА ПЕРМИ
ПОСТАНОВЛЕНИЕ**14.12.2022№ 1291**О внесении изменений в Порядок составления и утверждения плана финансово-хозяйственной деятельности муниципального учреждения города Перми, утвержденный постановлением администрации города Перми от 18.07.2011 № 354**

В соответствии с приказом Министерства финансов Российской Федерации от 31 августа 2018 г. № 186н «О Требованиях к составлению и утверждению плана финансово-хозяйственной деятельности государственного (муниципального) учреждения», в целях актуализации нормативных правовых актов города Перми администрация города Перми ПОСТАНОВЛЯЕТ:

1. Внести в Порядок составления и утверждения плана финансово-хозяйственной деятельности муниципального учреждения города Перми, утвержденный постановлением администрации города Перми от 18 июля 2011 г. № 354 (в ред. от 22.05.2013 № 393, от 26.12.2013 № 1248, от 23.12.2014 № 1023, от 19.10.2015 № 806, от 17.12.2015 № 1072, от 19.02.2016 № 114, от 02.06.2016 № 369, от 27.12.2016 № 1177, от 20.03.2018 № 158, от 25.03.2019 № 31-П, от 08.11.2019 № 876, от 22.05.2020 № 449, от 02.07.2021 № 489, от 22.12.2021 № 1176), следующие изменения:

1.1. абзац первый пункта 1.2 изложить в следующей редакции:

«1.2. План финансово-хозяйственной деятельности муниципального учреждения города Перми (далее – План) составляется и утверждается на очередной финансовый год и плановый период. План вновь созданного Учреждения составляется на текущий финансовый год и плановый период.»;

1.2. в пункте 2.3 слова «проект Плана» заменить словом «План»;

1.3. абзац первый пункта 2.3.2 дополнить словами «, включая выплаты по исполнению принятых Учреждением в предшествующих отчетных периодах обязательств»;

1.4. в пункте 2.4:

1.4.1. абзац четвертый изложить в следующей редакции:

«от возврата выплат, произведенных Учреждениями в прошлых отчетных периодах (в том числе излишне уплаченных сумм налогов, сборов, страховых взносов, пеней, штрафов и процентов в соответствии с законодательством Российской Федерации о налогах и сборах) (далее – дебиторской задолженности прошлых лет), – по коду аналитической группы вида источников финансирования дефицитов бюджетов классификации источников финансирования дефицитов бюджетов.»;

1.4.2. в абзаце шестом слова «функционального классификатора расходов» заменить словами «раздела, подраздела классификации расходов бюджета»;

1.5. пункт 2.7 после абзаца первого дополнить абзацем следующего содержания:

«Показатели Плана по выплатам после внесения в них изменений не могут превышать объем плановых поступлений, с учетом остатка на начало текущего финансового года.»;

1.6. пункт 3.1 дополнить абзацем следующего содержания:

«Обоснования (расчеты) плановых показателей выплат текущего финансового года подлежат уточнению в части размера принятых и неисполненных на начало текущего финансового года обязательств после составления и утверждения Учреждением годовой бухгалтерской отчетности.»;

1.7. пункт 3.2 дополнить абзацем следующего содержания:

«В случае изменения показателей поступлений в очередном финансовом году и в соответствующем году планового периода более чем на 20 % по сравнению с отчетным, Учредителю направляется информация о причинах указанных изменений.»;

1.8. в пункте 3.25:

1.8.1. в абзаце первом слова «к заключению контрактов (договоров)» заменить словом «выплат»;

1.8.2. абзац третий дополнить словами «, а также показателям закупок, которые согласно положениям пункта 4 Правил формирования плана закупки товаров (работ, услуг), утвержденных постановлением Правительства Российской Федерации от 17 сентября 2012 г. № 932, не включаются в план закупок»;

1.2. Обоснования (расчеты) выплат персоналу при направлении в служебные командировки

№	Наименование расходов	Средний размер выплат на одного работника в день, руб.	Количество работников, чел.	Количество дней	Сумма, руб. (гр. 3 х гр. 4 х гр. 5)	Источник финансового обеспечения
1	2	3	4	5	6	7
Итого		X	X	X		

1.3. Обоснования (расчеты) выплат персоналу по уходу за ребенком

№	Наименование расходов	Численность работников, получающих пособие	Количество выплат в год на одного работника	Размер выплаты (пособия) в месяц, руб.	Сумма, руб. (гр. 3 х гр. 4 х гр. 5)	Источник финансового обеспечения
1	2	3	4	5	6	7
Итого		X	X	X		

1.4. Обоснования (расчеты) страховых взносов на обязательное страхование в Фонд пенсионного и социального страхования Российской Федерации и Федеральный фонд обязательного медицинского страхования¹

№	Наименование страхового взноса	Размер базы для начисления страховых взносов, руб.	Сумма взноса, руб.	Источник финансового обеспечения
1	2	3	4	5
1	Страховые взносы на обязательное пенсионное страхование, обязательное социальное страхование на случай временной нетрудоспособности и в связи с материнством, обязательное медицинское страхование, всего	X		
1.1	в том числе: по ставке 30,0 %			
1.2	по ставке 15,1 %			
1.3	с применением пониженных тарифов взносов для отдельных категорий плательщиков			
2	Страховые взносы на обязательное социальное страхование от несчастных случаев на производстве и профессиональных заболеваний по установленному тарифу, всего			
2.1	в том числе: на обязательное социальное страхование от несчастных случаев на производстве и профессиональных заболеваний по ставке 0,2 %			
2.2	на обязательное социальное страхование от несчастных случаев на производстве и профессиональных заболеваний по ставке 0,_% ²			
2.3	на обязательное социальное страхование от несчастных случаев на производстве и профессиональных заболеваний по ставке 0,_% ²			
Итого:			X	

2. Обоснование (расчет) расходов на социальные и иные выплаты населению (строка 2 200)

Код видов расходов: _____.

№	Наименование показателя	Размер одной выплаты, руб.	Количество выплат в год	Общая сумма выплат, руб. (гр. 3 x гр. 4)	Источник финансового обеспечения
1	2	3	4	5	6
Итого		X	X		

3. Обоснование (расчет) расходов на уплату налогов, сборов и иных платежей (строка 2 300)

Код видов расходов: _____.

№	Наименование расходов	Налоговая база, руб.	Ставка налога, %	Сумма исчисленного налога, подлежащего уплате, руб. (гр. 3 x гр. 4 / 100)	Источник финансового обеспечения
1	2	3	4	5	6
Итого		X	X		

4. Обоснование (расчет) расходов на безвозмездное перечисление организациям и физическим лицам (строка 2 400)

Код видов расходов: _____.

№	Наименование показателя	Размер одной выплаты, руб.	Количество выплат в год	Общая сумма выплат, руб. (гр. 3 x гр. 4)	Источник финансового обеспечения
1	2	3	4	5	6
Итого		X	X		

5. Обоснование (расчет) прочих выплат (кроме выплат на закупку товаров, работ, услуг) (строка 2 500)

Код видов расходов: _____.

№	Наименование показателя	Размер одной выплаты, руб.	Количество выплат в год	Общая сумма выплат, руб. (гр. 3 x гр. 4)	Источник финансового обеспечения
1	2	3	4	5	6
Итого		X	X		

6. Обоснование (расчет) расходов на закупку товаров, работ, услуг (строка 2 600)

Код видов расходов: _____.

6.1. Обоснование (расчет) расходов на оплату услуг связи

№	Наименование расходов	Количество номеров	Количество платежей в год	Стоимость за единицу, руб.	Сумма, руб. (гр. 3 x гр. 4 x гр. 5)	Источник финансового обеспечения
1	2	3	4	5	6	7
Итого		X	X	X		

6.2. Обоснование (расчет) расходов на оплату транспортных услуг

№	Наименование расходов	Количество услуг перевозки	Цена услуги перевозки, руб.	Сумма, руб. (гр. 3 х гр. 4)	Источник финансового обеспечения
1	2	3	4	5	6
Итого		X	X		

6.3. Обоснование (расчет) расходов на оплату коммунальных услуг

№	Наименование показателя	Размер потребления ресурсов	Тариф (с учетом НДС), руб.	Индексация, %	Сумма, руб. (гр. 3 х гр. 4 х гр. 5)	Источник финансового обеспечения
1	2	3	4	5	6	7
Итого		X	X	X		

6.4. Обоснование (расчет) расходов на оплату аренды имущества

№	Наименование показателя	Количество	Ставка арендной платы	Стоимость с учетом НДС, руб.	Источник финансового обеспечения
1	2	3	4	5	6
Итого		X	X		

6.5. Обоснование (расчет) расходов на оплату работ, услуг по содержанию имущества

№	Наименование расходов	Объект	Количество работ (услуг)	Стоимость работ (услуг), руб.	Источник финансового обеспечения
1	2	3	4	5	6
Итого		X	X		

6.6. Обоснование (расчет) расходов на оплату прочих работ, услуг

№	Наименование показателя	Количество договоров	Стоимость услуги, руб.	Источник финансового обеспечения
1	2	3	4	5
Итого		X		

6.7. Обоснование (расчет) расходов на приобретение основных средств, материальных запасов

№	Наименование расходов	Количество	Средняя стоимость, руб.	Стоимость работ (услуг), руб. (гр. 3 х гр. 4)	Источник финансового обеспечения
1	2	3	4	5	6
Итого			X		

¹ При расчете плановых показателей страховых взносов в Фонд пенсионного и социального страхования Российской Федерации, Федеральный фонд обязательного медицинского страхования учитываются тарифы страховых взносов, установленные законодательством Российской Федерации.

² Указываются страховые тарифы, дифференцированные по классам профессионального риска, установленные Федеральным законом от 22 декабря 2005 г. № 179-ФЗ «О страховых тарифах на обязательное социальное страхование от несчастных случаев на производстве и профессиональных заболеваний на 2006 год».



АДМИНИСТРАЦИЯ ГОРОДА ПЕРМИ ПОСТАНОВЛЕНИЕ

14.12.2022

№ 1292

О внесении изменений в план мероприятий по организации ярмарок и продажи товаров (выполнения работ, оказания услуг) на них на территории города Перми на 2023 год, план проведения ярмарок на территории города Перми на 2023 год, утвержденные постановлением администрации города Перми от 16.11.2022 № 1157 «Об организации и проведении ярмарок на территории города Перми в 2023 году»

В соответствии с Федеральным законом от 28 декабря 2009 г. № 381-ФЗ «Об основах государственного регулирования торговой деятельности в Российской Федерации», Порядком организации ярмарок и продажи товаров (выполнения работ, оказания услуг) на них на территории Пермского края, утвержденным постановлением Правительства Пермского края от 27 июля 2007 г. № 163-п «О регулировании деятельности розничных рынков на территории Пермского края», Уставом города Перми администрация города Перми ПОСТАНОВЛЯЕТ:

1. Внести изменения в план мероприятий по организации ярмарок и продажи товаров (выполнения работ, оказания услуг) на них на территории города Перми на 2023 год, утвержденный постановлением администрации города Перми от 16 ноября 2022 г. № 1157 «Об организации и проведении ярмарок на территории города Перми в 2023 году», дополнив приложение схемой согласно приложению 1 к настоящему постановлению.

2. Внести изменения в план проведения ярмарок на территории города Перми на 2023 год, утвержденный постановлением администрации города Перми от 16 ноября 2022 г. № 1157 «Об организации и проведении ярмарок на территории города Перми в 2023 году», изложив в редакции согласно приложению 2 к настоящему постановлению.

3. Департаменту экономики и промышленной политики администрации города Перми обеспечить направление в Министерство промышленности и торговли Пермского края информацию о внесенных изменениях в план проведения ярмарок в течение 10 календарных дней со дня вступления в силу настоящего постановления.

4. Настоящее постановление вступает в силу со дня официального опубликования в печатном средстве массовой информации «Официальный бюллетень органов местного самоуправления муниципального образования город Пермь».

5. Управлению по общим вопросам администрации города Перми обеспечить опубликование настоящего постановления в печатном средстве массовой информации «Официальный бюллетень органов местного самоуправления муниципального образования город Пермь».

6. Информационно-аналитическому управлению администрации города Перми обеспечить опубликование (обнародование) настоящего постановления на официальном сайте муниципального образования город Пермь в информационно-коммуникационной сети Интернет.

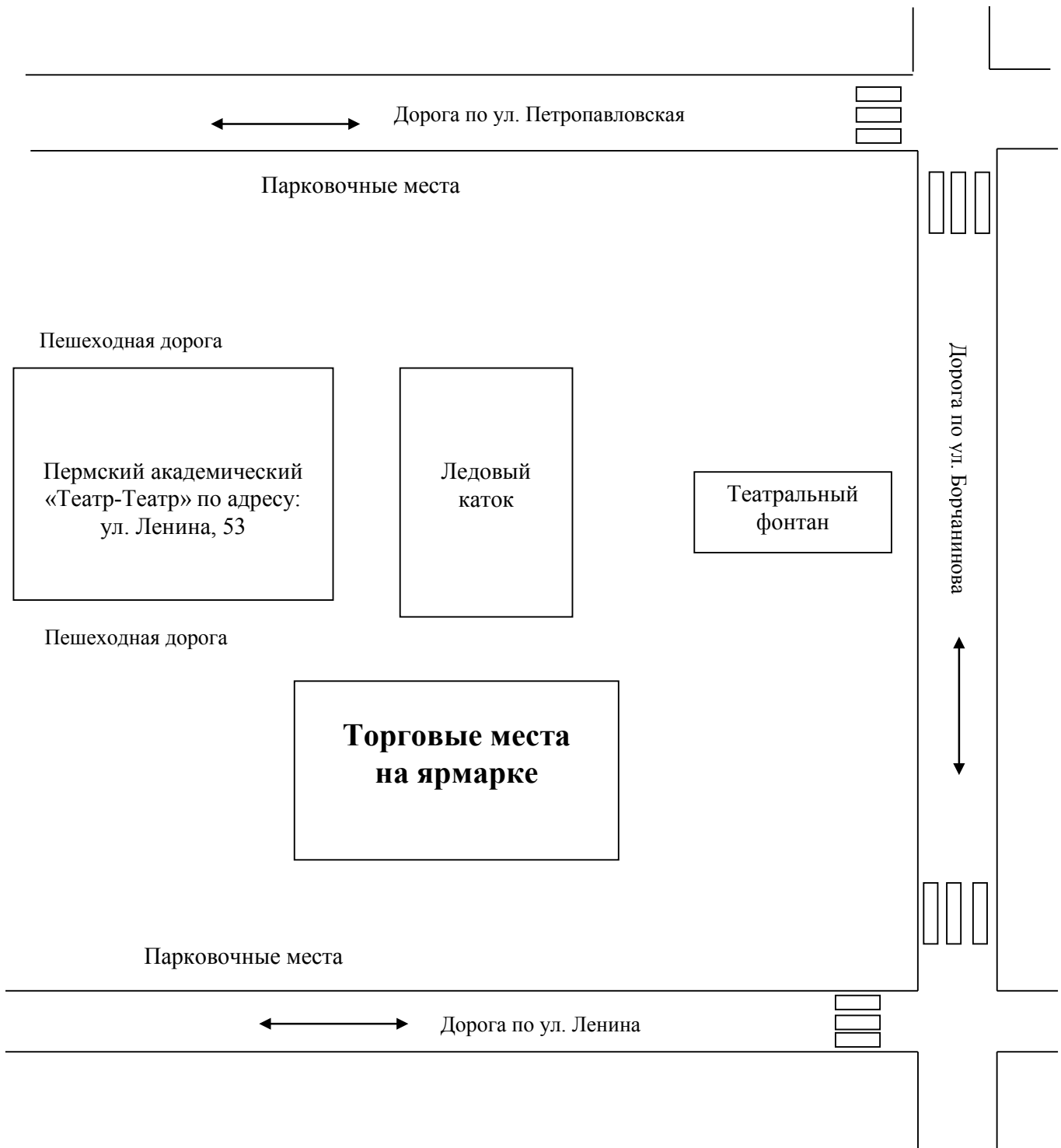
7. Контроль за исполнением настоящего постановления возложить на заместителя главы администрации города Перми Агеева В.Г.

Глава города Перми

А.Н. Дёмкин

Приложение 1
к постановлению администрации
города Перми
от 14.12.2022 № 1292

СХЕМА
размещения мест для продажи товаров (выполнения работ,
оказания услуг) на ярмарке, имеющих адресный ориентир:
город Пермь, ул. Ленина, 53



Приложение 2
к постановлению администрации
города Перми
от 14.12.2022 № 1292

**ПЛАН
проведения ярмарок на территории города Перми
на 2023 год**

№	Наименование организатора ярмарки с указанием основного государственного регистрационного номера (юридического лица или индивидуального предпринимателя), идентификационного номера налогоплательщика	Юридический и фактический адреса места нахождения организатора ярмарки, контактные телефоны	Наименование ярмарки	Срок проведения ярмарки	Вид и тип ярмарки	Место размещения ярмарки (с указанием адресных ориентиров или кадастрового номера земельного участка)	Режим работы ярмарки, час	Количество мест для продажи товаров (выполнения работ, оказания услуг) на ярмарке
1	2	3	4	5	6	7	8	9
1	Департамент экономики и промышленной политики администрации города Перми (далее – ДЭПП) ИНН 5902000833 ОГРН 1145958090486	г. Пермь, ул. Сибирская, 27, тел. 212-92-75	городская ярмарка	01-08 января	праздничная универсальная	Ленинский район, ул. Ленина, 53	11:00-19:00	10
2	ДЭПП ИНН 5902000833 ОГРН 1145958090486	г. Пермь, ул. Сибирская, 27, тел. 212-92-75	городская ярмарка	24-26 февраля	праздничная универсальная	Дзержинский район, просп. Парковый, 66	11:00-19:00	32
3	ДЭПП ИНН 5902000833 ОГРН 1145958090486	г. Пермь, ул. Сибирская, 27, тел. 212-92-75	городская ярмарка	02-04 марта	выходного дня универсальная	Мотовилихинский район, ул. Крупской, 42	11:00-19:00	32
4	ДЭПП ИНН 5902000833 ОГРН 1145958090486	г. Пермь, ул. Сибирская, 27, тел. 212-92-75	городская ярмарка	16-18 марта	выходного дня универсальная	Свердловский район, пр. Комсомольский, 91/2	11:00-19:00	32
5	ДЭПП ИНН 5902000833 ОГРН 1145958090486	г. Пермь, ул. Сибирская, 27, тел. 212-92-75	городская ярмарка	30 марта – 01 апреля	выходного дня универсальная	Свердловский район, пр. Комсомольский, 91/2	11:00-19:00	25
6	ДЭПП ИНН 5902000833 ОГРН 1145958090486	г. Пермь, ул. Сибирская, 27, тел. 212-92-75	городская ярмарка	30 марта – 01 апреля	выходного дня универсальная	Индустриальный район, ул. Советской Армии, 33	11:00-19:00	12
7	ДЭПП ИНН 5902000833 ОГРН 1145958090486	г. Пермь, ул. Сибирская, 27, тел. 212-92-75	городская ярмарка	05-08 апреля	сезонная универсальная	Мотовилихинский район, ул. Крупской, 42	11:00-19:00	32

1	2	3	4	5	6	7	8	9
8	ДЭПП ИНН 5902000833 ОГРН 1145958090486	г. Пермь, ул. Сибирская, 27, тел. 212-92-75	городская ярмарка	13-15 апреля	выходного дня универсальная	Свердловский район, пр. Комсомольский, 91/2	11:00-19:00	20
9	ДЭПП ИНН 5902000833 ОГРН 1145958090486	г. Пермь, ул. Сибирская, 27, тел. 212-92-75	городская ярмарка	13-15 апреля	выходного дня универсальная	Мотовилихинский район, ул. Уинская, 10	11:00-19:00	12
10	ДЭПП ИНН 5902000833 ОГРН 1145958090486	г. Пермь, ул. Сибирская, 27, тел. 212-92-75	городская ярмарка	19-22 апреля	сезонная универ- сальная	Кировский район, ул. Ласьвинская, 18	11:00-19:00	20
11	ДЭПП ИНН 5902000833 ОГРН 1145958090486	г. Пермь, ул. Сибирская, 27, тел. 212-92-75	городская ярмарка	19-22 апреля	сезонная универ- сальная	Кировский район, ул. Маршала Рыбалко, 109	11:00-19:00	10
12	ДЭПП ИНН 5902000833 ОГРН 1145958090486	г. Пермь, ул. Сибирская, 27, тел. 212-92-75	городская ярмарка	27-30 апреля	выходного дня универсальная	Орджоникидзевский район, ул. Александра Цербакова, 33 (д/к им. Пушкина)	11:00-19:00	20
13	ДЭПП ИНН 5902000833 ОГРН 1145958090486	г. Пермь, ул. Сибирская, 27, тел. 212-92-75	городская ярмарка	27-30 апреля	выходного дня универсальная	Орджоникидзевский рай- он, ул. Писарева, 10а	11:00-19:00	12
14	ДЭПП ИНН 5902000833 ОГРН 1145958090486	г. Пермь, ул. Сибирская, 27, тел. 212-92-75	городская ярмарка	07-09 мая	праздничная универсальная	Свердловский район, пр. Комсомольский, 79	12:00-20:00	34
15	ДЭПП ИНН 5902000833 ОГРН 1145958090486	г. Пермь, ул. Сибирская, 27, тел. 212-92-75	городская ярмарка	15-17 мая	сезонная универ- сальная	Свердловский район, пр. Комсомольский, 91/2	12:00-20:00	32
16	ДЭПП ИНН 5902000833 ОГРН 1145958090486	г. Пермь, ул. Сибирская, 27, тел. 212-92-75	городская ярмарка	25-27 мая	выходного дня универсальная	Мотовилихинский район, ул. Крупской, 42	12:00-20:00	32
17	ДЭПП ИНН 5902000833 ОГРН 1145958090486	г. Пермь, ул. Сибирская, 27, тел. 212-92-75	городская ярмарка	01-03 июня	выходного дня универсальная	Свердловский район, пр. Комсомольский, 79	12:00-20:00	20
18	ДЭПП ИНН 5902000833 ОГРН 1145958090486	г. Пермь, ул. Сибирская, 27, тел. 212-92-75	городская ярмарка	01-03 июня	выходного дня универсальная	Индустриальный район, ул. Советской Армии, 33	12:00-20:00	12
19	ДЭПП ИНН 5902000833 ОГРН 1145958090486	г. Пермь, ул. Сибирская, 27, тел. 212-92-75	городская ярмарка	07-09 июня	сезонная универ- сальная	Свердловский район, пр. Комсомольский, 79	12:00-20:00	32
20	ДЭПП ИНН 5902000833 ОГРН 1145958090486	г. Пермь, ул. Сибирская, 27, тел. 212-92-75	городская ярмарка	13-16 июня	сезонная универ- сальная	Свердловский район, пр. Комсомольский, 91/2	12:00-20:00	22

1	2	3	4	5	6	7	8	9
21	ДЭПП ИНН 5902000833 ОГРН 1145958090486	г. Пермь, ул. Сибирская, 27, тел. 212-92-75	городская ярмарка	13-16 июня	сезонная универ- сальная	Мотовилихинский район, ул. Уинская, 10	12:00-20:00	12
22	ДЭПП ИНН 5902000833 ОГРН 1145958090486	г. Пермь, ул. Сибирская, 27, тел. 212-92-75	городская ярмарка	20-23 июня	сезонная универ- сальная	Индустриальный район, ул. Советской Армии, 33	12:00-20:00	10
23	ДЭПП ИНН 5902000833 ОГРН 1145958090486	г. Пермь, ул. Сибирская, 27, тел. 212-92-75	городская ярмарка	20-23 июня	сезонная универ- сальная	Свердловский район, пр. Комсомольский, 79	12:00-20:00	20
24	ДЭПП ИНН 5902000833 ОГРН 1145958090486	г. Пермь, ул. Сибирская, 27, тел. 212-92-75	городская ярмарка	06-08 июля	выходного дня универсальная	Кировский район, ул. Ласьвинская, 18	12:00-20:00	32
25	ДЭПП ИНН 5902000833 ОГРН 1145958090486	г. Пермь, ул. Сибирская, 27, тел. 212-92-75	городская ярмарка	13-16 июля	выходного дня универсальная	Свердловский район, пр. Комсомольский, 91/2	12:00-20:00	20
26	ДЭПП ИНН 5902000833 ОГРН 1145958090486	г. Пермь, ул. Сибирская, 27, тел. 212-92-75	городская ярмарка	13-16 июля	выходного дня универсальная	Индустриальный район, ул. Советской Армии, 33	12:00-20:00	10
27	ДЭПП ИНН 5902000833 ОГРН 1145958090486	г. Пермь, ул. Сибирская, 27, тел. 212-92-75	городская ярмарка	26-28 июля	сезонная универ- сальная	Мотовилихинский район, ул. Уинская, 10	12:00-20:00	10
28	ДЭПП ИНН 5902000833 ОГРН 1145958090486	г. Пермь, ул. Сибирская, 27, тел. 212-92-75	городская ярмарка	26-28 июля	сезонная универ- сальная	Мотовилихинский район, ул. Крупской, 42	12:00-20:00	20
29	ДЭПП ИНН 5902000833 ОГРН 1145958090486	г. Пермь, ул. Сибирская, 27, тел. 212-92-75	городская ярмарка	08-11 августа	сезонная универ- сальная	Кировский район, ул. Ласьвинская, 18	12:00-20:00	20
30	ДЭПП ИНН 5902000833 ОГРН 1145958090486	г. Пермь, ул. Сибирская, 27, тел. 212-92-75	городская ярмарка	08-11 августа	сезонная универ- сальная	Кировский район, ул. Маршала Рыбалко, 109	12:00-20:00	12
31	ДЭПП ИНН 5902000833 ОГРН 1145958090486	г. Пермь, ул. Сибирская, 27, тел. 212-92-75	городская ярмарка	16-18 августа	сезонная универ- сальная	Свердловский район, пр. Комсомольский, 79	12:00-20:00	32
32	ДЭПП ИНН 5902000833 ОГРН 1145958090486	г. Пермь, ул. Сибирская, 27, тел. 212-92-75	городская ярмарка	30 августа-01 сентября	праздничная универсальная	Свердловский район, пр. Комсомольский, 79	12:00-20:00	20
33	ДЭПП ИНН 5902000833 ОГРН 1145958090486	г. Пермь, ул. Сибирская, 27, тел. 212-92-75	городская ярмарка	30 августа-01 сентября	праздничная универсальная	Индустриальный район, ул. Советской Армии, 33	12:00-20:00	10
34	ДЭПП ИНН 5902000833 ОГРН 1145958090486	г. Пермь, ул. Сибирская, 27, тел. 212-92-75	городская ярмарка	06-08 сентября	сезонная универ- сальная	Кировский район, ул. Ласьвинская, 18	12:00-20:00	20
35	ДЭПП ИНН 5902000833 ОГРН 1145958090486	г. Пермь, ул. Сибирская, 27, тел. 212-92-75	городская ярмарка	06-08 сентября	сезонная универ- сальная	Кировский район, ул. Маршала Рыбалко, 109	12:00-20:00	10
36	ДЭПП ИНН 5902000833 ОГРН 1145958090486	г. Пермь, ул. Сибирская, 27, тел. 212-92-75	городская ярмарка	12-15 сентября	сезонная универ- сальная	Мотовилихинский район, ул. Уинская, 10	12:00-20:00	12

1	2	3	4	5	6	7	8	9
37	ДЭПП ИНН 5902000833 ОГРН 1145958090486	г. Пермь, ул. Сибирская, 27, тел. 212-92-75	городская ярмарка	12-15 сентября	сезонная универ- сальная	Свердловский район, пр. Комсомольский, 91/2	12:00-20:00	20
38	ДЭПП ИНН 5902000833 ОГРН 1145958090486	г. Пермь, ул. Сибирская, 27, тел. 212-92-75	городская ярмарка	19-22 сентября	сезонная универ- сальная	Орджоникидзевский район, ул. Александра Щербакова, 33 (д/к им. Пушкина)	12:00-20:00	20
39	ДЭПП ИНН 5902000833 ОГРН 1145958090486	г. Пермь, ул. Сибирская, 27, тел. 212-92-75	городская ярмарка	19-22 сентября	сезонная универ- сальная	Орджоникидзевский рай- он, ул. Писарева, 10а	12:00-20:00	12
40	ДЭПП ИНН 5902000833 ОГРН 1145958090486	г. Пермь, ул. Сибирская, 27, тел. 212-92-75	городская ярмарка	27-29 сентября	сезонная универ- сальная	Мотовилихинский район, ул. Крупской, 42	12:00-20:00	32
41	ДЭПП ИНН 5902000833 ОГРН 1145958090486	г. Пермь, ул. Сибирская, 27, тел. 212-92-75	городская ярмарка	05-07 октября	выходного дня универсальная	Свердловский район, пр. Комсомольский, 79	11:00-19:00	32
42	ДЭПП ИНН 5902000833 ОГРН 1145958090486	г. Пермь, ул. Сибирская, 27, тел. 212-92-75	городская ярмарка	12-14 октября	выходного дня универсальная	Кировский район, ул. Ласьвинская, 18	11:00-19:00	20
43	ДЭПП ИНН 5902000833 ОГРН 1145958090486	г. Пермь, ул. Сибирская, 27, тел. 212-92-75	городская ярмарка	12-14 октября	выходного дня универсальная	Кировский район, ул. Маршала Рыбалко, 109	11:00-19:00	12
44	ДЭПП ИНН 5902000833 ОГРН 1145958090486	г. Пермь, ул. Сибирская, 27, тел. 212-92-75	городская ярмарка	19-21 октября	выходного дня универсальная	Мотовилихинский район, ул. Уинская, 10	11:00-19:00	10
45	ДЭПП ИНН 5902000833 ОГРН 1145958090486	г. Пермь, ул. Сибирская, 27, тел. 212-92-75	городская ярмарка	19-21 октября	выходного дня универсальная	Свердловский район, пр. Комсомольский, 91/2	11:00-19:00	20
46	ДЭПП ИНН 5902000833 ОГРН 1145958090486	г. Пермь, ул. Сибирская, 27, тел. 212-92-75	городская ярмарка	25-27 октября	сезонная универ- сальная	Свердловский район, пр. Комсомольский, 79	11:00-19:00	32
47	ДЭПП ИНН 5902000833 ОГРН 1145958090486	г. Пермь, ул. Сибирская, 27, тел. 212-92-75	городская ярмарка	02-04 ноября	праздничная универсальная	Кировский район, ул. Ласьвинская, 18	11:00-19:00	22
48	ДЭПП ИНН 5902000833 ОГРН 1145958090486	г. Пермь, ул. Сибирская, 27, тел. 212-92-75	городская ярмарка	02-04 ноября	праздничная универсальная	Кировский район, ул. Маршала Рыбалко, 109	11:00-19:00	12
49	ДЭПП ИНН 5902000833 ОГРН 1145958090486	г. Пермь, ул. Сибирская, 27, тел. 212-92-75	городская ярмарка	09-11 ноября	выходного дня универсальная	Мотовилихинский район, ул. Крупской, 42	11:00-19:00	32
50	ДЭПП ИНН 5902000833 ОГРН 1145958090486	г. Пермь, ул. Сибирская, 27, тел. 212-92-75	городская ярмарка	15-17 ноября	сезонная универ- сальная	Свердловский район, пр. Комсомольский, 91/2	11:00-19:00	32
51	ДЭПП ИНН 5902000833 ОГРН 1145958090486	г. Пермь, ул. Сибирская, 27, тел. 212-92-75	городская ярмарка	22-24 ноября	сезонная универ- сальная	Свердловский район, пр. Комсомольский, 79	11:00-19:00	22
52	ДЭПП ИНН 5902000833 ОГРН 1145958090486	г. Пермь, ул. Сибирская, 27, тел. 212-92-75	городская ярмарка	22-24 ноября	сезонная универ- сальная	Индустриальный район, ул. Советской Армии, 33	11:00-19:00	12
53	ДЭПП ИНН 5902000833 ОГРН 1145958090486	г. Пермь, ул. Сибирская, 27, тел. 212-92-75	городская ярмарка	29 ноября -01 декабря	сезонная универ- сальная	Мотовилихинский район, ул. Уинская, 10	11:00-19:00	32
54	ДЭПП ИНН 5902000833 ОГРН 1145958090486	г. Пермь, ул. Сибирская, 27, тел. 212-92-75	городская ярмарка	07-09 декабря	выходного дня универсальная	Свердловский район, пр. Комсомольский, 79	11:00-19:00	32

1	2	3	4	5	6	7	8	9
55	ДЭПП ИНН 5902000833 ОГРН 1145958090486	г. Пермь, ул. Сибирская, 27, тел. 212-92-75	городская ярмарка	13-15 декабря	сезонная универ- сальная	Кировский район, ул. Ласьвинская, 18	11:00-19:00	21
56	ДЭПП ИНН 5902000833 ОГРН 1145958090486	г. Пермь, ул. Сибирская, 27, тел. 212-92-75	городская ярмарка	13-15 декабря	сезонная универ- сальная	Кировский район, ул. Маршала Рыбалко, 109	11:00-19:00	12
57	ДЭПП ИНН 5902000833 ОГРН 1145958090486	г. Пермь, ул. Сибирская, 27, тел. 212-92-75	городская ярмарка	20-23 декабря	праздничная универсальная	Мотовилихинский район, ул. Крупской, 42	11:00-19:00	32
58	ДЭПП ИНН 5902000833 ОГРН 1145958090486	г. Пермь, ул. Сибирская, 27, тел. 212-92-75	городская ярмарка	20-23 декабря	праздничная универсальная	Мотовилихинский район, ул. Уинская, 10	11:00-19:00	10
59	ДЭПП ИНН 5902000833 ОГРН 1145958090486	г. Пермь, ул. Сибирская, 27, тел. 212-92-75	городская ярмарка	26-29 декабря	праздничная универсальная	Свердловский район, пр. Комсомольский, 91/2	11:00-19:00	21
60	ДЭПП ИНН 5902000833 ОГРН 1145958090486	г. Пермь, ул. Сибирская, 27, тел. 212-92-75	городская ярмарка	26-29 декабря	праздничная универсальная	Мотовилихинский район, ул. Уинская, 10	11:00-19:00	12



АДМИНИСТРАЦИЯ ГОРОДА ПЕРМИ ПОСТАНОВЛЕНИЕ

15.12.2022

№ 1293

Об утверждении Порядка согласования размещения (нанесения) объектов уличного искусства (стрит-арт, граффити, муралы) на фасадах зданий, строений, сооружений (в том числе на сплошных ограждениях, заборах) города Перми

В соответствии с Федеральным законом от 06 октября 2003 г. № 131-ФЗ «Об общих принципах организации местного самоуправления в Российской Федерации», Уставом города Перми, решением Пермской городской Думы от 15 декабря 2020 г. № 277 «Об утверждении Правил благоустройства территории города Перми» администрация города Перми ПОСТАНОВЛЯЕТ:

1. Утвердить прилагаемый Порядок согласования размещения (нанесения) объектов уличного искусства (стрит-арт, граффити, муралы) на фасадах зданий, строений, сооружений (в том числе на сплошных ограждениях, заборах) города Перми.

2. Настоящее постановление вступает в силу со дня официального опубликования в печатном средстве массовой информации «Официальный бюллетень органов местного самоуправления муниципального образования город Пермь».

3. Управлению по общим вопросам администрации города Перми обеспечить опубликование настоящего постановления в печатном средстве массовой информации «Официальный бюллетень органов местного самоуправления муниципального образования город Пермь».

4. Информационно-аналитическому управлению администрации города Перми обеспечить опубликование (обнародование) настоящего постановления на официальном сайте муниципального образования город Пермь в информационно-телекоммуникационной сети Интернет.

5. Контроль за исполнением настоящего постановления возложить на заместителя главы администрации города Перми Грибанова А.А.

Глава города Перми

А.Н. Дёмкин

УТВЕРЖДЕН
постановлением администрации
города Перми
от 15.12.2022 № 1293

Порядок согласования размещения (нанесения) объектов уличного искусства (стрит-арт, граффити, муралы) на фасадах зданий, строений, сооружений (в том числе на сплошных ограждениях, заборах) города Перми

I. Общие положения

1.1. Порядок согласования размещения (нанесения) объектов уличного искусства (стрит-арт, граффити, муралы) на фасадах зданий, строений, сооружений (в том числе на сплошных ограждениях, заборах) города Перми (далее – Порядок, изображения, объект уличного искусства) разработан в соответствии с Федеральным законом от 06 октября 2003 г. № 131-ФЗ «Об общих принципах организации местного самоуправления в Российской Федерации», решением Пермской городской Думы от 15 декабря 2020 г. № 277 «Об утверждении Правил благоустройства территории города Перми» и направлен на установление порядка взаимодействия функциональных и территориальных органов администрации города Перми при согласовании размещения (нанесения) объектов уличного искусства на фасадах зданий, строений, сооружений (в том числе на сплошных ограждениях, заборах), расположенных на территориях, выходящих на улицы особого градостроительного значения, улицы или их части, входящие в центральный планировочный район города Перми, границы которого определены в соответствии с Генеральным планом города Перми, указанные в пункте 11.5.1 Правил благоустройства территории города Перми, утвержденных решением Пермской городской Думы от 15 декабря 2020 г. №

277 (далее – Правила благоустройства).

1.2. В Порядке применяются следующие термины и определения:

объекты уличного искусства (стрит-арт, муралы, граффити) – изображение (рисунок, надпись, инсталляция) уличного искусства, которое размещается (наносится) на фасадах зданий, строений, сооружений (в том числе на сплошных ограждениях, заборах);

место расположения объекта уличного искусства – место предполагаемого размещения (нанесения) изображения (фасады зданий, строений, сооружений (в том числе сплошные ограждения, заборы));

Заявитель – физическое лицо, группа лиц (творческие коллективы) или юридическое лицо любой формы собственности, заинтересованное в размещении (нанесении) объекта уличного искусства на территории города Перми, представившее заявление о его размещении (нанесении) в порядке, предусмотренном разделом 3 настоящего Порядка, и обладающее правами, необходимыми для представления его от своего имени;

Заинтересованное лицо – физическое лицо, группа лиц (творческие коллективы) или юридическое лицо любой формы собственности, заинтересованное в размещении (нанесении) объекта уличного искусства на территории города Перми, представившее уведомление о его размещении (нанесении) в порядке, предусмотренном разделом 4 настоящего Порядка, и обладающее правами, необходимыми для представления его от своего имени.

II. Требования к объекту уличного искусства

Требования к объекту уличного искусства определены пунктом 11.5 Правил благоустройства.

III. Порядок рассмотрения и согласования дизайн-проекта объекта уличного искусства

3.1. Заявление о размещении (нанесении) на территории города Перми объекта уличного искусства (далее – Заявление) представляется Заявителем в территориальный орган администрации города Перми, на территории которого планируется размещение (нанесение) объекта уличного искусства (далее – Уполномоченный орган), по форме согласно приложению 1 к настоящему Порядку.

3.2. К Заявлению Заявителем прилагается дизайн-проект объекта уличного искусства, планируемого к размещению, в бумажном и электронном виде, в формате Portable Document Format (PDF), выполненный в цвете, включающий текстовые и графические материалы (далее – дизайн-проект):

3.2.1. текстовые материалы оформляются в виде пояснительной записки, которая включает следующие разделы:

сведения о месте расположения объекта уличного искусства;

сведения о способе размещения (нанесения) изображения;

сведения о параметрах изображения, в том числе ширина, высота, площадь изображения;

сведения о ширине, высоте и площади внешней поверхности объекта, на которую планируется нанесение изображения;

сведения о содержании изображения и источнике финансирования его размещения (нанесения);

сведения о сроке размещения изображения;

сведения о способе удаления изображения по истечении срока его размещения и восстановлении внешней поверхности;

3.2.2. графические материалы дизайн-проекта, которые включают:

фотофиксацию (фотографии, не менее 10 штук с различным удалением от объекта) объекта (в перспективе улицы с расстояния 20-100 метров (при невозможности выполнения данного условия обоснования излагаются в пояснительной записке), объект с прилегающей застройкой (2-3 здания). Фотографии должны обеспечить в полном объеме четкую демонстрацию предполагаемого места нанесения изображения, а также не должны содержать иных объектов, препятствующих указанной демонстрации, в том числе автомобильного транспорта. Фотографии должны быть выполнены не ранее чем за 30 календарных дней до дня обращения за согласованием дизайн-проекта;

фотомонтаж (графическая врисовка изображения в месте его предполагаемого нанесения в существующую ситуацию с указанием параметров). Выполняется в виде компьютерной врисовки изображения на фотографии с соблюдением пропорций наносимого объекта. Фотомонтаж должен обеспечить в полном объеме четкую демонстрацию места нанесения изображения и быть осуществлен на фотографиях, выполненных не ранее чем за 60 календарных дней до дня обращения с Заявлением;

3.2.3. согласие собственников или иных законных владельцев нежилых зданий, строений, сооружений или решение общего собрания собственников помещений в многоквартирном доме, оформленное в соответствии с требованиями Жилищного кодекса Российской Федерации, содержащее сведения об утверждении дизайн-проекта, согласие на размещение (нанесение) изображения на принадлежащем им здании, строении, сооружении, определение срока его размещения, а также порядка проведения работ по восстановлению изображения;

3.2.4. техническое заключение о состоянии внешней поверхности капитальных здания, строения, сооружения

и возможности нанесения объекта уличного искусства без ущерба для его последующей эксплуатации, выполненное лицом, имеющим выданное саморегулируемой организацией свидетельство о допуске к таким видам работ, с приложением копии указанного свидетельства;

3.2.5. документ, удостоверяющий личность Заявителя или его представителя;

3.2.6. документ, подтверждающий полномочие представителя действовать от имени Заявителя (в случае обращения представителя лица, заинтересованного в нанесении изображения).

3.3. При поступлении Заявления Уполномоченный орган проверяет и регистрирует его в срок не позднее 2 рабочих дней со дня получения.

3.4. Основаниями для отказа в приеме и регистрации Заявления являются:

техническая невозможность прочитать текст документа в полном объеме и (или) распознать реквизиты документа в представленной электронной версии;

представление Заявителем неполного пакета документов, предусмотренных пунктами 3.1, 3.2 настоящего Порядка.

В случае отказа в приеме и регистрации Заявления Заявитель вправе после устранения недостатков, явившихся основаниями для такого отказа, вновь обратиться с Заявлением в Уполномоченный орган.

3.5. Согласование размещения (нанесения) на территории города Перми объекта уличного искусства осуществляется при соблюдении следующих критериев:

3.5.1. соответствие планируемого к размещению (нанесению) на территории города Перми объекта уличного искусства требованиям, установленным разделом 2 настоящего Порядка;

3.5.2. место расположения объекта уличного искусства на территориях, выходящих на улицы особого градостроительного значения, улицы или их части, входящие в центральный планировочный район города Перми, границы которого определены в соответствии с Генеральным планом города Перми.

3.6. Уполномоченный орган не позднее 2 рабочих дней с даты регистрации Заявления направляет дизайн-проект посредством системы электронного документооборота в следующие функциональные органы и подразделения администрации города Перми для согласования в пределах их компетенции:

3.6.1. на соответствие критериям, указанным в пункте 3.5.1 настоящего Порядка:

в департамент культуры и молодежной политики администрации города Перми:

в части отсутствия в планируемом к нанесению объекте уличного искусства непристойных и оскорбительных образов, сравнений и выражений в отношении объектов культурного наследия (памятников истории и культуры) народов Российской Федерации и мира, а также объектов культурного наследия, включенных в Список всемирного наследия ЮНЕСКО;

фасады зданий, строений, сооружений, на которых планируется разместить объект уличного искусства, не расположены в границах зон действия ограничений по условиям охраны объектов культурного наследия (достопримечательные места);

в департамент общественной безопасности администрации города Перми в части отсутствия в планируемом к нанесению объекте уличного искусства призывов к совершению противоправных действий, к насилию и жестокости, изображений наркотических средств, психотропных веществ и их прекурсоров, растений, содержащих наркотические средства или психотропные вещества либо их прекурсоры, и их частей, содержащих наркотические средства или психотропные вещества либо их прекурсоры, показывающих несовершеннолетних в опасных ситуациях, включая ситуации, побуждающие к совершению действий, представляющих угрозу их жизни и (или) здоровью, в том числе к причинению вреда своему здоровью, порочащих честь, достоинство и (или) деловую репутацию физических и (или) юридических лиц, содержащих информацию порнографического характера, изображений, демонстрирующих процессы курения и потребления алкогольной продукции, взрывчатых веществ и материалов, за исключением пиротехнических изделий;

в департамент экономики и промышленной политики администрации города Перми в части отсутствия в планируемом к нанесению объекте уличного искусства рекламы, в том числе спонсорской рекламы и логотипов, изображений, содержащих наименования табака, табачной продукции, табачных изделий и курительных принадлежностей, в том числе трубок, кальянов, сигаретной бумаги, зажигалок, а также наименования алкоголя, алкогольной продукции;

в управление по вопросам общественного самоуправления и межнациональным отношениям администрации города Перми в части отсутствия в планируемом к нанесению объекте уличного искусства бранных слов, непристойных и оскорбительных образов, сравнений и выражений в отношении пола, расы, национальности, профессии, социальной категории, возраста, официальных государственных символов (флагов, гербов, гимнов), религиозных символов;

3.6.2. в департамент градостроительства и архитектуры администрации города Перми на соответствие критерию, указанному в пункте 3.5.2 настоящего Порядка.

3.7. При поступлении дизайн-проекта функциональные органы и подразделения администрации города Перми, указанные в пункте 3.6 настоящего Порядка, в течение 10 рабочих дней рассматривают его и направляют в уполномоченный орган заключение о соответствии/несоответствии объекта уличного искусства критериям, установленным пунктом 3.5 настоящего Порядка.

3.8. Для рассмотрения дизайн-проекта функциональные органы и подразделения администрации города Перми

вправе привлекать экспертов, экспертные организации, создавать с привлечением экспертов консультативные группы, советы.

3.9. По результатам рассмотрения дизайн-проекта, заключений функциональных органов и подразделений администрации города Перми, указанных в пункте 3.6 настоящего Порядка, при отсутствии в планируемом к размещению объекте уличного искусства указания на то, что изображение одобряется органами государственной власти или органами местного самоуправления либо их должностными лицами (за исключением случаев размещения информации об органе государственной власти, органе местного самоуправления, организующем нанесение изображения на объект), уполномоченный орган согласовывает либо отказывает в согласовании размещения (нанесения) объекта уличного искусства по основаниям, указанным в пункте 3.10 настоящего Порядка, о чем письменно уведомляет Заявителя. Уведомление о согласовании либо отказе в согласовании размещения (нанесения) объекта уличного искусства направляется Уполномоченным органом Заявителю не позднее 30 рабочих дней с даты регистрации Заявления.

3.10. Основаниями для отказа в согласовании размещения (нанесения) объекта уличного искусства являются получение отрицательного заключения от одного и более функциональных органов и подразделений администрации города Перми, указанных в пункте 3.6 настоящего Порядка, наличие в планируемом к нанесению объекте уличного искусства указания на то, что изображение одобряется органами государственной власти или органами местного самоуправления либо их должностными лицами, за исключением случаев размещения информации об органе государственной власти, органе местного самоуправления, организующем нанесение изображения на объект.

3.11. Размещение (нанесение) объектов уличного искусства осуществляется с соблюдением установленных действующим законодательством требований безопасности, Правил благоустройства после получения Заявителем уведомления о согласовании, направленного в соответствии с пунктом 3.9 настоящего Порядка.

IV. Порядок приема и регистрации уведомления о размещении (нанесении) объектов уличного искусства

4.1. При размещении объекта уличного искусства на территориях, не выходящих на улицы особого градостроительного значения, улицы или их части, не входящие в центральный планировочный район города Перми, границы которого определены в соответствии с Генеральным планом города Перми, Заинтересованное лицо не позднее чем за 1 месяц до даты планируемого размещения (нанесения) объекта уличного искусства направляет в Уполномоченный орган уведомление в двух экземплярах о планируемом размещении (нанесении) объекта уличного искусства (далее – Уведомление) по форме согласно приложению 2 к настоящему Порядку.

К уведомлению прилагается эскизный проект планируемого к размещению объекта уличного искусства, представляющий собой фотомонтаж, в виде графической врисовки изображения в месте его предполагаемого нанесения в существующую ситуацию с указанием параметров. Выполняется в виде компьютерной врисовки изображения на фотографии с соблюдением пропорций наносимого объекта. Фотомонтаж должен обеспечить в полном объеме четкую демонстрацию места нанесения изображения и быть осуществлен на фотографиях, выполненных не ранее чем за 60 календарных дней до дня обращения с Уведомлением.

4.2. Уведомление регистрируется Уполномоченным органом в день поступления.

4.3. После регистрации на втором экземпляре Уведомления в установленном порядке проставляется соответствующая отметка о принятии, после чего Уведомление в течение 2 рабочих дней направляется Заинтересованному лицу.

4.4. Размещение (нанесение) объектов уличного искусства осуществляется с соблюдением установленных действующим законодательством требований безопасности, Правил благоустройства.

4.5. Заинтересованное лицо несет персональную ответственность за соответствие планируемого к размещению объекта уличного искусства требованиям, указанным в разделе 2 настоящего Порядка.

Приложение 1
к Порядку согласования размещения
(нанесения) объектов уличного искусства
(стрит-арт, граффити, муралы) на фасадах
зданий, строений, сооружений (в том числе
на сплошных ограждениях, заборах)
города Перми

В _____

(территориальный орган администрации
города Перми)

ЗАЯВЛЕНИЕ
о размещении (нанесении) на территории города Перми объекта уличного
искусства (стрит-арт, граффити, муралы)

Представляю для согласования дизайн-проект объекта уличного искусства _____
_____, планируемого к размещению (нанесению)
(стрит-арт, граффити, муралы)
на территории города Перми на _____,
(здание, строение сооружение)
расположенном по адресу: _____.

Сведения о Заявителе:

Ф.И.О. (полностью) автора (каждого соавтора) / наименование творческого коллектива / наименование юридического лица	
Паспортные данные автора – физического лица (каждого соавтора) / ИНН, ОГРН юридического лица	
Краткое описание изображения, способа нанесения, параметров эскиза, используемых материалов, характеристика места расположения объекта (качество покрытия, материал фасада и другое)	
Контактные телефоны	
Адрес электронной почты	
Адрес места жительства физического лица / адрес местонахождения юридического лица	

Приложение: 1. Дизайн-проект на _____ л.
2. Дизайн-проект в электронной форме в формате PDF на _____.
3. Решение собственников здания, строения, сооружения.
4. Копия документа, подтверждающего полномочие представителя действовать от имени собственника / собственников (при необходимости), на ___ л.
5. Копия документа, удостоверяющего личность заявителя (представителя заявителя) (при необходимости), на ___ л.

Настоящим подтверждаю, что являюсь автором (соавтором) и обладателем исключительных прав на прилагаемый к настоящему заявлению дизайн-проект объекта уличного искусства.

Настоящим в соответствии со статьей 9 Федерального закона от 27 июля 2006 г. № 152-ФЗ «О персональных данных» подтверждаю свое согласие на осуществление _____
(территориальный орган администрации города Перми)

следующих действий с моими персональными данными, прилагаемыми к настоящему заявлению: их обработку (включая сбор, систематизацию, накопление, хранение, уточнение (обновление, изменение), использование, обезличивание, распространение (в том числе передачу третьим лицам), блокирование, уничтожение персональных данных), в том числе в автоматизированном режиме, а также на их использование функциональными органами администрации города Перми в целях согласования дизайн-проекта объекта уличного искусства, прилагаемого к настоящему заявлению. Настоящее согласие не устанавливает предельных сроков обработки данных.

Порядок отзыва согласия на обработку персональных данных мне известен.

Подпись: _____
(расшифровка подписи) _____
(дата)

Наличие оригиналов, с которых сделаны копии прилагаемых к настоящему заявлению документов, подтверждаю(-ем).

« ____ » _____ 20 ____ г. _____ (_____)¹
(дата подписания) (подпись) (фамилия, имя, отчество)

¹ В случае, если дизайн-проект представляется группой авторов, то настоящее заявление подписывается всеми авторами.

Приложение 2
к Порядку согласования размещения
(нанесения) объектов уличного искусства
(стрит-арт, граффити, муралы) на фасадах
зданий, строений, сооружений (в том числе
на сплошных ограждениях, заборах)
города Перми

В _____

(территориальный орган администрации
города Перми)

УВЕДОМЛЕНИЕ

о размещении (нанесении) на территории города Перми объекта уличного искусства (стрит-арт, граффити, муралы)

Настоящим уведомляю о том, что мною (нами) планируется к размещению (нанесению) на территории города Перми на _____,
(здание, строение сооружение)

расположенном по адресу: _____,
объекта уличного искусства _____.

(стрит-арт, граффити, муралы)

Согласование планируемого к размещению (нанесению) _____
(стрит-арт, граффити, муралы)

_____ не требуется.

Сведения о Заинтересованном лице:

Ф.И.О. (полностью) автора (каждого соавтора) / наименование творческого коллектива / наименование юридического лица	
Паспортные данные автора – физического лица (каждого соавтора) / ИНН, ОГРН юридического лица	
Краткое описание изображения, способа нанесения, параметров эскиза, используемых материалов, характеристика места расположения объекта (качество покрытия, материал фасада и другое)	
Контактные телефоны	
Адрес электронной почты	

Адрес места жительства физического лица / адрес местонахождения юридического лица	
---	--

- Приложение: 1. Эскизный проект планируемого к размещению объекта уличного искусства на _____ л.
2. Копия документа, удостоверяющего личность заинтересованного лица (его представителя) (при необходимости), на ___ л.
3. Копия документа, подтверждающего полномочие представителя заинтересованного лица, на ___ л.

Настоящим гарантирую(-ем), что планируемый к размещению объект уличного искусства полностью соответствует требованиям, установленным пунктом 11.5 Правил благоустройства территории города Перми, утвержденных решением Пермской городской Думы от 15 декабря 2020 г. № 277, и в случае наличия замечаний со стороны контрольных, надзорных органов о несоответствии указанным требованиям, обязуюсь(-емся) самостоятельно и за свой счет устранить выявленные замечания.

Подпись¹: _____
(расшифровка подписи) (дата)

Настоящим подтверждаю, что являюсь автором (соавтором) и обладателем исключительных прав на прилагаемый к настоящему уведомлению эскизный проект объекта уличного искусства¹.

«___» _____ 20__ г. _____¹
(дата подписания) (подпись) (фамилия, имя, отчество)

Настоящим в соответствии со статьей 9 Федерального закона от 27 июля 2006 г. № 152-ФЗ «О персональных данных» подтверждаю свое согласие на осуществление

(территориальный орган администрации города Перми)

следующих действий с моими персональными данными, указанными в настоящем уведомлении: их обработку (включая сбор, систематизацию, накопление, хранение, уточнение (обновление, изменение), использование, обезличивание, распространение (в том числе передачу третьим лицам), за исключением сведений о документе, удостоверяющем личность, и адресе регистрации и места жительства, блокирование, уничтожение персональных данных), в том числе в автоматизированном режиме.

Настоящее согласие не устанавливает предельный срок обработки данных.

Порядок отзыва согласия на обработку персональных данных мне известен.

Подпись: _____
(расшифровка подписи) (дата)

¹ В случае, если объект уличного искусства разработан группой авторов, то настоящее уведомление подписывается всеми авторами.



АДМИНИСТРАЦИЯ ГОРОДА ПЕРМИ ПОСТАНОВЛЕНИЕ

15.12.2022

№ 1294

О внесении изменений в муниципальную программу «Социальная поддержка и обеспечение семейного благополучия населения города Перми», утвержденную постановлением администрации города Перми от 20.10.2021 № 915

В соответствии с Бюджетным кодексом Российской Федерации, Федеральным законом от 06 октября 2003 г. № 131-ФЗ «Об общих принципах организации местного самоуправления в Российской Федерации», Уставом города Перми, постановлением администрации города Перми от 25 сентября 2013 г. № 781 «Об утверждении Порядка принятия решений о разработке муниципальных программ, их формирования и реализации» администрация города Перми ПОСТАНОВЛЯЕТ:

1. Утвердить прилагаемые изменения в муниципальную программу «Социальная поддержка и обеспечение семейного благополучия населения города Перми», утвержденную постановлением администрации города Перми от 20 октября 2021 г. № 915 (в ред. от 24.12.2021 № 1223, от 18.01.2022 № 20, от 28.03.2022 № 227, от 11.04.2022 № 265, от 20.05.2022 № 394, от 22.06.2022 № 508, от 29.07.2022 № 642, от 18.10.2022 № 974, от 22.11.2022 № 1176).

2. Настоящее постановление вступает в силу со дня официального опубликования в печатном средстве массовой информации «Официальный бюллетень органов местного самоуправления муниципального образования город Пермь».

3. Управлению по общим вопросам администрации города Перми обеспечить опубликование настоящего постановления в печатном средстве массовой информации «Официальный бюллетень органов местного самоуправления муниципального образования город Пермь».

4. Информационно-аналитическому управлению администрации города Перми обеспечить опубликование (обнародование) настоящего постановления на официальном сайте муниципального образования город Пермь в информационно-телекоммуникационной сети Интернет.

5. Контроль за исполнением настоящего постановления возложить на заместителя главы администрации города Перми Грибанова А.А.

Глава города Перми

А.Н. Дёмкин

УТВЕРЖДЕНЫ
 постановлением администрации
 города Перми
 от 15.12.2022 № 1294

ИЗМЕНЕНИЯ
в муниципальную программу «Социальная поддержка и обеспечение семейного благополучия населения города Перми»,
утвержденную постановлением администрации города Перми от 20 октября 2021 г. № 915

1. В разделе «Система программных мероприятий подпрограммы 1.2 «Создание безбарьерной среды для маломобильных граждан» муниципальной программы «Социальная поддержка и обеспечение семейного благополучия населения города Перми»:

1.1. в графе 4 строки 1.2.1.1.1 цифру «4» заменить цифрой «6»;

1.2. в графе 4 строки 1.2.1.1.2 цифру «4» заменить цифрой «6»;

1.3. строку «итого по ПНР» изложить в следующей редакции:

итого по ПНР	количество разработанных проектно-сметных документов	ед.	9	3	6	2	2	2	24 879, 200	бюджет города Перми	21 102, 700	23 769, 400	21 102, 700	21 102, 700
	количество зданий, в которых проводятся работы по оборудованию средствами беспрепятственного доступа	ед.	8	6	7	4	6							

2. В приложении 2:

2.1. строки 1.2.1.1.1, 1.2.1.1.2 изложить в следующей редакции:

1.2.1.1.1	Разработка проектно-сметной документации и оборудование муниципального автономного образовательного учреждения «Многопрофильная школа «Приоритет» г. Перми, ул. Мильчакова, 22, ул. Голева, 8	ДО	01.01.2022	31.12.2022	количество разработанных проектно-сметных документов	ед.	3	бюджет города Перми	5 004,788
					количество зданий, в которых проводятся работы по оборудованию средствами беспрепятственного доступа	ед.	2		
1.2.1.1.2	Оборудование муниципального автономного образовательного учреждения «Средняя общеобразовательная школа № 79» г. Перми, ул. Томская, 30	ДО	01.01.2022	31.12.2022	количество зданий, в которых проводятся работы по оборудованию средствами беспрепятственного доступа	ед.	1	бюджет города Перми	6 736,880

2.2. в графе 10 строки 1.2.1.1.3 цифры «733,900» заменить цифрами «2 115,038»;

2.3. строку 1.2.1.1.4 изложить в следующей редакции:

1.2.1.1.4	Разработка проектно-сметной документации и оборудование муниципального автономного общеобразовательного учреждения «Средняя общеобразовательная школа № 132 с углубленным изучением предметов естественно-экологического профиля» г. Перми, ул. Баумана, 16	ДО	01.01.2022	31.12.2022	количество разработанных проектно-сметных документов	ед.	1	бюджет города Перми	2 283,972
					количество зданий, в которых проводятся работы по оборудованию средствами беспрепятственного доступа		1		

2.4. строку 1.2.1.1.1.5 признать утратившей силу;
 2.5. дополнить строками 1.2.1.1.1.10-1.2.1.1.1.12 следующего содержания:

1.2.1.1.1.10	Оборудование муниципального бюджетного общеобразовательного учреждения «Школа № 154 для обучающихся с ограниченными возможностями здоровья» г. Перми, ул. Новосибирская, 3	ДО	01.01.2022	31.12.2022	количество зданий, в которых проводятся работы по оборудованию средствами беспрепятственного доступа	ед.	1	бюджет города Перми	2 577,832
1.2.1.1.1.11	Разработка проектно-сметной документации для оборудования муниципального автономного образовательного учреждения «Средняя общеобразовательная школа № 131» г. Перми, ул. Генерала Черныховского, 72	ДО	01.01.2022	31.12.2022	количество разработанных проектно-сметных документов	ед.	1	бюджет города Перми	250,000
1.2.1.1.1.12	Разработка проектно-сметной документации для оборудования муниципального автономного образовательного учреждения «Лицей № 5» г. Перми, ул. Генерала Черныховского, 51	ДО	01.01.2022	31.12.2022	количество разработанных проектно-сметных документов	ед.	1	бюджет города Перми	199,890



АДМИНИСТРАЦИЯ ГОРОДА ПЕРМИ ПОСТАНОВЛЕНИЕ

16.12.2022

№ 1295

О внесении изменений в муниципальную программу «Формирование современной городской среды», утвержденную постановлением администрации города Перми от 19.10.2017 № 897

В соответствии с Бюджетным кодексом Российской Федерации, Федеральным законом от 06 октября 2003 г. № 131-ФЗ «Об общих принципах организации местного самоуправления в Российской Федерации», постановлением Правительства Российской Федерации от 30 декабря 2017 г. № 1710 «Об утверждении государственной программы Российской Федерации «Обеспечение доступным и комфортным жильем и коммунальными услугами граждан Российской Федерации», постановлением Правительства Пермского края от 03 октября 2013 г. № 1331-п «Об утверждении государственной программы «Градостроительная и жилищная политика, создание условий для комфортной городской среды», Уставом города Перми, решением Пермской городской Думы от 28 августа 2007 г. № 185 «Об утверждении Положения о бюджете и бюджетном процессе в городе Перми», постановлением администрации города Перми от 25 сентября 2013 г. № 781 «Об утверждении Порядка принятия решений о разработке муниципальных программ, их формирования и реализации»

администрация города Перми ПОСТАНОВЛЯЕТ:

1. Утвердить прилагаемые изменения в муниципальную программу «Формирование современной городской среды», утвержденную постановлением администрации города Перми от 19 октября 2017 г. № 897 (в ред. от 29.12.2017 № 1233, от 27.06.2018 № 434, от 31.08.2018 № 566, от 24.09.2018 № 626, от 16.10.2018 № 726, от 30.11.2018 № 941, от 26.12.2018 № 1060, от 08.05.2019 № 164-П, от 26.08.2019 № 505, от 16.10.2019 № 693, от 18.10.2019 № 743, от 10.12.2019 № 995, от 30.12.2019 № 1129, от 12.02.2020 № 132, от 22.04.2020 № 375, от 08.06.2020 № 500, от 14.07.2020 № 613, от 15.09.2020 № 832, от 19.10.2020 № 1042, от 21.10.2020 № 1064, от 18.12.2020 № 1280, от 15.02.2021 № 73, от 13.05.2021 № 342, от 19.08.2021 № 609, от 03.09.2021 № 673, от 22.09.2021 № 743, от 04.02.2022 № 67, от 02.03.2022 № 134, от 08.04.2022 № 255, от 05.05.2022 № 339, от 01.06.2022 № 430, от 11.08.2022 № 667, от 20.09.2022 № 820, от 20.10.2022 № 1039, от 29.11.2022 № 1202).

2. Настоящее постановление вступает в силу со дня официального опубликования в печатном средстве массовой информации «Официальный бюллетень органов местного самоуправления муниципального образования город Пермь».

3. Управлению по общим вопросам администрации города Перми обеспечить опубликование настоящего постановления в печатном средстве массовой информации «Официальный бюллетень органов местного самоуправления муниципального образования город Пермь».

4. Информационно-аналитическому управлению администрации города Перми обеспечить опубликование (обнародование) настоящего постановления на официальном сайте муниципального образования город Пермь в информационно-телекоммуникационной сети Интернет.

5. Контроль за исполнением настоящего постановления возложить на заместителя главы администрации города Перми Субботина И.А.

Глава города Перми

А.Н. Дёмкин

УТВЕРЖДЕНЫ
 постановлением администрации
 города Перми
 от 16.12.2022 № 1295

**ИЗМЕНЕНИЯ
 в муниципальную программу «Формирование современной городской среды»,
 утвержденную постановлением администрации города Перми от 19 октября 2017 г. № 897**

1. В разделе «Паспорт муниципальной программы» строку:

Доля благоустроенных дворовых территорий многоквартирных домов города Перми от общего количества дворовых территорий, %	24,7	28,8	31,6	33,8	35,8	37,2	54,2 ¹
---	------	------	------	------	------	------	-------------------

изложить в следующей редакции:

Доля благоустроенных дворовых территорий многоквартирных домов города Перми от общего количества дворовых территорий, %	24,7	28,8	31,6	33,8	35,7	37,1	54,3 ¹
---	------	------	------	------	------	------	-------------------

2. В разделе «Система программных мероприятий подпрограммы 1.1 «Формирование комфортного внутреннего городского пространства на территории муниципальной образования город Пермь» муниципальной программы «Формирование современной городской среды»:

2.1. строку 1.1.1.1.1 изложить в следующей редакции:

1.1.1.1.1.1	количество дворовых территорий многоквартирных домов Дзержинского района, на которых выполнены мероприятия по повышению уровня благоустройства	ед.	22	27	22	28	23	18	195 ¹	администрация Дзержинского района города Перми	бюджет города Перми (софинансирование)	9 158, 27545	9 706, 72881	10 629, 06412	11 626, 35610	11 499, 48943	11 428, 08228	10 159, 56040
											бюджет города Перми (несофинансируемый из федерального бюджета)	0,000	1 279, 04453	0,000	0,000	12 674, 84854	0,000	0,000
											бюджет Пермского края	9 890, 93749	1 941, 34576	2 125, 81269	2 325, 27108	2 299, 89789	2 285, 61646	2 031, 91011
											бюджет Пермского края (несофинансируемый из федерального бюджета)	0,000	5 116, 17811	0,000	0,000	18 161, 85022	0,000	0,000
											бюджет Российской Федерации	26 742, 16434	36 885, 56945	40 390, 44377	44 180, 15029	43 698, 05983	43 426, 71266	38 606, 29208

2.2. строку 1.1.1.1.4 изложить в следующей редакции:

1.1.1.1.4	количество дворовых территорий многоквартирных домов Ленинского района, на которых выполнены мероприятия по повышению уровня благоустройства	ед.	37	27	14	12	8	8	31 ¹	администрация Ленинского района города Перми	бюджет города Перми (софинансирование)	7 678, 78774	8 484, 77709	5 791, 60275	4 538, 46740	3 768, 02683	3 078, 62262	3 340, 88941
										бюджет города Перми (несофинансируемый из федерального бюджета)		0,000	804, 47100	0,000	0,000	0,000	0,000	0,000
										бюджет Пермского края		8 293, 09076	1 158, 95542	1 158, 32048	907, 69348	753, 60537	615, 72452	668, 17723
										бюджет Пермского края (несофинансируемый из федерального бюджета)		0,000	3 217, 88400	0,000	0,000	0,000	0,000	0,000
										бюджет Российской Федерации		22 422, 06020	32 242, 15292	22 008, 09055	17 246, 17614	14 318, 50197	11 698, 76594	12 695, 36743

2.3. строку 1.1.1.1.5 изложить в следующей редакции:

1.1.1.1.5	количество дворовых территорий многоквартирных домов Мотовилихинского района, на которых выполнены мероприятия по повышению уровня благоустройства	ед.	31	20	23	14	7	10	163 ¹	администрация Мотовилихинского района города Перми	бюджет города Перми (софинансирование)	6 919, 74260	8 837, 40730	9 395, 39924	8 814, 71130	8 916, 33964	9 687, 51292	11 817, 95151
										бюджет города Перми (несофинансируемый из федерального бюджета)		0,000	17, 46137	0,000	0,000	9 308, 73799	0,000	0,000
										бюджет Пермского края		7 473, 32199	1 767, 48146	1 853, 13153	1 762, 94225	1 783, 26792	1 937, 50258	2 363, 58801
										бюджет Пермского края (несофинансируемый из федерального бюджета)		0,000	69, 84549	0,000	0,000	489, 93761	0,000	0,000
										бюджет Российской Федерации		20 205, 64839	33 582, 14774	35 209, 48674	33 495, 90293	33 882, 09060	36 812, 54908	44 908, 17219

2.4. строку 1.1.1.1.1.7 изложить в следующей редакции:

1.1.1.1.1.7	количество дворовых территорий многоквартирных домов Свердловского района, на которых выполнены мероприятия по повышению уровня благоустройства	ед.	57	60	31	14	23	13	261 ¹	администрация Свердловского района города Перми	бюджет города Перми (софинансирование)	0,000	672,924	0,000	0,000	0,000	0,000	0,000
										бюджет города Перми (несофинансируемый из федерального бюджета)	бюджет	11 760, 44728	17 215, 301	11 913, 09312	9 890, 79927	14 262, 23384	12 617, 27740	0,000
											бюджет Пермского края	12 701, 28306	3 443, 06002	2 382, 61837	1 978, 15985	2 852, 44511	2 523, 45382	2 663, 62755
											бюджет Пермского края (несофинансируемый из федерального бюджета)	0,000	5 959, 38760	0,000	0,000	13 681, 97184	0,000	0,000
											бюджет Российской Федерации	34 340, 50607	65 418, 14055	45 269, 75224	37 585, 03725	54 196, 45697	47 945, 62252	50 608, 92348

2.5. в приложении:

2.5.1. в разделе «2022 год» в подразделе «Дзержинский район» строки 3.2, 8, 12, 14.1, 15 признать утратившими силу;

2.5.2. в разделе «2024 год» подраздел «Дзержинский район» после строки 167 дополнить строками 168-179 следующего содержания:

168	ул. Вагонная, 3
169	ул. Вагонная, 9
170	ул. Заречная, 156
171	ул. Хабаровская, 44
172	ул. Папанинцев, 8
173	ул. Плеханова, 12

174	ул. Подлесная, 19/1									
175	ул. Плеханова, 63а									
176	ул. Хабаровская, 145									
177	ул. Углеуральская, 27									
178	ул. Малкова, 21									
179	ул. Ветлужская, 68									

3. В разделе «Таблица показателей конечного результата муниципальной программы «Формирование современной городской среды»:
3.1. строку:

Доля благоустроенных дворовых территорий многоквартирных домов города Перми от общего количества дворовых территорий	%	24,7	28,8	31,6	33,8	35,8	37,2	54,2 ¹
--	---	------	------	------	------	------	------	-------------------

изложить в следующей редакции:

Доля благоустроенных дворовых территорий многоквартирных домов города Перми от общего количества дворовых территорий	%	24,7	28,8	31,6	33,8	35,7	37,1	54,3 ¹
--	---	------	------	------	------	------	------	-------------------

3.2. строки:

Количество реализованных проектов благоустройства территорий в городе Перми (нарастающим итогом с 2017 года)	ед.	-	-	-	-	617	674	1488 ¹
Общая площадь благоустроенных дворовых территорий города Перми	млн кв. м	1,0	0,9	0,8	0,5	0,5	0,4	4 ¹
Доля населения, проживающего в многоквартирных домах с благоустроенными дворовыми территориями, от общей численности населения города Перми, проживающего в многоквартирных домах	%	33,4	38,3	42,2	45,5	47,8	50,0	69,6 ¹

изложить в следующей редакции:

Количество реализованных проектов благоустройства территорий в городе Перми (нарастающим итогом с 2017 года)	ед.	-	-	-	-	614	671	1497 ¹
Общая площадь благоустроенных дворовых территорий города Перми	млн кв. м	1,0	0,9	0,8	0,5	0,4	0,4	4 ¹
Доля населения, проживающего в многоквартирных домах с благоустроенными дворовыми территориями, от общей численности населения города Перми, проживающего в многоквартирных домах	%	33,4	38,3	42,2	45,5	47,6	49,9	69,7 ¹

4. В приложении 5:
4.1. строку 1.1.1.1.1.1 изложить в следующей редакции:

1.1.1.1.1.1	Реализация мероприятий по благоустройству дворовых территорий многоквартирных домов Дзержинского района	администрация Дзержинского района города Перми	15.04.2022	20.12.2022	число дворовых территорий многоквартирных домов Дзержинского района, на которых выполнены мероприятия по повышению уровня благоустройства	ед.	23 ¹	бюджет города Перми	11 499, 48943
					количество актов приемки оказанных услуг на осуществление строительного контроля (включающего лабораторные испытания физико-механических свойств асфальтобетона) выполнения работ по ремонту дворового проезда, и (или) оборудованию автомобильных парковок, и (или) устройству тротуаров дворовых территорий многоквартирных домов Дзержинского района	ед.	23 ¹	бюджет Пермского края бюджет Пермского края (не финансируемый из федерального бюджета) бюджет Российской Федерации	2 299, 89789 18 161, 85022 43 698, 05983

4.2. строки 1.1.1.1.1.4, 1.1.1.1.1.5 изложить в следующей редакции:

1.1.1.1.1.4	Реализация мероприятий по благоустройству дворовых территорий многоквартирных домов Ленинского района	администрация Ленинского района на города Перми	15.04.2022	20.12.2022	число дворовых территорий многоквартирных домов Ленинского района, на которых выполнены мероприятия по повышению уровня благоустройства	ед.	8 ¹	бюджет города Перми	3 768, 02683
					количество актов приемки оказанных услуг на осуществление строительного контроля (включающего лабораторные испытания физико-механических свойств асфальтобетона) выполнения работ по ремонту дворового проезда, и (или) оборудованию автомобильных парковок, и (или) устройству тротуаров дворовых территорий многоквартирных домов Ленинского района	ед.	8 ¹	бюджет города Перми (не финансируемый из федерального бюджета) бюджет Пермского края бюджет Пермского края (не финансируемый из федерального бюджета) бюджет Российской Федерации	874, 64520 753, 60537 2 494, 98000 14 318, 50197

1.1.1.1.5	Реализация мероприятия по благоустройству дворовых территорий многоквартирных домов Мотовилихинского района	администрация Мотовилихинского района города Перми	15.04.2022	20.12.2022	ед.	7 ¹	число дворовых территорий многоквартирных домов Мотовилихинского района, на которых выполнены мероприятия по повышению уровня благоустройства	бюджет города Перми	8 916, 33964
								бюджет города Перми (не финансируемый из федерального бюджета)	9 308, 73799
					ед.	7 ¹	количество актов приемки оказанных услуг на осуществление строительного контроля (включающего лабораторные испытания физико-механических свойств асфальтобетона) выполнения работ по ремонту дворового проезда, и (или) оборудованию автомобильных парковок, и (или) устройству тротуаров дворовых территорий многоквартирных домов Мотовилихинского района	бюджет Пермского края	1 783, 26792
								бюджет Пермского края (не финансируемый из федерального бюджета)	489, 93761
								бюджет Российской Федерации	33 882, 09060

4.3. строку 1.1.1.1.7 изложить в следующей редакции:

1.1.1.1.7	Реализация мероприятия по благоустройству дворовых территорий многоквартирных домов Свердловского района	администрация Свердловского района города Перми	15.04.2022	20.12.2022	ед.	23 ¹	число дворовых территорий многоквартирных домов Свердловского района, на которых выполнены мероприятия по повышению уровня благоустройства	бюджет города Перми	14 262, 23384
								бюджет города Перми (не финансируемый из федерального бюджета)	3 420, 49296
					ед.	23 ¹	количество актов приемки оказанных услуг на осуществление строительного контроля (включающего лабораторные испытания физико-механических свойств асфальтобетона) выполнения работ по ремонту дворового проезда, и (или) оборудованию автомобильных парковок, и (или) устройству тротуаров дворовых территорий многоквартирных домов Свердловского района	бюджет Пермского края	2 852, 44511
								бюджет Пермского края (не финансируемый из федерального бюджета)	13 681, 97184
								бюджет Российской Федерации	54 196, 45697



АДМИНИСТРАЦИЯ ГОРОДА ПЕРМИ ПОСТАНОВЛЕНИЕ

16.12.2022

№ 1296

О внесении изменений в Порядок предоставления субсидий субъектам малого и среднего предпринимательства города Перми в целях возмещения части затрат, связанных с приобретением (изготовлением) типового нестационарного торгового объекта, утвержденный постановлением администрации города Перми от 10.03.2020 № 209

В соответствии со статьей 78 Бюджетного кодекса Российской Федерации, Федеральными законами от 06 октября 2003 г. № 131-ФЗ «Об общих принципах организации местного самоуправления в Российской Федерации», от 24 июля 2007 г. № 209-ФЗ «О развитии малого и среднего предпринимательства в Российской Федерации», постановлением Правительства Российской Федерации от 18 сентября 2020 г. № 1492 «Об общих требованиях к нормативным правовым актам, муниципальным правовым актам, регулирующим предоставление субсидий, в том числе грантов в форме субсидий, юридическим лицам, индивидуальным предпринимателям, а также физическим лицам – производителям товаров, работ, услуг, и о признании утратившими силу некоторых актов Правительства Российской Федерации и отдельных положений некоторых актов Правительства Российской Федерации», в целях создания благоприятных условий для развития малого и среднего предпринимательства на территории города Перми администрация города Перми ПОСТАНОВЛЯЕТ:

1. Внести в Порядок предоставления субсидий субъектам малого и среднего предпринимательства города Перми в целях возмещения части затрат, связанных с приобретением (изготовлением) типового нестационарного торгового объекта, утвержденный постановлением администрации города Перми от 10 марта 2020 г. № 209 (в ред. от 28.09.2020 № 900, от 02.11.2020 № 1118, от 26.02.2021 № 114), следующие изменения:

1.1. пункт 1.3 изложить в следующей редакции:

«1.3. Субсидии предоставляются на безвозмездной и безвозвратной основе в целях финансовой поддержки субъектов малого и среднего предпринимательства путем возмещения части затрат на приобретение (изготовление) типового нестационарного торгового объекта.»;

1.2. пункт 1.6 изложить в следующей редакции:

«1.6. Сведения о субсидиях размещаются на едином портале бюджетной системы Российской Федерации в информационно-телекоммуникационной сети Интернет (далее – единый портал) (в разделе единого портала) не позднее 15 рабочего дня, следующего за днем принятия решения о бюджете (решения о внесении изменений в решение о бюджете).»;

1.3. пункт 2.1.4 изложить в следующей редакции:

«2.1.4. не являться иностранным юридическим лицом, а также российским юридическим лицом, в уставном (складочном) капитале которого доля участия иностранных юридических лиц, местом регистрации которых является государство или территория, включенные в утвержденный Министерством финансов Российской Федерации перечень государств и территорий, предоставляющих льготный налоговый режим налогообложения и (или) не предусматривающих раскрытия и предоставления информации при проведении финансовых операций (офшорные зоны), в совокупности превышает 50 %;»;

1.4. в разделе 4:

1.4.1. наименование изложить в следующей редакции:

«IV. Требования об осуществлении контроля за соблюдением условий и порядка предоставления субсидий и ответственности за их нарушение»;

1.4.2. пункт 4.2 изложить в следующей редакции:

«4.2. Уполномоченный орган осуществляет проверку соблюдения получателем субсидий порядка и условий предоставления субсидий, в том числе в части достижения результатов предоставления субсидий, а также органы муниципального финансового контроля осуществляют проверки в соответствии со статьями 268.1, 269.2 Бюджетного кодекса Российской Федерации.»;

1.5. в приложении 1 абзац двенадцатый изложить в следующей редакции:

«не является иностранным юридическим лицом, а также российским юридическим лицом, в уставном (складочном) капитале которого доля участия иностранных юридических лиц, местом регистрации которых является госу-

дарство или территория, включенные в утвержденный Министерством финансов Российской Федерации перечень государств и территорий, предоставляющих льготный налоговый режим налогообложения и (или) не предусматривающих раскрытия и предоставления информации при проведении финансовых операций (офшорные зоны), в совокупности превышает 50 %;».

2. Настоящее постановление вступает в силу со дня официального опубликования в печатном средстве массовой информации «Официальный бюллетень органов местного самоуправления муниципального образования город Пермь».

3. Управлению по общим вопросам администрации города Перми обеспечить опубликование настоящего постановления в печатном средстве массовой информации «Официальный бюллетень органов местного самоуправления муниципального образования город Пермь».

4. Информационно-аналитическому управлению администрации города Перми обеспечить опубликование (обнародование) настоящего постановления на официальном сайте муниципального образования город Пермь в информационно-телекоммуникационной сети Интернет.

5. Контроль за исполнением настоящего постановления возложить на заместителя главы администрации города Перми Агеева В.Г.

Глава города Перми

А.Н. Дёмкин



АДМИНИСТРАЦИЯ ГОРОДА ПЕРМИ ПОСТАНОВЛЕНИЕ

16.12.2022

№ 1297

О внесении изменений в муниципальную программу «Организация регулярных перевозок автомобильным и городским наземным электрическим транспортом в городе Перми», утвержденную постановлением администрации города Перми от 20.10.2021 № 907

В соответствии с постановлением администрации города Перми от 25 сентября 2013 г. № 781 «Об утверждении Порядка принятия решений о разработке муниципальных программ, их формирования и реализации» администрация города Перми ПОСТАНОВЛЯЕТ:

1. Утвердить прилагаемые изменения в муниципальную программу «Организация регулярных перевозок автомобильным и городским наземным электрическим транспортом в городе Перми», утвержденную постановлением администрации города Перми от 20 октября 2021 г. № 907 (в ред. от 24.01.2022 № 35, от 11.03.2022 № 163, от 30.03.2022 № 242, от 06.05.2022 № 348, от 01.06.2022 № 425, от 16.06.2022 № 480, от 07.09.2022 № 765, от 20.10.2022 № 1038, от 10.11.2022 № 1148).

2. Настоящее постановление вступает в силу со дня официального опубликования в печатном средстве массовой информации «Официальный бюллетень органов местного самоуправления муниципального образования город Пермь».

3. Управлению по общим вопросам администрации города Перми обеспечить опубликование настоящего постановления в печатном средстве массовой информации «Официальный бюллетень органов местного самоуправления муниципального образования город Пермь».

4. Информационно-аналитическому управлению администрации города Перми обеспечить опубликование (обнародование) настоящего постановления на официальном сайте муниципального образования город Пермь в информационно-телекоммуникационной сети Интернет.

5. Контроль за исполнением настоящего постановления возложить на первого заместителя главы администрации города Перми Хайруллина Э.А.

Глава города Перми

А.Н. Дёмкин

УТВЕРЖДЕНЫ
 постановлением администрации
 города Перми
 от 16.12.2022 № 1297

ИЗМЕНЕНИЯ
в муниципальную программу «Организация регулярных перевозок автомобильным и городским наземным электрическим транспортом в городе Перми», утвержденную постановлением администрации города Перми от 20 октября 2021 г. № 907

1. В разделе «Паспорт муниципальной программы»:
 1.1. строку 5 изложить в следующей редакции:

5	<p>Характеристика текущего состояния сферы реализации программы</p> <p>Реализация программы направлена на достижение цели Стратегии социально-экономического развития муниципального образования город Пермь по формированию комфортной городской среды путем решения задач по приоритетному развитию общественного транспорта, мероприятия программы направлены на достижения цели по повышению уровня благоустройства территории города Перми. Совершенствование организации дорожного движения на улично-дорожной сети города Перми и создание сбалансированной транспортной системы – неотъемлемое условие улучшения социально-экономического развития города Перми. В настоящее время организация регулярных перевозок пассажиров обеспечена 83 муниципальными маршрутами, в том числе: 75 автобусных маршрутов, 9 трамвайных маршрутов. Количество транспортных средств, обеспечивающих транспортную доступность населения, составляет 916 единиц, в том числе 816 единиц автомобильного транспорта и 100 единиц подвижного состава городского наземного электрического транспорта.</p> <p>Реализация новой транспортной модели предусматривает:</p> <ul style="list-style-type: none"> обеспечение возможности безналичной оплаты проезда на всех муниципальных маршрутах регулярных перевозок по регулируемому тарифу; внедрение тарифного меню; запуск новой маршрутной сети; заключение новых муниципальных контрактов на выполнение работ, связанных с перевозкой пассажиров и предусматривающих перечисление платы за проезд в бюджет города Перми (далее – брутто-контракты). <p>В брутто-контрактах заложены повышенные требования к транспортным средствам, обслуживающим муниципальные маршруты, в том числе: 100 % оснащение транспортных средств датчиками вошедших / вышедших пассажиров, медиапанелями и единой системой оплаты проезда.</p> <p>Также в рамках мероприятий, посвященных 300-летию города Перми, на условиях финансирования из бюджета Пермского края обновлен подвижной состав электрического наземного транспорта: в период 2019-2021 годов приобретено 24 трамвая (1 трехсекционный трамвай марки «Лев» и 23 односекционных трамвая марки «Львенок»).</p> <p>В целях контроля за исполнением перевозчиками контрактов на базе МКУ «Гортранс» реформирована контрольно-ревизионная служба, осуществляющая контроль транспортного средства, проверку на линии, в том числе оплаты проезда, проверку пассажиропотока на предмет наполняемости транспортных средств.</p> <p>Также с целью автоматизированного контроля в рамках направления «Умный городской транспорт» внедрена система навигационного контроля за движением транспортных средств, единая система оплаты проезда и учета пассажиропотока на маршрутах регулярных перевозок Пермского края, система учета пассажиропотока, система контроля за режимом вождения, система управления медиаконтентом в транспорте, мобильное приложение для пассажиров.</p> <p>В рамках концессионного соглашения в отношении объектов транспортной инфраструктуры и технологически связанных с ними транспортных средств, обеспечивающих деятельность, связанную с перевозками пассажиров транспортом общего пользования, в части реконструкции трамвайных путей и контактно-кабельной сети городского наземного электрического транспорта, реконструкции трамвайного депо, реконструкции тяговых подстанций, обновления подвижного состава городского наземного электрического транспорта города Перми в период 2023-2026 годов планируются мероприятия по модернизации трамвайной инфраструктуры города, в том числе: реконструкция трамвайного депо «Балатово», капитальный ремонт (реконструкция) 35 км одиночного пути трамвайных путей и контактно-кабельной сети городского наземного электрического транспорта, реконструкция 7 единиц тяговых подстанций, а также поставка 44 единиц трамвайных вагонов</p>
---	--

1.2. строку 7 изложить в следующей редакции:

7	Перечень подпрограмм и задач	1.1. Приоритетное развитие общественного транспорта в городе Перми. 1.1.1. Развитие регулярных перевозок. 1.1.2. Повышение доступности объектов транспортной инфраструктуры. 1.1.3 ¹ . Комплексное развитие городского электрического транспорта
---	------------------------------	--

1.3. строки 9, 10 изложить в следующей редакции:

9	Объемы и источники финансирования программы (подпрограммы)	2022 год план	2023 год план	2024 год план	2025 год план	2026 год план
	подпрограмма 1.1, всего (тыс. руб.), в том числе	6 590 131,004	6 981 176,421	7 636 806,367	6 533 296, 200	6 533 296, 300
	бюджет города Перми	6 334 129,352	6 371 740,489	6 925 496,035	6 533 296, 200	6 533 296, 300
	бюджет города Перми (неиспользованные остатки отчетного года)	1 570,320	0,0	0,0	0,0	0,0
	бюджет Пермского края	254 431,332	609 435,932	711 310,332	0,0	0,0
10	Показатели конечного результата цели программы, в том числе:	2022 год план	2023 год план	2024 год план	2025 год план	2026 год план
	Количество перевезенных пассажиров на муниципальных маршрутах регулярных перевозок города Перми, в год (млн чел.)	194,3	194,3	194,3	194,3	194,3
	доля безналичной оплаты проезда в структуре платы за проезд и провоз багажа, %	90	90	90	90	90

2. В разделе «Система программных мероприятий подпрограммы 1.1 «Приоритетное развитие общественного транспорта в городе Перми» муниципальной программы «Организация регулярных перевозок автомобильным и городским наземным электрическим транспортом в городе Перми»:

2.1. строки 1.1.1.1.1, 1.1.1.1.2 изложить в следующей редакции:

1.1.1.1.1.1	количество муниципальных автобусных маршрутов, осуществляющих регулярные перевозки пассажиров по регулируемому тарифу города Перми на основании муниципальных контрактов	ед.	75	75	75	75	75	75	МКУ «Гор-транс»	бюджет города Перми	5 084 782, 108	5 107 320, 780	5 472 956, 180	5 641 281, 700	5 641 307, 300
1.1.1.1.1.2	количество перевезенных пассажиров на муниципальных маршрутах с использованием электронных социальных проездных документов	млн чел.	7,1	7,1	7,1	-	-	-	МКУ «Гор-транс»	бюджет Пермского края	222 989, 301	224 731, 332	224 731, 332	0,0	0,0

2.2. строку «Итого по мероприятию 1.1.1.1.1, в том числе по источникам финансирования» изложить в следующей редакции:

Итого по мероприятию 1.1.1.1.1, в том числе по источникам финансирования	итого	5 307 829, 378	5 332 052, 112	5 697 687, 512	5 641 281, 700	5 641 307, 300
	бюджет города Перми	5 084 782, 108	5 107 320, 780	5 472 956, 180	5 641 281, 700	5 641 307, 300
	бюджет Пермского края	223 047, 270	224 731, 332	224 731, 332	0,0	0,0

2.3. строки 1.1.1.1.2.1, 1.1.1.1.2.2, «Итого по мероприятию 1.1.1.1.2, в том числе по источникам финансирования» изложить в следующей редакции:

1.1.1.1.2.1	количество муниципальных маршрутов городского наземного электрического транспорта, осуществляющих регулярные перевозки пассажиров по регулируемому тарифу города Перми на основании муниципальных контрактов	ед.	9	9	9	9	9	9	9	МКУ «Гор-транс»	бюджет города Перми	881 800, 985	846 902, 220	846 902, 220	678 576, 900	678 551, 400
1.1.1.1.2.2	количество перевезенных пассажиров на муниципальных маршрутах с использованием электронных социальных проездных документов	млн чел.	1,1	1,1	1,1	-	-	-	-	МКУ «Гор-транс»	бюджет Пермского края	31 384, 062	29 700, 000	29 700, 000	0,0	0,0
Итого по мероприятию 1.1.1.2, в том числе по источникам финансирования																
											итого	913 185, 047	876 602, 220	876 602, 220	678 576, 900	678 551, 400
											бюджет города Перми	881 800, 985	846 902, 220	846 902, 220	678 576, 900	678 551, 400
											бюджет Пермского края	31 384, 062	29 700, 000	29 700, 000	0,0	0,0

2.4. строки 1.1.1.1.3.1-1.1.1.1.3.5 изложить в следующей редакции:

1.1.1.1.3.1	количество транспортных средств, использующих единую систему оплаты проезда	ед.	916	954	954	954	954	954	954	954	ДТ	бюджет города Перми	0,0	0,0	0,0	0,0
1.1.1.1.3.2	количество транспортных средств, оборудованных системой видеонаблюдения	ед.	916	954	954	954	954	954	954	954	ДТ	бюджет города Перми	0,0	0,0	0,0	0,0
1.1.1.1.3.3	количество транспортных средств, оборудованных медиасистемами	ед.	608	547	561	561	561	561	561	561	ДТ	бюджет города Перми	0,0	0,0	0,0	0,0
1.1.1.1.3.4	количество транспортных средств, оснащенных системами учета пассажиропотока на основе подсчета количества вошедших / вышедших пассажиров	ед.	916	954	954	954	954	954	954	954	ДТ	бюджет города Перми	0,0	0,0	0,0	0,0
1.1.1.1.3.5	количество транспортных средств с низким расположением пола на муниципальных маршрутах регулярных перевозок	ед.	831	886	900	900	900	900	900	900	ДТ	бюджет города Перми	0,0	0,0	0,0	0,0
											ДТ	бюджет города Перми	0,0	0,0	0,0	0,0
											ДТ	бюджет города Перми	0,0	0,0	0,0	0,0

2.5. строку 1.1.1.1.3.8 изложить в следующей редакции:

1.1.1.1.3.8	количество транспортных средств на муниципальных маршрутах регулярных перевозок города Перми, работающих на экологически чистых видах топлива, в том числе на компримированном газе и электрической энергии	ед.	603	670	670	670	670	ДТ	бюджет города Перми	0,0	0,0	0,0	0,0
-------------	---	-----	-----	-----	-----	-----	-----	----	---------------------	-----	-----	-----	-----

2.6. строку «Итого по основному мероприятию 1.1.1.1, в том числе по источникам финансирования» изложить в следующей редакции:

Итого по основному мероприятию 1.1.1.1, в том числе по источникам финансирования	итого	6 221 014 425	6 234 648, 932	6 574 289, 732	6 319 858, 600	6 319 858, 700
	бюджет города Перми	5 966 583, 093	5 954 223, 000	6 319 858, 400	6 319 858, 600	6 319 858, 700
	бюджет Пермского края	254 431, 332	280 425, 932	254 431, 332	0,000	0,000

2.7. строку 1.1.1.2.1.1 изложить в следующей редакции:

1.1.1.2.1.1	количество положительных заключений аудиторской экспертизы экономической обособленности тарифов на перевозки пассажиров автомобильным и городским наземным электрическим транспортом на муниципальных маршрутах регулярных перевозок	ед.	1	-	1	1	1	ДТ	бюджет города Перми	0,0	0,0	95,000	95,000
-------------	--	-----	---	---	---	---	---	----	---------------------	-----	-----	--------	--------

2.8. строку 1.1.1.3.1.1 изложить в следующей редакции:

1.1.1.3.1.1	количество муниципальных казенных учреждений, выполняющих целевые показатели эффективности	ед.	1	1	1	1	1	МКУ «Гортранс»	бюджет города Перми	63 051, 663	58 608, 583	58 608, 583	60 497, 683
-------------	--	-----	---	---	---	---	---	----------------	---------------------	-------------	-------------	-------------	-------------

2.9. строку «Итого по мероприятию 1.1.1.3.1, в том числе по источникам финансирования» изложить в следующей редакции:

Итого по мероприятию 1.1.1.3.1, в том числе по источникам финансирования	бюджет города Перми	124 846, 065	127 134, 800	127 134, 800	131 765, 000	131 765, 000
--	---------------------	--------------	--------------	--------------	--------------	--------------

2.10. строки 1.1.1.3.2.2, 1.1.1.3.2.3 признать утратившими силу;

2.11. строку «Итого по мероприятию 1.1.1.3.2, в том числе по источникам финансирования» изложить в следующей редакции:

Итого по мероприятию 1.1.1.3.2, в том числе по источникам финансирования	бюджет города Перми	7 629, 597	19 152, 131	39 096, 300	39 096, 300	39 096, 300
--	---------------------	------------	-------------	-------------	-------------	-------------

Итого по мероприятию 1.1.3 ¹ .1.1, в том числе по источникам финансирования	итого	0,000	537 815,078	853 804,235	0,000	0,000
	бюджет города Перми	0,000	208 805,089	396 925,235	0,000	0,000
	бюджет Пермского края	0,000	329 010,000	456 879,000	0,000	0,000
Итого по основному мероприятию 1.1.3 ¹ .1, в том числе по источникам финансирования	итого	0,000	537 815,089	853 804,235	0,000	0,000
	бюджет города Перми	0,000	208 805,089	396 925,235	0,000	0,000
	бюджет Пермского края	0,000	329 010,000	456 879,000	0,000	0,000
Итого по задаче 1.1.3 ¹ , в том числе по источникам финансирования	итого	0,000	537 815,089	853 804,235	0,000	0,000
	бюджет города Перми	0,000	208 805,089	396 925,235	0,000	0,000
	бюджет Пермского края	0,000	329 010,000	456 879,000	0,000	0,000

2.19. строку «Всего по подпрограмме 1.1, в том числе по источникам финансирования» изложить в следующей редакции:

Всего по подпрограмме 1.1, в том числе по источникам финансирования	всего	6 590 131,004	6 981 176,421	7 636 806,367	6 533 296,200	6 533 296,300
	бюджет города Перми	6 334 129,352	6 371 740,489	6 925 496,035	6 533 296,200	6 533 296,300
	бюджет города Перми (неиспользованные ассигнования отчетного года)	1 570,320	0,0	0,0	0,0	0,0
	бюджет Пермского края	254 431,332	609 435,932	711 310,332	0,0	0,0

2.20. в приложении строки 13, 14 изложить в следующей редакции:

13	Сметная стоимость объекта муниципальной собственности Перми, тыс. руб.	1 391 619,324 тыс. руб.			
14	Объемы и источники финансирования осуществления капитальных вложений в объект по годам реализации	Источник финансирования	Объем финансирования, тыс. руб.		
			2022 год	2023 год	2024 год
		всего	1 391 619,324	0,000	537 815,089
	бюджет города Перми	605 730,324	0,000	208 805,089	396 925,235
	бюджет Пермского края	785 889,000	0,000	329 010,000	456 879,000

доля транспортных средств на муниципальных маршрутах регулярных перевозок города Перми, оборудованных системой видеонаблюдения	%	100,0	100,0	100,0	100,0	100,0	100,0	100,0	100,0
доля транспортных средств на муниципальных маршрутах регулярных перевозок города Перми, оборудованных медиасистемами	%	66,4	57,3	58,8	58,8	58,8	58,8	58,8	58,8
доля общественного городского транспорта, оснащенного системами учета пассажиров на основе подсчета количества вошедших / вышедших пассажиров	%	100,0	100,0	100,0	100,0	100,0	100,0	100,0	100,0
доля транспортных средств с низким расположением пола на муниципальных маршрутах регулярных перевозок по видам транспорта:	%	90,7	92,9	94,3	94,3	94,3	94,3	94,3	94,3
автобус	%	96,3	95,0	95,0	95,0	95,0	95,0	95,0	95,0
трамвай	%	45,0	75,0	89,0	89,0	89,0	89,0	89,0	89,0
доля транспортных средств, работающих на экологически чистых видах топлива, в том числе на компримированном газе и электрической энергии, от общего числа транспортных средств на муниципальных маршрутах регулярных перевозок города Перми	%	65,8	70,2	70,2	70,2	70,2	70,2	70,2	70,2
выполнение отраслевых показателей эффективности деятельности МКУ «Городское управление транспорта»	балл	40	40	40	40	40	40	40	40
доля фактических часов информирования населения от запланированных часов	%	100,0	100,0	100,0	100,0	100,0	100,0	100,0	100,0
средний срок эксплуатации транспортных средств на муниципальных маршрутах регулярных перевозок, в том числе:	лет	2,6	3,6	4,6	5,6	5,6	5,6	5,6	5,0
автобус	лет	14	12	10	7	7	7	7	8
трамвай	лет								

3.3. строку 1.1.3¹ изложить в следующей редакции:

1.1.3 ¹		Задача. Комплексное развитие городского электрического транспорта									
количество дел, подлежащих реконструкции	ед.	-	-	-	1	-	-	-	-	-	-
протяженность построенных (реконструированных), капитально отремонтированных и отремонтированных трамвайных путей, контактно-кабельной сети городского наземного электрического транспорта	км один. пути	-	14,9	14,2	5,9	-	-	-	-	-	-
количество реконструированных тяговых подстанций	ед.	-	-	3	4	-	-	-	-	-	-
доля обновленных трамваев в общем количестве трамваев	%	24,0	54,0	68,0	-	-	-	-	-	-	-
доля средств бюджета города Перми в общем объеме реализации проекта	%	-	38,8	46,5	-	-	-	-	-	-	-

4. В приложении 1:

4.1. строки 1.1.1.1.1, 1.1.1.1.2 изложить в следующей редакции:

1.1.1.1.1	Выполнение работ по осуществлению регулярных перевозок пассажиров автомобильным транспортом по муниципальным маршрутам города Перми по регулируемому тарифу	МКУ «Гор-транс»	01.01.2022	31.12.2022	количество муниципальных автобусных маршрутов, осуществляющих регулярные перевозки пассажиров по регулируемому тарифу города Перми на основании муниципальных контрактов	ед.	75	бюджет города Перми	5 084 782,108
-----------	---	-----------------	------------	------------	--	-----	----	---------------------	---------------

1.1.1.1.2	Выполнение работ по осуществлению регулярных перевозок пассажиров автомобильным транспортом по муниципальным маршрутам города Перми по регулируемому тарифу	МКУ «Гор-транс»	01.01.2022	31.12.2022	количество перевезенных пассажиров на муниципальных маршрутах с использованием электронных социальных проездных документов	млн чел.	7,1	бюджет Пермского края	222 989,301
-----------	---	-----------------	------------	------------	--	----------	-----	-----------------------	-------------

4.2. строку «Итого по мероприятию 1.1.1.1.1, в том числе по источникам финансирования» изложить в следующей редакции:

Итого по мероприятию 1.1.1.1.1, в том числе по источникам финансирования	итого	5 307 829,378
	бюджет города Перми	5 084 782,108
	бюджет Пермского края	223 047,270

4.3. строки 1.1.1.1.2.1, 1.1.1.1.2.2 изложить в следующей редакции:

1.1.1.1.2.1	Выполнение работ по осуществлению регулярных перевозок пассажиров городским наземным электрическим транспортом по муниципальным маршрутам города Перми по регулируемому тарифу	МКУ «Гор-транс»	01.01.2022	31.12.2022	количество муниципальных маршрутов городского наземного электрического транспорта, осуществляющих регулярные перевозки пассажиров по регулируемому тарифу города Перми на основании муниципальных контрактов	ед.	9	бюджет города Перми	881 800,985
1.1.1.1.2.2	Выполнение работ по осуществлению регулярных перевозок пассажиров городским наземным электрическим транспортом по муниципальным маршрутам города Перми по регулируемому тарифу	МКУ «Гор-транс»	01.01.2022	31.12.2022	количество перевезенных пассажиров на муниципальных маршрутах с использованием электронных социальных проездных документов	млн чел.	1,1	бюджет Пермского края	31 384,062

4.4. строку «Итого по мероприятию 1.1.1.1.2, в том числе по источникам финансирования» изложить в следующей редакции:

Итого по мероприятию 1.1.1.1.2, в том числе по источникам финансирования	итого	913 185,047
	бюджет города Перми	881 800,985
	бюджет Пермского края	31 384,062

4.5. строки 1.1.1.3.1-1.1.1.3.5 изложить в следующей редакции:

1.1.1.3.1	Обеспечение выполнения параметров обслуживания муниципальных маршрутов регулярных перевозок города Перми по регулируемым тарифам	ДТ	01.01.2022	31.12.2022	количество транспортных средств, использующих единую систему оплаты проезда	ед.	916	бюджет города Перми	0,0
1.1.1.3.2		ДТ	01.01.2022	31.12.2022	количество транспортных средств, оборудованных системой видеонаблюдения	ед.	916	бюджет города Перми	0,0

1.1.1.1.3.3	ДТ	01.01.2022	31.12.2022	количество транспортных средств, оборудованных медиасистемами	ед.	608	бюджет города Перми	0,0
1.1.1.1.3.4	ДТ	01.01.2022	31.12.2022	количество транспортных средств, оснащенных системами учета пассажиропотока на основе подчета количества вошедших / вышедших пассажиров	ед.	916	бюджет города Перми	0,0
1.1.1.1.3.5	ДТ	01.01.2022	31.12.2022	количество транспортных средств с низким расположением пола на муниципальных маршрутах регулярных перевозок	ед.	831	бюджет города Перми	0,0
				в том числе на автобусных маршрутах регулярных перевозок	ед.	786	бюджет города Перми	0,0

4.6. строку 1.1.1.1.3.8 изложить в следующей редакции:

1.1.1.1.3.8	ДТ	01.01.2022	31.12.2022	количество транспортных средств на муниципальных маршрутах регулярных перевозок города Перми, работающих на экологически чистых видах топлива, в том числе на компримированном газе и электрической энергии	ед.	603	бюджет города Перми	0,0
-------------	----	------------	------------	---	-----	-----	---------------------	-----

4.7. строку «Итого по основному мероприятию 1.1.1.1, в том числе по источникам финансирования» изложить в следующей редакции:

Итого по основному мероприятию 1.1.1.1, в том числе по источникам финансирования				итого				6 221 014,425
				бюджет города Перми				5 966 583,093
				бюджет Пермского края				254 431,332

4.8. строку 1.1.3.1.1 изложить в следующей редакции:

1.1.3.1.1	Создание условий для предоставления транспортных услуг населению и организация транспортного обслуживания населения в границах городского округа	МКУ «Гортранс»	01.01.2022	31.12.2022	количество муниципальных казенных учреждений, выполняющих целевые показатели эффективности	ед.	1	бюджет города Перми	63 051,663
-----------	--	----------------	------------	------------	--	-----	---	---------------------	------------

4.9. строку «Итого по мероприятию 1.1.1.3.1, в том числе по источникам финансирования» изложить в следующей редакции:

Итого по мероприятию 1.1.1.3.1, в том числе по источникам финансирования								бюджет города Перми	124 846,065
--	--	--	--	--	--	--	--	---------------------	-------------

4.10. строку 1.1.1.3.2.1 изложить в следующей редакции:

1.1.1.3.2.1	Организация учета поездок пассажиров с использованием электронных проездных документов	МКУ «Гортранс»	01.01.2022	31.12.2022	количество функционирующих операторов автоматизированных информационных систем по управлению транспортом	ед.	1	бюджет города Перми	7 629,597
-------------	--	----------------	------------	------------	--	-----	---	---------------------	-----------

4.11. строку 1.1.1.3.2.2 признать утратившей силу;

4.12. строку «Итого по мероприятию 1.1.1.3.2, в том числе по источникам финансирования» изложить в следующей редакции:

Итого по мероприятию 1.1.1.3.2, в том числе по источникам финансирования								бюджет города Перми	7 629,597
--	--	--	--	--	--	--	--	---------------------	-----------

4.13. строки 1.1.1.3.3.1-1.1.1.3.3.3, «Итого по мероприятию 1.1.1.3.3, в том числе по источникам финансирования» изложить в следующей редакции:

1.1.1.3.3.1	Организация изготовления льготных проездных документов и проездных билетов в виде пластиковых карт	МКУ «Гор-трансе»	01.01.2022	31.12.2022	количество изготовленных льготных проездных документов и проездных билетов в виде пластиковых карт	тыс. шт.	66	бюджет города Перми	2 203,255
1.1.1.3.3.2	Организация проезда пассажиров на муниципальных маршрутах регулярных перевозок города по регулируемому тарифу города Перми с использованием льготных проездных документов и проездных билетов в виде пластиковых карт	МКУ «Гор-трансе»	01.01.2022	31.12.2022	количество пассажиров, получающих льготные проездные документы и проездные билеты в виде пластиковых карт для проезда на муниципальных маршрутах регулярных перевозок, в год	млн чел.	43	бюджет города Перми	38 781,564
1.1.1.3.3.3	Организация безличной оплаты проезда пассажиров и перевозки багажа на муниципальных маршрутах регулярных перевозок по регулируемому тарифу города Перми	МКУ «Гор-трансе»	01.01.2022	31.12.2022	количество пассажиров, оплачивающих проезд банковскими картами	млн чел.	74	бюджет города Перми	37 929,900
Итого по мероприятию 1.1.1.3.3, в том числе по источникам финансирования									78 914,719

4.14. строку «Итого по задаче 1.1.1, в том числе по источникам финансирования» изложить в следующей редакции:

Итого по задаче 1.1.1, в том числе по источникам финансирования	итого	6 436 046,634
	бюджет города Перми	6 181 615,302
	бюджет Пермского края	254 431,332

4.15. строки 1.1.2.1.1-1.1.2.1.1.4 изложить в следующей редакции:

1.1.2.1.1	Обустройство остановочных пунктов (площадок)	ДТ	01.01.2022	31.12.2022	количество остановочных пунктов (площадок), вновь обустроенных в соответствии с нормативными требованиями	ед.	7	бюджет города Перми	20 652,389
1.1.2.1.1.2	Изготовление и установка остановочных павильонов (навесов)	ДТ	01.01.2022	31.12.2022	количество изготовленных и установленных остановочных павильонов (навесов)	ед.	22	бюджет города Перми	7 387,891
1.1.2.1.1.3	Разработанных проектов обустройства остановочных пунктов, остановочных павильонов (навесов), используемых в регулярных перевозках города Перми	ДТ	01.01.2022	31.12.2022	количество разработанных проектов обустройства остановочных пунктов, остановочных павильонов (навесов), используемых в регулярных перевозках города Перми	ед.	27	бюджет города Перми	7 012,267
						ед.	4	бюджет города Перми (неиспользованные ассигнования 2021 года)	490,000
1.1.2.1.1.4	Демонтаж остановочных павильонов (навесов)	ДТ	01.04.2022	31.12.2022	количество демонтированных остановочных павильонов (навесов)	ед.	9	бюджет города Перми	430,000

4.16. строку «Итого по мероприятию 1.1.2.1.1, в том числе по источникам финансирования» изложить в следующей редакции:

Итого по мероприятию 1.1.2.1.1, в том числе по источникам финансирования		итого	105 772,634
		бюджет города Перми	105 282,634
		бюджет города Перми (неиспользованные ассигнования 2021 года)	490,000

4.17. строки 1.1.2.1.2.1, 1.1.2.1.2.2, «Итого по мероприятию 1.1.2.1.2, в том числе по источникам финансирования», «Итого по основному мероприятию 1.1.2.1, в том числе по источникам финансирования», «Итого по задаче 1.1.2, в том числе по источникам финансирования» изложить в следующей редакции:

1.1.2.1.2.1	Содержание и ремонт остановочных пунктов на территории города Перми	МКУ «БДР»	01.01.2022	31.12.2022	количество остановочных пунктов, находящихся на содержании и подлежащих ремонту в городе Перми	ед.	145	бюджет города Перми	4 569,780		
		МКУ «БИР»	01.01.2022	31.12.2022		ед.	160	бюджет города Перми	4 754,426		
		МКУ «БКР»	01.01.2022	31.12.2022		ед.	114	бюджет города Перми	3 523,553		
		МКУ «БЛР»	01.01.2022	31.12.2022		ед.	130	бюджет города Перми	4 673,246		
		МКУ «БМР»	01.01.2022	31.12.2022		ед.	235	бюджет города Перми	4 876,724		
		МКУ «БОР»	01.01.2022	31.12.2022		ед.	171	бюджет города Перми	4 643,208		
		бюджет города Перми (неиспользованные ассигнования 2021 года)								1 080,320	
		Итого по мероприятию 1.1.2.1.2.1								7 305,719	
		Итого по задаче 1.1.2.1								395,327	
		1.1.2.1.2.2	Ремонт остановочных пунктов (в соответствии с требованиями для маломобильных групп населения)	МКУ «БДР»		01.01.2022	31.12.2022	количество остановочных пунктов, подлежащих ремонту (в соответствии с требованиями для маломобильных групп населения)	ед.	5	бюджет города Перми
МКУ «БИР»	01.01.2022			31.12.2022	ед.	5	бюджет города Перми		1 242,050		
МКУ «БКР»	01.01.2022			31.12.2022	ед.	3	бюджет города Перми		512,300		
МКУ «БЛР»	01.01.2022			31.12.2022	ед.	9	бюджет города Перми		2 260,815		
МКУ «БМР»	01.01.2022			31.12.2022	ед.	10	бюджет города Перми		4 045,972		
МКУ «БОР»	01.01.2022			31.12.2022	ед.	7	бюджет города Перми		1 800,043		
МКУ «БСР»	01.01.2022			31.12.2022	ед.	4	бюджет города Перми		1 150,000		
МКУ «БпНЛ»	01.01.2022			31.12.2022	ед.	2	бюджет города Перми		540,000		
Итого по мероприятию 1.1.2.1.2.2									48 311,736		
Итого по задаче 1.1.2.2									47 231,416		
Итого по основному мероприятию 1.1.2.1, в том числе по источникам финансирования								1 080,320			
Итого по задаче 1.1.2, в том числе по источникам финансирования								154 084,370			
Итого по основному мероприятию 1.1.2.1, в том числе по источникам финансирования								152 514,050			
Итого по задаче 1.1.2, в том числе по источникам финансирования								1 570,320			
Итого по основному мероприятию 1.1.2.1, в том числе по источникам финансирования								154 084,370			
Итого по задаче 1.1.2, в том числе по источникам финансирования								152 514,050			
Итого по основному мероприятию 1.1.2.1, в том числе по источникам финансирования								1 570,320			

4.18. строки 1.1.3¹, 1.1.3¹.1, 1.1.3¹.1.1, «Итого по мероприятию 1.1.3¹.1.1, в том числе по источникам финансирования», «Итого по основному мероприятию 1.1.3¹.1, в том числе по источникам финансирования», «Итого по задаче 1.1.3¹, в том числе по источникам финансирования» признать утратившими силу;

4.19. строку «Всего по подпрограмме 1.1, в том числе по источникам финансирования» изложить в следующей редакции:

Всего по подпрограмме 1.1, в том числе по источникам финансирования	итого	6 590 131, 004
	бюджет города Перми	6 334 129, 352
	бюджет города Перми (неиспользованные ассигнования 2021 года)	1 570,320
	бюджет Пермского края	254 431, 332



АДМИНИСТРАЦИЯ ГОРОДА ПЕРМИ ПОСТАНОВЛЕНИЕ

16.12.2022

№ 1298

О внесении изменений в приложение 2 к Порядку определения объема и условий предоставления субсидий на иные цели бюджетным и автономным учреждениям на выполнение предписаний надзорных органов, приведение в нормативное состояние и улучшение материально-технического обеспечения, утвержденному постановлением администрации города Перми от 16.10.2020 № 1002

В целях актуализации правовых актов администрации города Перми администрация города Перми ПОСТАНОВЛЯЕТ:

1. Внести изменения в приложение 2 к Порядку определения объема и условий предоставления субсидий на иные цели бюджетным и автономным учреждениям на выполнение предписаний надзорных органов, приведение в нормативное состояние и улучшение материально-технического обеспечения, утвержденному постановлением администрации города Перми от 16 октября 2020 г. № 1002 (в ред. от 10.02.2021 № 58, от 13.04.2021 № 250, от 11.06.2021 № 428, от 21.07.2021 № 533, от 10.08.2021 № 584, от 01.10.2021 № 783, от 20.10.2021 № 912, от 16.12.2021 № 1152, от 24.12.2021 № 1215, от 10.03.2022 № 156, от 17.05.2022 № 366, от 26.09.2022 № 858, от 27.09.2022 № 860, от 18.10.2022 № 976, от 01.12.2022 № 1222), изложив в редакции согласно приложению к настоящему постановлению.

2. Настоящее постановление вступает в силу со дня официального опубликования в печатном средстве массовой информации «Официальный бюллетень органов местного самоуправления муниципального образования город Пермь».

3. Управлению по общим вопросам администрации города Перми обеспечить опубликование настоящего постановления в печатном средстве массовой информации «Официальный бюллетень органов местного самоуправления муниципального образования город Пермь».

4. Информационно-аналитическому управлению администрации города Перми обеспечить опубликование (обнародование) настоящего постановления на официальном сайте муниципального образования город Пермь в информационно-телекоммуникационной сети Интернет.

5. Контроль за исполнением настоящего постановления возложить на заместителя главы администрации города Перми Грибанова А.А.

Глава города Перми

А.Н. Дёмкин

Приложение
к постановлению администрации
города Перми
от 16.12.2022 № 1298

**РАЗМЕР СУБСИДИЙ
на иные цели на выполнение предписаний надзорных органов, приведенные в нормативное состояние и улучшение материально-технического обеспечения на 2022 год и плановый период 2023 и 2024 годов**

№	Получатели субсидий, адрес	Расчетные показатели, тыс. руб.		
		2022 год	2023 год	2024 год
1	2	3	4	5
1. Капитальный ремонт (в том числе изготовление необходимой документации, осуществление технического и авторского надзора, обеспечение необходимых технологических подключений)				
1.1	Муниципальное автономное учреждение культуры города Перми «Пермский театр юного зрителя» (ул. Екатерининская, 68, ул. Пермская, 66)	19 001,59135	-	-
1.2	Муниципальное автономное учреждение культуры «Пермский городской дворец культуры имени А.Г. Солдатова» (Комсомольский проспект, 79)	19 108,34565	56 692,00000	93 678,60000*
Итого		38 109,93700	56 692,00000	43 678,60000
2. Текущий ремонт учреждений (в том числе проведение технического обследования, изготовление необходимой документации, осуществление технического и авторского надзора, реализация кластера безопасности)				
2.1	Муниципальное автономное учреждение культуры «Дворец культуры «Искра» (ул. Академика Веева, 54)	9 093,30000	27 000,00000	-
2.2	Муниципальное автономное учреждение дополнительного образования города Перми «Детская музыкальная школа № 10 «Динамика» (ул. Советской Армии, 23)	132,99500	26 607,00000	700,00000
2.3	Муниципальное автономное учреждение дополнительного образования города Перми «Детская школа искусств № 7» (ул. Репина, 9)	7 120,03700	-	-
2.4	Муниципальное автономное учреждение дополнительного образования города Перми «Детская школа искусств № 14 «Грани» (поселок Новые Ляды, ул. 40 лет Победы, 20а)	-	-	5 164,70000
2.5	Муниципальное автономное учреждение дополнительного образования города Перми «Детская музыкальная школа № 5 «Созвучие» (ул. Александра Щербакова, 42)	132,99500	-	3 476,70000
2.6	Муниципальное бюджетное учреждение культуры города Перми «Объединение муниципальных библиотек» (ул. Петропавловская, 25, ул. Декабристов, 12а, поселок Новые Ляды ул. Крылова, 63, ул. Гашкова, 20, ул. Чернышевского, 5, ул. Серпуховская, 8, ул. Ласьвинская, 14, шоссе Космонавтов, 110, ул. Стахановская, 10)	12 424,12300	13 851,40000	2 313,30000
2.7	Муниципальное автономное учреждение дополнительного образования города Перми «Детская музыкальная школа № 6 «Классика» (шоссе Космонавтов, 205а, ул. Мира, 104)	814,95500	-	3 046,60000
2.8	Муниципальное автономное учреждение культуры города Перми «ПермьПарк» (ул. Маршала Рыбалко, 106)	1002,50800	2 646,80000	-
2.9	Муниципальное автономное учреждение дополнительного образования города Перми детская хоровая школа «Хоровая капелла мальчиков» (ул. Газеты «Звезда», 17)	684,13100	1 065,60000	4 810,50000

1	2	3	4	5
2.10	Муниципальное автономное учреждение дополнительного образования города Перми «Детская музыкальная школа № 8 «Рондо» (ул. Сокольская, 8)	1 088,91500	-	-
2.11	Муниципальное автономное учреждение дополнительного образования города Перми «Детская школа искусств № 13» (проспект Парковый, 16)	297,91700	-	3 378,30000
2.12	Муниципальное автономное учреждение культуры города Перми «Академический хор «Млада» (ул. Полины Осипенко, 44)	-	265,40000	-
2.13	Муниципальное автономное учреждение культуры города Перми «Пермский театр кукол» (ул. Сибирская, 65)	779,40000	-	-
2.14	Муниципальное бюджетное учреждение культуры «Пермская дирекция по организации городских культурно-массовых мероприятий» (ул. Монастырская, 95а)	-	-	11 881,50000
2.15	Муниципальное автономное учреждение культуры города Перми «Дворец культуры им. А.С. Пушкина» (ул. Александра Щербакова, 33)	-	-	753,50000
2.16	Муниципальное автономное учреждение культуры города Перми «Клуб «Юбилейный» (поселок Новые Ляды, ул. Мира, 1)	-	-	3 598,70000
2.17	Муниципальное автономное учреждение дополнительного образования города Перми «Детская музыкальная школа № 3 «Доминанта» (проспект Комсомольский, 69, проспект Комсомольский, 84, ул. Новосибирская, 4)	622,82900	-	532,30000
2.18	Муниципальное автономное учреждение дополнительного образования города Перми «Детская школа искусств № 15 «АРТика» (ул. Веглужская, 44)	2 832,04400	-	7 196,40000
2.19	Муниципальное автономное учреждение культуры «Дворец культуры «Урал» (ул. Фадеева, 7)	1 422,69700	-	-
2.20	Муниципальное автономное учреждение культуры «Пермский городской дворец культуры имени С.М. Кирова» (ул. Кировоградская, 26)	532, 95740	-	-
2.21	Муниципальное автономное учреждение дополнительного образования города Перми «Детская музыкальная школа № 4 «Квартет» (ул. Ласвинская, 28а)	2292,93100	-	-
2.22	Муниципальное автономное учреждение дополнительного образования города Перми «Музыкальная школа имени композитора Евгения Крылатова» (ул. Уральская, 109)	132,99500	-	-
2.23	Муниципальное автономное учреждение дополнительного образования города Перми «Детская музыкальная школа № 1» (ул. Швецова, 50)	132,99500	-	-
2.24	Муниципальное автономное учреждение дополнительного образования города Перми «Детская художественная школа имени Е.Н. Широкова» (улица Кавалерийская, д. 3а)	132,99500	-	-
2.25	Муниципальное автономное учреждение дополнительного образования города Перми «Детская школа искусств № 11 «Открытие» (ул. Сестрорецкая, д. 16)	132,99500	-	-
2.26	Муниципальное автономное учреждение дополнительного образования города Перми «Детская школа искусств № 9» (ул. Борчаниновская, 28)	132,99500	-	-
2.27	Муниципальное автономное учреждение культуры города Перми «Центральный выставочный зал» (проспект Комсомольский, 10)	50,79200	-	-

1	2	3	4	5
Итого		41 990,50140	71 436,20000	46 852,50000
3. Техническое оснащение (в том числе приобретение необходимого оборудования и мебели, инвентаря и материальных запасов)				
3.1	Муниципальное автономное учреждение культуры города Перми «Пермский планетарий» (бульвар Гагарина, 27а)	-	-	1 160,00000
3.2	Муниципальное бюджетное учреждение культуры города Перми «Объединение муниципальных библиотек» (ул. Петропавловская, 25)	2 479,10000	2 881,80000	-
3.3	Муниципальное автономное учреждение дополнительного образования города Перми «Детская музыкальная школа № 10 «Динамика» (ул. Советской Армии, 23)	-	10 353,20000	-
3.4	Муниципальное автономное учреждение культуры «Пермский городской дворец культуры имени С.М. Кирова» (ул. Кировоградская, 26)	-	533,00000	-
3.5	Муниципальное автономное учреждение дополнительного образования города Перми «Музыкальная школа имени композитора Евгения Крылатова» (ул. Уральская, 109)	530,10000	-	-
3.6.	Муниципальное автономное учреждение культуры «Дворец культуры «Урал» (ул. Фадеева, 7)	89,1030	-	-
3.7.	Муниципальное автономное учреждение дополнительного образования города Перми «Детская школа искусств № 7» (ул. Репина, 9)	95,00000	-	-
3.8	Муниципальное автономное учреждение культуры города Перми «Пермский театр юного зрителя» (ул. Екатерининская, 68)	1068,10000	-	-
3.9	Муниципальное автономное учреждение культуры города Перми «Дворец культуры им. А.С. Пушкина» (ул. Александра Цербакова, 33)	598,90000	-	-
3.10	Муниципальное автономное учреждение культуры города Перми «Центр досуга «Родина» (ул. Вильямса, 1)	501,60000	-	-
3.11	Муниципальное автономное учреждение культуры «Пермский городской дворец культуры имени М.И. Калинина» (ул. Куйбышева, 140)	2 214,04700	-	-
Итого		7 575,95000	13 768,00000	1 160,00000
Всего		87 676,38840	141 896,20000	91 691,10000

* С учетом условно утвержденных расходов бюджета города Перми: в 2024 году – 50 000,00000 тыс. руб.



АДМИНИСТРАЦИЯ ГОРОДА ПЕРМИ ПОСТАНОВЛЕНИЕ

16.12.2022

№ 1299

О внесении изменений в Перечень должностей муниципальной службы в администрации города Перми, в том числе в функциональных подразделениях администрации города Перми, при назначении на которые граждане обязаны представлять сведения о своих доходах, об имуществе и обязательствах имущественного характера, а также сведения о доходах, об имуществе и обязательствах имущественного характера своих супруги (супруга) и несовершеннолетних детей и при замещении которых муниципальные служащие обязаны представлять сведения о своих доходах, расходах, об имуществе и обязательствах имущественного характера, а также сведения о доходах, расходах, об имуществе и обязательствах имущественного характера своих супруги (супруга) и несовершеннолетних детей, утвержденный постановлением администрации города Перми от 21.09.2018 № 624

В целях актуализации нормативных правовых актов администрации города Перми администрация города Перми ПОСТАНОВЛЯЕТ:

1. Внести в Перечень должностей муниципальной службы в администрации города Перми, в том числе в функциональных подразделениях администрации города Перми, при назначении на которые граждане обязаны представлять сведения о своих доходах, об имуществе и обязательствах имущественного характера, а также сведения о доходах, об имуществе и обязательствах имущественного характера своих супруги (супруга) и несовершеннолетних детей и при замещении которых муниципальные служащие обязаны представлять сведения о своих доходах, расходах, об имуществе и обязательствах имущественного характера, а также сведения о доходах, расходах, об имуществе и обязательствах имущественного характера своих супруги (супруга) и несовершеннолетних детей, утвержденный постановлением администрации города Перми от 21 сентября 2018 г. № 624 (в ред. от 27.11.2018 № 930, от 24.05.2019 № 210, от 28.06.2019 № 330, от 12.08.2019 № 469, от 05.09.2019 № 532, от 05.11.2019 № 844, от 10.03.2020 № 210, от 29.04.2020 № 393, от 28.09.2020 № 896, от 16.03.2021 № 159, от 24.05.2021 № 364, от 16.06.2021 № 438, от 27.07.2021 № 555, от 28.10.2021 № 952, от 01.03.2022 № 126, от 12.07.2022 № 594), следующие изменения:

1.1. пункт 5.7 после абзаца первого дополнить абзацем следующего содержания:

«заместитель начальника управления;»;

1.2. в пункте 5.8:

1.2.1. после абзаца шестого дополнить абзацем следующего содержания:

«заместитель начальника отдела информационно-технического обеспечения;»;

1.2.2. абзац восьмой признать утратившим силу;

1.3. абзац восьмой пункта 5.10 признать утратившим силу.

2. Настоящее постановление вступает в силу со дня официального опубликования в печатном средстве массовой информации «Официальный бюллетень органов местного самоуправления муниципального образования город Пермь».

3. Управлению по общим вопросам администрации города Перми обеспечить опубликование настоящего постановления в печатном средстве массовой информации «Официальный бюллетень органов местного самоуправления муниципального образования город Пермь».

4. Информационно-аналитическому управлению администрации города Перми обеспечить опубликование (обнародование) настоящего постановления на официальном сайте муниципального образования город Пермь в информационно-телекоммуникационной сети Интернет.

5. Контроль за исполнением настоящего постановления возложить на руководителя аппарата администрации города Перми Молоковских А.В.

Глава города Перми

А.Н. Дёмкин



АДМИНИСТРАЦИЯ ГОРОДА ПЕРМИ ПОСТАНОВЛЕНИЕ

16.12.2022

№ 1300

О внесении изменений в муниципальную программу «Культура города Перми», утвержденную постановлением администрации города Перми от 20.10.2021 № 919

В соответствии с Бюджетным кодексом Российской Федерации, Федеральным законом от 06 октября 2003 г. № 131-ФЗ «Об общих принципах организации местного самоуправления в Российской Федерации», Уставом города Перми, постановлением администрации города Перми от 25 сентября 2013 г. № 781 «Об утверждении Порядка принятия решений о разработке муниципальных программ, их формирования и реализации» администрация города Перми ПОСТАНОВЛЯЕТ:

1. Утвердить прилагаемые изменения в муниципальную программу «Культура города Перми», утвержденную постановлением администрации города Перми от 20 октября 2021 г. № 919 (в ред. от 29.12.2021 № 1257, от 16.02.2022 № 95, от 29.03.2022 № 240, от 12.04.2022 № 270, от 19.05.2022 № 381, от 16.06.2022 № 481, от 11.07.2022 № 590, от 15.09.2022 № 800, от 05.10.2022 № 904, от 20.10.2022 № 1017, от 03.11.2022 № 1124, от 23.11.2022 № 1181).

2. Настоящее постановление вступает в силу со дня официального опубликования в печатном средстве массовой информации «Официальный бюллетень органов местного самоуправления муниципального образования город Пермь».

3. Управлению по общим вопросам администрации города Перми обеспечить опубликование настоящего постановления в печатном средстве массовой информации «Официальный бюллетень органов местного самоуправления муниципального образования город Пермь».

4. Информационно-аналитическому управлению администрации города Перми обеспечить опубликование (обнародование) настоящего постановления на официальном сайте муниципального образования город Пермь в информационно-телекоммуникационной сети Интернет.

5. Контроль за исполнением настоящего постановления возложить на заместителя главы администрации города Перми Грибанова А.А.

Глава города Перми

А.Н. Дёмкин

УТВЕРЖДЕНЫ
 постановлением администрации
 города Перми
 от 16.12.2022 № 1300

ИЗМЕНЕНИЯ
в муниципальную программу «Культура города Перми», утвержденную постановлением администрации города Перми от 20 октября 2021 г. № 919

1. В разделе «Паспорт муниципальной программы» строки 9, 10 изложить в следующей редакции:

9	2022 год план	2023 год план	2024 год план	2025 год план	2026 год план
Объемы и источники финансирования программы (подпрограммы)					
программа, всего (тыс. руб.), в том числе	2 080 959,82177	1 750 315,490	1 517 616,800	1 611 325,200	1 611 325,200
бюджет города Перми	1 739 009,66100	1 688 932,200	1 471 116,800	1 611 325,200	1 611 325,200
бюджет города Перми (неиспользованные ассигнования отчетного года)	3 981,65600	0,000	0,000	0,000	0,000
бюджет Пермского края	75 428,47138	45 345,82276	46 500,000	0,000	0,000
бюджет Российской Федерации	262 540,03339	16 037,46724	0,000	0,000	0,000
подпрограмма 1.1, всего (тыс. руб.), в том числе	244 648,00294	341 238,990	158 962,200	161 868,800	161 868,800
бюджет города Перми	208 162,82001	279 855,700	112 462,20000	161 868,800	161 868,800
бюджет Пермского края	28 722,54060	45 345,82276	46 500,000	0,000	0,000
бюджет Российской Федерации	7 762,64233	16 037,46724	0,000	0,000	0,000
подпрограмма 1.2, всего (тыс. руб.), в том числе	918 402,39400	798 852,900	798 846,400	831 060,100	831 060,100
бюджет города Перми	910 102,70000	798 852,900	798 846,400	831 060,100	831 060,100
бюджет Пермского края	2 074,92350	0,000	0,000	0,000	0,000
бюджет Российской Федерации	6 224,77050	0,000	0,000	0,000	0,000
подпрограмма 1.3, всего (тыс. руб.), в том числе	402 528,62054	145 722,900	95 512,900	145 743,500	145 743,500
бюджет города Перми	117 634,94099	145 722,900	95 512,900	145 743,500	145 743,500
бюджет города Перми (неиспользованные ассигнования отчетного года)	3 981,65600	0,000	0,000	0,000	0,000
бюджет Пермского края	44 017,42706	0,000	0,000	0,000	0,000
бюджет Российской Федерации	236 894,59649	0,000	0,000	0,000	0,000
подпрограмма 1.4, всего (тыс. руб.), в том числе	504 893,30429	454 080,100	453 874,700	461 964,600	461 964,600
бюджет города Перми	492 621,70000	454 080,100	453 874,700	461 964,600	461 964,600
бюджет Пермского края	613,58022	0,000	0,000	0,000	0,000
бюджет Российской Федерации	11 658,02407	0,000	0,000	0,000	0,000
подпрограмма 1.5, всего (тыс. руб.), в том числе	10 487,50000	10 420,600	10 420,600	10 688,200	10 688,200
бюджет города Перми	10 487,50000	10 420,600	10 420,600	10 688,200	10 688,200

10	Показатели конечного результата целей программы	2022 год план	2023 год план	2024 год план	2025 год план	2026 год план
	доля жителей города Перми, удовлетворенных качеством организации досуга, от общей численности опрошенных жителей города Перми, воспользовавшихся услугами в сфере культуры, %	не менее 86,8	не менее 86,8	не менее 86,8	не менее 86,8	не менее 86,8
	доля жителей города Перми, удовлетворенных спектром возможностей для творческой самореализации, от общей численности опрошенных жителей города Перми, воспользовавшихся услугами в сфере культуры и дополнительного образования, %	не менее 73,3	не менее 73,3	не менее 73,3	не менее 73,3	не менее 73,3
	количество посещений мероприятий в сфере культуры и искусства, проводимых на территории города Перми при поддержке администрации города Перми, ед.	8 030 271	8 892 460	9 825 362	10 759 264	11 693 166
	коэффициент вовлеченности жителей города Перми в культурную деятельность в расчете на одного жителя города, ед.	7,7	8,5	9,4	10,3	11,2
	увеличение числа посещений культурных мероприятий по сравнению с показателем 2019 года, %	156,0	172,8	190,9	209,1	227,2

2. В разделе «Система программных мероприятий подпрограммы 1.1 «Городские культурно-зрелищные мероприятия» муниципальной программы «Культура города Перми»:

2.1. строки 1.1.1.6.1, «Итого по мероприятию 1.1.1.6, в том числе по источникам финансирования» изложить в следующей редакции:

1.1.1.6.1	Выполнение Плана основных мероприятий по подготовке и проведению празднования 300-летия основания города Перми в 2023 году на 100 % ежегодно	100	100	-	-	муниципальные учреждения, подведомственные ДКМП	бюджет города Перми	104,54631	215,9928	0,000	0,000	0,000
							бюджет Пермского края	2 587,54760	5 345,82276	0,000	0,000	0,000
							бюджет Российской Федерации	7 762,64233	16 037,46724	0,000	0,000	0,000
	Итого по мероприятию 1.1.1.6, в том числе по источникам финансирования							10 454,73624	21 599,2828	0,000	0,000	0,000
							бюджет города Перми	104,54631	215,9928	0,000	0,000	0,000
							бюджет Пермского края	2 587,54760	5 345,82276	0,000	0,000	0,000
							бюджет Российской Федерации	7 762,64233	16 037,46724	0,000	0,000	0,000

2.2. строки «Итого по основному мероприятию 1.1.1.1, в том числе по источникам финансирования», «Итого по задаче 1.1.1, в том числе по источникам финансирования» изложить в следующей редакции:

Итого по основному мероприятию 1.1.1.1, в том числе по источникам финансирования	бюджет города Перми	243 748,00294	340 240,590	157 963, 800	161 868, 800	161 868, 800
	бюджет Пермского края	207 262,82001	278 857,700	111 463, 800	161 868, 800	161 868, 800
	бюджет Российской Федерации	28 722,54060	45 345, 82276	46 500,000	0,000	0,000
Итого по задаче 1.1.1, в том числе по источникам финансирования		7 762,64233	16 037, 46724	0,000	0,000	0,000
	бюджет города Перми	243 748,00294	340 240,590	157 963, 800	161 868, 800	161 868, 800
	бюджет Пермского края	207 262,82001	278 857,700	111 463, 800	161 868, 800	161 868, 800
	бюджет Российской Федерации	28 722,54060	45 345, 82276	46 500,000	0,000	0,000
	бюджет Российской Федерации	7 762,64233	16 037, 46724	0,000	0,000	0,000

2.3. строку «Всего по подпрограмме 1.1, в том числе по источникам финансирования» изложить в следующей редакции:

Всего по подпрограмме 1.1, в том числе по источникам финансирования		244 648,00294	341 238, 990	158 962, 200	161 868, 800	161 868, 800
	бюджет города Перми	208 162,82001	279 855, 70000	112 462, 200	161 868, 800	161 868, 800
	бюджет Пермского края	28 722,54060	45 345, 82276	46 500, 000	0,000	0,000
	бюджет Российской Федерации	7 762,64233	16 037, 46724	0,000	0,000	0,000

3. В разделе «Система программных мероприятий подпрограммы 1.3 «Обеспечение качественно нового уровня развития инфраструктуры» муниципальной программы «Культура города Перми»:

3.1. строки 1.3.1.1.4.1, «Итого по мероприятию 1.3.1.1.4.1, в том числе по источникам финансирования» изложить в следующей редакции:

1.3.1.1.4.1	Выполнение Плана основных мероприятий по подготовке и проведению празднования 300-летия основания города Перми в 2023 году на 100 % ежегодно	%	100	-	-	-	-	муниципальные учреждения, подведомственные ДКМП	бюджет города Перми	876,74259	0,000	0,000	0,000	0,000
								бюджет Пермского края	бюджет Пермского края	21 699,60025	0,000	0,000	0,000	0,000
								бюджет Российской Федерации	бюджет Российской Федерации	65 098,79649	0,000	0,000	0,000	0,000

Итого по мероприятию 1.3.1.1.4, в том числе по источникам финансирования		876,74259	0,000	0,000	0,000	0,000
бюджет города Перми		21 699,60025	0,000	0,000	0,000	0,000
бюджет Пермского края		65 098,79649	0,000	0,000	0,000	0,000

3.2. строку «Итого по основному мероприятию 1.3.1.1, в том числе по источникам финансирования» изложить в следующей редакции:

Итого по основному мероприятию 1.3.1.1, в том числе по источникам финансирования	итого	222 217,25212	145 722,900	95 512,900	145 743,500	145 743,500
	бюджет города Перми	117 634,94099	145 722,900	95 512,900	145 743,500	145 743,500
	бюджет города Перми (неиспользованные ассигнования отчетного года)	3 981,65600	0,000	0,000	0,000	0,000
	бюджет Пермского края	35 501,85864	0,000	0,000	0,000	0,000
	бюджет Российской Федерации	65 098,79649	0,000	0,000	0,000	0,000

3.3. строки 1.3.1.2.1.1, «Итого по мероприятию 1.3.1.2.1, в том числе по источникам финансирования» изложить в следующей редакции:

1.3.1.2.1.1	Реконструированы и (или) капитально отремонтированы региональные и (или) муниципальные театры юного зрителя и театры кукол	ед.	1	-	-	-	МАУК «ТЮЗ»	бюджет Пермского края	8 515,56842	0,000	0,000	0,000	0,000
	Итого по мероприятию 1.3.1.2.1, в том числе по источникам финансирования							бюджет Пермского края	8 515,56842	0,000	0,000	0,000	0,000
								бюджет Российской Федерации	161 795,800	0,000	0,000	0,000	0,000

3.4. строку «Итого по основному мероприятию 1.3.1.2, в том числе по источникам финансирования» изложить в следующей редакции:

Итого по основному мероприятию 1.3.1.2, в том числе по источникам финансирования	итого	180 311,36842	0,000	0,000	0,000	0,000
	бюджет Пермского края	8 515,56842	0,000	0,000	0,000	0,000
	бюджет Российской Федерации	171 795,8	0,000	0,000	0,000	0,000

3.5. строки «Итого по задаче 1.3.1, в том числе по источникам финансирования», «Всего по подпрограмме 1.3, в том числе по источникам финансирования» изложить в следующей редакции:

Итого по задаче 1.3.1, в том числе по источникам финансирования	итого	402 528,62054	145 722,900	95 512,900	145 743,500	145 743,500
	бюджет города Перми	117 634,94099	145 722,900	95 512,900	145 743,500	145 743,500
	бюджет города Перми (неиспользованные ассигнования отчетного года)	3 981,65600	0,000	0,000	0,000	0,000
	бюджет Пермского края	44 017,42706	0,000	0,000	0,000	0,000
	бюджет Российской Федерации	236 894,59649	0,000	0,000	0,000	0,000

- 5.2. в графе 10 строки 1.1.1.1.2.3 цифры «16 550,000» заменить цифрами «15 896,720»;
5.3. строку 1.1.1.1.2.5 изложить в следующей редакции:

1.1.1.1.2.5	Организация и реализация проектов регионального, российского и международного уровня в сфере культуры (в том числе участие в них)	учреждения, подведомственные ДКМП	01.01.2022	31.12.2022	количество посетителей культурно-зрелищных мероприятий (в том числе дистанционно)	чел.	22 565	бюджет города Перми	8 540,665

- 5.4. строки 1.1.1.1.6.1, «Итого по мероприятию 1.1.1.1.6, в том числе по источникам финансирования» изложить в следующей редакции:

1.1.1.1.6.1	Организация культурно-массовых мероприятий, фестивалей, конкурсов и культурно-просветительских мероприятий	учреждения, подведомственные ДКМП	01.01.2022	31.12.2022	выполнение Плана основных мероприятий по подготовке и проведению празднования 300-летия основания города Перми в 2023 году на 100 % ежегодно	ед.	9	бюджет города Перми	104,54631
Итого по мероприятию 1.1.1.1.6, в том числе по источникам финансирования									
								бюджет Пермского края	2 587,54760
								бюджет Российской Федерации	7 762,64233
								бюджет города Перми	104,54631
								бюджет Пермского края	2 587,54760
								бюджет Российской Федерации	7 762,64233

- 5.5. строки «Итого по основному мероприятию 1.1.1.1, в том числе по источникам финансирования», «Итого по задаче 1.1.1, в том числе по источникам финансирования» изложить в следующей редакции:

Итого по основному мероприятию 1.1.1.1, в том числе по источникам финансирования		бюджет города Перми	243 748,00294
		бюджет Пермского края	207 262,82001
		бюджет Российской Федерации	28 722,54060
Итого по задаче 1.1.1, в том числе по источникам финансирования		бюджет Российской Федерации	7 762,64233
		бюджет города Перми	243 748,00294
		бюджет Пермского края	207 262,82001
		бюджет Российской Федерации	28 722,54060
		бюджет Российской Федерации	7 762,64233

- 5.6. строку «Всего по подпрограмме 1.1, в том числе по источникам финансирования» изложить в следующей редакции:

Всего по подпрограмме 1.1, в том числе по источникам финансирования		бюджет города Перми	244 648,00294
		бюджет Пермского края	208 162,82001
		бюджет Российской Федерации	28 722,54060
		бюджет Российской Федерации	7 762,64233

6. В приложении 3:

6.1. строки 1.3.1.1.4.1, «Итого по мероприятию 1.3.1.1.4, в том числе по источникам финансирования» изложить в следующей редакции:

1.3.1.1.4.1	Выполнение текущего ремонта учреждений, подведомственных ДКМП	01.01.2022	31.12.2022	выполнение Плана основных мероприятий по подготовке и проведению празднования 300-летия основания города Перми в 2023 году на 100 % ежегодно	ед.	2	бюджет города Перми	876,74259
							бюджет Пермского края	21 699,60025
							бюджет Российской Федерации	65 098,79649
Итого по мероприятию 1.3.1.1.4, в том числе по источникам финансирования								
							бюджет города Перми	876,74259
							бюджет Пермского края	21 699,60025
							бюджет Российской Федерации	65 098,79649

6.2. строку «Итого по основному мероприятию 1.3.1.1, в том числе по источникам финансирования» изложить в следующей редакции:

Итого по основному мероприятию 1.3.1.1, в том числе по источникам финансирования					итого		222 217,25212
					бюджет города Перми		117 634,94099
					бюджет города Перми (неиспользованные ассигнования 2021 года)		3 981,65600
					бюджет Пермского края		35 501,85864
					бюджет Российской Федерации		65 098,79649

6.3. строки 1.3.1.2.1.1, «Итого по мероприятию 1.3.1.2.1, в том числе по источникам финансирования» изложить в следующей редакции:

1.3.1.2.1.1	Реконструкция и (или) капитальный ремонт муниципального театра юного зрителя	МАУК «ТЮЗ»	01.01.2022	31.12.2022	реконструирован и (или) капитально отремонтирован муниципальный театр юного зрителя	ед.	1	бюджет Пермского края	8 515,56842
								бюджет Российской Федерации	161 795,800
Итого по мероприятию 1.3.1.2.1, в том числе по источникам финансирования									
								бюджет Пермского края	170 311,36842
								бюджет Российской Федерации	8 515,56842
								бюджет Российской Федерации	161 795,800

6.4. строки «Итого по основному мероприятию 1.3.1.2, в том числе по источникам финансирования», «Итого по задаче 1.3.1, в том числе по источникам финансирования», «Всего по подпрограмме 1.3, в том числе по источникам финансирования» изложить в следующей редакции:

Итого по основному мероприятию 1.3.1.2, в том числе по источникам финансирования					итого		180 311,36842
					бюджет Пермского края		8 515,56842
					бюджет Российской Федерации		171 795,800

Итого по задаче 1.3.1, в том числе по источникам финансирования	итого	402 528,62054
	бюджет города Перми	117 634,94099
	бюджет города Перми (неиспользованные ассигнования 2021 года)	3 981,65600
	бюджет Пермского края	44 017,42706
	бюджет Российской Федерации	236 894,59649
Всего по подпрограмме 1.3, в том числе по источникам финансирования	итого	402 528,62054
	бюджет города Перми	117 634,94099
	бюджет города Перми (неиспользованные ассигнования 2021 года)	3 981,65600
	бюджет Пермского края	44 017,42706
	бюджет Российской Федерации	236 894,59649

7. В приложении 4 строку 1.4.1.1.5.1 изложить в следующей редакции:

1.4.1.1.5.1	Выплата ежегодной премии «Лучший преподаватель учреждения дополнительного образования в сфере культуры города Перми»	ДКМП	01.01.2022	31.12.2022	количество работников МАУ ДО, отмененных за достижения в работе с одаренными детьми	6	бюджет города Перми	190,000
						6		
					количество врученных комплектов сувенирной продукции	ед.		



АДМИНИСТРАЦИЯ ГОРОДА ПЕРМИ ПОСТАНОВЛЕНИЕ

16.12.2022

№ 1301

О внесении изменений в Положение об отраслевой системе оплаты труда работников муниципальных учреждений, подведомственных комитету по физической культуре и спорту администрации города Перми, утвержденное постановлением администрации города Перми от 26.10.2018 № 834

В соответствии со статьей 144 Трудового кодекса Российской Федерации, Федеральным законом от 06 октября 2003 г. № 131-ФЗ «Об общих принципах организации местного самоуправления в Российской Федерации», Едиными рекомендациями по установлению на федеральном, региональном и местном уровнях систем оплаты труда работников организаций, финансируемых из соответствующих бюджетов, утвержденными решением Российской трехсторонней комиссии по регулированию социально-трудовых отношений от 23 декабря 2021 г., Уставом города Перми, решением Пермской городской Думы от 22 сентября 2009 г. № 209 «Об утверждении Положения об оплате труда работников муниципальных учреждений города Перми»

администрация города Перми ПОСТАНОВЛЯЕТ:

1. Внести в Положение об отраслевой системе оплаты труда работников муниципальных учреждений, подведомственных комитету по физической культуре и спорту администрации города Перми, утвержденное постановлением администрации города Перми от 26 октября 2018 г. № 834 (в ред. от 21.12.2018 № 1011, от 31.07.2019 № 438, от 12.11.2019 № 889, от 26.12.2019 № 1087, от 12.10.2021 № 849 (в ред. от 28.10.2021 № 953), от 15.09.2022 № 803, от 20.10.2022 № 1051), следующие изменения:

1.1. в пункте 1.2:

1.1.1. после абзаца пятого дополнить абзацами следующего содержания:

«Федеральным законом от 29 декабря 2012 г. № 273-ФЗ «Об образовании в Российской Федерации»;

постановлением Правительства Российской Федерации от 21 февраля 2022 г. № 225 «Об утверждении номенклатуры должностей педагогических работников организаций, осуществляющих образовательную деятельность, должностей руководителей образовательных организаций»;

1.1.2. после абзаца одиннадцатого дополнить абзацем следующего содержания:

«Приказом Министерства здравоохранения и социального развития Российской Федерации от 05 мая 2008 г. № 216н «Об утверждении профессиональных квалификационных групп должностей работников образования»»;

1.2. таблицу 1 после строки 2.3 дополнить строками 2¹, 2^{1.1}, 2^{1.2}, 2^{1.3} следующего содержания:

2 ¹ . Профессиональная квалификационная группа должностей педагогических работников				
2 ^{1.1}	Второй квалификационный уровень	инструктор-методист, тренер-преподаватель	6 923	до 0,7
2 ^{1.2}	Третий квалификационный уровень	методист, старший инструктор-методист, старший тренер-преподаватель	6 923	до 0,8
2 ^{1.3}	Четвертый квалификационный уровень	старший методист	6 923	до 0,9

1.3. таблицу 9 после строки 2.3 дополнить строками 2¹, 2^{1.1}, 2^{1.2}, 2^{1.3} следующего содержания:

2 ¹ . Профессиональная квалификационная группа должностей педагогических работников				
2 ^{1.1}	Второй квалификационный уровень	инструктор-методист, тренер-преподаватель	6 923	до 0,7
2 ^{1.2}	Третий квалификационный уровень	методист, старший инструктор-методист, старший тренер-преподаватель	6 923	до 0,8
2 ^{1.3}	Четвертый квалификационный уровень	старший методист	6 923	до 0,9

2. Настоящее постановление вступает в силу с 01 января 2023 г., но не ранее дня официального опубликования в печатном средстве массовой информации «Официальный бюллетень органов местного самоуправления муниципального образования город Пермь».

3. Управлению по общим вопросам администрации города Перми обеспечить опубликование настоящего постановления в печатном средстве массовой информации «Официальный бюллетень органов местного самоуправления муниципального образования город Пермь».

4. Информационно-аналитическому управлению администрации города Перми обеспечить опубликование (обнародование) настоящего постановления на официальном сайте муниципального образования город Пермь в информационно-телекоммуникационной сети Интернет.

5. Контроль за исполнением настоящего постановления возложить на заместителя главы администрации города Перми Грибанова А.А.

Глава города Перми

А.Н. Дёмкин



АДМИНИСТРАЦИЯ ГОРОДА ПЕРМИ ПОСТАНОВЛЕНИЕ

16.12.2022

№ 1302

О внесении изменений в приложение 6 к Порядку формирования, размещения, финансового обеспечения и контроля выполнения муниципального задания на оказание муниципальных услуг (выполнение работ), утвержденному постановлением администрации города Перми от 30.11.2007 № 502

В целях актуализации правовой базы администрации города Перми администрация города Перми ПОСТАНОВЛЯЕТ:

1. Внести изменения в приложение 6 к Порядку формирования, размещения, финансового обеспечения и контроля выполнения муниципального задания на оказание муниципальных услуг (выполнение работ), утвержденному постановлением администрации города Перми от 30 ноября 2007 г. № 502 (в ред. от 25.04.2008 № 318, от 24.06.2008 № 589, от 06.11.2009 № 813, от 06.12.2010 № 839, от 31.12.2010 № 934, от 08.09.2011 № 473, от 12.12.2011 № 15, от 23.11.2012 № 814, от 08.04.2013 № 240, от 11.04.2013 № 254, от 11.06.2013 № 479, от 12.08.2013 № 644, от 27.03.2014 № 201, от 15.07.2015 № 464, от 16.10.2015 № 791, от 09.12.2015 № 1047, от 21.01.2016 № 35, от 10.02.2016 № 84, от 11.07.2016 № 479, от 11.10.2016 № 821, от 14.12.2016 № 1105, от 21.02.2017 № 123, от 15.06.2017 № 462, от 07.11.2017 № 986, от 28.08.2018 № 554, от 28.03.2019 № 45-П, от 06.04.2020 № 322, от 22.12.2020 № 1295, от 22.06.2021 № 462, от 20.10.2022 № 1044), изложив в редакции согласно приложению к настоящему постановлению.

2. Настоящее постановление вступает в силу со дня официального опубликования в печатном средстве массовой информации «Официальный бюллетень органов местного самоуправления муниципального образования город Пермь».

3. Управлению по общим вопросам администрации города Перми обеспечить опубликование настоящего постановления в печатном средстве массовой информации «Официальный бюллетень органов местного самоуправления муниципального образования город Пермь».

4. Информационно-аналитическому управлению администрации города Перми обеспечить опубликование (обнародование) настоящего постановления на официальном сайте муниципального образования город Пермь в информационно-телекоммуникационной сети Интернет.

5. Контроль за исполнением настоящего постановления возложить на первого заместителя главы администрации города Перми Хайруллина Э.А.

Глава города Перми

А.Н. Дёмкин

Приложение
к постановлению администрации
города Перми
от 16.12.2022 № 1302

ОТЧЕТ
о выполнении муниципального задания на оказание муниципальных услуг (выполнение работ) № ___¹
на 20__ год и на плановый период 20__ и 20__ годов

Коды
0506501

Форма по ОКУД

на «__» _____ 20__ г.²

Дата

Код по сводному
реестру

Наименование муниципального учреждения

Вид деятельности муниципального учреждения

По ОКВЭД

По ОКВЭД

По ОКВЭД

(указываются виды деятельности муниципального учреждения, по которым
ему утверждено муниципальное задание)

Периодичность

(указывается в соответствии с периодичностью представления отчета о
выполнении муниципального задания, установленной в муниципальном
задании)

Часть 3. Отчет о финансовом обеспечении муниципального задания
на «___» _____ 20___ г.

Единица измерения: тыс. руб.

Наименование муниципальной услуги (работы)	Утвержденный объем финансирования	Остаток неиспользованных средств на начало отчетного периода			Поступило средств			Произведено расходов (кассовые расходы)			Остаток неиспользованных средств на конец отчетного периода		
		всего	за счет средств бюджета города Перми	в том числе за счет субвенций из бюджета Пермского края	все-го	за счет средств бюджета города Перми	в том числе за счет субвенций из бюджета Пермского края	все-го	за счет средств бюджета города Перми	в том числе за счет субвенций из бюджета Пермского края	все-го	за счет средств бюджета города Перми	в том числе за счет субвенций из бюджета Пермского края
1	2	3	4	5	6	7	8	9	10	11	12	13	14
Муниципальная услуга (работа) 1													
Муниципальная услуга (работа) 2													
Всего													

Руководитель (уполномоченное лицо)

Учреждения

Исполнитель (лицо, ответственное за составление отчета)

«___» _____ 20___ г.

_____ (подпись)

_____ (расшифровка подписи)

_____ (подпись)

_____ (расшифровка подписи)

¹ Указывается номер муниципального задания, по которому формируется отчет.

² Указывается дата, на которую составляется отчет.

³ Формируется при установлении муниципального задания на оказание муниципальной(ых) услуги (услуг) и выполнении работы (работ) и содержание работы (работ) и содержание требования к оказанию муниципальной(ых) услуги (услуг) и выполнению работы (работ) отдельно по каждой из муниципальных услуг (работ) с указанием порядкового номера раздела.

⁴ Формируется в соответствии с муниципальным заданием.

⁵ Заполняется в случае установления органом, осуществляющим функции и полномочия учредителя, требования о представлении промежуточного отчета о выполнении муниципального задания. При установлении показателя достижения результатов выполнения муниципального задания на отчетную дату в процентах от годового объема оказания муниципальной услуги (выполнения работы) рассчитывается путем умножения годового объема муниципальной услуги (работы) на установленный процент достижения результатов выполнения муниципального задания на отчетную дату, в том числе с учетом неравномерного оказания муниципальных услуг (выполнения работ) в течение календарного года. При установлении показателя достижения результатов выполнения муниципального задания на отчетную дату в абсолютных величинах заполняется в соответствии с муниципальным заданием (в том числе с учетом неравномерного оказания муниципальных услуг (выполнения работ) в течение календарного года).

⁶ В предварительном отчете указываются показатели объема и (или) качества муниципальной услуги (работы), запланированные к исполнению по завершении текущего финансового года.

⁷ Рассчитывается путем умножения значения показателя объема и (или) качества муниципальной услуги (работы), установленного в муниципальном задании (графа 10), на установленное в муниципальном задании значение допустимого (возможного) отклонения от установленных показателей качества (объема) муниципальной услуги (работы), в пределах которого муниципального задания считается выполненным (в процентах), при установлении допустимого (возможного) отклонения от установленных показателей качества (объема) муниципальной услуги (работы) в абсолютных величинах заполняется в соответствии с муниципальным заданием. Значение указывается в единицах измерения показателя, установленного в задании (графа 8), в целых единицах. Значение менее 0,5 единицы отбрасывается, а 0,5 единицы и более округляется до целой единицы. В случае если единицей объема работы является работа в целом, показатели граф 13 и 14 пункта 3.2 части II настоящего отчета не рассчитываются.

⁸ Рассчитывается при формировании отчета за год как разница показателей граф 10, 12 и 13.



АДМИНИСТРАЦИЯ ГОРОДА ПЕРМИ ПОСТАНОВЛЕНИЕ

16.12.2022

№ 1303

О внесении изменений в постановление администрации города Перми от 18.03.2020 № 235 «Об утверждении Перечня долгосрочных муниципальных контрактов на выполнение работ, связанных с осуществлением регулярных перевозок пассажиров и багажа автомобильным транспортом по муниципальным маршрутам регулярных перевозок города Перми по регулируемым тарифам города Перми»

В соответствии со статьей 78 Бюджетного кодекса Российской Федерации, статьей 16 Федерального закона от 06 октября 2003 г. № 131-ФЗ «Об общих принципах организации местного самоуправления в Российской Федерации», Федеральным законом от 15 июня 2015 г. № 220-ФЗ «Об организации регулярных перевозок пассажиров и багажа автомобильным транспортом и городским наземным электрическим транспортом в Российской Федерации и о внесении изменений в отдельные законодательные акты Российской Федерации», приказом Министерства транспорта Российской Федерации от 20 октября 2021 г. № 351 «Об утверждении Порядка определения начальной (максимальной) цены контракта, а также цены контракта, заключаемого с единственным поставщиком (подрядчиком, исполнителем), при осуществлении закупок в сфере регулярных перевозок пассажиров и багажа автомобильным транспортом и городским наземным электрическим транспортом», Уставом города Перми администрация города Перми ПОСТАНОВЛЯЕТ:

1. Внести в постановление администрации города Перми от 18 марта 2020 г. № 235 «Об утверждении Перечня долгосрочных муниципальных контрактов на выполнение работ, связанных с осуществлением регулярных перевозок пассажиров и багажа автомобильным транспортом по муниципальным маршрутам регулярных перевозок города Перми по регулируемым тарифам города Перми» (в ред. от 09.10.2020 № 943, от 10.08.2021 № 587, от 28.09.2021 № 761, от 23.03.2022 № 208, от 11.08.2022 № 676, от 04.10.2022 № 899) следующие изменения:

1.1. в пункте 1:

1.1.1. в абзаце пятом слова «(23 апреля 2023 г. по 30 октября 2027 г., с 24 апреля 2023 г. по 28 октября 2027 г.)» исключить;

1.1.2. абзац шестой признать утратившим силу;

1.1.3. абзац девятый признать утратившим силу;

1.1.4. дополнить абзацами следующего содержания:

«Перечень долгосрочных муниципальных контрактов на выполнение работ, связанных с осуществлением регулярных перевозок пассажиров и багажа автомобильным транспортом по муниципальным маршрутам регулярных перевозок города Перми по регулируемым тарифам города Перми, в период с 01 апреля 2023 г. по 31 марта 2028 г. (с 30 апреля 2023 г. по 31 октября 2027 г., с 02 мая 2023 г. по 14 октября 2027 г.);

Перечень долгосрочных муниципальных контрактов на выполнение работ, связанных с осуществлением регулярных перевозок пассажиров и багажа автомобильным транспортом по муниципальным маршрутам регулярных перевозок города Перми по регулируемым тарифам города Перми, в период с 01 декабря 2023 г. по 31 марта 2028 г.»;

1.2. дополнить Перечнем долгосрочных муниципальных контрактов на выполнение работ, связанных с осуществлением регулярных перевозок пассажиров и багажа автомобильным транспортом по муниципальным маршрутам регулярных перевозок города Перми по регулируемым тарифам города Перми, в период с 01 апреля 2023 г. по 31 марта 2028 г. (с 30 апреля 2023 г. по 31 октября 2027 г., с 02 мая 2023 г. по 14 октября 2027 г.) согласно приложению 1 к настоящему постановлению;

1.3. дополнить Перечнем долгосрочных муниципальных контрактов на выполнение работ, связанных с осуществлением регулярных перевозок пассажиров и багажа автомобильным транспортом по муниципальным маршрутам регулярных перевозок города Перми по регулируемым тарифам города Перми, в период с 01 декабря 2023 г. по 31 марта 2028 г. согласно приложению 2 к настоящему постановлению.

2. Внести изменения в Перечень долгосрочных муниципальных контрактов на выполнение работ, связанных с осуществлением регулярных перевозок пассажиров и багажа автомобильным транспортом по муниципальным маршрутам регулярных перевозок города Перми по регулируемым тарифам города Перми, в период с 01 июня 2020 г. по 30 апреля 2026 г., утвержденный постановлением администрации города Перми от 18 марта 2020 г. № 235 (в ред. от 09.10.2020 № 943, от 10.08.2021 № 587, от 28.09.2021 № 761, от 23.03.2022 № 208, от 11.08.2022 № 676, от 04.10.2022 № 899), изложив в редакции согласно приложению 3 к настоящему постановлению.

3. Внести изменения в Перечень долгосрочных муниципальных контрактов на выполнение работ, связанных с осуществлением регулярных перевозок пассажиров и багажа автомобильным транспортом по муниципальным маршрутам регулярных перевозок города Перми по регулируемым тарифам города Перми, в период с 01 декабря 2022 г. по 30 ноября 2027 г. (с 23 апреля 2023 г. по 30 октября 2027 г., с 24 апреля 2023 г. по 28 октября 2027 г.), утвержденный постановлением администрации города Перми от 18 марта 2020 г. № 235 (в ред. от 09.10.2020 № 943, от 10.08.2021 № 587, от 28.09.2021 № 761, от 23.03.2022 № 208, от 11.08.2022 № 676, от 04.10.2022 № 899), изложив в редакции согласно приложению 4 к настоящему постановлению.

4. Внести изменения в Перечень долгосрочных муниципальных контрактов на выполнение работ, связанных с осуществлением регулярных перевозок пассажиров и багажа автомобильным транспортом по муниципальным маршрутам регулярных перевозок города Перми по регулируемым тарифам города Перми, в период с 01 апреля 2023 г. по 30 ноября 2027 г., утвержденный постановлением администрации города Перми от 18 марта 2020 г. № 235 (в ред. от 09.10.2020 № 943, от 10.08.2021 № 587, от 28.09.2021 № 761, от 23.03.2022 № 208, от 11.08.2022 № 676, от 04.10.2022 № 899), изложив в редакции согласно приложению 5 к настоящему постановлению.

5. Настоящее постановление вступает в силу со дня официального опубликования в печатном средстве массовой информации «Официальный бюллетень органов местного самоуправления муниципального образования город Пермь».

6. Управлению по общим вопросам администрации города Перми обеспечить опубликование настоящего постановления в печатном средстве массовой информации «Официальный бюллетень органов местного самоуправления муниципального образования город Пермь».

7. Информационно-аналитическому управлению администрации города Перми обеспечить опубликование (обнародование) настоящего постановления на официальном сайте муниципального образования город Пермь в информационно-телекоммуникационной сети Интернет.

8. Контроль за исполнением настоящего постановления возложить на первого заместителя главы администрации города Перми Хайруллина Э.А.

Глава города Перми

А.Н. Дёмкин

Приложение 1
к постановлению администрации
города Перми
от 16.12.2022 № 1303

ПЕРЕЧЕНЬ

долгосрочных муниципальных контрактов на выполнение работ, связанных с осуществлением регулярных перевозок пассажиров и багажа автомобильным транспортом по муниципальным маршрутам регулярных перевозок города Перми по регулируемым тарифам города Перми, в период с 01 апреля 2023 г. по 31 марта 2028 г. (с 30 апреля 2023 г. по 31 октября 2023 г., с 02 мая 2023 г. по 14 октября 2027 г.)

№ лота	№ маршрута	Состав работ	Планируемый результат выполнения работ, км	Стоимость транспортной работы, руб.	Предельный объем бюджетных ассигнований по годам, руб.					Предельный срок выполнения работ	
					2023 год	2024 год	2025 год	2026 год	2027 год		2028 год
1	2	3	4	5	6	7	8	9	10	11	12
Осуществление регулярных перевозок пассажиров и багажа автомобильным транспортом по маршруту № 16											
Лот 1	16	Перевозка пассажиров и багажа автомобильным транспортом по маршруту «Микрорайон Владимирский – микрорайон Запруд»	4 132 620,31	555 916 102,80	40 223 075,86	86 190 355,42	112 324 822,07	113 195 755,84	161 101 965,51	42 880 128,10	31.03.2028
Осуществление регулярных перевозок пассажиров и багажа автомобильным транспортом по маршруту № 13											
Лот 2	13	Перевозка пассажиров и багажа автомобильным транспортом по маршруту «Песьянка – улица Милиционер Власова – Комсомольская площадь»	3 372 120,00	421 581 296,49	24 496 588,46	65 332 560,64	85 146 886,02	85 806 531,24	128 314 444,95	32 484 285,18	31.03.2028
Осуществление регулярных перевозок пассажиров и багажа автомобильным транспортом по маршруту № 47											
Лот 3	47	Перевозка пассажиров и багажа автомобильным транспортом по маршруту «Мачтобаза – Порт Пермь – микрорайон Нагорный»	3 889 616,71	489 501 105,45	35 641 477,22	74 342 324,16	93 621 757,51	97 507 728,41	147 892 308,86	40 495 509,29	31.03.2028
Осуществление регулярных перевозок пассажиров и багажа автомобильным транспортом по маршруту № 40											
Лот 4	40	Перевозка пассажиров и багажа автомобильным транспортом по маршруту «Станция Пермь-II – микрорайон Нагорный – Автопарк»	1 826 814,94	237 276 967,16	17 199 244,77	35 942 236,28	45 353 487,77	47 271 533,49	71 830 782,35	19 679 682,50	31.03.2028
Осуществление регулярных перевозок пассажиров и багажа автомобильным транспортом по маршрутам № 18, 46											
Лот 5	18	Перевозка пассажиров и багажа автомобильным транспортом по маршруту «Пермский военный институт – площадь Дружбы»	4 172 953,60	507 353 331,77	37 439 517,77	70 412 553,24	102 241 632,61	103 152 200,21	154 902 560,15	39 204 867,79	31.03.2028
46	46	Перевозка пассажиров и багажа автомобильным транспортом по маршруту «Пермский академический Театр-Театр – Северное кладбище»	158 714,51	17 177 339,10	2 439 569,16	2 504 559,63	3 612 627,24	3 527 163,67	5 093 419,40	0,00	31.10.2027
Осуществление регулярных перевозок пассажиров и багажа автомобильным транспортом по маршруту № 73											
Лот 6	73	Перевозка пассажиров и багажа автомобильным транспортом по маршруту «Микрорайон Январский – микрорайон Заозерье»	5 035 326,19	571 505 052,83	41 170 752,40	79 530 030,63	115 487 460,78	116 220 330,99	174 752 746,13	44 343 731,90	31.03.2028
Осуществление регулярных перевозок пассажиров и багажа автомобильным транспортом по маршруту № 33											
Лот 7	33	Перевозка пассажиров и багажа автомобильным транспортом по маршруту «Город Сердца – микрорайон Костарево»	2 511 142,48	266 864 290,31	19 472 175,17	37 145 591,41	52 244 727,64	54 775 349,90	82 621 543,30	20 604 902,89	31.03.2028
Осуществление регулярных перевозок пассажиров и багажа автомобильным транспортом по маршрутам № 38, 75											
Лот 8	38	Перевозка пассажиров и багажа автомобильным транспортом по маршруту «Микрорайон Запруд-2 – микрорайон Гарцы – улица Ушинского»	1 316 674,31	130 031 869,60	9 828 598,13	18 308 536,46	25 498 958,35	26 686 634,29	39 923 969,01	9 785 173,36	31.03.2028
75	75	Перевозка пассажиров и багажа автомобильным транспортом по маршруту «Микрорайон Соболи – площадь Дружбы»	2 027 016,15	191 982 593,43	14 545 606,84	26 962 261,29	37 617 786,39	39 395 207,87	59 058 661,26	14 403 069,78	31.03.2028
Осуществление регулярных перевозок пассажиров и багажа автомобильным транспортом по маршрутам № 28, 29											

1	2	3	4	5	6	7	8	9	10	11	12
Лот 9	28	Перевозка пассажиров и багажа автомобильным транспортом по маршруту «Улица Миллиционер Власова – театр «Ироничная компания» – печатная фабрика «Гознак» – улица Миллионера Власова»	1 292 124,89	132 098 659,54	9 972 653,00	18 605 613,26	25 912 671,76	27 113 077,66	40 561 386,48	9 933 257,38	31.03. 2028
	29	Перевозка пассажиров и багажа автомобильным транспортом по маршруту «Улица Миллиционер Власова – печатная фабрика «Гознак» – театр «Ироничная компания» – улица Миллионера Власова (кольцевой)»	1 330 697,72	138 365 122,20	10 434 989,71	19 493 889,02	27 150 645,34	28 402 498,78	42 473 190,29	10 409 909,06	31.03. 2028
Осуществление регулярных перевозок пассажиров и багажа автомобильным транспортом по маршрутам № 44, 48,											
Лот 10	44	Перевозка пассажиров и багажа автомобильным транспортом по маршруту «Микрорайон Нижняя Мостовая – микрорайон Кислотные дачи – микрорайон Камский»	5 077 742,11	488 732 026,63	36 504 440,49	68 358 311,59	95 668 420,28	100 294 339,10	150 654 793,81	37 251 721,36	31.03. 2028
	48	Перевозка пассажиров и багажа автомобильным транспортом по маршруту «Чусовской водозабор – микрорайон Январский»	1 918 158,94	155 966 169,96	11 837 713,31	22 002 484,31	30 565 609,70	31 965 232,41	47 788 284,15	11 806 846,08	31.03. 2028
	49	Перевозка пассажиров и багажа автомобильным транспортом по маршруту «Микрорайон Заозерье – станция Пермь-П»	2 322 865,40	201 965 209,30	15 635 262,33	28 482 578,29	39 550 218,78	41 424 450,09	61 859 594,12	15 013 105,69	31.03. 2028
Осуществление регулярных перевозок пассажиров и багажа автомобильным транспортом по маршруту № 21											
Лот 11	21	Перевозка пассажиров и багажа автомобильным транспортом по маршруту «Дворец культуры имени Пушкина – улица Академика Веденева»	736 269,03	77 115 392,24	5 847 629,73	10 827 272,98	15 106 252,56	15 818 366,74	23 725 466,98	5 790 403,25	31.03. 2028
Осуществление регулярных перевозок пассажиров и багажа автомобильным транспортом по маршрутам № 9, 35, 57, 46											
Лот 12	9	Перевозка пассажиров и багажа автомобильным транспортом по маршруту «Микрорайон Хмели – микрорайон Нагорный – Субботино»	365 657,20	22 072 710,68	1 683 517,18	3 101 579,80	4 318 228,70	4 528 713,35	6 788 318,86	1 652 352,79	31.03. 2028
	35	Перевозка пассажиров и багажа автомобильным транспортом по маршруту «Пермский академический Театр-Театр – Пермский электромеханический завод»	580 440,74	39 103 388,99	2 989 874,85	5 476 445,31	7 644 613,99	8 026 427,43	12 053 253,61	2 912 773,80	31.03. 2028
	57	Перевозка пассажиров и багажа автомобильным транспортом по маршруту «Микрорайон Крохалева – НПО «Биомед»	2 668 700,82	174 610 057,37	13 356 869,94	24 437 313,88	34 124 843,53	35 841 162,77	53 861 788,37	12 988 078,88	31.03. 2028
	46	Перевозка пассажиров и багажа автомобильным транспортом по маршруту «Пермский академический Театр-Театр – Северное кладбище»	116 002,51	510,97	6 955 075,74	918 214,74	1 378 816,52	1 466 943,51	2 242 460,46	0,00	14.10. 2027
Осуществление регулярных перевозок пассажиров и багажа автомобильным транспортом по маршрутам № 22, 23											
Лот 13	22	Перевозка пассажиров и багажа автомобильным транспортом по маршруту «Микрорайон Васильевка – Пермский военный институт»	2 830 704,36	170 258 735,00	13 046 767,43	23 828 174,79	33 273 823,00	34 943 822,09	52 539 138,03	12 627 009,66	31.03. 2028
	23	Перевозка пассажиров и багажа автомобильным транспортом по маршруту «Банная гора – деревня Голованово»	777 388,22	46 816 577,34	3 585 678,09	6 553 126,02	9 151 262,17	9 608 069,57	14 443 547,90	3 474 893,59	31.03. 2028
Осуществление регулярных перевозок пассажиров и багажа автомобильным транспортом по маршруту № 17											
Лот 14	17	Перевозка пассажиров и багажа автомобильным транспортом по маршруту «Площадь Дружбы – улица 1905 года – микрорайон Висим-2»	2 346 319,13	168 244 098,29	12 411 580,16	23 377 307,83	32 883 348,75	34 514 780,37	52 233 470,34	12 823 610,84	31.03. 2028
Осуществление регулярных перевозок пассажиров и багажа автомобильным транспортом по маршрутам № 26, 69, 70											
Лот 15	26	Перевозка пассажиров и багажа автомобильным транспортом по маршруту «Микрорайон Центральная усадьба – улица Ушинского – микрорайон Крольчатник»	3 542 693,90	218 097 225,89	16 209 603,75	30 336 706,22	42 638 444,32	44 726 175,11	67 673 550,24	16 512 746,25	31.03. 2028
	69	Перевозка пассажиров и багажа автомобильным транспортом по маршруту «Микрорайон Ива – улица Гранчева (кольцевой)»	2 055 254,98	132 219 515,78	9 774 772,46	18 356 522,78	25 849 009,61	27 116 559,87	41 082 221,41	10 040 429,65	31.03. 2028
	70	Перевозка пассажиров и багажа автомобильным транспортом по маршруту «Улица Гранчева – микрорайон Ива (кольцевой)»	2 042 654,79	130 433 602,99	9 640 868,15	18 106 049,37	25 494 388,66	26 749 104,11	40 530 768,31	9 912 424,39	31.03. 2028

Приложение 2
к постановлению администрации
города Перми
от 16.12.2022 № 1303

ПЕРЕЧЕНЬ

долгосрочных муниципальных контрактов на выполнение работ, связанных с осуществлением регулярных перевозок пассажиров и багажа автомобильным транспортом по муниципальным маршрутам регулярных перевозок города Перми по регулируемым тарифам города Перми, в период с 01 декабря 2023 г. по 31 марта 2028 г.

№ лота	№ маршрута	Состав работ	Планируемый результат выполнения работ, км	Стоимость транспортной работы, руб.	Предельный объем бюджетных ассигнований по годам, руб.					Предельный срок выполнения работ
					2024 год	2025 год	2026 год	2027 год	2028 год	
1	2	3	4	5	6	7	8	9	10	11
Лот 16	37	Перевозка пассажиров и багажа автомобильным транспортом по маршруту «Микрорайон Оборино - Ласьвинские хутора»	2 498 481,75	181 655 401,64	28 652 940,83	40 382 765,35	42 405 127,14	54 495 328,97	15 719 239,35	31.03.2028

Приложение 3
к постановлению администрации
города Перми
от 16.12.2022 № 1303

ПЕРЕЧЕНЬ

долгосрочных муниципальных контрактов на выполнение работ, связанных с осуществлением регулярных перевозок пассажиров и багажа автомобильным транспортом по муниципальным маршрутам регулярных перевозок города Перми по регулируемым тарифам города Перми, в период с 01 июня 2020 г. по 30 апреля 2026 г.

№ лота	№ маршрута	Состав работ	Планируемый результат выполнения работ, км	Стоимость транспортной работы, руб.	Предельный объем бюджетных ассигнований по годам, руб.										Предельный срок выполнения работ
					2020 год	2021 год	2022 год	2023 год	2024 год	2025 год	2026 год				
1	2	3	4	5	6	7	8	9	10	11	12	13			
Лот 1	15	Перевозка пассажиров и багажа автомобильным транспортом по маршруту «Южная – Детский дом культуры имени Кирова – Центральный рынок»	7279112,36	958185298,63	91409 990,10	184249 754,28	185774 578,41	204583 558,93	213680 601,84	110009 465,24		14.07.2025			
Лот 2	20	Перевозка пассажиров и багажа автомобильным транспортом по маршруту «Микрорайон Новый Крым – Детский дом культуры имени Кирова – Центральный рынок»	11084328,00	1343083609,89	129170 086,80	260096 490,35	255782 250,98	277024 929,95	289354 004,78	146173 981,45		14.07.2025			
	60	Перевозка пассажиров и багажа автомобильным транспортом по маршруту «Детский дом культуры имени Кирова – Комсомольская площадь»	4671674,17	592844652,44	57298 379,38	118154 887,30	118514 875,79	139419 520,98	145551 948,48	76093 819,70		14.07.2025			

1	2	3	4	5	6	7	8	9	10	11	12	13
Лот 3	64	Перевозка пассажиров и багажа автомобильным транспортом по маршруту «Детский дом культуры имени Кирова – станция Пермь-III»	7332730,62	864124607,47	83965 343,84	154780 215,16	144776 252,49	157609 061,31	164449 154,34	84454 990,96		14.07.2025
	80	Перевозка пассажиров и багажа автомобильным транспортом по маршруту «Детский дом культуры имени Кирова – улица Миллионера Власова»	6775498,23	743983549,72	71106 358,54	136081 328,78	132131 997,10	143681 858,35	150003 587,31	77402 037,98		14.07.2025
Осуществление регулярных перевозок пассажиров и багажа автомобильным транспортом по маршруту № 53												
Лот 4	53	Перевозка пассажиров и багажа автомобильным транспортом по маршруту «Центральный рынок – 10-й микрорайон»	8991354,56	849340262,03	82483 911,99	163674 672,10	166316 972,73	177308 420,75	184427 867,97	96053 929,49		14.07.2025
Осуществление регулярных перевозок пассажиров и багажа автомобильным транспортом по маршруту № 32												
Лот 5	32	Перевозка пассажиров и багажа автомобильным транспортом по маршруту «Микрорайон Васильевка – Центральный рынок»	6165224,11	871315851,20	79472 478,39	164928 788,41	166828 512,77	179798 694,25	184176 854,61	96110 522,77		14.07.2025
Осуществление регулярных перевозок пассажиров и багажа автомобильным транспортом по маршруту № 77												
Лот 6	77	Перевозка пассажиров и багажа автомобильным транспортом по маршруту «Микрорайон Левшино – улица Мильчакова»	12167768,30	1572528084,42	154028 881,64	303828 960,74	304624 419,19	369768 280,14	385947 819,16	177171 172,35		14.07.2025
Осуществление регулярных перевозок пассажиров и багажа автомобильным транспортом по маршруту № 36												
Лот 7	36	Перевозка пассажиров и багажа автомобильным транспортом по маршруту «Театр «Ироничная компания» – микрорайон Вышка-2 – микрорайон Вышка-1»	9565574,73	1088220898,59	105133 763,38	216714 233,30	184875 360,81	218006 038,09	247864 957,28	234251 783,58	99748 215,99	30.04.2026
Осуществление регулярных перевозок пассажиров и багажа автомобильным транспортом по маршруту № 14												
Лот 8	14	Перевозка пассажиров и багажа автомобильным транспортом по маршруту «Микрорайон Заостровка – микрорайон Юбилейный»	6832417,91	1087434276,00	103774 336,84	206576 457,79	206516 029,58	228630 138,60	240141 464,54	125857 021,70		14.07.2025
Осуществление регулярных перевозок пассажиров и багажа автомобильным транспортом по маршруту № 50												
Лот 9	50	Перевозка пассажиров и багажа автомобильным транспортом по маршруту «Микрорайон Крохалева – станция Пермь-III»	4621010,25	761679735,52	75265 380,23	139614 674,15	134848 055,24	179886 641,49	189352 392,35	113776 702,07		14.07.2025
Осуществление регулярных перевозок пассажиров и багажа автомобильным транспортом по маршрутам № 3, 10												
Лот 10	3	Перевозка пассажиров и багажа автомобильным транспортом по маршруту «Станция Пермь-I – сквер имени Решетникова – микрорайон Нагорный»	4663654,42	678398854,03	66820 567,87	122516 904,36	112785 822,98	123597 265,07	129414 671,23	131921 555,36		30.11.2025
	10	Перевозка пассажиров и багажа автомобильным транспортом по маршруту «ПНИПУ – микрорайон Нагорный»	3861628,72	549473691,08	53537 332,93	100728 535,38	95356 145,45	104650 358,37	109562 721,80	111583 140,60		30.11.2025
Осуществление регулярных перевозок пассажиров и багажа автомобильным транспортом по маршруту № 27												
Лот 11	27	Перевозка пассажиров и багажа автомобильным транспортом по маршруту «Площадь Дружбы – микрорайон Нагорный»	6001954,44	942428764,05	92795 312,62	181732 093,02	182618 586,37	191179 324,52	200078 056,64	103044 673,42		14.07.2025
Осуществление регулярных перевозок пассажиров и багажа автомобильным транспортом по маршруту № 6												
Лот 12	6	Перевозка пассажиров и багажа автомобильным транспортом по маршруту «Микрорайон Железнодорожный – станция Пермь-III»	5203453,71	605589520,47	49800 084,08	116843 865,19	114398 108,84	121676 154,88	127016 863,85	75807 202,51		14.07.2025
Осуществление регулярных перевозок пассажиров и багажа автомобильным транспортом по маршрутам № 1, 67												
Лот 13	1	Перевозка пассажиров и багажа автомобильным транспортом по маршруту «Микрорайон Садовый – станция Пермь-III»	5107962,92	814757735,89	63138 398,22	155782 976,71	147165 216,27	163710 515,76	171838 298,02	108254 465,19		14.07.2025
	67	Перевозка пассажиров и багажа автомобильным транспортом по маршруту «Микрорайон Заостровка – микрорайон Садовый»	5952720,03	888644069,47	65789 802,61	165050 610,07	156620 815,22	175029 161,76	183139 759,12	114560 303,86		14.07.2025
Осуществление регулярных перевозок пассажиров и багажа автомобильным транспортом по маршруту № 4												
Лот 14	4	Перевозка пассажиров и багажа автомобильным транспортом по маршруту «Площадь Дружбы – микрорайон Нагорный»	4512592,44	670393176,40	53696 596,30	126124 924,90	107344 041,88	132675 991,74	151391 907,81	90504 056,05		14.07.2025

Приложение 4
к постановлению администрации
города Перми
от 16.12.2022 № 1303

ПЕРЕЧЕНЬ

долгосрочных муниципальных контрактов на выполнение работ, связанных с осуществлением регулярных перевозок пассажиров и багажа автомобильным транспортом по муниципальным маршрутам регулярных перевозок города Перми по регулируемым тарифам города Перми, в период с 01 декабря 2022 г. по 30 ноября 2027 г.

№ лота	№ маршрута	Состав работ	Планируемый результат выполнения работ, км	Стоимость транспортной работы, руб.	Предельный объем бюджетных ассигнований по годам, руб.					Предельный срок выполнения работ
					2024 год	2025 год	2026 год	2027 год	2028 год	
1	2	3	4	5	6	7	8	9	10	11
Лот 3	65	Осуществление регулярных перевозок пассажиров и багажа автомобильным транспортом по маршруту «Сосновый бор» – Саловая – Березовая роща»	2 040 599,50	203 264 233,07	32 653 148,23	34 321 601,19	43 015 398,08	45 745 213,41	47 528 872,16	30.11.2027
Лот 5	34	Осуществление регулярных перевозок пассажиров и багажа автомобильным транспортом по маршруту «Микрорайон Новые Ляды – улица 1905 года»	1 641 208,80	139 484 435,79	22 460 128,89	23 571 019,99	29 510 195,17	31 347 089,33	32 596 002,41	30.11.2027
Лот 6	61	Осуществление регулярных перевозок пассажиров и багажа автомобильным транспортом по маршруту «Комсомольская площадь – микрорайон Новые Ляды»	1 231 089,20	108 702 688,86	17 483 527,05	18 358 992,17	22 997 353,44	24 439 556,66	25 423 259,54	30.11.2027
Лот 8	8	Осуществление регулярных перевозок пассажиров и багажа автомобильным транспортом по маршруту «Микрорайон Крохалева – микрорайон Садовый»	1 589 074,20	210 681 229,48	29 810 965,59	31 406 574,49	43 817 412,23	47 396 203,19	58 250 073,98	30.11.2027
Лот 62	62	Осуществление регулярных перевозок пассажиров и багажа автомобильным транспортом по маршруту «Улица Милиционер Власова – микрорайон Крохалева»	3 109 507,44	410 372 244,92	47 438 882,68	62 155 105,54	89 780 441,60	93 861 109,15	117 136 705,95	30.11.2027
Лот 63	63	Осуществление регулярных перевозок пассажиров и багажа автомобильным транспортом по маршруту «Микрорайон Крохалева – площадь Дружбы»	1 807 082,00	238 540 891,99	33 083 325,55	34 862 890,41	51 016 397,64	53 278 601,47	66 299 676,92	30.11.2027
Лот 10	56	Осуществление регулярных перевозок пассажиров и багажа автомобильным транспортом по маршруту № 56	2 537 536,00	268 120 715,53	43 064 430,34	45 231 821,81	56 661 635,83	60 391 612,95	62 771 214,60	30.11.2027
Лот 13	5	Осуществление регулярных перевозок пассажиров и багажа автомобильным транспортом по маршруту № 5, 25	1 401 586,62	127 878 222,72	18 239 657,20	19 137 445,86	26 796 257,68	28 551 843,50	35 153 018,48	30.11.2027
Лот 25	25	Осуществление регулярных перевозок пассажиров и багажа автомобильным транспортом по маршруту «Комсомольская площадь – микрорайон Голый Мыс»	1 180 857,89	107 758 242,62	15 321 426,12	16 073 879,45	22 556 468,98	24 058 960,95	29 747 507,12	30.11.2027

1	2	3	4	5	6	7	8	9	10	11
Лот 15	24	Перевозка пассажиров и багажа автомобильным транспортом по маршруту «Микрорайон Левшино – площадь Дружбы»	3 411 926,30	343 351 683,89	55 121 683,88	57 986 810,09	72 638 563,12	77 290 836,32	80 313 790,48	30.11.2027
Осуществление регулярных перевозок пассажиров и багажа автомобильным транспортом по маршрутам № 7, 12										
Лот 17	7	Перевозка пассажиров и багажа автомобильным транспортом по маршруту «Микрорайон Верхняя Курья – улица Попова»	1 103 102,99	105 258 471,27	14 943 792,04	15 691 349,55	22 027 749,20	23 510 168,61	29 085 411,87	30.11.2027
	12	Перевозка пассажиров и багажа автомобильным транспортом по маршруту «Дворец культуры имени Гагарина – ОАО «Пермский завод силикатных панелей»	2 156 373,80	180 393 851,60	25 829 563,42	30 088 168,98	37 983 501,32	40 482 203,13	46 010 414,75	30.11.2027
Осуществление регулярных перевозок пассажиров и багажа автомобильным транспортом по маршрутам № 41, 39										
Лот 18	41	Перевозка пассажиров и багажа автомобильным транспортом по маршруту «ПНИПУ – Студенческий городок»	2 206 220,65	227 719 353,06	31 642 331,84	36 978 867,47	46 838 429,06	50 055 383,64	62 204 341,05	30.11.2027
	39	Перевозка пассажиров и багажа автомобильным транспортом по маршруту «Микрорайон Оборино – Ласвиинские хутора»	460 310,52	44 670 985,34	6 639 366,46	7 633 734,85	9 456 665,82	10 082 220,69	10 858 997,52	30.11.2027
Осуществление регулярных перевозок пассажиров и багажа автомобильным транспортом по маршруту № 54										
Лот 19	54	Перевозка пассажиров и багажа автомобильным транспортом по маршруту «Улица Мильякова – станция Пермь-II – микрорайон Хмели»	2 304 785,34	226 109 686,43	31 777 947,80	37 309 296,08	47 501 714,96	50 714 622,95	58 806 104,64	30.11.2027
Осуществление регулярных перевозок пассажиров и багажа автомобильным транспортом по маршруту № 58										
Лот 24	58	Перевозка пассажиров и багажа автомобильным транспортом по маршруту «Микрорайон Васильевка – микрорайон Вышка-1»	2 436 604,26	232 723 259,41	32 932 944,27	38 546 742,29	48 905 921,66	52 186 078,43	60 151 572,76	30.11.2027

Приложение 5
к постановлению администрации
города Перми
от 16.12.2022 № 1303

ПЕРЕЧЕНЬ

долгосрочных муниципальных контрактов на выполнение работ, связанных с осуществлением регулярных перевозок пассажиров и багажа автомобильным транспортом по муниципальным маршрутам регулярных перевозок города Перми по регулируемым тарифам города Перми, в период с 01 апреля 2023 г. по 30 ноября 2027 г.

№ лота	№ маршрута	Состав работ	Планируемый результат выполнения работ, км	Стоимость транспортной работы, руб.	Предельный объем бюджетных ассигнований по годам, руб.					Предельный срок выполнения работ
					2023 год	2024 год	2025 год	2026 год	2027 год	
1	2	3	4	5	6	7	8	9	10	11
Осуществление регулярных перевозок пассажиров и багажа автомобильным транспортом по маршруту № 68										
Лот 2	68	Перевозка пассажиров и багажа автомобильным транспортом по маршруту «Станция Пермь-II – микрорайон Садовый»	3 896 229,84	540 523 884,48	40 531 467,51	78 537 476,07	126 430 278,51	130 485 586,08	164 539 076,31	30.11.2027



АДМИНИСТРАЦИЯ ГОРОДА ПЕРМИ ПОСТАНОВЛЕНИЕ

16.12.2022

№ 1304

О внесении изменений в приложение 2 к Порядку определения объема и условий предоставления субсидий на иные цели бюджетным и автономным учреждениям, подведомственным департаменту образования администрации города Перми, на повышение фонда оплаты труда, утвержденному постановлением администрации города Перми от 01.10.2021 № 784

В целях актуализации нормативной правовой базы города Перми администрация города Перми ПОСТАНОВЛЯЕТ:

1. Внести изменения в приложение 2 к Порядку определения объема и условий предоставления субсидий на иные цели бюджетным и автономным учреждениям, подведомственным департаменту образования администрации города Перми, на повышение фонда оплаты труда, утвержденный постановлением администрации города Перми от 01 октября 2021 г. № 784 (в ред. от 19.10.2021 № 901, от 26.10.2021 № 946, от 15.11.2021 № 1004, от 23.12.2021 № 1189, от 28.02.2022 № 121, от 19.05.2022 № 383, от 23.06.2022 № 518, от 09.09.2022 № 778, от 26.10.2022 № 1086, от 09.11.2022 № 1145), изложив в редакции согласно приложению к настоящему постановлению.

2. Настоящее постановление вступает в силу со дня официального опубликования в печатном средстве массовой информации «Официальный бюллетень органов местного самоуправления муниципального образования город Пермь» и действует по 31 декабря 2022 г.

3. Управлению по общим вопросам администрации города Перми обеспечить опубликование настоящего постановления в печатном средстве массовой информации «Официальный бюллетень органов местного самоуправления муниципального образования город Пермь».

4. Информационно-аналитическому управлению администрации города Перми обеспечить опубликование (обнародование) настоящего постановления на официальном сайте муниципального образования город Пермь в информационно-телекоммуникационной сети Интернет.

5. Контроль за исполнением настоящего постановления возложить на заместителя главы администрации города Перми Грибанова А.А.

Глава города Перми

А.Н. Дёмкин

Приложение
к постановлению администрации
города Перми
от 16.12.2022 № 1304

**РАЗМЕР СУБСИДИЙ
на иные цели на повышение фонда оплаты труда на 2022 год и плановый период 2023 и 2024 годов**

№	Получатели субсидий на иные цели	Размер субсидий на иные цели, руб.				
		2022 год				
		Всего	на индексацию 10 % с 01 июля	в том числе:	2023 год	2024 год
		на обеспечение доведения средней заработной платы педагогических работников до уровня средней заработной платы учителей				
	2	3	4	5	6	7
1	Муниципальное автономное учреждение дополнительного образования (далее – МАУ ДО) «Центр детского творчества «Исток» г. Перми	2 332 211,22	318 933,62	2 013 277,60	0,00	0,00
2	МАУ ДО «Центр детского творчества «Ритм» г. Перми	2 216 467,20	528 142,20	1 688 325,00	0,00	0,00
3	МАУ ДО «Центр детского творчества «Шанс» г. Перми	5 679 512,24	476 276,04	5 203 236,20	0,00	0,00
4	МАУ ДО «Детско-юношеский центр «Фаворит» г. Перми	3 418 582,06	642 548,56	2 776 033,50	0,00	0,00
5	МАУ ДО «Дворец детского (юношеского) творчества» г. Перми	7 143 175,84	990 329,64	6 152 846,20	0,00	0,00
6	МАУ ДО «Центр детского творчества «Юность» г. Перми	2 483 291,68	783 728,68	1 699 563,00	0,00	0,00
7	МАУ ДО «Центр дополнительного образования для детей «Луч» г. Перми	919 421,52	231 168,52	688 253,00	0,00	0,00
8	МАУ ДО «Центр детского творчества «Сигнал» г. Перми	732 758,48	184 965,48	547 793,00	0,00	0,00
9	МАУ ДО «Детско-юношеский центр имени Василия Соломина» г. Перми	1 080 716,80	412 127,80	668 589,00	0,00	0,00
10	МАУ ДО «Детско-юношеский центр «Рифей» г. Перми	1 614 885,68	367 603,68	1 247 282,00	0,00	0,00
11	МАУ ДО «Дворец спорта для детей и юношества «Прикамье» г. Перми	1 390 790,24	646 353,24	744 437,00	0,00	0,00
12	МАУ ДО «Детская школа искусств» Мотовилихинского района г. Перми	1 769 783,04	365 225,04	1 404 558,00	0,00	0,00
13	МАУ ДО «Детская школа театрального искусства «Пилигрим» г. Перми	355 021,72	102 193,72	252 828,00	0,00	0,00
14	МАУ ДО «Детско-юношеская спортивно-техническая школа «Нортон-Юниор» г. Перми	3 674 487,42	547 828,92	3 126 658,50	0,00	0,00
15	Муниципальное бюджетное учреждение «Центр психолого-педагогической, медицинской и социальной помощи» г. Перми	1 921 105,00	1 921 105,00	0,00	0,00	0,00
16	Муниципальное автономное учреждение образования «Дом учителя» г. Перми	229 048,00	229 048,00	0,00	0,00	0,00
17	Муниципальное автономное учреждение дополнительного профессионального образования «Центр развития системы образования» г. Перми	497 778,00	497 778,00	0,00	0,00	0,00
18	Муниципальное бюджетное общеобразовательное учреждение (далее – МБОУ) «Гимназия № 11 им. С.П. Дятлива» г. Перми	13 824,00	13 824,00	0,00	0,00	0,00
19	Муниципальное автономное общеобразовательное учреждение (далее – МАОУ) «Пермская кадетская школа № 1 «Пермский кадетский корпус имени генералиссимуса А.В. Суворова»	255 528,00	255 528,00	0,00	0,00	0,00
20	МАОУ «Средняя общеобразовательная школа (далее – СОШ) № 32 имени Г.А. Сборщикова» г. Перми	215 628,00	215 628,00	0,00	0,00	0,00
21	МАОУ с углубленным изучением математики и английского языка «Школа дизайнера «Гочка» г. Перми	83 689,20	83 689,20	0,00	0,00	0,00
22	МАОУ «Школа агробизнестехнологий» г. Перми	17 136,00	17 136,00	0,00	0,00	0,00
23	МАОУ «СОШ № 6 имени Героя России С.Л. Япкина» г. Перми	21 420,00	21 420,00	0,00	0,00	0,00
24	МАОУ «Гимназия № 2» г. Перми	437 179,84	116 931,84	320 248,00	0,00	0,00

1	2	3	4	5	6	7
25	МАОУ «Инженерная школа» г. Перми	96 390,00	96 390,00	0,00	0,00	0,00
26	МАОУ «IT-школа с углубленным изучением информатики» г. Перми	79 254,00	79 254,00	0,00	0,00	0,00
27	МАОУ «Техно-Школа имени летчика-космонавта СССР, дважды Героя Советского Союза В.П. Савиных» г. Перми	32 130,00	32 130,00	0,00	0,00	0,00
28	МАОУ «СОШ № 93» г. Перми	32 130,00	32 130,00	0,00	0,00	0,00
29	МАОУ «СОШ «Петролеум +» г. Перми	17 136,00	17 136,00	0,00	0,00	0,00
30	МАОУ «СОШ «Мастерград» г. Перми	40 612,80	40 612,80	0,00	0,00	0,00
31	МАОУ «Химико-технологическая школа «СинГез» г. Перми	17 136,00	17 136,00	0,00	0,00	0,00
32	МАОУ «СОШ № 108» г. Перми	4 025,00	4 025,00	0,00	0,00	0,00
33	МАОУ «СОШ № 83» г. Перми	3 649,00	3 649,00	0,00	0,00	0,00
34	МАОУ «СОШ № 24» г. Перми	8 863,40	8 863,40	0,00	0,00	0,00
35	МАОУ «Гимназия № 10» г. Перми	1 228,40	1 228,40	0,00	0,00	0,00
36	МАОУ «Гимназия № 31» г. Перми	2 456,80	2 456,80	0,00	0,00	0,00
37	МАОУ «Предметно-языковая школа «Дуплекс» г. Перми	2 456,80	2 456,80	0,00	0,00	0,00
38	МАОУ «Лицей № 8» г. Перми	1 228,40	1 228,40	0,00	0,00	0,00
39	МАОУ «СОШ № 3» г. Перми	3 071,00	3 071,00	0,00	0,00	0,00
40	МАОУ «СОШ № 91» г. Перми	921,30	921,30	0,00	0,00	0,00
41	МАОУ «СОШ № 109» г. Перми	1 965,44	1 965,44	0,00	0,00	0,00
42	МАОУ «Гимназия № 8» г. Перми	614,20	614,20	0,00	0,00	0,00
43	МАОУ «СОШ № 63» г. Перми	2 763,90	2 763,90	0,00	0,00	0,00
44	МАОУ «СОШ № 64» г. Перми	3 685,20	3 685,20	0,00	0,00	0,00
45	МАОУ «СОШ № 65 с углубленным изучением английского языка» г. Перми	921,30	921,30	0,00	0,00	0,00
46	МАОУ «СОШ № 87» г. Перми	2 149,70	2 149,70	0,00	0,00	0,00
47	МАОУ «Школа «Диалог» г. Перми	4 483,66	4 483,66	0,00	0,00	0,00
48	МАОУ «СОШ № 21» г. Перми	921,30	921,30	0,00	0,00	0,00
49	МАОУ «СОШ № 28» г. Перми	3 071,00	3 071,00	0,00	0,00	0,00
50	МАОУ «Лицей «Дельта» г. Перми	2 456,80	2 456,80	0,00	0,00	0,00
51	МАОУ «Гимназия № 7» г. Перми	2 456,80	2 456,80	0,00	0,00	0,00
52	МАОУ «Гимназия № 3» г. Перми	1 351,24	1 351,24	0,00	0,00	0,00
53	МАОУ «СОШ № 37» г. Перми	2 456,80	2 456,80	0,00	0,00	0,00
54	МАОУ «СОШ № 45» г. Перми	1 842,60	1 842,60	0,00	0,00	0,00
55	МАОУ «СОШ № 79» г. Перми	3 071,00	3 071,00	0,00	0,00	0,00
56	МАОУ «СОШ № 101» г. Перми	1 842,60	1 842,60	0,00	0,00	0,00
57	МАОУ «СОШ № 123» г. Перми	2 456,80	2 456,80	0,00	0,00	0,00
58	МАОУ «СОШ № 153 с углубленным изучением иностранных языков» г. Перми	3 071,00	3 071,00	0,00	0,00	0,00
59	МАОУ «Школа-интернат № 4 для обучающихся с ограниченными возможностями здоровья» г. Перми	1 842,60	1 842,60	0,00	0,00	0,00
60	МАОУ «СОШ № 60» г. Перми	1 842,60	1 842,60	0,00	0,00	0,00
61	МАОУ «СОШ № 76» г. Перми	1 842,60	1 842,60	0,00	0,00	0,00
		38 893 239,22	10 359 311,22	28 533 928,00	0,00	0,00
	Общий размер субсидий на иные цели					



АДМИНИСТРАЦИЯ ГОРОДА ПЕРМИ ПОСТАНОВЛЕНИЕ

16.12.2022

№ 1305

О внесении изменений в постановление администрации города Перми от 14.02.2022 № 81 «Об утверждении форм документов, необходимых для создания и осуществления территориального общественного самоуправления в городе Перми»

В соответствии с решением Пермской городской Думы от 29 января 2008 г. № 26 «Об утверждении Положения о территориальном общественном самоуправлении в городе Перми», в целях актуализации правовых актов администрации города Перми

администрация города Перми ПОСТАНОВЛЯЕТ:

1. Внести в постановление администрации города Перми от 14 февраля 2022 г. № 81 «Об утверждении форм документов, необходимых для создания и осуществления территориального общественного самоуправления в городе Перми» (в ред. от 20.05.2022 № 391, от 30.06.2022 № 559, от 27.09.2022 № 864), следующие изменения:

1.1. дополнить пунктом 1.11 следующего содержания:

«1.11. форму заявления о получении зарегистрированного устава территориального общественного самоуправления (зарегистрированного устава территориального общественного самоуправления в новой редакции).»;

1.2. дополнить формой заявления о получении зарегистрированного устава территориального общественного самоуправления (зарегистрированного устава территориального общественного самоуправления в новой редакции) согласно приложению 1 к настоящему постановлению.

2. Внести изменения в форму согласия на обработку персональных данных, утвержденную постановлением администрации города Перми от 14 февраля 2022 г. № 81 «Об утверждении форм документов, необходимых для создания и осуществления территориального общественного самоуправления в городе Перми» (в ред. от 20.05.2022 № 391, от 30.06.2022 № 559, от 27.09.2022 № 864), изложив в редакции согласно приложению 2 к настоящему постановлению.

3. Внести изменения в форму модельного устава территориального общественного самоуправления, утвержденную постановлением администрации города Перми от 14 февраля 2022 г. № 81 «Об утверждении форм документов, необходимых для создания и осуществления территориального общественного самоуправления в городе Перми» (в ред. от 20.05.2022 № 391, от 30.06.2022 № 559, от 27.09.2022 № 864), заменив в пункте 12.1 слова «пунктом 6.4» словами «пунктами 7.1, 7.3».

4. Настоящее постановление вступает в силу со дня официального опубликования в печатном средстве массовой информации «Официальный бюллетень органов местного самоуправления муниципального образования город Пермь».

5. Управлению по общим вопросам администрации города Перми обеспечить опубликование настоящего постановления в печатном средстве массовой информации «Официальный бюллетень органов местного самоуправления муниципального образования город Пермь».

6. Информационно-аналитическому управлению администрации города Перми обеспечить опубликование (обнародование) настоящего постановления на официальном сайте муниципального образования город Пермь в информационно-телекоммуникационной сети Интернет.

7. Контроль за исполнением настоящего постановления возложить на руководителя аппарата администрации города Перми, исполняющего обязанности заместителя главы администрации города Перми Молоковских А.В.

Глава города Перми

А.Н. Дёмкин

Приложение 1
к постановлению администрации
города Перми
от 16.12.2022 № 1305

ФОРМА

Начальнику управления по вопросам
общественного самоуправления
и межнациональным отношениям
администрации города Перми

от _____

(Ф.И.О., должность заявителя, адрес электронной
почты, контактные телефоны)

ЗАЯВЛЕНИЕ

**о получении зарегистрированного устава территориального общественного самоуправления
(зарегистрированного устава территориального общественного самоуправления в новой редакции)**

Прошу выдать зарегистрированный устав (зарегистрированный устав в новой редакции) (нужное подчеркнуть) _____

(наименование территориального общественного самоуправления)

Зарегистрированный устав (зарегистрированный устав в новой редакции) (нужное подчеркнуть) _____

(наименование территориального общественного самоуправления)

выдал: _____

(Ф.И.О., должность специалиста Управления)

(подпись)

получил: _____

(Ф.И.О., подпись заявителя)

Дата « ____ » _____ г.

Приложение 2
к постановлению администрации
города Перми
от 16.12.2022 № 1305

ФОРМА

**СОГЛАСИЕ
на обработку персональных данных**

Я, _____,
(фамилия, имя, отчество (последнее – при наличии) субъекта персональных данных, дата рождения)
документ, удостоверяющий личность _____
(серия, номер документа, кем и когда выдан)

_____,
проживающий(ая) по адресу: _____

_____,
в соответствии со статьей 9 Федерального закона от 27 июля 2006 г. № 152-ФЗ «О персональных данных» даю свое
согласие _____

_____,
(наименование территориального общественного самоуправления, почтовый индекс, юридический адрес)
администрации района (поселка Новые Ляды) города Перми _____

_____ (наименование)

_____ (почтовый индекс, юридический адрес)
администрации города Перми (614000, г. Пермь, ул. Ленина, д. 23) на обработку моих персональных данных, вклю-
чающих фамилию, имя, отчество (последнее – при наличии), дату рождения, паспортных данных, место проживания,
предоставляемых мною в целях (нужное отметить):

- создания территориального общественного самоуправления;
- изменения границ территориального общественного самоуправления;
- проведения собрания по выборам делегатов на учредительную конференцию;
- проведения учредительного собрания (конференции) жителей;
- проведения собрания по выборам делегатов на конференцию;
- проведения собрания (конференции) жителей

_____ (наименование территориального общественного самоуправления)

Согласен (согласна) на совершение действий, предусмотренных пунктом 3 статьи 3 Федерального закона от 27 июля 2006 г. № 152-ФЗ «О персональных данных».

Настоящее согласие действует с даты подписания согласия в течение всего срока отношений, в целях которых оно предоставлено.

Согласие на обработку персональных данных может быть отозвано на основании письменного заявления субъекта персональных данных.

« ____ » _____ г.
(дата)

(подпись)

/_____/_____
(расшифровка подписи)



АДМИНИСТРАЦИЯ ГОРОДА ПЕРМИ ПОСТАНОВЛЕНИЕ

16.12.2022

№ 1306

О внесении изменений в Перечень организаций, в которых лица, которым назначено административное наказание в виде обязательных работ, отбывают обязательные работы, утвержденный постановлением администрации города Перми от 08.10.2019 № 648 «Об утверждении Перечня видов обязательных работ для отбывания административного наказания в виде обязательных работ и Перечня организаций, в которых лица, которым назначено административное наказание в виде обязательных работ, отбывают обязательные работы»

В соответствии с Кодексом Российской Федерации об административных правонарушениях, Федеральным законом от 02 октября 2007 г. № 229-ФЗ «Об исполнительном производстве», в целях актуализации правовых актов администрации города Перми администрация города Перми ПОСТАНОВЛЯЕТ:

1. Внести в Перечень организаций, в которых лица, которым назначено административное наказание в виде обязательных работ, отбывают обязательные работы, утвержденный постановлением администрации города Перми от 08 октября 2019 г. № 648 «Об утверждении Перечня видов обязательных работ для отбывания административного наказания в виде обязательных работ и Перечня организаций, в которых лица, которым назначено административное наказание в виде обязательных работ, отбывают обязательные работы» (в ред. от 16.04.2020 № 360, от 31.07.2020 № 675, от 30.10.2020 № 1111, от 28.01.2021 № 26, от 09.06.2021 № 417, от 06.09.2021 № 678, от 06.12.2021 № 1111, от 18.03.2022 № 191), следующие изменения:

1.1. после строки 1.14 дополнить строкой 1.15 следующего содержания:

1.15	Общество с ограниченной ответственностью Частное охранное предприятие «Сайга»	614046, г. Пермь, ул. Барамзиной, д. 54, офис 1	614046, г. Пермь, ул. Барамзиной, д. 54, офис 1	5902178418	10
------	--	--	--	------------	----

1.2. строку 2.11 признать утратившей силу;

1.3. строку 3.5 изложить в следующей редакции:

3.5	Общество с ограниченной ответственностью «Управляющая компания «Клён»	614068, г. Пермь, ул. Адмирала Нахимова, д. 16, офис 3	614068, г. Пермь, ул. Адмирала Нахимова, д. 16, офис 3	5908010080	1
-----	--	---	---	------------	---

1.4. строку 3.6 признать утратившей силу;

1.5. строку 4.2 изложить в следующей редакции:

4.2	Общество с ограниченной ответственностью «Садово-парковое хозяйство»	614081, г. Пермь, ул. Кронштадтская, д. 39г, сооружение 1, офис 1	614081, г. Пермь, ул. Кронштадтская, д. 39г, сооружение 1, офис 1	5903040758	5
-----	---	--	--	------------	---

1.6. строку 4.3 изложить в следующей редакции:

4.3	Общество с ограниченной ответственностью «Лаборатория прикладных исследований»	614015, г. Пермь, ул. Пермская, д. 64, офис 2	614015, г. Пермь, ул. Пермская, д. 64, офис 2	5902016801	
-----	---	--	--	------------	--

1.7. после строки 5.8 дополнить строками 5.9, 5.10 следующего содержания:

5.9	Индивидуальный предприниматель Пименов Сергей Олегович	614051, г. Пермь, ул. Звонарева, д. 37, кв. 22	614051, г. Пермь, ул. Звонарева, д. 37, кв. 22	590610681633	20
5.10	Территориальное общественное самоуправление «Вышка-2» микрорайона Вышка-2 Мотовилихинского района города Перми	614056, г. Пермь, ул. Гашкова, д. 41а	614056, г. Пермь, ул. Гашкова, д. 41а	5906011970	5

1.8. после строки 7.14 дополнить строкой 7.15 следующего содержания:

7.15	Общество с ограниченной ответственностью «Пермпрофи»	614015, г. Пермь, ул. Монастырская, д. 12, офис 110	614039, г. Пермь, ул. Пушкина, д. 84, офис 5	5905287253	10
------	---	--	---	------------	----

2. Настоящее постановление вступает в силу со дня официального опубликования в печатном средстве массовой

информации «Официальный бюллетень органов местного самоуправления муниципального образования город Пермь».

3. Управлению по общим вопросам администрации города Перми обеспечить опубликование настоящего постановления в печатном средстве массовой информации «Официальный бюллетень органов местного самоуправления муниципального образования город Пермь».

4. Информационно-аналитическому управлению администрации города Перми обеспечить опубликование (обнародование) настоящего постановления на официальном сайте муниципального образования город Пермь в информационно-телекоммуникационной сети Интернет.

5. Контроль за исполнением настоящего постановления возложить на руководителя аппарата администрации города Перми, исполняющего обязанности заместителя главы администрации города Перми Молоковских А.В.

Глава города Перми

А.Н. Дёмкин



АДМИНИСТРАЦИЯ ГОРОДА ПЕРМИ ПОСТАНОВЛЕНИЕ

16.12.2022

№ 1307

О внесении изменений в Перечень многоквартирных домов города Перми, в отношении которых планируется предоставление мер финансовой поддержки капитального ремонта фасадов, утвержденный постановлением администрации города Перми от 30.06.2021 № 486

В соответствии с Федеральным законом от 06 октября 2003 г. № 131-ФЗ «Об общих принципах организации местного самоуправления в Российской Федерации», Уставом города Перми, в целях актуализации нормативной правовой базы города Перми администрация города Перми ПОСТАНОВЛЯЕТ:

1. Внести изменения в Перечень многоквартирных домов города Перми, в отношении которых планируется предоставление мер финансовой поддержки капитального ремонта фасадов, утвержденный постановлением администрации города Перми от 30 июня 2021 г. № 486 (в ред. от 10.09.2021 № 695, от 06.12.2021 № 1120, от 22.12.2021 № 1184, от 24.03.2022 № 211, от 01.07.2022 № 565, от 31.08.2022 № 724), изложив в редакции согласно приложению к настоящему постановлению.

2. Настоящее постановление вступает в силу со дня официального опубликования в печатном средстве массовой информации «Официальный бюллетень органов местного самоуправления муниципального образования город Пермь».

3. Управлению по общим вопросам администрации города Перми обеспечить опубликование настоящего постановления в печатном средстве массовой информации «Официальный бюллетень органов местного самоуправления муниципального образования город Пермь».

4. Информационно-аналитическому управлению администрации города Перми обеспечить опубликование (обнародование) настоящего постановления на официальном сайте муниципального образования город Пермь в информационно-телекоммуникационной сети Интернет.

5. Контроль за исполнением настоящего постановления возложить на заместителя главы администрации города Перми Субботина И.А.

Глава города Перми

А.Н. Дёмкин

1	2	3	4	5	6	7	8	9	10
34	Комсомольский проспект, 47	24 132 597,45		2 200 407,81	7 110 540,26		14 821 649,38		
35	Комсомольский проспект, 49	80 430 645,58				46 504 513,45	15 403 164,08		18 522 968,05
36	Комсомольский проспект, 50	16 760 786,04	155 743,44				16 546 143,60	58 899,00	
37	Комсомольский проспект, 51	15 676 312,00			15 676 312,00				
38	Комсомольский проспект, 52	6 440 553,23	78 757,54	6 361 795,69					
39	Комсомольский проспект, 55	19 904 731,47	446 003,41	15 125 910,00	4 332 818,06				
40	Комсомольский проспект, 56	14 416 911,46	198 762,98	14 218 148,48					
41	Комсомольский проспект, 58	12 812 890,01	326 009,53	11 568 115,00	918 765,48				
42	Комсомольский проспект, 60	11 201 019,01			14 110 598,30	1 240 100,27	2 048 291,65	132 703,61	7 779 923,48
43	Комсомольский проспект, 62	14 110 598,30							
44	Комсомольский проспект, 63	9 728 157,93	155 800,08						9 572 357,85
45	Комсомольский проспект, 64	11 691 457,95				6 436 110,63	5 204 609,37		50 737,95
46	Комсомольский проспект, 65	12 717 227,06						12 717 227,06	
47	Комсомольский проспект, 66	22 866 754,16				104 522,68	6 805 297,80	15 956 933,68	
48	Комсомольский проспект, 67	8 083 894,81				3 710 729,55	1 617 600,93	322 793,21	2 432 771,12
49	Комсомольский проспект, 68	15 502 971,71				5 133 867,05	10 295 835,69	73 268,97	
50	Комсомольский проспект, 69	30 148 084,00				9 044 425,20		21 103 658,80	
51	Комсомольский проспект, 70	13 621 285,30	145 455,77					13 475 829,53	
52	Комсомольский проспект, 72	22 202 540,55					6 563 593,04	15 638 947,51	
53	Комсомольский проспект, 73	7 685 979,64				2 260 546,56		3 228 707,16	2 196 725,92
54	Комсомольский проспект, 75	4 130 618,16	206 024,61	3 924 593,55					
55	Комсомольский проспект, 76	12 926 670,47					12 926 670,47		
56	Комсомольский проспект, 80	48 621 310,00				16 686 899,53	21 002 342,17	10 932 068,30	
57	Комсомольский проспект, 84	31 349 542,91					9 332 216,05	22 017 326,86	
58	Комсомольский проспект, 85	2 209 283,56	159 492,10	2 049 791,46					
59	Комсомольский проспект, 90	22 414 755,00			7 295 381,38		15 119 373,62		
60	Комсомольский проспект, 92	10 492 419,68					3 207 186,11	7 285 233,57	
61	Ул. Краснова, 25	6 113 576,00						6 113 576,00	
62	Ул. Краснова, 26	4 726 624,30	2 192 850,52	2 533 773,78					
63	Ул. Краснова, 28	8 284 761,53	7 589 598,73	695 162,80					
64	Ул. Крисанова, 17	36 496 134,83					11 042 687,00	20 914 763,83	4 538 684,00
65	Ул. Крисанова, 19	150 690 594,83			40 067 600,76	59 716 379,26		50 906 614,81	
66	Ул. Крутецкой, 25	9 458 682,00						9 458 682,00	
67	Ул. Куйбышева, 9	48 603 083,52				23 122 939,58		25 480 143,94	
68	Ул. Куйбышева, 38	38 274 650,04					8 350 867,88		29 923 782,16
69	Ул. Куйбышева, 96	18 586 760,32			1 224 330,90	17 362 429,42			
70	Ул. Куйбышева, 98	14 088 241,67			13 999 465,34	88 776,33			
71	Ул. Ленина, 15	30 993 233,00				9 312 927,00		21 680 306,00	
72	Ул. Ленина, 39	12 609 116,77				3 665 118,24		8 943 998,53	
73	Ул. Ленина, 47	10 256 383,11			10 212 053,49	44 329,62			
74	Ул. Ленина, 49	16 115 362,95			16 021 938,56	93 424,39			
75	Ул. Ленина, 72а	72 702 238,38			72 395 046,70	307 191,68			
76	Ул. Ленина, 72б	21 884 003,41			15 962 354,33	117 896,68	5 803 752,40		
77	Ул. Ленина, 74	14 574 556,25					4 240 086,00	10 334 470,25	

1	2	3	4	5	6	7	8	9	10
78	Ул. Ленина, 78	15 217 826,00				2 864 686,29	1 577 321,31	10 775 818,40	
79	Ул. Ленина, 80	10 151 916,29					2 968 176,60	7 183 739,69	
80	Ул. Ленина, 82	9 446 478,86				9 172 150,65			274 328,21
81	Ул. Луначарского, 32	6 143 889,36							6 143 889,36
82	Ул. Луначарского, 33	7 146 360,00							7 146 360,00
83	Ул. Луначарского, 65	8 829 748,00						8 829 748,00	
84	Ул. Луначарского, 69	8 272 479,02	2 558 497,28				2 223 591,60	3 393 186,00	97 204,14
85	Ул. Монастырская, 53а	10 060 591,02				10 060 591,02			
86	Ул. Оленская, 2а	13 500 000,00				13 500 000,00			
87	Ул. Петропавловская, 46	15 647 655,40						15 647 655,40	
88	Ул. Петропавловская, 77	80 508 577,72							
89	Ул. Петропавловская, 79	147 058 852,69				71 148 530,83			
90	Ул. Петропавловская, 81	77 057 599,92				69 213 518,17		1 131 603,49	
91	Ул. Петропавловская, 83	56 000 000,00							
92	Ул. Петропавловская, 85	105 465 439,93				41 103 825,35	16 143 943,22	33 495 221,06	39 856 056,78
93	Ул. Петропавловская, 87	56 000 000,00					55 311 301,00		688 699,00
94	Ул. Петропавловская, 89	89 885 294,44				65 523 783,74			
95	Ул. Петропавловская, 91	168 186 184,37		8 088 884,07		42 328 106,76	52 431 133,02		
96	Ул. Петропавловская, 93	93 608 581,06				26 435 462,70			
97	Ул. Полины Осипенко, 52	15 630 561,17					4 631 409,36		10 999 151,81
98	Ул. Полины Осипенко, 53	25 363 041,17				7 536 408,03		17 826 633,14	
99	Ул. Пушкина, 29	11 638 702,71				11 638 702,71			
100	Ул. Пушкина, 35	27 798 205,00				6 838 988,53	1 297 277,97	19 661 938,50	
101	Ул. Пушкина, 78	18 210 360,42	2 216 915,51	5 046 431,71				10 947 013,20	
102	Ул. Сибирская, 4а	12 860 136,24						12 860 136,24	
103	Ул. Сибирская, 7а	19 328 922,74				19 328 922,74			
104	Ул. Сибирская, 57	22 569 432,97		1 705 511,47		16 189 564,54	80 696,96	4 593 660,00	
105	Ул. Сибирская, 61	24 049 116,89				18 572 301,18	122 836,91	5 353 978,80	
106	Ул. Советская, 22	12 407 152,20						12 407 152,20	
107	Ул. Советская, 24а	22 531 102,56				16 607 980,12		5 923 122,44	
108	Ул. Советская, 25	10 506 672,24				10 446 486,79			
109	Ул. Советская, 28	8 961 571,00				8 961 571,00	60 185,45		
110	Ул. Соловьева, 9	15 984 825,39					15 491 497,67		493 327,72
111	Ул. Соловьева, 11	11 548 558,06				11 548 558,06			
112	Ул. Соловьева, 14	17 612 137,00				17 612 137,00			
113	Ул. Уральская, 109	18 924 750,66					5 488 503,12	503 792,21	12 932 455,33
114	Ул. Уральская, 111	35 503 380,38					9 993 988,80	14 944 768,85	10 564 622,73
115	Ул. Уральская, 113	29 201 125,00				14 355 246,00		14 845 879,00	
116	Ул. Чернышевского, 23	63 627 182,20					19 017 036,36	44 610 145,84	
117	Ул. Юрия Смирнова, 3	32 133 382,45				13 984 315,20		18 149 067,25	
Итого в том числе		2 832 282 482,92	60 981 694,54	108 098 574,15	567 608 923,08	646 427 394,81	609 947 421,34	572 743 885,00	266 474 590,00
Неразмещенный остаток		0,00	0,00	0,00	0,00	0,00	0,00	0,00	0,00
Всего		2 832 282 482,92	60 981 694,54	108 098 574,15	567 608 923,08	646 427 394,81	609 947 421,34	572 743 885,00	266 474 590,00
Итого по капитальному ремонту фасадов		2 832 282 482,92	60 981 694,54	108 098 574,15	567 608 923,08	646 427 394,81	609 947 421,34	572 743 885,00	266 474 590,00
						1 256 374 816,15		839 218 475,00	

**ПРАВОВЫЕ АКТЫ ФУНКЦИОНАЛЬНЫХ ОРГАНОВ
АДМИНИСТРАЦИИ ГОРОДА ПЕРМИ**



**АДМИНИСТРАЦИЯ ГОРОДА ПЕРМИ
НАЧАЛЬНИК ДЕПАРТАМЕНТА
ЗЕМЕЛЬНЫХ ОТНОШЕНИЙ**

РАСПОРЯЖЕНИЕ

07.12.2022

№ 059-21-01-76-11

О внесении изменений в Перечень должностей муниципальной службы в департаменте земельных отношений администрации города Перми, при назначении на которые граждане обязаны представлять сведения о своих доходах, об имуществе и обязательствах имущественного характера, а также сведения о доходах, об имуществе и обязательствах имущественного характера своих супруги (супруга) и несовершеннолетних детей и при замещении которых муниципальные служащие обязаны представлять сведения о своих доходах, расходах, об имуществе и обязательствах имущественного характера, а также сведения о доходах, расходах, об имуществе и обязательствах имущественного характера своих супруги (супруга) и несовершеннолетних детей, утвержденный распоряжением начальника департамента земельных отношений администрации города Перми от 30.06.2022 № 059-21-01-76-3

В целях актуализации нормативных правовых актов администрации города Перми:

1. Внести изменения в Перечень должностей муниципальной службы в департаменте земельных отношений администрации города Перми, при назначении на которые граждане обязаны представлять сведения о своих доходах, об имуществе и обязательствах имущественного характера, а также сведения о доходах, об имуществе и обязательствах имущественного характера своих супруги (супруга) и несовершеннолетних детей и при замещении которых муниципальные служащие обязаны представлять сведения о своих доходах, расходах, об имуществе и обязательствах имущественного характера, а также сведения о доходах, расходах, об имуществе и обязательствах имущественного характера своих супруги (супруга) и несовершеннолетних детей, утвержденный распоряжением начальника департамента земельных отношений администрации города Перми от 30 июня 2022 г. № 059-21-01-76-3 (далее – Перечень), изложив в редакции согласно приложению к настоящему распоряжению.

2. Настоящее распоряжение вступает в силу со дня официального опубликования в печатном средстве массовой информации «Официальный бюллетень органов местного самоуправления муниципального образования город Пермь».

3. Начальнику отдела информационно-организационной работы юридического управления департамента земельных отношений администрации города Перми:

3.1. обеспечить направление настоящего распоряжения в информационно-аналитическое управление администрации города Перми для официального опубликования (обнародования) на официальном сайте муниципального образования город Пермь в информационно-телекоммуникационной сети Интернет.

3.2. обеспечить направление настоящего распоряжения в управление по общим вопросам администрации города Перми для опубликования в печатном средстве массовой информации «Официальный бюллетень органов местного самоуправления муниципального образования город Пермь».

3.3. обеспечить ознакомление муниципальных служащих департамента земельных отношений администрации города Перми с Перечнем под подпись до 20 декабря 2022 г.

4. Контроль за исполнением настоящего распоряжения оставляю за собой.

Т.Н. Мехоношина

Приложение
к распоряжению начальника департамента
земельных отношений администрации
города Перми
от 07.12.2022 № 059-21-01-76-11

Перечень

должностей муниципальной службы в департаменте земельных отношений администрации города Перми, при назначении на которые граждане обязаны представлять сведения о своих доходах, об имуществе и обязательствах имущественного характера, а также сведения о доходах, об имуществе и обязательствах имущественного характера своих супруги (супруга) и несовершеннолетних детей и при замещении которых муниципальные служащие обязаны представлять сведения о своих доходах, расходах, об имуществе и обязательствах имущественного характера, а также сведения о доходах, расходах, об имуществе и обязательствах имущественного характера своих супруги (супруга) и несовершеннолетних детей

1. Руководство:

первый заместитель начальника департамента;
заместитель начальника департамента;

2. Юридическое управление:

начальник управления.

2.1. Отдел судебно-правовой работы:

начальник отдела;
заместитель начальника отдела;
консультант;
главный специалист.

2.2. Отдел нормативно-правовой работы:

начальник отдела;
заместитель начальника отдела;
консультант;
главный специалист.

2.3. Отдел информационно-организационной работы:

начальник отдела;
заместитель начальника отдела;
консультант;
главный специалист;
ведущий специалист.

2.3.1. Сектор делопроизводства отдела информационно-организационной работы:

начальник сектора.

2.4. Сектор правового сопровождения исполнения судебных актов:

начальник сектора;
главный специалист.

3. Отдел предоставления земельных участков по работе с физическими лицами:

начальник отдела;
заместитель начальника отдела;
консультант;
главный специалист.

4. Отдел предоставления земельных участков по работе с юридическими лицами:

начальник отдела;
заместитель начальника отдела;
консультант;
главный специалист.

4.1. Сектор выдачи решений о размещении объектов отдела предоставления земельных участков по работе с юридическими лицами:

начальник сектора;
главный специалист.

5. Отдел перераспределения и согласования границ земельных участков:

начальник отдела;
заместитель начальника отдела;

консультант;
главный специалист.

6. Отдел установления сервитутов:

начальник отдела;
консультант;
главный специалист.

7. Отдел по предоставлению земельных участков под гаражи и садоводство:

начальник отдела;
заместитель начальника отдела;
консультант;
главный специалист.

8. Отдел методологии и координации осуществления муниципального земельного контроля:

начальник отдела;
заместитель начальника отдела;
консультант;
главный специалист.

8.1. Сектор по выявлению правообладателей земельных участков отдела методологии и координации осуществления муниципального земельного контроля:

начальник сектора;
консультант.

9. Планово-экономический отдел:

начальник отдела;
главный специалист.

9.1. Сектор по осуществлению закупок планово-экономического отдела:

начальник сектора;
консультант;

10. Аналитический отдел:

начальник отдела;
консультант;
главный специалист.

11. Отдел администрирования платежей:

начальник отдела;
заместитель начальника отдела.

12. Отдел сопровождения договоров:

начальник отдела;
заместитель начальника отдела;
консультант;
главный специалист.

13. Отдел по формированию земельных участков:

начальник отдела;
заместитель начальника отдела;
консультант;
главный специалист.

**АДМИНИСТРАЦИЯ ГОРОДА ПЕРМИ****НАЧАЛЬНИК УПРАВЛЕНИЯ
ЖИЛИЩНЫХ ОТНОШЕНИЙ****РАСПОРЯЖЕНИЕ**12.12.2022№ 059-11-01-05-79

О внесении изменений в Перечень должностей муниципальной службы в управлении жилищных отношений администрации города Перми, при назначении на которые граждане обязаны представлять сведения о своих доходах, об имуществе и обязательствах имущественного характера, а также сведения о доходах, об имуществе и обязательствах имущественного характера своих супруги (супруга) и несовершеннолетних детей и при замещении которых муниципальные служащие обязаны представлять сведения о своих доходах, расходах, об имуществе и обязательствах имущественного характера, а также сведения о доходах, расходах, об имуществе и обязательствах имущественного характера своих супруги (супруга) и несовершеннолетних детей, утвержденный распоряжением начальника управления жилищных отношений администрации города Перми от 17.08.2020 № 059-11-01-04-411

В целях актуализации нормативных правовых актов администрации города Перми:

1. Внести в Перечень должностей муниципальной службы в управлении жилищных отношений администрации города Перми, при назначении на которые граждане обязаны представлять сведения о своих доходах, об имуществе и обязательствах имущественного характера, а также сведения о доходах, об имуществе и обязательствах имущественного характера своих супруги (супруга) и несовершеннолетних детей и при замещении которых муниципальные служащие обязаны представлять сведения о своих доходах, расходах, об имуществе и обязательствах имущественного характера, а также сведения о доходах, расходах, об имуществе и обязательствах имущественного характера своих супруги (супруга) и несовершеннолетних детей, утвержденный распоряжением начальника управления жилищных отношений администрации города Перми от 17 августа 2020 г. № 059-11-01-04-411, изложив в редакции согласно приложению к настоящему распоряжению.

2. Настоящее распоряжение вступает в силу со дня официального опубликования в печатном средстве массовой информации «Официальный бюллетень органов местного самоуправления муниципального образования город Пермь».

3. Начальнику общего отдела управления жилищных отношений администрации города Перми:

3.1. обеспечить направление настоящего распоряжения в информационно-аналитическое управление администрации города Перми для официального опубликования (обнародования) на официальном сайте муниципального образования город Пермь в информационно-телекоммуникационной сети Интернет;

3.2. обеспечить направление настоящего распоряжения в управление по общим вопросам администрации города Перми для опубликования в печатном средстве массовой информации «Официальный бюллетень органов местного самоуправления муниципального образования город Пермь»;

3.3. обеспечить ознакомление муниципальных служащих управления жилищных отношений администрации города Перми с утвержденным Перечнем под подпись до 20 декабря 2022 года.

4. Контроль за исполнением настоящего распоряжения оставляю за собой.

Н.Н. Афанасьева

Приложение
к распоряжению
начальника управления
жилищных отношений
администрации города Перми
от 12.12.2022 № 059-11-01-05-79

Перечень

должностей муниципальной службы в управлении жилищных отношений администрации города Перми, при назначении на которые граждане обязаны представлять сведения о своих доходах, об имуществе и обязательствах имущественного характера, а также сведения о доходах, об имуществе и обязательствах имущественного характера своих супруги (супруга) и несовершеннолетних детей и при замещении которых муниципальные служащие обязаны представлять сведения о своих доходах, расходах, об имуществе и обязательствах имущественного характера, а также сведения о доходах, расходах, об имуществе и обязательствах имущественного характера своих супруги (супруга) и несовершеннолетних детей

1. Руководство:
заместитель начальника управления.
2. Общий отдел:
начальник отдела;
заместитель начальника отдела.
3. Финансово-экономический отдел:
начальник отдела;
заместитель начальника отдела;
консультант;
главный специалист.
- 3.1. Сектор закупок финансово-экономического отдела:
начальник сектора;
консультант;
главный специалист.
4. Отдел расселения жилищного фонда:
начальник отдела;
заместитель начальника отдела;
консультант;
главный специалист.
5. Отдел по реализации социальных гарантий и выплат:
начальник отдела.
- 5.1. Сектор по реализации социальных гарантий отдела по реализации социальных гарантий и выплат:
начальник сектора;
консультант;
главный специалист;
ведущий специалист.
- 5.2. Сектор по работе с социальными выплатами отдела по реализации социальных гарантий и выплат:
начальник сектора;
консультант;
главный специалист;
ведущий специалист.
6. Отдел регистрации прав и распределения специализированного фонда:
начальник отдела;
консультант;
главный специалист;
ведущий специалист.
- 6.1. Сектор по работе межведомственной комиссии отдела регистрации прав и распределения специализированного фонда:
начальник сектора;
консультант;
главный специалист.
7. Юридический отдел:

начальник отдела;
заместитель начальника отдела;
консультант-юрист;
консультант;
главный специалист.

7.1. Сектор ликвидации аварийного жилищного фонда в судебном порядке юридического отдела:

начальник сектора;
консультант-юрист;
главный специалист.

РАЗДЕЛ ВТОРОЙ ОФИЦИАЛЬНАЯ ИНФОРМАЦИЯ

ИЗМЕНЕНИЯ,

которые вносятся в Правила землепользования и застройки города Перми, утвержденные решением Пермской городской Думы от 26 июня 2007 г. № 143

1. В статье 49:

1.1. установить подзоны Ц-2 (В 7 эт), Ц-2 (В 9 эт), Ц-2 (В 16 эт) территориальной зоны обслуживания и деловой активности местного значения (Ц-2) в отношении части земельного участка с кадастровым номером 59:01:4410167:218, расположенного по ул. 25 Октября, з/у 109 в Свердловском районе города Перми.

Изменение границ в отношении части земельного участка с кадастровым номером 59:01:4410167:218, расположенного по ул. 25 Октября, з/у 109 в Свердловском районе города Перми, изложить в редакции согласно приложению к настоящим изменениям;

1.2. установить подзону Ц-2 (В 9 эт) территориальной зоны обслуживания и деловой активности местного значения (Ц-2) в отношении земельного участка с кадастровым номером 59:01:4410167:96, расположенного по ул. Белинского, 39 в Свердловском районе города Перми.

Изменение границ в отношении земельного участка с кадастровым номером 59:01:4410167:96, расположенного по ул. Белинского, 39 в Свердловском районе города Перми, изложить в редакции согласно приложению к настоящим изменениям.

2. В статье 52:

2.1. градостроительный регламент территориальной зоны обслуживания и деловой активности местного значения (Ц-2) после абзаца:

«Подзона Ц-2 (В 6 эт)»

дополнить абзацем следующего содержания:

«Подзона Ц-2 (В 7 эт)».

3. В статье 52.1:

3.1. градостроительный регламент территориальной зоны обслуживания и деловой активности местного значения (Ц-2) после абзаца:

«предельная высота зданий, строений - не более 6 этажей.»

дополнить абзацами следующего содержания:

«Подзона Ц-2 (В 7 эт).

Предельный параметр разрешенного строительства, реконструкции объектов капитального строительства: предельная высота зданий, строений – не более 7 этажей.».

**Заключение о результатах общественных обсуждений
от «14» декабря 2022 г. № 53-урв**

Настоящее заключение подготовлено департаментом градостроительства и архитектуры администрации города Перми на основании протокола общественных обсуждений от «13» декабря 2022 г. № 53-урв по проекту решения о предоставлении разрешения на условно разрешенный вид использования земельного участка с кадастровым номером 59:01:5010004:38– «магазины (4.4)», расположенного в территориальной зоне индивидуальной жилой застройки городского типа (Ж-4) по ул. Бродовское кольцо, 1 в Свердловском районе города Перми.

Количество участников общественных обсуждений, принявших участие в общественных обсуждениях, составило: 2 человека.

По результатам рассмотрения замечаний и предложений участников общественных обсуждений, постоянно проживающих на территории, в пределах которой проведены общественные обсуждения, установлено:

№	Содержание внесенных предложений/замечаний	Выводы по результатам рассмотрения предложения, поступившего от участника публичных слушаний	Аргументированные рекомендации организатора публичных слушаний о целесообразности (нецелесообразности) учета внесенных предложений и замечаний
1	2	3	4
1	Согласно эскизному проекту (расчет предполагаемого уровня воздействия на ОС, общая часть, с. 6, абз. 1) доступ к зданию осуществляется через проезд со стороны улицы Бродовское кольцо, который расположен между участками Бродовское кольцо, 1 и Виноградная, 21. Обращаю внимание на то, что: этот проезд является пожарным, единственным между улицами Виноградной и Цветочной на расстоянии 500 м от въезда на поселок, и заполнение проезда дополнительным трафиком, связанным с парковкой и несанкционированной парковкой на самом проезде, будет противоречить требованиям безопасности; выезд с указанного проезда на Бродовское кольцо (ул. Виноградную) расположен на крутом повороте с ограниченной видимостью в обе стороны и крайне опасен (особенно в темное время суток) с точки зрения безопасности дорожного движения, поскольку движение в данном месте является интенсивным круглосуточно. Считаю выдачу разрешения на строительство магазина в данном месте нецелесообразным по вышеуказанным причинам.	Не учтено	Подъезды и подходы к зданию осуществляются с улицы Бродовское кольцо через проезд, который согласно п. 11.7 «СП 42.13330.2016. Свод правил. Градостроительство. Планировка и застройка городских и сельских поселений. Актуализированная редакция СНиП 2.07.01-89*» (утв. Приказом Минстроя России от 30.12.2016 № 1034/пр) имеет категорию – Проезды и предназначен для подъезда транспортных средств к жилым и общественным зданиям, учреждениям, предприятиям и другим объектам городской застройки внутри районов, микрорайонов (кварталов). Земельный участок, на котором расположен существующий проезд, находится в муниципальной собственности. Проектом предусматривается оборудовать в границах земельного участка парковочные места, в количестве – 14 м/м, в т.ч. 1 м/м МГН. Парковка вне границ участка не предполагается. Согласно п. 7.1 ГОСТ Р 50597-2017 требований к эксплуатационному состоянию, допустимому по условиям обеспечения безопасности дорожного движения, методы контроля для обеспечения видимости при выезде с проезда на ул. Бродовское кольцо обеспечивает треугольник видимости. Вывод: Обеспечение подъезда к земельному участку с кадастровым номером 59:01:5010004:38 не нарушает действующие нормы и правила согласно СП, СНиП и ГОСТ.

По результатам рассмотрения замечаний и предложений иных участников общественных обсуждений установлено:

№	Содержание внесенных предложений/замечаний	Выводы по результатам рассмотрения предложения, поступившего от участника общественных обсуждений	Аргументированные рекомендации организатора общественных обсуждений о целесообразности (нецелесообразности) учета внесенных предложений и замечаний
1	отсутствует		

Процедура общественных обсуждений соблюдена.

Норова Мария Викторовна,
начальник департамента градостроительства
и архитектуры администрации города Перми

**Департамент земельных отношений администрации города Перми
в целях информирования населения в соответствии со статьей 39.42
Земельного кодекса Российской Федерации сообщает о возможном
установлении публичных сервитутов в отдельных целях на территории
города Перми***

№	Кадастровый номер земельного участка, в отношении которого устанавливается публичный сервитут (при наличии)	Адрес или описание земельного участка, в отношении которого устанавливается публичный сервитут	Цели установления публичного сервитута
1	59:01:4410947:4 59:01:4410947:45 59:01:4410947:1865 59:01:4410947:1870 59:01:4413622:1 59:01:4413622:3 59:01:4413622:5 59:01:4413622:6 59:01:4413622:8 59:01:4413622:9 59:01:4413622:12 59:01:4413622:14 59:01:4413622:15	г. Пермь	Эксплуатация инженерных сооружений
2	59:01:2410085:11 59:01:2410085:9 59:01:0000000:1074 59:01:2410430:105 59:01:2410430:106 59:01:2410430:12 59:01:2410430:23 59:01:2410430:27 59:01:2410003:26 59:01:2410003:6 59:01:2410085:26 59:01:2410085:27 59:01:2410085:4 59:01:2410085:5 59:01:0000000:89682 59:01:0000000:84795 59:01:0000000:783 59:01:2410085:138 59:01:0000000:48073	г. Пермь	Эксплуатация инженерных сооружений
3	59:01:4219244:542 59:01:0000000:82061 59:01:4219244:541	г. Пермь	Строительство инженерных сооружений

4	59:01:4311781:4	г. Пермь	Подключение (технологическое присоединение) к сетям инженерно-технического обеспечения
5	59:01:4311782:50	г. Пермь	Подключение (технологическое присоединение) к сетям инженерно-технического обеспечения
6	59:01:3510233:200	г. Пермь	Подключение (технологическое присоединение) к сетям инженерно-технического обеспечения
7	59:01:4410754:103 59:01:4410754:3	г. Пермь	Подключение к сетям инженерно-технического обеспечения
8	59:01:4410088:318 59:01:4410088:196 59:01:4410088:326 59:01:4410088:361	г. Пермь	Подключение к сетям инженерно-технического обеспечения
9	59:01:4410871:24 59:01:4410871:28	г. Пермь	Эксплуатация объекта тепловых сетей
10	59:01:4410854:28	г. Пермь	Эксплуатация объекта тепловых сетей
11	59:01:4410120:23 59:01:4410120:24 59:01:4410120:557	г. Пермь	Эксплуатация объекта тепловых сетей

Заинтересованные лица имеют право ознакомиться с ходатайством об установлении публичного сервитута и прилагаемым к нему описанием местоположения границ публичного сервитута по адресу: г. Пермь, ул. Сибирская, 15 (тел. 212-67-54).

Заинтересованные лица могут подать заявление об учете прав в срок с 20.12.2022 по 03.01.2023.

Способы подачи заявлений:
посредством почтовой связи;

лично, в том числе через представителя, в департамент земельных отношений администрации города Перми (г. Пермь, ул. Сибирская, 15);

в форме электронных документов с использованием информационно-телекоммуникационной сети «Интернет».

Правообладатели земельных участков, в отношении которых испрашивается публичный сервитут, если их права не зарегистрированы в Едином государственном реестре недвижимости, в течение пятнадцати дней со дня опубликования сообщения, предусмотренного подпунктом 1 пункта 3 статьи 39.42 ЗК РФ, подают в орган, уполномоченный на установление публично-

го сервитута, заявления об учете их прав (обременений прав) на земельные участки с приложением копий документов, подтверждающих эти права (обременения прав). В таких заявлениях указывается способ связи с правообладателями земельных участков, в том числе их почтовый адрес и (или) адрес электронной почты. Правообладатели земельных участков, подавшие такие заявления по истечении указанного срока, несут риски невозможности обеспечения их прав в связи с отсутствием информации о таких лицах и их правах на земельные участки. Такие лица имеют право требовать от обладателя публичного сервитута плату за публичный сервитут не более чем за три года, предшествующие дню направления ими заявления об учете их прав (обременений прав).

Реквизиты решений об утверждении документа территориального планирования, документации по планировке территории, программ комплексного развития систем коммунальной инфраструктуры поселения, городского округа, а также информация об инвестиционной программе субъекта естественных монополий, организации коммунального комплекса, указанных в ходатайстве об установлении публичного сервитута, и сведения об официальных сайтах в информационно-телекоммуникационной сети «Интернет» отсутствуют.

Информация о возможности установления публичного сервитута публикуется на сайте <http://www.gogofperm.ru>, в «Официальном бюллетене органов местного самоуправления муниципального образования город Пермь».

Приложение: на 37 л. в 1 экз.

* Схемы в полноцветном варианте опубликованы на официальном сайте муниципального образования город Пермь в информационно-телекоммуникационной сети Интернет в разделе «Документы/Официальный бюллетень».

Раздел 2

Сведения о местоположении границ объекта

Обозна- чение характер- ных точек границ	Координаты, м		Y	X	Метод определения координат характерной точки	Средняя квадратичес- кая погреш- ность положения характер- ной точки (M ₀), м	Описание обозначе- ния точки на местности (при наличии)
	3	4					
1. Система координат МСК-59_зона_2							
2. Сведения о характерных точках границ объекта							
Зона1(1)	2	3	4	5	6		
1	513771.93	2231972.54	Метод спутниковых геодезических измерений (определений)	0.10			
2	513775.15	2231974.90	Метод спутниковых геодезических измерений (определений)	0.10			
3	513744.69	2232015.91	Метод спутниковых геодезических измерений (определений)	0.10			
4	513738.19	2232073.00	Метод спутниковых геодезических измерений (определений)	0.10			
5	513748.47	2232077.78	Метод спутниковых геодезических измерений (определений)	0.10			
6	513774.56	2232087.61	Метод спутниковых геодезических измерений (определений)	0.10			
7	513773.03	2232091.30	Метод спутниковых геодезических измерений (определений)	0.10			
8	513746.91	2232081.47	Метод спутниковых геодезических измерений (определений)	0.10			
9	513735.58	2232076.20	Метод спутниковых геодезических измерений (определений)	0.10			
10	513710.34	2232075.52	Метод спутниковых геодезических измерений (определений)	0.10			
11	513710.51	2232071.52	Метод спутниковых геодезических измерений (определений)	0.10			
12	513734.27	2232072.15	Метод спутниковых геодезических измерений (определений)	0.10			
13	513740.84	2232014.39	Метод спутниковых геодезических измерений (определений)	0.10			
1	513771.93	2231972.54	Метод спутниковых геодезических измерений (определений)	0.10			
Зона1(2)							
14	512985.46	2231230.01	Метод спутниковых геодезических измерений (определений)	0.10			
15	512987.85	2231226.67	Метод спутниковых геодезических измерений (определений)	0.10			
16	512994.89	2231229.60	Метод спутниковых геодезических измерений (определений)	0.10			
17	513006.21	2231229.65	Метод спутниковых геодезических измерений (определений)	0.10			
18	513007.99	2231207.56	Метод спутниковых геодезических измерений (определений)	0.10			
19	513009.24	2231176.69	Метод спутниковых геодезических измерений (определений)	0.10			
20	513003.41	2231147.08	Метод спутниковых геодезических измерений (определений)	0.10			
21	513001.78	2231137.23	Метод спутниковых геодезических измерений (определений)	0.10			
22	512998.74	2231113.68	Метод спутниковых геодезических измерений (определений)	0.10			
23	513024.27	2231113.30	Метод спутниковых геодезических измерений (определений)	0.10			
24	513050.49	2231115.15	Метод спутниковых геодезических измерений (определений)	0.10			
25	513050.22	2231119.14	Метод спутниковых геодезических измерений (определений)	0.10			
26	513024.16	2231117.30	Метод спутниковых геодезических измерений (определений)	0.10			
27	513003.28	2231176.61	Метод спутниковых геодезических измерений (определений)	0.10			
28	513005.74	2231136.65	Метод спутниковых геодезических измерений (определений)	0.10			
29	513007.35	2231146.37	Метод спутниковых геодезических измерений (определений)	0.10			
30	513013.26	2231176.38	Метод спутниковых геодезических измерений (определений)	0.10			
31	513011.98	2231207.80	Метод спутниковых геодезических измерений (определений)	0.10			
32	513009.90	2231233.67	Метод спутниковых геодезических измерений (определений)	0.10			
33	512995.29	2231233.60	Метод спутниковых геодезических измерений (определений)	0.10			
34	512993.79	2231235.05	Метод спутниковых геодезических измерений (определений)	0.10			
35	512993.44	2231251.11	Метод спутниковых геодезических измерений (определений)	0.10			
36	512993.05	2231275.09	Метод спутниковых геодезических измерений (определений)	0.10			
37	513016.57	2231276.07	Метод спутниковых геодезических измерений (определений)	0.10			
38	513036.65	2231276.14	Метод спутниковых геодезических измерений (определений)	0.10			
39	513059.71	2231260.84	Метод спутниковых геодезических измерений (определений)	0.10			
40	513083.25	2231244.72	Метод спутниковых геодезических измерений (определений)	0.10			
41	513084.01	2231224.62	Метод спутниковых геодезических измерений (определений)	0.10			
42	513085.23	2231200.10	Метод спутниковых геодезических измерений (определений)	0.10			
43	513089.23	2231200.23	Метод спутниковых геодезических измерений (определений)	0.10			
44	513088.01	2231224.80	Метод спутниковых геодезических измерений (определений)	0.10			
45	513087.17	2231246.88	Метод спутниковых геодезических измерений (определений)	0.10			

ОПИСАНИЕ МЕСТОПОЛОЖЕНИЯ ГРАНИЦ


Публичный сервис для размещения объекта электросетевого хозяйства
 «Электросетевой комплекс Подстанции 110/6 кВ «Крохалева» (ВЛ 0,4 кВ от ТП-6193, ВЛ 0,4 кВ от ТП-6176)
 (наименование объекта, местоположение границ которого описано (далее - объект))

Раздел 1

Сведения об объекте		
№ п/п	Характеристики объекта	Описание характеристик
1	Местоположение объекта	Пермский край, город Пермь
2	Площадь объекта +/- величина погрешности определения площади (Р+/- Дельта Р)	2240 кв.м ± 10 кв.м
3	Иные характеристики объекта	Публичный сервис для размещения объекта электросетевого хозяйства «Электросетевой комплекс Подстанции 110/6 кВ «Крохалева» (ВЛ 0,4 кВ от ТП-6193, ВЛ 0,4 кВ от ТП-6176) на срок 49 лет, обладатель публичного сервиса - ООО «МРСК Урала», 614016, Пермский край, город Пермь, улица Камчатовская, дом 26, ИНН - 6671163413, ОГРН - 1056604000970, адрес электронной почты - re-res@rosseti-ural.ru

46	513061.95	2231264.16	Метод спутниковых геодезических измерений (определений)	0.10	–
47	513037.85	2231280.14	Метод спутниковых геодезических измерений (определений)	0.10	–
48	513016.48	2231280.07	Метод спутниковых геодезических измерений (определений)	0.10	–
49	512988.95	2231278.92	Метод спутниковых геодезических измерений (определений)	0.10	–
50	512989.44	2231255.03	Метод спутниковых геодезических измерений (определений)	0.10	–
51	512989.79	2231234.94	Метод спутниковых геодезических измерений (определений)	0.10	–
14	512985.46	2231230.01	Метод спутниковых геодезических измерений (определений)	0.10	–
3. Сведения о характерных точках части (частей) границы объекта					
Обозначение характерных точек части границы	Координаты, м		Метод определения координат характерной точки	Средняя квадратическая погрешность положения характерной точки (M_t), м	Описание обозначения точки на местности (при наличии)
	X	Y			
1	2	3	4	5	6
–	–	–	–	–	–

Схема расположения границ публичного сервитута объекта



Масштаб 1:6000

Используемые условные знаки и обозначения:


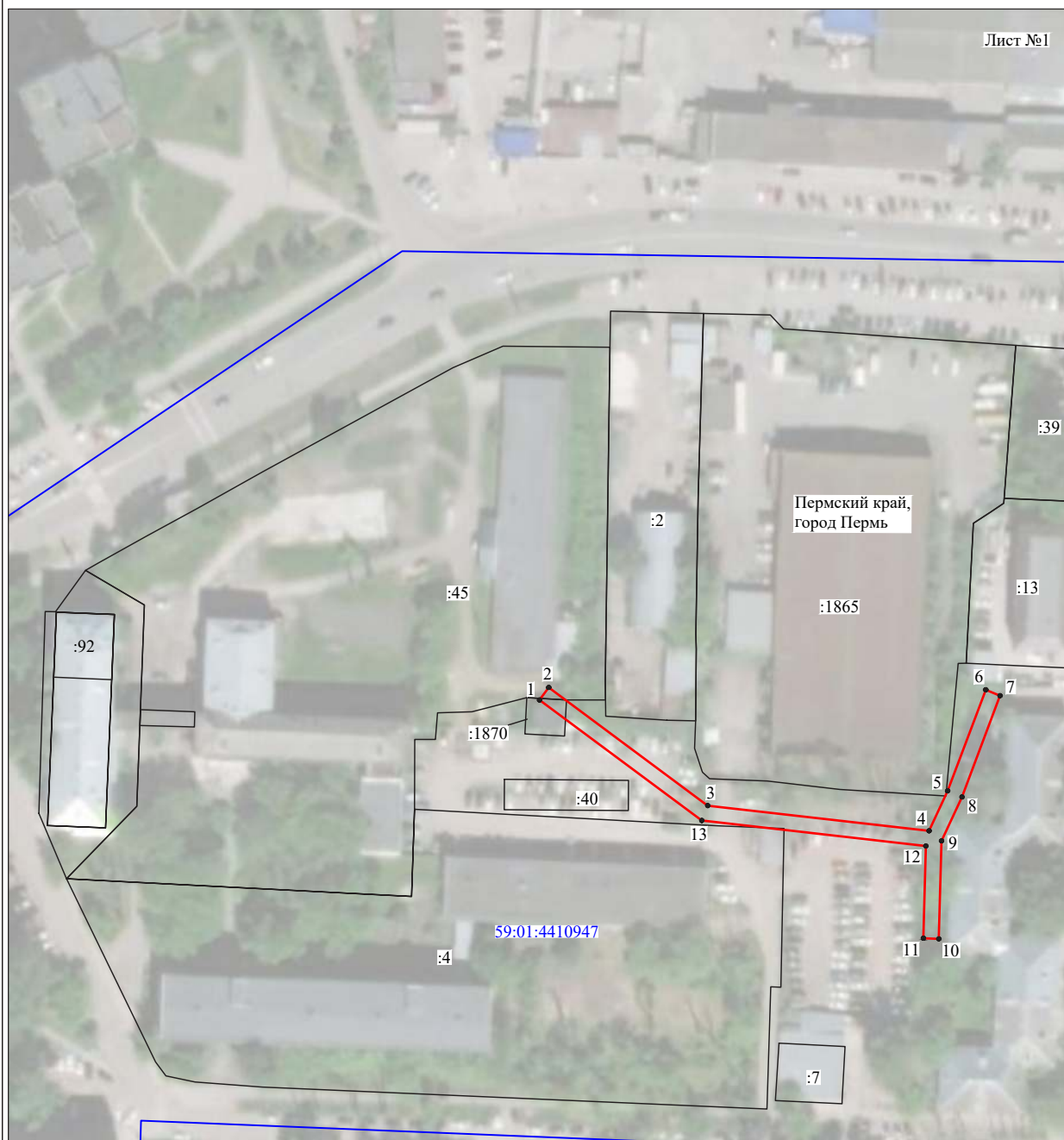
 - граница публичного сервитута

Схема расположения границ публичного сервитута объекта

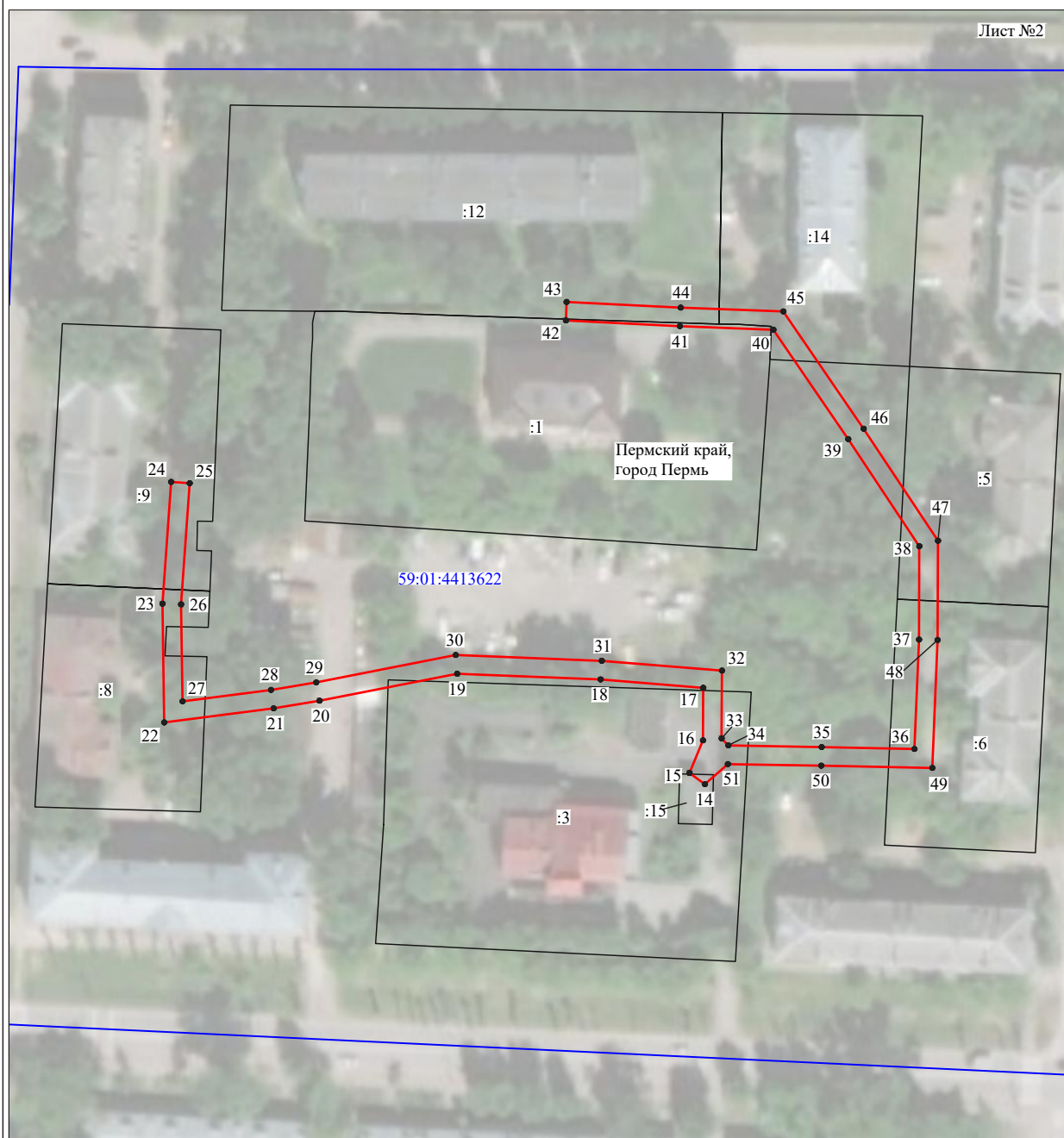


Масштаб 1:1500

Используемые условные знаки и обозначения:

- №1 - номер опоры
- - граница публичного сервитута
- - граница кадастрового деления
- - граница населенного пункта
- - граница земельного участка, имеющегося в ЕГРН
- - граница ОКС, имеющаяся в ЕГРН
- - граница охранной зоны, имеющейся в ЕГРН
- 59:01:4413924:34 - кадастровый номер земельного участка, имеющегося в ЕГРН
- 59:01:4413924 - номер кадастрового квартала
- 1 • - обозначение характерных точек границ

Схема расположения границ публичного сервитута объекта



Используемые условные знаки и обозначения:

- | | |
|------------------|---|
| №1 | - номер опоры |
| | - граница публичного сервитута |
| | - граница кадастрового деления |
| | - граница населенного пункта |
| | - граница земельного участка, имеющегося в ЕГРН |
| | - граница ОКС, имеющаяся в ЕГРН |
| | - граница охранной зоны, имеющейся в ЕГРН |
| 59:01:4413924:34 | - кадастровый номер земельного участка, имеющегося в ЕГРН |
| 59:01:4413924 | - номер кадастрового квартала |
| 1 ● | - обозначение характерных точек границ |

Раздел 2

1. Система координат МСК-59_зона_2					
Сведения о местоположении границ объекта					
Обозначение точек границ	Координаты, м		Y	Метод определения координат характерной точки	Средняя квадратическая погрешность положения характерной точки (М _р), м
	X	Y			
1	532712.01	2232309.92	3	4	5
2	532688.31	2232323.98			0.10
3	532677.88	2232344.04			0.10
4	532686.90	2232345.45			0.10
5	532686.29	2232349.40			0.10
6	532675.24	2232347.68			0.10
7	532648.84	2232364.02			0.10
8	532650.52	2232360.74			0.10
9	532654.03	2232287.02			0.10
10	532601.52	2232267.30			0.10
11	532601.52	2232255.00			0.10
12	532579.21	2232248.86			0.10
13	532588.49	2232265.86			0.10
14	532599.50	2232286.71			0.10
15	532601.86	2232312.07			0.10
16	532602.92	2232338.81			0.10
17	532604.85	2232366.09			0.10
18	532607.12	2232405.27			0.10
19	532612.75	2232410.70			0.10
20	532613.26	2232410.94			0.10
21	532649.24	2232428.13			0.10
22	532649.54	2232430.09			0.10
23	532653.51	2232458.41			0.10
24	532658.14	2232490.29			0.10
25	532669.27	2232524.28			0.10
26	532680.23	2232556.37			0.10
27	532691.92	2232591.28			0.10
28	532703.25	2232623.25			0.10
29	532714.55	2232654.66			0.10
30	532710.78	2232656.02			0.10
31	532698.48	2232624.59			0.10
32	532688.13	2232592.59			0.10
33	532676.44	2232557.65			0.10
34	532665.48	2232525.55			0.10
35	532654.23	2232491.20			0.10
36	532649.55	2232458.97			0.10
37	532645.61	2232430.83			0.10
38	532611.55	2232414.56			0.10
39	532610.45	2232414.04			0.10
40	532603.21	2232407.06			0.10
41	532600.85	2232366.35			0.10
42	532599.04	2232340.67			0.10
43	532581.60	2232338.20			0.10
44	532582.16	2232334.24			0.10
45	532598.83	2232336.60			0.10
46	532597.87	2232312.33			0.10
47	532595.59	2232287.87			0.10

ОПИСАНИЕ МЕСТОПОЛОЖЕНИЯ ГРАНИЦ

Публичный сервис для размещения объекта электроосветного хозяйства «Электроосветной комплекс Подстанция 110/6 кВ «Строительная» (ВЛ 0,4 кВ от КТП 4405)

(наименование объекта, местоположение границ которого описано (далее - объект)

Раздел 1

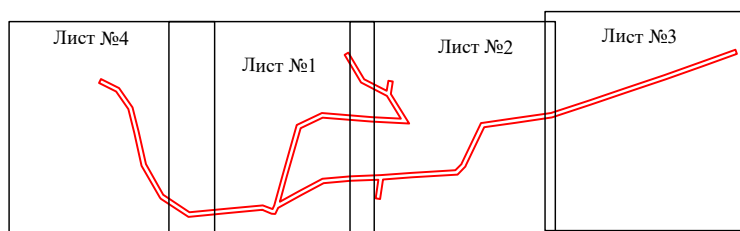
Сведения об объекте		
№ п/п	Характеристики объекта	Описание характеристик
1	Местоположение объекта	3
1	Площадь объекта +/- величина погрешности определения площади (Р+/- Дельта Р)	Пермский край, город Пермь 3844 кв.м ± 18 кв.м
3	Иные характеристики объекта	Публичный сервис для размещения объекта электроосветного хозяйства «Электроосветной комплекс Подстанция 110/6 кВ «Строительная» (ВЛ 0,4 кВ от КТП 4405) на срок 49 лет, обладатель публичного сервиса - ОАО «МРСК Урала», 614016, Пермский край, город Пермь, улица Камчатковская, дом 26, ИНН - 6671163413, ОГРН - 1056604000970, адрес электронной почты - rpages@rosset-ural.ru

48	532584.97	2232267.75	Метод спутниковых геодезических измерений (определений)	0.10	–
49	532573.75	2232247.22	Метод спутниковых геодезических измерений (определений)	0.10	–
50	532568.19	2232244.66	Метод спутниковых геодезических измерений (определений)	0.10	–
51	532568.49	2232241.47	Метод спутниковых геодезических измерений (определений)	0.10	–
52	532571.85	2232233.11	Метод спутниковых геодезических измерений (определений)	0.10	–
53	532569.13	2232203.14	Метод спутниковых геодезических измерений (определений)	0.10	–
54	532565.71	2232167.35	Метод спутниковых геодезических измерений (определений)	0.10	–
55	532581.83	2232142.84	Метод спутниковых геодезических измерений (определений)	0.10	–
56	532582.82	2232141.87	Метод спутниковых геодезических измерений (определений)	0.10	–
57	532611.16	2232125.71	Метод спутниковых геодезических измерений (определений)	0.10	–
58	532640.75	2232119.17	Метод спутниковых геодезических измерений (определений)	0.10	–
59	532661.58	2232113.94	Метод спутниковых геодезических измерений (определений)	0.10	–
60	532677.23	2232102.93	Метод спутниковых геодезических измерений (определений)	0.10	–
61	532684.86	2232087.69	Метод спутниковых геодезических измерений (определений)	0.10	–
62	532688.43	2232089.48	Метод спутниковых геодезических измерений (определений)	0.10	–
63	532680.35	2232105.63	Метод спутниковых геодезических измерений (определений)	0.10	–
64	532663.27	2232117.64	Метод спутниковых геодезических измерений (определений)	0.10	–
65	532641.67	2232123.06	Метод спутниковых геодезических измерений (определений)	0.10	–
66	532612.62	2232129.48	Метод спутниковых геодезических измерений (определений)	0.10	–
67	532585.25	2232145.08	Метод спутниковых геодезических измерений (определений)	0.10	–
68	532584.94	2232145.39	Метод спутниковых геодезических измерений (определений)	0.10	–
69	532569.83	2232168.37	Метод спутниковых геодезических измерений (определений)	0.10	–
70	532573.12	2232202.77	Метод спутниковых геодезических измерений (определений)	0.10	–
71	532575.92	2232233.71	Метод спутниковых геодезических измерений (определений)	0.10	–
72	532572.49	2232242.24	Метод спутниковых геодезических измерений (определений)	0.10	–
73	532575.88	2232243.80	Метод спутниковых геодезических измерений (определений)	0.10	–
74	532602.60	2232251.15	Метод спутниковых геодезических измерений (определений)	0.10	–
75	532647.42	2232263.95	Метод спутниковых геодезических измерений (определений)	0.10	–
76	532658.10	2232286.27	Метод спутниковых геодезических измерений (определений)	0.10	–
77	532654.51	2232331.00	Метод спутниковых геодезических измерений (определений)	0.10	–
78	532653.22	2232356.60	Метод спутниковых геодезических измерений (определений)	0.10	–
79	532673.30	2232344.17	Метод спутниковых геодезических измерений (определений)	0.10	–
80	532685.29	2232321.12	Метод спутниковых геодезических измерений (определений)	0.10	–
81	532709.97	2232306.48	Метод спутниковых геодезических измерений (определений)	0.10	–
1	532712.01	2232309.92	Метод спутниковых геодезических измерений (определений)	0.10	–

3. Сведения о характерных точках части (частей) границы объекта

Обозначение характерных точек части границы	Координаты, м		Метод определения координат характерной точки	Средняя квадратическая погрешность положения характерной точки (M_t), м	Описание обозначения точки на местности (при наличии)
	X	Y			
1	2	3	4	5	6
–	–	–	–	–	–

Схема расположения границ публичного сервитута объекта

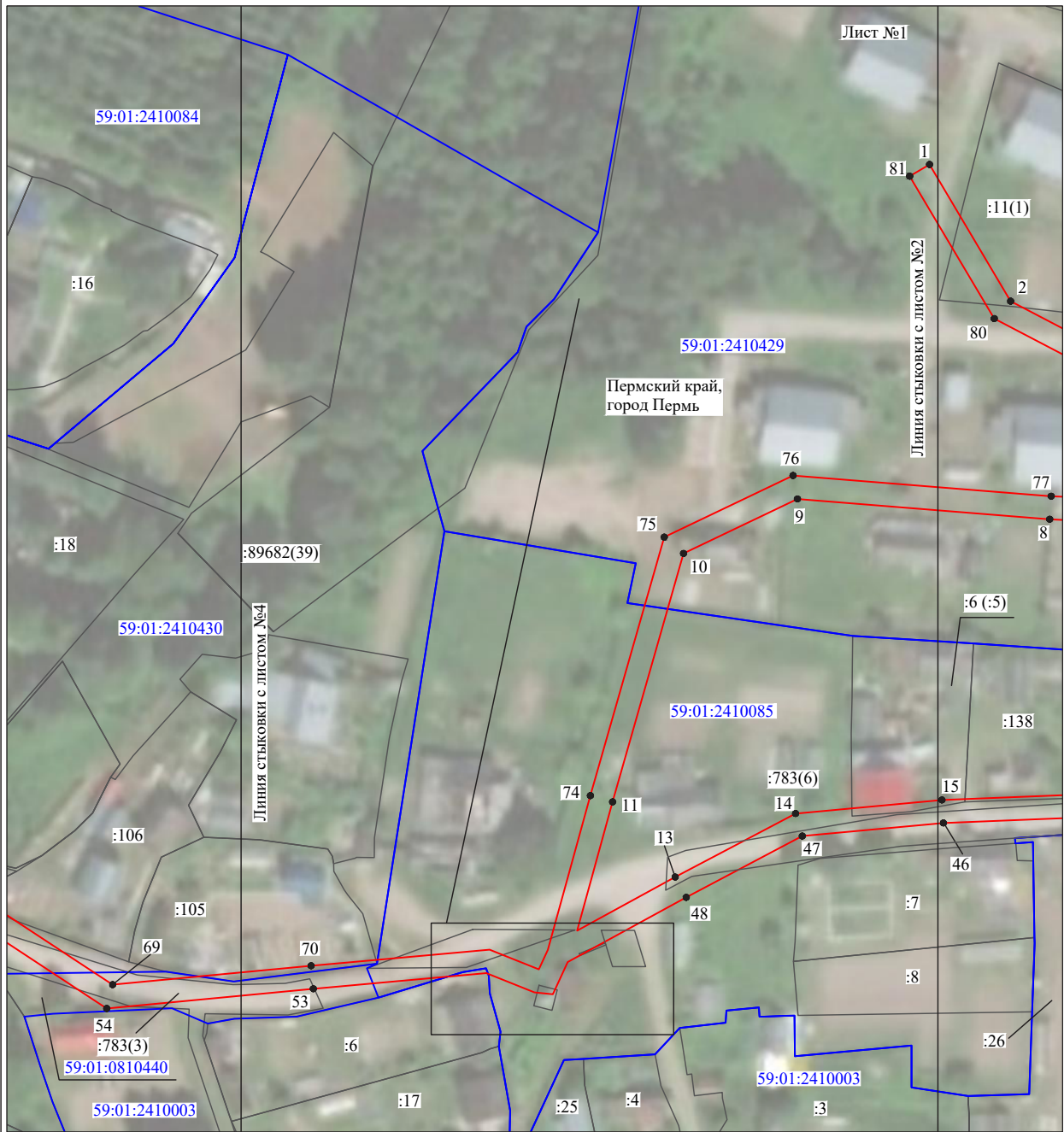


Масштаб 1:6000

Используемые условные знаки и обозначения:

- | | |
|------------------|---|
| №1 | - номер опоры |
| | - граница публичного сервитута |
| | - граница кадастрового деления |
| | - граница населенного пункта |
| | - граница земельного участка, имеющегося в ЕГРН |
| | - граница ОКС, имеющаяся в ЕГРН |
| | - граница охранной зоны, имеющейся в ЕГРН |
| 59:01:4413924:34 | - кадастровый номер земельного участка, имеющегося в ЕГРН |
| 59:01:4413924 | - номер кадастрового квартала |
| 1 ● | - обозначение характерных точек границ |

Схема расположения границ публичного сервитута объекта

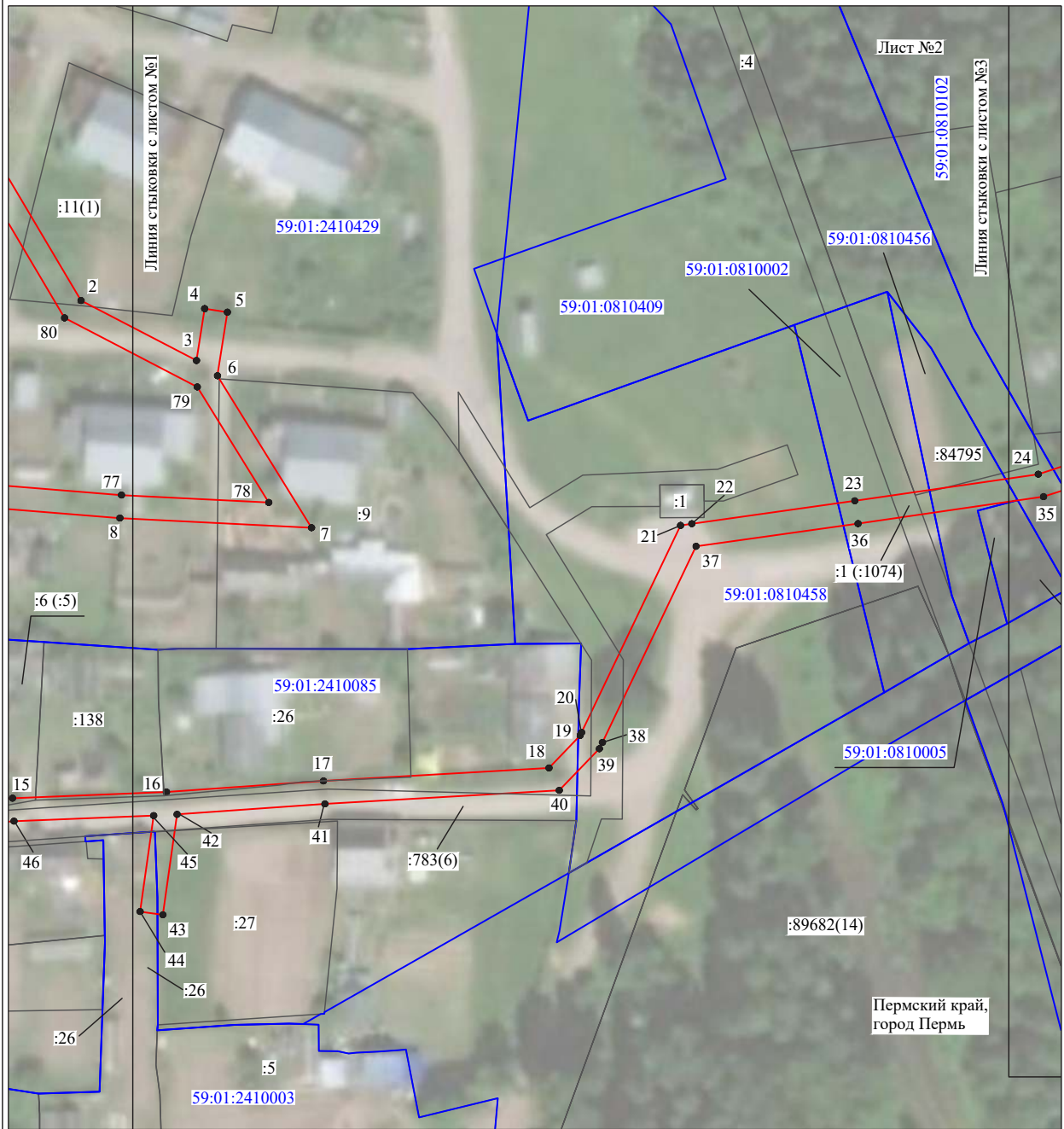


Масштаб 1:1000

Используемые условные знаки и обозначения:

- №1 - номер опоры
- граница публичного сервитута
- граница кадастрового деления
- граница населенного пункта
- граница земельного участка, имеющегося в ЕГРН
- граница ОКС, имеющаяся в ЕГРН
- граница охранной зоны, имеющейся в ЕГРН
- 59:01:4413924:34 - кадастровый номер земельного участка, имеющегося в ЕГРН
- 59:01:4413924 - номер кадастрового квартала
- 1 ● - обозначение характерных точек границ

Схема расположения границ публичного сервитута объекта



Масштаб 1:1000

Используемые условные знаки и обозначения:

- №1 - номер опоры
- граница публичного сервитута
- граница кадастрового деления
- граница населенного пункта
- граница земельного участка, имеющегося в ЕГРН
- граница ОКС, имеющаяся в ЕГРН
- граница охранной зоны, имеющейся в ЕГРН
- 59:01:4413924:34 - кадастровый номер земельного участка, имеющегося в ЕГРН
- 59:01:4413924 - номер кадастрового квартала
- 1 ● - обозначение характерных точек границ

Пермский край,
город Пермь

Схема расположения границ публичного сервитута объекта



Масштаб 1:1000

Используемые условные знаки и обозначения:

- №1 - номер опоры
- граница публичного сервитута
- граница кадастрового деления
- граница населенного пункта
- граница земельного участка, имеющегося в ЕГРН
- граница ОКС, имеющаяся в ЕГРН
- граница охранной зоны, имеющейся в ЕГРН
- 59:01:4413924:34 - кадастровый номер земельного участка, имеющегося в ЕГРН
- 59:01:4413924 - номер кадастрового квартала
- 1 ● - обозначение характерных точек границ

Схема расположения границ публичного сервитута объекта



Масштаб 1:1000

Используемые условные знаки и обозначения:

- №1 - номер опоры
- - граница публичного сервитута
- - граница кадастрового деления
- - граница населенного пункта
- - граница земельного участка, имеющегося в ЕГРН
- - граница ОКС, имеющаяся в ЕГРН
- - граница охранной зоны, имеющейся в ЕГРН
- 59:01:4413924:34 - кадастровый номер земельного участка, имеющегося в ЕГРН
- 59:01:4413924 - номер кадастрового квартала
- 1 ● - обозначение характерных точек границ

Схема расположения границ публичного сервитута

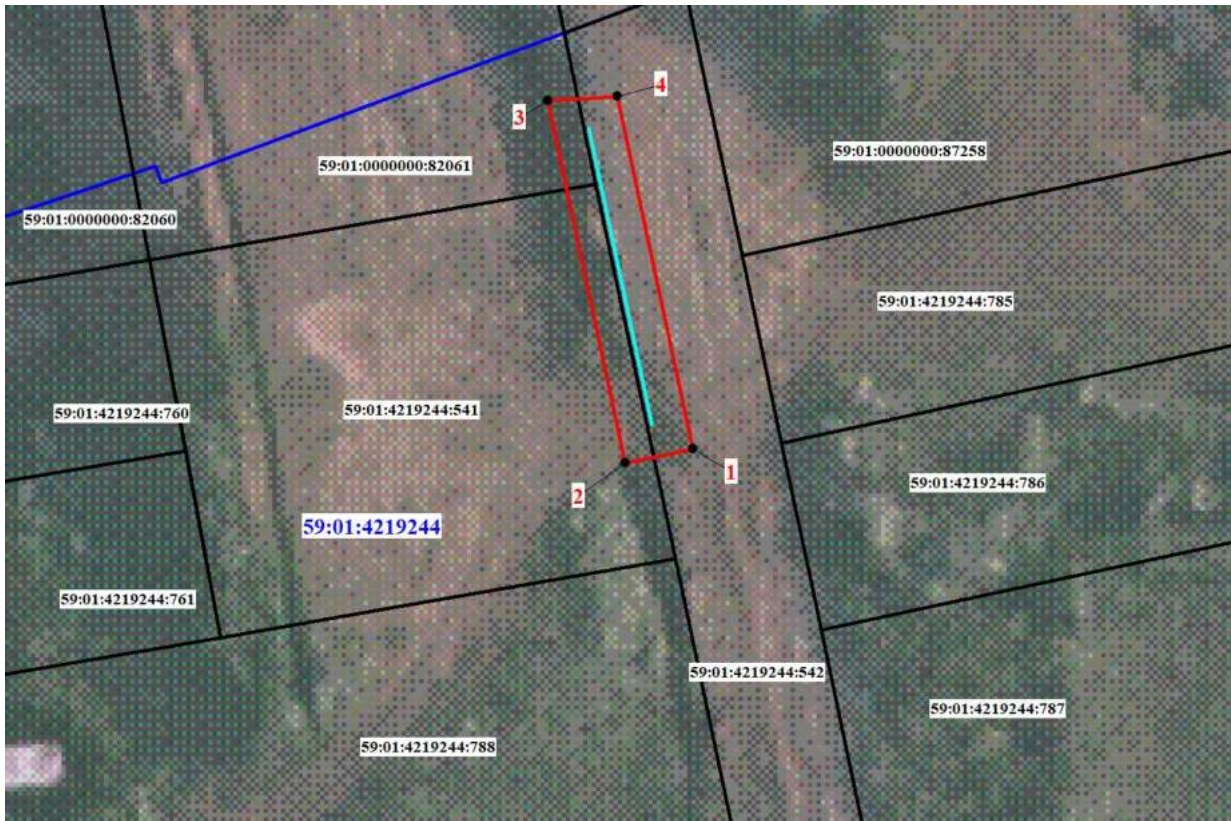
Объект: «Строительство участка ВЛ 0,4кВ от ближайшей опоры существующей ВЛ 0,4 кВ от ТП-2337, установка оборудования учета э/э на опорах ВЛ 0,4 кВ для электроснабжения индивидуальных жилых домов по адресу: Пермский край, г. Пермь, Мотовилихинский район, ул. Мраморная (кад. номера зем. участков 59:01:4219244:786, :785)»

Местоположение: Пермский край, г. Пермь

Площадь земель или части земельного участка, кв.м.: 86

Категория земель: земли населенных пунктов

Вид разрешенного использования:-



Масштаб 1:400

Условные обозначения

	Обозначение характерной точки границы
	Проектное местоположение линейного сооружения
	Граница публичного сервитута
	Существующая часть границы, имеющиеся в ЕГРН сведения о которой достаточны для определения ее местоположения
	Надписи кадастрового номера земельного участка
	Граница кадастрового квартала
	Обозначение кадастрового квартала

Каталог координат, (Система координат МСК 59, зона2)

Обозначение характерных точек границ	Координаты, м		Метод определения координат и средняя квадратическая погрешность	Площадь, кв.м.
	X	Y		
1	516471.71	2236672.03	Метод спутниковых геодезических измерений (определенный), 0,1	86
2	516470.91	2236668.07		
3	516492.16	2236663.53		
4	516492.43	2236667.57		
1	516471.71	2236672.03		

Раздел 2

Сведения о местоположении границ объекта						
1. Система координат МСК-59, зона 2						
2. Сведения о характерных точках границ объекта						
Обозначение характерных точек границ	Координаты, м		Метод определения координат характерной точки	Средняя квадратическая погрешность положения характерной точки (М), м	Описание обозначения точки на местности (при наличии)	
	X	Y				
1	2	3	4	5	6	
n1	518555.83	2235161.35		0.10	-	
n2	518555.83	2235165.03		0.10	-	
n3	518557.54	2235166.35		0.10	-	
n4	518544.70	2235176.24		0.10	-	
n5	518506.58	2235173.08		0.10	-	
n6	518454.48	2235172.00		0.10	-	
1	518454.49	2235169.96	Метод спутниковых геодезических измерений (определений)	0.10	-	
2	518450.02	2235169.96		0.10	-	
n7	518450.01	2235171.91		0.10	-	
n8	518444.88	2235171.81		0.10	-	
n9	518444.89	2235171.01		0.10	-	
n10	518448.59	2235166.88		0.10	-	
n11	518506.70	2235168.08		0.10	-	
n12	518543.15	2235171.09		0.10	-	
n1	518555.83	2235161.35	0.10	-		
3. Сведения о характерных точках части (частей) границы объекта						
Обозначение характерных точек части границы	Координаты, м		Метод определения координат характерной точки	Средняя квадратическая погрешность положения характерной точки (М), м	Описание обозначения точки на местности (при наличии)	
	X	Y				
1	2	3	4	5	6	
—	—	—	—	—	—	—

Раздел 3

Сведения о местоположении измененных (уточненных) границ объекта						
1. Система координат МСК-59, зона 2						
2. Сведения о характерных точках границ объекта						
Обозначение характерных точек границы	Существующие координаты, м		Измененные (уточненные) координаты, м	Метод определения координат характерной точки	Средняя квадратическая погрешность положения характерной точки (М), м	Описание обозначения точки на местности (при наличии)
	X	Y				
1	2	3	4	5	6	8
—	—	—	—	—	—	—
3. Сведения о характерных точках части (частей) границы объекта						
1	2	3	4	5	6	7
—	—	—	—	—	—	—

ОПИСАНИЕ МЕСТОПОЛОЖЕНИЯ ГРАНИЦ
 Публичный сервитут в целях размещения объектов электросетевого хозяйства (наименование объекта, местоположение границ которого описано (далее - объект))

Раздел 1

Сведения об		
№ п/п	Характеристики объекта	Описание характеристик
1	2	3
1	Местоположение объекта (Р +/- Дельта Р)	Российская Федерация, Пермский край, г. Пермь, ГСК №90, по ул. Халтурина
2	Площадь объекта +/- величина погрешности определения площади (Р +/- Дельта Р)	557 кв.м ± 8 кв.м
3	Иные характеристики объекта	Вид объекта реестра границ: Зона с особыми условиями использования территории Содержание ограничений использования объектов недвижимости в пределах зоны или территории: Публичный сервитут в целях размещения объектов электросетевого хозяйства сроком действия 10 лет в интересах Открытого Акционерного Общества «Межрегиональная распределительная сетевая компания Урала»

Раздел 2

Сведения о местоположении границ объекта						
1. Система координат МСК-59, зона 2						
2. Сведения о характерных точках границ объекта						
Обозначение характерных точек границ	Координаты, м		Метод определения координат характерной точки	Средняя квадратическая погрешность положения характерной точки (М), м	Описание обозначения точки на местности (при наличии)	
	X	Y				
1	2	3	4	5	6	
n1	518449.15	2235339.25		0.10	-	
n2	518451.45	2235344.52		0.10	-	
n3	518448.86	2235347.99	Метод спутниковых геодезических измерений (определений)	0.10	-	
n4	518441.29	2235340.86		0.10	-	
1	518446.79	2235340.67		0.10	-	
n5	518446.75	2235339.14		0.10	-	
n6	518448.20	2235340.51		0.10	-	
n1	518449.15	2235339.25		0.10	-	
3. Сведения о характерных точках части (частей) границы объекта						
Обозначение характерных точек части границы	Координаты, м		Метод определения координат характерной точки	Средняя квадратическая погрешность положения характерной точки (М), м	Описание обозначения точки на местности (при наличии)	
	X	Y				
1	2	3	4	5	6	
-	-	-	-	-	-	-

ОПИСАНИЕ МЕСТОПОЛОЖЕНИЯ ГРАНИЦ
 Публичный сервитут в целях размещения объектов электросетевого хозяйства (наименование объекта, местоположение границ которого описано (далее - объект)

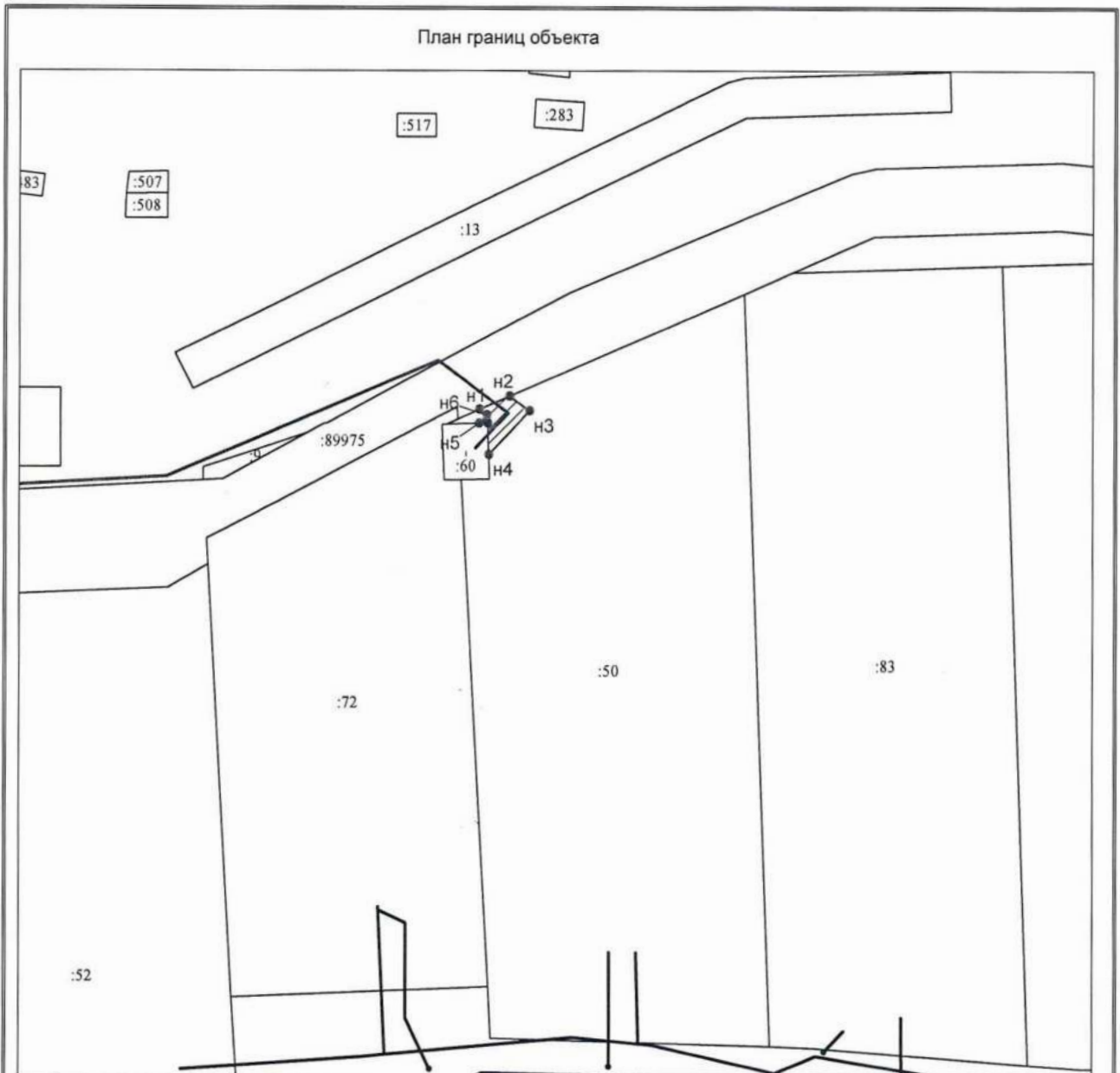
Раздел 1

Сведения об		
№ п/п	Характеристики объекта	Описание характеристик
1	2	3
1	Местоположение объекта	Российская Федерация, Пермский край, г. Пермь, ГСК №90, по ул. Халтурина
2	Площадь объекта +/- величина погрешности определения площади (Р+/- Дельта Р)	42 кв.м ± 2 кв.м
3	Иные характеристики объекта	Вид объекта реестра границ: Зона с особыми условиями использования территории Содержание ограничений использования объектов недвижимости в пределах зоны или территории: Публичный сервитут в целях размещения объектов электросетевого хозяйства сроком действия 10 лет в интересах Открытого Акционерного Общества «Межрегиональная распределительная сетевая компания Урала»

Раздел 3

Сведения о местоположении измененных (уточненных) границ объекта						
1. Система координат МСК-59, зона 2						
2. Сведения о характерных точках границ объекта						
Обозначение характерных точек границы	Существующие координаты, м		Измененные (уточненные) координаты, м	Метод определения координат характерной точки	Средняя квадратическая погрешность положения характерной точки (М), м	Описание обозначения точки на местности (при наличии)
	X	Y				
1	2	3	4	5	6	8
-	-	-	-	-	-	-
3. Сведения о характерных точках части (частей) границы объекта						
1	2	3	4	5	6	8
-	-	-	-	-	-	-

Раздел 4



Масштаб 1:1000

- Используемые условные знаки и обозначения:
- //// - вновь образованная граница публичного сервитута
 - образуемая точка контура, сведения о которой позволяют однозначно определить её положение на местности
 - n1 - граница кадастрового квартала
 - - граница административно-территориального образования
 - - существующая часть границы, имеющихся в ГКН сведения о которых достаточны для определения её местоположения
 - Номер учтенного земельного участка

:99

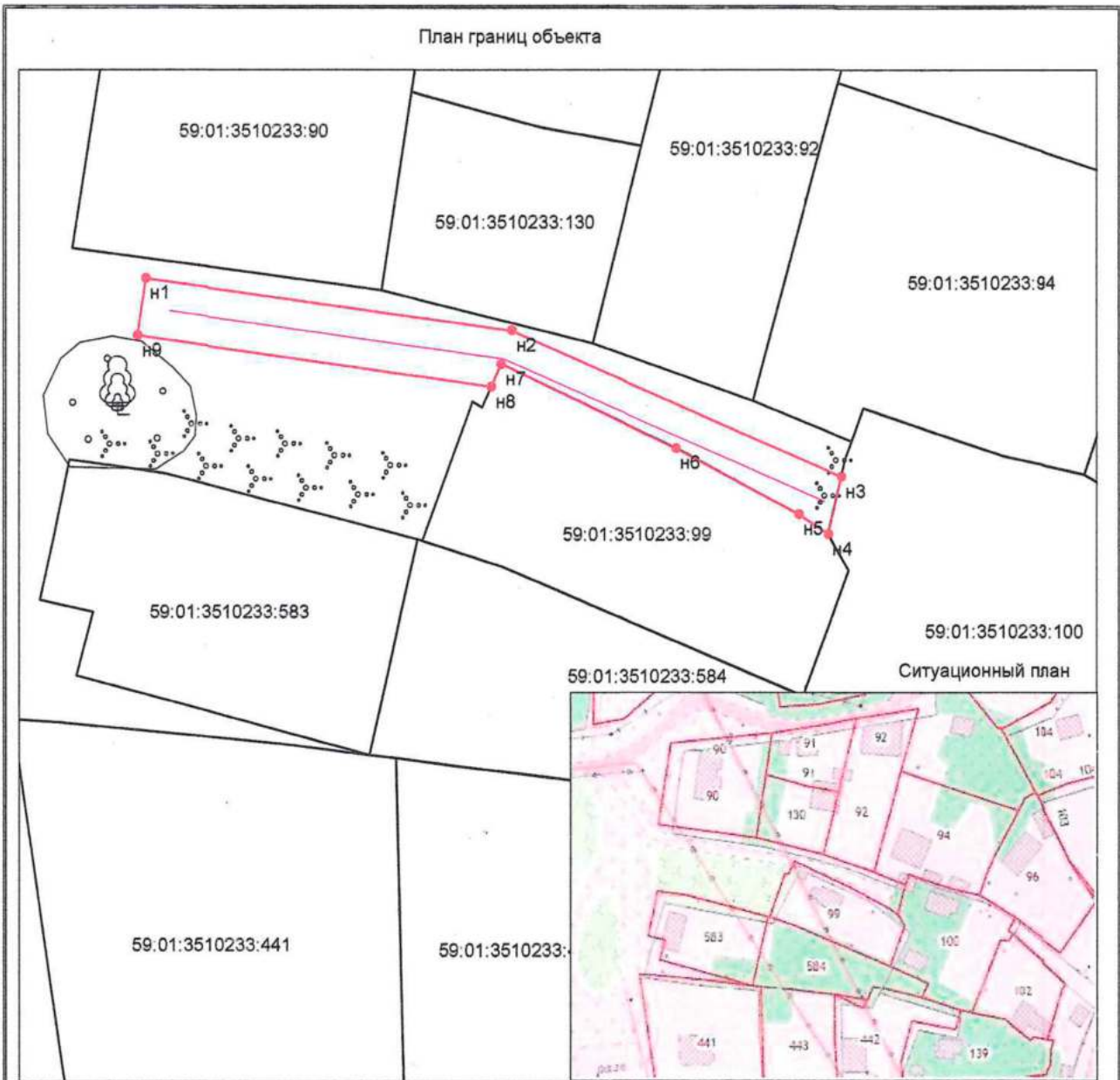
Подпись _____

Дата « 09 » декабря 2022 г.

Место для оттиска печати (при наличии) лица, составившего описание местоположения границ объекта

Раздел 4

План границ объекта



Масштаб 1:500

- Используемые условные знаки и обозначения:
- - вновь образованная граница публичного сервитута
 - H1 - образуемая точка контура, сведения о которой позволяют однозначно определить её положение на местности
 - - граница кадастрового квартала
 - - граница административно-территориального образования
 - - существующая часть границы, имеющих в ГКН сведения о которых достаточны для определения её местоположения
 - - номер учтенного земельного участка

:99

Подпись _____

Дата « 08 » ноября 2022 г.

Место для оттиска печати (при наличии) лица, составившего описание местоположения границ объекта

**Раздел 4
План границ объекта**



Масштаб 1:500

Используемые условные знаки и обозначения:

- - Характерная точка границы
- 5 - Обозначение характерной точки границы
- - Границы публичного сервитута
- - Границы земельных участков по сведениям ЕГРН
- - Граница кадастрового квартала
- - КЛ 6 кВ
- : 3 - Кадастровый номер земельного участка
- 59:01:4410754 - Номер кадастрового квартала

Подпись _____ Дата « 14 » декабря 20 22 г.

Место для оттиска печати (при наличии) лица, составившего описание местоположения границ объекта

**Раздел 4
План границ объекта**



Масштаб 1:500

Используемые условные знаки и обозначения:

- - Характерная точка границы
- 5 - Обозначение характерной точки границы
- - Границы публичного сервитута
- - Границы земельных участков по сведениям ЕГРН
- - ВЛ 0,4 кВ
- : 8 - Кадастровый номер земельного участка
- 59:01:4410088 - Номер кадастрового квартала

Подпись _____ Дата « 9 » декабря 20 22 г.

Место для оттиска печати (при наличии) лица, составившего описание местоположения границ объекта

Публичный сервитут Тепловая трасса
 Схема расположения границ публичного сервитута



Масштаб 1:1000

Используемые условные знаки и обозначения:

- границы публичного сервитута
- трасса трубопровода
- границы кадастрового квартала
- 59:01:1713036 - кадастровый номер квартала
- границы учтенного земельного участка
- :10 - кадастровый номер земельного участка
- .1 - характерная точка границы

Раздел 2

Сведения о местоположении границ объекта

1. Система координат МСК-59, зона 2					
Обозначение характерных точек границ	Координаты, м		Метод определения координат характерной точки	Средняя квадратическая погрешность положения характерной точки (М), м	Описание обозначения точки на местности (при наличии)
	X	Y			
1	2	3	4	5	6
1	515 477,66	2 232 086,59	Метод спутниковых геодезических измерений (определений)	0,10	—
2	515 478,73	2 232 100,09		0,10	
3	515 450,37	2 232 103,46		0,10	
4	515 448,91	2 232 089,68		0,10	
5	515 451,90	2 232 089,42		0,10	
1	515 477,66	2 232 086,59	0,10	—	
3. Сведения о характерных точках части (частей) границы объекта					
1	2	3	4	5	6
—	—	—	—	—	—

ОПИСАНИЕ МЕСТОПОЛОЖЕНИЯ ГРАНИЦ ПУБЛИЧНОГО СЕРВИТУТА ПО ОБЪЕКТУ

Тепловая трасса
Пермский край, г. Пермь
(наименование объекта)

Сведения о местоположении границ объекта

1. Система координат МСК-59 (зона 2)				
Обозначение характерных точек границ	Координаты, м		Метод определения координат и средняя квадратическая погрешность положения характерной точки (М), м	Описание закрепления точки на местности (при наличии)
	X	Y		
1	2	3	4	5
1	513503.69	2227523.43	Геодезический метод; M(±)=0.1	-
2	513509.39	2227534.27	Геодезический метод; M(±)=0.1	-
3	513508.31	2227534.82	Геодезический метод; M(±)=0.1	-
4	513525.1	2227565.86	Геодезический метод; M(±)=0.1	-
5	513514.14	2227571.71	Геодезический метод; M(±)=0.1	-
6	513509.44	2227562.88	Геодезический метод; M(±)=0.1	-
7	513511.52	2227561.77	Геодезический метод; M(±)=0.1	-
8	513499.37	2227539.3	Геодезический метод; M(±)=0.1	-
9	513497.98	2227540	Геодезический метод; M(±)=0.1	-
10	513492.3	2227529.05	Геодезический метод; M(±)=0.1	-
1	513503.69	2227523.43	Геодезический метод; M(±)=0.1	-

2. Сведения о характерных точках границ объекта

1. Система координат МСК-59, зона 2					
Обозначение характерных точек границ	Координаты, м		Метод определения координат и средняя квадратическая погрешность положения характерной точки (М), м	Описание закрепления точки на местности (при наличии)	
	X	Y			
1	2	3	4	5	
1	515 477,66	2 232 086,59	Метод спутниковых геодезических измерений (определений)	—	
2	515 478,73	2 232 100,09			0,10
3	515 450,37	2 232 103,46			0,10
4	515 448,91	2 232 089,68			0,10
5	515 451,90	2 232 089,42			0,10
1	515 477,66	2 232 086,59	0,10	—	
3. Сведения о характерных точках части (частей) границы объекта					
1	2	3	4	5	
—	—	—	—	—	

Раздел 3

Сведения о местоположении измененных (уточненных) границ объекта

1. Система координат МСК-59, зона 2						
Обозначение характерных точек границ	Существующие координаты, м		Измененные (уточненные) координаты, м	Метод определения координат характерной точки	Средняя квадратическая погрешность положения характерной точки (М), м	Описание обозначения точки на местности (при наличии)
	X	Y				
1	2	3	4	5	6	7
1	515 477,66	2 232 086,59	515 477,66	2 232 086,59	0,10	—
2	515 478,73	2 232 100,09	515 478,73	2 232 100,09	0,10	—
3	515 450,37	2 232 103,46	515 450,37	2 232 103,46	0,10	—
4	515 448,91	2 232 089,68	515 448,91	2 232 089,68	0,10	—
5	515 451,90	2 232 089,42	515 451,90	2 232 089,42	0,10	—
1	515 477,66	2 232 086,59	515 477,66	2 232 086,59	0,10	—
3. Сведения о характерных точках части (частей) границы объекта						
1	2	3	4	5	6	7
—	—	—	—	—	—	—

ОПИСАНИЕ МЕСТОПОЛОЖЕНИЯ ГРАНИЦ

Публичный сервитут с целью размещения, эксплуатации и ремонта ЦТП №10
(наименование объекта, местоположение границ которого описано (далее - объект)

Раздел 1






Сведения об объекте	
№ п/п	Описание характеристик
1	3
1	Пермский край, Пермь г
2	393 м² ± 7 м²
3	Вид объекта реестра границ: Зона с особыми условиями использования территории Сохранение ограниченной территории объектов недвижимости в пределах зоны или территории: Публичный сервитут с целью размещения, эксплуатации и ремонта ЦТП №10

Раздел 4
План границ объекта



Масштаб 1:1 000

Используемые условные знаки и обозначения:

-  - Характерная точка границы, сведения о которой позволяют однозначно определить ее положение на местности
-  - Граница публичного сервитута
-  - Существующая часть границы земельного участка, имеющиеся в ЕГРН сведения о которой достаточны для определения ее местоположения
-  - Граница кадастрового квартала
-  - Здание ЦТП

Подпись _____ Дата « 12 » декабря 20 22 г.

Место для оттиска печати (при наличии) лица, составившего описание местоположения границ объекта

Публичный сервитут сооружение: тепловая трасса
 Схема расположения границ публичного сервитута



Масштаб 1:1000

Используемые условные знаки и обозначения:

- границы публичного сервитута
- трасса трубопровода
- границы кадастрового квартала
- 59:01:4410120 - кадастровый номер квартала
- границы учтенного земельного участка
- :557 - кадастровый номер земельного участка
- .1 - характерная точка границы

ОПИСАНИЕ МЕСТОПОЛОЖЕНИЯ ГРАНИЦ ПУБЛИЧНОГО СЕРВИТУТА ПО ОБЪЕКТУ сооружение: тепловая трасса ПЕРМСКИЙ КРАЙ, Г. ПЕРМЬ (НАИМЕНОВАНИЕ ОБЪЕКТА)				
Сведения о местоположении границ объекта				
1. Система координат МСК-59(зона 2)				
2. Сведения о характерных точках границ объекта				
Обозначение характерных точек границ	Координаты, м		Метод определения координат и средняя квадратическая погрешность положения характерной точки (M _t), м	Описание закрепления точки на местности (при наличии)
	X	Y		
1	2	3	4	5
1	517913.76	2232444.18	Геодезический метод; M _t =0.1	-
2	517904.85	2232448.73	Геодезический метод; M _t =0.1	-
3	517904.48	2232448.04	Геодезический метод; M _t =0.1	-
4	517879.74	2232459.48	Геодезический метод; M _t =0.1	-
5	517875.54	2232450.40	Геодезический метод; M _t =0.1	-
6	517908.86	2232435.00	Геодезический метод; M _t =0.1	-
1	517913.76	2232444.18	Геодезический метод; M _t =0.1	-

Департамент земельных отношений администрации города Перми
в целях информирования населения в соответствии со статьей 39.42
Земельного кодекса Российской Федерации сообщает о возможном
установлении публичных сервитутов в отдельных целях на территории
города Перми*

№	Кадастровый номер земельного участка, в отношении которого устанавливается публичный сервитут (при наличии)	Адрес или описание земельного участка, в отношении которого устанавливается публичный сервитут	Цели установления публичного сервитута
1	59:01:0000000:85055 59:01:4410046:6	г. Пермь	Эксплуатация объекта тепловых сетей
2	59:01:0000000:89769 59:01:4311737:687	г. Пермь	Эксплуатация объекта тепловых сетей
3	59:01:4311737:8 59:01:4311737:25 59:01:4311737:35 (входит в ЕЗП) 59:01:4311737:12 59:01:4311737:687 59:01:4311737:886	г. Пермь	Эксплуатация объекта тепловых сетей
4	59:01:4410146:19 59:01:4410146:22 (входит в ЕЗП) 59:01:0000000:167) 59:01:4410146:581 59:01:4410161:25 (входит в ЕЗП) 59:01:0000000:167)	г. Пермь	Эксплуатация объекта тепловых сетей
5	59:01:2912510:1 59:01:2912510:7 59:01:2912513:16 59:01:2912513:46 59:01:2912513:72 59:01:2912513:3553 59:01:2912513:3635 59:01:2912513:4155 59:01:2912513:4158 59:01:2912513:5213	г. Пермь	Эксплуатация объекта тепловых сетей

6	59:01:0000000:1290 59:01:4410122:10 59:01:4410122:11 59:01:4410122:13 59:01:4410122:14 59:01:4410122:692	г. Пермь	Эксплуатация объекта тепловых сетей
7	59:01:0000000:84715 59:01:0000000:86770 59:01:0000000:88412 59:01:0000000:88498 59:01:4410871:20 59:01:4410871:21 59:01:4410871:25 59:01:4410871:26 59:01:4410876:4 59:01:4410876:5	г. Пермь	Эксплуатация объекта тепловых сетей
8	59:01:0000000:82354 59:01:0000000:90052 59:01:4410176:1 59:01:4410176:12 59:01:4410176:14 59:01:4410176:21 59:01:4410176:26	г. Пермь	Эксплуатация объекта тепловых сетей
9	59:01:4311906:37 59:01:4311906:4936	г. Пермь	Эксплуатация объекта тепловых сетей
10	59:01:0000000:90052 59:01:4410175:542	г. Пермь	Эксплуатация объекта тепловых сетей
11	59:01:4410719:7 59:01:4410719:11	г. Пермь	Эксплуатация объекта тепловых сетей
12	59:01:4410718:16	г. Пермь	Эксплуатация объекта тепловых сетей
13	59:01:4410718:11 59:01:4410718:15	г. Пермь	Эксплуатация объекта тепловых сетей

		59:01:1717175:178 59:01:1717175:179 59:01:1717175:180 59:01:1717175:181 59:01:1717175:183 59:01:1717175:184 59:01:1717175:297 59:01:1717175:299 59:01:1717175:313 59:01:1717175:318 59:01:1717175:319 59:01:1717175:625 59:01:1718030:1 (входит в ЕЗП) 59:01:0000000:230) 59:01:1713167:7 59:01:1713167:9 59:01:1713167:13 59:01:1713167:14 59:01:1713167:34 59:01:1713167:35 59:01:1713167:46 59:01:1713167:166			Эксплуатация объекта тепло- вых сетей
17	г. Пермь	59:01:4413649:8 59:01:4413649:10			Эксплуатация объекта тепло- вых сетей
18	г. Пермь	59:01:0000000:80359 59:01:2910296:19 59:01:2910296:41 59:01:2910296:42 59:01:2910296:43 59:01:2910296:44 59:01:2910296:45 59:01:2910296:46 59:01:2910296:47 59:01:2910296:49 59:01:2910296:179			Эксплуатация объекта тепло- вых сетей
19	г. Пермь	59:01:2912510:1 59:01:2912511:1			Эксплуатация объекта тепло- вых сетей

14	г. Пермь	59:01:0000000:89024 59:01:0000000:89135 59:01:4410533:1 59:01:4410533:4 59:01:4410533:8 59:01:4410533:9 59:01:4410533:1198	Эксплуатация объекта тепло- вых сетей
15	г. Пермь	59:01:0000000:91835 59:01:1713003:1 59:01:1713003:11 59:01:1713003:17 59:01:1713003:18 59:01:1713003:19 59:01:1713003:23 59:01:1713003:759 59:01:1713003:1107	Эксплуатация объекта тепло- вых сетей
16	г. Пермь	59:01:0000000:1093 59:01:0000000:47650 59:01:0000000:76765 59:01:0000000:78160 59:01:0000000:89962 59:01:0000000:91279 59:01:0117234:3 59:01:1713167:10 59:01:1713167:165 59:01:1717004:11 59:01:1717095:22 59:01:1717146:226 59:01:1717175:1 59:01:1717175:165 59:01:1717175:166 59:01:1717175:167 59:01:1717175:168 59:01:1717175:169 59:01:1717175:171 59:01:1717175:172 59:01:1717175:173 59:01:1717175:174 59:01:1717175:175 59:01:1717175:176 59:01:1717175:177	Эксплуатация объекта тепло- вых сетей

а также информация об инвестиционной программе субъекта естественных монополий, организации коммунального комплекса, указанных в ходатайстве об установлении публичного сервитута, и сведения об официальных сайтах в информационно-телекоммуникационной сети «Интернет» отсутствуют.

Информация о возможности установления публичного сервитута публикуется на сайте <http://www.godofretm.ru>, в «Официальном бюллетене органов местного самоуправления муниципального образования город Пермь».

Приложение: на 72 л. в 1 экз.

20	59:01:000000:46561 59:01:000000:47538 59:01:000000:89682 59:01:2910306:30 59:01:2910306:55 59:01:2910306:1238 59:01:2910318:9 59:01:2910318:24 59:01:2910318:77 59:01:2910323:98	г. Пермь	Эксплуатация объекта тепловых сетей
----	---	----------	-------------------------------------

Заинтересованные лица имеют право ознакомиться с ходатайством об установлении публичного сервитута и прилагаемым к нему описанием местоположения границ публичного сервитута по адресу: г. Пермь, ул. Сибирская, 15 (тел. 212-67-54).

Заинтересованные лица могут подать заявление об учете прав в срок с 20.12.2022 по 03.01.2023.

Способы подачи заявлений:
 посредством почтовой связи;
 лично, в том числе через представителя, в департамент земельных отношений администрации города Перми (г. Пермь, ул. Сибирская, 15);
 в форме электронных документов с использованием информационно-телекоммуникационной сети «Интернет».

Правообладатели земельных участков, в отношении которых испрашивается публичный сервитут, если их права не зарегистрированы в Едином государственном реестре недвижимости, в течение пятнадцати дней со дня опубликования сообщения, предусмотренного подпунктом 1 пункта 3 статьи 39.42 ЗК РФ, подают в орган, уполномоченный на установление публичного сервитута, заявления об учете их прав (обременений прав) на земельные участки с приложением копий документов, подтверждающих эти права (обременения прав). В таких заявлениях указывается способ связи с правообладателями земельных участков, в том числе их почтовый адрес и (или) адрес электронной почты. Правообладатели земельных участков, подавшие такие заявления по истечении указанного срока, несут риски невозможности обеспечения их прав в связи с отсутствием информации о таких лицах и их правах на земельные участки. Такие лица имеют право требовать от обладателя публичного сервитута плату за публичный сервитут не более чем за три года, предшествующие дню направления ими заявления об учете их прав (обременений прав).

Реквизиты решений об утверждении документа территориального планирования, документации по планировке территории, программ комплексного развития систем коммунальной инфраструктуры поселения, городского округа,








* Схемы в полноцветном варианте опубликованы на официальном сайте муниципального образования город Пермь в информационно-телекоммуникационной сети Интернет в разделе «Документы/Официальный бюллетень».

Публичный сервитут сооружение: тепловая трасса, лит. 1
Схема расположения границ публичного сервитута



Масштаб 1:1000

Используемые условные знаки и обозначения:

-  - границы публичного сервитута
-  - трасса трубопровода
-  - границы кадастрового квартала
-  - кадастровый номер квартала
-  - границы учтенного земельного участка
-  - кадастровый номер земельного участка
-  - характерная точка границы








ОПИСАНИЕ МЕСТОПОЛОЖЕНИЯ ГРАНИЦ ПУБЛИЧНОГО СЕРВИТУТА ПО ОБЪЕКТУ сооружение: тепловая трасса, лит. 1 ПЕРМСКИЙ КРАЙ, Г. ПЕРМЬ (НАИМЕНОВАНИЕ ОБЪЕКТА)				
Сведения о местоположении границ объекта				
1. Система координат МСК-59(зона 2)				
2. Сведения о характерных точках границ объекта				
Обозначение характерных точек границ	Координаты, м		Метод определения координат и средняя квадратическая погрешность положения характерной точки (M_t), м	Описание закрепления точки на местности (при наличии)
	X	Y		
1	2	3	4	5
1	518072.66	2231575.17	Геодезический метод; $M_t=0.1$	-
2	518055.83	2231581.44	Геодезический метод; $M_t=0.1$	-
3	518052.34	2231572.07	Геодезический метод; $M_t=0.1$	-
4	518069.49	2231565.67	Геодезический метод; $M_t=0.1$	-
1	518072.66	2231575.17	Геодезический метод; $M_t=0.1$	-

Публичный сервитут тепловая трасса
Схема расположения границ публичного сервитута



Масштаб 1:1200

Используемые условные знаки и обозначения:

-  - границы публичного сервитута
-  - трасса трубопровода
-  - границы кадастрового квартала
-  - кадастровый номер квартала
-  - границы учтенного земельного участка
-  - кадастровый номер земельного участка
-  - характерная точка границы

ОПИСАНИЕ МЕСТОПОЛОЖЕНИЯ ГРАНИЦ ПУБЛИЧНОГО СЕРВИТУТА ПО ОБЪЕКТУ тепловая трасса ПЕРМСКИЙ КРАЙ, Г. ПЕРМЬ (НАИМЕНОВАНИЕ ОБЪЕКТА)				
Сведения о местоположении границ объекта				
1. Система координат <u>МСК-59(зона 2)</u>				
2. Сведения о характерных точках границ объекта				
Обозначение характерных точек границ	Координаты, м		Метод определения координат и средняя квадратическая погрешность положения характерной точки (M _t), м	Описание закрепления точки на местности (при наличии)
	X	Y		
1	2	3	4	5
1	518921.41	2234280.58	Геодезический метод; M _t =0.1	-
2	518914.43	2234284.16	Геодезический метод; M _t =0.1	-
3	518915.79	2234287.13	Геодезический метод; M _t =0.1	-
4	518918.43	2234285.90	Геодезический метод; M _t =0.1	-
5	518924.65	2234299.17	Геодезический метод; M _t =0.1	-
6	518911.18	2234305.48	Геодезический метод; M _t =0.1	-
7	518904.96	2234292.21	Геодезический метод; M _t =0.1	-
8	518906.74	2234291.38	Геодезический метод; M _t =0.1	-
9	518901.35	2234279.63	Геодезический метод; M _t =0.1	-
10	518916.84	2234271.68	Геодезический метод; M _t =0.1	-
1	518921.41	2234280.58	Геодезический метод; M _t =0.1	-

Публичный сервитут Тепловая трасса
 Схема расположения границ публичного сервитута




- Используемые условные знаки и обозначения:
- границы публичного сервитута
 - трасса трубопровода
 - границы кадастрового квартала
 - кадастровый номер квартала
 - границы учтенного земельного участка
 - кадастровый номер земельного участка
 - характерная точка границы

Масштаб 1:1500

ОПИСАНИЕ МЕСТОПОЛОЖЕНИЯ ГРАНИЦ ПУБЛИЧНОГО СЕРВИТУТА ПО ОБЪЕКТУ Тепловая трасса ПЕРМСКИЙ КРАЙ, Г. ПЕРМЬ (НАИМЕНОВАНИЕ ОБЪЕКТА)				
Сведения о местоположении границ объекта				
1. Система координат <u>МСК-59(зона 2)</u>				
2. Сведения о характерных точках границ объекта				
Обозначение характерных точек границ	Координаты, м		Метод определения координат и средняя квадратическая погрешность положения характерной точки (M_t), м	Описание закрепления точки на местности (при наличии)
	X	Y		
1	2	3	4	5
1	518920.57	2234280.07	Геодезический метод; $M_t=0.1$	-
2	518910.68	2234284.66	Геодезический метод; $M_t=0.1$	-
3	518872.54	2234202.37	Геодезический метод; $M_t=0.1$	-
4	518868.65	2234203.52	Геодезический метод; $M_t=0.1$	-
5	518849.49	2234164.67	Геодезический метод; $M_t=0.1$	-
6	518843.30	2234157.25	Геодезический метод; $M_t=0.1$	-
7	518823.49	2234156.68	Геодезический метод; $M_t=0.1$	-
8	518809.26	2234129.03	Геодезический метод; $M_t=0.1$	-
9	518818.96	2234124.04	Геодезический метод; $M_t=0.1$	-
10	518830.23	2234145.97	Геодезический метод; $M_t=0.1$	-
11	518848.52	2234146.49	Геодезический метод; $M_t=0.1$	-
12	518858.69	2234158.69	Геодезический метод; $M_t=0.1$	-
13	518874.37	2234190.47	Геодезический метод; $M_t=0.1$	-
14	518878.48	2234189.27	Геодезический метод; $M_t=0.1$	-
1	518920.57	2234280.07	Геодезический метод; $M_t=0.1$	-

ОПИСАНИЕ МЕСТОПОЛОЖЕНИЯ ГРАНИЦ ПУБЛИЧНОГО СЕРВИТУТА ПО ОБЪЕКТУ Тепловая трасса ПЕРМСКИЙ КРАЙ, Г. ПЕРМЬ (НАИМЕНОВАНИЕ ОБЪЕКТА)				
Сведения о местоположении границ объекта				
1. Система координат МСК-59(зона 2)				
2. Сведения о характерных точках границ объекта				
Обозначение характерных точек границ	Координаты, м		Метод определения координат и средняя квадратическая погрешность положения характерной точки (M_t), м	Описание закрепления точки на местности (при наличии)
	X	Y		
1	2	3	4	5
1	51775.99	2232928.97	Геодезический метод; $M_t=0.1$	-
2	517761.17	2232936.27	Геодезический метод; $M_t=0.1$	-
3	517741.19	2232946.34	Геодезический метод; $M_t=0.1$	-
4	517739.11	2232947.53	Геодезический метод; $M_t=0.1$	-
5	517724.64	2232957.69	Геодезический метод; $M_t=0.1$	-
6	517718.89	2232949.50	Геодезический метод; $M_t=0.1$	-
7	517733.74	2232939.08	Геодезический метод; $M_t=0.1$	-
8	517736.45	2232937.52	Геодезический метод; $M_t=0.1$	-
9	517756.72	2232927.32	Геодезический метод; $M_t=0.1$	-
10	517758.47	2232926.45	Геодезический метод; $M_t=0.1$	-
11	517758.68	2232926.86	Геодезический метод; $M_t=0.1$	-
12	517759.31	2232928.09	Геодезический метод; $M_t=0.1$	-
13	517764.64	2232925.20	Геодезический метод; $M_t=0.1$	-
14	517771.90	2232921.33	Геодезический метод; $M_t=0.1$	-
1	51775.99	2232928.97	Геодезический метод; $M_t=0.1$	-

Публичный сервитут сооружение: инженерные сети
 Схема расположения границ публичного сервитута



- Используемые условные знаки и обозначения:
- границы публичного сервитута
 - трасса трубопровода
 - границы кадастрового квартала
 - кадастровый номер квартала
 - границы учтенного земельного участка
 - кадастровый номер земельного участка
 - характерная точка границы

Масштаб 1:1500

1	2	3	4	5
17	527858.91	2235165.42	Геодезический метод; Мf=0.1	-
27	527822.75	2235400.75	Геодезический метод; Мf=0.1	-
28	527808.17	2235419.84	Геодезический метод; Мf=0.1	-
29	527800.22	2235413.77	Геодезический метод; Мf=0.1	-
30	527814.80	2235394.68	Геодезический метод; Мf=0.1	-
27	527822.75	2235400.75	Геодезический метод; Мf=0.1	-
31	527932.23	2235374.49	Геодезический метод; Мf=0.1	-
32	527903.49	2235408.50	Геодезический метод; Мf=0.1	-
33	527885.69	2235392.95	Геодезический метод; Мf=0.1	-
34	527883.54	2235395.08	Геодезический метод; Мf=0.1	-
35	527874.17	2235386.67	Геодезический метод; Мf=0.1	-
36	527876.13	2235384.67	Геодезический метод; Мf=0.1	-
37	527871.87	2235381.01	Геодезический метод; Мf=0.1	-
38	527870.09	2235382.66	Геодезический метод; Мf=0.1	-
39	527860.21	2235371.96	Геодезический метод; Мf=0.1	-
40	527860.74	2235371.47	Геодезический метод; Мf=0.1	-
41	527851.48	2235364.08	Геодезический метод; Мf=0.1	-
42	527849.39	2235366.22	Геодезический метод; Мf=0.1	-
43	527839.73	2235358.15	Геодезический метод; Мf=0.1	-
44	527841.95	2235355.71	Геодезический метод; Мf=0.1	-
45	527829.01	2235344.03	Геодезический метод; Мf=0.1	-
46	527806.82	2235372.15	Геодезический метод; Мf=0.1	-
47	527807.72	2235372.93	Геодезический метод; Мf=0.1	-
48	527799.53	2235383.31	Геодезический метод; Мf=0.1	-
49	527790.06	2235375.53	Геодезический метод; Мf=0.1	-
50	527798.68	2235365.01	Геодезический метод; Мf=0.1	-
51	527799.29	2235365.54	Геодезический метод; Мf=0.1	-
52	527819.85	2235339.50	Геодезический метод; Мf=0.1	-
53	527819.21	2235338.94	Геодезический метод; Мf=0.1	-
54	527827.31	2235329.03	Геодезический метод; Мf=0.1	-
55	527855.77	2235354.71	Геодезический метод; Мf=0.1	-
56	527868.17	2235364.61	Геодезический метод; Мf=0.1	-
57	527869.97	2235362.95	Геодезический метод; Мf=0.1	-
58	527879.85	2235373.65	Геодезический метод; Мf=0.1	-
59	527879.27	2235374.19	Геодезический метод; Мf=0.1	-
60	527887.83	2235381.54	Геодезический метод; Мf=0.1	-
61	527902.42	2235394.28	Геодезический метод; Мf=0.1	-

ОПИСАНИЕ МЕСТОПОЛОЖЕНИЯ ГРАНИЦ ПУБЛИЧНОГО СЕРВИТУТА ПО ОБЪЕКТУ сооружение: инженерные сети ПЕРМСКИЙ КРАЙ, Г. ПЕРМЬ (НАИМЕНОВАНИЕ ОБЪЕКТА)				
Сведения о местоположении границ объекта				
1. Система координат МСК-59(дана 2)				
2. Сведения о характерных точках границ объекта				
Обозначение характерных точек границ	Координаты, м		Метод определения координат и средняя квадратическая погрешность положения характерной точки (М), м	Описание закрепления точки на местности (при наличии)
	X	Y		
1	2	3	4	5
1	528007.13	2235247.35	Геодезический метод; Мf=0.1	-
2	528000.24	2235254.60	Геодезический метод; Мf=0.1	-
3	527986.46	2235241.50	Геодезический метод; Мf=0.1	-
4	527989.99	2235237.30	Геодезический метод; Мf=0.1	-
5	527980.85	2235229.54	Геодезический метод; Мf=0.1	-
6	527981.84	2235228.44	Геодезический метод; Мf=0.1	-
7	527973.26	2235220.34	Геодезический метод; Мf=0.1	-
8	527984.88	2235204.98	Геодезический метод; Мf=0.1	-
9	527992.86	2235211.02	Геодезический метод; Мf=0.1	-
10	527986.65	2235219.22	Геодезический метод; Мf=0.1	-
11	527988.52	2235220.99	Геодезический метод; Мf=0.1	-
12	527989.81	2235219.54	Геодезический метод; Мf=0.1	-
13	527999.85	2235228.57	Геодезический метод; Мf=0.1	-
14	527998.07	2235230.55	Геодезический метод; Мf=0.1	-
15	528003.87	2235236.33	Геодезический метод; Мf=0.1	-
16	528000.17	2235240.73	Геодезический метод; Мf=0.1	-
1	528007.13	2235247.35	Геодезический метод; Мf=0.1	-
17	527858.91	2235165.42	Геодезический метод; Мf=0.1	-
18	527860.56	2235175.28	Геодезический метод; Мf=0.1	-
19	527857.33	2235175.82	Геодезический метод; Мf=0.1	-
20	527847.01	2235187.01	Геодезический метод; Мf=0.1	-
21	527848.65	2235188.55	Геодезический метод; Мf=0.1	-
22	527843.75	2235193.79	Геодезический метод; Мf=0.1	-
23	527834.22	2235184.98	Геодезический метод; Мf=0.1	-
24	527839.15	2235179.66	Геодезический метод; Мf=0.1	-
25	527839.71	2235180.18	Геодезический метод; Мf=0.1	-
26	527852.30	2235166.52	Геодезический метод; Мf=0.1	-

1	2	3	4	5
62	527924.59	2235368.04	Геодезический метод; Mt=0.1	-
31	527932.23	2235374.49	Геодезический метод; Mt=0.1	-
63	527816.62	2235322.44	Геодезический метод; Mt=0.1	-
64	527810.16	2235330.08	Геодезический метод; Mt=0.1	-
65	527799.65	2235321.44	Геодезический метод; Mt=0.1	-
66	527798.81	2235321.70	Геодезический метод; Mt=0.1	-
67	527794.88	2235305.15	Геодезический метод; Mt=0.1	-
68	527792.73	2235305.52	Геодезический метод; Mt=0.1	-
69	527792.35	2235303.32	Геодезический метод; Mt=0.1	-
70	527785.98	2235304.02	Геодезический метод; Mt=0.1	-
71	527784.26	2235298.09	Геодезический метод; Mt=0.1	-
72	527778.58	2235299.31	Геодезический метод; Mt=0.1	-
73	527776.48	2235289.53	Геодезический метод; Mt=0.1	-
74	527791.06	2235286.40	Геодезический метод; Mt=0.1	-
75	527789.11	2235276.35	Геодезический метод; Mt=0.1	-
76	527786.76	2235265.42	Геодезический метод; Mt=0.1	-
77	527782.25	2235259.05	Геодезический метод; Mt=0.1	-
78	527790.41	2235253.27	Геодезический метод; Mt=0.1	-
79	527796.11	2235261.31	Геодезический метод; Mt=0.1	-
80	527798.04	2235270.32	Геодезический метод; Mt=0.1	-
81	527799.60	2235270.09	Геодезический метод; Mt=0.1	-
82	527801.76	2235282.20	Геодезический метод; Mt=0.1	-
83	527800.49	2235282.53	Геодезический метод; Mt=0.1	-
84	527801.91	2235289.84	Геодезический метод; Mt=0.1	-
85	527803.87	2235289.50	Геодезический метод; Mt=0.1	-
86	527806.10	2235303.17	Геодезический метод; Mt=0.1	-
87	527804.74	2235303.41	Геодезический метод; Mt=0.1	-
88	527806.07	2235308.99	Геодезический метод; Mt=0.1	-
89	527807.37	2235308.58	Геодезический метод; Mt=0.1	-
90	527809.92	2235316.93	Геодезический метод; Mt=0.1	-
63	527816.62	2235322.44	Геодезический метод; Mt=0.1	-

Публичный сервитут сооружение
 Схема расположения границ публичного сервитута



Масштаб 1:1000

Используемые условные знаки и обозначения:

- | | |
|---------------|--|
| | - границы публичного сервитута |
| | - трасса трубопровода |
| | - границы кадастрового квартала |
| 59:01:1713036 | - кадастровый номер квартала |
| | - границы учтенного земельного участка |
| :10 | - кадастровый номер земельного участка |
| •1 | - характерная точка границы |

ОПИСАНИЕ МЕСТОПОЛОЖЕНИЯ ГРАНИЦ ПУБЛИЧНОГО СЕРВИТУТА ПО ОБЪЕКТУ				
сооружение				
Пермский край, г. Пермь				
(наименование объекта)				
Сведения о местоположении границ объекта				
1. Система координат <u>МСК-59 (зона 2)</u>				
2. Сведения о характерных точках границ объекта				
Обозначение характерных точек границ	Координаты, м		Метод определения координат и средняя квадратическая погрешность положения характерной точки (M _t), м	Описание закрепления точки на местности (при наличии)
	X	Y		
1	2	3	4	5
1	517653.64	2231950.92	Геодезический метод; M _t =0.1	-
2	517657.94	2231959.94	Геодезический метод; M _t =0.1	-
3	517650.53	2231963.81	Геодезический метод; M _t =0.1	-
4	517646.21	2231954.76	Геодезический метод; M _t =0.1	-
1	517653.64	2231950.92	Геодезический метод; M _t =0.1	-
5	517627.01	2231933.83	Геодезический метод; M _t =0.1	-
6	517628.78	2231937.27	Геодезический метод; M _t =0.1	-
7	517628.05	2231937.61	Геодезический метод; M _t =0.1	-
8	517642.78	2231967.85	Геодезический метод; M _t =0.1	-
9	517635.28	2231971.77	Геодезический метод; M _t =0.1	-
10	517622.93	2231947.75	Геодезический метод; M _t =0.1	-
11	517619.42	2231949.79	Геодезический метод; M _t =0.1	-
12	517619.09	2231949.17	Геодезический метод; M _t =0.1	-
13	517607.64	2231955.04	Геодезический метод; M _t =0.1	-
14	517608.25	2231956.27	Геодезический метод; M _t =0.1	-
15	517607.59	2231956.65	Геодезический метод; M _t =0.1	-
16	517607.06	2231956.84	Геодезический метод; M _t =0.1	-
17	517607.06	2231956.96	Геодезический метод; M _t =0.1	-
18	517584.52	2231970.04	Геодезический метод; M _t =0.1	-
19	517583.18	2231967.34	Геодезический метод; M _t =0.1	-
20	517568.77	2231974.73	Геодезический метод; M _t =0.1	-
21	517564.21	2231965.84	Геодезический метод; M _t =0.1	-
22	517587.14	2231954.08	Геодезический метод; M _t =0.1	-
23	517587.73	2231955.28	Геодезический метод; M _t =0.1	-
24	517588.23	2231955.03	Геодезический метод; M _t =0.1	-
25	517588.72	2231956.04	Геодезический метод; M _t =0.1	-
5	517627.01	2231933.83	Геодезический метод; M _t =0.1	-

Публичный сервитут Тепловая трасса
 Схема расположения границ публичного сервитута



Масштаб 1:1500

Используемые условные знаки и обозначения:


- - границы публичного сервитута
- - трасса трубопровода
- - границы кадастрового квартала
- 59:01:1713036 - кадастровый номер квартала
- :10 - границы учтенного земельного участка
- :1 - кадастровый номер земельного участка
- - характерная точка границы

ОПИСАНИЕ МЕСТОПОЛОЖЕНИЯ ГРАНИЦ ПУБЛИЧНОГО СЕРВИТУТА ПО ОБЪЕКТУ Тепловая трасса Пермский край, г. Пермь (наименование объекта)				
Сведения о местоположении границ объекта				
1. Система координат МСК-59 (зона 2)				
2. Сведения о характерных точках границ объекта				
Обозначение характерных точек границ	Координаты, м		Метод определения координат и средняя квадратическая погрешность положения характерной точки (M_t), м	Описание закрепления точки на местности (при наличии)
	X	Y		
1	2	3	4	5
1	513534.05	2227284.86	Геодезический метод; $M_t=0.1$	-
2	513538.89	2227293.61	Геодезический метод; $M_t=0.1$	-
3	513519.20	2227304.50	Геодезический метод; $M_t=0.1$	-
4	513499.69	2227315.05	Геодезический метод; $M_t=0.1$	-
5	513489.39	2227320.61	Геодезический метод; $M_t=0.1$	-
6	513440.14	2227348.90	Геодезический метод; $M_t=0.1$	-
7	513419.72	2227312.69	Геодезический метод; $M_t=0.1$	-
8	513416.06	2227306.20	Геодезический метод; $M_t=0.1$	-
9	513415.07	2227306.77	Геодезический метод; $M_t=0.1$	-
10	513409.10	2227296.22	Геодезический метод; $M_t=0.1$	-
11	513419.88	2227290.01	Геодезический метод; $M_t=0.1$	-
12	513420.42	2227290.95	Геодезический метод; $M_t=0.1$	-
13	513426.63	2227287.40	Геодезический метод; $M_t=0.1$	-
14	513431.60	2227296.08	Геодезический метод; $M_t=0.1$	-
15	513424.21	2227300.30	Геодезический метод; $M_t=0.1$	-
16	513426.44	2227304.26	Геодезический метод; $M_t=0.1$	-
17	513427.69	2227303.59	Геодезический метод; $M_t=0.1$	-
18	513434.40	2227315.80	Геодезический метод; $M_t=0.1$	-
19	513433.30	2227316.43	Геодезический метод; $M_t=0.1$	-
20	513443.90	2227335.21	Геодезический метод; $M_t=0.1$	-
21	513484.51	2227311.88	Геодезический метод; $M_t=0.1$	-
22	513492.89	2227307.34	Геодезический метод; $M_t=0.1$	-
23	513492.22	2227305.97	Геодезический метод; $M_t=0.1$	-
24	513501.81	2227300.88	Геодезический метод; $M_t=0.1$	-
25	513502.67	2227302.07	Геодезический метод; $M_t=0.1$	-
26	513514.40	2227295.73	Геодезический метод; $M_t=0.1$	-
1	513534.05	2227284.86	Геодезический метод; $M_t=0.1$	-

ОПИСАНИЕ МЕСТОПОЛОЖЕНИЯ ГРАНИЦ ПУБЛИЧНОГО СЕРВИТУТА ПО ОБЪЕКТУ Тепловая грасса Пермский край, г. Пермь (наименование объекта)					
Сведения о местоположении границ объекта					
1. Система координат МСК-59 (зона 2)					
2. Сведения о характерных точках границ объекта					
Обозначение характерных точек границ	Координаты, м		Y	Метод определения координат и средняя квадратическая погрешность положения характерной точки (М), м	Описание закрепления точки на местности (при наличии)
	X	2			
1					
1	516748.24	2232497.38		Геодезический метод; М=0.1	-
2	516752.69	2232506.34		Геодезический метод; М=0.1	-
3	516726.85	2232519.17		Геодезический метод; М=0.1	-
4	516727.78	2232520.10		Геодезический метод; М=0.1	-
5	516719.89	2232529.81		Геодезический метод; М=0.1	-
6	516713.14	2232524.34		Геодезический метод; М=0.1	-
7	516710.79	2232527.23		Геодезический метод; М=0.1	-
8	516704.84	2232530.25		Геодезический метод; М=0.1	-
9	516705.73	2232531.99		Геодезический метод; М=0.1	-
10	516695.53	2232537.11		Геодезический метод; М=0.1	-
11	516694.80	2232535.53		Геодезический метод; М=0.1	-
12	516676.29	2232545.19		Геодезический метод; М=0.1	-
13	516676.91	2232546.37		Геодезический метод; М=0.1	-
14	516666.63	2232551.74		Геодезический метод; М=0.1	-
15	516666.02	2232550.56		Геодезический метод; М=0.1	-
16	516642.96	2232562.62		Геодезический метод; М=0.1	-
17	516645.81	2232568.21		Геодезический метод; М=0.1	-
18	516630.75	2232576.01		Геодезический метод; М=0.1	-
19	516615.14	2232584.23		Геодезический метод; М=0.1	-
20	516610.77	2232575.23		Геодезический метод; М=0.1	-
21	516620.78	2232569.97		Геодезический метод; М=0.1	-
22	516619.77	2232567.98		Геодезический метод; М=0.1	-
23	516631.07	2232562.46		Геодезический метод; М=0.1	-
24	516631.91	2232564.13		Геодезический метод; М=0.1	-
25	516632.39	2232563.89		Геодезический метод; М=0.1	-
26	516629.57	2232558.34		Геодезический метод; М=0.1	-
27	516661.41	2232541.69		Геодезический метод; М=0.1	-
28	516661.08	2232541.06		Геодезический метод; М=0.1	-

1	2	3	4	5
29	516661.96	2232540.59	Геодезический метод; М=0.1	-
30	516653.64	2232524.02	Геодезический метод; М=0.1	-
31	516662.65	2232519.67	Геодезический метод; М=0.1	-
32	516670.83	2232535.96	Геодезический метод; М=0.1	-
33	516671.36	2232535.69	Геодезический метод; М=0.1	-
34	516671.69	2232536.31	Геодезический метод; М=0.1	-
35	516695.60	2232523.76	Геодезический метод; М=0.1	-
36	516709.57	2232516.65	Геодезический метод; М=0.1	-
37	516706.28	2232513.75	Геодезический метод; М=0.1	-
38	516710.92	2232507.95	Геодезический метод; М=0.1	-
39	516717.69	2232513.8	Геодезический метод; М=0.1	-
40	516719.66	2232511.51	Геодезический метод; М=0.1	-
41	516719.71	2232511.54	Геодезический метод; М=0.1	-
1	516748.24	2232497.38		
42	516575.98	2232510.87	Геодезический метод; М=0.1	-
43	516582.66	2232525.00	Геодезический метод; М=0.1	-
44	516583.81	2232527.07	Геодезический метод; М=0.1	-
45	516592.6	2232545.94	Геодезический метод; М=0.1	-
46	516588.45	2232548.00	Геодезический метод; М=0.1	-
47	516589.45	2232549.98	Геодезический метод; М=0.1	-
48	516584.59	2232552.42	Геодезический метод; М=0.1	-
49	516576.97	2232536.06	Геодезический метод; М=0.1	-
50	516575.06	2232537.02	Геодезический метод; М=0.1	-
51	516569.58	2232526.25	Геодезический метод; М=0.1	-
52	516571.66	2232525.13	Геодезический метод; М=0.1	-
53	516566.98	2232515.23	Геодезический метод; М=0.1	-
42	516575.98	2232510.87	Геодезический метод; М=0.1	-

Публичный сервитут Тепловая трасса
 Схема расположения границ публичного сервитута



Масштаб 1:1000

Используемые условные знаки и обозначения:

- | | |
|---------------|--|
| | - границы публичного сервитута |
| | - трасса трубопровода |
| | - границы кадастрового квартала |
| 59:01:1713036 | - кадастровый номер квартала |
| | - границы учтенного земельного участка |
| :10 | - кадастровый номер земельного участка |
| •1 | - характерная точка границы |

ОПИСАНИЕ МЕСТОПОЛОЖЕНИЯ ГРАНИЦ ПУБЛИЧНОГО СЕРВИТУТА ПО ОБЪЕКТУ Тепловая трасса Пермский край, г. Пермь (наименование объекта)				
Сведения о местоположении границ объекта				
1. Система координат <u>МСК-59</u> (зона 2)				
2. Сведения о характерных точках границ объекта				
Обозначение характерных точек границ	Координаты, м		Метод определения координат и средняя квадратическая погрешность положения характерной точки (M_t), м	Описание закрепления точки на местности (при наличии)
	X	Y		
1	2	3	4	5
1	516368.49	2234799.86	Геодезический метод; $M_t=0.1$	-
2	516369.30	2234810.73	Геодезический метод; $M_t=0.1$	-
3	516360.40	2234811.10	Геодезический метод; $M_t=0.1$	-
4	516337.36	2234831.41	Геодезический метод; $M_t=0.1$	-
5	516330.15	2234823.24	Геодезический метод; $M_t=0.1$	-
6	516356.10	2234800.37	Геодезический метод; $M_t=0.1$	-
1	516368.49	2234799.86	Геодезический метод; $M_t=0.1$	-

Публичный сервитут Тепловая трасса
 Схема расположения границ публичного сервитута



Масштаб 1:1000

Используемые условные знаки и обозначения:

- | | |
|---------------|--|
| | - границы публичного сервитута |
| | - трасса трубопровода |
| | - границы кадастрового квартала |
| 59:01:1713036 | - кадастровый номер квартала |
| | - границы учтенного земельного участка |
| :10 | - кадастровый номер земельного участка |
| •! | - характерная точка границы |

ОПИСАНИЕ МЕСТОПОЛОЖЕНИЯ ГРАНИЦ ПУБЛИЧНОГО СЕРВИТУТА ПО ОБЪЕКТУ				
Тепловая трасса				
Пермский край, г. Пермь				
(наименование объекта)				
Сведения о местоположении границ объекта				
1. Система координат МСК-59 (зона 2)				
2. Сведения о характерных точках границ объекта				
Обозначение характерных точек границ	Координаты, м		Метод определения координат и средняя квадратическая погрешность положения характерной точки (M_t), м	Описание закрепления точки на местности (при наличии)
	X	Y		
1	2	3	4	5
1	516814.94	2232459.29	Геодезический метод; $M_t=0.1$	-
2	516820.81	2232470.88	Геодезический метод; $M_t=0.1$	-
3	516809.21	2232476.76	Геодезический метод; $M_t=0.1$	-
4	516808.61	2232475.58	Геодезический метод; $M_t=0.1$	-
5	516788.14	2232486.71	Геодезический метод; $M_t=0.1$	-
6	516789.60	2232489.63	Геодезический метод; $M_t=0.1$	-
7	516778.90	2232495.67	Геодезический метод; $M_t=0.1$	-
8	516777.29	2232492.62	Геодезический метод; $M_t=0.1$	-
9	516744.62	2232510.80	Геодезический метод; $M_t=0.1$	-
10	516739.76	2232502.06	Геодезический метод; $M_t=0.1$	-
11	516781.37	2232478.90	Геодезический метод; $M_t=0.1$	-
12	516781.41	2232478.98	Геодезический метод; $M_t=0.1$	-
13	516804.09	2232466.65	Геодезический метод; $M_t=0.1$	-
14	516803.34	2232465.17	Геодезический метод; $M_t=0.1$	-
1	516814.94	2232459.29	Геодезический метод; $M_t=0.1$	-

Публичный сервитут Тепловая трасса
 Схема расположения границ публичного сервитута



Масштаб 1:1000

Используемые условные знаки и обозначения:

- - границы публичного сервитута
- - трасса трубопровода
- - границы кадастрового квартала
- 59:01:1713036 - кадастровый номер квартала
- - границы учтенного земельного участка
- :10 - кадастровый номер земельного участка
- 1 - характерная точка границы

ОПИСАНИЕ МЕСТОПОЛОЖЕНИЯ ГРАНИЦ ПУБЛИЧНОГО СЕРВИТУТА ПО ОБЪЕКТУ				
Тепловая трасса				
Пермский край, г. Пермь				
(наименование объекта)				
Сведения о местоположении границ объекта				
1. Система координат МСК-59 (зона 2)				
2. Сведения о характерных точках границ объекта				
Обозначение характерных точек границ	Координаты, м		Метод определения координат и средняя квадратическая погрешность положения характерной точки (M_t), м	Описание закрепления точки на местности (при наличии)
	X	Y		
1	2	3	4	5
1	514297.22	2229182.89	Геодезический метод; $M_t=0.1$	-
2	514302.26	2229191.52	Геодезический метод; $M_t=0.1$	-
3	514280.49	2229204.23	Геодезический метод; $M_t=0.1$	-
4	514268.44	2229211.37	Геодезический метод; $M_t=0.1$	-
5	514269.77	2229213.92	Геодезический метод; $M_t=0.1$	-
6	514257.75	2229220.19	Геодезический метод; $M_t=0.1$	-
7	514251.49	2229208.18	Геодезический метод; $M_t=0.1$	-
8	514271.81	2229197.70	Геодезический метод; $M_t=0.1$	-
9	514271.28	2229196.74	Геодезический метод; $M_t=0.1$	-
10	514282.70	2229189.93	Геодезический метод; $M_t=0.1$	-
11	514283.41	2229190.95	Геодезический метод; $M_t=0.1$	-
1	514297.22	2229182.89	Геодезический метод; $M_t=0.1$	-

Публичный сервитут Тепловая трасса
 Схема расположения границ публичного сервитута



Масштаб 1:1000

Используемые условные знаки и обозначения:

- | | |
|--|--|
| | - границы публичного сервитута |
| | - трасса трубопровода |
| | - границы кадастрового квартала |
| | - кадастровый номер квартала |
| | - границы учтенного земельного участка |
| | - кадастровый номер земельного участка |
| | - характерная точка границы |

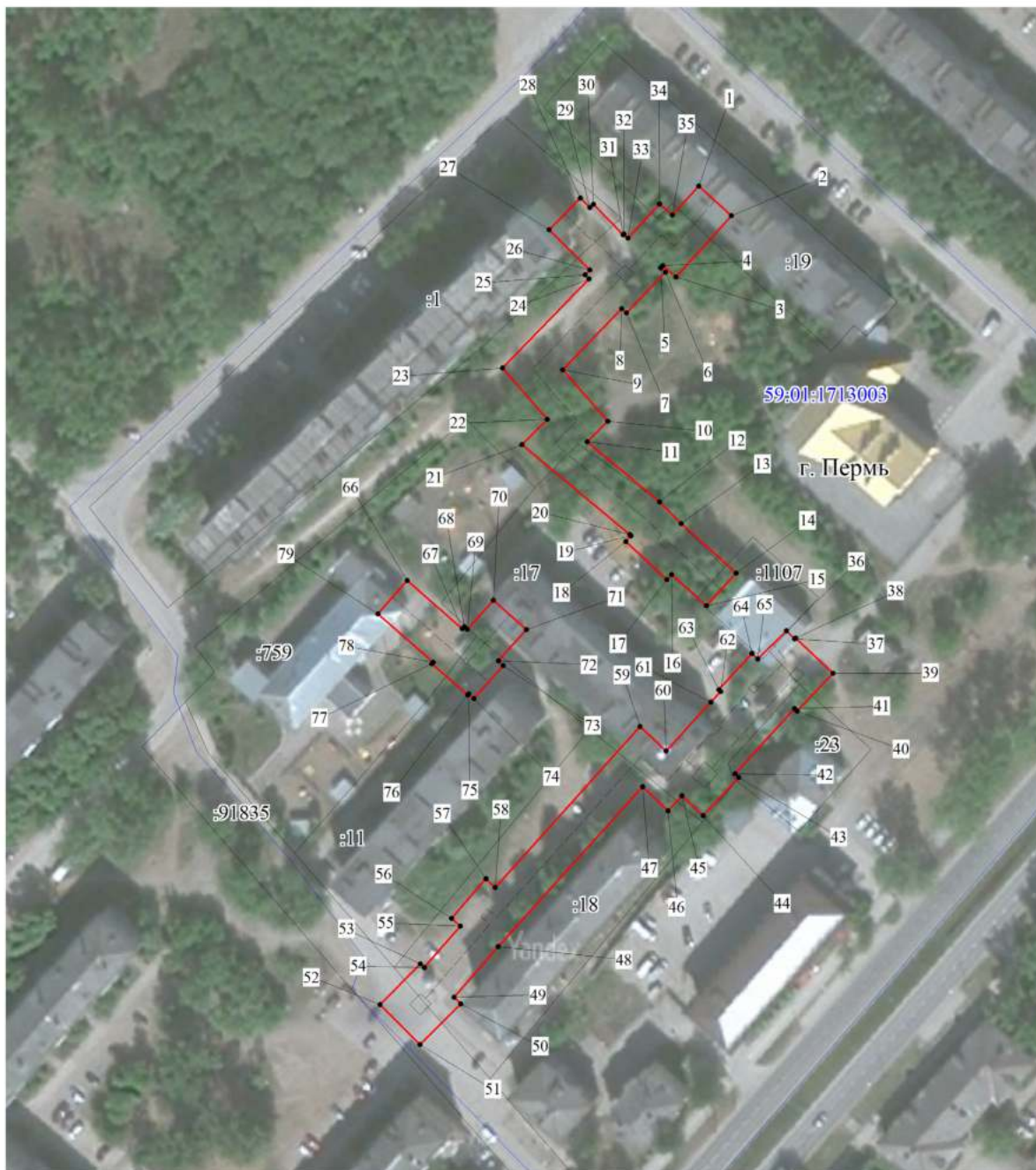
ОПИСАНИЕ МЕСТОПОЛОЖЕНИЯ ГРАНИЦ ПУБЛИЧНОГО СЕРВИТУТА ПО ОБЪЕКТУ				
Тепловая трасса				
Пермский край, г. Пермь				
(наименование объекта)				
Сведения о местоположении границ объекта				
1. Система координат МСК-59 (зона 2)				
2. Сведения о характерных точках границ объекта				
Обозначение характерных точек границ	Координаты, м		Метод определения координат и средняя квадратическая погрешность положения характерной точки (M_t), м	Описание закрепления точки на местности (при наличии)
	X	Y		
1	2	3	4	5
1	514508.62	2229604.87	Геодезический метод; $M_t=0.1$	-
2	514513.01	2229613.85	Геодезический метод; $M_t=0.1$	-
3	514508.29	2229616.16	Геодезический метод; $M_t=0.1$	-
4	514485.49	2229624.58	Геодезический метод; $M_t=0.1$	-
5	514476.11	2229608.21	Геодезический метод; $M_t=0.1$	-
6	514484.79	2229603.24	Геодезический метод; $M_t=0.1$	-
7	514489.96	2229612.27	Геодезический метод; $M_t=0.1$	-
8	514504.35	2229606.95	Геодезический метод; $M_t=0.1$	-
1	514508.62	2229604.87	Геодезический метод; $M_t=0.1$	-

ОПИСАНИЕ МЕСТОПОЛОЖЕНИЯ ГРАНИЦ ПУБЛИЧНОГО СЕРВИТУТА ПО ОБЪЕКТУ Тепловая трасса Пермский край, г. Пермь (наименование объекта)				
Сведения о местоположении границ объекта				
1. Система координат <u>МСК-59 (зона 2)</u>				
2. Сведения о характерных точках границ объекта				
Обозначение характерных точек границ	Координаты, м		Метод определения координат и средняя квадратическая погрешность положения характерной точки (M_t), м	Описание закрепления точки на местности (при наличии)
	X	Y		
1	2	3	4	5
1	514535.17	2229685.24	Геодезический метод; $M_t=0.1$	-
2	514539.97	2229694.01	Геодезический метод; $M_t=0.1$	-
3	514506.51	2229712.33	Геодезический метод; $M_t=0.1$	-
4	514507.12	2229713.46	Геодезический метод; $M_t=0.1$	-
5	514505.88	2229714.14	Геодезический метод; $M_t=0.1$	-
6	514508.54	2229719.40	Геодезический метод; $M_t=0.1$	-
7	514492.40	2229727.42	Геодезический метод; $M_t=0.1$	-
8	514487.95	2229718.47	Геодезический метод; $M_t=0.1$	-
9	514493.92	2229715.50	Геодезический метод; $M_t=0.1$	-
10	514490.12	2229708.29	Геодезический метод; $M_t=0.1$	-
11	514501.31	2229702.54	Геодезический метод; $M_t=0.1$	-
12	514501.82	2229703.50	Геодезический метод; $M_t=0.1$	-
1	514535.17	2229685.24	Геодезический метод; $M_t=0.1$	-

1	2	3	4	5
29	516268.49	2229894.23	Геодезический метод; Mf=0.1	-
30	516269.39	2229889.31	Геодезический метод; Mf=0.1	-
1	516279.22	2229891.10	Геодезический метод; Mf=0.1	-

ОПИСАНИЕ МЕСТОПОЛОЖЕНИЯ ГРАНИЦ ПУБЛИЧНОГО СЕРВИТУТА ПО ОБЪЕКТУ - тепловая трасса ПЕРМСКИЙ КРАЙ, Г. ПЕРМЬ (НАИМЕНОВАНИЕ ОБЪЕКТА)						
Сведения о местоположении границ объекта						
1. Система координат МСК-59(зона 2)						
2. Сведения о характерных точках границ объекта						
Обозначение характерных точек границ	Координаты, м		Метод определения координат и средняя квадратическая погрешность положения характерной точки (M), м	Описание закрепления точки на местности (при наличии)	5	-
	X	Y				
1	2	3	4	5	-	-
1	516279.22	2229891.10	Геодезический метод; Mf=0.1	Геодезический метод; Mf=0.1	-	-
2	516276.81	2229904.34	Геодезический метод; Mf=0.1	Геодезический метод; Mf=0.1	-	-
3	516254.41	2229904.11	Геодезический метод; Mf=0.1	Геодезический метод; Mf=0.1	-	-
4	516240.72	2229908.85	Геодезический метод; Mf=0.1	Геодезический метод; Mf=0.1	-	-
5	516226.10	2229910.97	Геодезический метод; Mf=0.1	Геодезический метод; Mf=0.1	-	-
6	516196.49	2229918.96	Геодезический метод; Mf=0.1	Геодезический метод; Mf=0.1	-	-
7	516157.24	2229930.48	Геодезический метод; Mf=0.1	Геодезический метод; Mf=0.1	-	-
8	516108.76	2229936.09	Геодезический метод; Mf=0.1	Геодезический метод; Mf=0.1	-	-
9	516110.01	2229945.48	Геодезический метод; Mf=0.1	Геодезический метод; Mf=0.1	-	-
10	516105.14	2229947.22	Геодезический метод; Mf=0.1	Геодезический метод; Mf=0.1	-	-
11	516100.41	2229948.88	Геодезический метод; Mf=0.1	Геодезический метод; Mf=0.1	-	-
12	516097.52	2229927.30	Геодезический метод; Mf=0.1	Геодезический метод; Mf=0.1	-	-
13	516133.66	2229923.19	Геодезический метод; Mf=0.1	Геодезический метод; Mf=0.1	-	-
14	516133.53	2229919.84	Геодезический метод; Mf=0.1	Геодезический метод; Mf=0.1	-	-
15	516145.88	2229919.17	Геодезический метод; Mf=0.1	Геодезический метод; Mf=0.1	-	-
16	516146.09	2229921.73	Геодезический метод; Mf=0.1	Геодезический метод; Mf=0.1	-	-
17	516155.09	2229920.67	Геодезический метод; Mf=0.1	Геодезический метод; Mf=0.1	-	-
18	516189.67	2229910.56	Геодезический метод; Mf=0.1	Геодезический метод; Mf=0.1	-	-
19	516188.87	2229907.63	Геодезический метод; Mf=0.1	Геодезический метод; Mf=0.1	-	-
20	516200.53	2229904.52	Геодезический метод; Mf=0.1	Геодезический метод; Mf=0.1	-	-
21	516201.57	2229907.23	Геодезический метод; Mf=0.1	Геодезический метод; Mf=0.1	-	-
22	516222.85	2229901.47	Геодезический метод; Mf=0.1	Геодезический метод; Mf=0.1	-	-
23	516224.74	2229901.10	Геодезический метод; Mf=0.1	Геодезический метод; Mf=0.1	-	-
24	516232.58	2229899.94	Геодезический метод; Mf=0.1	Геодезический метод; Mf=0.1	-	-
25	516231.84	2229897.62	Геодезический метод; Mf=0.1	Геодезический метод; Mf=0.1	-	-
26	516244.05	2229894.19	Геодезический метод; Mf=0.1	Геодезический метод; Mf=0.1	-	-
27	516245.05	2229896.76	Геодезический метод; Mf=0.1	Геодезический метод; Mf=0.1	-	-
28	516252.78	2229894.09	Геодезический метод; Mf=0.1	Геодезический метод; Mf=0.1	-	-

Публичный сервитут Тепловая трасса
 Схема расположения границ публичного сервитута



Масштаб 1:1500

Используемые условные знаки и обозначения:

- - границы публичного сервитута
- — — — — - трасса трубопровода
- — — — — - границы кадастрового квартала
- 59:01:1713003 - кадастровый номер квартала
- — — — — - границы учтенного земельного участка
- :11 - кадастровый номер земельного участка
- - характерная точка границы

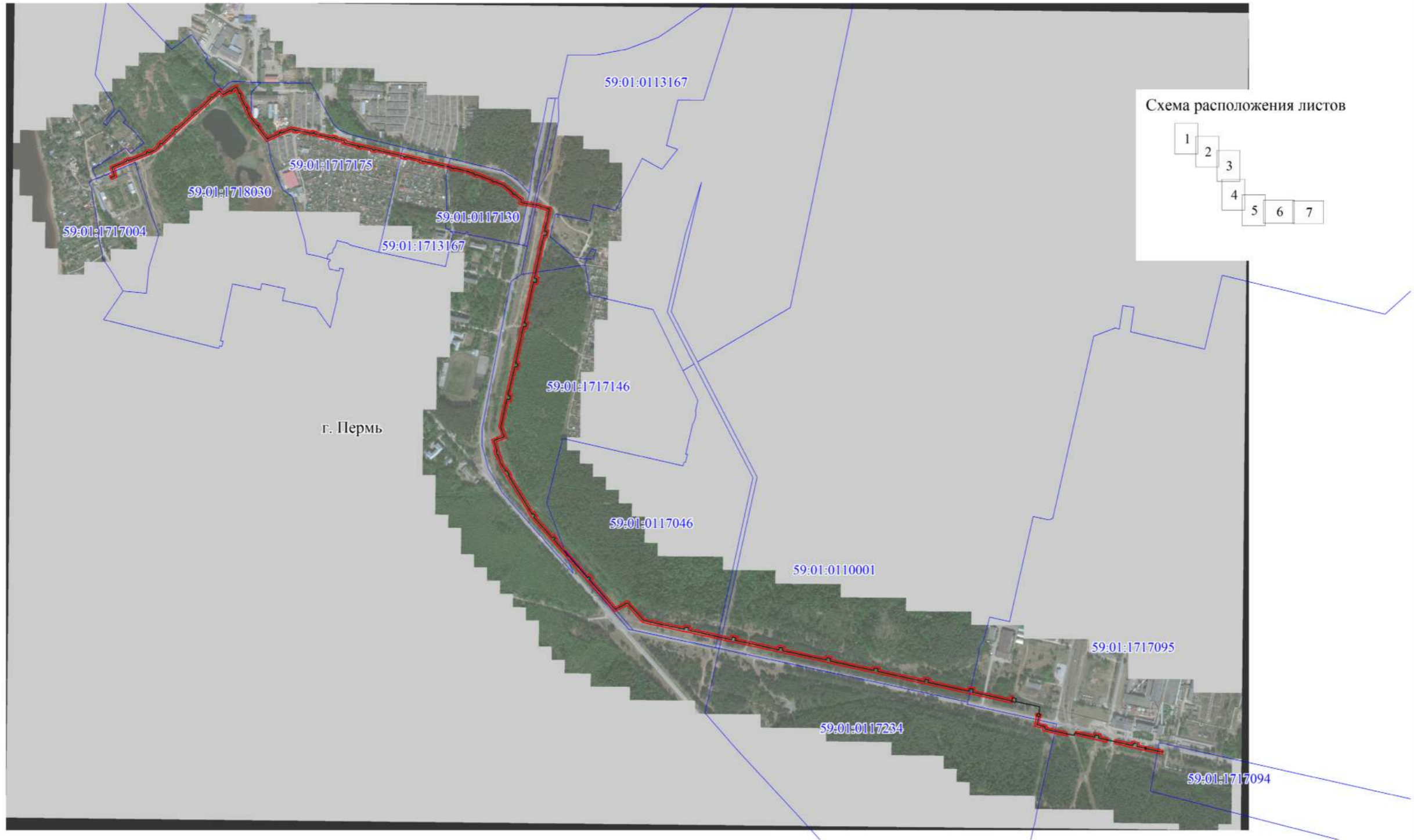
1	2	3	4	5
29	516713.47	2213885.52	Геодезический метод; M±=0.1	-
30	516714.35	2213886.42	Геодезический метод; M±=0.1	-
31	516706.49	2213894.20	Геодезический метод; M±=0.1	-
32	516706.64	2213894.33	Геодезический метод; M±=0.1	-
33	516705.63	2213895.43	Геодезический метод; M±=0.1	-
34	516714.43	2213903.62	Геодезический метод; M±=0.1	-
35	516711.57	2213906.92	Геодезический метод; M±=0.1	-
1	516719.15	2213913.75	Геодезический метод; M±=0.1	-
36	516603.62	2213936.60	Геодезический метод; M±=0.1	-
37	516601.50	2213938.67	Геодезический метод; M±=0.1	-
38	516601.77	2213938.93	Геодезический метод; M±=0.1	-
39	516592.54	2213948.64	Геодезический метод; M±=0.1	-
40	516582.79	2213939.37	Геодезический метод; M±=0.1	-
41	516583.42	2213938.71	Геодезический метод; M±=0.1	-
42	516566.45	2213923.20	Геодезический метод; M±=0.1	-
43	516565.54	2213924.17	Геодезический метод; M±=0.1	-
44	516555.61	2213914.92	Геодезический метод; M±=0.1	-
45	516560.76	2213909.40	Геодезический метод; M±=0.1	-
46	516556.87	2213905.82	Геодезический метод; M±=0.1	-
47	516563.17	2213899.18	Геодезический метод; M±=0.1	-
48	516521.53	2213861.70	Геодезический метод; M±=0.1	-
49	516508.42	2213850.21	Геодезический метод; M±=0.1	-
50	516506.73	2213851.91	Геодезический метод; M±=0.1	-
51	516496.17	2213841.40	Геодезический метод; M±=0.1	-
52	516506.56	2213830.95	Геодезический метод; M±=0.1	-
53	516517.13	2213841.46	Геодезический метод; M±=0.1	-
54	516516.12	2213842.46	Геодезический метод; M±=0.1	-
55	516526.91	2213851.82	Геодезический метод; M±=0.1	-
56	516528.94	2213849.58	Геодезический метод; M±=0.1	-
57	516539.17	2213858.47	Геодезический метод; M±=0.1	-
58	516536.95	2213860.91	Геодезический метод; M±=0.1	-
59	516578.77	2213898.55	Геодезический метод; M±=0.1	-
60	516572.40	2213905.28	Геодезический метод; M±=0.1	-
61	516585.03	2213916.89	Геодезический метод; M±=0.1	-
62	516587.81	2213919.53	Геодезический метод; M±=0.1	-
63	516588.30	2213918.99	Геодезический метод; M±=0.1	-
64	516597.75	2213927.59	Геодезический метод; M±=0.1	-
65	516596.32	2213929.16	Геодезический метод; M±=0.1	-

ОПИСАНИЕ МЕСТОПОЛОЖЕНИЯ ГРАНИЦ ПУБЛИЧНОГО СЕРВИСУТА ПО ОБЪКТУ Тепловая трасса ПЕРМСКИЙ КРАЙ, Г. ПЕРМЬ (НАИМЕНОВАНИЕ ОБЪЕКТА)				
Сведения о местоположении границ объекта				
1. Система координат МСК-59(зона 2)				
2. Сведения о характерных точках границ объекта				
Обозначение характерных точек границ	Координаты, м		Метод определения координат и средняя квадратическая погрешность положения характерной точки (M), м	Описание закрепления точки на местности (при наличии)
	X	Y		
1	2	3	4	5
1	516719.15	2213913.75	Геодезический метод; M±=0.1	-
2	516711.45	2213922.30	Геодезический метод; M±=0.1	-
3	516695.49	2213907.92	Геодезический метод; M±=0.1	-
4	516698.48	2213904.47	Геодезический метод; M±=0.1	-
5	516697.86	2213903.90	Геодезический метод; M±=0.1	-
6	516696.72	2213905.14	Геодезический метод; M±=0.1	-
7	516686.16	2213895.03	Геодезический метод; M±=0.1	-
8	516687.27	2213893.82	Геодезический метод; M±=0.1	-
9	516671.42	2213878.41	Геодезический метод; M±=0.1	-
10	516658.02	2213890.12	Геодезический метод; M±=0.1	-
11	516652.73	2213884.86	Геодезический метод; M±=0.1	-
12	516637.11	2213903.62	Геодезический метод; M±=0.1	-
13	516631.45	2213909.26	Геодезический метод; M±=0.1	-
14	516618.61	2213923.49	Геодезический метод; M±=0.1	-
15	516610.07	2213915.79	Геодезический метод; M±=0.1	-
16	516618.21	2213906.77	Геодезический метод; M±=0.1	-
17	516616.87	2213905.54	Геодезический метод; M±=0.1	-
18	516626.80	2213894.80	Геодезический метод; M±=0.1	-
19	516628.29	2213896.17	Геодезический метод; M±=0.1	-
20	516628.61	2213895.85	Геодезический метод; M±=0.1	-
21	516651.93	2213867.84	Геодезический метод; M±=0.1	-
22	516658.53	2213874.41	Геодезический метод; M±=0.1	-
23	516671.84	2213862.77	Геодезический метод; M±=0.1	-
24	516695.05	2213885.34	Геодезический метод; M±=0.1	-
25	516696.07	2213884.22	Геодезический метод; M±=0.1	-
26	516697.36	2213885.45	Геодезический метод; M±=0.1	-
27	516707.77	2213874.93	Геодезический метод; M±=0.1	-
28	516715.95	2213883.02	Геодезический метод; M±=0.1	-

1	2	3	4	5
36	516603.62	2213936.60	Геодезический метод; Mt=0.1	-
66	516616.68	2213837.99	Геодезический метод; Mt=0.1	-
67	516604.07	2213852.31	Геодезический метод; Mt=0.1	-
68	516604.72	2213852.88	Геодезический метод; Mt=0.1	-
69	516604.03	2213853.67	Геодезический метод; Mt=0.1	-
70	516611.58	2213860.40	Геодезический метод; Mt=0.1	-
71	516603.93	2213868.98	Геодезический метод; Mt=0.1	-
72	516595.77	2213861.71	Геодезический метод; Mt=0.1	-
73	516594.59	2213863.04	Геодезический метод; Mt=0.1	-
74	516585.99	2213855.41	Геодезический метод; Mt=0.1	-
75	516587.23	2213854.01	Геодезический метод; Mt=0.1	-
76	516586.92	2213853.75	Геодезический метод; Mt=0.1	-
77	516595.02	2213844.43	Геодезический метод; Mt=0.1	-
78	516595.39	2213844.76	Геодезический метод; Mt=0.1	-
79	516608.05	2213830.39	Геодезический метод; Mt=0.1	-
66	516616.68	2213837.99	Геодезический метод; Mt=0.1	-

Публичный сервитут сооружение
Схема расположения границ публичного сервитута

Лист 1



- Используемые условные знаки и обозначения:
- границы публичного сервитута
 - трасса трубопровода
 - границы кадастрового квартала
 - кадастровый номер квартала
 - границы учтенного земельного участка
 - кадастровый номер земельного участка
 - характерная точка границы

Масштаб 1:12000

Лист 2


Публичный сервитут сооружение
 Схема расположения границ публичного сервитута



Используемые условные знаки и обозначения:

- границы публичного сервитута
- трасса трубопровода
- границы кадастрового квартала
- кадастровый номер квартала
- границы учтенного земельного участка
- кадастровый номер земельного участка
- характерная точка границы

Масштаб 1:2000



Лист 3

Публичный сервитут сооружение
Схема расположения границ публичного сервитута

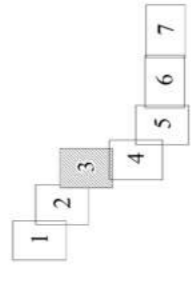


Лист 4

Публичный сервитут сооружение
Схема расположения границ публичного сервитута



Схема расположения листов



Используемые условные знаки и обозначения:

- границы публичного сервитута
- трасса трубопровода
- границы кадастрового квартала
- кадастровый номер квартала
- границы учтенного земельного участка
- кадастровый номер земельного участка
- характерная точка границы

:10

:1

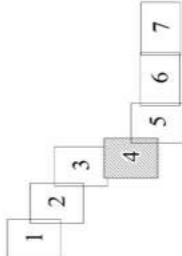
Масштаб 1:2000

Лист 5

Публичный сервитут сооружение
Схема расположения границ публичного сервитута



Схема расположения листов




Используемые условные знаки и обозначения:

- границы публичного сервитута
- трасса трубопровода
- границы кадастрового квартала
- кадастровый номер квартала
- границы учтенного земельного участка
- кадастровый номер земельного участка
- характерная точка границы

Масштаб 1:2000

Лист 6

Публичный сервитут сооружение
Схема расположения границ публичного сервитута



- Используемые условные знаки и обозначения:
- границы публичного сервитута
 - трасса трубопровода
 - границы кадастрового квартала
 - кадастровый номер квартала
 - границы учтенного земельного участка
 - кадастровый номер земельного участка
 - характерная точка границы

Масштаб 1:2000

1	2	3	4	5
29	520695.22	2207754.5	Геодезический метод; M±=0.1	-
30	520701.16	2207760.84	Геодезический метод; M±=0.1	-
31	520703.94	2207758.52	Геодезический метод; M±=0.1	-
32	520714.1	2207770.06	Геодезический метод; M±=0.1	-
33	520711.42	2207772.42	Геодезический метод; M±=0.1	-
34	520722.41	2207784.89	Геодезический метод; M±=0.1	-
35	520726.64	2207789.65	Геодезический метод; M±=0.1	-
36	520732.34	2207795.9	Геодезический метод; M±=0.1	-
37	520720.58	2207806.58	Геодезический метод; M±=0.1	-
38	520724.84	2207814.58	Геодезический метод; M±=0.1	-
39	520731.61	2207826.93	Геодезический метод; M±=0.1	-
40	520733.91	2207830.78	Геодезический метод; M±=0.1	-
41	520743.94	2207849.63	Геодезический метод; M±=0.1	-
42	520722.9	2207859.31	Геодезический метод; M±=0.1	-
43	520724.26	2207862.3	Геодезический метод; M±=0.1	-
44	520710.65	2207869.17	Геодезический метод; M±=0.1	-
45	520708.97	2207865.89	Геодезический метод; M±=0.1	-
46	520685.28	2207876.9	Геодезический метод; M±=0.1	-
47	520680.72	2207879	Геодезический метод; M±=0.1	-
48	520682.03	2207882.04	Геодезический метод; M±=0.1	-
49	520669.32	2207888.86	Геодезический метод; M±=0.1	-
50	520667.55	2207885.17	Геодезический метод; M±=0.1	-
51	520645.93	2207895.29	Геодезический метод; M±=0.1	-
52	520624.15	2207912.08	Геодезический метод; M±=0.1	-
53	520626.5	2207915.21	Геодезический метод; M±=0.1	-
54	520615.03	2207923.92	Геодезический метод; M±=0.1	-
55	520612.61	2207920.91	Геодезический метод; M±=0.1	-
56	520581.97	2207944.58	Геодезический метод; M±=0.1	-
57	520589.44	2207961.48	Геодезический метод; M±=0.1	-
58	520594.97	2207974.26	Геодезический метод; M±=0.1	-
59	520598.09	2207972.86	Геодезический метод; M±=0.1	-
60	520604.4	2207986.9	Геодезический метод; M±=0.1	-
61	520601.14	2207988.4	Геодезический метод; M±=0.1	-
62	520604.31	2207996.12	Геодезический метод; M±=0.1	-
63	520613.19	2208016.9	Геодезический метод; M±=0.1	-
64	520610.21	2208030.09	Геодезический метод; M±=0.1	-
65	520609.47	2208033.99	Геодезический метод; M±=0.1	-
66	520608.49	2208038.15	Геодезический метод; M±=0.1	-
67	520604.79	2208055.5	Геодезический метод; M±=0.1	-

ОПИСАНИЕ МЕСТОПОЛОЖЕНИЯ ГРАНИЦ ПУБЛИЧНОГО СЕРВИТУТА ПО ОБЪЕКТУ сооружение Пермский край, г. Пермь (наименование объекта)						
Сведения о местоположении границ объекта						
1. Система координат МСК-59 (зона 2)						
2. Сведения о характерных точках границ объекта						
Обозначение характерных точек границ	Координаты, м		Y	X	4	5
	X	Y				
1	520461.35	2207455.85	M±=0.1	-	Метод определения координат и закрепления точки на местности (при наличии)	-
2	520461.92	2207457.31	M±=0.1	-	Геодезический метод; M±=0.1	-
3	520464.45	2207463.88	M±=0.1	-	Геодезический метод; M±=0.1	-
4	520470.47	2207461.93	M±=0.1	-	Геодезический метод; M±=0.1	-
5	520484.27	2207457.62	M±=0.1	-	Геодезический метод; M±=0.1	-
6	520490.69	2207456.38	M±=0.1	-	Геодезический метод; M±=0.1	-
7	520509.25	2207501.17	M±=0.1	-	Геодезический метод; M±=0.1	-
8	520512.36	2207499.86	M±=0.1	-	Геодезический метод; M±=0.1	-
9	520518.29	2207514.02	M±=0.1	-	Геодезический метод; M±=0.1	-
10	520515.01	2207515.48	M±=0.1	-	Геодезический метод; M±=0.1	-
11	520524.53	2207539.62	M±=0.1	-	Геодезический метод; M±=0.1	-
12	520534.17	2207563.72	M±=0.1	-	Геодезический метод; M±=0.1	-
13	520537.32	2207562.34	M±=0.1	-	Геодезический метод; M±=0.1	-
14	520543.34	2207576.5	M±=0.1	-	Геодезический метод; M±=0.1	-
15	520540.17	2207578	M±=0.1	-	Геодезический метод; M±=0.1	-
16	520545.92	2207591.67	M±=0.1	-	Геодезический метод; M±=0.1	-
17	520557.78	2207604.43	M±=0.1	-	Геодезический метод; M±=0.1	-
18	520560.55	2207602.13	M±=0.1	-	Геодезический метод; M±=0.1	-
19	520570.73	2207613.34	M±=0.1	-	Геодезический метод; M±=0.1	-
20	520568.25	2207615.7	M±=0.1	-	Геодезический метод; M±=0.1	-
21	520601.32	2207651.02	M±=0.1	-	Геодезический метод; M±=0.1	-
22	520603.72	2207648.56	M±=0.1	-	Геодезический метод; M±=0.1	-
23	520614.62	2207659.84	M±=0.1	-	Геодезический метод; M±=0.1	-
24	520611.97	2207662.37	M±=0.1	-	Геодезический метод; M±=0.1	-
25	520654.75	2207709.9	M±=0.1	-	Геодезический метод; M±=0.1	-
26	520657.8	2207707.54	M±=0.1	-	Геодезический метод; M±=0.1	-
27	520667.53	2207719.12	M±=0.1	-	Геодезический метод; M±=0.1	-
28	520665.01	2207721.36	M±=0.1	-	Геодезический метод; M±=0.1	-

1	2	3	4	5
107	520374.14	2208785.75	Геодезический метод; M(=0.1	-
108	520370.64	2208793.23	Геодезический метод; M(=0.1	-
109	520370.31	2208794.3	Геодезический метод; M(=0.1	-
110	520364.28	2208816.46	Геодезический метод; M(=0.1	-
111	520362.68	2208823.49	Геодезический метод; M(=0.1	-
112	520294.73	2208808.09	Геодезический метод; M(=0.1	-
113	520292.74	2208816.02	Геодезический метод; M(=0.1	-
114	520271.16	2208810.66	Геодезический метод; M(=0.1	-
115	520272.91	2208803.38	Геодезический метод; M(=0.1	-
116	520222.09	2208792.6	Геодезический метод; M(=0.1	-
117	520152.26	2208777.13	Геодезический метод; M(=0.1	-
118	520149.13	2208776.31	Геодезический метод; M(=0.1	-
119	520147.29	2208784.29	Геодезический метод; M(=0.1	-
120	520125.15	2208779.87	Геодезический метод; M(=0.1	-
121	520126.96	2208771.26	Геодезический метод; M(=0.1	-
122	520122.76	2208770.38	Геодезический метод; M(=0.1	-
123	520103.1	2208766.27	Геодезический метод; M(=0.1	-
124	520012.28	2208745.58	Геодезический метод; M(=0.1	-
125	520009.9	2208745.01	Геодезический метод; M(=0.1	-
126	520007.76	2208752.85	Геодезический метод; M(=0.1	-
127	519987.33	2208747.43	Геодезический метод; M(=0.1	-
128	519989.12	2208740.36	Геодезический метод; M(=0.1	-
129	519885.74	2208717.96	Геодезический метод; M(=0.1	-
130	519884.09	2208724.97	Геодезический метод; M(=0.1	-
131	519863.44	2208721.4	Геодезический метод; M(=0.1	-
132	519864.95	2208713.25	Геодезический метод; M(=0.1	-
133	519786.32	2208694.52	Геодезический метод; M(=0.1	-
134	519784.14	2208702.96	Геодезический метод; M(=0.1	-
135	519762.77	2208697.95	Геодезический метод; M(=0.1	-
136	519764.53	2208689.44	Геодезический метод; M(=0.1	-
137	519686.25	2208671.71	Геодезический метод; M(=0.1	-
138	519660.73	2208681.65	Геодезический метод; M(=0.1	-
139	519651.52	2208685.17	Геодезический метод; M(=0.1	-
140	519646.32	2208672.1	Геодезический метод; M(=0.1	-
141	519638.45	2208652.1	Геодезический метод; M(=0.1	-
142	519610.3	2208660.36	Геодезический метод; M(=0.1	-
143	519601.32	2208663.25	Геодезический метод; M(=0.1	-
144	519572.73	2208672.18	Геодезический метод; M(=0.1	-
145	519553.89	2208683.77	Геодезический метод; M(=0.1	-

1	2	3	4	5
68	520599.09	2208081.31	Геодезический метод; M(=0.1	-
69	520602.59	2208082.22	Геодезический метод; M(=0.1	-
70	520598.87	2208097.17	Геодезический метод; M(=0.1	-
71	520595.66	2208096.36	Геодезический метод; M(=0.1	-
72	520584.67	2208143.67	Геодезический метод; M(=0.1	-
73	520588.01	2208144.53	Геодезический метод; M(=0.1	-
74	520584.47	2208159.25	Геодезический метод; M(=0.1	-
75	520581.07	2208158.55	Геодезический метод; M(=0.1	-
76	520574.1	2208187.89	Геодезический метод; M(=0.1	-
77	520569.79	2208186.94	Геодезический метод; M(=0.1	-
78	520562.36	2208216.95	Геодезический метод; M(=0.1	-
79	520560.32	2208226.69	Геодезический метод; M(=0.1	-
80	520559.35	2208231.1	Геодезический метод; M(=0.1	-
81	520552.16	2208263.79	Геодезический метод; M(=0.1	-
82	520550.41	2208271.22	Геодезический метод; M(=0.1	-
83	520549.53	2208275.31	Геодезический метод; M(=0.1	-
84	520548.69	2208278.69	Геодезический метод; M(=0.1	-
85	520541.89	2208308.26	Геодезический метод; M(=0.1	-
86	520531.66	2208352.46	Геодезический метод; M(=0.1	-
87	520528.88	2208363.63	Геодезический метод; M(=0.1	-
88	520527.8	2208367.85	Геодезический метод; M(=0.1	-
89	520515.08	2208423.09	Геодезический метод; M(=0.1	-
90	520499.36	2208489.56	Геодезический метод; M(=0.1	-
91	520497.22	2208499.27	Геодезический метод; M(=0.1	-
92	520494.78	2208509.08	Геодезический метод; M(=0.1	-
93	520492.78	2208517	Геодезический метод; M(=0.1	-
94	520491.85	2208521.04	Геодезический метод; M(=0.1	-
95	520483.26	2208556.5	Геодезический метод; M(=0.1	-
96	520480.21	2208568.96	Геодезический метод; M(=0.1	-
97	520473.43	2208587.4	Геодезический метод; M(=0.1	-
98	520472.04	2208591.6	Геодезический метод; M(=0.1	-
99	520452.21	2208643.38	Геодезический метод; M(=0.1	-
100	520440.47	2208673.49	Геодезический метод; M(=0.1	-
101	520411.01	2208711.21	Геодезический метод; M(=0.1	-
102	520391.56	2208735.5	Геодезический метод; M(=0.1	-
103	520383.32	2208734.5	Геодезический метод; M(=0.1	-
104	520381.48	2208744.87	Геодезический метод; M(=0.1	-
105	520379.27	2208757.5	Геодезический метод; M(=0.1	-
106	520375.64	2208777.38	Геодезический метод; M(=0.1	-

1	2	3	4	5
185	518968.15	2209671.17	Геодезический метод; М±0.1	-
186	518976.41	2209673.32	Геодезический метод; М±0.1	-
187	518971	2209694.46	Геодезический метод; М±0.1	-
188	518963.28	2209692.92	Геодезический метод; М±0.1	-
189	518950.55	2209750.04	Геодезический метод; М±0.1	-
190	518935.68	2209818.22	Геодезический метод; М±0.1	-
191	518942.71	2209819.88	Геодезический метод; М±0.1	-
192	518939.67	2209841.02	Геодезический метод; М±0.1	-
193	518930.95	2209839.54	Геодезический метод; М±0.1	-
194	518912.53	2209922.8	Геодезический метод; М±0.1	-
195	518902.83	2209968.1	Геодезический метод; М±0.1	-
196	518901.07	2209975.63	Геодезический метод; М±0.1	-
197	518908.79	2209977.53	Геодезический метод; М±0.1	-
198	518904.72	2209998	Геодезический метод; М±0.1	-
199	518896.77	2209996.35	Геодезический метод; М±0.1	-
200	518871.23	2210112.72	Геодезический метод; М±0.1	-
201	518879.61	2210114.92	Геодезический метод; М±0.1	-
202	518876.29	2210135.27	Геодезический метод; М±0.1	-
203	518866.57	2210133.88	Геодезический метод; М±0.1	-
204	518842.04	2210245.12	Геодезический метод; М±0.1	-
205	518851.84	2210247.56	Геодезический метод; М±0.1	-
206	518850.48	2210253.59	Геодезический метод; М±0.1	-
207	518829.99	2210249.56	Геодезический метод; М±0.1	-
208	518858.05	2210121.4	Геодезический метод; М±0.1	-
209	518887.5	2209988.36	Геодезический метод; М±0.1	-
210	518889.17	2209978.94	Геодезический метод; М±0.1	-
211	518892.05	2209965.84	Геодезический метод; М±0.1	-
212	518901.27	2209922.38	Геодезический метод; М±0.1	-
213	518922.46	2209826.74	Геодезический метод; М±0.1	-
214	518939.76	2209747.82	Геодезический метод; М±0.1	-
215	518955.02	2209679.61	Геодезический метод; М±0.1	-
216	518981.47	2209557.23	Геодезический метод; М±0.1	-
217	518986.01	2209536.43	Геодезический метод; М±0.1	-
218	518987.78	2209527.34	Геодезический метод; М±0.1	-
219	519017.69	2209390.39	Геодезический метод; М±0.1	-
220	519019.03	2209381.59	Геодезический метод; М±0.1	-
221	519032.22	2209322.65	Геодезический метод; М±0.1	-
222	519049.15	2209244.94	Геодезический метод; М±0.1	-
223	519050.9	2209234.44	Геодезический метод; М±0.1	-

1	2	3	4	5
146	519555.58	2208686.67	Геодезический метод; М±0.1	-
147	519535.07	2208699.44	Геодезический метод; М±0.1	-
148	519533.2	2208696.56	Геодезический метод; М±0.1	-
149	519435.59	2208756.58	Геодезический метод; М±0.1	-
150	519430.82	2208759.4	Геодезический метод; М±0.1	-
151	519427.89	2208760.89	Геодезический метод; М±0.1	-
152	519420.13	2208764.92	Геодезический метод; М±0.1	-
153	519422.6	2208769.53	Геодезический метод; М±0.1	-
154	519407.82	2208779.77	Геодезический метод; М±0.1	-
155	519404.66	2208775.67	Геодезический метод; М±0.1	-
156	519347.78	2208826.33	Геодезический метод; М±0.1	-
157	519352.01	2208830.98	Геодезический метод; М±0.1	-
158	519339.65	2208842.23	Геодезический метод; М±0.1	-
159	519334.96	2208837.56	Геодезический метод; М±0.1	-
160	519224.66	2208935.33	Геодезический метод; М±0.1	-
161	519228.42	2208940.06	Геодезический метод; М±0.1	-
162	519214.06	2208952.49	Геодезический метод; М±0.1	-
163	519210.28	2208948.05	Геодезический метод; М±0.1	-
164	519133.66	2209015.54	Геодезический метод; М±0.1	-
165	519125.8	2209022.57	Геодезический метод; М±0.1	-
166	519142.09	2209052.36	Геодезический метод; М±0.1	-
167	519143.51	2209054.96	Геодезический метод; М±0.1	-
168	519146.91	2209058.88	Геодезический метод; М±0.1	-
169	519089.03	2209111.36	Геодезический метод; М±0.1	-
170	519072.7	2209187.73	Геодезический метод; М±0.1	-
171	519063.47	2209231.37	Геодезический метод; М±0.1	-
172	519070.73	2209233.19	Геодезический метод; М±0.1	-
173	519065.95	2209254.98	Геодезический метод; М±0.1	-
174	519058.47	2209253.21	Геодезический метод; М±0.1	-
175	519043	2209324.69	Геодезический метод; М±0.1	-
176	519031.03	2209378.37	Геодезический метод; М±0.1	-
177	519039.78	2209380.44	Геодезический метод; М±0.1	-
178	519035.09	2209401	Геодезический метод; М±0.1	-
179	519026.9	2209399.14	Геодезический метод; М±0.1	-
180	518999.72	2209524.34	Геодезический метод; М±0.1	-
181	519007.47	2209526.56	Геодезический метод; М±0.1	-
182	519003.55	2209546.35	Геодезический метод; М±0.1	-
183	518995.4	2209544.75	Геодезический метод; М±0.1	-
184	518992.41	2209559.32	Геодезический метод; М±0.1	-

263	520371.23	2208742.42	Геодезический метод; M=0.1	-
264	520374.64	2208722.88	Геодезический метод; M=0.1	-
265	520387.03	2208724.17	Геодезический метод; M=0.1	-
266	520399.55	2208708.48	Геодезический метод; M=0.1	-
267	520397.01	2208706.24	Геодезический метод; M=0.1	-
268	520406.78	2208694.5	Геодезический метод; M=0.1	-
269	520409.21	2208696.44	Геодезический метод; M=0.1	-
270	520431.39	2208668.13	Геодезический метод; M=0.1	-
271	520438.7	2208649.3	Геодезический метод; M=0.1	-
272	520435.78	2208648.12	Геодезический метод; M=0.1	-
273	520440.58	2208634	Геодезический метод; M=0.1	-
274	520444.09	2208635.06	Геодезический метод; M=0.1	-
275	520460.21	2208593.25	Геодезический метод; M=0.1	-
276	520457.03	2208592.08	Геодезический метод; M=0.1	-
277	520462.16	2208577.75	Геодезический метод; M=0.1	-
278	520465.41	2208578.81	Геодезический метод; M=0.1	-
279	520470.14	2208566.05	Геодезический метод; M=0.1	-
280	520480.34	2208524.11	Геодезический метод; M=0.1	-
281	520476.97	2208523.26	Геодезический метод; M=0.1	-
282	520480.56	2208508.56	Геодезический метод; M=0.1	-
283	520483.98	2208509.25	Геодезический метод; M=0.1	-
284	520487.01	2208496.87	Геодезический метод; M=0.1	-
285	520489.15	2208487.22	Геодезический метод; M=0.1	-
286	520502.53	2208430.11	Геодезический метод; M=0.1	-
287	520499.26	2208429.09	Геодезический метод; M=0.1	-
288	520502.86	2208415.65	Геодезический метод; M=0.1	-
289	520505.9	2208416.33	Геодезический метод; M=0.1	-
290	520515.64	2208374.19	Геодезический метод; M=0.1	-
291	520512.22	2208373.4	Геодезический метод; M=0.1	-
292	520515.82	2208358.38	Геодезический метод; M=0.1	-
293	520519.19	2208359.16	Геодезический метод; M=0.1	-
294	520521.47	2208350.05	Геодезический метод; M=0.1	-
295	520531.62	2208305.96	Геодезический метод; M=0.1	-
296	520537.91	2208278.7	Геодезический метод; M=0.1	-
297	520534.38	2208277.87	Геодезический метод; M=0.1	-
298	520538.03	2208263.36	Геодезический метод; M=0.1	-
299	520541.39	2208263.86	Геодезический метод; M=0.1	-
300	520547.92	2208234.27	Геодезический метод; M=0.1	-
301	520544.43	2208233.45	Геодезический метод; M=0.1	-


224	519061.97	2209185.51	Геодезический метод; M=0.1	-
225	519079.09	2209105.77	Геодезический метод; M=0.1	-
226	519132.22	2209057.53	Геодезический метод; M=0.1	-
227	519112.25	2209020.08	Геодезический метод; M=0.1	-
228	519126.69	2209007.58	Геодезический метод; M=0.1	-
229	519210.5	2208933.21	Геодезический метод; M=0.1	-
230	519334.03	2208824.04	Геодезический метод; M=0.1	-
231	519406.14	2208760.14	Геодезический метод; M=0.1	-
232	519423.35	2208751.17	Геодезический метод; M=0.1	-
233	519426.5	2208749.54	Геодезический метод; M=0.1	-
234	519429.81	2208747.52	Геодезический метод; M=0.1	-
235	519536.44	2208681.77	Геодезический метод; M=0.1	-
236	519560.97	2208666.63	Геодезический метод; M=0.1	-
237	519568.18	2208662.25	Геодезический метод; M=0.1	-
238	519592.99	2208654.59	Геодезический метод; M=0.1	-
239	519592.16	2208651.21	Геодезический метод; M=0.1	-
240	519611.47	2208645.21	Геодезический метод; M=0.1	-
241	519612.66	2208648.44	Геодезический метод; M=0.1	-
242	519644.79	2208638.92	Геодезический метод; M=0.1	-
243	519657.41	2208671.16	Геодезический метод; M=0.1	-
244	519685.23	2208660.57	Геодезический метод; M=0.1	-
245	519772.83	2208680.03	Геодезический метод; M=0.1	-
246	519783.12	2208682.45	Геодезический метод; M=0.1	-
247	519872.95	2208703.59	Геодезический метод; M=0.1	-
248	519882.42	2208705.56	Геодезический метод; M=0.1	-
249	519997.42	2208730.9	Геодезический метод; M=0.1	-
250	520006.66	2208733.17	Геодезический метод; M=0.1	-
251	520014.61	2208734.96	Геодезический метод; M=0.1	-
252	520105.52	2208755.31	Геодезический метод; M=0.1	-
253	520135.36	2208761.74	Геодезический метод; M=0.1	-
254	520145.17	2208764.15	Геодезический метод; M=0.1	-
255	520223.68	2208781.54	Геодезический метод; M=0.1	-
256	520276.25	2208792.96	Геодезический метод; M=0.1	-
257	520291.39	2208796.15	Геодезический метод; M=0.1	-
258	520355.09	2208810.39	Геодезический метод; M=0.1	-
259	520360.28	2208791.06	Геодезический метод; M=0.1	-
260	520364.02	2208782.67	Геодезический метод; M=0.1	-
261	520365.36	2208775.41	Геодезический метод; M=0.1	-
262	520368.79	2208755.78	Геодезический метод; M=0.1	-

1	2	3	4	5
341	520687.56	2207761.56	Геодезический метод; M(=0.1	-
342	520653.41	2207723.8	Геодезический метод; M(=0.1	-
343	520650.21	2207720.23	Геодезический метод; M(=0.1	-
344	520600.53	2207665.7	Геодезический метод; M(=0.1	-
345	520597.5	2207662.33	Геодезический метод; M(=0.1	-
346	520556.78	2207618.58	Геодезический метод; M(=0.1	-
347	520553.63	2207615.03	Геодезический метод; M(=0.1	-
348	520537.21	2207597.5	Геодезический метод; M(=0.1	-
349	520528.49	2207577.15	Геодезический метод; M(=0.1	-
350	520526.63	2207572.94	Геодезический метод; M(=0.1	-
351	520514.72	2207543.53	Геодезический метод; M(=0.1	-
352	520502.78	2207512.79	Геодезический метод; M(=0.1	-
353	520484.21	2207468.65	Геодезический метод; M(=0.1	-
354	520473.69	2207471.94	Геодезический метод; M(=0.1	-
355	520458.2	2207477.05	Геодезический метод; M(=0.1	-
356	520451.97	2207461.19	Геодезический метод; M(=0.1	-
357	520451.49	2207459.92	Геодезический метод; M(=0.1	-
1	520461.35	2207455.85	Геодезический метод; M(=0.1	-
358	518714.59	2210570.28	Геодезический метод; M(=0.1	-
359	518703.29	2210621.12	Геодезический метод; M(=0.1	-
360	518711.07	2210623.14	Геодезический метод; M(=0.1	-
361	518705.88	2210644.56	Геодезический метод; M(=0.1	-
362	518698.28	2210643.19	Геодезический метод; M(=0.1	-
363	518694.92	2210658.46	Геодезический метод; M(=0.1	-
364	518681.47	2210717.99	Геодезический метод; M(=0.1	-
365	518670.99	2210715.52	Геодезический метод; M(=0.1	-
366	518684.23	2210656.06	Геодезический метод; M(=0.1	-
367	518703.8	2210567.91	Геодезический метод; M(=0.1	-
358	518714.59	2210570.28	Геодезический метод; M(=0.1	-
368	518796.78	2210325.7	Геодезический метод; M(=0.1	-
369	518793.54	2210340.56	Геодезический метод; M(=0.1	-
370	518783.84	2210339.11	Геодезический метод; M(=0.1	-
371	518784.23	2210336.49	Геодезический метод; M(=0.1	-
372	518765.73	2210332.81	Геодезический метод; M(=0.1	-
373	518763.48	2210344.17	Геодезический метод; M(=0.1	-
374	518760.34	2210357.92	Геодезический метод; M(=0.1	-
375	518752.56	2210357.02	Геодезический метод; M(=0.1	-

1	2	3	4	5
302	520548.08	2208218.94	Геодезический метод; M(=0.1	-
303	520551.29	2208219.42	Геодезический метод; M(=0.1	-
304	520552.22	2208214.71	Геодезический метод; M(=0.1	-
305	520561.82	2208174.57	Геодезический метод; M(=0.1	-
306	520566.23	2208175.46	Геодезический метод; M(=0.1	-
307	520572.14	2208150.79	Геодезический метод; M(=0.1	-
308	520573.17	2208146.42	Геодезический метод; M(=0.1	-
309	520586.78	2208088.63	Геодезический метод; M(=0.1	-
310	520587.8	2208083.88	Геодезический метод; M(=0.1	-
311	520590.64	2208070.87	Геодезический метод; M(=0.1	-
312	520594.51	2208053.08	Геодезический метод; M(=0.1	-
313	520594.85	2208051.89	Геодезический метод; M(=0.1	-
314	520598.02	2208037.15	Геодезический метод; M(=0.1	-
315	520594.7	2208036.45	Геодезический метод; M(=0.1	-
316	520597.75	2208022.18	Геодезический метод; M(=0.1	-
317	520601.08	2208022.83	Геодезический метод; M(=0.1	-
318	520602.17	2208017.75	Геодезический метод; M(=0.1	-
319	520594.79	2208000.06	Геодезический метод; M(=0.1	-
320	520589.54	2207987.56	Геодезический метод; M(=0.1	-
321	520587.7	2207983.48	Геодезический метод; M(=0.1	-
322	520579.93	2207965.71	Геодезический метод; M(=0.1	-
323	520568.82	2207941.42	Геодезический метод; M(=0.1	-
324	520610.32	2207909.25	Геодезический метод; M(=0.1	-
325	520613.78	2207906.61	Геодезический метод; M(=0.1	-
326	520639.96	2207886.57	Геодезический метод; M(=0.1	-
327	520668.78	2207873.03	Геодезический метод; M(=0.1	-
328	520671.94	2207871.63	Геодезический метод; M(=0.1	-
329	520680.86	2207867.43	Геодезический метод; M(=0.1	-
330	520709.53	2207854.07	Геодезический метод; M(=0.1	-
331	520713.47	2207851.98	Геодезический метод; M(=0.1	-
332	520729.47	2207844.38	Геодезический метод; M(=0.1	-
333	520727.22	2207840.37	Геодезический метод; M(=0.1	-
334	520724.12	2207841.93	Геодезический метод; M(=0.1	-
335	520716.74	2207828.71	Геодезический метод; M(=0.1	-
336	520719.7	2207827	Геодезический метод; M(=0.1	-
337	520715.65	2207819.71	Геодезический метод; M(=0.1	-
338	520706.97	2207804.27	Геодезический метод; M(=0.1	-
339	520717.44	2207795.11	Геодезический метод; M(=0.1	-
340	520696.93	2207771.52	Геодезический метод; M(=0.1	-

1	2	3	4	5
376	518748.14	2210376.07	Геодезический метод; Mt=0.1	-
377	518746.23	2210385.46	Геодезический метод; Mt=0.1	-
378	518739.06	2210417.64	Геодезический метод; Mt=0.1	-
379	518726.97	2210422.32	Геодезический метод; Mt=0.1	-
380	518735.67	2210383.26	Геодезический метод; Mt=0.1	-
381	518737.39	2210373.73	Геодезический метод; Mt=0.1	-
382	518744.23	2210345.13	Геодезический метод; Mt=0.1	-
383	518752.04	2210345.88	Геодезический метод; Mt=0.1	-
384	518753.03	2210341.75	Геодезический метод; Mt=0.1	-
385	518757.15	2210319.87	Геодезический метод; Mt=0.1	-
386	518785.9	2210325.36	Геодезический метод; Mt=0.1	-
387	518786.09	2210324.1	Геодезический метод; Mt=0.1	-
368	518796.78	2210325.7	Геодезический метод; Mt=0.1	-
388	518728.98	2210452.19	Геодезический метод; Mt=0.1	-
389	518741.29	2210446.95	Геодезический метод; Mt=0.1	-
390	518729.29	2210502.54	Геодезический метод; Mt=0.1	-
391	518736.77	2210504.15	Геодезический метод; Mt=0.1	-
392	518731.84	2210525.86	Геодезический метод; Mt=0.1	-
393	518724.45	2210524.43	Геодезический метод; Mt=0.1	-
394	518719.58	2210546.94	Геодезический метод; Mt=0.1	-
395	518708.88	2210544.58	Геодезический метод; Mt=0.1	-
388	518728.98	2210452.19	Геодезический метод; Mt=0.1	-

Публичный сервитут тепловая трасса
 Схема расположения границ публичного сервитута



Масштаб 1:1000

Используемые условные знаки и обозначения:

- - границы публичного сервитута
- - - - трасса трубопровода
- - границы кадастрового квартала
- 59:01:4413649 - кадастровый номер квартала
- 8 - границы учтенного земельного участка
- 8 - кадастровый номер земельного участка
- 1 - характерная точка границы

ОПИСАНИЕ МЕСТОПОЛОЖЕНИЯ ГРАНИЦ ПУБЛИЧНОГО СЕРВИТУТА ПО ОБЪЕКТУ тепловая трасса ПЕРМСКИЙ КРАЙ, Г. ПЕРМЬ (НАИМЕНОВАНИЕ ОБЪЕКТА)				
Сведения о местоположении границ объекта				
1. Система координат <u>МСК-59(зона 2)</u>				
2. Сведения о характерных точках границ объекта				
Обозначение характерных точек границ	Координаты, м		Метод определения координат и средняя квадратическая погрешность положения характерной точки (M _t), м	Описание закрепления точки на местности (при наличии)
	X	Y		
1	2	3	4	5
1	512510.05	2230379.33	Геодезический метод; M _t =0.1	-
2	512509.72	2230389.33	Геодезический метод; M _t =0.1	-
3	512492.92	2230388.88	Геодезический метод; M _t =0.1	-
4	512491.12	2230388.70	Геодезический метод; M _t =0.1	-
5	512461.67	2230387.39	Геодезический метод; M _t =0.1	-
6	512461.98	2230376.36	Геодезический метод; M _t =0.1	-
7	512469.56	2230376.62	Геодезический метод; M _t =0.1	-
8	512469.54	2230377.73	Геодезический метод; M _t =0.1	-
9	512486.31	2230378.48	Геодезический метод; M _t =0.1	-
10	512486.34	2230376.69	Геодезический метод; M _t =0.1	-
11	512497.95	2230376.90	Геодезический метод; M _t =0.1	-
12	512497.95	2230379.00	Геодезический метод; M _t =0.1	-
1	512510.05	2230379.33	Геодезический метод; M _t =0.1	-

Публичный сервитут сооружения: инженерные сети (тепловая трасса, сеть горячего водоснабжения)
 Схема расположения границ публичного сервитута



Масштаб 1:1500


Используемые условные знаки и обозначения:

- границы публичного сервитута
- трасса трубопровода
- границы кадастрового квартала
- кадастровый номер квартала
- границы учтенного земельного участка
- кадастровый номер земельного участка
- характерная точка границы

1	2	3	4	5
29	527783.88	2235711.57	Геодезический метод; M=0.1	-
30	527774.07	2235703.05	Геодезический метод; M=0.1	-
31	527767.26	2235697.92	Геодезический метод; M=0.1	-
32	527753.57	2235686.44	Геодезический метод; M=0.1	-
33	527745.43	2235679.62	Геодезический метод; M=0.1	-
34	527740.25	2235675.05	Геодезический метод; M=0.1	-
35	527724.62	2235662.07	Геодезический метод; M=0.1	-
36	527720.94	2235658.73	Геодезический метод; M=0.1	-
37	527687.17	2235631.16	Геодезический метод; M=0.1	-
38	527692.64	2235624.58	Геодезический метод; M=0.1	-
39	527700.15	2235630.82	Геодезический метод; M=0.1	-
40	527701.12	2235629.64	Геодезический метод; M=0.1	-
41	527727.46	2235651.14	Геодезический метод; M=0.1	-
42	527731.19	2235654.53	Геодезический метод; M=0.1	-
43	527746.75	2235667.45	Геодезический метод; M=0.1	-
44	527751.95	2235672.04	Геодезический метод; M=0.1	-
45	527759.99	2235678.78	Геодезический метод; M=0.1	-
46	527773.48	2235690.09	Геодезический метод; M=0.1	-
47	527780.37	2235695.28	Геодезический метод; M=0.1	-
48	527790.38	2235703.97	Геодезический метод; M=0.1	-
49	527820.36	2235729.22	Геодезический метод; M=0.1	-
50	527834.08	2235740.08	Геодезический метод; M=0.1	-
51	527841.35	2235746.23	Геодезический метод; M=0.1	-
52	527850.56	2235754.06	Геодезический метод; M=0.1	-
53	527866.30	2235767.26	Геодезический метод; M=0.1	-
54	527875.37	2235774.78	Геодезический метод; M=0.1	-
55	527897.96	2235793.47	Геодезический метод; M=0.1	-
56	527904.43	2235798.97	Геодезический метод; M=0.1	-
57	527910.06	2235803.63	Геодезический метод; M=0.1	-
58	527925.55	2235817.45	Геодезический метод; M=0.1	-
59	527986.26	2235866.68	Геодезический метод; M=0.1	-
60	528001.48	2235879.40	Геодезический метод; M=0.1	-
61	528003.42	2235881.11	Геодезический метод; M=0.1	-
62	528010.96	2235872.60	Геодезический метод; M=0.1	-
63	528010.35	2235872.09	Геодезический метод; M=0.1	-
64	528015.14	2235867.18	Геодезический метод; M=0.1	-
65	527955.19	2235816.72	Геодезический метод; M=0.1	-
66	527960.13	2235810.91	Геодезический метод; M=0.1	-
67	527982.66	2235785.70	Геодезический метод; M=0.1	-
1	2	3	4	5
68	527990.12	2235792.36	Геодезический метод; M=0.1	-
69	527969.37	2235815.58	Геодезический метод; M=0.1	-
70	528029.80	2235866.45	Геодезический метод; M=0.1	-
71	528025.06	2235871.31	Геодезический метод; M=0.1	-
72	528059.51	2235899.94	Геодезический метод; M=0.1	-
1	528114.54	2235944.46	Геодезический метод; M=0.1	-

ОПИСАНИЕ МЕСТОПОЛОЖЕНИЯ ГРАНИЦ ПУБЛИЧНОГО СЕРВИТУТА ПО ОБЪЕКТУ сооружения: инжекционные сети (тепловая трасса, сеть горячего водоснабжения) ПЕРМСКИЙ КРАЙ, Г. ПЕРМЬ (НАИМЕНОВАНИЕ ОБЪЕКТА)						
Сведения о местоположении границ объекта						
1. Система координат МСК-59(зона 2)						
2. Сведения о характерных точках границ объекта						
Обозначение характерных точек границ	Координаты, м		Метод определения координат и средняя квадратическая погрешность положения характерной точки (M), м	Описание закрепления точки на местности (при наличии)	5	
	X	Y				
1	2	3	4	5		
1	528114.54	2235944.46	Геодезический метод; M=0.1	-	-	-
2	528107.04	2235953.88	Геодезический метод; M=0.1	-	-	-
3	528108.26	2235955.03	Геодезический метод; M=0.1	-	-	-
4	528104.56	2235958.95	Геодезический метод; M=0.1	-	-	-
5	528100.05	2235955.23	Геодезический метод; M=0.1	-	-	-
6	528099.37	2235954.67	Геодезический метод; M=0.1	-	-	-
7	528094.57	2235953.99	Геодезический метод; M=0.1	-	-	-
8	528090.47	2235958.66	Геодезический метод; M=0.1	-	-	-
9	528090.09	2235958.33	Геодезический метод; M=0.1	-	-	-
10	528099.76	2235946.16	Геодезический метод; M=0.1	-	-	-
11	528057.71	2235912.06	Геодезический метод; M=0.1	-	-	-
12	528057.31	2235912.55	Геодезический метод; M=0.1	-	-	-
13	528049.56	2235906.24	Геодезический метод; M=0.1	-	-	-
14	528049.98	2235905.72	Геодезический метод; M=0.1	-	-	-
15	528018.24	2235879.45	Геодезический метод; M=0.1	-	-	-
16	528004.32	2235895.18	Геодезический метод; M=0.1	-	-	-
17	527994.98	2235887.00	Геодезический метод; M=0.1	-	-	-
18	527979.91	2235874.40	Геодезический метод; M=0.1	-	-	-
19	527919.06	2235825.07	Геодезический метод; M=0.1	-	-	-
20	527903.55	2235811.22	Геодезический метод; M=0.1	-	-	-
21	527898.01	2235806.64	Геодезический метод; M=0.1	-	-	-
22	527891.53	2235801.13	Геодезический метод; M=0.1	-	-	-
23	527868.99	2235782.48	Геодезический метод; M=0.1	-	-	-
24	527859.89	2235774.94	Геодезический метод; M=0.1	-	-	-
25	527844.10	2235761.70	Геодезический метод; M=0.1	-	-	-
26	527834.89	2235753.86	Геодезический метод; M=0.1	-	-	-
27	527827.74	2235747.82	Геодезический метод; M=0.1	-	-	-
28	527814.04	2235736.97	Геодезический метод; M=0.1	-	-	-

Публичный сервитут сооружение: инженерные сети
 Схема расположения границ публичного сервитута



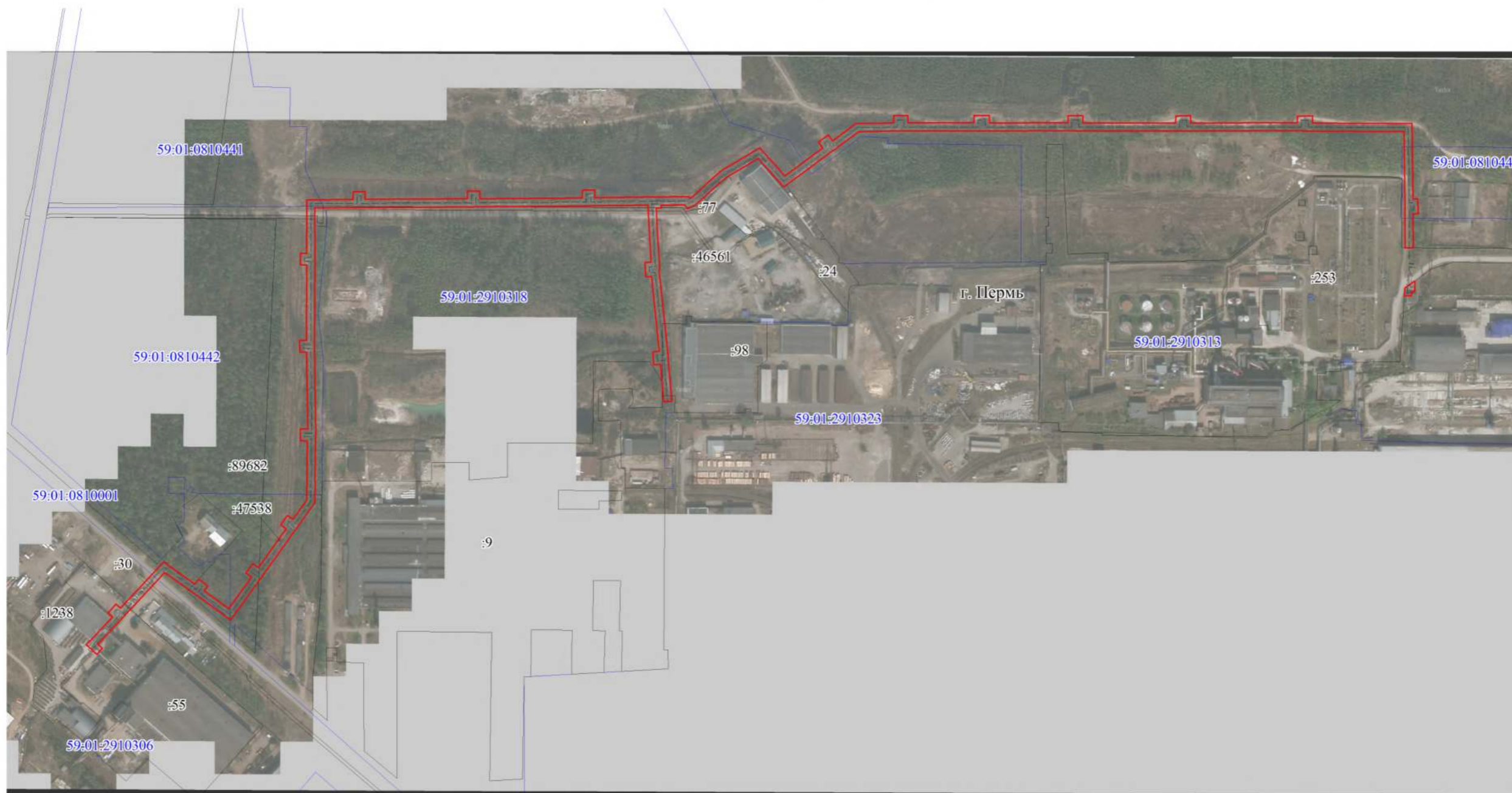
Масштаб 1:1500

Используемые условные знаки и обозначения:

- | | |
|---------------|--|
| | - границы публичного сервитута |
| | - трасса трубопровода |
| | - границы кадастрового квартала |
| 59:01:2912510 | - кадастровый номер квартала |
| | - границы учтенного земельного участка |
| :1 | - кадастровый номер земельного участка |
| •1 | - характерная точка границы |

ОПИСАНИЕ МЕСТОПОЛОЖЕНИЯ ГРАНИЦ ПУБЛИЧНОГО СЕРВИТУТА ПО ОБЪЕКТУ сооружение: инженерные сети ПЕРМСКИЙ КРАЙ, Г. ПЕРМЬ (НАИМЕНОВАНИЕ ОБЪЕКТА)				
Сведения о местоположении границ объекта				
1. Система координат МСК-59(зона 2)				
2. Сведения о характерных точках границ объекта				
Обозначение характерных точек границ	Координаты, м		Метод определения координат и средняя квадратическая погрешность положения характерной точки (M _i), м	Описание закрепления точки на местности (при наличии)
	X	Y		
1	2	3	4	5
1	527738.73	2235501.08	Геодезический метод; M _t =0.1	-
2	527728.67	2235513.45	Геодезический метод; M _t =0.1	-
3	527727.67	2235512.64	Геодезический метод; M _t =0.1	-
4	527728.93	2235511.14	Геодезический метод; M _t =0.1	-
5	527722.18	2235505.58	Геодезический метод; M _t =0.1	-
6	527724.29	2235502.98	Геодезический метод; M _t =0.1	-
7	527695.68	2235482.29	Геодезический метод; M _t =0.1	-
8	527710.69	2235463.40	Геодезический метод; M _t =0.1	-
9	527695.73	2235450.11	Геодезический метод; M _t =0.1	-
10	527722.98	2235418.00	Геодезический метод; M _t =0.1	-
11	527730.61	2235424.47	Геодезический метод; M _t =0.1	-
12	527709.68	2235449.12	Геодезический метод; M _t =0.1	-
13	527724.41	2235462.21	Геодезический метод; M _t =0.1	-
14	527710.02	2235480.32	Геодезический метод; M _t =0.1	-
1	527738.73	2235501.08	Геодезический метод; M _t =0.1	-

Публичный сервитут теплотрасса Схема расположения границ публичного сервитута



Масштаб 1:5000

Используемые условные знаки и обозначения:






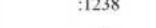

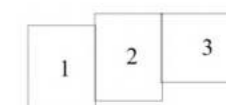
-  - границы публичного сервитута
-  - трасса трубопровода
-  - границы кадастрового квартала
-  - кадастровый номер квартала
-  - границы учтенного земельного участка
-  - кадастровый номер земельного участка
-  - характерная точка границы

Схема расположения листов



Лист 2

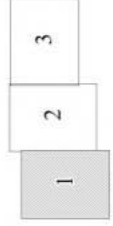
Публичный сервитут теплограсса
 Схема расположения границ публичного сервитута



- Используемые условные знаки и обозначения:
- границы публичного сервитута
 - трасса трубопровода
 - границы кадастрового квартала
 - кадастровый номер квартала
 - границы учтенного земельного участка
 - кадастровый номер земельного участка
 - характерная точка границы

Масштаб 1:2000

Схема расположения листов



Лист 3

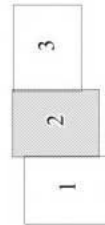
Публичный сервитут теплотрасса
Схема расположения границ публичного сервитута



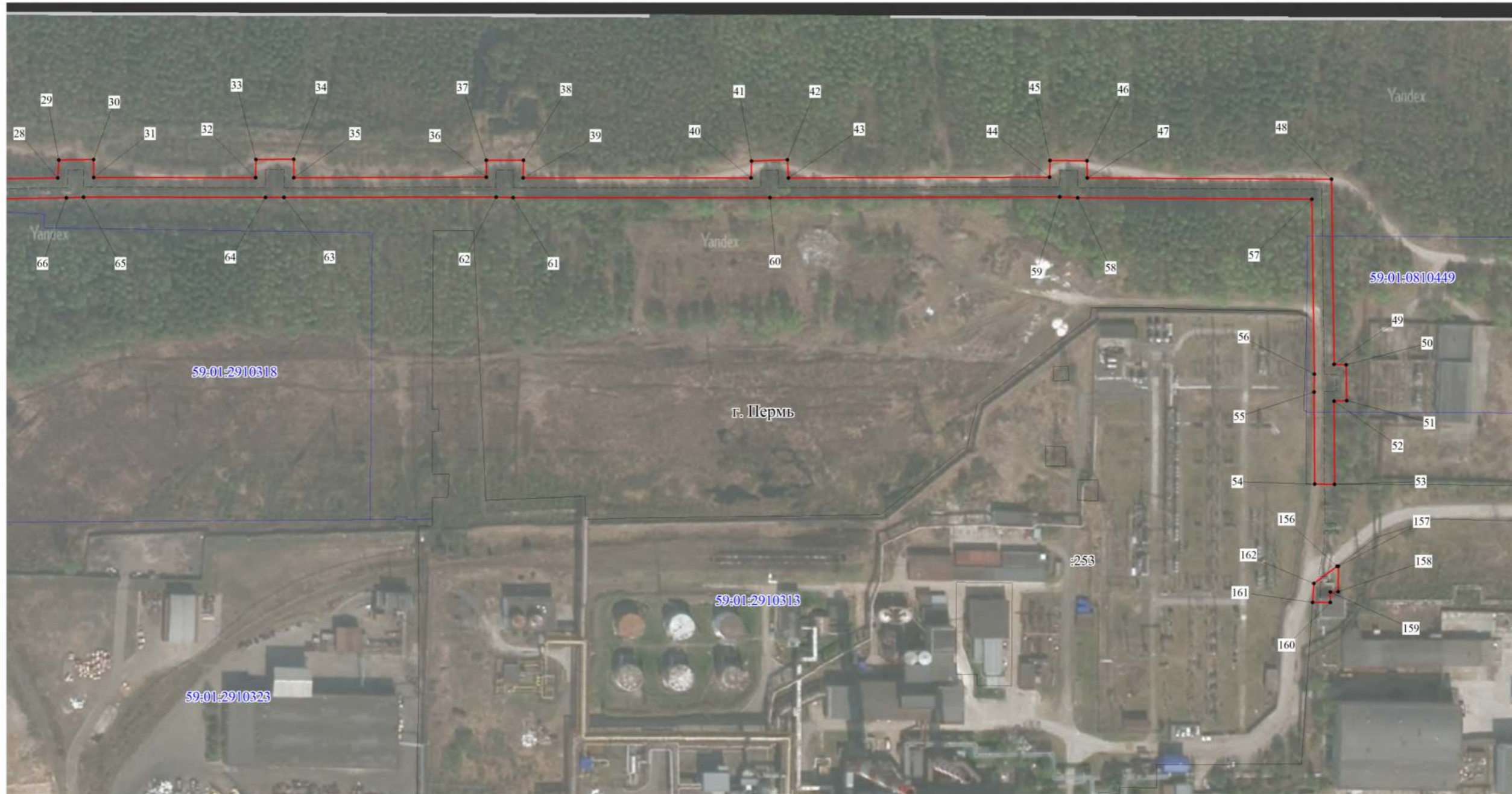
- Используемые условные знаки и обозначения:
- границы публичного сервитута
 - трасса трубопровода
 - границы кадастрового квартала
 - кадастровый номер квартала
 - границы учтенного земельного участка
 - кадастровый номер земельного участка
 - характерная точка границы

Масштаб 1:2000

Схема расположения листов



Публичный сервитут теплотрасса
 Схема расположения границ публичного сервитута

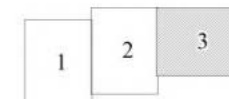


Масштаб 1:2000

Используемые условные знаки и обозначения:

- - границы публичного сервитута
- - трасса трубопровода
- - границы кадастрового квартала
- 59:01:0810001 - кадастровый номер квартала
- - границы учтенного земельного участка
- :1238 - кадастровый номер земельного участка
- 1 - характерная точка границы

Схема расположения листов



1	2	3	4	5
29	530946.14	2234020.39	Геодезический метод; M±=0.1	-
30	530946.38	2234038.04	Геодезический метод; M±=0.1	-
31	530937.31	2234038.01	Геодезический метод; M±=0.1	-
32	530937.26	2234119.58	Геодезический метод; M±=0.1	-
33	530946.29	2234119.69	Геодезический метод; M±=0.1	-
34	530946.44	2234138.71	Геодезический метод; M±=0.1	-
35	530937.19	2234138.79	Геодезический метод; M±=0.1	-
36	530937.42	2234235.66	Геодезический метод; M±=0.1	-
37	530946.00	2234235.67	Геодезический метод; M±=0.1	-
38	530946.02	2234254.31	Геодезический метод; M±=0.1	-
39	530937.12	2234254.25	Геодезический метод; M±=0.1	-
40	530937.12	2234368.98	Геодезический метод; M±=0.1	-
41	530945.54	2234369.19	Геодезический метод; M±=0.1	-
42	530946.27	2234387.26	Геодезический метод; M±=0.1	-
43	530937.13	2234387.77	Геодезический метод; M±=0.1	-
44	530937.45	2234519.29	Геодезический метод; M±=0.1	-
45	530945.79	2234519.38	Геодезический метод; M±=0.1	-
46	530945.69	2234538.09	Геодезический метод; M±=0.1	-
47	530937.01	2234538.23	Геодезический метод; M±=0.1	-
48	530936.39	2234661.13	Геодезический метод; M±=0.1	-
49	530843.16	2234662.38	Геодезический метод; M±=0.1	-
50	530842.96	2234668.48	Геодезический метод; M±=0.1	-
51	530824.84	2234668.84	Геодезический метод; M±=0.1	-
52	530824.65	2234662.46	Геодезический метод; M±=0.1	-
53	530782.74	2234662.63	Геодезический метод; M±=0.1	-
54	530782.81	2234652.61	Геодезический метод; M±=0.1	-
55	530829.22	2234652.44	Геодезический метод; M±=0.1	-
56	530838.21	2234652.52	Геодезический метод; M±=0.1	-
57	530926.44	2234651.26	Геодезический метод; M±=0.1	-
58	530927.07	2234533.29	Геодезический метод; M±=0.1	-
59	530927.49	2234524.30	Геодезический метод; M±=0.1	-
60	530927.11	2234378.51	Геодезический метод; M±=0.1	-
61	530927.13	2234249.20	Геодезический метод; M±=0.1	-
62	530927.46	2234240.67	Геодезический метод; M±=0.1	-
63	530927.23	2234133.84	Геодезический метод; M±=0.1	-
64	530927.23	2234124.55	Геодезический метод; M±=0.1	-
65	530927.38	2234032.92	Геодезический метод; M±=0.1	-
66	530927.09	2234024.22	Геодезический метод; M±=0.1	-
67	530926.41	2233977.09	Геодезический метод; M±=0.1	-

ОПИСАНИЕ МЕСТОПОЛОЖЕНИЯ ГРАНИЦ ПУБЛИЧНОГО СЕРВИТУТА ПО ОБЪЕКТУ теллотрасса ПЕРМСКИЙ КРАЙ, Г. ПЕРМЬ (НАИМЕНОВАНИЕ ОБЪЕКТА)									
Сведения о местоположении границ объекта									
1. Система координат МСК-59(зона 2)									
2. Сведения о характерных точках границ объекта									
Обозначение характерных точек границ	Координаты, м		Метод определения координат и средняя квадратическая погрешность положения характерной точки (M±), м	Описание закрепления точки на местности (при наличии)					
	X	Y		1	2	3	4	5	
1	2	3	4	5					
1	530842.26	2233294.64	Геодезический метод; M±=0.1	-					
2	530842.56	2233351.79	Геодезический метод; M±=0.1	-					
3	530852.31	2233352.11	Геодезический метод; M±=0.1	-					
4	530852.31	2233366.78	Геодезический метод; M±=0.1	-					
5	530842.71	2233366.66	Геодезический метод; M±=0.1	-					
6	530843.31	2233493.19	Геодезический метод; M±=0.1	-					
7	530853.05	2233493.19	Геодезический метод; M±=0.1	-					
8	530852.95	2233508.60	Геодезический метод; M±=0.1	-					
9	530843.53	2233508.73	Геодезический метод; M±=0.1	-					
10	530844.35	2233635.27	Геодезический метод; M±=0.1	-					
11	530854.19	2233635.36	Геодезический метод; M±=0.1	-					
12	530854.27	2233650.58	Геодезический метод; M±=0.1	-					
13	530844.71	2233650.84	Геодезический метод; M±=0.1	-					
14	530845.68	2233723.21	Геодезический метод; M±=0.1	-					
15	530845.85	2233766.97	Геодезический метод; M±=0.1	-					
16	530843.98	2233768.37	Геодезический метод; M±=0.1	-					
17	530845.75	2233771.49	Геодезический метод; M±=0.1	-					
18	530855.13	2233781.71	Геодезический метод; M±=0.1	-					
19	530868.74	2233796.55	Геодезический метод; M±=0.1	-					
20	530877.57	2233806.69	Геодезический метод; M±=0.1	-					
21	530906.12	2233854.66	Геодезический метод; M±=0.1	-					
22	530871.57	2233885.65	Геодезический метод; M±=0.1	-					
23	530906.01	2233932.56	Геодезический метод; M±=0.1	-					
24	530913.59	2233927.48	Геодезический метод; M±=0.1	-					
25	530922.05	2233939.59	Геодезический метод; M±=0.1	-					
26	530914.81	2233944.73	Геодезический метод; M±=0.1	-					
27	530936.36	2233973.71	Геодезический метод; M±=0.1	-					
28	530937.01	2234019.93	Геодезический метод; M±=0.1	-					

1	2	3	4	5
107	530663.45	2233304.36	Геодезический метод; M±=0.1	-
108	530658.69	2233304.35	Геодезический метод; M±=0.1	-
109	530553.62	2233305.90	Геодезический метод; M±=0.1	-
110	530548.77	2233305.48	Геодезический метод; M±=0.1	-
111	530467.68	2233304.65	Геодезический метод; M±=0.1	-
112	530437.27	2233282.94	Геодезический метод; M±=0.1	-
113	530433.42	2233280.19	Геодезический метод; M±=0.1	-
114	530377.32	2233240.08	Геодезический метод; M±=0.1	-
115	530373.52	2233237.43	Геодезический метод; M±=0.1	-
116	530344.40	2233216.37	Геодезический метод; M±=0.1	-
117	530322.51	2233200.41	Геодезический метод; M±=0.1	-
118	530353.46	2233157.79	Геодезический метод; M±=0.1	-
119	530356.17	2233153.83	Геодезический метод; M±=0.1	-
120	530381.14	2233119.12	Геодезический метод; M±=0.1	-
121	530292.23	2233036.48	Геодезический метод; M±=0.1	-
122	530287.56	2233041.74	Геодезический метод; M±=0.1	-
123	530280.08	2233035.09	Геодезический метод; M±=0.1	-
124	530291.56	2233022.19	Геодезический метод; M±=0.1	-
125	530326.44	2233054.62	Геодезический метод; M±=0.1	-
126	530331.49	2233049.11	Геодезический метод; M±=0.1	-
127	530342.23	2233058.73	Геодезический метод; M±=0.1	-
128	530336.97	2233064.41	Геодезический метод; M±=0.1	-
129	530394.41	2233117.79	Геодезический метод; M±=0.1	-
130	530366.75	2233156.25	Геодезический метод; M±=0.1	-
131	530372.86	2233160.88	Геодезический метод; M±=0.1	-
132	530364.54	2233172.04	Геодезический метод; M±=0.1	-
133	530358.68	2233167.58	Геодезический метод; M±=0.1	-
134	530336.46	2233198.21	Геодезический метод; M±=0.1	-
135	530375.39	2233226.43	Геодезический метод; M±=0.1	-
136	530380.52	2233219.56	Геодезический метод; M±=0.1	-
137	530392.09	2233228.02	Геодезический метод; M±=0.1	-
138	530387.19	2233234.83	Геодезический метод; M±=0.1	-
139	530435.12	2233269.12	Геодезический метод; M±=0.1	-
140	530440.05	2233262.20	Геодезический метод; M±=0.1	-
141	530451.71	2233270.60	Геодезический метод; M±=0.1	-
142	530446.95	2233277.58	Геодезический метод; M±=0.1	-
143	530470.93	2233294.69	Геодезический метод; M±=0.1	-
144	530543.90	2233295.43	Геодезический метод; M±=0.1	-
145	530544.05	2233286.59	Геодезический метод; M±=0.1	-

1	2	3	4	5
68	530903.70	2233946.51	Геодезический метод; M±=0.1	-
69	530900.72	2233942.25	Геодезический метод; M±=0.1	-
70	530858.14	2233884.25	Геодезический метод; M±=0.1	-
71	530893.32	2233852.71	Геодезический метод; M±=0.1	-
72	530869.44	2233812.58	Геодезический метод; M±=0.1	-
73	530861.28	2233803.22	Геодезический метод; M±=0.1	-
74	530847.76	2233788.47	Геодезический метод; M±=0.1	-
75	530837.59	2233777.40	Геодезический метод; M±=0.1	-
76	530830.95	2233765.60	Геодезический метод; M±=0.1	-
77	530835.81	2233761.98	Геодезический метод; M±=0.1	-
78	530835.58	2233732.59	Геодезический метод; M±=0.1	-
79	530832.06	2233732.65	Геодезический метод; M±=0.1	-
80	530832.03	2233726.56	Геодезический метод; M±=0.1	-
81	530817.76	2233727.28	Геодезический метод; M±=0.1	-
82	530760.17	2233730.70	Геодезический метод; M±=0.1	-
83	530752.63	2233730.43	Геодезический метод; M±=0.1	-
84	530650.28	2233741.13	Геодезический метод; M±=0.1	-
85	530643.78	2233741.67	Геодезический метод; M±=0.1	-
86	530593.12	2233745.95	Геодезический метод; M±=0.1	-
87	530592.27	2233735.99	Геодезический метод; M±=0.1	-
88	530638.41	2233732.06	Геодезический метод; M±=0.1	-
89	530638.22	2233723.50	Геодезический метод; M±=0.1	-
90	530654.21	2233722.63	Геодезический метод; M±=0.1	-
91	530654.63	2233730.58	Геодезический метод; M±=0.1	-
92	530747.29	2233720.92	Геодезический метод; M±=0.1	-
93	530747.26	2233713.69	Геодезический метод; M±=0.1	-
94	530764.49	2233713.08	Геодезический метод; M±=0.1	-
95	530764.77	2233720.40	Геодезический метод; M±=0.1	-
96	530817.20	2233717.29	Геодезический метод; M±=0.1	-
97	530835.58	2233716.38	Геодезический метод; M±=0.1	-
98	530834.66	2233646.24	Геодезический метод; M±=0.1	-
99	530834.41	2233640.00	Геодезический метод; M±=0.1	-
100	530833.48	2233503.94	Геодезический метод; M±=0.1	-
101	530833.33	2233498.23	Геодезический метод; M±=0.1	-
102	530832.70	2233361.60	Геодезический метод; M±=0.1	-
103	530832.59	2233356.56	Геодезический метод; M±=0.1	-
104	530832.31	2233304.67	Геодезический метод; M±=0.1	-
105	530771.13	2233304.86	Геодезический метод; M±=0.1	-
106	530766.33	2233304.75	Геодезический метод; M±=0.1	-

1	2	3	4	5
146	530558.87	2233286.59	Геодезический метод; Mt=0.1	-
147	530558.75	2233295.83	Геодезический метод; Mt=0.1	-
148	530653.68	2233294.43	Геодезический метод; Mt=0.1	-
149	530653.68	2233286.13	Геодезический метод; Mt=0.1	-
150	530668.37	2233285.68	Геодезический метод; Mt=0.1	-
151	530668.37	2233294.38	Геодезический метод; Mt=0.1	-
152	530761.44	2233294.75	Геодезический метод; Mt=0.1	-
153	530761.70	2233286.59	Геодезический метод; Mt=0.1	-
154	530775.90	2233286.71	Геодезический метод; Mt=0.1	-
155	530776.06	2233294.83	Геодезический метод; Mt=0.1	-
1	530842.26	2233294.64	Геодезический метод; Mt=0.1	-
156	530741.38	2234664.00	Геодезический метод; Mt=0.1	-
157	530741.38	2234664.56	Геодезический метод; Mt=0.1	-
158	530728.58	2234664.50	Геодезический метод; Mt=0.1	-
159	530728.48	2234660.52	Геодезический метод; Mt=0.1	-
160	530723.30	2234660.52	Геодезический метод; Mt=0.1	-
161	530723.20	2234651.64	Геодезический метод; Mt=0.1	-
162	530732.80	2234652.31	Геодезический метод; Mt=0.1	-
156	530741.38	2234664.00	Геодезический метод; Mt=0.1	-

Извещения о проведении собрания о согласовании местоположения границы земельного участка

Кадастровым инженером Селетковой Ольгой Игоревной (59-11-505, г. Пермь, ул. Газеты Звезда, 45-47, seletochka@mail.ru, т. 89129803340, № регистрации в государственном реестре лиц, осуществляющих кадастровую деятельность 18137) в отношении земельного участка 59:01:1713435:28, расположенного: кр.Пермский, г. Пермь, р-н Кировский, ул. Вольская, 65, выполняются кадастровые работы по уточнению местоположения границ и площади земельного участка. Заказчик: Туровец Алексей Константинович (кр. Пермский, г. Пермь, ул. Запорожская, д. 25, кв. 50, т. 89091058557). Смежные земельные участки, с правообладателями которых требуется согласовать местоположение границ: 59:01:1713435:4 (кр. Пермский, г. Пермь, р-н Кировский, ул. Новосельская, 36); 59:01:1713435:14 (кр. Пермский, г. Пермь, р-н Кировский, ул. Псковская, 68). Собрание заинтересованных лиц по поводу согласования местоположения границ состоится 20.01.2023 в 11.00 по адресу: кр. Пермский, г. Пермь, ул. Чкалова, д. 12, оф. 37. С проектом межевого плана земельного участка можно ознакомиться по адресу: кр. Пермский, г. Пермь, ул. Чкалова, д. 12, оф. 37. Обоснованные возражения относительно местоположения границ, содержащихся в проекте межевого плана, и требования о проведении согласования местоположения границ земельных участков на местности принимаются с 21.12.2022 по 19.01.2023 по адресу: г. Пермь, ул. Чкалова, д. 12, оф. 37. При проведении согласования местоположения границ при себе необходимо иметь документ, удостоверяющий личность, а также документы, подтверждающие права на соответствующий земельный участок.

Кадастровым инженером Двиняниновым Иваном Сергеевичем, 614068, г. Пермь, ул. Екатерининская, 194, Ivandis@59.ru, 8(342) 2700-380, 89026460578, квалификационный аттестат № 59-11-432, № регистрации в государственном реестре лиц, осуществляющих кадастровую деятельность: 15688, выполняются кадастровые работы в отношении земельного участка с кад. номером 59:01:5010043:8, расположенного по адресу: Пермский край, г. Пермь, ул. Ясенева, дом 144. Заказчиком кадастровых работ является Гурьянова Ю.Ю., г. Пермь, ул. Ясенева, д. 144, тел. 8982 2396245. Смежный земельный участок, с правообладателем которого требуется согласовать местоположение границ: с земельным участком с кадастровым номером 59:01:5010043:7, Пермский край, г. Пермь, ул. Ясенева, дом 142.

Собрание заинтересованных лиц по поводу согласования местоположения границ состоится по адресу: 614068, г. Пермь, ул. Екатерининская, 194, «23» января 2023 г. в 12 часов 00 минут.

С проектом межевого плана земельного участка можно ознакомиться по адресу: 614068, г. Пермь, ул. Екатерининская, 194. Обоснованные возражения относительно местоположения границ, содержащихся в проекте межевого плана, и требования о проведении согласования местоположения границ земельных участков на местности принимаются с «20» декабря 2022 г. по «16» января 2023 г. по адресу: 614068, г. Пермь, ул. Екатерининская, 194. При проведении согласования местоположения границ при себе необходимо иметь документ, удостоверяющий личность, а также документы, подтверждающие права на соответствующий земельный участок (ч. 12 ст. 39, ч. 2 ст. 40 Федерального закона от 24.07.2007 № 221-ФЗ «О кадастровой деятельности»).

Ответственность за достоверность вышеуказанных сведений, а также за необходимость опубликования извещения, соблюдение сроков, установленных Федеральным Законом от 24.07.2007 № 221-ФЗ «О государственном кадастре недвижимости» (в ред. от 30.12.2008 № 311-ФЗ) несет кадастровый инженер, указанный в извещении.