

## РАЗДЕЛ ПЕРВЫЙ ПРАВОВЫЕ АКТЫ

### ПОСТАНОВЛЕНИЯ ГЛАВЫ ГОРОДА ПЕРМИ

20.02.2023 № 32

О назначении общественных обсуждений по рассмотрению проекта решения о предоставлении разрешения на условно разрешенный вид использования земельного участка с кадастровым номером 59:01:3812061:7 – «обеспечение внутреннего правопорядка (8.3)», расположенного в территориальной зоне среднеэтажной жилой застройки (Ж-2) по ул. Таганрогской, 3 в Орджоникидзевском районе города Перми..... 1

20.02.2023 № 33

О назначении публичных слушаний по рассмотрению проекта о внесении изменений в Правила землепользования и застройки города Перми, утвержденные решением Пермской городской Думы от 26.06.2007 № 143..... 7

21.02.2023 № 34

О присуждении стипендии Главы города Перми «Спортивные надежды» ..... 10

### ПОСТАНОВЛЕНИЯ АДМИНИСТРАЦИИ ГОРОДА ПЕРМИ

17.02.2023 № 119

О внесении изменений в постановление администрации города Перми от 07.02.2008 № 54 «Об утверждении Положения о премировании муниципальных служащих администрации города Перми и Положения о единовременной выплате при предоставлении ежегодного оплачиваемого отпуска и об оказании материальной помощи» ..... 21

17.02.2023 № 120

О внесении изменений в Документ планирования регулярных перевозок по муниципальным маршрутам города Перми, утвержденный постановлением администрации города Перми от 22.03.2017 № 210 ..... 22

17.02.2023 № 121

О создании сил гражданской обороны города Перми ..... 25

20.02.2023 № 123

О внесении изменений в Перечень муниципальных образовательных учреждений, реализующих программу дошкольного образования, закрепленных за конкретными территориями города Перми, утвержденный постановлением администрации города Перми от 08.04.2014 № 229 ..... 28

20.02.2023 № 124

О внесении изменений в приложение к Положению об особо охраняемой природной территории местного значения – охраняемом ландшафте «Верхнекурьянский», утвержденному постановлением администрации города Перми от 16.08.2005 № 1838..... 223

20.02.2023 № 125

О внесении изменений в приложение 2 к Порядку определения объема и условий предоставления субсидий на иные цели бюджетным и автономным учреждениям на устройство муниципальных плоскостных спортивных сооружений с оснащением их спортивным инвентарем, утвержденный постановлением администрации города Перми от 20.10.2021 № 920..... 225

20.02.2023 № 126

О внесении изменений в приложение 2 к Порядку определения объема и условий предоставления субсидий на иные цели бюджетным и автономным учреждениям на выполнение предписаний надзорных органов, приведение в нормативное состояние и улучшение материально-технического обеспечения, утвержденному постановлением администрации города Перми от 16.10.2020 № 1002..... 226

20.02.2023 № 127

Об установлении публичных сервитутов в целях обеспечения прохода, проезда в Индустриальном районе города Перми ..... 229

20.02.2023 № 128	
О внесении изменений в приложение 2 к Порядку определения объема и условий предоставления субсидий на иные цели бюджетным и автономным учреждениям на физкультурные и спортивные мероприятия, утвержденному постановлением администрации города Перми от 16.10.2020 № 999.....	237
20.02.2023 № 129	
О внесении изменений в приложение 2 к Порядку определения объема и условий предоставления субсидий на иные цели бюджетным и автономным учреждениям, подведомственным комитету по физической культуре и спорту администрации города Перми, на повышение фонда оплаты труда, утвержденному постановлением администрации города Перми от 28.09.2021 № 766.....	240
20.02.2023 № 130	
О внесении изменений в таблицу 9 приложения к Методике расчета нормативных затрат по содержанию имущества и обеспечению деятельности общественных центров города Перми, утвержденной постановлением администрации города Перми от 14.12.2011 № 845 .....	242
21.02.2023 № 131	
О внесении изменений в Порядок предоставления субсидии общественным организациям, внесенным в региональный реестр народных дружин и общественных объединений правоохранительной направленности, на материальное стимулирование деятельности народных дружинников, действующим на территории города Перми, в целях возмещения затрат, утвержденный постановлением администрации города Перми от 21.12.2017 № 1171 .....	242
21.02.2023 № 132	
О внесении изменений в приложение 2 к Порядку определения объема и условий предоставления бюджетным и автономным учреждениям субсидий на иные цели на подготовку и проведение празднования на федеральном уровне памятных дат субъектов Российской Федерации, утвержденному постановлением администрации города Перми от 20.07.2021 № 531.....	249
21.02.2023 № 133	
О внесении изменений в Порядок предоставления адресной социальной муниципальной помощи, утвержденный постановлением администрации города Перми от 19.08.2009 № 548 «Об утверждении Порядка предоставления адресной социальной муниципальной помощи, Положения о комиссии по рассмотрению заявлений об оказании единовременной материальной помощи гражданам, оказавшимся в чрезвычайной и трудной жизненной ситуации, состава комиссии по рассмотрению заявлений об оказании единовременной материальной помощи гражданам, оказавшимся в чрезвычайной и трудной жизненной ситуации» .....	251
21.02.2023 № 134	
О внесении изменений в отдельные правовые акты администрации города Перми в сфере планирования социально-экономического развития города Перми .....	252
21.02.2023 № 135	
О внесении изменений в приложение 2 к Порядку определения объема и условий предоставления субсидий на иные цели бюджетным и автономным учреждениям на создание условий для вовлеченности жителей в культурно-зрелищные мероприятия, утвержденному постановлением администрации города Перми от 16.10.2020 № 1028 .....	253
21.02.2023 № 136	
О внесении изменений в постановление администрации города Перми от 30.06.2011 № 319 «Об установлении расходного обязательства Пермского городского округа по вопросам местного значения в сфере социальной политики, развития человеческого потенциала» .....	256
21.02.2023 № 137	
О внесении изменений в размеры нормативных затрат на оказание муниципальных услуг (выполнение работ) в сфере архивного дела города Перми на 2023 год и на плановый период 2024 и 2025 годов, значения натуральных норм, необходимых для определения базовых нормативов затрат на оказание муниципальных услуг (выполнение работ) муниципального бюджетного учреждения «Архив города Перми» на 2023 год и на плановый период 2024 и 2025 годов, утвержденные постановлением администрации города Перми от 13.10.2022 № 937.....	257

21.02.2023 № 138

О внесении изменений в постановление администрации города Перми от 13.08.2010 № 501 «О создании муниципального автономного дошкольного образовательного учреждения «Детский сад «Чулпан» г. Перми путем изменения типа существующего муниципального дошкольного образовательного учреждения «Центр развития ребенка – детский сад № 355 «Чулпан» г. Перми».....264

## **РАСПОРЯЖЕНИЯ АДМИНИСТРАЦИИ ГОРОДА ПЕРМИ**

21.02.2023 № 17

О назначении уполномоченного представителя администрации города Перми в целях оказания организатору публично-го мероприятия содействия в проведении публичного мероприятия .....266

## **ПРАВОВЫЕ АКТЫ ФУНКЦИОНАЛЬНЫХ ОРГАНОВ АДМИНИСТРАЦИИ ГОРОДА ПЕРМИ**

Распоряжение начальника департамента земельных отношений администрации города Перми от 28.04.2022 № 21-01-03-1453 «Об установлении публичного сервитута в отдельных целях».....267

Распоряжение начальника департамента земельных отношений администрации города Перми от 28.04.2022 № 21-01-03-1455 «Об установлении публичного сервитута в отдельных целях».....268

Распоряжение начальника департамента земельных отношений администрации города Перми от 19.05.2022 № 21-01-03-1730 «Об установлении публичного сервитута в отдельных целях».....269

Распоряжение начальника департамента земельных отношений администрации города Перми от 19.05.2022 № 21-01-03-1735 «Об установлении публичного сервитута в отдельных целях».....270

Распоряжение начальника департамента земельных отношений администрации города Перми от 19.05.2022 № 21-01-03-1738 «Об установлении публичного сервитута в отдельных целях».....271

Распоряжение председателя комитета по физической культуре и спорту администрации города Перми от 17.02.2023 № 059-15-01-04-1 «О внесении изменений в устав муниципального казенного учреждения «Центр бухгалтерского учета и отчетности в сфере физической культуры и спорта» города Перми, утвержденный распоряжением председателя комитета по физической культуре и спорту администрации города Перми от 27.12.2018 № СЭД-059-15-01-04-58».....272

Распоряжение начальника департамента финансов администрации города Перми от 20.02.2023 № 059-06-01.01-03-р-37 «О внесении изменений в Порядок составления и ведения сводной бюджетной росписи бюджета города Перми, утвержденный распоряжением начальника департамента финансов администрации города Перми от 19.06.2014 № СЭД-06-01-03-р-68».....273

## **ПРАВОВЫЕ АКТЫ ТЕРРИТОРИАЛЬНЫХ ОРГАНОВ АДМИНИСТРАЦИИ ГОРОДА ПЕРМИ**

Распоряжение главы администрации Кировского района города Перми от 17.02.2023 № 059-23-01-02-35 «О сносе самовольных построек северо-западнее земельного участка по ул. Адмирала Макарова, 20/2».....275

Распоряжение главы администрации Дзержинского района города Перми от 20.02.2023 № 059-07-01-05-44 «О внесении изменений в распоряжение главы администрации Дзержинского района города Перми от 27.01.2023 № 059-07-01-05-21 «Об утверждении состава общественной комиссии по обсуждению проекта муниципальной программы формирования современной городской среды на 2018-2024 годы в части благоустройства дворовых территории в Дзержинском районе города Перми».....276

Распоряжение главы администрации Мотовилихинского района города Перми от 20.02.2023 № 059-36-01-05-31 «О внесении изменений в распоряжение главы администрации Мотовилихинского района города Перми от 06.03.2019 № 059-36-01-05-9 «О создании общественной комиссии по рассмотрению и оценке предложений о проведении комплекса мероприятий по благоустройству территорий общего пользования микрорайонов индивидуальной жилой застройки в Мотовилихинском районе города Перми и утверждении ее состава».....277

## РАЗДЕЛ ВТОРОЙ ОФИЦИАЛЬНАЯ ИНФОРМАЦИЯ

Сообщение о предложениях, поступивших к рассмотрению на заседании Общественного совета по топонимике при Главе города Перми.....	279
Заключение о результатах публичных слушаний от «20» февраля 2023 г. № 3.....	280
Проект о внесении изменений в Правила землепользования и застройки города Перми, утвержденные решением Пермской городской Думы от 26 июня 2007 г. № 143 .....	281
Заключение о результатах общественных обсуждений от «21» февраля 2023 г. № 2-мкд.....	281
Заключение о результатах общественных обсуждений от «21» февраля 2023 г. № 3-мкд.....	282
Заключение о результатах общественных обсуждений от «21» февраля 2023 г. № 4-мкд.....	283
Заключение о результатах общественных обсуждений от «21» февраля 2023 г. № 8-урв.....	283
Информация о возможном установлении публичных сервитутов в отдельных целях в соответствии со статьей 39.42 Земельного кодекса Российской Федерации .....	285
Извещение о проведении 06.04.2023 аукциона на право заключения договора аренды земельного участка (лот № 1) .....	404
Извещение о проведении 13.04.2023 аукциона на право заключения договоров аренды земельных участков (лоты №№ 1-4) .....	417
Известия о проведении собрания о согласовании местоположения границы земельного участка.....	452

# РАЗДЕЛ ПЕРВЫЙ ПРАВОВЫЕ АКТЫ

## ПОСТАНОВЛЕНИЯ ГЛАВЫ ГОРОДА ПЕРМИ



### ГЛАВА ГОРОДА ПЕРМИ ПОСТАНОВЛЕНИЕ

20.02.2023

№ 32

**О назначении общественных обсуждений по рассмотрению проекта решения о предоставлении разрешения на условно разрешенный вид использования земельного участка с кадастровым номером 59:01:3812061:7 – «обеспечение внутреннего правопорядка (8.3)», расположенного в территориальной зоне среднеэтажной жилой застройки (Ж-2) по ул. Таганрогской, 3 в Орджоникидзевском районе города Перми**

На основании Градостроительного кодекса Российской Федерации, Федерального закона от 06 октября 2003 г. № 131-ФЗ «Об общих принципах организации местного самоуправления в Российской Федерации», Регламента работы комиссии по подготовке проекта правил землепользования и застройки Пермского городского округа, утвержденного приказом Министерства по управлению имуществом и градостроительной деятельности Пермского края от 30 декабря 2020 г. № 31-02-1-4-1037, Устава города Перми, решения Пермской городской Думы от 26 июня 2007 г. № 143 «Об утверждении Правил землепользования и застройки города Перми», Положения о порядке организации и проведения общественных обсуждений, публичных слушаний по вопросам градостроительной деятельности в городе Перми, утвержденного решением Пермской городской Думы от 26 апреля 2022 г. № 83, письма комиссии по подготовке проекта правил землепользования и застройки Пермского городского округа от 10 февраля 2023 г. № 31-07-1-Зисх-36  
ПОСТАНОВЛЯЮ:

1. Назначить общественные обсуждения по рассмотрению проекта решения о предоставлении разрешения на условно разрешенный вид использования земельного участка с кадастровым номером 59:01:3812061:7 – «обеспечение внутреннего правопорядка (8.3)», расположенного в территориальной зоне среднеэтажной жилой застройки (Ж-2) по ул. Таганрогской, 3 в Орджоникидзевском районе города Перми (далее – Проект).

2. Департаменту градостроительства и архитектуры администрации города Перми:

2.1. обеспечить размещение Проекта с информационными материалами к нему, направленных комиссией по подготовке проекта правил землепользования и застройки Пермского городского округа, в течение 10, но не ранее 7 дней со дня опубликования настоящего постановления одновременно:

в муниципальной информационной системе, обеспечивающей проведение общественных обсуждений с использованием информационно-телекоммуникационной сети Интернет, размещенной по адресу: [isogd.gorodperm.ru](http://isogd.gorodperm.ru) (далее – Информационная система);

на официальном сайте муниципального образования город Пермь в информационно-телекоммуникационной сети Интернет [www.gorodperm.ru](http://www.gorodperm.ru) (далее – Официальный сайт);

2.2. направить Проект с перечнем информационных материалов к нему в территориальный организационный комитет по проведению общественных обсуждений, публичных слушаний по вопросам градостроительной деятельности при администрации Орджоникидзевского района города Перми (далее – Территориальный организационный комитет) для организации проведения общественных обсуждений по Проекту;

2.3. осуществить сбор предложений и замечаний участников общественных обсуждений по Проекту;

2.4. осуществить идентификацию участников общественных обсуждений при подготовке протокола общественных обсуждений по Проекту при представлении предложений и замечаний участниками общественных обсуждений в случаях, указанных в пункте 6.2 настоящего постановления;

2.5. подготовить протокол участников общественных обсуждений, заключение о результатах общественных обсуждений по Проекту;

2.6. обеспечить опубликование заключения о результатах общественных обсуждений в печатном средстве массовой информации «Официальный бюллетень органов местного самоуправления муниципального образования город Пермь» и размещение на Официальном сайте;

- 2.7. разместить заключение о результатах общественных обсуждений в Информационной системе;
- 2.8. направить протокол общественных обсуждений, заключение о результатах общественных обсуждений в комиссию по подготовке проекта правил землепользования и застройки Пермского городского округа в установленные сроки.
3. Территориальному организационному комитету:
  - 3.1. распространить информацию о начале общественных обсуждений по Проекту, в том числе путем размещения на информационных стендах и иными способами, обеспечивающими доступ участников общественных обсуждений к указанной информации;
  - 3.2. распространить информационные материалы о Проекте в период проведения экспозиции (экспозиций) Проекта посредством направления их в органы территориального общественного самоуправления;
  - 3.3. организовать проведение экспозиции Проекта с перечнем информационных материалов к нему (далее – экспозиция) с 07 марта 2023 г. по 14 марта 2023 г.: понедельник-четверг: с 09.00 час. до 18.00 час., пятница: с 09.00 час. до 17.00 час. по адресу: 614026, г. Пермь, ул. Александра Щербакова, 24, администрация Орджоникидзевского района города Перми;
  - 3.4. организовать консультирование посетителей экспозиции Проекта 13 марта 2023 г. с 17.00 час. до 17.20 час. по адресу: 614026, г. Пермь, ул. Александра Щербакова, 24, администрация Орджоникидзевского района города Перми;
  - 3.5. осуществить ведение книги (журнала) учета посетителей экспозиции Проекта при проведении экспозиции (экспозиций) Проекта и консультирования посетителей экспозиции Проекта;
  - 3.6. провести идентификацию участников общественных обсуждений при организации проведения экспозиции Проекта и консультирования посетителей экспозиции Проекта, при представлении предложений и замечаний участниками общественных обсуждений в случае, указанном в пункте 6.1 настоящего постановления;
  - 3.7. осуществить сбор замечаний и предложений участников общественных обсуждений по Проекту, поступающих в ходе проведения экспозиции Проекта;
  - 3.8. направить документы, предусмотренные пунктами 3.5-3.7 настоящего постановления, в департамент градостроительства и архитектуры администрации города Перми в установленные сроки.
4. Срок проведения общественных обсуждений составляет не более 1 месяца со дня опубликования настоящего постановления до дня опубликования заключения о результатах общественных обсуждений в печатном средстве массовой информации «Официальный бюллетень органов местного самоуправления муниципального образования город Пермь».
5. Участникам общественных обсуждений по Проекту в соответствии с требованиями статьи 5.1 Градостроительного кодекса Российской Федерации обеспечить:
  - 5.1. представление в целях идентификации сведений о себе (фамилию, имя, отчество (при наличии), дату рождения, адрес места жительства (регистрации) – для физических лиц; наименование, основной государственный регистрационный номер, место нахождения и адрес – для юридических лиц) с приложением документов, подтверждающих такие сведения;
  - 5.2. представление сведений о правах на земельные участки, объекты капитального строительства, помещения, являющиеся частью указанных объектов капитального строительства, из Единого государственного реестра недвижимости и иных документов, устанавливающих или удостоверяющих их права на такие земельные участки, объекты капитального строительства, помещения, являющиеся частью указанных объектов капитального строительства.
6. Участникам общественных обсуждений, прошедшим идентификацию в соответствии с пунктом 5 настоящего постановления, представить предложения и замечания (при наличии) по Проекту по форме, утвержденной решением Пермской городской Думы от 26 апреля 2022 г. № 83:
  - 6.1. в Территориальный организационный комитет по адресу, указанному в пункте 3.3 настоящего постановления, посредством записи в книге (журнале) учета посетителей экспозиции Проекта и информационных материалов к нему в период проведения экспозиции с 07 марта 2023 г. по 14 марта 2023 г.;
  - 6.2. в департамент градостроительства и архитектуры администрации города Перми со дня размещения Проекта с перечнем информационных материалов к нему на Официальном сайте по 14 марта 2023 г.:
    - 6.2.1. посредством Информационной системы;
    - 6.2.2. в форме электронного документа по электронной почте по адресу: [dga@gorodperm.ru](mailto:dga@gorodperm.ru);
    - 6.2.3. в письменной форме путем личного обращения и (или) по почте по адресу: 614000, г. Пермь, ул. Сибирская, д. 15, каб. 003.
7. Настоящее постановление вступает в силу со дня официального опубликования в печатном средстве массовой информации «Официальный бюллетень органов местного самоуправления муниципального образования город Пермь».
8. Управлению по общим вопросам администрации города Перми обеспечить опубликование настоящего постановления в печатном средстве массовой информации «Официальный бюллетень органов местного самоуправления муниципального образования город Пермь».
9. Информационно-аналитическому управлению администрации города Перми обеспечить опубликование (обнародование) настоящего постановления на официальном сайте муниципального образования город Пермь в информа-

ционно-телекоммуникационной сети Интернет.

10. Контроль за исполнением настоящего постановления возложить на исполняющего обязанности заместителя главы администрации города Перми Андрианову О.Н.

А.Н. Дёмкин



## ГЛАВА ГОРОДА ПЕРМИ ПОСТАНОВЛЕНИЕ

20.02.2023

№ 33

### **О назначении публичных слушаний по рассмотрению проекта о внесении изменений в Правила землепользования и застройки города Перми, утвержденные решением Пермской городской Думы от 26.06.2007 № 143**

На основании Градостроительного кодекса Российской Федерации, Федеральных законов от 06 октября 2003 г. № 131-ФЗ «Об общих принципах организации местного самоуправления в Российской Федерации», от 14 марта 2022 г. № 58-ФЗ «О внесении изменений в отдельные законодательные акты Российской Федерации», Регламента работы комиссии по подготовке проекта правил землепользования и застройки Пермского городского округа, утвержденного приказом Министерства по управлению имуществом и градостроительной деятельности Пермского края от 30 декабря 2020 г. № 31-02-1-4-1037, Устава города Перми, решения Пермской городской Думы от 26 июня 2007 г. № 143 «Об утверждении Правил землепользования и застройки города Перми», Положения о порядке организации и проведения общественных обсуждений, публичных слушаний по вопросам градостроительной деятельности в городе Перми, утвержденного решением Пермской городской Думы от 26 апреля 2022 г. № 83, заключения комиссии по подготовке проекта правил землепользования и застройки Пермского городского округа с рекомендациями о готовности проекта о внесении изменений в Правила землепользования и застройки города Перми, утвержденные решением Пермской городской Думы от 26 июня 2007 г. № 143, для организации и проведения общественных обсуждений или публичных слушаний от 27 января 2023 г. № 31-07-1-Зисх-25

ПОСТАНОВЛЯЮ:

1. Назначить публичные слушания по рассмотрению проекта о внесении изменений в Правила землепользования и застройки города Перми, утвержденные решением Пермской городской Думы от 26 июня 2007 г. № 143 (далее – Проект), в части:

1.1. установления территориальной зоны индивидуальной усадебной жилой застройки (Ж-5) в отношении территории, включающей земельный участок с кадастровым номером 59:01:3210110:256, расположенной в микрорайоне Камская поляна Орджоникидзевского района города Перми;

1.2. установления территориальной зоны многоэтажной и среднеэтажной жилой застройки (Ж-1), подзоны Ж-1 (В 25 эт), Ж-1 (П 2,6) в отношении территории, включающей земельный участок с кадастровым номером 59:01:4410256:255, расположенной по ул. Трамвайной в Дзержинском районе города Перми;

1.3. установления подзоны Ж-2 (В 8 эт) территориальной зоны среднеэтажной жилой застройки (Ж-2) в отношении земельного участка с кадастровым номером 59:01:3812299:622, расположенного по ул. Кавказской в Орджоникидзевском районе города Перми;

1.4. установления подзоны Ц-2 (В 20 эт), Ц-2 (В 21 эт), Ц-2 (В 22 эт), Ц-2 (В 25 эт), Ц-2 (В 30 эт) территориальной зоны обслуживания и деловой активности местного значения (Ц-2) в отношении территории, ограниченной улицами Чернышевского, Вильгельма де Геннина, Карла Модераха, Василия Татищева, Героев Хасана в Свердловском районе города Перми;

1.5. установления подзоны Ж-2 (В 8 эт) территориальной зоны среднеэтажной жилой застройки (Ж-2) в отношении земельного участка с кадастровым номером 59:01:1713331:93, расположенного по ул. Магистральной, 98б в Кировском районе города Перми;

1.6. установления территориальной зоны производственно-коммунальных объектов II класса вредности (ПК-2) в отношении земельных участков с кадастровыми номерами 59:01:0910001:116, 59:01:0910001:114, расположенных в Мотовилихинском районе города Перми;

1.7. установления территориальной зоны обслуживания и деловой активности городского центра (Ц-1), подзону

Ц-1 (П 0,0) в отношении территории, включающей земельный участок с кадастровым номером 59:01:4410049:1612, расположенной на пересечении улиц Петропавловская – Попова в Ленинском районе города Перми;

1.8. исключения из зоны действия ограничений по условиям сохранения и планируемого размещения образовательных учреждений земельных участков с кадастровыми номерами 59:01:4311070:19, 59:01:4311070:14, расположенные по ул. Лебедева, 12, 14 в Мотовилихинском районе города Перми;

1.9. дополнения перечня территориальных зон и подзон, установленных на карте градостроительного зонирования города Перми, определенного в статье 52 Правил землепользования и застройки города Перми, утвержденных решением Пермской городской Думы от 26 июня 2007 г. № 143, подзоной Ц-2 (В 20 эт), подзоной Ц-2 (В 21 эт), подзоной Ц-2 (В 25 эт), подзоной Ц-2 (В 30 эт), подзоной Ж-1 (В 25 эт), подзоной Ж-1 (П 2,6);

1.10. дополнения градостроительного регламента территориальной зоны обслуживания и деловой активности местного значения (Ц-2), установленного статьей 52.1 Правил землепользования и застройки города Перми, утвержденных решением Пермской городской Думы от 26 июня 2007 г. № 143, подзоной Ц-2 (В 20 эт), подзоной Ц-2 (В 21 эт), подзоной Ц-2 (В 25 эт), подзоной Ц-2 (В 30 эт);

1.11. дополнения градостроительного регламента территориальной зоны многоэтажной и среднеэтажной жилой застройки (Ж-1), установленного статьей 52.3 Правил землепользования и застройки города Перми, утвержденных решением Пермской городской Думы от 26 июня 2007 г. № 143, подзоной Ж-1 (В 25 эт), подзоной Ж-1 (П 2,6).

2. Департаменту градостроительства и архитектуры администрации города Перми:

2.1. обеспечить размещение Проекта с информационными материалами к нему, направленных комиссией по подготовке проекта правил землепользования и застройки Пермского городского округа, на официальном сайте муниципального образования город Пермь в информационно-телекоммуникационной сети Интернет [www.gorodperm.ru](http://www.gorodperm.ru) в течение 10, но не ранее 7 дней со дня опубликования настоящего постановления;

2.2. направить Проект с перечнем информационных материалов к нему в территориальные организационные комитеты по проведению общественных обсуждений, публичных слушаний по вопросам градостроительной деятельности при администрациях районов города Перми (далее – Территориальные организационные комитеты) для организации проведения публичных слушаний по Проекту;

2.3. осуществить сбор предложений и замечаний участников публичных слушаний по Проекту;

2.4. осуществить идентификацию участников публичных слушаний при подготовке протокола публичных слушаний по Проекту при представлении предложений и замечаний участниками публичных слушаний в случаях, указанных в пункте 6.2 настоящего постановления;

2.5. подготовить протокол публичных слушаний, заключение о результатах публичных слушаний по Проекту;

2.6. обеспечить опубликование заключения о результатах публичных слушаний в печатном средстве массовой информации «Официальный бюллетень органов местного самоуправления муниципального образования город Пермь» и размещение на официальном сайте муниципального образования город Пермь в информационно-телекоммуникационной сети Интернет;

2.7. направить протокол публичных слушаний, заключение о результатах публичных слушаний в комиссию по подготовке проекта правил землепользования и застройки Пермского городского округа в установленные сроки.

3. Территориальным организационным комитетам:

3.1. распространить информацию о начале публичных слушаний по Проекту, в том числе путем размещения на информационных стендах и иными способами, обеспечивающими доступ участников публичных слушаний к указанной информации;

3.2. распространить информационные материалы о Проекте в период проведения экспозиции (экспозиций) Проекта посредством направления их в органы территориального общественного самоуправления;

3.3. организовать проведение экспозиции Проекта с перечнем информационных материалов к нему (далее – экспозиция) с 07 марта 2023 г. по 14 марта 2023 г.: понедельник-четверг: с 09.00 час. до 18.00 час., пятница: с 09.00 час. до 17.00 час. по адресам:

614026, г. Пермь, ул. Александра Щербакова, 24, администрация Орджоникидзевского района города Перми;

614014, г. Пермь, ул. Уральская, 36, администрация Мотовилихинского района города Перми;

614095, г. Пермь, ул. Мира, 15, администрация Индустриального района города Перми;

614068, г. Пермь, ул. Борчанинова, 8, общественный центр «Совет» Ленинского района города Перми;

614105, г. Пермь, микрорайон Новые Ляды, ул. Транспортная, 2, администрация поселка Новые Ляды города

Перми;

614990, г. Пермь, ул. Ленина, 85, администрация Дзержинского района города Перми;

614113, г. Пермь, ул. Кировоградская, 33, администрация Кировского района города Перми;

614990, г. Пермь, ул. Сибирская, 58, администрация Свердловского района города Перми;

3.4. организовать консультирование посетителей экспозиции Проекта:

09 марта 2023 г. с 17.40 час. до 18.00 час. по адресу: 614026, г. Пермь, ул. Александра Щербакова, 24, администрация Орджоникидзевского района города Перми;

09 марта 2023 г. с 17.40 час. до 18.00 час. по адресу: 614095, г. Пермь, ул. Мира, 15, администрация Индустри-



ального района города Перми;

09 марта 2023 г. с 17.40 час. до 18.00 час. по адресу: 614014, г. Пермь, ул. Уральская, 36, администрация Мотовилихинского района города Перми;

13 марта 2023 г. с 17.40 час. до 18.00 час. по адресу: 614068, г. Пермь, ул. Борчанинова, 8, общественный центр «Совет» Ленинского района города Перми;

13 марта 2023 г. с 17.40 час. до 18.00 час. по адресу: 614105, г. Пермь, микрорайон Новые Ляды, ул. Транспортная, 2, администрация поселка Новые Ляды города Перми;

13 марта 2023 г. с 17.40 час. до 18.00 час. по адресу: 614990, г. Пермь, ул. Ленина, 85, администрация Дзержинского района города Перми;

14 марта 2023 г. с 17.40 час. до 18.00 час. по адресу: 614113, г. Пермь, ул. Кировоградская, 33, администрация Кировского района города Перми;

14 марта 2023 г. с 17.40 час. до 18.00 час. по адресу: 614990, г. Пермь, ул. Сибирская, 58, администрация Свердловского района города Перми;

3.5. осуществить ведение книги (журнала) учета посетителей экспозиции Проекта при проведении экспозиции (экспозиций) Проекта и консультирования посетителей экспозиции Проекта;

3.6. провести идентификацию участников публичных слушаний при организации проведения экспозиции Проекта и консультирования посетителей экспозиции Проекта, проведении собрания участников публичных слушаний, при представлении предложений и замечаний участниками публичных слушаний в случаях, указанных в пункте 6.1 настоящего постановления;

3.7. осуществить регистрацию участников публичных слушаний при проведении собрания участников публичных слушаний;

3.8. провести собрание (собрания) участников публичных слушаний по рассмотрению Проекта:

09 марта 2023 г. в 18.00 час. по адресу: 614026, г. Пермь, ул. Александра Щербакова, 24, администрация Орджоникидзевского района города Перми;

09 марта 2023 г. в 18.00 час. по адресу: 614095, г. Пермь, ул. Мира, 15, администрация Индустриального района города Перми;

09 марта 2023 г. в 18.00 час. по адресу: 614014, г. Пермь, ул. Уральская, 36, администрация Мотовилихинского района города Перми;

13 марта 2023 г. в 18.00 час. по адресу: 614068, г. Пермь, ул. Борчанинова, 8, общественный центр «Совет» Ленинского района города Перми;

13 марта 2023 г. в 18.00 час. по адресу: 614105, г. Пермь, микрорайон Новые Ляды, ул. Транспортная, 2, администрация поселка Новые Ляды города Перми;

13 марта 2023 г. в 18.00 час. по адресу: 614990, г. Пермь, ул. Ленина, 85, администрация Дзержинского района города Перми;

14 марта 2023 г. в 18.00 час. по адресу: 614113, г. Пермь, ул. Кировоградская, 33, администрация Кировского района города Перми;

14 марта 2023 г. в 18.00 час. по адресу: 614990, г. Пермь, ул. Сибирская, 58, администрация Свердловского района города Перми

с соблюдением требований законодательства, нормативных правовых актов города Перми по организации и проведению публичных слушаний;

3.9. осуществить сбор замечаний и предложений участников публичных слушаний по Проекту, поступающих в ходе проведения экспозиции Проекта, а также в ходе проведения собрания участников публичных слушаний по Проекту;

3.10. подготовить протокол собрания (собраний) участников публичных слушаний по Проекту;

3.11. направить документы, предусмотренные пунктами 3.5-3.10 настоящего постановления, в департамент градостроительства и архитектуры администрации города Перми в установленные сроки.

4. Срок проведения публичных слушаний составляет не более 1 месяца со дня опубликования настоящего постановления до дня опубликования заключения о результатах публичных слушаний в печатном средстве массовой информации «Официальный бюллетень органов местного самоуправления муниципального образования город Пермь».

5. Участникам публичных слушаний по Проекту в соответствии с требованиями статьи 5.1 Градостроительного кодекса Российской Федерации обеспечить:

5.1. представление в целях идентификации сведений о себе (фамилию, имя, отчество (при наличии), дату рождения, адрес места жительства (регистрации) – для физических лиц; наименование, основной государственный регистрационный номер, место нахождения и адрес – для юридических лиц) с приложением документов, подтверждающих такие сведения;

5.2. представление сведений о правах на земельные участки, объекты капитального строительства, помещения, являющиеся частью указанных объектов капитального строительства, из Единого государственного реестра недвижимости и иных документов, устанавливающих или удостоверяющих их права на такие земельные участки, объекты капи-

тального строительства, помещения, являющиеся частью указанных объектов капитального строительства.

6. Участникам публичных слушаний, прошедшим идентификацию в соответствии с пунктом 5 настоящего постановления, представить предложения и замечания (при наличии) по Проекту по форме, утвержденной решением Пермской городской Думы от 26 апреля 2022 г. № 83:

6.1. в Территориальные организационные комитеты по адресам, указанным в пункте 3.3 настоящего постановления:

6.1.1. посредством записи в книге (журнале) учета посетителей экспозиции Проекта и информационных материалов к нему в период проведения экспозиции с 07 марта 2023 г. по 14 марта 2023 г.;

6.1.2. в письменной или устной формах в ходе проведения собрания (собраний) участников публичных слушаний в соответствии с пунктом 3.8 настоящего постановления;

6.2. в департамент градостроительства и архитектуры администрации города Перми со дня размещения Проекта с перечнем информационных материалов к нему на официальном сайте муниципального образования город Пермь в информационно-телекоммуникационной сети Интернет [www.gorodperm.ru](http://www.gorodperm.ru) по 14 марта 2023 г.;

6.2.1. в письменной форме путем личного обращения и (или) по почте по адресу: 614000, г. Пермь, ул. Сибирская, д. 15, каб. 003;

6.2.2. в форме электронного документа по электронной почте по адресу: [dga@gorodperm.ru](mailto:dga@gorodperm.ru).

7. Настоящее постановление вступает в силу со дня официального опубликования в печатном средстве массовой информации «Официальный бюллетень органов местного самоуправления муниципального образования город Пермь».

8. Управлению по общим вопросам администрации города Перми обеспечить опубликование настоящего постановления в печатном средстве массовой информации «Официальный бюллетень органов местного самоуправления муниципального образования город Пермь».

9. Информационно-аналитическому управлению администрации города Перми обеспечить опубликование (обнародование) настоящего постановления на официальном сайте муниципального образования город Пермь в информационно-телекоммуникационной сети Интернет.

10. Контроль за исполнением настоящего постановления возложить на исполняющего обязанности заместителя главы администрации города Перми Андрианову О.Н.

А.Н. Дёмкин



## ГЛАВА ГОРОДА ПЕРМИ ПОСТАНОВЛЕНИЕ

21.02.2023

№ 34

### **О присуждении стипендии Главы города Перми «Спортивные надежды»**

В соответствии с Уставом города Перми, решением Пермской городской Думы от 23 апреля 2013 г. № 84 «Об установлении расходного обязательства по присуждению стипендии Главы города Перми-главы администрации города Перми «Спортивные надежды», постановлением Главы города Перми от 07 апреля 2017 г. № 63 «О стипендии Главы города Перми «Спортивные надежды», решением комиссии по присуждению стипендии Главы города Перми «Спортивные надежды» от 10 февраля 2023 г., в целях обеспечения условий для развития и спортивного роста талантливых и перспективных юных спортсменов города Перми

**ПОСТАНОВЛЯЮ:**

1. Присудить стипендию и утвердить прилагаемый список стипендиатов на получение стипендии Главы города Перми «Спортивные надежды» по итогам 2022 года (далее – Список).

2. Комитету по физической культуре и спорту администрации города Перми:

2.1. организовать церемонию вручения дипломов спортсменам, ставшим стипендиатами в 2023 году, в соответствии со Списком, утвержденным настоящим постановлением;

2.2. обеспечить выплату стипендий в 2023 году в пределах средств, определенных бюджетом города Перми на 2023 год на данные цели.

3. Настоящее постановление вступает в силу со дня официального опубликования в печатном средстве массовой

информации «Официальный бюллетень органов местного самоуправления муниципального образования город Пермь».

4. Управлению по общим вопросам администрации города Перми обеспечить опубликование настоящего постановления в печатном средстве массовой информации «Официальный бюллетень органов местного самоуправления муниципального образования город Пермь».

5. Информационно-аналитическому управлению администрации города Перми обеспечить опубликование (обнародование) настоящего постановления на официальном сайте муниципального образования город Пермь в информационно-телекоммуникационной сети Интернет.

6. Контроль за исполнением настоящего постановления возложить на заместителя главы администрации города Перми Грибанова А.А.

И.о. Главы города Перми

Э.А. Хайруллин

УТВЕРЖДЕН  
постановлением Главы  
города Перми  
от 21.02.2023 № 34

**СПИСОК  
стипендиатов на получение стипендии Главы города Перми «Спортивные надежды» по итогам 2022 года**

№	Фамилия, имя, отчество	Дата рождения	Личное достижение в спортивных мероприятиях	Размер стипендии (руб.)
1	2	3	4	5
За 1 место на чемпионате России, первенстве России, спартакиаде учащихся России по видам спорта, включенным в перечень базовых видов спорта по Пермскому краю и по олимпийским видам спорта, не включенным в перечень базовых видов спорта по Пермскому краю, включенных в Единый календарный план межрегиональных, всероссийских и международных физкультурных и спортивных мероприятий				
1	Бабушкин Арсений Дмитриевич	30.05.2012	1 место на первенстве России по ушу	1500
2	Башев Андрей Викторович	02.11.2011	1 место на первенстве России по ушу	1500
3	Бухалов Алексей Дмитриевич	20.03.2004	1 место на чемпионате России по ушу	1500
4	Вахрушева Светлана Олеговна	26.09.2005	1 место на спартакиаде учащихся России по спортивному ориентированию	1500
5	Верхоланцев Вадим Алексеевич	07.09.2004	1 место на первенстве России по спортивному ориентированию	1500
6	Ершов Владимир Александрович	16.12.2010	1 место на первенстве России по ушу	1500
7	Жингель Милана Валерьевна	29.07.2008	1 место на спартакиаде учащихся России по ушу	1500
8	Идрисов Дарий Рифатович	14.11.2006	1 место на первенстве России по ушу	1500
9	Каменских Ксения Дмитриевна	04.10.2005	1 место на первенстве России по ушу	1500
10	Климкович Александр Романович	24.07.2005	1 место на первенстве России по ушу	1500
11	Кучумов Ринат Робертович	05.04.2006	1 место на первенстве России по ушу	1500
12	Манохина Кира Сергеевна	05.11.2009	1 место на первенстве России по плаванию	1500
13	Мельникова Полина Андреевна	05.03.2006	1 место на спартакиаде учащихся России по спортивному ориентированию	1500
14	Нецветаева Ярослава Александровна	20.10.2005	1 место на первенстве России по ушу	1500
15	Субботин Максим Александрович	11.05.2011	1 место на первенстве России по ушу	1500

1	2	3	4	5
16	Сухорученко Ярослав Александрович	05.02.2013	1 место на первенстве России по ушу	1500
17	Трегубов Давид Денисович	12.08.2013	1 место на первенстве России по ушу	1500
18	Хренникова Юлия Эдуардовна	30.06.2004	1 место на первенстве России по спортивному ориентированию	1500
19	Шадрин Дмитрий Сергеевич	12.03.2009	1 место на первенстве России по спортивному ориентированию	1500
20	Шмырина Дарья Олеговна	29.06.2005	1 место на первенстве России по ушу	1500
21	Юдина Евгения Егоровна	08.03.2008	1 место на спартакиаде учащихся России по ушу	1500
За 1 место на чемпионате России, первенстве России, спартакиаде учащихся России по неолимпийским видам спорта, не включенным в перечень базовых видов спорта по Пермскому краю, включенных в Единый календарный план межрегиональных, всероссийских и международных физкультурных и спортивных мероприятий				
22	Андронников Александр Андреевич	21.11.2005	1 место на чемпионате России по танцевальному спорту	1000
23	Арутюнян Ариана Спиридоновна	21.02.2008	1 место на первенстве России по танцевальному спорту	1000
24	Астратов Артём Павлович	14.10.2007	1 место на первенстве России по подводному спорту	1000
25	Бабкин Платон-Николаас Е.	15.12.2005	1 место на первенстве России по танцевальному спорту	1000
26	Байбородова Злата Юрьевна	13.11.2007	1 место на первенстве России по подводному спорту	1000
27	Барашков Иван Дмитриевич	12.03.2007	1 место на первенстве России по подводному спорту	1000
28	Бекреева Софья Андреевна	30.10.2005	1 место на первенстве России по тхэквондо ИТФ	1000
29	Беляева Анна Андреевна	26.11.2005	1 место на первенстве России по киокушину	1000
30	Болотько Анастасия Алексеевна	03.10.2010	1 место на первенстве России по дартс	1000
31	Вильгельм Эмилия Эминовна	24.01.2007	1 место на первенстве России по танцевальному спорту	1000
32	Волегов Максим Алексеевич	26.05.2004	1 место на чемпионате России по танцевальному спорту	1000
33	Гладких Кира Игоревна	12.09.2007	1 место на первенстве России по тхэквондо ИТФ	1000
34	Дрокина Варвара Витальевна	03.12.2004	1 место на первенстве России по восточному боевому единоборству	1000
35	Дьячкин Тимофей Сергеевич	08.02.2005	1 место на первенстве России по подводному спорту	1000
36	Желтова Софья Андреевна	02.10.2007	1 место на первенстве России по танцевальному спорту	1000
37	Жигунов Григорий Артемович	19.02.2007	1 место на первенстве России по танцевальному спорту	1000
38	Жукова Юлия Владимировна	27.01.2007	1 место на первенстве России по танцевальному спорту	1000
39	Зыков Валерий Олегович	28.02.2004	1 место на чемпионате России по киокушину	1000
40	Иванов Александр Николаевич	26.02.2008	1 место на первенстве России по подводному спорту	1000

1	2	3	4	5
41	Калька Виктория Александровна	16.04.2007	1 место на первенстве России по подводному спорту	1000
42	Каменщиков Павел Александрович	24.06.2007	1 место на первенстве России по киокушину	1000
43	Капралов Марк Эдуардович	05.04.2011	1 место на первенстве России по киокушину	1000
44	Карабатова Валерия Александровна	30.07.2005	1 место на первенстве России по киокушину	1000
45	Ковалев Михаил Вячеславович	03.08.2007	1 место на первенстве России по танцевальному спорту	1000
46	Кравченко Полина Андреевна	05.03.2005	1 место на первенстве России по подводному спорту	1000
47	Литвинова Екатерина Дмитриевна	14.12.2005	1 место на чемпионате России по танцевальному спорту	1000
48	Ляпидевский Сергей Николаевич	03.03.2007	1 место на первенстве России по танцевальному спорту	1000
49	Мальцев Виталий Александрович	23.08.2005	1 место на первенстве России по восточному боевому единоборству	1000
50	Меньшов Егор Федорович	28.01.2009	1 место на первенстве России по киокушину	1000
51	Меркушев Андрей Александрович	10.11.2004	1 место на первенстве России по танцевальному спорту	1000
52	Миклина Анна Андреевна	03.12.2004	1 место на первенстве России по тхэквондо ИТФ	1000
53	Митяшин Ярослав Дмитриевич	04.05.2008	1 место на первенстве России по киокушину	1000
54	Неволина Мария Михайловна	27.09.2005	1 место на первенстве России по киокушину	1000
55	Никулина Кристина Владиславовна	07.08.2010	1 место на первенстве России по киокушину	1000
56	Оборина Алина Дмитриевна	09.03.2006	1 место на первенстве России по танцевальному спорту	1000
57	Овчинников Матвей Андреевич	25.07.2009	1 место на первенстве России по подводному спорту	1000
58	Панарина Мария Владимировна	08.08.2004	1 место на первенстве России по танцевальному спорту	1000
59	Панцырев Кирилл Романович	02.05.2009	1 место на первенстве России по подводному спорту	1000
60	Петрова Анна Витальевна	17.07.2010	1 место на первенстве России по киокушину	1000
61	Пешина Екатерина Сергеевна	12.03.2008	1 место на первенстве России по танцевальному спорту	1000
62	Плешков Владимир Вячеславович	08.03.2006	1 место на первенстве России по киокушину	1000
63	Плешков Владислав Вячеславович	08.03.2006	1 место на первенстве России по киокушину	1000
64	Поскина Виктория Владимировна	28.06.2006	1 место на первенстве России по тхэквондо ИТФ	1000
65	Правдина Александра Ивановна	30.04.2006	1 место на первенстве России по восточному боевому единоборству	1000

1	2	3	4	5
66	Правдина Яна Ивановна	30.04.2006	1 место на первенстве России по восточному боевому единоборству	1000
67	Рабченко Данила Игоревич	23.06.2004	1 место на первенстве России по танцевальному спорту	1000
68	Ракина Мария Сергеевна	18.12.2005	1 место на первенстве России по тхэквондо ИТФ	1000
69	Руднева Алиса Александровна	23.04.2004	1 место на чемпионате России по танцевальному спорту	1000
70	Сайдуллаев Алишер Абдулажанович	06.01.2011	1 место на первенстве России по киокушину	1000
71	Стародумов Михаил Сергеевич	16.04.2007	1 место на первенстве России по танцевальному спорту	1000
72	Степанова Елизавета Сергеевна	19.06.2005	1 место на первенстве России по тхэквондо ИТФ	1000
73	Токарев Дмитрий Александрович	10.10.2004	1 место на первенстве России по восточному боевому единоборству	1000
74	Усов Макар Андреевич	03.06.2011	1 место на первенстве России по киокушину	1000
75	Устюгов Владислав Сергеевич	30.08.2006	1 место на первенстве России по восточному боевому единоборству	1000
76	Федоренко Михаил Викторович	18.10.2004	1 место на первенстве России по танцевальному спорту	1000
77	Филимонова Софья Александровна	02.04.2006	1 место на чемпионате России по танцевальному спорту	1000
78	Хайруллина Софья Марселевна	13.01.2009	1 место на первенстве России по подводному спорту	1000
79	Чуклина Александра Сергеевна	29.03.2011	1 место на первенстве России по киокушину	1000
80	Шарипов Хожиакбар Анварович	05.08.2005	1 место на первенстве России по киокушину	1000
81	Шестакова Ирина Александровна	25.02.2011	1 место на первенстве России по киокушину	1000
82	Шутарева Алёна Алексеевна	10.08.2007	1 место на первенстве России по киокушину	1000
83	Эхтова Вероника Алексеевна	07.12.2006	1 место на первенстве России по танцевальному спорту	1000
За 2-3 места на чемпионате России, первенстве России, спартакиаде учащихся России по видам спорта, включенным в перечень базовых видов спорта по Пермскому краю, и по олимпийским видам спорта, не включенным в перечень базовых видов спорта по Пермскому краю, включенных в Единый календарный план межрегиональных, всероссийских и международных физкультурных и спортивных мероприятий				
84	Бараева Елизавета Николаевна	17.10.2004	3 место на первенстве России по спортивному ориентированию	1000
85	Батрунова Василина Алексеевна	15.09.2006	3 место на первенстве России по ушу	1000
86	Беляев Тимофей Александрович	24.10.2008	2 место на первенстве России по ушу	1000
87	Беляева Валерия Егоровна	27.09.2009	3 место на первенстве России по спортивному ориентированию	1000
88	Вавилова Софья Андреевна	30.09.2006	3 место на спартакиаде учащихся России по бадминтону	1000
89	Вакорин Степан Романович	01.04.2004	3 место на спартакиаде учащихся России по лыжному двоеборью	1000

1	2	3	4	5
90	Волков Павел Владимирович	07.03.2008	3 место на первенстве России по скалолазанию	1000
91	Гребнева Екатерина Денисовна	29.07.2009	2 место на первенстве России по ушу	1000
92	Духнова Виктория Алексеевна	04.08.2011	2 место на первенстве России по ушу	1000
93	Жекина Дарья Дмитриевна	16.06.2006	3 место на спартакиаде учащихся России по бадминтону	1000
94	Жигалов Никита Константинович	06.02.2010	3 место на первенстве России по спортивному ориентированию	1000
95	Замахина Мария Альбертовна	18.07.2009	3 место на первенстве России по ушу	1000
96	Заморина Валерия Владимировна	06.12.2010	2 место на первенстве России по ушу	1000
97	Изоргина Диана Валерьевна	16.05.2009	3 место на первенстве России по спортивному ориентированию	1000
98	Каргаполов Сергей Вячеславович	03.08.2004	2 место на чемпионате России по ушу	1000
99	Кислицын Андрей Владимирович	03.11.2007	3 место на первенстве России по ушу	1000
100	Клюева Кристина Александровна	03.12.2009	2 место на первенстве России по спортивной борьбе	1000
101	Конюхова Дана Васильевна	17.04.2005	3 место на первенстве России по тхэквондо	1000
102	Корякин Евгений Алексеевич	10.04.2004	2 место на чемпионате России по ушу	1000
103	Костарева Арина Сергеевна	26.07.2010	2 место на первенстве России по ушу	1000
104	Лисунова Арина Александровна	04.06.2011	2 место на первенстве России по ушу	1000
105	Мащенко Вячеслав Алексеевич	14.05.2008	2 место на первенстве России по ушу	1000
106	Мизёва Ксения Евгеньевна	17.10.2009	2 место на первенстве России по ушу	1000
107	Мурашева Алёна Салаватовна	06.05.2009	3 место на первенстве России по тхэквондо	1000
108	Мымрин Вячеслав Витальевич	12.07.2004	2 место на первенстве России по лыжному двоеборью	1000
109	Панькова Анна Ивановна	08.07.2009	3 место на первенстве России по спортивному ориентированию	1000
110	Петухова Анна Романовна	20.11.2011	2 место на первенстве России по ушу	1000
111	Покацкая Дарья Вячеславовна	08.02.2007	2 место на первенстве России по ушу	1000
112	Сажин Артём Евгеньевич	28.03.2008	3 место на первенстве России по спортивному ориентированию	1000
113	Степина Вероника Сергеевна	03.06.2010	2 место на первенстве России по ушу	1000
114	Субботин Денис Александрович	15.07.2008	2 место на спартакиаде учащихся России по ушу	1000
115	Тютикова Мария Михайловна	11.07.2008	3 место на первенстве России по бадминтону	1000
116	Федотовских Дарья Александровна	19.11.2008	3 место на первенстве России по ушу	1000
117	Френкель Илья Дмитриевич	28.02.2007	2 место на спартакиаде учащихся России по ушу	1000
118	Фролкова Ульяна Максимовна	30.08.2010	2 место на первенстве России по ушу	1000
119	Шайдер Дарья Андреевна	12.10.2009	3 место на первенстве России по ушу	1000
120	Якимов Арсений Иванович	09.02.2011	2 место на первенстве России по ушу	1000

1	2	3	4	5
За 1 место на чемпионате, первенстве Приволжского федерального округа по видам спорта, включенным в перечень базовых видов спорта по Пермскому краю, и по олимпийским видам спорта, не включенным в перечень базовых видов спорта по Пермскому краю, включенных в Единый календарный план межрегиональных, всероссийских и международных физкультурных и спортивных мероприятий				
121	Антипина Кира Михайловна	20.10.2008	1 место на первенстве Приволжского федерального округа по ушу	1000
122	Баженов Вадим Александрович	18.10.2006	1 место на чемпионате Приволжского федерального округа по гребному слалому	1000
123	Баженов Родион Александрович	18.10.2006	1 место на чемпионате Приволжского федерального округа по гребному слалому	1000
124	Батуева Арина Андреевна	16.03.2005	1 место на первенстве Приволжского федерального округа по ушу	1000
125	Быкова Карина Александровна	22.08.2005	1 место на первенстве Приволжского федерального округа по дзюдо	1000
126	Вшивков Сергей Владимирович	25.04.2006	1 место на первенстве Приволжского федерального округа по баскетболу	1000
127	Герасимова Елизавета Витальевна	25.08.2013	1 место на первенстве Приволжского федерального округа по ушу	1000
128	Жаков Максим Иванович	10.07.2013	1 место на первенстве Приволжского федерального округа по ушу	1000
129	Зиненко Вячеслав Анатольевич	10.01.2006	1 место на первенстве Приволжского федерального округа по баскетболу	1000
130	Качина Ксения Антоновна	21.03.2006	1 место на первенстве Приволжского федерального округа по спортивному ориентированию	1000
131	Кашлова Алиса Сергеевна	14.01.2013	1 место на первенстве Приволжского федерального округа по ушу	1000
132	Кравченко Софья Николаевна	19.02.2013	1 место на первенстве Приволжского федерального округа по ушу	1000
133	Кусаматов Ибрагим Расулович	04.07.2015	1 место на первенстве Приволжского федерального округа по ушу	1000
134	Кусякова Иделия Ильшатовна	29.10.2012	1 место на первенстве Приволжского федерального округа по ушу	1000
135	Лаптев Евгений Михайлович	06.03.2010	1 место на первенстве Приволжского федерального округа по ушу	1000
136	Леконцев Александр Сергеевич	22.06.2009	1 место на первенстве Приволжского федерального округа по скалолазанию	1000
137	Ложкин Матвей Николаевич	30.11.2007	1 место на первенстве Приволжского федерального округа по ушу	1000
138	Ломиковский Мирон Васильевич	14.08.2012	1 место на первенстве Приволжского федерального округа по ушу	1000
139	Миронов Иван Александрович	13.03.2006	1 место на первенстве Приволжского федерального округа по баскетболу	1000
140	Мокшин Владислав Борисович	05.11.2011	1 место на первенстве Приволжского федерального округа по ушу	1000
141	Мусихина Кристина Сергеевна	26.03.2015	1 место на первенстве Приволжского федерального округа по ушу	1000



1	2	3	4	5
142	Накрошаев Роман Игоревич	23.02.2005	1 место на первенстве Приволжского федерального округа по конькобежному спорту	1000
143	Нифантова Виктория Павловна	13.07.2013	1 место на первенстве Приволжского федерального округа по ушу	1000
144	Новокрещенов Иван Геннадьевич	15.09.2006	1 место на первенстве Приволжского федерального округа по баскетболу	1000
145	Попов Максим Евгеньевич	29.01.2013	1 место на первенстве Приволжского федерального округа по ушу	1000
146	Порошин Кирилл Игоревич	23.12.2009	1 место на первенстве Приволжского федерального округа по ушу	1000
147	Свинин Лев Игоревич	09.10.2006	1 место на первенстве Приволжского федерального округа по баскетболу	1000
148	Серин Егор Сергеевич	22.10.2008	1 место на первенстве Приволжского федерального округа по тхэквондо ВТФ	1000
149	Сивков Иван Александрович	29.06.2006	1 место на первенстве Приволжского федерального округа по баскетболу	1000
150	Скобелева Дарья Антоновна	30.04.2009	1 место на первенстве Приволжского федерального округа по ушу	1000
151	Смирнов Степан Сергеевич	15.04.2006	1 место на первенстве Приволжского федерального округа по баскетболу	1000
152	Смирнов Лев Денисович	14.07.2008	1 место на первенстве Приволжского федерального округа по конькобежному спорту	1000
153	Сысоева Кира Дмитриевна	02.01.2007	1 место на первенстве Приволжского федерального округа по скалолазанию	1000
154	Ушаков Тимофей Сергеевич	31.12.2012	1 место на первенстве Приволжского федерального округа по ушу	1000
155	Федоров Дмитрий Дмитриевич	07.01.2006	1 место на первенстве Приволжского федерального округа по баскетболу	1000
156	Фефилов Лев Александрович	19.05.2013	1 место на первенстве Приволжского федерального округа по ушу	1000
157	Фоминых Алексей Витальевич	07.09.2005	1 место на первенстве Приволжского федерального округа по спортивному ориентированию	1000
158	Фролов Андрей Алексеевич	08.12.2006	1 место на первенстве Приволжского федерального округа по баскетболу	1000
159	Ханжин Антон Сергеевич	06.10.2004	1 место на первенстве Приволжского федерального округа по ушу	1000
160	Ханжин Максим Сергеевич	06.10.2004	1 место на первенстве Приволжского федерального округа по ушу	1000
161	Хохряков Артём Алексеевич	11.08.2013	1 место на первенстве Приволжского федерального округа по ушу	1000
162	Хузина Анна Денисовна	23.04.2005	1 место на первенстве Приволжского федерального округа по гребному слалому	1000
163	Чернышев Семён Иванович	03.04.2006	1 место на первенстве Приволжского федерального округа по баскетболу	1000
164	Швецов Илья Александрович	02.08.2007	1 место на чемпионате Приволжского федерального округа по гребному слалому	1000

1	2	3	4	5
165	Шейко Семен Андреевич	10.01.2006	1 место на первенстве Приволжского федерального округа по баскетболу	1000
166	Шутова Алёна Сергеевна	15.08.2004	1 место на первенстве Приволжского федерального округа по ушу	1000
167	Юсупов Салават Рустамович	21.07.2013	1 место на первенстве Приволжского федерального округа по ушу	1000
За 2-3 места на чемпионате, первенстве Приволжского федерального округа по видам спорта, включенным в перечень базовых видов спорта по Пермскому краю, и по олимпийским видам спорта, не включенным в перечень базовых видов спорта по Пермскому краю, включенных в Единый календарный план межрегиональных, всероссийских и международных физкультурных и спортивных мероприятий				
168	Абрамов Мирон Сергеевич	18.05.2007	2 место на первенстве Приволжского федерального округа по баскетболу	500
169	Ахмадулина Алина Равиловна	04.04.2004	2 место на первенстве Приволжского федерального округа по легкой атлетике	500
170	Байдин Егор Ярославович	26.03.2007	2 место на первенстве Приволжского федерального округа по спортивному ориентированию	500
171	Белослудцева Виктория Алексеевна	09.05.2010	2 место на первенстве Приволжского федерального округа по спортивному ориентированию	500
172	Боталова Алиса Олеговна	01.12.2010	2 место на первенстве Приволжского федерального округа по ушу	500
173	Бояршинов Григорий Дмитриевич	28.02.2004	2 место на первенстве Приволжского федерального округа по гребному слалому гребному слалому	500
174	Букина София Павловна	25.09.2005	3 место на первенстве Приволжского федерального округа по легкой атлетике	500
175	Бурдин Даниил Алексеевич	15.03.2007	2 место на первенстве Приволжского федерального округа по спортивной борьбе	500
176	Бурдина Анастасия Владиславовна	09.07.2004	2 место на первенстве Приволжского федерального округа по дзюдо	500
177	Бурдина Вероника Владиславовна	09.07.2004	3 место на первенстве Приволжского федерального округа по самбо	500
178	Головченко Григорий Романович	28.02.2007	2 место на первенстве Приволжского федерального округа по баскетболу	500
179	Городилов Богдан Станиславович	04.09.2008	2 место на первенстве Приволжского федерального округа по ушу	500
180	Губин Михаил Борисович	13.04.2012	2 место на первенстве Приволжского федерального округа по гребному слалому	500
181	Гущин Никита Андреевич	04.05.2010	2 место на первенстве Приволжского федерального округа по ушу	500
182	Двинянинов Игорь Николаевич	17.02.2007	2 место на первенстве Приволжского федерального округа по ушу	500
183	Дементьев Евгений Константинович	08.08.2009	2 место на первенстве Приволжского федерального округа по гребному слалому	500

1	2	3	4	5
184	Зайляев Денис Эльмирович	07.06.2008	3 место на первенстве Приволжского федерального округа по спортивному ориентированию	500
185	Канякова Виктория Вадимовна	04.01.2005	3 место на первенстве Приволжского федерального округа по ушу	500
186	Карпинский Максим Дмитриевич	03.12.2008	2 место на первенстве Приволжского федерального округа по скалолазанию	500
187	Карпушина Маргарита Александровна	28.01.2012	3 место на первенстве Приволжского федерального округа по ушу	500
188	Касьянова Глафира Сергеевна	14.05.2009	2 место на первенстве Приволжского федерального округа по синхронному плаванию	500
189	Коган Кристина Дмитриевна	03.07.2009	2 место на первенстве Приволжского федерального округа по ушу	500
190	Колесников Вадим Валерьевич	18.06.2015	3 место на первенстве Приволжского федерального округа по ушу	500
191	Колмаков Матвей Александрович	03.08.2010	3 место на первенстве Приволжского федерального округа по ушу	500
192	Колчин Леонид Олегович	02.01.2007	2 место на первенстве Приволжского федерального округа по баскетболу	500
193	Кольшкин Лука Александрович	24.03.2007	2 место на первенстве Приволжского федерального округа по баскетболу	500
194	Константинов Антон Алексеевич	21.02.2005	2 место на первенстве Приволжского федерального округа по ушу	500
195	Корепанова Ксения Андреевна	25.01.2008	3 место на первенстве Приволжского федерального округа по ушу	500
196	Лучников Игорь Александрович	16.12.2015	2 место на первенстве Приволжского федерального округа по ушу	500
197	Мельчакова Наталья Вячеславовна	23.06.2007	3 место на первенстве Приволжского федерального округа по настольному теннису	500
198	Михайлов Матвей Алексеевич	22.07.2008	2 место на первенстве Приволжского федерального округа по ушу	500
199	Михеева Евдокия Николаевна	26.03.2009	2 место на первенстве Приволжского федерального округа по синхронному плаванию	500
200	Мокроусов Владимир Николаевич	29.06.2007	2 место на первенстве Приволжского федерального округа по спортивному ориентированию	500
201	Мохначев Иван Александрович	05.09.2007	2 место на первенстве Приволжского федерального округа по спортивному ориентированию	500
202	Остапенко Анна Денисовна	04.02.2010	2 место на первенстве Приволжского федерального округа по синхронному плаванию	500
203	Ощепков Георгий Вячеславович	11.06.2008	3 место на первенстве Приволжского федерального округа по боксу	500
204	Перевозчикова Эвелина Владимировна	28.10.2008	2 место на первенстве Приволжского федерального округа по дзюдо	500

1	2	3	4	5
205	Петрова Анастасия Юрьевна	06.02.2006	2 место на первенстве Приволжского федерального округа по дзюдо	500
206	Пирогов Арсений Андреевич	07.09.2006	2 место на первенстве Приволжского федерального округа по легкой атлетике	500
207	Плотников Тимофей Александрович	07.04.2011	3 место на первенстве Приволжского федерального округа по ушу	500
208	Поздников Артем Мансурович	09.06.2014	2 место на первенстве Приволжского федерального округа по ушу	500
209	Полежаева Анастасия Андреевна	26.01.2006	2 место на первенстве Приволжского федерального округа по ушу	500
210	Попану Маргарита Георгиевна	07.04.2007	3 место на первенстве Приволжского федерального округа по настольному теннису	500
211	Прохоров Ярослав Максимович	27.02.2009	2 место на первенстве Приволжского федерального округа по скалолазанию	500
212	Ракинцев Глеб Андреевич	03.08.2012	2 место на первенстве Приволжского федерального округа по ушу	500
213	Росоха Данил Михайлович	28.11.2007	2 место на первенстве Приволжского федерального округа по баскетболу	500
214	Россихина Анастасия Сергеевна	13.04.2009	3 место на первенстве Приволжского федерального округа по настольному теннису	500
215	Салынец Михаил Витальевич	18.02.2008	3 место на первенстве Приволжского федерального округа по дзюдо	500
216	Сарапулов Антон Владимирович	20.05.2006	2 место на первенстве Приволжского федерального округа по ушу	500
217	Семёнова Ксения Андреевна	06.06.2006	3 место на первенстве Приволжского федерального округа по самбо	500
218	Смирнова Ксения Александровна	02.01.2006	3 место на первенстве Приволжского федерального округа по спортивному ориентированию	500
219	Соболева Виктория Дмитриевна	06.03.2006	3 место на первенстве Приволжского федерального округа по самбо	500
220	Собянин Иван Андреевич	19.04.2007	2 место на первенстве Приволжского федерального округа по ушу	500
221	Сухорукова София Михайловна	08.03.2010	2 место на первенстве Приволжского федерального округа по синхронному плаванию	500
222	Филиппов Кирилл Михайлович	27.12.2007	2 место на первенстве Приволжского федерального округа по гребному слалому	500
223	Шайганов Матвей Александрович	20.04.2005	3 место на чемпионате Приволжского федерального округа по гребному слалому	500
224	Шелавина Елизавета Андреевна	06.02.2007	3 место на первенстве Приволжского федерального округа по спортивному ориентированию	500
225	Шипицын Никита Николаевич	12.04.2007	2 место на первенстве Приволжского федерального округа по баскетболу	500

**ПОСТАНОВЛЕНИЯ АДМИНИСТРАЦИИ ГОРОДА ПЕРМИ****АДМИНИСТРАЦИЯ ГОРОДА ПЕРМИ  
ПОСТАНОВЛЕНИЕ**17.02.2023№ 119**О внесении изменений в постановление администрации города Перми от 07.02.2008 № 54  
«Об утверждении Положения о премировании муниципальных служащих администрации города Перми  
и Положения о единовременной выплате при предоставлении ежегодного оплачиваемого отпуска  
и об оказании материальной помощи»**

В целях актуализации правовых актов администрации города Перми администрация города Перми ПОСТАНОВЛЯЕТ:

1. Внести в Положение о премировании муниципальных служащих администрации города Перми, утвержденное постановлением администрации города Перми от 07 февраля 2008 г. № 54 (в ред. от 19.06.2009 № 367, от 23.04.2010 № 204, от 12.10.2010 № 674, от 31.12.2010 № 936, от 28.02.2011 № 67, от 30.07.2013 № 622, от 16.09.2013 № 758, от 09.12.2014 № 941, от 20.01.2017 № 6), следующие изменения:

1.1. пункты 3.1.1-3.1.3 изложить в следующей редакции:

«3.1.1. На выплаты премии по итогам работы за месяц могут быть израсходованы средства, передаваемые для формирования премиального фонда, в размере:

по высшим должностям – 45 % премиального фонда;

по главным должностям (заместитель руководителя аппарата администрации города Перми, начальник департамента, управления, председатель комитета, начальник самостоятельного отдела, инспекции) – 65 % премиального фонда;

по главным должностям (за исключением заместителя руководителя аппарата администрации города Перми, начальника департамента, управления, председателя комитета, начальника самостоятельного отдела, инспекции) – 50 % премиального фонда;

по ведущим должностям – 50 % премиального фонда;

по старшим и младшим должностям – 80 % премиального фонда.

3.1.2. На выплаты премии по итогам работы за квартал могут быть израсходованы средства, передаваемые для формирования премиального фонда, в размере:

по высшим должностям – 40 % премиального фонда;

по главным должностям (заместитель руководителя аппарата администрации города Перми, начальник департамента, управления, председатель комитета, начальник самостоятельного отдела, инспекции) – 25 % премиального фонда;

по главным должностям (за исключением заместителя руководителя аппарата администрации города Перми, начальника департамента, управления, председателя комитета, начальника самостоятельного отдела, инспекции) – 40 % премиального фонда;

по ведущим должностям – 35 % премиального фонда;

по старшим и младшим должностям – 10 % премиального фонда.

3.1.3. На выплаты премии по итогам работы за год могут быть израсходованы средства, передаваемые для формирования премиального фонда, в размере:

по высшим должностям – 15 % премиального фонда;

по главным должностям – 10 % премиального фонда;

по ведущим должностям – 15 % премиального фонда;

по старшим и младшим должностям – 10 % премиального фонда.»;

1.2. дополнить пунктом 3.1.4 следующего содержания:

«3.1.4. Средства от наличия вакантных и временно свободных (незамещенных) должностей муниципальной службы функциональных и территориальных органов администрации города Перми, централизованных на основании правового акта администрации города Перми в фонде оплаты труда администрации города Перми до 01 ноября текущего года, по решению Главы города Перми могут направляться на выплату премии по итогам работы за год.».

2. Внести в Положение о одновременной выплате при предоставлении ежегодного оплачиваемого отпуска и об оказании материальной помощи, утвержденное постановлением администрации города Перми от 07 февраля 2008 г. № 54 (в ред. от 19.06.2009 № 367, от 23.04.2010 № 204, от 12.10.2010 № 674, от 31.12.2010 № 936, от 28.02.2011 № 67, от 30.07.2013 № 622, от 16.09.2013 № 758, от 09.12.2014 № 941, от 20.01.2017 № 6), следующие изменения:

2.1. пункт 2.3 изложить в следующей редакции:

«2.3. Материальная помощь муниципальному служащему в случаях, установленных пунктом 2.2 Положения, выплачивается в размере одного должностного оклада, исчисленного с учетом уральского коэффициента, на основании его заявления и (или) служебной записки соответствующего руководителя функционального и территориального органа администрации города Перми, функционального подразделения администрации города Перми (далее – орган администрации города Перми).»;

2.2. пункт 2.6 изложить в следующей редакции:

«2.6. Принятие решения о выплате материальной помощи в связи со смертью муниципального служащего производится в течение 15 рабочих дней после дня поступления в адрес руководителя органа администрации города Перми заявления о выплате материальной помощи и документов, указанных в пункте 2.5 Положения, при наличии экономии фонда оплаты труда соответствующего органа администрации города Перми.»

3. Руководителям территориальных и функциональных органов администрации города Перми привести в соответствие с настоящим постановлением Положения о премировании муниципальных служащих территориальных и функциональных органов администрации города Перми и Положения о одновременной выплате при предоставлении ежегодного оплачиваемого отпуска и об оказании материальной помощи в срок до 01 марта 2023 г.

4. Настоящее постановление вступает в силу со дня официального опубликования в печатном средстве массовой информации «Официальный бюллетень органов местного самоуправления муниципального образования город Пермь» и распространяется на правоотношения, возникшие с 01 января 2023 г.

5. Управлению по общим вопросам администрации города Перми обеспечить опубликование настоящего постановления в печатном средстве массовой информации «Официальный бюллетень органов местного самоуправления муниципального образования город Пермь».

6. Информационно-аналитическому управлению администрации города Перми обеспечить опубликование (обнародование) настоящего постановления на официальном сайте муниципального образования город Пермь в информационно-телекоммуникационной сети Интернет.

7. Контроль за исполнением настоящего постановления возложить на руководителя аппарата администрации города Перми Молоковских А.В.

Глава города Перми

А.Н. Дёмкин



## АДМИНИСТРАЦИЯ ГОРОДА ПЕРМИ ПОСТАНОВЛЕНИЕ

17.02.2023

№ 120

### **О внесении изменений в Документ планирования регулярных перевозок по муниципальным маршрутам города Перми, утвержденный постановлением администрации города Перми от 22.03.2017 № 210**

В соответствии с Федеральным законом от 13 июля 2015 г. № 220-ФЗ «Об организации регулярных перевозок пассажиров и багажа автомобильным транспортом и городским наземным электрическим транспортом в Российской Федерации и о внесении изменений в отдельные законодательные акты Российской Федерации», решением Пермской городской Думы от 24 мая 2016 г. № 96 «Об утверждении Правил организации транспортного обслуживания населения автомобильным транспортом и городским наземным электрическим транспортом в городе Перми», постановлением администрации города Перми от 28 ноября 2016 г. № 1057 «Об утверждении Порядка подготовки документа планирования регулярных перевозок по муниципальным маршрутам города Перми», в целях совершенствования нормативных правовых актов в сфере организации транспортного обслуживания населения города Перми администрация города Перми ПОСТАНОВЛЯЕТ:

1. Утвердить прилагаемые изменения в Документ планирования регулярных перевозок по муниципальным

маршрутам города Перми, утвержденный постановлением администрации города Перми от 22 марта 2017 г. № 210 (в ред. от 03.05.2018 № 265, от 18.12.2018 № 999, от 29.03.2019 № 181, от 30.04.2019 № 143-П, от 06.06.2019 № 251, от 08.07.2019 № 366, от 30.09.2019 № 614, от 17.10.2019 № 732, от 05.12.2019 № 972, от 03.02.2020 № 101, от 18.03.2020 № 234, от 06.04.2020 № 321, от 22.05.2020 № 451, от 07.07.2020 № 583, от 10.09.2020 № 815, от 30.09.2020 № 912, от 08.12.2020 № 1239, от 15.01.2021 № 8, от 18.03.2021 № 168, от 03.06.2021 № 400, от 02.07.2021 № 494, от 12.08.2021 № 596, от 16.09.2021 № 712, от 29.10.2021 № 955, от 24.12.2021 № 1220, от 14.04.2022 № 284, от 09.08.2022 № 666, от 29.09.2022 № 877, от 23.11.2022 № 1179, от 19.01.2023 № 29).

2. Настоящее постановление вступает в силу со дня официального опубликования в печатном средстве массовой информации «Официальный бюллетень органов местного самоуправления муниципального образования город Пермь».

3. Управлению по общим вопросам администрации города Перми обеспечить опубликование настоящего постановления в печатном средстве массовой информации «Официальный бюллетень органов местного самоуправления муниципального образования город Пермь».

4. Информационно-аналитическому управлению администрации города Перми обеспечить опубликование (обнародование) настоящего постановления на официальном сайте муниципального образования город Пермь в информационно-телекоммуникационной сети Интернет.

5. Контроль за исполнением настоящего постановления возложить на первого заместителя главы администрации города Перми Хайруллина Э.А.

Глава города Перми

А.Н. Дёмкин

УТВЕРЖДЕНЫ  
 постановлением администрации  
 города Перми  
 от 17.02.2023 № 120

### ИЗМЕНЕНИЯ

в Документ планирования регулярных перевозок по муниципальным маршрутам города Перми,  
 утвержденный постановлением администрации города Перми от 22 марта 2017 г. № 210

1. В разделе 1 в подразделе «Муниципальные маршруты регулярных перевозок автомобильным транспортом по регулируемым тарифам»:  
 1.1. в графе 6 строки 69 слова «Комсомольская площадь (в районе дома № 72 по Комсомольскому проспекту)» исключить;  
 1.2. дополнить строками 78, 79 следующего содержания:

78	Улица Анвара Гагауллиной – Октябрьская площадь	только в установленных пунктах	по улицам: Куйбышева, Лодыгина, Солдатова, Пушкина, Куйбышева, Пушкина, Комсомольскому проспекту; с остановочными пунктами: улица Анвара Гагауллиной, улица Лодыгина (по улице Куйбышева), улица Лодыгина (по улице Лодыгина), Восток-Сервис, Геофизика, улица Муромская, магазин «Детский мир», микрорайон Краснова, улица Моторостроителей, Троллейбусное депо, Строительный факультет, Муниципальный дворец культуры, центр «Муравеиник», Октябрьская площадь	по улицам: Комсомольскому проспекту, Пушкина, Куйбышева, Солдатова, Лодыгина, Куйбышева; с остановочными пунктами: Октябрьская площадь, стадион «Динамо», улица Смирнова, Муниципальный дворец культуры, Строительный факультет, Троллейбусное депо, улица Моторостроителей, микрорайон Краснова, магазин «Детский мир», улица Муромская, Геофизика, Восток-Сервис, улица Лодыгина (по улице Лодыгина), улица Лодыгина (по улице Куйбышева), улица Анвара Гагауллиной
79	Улица Сапфирная – станция Пермь-II	только в установленных пунктах	по улицам: Топоной, Лесной, Грибоедова, Уинской, Старцева (по второстепенной дороге), Чкалова, Героев Хасана, Комсомольскому проспекту, Екатерининской, площади Гайдара, Ленина; с остановочными пунктами: улица Сапфирная, микрорайон Ива-1, Грибодовский, улица Жигулевская, улица Старцева (по улице Старцева, 49), улица Балхашская, Авиатор, улица Льва Шатрова, улица Чкалова (по улице Героев Хасана), улица Соловьева, Комсомольская площадь, кинотеатр «Кристалл», кинотеатр «Октябрь», Октябрьская площадь, Трансагентство, улица Плеханова, улица Хохлаева, улица Локомотивная, станция Пермь-II	по улицам: Ленина, площади Гайдара, Екатерининской, Луначарского, Комсомольскому проспекту, Героев Хасана, Чкалова, Старцева, Уинской, Грибоедова, Лесной, Топоной; с остановочными пунктами: станция Пермь-II, улица Хохлаева, улица Плеваханова, Трансагентство, Универсам, Октябрьская площадь, кинотеатр «Октябрь», кинотеатр «Октябрь», кинотеатр «Кристалл», улица Героев Хасана, улица Соловьева, улица Чкалова (по улице Чкалова), улица Льва Шатрова, Авиатор, улица Балхашская, улица Старцева (по улице Старцева), по требованию (улица Старцева) (по улице Старцева, 64), по требованию (улица Старцева) (по улице Старцева, 10), микрорайон Ива-1, улица Сапфирная

2. В разделе 2:

2.1. в подразделе «Муниципальные маршруты регулярных перевозок автомобильным транспортом по регулируемым тарифам» дополнить строками 78, 79 следующего содержания:

78	Улица Анвара Гагауллиной – Октябрьская площадь	06-00/06-00/06-00	23-00/23-00/23-00	0,5	МЗ	большой	10	7	7	10	5,0	временный по 31 июля 2023 г.
79	Улица Сапфирная – станция Пермь-II	06-00/06-00/06-00	23-00/23-00/23-00	0,3	МЗ	большой	14	10	10	14	5,0	постоянный

2.2. в подразделе «Муниципальные маршруты регулярных перевозок автомобильным транспортом по нерегулируемым тарифам» в графе 6 строки 12 цифры «0,3» заменить цифрами «1,5».

3. В разделе 5 в подразделе «Муниципальные маршруты регулярных перевозок автомобильным транспортом по регулируемым тарифам» дополнить строками 75, 76 следующего содержания:

75	71	Улица Анвара Гагауллиной – Октябрьская площадь	март 2023 г.	01 апреля 2023 г.	4 месяца
76	81	Улица Сапфирная – станция Пермь-II	май 2023 г.	01 сентября 2023 г.	5 лет

4. В разделе 6 в графе 5 строки 1 слова «01 мая 2023 г.» заменить словами «01 сентября 2023 г.».





## АДМИНИСТРАЦИЯ ГОРОДА ПЕРМИ ПОСТАНОВЛЕНИЕ

17.02.2023

№ 121

### О создании сил гражданской обороны города Перми

В соответствии с Федеральными законами от 22 августа 1995 г. № 151-ФЗ «Об аварийно-спасательных службах и статусе спасателей», от 12 февраля 1998 г. № 28-ФЗ «О гражданской обороне», постановлением Правительства Российской Федерации от 26 ноября 2007 г. № 804 «Об утверждении Положения о гражданской обороне в Российской Федерации», приказом Министерства Российской Федерации по делам гражданской обороны, чрезвычайным ситуациям и ликвидации последствий стихийных бедствий от 14 ноября 2008 г. № 687 «Об утверждении Положения об организации и ведении гражданской обороны в муниципальных образованиях и организациях», Законом Пермского края от 09 декабря 2020 г. № 590-ПК «О гражданской обороне на территории Пермского края», Указами губернатора Пермского края от 09 апреля 2009 г. № 13 «Об утверждении Положения об организации и ведении гражданской обороны в Пермском крае», от 09 декабря 2014 г. № 210 «Об утверждении Положения о спасательных службах гражданской обороны в Пермском крае», распоряжением губернатора Пермского края от 29 декабря 2021 г. № 334-р «О силах гражданской обороны Пермского края и поддержании их в готовности к действиям», постановлением администрации города Перми от 24 января 2020 г. № 62 «О создании спасательных служб гражданской обороны города Перми» и в целях осуществления мер по поддержанию в постоянной готовности к применению по назначению сил и средств гражданской обороны, обеспечению мероприятий и действий по защите населения, материальных и культурных ценностей от опасностей, возникающих при военных конфликтах или вследствие этих конфликтов, при чрезвычайных ситуациях природного и техногенного характера

администрация города Перми ПОСТАНОВЛЯЕТ:

1. Утвердить прилагаемое Положение о силах гражданской обороны города Перми и поддержании их в состоянии готовности.
2. Муниципальному казенному учреждению «Пермское городское управление гражданской защиты» организовать:
  - 2.1. взаимодействие с организациями города Перми, создающими силы гражданской обороны на территории города Перми;
  - 2.2. планирование применения сил гражданской обороны на территории города Перми;
  - 2.3. ведение реестра сил гражданской обороны города Перми.
3. Функциональным органам, муниципальным учреждениям и предприятиям города Перми и организациям, независимо от форм собственности и ведомственной принадлежности, расположенным на территории города Перми, входящим в перечень сил гражданской обороны на территории города Перми, организовать создание, подготовку и поддержание в готовности сил гражданской обороны города Перми в соответствии с Положением о силах гражданской обороны города Перми и поддержании их в состоянии готовности, утвержденным настоящим постановлением.
4. Настоящее постановление вступает в силу со дня официального опубликования в печатном средстве массовой информации «Официальный бюллетень органов местного самоуправления муниципального образования города Перми».
5. Управлению по общим вопросам администрации города Перми обеспечить опубликование настоящего постановления в печатном средстве массовой информации «Официальный бюллетень органов местного самоуправления муниципального образования город Пермь».
6. Информационно-аналитическому управлению администрации города Перми обеспечить опубликование (обнародование) настоящего постановления на официальном сайте муниципального образования город Пермь в информационно-телекоммуникационной сети Интернет.
7. Контроль за исполнением настоящего постановления возложить на руководителя аппарата администрации города Перми, исполняющего обязанности заместителя главы администрации города Перми Молоковских А.В.

УТВЕРЖДЕНО  
постановлением администрации  
города Перми  
от 17.02.2023 № 121

**ПОЛОЖЕНИЕ**  
**о силах гражданской обороны города Перми и поддержании их в состоянии готовности**

**I. Общие положения**

1.1. Настоящее Положение о силах гражданской обороны города Перми и поддержании их в состоянии готовности (далее – Положение) определяет задачи, порядок создания, оснащения, применения и поддержания в готовности сил гражданской обороны города Перми (далее – силы ГО).

1.2. Силы ГО предназначены для защиты населения и территории, материальных и культурных ценностей от опасностей, возникающих при военных конфликтах или вследствие этих конфликтов, а также при чрезвычайных ситуациях природного и техногенного характера города Перми.

1.3. Силы ГО в своей деятельности руководствуются Конституцией Российской Федерации, федеральными конституционными законами, федеральными законами, актами Президента Российской Федерации и Правительства Российской Федерации, постановлениями Правительства Российской Федерации, нормативными правовыми актами Министерства Российской Федерации по делам гражданской обороны, чрезвычайным ситуациям и ликвидации последствий стихийных бедствий (далее – МЧС России), указами и распоряжениями губернатора Пермского края, а также правовыми актами Главы города Перми, администрации города Перми и настоящим Положением.

1.4. Функции, полномочия и порядок функционирования сил ГО определяются положениями о них и уставами.

1.5. К силам ГО относятся:

аварийно-спасательные формирования (далее – АСФ), в том числе профессиональные АСФ;  
спасательные службы гражданской обороны (далее – службы ГО), созданные в соответствии с постановлением администрации города Перми от 24 января 2020 г. № 62 «О создании спасательных служб гражданской обороны города Перми»;

нештатные формирования по обеспечению выполнения мероприятий по гражданской обороне (далее – НФГО);  
муниципальное казенное учреждение «Пермская городская служба спасения» (далее – МКУ ПГСС).

**II. Задачи сил ГО**

Основными задачами сил ГО являются:

- участие в проведении аварийно-спасательных и других неотложных работ (далее – АСДНР);
- проведение АСДНР;
- санитарная обработка населения, обеззараживание зданий и сооружений, специальная обработка техники, имущества и территорий;
- срочное захоронение трупов;
- проведение работ по первоочередному жизнеобеспечению населения, пострадавшего при военных конфликтах или вследствие этих конфликтов (участие в обеспечении пострадавшего населения продовольствием, водой, предметами первой необходимости, другими материальными средствами и услугами);
- участие в ликвидации чрезвычайных ситуаций;
- розыск пострадавших (пораженных), оказание им первой помощи, вывод (вывоз) их из очагов поражения на пункты сбора пострадавших;
- участие в мероприятиях по эвакуации населения, материальных и культурных ценностей из очагов поражения, зон заражения (загрязнения) и катастрофического затопления и чрезвычайных ситуаций;
- участие в обеспечении ввода сил ГО в очаги поражения, зоны заражения (загрязнения) и катастрофического затопления;
- сохранение, поддержание в состоянии постоянной готовности к использованию по назначению и техническое обслуживание защитных сооружений гражданской обороны и их технических систем.

**III. Порядок создания и оснащения сил и средств ГО**

3.1. Силы ГО создаются распорядительными актами руководителей организаций, на базе которых они разворачиваются, в соответствии с законодательством Российской Федерации.

3.2. Оснащение сил ГО осуществляется в соответствии с нормами оснащения (табелизации) формирований специальной техникой, оборудованием, снаряжением, инструментами и материалами, утверждаемыми руководителями,

создающими силы ГО, приведенными в постановлении Правительства Российской Федерации от 26 ноября 2007 г. № 804 «Об утверждении Положения о гражданской обороне в Российской Федерации», приказах МЧС России от 23 декабря 2005 г. № 999 «Об утверждении Порядка создания нештатных аварийно-спасательных формирований», от 18 декабря 2014 г. № 701 «Об утверждении Типового порядка создания нештатных формирований по обеспечению выполнения мероприятий по гражданской обороне», с учетом методических рекомендаций МЧС России от 02 декабря 2021 г. № МР-ВЯ-1 по созданию, оснащению, подготовке и применению нештатных аварийно-спасательных формирований (далее – НАСФ) и НФГО и ГОСТ Р 22.9.01-95 «Государственный стандарт Российской Федерации. Безопасность в чрезвычайных ситуациях. Аварийно-спасательный инструмент и оборудование. Общие технические требования», а также ведомственными нормативными правовыми актами.

#### **IV. Применение сил ГО города Перми**

4.1. Применение сил ГО осуществляется по решению Главы города Перми – руководителя гражданской обороны города Перми в соответствии с планом гражданской обороны и защиты населения города Перми, утвержденным Главой города Перми.

4.2. МКУ ПГСС и спасательные службы ГО, созданные на базе функциональных органов администрации города Перми и муниципальных учреждений города Перми, привлекаются решением Главы города Перми – руководителя гражданской обороны города Перми.

4.3. Иные спасательные службы и АСФ, а также НФГО, НАСФ привлекаются решением Главы города Перми – руководителя гражданской обороны города Перми по договорам.

4.4. Планирование применения сил ГО осуществляется заблаговременно на этапе их создания. Количество формирований и численный состав сил ГО, необходимых для проведения АСДНР, отражаются в Плане гражданской обороны и защиты населения города Перми.

4.5. Управление силами ГО осуществляет начальник муниципального казенного учреждения «Пермское городское управление гражданской защиты» (далее – МКУ ПГУГЗ).

4.6. Полномочия начальника МКУ ПГУГЗ, касающиеся управления силами ГО, устанавливаются Главой города Перми – руководителем гражданской обороны города Перми.

#### **V. Поддержание в готовности сил ГО**

5.1. Подготовка и обучение личного состава сил ГО осуществляются в соответствии с законодательными и иными нормативными правовыми актами Российской Федерации, организационно-методическими указаниями МЧС России по подготовке органов управления, сил гражданской обороны и единой государственной системы предупреждения и ликвидации чрезвычайных ситуаций и документами организаций, создающих силы ГО.

5.2. Поддержание в постоянной готовности сил ГО обеспечивается:

поддержанием профессиональной подготовки личного состава сил ГО на уровне, обеспечивающем выполнение задач, предусмотренных разделом 2 настоящего Положения;

поддержанием в исправном состоянии специальной техники, оборудования, снаряжения, инструментов и материалов;

планированием и проведением занятий и мероприятий оперативной подготовки (командно-штабные учения, тактико-специальные учения и штабные тренировки).

5.3. Проверка готовности сил ГО проводится в ходе плановых мероприятий оперативной подготовки в соответствии с Планом основных мероприятий Пермского городского округа в области гражданской обороны, предупреждения и ликвидации чрезвычайных ситуаций, обеспечения пожарной безопасности и безопасности людей на водных объектах, утверждаемым Главой города Перми, а также организационно-методическими указаниями МЧС России по подготовке органов управления и сил ГО.

#### **VI. Обеспечение деятельности сил ГО**

6.1. Финансирование мероприятий по созданию, подготовке, оснащению и применению сил и средств гражданской обороны осуществляется за счет финансовых средств организаций, их создающих, в соответствии с законодательством Российской Федерации.

6.2. Обслуживание, текущий и капитальный ремонт средств гражданской обороны осуществляется за счет бюджета города Перми и организаций, создающих силы ГО.

6.3. Накопление, хранение и использование материально-технических, продовольственных, медицинских и иных средств, предназначенных для оснащения сил ГО, осуществляется в порядке, установленном действующими нормативными правовыми актами Российской Федерации.



## АДМИНИСТРАЦИЯ ГОРОДА ПЕРМИ ПОСТАНОВЛЕНИЕ

20.02.2023

№ 123

### **О внесении изменений в Перечень муниципальных образовательных учреждений, реализующих программу дошкольного образования, закрепленных за конкретными территориями города Перми, утвержденный постановлением администрации города Перми от 08.04.2014 № 229**

В соответствии с Федеральным законом от 29 декабря 2012 г. № 273-ФЗ «Об образовании в Российской Федерации», постановлением администрации города Перми от 15 февраля 2021 г. № 70 «Об утверждении Подходов к закреплению конкретных территорий города Перми за муниципальными образовательными учреждениями, подведомственными департаменту образования администрации города Перми», в целях актуализации правовых актов администрации города Перми

администрация города Перми ПОСТАНОВЛЯЕТ:

1. Внести изменения в Перечень муниципальных образовательных учреждений, реализующих программу дошкольного образования, закрепленных за конкретными территориями города Перми, утвержденный постановлением администрации города Перми от 08 апреля 2014 г. № 229 (в ред. от 24.02.2015 № 90, от 24.03.2016 № 198, от 10.03.2017 № 181, от 04.09.2017 № 685, от 16.03.2018 № 143, от 21.02.2019 № 118, от 28.02.2020 № 183, от 04.03.2021 № 134, от 18.02.2022 № 106), изложив в редакции согласно приложению к настоящему постановлению.

2. В случае установления (выявления) территории в границах муниципального образования город Пермь, не включенной в Перечень муниципальных образовательных учреждений, реализующих программу дошкольного образования, закрепленных за конкретными территориями города Перми, на которой проживают граждане, имеющие право на получение дошкольного образования, районный отдел департамента образования администрации города Перми на основании обращения родителей (законных представителей) в течение 5 рабочих дней определяет образовательные учреждения с учетом подходов к закреплению конкретных территорий города Перми за муниципальными образовательными учреждениями, подведомственными департаменту образования администрации города Перми, утвержденных постановлением администрации города Перми.

3. Настоящее постановление вступает в силу со дня официального опубликования в печатном средстве массовой информации «Официальный бюллетень органов местного самоуправления муниципального образования город Пермь».

4. Управлению по общим вопросам администрации города Перми обеспечить опубликование настоящего постановления в печатном средстве массовой информации «Официальный бюллетень органов местного самоуправления муниципального образования город Пермь».

5. Информационно-аналитическому управлению администрации города Перми обеспечить опубликование (обнародование) настоящего постановления на официальном сайте муниципального образования город Пермь в информационно-телекоммуникационной сети Интернет.

6. Контроль за исполнением настоящего постановления возложить на заместителя главы администрации города Перми Грибанова А.А.

Глава города Перми

А.Н. Дёмкин

Приложение  
к постановлению администрации  
города Перми  
от 20.02.2023 № 123

**ПЕРЕЧЕНЬ**  
**муниципальных образовательных учреждений, реализующих программу дошкольного образования,**  
**закрепленных за конкретными территориями города Перми**

№	Наименование и адрес муниципального образовательного учреждения	Территория города Перми	
		улица	номер дома
1	2	3	4
1	I. Возраст детей 6-7 лет		
1.1	Дзержинский район		
1.1.1	Микрорайоны Пролетарский, Железнодорожный, Акуловский, Комсомольский в границах ул. Хабаровской, Кочегаров, Транспортной, Низовского проезда, Докучаева, Красноборской 1-й, Якутской		
1.1.1.1	муниципальное автономное дошкольное образовательное учреждение (далее – МАДОУ) «Детский сад «ЛЕГОПО-ЛИС» г. Перми, ул. Заречная, д. 131, ул. Белоевская, д. 49, ул. Хабаровская, д. 68; МАДОУ «Детский сад № 407» г. Перми, ул. Костычева, д. 24, ул. Костычева, д. 34, ул. Докучаева, д. 28а; МАДОУ «Конструктор успеха» г. Перми, ул. Машинистов, д. 43а, ул. Машинистов, д. 46, ул. Машинистов, д. 51	Абаканская	все
		Белоевская	все
		Бажова	все
		Вагонная	все
		Ветлужская	все
		Высоковольтная	все
		Генерала Наумова	все
		Дошкольная	все
		Докучаева	все
		Заречная	все
		Костычева	все
		Кочегаров	все
		Красноборская	все
		Красноборская 1-я	все
		Красноборская 2-я	все
		Кустарная	все
		Красноводская	все
		Коллективная	все
		Лузанский переулок	все
		Ленвинский переулок	все
		Лепешинской	все
		Майкопская	все
		Марии Загуменных	все
		Машинистов	все
		Моршанская	все
		Нижнетавдинская	все
	Низовская	все	
	Надеждинская	все	
	Путейская	все	
	Путейская 2-я	все	
	Сергея Колотыгина	все	
	Славгородская	все	
	Сортировочная	все	

1	2	3	4
		Софьи Ковалевской	все
		Стрелочников	все
		Сеченова	все
		Сочинская	все
		Транспортная	все
		Тувинская	все
		Хабаровская	все
		Электровозная	все
		Якутская	все
1.1.2	Микрорайон Центр в границах ул. Окулова, Крисанова, Екатерининской, Подгорной		
1.1.2.1	МАДОУ «Центр развития ребенка (далее – ЦРР) – детский сад № 268» г. Перми, ул. Решетникова, д. 30, ул. Петропавловская, д. 109а, ул. Петропавловская, д. 80, ул. Толмачева, д. 2, Якуба Коласа проезд, д. 12	Екатерининская	163, 165, 167, 169, 171, 196, 198, 200, 214, 216, 220
		Букирева	все
		Генкеля	все
		Данщина	20
		Дзержинского	все
		Крисанова	3, 5, 7, 11, 13, 15, 17, 19, 23, 25, 27, 29
		Ленина	нечетная сторона – с 55, четная сторона – с 84
		Лесозаводская	все
		Луначарского	четная сторона – с 128, нечетная сторона – с 131
		Окулова	с 44 по 83
		Монастырская	нечетная сторона – с 117, четная сторона – с 132
		Плеханова	четная сторона – с 2 по 46, нечетная сторона – с 1 по 49
		Пермская	нечетная сторона – с 193, четная сторона – с 220
		Петропавловская	четная сторона – с 60, нечетная сторона – с 97
		Подгорная	с 30 по 109
		Пушкина	нечетная сторона – с 127
		Решетникова	все
		Советская	четная сторона – с 128
		Сухобруса	все

1	2	3	4
		Толмачева	все
		Хохрякова	все
		Якуба Коласа проезд	все
1.1.3	Микрорайоны Плоский, Голева в границах ул. Челюскинцев, Вильвенской, Связистов, Столбовой, шоссе Космонавтов, Подгорной, Екатерининской, Кронштадтской, Крисанова		
1.1.3.1	МАДОУ «Детский сад № 103» г. Перми, ул. Голева, д. 4, ул. Крисанова, д. 57а, ул. Крисанова, д. 39а; МАДОУ «Детский сад «Талантика» г. Перми, ул. Мильчакова, д. 26, ул. Овчинникова, д. 2, ул. Плеханова, д. 63	Блюхера	все
		Вильвенская	все
		Голева	все
		Горняков	все
		Грузинская	все
		Данилихинская	все
		Кисловодская	все
		Коммунаров	все
		Котовского	все
		Ключевая 3-я	11
		Крисанова	61, 63, 67, 68, 69, 71, 73, 73а, 75, 77
		Кронштадтская	все
		Крылова	9, 13, 15, 15а, 17, 34, 34а, 36, 38
		Малая Данилихинская	все
		Мильчакова	все
		Овчинникова	все
		Связистов	все
		Плеханова	четная сторона – с 48, нечетная сторона – с 51
		Полевая	все
		Ползунова	все
		Тавричанская	18, 20, 22
		шоссе Космонавтов	нечетная сторона – с 49 по 65, четная сторона – с 50 по 126а
		Челюскинцев	все
		Уральских партизан	все
1.1.4	Микрорайоны Заостровка, Парковый-1, Парковый-2 в границах ул. Фоминской, Колхозной, Красина, Кирпичной, Южной, Отдыха, Подлесной, Зои Космодемьянской, Трамвайной, Куфонина		
1.1.4.1	МАДОУ «Детский сад № 120» г. Перми, ул. Маяковского, д. 46б, ул. Маяковского, д. 35, ул. Строителей, д. 14; МАДОУ «Уральские самоцветы» г. Перми, ул. Подлесная, д. 9б, ул. Желябова, д. 16б; МАДОУ «Детский сад № 370» г. Перми, проспект Парковый, д. 26, ул. Подлесная, д. 21; муниципальное автономное образовательное учреждение (далее – МАОУ) «средняя общеобразовательная школа (далее – СОШ) № 44» г. Перми, структурное подразделение – детский сад «Школа Рыцарей и Принцесс», ул. Подлесная, д. 21/2; МАОУ «Гимназия № 31» г. Перми, структурное подразделение «Детский сад», ул. Подлесная, д. 39	Колхозная 1-я	все
		Красина	все
		Маяковского	все
		Новоколхозная	все
		Отдыха	все
		Пожарная	все
		Пригородная	все
		Пригородная 2-я	все
		Пригородная 3-я	все

1	2	3	4
		Проточная	все
		Республиканская	все
		Республиканская 2-я	все
		Сергея Есенина	все
		Сорокинская	все
		Сорокинская 2-я	все
		Ударника	все
		Усть-Мулянская	все
		Усть-Мулянская 2-я	все
		Усть-Мулянская 3-я	все
		Усть-Мулянская 4-я	все
		Усть-Мулянская 5-я	все
		Физкультурников	все
		Фоминская	все
		Южная	все
		Южная 2-я	все
		Южная 3-я	все
		Желябова	все
		Зои Космодемьянской	все
		Комиссара Пожарского	все
		проспект Парковый	нечетная сторона – с 1 по 15в, четная сторона – со 2 по 34
		Подлесная	нечетная сторона – с 3а по 57, четная сторона – со 2 по 20а
		Подлесная 2-я	все
		Строителей	все
		Алтайская	все
		Гремячинская	все
		Заводская	все
		Интернациональная	все
		Кирпичная	все
		Куфониная	все
		Мулянская 2-я	все
		Переселенческая	по 97
		Рыночная	все
		Рыночная 2-я	все
		Спортивная	все
		Шпалопропиточная	все
		Шпальная	все
		9-го Января	все
1.1.5	Микрорайоны Парковый-3, ДКЖ в границах ул. Зои Космодемьянской, Подлесной, Малкова, Локомотивной, Шоссейной 2-й, Барамзиной		



1	2	3	4
1.1.5.1	МАДОУ «Детский сад «Лидер» г. Перми, ул. Барамзиной, д. 52, ул. Гатчинская, д. 11, ул. Василия Каменского, д. 14, ул. Василия Каменского, д. 8; МАОУ «Гимназия № 31» г. Перми, ул. Подлесная, д. 39	Академика Вавилова	все
		Академика Павлова	все
		Барамзиной	все
		Боровая	все
		Верещагинская	все
		Вишерская	все
		Василия Каменского	все
		Вокзальная	все
		Гатчинская	все
		Детская	все
		Герцена	все
		Каслинский переулок	все
		Локомотивная	все
		Малкова	все
		Озерная	все
		Папанинцев	все
		проспект Парковый	нечетная сторона – с 17 по 45г, четная сторона – с 36 по 58а
		Переселенческая	все с 98
		Песчаная	все
		Рабочая	все
		Сельская	все
		Слесарная	все
		Телеграфная	все
Углеуральская	все		
Учительская	все		
Черепановых	все		
Уфалейская	все		
Шоссейная 2-я	все		
Шпалопропиточная	все		
Энгельса	все		
1.1.6	Все микрорайоны Дзержинского района		
1.1.6.1	группы дошкольных образовательных учреждений (далее – ДОУ), имеющие компенсирующую направленность: с тяжелыми нарушениями речи – МАДОУ «Детский сад «Лидер» г. Перми, ул. Василия Каменского, д. 8; МАДОУ «Детский сад № 103» г. Перми, ул. Крисанова, д. 39а; МАДОУ «Детский сад «Талантика» г. Перми, ул. Мильчакова, д. 26; с задержкой психического развития – МАДОУ «ЦРР – детский сад № 268» г. Перми, проезд Якуба Коласа, д. 12; с умственной отсталостью, с расстройствами аутистического спектра – МАДОУ «Детский сад № 103» г. Перми, ул. Крисанова, д. 39а; с нарушениями зрения – МАДОУ «Детский сад № 103» г. Перми, ул. Крисанова, д. 39а	все	все

1	2	3	4
1.1.6.2	группы ДОУ, имеющие оздоровительную направленность: с аллергиями – МАДОУ «Детский сад «Лидер» г. Перми, ул. Василия Каменского, д. 14; с тубинтоксикацией – МАДОУ «ЦРР – детский сад № 268» г. Перми, проезд Якуба Коласа, д. 12	все	все
1.2	Индустриальный район		
1.2.1	Микрорайон Нагорный в границах ул. Красавинской 1-й, Космонавта Беляева, Василия Васильева, Архитектора Связева, Норильской, Карпинского		
1.2.1.1	МАОУ «Гимназия № 1» г. Перми, структурное подразделение «Детский сад» ул. Космонавта Беляева, д. 43/1; МАДОУ «ЦРР – детский сад № 35» г. Перми, ул. Геологов, д. 7, ул. Архитектора Связева, д. 36, ул. Глинки, д. 11а; МАДОУ «ЦРР – детский сад № 403» г. Перми, ул. Архитектора Связева, д. 26, ул. Архитектора Связева, д. 20, ул. Чердынская, д. 18а; МАДОУ «Детский сад «Город мастеров» г. Перми, ул. Космонавта Беляева, д. 43/2	Архитектора Связева	все
Андроновская 1-я		все	
Андроновская 2-я		все	
Верхнемуллинская		все	
Верховая 1-я		все	
Верховая 2-я		все	
Верховая 3-я		все	
Встречная		все	
Газосварщиков		все	
Геологов		все	
Гиринская 1-я		все	
Гиринская 2-я		все	
Глухой переулок		все	
Дивьинская		все	
Замулянская 1-я		все	
Замулянская 2-я		все	
Карпинского		все с 88	
Камышловская		все	
Композитора Глинки		все	
Космонавта Леонова		с 36 по 68	
Кордонная 1-я		все	
Кордонная 2-я		все	
Кордонная 3-я		все	
Кокорятская 1-я		все	
Кокорятская 2-я		все	
Калиновая		все	
Красавинская 1-я		все	
Красавинская 2-я		все	
Красавинская 3-я		все	
Казанцевская 1-я		все	
Казанцевская 2-я		все	
Казанцевская 3-я		все	
Карьерная 1-я		все	
Карьерная 2-я		все	
Карьерная 3-я		все	
Космонавта Беляева		нечетная сторона – все дома	
Конструкторская		все	
Милицонера Власова		все	

1	2	3	4
		Мало-Субботинская 1-я	все
		Мало-Субботинская 2-я	все
		Норильская	все
		Открытая	все
		Пыжевская	все
		Пыжевская 2-я	все
		Пойменная	все
		Пойменная 2-я	все
		Приовражная	все
		Прибрежная	все
		Полевая	все
		Разведчиков	все
		Ремонтная 1-я	все
		Ремонтная 2-я	все
		Сусанина	все
		Селивановская	все
		Сталеваров	все
		Санаторная	все
		Субботинская 1-я	все
		Субботинская 2-я	все
		Субботинская 3-я	все
		Субботинская 4-я	все
		Субботинская 5-я	все
		Теплопроводная 2-я	все
		Урожайная	все
		Урожайная 1-я	все
		Урожайная 2-я	все
		Урожайный переулочек	все
		Чердынская	все
		Юннатская 1-я	все
		Юннатская 2-я	все
		Эксплуатационная	все
		Энергетиков	все
		Ягодная	все
1.2.2	Микрорайон Балатово в границах ул. Проселочной, Космонавта Беляева, шоссе Космонавтов, проспекта Декабристов, Самолетной		

1	2	3	4
1.2.2.1	<p>МАДОУ «Эврика» г. Перми, ул. Нефтяников, д. 22а;  МАДОУ «Детский сад № 396» г. Перми, ул. Сивкова, д. 28,  ул. Формовщиков, д. 5, ул. Снайперов, д. 21; МАДОУ «Дет-  ский сад № 23» г. Перми, ул. Стахановская, д. 9, ул. Мира,  д. 7а; МАДОУ «ЦРР – детский сад № 35» г. Перми, ул.  Мира, д. 105; МАДОУ «ЦРР – детский сад № 46» г. Перми,  ул. Стахановская, д. 51а, ул. Чайковского, д. 6, шоссе Космо-  навтов, д. 119; МАДОУ «Детский сад «Город мастеров»  г. Перми, ул. Нефтяников, д. 57а, ул. Нефтяников, д. 56;  МАДОУ «ЦРР – детский сад № 403» г. Перми, ул. Нефтяни-  ков, д. 44; МАДОУ «ЦРР – детский сад № 210» г. Перми,  ул. Снайперов, д. 17; МАДОУ «Детский сад «ПАРМА»  г. Перми, ул. Одоевского, д. 22а, ул. Комбайнеров, д. 30б,  ул. Мира, д. 92а; МАДОУ «ЦРР – Детский сад № 47» г.  Перми, ул. Танкистов, д. 66; МАДОУ «Детский сад «Город  мастеров» г. Перми, ул. Нефтяников, д. 56; МАДОУ «ЦРР –  детский сад «Зодчий» г. Перми, ул. Чайковского,  д. 8а, ул. Баумана, д. 5б, ул. Баумана, д. 7; МАДОУ «Детский  сад «Калейдоскоп» г. Перми, ул. Мира, д. 14а, ул. Советской  Армии, д. 25б, ул. Баумана, д. 25б, ул. 9 Мая, д. 9; МАДОУ  «Детский сад № 305» г. Перми, ул. Нефтяников, д. 36, д. 36а,  ул. Братьев Игнатовых, д. 13а; МАДОУ «ЦРР – детский сад  № 371» г. Перми, ул. Стахановская, д. 6а, ул. Льва Толстого,  д. 6, ул. Бабушкина, д. 4</p>	<p>Бабушкина  Баумана  Бершетский переулок  Братьев Игнатовых  Веры Засулич  Гамовская 1-я  Гамовская 2-я  Дениса Давыдова  Ипподромная 1-я  Ипподромная 2-я  Ипподромная 3-я  Ипподромная 4-я  Ипподромная 5-я  Ипподромная 6-я  Ипподромная 7-я  Кавалерийская  Карпинского  Качалова  Комбайнеров  Космонавта Леонова  шоссе Космонавтов  Космонавта Беляева  Красных командиров  Капитана Гастелло  Левченко  Льва Толстого  Луньевская  Мира  Модельная  Малая  Нефтяников  Нытвенская  Одоевского  Парашютная  Паровозная  Пашийская  Промышленная  Сальский переулок  Семченко  Сивкова  Снайперов  Советской Армии  Стахановская  Столбовая  Самолетная</p>	<p>все  все  все  все  с 1 по 14  все  все  все  все  все  все  все  все  все  со 2 по 32  с 1 по 66  все  все  с 1 по 33а  со 110 все дома  четная сторона –  все дома  все  все  все  все  все  все  все  все  все  все  все  все  все  все  с 10 по 25  все  с 1 по 44  все  все  с 1 по 56</p>

1	2	3	4
		Спартаковская	все
		9-го Мая	все
		Танкистов	все
		Формовщиков	все
		Чайковского	все
		Шахтерская	с 1 по 9
1.2.3	Микрорайон Ераничи в границах ул. Карпинского, Рязанской, проспекта Декабристов, Теплогорской		
1.2.3.1	МАДОУ «ЦРР – детский сад № 47» г. Перми, ул. Подводников, д. 12; МАДОУ «Детский сад № 396» г. Перми, ул. Подводников, д. 6; МАДОУ «Эврика» г. Перми, проспект Декабристов, д. 33а; МАДОУ «Детский сад № 23» г. Перми, ул. Самолетная, д. 28; МАДОУ «ЦРР – детский сад № 210» г. Перми, ул. Карпинского, д. 61	проспект Декабристов	все
		Веры Засулич	с 15 все дома
		Дудинский переулок	все
		Карпинского	с 67 по 87
		Конноармейская	все
		Лизы Чайкиной	все
		Молодогвардейская	все
		Молодогвардейская 2-я	все
		Молодежная	все
		Оборонная	все
		Олега Кошевого	все
		Подводников	все
		Рязанская	с 3 по 19а
		Самолетная	с 60 все дома
		Самолетная 2-я	все
		Сивкова	с 1 по 5
		Синарская	все
		Советской Армии	с 45 по 95
		Теплогорская	все
		Теплогорская 2-я	все
		Шахтерская	с 14 по 40
1.2.4	Все микрорайоны Индустриального района		
1.2.4.1	группы ДОУ, имеющие компенсирующую направленность: с тяжелыми нарушениями речи – МАДОУ «Детский сад № 23» г. Перми, ул. Самолетная, д. 28; МАДОУ «ЦРР – детский сад № 35» г. Перми, ул. Геологов, д. 7; МАДОУ «Детский сад № 305» г. Перми, ул. Братьев Игнатовых, д. 13а; МАДОУ «ЦРР – детский сад № 371» г. Перми, ул. Льва Толстого, д. 6; с задержкой психического развития – МАДОУ «Детский сад № 23» г. Перми, ул. Самолетная, д. 28; МАДОУ «ЦРР – детский сад № 35» г. Перми, ул. Геологов, д. 7, ул. Архитектора Связева, д. 36, ул. Мира, д. 105; МАДОУ «ЦРР – детский сад № 210» г. Перми, ул. Карпинского, д. 61, ул. Снайперов, д. 17; МАДОУ «Детский сад № 396» г. Перми, ул. Сивкова, д. 28 с расстройствами аутистического спектра - МАДОУ «ЦРР – детский сад № 35» г. Перми, ул. Мира, д. 105; МАДОУ «Детский сад № 396» г. Перми, ул. Снайперов, д. 21; МАДОУ «ЦРР-детский сад «Зодчий» г.Перми, ул. Чайковского, д. 8; с умственной отсталостью – МАДОУ «ЦРР – детский сад № 35» г. Перми, ул. Мира, д. 105; с нарушениями зрения – МАДОУ «ЦРР – детский сад № 47» г. Перми, ул. Танкистов, д. 66	все	все

1	2	3	4
1.2.4.2	группы ДОУ, имеющие оздоровительную направленность: с аллергопатологиями – МАДОУ «ЦРР – детский сад № 46» г. Перми, ул. Чайковского, д. 6; с тубинтоксикацией – МАДОУ «ЦРР – детский сад «Зодчий» г. Перми, ул. Чайковского, д. 8	все	все
1.3	Кировский район		
1.3.1	Микрорайоны Судозавод, Водники в границах ул. Судостроителей, Светлогорской, Сокольской, Каховской 5-й; поселок Кировский		
1.3.1.1	МАДОУ «Детский сад № 85» г. Перми, ул. Камышинская, д. 9, ул. Камышинская, д. 1; ул. Судозаводская, д. 26; МАДОУ «Детский сад «Симфония» г. Перми, ул. Адмирала Ушакова, д. 28а, ул. Сокольская, д. 20, ул. Байкальская, д. 26а; МАДОУ «Детский сад «IT мир» г. Перми, ул. Волгодонская, д. 22, ул. Каляева, д. 35а, ул. Танцорова, д. 28, ул. Капитанская, д. 21	Адмирала Ушакова	все
		Авангардная	все
		Анапская	все
		Аметистовая	все
		Агрономическая	все
		Батумская	все
		Байкальская	все
		Бирюзовая	все
		Бородулинская	все
		Буксирная	все
		Башкирская	все
		Белая	все
		Бузулукская	все
		Боцманский переулок 1-й, 2-й, 3-й, 4-й	все
		Вербная	все
		Витимская	все
		Водников	все
		Волгодонская	все
		Веслянский переулок	все
		Вольская	все
		Высокая	все
		Гаревая 1-я, 2-я	все
		Грушевая	все
		ДОС	все
		Ермака	все
		Ежевичный переулок	все
		Заборная	все
		Заборный переулок	все
		Запольская 1-я, 2-я	все
		Золотистая	все
Ирбитская	все		
Изумрудная	все		
Калинина	все		
Кировоградская	четная сторона – со 180 все дома		
Каляева	все		
Канатная	все		
Капитана Пирожкова	все		
Камышинская	все		

1	2	3	4
		Кедровая	все
		Кудымкарская	все
		Колокольчиковая	все
		Комаринская	все
		Кордонная	все
		Копейская	все
		Каховская	все
		Каховская 1-я, 2-я, 3-я, 4-я, 5-я	все
		Капитанская	все
		Курьинский переулок	все
		Лазурная	все
		Луговая	все
		Лунная	все
		Лютиковая	все
		Лядова	все
		Адмирала Макарова	все
		Монтажников	все
		Магазинная	все
		Мореходная	все
		Нижекурьинская	все
		Налимихинская	все
		Новосельская	все
		Оханская	все
		Омутинский переулок	все
		ПМС-14	все
		Прудовая	все
		Проскуровская	все
		Псковская	все
		Промучасток	все
		Парусная	все
		Пшеничная	все
		Пчелиная	все
		Разъездная	все
		Рижская	все
		Рузаевский переулок	все
		Североморская	все
		СНТ Заболотный	все
		СНТ Заозерный	все
		СНТ Движенец	все
		СНТ Луговой	все
		Сокольская	все
		Сокольская 2-я, 3-я	все
		Судозаводская	все
		Солдатская	все
		Сучанская	все

1	2	3	4
		Смольная	все
		Соловьиная	все
		Станционная	все
		Сумская	все
		Светлогорская	все
		Тупиковый переулок	все
		Танцорова	все
		Тихоокеанская	все
		Туапсинская	все
		Угличская	все
		Фиалковая	все
		Фруктовая	все
		Хорошая	все
		Черниговская	все
		Черногорская	все
		Александра Чекалина	все
		Штурманов	все
		Юнг Прикамья	все
		Якорный переулок	все
1.3.2	Микрорайон Центр в границах ул. Сысольской, Кировоградской, Ласьвинской, Охотников		
1.3.2.1	МАДОУ «ЦРР – детский сад № 252» г. Перми, ул. Закамская, д. 44а, ул. Автозаводская, д. 55; МАДОУ «Детский сад «Глобус» г. Перми, ул. Закамская, д. 58а, ул. Шишкина, д. 16; МАДОУ «Детский сад «Детспорт» г. Перми, ул. Сысольская, д. 9а, ул. Маршала Рыбалко, д. 109б, ул. Маршала Рыбалко, д. 100а, ул. Маршала Рыбалко, д. 101а; МАДОУ «Детский сад № 167» г. Перми, ул. Адмирала Нахимова, д. 14а, ул. Адмирала Нахимова, д. 18а, ул. Автозаводская, д. 42, ул. Автозаводская, д. 39; МАДОУ «Детский сад № 111» г. Перми, ул. Автозаводская, д. 47, ул. Закамская, д. 35а; МАДОУ «Детский сад «Сказка.ру» г. Перми, ул. Маршала Рыбалко, д. 95а, ул. Маршала Рыбалко, д. 29а	Автозаводская	с 16 по 43, 44а, 45, 46, 48, 49, 51, 53, 80б, 85, 95, 97, 101, 105, 107,
		Адмирала Нахимова	все
		Астраханская	все
		Александра Невского	все
		Закамская	с 20 по 62
		Кировоградская	с 34 по 138а
		Керченская	42, 44, 46, 48
		Липатова	все
		Магистральная	с 22 по 104/1
		Маршала Рыбалко	с 25 по 117/2
		Оборонщиков	все
		Сысольская	все
		Шишкина	все
		Ямпольская	все
1.3.3	Микрорайоны Экран, Рынок, Богдана Хмельницкого в границах ул. Ласьвинской, Ардатовской, Гальперина, Кировоградской		
1.3.3.1	МАДОУ «Детский сад № 111» г. Перми, ул. Химградская, д. 19, ул. Ласьвинская, д. 22а, ул. Чистопольская, д. 20; МАДОУ «Детский сад «Взлет» г. Перми, ул. Богдана Хмельницкого, д. 52а, ул. Охотников, д. 34, ул. Охотников, д. 8, ул. Маршала Рыбалко, д. 17а; МАДОУ «Детский сад «Сказка.ру» г. Перми, ул. Кировоградская, д. 15а; МАДОУ «Детский сад «Глобус» г. Перми, ул. Полтавская, д. 33	Автозаводская	с 2 по 15
		Ардатовская	все
		Богдана Хмельницкого	все
		Бетонный переулок	все
		Гальперина	все
		Дубовская	все
		Закамская	с 1 по 19



1	2	3	4
		Ильинский переулок	все
		Кировоградская	с 3 по 33
		Купянский переулок	все
		Ласьвинская	все
		Лужская	все
		Маршала Рыбалко	нечетная сторона – с 1а по 21а, четная сторона – со 2 по 14
		Магистральная	нечетная сторона – с 1 по 5, четная сторона – со 2 по 20
		Миргородская	все
		Новоржевская	все
		Онежская	все
		Онежская 2-я	все
		Очаковская	все
		Охотников	все
		поселок Оборино	все
		Пензенская	все
		Победы	все
		Полтавская	все
		Полтавская 2-я	все
		Петрозаводская	все
		4-й Пятилетки	все
		Рощинская	все
		Сивашская	все
		СНТ «118»	все
		СНТ «Ромашка»	все
		СТ «145»	все
		Саянская	все
		Торговая	все
		Уржумская	все
		Федосеева	все
		Худанина	все
		Химградская	все
		Хвойная	все
		Чистопольская	все
		Чебоксарская	все
		Щигровская	все
		Ядринская	все
		Яранская	все
1.3.4	Микрорайон Крым в границах ул. Дунайской, Воронежской, Генерала Панфилова		
1.3.4.1	МАОУ «СОШ № 63» г. Перми, структурное подразделение, ул. Воронежская, д. 1, ул. Херсонская, д. 2, ул. Глазовская, д. 1а	Буровая	все
		Воронежская	все
		Воткинская	все

1	2	3	4
		Глазовская	все
		Генерала Панфилова	все
		Дунайская	все
		Котельничская	все
		Мензелинская	все
		Нижнекамская	все
		Фадеева	все
		Херсонская	все
		Ялтинская	все
1.3.5	Все микрорайоны Кировского района		
1.3.5.1	группы ДОУ, имеющие компенсирующую направленность: с тяжелыми нарушениями речи – МАДОУ «ЦРР – Детский сад № 137» г. Перми, ул. Александра Невского, д. 12, ул. Закамская, д. 27; МАДОУ «Детский сад «Глобус» г. Перми, ул. Победы, д. 27; МАОУ «СОШ № 63» г.Перми, структурное подразделение, ул. Глазовская, д. 1а; с нарушениями зрения – МАОУ «Адаптивная школа – интернат «Ступени» г. Перми, ул. Закамская, д. 52а; с умственной отсталостью – МАДОУ «ЦРР – детский сад № 137» г. Перми, ул. Автозаводская, д. 29; с задержкой психического развития – МАДОУ «ЦРР – детский сад № 137» г. Перми, ул. Автозаводская, д. 29; ул. Александра Невского, д. 12, ул. Закамская, д. 27; МАДОУ «Детский сад «Глобус» г. Перми, ул. Победы, д. 27; МАОУ «СОШ № 63» г.Перми, структурное подразделение, ул. Глазовская, д. 1а; МАДОУ «Детский сад «Детспорт» г.Перми, ул. Маршала Рыбалко, д. 109б; МАДОУ «ЦРР – детский сад № 252» г. Перми, ул. Закамская, д. 44а		все
1.3.5.2	группы ДОУ, имеющие оздоровительную направленность: с аллергопатологиями и тубинтоксикацией – МАДОУ «ЦРР – детский сад № 252» г. Перми, ул. Закамская, д. 44а	все	все
1.4	Ленинский район		
1.4.1	Микрорайон Центральный в границах ул. Крисанова, Комсомольского проспекта, Пушкина, Торфяной, Борцов Революции		
1.4.1.1	МАДОУ «Детский сад № 36» г. Перми, ул. Екатерининская, д. 121; ул. Крисанова, д. 22а, ул. Луначарского, д. 122а; ул. Екатерининская, д. 142; МАДОУ «Детский сад «Театр на Звезде», ул. Советская, д. 118; МАДОУ «Детский сад № 404» г. Перми, ул. Пушкина, д. 35а	Болотная	все
		Борчанинова	все
		Борцов Революции	все
		Брикетная	все
		Гипсовая	все
		Дачная 2-я	все
		Екатерининская	87, 101, 109, 109а, 119, 120, 122, 133, 134, 135, 136, 138, 139, 141, 141а, 143, 145, 162, 166, 166а, 174, 176, 178, 180, 184, 188, 190
		Конечная	все
		Крисанова	четная сторона – с 6 по 26б
	Крылова	9, 24, 28	

1	2	3	4
		Куйбышева	1, 7, 9, 38
		Лабинская	все
		Ленина	с 72а по 82
		Ломоносова	все
		Луначарского	с 66 по 115
		Александра Матросова	все
		Монастырская	с 40 по 101б
		Набережная 2-я	все
		Набережная 3-я	все
		Односторонняя	все
		Окулова	с 6 по 37
		Осинская	все
		переулок Баковый	все
		Пермская	со 124 по 200
		Петропавловская	с 77 по 93
		Попова	с 18 по 57
		Пушкина	с 89 по 116в
		Рыбацкая	все
		Сборная	все
		Свердловская	все
		Советская	с 66 по 106
		Спешилова	96а
		Средняя	все
		Тополевый переулок	все
		Торфяная	все
		шоссе Космонавтов	четная сторона – с 12 по 24
		Эпронская	все
1.4.2	Микрорайоны ПНИПУ, Верхняя Курья в границах ул. Профессора Дедюкина, Академика Королева, Ладожской, Линии 10-й, Линии 1-й, Линии 3-й, Лесопарковой		
1.4.2.1	МАДОУ «Детский сад № 404» г. Перми, ул. Профессора Дедюкина, д. 6а, ул. Линия 2-я, д. 21	Академика Королева	все
		Ангарская	все
		Блочная	все
		Верхне-Курьинская	все
		ДОС	все
		Днепровская	все
		Ладожская	все
		Ленская	все
		Лесопарковая	все
		Лозьвинская	все
		Невская	все
		Профессора Дедюкина	все
		Пышминская	все
		Рионская	все
		Сосьвинская	все
		Линия 1-я	все

1	2	3	4
		Линия 2-я	все
		Линия 3-я	все
		Линия 4-я	все
		Линия 5-я	все
		Линия 6-я	все
		Линия 10-я	все
		Линия 11-я	все
		Линия 12-я	все
		Линия 13-я	все
		Станция 10, километр 1, 2	все
1.4.3	Микрорайон Разгуляй в границах Комсомольского проспекта, ул. Николая Островского, Монастырской, Пушкина		
1.4.3.1	МАДОУ «Детский сад «Театр на Звезде» г. Перми, ул. Газеты «Звезда», д. 12, ул. Максима Горького, д. 42, Комсомольский проспект, д. 20а, ул. 25-го Октября, д. 4; МАДОУ «Детский сад № 404» г. Перми, ул. Пушкина, д. 35а, ул. Луначарского, д. 11а	Газеты «Звезда»	с 8 по 31б
		Екатерининская	с 3 по 98
		Клименко	все
		Комсомольский про- спект	с 3 по 44
		Куйбышева	38, 39, 39а
		Ленина	со 2 по 49
		Луначарского	с 15 по 87
		Достоевского	все
		Максима Горького	с 5 по 44
		Малая Парковая	все
		Монастырская	с 7 по 57
		Николая Островского	с 1 по 30
		Окулова	с 1 по 5
		Парковая	все
		Пермская	с 1а по 90
		Петропавловская	4, 8а, 11, 11а, 12, 13, 13а, 14, 15, 17, 19, 19а, 29, 30, 30а, 33, 37, 40, 41, 46, 48, 50, 52
		Пушкина	нечетная сторо- на – с 1 по 37, 73, 81
		Разгуляйская	все
		Разгуляйская 1-я	все
		Разгуляйская 2-я	все
		Сибирская	нечетная сторо- на – с 1 по 33, четная сторона – со 2 по 22
		Советская	с 1 по 63
		Суксунская	все
		25-го Октября	с 4 по 29
1.4.4	Все микрорайоны Ленинского района		

1	2	3	4
1.4.4.1	группы ДОУ, имеющие компенсирующую направленность: с тяжелыми нарушениями речи – МАДОУ «Детский сад № 36» г. Перми, ул. Екатерининская, д. 142; МАДОУ «Детский сад «Театр на Звезде» г. Перми, ул. Максима Горького д. 42, ул. 25-го Октября, д. 4; МАДОУ «Детский сад № 404» г. Перми, ул. Профессора Дедюкина, д. 6а; с задержкой психического развития – МАДОУ «Детский сад № 36» г. Перми, ул. Луначарского, д. 122а; МАДОУ «Детский сад № 404» г. Перми, ул. Профессора Дедюкина, д. 6а; с умственной отсталостью, с расстройствами аутистического спектра – МАДОУ «Детский сад № 36» г. Перми, ул. Луначарского, д. 122а	все	все
1.4.4.2	группы ДОУ, имеющие оздоровительную направленность: с аллергопатологиями – МАДОУ «Детский сад № 404» г. Перми, ул. Профессора Дедюкина, д. 6а	все	все
1.5	Мотовилихинский район		
1.5.1	Микрорайоны Вышка-1 и Вышка-2 в границах ул. Норинской (включая Кирпичный завод), Соликамской, реки Мотовилихи, Степной, Телефонной, Баранчинской, Новозвягинской		
1.5.1.1	МАДОУ «Детский сад № 393» г. Перми, ул. Гашкова, д. 22а, ул. Гашкова, д. 22б, ул. Красноуральская, д. 35; МАДОУ «Детский сад «Планета «Здорово» г. Перми, ул. Целинная, д. 11а, ул. Целинная, д. 29а, ул. Евгения Пермяка, д. 8а	Амурская	все
Баранчинская		все	
Баранчинская 2-я		все	
Березниковская		все	
Бойный 1-й переулок		все	
Бойный 2-й переулок		все	
Бойный 3-й переулок		все	
Бойный 4-й переулок		все	
Бойный переулок		все	
Бузинская		все	
Волжская		все	
Гашкова		все	
Грозненская		все	
Евгения Пермяка		все	
Енисейская		все	
Зеленая		все	
Златоустовская		все	
Ивана Франко		все	
Ивдельская		все	
Иньвенская		все	
Искорская		все	
Калгановская		все	
Калужская		все	
Кирпичная		все	
Кирпичный завод		все	
Козловская		все	
Крайняя		все	
Красноуральская		все	
Кузнецкая		все	
Ленинградская		все	

1	2	3	4
		Магнитогорская	все
		Мечникова	все
		Московская	все
		Мостовая	все
		Некрасова	все
		Новгородская 1-я	все
		Новгородская 2-я	все
		Новгородская 3-я	все
		Новгородская 4-я	все
		Новгородская 5-я	все
		Новгородская 6-я	все
		Новозвягинская	все
		Норинская	все
		Огородникова	все
		Омская	все
		Печорская	все
		Пороховая	все
		Рылеева	все
		Сигаева	все
		Соликамская	с 95 по 257
		Степная	все
		Тавдинская	все
		Тагильская	все
		Телефонная	все
		Тобольская	все
		Труда	все
		Туркина	все
		Харьковская	все
		Целинная	все
		Челябинская	все
1.5.2	Микрорайон Запруд в границах ул. Войкова, Пятигорской, Гребнева, Вавилина, Лядовской, Крайпрудской, реки Малой Мотовилихи		
1.5.2.1	МАОУ «СОШ № 118» г. Перми, структурное подразделение, ул. Лядовская, д. 101; МАДОУ «Компас» г. Перми, ул. Ивановская, д. 13а, ул. Хрустальная, д. 13а; муниципальное бюджетное дошкольное образовательное учреждение (далее – МБДОУ) «ЦРР – детский сад № 387» г. Перми, ул. Чехова, д. 16, ул. Чехова, д. 18, ул. Инженерная, д. 3, ул. Инженерная, д. 4; МАДОУ «Детский сад «Эрудит» г. Перми, ул. Ивановская, д. 18	Андреевская	все
		Балтийская	все
		Бахчисарайский переулок	все
		Беломорская	все
		Белостокская	все
		Бобруйская	все
		Братчикова	все
		Вавилина	все
		Валайская	все
		Варфоломеева	все
		Вишневая	все
		Войкова	все
		Гарцовская	все

1	2	3	4
		Гарцовский лог	все
		Городецкая	все
		Гребнева	все
		Донская	все
		Ерофеевских	все
		Житомирская	все
		Журналиста Дементьева	все
		Завьялова	все
		Запрудская 1-я, 2-я, 3-я, 4-я, 5-я	все
		Заречная (Центральная Усадьба)	все
		Исхакова	все
		Кантонской Коммуны	все
		Карла Либкнехта	все
		Каширинская	все
		Кирпищиковой	все
		Колыбалова	все
		Кольцевая 1-я, 2-я, 3-я	все
		Комаровская	все
		Кондаурова	все
		Конева	все
		Копылова	все
		Короткий 2-й, 3-й пере- улки	все
		Кравченко	все
		Крайпрудская	все
		Красных Зорь	все
		Кувинская	все
		Лядовская	все
		Марата	все
		Мотовилихинская	все
		Народная	все
		Пановой	все
		Поваренный лог	все
		Пугачевская	все
		Пятигорская	все
		Розы Люксембург	все
		Севастопольская	все
		Словцовой	все
		Спортивная (Централь- ная Усадьба)	все
		Старых Большевиков	все
		Стольниковая	все
		Сылвенская	все
		Февральская	все

1	2	3	4
		Фокинская	все
		Фурманова	все
		Черемховская	все
		Чермозская	все
		Чермозская 2-я	все
		Шелгуновой	все
1.5.3	Микрорайон Висим в границах ул. Лифанова, площади Восстания, Братьев Каменских, Сельскохозяйственной, реки Большой Мотовилихи		
1.5.3.1	МАДОУ «Детский сад «Компас» г. Перми, ул. Постановова, д. 4, ул. Красногвардейская, д. 42, ул. Ивановская, д. 13а, ул. Хрустальная, д. 13а; МБДОУ «ЦРР – детский сад № 387» г. Перми, ул. Чехова, д. 16, ул. Чехова, д. 18, ул. Инженерная, д. 3, ул. Инженерная, д. 4; МАДОУ «Детский сад «Эрудит» г. Перми, ул. Ивановская, д. 18	1905 года	все
		Алексеевская	все
		Анатолия Серова	все
		Артема	нечетная сторона – с 1 по 63, четная сторона – со 2 по 74
		Артинская	все
		Барановская	все
		Борчаниновская	все
		Братьев Каменских	все
		Брянская	с 32 все дома
		Былинная	все
		Висимская	все
		Волгоградская	все
		Володарского	все
		Восстания	все
		Восходящая	все
		Вятская	все
		Героя Пирожкова	все
		Грибоедова	с 28 по 65
		Губахинская	все
		Добрянская	все
		Егоршинская	все
		Еланская	все
		Жуковского	с 25 все дома
		Заречная	все
		Зенкова	все
		Изотовская	все
		Карякина	с 35 все дома
		Каспийская	с 11 все дома
		Киевская	все
		Клыккова	все
		Костаревская	все
		Красная площадь	все
		Красногвардейская	все
		Краснознаменная	все
		Кунгурская	все



1	2	3	4
		Лбова	все
		Лебяжья	все
		Левитана	все
		Лесная	все
		Лифанова	все
		Лузенина	все
		Малая Висимская	все
		Массовок	все
		Минская	все
		Нагорная	все
		Национальная	все
		Нектарная	все
		Одесская	все
		Партизанская	все
		Пигасовская	все
		Посадская	все
		Постаногова	все
		Потерянная	все
		Пролетарская	все
		проспект Октябрят	все
		Рабочего Иванченко	с 1 по 55
		Радищева	все
		Республиканская	все
		речка Талажанка	все
		Ростовская	все
		Сакко и Ванцетти	с 1 по 60
		Салтыкова-Щедрина	все
		Саперная	все
		Саперная 2-я	все
		Светлая	все
		Свободы	все
		Северная	с 1 по 24
		Сельскохозяйственная	все
		Славянова	все
		Смирнова	все
		Смирновский переулок	все
		Смоленская	все
		Соликамская	с 1 по 94
		Сухоложская	все
		Сухоложский 1-й, 2-й проезды	все
		Урицкого	все
		Черничная	все
		Чусовская	все
		Якова Кузнецова	все

1	2	3	4
1.5.4	Микрорайон Рабочий поселок в границах ул. Братьев Вагановых, железной дороги, Тургенева, Лифанова, реки Ивы		
1.5.4.1	МАДОУ «Детский сад «Компас» г. Перми, ул. Ивановская, д. 13а, ул. Хрустальная, д. 13а; МБДОУ «ЦРР – детский сад № 387» г. Перми, ул. Чехова, д. 16, ул. Чехова, д. 18, ул. Инженерная, д. 3, ул. Инженерная, д. 4; МАДОУ «Детский сад «Эрудит» г. Перми, ул. Ивановская, д. 18	Авиационная Анри Барбюса Балканская Башкова Брянская Василия Соломина Веры Фигнер Грачева Грибоедова Димитрова Жуковского Ивановская Изюмская Индустриализации Инженерная Казанская Каспийская КИМ Карякина Красновишерская Курская Лебедева Металлистов Металлургов Набережная 1-я Николая Быстрых Никулинская Обросова Орловская Производственная Работницы Садовая Сарапульская Тракторная Тульская Уральская Хрустальная Циолковского Чехова Якова Свердлова	все все все все с 1 по 31 все все все с 1 по 27 все с 1 по 24 все все все с 1 по 10 с 1 по 76 с 1 по 34 с 3 по 16 все с 8 по 18 все все все все все все все все все с 1 по 75 все все все все
1.5.5	Микрорайоны Цирк, Дружба в границах ул. бульвара Гагарина, Красновишерской, Братьев Вагановых, Тургенева, Халтурина, Макаренко (четная сторона), Поваренного лога 2-го		

1	2	3	4
1.5.5.1	МАДОУ «ЦРР – детский сад № 67» г. Перми, ул. Макаренко, д. 38, 42; МАДОУ «ЦРР – детский сад № 134» г. Перми, ул. Тургенева, д. 37, 41, ул. Добролюбова, д. 10; МАДОУ «ЦРР – детский сад № 161» г. Перми, ул. КИМ, д. 105, ул. Студенческая, д. 7, ул. Техническая, д. 16, ул. Студенческая, д. 16; МАДОУ «Детский сад № 227» г. Перми, ул. Степана Разина, д. 77, ул. Крупской, д. 12; МАДОУ «ЦРР – Детский сад № 272» г. Перми, ул. Халтурина, д. 16, ул. Дружбы, д. 15а; ул. Техническая, д. 4	Братьев Вагановых бульвар Гагарина Поваренный лог 2-й Добролюбова Дружбы КИМ Красновишерская Краснокамская Крупской Лебедева Макаренко Розалии Землячки Степана Разина Студенческая Техническая Тургенева Уральская Халтурина Фильтровальная Фрезеровщиков	все с 10 по 61 все все все с 77 по 117 все все с 9 по 65а с 19 по 48 четная сторона – все все все все все все с 76 по 117 все все все
1.5.6	Микрорайоны Садовый, Ива, Авторадио в границах ул. Агатовой, Добрянской, Старцева, бульвара Гагарина, Макаренко (нечетная сторона)		
1.5.6.1	МАДОУ «ЦРР – детский сад № 67» г. Перми, ул. Юрша, д. 64а, ул. Юрша, д. 60а; МАДОУ «Детский сад № 227» г. Перми, ул. Крупской, д. 91а, ул. Старцева, д. 35в, МАДОУ «Детский сад № 317» г. Перми, ул. Крупской, д. 90, бульвар Гагарина, д. 79а, бульвар Гагарина, д. 105а; МАДОУ «Детский сад «Чулпан» г. Перми, ул. Аркадия Гайдара, д. 11; МАДОУ «Детский сад «Эрудит» г. Перми, ул. Грибоедова, д. 68в, ул. Агатовая, д. 26, ул. Сапфирная, д. 9; МАДОУ «Детский сад № 419» г. Перми, ул. Старцева, д. 23, ул. Пономарева, д. 91; МАОУ «Школа дизайна «Точка», бульвар Гагарина, д. 60а	Августовская Агатовая Актера Емельянова Артема Аркадия Гайдара Архиерейка микрорайон бульвар Гагарина Гранатовая Грибоедова Зверохозяйство Звонарева Июльская Кварцевая Краеведа Волегова Крупской Левитана Лесная Лякишева Макаренко Мартовская	все все все нечетная сторона – с 65, четная сторона – с 76 все все с 62 по 115 все с 66 все дома все все все все все с 66 по 95 все все все нечетная сторона – все все

1	2	3	4
		Мраморная	все
		Окраинная	все
		Подольская	все
		Подполковника Галанова	все
		Патриса Лумумбы	все
		Пономарева	все
		Пушкарская	все
		Рабочего Иванченко	с 56 все дома
		Сакко и Ванцетти	с 61 все дома
		Сапфирная	все
		Северная	с 78 все дома
		Серебристая	все
		Скалистая	все
		Старцева	с 1 по 55
		Топазная	все
		Уинская	все
		Художника Зеленина	все
		Ушинского	все
		Шмидта	все
		Юрша	все
1.5.7	Все микрорайоны Мотовилихинского района		
1.5.7.1	группы ДОУ, имеющие компенсирующую направленность: с тяжелыми нарушениями речи – МАДОУ «ЦРР – Детский сад № 161» г. Перми, ул. Студенческая, д. 7, ул. Студенческая, д. 16; МАДОУ «Детский сад № 317» г. Перми, ул. Крупской, д. 90; МБДОУ «ЦРР – детский сад № 387» г. Перми, ул. Инженерная, д. 4; МАДОУ «Детский сад № 393» г. Перми, ул. Гашкова, д. 22а; с нарушениями зрения – МАДОУ «Детский сад № 227» г. Перми, ул. Старцева, д. 35в; с умственной отсталостью – МАДОУ «ЦРР – детский сад № 161» г. Перми, ул. КИМ, д. 103; с задержкой психического развития – МАДОУ «ЦРР – детский сад № 161» г. Перми, ул. КИМ, д. 103, ул. Студенческая, д. 7, ул. Студенческая, д. 16, ул. Техническая, д. 16; МБДОУ «Детский сад № 387» г. Перми, ул. Инженерная, д. 4; МАДОУ «Детский сад № 393» г. Перми, ул. Гашкова, д. 22а; с расстройствами аутистического спектра – МАДОУ «ЦРР – детский сад № 161» г. Перми, ул. КИМ, д. 103; МБДОУ «ЦРР – Детский сад № 387» г. Перми, ул. Инженерная, д. 4	все	все
1.5.7.2	группы ДОУ, имеющие оздоровительную направленность: с аллергопатологиями – МАДОУ «Детский сад № 317» г. Перми, бульвар Гагарина, д. 79а	все	все
1.6	Орджоникидзевский район		
1.6.1	Микрорайон Водозабор в границах Чусовского водозабора, Павловского 5-го проезда, Павловского 1-го проезда, Водозаборной		
1.6.1.1	МАДОУ «Детский сад № 22» г. Перми, ул. Водозаборная, д. 1	Водозаборная	все
		Павловский 1-й проезд	все
		Павловский 5-й проезд	все

1	2	3	4
1.6.2	Микрорайон Гайва в границах ул. Гремячий Лог, Янаульской, Усадебной, Репина		
1.6.2.1	МАДОУ «Детский сад № 400» г. Перми, ул. Васнецова, д. 9, ул. Репина, д. 68, ул. Карбышева, д. 78а, ул. Никитина, д. 186; МАДОУ «Детский сад № 175» г. Перми, ул. Воркутинская, д. 78, ул. Репина, д. 23, ул. Карбышева, д. 34; МАДОУ «Детский сад № 390» г. Перми, ул. Вильямса, д. 47, ул. Никитина, д. 22, ул. Маршала Толбухина, д. 44; МАДОУ «ЦРР – детский сад № 394» г. Перми, ул. Гайвинская, д. 16, ул. Репина, д. 10а	Барнаулская	все
Белебейская		все	
Бирская		все	
Бугульминский переулок		все	
Васнецова		все	
Вильямса		все	
Воркутинская		все	
Гайвинская		все	
Гайвинский 1-й переулок		все	
Гайвинский 2-й переулок		все	
Гайвинский 3-й переулок		все	
Гайвинский 4-й переулок		все	
Гайвинский 5-й переулок		все	
Гайвинский 6-й переулок		все	
Гравийный 2-й переулок		все	
Гравийный 3-й переулок		все	
Гравийный 4-й переулок		все	
Графтио		все	
Гремячий Лог		все	
Двинская		все	
Дубровский 1-й переулок		все	
Дубровский 2-й переулок		все	
Звенигородская		все	
Звонкий 1-й переулок		все	
Звонкий 2-й переулок		все	
Кабельщиков		все	
Камская поляна	все		
Карбышева	все		
Кишиневская	все		
Конная	все		
Коспашская	все		
Лобвинская	все		
Луговского	все		
Маршала Толбухина	все		
Медведева	все		
Медногорская	все		
Мезенская	все		

1	2	3	4
		Мезенская 3-я	все
		Мезенская 4-я	все
		Мезенская 5-я	все
		Мелитопольская	все
		микрорайон Химики	все
		микрорайон Ширяиха	все
		микрорайон Верхнемо- стовая	все
		микрорайон Нижнемо- стовая	все
		Никитина	все
		Новогайвинская	все
		Писарева	все
		Плотинка	все
		Пулковская	все
		Репина	все
		Свободный переулок	все
		Севанская	все
		Тихвинская	все
		микрорайон Соцпоселок	все
		Урюпинская	все
		Усадебная	все
		Ухтинская	все
		Ухтинская 2-я	все
		Широкая	все
		Янаульская	все
		СНТ «Березка»	все
1.6.3	Микрорайон Голованово в границах ул. Корсуньской, Зеленой, Хуторской, Евгения Пузырева		
1.6.3.1	МАОУ «СОШ № 123» г. Перми, структурное подразделение «Детский сад», ул. Оршанская, д. 17, ул. Корсуньская, д. 13	Акмолинская	все
		Банная гора	все
		Бенгальская	все
		Бумажников	все
		Васильевская	все
		Ветлянская	все
		Головановская	все
		Горнозаводская	все
		Дальневосточная	все
		Декабря	все
		Евгения Пузырева	все
		Железнодорожная (Ма- лые реки)	все
		Железнодорожные дома	все
		Загорская	все
		Залесная	все
		Звездная	все
	Зеленая	все	

1	2	3	4
		Зеленый переулок	все
		Земляничная	все
		Иркутская	все
		Клубный переулок	все
		Корсуньская	все
		Корсуньская 2-я	все
		Космическая	все
		Кочевская	все
		переулок Крылова	все
		Куликовская	все
		Ленина (микрорайон Голованово)	все
		Лодочная	все
		Луговая	все
		Лядовский переулок	все
		Малореченская	все
		Менделеева	все
		Мозырьская	все
		Мозырьский 1-й переулок	все
		Мозырьский 2-й переулок	все
		Молодежная	все
		Набережная	все
		Новая	все
		Оршанская	все
		Песчаный переулок	все
		Пинская	все
		Попова (Малые реки)	все
		Пришвина	все
		Прохладная	все
		Ромашковая	все
		Рябиновая	все
		Садовая	все
		Северный переулок	все
		Сестрорецкая	все
		Сиреневая	все
		Слудская	все
		Сосновая	все
		Стрелка	все
		Сургутская	все
		Сухумская	все
		Талалихина	все
		Тулвинская	все
		Тупиковый переулок	все
		Хуторская	все

1	2	3	4
		Челвинская	все
		Шадринская	все
		Школьная	все
		Яблонева	все
1.6.4	Микрорайон Заозерье в границах ул. Тряслобова, правого берега реки Камы, Затонской 3-й, Сигнальной		
1.6.4.1	МАДОУ «ЦРР – детский сад № 394» г. Перми, ул. Тряслобова, д. 65	Байдарочная	все
		Верхне-Камская	все
		Водолазная	все
		Заозерская	все
		Заозерская 2-я	все
		Заозерская 4-я	все
		Затонская	все
		Затонская 2-я	все
		Затонская 3-я	все
		Затонская 4-я	все
		Катерная	все
		Катерная 2-я	все
		Липецкая	все
		Мачтовая	все
		Мачтовая 2-я	все
		Мачтовая 3-я	все
		Мичманская	все
		Новоазовская	все
		Палубная 1-я	все
		Палубная 2-я	все
		Палубная 3-я	все
		Палубная 4-я	все
		Палубная 5-я	все
		Паромная	все
		Паромная 2-я	все
		Пароходная	все
		Пароходная 2-я	все
		Пароходная 3-я	все
		Пароходная 4-я	все
		Пароходная 5-я	все
		Портовая	все
		Прямолинейная	все
		Радистов	все
		Речников	все
		Сигнальная	все
		Сигнальный 1-й переулок	все
		Сигнальный 2-й переулок	все
		Староазовская	все
		Судоремонтная	все



1	2	3	4
		Танкерная	все
		Танкерная 1-я	все
		Танкерная 2-я	все
		Тимкинская	все
		Трясолобова	все
		Турбинская	все
		Шкиперов	все
		Шлюпочная	все
		Шустовская	все
		Яликовая	все
1.6.5	Микрорайоны Кислотные дачи, Чапаевский в границах ул. Соликамской, Кутузова, Уссурийской, Еловского 4-го переуллка		
1.6.5.1	МАДОУ «Детский сад № 22» г. Перми, ул. Уссурийская, д. 23; МАДОУ «Старт» г. Перми, ул. Генерала Черняховского, д. 80, ул. Бушмакина, д. 8, ул. Бушмакина, д. 22, ул. Колвинская, д. 23; МАДОУ «Галактика» г. Перми, ул. Александра Пархоменко, д. 6	Азотная	все
		Александра Пархоменко	все
		Бакинских Комиссаров	все
		Белорецкая 2-я	все
		Белорусская	все
		Березовая	все
		Бронзовый переулок	все
		Бушмакина	все
		Верхнеудинская	все
		Возовая	все
		Волоколамская	все
		Волочаевская	все
		Генерала Ватутина	все
		Генерала Доватора	все
		Генерала Черняховского	все
		Гончарова	все
		Городищенская	все
		Еловая	все
		Еловский 1-й переулок	все
		Еловский 2-й переулок	все
		Еловский 3-й переулок	все
		Еловский 4-й переулок	все
		Кизеловская	все
		Кислотная	все
		Колвинская	все
		Краснодонская	все
		Кукуштанский переулок	все
		Кутузова	все
		Липовая	все
		Логовая 2-я	все
		Минусинский переулок	все
		Можайская	все
		Молдавская	все
		МОПра	все

1	2	3	4
		Наймушина	все
		Нежинская	все
		Новогодняя	все
		Октябрьская	все
		Ольховская	все
		Планерная	все
		Планерная 2-я	все
		Пограничный переулок	все
		Пограничная 2-я	все
		Профсоюзная	все
		Рабкоровская	все
		Ракитная	все
		Роменская	все
		Рославльская	все
		Спасская	все
		Суперфосфатная	все
		Сурикова	все
		Талицкий переулок	все
		Токарная	все
		Тракторная	все
		Трактористов	все
		Уссурийская	все
		Федотова	все
		Фосфоритная	все
		Химиков	все
		Химкинская	все
		Чапаева	все
		Щитовая	все
1.6.6	Микрорайоны Левшино, Пермский домостроительный комбинат, КамГЭС, Молодежный в границах ул. Первомайской, Делегатской, Ямальского переулка, Академика Веденеева		
1.6.6.1	МАДОУ «ГАРДАРИКА» г. Перми, ул. Социалистическая, д. 10а, ул. Цимлянская, д. 21б, ул. Криворожская, д. 37; МАДОУ «Галактика» г. Перми, ул. Академика Веденеева, д. 71а, ул. Академика Веденеева, д. 73, ул. Академика Веденеева, д. 75; МАДОУ «Детский сад «Электроник» г. Перми, ул. Академика Веденеева, д. 13а, ул. Газонная, д. 1, ул. Газонная, д. 19а, ул. Александра Щербакова, д. 20, ул. Александра Щербакова, д. 23	Адмирала Старикова	все
		Академика Веденеева	все
		Аксайская	все
		Александра Щербакова	все
		Алмазная	все
		Амбарная	все
		Арзамасская	все
		Баргузинская	все
		Белозерская	все
		Боковая	все
		Боковая 2-я	все
		Валезная	все
		Верхневишерская	все
		Верхневолжская	все
		Верхнесылвенская	все
		Верхотурская 1-я	все

1	2	3	4
		Верхотурская 2-я	все
		Верхоянская	все
		Верхоянский переулоч	все
		Виллойский переулоч	все
		Волховская	все
		Гагринская	все
		Газонная	все
		Героя Васькина	все
		Гомельская	все
		Городцова	все
		Граничная	все
		Дачная	все
		Делегатская	все
		Домостроительная	все
		Ейский переулоч	все
		Ереванская	все
		Железнодорожная	все
		Зарайская	все
		Зюкайская	все
		Ишимская	все
		Кавказская	все
		Каргопольский переулоч	все
		Качканарская	все
		Косякова	все
		Краматорская	все
		Краснозаводская	все
		Краснослудская	все
		Криворожская	все
		Кронита	все
		Крутая	все
		Кубанская	все
		Курашимская	все
		Кутамышская	все
		Кутамышский переулоч	все
		Кухтымский переулоч	все
		Кыновский переулоч	все
		Льва Лаврова	все
		Левшинская	все
		Левшинский переулоч	все
		Ленинский переулоч	все
		Лобачевского	все
		Лоцманская	все
		Лянгасова	все
		Медянский переулоч	все
		Менжинского	все

1	2	3	4
		Никопольская	все
		Новоалмазная	все
		Оргалитовая	все
		Осиновая	все
		Памирская	все
		Пасечная	все
		Пеньковая	все
		Первомайская	все
		Первоуральская	все
		Перевалочная	все
		Песочная	все
		Плановая	все
		Пожарное депо	все
		Рубцовская	все
		Рудянский переулок	все
		Сентябрьская	все
		Серафимовича	все
		Серго	все
		Снежная	все
		Социалистическая	все
		Ставропольская	все
		Станочный переулок	все
		Таганрогская	все
		Таймырская	все
		Тихорецкая	все
		Томская	все
		Тополиная	все
		Усинская	все
		Фрунзе	все
		Хохловская	все
		Цимлянская	все
		Черемуховый 2-й переулок	все
		Череповецкая	все
		Штурвальная 2-я	все
		Юрлинская	все
		Юрлинская 2-я	все
		Язьвинская	все
		Ямальский переулок	все
		Январская	все
1.6.7	Все микрорайоны Орджоникидзевого района		



1	2	3	4
		Серебрянский проезд	все
		Саранская	все
		Сергинская	все
		Солдатова	все
		Таборская	все
		Тбилисская	все
		Уфимская	все
		Яблочкова	все
1.7.2	Микрорайоны Центр, Островского, Егошихинский в границах ул. Тихой, Николая Островского, Пушкина, Комсомольского проспекта, Глеба Успенского, Пионерской, Белинского, Героев Хасана, Чернышевского, реки Егошихи		
1.7.2.1	МАДОУ «ЦРР – детский сад № 178» г. Перми, ул. Белинского, д. 53, ул. Полины Осипенко, д. 48; МАДОУ «Детский сад «Карусель» г. Перми, ул. Красноармейская 1-я, д. 54, ул. Полины Осипенко, д. 57а; МАДОУ «Детский сад «Академика» г. Перми, ул. Швецова, д. 31; МАДОУ «Детский сад № 421 «Гармония»» г. Перми, ул. Революции, д. 3а, ул. Чернышевского, д. 17в, ул. Чернышевского, д. 7а, ул. Александра Турчевича, д. 6; МАДОУ «Детский сад № 422» г. Перми, ул. Народовольческая, д. 28, ул. Фонтанная, д. 9а, ул. Красноармейская 1-я, д. 17а	Александра Турчевича	все
		25-го Октября	нечетная сторона – с 37, четная сторона – с 38
		Артиллерийская	все
		Белинского	все
		Василия Татищева	все
		Веселая	все
		Вильгельма де Генниа	все
		Газеты «Звезда»	нечетная сторона – с 33, четная сторона – с 38
		Героев Хасана	четная сторона – с 2 по 12
		Глеба Успенского	с 2а по 10
		Карла Модераха	все
		Комсомольский проспект	нечетная сторона – с 35 по 69, четная сторона – с 42 по 72
		Красноармейская 1-я	все
		Краснова	16, 24, 25, 26
		Красные казармы	все дома по 63
		Максима Горького	все дома – с 43
		Малая Ямская	все
		Мальшева	все
		Николая Островского	нечетная сторона – с 49, четная сторона – с 40
		Народовольческая	все
		Полины Осипенко	все
		Пионерская	все
		Пушкина	четная сторона – с 2 по 76
		Рабоче-Крестьянская	все

1	2	3	4
		Революции	четная сторона – с 2 по 44, нечетная сторона – с 1 по 27/1
		Серединная	все
		Сибирская	четная сторона – с 30, нечетная сторона – с 31
		Тимирязева	все
		Тихая	все
		Фонтанная	все
		Хирурга Суханова	все
		Чернышевского	все
		Швецова	все
1.7.3	Микрорайоны Громовский, Чкаловский, Зеленое хозяйство в границах ул. Чкалова, Красных казарм, Чернышевского, Героев Хасана, Белинского, Пионерской, Глеба Успенского, Комсомольского проспекта, Пушкина, шоссе Космонавтов, реки Данилихи, реки Егошихи		
1.7.3.1	МАОУ «СОШ № 42» г. Перми, структурное подразделение, ул. Седова, д. 17, ул. Куйбышева, д. 68а; МАДОУ «Детский сад № 96» г. Перми, ул. Клары Цеткин, д. 12а, ул. Клары Цеткин, д. 12, ул. Клары Цеткин, д. 17а, ул. Коминтерна, д. 4; МАДОУ «Детский сад № 291» г. Перми, ул. Льва Шатрова, д. 16, ул. Краснофлотская, д. 11; МАДОУ «Детский сад «Академика» г. Перми, ул. Механошина, д. 8, ул. Революции, д. 52г; МАДОУ «Детский сад № 312» г. Перми, ул. Льва Шатрова, д. 21, ул. Героев Хасана, д. 13а, Комсомольский проспект, д. 88б	Бийский 1-й переулок	все
		Глеба Успенского	все дома с 13
		Героев Хасана	нечетная сторона – с 7 по 21, четная сторона – с 16 по 32
		Елькина	все
		Клары Цеткин	все
		Камчатовская	все
		Коминтерна	все
		Комсомольский проспект	четная сторона – с 72, нечетная сторона – с 71
		шоссе Космонавтов	17, 23, 25, 33
		Краснова	28, 30, 32, 34
		Красные казармы	все дома с 64
		Краснофлотская	все
		Куйбышева	нечетная сторона – с 51 по 107, четная сторона – с 52 по 104
		Льва Шатрова	все
		Механошина	все
		Нестерова	все
		Нечаева	все
		Парижской Коммуны	все
		Попова	58
		Пушкина	четная сторона – с 78 по 84
		Революции	с 46 все дома
		Седова	все

1	2	3	4
		Соловьева	все
		Чкалова	все
		Шарташская	все
		Юрия Смирнова	все
1.7.4	Микрорайоны Юбилейный, Южный, Голый Мыс в границах Бродовского тракта, Восточного обхода, ул. Уктусской, Апрельской, Межевой, Братской, Зеленогорской 2-й, Зеленогорской, Холмогорской 2-й, Горловской, Самаркандской, Глуховской, Старцева, Чкалова, реки Егошихи		
1.7.4.1	МАДОУ «ЭКОСАД» г. Перми, ул. Лихвинская, д. 114, ул. Казахская, д. 57, ул. Холмогорская, д. 2з; МАДОУ «Детский сад № 369» г. Перми, ул. Холмогорская, д. 4а, ул. Балхашская, д. 203, ул. Братская, д. 6а	Абрикосовая	все
		Апрельская	все
		Арагинская	все
		Балхашская	все
		Бердичевская	все
		Больничная	все
		Братская	все
		Бродовское кольцо	все
		Восточный обход	участки 266, 80, 115, 135, 138
		Глуховская	все
		Горловская	все
		Днестровская	все
		Запорожская	все
		Запорожская 2-я	все
		Зеленогорская	все
		Зеленогорская 2-я	все
		Казахская	все
		Кемеровская	все
		Клубная	все
		Ключевая (Голый Мыс)	все
		Красноуфимская	все
		Лебединская	все
		Лесная (Голый Мыс)	все
		Лесные кварталы	все
		Лисичанская	все
		Лихвинская	все
		Луганская	все
		Межевая	все
		Молодежная (Голый Мыс)	все
		Новоильинская	все
		Осокинская	все
		Полевая 1-я	все
		Полевая 2-я	все
		Промысловая	все
		Рабочая (Голый Мыс)	все
		Радужный переулок	все
		Ромашковый 1-ый переулок	все



1	2	3	4
		Ромашковый 2-ой переулок	все
		Самаркандская	все
		Сахалинская	все
		Симферопольская	все
		Старцева	четная сторона – все дома, нечетная сторона – с 61
		СНТ Мечта	все
		Суздальская	все
		Таджикская	все
		Таманская	все
		Туркестанская	все
		Узбекская	все
		Уктусская	все
		Уманская	все
		Усть-Качкинская	все
		Утренняя	все
		Холмогорская	все
		Холмогорская 2-я	все
		Чернушинская	все
		Чукотская	все
		Школьная (Гольй Мыс)	все
		Южноуральская	все
		Ялуторовская	все
		Виноградная	все
		Грибная	все
		Земляничная	все
		Зимняя	все
		Кленовая	все
		Ландышева	все
		Летняя	все
		Ореховая	все
		Осенняя	все
		Смородиновая	все
		Цветочная	все
		Ясенева	все
1.7.5	Микрорайоны Владимирский, Липовая гора, Соболи в границах Бродовского тракта, ул. Таежной, Таежной 4-й, Соболинской 4-й, Соболинской 5-й, 1447 км, Героев Хасана, Чкалова, реки Егошихи		
1.7.5.1	МАОУ «Школа Агробизнестехнологий» г. Перми, ул. Героев Хасана, д. 117; МАДОУ «Детский сад № 265» г. Перми, ул. Серпуховская, д. 19; ул. Героев Хасана, д. 97а; МАДОУ «Детский сад № 377» г. Перми, ул. Коломенская, д. 5а, ул. Пихтовая, д. 14а; МАДОУ «Детский сад № 418» г. Перми, ул. Нейвинская, д. 10а, ул. Коломенская, д. 22, ул. Краснополянская, д. 39	Ашапский переулок	все
		Бригадирская	все
		Героев Хасана	четная сторона – с 34, нечетная сторона – с 23
		Загарье 2-я	все
		Загарьинская	все
		Ижевская	все

1	2	3	4
		Козьмы Минина	все
		Коломенская	все
		Косьвинская	все
		Краснополянская	все
		Кустовая	все
		Липогорская 1-я	все
		Липогорская 2-я	все
		Липогорская 3-я	все
		Липогорская 4-я	все
		Липогорская 5-я	все
		Лиственная	все
		Нейвинская	все
		Нейвинская 1-я	все
		Нейвинская 2-я	все
		Нейвинская 3-я	все
		Нейвинская 4-я	все
		Ординская	все
		Пихтовая	все
		Полазненская	все
		Серпуховская	все
		Соболинская 1-я	все
		Соболинская 2-я	все
		Соболинская 3-я	все
		Соболинская 4-я	все
		Соболинская 5-я	все
		Сюзева	все
		Таежная	все
		Таежная 2-я	все
		Таежная 3-я	все
		Таежная 4-я	все
		Усольская	все
		Ферма 3-я	все
		Ферма 4-я	все
		Центральная Ферма	все
1.7.6	Поселок Новые Ляды		
1.7.6.1	МАДОУ «Детский сад № 165» г. Перми, ул. Мира, д. 19, ул. Мира, д. 9, ул. Мира, д. 5	40-летия Победы	все
		Береговая	все
		Белинского	все
		Березовка	все
		Веселая	все
		Гоголя	все
		Горбовая	все
		Горская	все
		Дальняя	все
		Жданова	все

1	2	3	4
		Железнодорожная	все
		Залесная	все
		Зеленая	все
		Калинина	все
		Кирова	все
		Ключевая	все
		Колхозная	все
		Коммунистическая	все
		Комсомольская	все
		Крестьянская	все
		Крылова	все
		Куйбышева	все
		Кутузова	все
		Лермонтова	все
		Лесная	все
		Липовка	все
		Лиственная	все
		Логовая	все
		Лядовская	все
		Максима Горького	все
		Мира	все
		Мичурина	все
		Молодежная	все
		Мысовая	все
		Николая Островского	все
		Нагорная	все
		Некрасова	все
		Новая	все
		Октябрьская	все
		Первомайская	все
		Пионерская	все
		Подгорная	все
		Покрышкина	все
		Полевая	все
		Пролетарский переулок	все
		Пушкина	все
		Садовая	все
		Тихая	все
		Трудовая	все
		Свердлова	все
		Сельская	все
		Советская	все
		Сосновая	все
		Спортивная	все
		Суворова	все

1	2	3	4
		Тракторная	все
		Транспортная	все
		Уральская	все
		Флотская	все
		Чапаева	все
		Чкалова	все
		Чусовская	все
		Школьная	все
1.7.7	Все микрорайоны Свердловского района		
1.7.7.1	<p>группы ДОУ, имеющие компенсирующую направленность: с тяжелыми нарушениями речи – МАДОУ «ЦРР – детский сад № 69» г. Перми, ул. Куйбышева, д. 169/5; МАОУ «СОШ № 42» г. Перми, ул. Седова, д. 14, ул. Седова, д. 17; МАДОУ «Детский сад № 421 «Гармония»» г. Перми, ул. Чернышевского, д. 7а; МАДОУ «Детский сад № 352» г. Перми, ул. Гусарова, д. 9а; МАДОУ «ЦРР – детский сад № 417» г. Перми, ул. Вижайская, д. 14а, ул. Кояновская, д. 5; МАДОУ «Детский сад № 265» г. Перми, ул. Героев Хасана, д. 97а; МАДОУ «Детский сад № 377» г. Перми, ул. Коломенская, д. 5; МАДОУ «Детский сад № 418» г. Перми, ул. Коломенская, д. 22; МАДОУ «Детский сад № 422» г. Перми, ул. Народовольческая, д. 28, ул. Фонтанная, д. 9а, 1-я Красноармейская, д. 17а; МАДОУ «Детский сад № 364» г. Перми, ул. Моторостроителей, д. 14; с нарушениями зрения – МАДОУ «Детский сад № 96» г. Перми, ул. Коминтерна, д. 4; с задержкой психического развития – МАДОУ «ЦРР – детский сад № 178» г. Перми, ул. Белинского, д. 53; МАДОУ «Детский сад № 96» г. Перми, ул. Клары Цеткин, д. 17; МАДОУ «Детский сад № 364» г. Перми, Серебрянский проезд, д. 10, ул. Моторостроителей, д. 14; МАДОУ «Детский сад № 352» г. Перми, ул. Гусарова, д. 9а; МАДОУ «Детский сад «АртГрад», ул. Солдатова, д. 17а; МАДОУ «Детский сад № 312» г. Перми, ул. Героев Хасана, 13а; МАДОУ «Детский сад № 265» г. Перми, ул. Серпуховская, д. 19; МАДОУ «Детский сад № 418» г. Перми, ул. Нейвинская, д. 10а; с умственной отсталостью – МАДОУ «ЦРР – детский сад № 178» г. Перми, ул. Полины Осипенко, д. 50; МАДОУ «Детский сад «АртГрад», ул. Гусарова, д. 22а</p>	все	все
1.7.7.2	<p>группы ДОУ, имеющие оздоровительную направленность: с аллергопатологиями – МАДОУ «Детский сад № 312» г. Перми, ул. Соловьева, д. 10а; МАДОУ «Детский сад № 96» г. Перми ул. Клары Цеткин, д. 17а; с тубинтоксикацией – МАДОУ «ЭКОСАД» г. Перми, ул. Лихвинская, д. 114; МАДОУ «ЦРР – детский сад № 417» г. Перми, ул. Кояновская, д. 5</p>	все	все
2	II. Возраст детей 5-6 лет		
2.1	Дзержинский район		
2.1.1	Микрорайоны Пролетарский, Железнодорожный, Акуловский, Комсомольский в границах ул. Хабаровской, Кочегаров, Транспортной, Низовского проезда, Докучаева, Красноборской 1-й, Якутской		



1	2	3	4
		Букирева	все
		Генкеля	все
		Данщина	20
		Дзержинского	все
		Крисанова	3, 5, 7, 11, 13, 15, 17, 19, 23, 25, 27, 29
		Ленина	нечетная сторона – с 55, четная сторона – с 84
		Лесозаводская	все
		Луначарского	четная сторона – с 128, нечетная сторона – с 131
		Окулова	с 44 по 83
		Монастырская	нечетная сторона – с 117, четная сторона – с 132
		Плеханова	четная сторона – с 2 по 46, нечетная сторона – с 1 по 49
		Пермская	нечетная сторона – с 193, четная сторона – с 220
		Петропавловская	четная сторона – с 60, нечетная сторона – с 97
		Подгорная	с 30 по 109
		Пушкина	нечетная сторона – с 127
		Решетникова	все
		Советская	четная сторона – с 128
		Сухобруса	все
		Толмачева	все
		Хохрякова	все
		Якуба Коласа проезд	все
2.1.3	Микрорайоны Плоский, Голева в границах ул. Челюскинцев, Вильвенской, Связистов, Столбовой, шоссе Космонавтов, Подгорной, Екатерининской, Кронштадтской, Крисанова		
2.1.3.1	МАДОУ «Детский сад № 103» г. Перми, ул. Голева, д. 4, ул. Крисанова, д. 57а, ул. Крисанова, д. 39а; МАДОУ «Детский сад «Талантика» г. Перми, ул. Мильчакова, д. 26, ул. Овчинникова, д. 2, ул. Плеханова, д. 63	Блюхера	все
		Вильвенская	все
		Голева	все
		Горняков	все
		Грузинская	все
		Данилихинская	все
		Кисловодская	все
		Коммунаров	все
		Котовского	все

1	2	3	4
		Ключевая 3-я	11
		Крисанова	61, 63, 67, 68, 69, 71, 73, 73а, 75, 77
		Кронштадтская	все
		Крылова	9, 13, 15, 15а, 17, 34, 34а, 36, 38
		Малая Данилихинская	все
		Мильчакова	все
		Овчинникова	все
		Связистов	все
		Плеханова	четная сторона – с 48, нечетная сторона – с 51
		Полевая	все
		Ползунова	все
		Тавричанская	18, 20, 22
		шоссе Космонавтов	нечетная сторона – с 49 по 65, четная сторона – с 50 по 126а
		Челюскинцев	все
		Уральских партизан	все
2.1.4	Микрорайоны Заостровка, Парковый-1, Парковый-2 в границах ул. Фоминской, Колхозной, Красина, Кирпичной, Южной, Отдыха, Подлесной, Зои Космодемьянской, Трамвайной, Куфонины		
2.1.4.1	МАДОУ «Детский сад № 120» г. Перми, ул. Строителей, д. 14, ул. Маяковского, д. 46б, ул. Маяковского, д. 35; МАДОУ «Уральские самоцветы» г. Перми, ул. Подлесная, д. 9б, ул. Желябова, д. 16б; МАДОУ «Детский сад № 370» г. Перми, проспект Парковый, д. 26, ул. Подлесная, д. 21; МАОУ «СОШ № 44» г. Перми, структурное подразделение – детский сад «Школа Рыцарей и Принцесс», ул. Подлесная, д. 21/2; МАОУ «Гимназия № 31» г. Перми, структурное подразделение «Детский сад», ул. Подлесная, д. 39, МАДОУ «Детский сад «Лидер» г. Перми, ул. Василия Каменского, д. 14, ул. Василия Каменского, д. 8, ул. Барамзиной, д. 52 ул. Гатчинская, д. 11	Колхозная 1-я	все
		Красина	все
		Маяковского	все
		Новоколхозная	все
		Отдыха	все
		Пожарная	все
		Пригородная	все
		Пригородная 2-я	все
		Пригородная 3-я	все
		Проточная	все
		Республиканская	все
		Республиканская 2-я	все
		Сергея Есенина	все
		Сорокинская	все
		Сорокинская 2-я	все
		Ударника	все
		Усть-Мулянская	все
		Усть-Мулянская 2-я	все
		Усть-Мулянская 3-я	все
		Усть-Мулянская 4-я	все
		Усть-Мулянская 5-я	все
		Физкультурников	все
		Фоминская	все

1	2	3	4
		Южная	все
		Южная 2-я	все
		Южная 3-я	все
		Желябова	все
		Зои Космодемьянской	все
		Комиссара Пожарского	все
		проспект Парковый	нечетная сторона – с 1 по 15в, четная сторона – со 2 по 34
		Подлесная	нечетная сторона – с 3а по 57, четная сторона – со 2 по 20а
		Подлесная 2-я	все
		Строителей	все
		Алтайская	все
		Гремячинская	все
		Заводская	все
		Интернациональная	все
		Кирпичная	все
		Куфонина	все
		Мулянская 2-я	все
		Переселенческая	по 97
		Рыночная	все
		Рыночная 2-я	все
		Спортивная	все
		Шпалопропиточная	все
		Шпальная	все
		9-го Января	все
2.1.5	Микрорайоны Парковый-3, ДКЖ в границах ул. Зои Космодемьянской, Подлесной, Малкова, Локомотивной, Шоссейной 2-й, Барамзиной		
2.1.5.1	МАДОУ «Детский сад «Лидер» г. Перми, ул. Василия Каменского, д. 14, ул. Василия Каменского, д. 8, ул. Барамзиной, д. 52, ул. Гатчинская, д. 11; МАДОУ «Детский сад № 370» г. Перми, проспект Парковый, д. 26, ул. Подлесная, д. 21; МАОУ «СОШ № 44» г. Перми, структурное подразделение – детский сад «Школа Рыцарей и Принцесс», ул. Подлесная, д. 21/2; МАОУ «Гимназия № 31» г. Перми, ул. Подлесная, д. 39; МАДОУ «Детский сад № 120» г. Перми, ул. Строителей, д. 14; МАДОУ «Уральские самоцветы» г. Перми, ул. Подлесная, д. 9б	Академика Вавилова	все
		Академика Павлова	все
		Барамзиной	все
		Боровая	все
		Верещагинская	все
		Вишерская	все
		Василия Каменского	все
		Вокзальная	все
		Гатчинская	все
		Детская	все
		Герцена	все
		Каслинский переулоч	все
		Локомотивная	все
		Малкова	все
		Озерная	все



1	2	3	4
		Папанинцев	все
		проспект Парковый	нечетная сторона – с 17 по 45г, четная сторона – с 36 по 58а
		Переселенческая	с 98
		Песчаная	все
		Рабочая	все
		Сельская	все
		Слесарная	все
		Телеграфная	все
		Углеуральская	все
		Учительская	все
		Черепановых	все
		Уфалейская	все
		Шоссейная 2-я	все
		Шпалопропиточная	все
		Энгельса	все
2.1.6	Все микрорайоны Дзержинского района		
2.1.6.1	группы ДОУ, имеющие компенсирующую направленность: с тяжелыми нарушениями речи – МАДОУ «Детский сад «Лидер» г. Перми, ул. Василия Каменского, д. 8; МАДОУ «Детский сад № 103» г. Перми, ул. Крисанова, д. 39а; МАДОУ «Детский сад «Талантика» г. Перми, ул. Мильчакова, д. 26; с задержкой психического развития – МАДОУ «ЦРР – детский сад № 268» г. Перми, проезд Якуба Коласа, д. 12; с умственной отсталостью, с расстройствами аутистического спектра – МАДОУ «Детский сад № 103» г. Перми, ул. Крисанова, д. 39а; с нарушениями зрения – МАДОУ «Детский сад № 103» г. Перми, ул. Крисанова, д. 39а	все	все
2.1.6.2	группы ДОУ, имеющие оздоровительную направленность: с аллергопатологиями – МАДОУ «Детский сад «Лидер» г. Перми, ул. Василия Каменского, д. 14, ул. Василия Каменского, д. 8; с тубинтоксикацией – МАДОУ «ЦРР – детский сад № 268» г. Перми, проезд Якуба Коласа, д. 12	все	все
2.2	Индустриальный район		
2.2.1	Микрорайон Нагорный в границах ул. Красавинской 1-й, Космонавта Беляева, Василия Васильева, Архитектора Связева, Норильской, Карпинского		
2.2.1.1	МАОУ «Гимназия № 1» г. Перми, структурное подразделение «Детский сад» ул. Космонавта Беляева, д. 43/1; МАДОУ «ЦРР – детский сад № 35» г. Перми, ул. Геологов, д. 7, ул. Архитектора Связева, д. 36, ул. Глинки, д. 11а; МАДОУ «ЦРР – детский сад № 403» г. Перми, ул. Архитектора Связева, д. 26, ул. Архитектора Связева, д. 20, ул. Чердынская, д. 18а; МАДОУ «Детский сад «Город мастеров» г. Перми, ул. Космонавта Беляева, д. 43/2	Архитектова Связева	все
		Андроновская 1-я	все
		Андроновская 2-я	все
		Верхнемуллинская	все
		Верховая 1-я	все
		Верховая 2-я	все
		Верховая 3-я	все
		Встречная	все
		Газосварщиков	все
		Геологов	все
		Гириная 1-я	все

1	2	3	4
		Гиринская 2-я	все
		Глухой переулоч	все
		Дивьинская	все
		Замулянская 1-я	все
		Замулянская 2-я	все
		Карпинского	все с 88
		Камышловская	все
		Композитора Глинки	все
		Космонавта Леонова	с 36 по 68
		Кордонная 1-я	все
		Кордонная 2-я	все
		Кордонная 3-я	все
		Кокорятская 1-я	все
		Кокорятская 2-я	все
		Калиновая	все
		Красавинская 1-я	все
		Красавинская 2-я	все
		Красавинская 3-я	все
		Казанцевская 1-я	все
		Казанцевская 2-я	все
		Казанцевская 3-я	все
		Карьерная 1-я	все
		Карьерная 2-я	все
		Карьерная 3-я	все
		Космонавта Беляева	нечетная сторона – все дома
		Конструкторская	все
		Милиционера Власова	все
		Мало-Субботинская 1-я	все
		Мало-Субботинская 2-я	все
		Норильская	все
		Открытая	все
		Пыжевская	все
		Пыжевская 2-я	все
		Пойменная	все
		Пойменная 2-я	все
		Приовражная	все
		Прибрежная	все
		Полевая	все
		Разведчиков	все
		Ремонтная 1-я	все
		Ремонтная 2-я	все
		Сусанина	все
		Селивановская	все
		Сталеваров	все
		Санаторная	все

1	2	3	4
		Субботинская 1-я	все
		Субботинская 2-я	все
		Субботинская 3-я	все
		Субботинская 4-я	все
		Субботинская 5-я	все
		Теплопроводная 2-я	все
		Урожайная	все
		Урожайная 1-я	все
		Урожайная 2-я	все
		Урожайный переулочек	все
		Чердынская	все
		Юннатская 1-я	все
		Юннатская 2-я	все
		Экспаваторная	все
		Энергетиков	все
		Ягодная	все
2.2.2	Микрорайон Балатово в границах ул. Проселочной, Космонавта Беляева, шоссе Космонавтов, проспекта Декабристов, Самолетной		
2.2.2.1	<p>МАДОУ «Эврика» г. Перми, ул. Нефтяников, д. 22а; МАДОУ «Детский сад № 396» г. Перми, ул. Сивкова, д. 28, ул. Формовщиков, д. 5, ул. Снайперов, д. 21; МАДОУ «Детский сад № 23» г. Перми, ул. Стахановская, д. 9, ул. Мира д. 7а; МАДОУ «ЦРР – детский сад № 35» г. Перми, ул. Мира, д. 105; МАДОУ «ЦРР – детский сад № 46» г. Перми, ул. Стахановская, д. 51а, ул. Чайковского, д. 6, шоссе Космонавтов, д. 119; МАДОУ «Детский сад «Город мастеров» г. Перми, ул. Нефтяников, д. 57а, ул. Нефтяников, д. 56; МАДОУ «ЦРР-детский сад № 403» г. Перми, ул. Нефтяников, д. 44; МАДОУ «ЦРР – детский сад № 210» г. Перми, ул. Снайперов, д. 17; МАДОУ «Детский сад «ПАРМА» г. Перми, ул. Одоевского, д. 22а, ул. Комбайнеров. д. 30б, ул. Мира, д. 92а; МАДОУ «ЦРР – Детский сад № 47» г. Перми, ул. Танкистов, д. 66; МАДОУ «Детский сад «Город мастеров» г. Перми, ул. Нефтяников, д. 56; МАДОУ «ЦРР – детский сад «Зодчий» г. Перми, ул. Чайковского, д. 8а, ул. Баумана, д. 5б, ул. Баумана, д. 7; МАДОУ «Детский сад «Калейдоскоп» г. Перми, ул. Мира, д. 14а, ул. Советской Армии, д. 25б, ул. Баумана, д. 25б, ул. 9 Мая, д. 9; МАДОУ «Детский сад № 305» г. Перми, ул. Нефтяников, д. 36, д. 36а, ул. Братьев Игнатовых, д. 13а; МАДОУ «ЦРР – детский сад № 371» г. Перми, ул. Стахановская, д. 6а, ул. Льва Толстого, д. 6, ул. Бабушкина, д. 4</p>	<p>Бабушкина</p> <p>Баумана</p> <p>Бершетский переулочек</p> <p>Братьев Игнатовых</p> <p>Веры Засулич</p> <p>Гамовская 1-я</p> <p>Гамовская 2-я</p> <p>Дениса Давыдова</p> <p>Ипподромная 1-я</p> <p>Ипподромная 2-я</p> <p>Ипподромная 3-я</p> <p>Ипподромная 4-я</p> <p>Ипподромная 5-я</p> <p>Ипподромная 6-я</p> <p>Ипподромная 7-я</p> <p>Кавалерийская</p> <p>Карпинского</p> <p>Качалова</p> <p>Комбайнеров</p> <p>Космонавта Леонова</p> <p>шоссе Космонавтов</p> <p>Космонавта Беляева</p> <p>Красных командиров</p> <p>Капитана Гастелло</p> <p>Левченко</p> <p>Льва Толстого</p> <p>Луньевская</p>	<p>все</p> <p>все</p> <p>все</p> <p>все</p> <p>с 1 по 14</p> <p>все</p> <p>все</p> <p>все</p> <p>все</p> <p>все</p> <p>все</p> <p>все</p> <p>все</p> <p>все</p> <p>все</p> <p>со 2 по 32</p> <p>с 1 по 66</p> <p>все</p> <p>все</p> <p>с 1 по 33а</p> <p>со 110 все дома</p> <p>четная сторона – все дома</p> <p>все</p> <p>все</p> <p>все</p> <p>все</p> <p>все</p>

1	2	3	4
		Мира	все
		Модельная	все
		Малая	все
		Нефтяников	все
		Нытвенская	все
		Одоевского	все
		Парашютная	все
		Паровозная	все
		Пашийская	все
		Промышленная	все
		Сальский переулок	все
		Семченко	все
		Сивкова	с 10 по 25
		Снайперов	все
		Советской Армии	с 1 по 44
		Стахановская	все
		Столбовая	все
		Самолетная	с 1 по 56
		Спартакoвская	все
		9-го Мая	все
		Танкистов	все
		Формовщиков	все
		Чайковского	все
		Шахтерская	с 1 по 9
2.2.3	Микрорайон Ераничи в границах ул. Карпинского, Рязанской, проспекта Декабристов, Теплогорской		
2.2.3.1	МАДОУ «ЦРР – детский сад № 47» г. Перми, ул. Подводников, д. 12; МАДОУ «Детский сад № 396» г. Перми, ул. Подводников, д. 6; МАДОУ «Эврика» г. Перми, проспект Декабристов, д. 33а; МАДОУ «Детский сад № 23» г. Перми, ул. Самолетная, д. 28; МАДОУ «ЦРР – детский сад № 210» г. Перми, ул. Карпинского, д. 61	проспект Декабристов	все
		Веры Засулич	с 15 все дома
		Дудинский переулок	все
		Карпинского	с 67 по 87
		Конноармейская	все
		Лизы Чайкиной	все
		Молодогвардейская	все
		Молодогвардейская 2-я	все
		Молодежная	все
		Оборонная	все
		Олега Кошевого	все
		Подводников	все
		Рязанская	с 3 по 19а
		Самолетная	с 60 все дома
		Самолетная 2-я	все
		Сивкова	с 1 по 5
		Синарская	все
		Советской Армии	с 45 по 95
		Теплогорская	все
		Теплогорская 2-я	все
		Шахтерская	с 14 по 40



1	2	3	4
		Высокая	все
		Гаревая 1-я, 2-я	все
		Грушевая	все
		ДОС	все
		Ежевичный переулок	все
		Ермака	все
		Заборная	все
		Заборный переулок	все
		Запольская 1-я, 2-я	все
		Золотистая	все
		Ирбитская	все
		Изумрудная	все
		Калинина	все
		Кировоградская	четная сторона – с 180 по 192в
		Каляева	все
		Канатная	все
		Капитана Пирожкова	все
		Камышинская	все
		Кедровая	все
		Кудымкарская	все
		Кордонная	все
		Колокольчиковая	все
		Комаринская	все
		Копейская	все
		Каховская	все
		Каховская 1-я, 2-я, 3-я, 4-я, 5-я	все
		Капитанская	все
		Курьинский переулок	все
		Лазурная	все
		Луговая	все
		Лунная	все
		Лютиковая	все
		Лядова	все
		Адмирала Макарова	все
		Монтажников	все
		Магазинная	все
		Мореходная	все
		Нижекурьинская	все
		Налимихинская	все
		Новосельская	все
		Оханская	все
		Омутинский переулок	все
		Прудовая	все
		Проскуровская	все

1	2	3	4
		Псковская	все
		Промучасток	все
		Парусная	все
		ПМС-14	все
		Пчелиная	все
		Пшеничная	все
		Разъездная	все
		Рижская	все
		Рузаевский переулок	все
		Североморская	все
		СНТ Движенец	все
		СНТ Заболотный	все
		СНТ Заозерный	все
		СНТ Луговой	все
		Сокольская	все
		Сокольская 2-я, 3-я	все
		Судозаводская	все
		Солдатская	все
		Сучанская	все
		Смольная	все
		Соловьинная	все
		Станционная	все
		Сумская	все
		Светлогорская	все
		Тупиковый переулок	все
		Танцорова	все
		Тихоокеанская	все
		Туапсинская	все
		Угличская	все
		Фиалковая	все
		Фруктовая	все
		Хорошая	все
		Черниговская	все
		Черногорская	все
		Александра Чекалина	все
		Штурманов	все
		Юнг Прикамья	все
		Якорный переулок	все
2.3.2	Микрорайон Центр в границах ул. Сысольской, Кировоградской, Ласьвинской, Охотников		





1	2	3	4
		Победы	все
		Полтавская	все
		Полтавская 2-я	все
		Петрозаводская	все
		4-й Пятилетки	все
		Рощинская	все
		Сивашская	все
		Саянская	все
		СНТ «118»	все
		СНТ «Ромашка»	все
		СТ «145»	все
		Торговая	все
		Уржумская	все
		Федосеева	все
		Худанина	все
		Химградская	все
		Хвойная	все
		Чистопольская	все
		Чебоксарская	все
		Щигровская	все
		Ядринская	все
		Яранская	все
2.3.4	Микрорайон Крым в границах ул. Дунайской, Воронежской, Генерала Панфилова		
2.3.4.1	МАОУ «СОШ № 63» г. Перми, структурное подразделение, ул. Воронежская, д. 1, ул. Херсонская, д. 2, ул. Глазовская, д. 1а	Буровая	все
		Воронежская	все
		Воткинская	все
		Глазовская	все
		Генерала Панфилова	все
		Дунайская	все
		Котельническая	все
		Мензелинская	все
		Нижекамская	все
		Фадеева	все
		Херсонская	все
		Ялтинская	все
2.3.5	Все микрорайоны Кировского района		

1	2	3	4
2.3.5.1	группы ДОУ, имеющие компенсирующую направленность: с тяжелыми нарушениями речи – МАДОУ «ЦРР – Детский сад № 137» г. Перми, ул. Александра Невского, д. 12, ул. Закамская, д. 27; МАДОУ «Детский сад «Глобус» г. Перми, ул. Победы, д. 27; МАОУ «СОШ № 63» г.Перми, структурное подразделение, ул. Глазовская, д.1а; с нарушениями зрения – МАОУ «Адаптивная школа-интернат «Ступени» г. Перми, ул. Закамская, д. 52а; с умственной отсталостью – МАДОУ «ЦРР – детский сад № 137» г. Перми, ул. Автозаводская, д. 29; с задержкой психического развития – МАДОУ «ЦРР – детский сад № 137» г. Перми, ул. Автозаводская, д. 29, ул. Александра Невского, д. 12, ул. Закамская, д. 27; МАДОУ «Детский сад «Глобус» г. Перми, ул. Победы, д. 27; МАОУ «СОШ № 63» г. Перми, структурное подразделение, ул. Глазовская, д. 1а; МАДОУ «Детский сад «Детспорт» г. Перми, ул. Сысольская, д. 9а; МАДОУ «ЦРР – детский сад № 252» г. Перми, ул. Закамская, д. 44а	все	все
2.3.5.2	группы ДОУ, имеющие оздоровительную направленность: с аллергопатологиями и тубинтоксикацией – МАДОУ «ЦРР – детский сад № 252» г. Перми, ул. Закамская, д. 44а	все	все
2.4	Ленинский район		
2.4.1	Микрорайон Центральный в границах ул. Крисанова, Комсомольского проспекта, Пушкина, Торфяной, Борцов Революции		
2.4.1.1	МАДОУ «Детский сад № 36» г. Перми, ул. Екатерининская, д. 121, ул. Крисанова, д. 22а, ул. Луначарского, д. 122а, ул. Екатерининская, д. 142; МАДОУ «Детский сад «Театр на Звезде», ул. Советская, д. 118; МАДОУ «Детский сад № 404» г. Перми, ул. Пушкина, д. 35а	Болотная	все
		Борчанинова	все
		Борцов Революции	все
		Брикетная	все
		Гипсовая	все
		Дачная 2-я	все
		Екатерининская	87, 101, 109, 109а, 119, 120, 122, 133, 134, 135, 136, 138, 139, 141, 141а, 143, 145, 162, 166, 166а, 174, 176, 178, 180, 184, 188, 190
		Конечная	все
		Крисанова	четная сторона – с 6 по 26б
		Крылова	9, 24, 28
		Куйбышева	1, 7, 9, 38
		Лабинская	все
		Ленина	с 72а по 82
		Ломоносова	все
Луначарского	с 66 по 115		
Александра Матросова	все		
Монастырская	с 40 по 101б		
Набережная 2-я	все		
Набережная 3-я	все		
Односторонняя	все		

1	2	3	4
		Окулова	с 6 по 37
		Осинская	все
		переулок Баковий	все
		Пермская	со 124 по 200
		Петропавловская	с 77 по 93
		Попова	с 18 по 57
		Пушкина	с 89 по 116в
		Рыбацкая	все
		Сборная	все
		Свердловская	все
		Советская	с 66 по 106
		Спешилова	96а
		Средняя	все
		Торфяная	все
		Тополевый переулок	все
		шоссе Космонавтов	четная сторона – с 12 по 24
		Эпроновская	все
2.4.2	Микрорайоны ПНИПУ, Верхняя Курья в границах ул. Профессора Дедюкина, Академика Королева, Ладожской, Линии 10-й, Линии 1-й, Линии 3-й, Лесопарковой		
2.4.2.1	МАДОУ «Детский сад № 404» г. Перми, ул. Профессора Дедюкина, д. 6а, ул. Линия 2-я, д. 21	Академика Королева	все
		Ангарская	все
		Блочная	все
		Верхне-Курьинская	все
		ДОС	все
		Днепровская	все
		Ладожская	все
		Ленская	все
		Лесопарковая	все
		Лозьвинская	все
		Невская	все
		Профессора Дедюкина	все
		Пышминская	все
		Рионская	все
		Сосьвинская	все
		Линия 1-я	все
		Линия 2-я	все
		Линия 3-я	все
		Линия 4-я	все
		Линия 5-я	все
		Линия 6-я	все
		Линия 10-я	все
		Линия 11-я	все
		Линия 12-я	все
		Линия 13-я	все

1	2	3	4
		Станция 10, километр 1, 2	все
2.4.3	Микрорайон Разгуляй в границах Комсомольского проспекта, ул. Николая Островского, Монастырской, Пушкина		
2.4.3.1	МАДОУ «Детский сад «Театр на Звезде» г. Перми, ул. Газеты «Звезда», д. 12, ул. Максима Горького, д. 42, Комсомольский проспект, д. 20а, ул. 25-го Октября, д. 4; МАДОУ «Детский сад № 404» г. Перми, ул. Пушкина, д. 35а, ул. Луначарского, д. 11а	Екатерининская Газеты «Звезда» Клименко Комсомольский про- спект Куйбышева Ленина Луначарского Достоевского Максима Горького Малая Парковая Монастырская Николая Островского Окулова Парковая Пермская Петропавловская Пушкина Разгуляйская Разгуляйская 1-я Разгуляйская 2-я Сибирская Советская Суксунская 25-го Октября	с 3 по 98 с 8 по 316 все с 3 по 44 38, 39, 39а со 2 по 49 с 15 по 87 все с 5 по 44 все с 7 по 57 с 1 по 30 с 1 по 5 все с 1а по 90 4, 8а, 11, 11а, 12, 13, 13а, 14, 15, 17, 19, 19а, 29, 30, 30а, 33, 37, 40, 41, 46, 48, 50, 52 нечетная сторо- на – с 1 по 37, 73, 81 все все все нечетная сторо- на – с 1 по 33, четная сторона – со 2 по 22 с 1 по 63 все с 4 по 29
2.4	Все микрорайоны Ленинского района		
2.4.4.1	группы ДОУ, имеющие компенсирующую направленность: с тяжелыми нарушениями речи – МАДОУ «Детский сад № 36» г. Перми, ул. Екатерининская, д. 142; МАДОУ «Детский сад «Театр на Звезде» г. Перми, ул. Максима Горького д. 42, ул. 25-го Октября, д. 4; МАДОУ «Детский сад № 404» г. Перми, ул. Профессора Дедюкина, д. 6а; с задержкой психического развития – МАДОУ «Детский сад № 36» г. Перми, ул. Луначарского, д. 122а; МАДОУ «Детский сад № 404» г. Перми, ул. Профессора Дедюкина, д. 6а; с умственной отсталостью, с расстройствами аутистического спектра – МАДОУ «Детский сад № 36» г. Перми, ул. Луначарского, д. 122а	все	все

1	2	3	4
2.4.4.2	группы ДОУ, имеющие оздоровительную направленность: с аллергопатологиями – МАДОУ «Детский сад № 404» г. Перми, ул. Профессора Дедукина, д. 6а	все	все
2.5	Мотовилихинский район		
2.5.1	Микрорайоны Вышка-1 и Вышка-2 в границах ул. Норинской (включая Кирпичный завод), Соликамской, реки Мотовилихи, Степной, Телефонной, Баранчинской, Новозвягинской		
2.5.1.1	МАДОУ «Детский сад № 393» г. Перми, ул. Гашкова, д. 22а, ул. Гашкова, д. 22б, ул. Красноуральская, д. 35; МАДОУ «Детский сад «Планета «Здорово» г. Перми, ул. Целинная, д. 11а, ул. Целинная, д. 29а, ул. Евгения Пермяка, д. 8а	Амурская	все
Баранчинская 2-я		все	
Березниковская		все	
Бойный 1-й переулок		все	
Бойный 2-й переулок		все	
Бойный 3-й переулок		все	
Бойный 4-й переулок		все	
Бойный переулок		все	
Бузинская		все	
Волжская		все	
Гашкова		все	
Грозненская		все	
Евгения Пермяка		все	
Енисейская		все	
Зеленая		все	
Златоустовская		все	
Ивана Франко		все	
Ивдельская		все	
Иньвенская		все	
Искорская		все	
Калгановская		все	
Калужская		все	
Кирпичная		все	
Кирпичный завод		все	
Козловская		все	
Крайняя		все	
Красноуральская	все		
Кузнецкая	все		
Ленинградская	все		
Магнитогорская	все		
Мечникова	все		
Московская	все		
Мостовая	все		
Некрасова	все		
Новгородская 1-я	все		
Новгородская 2-я	все		
Новгородская 3-я	все		
Новгородская 4-я	все		
Новгородская 5-я	все		
Новгородская 6-я	все		

1	2	3	4
		Новозвягинская	все
		Норинская	все
		Огородникова	все
		Омская	все
		Печорская	все
		Пороховая	все
		Рылеева	все
		Сигаева	все
		Соликамская	с 95 по 257
		Степная	все
		Тавдинская	все
		Тагильская	все
		Телефонная	все
		Тобольская	все
		Труда	все
		Туркина	все
		Харьковская	все
		Целинная	все
		Челябинская	все
2.5.2	Микрорайон Запруд в границах ул. Войкова, Пятигорской, Гребнева, Вавилина, Лядовской, Крайпрудской, реки Малой Мотовилихи		
2.5.2.1	МАОУ «СОШ № 118» г. Перми, структурное подразделение, ул. Лядовская, д. 101; МБДОУ «ЦРР – детский сад № 387» г. Перми, ул. Чехова, д. 16, ул. Чехова, д. 18, ул. Инженерная, д. 3, ул. Инженерная, д. 4; МАДОУ «Компас» г. Перми, ул. Ивановская, д. 13а, ул. Хрустальная, д. 13а; МАДОУ «Детский сад «Эрудит» г. Перми, ул. Ивановская, д. 18	Андреевская	все
		Бахчисарайский переулок	все
		Беломорская	все
		Белостокская	все
		Бобруйская	все
		Братчикова	все
		Вавилина	все
		Валайская	все
		Варфоломеева	все
		Вишневая	все
		Войкова	все
		Гарцовская	все
		Гарцовский лог	все
		Городецкая	все
		Гребнева	все
		Донская	все
		Ерофеевских	все
		Житомирская	все
		Журналиста Дементьева	все
		Завьялова	все
		Запрудская 1-я, 2-я, 3-я, 4-я, 5-я	все
		Заречная (Центральная Усадьба)	все

1	2	3	4
		Исхакова	все
		Кантонской Коммуны	все
		Карла Либкнехта	все
		Каширинская	все
		Кирпищиковой	все
		Колыбалова	все
		Кольцевая 1-я, 2-я, 3-я	все
		Комаровская	все
		Кондаурова	все
		Конева	все
		Копылова	все
		Короткий 2-й, 3-й пере- улки	все
		Кравченко	все
		Крайпрудская	все
		Красных Зорь	все
		Кувинская	все
		Лядовская	все
		Марата	все
		Мотовилихинская	все
		Народная	все
		Пановой	все
		Поваренный лог	все
		Пугачевская	все
		Пятигорская	все
		Розы Люксембург	все
		Севастопольская	все
		Словцовой	все
		Спортивная (Централь- ная Усадьба)	все
		Старых Большевиков	все
		Стольниковая	все
		Сылвенская	все
		Февральская	все
		Фокинская	все
		Фурманова	все
		Черемховская	все
		Чермозская	все
		Чермозская 2-я	все
		Шелгуновой	все
2.5.3	Микрорайон Висим в границах ул. Лифанова, площади Восстания, Братьев Каменских, Сельскохозяйственной, реки Большой Мотовилихи		
2.5.3.1	МАДОУ «Компас» г. Перми, ул. Постановова, д. 4, ул. Красногвардейская, д. 42, ул. Ивановская, д. 13а, ул. Хрустальная, д. 13а; МБДОУ «ЦРР – детский сад № 387» г. Перми, ул. Чехова, д. 16, ул. Чехова, д. 18, ул. Инженерная, д. 3, ул. Инженерная, д. 4; МАДОУ «Детский сад «Эрудит» г. Перми, ул. Ивановская, д. 18	1905 года	все
		Анатолия Серова	все
		Артема	нечетная сторо- на – с 1 по 63, четная сторона – со 2 по 74

1	2	3	4
		Артинская	все
		Барановская	все
		Борчаниновская	все
		Братьев Каменских	все
		Брянская	с 32 все дома
		Былинная	все
		Висимская	все
		Волгоградская	все
		Володарского	все
		Восстания	все
		Восходящая	все
		Вятская	все
		Героя Пирожкова	все
		Грибоедова	с 28 по 65
		Губахинская	все
		Добрянская	все
		Егоршинская	все
		Еланская	все
		Жуковского	с 25 все дома
		Заречная	все
		Зенкова	все
		Изотовская	все
		Карякина	с 35 все дома
		Каспийская	с 11 все дома
		Киевская	все
		Клыккова	все
		Костаревская	все
		Красная площадь	все
		Красногвардейская	все
		Краснознаменная	все
		Кунгурская	все
		Лбова	все
		Лебязья	все
		Левитана	все
		Лесная	все
		Лифанова	все
		Лузенина	все
		Малая Висимская	все
		Массовок	все
		Минская	все
		Нагорная	все
		Национальная	все
		Нектарная	все
		Одесская	все
		Партизанская	все
		Пигасовская	все



1	2	3	4
		Посадская	все
		Постаногова	все
		Потерянная	все
		Пролетарская	все
		проспект Октябрят	все
		Рабочего Иванченко	с 1 по 55
		Радищева	все
		Республиканская	все
		речка Талажанка	все
		Ростовская	все
		Сакко и Ванцетти	с 1 по 60
		Салтыкова-Щедрина	все
		Саперная	все
		Саперная 2-я	все
		Светлая	все
		Свободы	все
		Северная	с 1 по 24
		Сельскохозяйственная	все
		Славянова	все
		Смирнова	все
		Смирновский переулок	все
		Смоленская	все
		Соликамская	с 1 по 94
		Сухоложская	все
		Сухоложский 1-й, 2-й проезды	все
		Урицкого	все
		Черничная	все
		Чусовская	все
		Якова Кузнецова	все
2.5.4	Микрорайон Рабочий поселок в границах ул. Братьев Вагановых, железной дороги, Тургенева, Лифанова, реки Ивы		
2.5.4.1	МАДОУ «Компас» г. Перми, ул. Ивановская, д. 13а, ул. Хрустальная, д. 13а; МБДОУ «ЦРР – детский сад № 387» г. Перми, ул. Чехова, д. 16, ул. Чехова, д. 18, ул. Инженерная, д. 3, ул. Инженерная, д. 4; МАДОУ «Детский сад «Эрудит» г. Перми, ул. Ивановская, д. 18	Авиационная	все
		Анри Барбюса	все
		Балканская	все
		Башкова	все
		Брянская	с 1 по 31
		Василия Соломина	все
		Веры Фигнер	все
		Грачева	все
		Грибоедова	с 1 по 27
		Димитрова	все
		Жуковского	с 1 по 24
		Ивановская	все
		Изюмская	все
		Индустриализации	все

1	2	3	4
		Инженерная	все
		Казанская	все
		Каспийская	с 1 по 10
		КИМ	с 1 по 76
		Карякина	с 1 по 34
		Красновишерская	с 3 по 16
		Курская	все
		Лебедева	с 8 по 18
		Металлистов	все
		Металлургов	все
		Набережная 1-я	все
		Николая Быстрых	все
		Никулинская	все
		Обророва	все
		Орловская	все
		Производственная	все
		Работницы	все
		Садовая	все
		Сарапульская	все
		Тракторная	все
		Тульская	все
		Уральская	с 1 по 75
		Хрустальная	все
		Циолковского	все
		Чехова	все
		Якова Свердлова	все
2.5.5	Микрорайоны Цирк, Дружба в границах ул. бульвара Гагарина, Красновишерской, Братьев Вагановых, Тургенева, Халтурина, Макаренко (четная сторона), Поваренного лога 2-го		
2.5.5.1	МАДОУ «ЦРР – детский сад № 67» г. Перми, ул. Макаренко, д. 38, 42; МАДОУ «ЦРР – детский сад № 134» г. Перми, ул. Тургенева, д. 37, ул. Тургенева, д. 41, ул. Добролюбова, д. 10; МАДОУ «ЦРР – детский сад № 161» г. Перми, ул. КИМ, д. 105, ул. Студенческая, д. 7, ул. Техническая, д. 16, ул. Студенческая, д. 16; МАДОУ «Детский сад № 227» г. Перми, ул. Степана Разина, д. 77, ул. Крупской, д. 12; МАДОУ «ЦРР – детский сад № 272» г. Перми, ул. Халтурина, д. 16, ул. Дружбы, д. 15а; ул. Техническая, д. 4	Братьев Вагановых Поваренный лог 2-й Добролюбова Дружбы КИМ Красновишерская Краснокамская Крупской Лебедева Макаренко Розалии Землячки Степана Разина Студенческая Техническая Тургенева Уральская Халтурина	все все все все с 77 по 117 все все с 9 по 65а с 19 по 48 четная сторона – все все все все все с 76 по 117 все

1	2	3	4
		Фильтровальная	все
		Фрезеровщиков	все
2.5.6	Микрорайоны Садовый, Ива, Авторадио в границах ул. Агатовой, Добрянской, Старцева, бульвара Гагарина, Макаренко (нечетная сторона)		
2.5.6.1	МАДОУ «ЦРР – детский сад № 67» г. Перми, ул. Макаренко, д. 38, 42, ул. Юрша, д. 60а, ул. Юрша, д. 64а; МАДОУ «ЦРР – детский сад № 134» г. Перми, ул. Тургенева, д. 37, ул. Тургенева, д. 41; МАДОУ «Детский сад № 227» г. Перми, ул. Крупской, д. 91а, ул. Старцева, д. 35в; МАДОУ «Детский сад № 317» г. Перми, ул. Крупской, д. 90, бульвар Гагарина, д. 79а, бульвар Гагарина, д. 105а; МАДОУ «Детский сад № 419» г. Перми, ул. Старцева, д. 23, ул. Пономарева, д. 91; МАДОУ «Детский сад «Чулпан» г. Перми, ул. Аркадия Гайдара, д. 11; МАДОУ «Детский сад «Эрудит» г. Перми, ул. Грибоедова, д. 68в, ул. Агатовая, 26, ул. Сапфирная, д. 9; МАОУ «Школа дизайна «Точка», бульвар Гагарина, д. 60а	Августовская	все
		Актера Емельянова	все
		Артема	нечетная сторона – с 65, четная сторона – с 76
		Аркадия Гайдара	все
		Архиерейка микрорайон	все
		бульвар Гагарина	с 62 по 115
		Гранатовая	все
		Грибоедова	с 66 все дома
		Зверохозяйство	все
		Звонарева	все
		Июльская	все
		Кварцевая	все
		Краеведа Волегова	все
		Крупской	с 66 по 95
		Левитана	все
		Лесная	все
		Лякишева	все
		Макаренко	нечетная сторона – все
		Мартовская	все
		Мраморная	все
		Окраинная	все
		Подольская	все
		Подполковника Галанова	все
		Патриса Лумумбы	все
		Пономарева	все
		Пушкарская	все
		Рабочего Иванченко	с 56 все дома
		Сакко и Ванцетти	с 61 все дома
		Сапфирная	все
		Северная	с 78 все дома
		Серебристая	все
		Скалистая	все
		Старцева	с 1 по 55
		Топазная	все
		Уинская	все
		Художника Зеленина	все
		Ушинского	все
		Шмидта	все
		Юрша	все

1	2	3	4
2.5.7	Все микрорайоны Мотовилихинского района		
2.5.7.1	группы ДОУ, имеющие компенсирующую направленность: с тяжелыми нарушениями речи – МАДОУ «ЦРР – Детский сад № 161» г. Перми, ул. Студенческая, д. 7, ул. Студенческая, д.16; МАДОУ «Детский сад № 317» г. Перми, ул. Крупской, д. 90; МБДОУ «ЦРР – детский сад № 387» г. Перми, ул. Инженерная, д. 4; МАДОУ «Детский сад № 393» г. Перми, ул. Гашкова, д. 22а; с нарушениями зрения – МАДОУ «Детский сад № 227» г. Перми, ул. Старцева, д. 35в; с умственной отсталостью – МАДОУ «ЦРР – детский сад № 161» г. Перми, ул. КИМ, д. 103; с задержкой психического развития – МАДОУ «ЦРР – детский сад № 161» г. Перми, ул. КИМ, д. 103, ул. Студенческая, д. 7, ул. Студенческая, д. 16, ул. Техническая, д.16; МБДОУ «ЦРР – детский сад № 387» г. Перми, ул. Инженерная, д. 4; МАДОУ «Детский сад № 393» г. Перми, ул. Гашкова, д. 22а: с расстройствами аутистического спектра – МАДОУ «ЦРР – детский сад № 161» г. Перми, ул. КИМ, д. 103; МБДОУ «ЦРР – Детский сад № 387» г. Перми, ул. Инженерная, д. 4	все	все
2.5.7.2	группы ДОУ, имеющие оздоровительную направленность: с аллергопатологиями – МАДОУ «Детский сад № 317» г. Перми, бульвар Гагарина, д. 79а	все	все
2.6	Орджоникидзевский район		
2.6.1	Микрорайон Водозабор в границах Чусовского водозабора, Павловского 5-го проезда, Павловского 1-го проезда, Водозаборной		
2.6.1.1	МАДОУ «Детский сад № 22» г. Перми, ул. Водозаборная, д. 1	Водозаборная	все
		Павловский 1-й проезд	все
		Павловский 5-й проезд	все
2.6.2	Микрорайон Гайва в границах ул. Гремячий Лог, Янаульской, Усадебной, Репина		
2.6.2.1	МАДОУ «Детский сад № 175» г. Перми, ул. Воркутинская, д. 78, ул. Репина, д. 23, ул. Карбышева, д. 34; МАДОУ «Детский сад № 390» г. Перми, ул. Вильямса, д. 47, ул. Никитина, д. 22, ул. Маршала Толбухина, д. 44; МАДОУ «ЦРР – детский сад № 394» г. Перми, ул. Гайвинская, д. 16, ул. Репина, д. 10а; МАДОУ «Детский сад № 400» г. Перми, ул. Карбышева, д. 78а, ул. Никитина, д. 18б, ул. Васнецова, д. 9, ул. Репина, д. 68	Барнаульская	все
		Бирская	все
		Бугульминский переулок	все
		Васнецова	все
		Вильямса	все
		Воркутинская	все
		Гайвинская	все
		Гайвинский 1-й переулок	все
		Гайвинский 2-й переулок	все
		Гайвинский 3-й переулок	все
		Гайвинский 4-й переулок	все
		Гайвинский 5-й переулок	все
		Гайвинский 6-й переулок	все
Гравийный 2-й переулок	все		
Гравийный 3-й переулок	все		

1	2	3	4
		Гравийный 4-й переулок	все
		Графтио	все
		Гремячий Лог	все
		Двинская	все
		Дубровский 1-й переулок	все
		Дубровский 2-й переулок	все
		Звенигородская	все
		Звонкий 1-й переулок	все
		Звонкий 2-й переулок	все
		Кабельщиков	все
		Камская поляна	все
		Карбышева	все
		Кишиневская	все
		Конная	все
		Коспашская	все
		Лобвинская	все
		Луговского	все
		Маршала Толбухина	все
		Медведева	все
		Медногорская	все
		Мезенская	все
		Мезенская 3-я	все
		Мезенская 4-я	все
		Мезенская 5-я	все
		Мелитопольская	все
		микрорайон Химики	все
		микрорайон Ширяиха	все
		микрорайон Верхнемостовая	все
		микрорайон Нижнемостовая	все
		Никитина	все
		Новогайвинская	все
		Писарева	все
		Плотинка	все
		Пулковская	все
		Репина	все
		Свободный переулок	все
		Севанская	все
		Тихвинская	все
		микрорайон Соцпоселок	все
		Урюпинская	все
		Усадебная	все
		Ухтинская	все

1	2	3	4
		Ухтинская 2-я	все
		Широкая	все
		Янаульская	все
		СНТ «Березка»	все
2.6.3	Микрорайон Голованово в границах ул. Корсуньской, Зеленой, Хуторской, Евгения Пузырева		
2.6.3.1	МАОУ «СОШ № 123» г. Перми, структурное подразделение «Детский сад», ул. Оршанская, д. 17, ул. Корсуньская, д. 13	Акмолинская	все
		Бенгальская	все
		Бумажников	все
		Васильевская	все
		Ветлянская	все
		Головановская	все
		Горнозаводская	все
		Дальневосточная	все
		Декабря	все
		Евгения Пузырева	все
		Железнодорожная (Малые реки)	все
		Железнодорожные дома	все
		Загорская	все
		Залесная	все
		Звездная	все
		Зеленая	все
		Зеленый переулок	все
		Земляничная	все
		Иркутская	все
		Клубный переулок	все
		Корсуньская	все
		Корсуньская 2-я	все
		Космическая	все
		Кочевская	все
		переулок Крылова	все
		Куликовская	все
		Ленина (микрорайон Голованово)	все
		Лодочная	все
		Луговая	все
		Лядовский переулок	все
		Малореченская	все
		Менделеева	все
		Мозырская	все
		Мозырский 1-й переулок	все
		Мозырский 2-й переулок	все
		Молодежная	все
		Набережная	все

1	2	3	4
		Новая	все
		Оршанская	все
		Песчаный переулок	все
		Пинская	все
		Попова (Малые реки)	все
		Пришвина	все
		Прохладная	все
		Ромашковая	все
		Рябиновая	все
		Садовая	все
		Северный переулок	все
		Сестрорецкая	все
		Сиреневая	все
		Слудская	все
		Сосновая	все
		Стрелка	все
		Сургутская	все
		Сухумская	все
		Талалихина	все
		Тулвинская	все
		Тупиковый переулок	все
		Хуторская	все
		Челвинская	все
		Шадринская	все
		Школьная	все
		Яблонева	все
2.6.4	Микрорайон Заозерье в границах ул. Тряслобова, правого берега реки Камы, Затонской 3-й, Сигнальной		
2.6.4.1	МАДОУ «ЦРР – детский сад № 394» г. Перми, ул. Тряслобова, д. 65	Байдарочная	все
		Верхне-Камская	все
		Водолазная	все
		Заозерская	все
		Заозерская 2-я	все
		Заозерская 4-я	все
		Затонская	все
		Затонская 2-я	все
		Затонская 3-я	все
		Затонская 4-я	все
		Катерная	все
		Катерная 2-я	все
		Липецкая	все
		Мачтовая	все
		Мачтовая 2-я	все
		Мачтовая 3-я	все
		Мичманская	все
		Новоазовская	все

1	2	3	4
		Палубная 1-я	все
		Палубная 2-я	все
		Палубная 3-я	все
		Палубная 4-я	все
		Палубная 5-я	все
		Паромная	все
		Паромная 2-я	все
		Пароходная	все
		Пароходная 2-я	все
		Пароходная 3-я	все
		Пароходная 4-я	все
		Пароходная 5-я	все
		Портовая	все
		Прямолинейная	все
		Радистов	все
		Речников	все
		Сигнальная	все
		Сигнальный 1-й переулок	все
		Сигнальный 2-й переулок	все
		Староазовская	все
		Судоремонтная	все
		Танкерная	все
		Танкерная 1-я	все
		Танкерная 2-я	все
		Тимкинская	все
		Трясолобова	все
		Турбинская	все
		Шкиперов	все
		Шлюпочная	все
		Шустовская	все
		Яликовая	все
2.6.5	Микрорайоны Кислотные дачи, Чапаевский в границах ул. Соликамской, Кутузова, Уссурийской, Еловского 4-го переуллка		
2.6.5.1	МАДОУ «Детский сад № 22» г. Перми, ул. Уссурийская, д. 23; МАДОУ «Старт» г. Перми, ул. Генерала Черняховского, д. 80, ул. Бушмакина, д. 8; ул. Бушмакина, д. 22, ул. Колвинская, д. 23; МАДОУ «Детский сад «Галактика» г. Перми, ул. Александра Пархоменко, д. 6	Азотная	все
		Александра Пархоменко	все
		Бакинских Комиссаров	все
		Белорецкая 2-я	все
		Белорусская	все
		Березовая	все
		Бронзовый переулок	все
		Бушмакина	все
		Верхнеудинская	все
		Возовая	все
		Волоколамская	все



1	2	3	4
		Волочаевская	все
		Генерала Ватутина	все
		Генерала Доватора	все
		Генерала Черняховского	все
		Гончарова	все
		Городищенская	все
		Еловая	все
		Еловский 1-й переулок	все
		Еловский 2-й переулок	все
		Еловский 3-й переулок	все
		Еловский 4-й переулок	все
		Кизеловская	все
		Кислотная	все
		Колвинская	все
		Краснодонская	все
		Кукуштанский переулок	все
		Кутузова	все
		Липовая	все
		Логовая 2-я	все
		Минусинский переулок	все
		Можайская	все
		Молдавская	все
		МОПРа	все
		Наймушина	все
		Нежинская	все
		Новогодняя	все
		Октябрьская	все
		Ольховская	все
		Планерная	все
		Планерная 2-я	все
		Пограничный переулок	все
		Пограничная 2-я	все
		Профсоюзная	все
		Рабкоровская	все
		Ракитная	все
		Роменская	все
		Рославльская	все
		Спасская	все
		Суперфосфатная	все
		Сурикова	все
		Талицкий переулок	все
		Токарная	все
		Тракторная	все
		Трактористов	все
		Уссурийская	все

1	2	3	4
		Федотова	все
		Фосфоритная	все
		Химиков	все
		Химкинская	все
		Чапаева	все
		Щитовая	все
2.6.6	Микрорайоны Левшино, Пермский домостроительный комбинат, КамГЭС, Молодежный в границах ул. Первомайской, Делегатской, Ямальского переулка, Академика Веденева		
2.6.6.1	МАДОУ «ГАРДАРИКА» г. Перми, ул. Социалистическая, д. 10а, ул. Цимлянская, д. 21б, ул. Криворожская, д. 37; МАДОУ «Детский сад «Галактика» г. Перми, ул. Академика Веденева, д. 71а, ул. Академика Веденева, д. 73, ул. Академика Веденева, д. 75; МАДОУ «Детский сад «Электроник» г. Перми, ул. Академика Веденева, д. 13а, ул. Газонная, д. 1, ул. Газонная, д. 19а, ул. Александра Щербакова, д. 20, ул. Александра Щербакова, д. 23	Адмирала Старикова	все
		Академика Веденева	все
		Аксайская	все
		Александра Щербакова	все
		Алмазная	все
		Амбарная	все
		Арзамасская	все
		Баргузинская	все
		Белозерская	все
		Боковая	все
		Боковая 2-я	все
		Валезная	все
		Верхневишерская	все
		Верхневолжская	все
		Верхнесылвенская	все
		Верхотурская 1-я	все
		Верхотурская 2-я	все
		Верхоянская	все
		Верхоянский переулок	все
		Виллойский переулок	все
		Волховская	все
		Гагринская	все
		Газонная	все
		Героя Васькина	все
		Гомельская	все
		Городцова	все
		Граничная	все
		Дачная	все
		Делегатская	все
		Домостроительная	все
		Ейский переулок	все
		Ереванская	все
		Железнодорожная	все
		Зарайская	все
		Зюкайская	все
		Ишимская	все
		Кавказская	все
		Каргопольский переулок	все

1	2	3	4
		Качканарская	все
		Косякова	все
		Краматорская	все
		Краснозаводская	все
		Краснослудская	все
		Криворожская	все
		Кронита	все
		Крутая	все
		Кубанская	все
		Курашимская	все
		Кутамышская	все
		Кутамышский переулок	все
		Кухтымский переулок	все
		Кыновский переулок	все
		Льва Лаврова	все
		Левшинская	все
		Левшинский переулок	все
		Ленинский переулок	все
		Лобачевского	все
		Лоцманская	все
		Лянгасова	все
		Медянский переулок	все
		Менжинского	все
		Никопольская	все
		Новоалмазная	все
		Оргалитовая	все
		Осиновая	все
		Памирская	все
		Пасечная	все
		Пеньковая	все
		Первомайская	все
		Первоуральская	все
		Перевалочная	все
		Песочная	все
		Плановая	все
		Пожарное депо	все
		Рубцовская	все
		Рудянский переулок	все
		Сентябрьская	все
		Серафимовича	все
		Серго	все
		Снежная	все
		Социалистическая	все
		Ставропольская	все
		Станочный переулок	все

1	2	3	4
		Таганрогская	все
		Таймырская	все
		Тихорецкая	все
		Томская	все
		Тополиная	все
		Усинская	все
		Фрунзе	все
		Хохловская	все
		Цимлянская	все
		Черемуховый 2-й переулок	все
		Череповецкая	все
		Штурвальная 2-я	все
		Юрлинская	все
		Юрлинская 2-я	все
		Язьвинская	все
		Ямальский переулок	все
		Январская	все
2.6.7	Все микрорайоны Орджоникидзевского района		
2.6.7.1	<p>группы ДОУ, имеющие компенсирующую направленность: с тяжелыми нарушениями речи – МАДОУ «Старт» г. Перми, ул. Колвинская, д. 23; МАДОУ «Галактика» г. Перми, ул. Академика Веденеева, д. 73; МАДОУ «Детский сад № 175» г. Перми, ул. Репина, д. 6, ул. Репина, д. 23; МАДОУ «Детский сад «Электроник» г. Перми, ул. Газонная, д. 1; с задержкой психического развития – МАДОУ «Старт» г. Перми, ул. Бушмакина, д. 22, ул. Колвинская, д. 23; МАДОУ «ЦРР – детский сад № 394» г. Перми, ул. Трясолобова, д. 65; МАОУ «СОШ № 123» г. Перми, структурное подразделение «Детский сад», ул. Корсуньская, д. 13; с нарушениями зрения – МАДОУ «Старт» г. Перми, ул. Бушмакина, д. 22; с умственной отсталостью – МАДОУ «ЦРР – детский сад № 394» г. Перми, ул. Трясолобова, д. 65; с расстройствами аутистического спектра – МАДОУ «Старт» г. Перми, ул. Бушмакина, д. 22</p>	все	все
2.7	Свердловский район		
2.7.1	Микрорайоны Краснова, Крохалева, Октябрьский в границах ул. 1-й Бахаревской, Василия Васильева, Куйбышева, Маршрутной, реки Данилихи		
2.7.1.1	<p>МАДОУ «АртГрад» г. Перми, ул. Солдатова, д. 17а, ул. Тбилисская, д. 21а, ул. Гусарова, д. 22а; МАДОУ «ЦРР – детский сад № 69» г. Перми, ул. Лукоянова, д. 10, ул. Куйбышева, д. 169/5; МАДОУ «Детский сад № 352» г. Перми, ул. Лодыгина, д. 48, ул. Гусарова, д. 9а; МАДОУ «Детский сад № 364» г. Перми Серебрянский проезд, д. 12, Серебрянский проезд, д. 10, ул. Моторостроителей, д. 4, ул. Моторостроителей, д. 14; МАДОУ «ЦРР – детский сад № 417» г. Перми, ул. Вижайская, д. 14а, ул. Вижайская, д. 19а, ул. Солдатова, д. 14а</p>	Академика Курчатова	все
		Анвара Гатауллины	все
		Бахаревская 1-я	все
		Бородинская	все
		Брестская	все
		Василия Васильева	все
		Весенняя	все
		Вижайская	все
		Гусарова	все
		Емельяна Ярославского	все
		Зяблова	все

1	2	3	4
		Илецкая	все
		Кабаи	все
		Капитана Еремина	все
		Кояновская	все
		Кузбасская	все
		Куйбышева	со 110 – все дома
		Летчика Ивана Терехина	все
		Летчика Сергея Сафронова	все
		Лодыгина	все
		Лукоянова	все
		Люблинская	все
		Маршрутная	все
		Моторостроителей	все
		Муромская	все
		Никулина	все
		Новосибирская	все
		Обвинская	все
		Пристанционная	все
		Серебрянский проезд	все
		Саранская	все
		Сергинская	все
		Солдатова	все
		Таборская	все
		Тбилисская	все
		Уфимская	все
		Яблочкова	все
2.7.2	Микрорайоны Центр, Островского, Егошихинский в границах ул. Тихой, Николая Островского, Пушкина, Комсомольского проспекта, Глеба Успенского, Пионерской, Белинского, Героев Хасана, Чернышевского, реки Егошихи		
2.7.2.1	МАДОУ «ЦРР – детский сад № 178» г. Перми, ул. Белинского, д. 53, ул. Полины Осипенко, д. 50, ул. Полины Осипенко, д. 48; МАДОУ «Детский сад «Карусель» г. Перми, ул. Красноармейская 1-я, д. 54, ул. Полины Осипенко, д. 57а; МАДОУ «Детский сад «Академика» г. Перми, ул. Швецова, д. 31; МАДОУ «Детский сад № 421 «Гармония» г. Перми, ул. Революции, д. 3а, ул. Чернышевского, д. 17в, ул. Чернышевского, д. 7а; МАДОУ «Детский сад № 422» г. Перми, ул. Народовольческая, д. 28, ул. Фонтанная, д. 9а, ул. Красноармейская 1-я, д. 17а	Александра Турчевича 25-го Октября Артиллерийская Белинского Василия Татищева Веселая Вильгельма де Геннина Газеты «Звезда» Героев Хасана Глеба Успенского Карла Модераха Комсомольский проспект	все нечетная сторона – с 37 все все все все нечетная сторона – с 33, четная сторона – с 38 четная сторона – с 2 по 12 с 2а по 8 все нечетная сторона – с 35 по 69, четная сторона – с 42 по 72

1	2	3	4
		Красноармейская 1-я	все
		Краснова	16, 24, 25, 26
		Красные казармы	все дома по 63
		Максима Горького	все дома – с 43
		Малая Ямская	все
		Малышева	все
		Николая Островского	нечетная сторона – с 49, четная сторона – с 40
		Народовольческая	все
		Полины Осипенко	все
		Пионерская	все
		Пушкина	четная сторона – с 2 по 76
		Рабоче-Крестьянская	все
		Революции	четная сторона – с 2 по 44, нечетная сторона – с 1 по 27/1
		Серединная	все
		Сибирская	четная сторона – с 30, нечетная сторона – с 31
		Тимирязева	все
		Тихая	все
		Фонтанная	все
		Хирурга Суханова	все
		Чернышевского	все
		Швецова	все
2.7.3	Микрорайоны Громовский, Чкаловский, Зеленое хозяйство в границах ул. Чкалова, Красных казарм, Чернышевского, Героев Хасана, Белинского, Пионерской, Глеба Успенского, Комсомольского проспекта, Пушкина, шоссе Космонавтов, реки Данилихи, реки Егошихи		
2.7.3.1	МАОУ «СОШ № 42» г. Перми, структурное подразделение, ул. Седова, д. 17, ул. Куйбышева, д. 68а; МАДОУ «Детский сад № 96» г. Перми, ул. Клары Цеткин, д. 12а, ул. Клары Цеткин, д. 12, ул. Клары Цеткин, д. 17а, ул. Коминтерна, д. 4; МАДОУ «Детский сад № 291» г. Перми, ул. Льва Шатрова, д. 16, ул. Краснофлотская, д. 11; МАДОУ «Детский сад «Академика» г. Перми, ул. Механошина, д. 8, ул. Революции, д. 52г; МАДОУ «Детский сад № 312» г. Перми, ул. Льва Шатрова, д. 21, ул. Героев Хасана, д. 13а, Комсомольский проспект, д. 88б	Бийский 1-й переулок	все
		Глеба Успенского	все дома с 13
		Героев Хасана	нечетная сторона – с 7 по 21, четная сторона – с 16 по 32
		Елькина	все
		Клары Цеткин	все
		Камчатовская	все
		Коминтерна	все
		Комсомольский проспект	четная сторона – с 72, нечетная сторона – с 71
		шоссе Космонавтов	23, 25
		Краснова	28, 30, 32, 34
		Красные казармы	с 64 все дома

1	2	3	4
		Краснофлотская	все
		Куйбышева	нечетная сторона – с 51 по 107, четная сторона – с 52 по 104
		Льва Шатрова	все
		Механошина	все
		Нестерова	все
		Нечаева	все
		Парижской Коммуны	все
		Попова	58
		Пушкина	четная сторона – с 78 по 84
		Революции	с 46 все дома
		Седова	все
		Соловьева	все
		Чкалова	все
		Шарташская	все
		Юрия Смирнова	все
2.7.4	Микрорайоны Юбилейный, Южный, Голый Мыс в границах Бродовского тракта, Восточного обхода, ул. Уктусской, Апрельской, Межевой, Братской, Зеленогорской 2-й, Зеленогорской, Холмогорской 2-й, Горловской, Самаркандской, Глуховской, Старцева, Чкалова, реки Егошихи		
2.7.4.1	МАДОУ «ЭКОСАД» г. Перми, ул. Лихвинская, д. 114, ул. Казахская, д. 56, ул. Холмогорская, д. 2з; МАДОУ «Детский сад № 369» г. Перми, ул. Холмогорская, д. 4а, ул. Балхашская, д. 203, ул. Братская, д. 6б	Абрикосовая	все
		Апрельская	все
		Арагинская	все
		Балхашская	все
		Бердичевская	все
		Больничная	все
		Братская	все
		Бродовское кольцо	все
		Восточный обход	участки 26б, 80, 115, 135, 138
		Глуховская	все
		Горловская	все
		Днестровская	все
		Запорожская	все
		Запорожская 2-я	все
		Зеленогорская	все
		Зеленогорская 2-я	все
		Казахская	все
		Кемеровская	все
		Клубная	все
		Ключевая (Голый Мыс)	все
		Красноуфимская	все
		Лебединская	все
		Лесная (Голый Мыс)	все
		Лесные кварталы	все

1	2	3	4
		Лисичанская	все
		Лихвинская	все
		Луганская	все
		Межевая	все
		Молодежная (Гольй Мыс)	все
		Новоильинская	все
		Осокинская	все
		Полевая 1-я	все
		Полевая 2-я	все
		Промысловая	все
		Рабочая (Гольй Мыс)	все
		Радужный переулок	все
		Ромашковый 2-й переулок	все
		Самаркандская	все
		Сахалинская	все
		Симферопольская	все
		Старцева	четная сторона – все дома, нечетная сторона – с 61
		СНТ Мечта	все
		Суздальская	все
		Таджикская	все
		Таманская	все
		Туркестанская	все
		Узбекская	все
		Уктусская	все
		Уманская	все
		Усть-Качкинская	все
		Утренняя	все
		Холмогорская	все
		Холмогорская 2-я	все
		Чернушинская	все
		Чукотская	все
		Школьная (Гольй Мыс)	все
		Южноуральская	все
		Ялуторовская	все
		Виноградная	все
		Грибная	все
		Земляничная	все
		Зимняя	все
		Кленовая	все
		Ландышевая	все
		Летняя	все
		Ореховая	все



1	2	3	4
		Осенняя	все
		Смородиновая	все
		Цветочная	все
		Ясенева	все
2.7.5	Микрорайоны Владимирский, Липовая гора, Соболи в границах Бродовского тракта, ул. Таежной, Таежной 4-й, Соболинской 4-й, Соболинской 5-й, 1447 км, Героев Хасана, Чкалова, реки Егошихи		
2.7.5.1	МАОУ «Школа Агробизнестехнологий» г. Перми, ул. Героев Хасана, д. 117; МАДОУ «Детский сад № 265» г. Перми, ул. Серпуховская, д. 19, ул. Героев Хасана, д. 97а; МАДОУ «Детский сад № 377» г. Перми, ул. Коломенская, д. 5а, ул. Пихтовая, д. 14а; МАДОУ «Детский сад № 418» г. Перми, ул. Нейвинская, д. 10а, ул. Коломенская, д. 22, ул. Краснополянская, д. 39	Ашапский переулок	все
		Бригадирская	все
		Героев Хасана	четная сторона – с 34, нечетная сторона – с 23
		Загарье 2-я	все
		Загарьинская	все
		Ижевская	все
		Козьмы Минина	все
		Коломенская	все
		Косьвинская	все
		Краснополянская	все
		Кустовая	все
		Липогорская 1-я	все
		Липогорская 2-я	все
		Липогорская 3-я	все
		Липогорская 4-я	все
		Липогорская 5-я	все
		Лиственная	все
		Нейвинская	все
		Нейвинская 1-я	все
		Нейвинская 2-я	все
		Нейвинская 3-я	все
		Нейвинская 4-я	все
		Ординская	все
		Пихтовая	все
		Полазненская	все
		Серпуховская	все
		Соболинская 1-я	все
		Соболинская 2-я	все
		Соболинская 3-я	все
		Соболинская 4-я	все
		Соболинская 5-я	все
		Сюзева	все
		Таежная	все
		Таежная 2-я	все
		Таежная 3-я	все
		Таежная 4-я	все
		Усольская	все
		Ферма 3-я	все

1	2	3	4
		Ферма 4-я	все
		Центральная Ферма	все
2.7.6	Поселок Новые Ляды		
2.7.6.1	МАДОУ «Детский сад № 165» г. Перми, ул. Мира, д. 19, ул. Мира, д. 9, ул. Мира, д. 5	40-летия Победы	все
		Береговая	все
		Белинского	все
		Березовка	все
		Веселая	все
		Гоголя	все
		Горбовая	все
		Горская	все
		Дальняя	все
		Жданова	все
		Железнодорожная	все
		Залесная	все
		Зеленая	все
		Калинина	все
		Кирова	все
		Ключевая	все
		Колхозная	все
		Коммунистическая	все
		Комсомольская	все
		Крестьянская	все
		Крылова	все
		Куйбышева	все
		Кутузова	все
		Лермонтова	все
		Лесная	все
		Липовка	все
		Лиственная	все
		Логовая	все
		Лядовская	все
		Максима Горького	все
		Мира	все
		Мичурина	все
		Молодежная	все
		Мысовая	все
		Николая Островского	все
		Нагорная	все
		Некрасова	все
		Новая	все
		Октябрьская	все
		Первомайская	все
		Пионерская	все
		Подгорная	все
		Покрышкина	все

1	2	3	4
		Полевая	все
		Пролетарский переулок	все
		Пушкина	все
		Садовая	все
		Тихая	все
		Трудовая	все
		Свердлова	все
		Сельская	все
		Советская	все
		Сосновая	все
		Спортивная	все
		Суворова	все
		Тракторная	все
		Транспортная	все
		Уральская	все
		Флотская	все
		Чапаева	все
		Чкалова	все
		Чусовская	все
		Школьная	все
2.7.7	Все микрорайоны Свердловского района		
2.7.7.1	<p>группы ДОУ, имеющие компенсирующую направленность: с тяжелыми нарушениями речи – МАДОУ «ЦРР – детский сад № 69» г. Перми, ул. Куйбышева, д. 169/5; МАОУ «СОШ № 42» г. Перми, структурное подразделение, ул. Седова, д. 14; МАДОУ «Детский сад «Карусель» г. Перми, ул. 1-я Красноармейская, д. 54; МАДОУ «Детский сад № 421 «Гармония»» г. Перми, ул. Чернышевского, д. 7а; МАДОУ «Детский сад № 96» г. Перми, ул. Коминтерна, д. 4, ул. Клары Цеткин, д. 17; МАДОУ «Детский сад № 352» г. Перми, ул. Гусарова, д. 9а; МАДОУ «ЦРР – детский сад № 417» г. Перми, ул. Вижайская, д. 14а, ул. Вижайская, д. 19а; МАДОУ «Детский сад № 265» г. Перми, ул. Серпуховская, д. 19; МАДОУ «Детский сад № 418» г. Перми, ул. Коломенская, д. 22; МАДОУ «Детский сад № 422» г. Перми, ул. Народовольческая, д. 28, ул. Фонтанная, д. 9а; МАДОУ «Детский сад № 364» г. Перми, ул. Моторостроителей, д. 14; с нарушениями зрения – МАДОУ «Детский сад № 96» г. Перми, ул. Коминтерна, д. 4; с задержкой психического развития – МАДОУ «ЦРР – детский сад № 178» г. Перми, ул. Белинского, д. 53; МАДОУ «Детский сад № 96» г. Перми, ул. Клары Цеткин, д. 17; МАДОУ «Детский сад № 364» г. Перми, Серебрянский проезд, д. 10, ул. Моторостроителей, д. 14; МАДОУ «Детский сад № 352» г. Перми, ул. Гусарова, д. 9а; МАДОУ «Детский сад «АртГрад», ул. Солдагова, д. 17а; МАДОУ «Детский сад № 312» г. Перми, ул. Героев Хасана, 13а; МАДОУ «Детский сад № 265» г. Перми, ул. Серпуховская, д. 19; МАДОУ «Детский сад № 418» г. Перми, ул. Нейвинская, д. 10а; с умственной отсталостью – МАДОУ «ЦРР – детский сад № 178» г. Перми, ул. Полины Осипенко, д. 50; МАДОУ «Детский сад «АртГрад», ул. Гусарова, д. 22а</p>	все	все

1	2	3	4
2.7.7.2	группы ДООУ, имеющие оздоровительную направленность: с аллергиями – МАДОУ «Детский сад № 312» г. Перми, ул. Соловьева, д. 10а; МАДОУ «Детский сад № 96» г. Перми ул. Клары Цеткин, д. 17а; с тубинтоксикацией – МАДОУ «ЭКОСАД» г. Перми, ул. Лихвинская, д. 114; МАДОУ «ЦРР – детский сад № 417» г. Перми, ул. Кояновская, д. 5	все	все
3	III. Возраст детей 4-5 лет		
3.1	Дзержинский район		
3.1.1	Микрорайоны Пролетарский, Железнодорожный, Акуловский, Комсомольский в границах ул. Хабаровской, Кочегаров, Транспортной, Низовского проезда, Докучаева, Красноборской 1-й, Якутской		
3.1.1.1	МАДОУ «Конструктор успеха» г. Перми, ул. Машинистов, д. 43а, ул. Машинистов, д. 46, ул. Машинистов, д. 51; МАДОУ «Детский сад «ЛЕГОПОЛИС» г. Перми, ул. Заречная, д. 131, ул. Белолевская, д. 49, ул. Хабаровская, д. 68; МАДОУ «Детский сад № 407» г. Перми, ул. Докучаева, д. 28а, ул. Костычева, д. 24, ул. Костычева, д. 34	Абаканская	все
		Белоевская	все
		Бажова	все
		Вагонная	все
		Ветлужская	все
		Высоковольтная	все
		Генерала Наумова	все
		Дошкольная	все
		Докучаева	все
		Заречная	все
		Костычева	все
		Кочегаров	все
		Красноборская	все
		Красноборская 1-я	все
		Красноборская 2-я	все
		Кустарная	все
		Красноводская	все
		Коллективная	все
		Лузанский переулок	все
		Ленвинский переулок	все
		Лепешинской	все
		Майкопская	все
		Марии Загуменных	все
		Машинистов	все
		Моршанская	все
		Нижнетавдинская	все
Низовская	все		
Надеждинская	все		
Путейская	все		
Путейская 2-я	все		
Сергея Колотыгина	все		
Славгородская	все		
Сортировочная	все		
Софьи Ковалевской	все		
Стрелочников	все		
Сеченова	все		

1	2	3	4
		Сочинская	все
		Транспортная	все
		Тувинская	все
		Хабаровская	все
		Электровозная	все
		Якутская	все
3.1.2	Микрорайон Центр в границах ул. Окулова, Крисанова, Екатерининской, Подгорной		
3.1.2.1	МАДОУ «ЦРР – детский сад № 268» г. Перми ул. Решетникова, д. 30, ул. Петропавловская, д. 109а, ул. Петропавловская, д. 80, ул. Толмачева, д. 2, Якуба Коласа проезд, д. 12; МАДОУ «Детский сад № 103» г. Перми, ул. Крисанова, д. 57а, ул. Крисанова, д. 39а	Екатерининская	163, 165, 167, 169, 171, 196, 198, 200, 214, 216, 220
Букирева		все	
Генкеля		все	
Данщина		20	
Дзержинского		все	
Крисанова		3, 5, 7, 11, 13, 15, 17, 19, 23, 25, 27, 29	
Ленина		нечетная сторона – с 55, четная сторона – с 84	
Лесозаводская		все	
Луначарского		четная сторона – с 128, нечетная сторона – с 131	
Окулова		с 44 по 83	
Монастырская		нечетная сторона – с 117, четная сторона – с 132	
Плеханова		четная сторона – с 2 по 46, нечетная сторона – с 1 по 49	
Пермская		нечетная сторона – с 193, четная сторона – с 220	
Петропавловская		четная сторона – с 60, нечетная сторона – с 97	
Подгорная		с 30 по 109	
Пушкина		нечетная сторона – с 127	
Решетникова		все	
Советская		четная сторона – с 128	
Сухобруса		все	
Толмачева		все	
Хохрякова		все	
Якуба Коласа проезд		все	



1	2	3	4
		Сергея Есенина	все
		Сорокинская	все
		Сорокинская 2-я	все
		Ударника	все
		Усть-Мулянская	все
		Усть-Мулянская 2-я	все
		Усть-Мулянская 3-я	все
		Усть-Мулянская 4-я	все
		Усть-Мулянская 5-я	все
		Физкультурников	все
		Фоминская	все
		Южная	все
		Южная 2-я	все
		Южная 3-я	все
		Желябова	все
		Зои Космодемьянской	все
		Комиссара Пожарского	все
		проспект Парковый	нечетная сторона – с 1 по 15в, четная сторона – со 2 по 34
		Подлесная	нечетная сторона – с 3а по 57, четная сторона – со 2 по 20а
		Подлесная 2-я	все
		Строителей	все
		Алтайская	все
		Гремячинская	все
		Заводская	все
		Интернациональная	все
		Кирпичная	все
		Куфониная	все
		Мулянская 2-я	все
		Переселенческая	по 97
		Рыночная	все
		Рыночная 2-я	все
Спортивная	все		
Шпалопропиточная	все		
Шпальная	все		
9-го Января	все		
3.1.5	Микрорайоны Парковый-3, ДКЖ в границах ул. Зои Космодемьянской, Подлесной, Малкова, Локомотивной, Шоссейной 2-й, Барамзиной		

1	2	3	4
3.1.5.1	<p>МАДОУ «Детский сад «Лидер» г. Перми, ул. Барамзиной, д. 52, ул. Гатчинская, д. 11, ул. Василия Каменского, д. 14, ул. Василия Каменского, д. 8; МАДОУ «Детский сад № 370» г. Перми, проспект Парковый, д. 26, ул. Подлесная, д. 21; МАОУ «СОШ № 44» г. Перми, структурное подразделение – детский сад «Школа Рыцарей и Принцесс», ул. Подлесная, д. 21/2; МАОУ «Гимназия № 31» г. Перми, структурное подразделение «Детский сад», ул. Подлесная, д. 39; МАДОУ «Уральские самоцветы» г. Перми, ул. Подлесная, д. 96; МАДОУ «Детский сад № 120» г. Перми, ул. Маяковского, д. 466, ул. Маяковского, д. 35, ул. Строителей, д. 14; МАДОУ «ЦРР – детский сад № 268» г. Перми, ул. Решетникова, д. 30, ул. Петропавловская, д. 109а, ул. Петропавловская, д. 80, ул. Толмачева, д. 2, Якуба Коласа проезд, д. 12</p>	<p>Академика Вавилова Академика Павлова Барамзиной Боровая Верещагинская Вишерская Василия Каменского Вокзальная Гатчинская Детская Герцена Каслинский переулочок Локомотивная Малкова Озерная Папанинцев проспект Парковый Переселенческая Песчаная Рабочая Сельская Слесарная Телеграфная Углеуральская Учительская Черепановых Уфалейская Шоссейная 2-я Шпалопропиточная Энгельса</p>	<p>все все все все все все все все все все все нечетная сторона – с 17 по 45г, четная сторона – с 36 по 58а с 98 все все все все все все все все все все все все все все все</p>
3.1.6	Все микрорайоны Дзержинского района		
3.1.6.1	<p>группы ДОУ, имеющие компенсирующую направленность: с задержкой психического развития – МАДОУ «ЦРР – детский сад № 268» г. Перми, проезд Якуба Коласа, д. 12; с умственной отсталостью, с расстройствами аутистического спектра – МАДОУ «Детский сад № 103» г. Перми, ул. Крисанова, д. 39а; с нарушениями зрения – МАДОУ «Детский сад № 103» г. Перми, ул. Крисанова, д. 39а</p>	все	все
3.1.6.2	<p>группы ДОУ, имеющие оздоровительную направленность: с аллергопатологиями – МАДОУ «Детский сад «Лидер» г. Перми, ул. Василия Каменского, д. 14, ул. Василия Каменского, д. 8, ул. Гатчинская, д. 11 ; с тубинтоксикацией – МАДОУ «ЦРР – детский сад № 268» г. Перми, проезд Якуба Коласа, д. 12</p>	все	все
3.2	Индустриальный район		





1	2	3	4
		Пыжевская 2-я	все
		Пойменная	все
		Пойменная 2-я	все
		Приовражная	все
		Прибрежная	все
		Полевая	все
		Разведчиков	все
		Ремонтная 1-я	все
		Ремонтная 2-я	все
		Сусанина	все
		Селивановская	все
		Сталеваров	все
		Санаторная	все
		Субботинская 1-я	все
		Субботинская 2-я	все
		Субботинская 3-я	все
		Субботинская 4-я	все
		Субботинская 5-я	все
		Теплопроводная 2-я	все
		Урожайная	все
		Урожайная 1-я	все
		Урожайная 2-я	все
		Урожайный переулок	все
		Чердынская	все
		Юннатская 1-я	все
		Юннатская 2-я	все
		Экскаваторная	все
		Энергетиков	все
		Ягодная	все
3.2.2	Микрорайон Балатово в границах ул. Проселочной, Космонавта Беляева, шоссе Космонавтов, проспекта Декабристов, Самолетной		
3.2.2.1	<p>МАДОУ «Эврика» г. Перми, ул. Нефтяников, д. 22а; МАДОУ «Детский сад № 396» г. Перми, ул. Сивкова, д. 28, ул. Формовщиков, д. 5, ул. Снайперов, д. 21; МАДОУ «Детский сад № 23» г. Перми, ул. Стахановская, д. 9, ул. Мира, д. 7а; МАДОУ «ЦРР – детский сад № 35» г. Перми, ул. Мира, д. 105; МАДОУ «ЦРР – детский сад № 46» г. Перми, ул. Стахановская, д. 51а, ул. Чайковского, д. 6, шоссе Космонавтов, д. 119; МАДОУ «Детский сад «Город мастеров» г. Перми, ул. Нефтяников, д. 57а, ул. Нефтяников, д. 56; МАДОУ «ЦРР – детский сад № 403» г. Перми, ул. Нефтяников, д. 44; МАДОУ «ЦРР – детский сад № 210» г. Перми, ул. Снайперов, д. 17; МАДОУ «Детский сад «ПАРМА» г. Перми, ул. Одоевского, д. 22а, ул. Комбайнеров, д. 30б, ул. Мира, д. 92а; МАДОУ «ЦРР – Детский сад № 47» г. Перми, ул. Танкистов, д. 66; МАДОУ «Детский сад «Город мастеров» г. Перми, ул. Нефтяников, д. 56; МАДОУ «ЦРР – детский сад «Зодчий» г. Перми, ул. Чайковского, д. 8а, ул. Баумана, д. 5б, ул. Баумана, д. 7; МАДОУ «Детский сад «Калейдоскоп» г. Перми, ул. Мира, д. 14а, ул. Советской Армии, д. 25б, ул. Баумана, д. 25б, ул. 9 Мая, д. 9; МАДОУ «Детский сад № 305» г. Перми, ул. Нефтяников, д. 36, д. 36а, ул. Братьев Игнатовых, д. 13а; МАДОУ «ЦРР – детский сад № 371» г. Перми, ул. Стахановская, д. 6а, ул. Льва Толстого, д. 6, ул. Бабушкина, д. 4</p>	<p>Бабушкина</p> <p>Баумана</p> <p>Бершетский переулок</p> <p>Братьев Игнатовых</p> <p>Веры Засулич</p> <p>Гамовская 1-я</p> <p>Гамовская 2-я</p> <p>Дениса Давыдова</p> <p>Ипподромная 1-я</p> <p>Ипподромная 2-я</p> <p>Ипподромная 3-я</p> <p>Ипподромная 4-я</p> <p>Ипподромная 5-я</p> <p>Ипподромная 6-я</p> <p>Ипподромная 7-я</p> <p>Кавалерийская</p> <p>Карпинского</p> <p>Качалова</p> <p>Комбайнеров</p>	<p>все</p> <p>все</p> <p>все</p> <p>все</p> <p>с 1 по 14</p> <p>все</p> <p>все</p> <p>все</p> <p>все</p> <p>все</p> <p>все</p> <p>все</p> <p>все</p> <p>со 2 по 32</p> <p>с 1 по 66</p> <p>все</p> <p>все</p>

1	2	3	4
		Космонавта Леонова	с 1 по 33а
		шоссе Космонавтов	со 110 все дома
		Космонавта Беляева	четная сторона – все дома
		Красных командиров	все
		Капитана Гастелло	все
		Левченко	все
		Льва Толстого	все
		Луньевская	все
		Мира	все
		Модельная	все
		Малая	все
		Нефтяников	все
		Нытвенская	все
		Одоевского	все
		Парашютная	все
		Паровозная	все
		Пашийская	все
		Промышленная	все
		Сальский переулок	все
		Семченко	все
		Сивкова	с 10 по 25
		Снайперов	все
		Советской Армии	с 1 по 44
		Стахановская	все
		Столбовая	все
		Самолетная	с 1 по 56
		Спаргаковская	все
		9-го Мая	все
		Танкистов	все
		Формовщиков	все
		Чайковского	все
		Шахтерская	с 1 по 9
		Шахтерская	с 1 по 9
3.2.3	Микрорайон Ераничи в границах ул. Карпинского, Рязанской, проспекта Декабристов, Теплогорской		
3.2.3.1	МАДОУ «ЦРР – детский сад № 47» г. Перми, ул. Подводников, д. 12; МАДОУ «Детский сад № 396» г. Перми, ул. Подводников, д. 6; МАДОУ «Эврика» г. Перми, проспект Декабристов, д. 33а; МАДОУ «Детский сад № 23» г. Перми, ул. Самолетная, д. 28; МАДОУ «ЦРР – детский сад № 210» г. Перми, ул. Карпинского, д. 61	проспект Декабристов	все
		Веры Засулич	все
		Дудинский переулок	все
		Карпинского	с 67 по 87
		Конноармейская	все
		Лизы Чайкиной	все
		Молодогвардейская	все
		Молодогвардейская 2-я	все
		Молодежная	все
		Оборонная	все
		Олега Кошевого	все

1	2	3	4
		Подводников	все
		Рязанская	с 3 по 19а
		Самолетная	с 60 все
		Самолетная 2-я	все
		Сивкова	с 1 по 5
		Синарская	все
		Советской Армии	с 45 по 95
		Теплогорская	все
		Теплогорская 2-я	все
		Шахтерская	с 14 по 40
3.2.4	Все микрорайоны Индустриального района		
3.2.4.1	группы ДОУ, имеющие компенсирующую направленность: с задержкой психического развития – МАДОУ «Детский сад № 23» г. Перми, ул. Самолетная, д. 28; МАДОУ «ЦРР – детский сад № 35» г. Перми, ул. Геологов, д. 7, ул. Архитектора Свизева, д. 36, ул. Мира, д. 105; МАДОУ «ЦРР – детский сад № 210» г. Перми, ул. Карпинского, д. 61, ул. Снайперов, д. 17; МАДОУ «Детский сад № 396» г. Перми, ул. Сивкова, д. 28 с расстройствами аутистического спектра - МАДОУ «ЦРР – детский сад № 35» г. Перми, ул. Мира, д. 105; МАДОУ «Детский сад № 396» г. Перми, ул. Снайперов, д. 21; МАДОУ «ЦРР – Детский сад «Зодчий» г.Перми, ул. Чайковского, д. 8; с умственной отсталостью – МАДОУ «ЦРР – детский сад № 35» г. Перми, ул. Мира, д. 105; с нарушениями зрения – МАДОУ «ЦРР – детский сад № 47» г. Перми, ул. Танкистов, д. 66	все	все
3.2.4.2	Группы ДОУ, имеющие оздоровительную направленность: с аллергопатологиями – МАДОУ «ЦРР – детский сад № 46» г. Перми, ул. Чайковского, д. 6; с тубинтоксикацией – МАДОУ «ЦРР – детский сад «Зодчий» г. Перми, ул. Чайковского, д. 8	все	все
3.3	Кировский район		
3.3.1	Микрорайоны Судозавод, Водники в границах ул. Судостроителей, Светлогорской, Сокольской, Каховской 5-й, поселок Кировский		
3.3.1.1	МАДОУ «Детский сад № 85» г. Перми, ул. Камышинская, д. 9, ул. Камышинская, д. 1; ул. Судозаводская, д. 26; МАДОУ «Детский сад «Симфония» г. Перми, ул. Адмирала Ушакова, д. 28а, ул. Сокольская, д. 20, ул. Байкальская, д. 26а; МАДОУ «Детский сад «IT мир» г. Перми, ул. Танцорова, д. 28, ул. Капитанская, д. 21, ул. Каляева, д. 35а	Адмирала Ушакова	всек
		Авангардная	все
		Анапская	все
		Аметистовая	все
		Агрономическая	все
		Батумская	все
		Байкальская	все
		Бирюзовая	все
		Бородулинская	все
		Буксирная	все
		Башкирская	все
		Белая	все
		Бузулукская	все
		Боцманский переулок 1-й, 2-й, 3-й, 4-й	все

1	2	3	4
		Вербная	все
		Витимская	все
		Водников	все
		Волгодонская	все
		Веслянский переулоч	все
		Вольская	все
		Высокая	все
		Гаревая 1-я, 2-я	все
		Грушевая	все
		ДОС	все
		Ежевичный переулоч	все
		Ермака	все
		Заборная	все
		Заборный переулоч	все
		Запольская 1-я, 2-я	все
		Золотистая	все
		Ирбитская	все
		Изумрудная	все
		Калинина	все
		Кировоградская	четная сторона – со 180 по 192в
		Каляева	все
		Канатная	все
		Капитана Пирожкова	все
		Камышинская	все
		Кедровая	все
		Кудымкарская	все
		Колокольчиковая	все
		Комаринская	все
		Кордонная	все
		Копейская	все
		Каховская	все
		Каховская 1-я, 2-я, 3-я, 4-я, 5-я	все
		Капитанская	все
		Курынский переулоч	все
		Лазурная	все
		Луговая	все
		Лунная	все
		Лютиковая	все
		Лядова	все
		Адмирала Макарова	все
		Монтажников	все
		Магазинная	все
		Мореходная	все
		Нижекуруинская	все

1	2	3	4
		Налимихинская	все
		Новосельская	все
		Оханская	все
		Омутинский переулок	все
		Прудовая	все
		Проскуровская	все
		Псковская	все
		Промучасток	все
		Парусная	все
		ПМС-14	все
		Пчелиная	все
		Пшеничная	все
		Разъездная	все
		Рижская	все
		Рузаевский переулок	все
		Североморская	все
		СНТ Движенец	все
		СНТ Заболотный	все
		СНТ Заозерный	все
		СНТ Луговой	все
		Сокольская	все
		Сокольская 2-я, 3-я	все
		Судозаводская	все
		Солдатская	все
		Сучанская	все
		Смольная	все
		Соловьинная	все
		Станционная	все
		Сумская	все
		Светлогорская	все
		Тупиковый переулок	все
		Танцорова	все
		Тихоокеанская	все
		Туапсинская	все
		Угличская	все
		Фиалковая	все
		Фруктовая	все
		Черниговская	все
		Черногорская	все
		Александра Чекалина	все
		Хорошая	все
		Штурманов	все
		Юнг Прикамья	все
		Якорный переулок	все
3.3.2	Микрорайон Центр в границах ул. Сысольской, Кировоградской, Ласьвинской, Охотников		



1	2	3	4
		Пензенская	все
		Победы	все
		Полтавская	все
		Полтавская 2-я	все
		Петрозаводская	все
		4-й Пятилетки	все
		Рошинская	все
		Сивашская	все
		Саянская	все
		СНТ «118»	все
		СНТ «Ромашка»	все
		СТ «145»	все
		Торговая	все
		Уржумская	все
		Федосеева	все
		Худанина	все
		Химградская	все
		Хвойная	все
		Чистопольская	все
		Чебоксарская	все
		Щигровская	все
		Ядринская	все
		Яранская	все
3.3.4	Микрорайон Крым в границах ул. Дунайской, Воронежской, Генерала Панфилова		
3.3.4.1	МАОУ «СОШ № 63» г. Перми, структурное подразделение, ул. Воронежская, д. 1, ул. Херсонская, д. 2, ул. Глазовская, д. 1а	Буровая	все
		Воронежская	все
		Воркутинская	все
		Глазовская	все
		Генерала Панфилова	все
		Дунайская	все
		Котельническая	все
		Мензелинская	все
		Нижнекамская	все
		Фадеева	все
		Херсонская	все
		Ялтинская	все
3.3.5	Все микрорайоны Кировского района		
3.3.5.1	группы ДОУ, имеющие компенсирующую направленность: с тяжелыми нарушениями речи – МАДОУ «ЦРР – Детский сад № 137» г. Перми, ул. Александра Невского, д. 12, ул. Закамская, д. 27; МАДОУ «Детский сад «Глобус» г. Перми, ул. Победы, д. 27; МАОУ «СОШ № 63» г.Перми, структурное подразделение, ул. Глазовская, д. 1а; с нарушениями зрения – МАОУ «Адаптивная школа – интернат «Ступени» г. Перми, ул. Закамская, д. 52а; с умственной отсталостью – МАДОУ «ЦРР – детский сад № 137» г. Перми, ул. Автозаводская, д. 29 с задержкой психического развития – МАДОУ «ЦРР – детский сад № 137» г. Перми, ул. Автозаводская, д. 29, ул. Закамская, д. 27, ул. Александра Невского, д. 12; МАДОУ «Детский сад «Глобус» г. Перми, ул. Победы, д. 27; МАОУ «СОШ № 63» г. Перми, структурное подразделение, ул. Глазовская, д. 1а; МАДОУ «Детский сад «Детспорт» г. Перми, ул. Маршала Рыбалко, д. 101а	все	все



1	2	3	4
3.3.5.2	группы ДОУ, имеющие оздоровительную направленность: с аллергиями и тубинтоксикацией – МАДОУ «ЦРР – детский сад № 252» г. Перми, ул. Закамская, д. 44а	все	все
3.4	Ленинский район		
3.4.1	Микрорайон Центральный в границах ул. Крисанова, Комсомольского проспекта, Пушкина, Торфяной, Борцов Революции		
3.4.1.1	МАДОУ «Детский сад № 36» г. Перми, ул. Крисанова, д. 22а, ул. Луначарского, д. 122а, ул. Екатерининская, д. 142, ул. Екатерининская, д. 121; МАДОУ «Детский сад № 404» г. Перми, ул. Пушкина, д. 35а; МАДОУ «Детский сад «Театр на Звезде» г. Перми, ул. Советская, д. 118	Болотная	все
		Борчанинова	все
		Борцов Революции	все
		Брикетная	все
		Гипсовая	все
		Дачная 2-я	все
		Екатерининская	87, 101, 109, 109а, 119, 120, 122, 133, 134, 135, 136, 138, 139, 141, 141а, 143, 145, 162, 166, 166а, 174, 176, 178, 180, 184, 188, 190
		Конечная	все
		Крисанова	четная сторона – с 6 по 26б
		Крылова	9, 24, 28
		Куйбышева	1, 7, 9, 38
		Лабинская	все
		Ленина	с 72а по 82
		Ломоносова	все
		Луначарского	с 66 по 115
		Александра Матросова	все
		Монастырская	с 40 по 101б
		Набережная 2-я	все
		Набережная 3-я	все
		Односторонняя	все
		Окулова	с 6 по 37
		Осинская	все
		переулок Баковий	все
Пермская	со 124 по 200		
Петропавловская	с 77 по 93		
Попова	с 18 по 57		
Пушкина	с 89 по 116в		
Рыбацкая	все		
Сборная	все		
Свердловская	все		
Советская	с 66 по 106		
Спешилова	96а		
Средняя	все		
Торфяная	все		

1	2	3	4
		Тополевый переулок	все
		шоссе Космонавтов	четная сторона – с 12 по 24
		Эпроновская	все
3.4.2	Микрорайоны ПНИПУ, Верхняя Курья в границах ул. Профессора Дедюкина, Академика Королева, Ладожской, Линии 10-й, Линии 1-й, Линии 3-й, Лесопарковой		
3.4.2.1	МАДОУ «Детский сад № 404» г. Перми, ул. Профессора Дедюкина, д. 6а, ул. Линия 2-я, д. 21	Академика Королева	все
		Ангарская	все
		Блочная	
		Верхне-Курьинская	все
		ДОС	все
		Днепровская	все
		Ладожская	все
		Ленская	все
		Лесопарковая	все
		Лозьвинская	все
		Невская	все
		Профессора Дедюкина	все
		Пышминская	все
		Рионская	все
		Сосьвинская	все
		Линия 1-я	все
		Линия 2-я	все
		Линия 3-я	все
		Линия 4-я	все
		Линия 5-я	все
		Линия 6-я	все
		Линия 10-я	все
		Линия 11-я	все
		Линия 12-я	все
		Линия 13-я	все
		Станция 10, километр 1, 2	все
3.4.3	Микрорайон Разгуляй в границах Комсомольского проспекта, ул. Николая Островского, Монастырской, Пушкина		
3.4.3.1	МАДОУ «Детский сад «Театр на Звезде» г. Перми, ул. Газеты «Звезда», д. 12, ул. Максима Горького, д. 42, Комсомольский проспект, д. 20а, ул. 25-го Октября, д. 1а; МАДОУ «Детский сад № 404» г. Перми, ул. Пушкина, д. 35а, ул. Луначарского, д. 11а	Газеты «Звезда»	с 8 по 31б
		Екатерининская	С 3 по 98
		Клименко	все
		Комсомольский про- спект	с 3 по 44
		Куйбышева	38, 39, 39а
		Ленина	со 2 по 49
		Луначарского	с 15 по 87
		Достоевского	все
		Максима Горького	с 5 по 44
		Малая Парковая	все
		Монастырская	с 7 по 57

1	2	3	4
		Николая Островского	с 1 по 30
		Окулова	с 1 по 5
		Парковая	все
		Пермская	с 1а по 90
		Петропавловская	4, 8а, 11, 11а, 12, 13, 13а, 14, 15, 17, 19, 19а, 29, 30, 30а, 33, 37, 40, 41, 46, 48, 50, 52
		Пушкина	нечетная сторона – с 1 по 37, 73, 81
		Разгуляйская	все
		Разгуляйская 1-я	все
		Разгуляйская 2-я	все
		Сибирская	нечетная сторона – с 1 по 33, четная сторона – со 2 по 22
		Советская	с 1 по 63
		Суксунская	все
		25-го Октября	с 4 по 29
3.4.4	Все микрорайоны Ленинского района		
3.4.4.1	группы ДОУ, имеющие компенсирующую направленность: с задержкой психического развития – МАДОУ «Детский сад № 36» г. Перми, ул. Луначарского, д. 122а; МАДОУ «Детский сад № 404» г. Перми, ул. Профессора Дедюкина, д. 6а; с умственной отсталостью, с расстройствами аутистического спектра – МАДОУ «Детский сад № 36» г. Перми, ул. Луначарского, д. 122а	все	все
3.4.4.2	группы ДОУ, имеющие оздоровительную направленность: с аллергиями – МАДОУ «Детский сад № 404» г. Перми, ул. Профессора Дедюкина, д. 6а	все	все
3.5	Мотовилихинский район		
3.5.1	Микрорайоны Вышка-1 и Вышка-2 в границах ул. Норинской (включая Кирпичный завод), Соликамской, реки Мотовилихи, Степной, Телефонной, Баранчинской, Новозвягинской		
3.5.1.1	МАДОУ «Детский сад № 393» г. Перми, ул. Гашкова, д. 22а, ул. Гашкова, д. 22б, ул. Красноуральская, д. 35; МАДОУ «Детский сад «Планета «Здорово» г. Перми, ул. Целинная, д. 11а, ул. Целинная, д. 29а, ул. Евгения Пермяка, д. 8а	Амурская	все
		Баранчинская 2-я	все
		Березниковская	все
		Бойный 1-й переулок	все
		Бойный 2-й переулок	все
		Бойный 3-й переулок	все
		Бойный 4-й переулок	все
		Бойный переулок	все
		Бузинская	все
		Волжская	все
		Гашкова	все
		Грозненская	все
		Евгения Пермяка	все
		Енисейская	все

1	2	3	4
		Зеленая	все
		Златоустовская	все
		Ивана Франко	все
		Ивдельская	все
		Иньвенская	все
		Искорская	все
		Калгановская	все
		Калужская	все
		Кирпичная	все
		Кирпичный завод	все
		Козловская	все
		Крайняя	все
		Красноуральская	все
		Кузнецкая	все
		Ленинградская	все
		Магнитогорская	все
		Мечникова	все
		Московская	все
		Мостовая	все
		Некрасова	все
		Новгородская 1-я	все
		Новгородская 2-я	все
		Новгородская 3-я	все
		Новгородская 4-я	все
		Новгородская 5-я	все
		Новгородская 6-я	все
		Новозвягинская	все
		Норинская	все
		Огородникова	все
		Омская	все
		Печорская	все
		Пороховая	все
		Рылеева	все
		Сигаева	все
		Соликамская	с 95 по 257
		Степная	все
		Тавдинская	все
		Тагильская	все
		Телефонная	все
		Тобольская	все
		Труда	все
		Туркина	все
		Харьковская	все
		Целинная	все
		Челябинская	все



1	2	3	4
		Марата	все
		Мотовилихинская	все
		Народная	все
		Пановой	все
		Поваренный лог	все
		Пугачевская	все
		Пятигорская	все
		Розы Люксембург	все
		Севастопольская	все
		Словцовой	все
		Спортивная (Центральная Усадьба)	все
		Старых Большевиков	все
		Стольниковая	все
		Сылвенская	все
		Февральская	все
		Фокинская	все
		Фурманова	все
		Черемховская	все
		Чермозская	все
		Чермозская 2-я	все
		Шелгуновой	все
3.5.3	Микрорайон Висим в границах ул. Лифанова, площади Восстания, Братьев Каменских, Сельскохозяйственной, реки Большой Мотовилихи		
3.5.3.1	МАДОУ «Детский сад «Компас» г. Перми, ул. Постановова, д. 4, ул. Красногвардейская, д. 42, ул. Ивановская, д. 13а, ул. Хрустальная, д. 13а; МБДОУ «ЦРР – детский сад № 387» г. Перми, ул. Чехова, д. 16, ул. Чехова, д. 18, ул. Инженерная, д. 3, ул. Инженерная, д. 4; МАДОУ «Детский сад «Эрудит» г. Перми, ул. Ивановская, д. 18	1905 года	все
		Алексеевская	все
		Анатолия Серова	все
		Артема	нечетная сторона – с 1 по 63, четная сторона – со 2 по 74
		Аргинская	все
		Барановская	все
		Борчаниновская	все
		Братьев Каменских	все
		Брянская	с 32 все дома
		Былинная	все
		Висимская	все
		Волгоградская	все
		Володарского	все
		Восстания	все
		Восходящая	все
		Вятская	все
		Героя Пирожкова	все
		Грибоедова	с 28 по 65
		Губахинская	все
		Добрянская	все

1	2	3	4
		Егоршинская	все
		Еланская	все
		Жуковского	с 25 все дома
		Заречная	все
		Зенкова	все
		Изотовская	все
		Карякина	с 35 все дома
		Каспийская	с 11 все дома
		Киевская	все
		Клыкова	все
		Костаревская	все
		Красная площадь	все
		Красногвардейская	все
		Краснознаменная	все
		Кунгурская	все
		Лбова	все
		Лебяжья	все
		Левитана	все
		Лесная	все
		Лифанова	все
		Лузенина	все
		Малая Висимская	все
		Массовок	все
		Минская	все
		Нагорная	все
		Национальная	все
		Нектарная	все
		Одесская	все
		Партизанская	все
		Пигасовская	все
		Посадская	все
		Постаногова	все
		Потерянная	все
		Пролетарская	все
		проспект Октябрат	все
		Рабочего Иванченко	с 1 по 55
		Радищева	все
		Республиканская	все
		речка Талажанка	все
		Ростовская	все
		Сакко и Ванцетти	с 1 по 60
		Салтыкова-Щедрина	все
		Саперная	все
		Саперная 2-я	все
		Светлая	все
		Свободы	все

1	2	3	4
		Северная	с 1 по 24
		Сельскохозяйственная	все
		Славянова	все
		Смирнова	все
		Смирновский переулок	все
		Смоленская	все
		Соликамская	с 1 по 94
		Сухоложская	все
		Сухоложский 1-й, 2-й проезды	все
		Урицкого	все
		Черничная	все
		Чусовская	все
		Якова Кузнецова	все
3.5.4	Микрорайон Рабочий поселок в границах ул. Братьев Вагановых, железной дороги, Тургенева, Лифанова, реки Ивы		
3.5.4.1	МАДОУ «Детский сад «Компас» г. Перми, ул. Ивановская, д. 13а, ул. Хрустальная, д. 13а; МБДОУ «ЦРР – детский сад № 387» г. Перми, ул. Чехова, д. 16, ул. Чехова, д. 18, ул. Инженерная, д. 3, ул. Инженерная, д. 4; МАДОУ «Детский сад «Эрудит» г. Перми, ул. Ивановская, д. 18	Авиационная	все
		Анри Барбюса	все
		Балканская	все
		Башкова	все
		Брянская	с 1 по 31
		Василия Соломина	все
		Веры Фигнер	все
		Грачева	все
		Грибоедова	с 1 по 27
		Димитрова	все
		Жуковского	с 1 по 24
		Ивановская	все
		Изюмская	все
		Индустриализации	все
		Инженерная	все
		Казанская	все
		Каспийская	с 1 по 10
		КИМ	с 1 по 76
		Карякина	с 1 по 34
		Красновишерская	с 3 по 16
		Курская	все
		Лебедева	с 8 по 18
		Металлистов	все
		Металлургов	все
		Набережная 1-я	все
		Николая Быстрых	все
		Никулинская	все
		Обросова	все
		Орловская	все
		Производственная	все



1	2	3	4
		Работницы	все
		Садовая	все
		Сарапульская	все
		Тракторная	все
		Тульская	все
		Уральская	с 1 по 75
		Хрустальная	все
		Циолковского	все
		Чехова	все
		Якова Свердлова	все
3.5.5	Микрорайоны Цирк, Дружба в границах ул. бульвара Гагарина, Красновишерской, Братьев Вагановых, Тургенева, Халтурина, Макаренко (четная сторона), Поваренного лога 2-го		
3.5.5.1	МАДОУ «ЦРР – детский сад № 67» г. Перми, ул. Макаренко, д. 38, 42; МАДОУ «ЦРР – детский сад № 134» г. Перми, ул. Тургенева, д. 37, 41, ул. Добролюбова, д. 10; МАДОУ «ЦРР – детский сад № 161» г. Перми, ул. КИМ, д. 105, ул. Студенческая, д. 7, ул. Техническая, д. 16, ул. Студенческая, д. 16; МАДОУ «Детский сад № 227» г. Перми, ул. Степана Разина, д. 77, ул. Крупской, д. 12; МАДОУ «ЦРР – Детский сад № 272» г. Перми, ул. Халтурина, д. 16, ул. Дружбы, д. 15а; ул. Техническая, д. 4	Братьев Вагановых бульвар Гагарина Поваренный лог 2-й Добролюбова Дружбы КИМ Красновишерская Краснокамская Крупской Лебедева Макаренко Розалии Землячки Степана Разина Студенческая Техническая Тургенева Уральская Халтурина Фильтровальная Фрезеровщиков	все С 62 по 115 все все все с 77 по 117 все все с 9 по 65а с 19 по 48 четная сторона – все все все все все с 76 по 117 все все все
3.5.6	Микрорайоны Садовый, Ива, Авторадио в границах ул. Агатовой, Добрянской, Старцева, бульвара Гагарина, Макаренко (нечетная сторона)		
3.5.6.1	МАДОУ «ЦРР – детский сад № 67» г. Перми, ул. Юрша, д. 64а, ул. Юрша, д. 60а; МАДОУ «Детский сад № 227» г. Перми, ул. Крупской, д. 91а, ул. Старцева, д. 35в, МАДОУ «Детский сад № 317» г. Перми, ул. Крупской, д. 90, бульвар Гагарина, д. 79а, бульвар Гагарина, д. 105а; МАДОУ «Детский сад «Чулпан» г. Перми, ул. Аркадия Гайдара, д. 11; МАДОУ «Детский сад «Эрудит» г. Перми, ул. Грибоедова, д. 68в, ул. Агатовая, д. 26, ул. Сапфирная, д. 9; МАДОУ «Детский сад № 419» г. Перми, ул. Старцева, д. 23, ул. Пономарева, д. 91; МАОУ «Школа дизайна «Точка», бульвар Гагарина, д. 60а	Августовская Агатовая Актера Емельянова Артема Аркадия Гайдара Архиерейка микрорайон бульвар Гагарина Гранатовая Грибоедова Зверохозяйство	все все все нечетная сторона – с 65, четная сторона – с 76 все все с 62 по 115 все с 66 все дома все

1	2	3	4
		Звонарева	все
		Июльская	все
		Кварцевая	все
		Краевода Волегова	все
		Крупской	с 66 по 95
		Левитана	все
		Лесная	все
		Лякишева	все
		Макаренко	нечетная сторона – все
		Мартовская	все
		Мраморная	все
		Окраинная	все
		Подольская	все
		Подполковника Галана нова	все
		Патриса Лумумбы	все
		Пономарева	все
		Пушкарская	все
		Рабочего Иванченко	с 56 все дома
		Сакко и Ванцетти	с 61 все дома
		Сапфирная	все
		Северная	с 78 все дома
		Серебристая	все
		Скалистая	все
		Старцева	с 1 по 55
		Топазная	все
		Уинская	все
		Художника Зеленина	все
		Ушинского	все
		Шмидта	все
		Юрша	все
3.5.7	Все микрорайоны Мотовилихинского района		
3.5.7.1	<p>группы ДОУ, имеющие компенсирующую направленность: с нарушениями зрения – МАДОУ «Детский сад № 227» г. Перми, ул. Старцева, д. 35в; с умственной отсталостью – МАДОУ «ЦРР – детский сад № 161» г. Перми, ул. КИМ, д. 103; с задержкой психического развития – МАДОУ «ЦРР – Детский сад № 161» г. Перми, ул. КИМ, д. 103, ул. Студенческая, д. 7, ул. Студенческая, д. 16, ул. Техническая, д. 16; МБДОУ «ЦРР – детский сад № 387» г. Перми, ул. Инженерная, д. 4; МАДОУ «Детский сад № 393» г. Перми, ул. Гашкова, д. 22а; с расстройствами аутистического спектра – МАДОУ «ЦРР – детский сад № 161» г. Перми, ул. КИМ, д. 103; МБДОУ «ЦРР – Детский сад № 387» г. Перми, ул. Инженерная, д. 4</p>	все	все

1	2	3	4
3.5.7.2	группы ДОУ, имеющие оздоровительную направленность: с аллергопатологиями – МАДОУ «Детский сад № 317» г. Перми, бульвар Гагарина, д. 79а	все	все
3.6	Орджоникидзевский район		
3.6.1	Микрорайон Водозабор в границах Чусовского водозабора, Павловского 5-го проезда, Павловского 1-го проезда, Водозаборной		
3.6.1.1	МАДОУ «Детский сад № 22» г. Перми, ул. Водозаборная, д. 1	Водозаборная	все
		Павловский 1-й проезд	все
		Павловский 5-й проезд	все
3.6.2	Микрорайон Гайва в границах ул. Гремячий Лог, Янаульской, Усадебной, Репина		
3.6.2.1	МАДОУ «Детский сад № 175» г. Перми, ул. Воркутинская, д. 78, ул. Репина, д. 23, ул. Карбышева, д. 34; МАДОУ «Детский сад № 390» г. Перми, ул. Вильямса, д. 47, ул. Никитина, д. 22, ул. Маршала Толбухина, д. 44; МАДОУ «ЦРР – детский сад № 394» г. Перми, ул. Гайвинская, д. 16, ул. Репина, д. 10а, ул. Трясолобова, д. 65; МАДОУ «Детский сад № 400» г. Перми, ул. Карбышева, д. 78а, ул. Никитина, д. 18б, ул. Васнецова, д. 9, ул. Репина, д. 68	Барнаульская	все
		Белебейская	все
		Бирская	все
		Бугульминский переулок	все
		Васнецова	все
		Вильямса	все
		Воркутинская	все
		Гайвинская	все
		Гайвинский 1-й переулок	все
		Гайвинский 2-й переулок	все
		Гайвинский 3-й переулок	все
		Гайвинский 4-й переулок	все
		Гайвинский 5-й переулок	все
		Гайвинский 6-й переулок	все
		Гравийный 2-й переулок	все
		Гравийный 3-й переулок	все
		Гравийный 4-й переулок	все
		Графтио	все
		Гремячий Лог	все
		Двинская	все
		Дубровский 1-й переулок	все
Дубровский 2-й переулок	все		
Звенигородская	все		
Звонкий 1-й переулок	все		
Звонкий 2-й переулок	все		
Кабельщиков	все		
Камская поляна	все		
Карбышева	все		

1	2	3	4
		Кишиневская	все
		Конная	все
		Коспашская	все
		Лобвинская	все
		Луговского	все
		Маршала Толбухина	все
		Медведева	все
		Медногорская	все
		Мезенская	все
		Мезенская 3-я	все
		Мезенская 4-я	все
		Мезенская 5-я	все
		Мелитопольская	все
		микрорайон Химики	все
		микрорайон Ширяиха	все
		микрорайон Верхнемо- стовая	все
		микрорайон Нижнемо- стовая	все
		Никитина	все
		Новогайвинская	все
		Писарева	все
		Плотинка	все
		Пулковская	все
		Репина	все
		Свободный переулок	все
		Севанская	все
		Тихвинская	все
		микрорайон Соцпоселок	все
		Урюпинская	все
		Усадебная	все
		Ухтинская	все
		Ухтинская 2-я	все
		Широкая	все
		Янаульская	все
		СНТ «Березка»	все
3.6.3	Микрорайон Голованово в границах ул. Корсуньской, Зеленой, Хуторской, Евгения Пузырева		
3.6.3.1	МАОУ «СОШ № 123» г. Перми, структурное подразделение «Детский сад», ул. Оршанская, д. 17; ул. Корсуньская, д. 13; МАДОУ «ГАРДАРИКА» г. Перми, ул. Социалистическая, д. 10а, ул. Цимлянская, д. 21, ул. Криворожская, д. 37; МАДОУ «Детский сад «Галактика» г. Перми, ул. Академика Веденева, д. 71а, ул. Академика Веденева, д. 73, ул. Академика Веденева, д. 75, ул. Александра Пархоменко, д. 6; МАДОУ «Детский сад «Электроник» г. Перми, ул. Академика Веденева, д. 13а, ул. Газонная, д. 1, ул. Газонная, д. 19а, ул. Александра Щербакова, д. 20, ул. Александра Щербакова, д. 23; МАДОУ «Детский сад № 22» г. Перми, ул. Уссурийская, 23, ул. Водозаборная, д. 1; МАДОУ «Старт» г. Перми, ул. Генерала Черняховского, д. 80, ул. Бушмакина, д. 8, ул. Бушмакина, д. 22, ул. Колвинская, д. 23	Акмолинская	все
		Банная гора	все
		Бенгальская	все
		Бумажников	все
		Васильевская	все
		Ветлянская	все
		Головановская	все
		Горнозаводская	все
		Дальневосточная	все
		Декабря	все
		Евгения Пузырева	все

1	2	3	4
		Железнодорожная (Малые реки)	все
		Железнодорожные дома	все
		Загорская	все
		Залесная	все
		Звездная	все
		Зеленая	все
		Зеленый переулок	все
		Земляничная	все
		Иркутская	все
		Клубный переулок	все
		Корсуньская	все
		Корсуньская 2-я	все
		Космическая	все
		Кочевская	все
		переулок Крылова	все
		Куликовская	все
		Ленина (микрорайон Голованово)	все
		Лодочная	все
		Луговая	все
		Лядовский переулок	все
		Малореченская	все
		Менделеева	все
		Мозырьская	все
		Мозырьский 1-й переулок	все
		Мозырьский 2-й переулок	все
		Молодежная	все
		Набережная	все
		Новая	все
		Оршанская	все
		Песчаный переулок	все
		Пинская	все
		Попова (Малые реки)	все
		Пришвина	все
		Прохладная	все
		Ромашковая	все
		Рябиновая	все
		Садовая	все
		Северный переулок	все
		Сестрорецкая	все
		Сиреневая	все
		Слудская	все
		Сосновая	все

1	2	3	4
		Стрелка	все
		Сургутская	все
		Сухумская	все
		Талалихина	все
		Тулвинская	все
		Тупиковый переулок	все
		Хуторская	все
		Челвинская	все
		Шадринская	все
		Школьная	все
		Яблонева	все
3.6.4	Микрорайон Заозерье в границах ул. Трясолобова, правого берега реки Камы, Затонской 3-й, Сигнальной		
3.6.4.1	МАДОУ «ЦРР – детский сад № 394» г. Перми, ул. Трясолобова, д. 65, ул. Гайвинская, д. 16, ул. Репина, д. 10а; МАДОУ «Детский сад № 175» г. Перми, ул. Воркутинская, д. 78, ул. Репина, д. 23, ул. Карбышева, д. 34; МАДОУ «Детский сад № 390» г. Перми, ул. Вильямса, д. 47, ул. Никитина, д. 22, ул. Маршала Толбухина, д. 44; МАДОУ «Детский сад № 400» г. Перми, ул. Карбышева, д. 78а, ул. Никитина, д. 18б, ул. Васнецова, д. 9, ул. Репина, д. 68	Байдарочная	все
		Верхне-Камская	все
		Водолазная	все
		Заозерская	все
		Заозерская 2-я	все
		Заозерская 4-я	все
		Затонская	все
		Затонская 2-я	все
		Затонская 3-я	все
		Затонская 4-я	все
		Катерная	все
		Катерная 2-я	все
		Липецкая	все
		Мачтовая	все
		Мачтовая 2-я	все
		Мачтовая 3-я	все
		Мичманская	все
		Новоазовская	все
		Палубная 1-я	все
		Палубная 2-я	все
		Палубная 3-я	все
		Палубная 4-я	все
		Палубная 5-я	все
		Паромная	все
		Паромная 2-я	все
		Пароходная	все
		Пароходная 2-я	все
		Пароходная 3-я	все
		Пароходная 4-я	все
		Пароходная 5-я	все
		Портовая	все
		Прямолинейная	все
		Радистов	все
		Речников	все

1	2	3	4
		Сигнальная	все
		Сигнальный 1-й переулок	все
		Сигнальный 2-й переулок	все
		Староазовская	все
		Судоремонтная	все
		Танкерная	все
		Танкерная 1-я	все
		Танкерная 2-я	все
		Тимкинская	все
		Трясолобова	все
		Турбинская	все
		Шкиперов	все
		Шлюпочная	все
		Шустовская	все
		Яликовая	все
3.6.5	Микрорайоны Кислотные дачи, Чапаевский в границах ул. Соликамской, Кутузова, Уссурийской, Еловского 4-го переулка		
3.6.5.1	МАДОУ «Детский сад № 22» г. Перми, ул. Уссурийская, д. 23, ул. Водозаборная, д. 1; МАДОУ «Старт» г. Перми, ул. Генерала Черняховского, д. 80, ул. Бушмакина, д. 8, ул. Бушмакина, д. 22, ул. Колвинская, д. 23; МАДОУ «Детский сад «Галактика» г. Перми, ул. Академика Веденеева, д. 71а, ул. Академика Веденеева, д. 73, ул. Академика Веденеева, д. 75, ул. Александра Пархоменко, д. 6; МАДОУ «Детский сад «Электроник» г. Перми, ул. Академика Веденеева, д. 13а, ул. Газонная, д. 1, ул. Газонная, д. 19а	Азотная	все
		Александра Пархоменко	все
		Бакинских Комиссаров	все
		Белорецкая 2-я	все
		Белорусская	все
		Березовая	все
		Бронзовый переулок	все
		Бушмакина	все
		Верхнеудинская	все
		Возовая	все
		Волоколамская	все
		Волочаевская	все
		Генерала Ватугина	все
		Генерала Доватора	все
		Генерала Черняховского	все
		Гончарова	все
		Городищенская	все
		Еловая	все
		Еловский 1-й переулок	все
		Еловский 2-й переулок	все
		Еловский 3-й переулок	все
		Еловский 4-й переулок	все
		Кизеловская	все
		Кислотная	все
		Колвинская	все
		Краснодонская	все
		Кукуштанский переулок	все

1	2	3	4
		Кутузова	все
		Липовая	все
		Логовая 2-я	все
		Минусинский переулок	все
		Можайская	все
		Молдавская	все
		МОПРа	все
		Наймушина	все
		Нежинская	все
		Новогодняя	все
		Октябрьская	все
		Ольховская	все
		Планерная	все
		Планерная 2-я	все
		Пограничный переулок	все
		Пограничная 2-я	все
		Профсоюзная	все
		Рабкоровская	все
		Ракитная	все
		Роменская	все
		Рославльская	все
		Спасская	все
		Суперфосфатная	все
		Сурикова	все
		Талицкий переулок	все
		Токарная	все
		Тракторная	все
		Трактористов	все
		Уссурийская	все
		Федотова	все
		Фосфоритная	все
		Химиков	все
		Химкинская	все
		Чапаева	все
		Щитовая	все
3.6.6	Микрорайоны Левшино, Пермский домостроительный комбинат, КамГЭС, Молодежный в границах ул. Первомайской, Делегатской, Ямальского переулка, Академика Веденеева		
3.6.6.1	МАДОУ «ГАРДАРИКА» г. Перми, ул. Социалистическая, д. 10а, ул. Цимлянская, д. 21, ул. Криворожская, д. 37; МАДОУ «Детский сад «Галактика» г. Перми, ул. Академика Веденеева, д. 71а, ул. Академика Веденеева, д. 73, ул. Академика Веденеева, д. 75, ул. Александра Пархоменко, д. 6; МАДОУ «Детский сад «Электроник» г. Перми, ул. Академика Веденеева, д. 13а, ул. Газонная, д. 1, ул. Газонная, д. 19а, ул. Александра Щербакова, д. 20, ул. Александра Щербакова, д. 23; МАОУ «СОШ № 123» г. Перми, структурное подразделение «Детский сад», ул. Оршанская, д. 17, ул. Корсуньская, д. 13; МАДОУ «Детский сад № 22» г. Перми, ул. Уссурийская, д. 23, ул. Водозаборная, д. 1; МАДОУ «Старт» г. Перми, ул. Генерала Черняховского, д. 80, ул. Бушмакина, д. 8, ул. Бушмакина, д. 22, ул. Колвинская, д. 23	Адмирала Старикова	все
		Академика Веденеева	все
		Аксайская	все
		Александра Щербакова	все
		Алмазная	все
		Амбарная	все
		Арзамасская	все
		Баргузинская	все
		Белозерская	все
		Боковая	все
		Боковая 2-я	все



1	2	3	4
		Валежная	все
		Верхневишерская	все
		Верхневолжская	все
		Верхнесылвенская	все
		Верхотурская 1-я	все
		Верхотурская 2-я	все
		Верхоянская	все
		Верхоянский переулоч	все
		Виллойский переулоч	все
		Волховская	все
		Гагринская	все
		Газонная	все
		Героя Васькина	все
		Гомельская	все
		Городцова	все
		Граничная	все
		Дачная	все
		Делегатская	все
		Домостроительная	все
		Ейский переулоч	все
		Ереванская	все
		Железнодорожная	все
		Зарайская	все
		Зюкайская	все
		Ишимская	все
		Кавказская	все
		Каргопольский переулоч	все
		Качканарская	все
		Косякова	все
		Краматорская	все
		Краснозаводская	все
		Краснослудская	все
		Криворожская	все
		Кронита	все
		Крутая	все
		Кубанская	все
		Курашимская	все
		Кутамышская	все
		Кутамышский переулоч	все
		Кухтымский переулоч	все
		Кыновский переулоч	все
		Льва Лаврова	все
		Левшинская	все
		Левшинский переулоч	все
		Ленинский переулоч	все

1	2	3	4
		Лобачевского	все
		Лоцманская	все
		Лянгасова	все
		Медянский переулоч	все
		Менжинского	все
		Никопольская	все
		Новоалмазная	все
		Оргалитовая	все
		Осиновая	все
		Памирская	все
		Пасечная	все
		Пеньковая	все
		Первомайская	все
		Первоуральская	все
		Перевалочная	все
		Песочная	все
		Плановая	все
		Пожарное депо	все
		Рубцовская	все
		Рудянский переулоч	все
		Сентябрьская	все
		Серафимовича	все
		Серго	все
		Снежная	все
		Социалистическая	все
		Ставропольская	все
		Станочный переулоч	все
		Таганрогская	все
		Таймырская	все
		Тихорецкая	все
		Томская	все
		Тополиная	все
		Усинская	все
		Фрунзе	все
		Хохловская	все
		Цимлянская	все
		Черемуховый 2-й переулоч	все
		Череповецкая	все
		Штурвальная 2-я	все
		Юрлинская	все
		Юрлинская 2-я	все
		Язьвинская	все
		Ямальский переулоч	все
		Январская	все
3.6.7	Все микрорайоны Орджоникидзевского района		

1	2	3	4
3.6.7.1	группы ДОУ, имеющие компенсирующую направленность: с задержкой психического развития – МАДОУ «Старт» г. Перми, ул. Бушмакина, д. 22, ул. Колвинская, д. 23; МАОУ «СОШ № 123» г. Перми, структурное подразделение «Детский сад», ул. Корсуньская, д. 13; МАДОУ «ЦРР – детский сад № 394» г. Перми, ул. Трясолобова, д. 65; с нарушениями зрения – МАДОУ «Старт» г. Перми, ул. Бушмакина, д. 22; с умственной отсталостью – МАДОУ «ЦРР – детский сад № 394» г. Перми, ул. Трясолобова, д. 65; с расстройствами аутистического спектра – МАДОУ «Старт» г.Перми, ул. Бушмакина, д. 22	все	все
3.7	Свердловский район		
3.7.1	Микрорайоны Краснова, Крохалева, Октябрьский в границах ул. 1-й Бахаревской, Василия Васильева, Куйбышева, Маршрутной, реки Данилихи		
3.7.1.1	МАДОУ «АртГрад» г. Перми, ул. Солдатова, д. 17а, ул. Тбилисская, д. 21а, ул. Гусарова, д. 22а; МАДОУ «ЦРР – детский сад № 69» г. Перми, ул. Лукоянова, д. 10, ул. Куйбышева, д. 169/5; МАДОУ «Детский сад № 352» г. Перми, ул. Лодыгина, д. 48, ул. Гусарова, д. 9а; МАДОУ «Детский сад № 364» г. Перми Серебрянский проезд, д. 12, Серебрянский проезд, д. 10, ул. Моторостроителей, д. 4, ул. Моторостроителей, д. 14; МАДОУ «ЦРР – детский сад № 417» г. Перми, ул. Вижайская, д. 14а, ул. Вижайская, д. 19а, ул. Кояновская, д. 5, ул. Солдатова, д. 14а	Академика Курчатова	все
Анвара Гагауллиной		все	
Бахаревская 1-я		все	
Бородинская		все	
Брестская		все	
Василия Васильева		все	
Весенняя		все	
Вижайская		все	
Гусарова		все	
Емельяна Ярославского		все	
Зяблова		все	
Илецкая		все	
Кабай		все	
Капитана Еремина		все	
Кояновская		все	
Кузбасская		все	
Куйбышева		со 110 – все дома	
Летчика Ивана Терехина		все	
Летчика Сергея Сафронова		все	
Лодыгина		все	
Лукоянова		все	
Люблинская		все	
Маршрутная		все	
Моторостроителей		все	
Муромская		все	
Никулина		все	
Новосибирская		все	
Обвинская		все	
Пристанционная		все	
Серебрянский проезд		все	
Саранская		все	
Сергинская		все	
Солдатова		все	

1	2	3	4
		Таборская	все
		Тбилисская	все
		Уфимская	все
		Яблочкова	все
3.7.2	Микрорайоны Центр, Островского, Егошихинский в границах ул. Тихой, Николая Островского, Пушкина, Комсомольского проспекта, Глеба Успенского, Пионерской, Белинского, Героев Хасана, Чернышевского, реки Егошихи		
3.7.2.1	МАДОУ «ЦРР – детский сад № 178» г. Перми, ул. Белинского, д. 53, ул. Глеба Успенского, д. 6, ул. Полины Осипенко, д. 48; МАДОУ «Детский сад «Карусель» г. Перми, ул. Красноармейская 1-я, д. 54, ул. Полины Осипенко, д. 57а; МАДОУ «Детский сад «Академика» г. Перми, ул. Швецова, д. 31; МАДОУ «Детский сад № 421 «Гармония» г. Перми, ул. Революции, д. 3а, ул. Чернышевского, д. 17в, ул. Чернышевского, д. 7а; МАДОУ «Детский сад № 422» г. Перми, ул. Народовольческая, д. 28, ул. Фонтанная, д. 9а, ул. Красноармейская 1-я, д. 17а	Александра Турчевича	все
		25-го Октября	нечетная сторона – с 37
		Артиллерийская	все
		Белинского	все
		Василия Татищева	все
		Веселая	все
		Вильгельма де Геннина	все
		Газеты «Звезда»	нечетная сторона – с 33, четная сторона – с 38
		Героев Хасана	четная сторона – с 2 по 12
		Глеба Успенского	с 2а по 8
		Карла Модераха	все
		Комсомольский проспект	нечетная сторона – с 35 по 69, четная сторона – с 42 по 72
		Красноармейская 1-я	все
		Краснова	16, 24, 25, 26
		Красные казармы	все дома по 63
		Максима Горького	все дома – с 43
		Малая Ямская	все
		Мальшева	все
		Николая Островского	нечетная сторона – с 49, четная сторона – с 40
		Народовольческая	все
		Полины Осипенко	все
		Пионерская	все
		Пушкина	четная сторона – с 2 по 76
		Рабоче-Крестьянская	все
		Революции	четная сторона – с 2 по 44, нечетная сторона – с 1 по 27/1
		Серединная	все
		Сибирская	четная сторона – с 30, нечетная сторона – с 31

1	2	3	4
		Тимирязева	все
		Тихая	все
		Фонтанная	все
		Хирурга Суханова	все
		Чернышевского	все
		Швецова	все
3.7.3	Микрорайоны Громовский, Чкаловский, Зеленое хозяйство в границах ул. Чкалова, Красных казарм, Чернышевского, Героев Хасана, Белинского, Пионерской, Глеба Успенского, Комсомольского проспекта, Пушкина, шоссе Космонавтов, реки Данилихи, реки Егошихи		
3.7.3.1	МАОУ «СОШ № 42» г. Перми, структурное подразделение, ул. Седова, д. 17, ул. Куйбышева, д. 68а; МАДОУ «Детский сад № 96» г. Перми ул. Клары Цеткин, д. 12а, ул. Клары Цеткин, д. 12, ул. Клары Цеткин, д. 17а, ул. Коминтерна, д. 4; МАДОУ «Детский сад № 291» г. Перми, ул. Льва Шатрова, д. 16, ул. Краснофлотская, д. 11; МАДОУ «Детский сад «Академика» г. Перми, ул. Механошина, д. 8, ул. Революции, д. 52г; МАДОУ «Детский сад № 312» г. Перми, ул. Льва Шатрова, д. 21, ул. Героев Хасана, д. 13а, Комсомольский проспект, д. 88б	Бийский 1-й переулок	все
		Глеба Успенского	все дома с 13
		Героев Хасана	нечетная сторона – с 7 по 21, четная сторона – с 16 по 32
		Елькина	все
		Клары Цеткин	все
		Камчатовская	все
		Коминтерна	все
		Комсомольский проспект	четная сторона – с 72, нечетная сторона – с 71
		шоссе Космонавтов	23, 25
		Краснова	28, 30, 32, 34
		Красные казармы	с 64 все дома
		Краснофлотская	все
		Куйбышева	нечетная сторона – с 51 по 107, четная сторона – с 52 по 104
		Льва Шатрова	все
		Механошина	все
		Нестерова	все
		Нечаева	все
		Парижской Коммуны	все
		Попова	58
		Пушкина	четная сторона – с 78 по 84
		Революции	с 46 все дома
		Седова	все
		Соловьева	все
		Чкалова	все
		Шарташская	все
		Юрия Смирнова	все
		Апрельская	все
3.7.4	Микрорайоны Юбилейный, Южный, Голый Мыс в границах Бродовского тракта, Восточного обхода, ул. Уктусской, Апрельской, Межевой, Братской, Зеленогорской 2-й, Зеленогорской, Холмогорской 2-й, Горловской, Самаркандской, Глуховской, Старцева, Чкалова, реки Егошихи		

1	2	3	4
3.7.4.1	МАДОУ «ЭКОСАД» г. Перми, ул. Лихвинская, д. 114, ул. Казахская, д. 56, ул. Холмогорская, д. 2з; МАДОУ «Детский сад № 369» г. Перми, ул. Холмогорская, д. 4а, ул. Балхашская, д. 203, ул. Братская, д. 6а	Абрикосовая	все
		Апрельская	все
		Арагвинская	все
		Балхашская	все
		Бердичевская	все
		Больничная	все
		Братская	все
		Бродовское кольцо	все
		Восточный обход	участки 26б, 80, 115, 135, 138
		Глуховская	все
		Горловская	все
		Днестровская	все
		Запорожская	все
		Запорожская 2-я	все
		Зеленогорская	все
		Зеленогорская 2-я	все
		Казахская	все
		Кемеровская	все
		Клубная	все
		Ключевая (Голый Мыс)	все
		Красноуфимская	все
		Лебединская	все
		Лесная (Голый Мыс)	все
		Лесные кварталы	все
		Лисичанская	все
		Лихвинская	все
		Луганская	все
		Межевая	все
		Молодежная (Голый Мыс)	все
		Новоильинская	все
		Осокинская	все
Полевая 1-я	все		
Полевая 2-я	все		
Промысловая	все		
Рабочая (Голый Мыс)	все		
Радужный переулок	все		
Ромашковый 2-й переулок	все		
Самаркандская	все		
Сахалинская	все		
Симферопольская	все		
		Старцева	четная сторона – все дома, нечетная сторона – с 61

1	2	3	4
		СНТ Мечта	все
		Суздальская	все
		Таджикская	все
		Таманская	все
		Туркестанская	все
		Узбекская	все
		Уктусская	все
		Уманская	все
		Усть-Качкинская	все
		Холмогорская	все
		Холмогорская 2-я	все
		Чернушинская	все
		Чукотская	все
		Школьная (Гольй Мыс)	все
		Южноуральская	все
		Ялуторовская	все
		Виноградная	все
		Грибная	все
		Земляничная	все
		Зимняя	все
		Кленовая	все
		Ландышева	все
		Летняя	все
		Ореховая	все
		Осенняя	все
		Смородиновая	все
		Цветочная	все
		Ясенева	все
3.7.5	Микрорайоны Владимирский, Липовая гора, Соболи в границах Бродовского тракта, ул. Таежной, Таежной 4-й, Соболинской 4-й, Соболинской 5-й, 1447 км, Героев Хасана, Чкалова, реки Егошихи		
3.7.5.1	МАОУ «Школа Агробизнестехнологий» г. Перми ул. Героев Хасана, д. 117; МАДОУ «Детский сад № 265» г. Перми, ул. Серпуховская, д. 19, ул. Героев Хасана, д. 97а; МАДОУ «Детский сад № 377» г. Перми, ул. Коломенская, д. 5а, ул. Пихтовая, д. 14а; МАДОУ «Детский сад № 418» г. Перми, ул. Нейвинская, д. 10а, ул. Коломенская, д. 22, ул. Краснополянская, д. 39	Ашапский переулочок	все
		Бригадирская	все
		Героев Хасана	четная сторона – с 34, нечетная сторона – с 23
		Загарье 2-я	все
		Загарьинская	все
		Ижевская	все
		Козьмы Минина	все
		Коломенская	все
		Косьвинская	все
		Краснополянская	все
		Кустовая	все
		Липогорская 1-я	все
		Липогорская 2-я	все
		Липогорская 3-я	все

1	2	3	4
		Липогорская 4-я	все
		Липогорская 5-я	все
		Лиственная	все
		Нейвинская	все
		Нейвинская 1-я	все
		Нейвинская 2-я	все
		Нейвинская 3-я	все
		Нейвинская 4-я	все
		Ординская	все
		Пихтовая	все
		Полазненская	все
		Серпуховская	все
		Соболинская 1-я	все
		Соболинская 2-я	все
		Соболинская 3-я	все
		Соболинская 4-я	все
		Соболинская 5-я	все
		Сюзева	все
		Таежная	все
		Таежная 2-я	все
		Таежная 3-я	все
		Таежная 4-я	все
		Усольская	все
		Ферма 3-я	все
		Ферма 4-я	все
		Центральная Ферма	все
3.7.6	Поселок Новые Ляды		
3.7.6.1	МАДОУ «Детский сад № 165» г. Перми, ул. Мира, д. 19, ул. Мира, д. 9, ул. Мира, д. 5	40-летия Победы	все
		Береговая	все
		Белинского	все
		Березовка	все
		Веселая	все
		Гоголя	все
		Горбовая	все
		Горская	все
		Дальняя	все
		Жданова	все
		Железнодорожная	все
		Залесная	все
		Зеленая	все
		Калинина	все
		Кирова	все
		Ключевая	все
		Колхозная	все
		Коммунистическая	все
		Комсомольская	все



1	2	3	4
		Крестьянская	все
		Крылова	все
		Куйбышева	все
		Кутузова	все
		Лермонтова	все
		Лесная	все
		Липовка	все
		Лиственная	все
		Логовая	все
		Лядовская	все
		Максима Горького	все
		Мира	все
		Мичурина	все
		Молодежная	все
		Мысовая	все
		Николая Островского	все
		Нагорная	все
		Некрасова	все
		Новая	все
		Октябрьская	все
		Первомайская	все
		Пионерская	все
		Подгорная	все
		Покрышкина	все
		Полевая	все
		Пролетарский переулок	все
		Пушкина	все
		Садовая	все
		Тихая	все
		Трудовая	все
		Свердлова	все
		Сельская	все
		Советская	все
		Сосновая	все
		Спортивная	все
		Суворова	все
		Тракторная	все
		Транспортная	все
		Уральская	все
		Флотская	все
		Чапаева	все
		Чкалова	все
		Чусовская	все
		Школьная	все
3.7.7	Все микрорайоны Свердловского района		

1	2	3	4
3.7.7.1	группы ДОУ, имеющие компенсирующую направленность: с нарушениями зрения – МАДОУ «Детский сад № 96» г. Перми, ул. Коминтерна, д. 4; с задержкой психического развития – МАДОУ «ЦРР – детский сад № 178» г. Перми, ул. Белинского, д. 53; МАДОУ «Детский сад № 96» г. Перми, ул. Клары Цеткин, д. 17; МАДОУ «Детский сад № 364» г. Перми, Серебрянский проезд, д. 10, ул. Моторостроителей, д. 14; МАДОУ «Детский сад № 352» г. Перми, ул. Гусарова, д. 9а; МАДОУ «Детский сад «АртГрад», ул. Солдатова, д. 17а; МАДОУ «Детский сад № 312» г. Перми, ул. Героев Хасана, 13а; МАДОУ «Детский сад № 265» г. Перми, ул. Серпуховская, д. 19; МАДОУ «Детский сад № 418» г. Перми, ул. Нейвинская, д. 10а; с умственной отсталостью – МАДОУ «ЦРР – детский сад № 178» г. Перми, ул. Полины Осипенко, д. 50; МАДОУ «Детский сад «АртГрад», ул. Гусарова, д. 22а	все	все
3.7.7.2	группы ДОУ, имеющие оздоровительную направленность: с аллергопатологиями – МАДОУ «Детский сад № 312» г. Перми, ул. Соловьева, д. 10а; МАДОУ «Детский сад № 96» г. Перми ул. Клары Цеткин, д. 17а; с тубинтоксикацией – МАДОУ «ЭКОСАД» г. Перми, ул. Лихвинская, д. 114; МАДОУ «ЦРР – детский сад № 417» г. Перми, ул. Кояновская, д. 5	все	все
4	IV. Возраст детей 3-4 года		
4.1	Дзержинский район		
4.1.1	Микрорайоны Пролетарский, Железнодорожный, Акуловский, Комсомольский в границах ул. Хабаровской, Кочегаров, Транспортной, Низовского проезда, Докучаева, Красноборской 1-й, Якутской		
4.1.1.1	МАДОУ «Детский сад «ЛЕГОПОЛИС» г. Перми, ул. Заречная, д. 131, ул. Белолевская, д. 49; МАДОУ «Детский сад № 407» г. Перми, ул. Докучаева, д. 28а, ул. Костычева, д. 24, ул. Костычева, д. 34; МАДОУ «Конструктор успеха» г. Перми, ул. Машинистов, д. 46, ул. Машинистов, д. 51; МАДОУ «ЦРР – детский сад № 268» г. Перми, ул. Петропавловская, д. 80, ул. Толмачева, д. 2, Якуба Коласа проезд, д. 12, ул. Решетникова, д. 30, ул. Петропавловская, д. 109а; МАДОУ «Детский сад № 103» г. Перми, ул. Голева, д. 4, ул. Крисанова, д. 57а, ул. Крисанова, д. 39а; МАДОУ «Детский сад «Талантика» г. Перми, ул. Мильчакова, д. 26, ул. Овчинникова, д. 2, ул. Плеханова, д. 63; МАДОУ «Уральские самоцветы» г. Перми, ул. Подлесная, д. 9б, ул. Желябова, д. 16б; МАДОУ «Детский сад № 370» г. Перми, проспект Парковый, д. 26, ул. Подлесная, д. 21; МАОУ «СОШ № 44» г. Перми, структурное подразделение – детский сад «Школа Рыцарей и Принцесс», ул. Подлесная, д. 21/2; МАДОУ «Детский сад № 120» г. Перми, ул. Строителей, д. 14, ул. Маяковского, д. 46б, ул. Маяковского, д. 35; МАОУ «Гимназия № 31», структурное подразделение «Детский сад», ул. Подлесная, д. 39; МАДОУ «Детский сад «Лидер» г. Перми, ул. Василия Каменского, д. 14, ул. Барамзиной, д. 52, ул. Гатчинская, д. 11, ул. Василия Каменского, д. 8 (далее – дошкольные образовательные учреждения (ДОУ) Индустриального, Кировского, Ленинского, Свердловского районов г. Перми)	Абаканская	все
Белолевская		все	
Бажова		все	
Вагонная		все	
Ветлужская		все	
Высоковольтная		все	
Генерала Наумова		все	
Дошкольная		все	
Докучаева		все	
Заречная		все	
Костычева		все	
Кочегаров		все	
Красноборская		все	
Красноборская 1-я		все	
Красноборская 2-я		все	
Кустарная		все	
Красноводская	все		
Коллективная	все		
Лузанский переулоч	все		
Ленвинский переулоч	все		
Лепешинской	все		
Майкопская	все		
Марии Загуменных	все		

1	2	3	4
		Машинистов	все
		Моршанская	все
		Нижнетавдинская	все
		Низовская	все
		Надеждинская	все
		Путейская	все
		Путейская 2-я	все
		Сергея Колотыгина	все
		Славгородская	все
		Сортировочная	все
		Софьи Ковалевской	все
		Стрелочников	все
		Сеченова	все
		Сочинская	все
		Транспортная	все
		Тувинская	все
		Хабаровская	все
		Электровозная	все
		Якутская	все
4.1.2	Микрорайон Центр в границах ул. Окулова, Крисанова, Екатерининской, Подгорной		
4.1.2.1	<p>МАДОУ «ЦРР – детский сад № 268» г. Перми, ул. Петропавловская, д. 80, ул. Толмачева, д. 2, Якуба Коласа проезд, д. 12, ул. Решетникова, д. 30, ул. Петропавловская, д. 109а; МАДОУ «Детский сад № 103» г. Перми, ул. Голева, д. 4, ул. Крисанова, д. 57а, ул. Крисанова, д. 39а; МАДОУ «Детский сад «Талантика» г. Перми, ул. Мильчакова, д. 26, ул. Овчинникова, д. 2; МАДОУ «Уральские самоцветы» г. Перми, ул. Подлесная, д. 96; МАДОУ «Детский сад № 370» г. Перми, проспект Парковый, д. 26, ул. Подлесная, д. 21; МАОУ «СОШ № 44» г. Перми, структурное подразделение – детский сад «Школа Рыцарей и Принцесс», ул. Подлесная, д. 21/2; МАДОУ «Детский сад № 120» г. Перми, ул. Строителей, д. 14; ул. Маяковского, д. 46б, ул. Маяковского, д. 35; МАОУ «Гимназия № 31» г. Перми, ул. Подлесная, д. 39; МАДОУ «Детский сад «Лидер» г. Перми, ул. Василия Каменского, д. 14, ул. Барамзиной, д. 52, ул. Гатчинская, д. 11, ул. Василия Каменского, д. 8 (далее – ДОУ Индустриального, Кировского, Ленинского, Свердловского районов г. Перми)</p>	Екатерининская	163, 165, 167, 169, 171, 196, 198, 200, 214, 216, 220
		Букирева	все
		Генкеля	все
		Данщина	20
		Дзержинского	все
		Крисанова	3, 5, 7, 11, 13, 15, 17, 19, 23, 25, 27, 29
		Ленина	нечетная сторона – с 55, четная сторона – с 84
		Лесозаводская	все
		Луначарского	четная сторона – с 128, нечетная сторона – с 131
		Окулова	с 44 по 83
		Монастырская	нечетная сторона – с 117, четная сторона – с 132
		Плеханова	четная сторона – с 2 по 46, нечетная сторона – с 1 по 49
		Пермская	нечетная сторона – с 193, четная сторона – с 220

1	2	3	4
		Петропавловская	четная сторона – с 60, нечетная сторона – с 97
		Подгорная	с 30 по 109
		Пушкина	нечетная сторона – с 127
		Решетникова	все
		Советская	четная сторона – с 128
		Сухобруса	все
		Толмачева	все
		Хохрякова	все
		Якуба Коласа проезд	все
4.1.3	Микрорайоны Плоский, Голева в границах ул. Челюскинцев, Вильвенской, Связистов, Столбовой, шоссе Космонавтов, Подгорной, Екатерининской, Кронштадтской, Крисанова		
4.1.3.1	МАДОУ «Детский сад № 103» г. Перми, ул. Голева, д. 4, ул. Крисанова, д. 57а, ул. Крисанова, д. 39а; МАДОУ «Детский сад «Талантика» г. Перми, ул. Мильчакова, д. 26, ул. Овчинникова, д. 2, ул. Плеханова, д. 63; МАДОУ «ЦРР – детский сад № 268» г. Перми, ул. Петропавловская, д. 80, ул. Толмачева, д. 2, Якуба Коласа проезд, д. 12, ул. Решетникова, д. 30, ул. Петропавловская, д. 109а; МАДОУ «Уральские самоцветы» г. Перми, ул. Подлесная, д. 96, ул. Желябова, д. 166; МАДОУ «Детский сад № 370» г. Перми, проспект Парковый, д. 26, ул. Подлесная, д. 21; МАОУ «СОШ № 44» г. Перми, структурное подразделение – детский сад «Школа Рыцарей и Принцесс», ул. Подлесная, д. 21/2; МАДОУ «Детский сад № 120» г. Перми, ул. Строителей, д. 14; , ул. Маяковского, д. 46б, ул. Маяковского, д. 35; МАОУ «Гимназия № 31» г. Перми, ул. Подлесная, д. 39; МАДОУ «Детский сад «Лидер» г. Перми, ул. Василия Каменского, д. 14, ул. Барамзиной, д. 52, ул. Гатчинская, д. 11, ул. Василия Каменского, д. 8 (далее – ДОУ Индустриального, Кировского, Ленинского, Свердловского районов г. Перми)	Блюхера	все
		Вильвенская	все
		Голева	
		Горняков	все
		Грузинская	все
		Данилихинская	все
		Кисловодская	все
		Коммунаров	все
		Котовского	все
		Ключевая 3-я	11
		Крисанова	61, 63, 67, 68, 69, 71, 73, 73а, 75, 77
		Кронштадтская	все
		Крылова	9, 13, 15, 15а, 17, 34, 34а, 36, 38
		Малая Данилихинская	все
		Мильчакова	все
		Овчинникова	все
		Связистов	все
		Плеханова	четная сторона – с 48, нечетная сторона – с 51
		Полевая	все
		Ползунова	все
		Тавричанская	18, 20, 22
		шоссе Космонавтов	нечетная сторона – с 49 по 65, четная сторона – с 50 по 126а
		Челюскинцев	все
		Уральских партизан	все
4.1.4	Микрорайоны Заостровка, Парковый-1, Парковый-2 в границах ул. Фоминской, Колхозной, Красина, Кирпичной, Южной, Отдыха, Подлесной, Зои Космодемьянской, Трамвайной, Куфонина		



1	2	3	4
		Рыночная	все
		Рыночная 2-я	все
		Спортивная	все
		Шпалопропиточная	все
		Шпальная	все
		9-го Января	все
4.1.5	Микрорайоны Парковый-3, ДКЖ в границах ул. Зои Космодемьянской, Подлесной, Малкова, Локомотивной, Шоссейной 2-й, Барамзиной		
4.1.5.1	МАДОУ «Детский сад «Лидер» г. Перми, ул. Василия Каменского, д. 14, ул. Барамзиной, д. 52, ул. Гатчинская, д. 11, ул. Василия Каменского, д. 8; МАДОУ «ЦРР – детский сад № 268» г. Перми, ул. Петропавловская, д. 80, ул. Толмачева, д. 2, Якуба Коласа проезд, д. 12, ул. Решетникова, д. 30, ул. Петропавловская, д. 109а; МАДОУ «Детский сад № 103» г. Перми, ул. Голева, д. 4, ул. Крисанова, д. 57а, ул. Крисанова, д. 39а; МАДОУ «Детский сад «Талантика» г. Перми, ул. Мильчакова, д. 26, ул. Овчинникова, д. 2, ул. Плеханова, д. 63; МАДОУ «Детский сад № 120» г. Перми, ул. Строителей, д. 14, ул. Маяковского, д. 46б, ул. Маяковского, д. 35; МАДОУ «Уральские самоцветы» г. Перми, ул. Подлесная, д. 9б, ул. Желябова, д. 16б; МАДОУ «Детский сад № 370» г. Перми, проспект Парковый, д. 26, ул. Подлесная, д. 21; МАОУ «СОШ № 44» г. Перми, структурное подразделение – детский сад «Школа Рыцарей и Принцесс», ул. Подлесная, д. 21/2; МАОУ «Гимназия № 31» г. Перми, структурное подразделение «Детский сад», ул. Подлесная, д. 39; (далее – ДОУ Индустриального, Кировского, Ленинского, Свердловского районов г. Перми)	Академика Вавилова	все
		Академика Павлова	все
		Барамзиной	все
		Боровая	все
		Верещагинская	все
		Вишерская	все
		Василия Каменского	все
		Вокзальная	все
		Гатчинская	все
		Детская	все
		Герцена	все
		Каслинский переулочок	все
		Локомотивная	все
		Малкова	все
		Озерная	все
		Папанинцев	все
		проспект Парковый	нечетная сторона – с 17 по 45г, четная сторона – с 36 по 58а
		Переселенческая	с 98
		Песчаная	все
		Рабочая	все
Сельская	все		
Слесарная	все		
Телеграфная	все		
Углеуральская	все		
Учительская	все		
Черепановых	все		
Уфалейская	все		
Шоссейная 2-я	все		
Шпалопропиточная	все		
Энгельса	все		
4.1.6	Все микрорайоны Дзержинского района		
4.1.6.1	группы ДОУ, имеющие компенсирующую направленность: с задержкой психического развития – МАДОУ «ЦРР – детский сад № 268» г. Перми, проезд Якуба Коласа, д. 12; с умственной отсталостью, с расстройствами аутистического спектра – МАДОУ «Детский сад № 103» г. Перми, ул. Крисанова, д. 39а; с нарушениями зрения – МАДОУ «Детский сад № 103» г. Перми, ул. Крисанова, д. 39а	все	все

1	2	3	4
4.1.6.2	группы ДОУ, имеющие оздоровительную направленность: с аллергиями – МАДОУ «Детский сад «Лидер» г. Перми, ул. Василия Каменского, д. 14, ул. Василия Каменского, д.8; с тубинтоксикацией – МАДОУ «ЦРР – детский сад № 268» г. Перми, проезд Якуба Коласа, д.12	все	все
4.2	Индустриальный район		
4.2.1	Микрорайон Нагорный в границах ул. Красавинской 1-й, Космонавта Беляева, Василия Васильева, Архитектора Свизева, Норильской, Карпинского		
4.2.1.1	<p>МАОУ «Гимназия № 1» г. Перми, структурное подразделение «Детский сад», ул. Космонавта Беляева, д. 43/1; МАДОУ «ЦРР – детский сад № 35» г. Перми, ул. Геологов, д. 7, ул. Архитектора Свизева, д. 36, ул. Глинки, д. 11а, ул. Мира, д. 105; МАДОУ «Детский сад «Город мастеров» г. Перми, ул. Космонавта Беляева, д. 43/2, ул. Нефтяников, д. 56, ул. Нефтяников, д. 57а; МАДОУ «ЦРР – детский сад № 403» г. Перми, ул. Архитектора Свизева, д. 26, ул. Архитектора Свизева, д. 20, ул. Нефтяников, д. 44, ул. Чердынская, д. 18а; МАДОУ «ЦРР – детский сад № 47» г. Перми, ул. Подводников, д. 12, ул. Танкистов, д. 66; МАДОУ «Детский сад № 396» г. Перми, ул. Подводников, д. 6, ул. Сивкова, д. 28, ул. Снайперов, д. 21, ул. Формовщиков, д. 5; МАДОУ «Эврика» г. Перми, проспект Декабристов, д. 33а, ул. Нефтяников, д. 22а; МАДОУ «Детский сад № 23» г. Перми, ул. Стахановская, д. 9, ул. Самолетная, д. 28, ул. Мира, д. 7а; МАДОУ «ЦРР – детский сад № 46» г. Перми, ул. Чайковского, д. 6, ул. Стахановская, д. 51а, шоссе Космонавтов, д. 119; МАДОУ «ЦРР – детский сад № 210» г. Перми, ул. Карпинского, д. 61, ул. Снайперов, д. 17; МАДОУ «Детский сад «ПАРМА» г. Перми, ул. Окоевского, д. 22а, ул. Мира, д. 92а; ул. Комбайнеров, д. 30б; МАДОУ «ЦРР – детский сад «Зодчий» г. Перми, ул. Чайковского, д. 8, ул. Баумана, д. 5б, ул. Баумана, д. 7; МАДОУ «Детский сад «Калейдоскоп» г. Перми, ул. Мира, д. 14а, ул. Советской Армии, д. 25б, ул. Баумана, д. 25б, ул. 9 Мая, д. 9; МАДОУ «Детский сад № 305» г. Перми, ул. Нефтяников, д. 36, 36а, ул. Братьев Игнатовых, д. 13а; МАДОУ «ЦРР – Детский сад № 371» г. Перми, ул. Стахановская, д. 6а, ул. Льва Толстого, д. 6, ул. Бабушкина, д. 4</p>	Архитектора Свизева	все
Андроновская 1-я		все	
Андроновская 2-я		все	
Верхнемуллинская		все	
Верховая 1-я		все	
Верховая 2-я		все	
Верховая 3-я		все	
Встречная		все	
Газосварщиков		все	
Геологов		все	
Гириная 1-я		все	
Гириная 2-я		все	
Глухой переулоч		все	
Дивьянская		все	
Замулянская 1-я		все	
Замулянская 2-я		все	
Карпинского		все с 88	
Камышловская		все	
Композитора Глинки		все	
Космонавта Леонова		с 36 по 68	
Кордонная 1-я		все	
Кордонная 2-я		все	
Кордонная 3-я		все	
Кокорятская 1-я		все	
Кокорятская 2-я		все	
Калиновая		все	
Красавинская 1-я		все	
Красавинская 2-я		все	
Красавинская 3-я		все	
Казанцевская 1-я		все	
Казанцевская 2-я		все	
Казанцевская 3-я		все	
Карьерная 1-я		все	
Карьерная 2-я		все	
Карьерная 3-я		все	
Космонавта Беляева		нечетная сторона – все дома	
Конструкторская		все	
Милиционера Власова		все	

1	2	3	4
		Мало-Субботинская 1-я	все
		Мало-Субботинская 2-я	все
		Норильская	все
		Открытая	все
		Пыжевская	все
		Пыжевская 2-я	все
		Пойменная	все
		Пойменная 2-я	все
		Приовражная	все
		Прибрежная	все
		Полевая	все
		Разведчиков	все
		Ремонтная 1-я	все
		Ремонтная 2-я	все
		Сусанина	все
		Селивановская	все
		Сталеваров	все
		Санаторная	все
		Субботинская 1-я	все
		Субботинская 2-я	все
		Субботинская 3-я	все
		Субботинская 4-я	все
		Субботинская 5-я	все
		Теплопроводная 2-я	все
		Урожайная	все
		Урожайная 1-я	все
		Урожайная 2-я	все
		Урожайный переулок	все
		Чердынская	все
		Юннатская 1-я	все
		Юннатская 2-я	все
Экскаваторная	все		
Энергетиков	все		
Ягодная	все		
4.2.2	Микрорайон Балатово в границах ул. Проселочной, Космонавта Беляева, шоссе Космонавтов, проспекта Декабристов, Самолетной		



1	2	3	4
4.2.2.1	<p>МАДОУ «ЦРР – детский сад № 35» г. Перми, ул. Мира, д. 105; МАДОУ «Детский сад «Город мастеров» г. Перми, ул. Космонавта ул. Нефтяников, д. 56, ул. Нефтяников, д. 57а; МАДОУ «ЦРР – детский сад № 403» г. Перми, ул. Нефтяников, д. 44; МАДОУ «ЦРР – детский сад № 47» г. Перми, ул. Танкистов, д. 66; МАДОУ «Детский сад № 396» г. Перми, ул. Сивкова, д. 28, ул. Снайперов, д. 21, ул. Формовщиков, д. 5; МАДОУ «Эврика» г. Перми, ул. Нефтяников, д. 22а; МАДОУ «Детский сад № 23» г. Перми, ул. Стахановская, д. 9, ул. Мира, д. 7а; МАДОУ «ЦРР – детский сад № 46» г. Перми, ул. Чайковского, д. 6, ул. Стахановская, д. 51а, шоссе Космонавтов, д. 119; МАДОУ «ЦРР – детский сад № 210» г. Перми, ул. Снайперов, д. 17; МАДОУ «Детский сад «ПАРМА» г. Перми, ул. Одоевского, д. 22а, ул. Мира, д. 92а; ул. Комбайнеров, д. 30б; МАДОУ «ЦРР – детский сад «Зодчий» г. Перми, ул. Чайковского, д. 8, ул. Баумана, д. 5б, ул. Баумана, д. 7; МАДОУ «Детский сад «Калейдоскоп» г. Перми, ул. Мира, д. 14а, ул. Советской Армии, д. 25б, ул. Баумана, д. 25б, ул. 9 Мая, д. 9; МАДОУ «Детский сад № 305» г. Перми, ул. Нефтяников, д. 36, 36а, ул. Братьев Игнатовых, д. 13а; МАДОУ «ЦРР – детский сад № 371» г. Перми, ул. Стахановская, д. 6а, ул. Льва Толстого, д. 6, ул. Бабушкина, д. 4; МАОУ «Гимназия № 1» г. Перми, структурное подразделение «Детский сад», ул. Космонавта Беляева, д. 43/1; МАДОУ «ЦРР – детский сад № 35» г. Перми, ул. Геологов, д. 7, ул. Архитектора Свизева, д. 36, ул. Глинки, д. 11а; МАДОУ «Детский сад «Город мастеров» г. Перми, ул. Космонавта Беляева, д. 43/2; МАДОУ «ЦРР – детский сад № 403» г. Перми, ул. Архитектора Свизева, д. 26, ул. Архитектора Свизева, д. 20, ул. Чердынская, д. 18а; МАДОУ «ЦРР – детский сад № 47» г. Перми, ул. Подводников, д. 12; МАДОУ «Детский сад № 396» г. Перми, ул. Подводников, д. 6; МАДОУ «Эврика» г. Перми, проспект Декабристов, д. 33а; МАДОУ «Детский сад № 23» г. Перми, ул. Самолетная, д. 28; МАДОУ «ЦРР – детский сад № 210» г. Перми, ул. Карпинского, д. 61</p>	<p>Бабушкина</p> <p>Баумана</p> <p>Бершетский переулочок</p> <p>Братьев Игнатовых</p> <p>Веры Засулич</p> <p>Гамовская 1-я</p> <p>Гамовская 2-я</p> <p>Дениса Давыдова</p> <p>Ипподромная 1-я</p> <p>Ипподромная 2-я</p> <p>Ипподромная 3-я</p> <p>Ипподромная 4-я</p> <p>Ипподромная 5-я</p> <p>Ипподромная 6-я</p> <p>Ипподромная 7-я</p> <p>Кавалерийская</p> <p>Карпинского</p> <p>Качалова</p> <p>Комбайнеров</p> <p>Космонавта Леонова</p> <p>шоссе Космонавтов</p> <p>Космонавта Беляева</p> <p>Красных командиров</p> <p>Капитана Гастелло</p> <p>Левченко</p> <p>Льва Толстого</p> <p>Луньевская</p> <p>Мира</p> <p>Модельная</p> <p>Малая</p> <p>Нефтяников</p> <p>Нытвенская</p> <p>Одоевского</p> <p>Парашютная</p> <p>Паровозная</p> <p>Пашийская</p> <p>Промышленная</p> <p>Сальский переулочок</p> <p>Семченко</p> <p>Сивкова</p> <p>Снайперов</p> <p>Советской Армии</p> <p>Стахановская</p> <p>Столбовая</p>	<p>все</p> <p>все</p> <p>все</p> <p>все</p> <p>с 1 по 14</p> <p>все</p> <p>все</p> <p>все</p> <p>все</p> <p>все</p> <p>все</p> <p>все</p> <p>все</p> <p>со 2 по 32</p> <p>с 1 по 66</p> <p>все</p> <p>все</p> <p>с 1 по 33а</p> <p>со 110 все дома</p> <p>четная сторона – все дома</p> <p>все</p> <p>все</p> <p>все</p> <p>все</p> <p>все</p> <p>все</p> <p>все</p> <p>все</p> <p>все</p> <p>все</p> <p>все</p> <p>с 10 по 25</p> <p>все</p> <p>с 1 по 44</p> <p>все</p> <p>все</p>

1	2	3	4
		Самолетная	с 1 по 56
		Спартаковская	все
		9-го Мая	все
		Танкистов	все
		Формовщиков	все
		Чайковского	все
		Шахтерская	с 1 по 9
4.2.3	Микрорайон Ераничи в границах ул. Карпинского, Рязанской, проспекта Декабристов, Теплогорской		
4.2.3.1	<p>МАДОУ «ЦРР – детский сад № 47» г. Перми, ул. Подводников, д. 12; МАДОУ «Детский сад № 396» г. Перми, ул. Подводников, д. 6; МАДОУ «Эврика» г. Перми, проспект Декабристов, д. 33а; МАДОУ «Детский сад № 23» г. Перми, ул. Самолетная, д. 28; МАДОУ «ЦРР – детский сад № 210» г. Перми, ул. Карпинского, д. 61; МАДОУ «ЦРР – детский сад № 35» г. Перми, ул. Мира, д. 105; МАДОУ «Детский сад «Город мастеров» г. Перми, ул. Нефтяников, д. 56, ул. Нефтяников, д. 57а; МАДОУ «ЦРР – детский сад № 403» г. Перми, ул. Нефтяников, д. 44; МАДОУ «ЦРР – детский сад № 47» г. Перми, ул. Танкистов, д. 66; МАДОУ «Детский сад № 396» г. Перми, ул. Сивкова, д. 28, ул. Снайперов, д. 21, ул. Формовщиков, д. 5; МАДОУ «Эврика» г. Перми, ул. Нефтяников, д. 22а; МАДОУ «Детский сад № 23» г. Перми, ул. Стахановская, д. 9, ул. Мира, д. 7а; МАДОУ «ЦРР – детский сад № 46» г. Перми, ул. Чайковского, д. 6, ул. Стахановская, д. 51а, шоссе Космонавтов, д. 119; МАДОУ «ЦРР – детский сад № 210» г. Перми, ул. Снайперов, д. 17; МАДОУ «Детский сад «ПАРМА» г. Перми, ул. Одоевского, д. 22а, ул. Мира, д. 92а; ул. Комбайнеров, д. 30б; МАДОУ «ЦРР – детский сад «Зодчий» г. Перми, ул. Чайковского, д. 8, ул. Баумана, д. 5б, ул. Баумана, д. 7; МАДОУ «Детский сад «Калейдоскоп» г. Перми, ул. Мира, д. 14а, ул. Советской Армии, д. 25б, ул. Баумана, д. 25б, ул. 9 Мая, д. 9; МАДОУ «Детский сад № 305» г. Перми, ул. Нефтяников, д. 36, 36а, ул. Братьев Игнатовых, д. 13а; МАДОУ «ЦРР – детский сад № 371» г. Перми, ул. Стахановская, д. 6а, ул. Льва Толстого, д. 6, ул. Бабушкина, д. 4; МАОУ «Гимназия № 1» г. Перми, структурное подразделение «Детский сад», ул. Космонавта Беляева, д. 43/1; МАДОУ «ЦРР – детский сад № 35» г. Перми, ул. Геологов, д. 7, ул. Архитектора Связева, д. 36, ул. Глинки, д. 11а; МАДОУ «Детский сад «Город мастеров» г. Перми, ул. Космонавта Беляева, д. 43/2; МАДОУ «ЦРР – детский сад № 403» г. Перми, ул. Архитектора Связева, д. 26, ул. Архитектора Связева, д. 20, ул. Чердынская, д. 18а</p>	<p>проспект Декабристов</p> <p>Веры Засулич</p> <p>Дудинский переулочок</p> <p>Карпинского</p> <p>Конноармейская</p> <p>Лизы Чайкиной</p> <p>Молодогвардейская</p> <p>Молодогвардейская 2-я</p> <p>Молодежная</p> <p>Оборонная</p> <p>Олега Кошевого</p> <p>Подводников</p> <p>Рязанская</p> <p>Самолетная</p> <p>Самолетная 2-я</p> <p>Сивкова</p> <p>Синарская</p> <p>Советской Армии</p> <p>Теплогорская</p> <p>Теплогорская 2-я</p> <p>Шахтерская</p>	<p>все</p> <p>с 15 все дома</p> <p>все</p> <p>с 67 по 87</p> <p>все</p> <p>все</p> <p>все</p> <p>все</p> <p>все</p> <p>все</p> <p>все</p> <p>все</p> <p>все</p> <p>все</p> <p>с 3 по 19а</p> <p>с 60 все дома</p> <p>все</p> <p>с 1 по 5</p> <p>все</p> <p>с 45 по 95</p> <p>все</p> <p>все</p> <p>с 14 по 40</p>
4.2.4	Все микрорайоны Индустриального района		

1	2	3	4
4.2.4.1	группы ДОУ, имеющие компенсирующую направленность: с задержкой психического развития – МАДОУ «Детский сад № 23» г. Перми, ул. Самолетная, д. 28; МАДОУ «ЦРР – детский сад № 35» г. Перми, ул. Геологов, д. 7, ул. Архитектора Свизева, д. 36, ул. Мира, д. 105; МАДОУ «ЦРР – детский сад № 210» г. Перми, ул. Карпинского, д. 61, ул. Снайперов, д. 17; МАДОУ «Детский сад № 396» г. Перми, ул. Сивкова, д. 28 с расстройствами аутистического спектра - МАДОУ «ЦРР – детский сад № 35» г. Перми, ул. Мира, д. 105; МАДОУ «Детский сад № 396» г. Перми, ул. Снайперов, д. 21; МАДОУ «ЦРР-детский сад «Зодчий» г.Перми, ул. Чайковского, д. 8; с умственной отсталостью – МАДОУ «ЦРР – детский сад № 35» г. Перми, ул. Мира, д. 105; с нарушениями зрения – МАДОУ «ЦРР – детский сад № 47» г. Перми, ул. Танкистов, д. 66	все	все
4.2.4.2	группы ДОУ, имеющие оздоровительную направленность: с аллергопатологиями – МАДОУ «ЦРР – детский сад № 46» г. Перми, ул. Чайковского, д. 6; с тубинтоксикацией – МАДОУ «ЦРР – детский сад «Зодчий» г. Перми, ул. Чайковского, д. 8	все	все
4.3	Кировский район		
4.3.1	Микрорайоны Судозавод, Водники в границах ул. Судостроителей, Светлогорской, Сокольской, Каховской 5-й; поселок Кировский		
4.3.1.1	МАДОУ «Детский сад № 85» г. Перми, ул. Камышинская, д. 9, ул. Камышинская, д. 1, ул. Судозаводская, д. 26; МАДОУ «Детский сад «Симфония» г. Перми, ул. Адмирала Ушакова, д. 28а, ул. Сокольская, д. 20, ул. Байкальская, д. 26а; МАДОУ «Детский сад «IT мир» г. Перми, ул. Капитана Пирожкова, д. 38, ул. Танцорова, д. 28, ул. Капитанская, д. 21; МАДОУ «Детский сад «Глобус» г. Перми, ул. Шишкина, д. 16; МАДОУ «Детский сад № 111» г. Перми, ул. Автозаводская, д. 47, ул. Закамская, д. 35а; МАДОУ «Детский сад «Взлет» г. Перми, ул. Богдана Хмельницкого, д. 52а, ул. Охотников, д. 34, ул. Охотников, д. 8, ул. Маршала Рыбалко, д. 17а; МАДОУ «Детский сад «Сказка.ру» г. Перми, ул. Маршала Рыбалко, д. 95а, ул. Маршала Рыбалко, д. 29а; МАДОУ «Детский сад № 167» г. Перми, ул. Автозаводская, д. 39, ул. Автозаводская, д. 42, ул. Адмирала Нахимова, д. 14а, ул. Адмирала Нахимова, д. 18а; МАДОУ «ЦРР – детский сад № 252» г. Перми, ул. Автозаводская, д. 55, ул. Закамская, д. 44а; МАДОУ «Детский сад «Детспорт» г. Перми, ул. Сысольская, д. 9а, ул. Маршала Рыбалко, д. 109б, ул. Маршала Рыбалко, д. 100а, ул. Маршала Рыбалко, д. 101а; МАДОУ «Детский сад № 111» г. Перми, ул. Химградская, д. 19, ул. Чистопольская, д. 20; МАДОУ «ЦРР – детский сад № 137» г. Перми, ул. Александра Невского, д. 12; МАДОУ «Детский сад «Сказка.ру» г. Перми, ул. Кировоградская, д. 15а; МАДОУ «Детский сад «Глобус» г. Перми, ул. Полтавская, д. 33; МАОУ «СОШ № 63» г. Перми, структурное подразделение, ул. Воронежская, д. 1, ул. Херсонская, д. 2, ул. Глазовская, д. 1а	Адмирала Ушакова	все
Авангардная		все	
Аметистовая		все	
Анапская		все	
Агрономическая		все	
Батумская		все	
Байкальская		все	
Бирюзовая		все	
Бородулинская		все	
Буксирная		все	
Башкирская		все	
Белая		все	
Бузулукская		все	
Боцманский переулок 1-й, 2-й, 3-й, 4-й		все	
Вербная		все	
Витимская		все	
Водников		все	
Волгодонская	все		
Веслянский переулок	все		
Вольская	все		
Высокая	все		
Гаревая 1-я, 2-я	все		
Грушевая	все		
ДОС	все		
Ежевичный переулок	все		
Ермака	все		

1	2	3	4
		Заборная	все
		Заборный переулок	все
		Запольская 1-я, 2-я	все
		Золотистая	нет
		Ирбитская	все
		Изумрудная	все
		Калинина	все
		Кировоградская	четная сторона – со 180 все дома
		Каляева	все
		Канатная	все
		Капитана Пирожкова	все
		Камышинская	все
		Кедровая	все
		Кудымкарская	все
		Колокольчиковая	все
		Комаринская	все
		Кордонная	все
		Копейская	все
		Каховская	все
		Каховская 1-я, 2-я, 3-я, 4-я, 5-я	все
		Капитанская	все
		Курьинский переулок	все
		Лазурная	все
		Луговая	все
		Лунная	все
		Лютиковая	все
		Лядова	все
		Адмирала Макарова	все
		Монтажников	все
		Магазинная	все
		Мореходная	все
		Нижекурьинская	все
		Налимихинская	все
		Новосельская	все
		Оханская	все
		Омутинский переулок	все
		Прудовая	все
		Проскуровская	все
		Псковская	все
		Промучасток	все
		Парусная	все
		ПМС-14	все
		Пчелиная	все
		Пшеничная	все

1	2	3	4
		Разъездная	все
		Рижская	все
		Рузаевский переулок	все
		Североморская	все
		СНТ Движенец	все
		СНТ Заболотный	все
		СНТ Заозерный	все
		СНТ Луговой	все
		Сокольская	все
		Сокольская 2-я, 3-я	все
		Судозаводская	все
		Солдатская	все
		Сучанская	все
		Смольная	все
		Соловьинная	все
		Станционная	все
		Сумская	все
		Светлогорская	все
		Тупиковый переулок	все
		Танцорова	все
		Тихоокеанская	все
		Туапсинская	все
		Угличская	все
		Фиалковая	все
		Фруктовая	все
		Черниговская	все
		Черногорская	все
		Александра Чекалина	все
		Хорошая	все
		Штурманов	все
		Юнг Прикамья	все
		Якорный переулок	все
4.3.2	Микрорайон Центр в границах ул. Сысольской, Кировоградской, Ласьвинской, Охотников		
4.3.2.1	МАДОУ «ЦРР – детский сад № 252» г. Перми, ул. Закамская, д. 44а, ул. Автозаводская, д. 55; МАДОУ «Детский сад «Глобус», г. Перми, ул. Шишкина, д. 16, ул. Полтавская, д. 33; МАДОУ «Детский сад «Детспорт» г. Перми, ул. Маршала Рыбалко, д. 109б, ул. Сысольская, д. 9а, ул. Маршала Рыбалко, д. 100а, ул. Маршала Рыбалко, д. 101а; МАДОУ «Детский сад № 167» г. Перми, ул. Адмирала Нахимова, д. 14а, ул. Адмирала Нахимова, д. 18а, ул. Автозаводская, д. 39, ул. Автозаводская, д. 42; МАДОУ «Детский сад № 111» г. Перми, ул. Закамская, д. 35а, ул. Автозаводская, д. 47, ул. Чистопольская, д. 20, ул. Химградская, д. 19; МАДОУ «Детский сад «Сказка.ру» г. Перми, ул. Маршала Рыбалко, д. 95а, ул. Маршала Рыбалко, д. 29а; МАДОУ «ЦРР – детский сад № 137» г. Перми, ул. Александра Невского, д. 12; МАДОУ «Детский сад «Взлет» г. Перми, ул. Охотников, д. 8, ул. Маршала Рыбалко, д. 17а, ул. Богдана Хмельницкого, 52а, ул. Охотников, д. 34; МАОУ «СОШ № 63» г. Перми, структурное подразделение, ул. Воронежская, д. 1, ул. Херсонская, д. 2, ул. Глазовская, д. 1а	Автозаводская	с 16 по 43, 44а, 45, 46, 48, 49, 51, 53, 80б, 85, 95, 97, 101, 105, 107,
		Адмирала Нахимова	все
		Астраханская	все
		Александра Невского	все
		Закамская	с 20 по 62
		Кировоградская	с 34 по 138а
		Керченская	42, 44, 46, 48
		Липатова	все
		Магистральная	с 22 по 104/1
		Маршала Рыбалко	с 25 по 117/2
		Оборонщиков	все
		Сысольская	все
		Шишкина	все
		Ямпольская	все



1	2	3	4
		Хвойная	все
		Чистопольская	все
		Чебоксарская	все
		Щигровская	все
		Ядринская	все
		Яранская	все
		Буровая	все
4.3.4	Микрорайон Крым в границах ул. Дунайской, Воронежской, Генерала Панфилова		
4.3.4.1	МАОУ «СОШ № 63» г. Перми, структурное подразделение, ул. Воронежская, д. 1, ул. Херсонская, д. 2, ул. Глазовская, д. 1а	Буровая	все
		Воронежская	все
		Воткинская	все
		Глазовская	все
		Генерала Панфилова	все
		Дунайская	все
		Котельническая	все
		Мензелинская	все
		Нижнекамская	все
		Фадеева	все
		Херсонская	все
	Ялтинская	все	
4.3.5	Все микрорайоны Кировского района		
4.3.5.1	группы ДОУ, имеющие компенсирующую направленность: с нарушениями зрения – МАОУ «Адаптивная школа – интернат «Ступени» г. Перми, ул. Закамская, д. 52а; с умственной отсталостью – МАДОУ «ЦРР – детский сад № 137» г. Перми, ул. Автозаводская, д. 29; с задержкой психического развития – МАДОУ «ЦРР – детский сад № 137» г. Перми, ул. Автозаводская, д. 29, ул. Закамская, д. 27, ул. Александра Невского, д. 12; МАДОУ «Детский сад «Глобус» г. Перми, ул. Победы, д. 27; МАОУ «СОШ № 63» г. Перми, структурное подразделение, ул. Глазовская, д. 1а	все	все
4.3.5.2	группы ДОУ, имеющие оздоровительную направленность: с аллергопатологиями и тубинтоксикацией – МАДОУ «ЦРР – детский сад № 252» г. Перми, ул. Закамская, д. 44а	все	все
4.4	Ленинский район		
4.4.1	Микрорайон Центральный в границах ул. Крисанова, Комсомольского проспекта, Пушкина, Торфяной, Борцов Революции		
4.4.1.1	МАДОУ «Детский сад № 3б» г. Перми, ул. Крисанова, д. 22а, ул. Луначарского, д. 122а, ул. Екатерининская, д. 142, ул. Екатерининская, д. 121; МАДОУ «Детский сад «Театр на Звезде» г. Перми, ул. Советская, д. 118	Болотная	все
		Борчанинова	все
		Борцов Революции	все
		Брикетная	все
		Гипсовая	все
		Дачная 2-я	все
		Екатерининская	87, 101, 109, 109а, 119, 120, 122, 133, 134, 135, 136, 138, 139, 141, 141а, 143, 145, 162, 166, 166а, 174, 176, 178, 180, 184, 188, 190

1	2	3	4
		Конечная	все
		Крисанова	четная сторона – с 6 по 26б
		Крылова	9, 24, 28
		Куйбышева	1, 7, 9, 38
		Лабинская	все
		Ленина	с 72а по 82
		Ломоносова	все
		Луначарского	с 66 по 115
		Александра Матросова	все
		Монастырская	с 40 по 101б
		Набережная 2-я	все
		Набережная 3-я	все
		Односторонняя	все
		Окулова	с 6 по 37
		Осинская	все
		переулок Баковий	все
		Пермская	со 124 по 200
		Петропавловская	с 77 по 93
		Попова	с 18 по 57
		Пушкина	с 89 по 116в
		Рыбацкая	все
		Сборная	все
		Свердловская	все
		Советская	с 66 по 106
		Спешилова	96а
		Средняя	все
		Торфяная	все
		Тополевый переулок	все
		шоссе Космонавтов	четная сторона – с 12 по 24
		Эпроновская	все
4.4.2	Микрорайоны ПНИПУ, Верхняя Курья в границах ул. Профессора Дедюкина, Академика Королева, Ладожской, Линии 10-й, Линии 1-й, Линии 3-й, Лесопарковой		
4.4.2.1	МАДОУ «Детский сад № 404» г. Перми, ул. Профессора Дедюкина, д. 6а, ул. Линия 2-я, д. 21	Академика Королева	все
		Ангарская	все
		Блочная	все
		Верхне-Курьинская	все
		ДОС	все
		Днепровская	все
		Ладожская	все
		Ленская	все
		Лесопарковая	все
		Лозьвинская	все
		Невская	все
		Профессора Дедюкина	все



1	2	3	4
		Пышминская	все
		Рионская	все
		Сосьвинская	все
		Линия 1-я	все
		Линия 2-я	все
		Линия 3-я	все
		Линия 4-я	все
		Линия 5-я	все
		Линия 6-я	все
		Линия 10-я	все
		Линия 11-я	все
		Линия 12-я	все
		Линия 13-я	все
		Станция 10, километр 1, 2	все
4.4.3	Микрорайон Разгуляй в границах Комсомольского проспекта, ул. Николая Островского, Монастырской, Пушкина		
4.4.3.1	МАДОУ «Детский сад «Театр на Звезде» г. Перми, ул. Газеты «Звезда», д. 12, ул. Максима Горького, д. 42, Комсомольский проспект, д. 20а, ул. 25-го Октября, д. 1а; МАДОУ «Детский сад № 404» г. Перми, ул. Луначарского, д. 11а; МАДОУ «Детский сад № 404» г. Перми, ул. Пушкина, д. 35а; МАДОУ «Детский сад № 36» г. Перми, ул. Крисанова, д. 22а, ул. Луначарского, д. 122а, ул. Екатерининская, д. 142; ул. Екатерининская, д. 121; МАДОУ «Детский сад «Театр на Звезде» г. Перми, ул. Советская, д. 118	Газеты «Звезда»	с 8 по 316
		Екатерининская	с 3 по 98
		Клименко	все
		Комсомольский про- спект	с 3 по 44
		Куйбышева	38, 39, 39а
		Ленина	со 2 по 49
		Луначарского	с 15 по 87
		Достоевского	все
		Максима Горького	с 5 по 44
		Малая Парковая	все
		Монастырская	с 7 по 57
		Николая Островского	с 1 по 30
		Окулова	с 1 по 5
		Парковая	все
		Пермская	с 1а по 90
		Петропавловская	4, 8а, 11, 11а, 12, 13, 13а, 14, 15, 17, 19, 19а, 29, 30, 30а, 33, 37, 40, 41, 46, 48, 50, 52
		Пушкина	нечетная сторо- на – с 1 по 37, 73, 81
		Разгуляйская	все
		Разгуляйская 1-я	все
		Разгуляйская 2-я	все
		Сибирская	нечетная сторо- на – с 1 по 33, четная сторона – со 2 по 22
		Советская	с 1 по 63
		Суксунская	все
		25-го Октября	с 4 по 29
4.4.4	Все микрорайоны Ленинского района		

1	2	3	4
4.4.4.1	группы ДОУ, имеющие компенсирующую направленность: с задержкой психического развития – МАДОУ «Детский сад № 36» г. Перми, ул. Луначарского, д. 122а; МАДОУ «Детский сад № 404» г. Перми, ул. Профессора Дедюкина, д. 6а; с умственной отсталостью, с расстройствами аутистического спектра – МАДОУ «Детский сад № 36» г. Перми, ул. Луначарского, д. 122а	все	все
4.4.4.2	Группы ДОУ, имеющие оздоровительную направленность: с аллергопатологиями – МАДОУ «Детский сад № 404» г. Перми, ул. Профессора Дедюкина, д. 6а	все	все
4.5	Мотовилихинский район		
4.5.1	Микрорайоны Вышка-1 и Вышка-2 в границах ул. Норинской (включая Кирпичный завод), Соликамской, реки Мотовилихи, Степной, Телефонной, Баранчинской, Новозвягинской		
4.5.1.1	МАДОУ «Детский сад № 393» г. Перми, ул. Гашкова, д. 22а, ул. Гашкова, д. 22б, ул. Красноуральская, д. 35; МАДОУ «Детский сад «Планета «Здорово» г. Перми, ул. Целинная, д. 11а, ул. Целинная, д. 29а, ул. Евгения Пермяка, д. 8а; МАДОУ «Компас» г. Перми, ул. Ивановская, д. 13а, ул. Хрустальная, д. 13а; МБДОУ «ЦРР – детский сад № 387» г. Перми, ул. Чехова, д. 16, ул. Чехова, д. 18, ул. Инженерная, д. 3, ул. Инженерная, д. 4; МАДОУ «Детский сад «Эрудит» г. Перми, ул. Ивановская, д. 18; МАОУ «СОШ № 118» г. Перми, структурное подразделение, ул. Лядовская, д. 101; МАДОУ «ЦРР – детский сад № 67» г. Перми, ул. Макаренко, д. 38, 42, ул. Юрша, д. 60а, ул. Юрша, д. 64а; МАДОУ «ЦРР – детский сад № 134» г. Перми, ул. Тургенева, д. 37, ул. Тургенева, д. 41, ул. Добролюбова, д. 10; МАДОУ «ЦРР – детский сад № 161» г. Перми, ул. КИМ, д. 105, ул. Студенческая, д. 7; ул. Техническая, д. 16, ул. Студенческая, д. 16; МАДОУ «Детский сад № 227» г. Перми, ул. Степана Разина, д. 77, ул. Крупской, д. 12; МАДОУ «ЦРР – Детский сад № 272» г. Перми, ул. Халтурина, д. 16, ул. Дружбы, д. 15а, ул. Техническая, д. 4; МАДОУ «Детский сад № 227» г. Перми, ул. Крупской, д. 91а, ул. Старцева, д. 35в; МАДОУ «Детский сад № 317» г. Перми, ул. Крупской, д. 90, бульвар Гагарина, д. 79а, бульвар Гагарина, д. 105а; МАДОУ «Детский сад № 419» г. Перми, ул. Пономарева, д. 91; ул. Старцева, д. 23; МАДОУ «Детский сад «Чулпан» г. Перми, ул. Аркадия Гайдара, д. 11; МАДОУ «Детский сад № «Эрудит» г. Перми, ул. Грибоедова, д. 68в, ул. Агатовая, д. 26, ул. Сапфирная, д. 9; МАОУ «Школа дизайна «Точка» г. Перми, бульвар Гагарина, 60а; МАДОУ «Компас» г. Перми, ул. Постановова, д. 4, ул. Красногвардейская, д. 42	Амурская	все
Баранчинская		все	
Баранчинская 2-я		все	
Березниковская		все	
Бойный 1-й переулок		все	
Бойный 2-й переулок		все	
Бойный 3-й переулок		все	
Бойный 4-й переулок		все	
Бойный переулок		все	
Бузинская		все	
Волжская		все	
Гашкова		все	
Грозненская		все	
Евгения Пермяка		все	
Енисейская		все	
Зеленая		все	
Златоустовская		все	
Ивана Франко		все	
Ивдельская		все	
Иньвенская		все	
Искорская	все		
Калгановская	все		
Калужская	все		
Кирпичная	все		
Кирпичный завод	все		
Козловская	все		
Крайняя	все		
Красноуральская	все		
Кузнецкая	все		
Ленинградская	все		
Магнитогорская	все		
Мечникова	все		
Московская	все		
Мостовая	все		

1	2	3	4
		Некрасова	все
		Новгородская 1-я	все
		Новгородская 2-я	все
		Новгородская 3-я	все
		Новгородская 4-я	все
		Новгородская 5-я	все
		Новгородская 6-я	все
		Новозвягинская	все
		Норинская	все
		Огородникова	все
		Омская	все
		Печорская	все
		Пороховая	все
		Рылеева	все
		Сигаева	все
		Соликамская	с 95 по 257
		Степная	все
		Тавдинская	все
		Тагильская	все
		Телефонная	все
		Тобольская	все
		Труда	все
		Туркина	все
		Харьковская	все
		Целинная	все
		Челябинская	все
4.5.2	Микрорайон Запруд в границах ул. Войкова, Пятигорской, Гребнева, Вавилина, Лядовской, Крайпрудской, реки Малой Мотовилихи		
4.5.2.1	<p>МАОУ «СОШ № 118» г. Перми, ул. Лядовская, д. 101; МАДОУ «Компас» г. Перми, ул. Ивановская, д. 13а, ул. Хрустальная, д. 13а; МБДОУ «ЦРР – детский сад № 387» г. Перми, ул. Чехова, д. 16, ул. Чехова, д. 18, ул. Инженерная, д. 3, ул. Инженерная, д. 4; МАДОУ «Детский сад «Эрудит» г. Перми, ул. Ивановская, д. 18; МАДОУ «ЦРР – детский сад № 67» г. Перми, ул. Макаренко, д. 38, 42, ул. Юрша, д. 60а, ул. Юрша, д. 64а; МАДОУ «ЦРР – детский сад № 134» г. Перми, ул. Тургенева, д. 37, ул. Тургенева, д. 41, ул. Добролюбова, д. 10; МАДОУ «ЦРР – детский сад № 161» г. Перми, ул. КИМ, д. 105, ул. Студенческая, д. 7, ул. Техническая, д. 16, ул. Студенческая, д. 16; МАДОУ «Детский сад № 227» г. Перми, ул. Степана Разина, д. 77, ул. Крупской, д. 12; МАДОУ «ЦРР – Детский сад № 272» г. Перми, ул. Халтурина, д. 16, ул. Дружбы, д. 15а, ул. Техническая, д. 4; МАДОУ «Детский сад № 227» г. Перми, ул. Крупской, д. 91а, ул. Старцева, д. 35в; МАДОУ «Детский сад № 317» г. Перми, ул. Крупской, д. 90, бульвар Гагарина, д. 79а, бульвар Гагарина, д. 105а; МАДОУ «Детский сад № 419» г. Перми, ул. Пономарева, д. 91; ул. Старцева, д. 23; МАДОУ «Детский сад «Чулпан» г. Перми, ул. Аркадия Гайдара, д. 11; МАДОУ «Детский сад «Эрудит» г. Перми, ул. Грибоедова, д. 68в, ул. Агатова, д. 26, ул. Сапфирная, д. 9; МАОУ «Школа дизайна «Точка» г. Перми, бульвар Гагарина, 60а; МАДОУ «Детский сад № 393» г. Перми, ул. Гашкова, д. 22а, ул. Гашкова, д. 22б, ул. Красноуральская, д. 35; МАДОУ «Детский сад «Планета «Здорово» г. Перми, ул. Целинная, д. 11а, ул. Целинная, д. 29а, ул. Евгения Пермяка, д. 8а; МАДОУ «Компас» г. Перми, ул. Постоногова, д. 4, ул. Красногвардейская, д. 42</p>	Андреевская	все
		Балтийская	все
		Бахчисарайский переулок	все
		Беломорская	все
		Белостокская	все
		Бобруйская	все
		Братчикова	все
		Вавилина	все
		Валайская	все
		Варфоломеева	все
		Вишневая	все
		Войкова	все
		Гарцовская	все
		Гарцовский лог	все
		Городецкая	все
		Гребнева	все
		Донская	все
		Ерофеевских	все
		Житомирская	все
		Журналиста Дементьева	все
		Завьялова	все

1	2	3	4
		Запрудская 1-я, 2-я, 3-я, 4-я, 5-я	все
		Заречная (Центральная Усадьба)	все
		Исхакова	все
		Кантонской Коммуны	все
		Карла Либкнехта	все
		Каширинская	все
		Кирпищиковой	все
		Колыбалова	все
		Кольцевая 1-я, 2-я, 3-я	все
		Комаровская	все
		Кондаурова	все
		Конева	все
		Копылова	все
		Короткий 2-й, 3-й пере- улки	все
		Кравченко	все
		Крайпрудская	все
		Красных Зорь	все
		Кувинская	все
		Лядовская	все
		Марата	все
		Мотовилихинская	все
		Народная	все
		Пановой	все
		Поваренный лог	все
		Пугачевская	все
		Пятигорская	все
		Розы Люксембург	все
		Севастопольская	все
		Словцовой	все
		Спортивная (Централь- ная Усадьба)	все
		Старых Большевиков	все
		Стольниковая	все
		Сылвенская	все
		Февральская	все
		Фокинская	все
		Фурманова	все
		Черемховская	все
		Чермозская	все
		Чермозская 2-я	все
		Шелгуновой	все
4.5.3	Микрорайон Висим в границах ул. Лифанова, площади Восстания, Братьев Каменских, Сельскохозяйственной, реки Большой Мотовилихи		

1	2	3	4
4.5.3.1	МАДОУ «Компас» г. Перми, ул. Постановова, д. 4, ул. Красногвардейская, д. 42, ул. Ивановская, д. 13а, ул. Хрустальная, д. 13а; МБДОУ «ЦРР – детский сад № 387» г. Перми, ул. Чехова, д. 16, ул. Чехова, д. 18, ул. Инженерная, д. 3, ул. Инженерная, д. 4; МАДОУ «Детский сад «Эрудит» г. Перми, ул. Ивановская, д. 18; МАДОУ «ЦРР – детский сад № 67» г. Перми, ул. Макаренко, д. 38, 42, ул. Юрша, д. 60а, ул. Юрша, д. 64а; МАДОУ «ЦРР – детский сад № 134» г. Перми, ул. Тургенева, д. 37, ул. Тургенева, д. 41, ул. Добролюбова, д. 10; МАДОУ «ЦРР – детский сад № 161» г. Перми, ул. КИМ, д. 105, ул. Студенческая, д. 7, ул. Техническая, д. 16, ул. Студенческая, д. 16; МАДОУ «Детский сад № 227» г. Перми, ул. Степана Разина, д. 77, ул. Крупской, д. 12; МАДОУ «ЦРР – детский сад № 272» г. Перми, ул. Халтурина, д. 16, ул. Дружбы, д. 15а, ул. Техническая, д. 4; МАДОУ «Детский сад № 227» г. Перми, ул. Крупской, д. 91а, ул. Старцева, д. 35в; МАДОУ «ЦРР – детский сад № 317» г. Перми, ул. Крупской, д. 90, бульвар Гагарина, д. 79а, бульвар Гагарина, д. 105а; МАДОУ «Детский сад № 419» г. Перми ул. Пономарева, д. 91; ул. Старцева, д. 23; МАДОУ «Детский сад «Чулпан» г. Перми, ул. Аркадия Гайдара, д. 11; МАДОУ «Детский сад «Эрудит» г. Перми, ул. Грибоедова, д. 68в, ул. Агатова, д. 26, ул. Сапфирная, д. 9; МАОУ «Школа дизайнера «Точка» г. Перми, бульвар Гагарина, 60а; МАДОУ «Детский сад № 393» г. Перми, ул. Гашкова, д. 22а, ул. Гашкова, д. 22б, ул. Красноуральская, д. 35; МАДОУ «Детский сад «Планета «Здорово» г. Перми, ул. Целинная, д. 11а, ул. Целинная, д. 29а, ул. Евгения Пермяка, д. 8а; МАОУ «СОШ № 118» г. Перми, структурное подразделение, ул. Лядовская, д. 101	1905 года	все
		Алексеевская	все
		Анатолия Серова	все
		Артема	нечетная сторона – с 1 по 63, четная сторона – со 2 по 74
		Артинская	все
		Барановская	все
		Борчаниновская	все
		Братьев Каменских	все
		Брянская	с 32 все дома
		Былинная	все
		Висимская	все
		Волгоградская	все
		Володарского	все
		Восстания	все
		Восходящая	все
		Вятская	все
		Героя Пирожкова	все
		Грибоедова	с 28 по 65
		Губахинская	все
		Добрянская	все
		Егоршинская	все
		Еланская	все
		Жуковского	с 25 все дома
		Заречная	все
		Зенкова	все
		Изотовская	все
		Карякина	с 35 все дома
		Каспийская	с 11 все дома
		Киевская	все
		Клыкова	все
		Костаревская	все
		Красная площадь	все
Красногвардейская	все		
Краснознаменная	все		
Северная	с 1 по 24		
Кунгурская	все		
Лбова	все		
Лебяжья	все		
Левитана	все		
Лесная	все		
Лифанова	все		
Лузенина	все		
Малая Висимская	все		

1	2	3	4
		Массовок	все
		Минская	все
		Нагорная	все
		Национальная	все
		Нектарная	все
		Одесская	все
		Партизанская	все
		Пигасовская	все
		Посадская	все
		Постаногова	все
		Потерянная	все
		Пролетарская	все
		проспект Октябрят	все
		Рабочего Иванченко	с 1 по 55
		Радищева	все
		Республиканская	все
		речка Талажанка	все
		Ростовская	все
		Сакко и Ванцетти	с 1 по 60
		Салтыкова-Щедрина	все
		Саперная	все
		Саперная 2-я	все
		Светлая	все
		Свободы	все
		Северная	все
		Сельскохозяйственная	все
		Славянова	все
		Смирнова	все
		Смирновский переулок	все
		Смоленская	все
		Соликамская	с 1 по 94
		Сухоложская	все
		Сухоложский 1-й, 2-й проезды	все
		Урицкого	все
		Черничная	все
		Чусовская	все
		Якова Кузнецова	все
4.5.4	Микрорайон Рабочий поселок в границах ул. Братьев Вагановых, железной дороги, Тургенева, Лифанова, реки Ивы		

1	2	3	4
4.5.4.1	<p>МАДОУ «Компас» г. Перми, ул. Ивановская, д. 13а, ул. Хрустальная, д. 13а; МБДОУ «ЦРР – детский сад № 387» г. Перми, ул. Чехова, д. 16, ул. Чехова, д. 18, ул. Инженерная, д. 3, ул. Инженерная, д. 4; МАДОУ «Детский сад «Эрудит» г. Перми, ул. Ивановская, д. 18; МАДОУ «ЦРР – детский сад № 67» г. Перми, ул. Макаренко, д. 38, 42, ул. Юрша, д. 60а, ул. Юрша, д. 64а; МАДОУ «ЦРР – детский сад № 134» г. Перми, ул. Тургенева, д. 37, ул. Тургенева, д. 41, ул. Добролюбова, д. 10; МАДОУ «ЦРР – детский сад № 161» г. Перми, ул. КИМ, д. 105, ул. Студенческая, д. 7, ул. Техническая, д. 16, ул. Студенческая, д. 16; МАДОУ «Детский сад № 227» г. Перми, ул. Степана Разина, д. 77, ул. Крупской, д. 12; МАДОУ «ЦРР – детский сад № 272» г. Перми, ул. Халтурина, д. 16, ул. Дружбы, д. 15а, ул. Техническая, д. 4; МАДОУ «Детский сад № 227» г. Перми, ул. Крупской, д. 91а, ул. Старцева, д. 35в; МАДОУ «Детский сад № 317» г. Перми, ул. Крупской, д. 90, бульвар Гагарина, д. 79а, бульвар Гагарина, д. 105а; МАДОУ «Детский сад № 419» г. Перми, ул. Пономарева, д. 91; ул. Старцева, д. 23; МАДОУ «Детский сад «Чулпан» г. Перми, ул. Аркадия Гайдара, д. 11; МАДОУ «Детский сад «Эрудит» г. Перми, ул. Грибоедова, д. 68в, ул. Агатова, д. 26, ул. Сапфирная, д. 9; МАОУ «Школа дизайна «Точка», бульвар Гагарина, д. 60а; МАДОУ «Детский сад № 393» г. Перми, ул. Гашкова, д. 22а, ул. Гашкова, д. 22б, ул. Красноуральская, д. 35; МАДОУ «Детский сад «Планета «Здорово» г. Перми, ул. Целинная, д. 11а, ул. Целинная, д. 29а, ул. Евгения Пермяка, д. 8а; МАДОУ «Компас» г. Перми, ул. Постановова, д. 4, ул. Красногвардейская, д. 42; МАОУ «СОШ № 118» г. Перми, структурное подразделение, ул. Лядовская, д. 101</p>	<p>Авиационная Анри Барбюса Балканская Башкова Брянская Василия Соломина Веры Фигнер Грачева Грибоедова Димитрова Жуковского Ивановская Изюмская Индустриализации Инженерная Казанская Каспийская КИМ Карякина Красновишерская Курская Лебедева Металлистов Металлургов Набережная 1-я Николая Быстрых Никулинская Обросова Орловская Производственная Работницы Садовая Сарапульская Тракторная Тульская Уральская Хрустальная Циолковского Чехова Якова Свердлова</p>	<p>все все все все с 1 по 31 все все все с 1 по 27 все с 1 по 24 все все все все с 1 по 10 с 1 по 76 с 1 по 34 с 3 по 16 все с 8 по 18 все все все все все все все все с 1 по 75 все все все все</p>
4.5.5	<p>Микрорайоны Цирк, Дружба в границах ул. бульвара Гагарина, Красновишерской, Братьев Вагановых, Тургенева, Халтурина, Макаренко (четная сторона), Поваренного лога 2-го</p>		

1	2	3	4
4.5.5.1	<p>МАДОУ «ЦРР – детский сад № 67» г. Перми, ул. Макаренко, д. 38, 42, ул. Юрша, д. 60а, ул. Юрша, д. 64а; МАДОУ «ЦРР – детский сад № 134» г. Перми, ул. Тургенева, д. 37, ул. Тургенева, д. 41, ул. Добролюбова, д. 10; МАДОУ «ЦРР – детский сад № 161» г. Перми, ул. КИМ, д. 105, ул. Студенческая, д. 7, ул. Техническая, д. 16, ул. Студенческая, д. 16; МАДОУ «Детский сад № 227» г. Перми, ул. Степана Разина, д. 77, ул. Крупской, д. 12; МАДОУ «ЦРР – детский сад № 272» г. Перми, ул. Халтурина, д. 16, ул. Дружбы, д. 15а, ул. Техническая, д. 4; МАДОУ «Компас» г. Перми, ул. Ивановская, д. 13а, ул. Хрустальная, д. 13а; МБДОУ «ЦРР – детский сад № 387» г. Перми, ул. Чехова, д. 16, ул. Чехова, д. 18, ул. Инженерная, д. 3, ул. Инженерная, д. 4; МАДОУ «Детский сад «Эрудит» г. Перми, ул. Ивановская, д. 18; МАДОУ «Детский сад № 227» г. Перми, ул. Крупской, д. 91а, ул. Старцева, д. 35в; МАДОУ «Детский сад № 317» г. Перми, ул. Крупской, д. 90, бульвар Гагарина, д. 79а, бульвар Гагарина, д. 105а; МАДОУ «Детский сад № 419» г. Перми, ул. Пономарева, д. 91; ул. Старцева, д. 23; МАДОУ «Детский сад «Чулпан» г. Перми, ул. Аркадия Гайдара, д. 11; МАДОУ «Детский сад «Эрудит» г. Перми, ул. Грибоедова, д. 68в, ул. Агатова, д. 26, ул. Сапфирная, д. 9; МАОУ «Школа дизайнера «Точка» г. Перми бульвар Гагарина, 60а; МАДОУ «Детский сад № 393» г. Перми, ул. Гашкова, д. 22а, ул. Гашкова, д. 22б, ул. Красноуральская, д. 35; МАДОУ «Детский сад «Планета «Здорово» г. Перми, ул. Целинная, д. 11а, ул. Целинная, д. 29а, ул. Евгения Пермяка, д. 8а; МАДОУ «Компас» г. Перми, ул. Постановова, д. 4, ул. Красногвардейская, д. 42; МАОУ «СОШ № 118» г. Перми, структурное подразделение, ул. Лядовская, д. 101</p>	<p>Братьев Вагановых бульвар Гагарина Поваренный лог 2-й Добролюбова Дружбы КИМ Красновишерская Краснокамская Крупской Лебедева Макаренко Розалии Землячки Степана Разина Студенческая Техническая Тургенева Уральская Халтурина Фильтровальная Фрезеровщиков</p>	<p>все С 10 по 61 все все все с 77 по 117 все все с 9 по 65а с 19 по 48 четная сторона – все все все все все с 76 по 117 все все все</p>
4.5.6	<p>Микрорайоны Садовый, Ива, Авторадио в границах ул. Агатовой, Добрянской, Старцева, бульвара Гагарина, Макаренко (нечетная сторона)</p>		
4.5.6.1	<p>МАДОУ «ЦРР – детский сад № 67» г. Перми, ул. Макаренко, д. 38, 42, ул. Юрша, д. 60а, ул. Юрша, д. 64а; МАДОУ «Детский сад № 227» г. Перми, ул. Крупской, д. 91а, ул. Старцева, д. 35в; МАДОУ «Детский сад № 317» г. Перми, ул. Крупской, д. 90, бульвар Гагарина, д. 79а, бульвар Гагарина, д. 105а; МАДОУ «Детский сад № 419» г. Перми, ул. Пономарева, д. 91, ул. Старцева, д. 23; МАДОУ «Детский сад «Чулпан» г. Перми, ул. Аркадия Гайдара, д. 11; МАДОУ «Детский сад «Эрудит» г. Перми, ул. Грибоедова, д. 68в, ул. Агатова, д. 26, ул. Сапфирная, д. 9; МАОУ «Школа дизайнера «Точка» г. Перми, бульвар Гагарина, 60а; МАДОУ «ЦРР – детский сад № 134» г. Перми, ул. Тургенева, д. 37, ул. Тургенева, д. 41, ул. Добролюбова, д. 10; МАДОУ «ЦРР – детский сад № 161» г. Перми, ул. КИМ, д. 105, ул. Студенческая, д. 7, ул. Техническая, д. 16, ул. Студенческая, д. 16; МАДОУ «Детский сад № 227» г. Перми, ул. Степана Разина, д. 77, ул. Крупской, д. 12; МАДОУ «ЦРР – детский сад № 272» г. Перми, ул. Халтурина, д. 16, ул. Дружбы, д. 15а, ул. Техническая, д. 4; МАДОУ «Компас» г. Перми, ул. Ивановская, д. 13а, ул. Хрустальная, д. 13а; МБДОУ «ЦРР – детский сад № 387» г. Перми, ул. Чехова, д. 16, ул. Чехова, д. 18, ул. Инженерная, д. 3, ул. Инженерная, д. 4; МАДОУ «Детский сад «Эрудит» г. Перми, ул. Ивановская, д. 18; МАДОУ «Детский сад № 393» г. Перми, ул. Гашкова, д. 22а, ул. Гашкова, д. 22б, ул. Красноуральская, д. 35; МАДОУ «Детский сад «Планета «Здорово» г. Перми, ул. Целинная, д. 11а, ул. Целинная, д. 29а, ул. Евгения Пермяка, д. 8а; МАДОУ «Компас» г. Перми, ул. Постановова, д. 4, ул. Красногвардейская, д. 42; МАОУ «СОШ № 118» г. Перми, структурное подразделение, ул. Лядовская, д. 101</p>	<p>Августовская Агатова Актера Емельянова Артема Аркадия Гайдара Архиерейка микрорайон бульвар Гагарина Гранатовая Грибоедова Зверохозяйство Звонарева Июльская Кварцевая Краеведа Волегова Крупской Левитана Лесная Лякишева Макаренко Мартовская Мраморная Окраинная</p>	<p>все все все нечетная сторона – с 65, четная сторона – с 76 все все с 62 по 115 все с 66 все дома все все все все все с 66 по 95 все все нечетная сторона – все все все все</p>



1	2	3	4
		Подольская	все
		Подполковника Галанова	все
		Патриса Лумумбы	все
		Пономарева	все
		Пушкарская	все
		Рабочего Иванченко	с 56 все дома
		Сакко и Ванцетти	с 61 все дома
		Сапфирная	все
		Северная	с 78 все дома
		Серебристая	все
		Скалистая	все
		Старцева	с 1 по 55
		Топазная	все
		Уинская	все
		Художника Зеленина	все
		Ушинского	все
		Шмидта	все
		Юрша	все
4.5.7	Все микрорайоны Мотовилихинского района		
4.5.7.1	группы ДОУ, имеющие компенсирующую направленность: с нарушениями зрения – МАДОУ «Детский сад № 227» г. Перми, ул. Старцева, д. 35в; с умственной отсталостью – МАДОУ «ЦРР – детский сад № 161» г. Перми, ул. КИМ, д. 103; с задержкой психического развития – МАДОУ «ЦРР – Детский сад № 161» г. Перми, ул. КИМ, д. 103, ул. Студенческая, д. 7, ул. Студенческая, д. 16, ул. Техническая, д. 16, МБДОУ «ЦРР – детский сад № 387» г. Перми, ул. Инженерная, д. 4; МАДОУ «Детский сад № 393» г. Перми, ул. Гашкова, д. 22а; с расстройствами аутистического спектра – МАДОУ «ЦРР – детский сад № 161» г. Перми, ул. КИМ, д. 103; МБДОУ «ЦРР – Детский сад № 387» г. Перми, ул. Инженерная, д. 4	все	все
4.5.7.2	группы ДОУ, имеющие оздоровительную направленность: с аллергопатологиями – МАДОУ «Детский сад № 317» г. Перми, бульвар Гагарина, д. 79а	все	все
4.6	Орджоникидзевский район		
4.6.1	Микрорайон Водозабор в границах Чусовского водозабора, Павловского 5-го проезда, Павловского 1-го проезда, Водозаборной		
4.6.1.1	МАДОУ «Детский сад № 22» г. Перми, ул. Водозаборная, д. 1	Водозаборная	все
		Павловский 1-й проезд	все
		Павловский 5-й проезд	все
4.6.2	Микрорайон Гайва в границах ул. Гремячий Лог, Янаульской, Усадебной, Репина		

1	2	3	4
4.6.2.1	МАДОУ «Детский сад № 175» г. Перми, ул. Воркутинская, д. 78, ул. Репина, д. 23, ул. Карбышева, д. 34; МАДОУ «Детский сад № 390» г. Перми, ул. Вильямса, д. 47, ул. Никитина, д. 22, ул. Маршала Толбухина, д. 44; МАДОУ «ЦРР – детский сад № 394» г. Перми, ул. Гайвинская, д. 16, ул. Репина, д. 10а, ул. Трясолобова, д. 65; МАДОУ «Детский сад № 400» г. Перми, ул. Карбышева, д. 78а, ул. Никитина, д. 18б, ул. Васнецова, д. 9, ул. Репина, д. 68; МАДОУ «Детский сад № 22» г. Перми, ул. Водозаборная, д. 1, ул. Уссурийская, д. 23; МАДОУ «Старт» г. Перми, ул. Генерала Черняховского, д. 80, ул. Бушмакина, д. 8, ул. Бушмакина, д. 22, ул. Колвинская, д. 23; МАДОУ «Детский сад «Галактика» г. Перми, ул. Академика Веденеева, д. 71а, ул. Академика Веденеева, д. 73, ул. Академика Веденеева, д. 75, ул. Александра Пархоменко, д. 6; МАДОУ «Детский сад «Электроник» г. Перми, ул. Академика Веденеева, д. 13а, ул. Газонная, д. 1, ул. Газонная, д. 19а, ул. Александра Щербакова, д. 20, ул. Александра Щербакова, д. 23; МАОУ «СОШ № 123» г. Перми, структурное подразделение «Детский сад», ул. ул. Оршанская, д. 17, ул. Корсунская, д. 13; МАДОУ «ГАРДАРИКА» г. Перми, ул. Социалистическая, д. 10а, ул. Цимлянская, д. 21б, ул. Криворожская, д. 37	Барнаулская	все
		Белебейская	все
		Бирская	все
		Бугульминский переулоч	все
		Васнецова	все
		Вильямса	все
		Воркутинская	все
		Гайвинская	все
		Гайвинский 1-й переулоч	все
		Гайвинский 2-й переулоч	все
		Гайвинский 3-й переулоч	все
		Гайвинский 4-й переулоч	все
		Гайвинский 5-й переулоч	все
		Гайвинский 6-й переулоч	все
		Гравийный 2-й переулоч	все
		Гравийный 3-й переулоч	все
		Гравийный 4-й переулоч	все
		Графтио	все
		Гремячий Лог	все
		Двинская	все
		Дубровский 1-й переулоч	все
		Дубровский 2-й переулоч	все
		Звенигородская	все
		Звонкий 1-й переулоч	все
		Звонкий 2-й переулоч	все
		Кабельщиков	все
		Камская поляна	все
		Карбышева	все
		Кишиневская	все
		Конная	все
Коспашская	все		
Лобвинская	все		
Луговского	все		
Маршала Толбухина	все		
Медведева	все		
Медногорская	все		
Мезенская	все		
Мезенская 3-я	все		

1	2	3	4
		Мезенская 4-я	все
		Мезенская 5-я	все
		Мелитопольская	все
		микрорайон Химики	все
		микрорайон Ширяиха	все
		микрорайон Верхнемо- стовая	все
		микрорайон Нижнемо- стовая	все
		Никитина	все
		Новогайвинская	все
		Писарева	все
		Плотинка	все
		Пулковская	все
		Репина	все
		Свободный переулок	все
		Севанская	все
		Тихвинская	все
		микрорайон Соцпоселок	все
		Урюпинская	все
		Усадебная	все
		Ухтинская	все
		Ухтинская 2-я	все
		Широкая	все
		Янаульская	все
		СНТ «Березка»	все
4.6.3	Микрорайон Голованово в границах ул. Корсуньской, Зеленой, Хуторской, Евгения Пузырева		
4.6.3.1	<p>МАОУ «СОШ № 123» г. Перми, структурное подразделение «Детский сад», ул. Оршанская, д. 17, ул. Корсуньская, д. 13; МАДОУ «ГАРДАРИКА» г. Перми, ул. Социалистическая, д. 10а, ул. Цимлянская, д. 21б, ул. Криворожская, д. 37; МАДОУ «Детский сад «Электроник» г. Перми, ул. Александра Щербакова, д. 20, ул. Александра Щербакова, д. 23, ул. Академика Веденеева, д. 13а, ул. Газонная, д. 1, ул. Газонная, д. 19а; МАДОУ «Детский сад «Галактика» г. Перми, ул. Академика Веденеева, д. 71а, ул. Академика Веденеева, д. 73, ул. Академика Веденеева, д. 75, ул. Александра Пархоменко, д. 6; МАДОУ «Детский сад № 22» г. Перми, ул. Уссурийская, д. 23, ул. Водозаборная, д. 1; МАДОУ «Старт» г. Перми, ул. Генерала Черняховского, д. 80, ул. Бушмакина, д. 8, ул. Бушмакина, д. 22, ул. Колвинская, д. 23; МАДОУ «Детский сад № 175» г. Перми, ул. Воркутинская, д. 78, ул. Репина, д. 23, ул. Карбышева, д. 34; МАДОУ «Детский сад № 390» г. Перми, ул. Вильямса, д. 47, ул. Никитина, д. 22, ул. Маршала Толбухина, д. 44; МАДОУ «ЦРР – детский сад № 394» г. Перми, ул. Гайвинская, д. 16, ул. Репина, д. 10а, ул. Трясолобова, д. 65; МАДОУ «Детский сад № 400» г. Перми, ул. Карбышева, д. 78а, ул. Никитина, д. 18б, ул. Васнецова, д. 9, ул. Репина, д. 68</p>	Акмолинская	все
		Банная гора	все
		Бенгальская	все
		Бумажников	все
		Васильевская	все
		Ветлянская	все
		Головановская	все
		Горнозаводская	все
		Дальневосточная	все
		Декабря	все
		Евгения Пузырева	все
		Железнодорожная (Ма- лые реки)	все
		Железнодорожные дома	все
		Загорская	все
		Залесная	все
		Звездная	все
		Зеленая	все
	Зеленый переулок	все	

1	2	3	4
		Земляничная	все
		Иркутская	все
		Клубный переулок	все
		Корсуньская	все
		Корсуньская 2-я	все
		Космическая	все
		Кочевская	все
		переулок Крылова	все
		Куликовская	все
		Ленина (микрорайон Голованово)	все
		Лодочная	все
		Луговая	все
		Лядовский переулок	все
		Малореченская	все
		Менделеева	все
		Мозырьская	все
		Мозырьский 1-й переулок	все
		Мозырьский 2-й переулок	все
		Молодежная	все
		Набережная	все
		Новая	все
		Оршанская	все
		Песчаный переулок	все
		Пинская	все
		Попова (Малые реки)	все
		Пришвина	все
		Прохладная	все
		Ромашковая	все
		Рябиновая	все
		Садовая	все
		Северный переулок	все
		Сестрорецкая	все
		Сиреневая	все
		Слудская	все
		Сосновая	все
		Стрелка	все
		Сургутская	все
		Сухумская	все
		Талалихина	все
		Тулвинская	все
		Тупиковый переулок	все
		Хуторская	все
		Челвинская	все

1	2	3	4
		Шадринская	все
		Школьная	все
		Яблонева	все
4.6.4	Микрорайон Заозерье в границах ул. Трясолобова, правого берега реки Камы, Затонской 3-й, Сигнальной		
4.6.4.1	<p>МАДОУ «ЦРР – детский сад № 394» г. Перми, ул. Трясолобова, д. 65, ул. Гайвинская, д. 16, ул. Репина, д. 10а;  МАДОУ «Детский сад № 400» г. Перми, ул. Васнецова, д. 9, ул. Карбышева, д. 78а, ул. Никитина, д. 186, ул. Репина, д. 68; МАДОУ «Детский сад № 175» г. Перми, ул. Воркутинская, д. 78, ул. Репина, д. 23, ул. Карбышева, д. 34; МАДОУ «Детский сад № 390» г. Перми, ул. Вильямса, д. 47, ул. Никитина, д. 22, ул. Маршала Толбухина, д. 44; МАДОУ «Детский сад № 22» г. Перми, ул. Водозаборная, д. 1, ул. Уссурийская, д. 23; МАДОУ «Старт» г. Перми, ул. Генерала Черняховского, д. 80, ул. Бушмакина, д. 8, ул. Бушмакина, д. 22, ул. Колвинская, д. 23; МАДОУ «Детский сад «Галактика» г. Перми, ул. Академика Веденеева, д. 71а, ул. Академика Веденеева, д. 73, ул. Академика Веденеева, д. 75, ул. Александра Пархоменко, д. 6; МАДОУ «Детский сад «Электроник» г. Перми, ул. Академика Веденеева, д. 13а, ул. Газонная, д. 1, ул. Газонная, д. 19а, ул. Академика Щербакова, д. 20, ул. Академика Щербакова, д. 23; МАОУ «СОШ № 123» г. Перми, структурное подразделение «Детский сад», ул. Оршанская, д. 17, ул. Корсуньская, д. 13; МАДОУ «ГАРДАРИКА» г. Перми, ул. Социалистическая, д. 10а, ул. Цимлянская, д. 21б, ул.Криворожская, д. 37</p>	Байдарочная	все
		Верхне-Камская	все
		Водолазная	все
		Заозерская	все
		Заозерская 2-я	все
		Заозерская 4-я	все
		Затонская	все
		Затонская 2-я	все
		Затонская 3-я	все
		Затонская 4-я	все
		Катерная	все
		Катерная 2-я	все
		Липецкая	все
		Мачтовая	все
		Мачтовая 2-я	все
		Мачтовая 3-я	все
		Мичманская	все
		Новоазовская	все
		Палубная 1-я	все
		Палубная 2-я	все
		Палубная 3-я	все
		Палубная 4-я	все
		Палубная 5-я	все
		Паромная	все
		Паромная 2-я	все
		Пароходная	все
		Пароходная 2-я	все
		Пароходная 3-я	все
		Пароходная 4-я	все
		Пароходная 5-я	все
		Портовая	все
		Прямолинейная	все
		Радистов	все
		Речников	все
		Сигнальная	все
		Сигнальный 1-й переулок	все
		Сигнальный 2-й переулок	все
		Староазовская	все
		Судоремонтная	все
		Танкерная	все

1	2	3	4
		Танкерная 1-я	все
		Танкерная 2-я	все
		Тимкинская	все
		Трясолобова	все
		Турбинская	все
		Шкиперов	все
		Шлюпочная	все
		Шустовская	все
		Яликовая	все
4.6.5	Микрорайоны Кислотные дачи, Чапаевский в границах ул. Соликамской, Кутузова, Уссурийской, Еловского 4-го переуллка		
4.6.5.1	МАДОУ «Детский сад № 22» г. Перми, ул. Уссурийская, д. 23, ул. Водозаборная, д. 1; МАДОУ «Старт» г. Перми, ул. Генерала Черняховского, д. 80, ул. Бушмакина, д. 8, ул. Бушмакина, д. 22, ул. Колвинская, д. 23; МАДОУ «Детский сад «Галактика» г. Перми, ул. Академика Веденева, д. 71а, ул. Академика Веденева, д. 73, ул. Академика Веденева, д. 75, ул. Александра Пархоменко, д. 6; МАДОУ «Детский сад «Электроник» г. Перми, ул. Академика Веденева, д. 13а, ул. Газонная, д. 1, ул. Газонная, д. 19а, ул. Академика Щербакова, д. 20, ул. Академика Щербакова, д. 23; МАОУ «СОШ № 123» г. Перми, структурное подразделение «Детский сад», ул. Оршанская, д. 17, ул. Корсунская, д. 13; МАДОУ «ГАРДАРИКА» г. Перми, ул. Социалистическая, д. 10а, ул. Цимлянская, д. 21б, ул. Криворожская, д. 37; МАДОУ «ЦРР – детский сад № 394» г. Перми, ул. Трясолобова, д. 65, ул. Гайвинская, д. 16, ул. Репина, д. 10а; МАДОУ «Детский сад № 175» г. Перми, ул. Воркутинская, д. 78, ул. Репина, д. 23, ул. Карбышева, д. 34; МАДОУ «Детский сад № 390» г. Перми, ул. Вильямса, д. 47, ул. Никитина, д. 22, ул. Маршала Толбухина, д. 44; МАДОУ «Детский сад № 400» г. Перми, ул. Карбышева, д. 78а, ул. Никитина, д. 18б, ул. Васнецова, д. 9, ул. Репина, д. 68	Азотная	все
		Александра Пархоменко	все
		Бакинских Комиссаров	все
		Белорецкая 2-я	все
		Белорусская	все
		Березовая	все
		Бронзовый переулок	все
		Бушмакина	все
		Верхнеудинская	все
		Возовая	все
		Волоколамская	все
		Волочаевская	все
		Генерала Ватутина	все
		Генерала Доватора	все
		Генерала Черняховского	все
		Гончарова	все
		Городищенская	все
		Еловая	все
		Еловский 1-й переулок	все
		Еловский 2-й переулок	все
		Еловский 3-й переулок	все
		Еловский 4-й переулок	все
		Кизеловская	все
		Кислотная	все
		Колвинская	все
		Краснодонская	все
		Кукуштанский переулок	все
		Кутузова	все
		Липовая	все
		Логовая 2-я	все
		Минусинский переулок	все
		Можайская	все
		Молдавская	все
		МОПРа	все
		Наймушина	все



1	2	3	4
		Верхоянский переулоч	все
		Виллойский переулоч	все
		Волховская	все
		Гагринская	все
		Газонная	все
		Героя Васькина	все
		Гомельская	все
		Городцова	все
		Граничная	все
		Дачная	все
		Делегатская	все
		Домостроительная	все
		Ейский переулоч	все
		Ереванская	все
		Железнодорожная	все
		Зарайская	все
		Зюкайская	все
		Ишимская	все
		Кавказская	все
		Каргопольский переулоч	все
		Качканарская	все
		Косякова	все
		Краматорская	все
		Краснозаводская	все
		Краснослудская	все
		Криворожская	все
		Кронита	все
		Крутая	все
		Кубанская	все
		Курашимская	все
		Кутамышская	все
		Кутамышский переулоч	все
		Кухтымский переулоч	все
		Кыновский переулоч	все
		Льва Лаврова	все
		Левшинская	все
		Левшинский переулоч	все
		Ленинский переулоч	все
		Лобачевского	все
		Лоцманская	все
		Лянгасова	все
		Медянский переулоч	все
		Менжинского	все
		Никопольская	все
		Новоалмазная	все
		Оргалитовая	все



1	2	3	4
		Осиновая	все
		Памирская	все
		Пасечная	все
		Пеньковая	все
		Первомайская	все
		Первоуральская	все
		Перевалочная	все
		Песочная	все
		Плановая	все
		Пожарное депо	все
		Рубцовская	все
		Рудянский переулок	все
		Сентябрьская	все
		Серафимовича	все
		Серго	все
		Снежная	все
		Социалистическая	все
		Ставропольская	все
		Станочный переулок	все
		Таганрогская	все
		Таймырская	все
		Тихорецкая	все
		Томская	все
		Тополиная	все
		Усинская	все
		Фрунзе	все
		Хохловская	все
		Цимлянская	все
		Черемуховый 2-й переулок	все
		Череповецкая	все
		Штурвальная 2-я	все
		Юрлинская	все
		Юрлинская 2-я	все
		Язьвинская	все
		Ямальский переулок	все
		Январская	все
4.6.7	Все микрорайоны Орджоникидзевского района		

1	2	3	4
4.6.7.1	группы ДОУ, имеющие компенсирующую направленность: с нарушениями зрения – МАДОУ «Старт» г. Перми, ул. Бушмакина, д. 22; с задержкой психического развития – МАДОУ «Старт» г. Перми, ул. Бушмакина, д. 22, ул. Колвинская, д. 23; МАДОУ «ЦРР – детский сад № 394» г. Перми, ул. Трясолобова, д. 65; МАОУ «СОШ № 123» г. Перми, структурное подразделение «Детский сад», ул. Корсуньская, д. 13; с умственной отсталостью – МАДОУ «ЦРР – детский сад № 394» г. Перми, ул. Трясолобова, д. 65; с расстройствами аутистического спектра – МАДОУ «Старт» г.Перми, ул. Бушмакина, д. 22	все	все
4.7	Свердловский район		
4.7.1	Микрорайоны Краснова, Крохалева, Октябрьский в границах ул. 1-й Бахаревской, Василия Васильева, Куйбышева, Маршрутной, реки Данилихи		
4.7.1.1	МАДОУ «АртГрад» г. Перми, ул. Солдатова, д. 17а, ул. Тбилисская, д. 21а, ул. Гусарова, д. 22а; МАДОУ «ЦРР – детский сад № 69» г. Перми, ул. Лукоянова, д. 10, ул. Куйбышева, д. 169/5; МАДОУ «Детский сад № 352» г. Перми, ул. Лодыгина, д. 48, ул. Гусарова, д. 9а; МАДОУ «Детский сад № 364» г. Перми, Серебрянский проезд, д. 12, Серебрянский проезд, д. 10, ул. Моторостроителей, д. 4, ул. Моторостроителей, д. 14; МАДОУ «ЦРР – детский сад № 417» г. Перми, ул. Вижайская, д. 14а, ул. Вижайская, д. 19а, ул. Кояновская, д. 5, ул. Солдатова, д. 14а	Академика Курчатова	все
Анвара Гагауллина		все	
Бахаревская 1-я		все	
Бородинская		все	
Брестская		все	
Василия Васильева		все	
Весенняя		все	
Вижайская		все	
Гусарова		все	
Емельяна Ярославского		все	
Зяблова		все	
Илецкая		все	
Кабай		все	
Капитана Еремина		все	
Кояновская		все	
Кузбасская		все	
Куйбышева		с 110 – все дома	
Летчика Ивана Терехина		все	
Летчика Сергея Сафронова		все	
Лодыгина		все	
Лукоянова		все	
Люблинская		все	
Маршрутная		все	
Моторостроителей	все		
Муромская	все		
Никулина	все		
Новосибирская	все		
Обвинская	все		
Пристанционная	все		
Серебрянский проезд	все		
Саранская	все		
Сергинская	все		
Солдатова	все		

1	2	3	4
		Таборская	все
		Тбилисская	все
		Уфимская	все
		Яблочкова	все
4.7.2	Микрорайоны Центр, Островского, Егошихинский в границах ул. Тихой, Николая Островского, Пушкина, Комсомольского проспекта, Глеба Успенского, Пионерской, Белинского, Героев Хасана, Чернышевского, реки Егошихи		
4.7.2.1	МАДОУ «ЦРР – детский сад № 178» г. Перми, ул. Белинского, д. 53, ул. Глеба Успенского, д. 6, ул. Полины Осипенко, д. 48; МАДОУ «Детский сад № 287» г. Перми, ул. Красноармейская 1-я, д. 54, ул. Полины Осипенко, д. 57а; МАДОУ «Детский сад № 296» г. Перми, ул. Швецова, д. 31; МАДОУ «Детский сад № 421 «Гармония»» г. Перми, ул. Революции, д. 3а, ул. Чернышевского, д. 17в, ул. Чернышевского, д. 7а; МАДОУ «Детский сад № 422» г. Перми, ул. Народовольческая, д. 28, ул. Фонтанная, д. 9а, ул. Красноармейская 1-я, д. 17а; МАДОУ «Детский сад № 96» г. Перми, ул. Коминтерна, д. 4; МАДОУ «Детский сад № 87» г. Перми, ул. Седова, д. 17, ул. Куйбышева, д. 68а; МАДОУ «Детский сад № 96» г. Перми, ул. Клары Цеткин, д. 12а, ул. Клары Цеткин, д. 12, ул. Клары Цеткин, д. 17а; МАДОУ «Детский сад № 291» г. Перми, ул. Льва Шатрова, д. 16, ул. Краснофлотская, д. 11; МАДОУ «Детский сад № 296» г. Перми, ул. Механошина, д. 8, ул. Революции, д. 52г; МАДОУ «Детский сад № 312» г. Перми, ул. Льва Шатрова, д. 21, ул. Героев Хасана, д. 13а, Комсомольский проспект, д. 88б; МАДОУ «СОШ № 94» г. Перми, ул. Героев Хасана, д. 117; МАДОУ «Детский сад № 265» г. Перми, ул. Серпуховская, д. 19, ул. Героев Хасана, д. 97а; МАДОУ «Детский сад № 377» г. Перми, ул. Коломенская, д. 5а, ул. Пихтовая, д. 14а; МАДОУ «Детский сад № 418» г. Перми, ул. Нейвинская, д. 10а, ул. Коломенская, д. 22, ул. Краснополянская, д. 39; МАДОУ «АртГрад» г. Перми, ул. Солдатова, д. 17а, ул. Тбилисская, д. 21а, ул. Гусарова, д. 22а; МАДОУ «ЦРР – детский сад № 69» г. Перми, ул. Лукоянова, д. 10, ул. Куйбышева, д. 169/5; МАДОУ «Детский сад № 352» г. Перми, ул. Лодыгина, д. 48, ул. Гусарова, д. 9а; МАДОУ «Детский сад № 364» г. Перми, Серебрянский проезд, д. 12, Серебрянский проезд, д. 10, ул. Моторостроителей, д. 4, ул. Моторостроителей, д. 14; МАДОУ «ЦРР – детский сад № 417» г. Перми, ул. Вижайская, д. 14а, ул. Вижайская, д. 19а, ул. Кояновская, д. 5, ул. Солдатова, д. 14а; МАДОУ «ЭКО-САД» г. Перми, ул. Лихвинская, д. 114, ул. Казахская, д. 5б, ул. Холмогорская, д. 2з; МАДОУ «Детский сад № 369» г. Перми, ул. Холмогорская, д. 4а, ул. Балхашская, д. 203, ул. Братская, д. 6а; МАДОУ «Детский сад № 165» г. Перми, ул. Мира, д. 19, ул. Мира, д. 9, ул. Мира, д. 5	Александра Турчевича	все
		25-го Октября	нечетная сторона – с 37
		Белинского	все
		Василия Татищева	все
		Веселая	все
		Вильгельма де Геннина	все
		Газеты «Звезда»	нечетная сторона – с 33, четная сторона – с 38
		Героев Хасана	четная сторона – с 2 по 12
		Глеба Успенского	с 2а по 8
		Карла Модераха	все
		Комсомольский проспект	нечетная сторона – с 35 по 69, четная сторона – с 42 по 72
		Красноармейская 1-я	все
		Краснова	16, 24, 25, 26
		Красные казармы	все дома по 63
		Максима Горького	все дома – с 43
		Малая Ямская	все
		Мальшева	все
		Николая Островского	нечетная сторона – с 49, четная сторона – с 40
		Народовольческая	все
		Полины Осипенко	все
		Пионерская	все
		Пушкина	четная сторона – с 2 по 76
		Рабоче-Крестьянская	все
		Революции	четная сторона – с 2 по 44, нечетная сторона – с 1 по 27/1
		Серединная	все
		Сибирская	четная сторона – с 30, нечетная сторона – с 31
		Тимирязева	все

1	2	3	4
		Тихая	все
		Фонтанная	все
		Хирурга Суханова	все
		Чернышевского	все
		Швецова	все
4.7.3	Микрорайоны Громовский, Чкаловский, Зеленое хозяйство в границах ул. Чкалова, Красных казарм, Чернышевского, Героев Хасана, Белинского, Пионерской, Глеба Успенского, Комсомольского проспекта, Пушкина, шоссе Космонавтов, реки Данилихи, реки Егошихи		
4.7.3.1	МАДОУ «Детский сад № 87» г. Перми, ул. Седова, д. 17, ул. Куйбышева, д. 68а; МАДОУ «Детский сад № 96» г. Перми ул. Клары Цеткин, д. 12а, ул. Клары Цеткин, д. 12, ул. Клары Цеткин, д. 17а, ул. Коминтерна, д. 4; МАДОУ «Детский сад № 291» г. Перми, ул. Льва Шатрова, д. 16, ул. Краснофлотская, д. 11; МАДОУ «Детский сад «Академика» г. Перми, ул. Механошина, д. 8, ул. Революции, д. 52г; МАДОУ «Детский сад № 312» г. Перми, ул. Льва Шатрова, д. 21, ул. Героев Хасана, д. 13а, Комсомольский проспект, д. 88б; МАДОУ «АртГрад» г. Перми, ул. Солдатова, д. 17а, ул. Тбилисская, д. 21а, ул. Гусарова, д. 22а; МАДОУ «ЦРР – детский сад № 69» г. Перми, ул. Лукоянова, д. 10, ул. Куйбышева, д. 169/5; МАДОУ «Детский сад № 352» г. Перми, ул. Лодыгина, д. 48, ул. Гусарова, д. 9а; МАДОУ «Детский сад № 364» г. Перми, Серебрянский проезд, д. 12, Серебрянский проезд, д. 10, ул. Моторостроителей, д. 4, ул. Моторостроителей, д. 14; МАДОУ «ЦРР – детский сад № 417» г. Перми, ул. Вижайская, д. 14а, ул. Вижайская, д. 19а, ул. Кояновская, д. 5, ул. Солдатова, д. 14а; МАДОУ «ЭКО-САД» г. Перми, ул. Лихвинская, д. 114, ул. Холмогорская, д. 2з, ул. Казахская, д. 56; МАДОУ «Детский сад № 369» г. Перми, ул. Холмогорская, д. 4а, ул. Балхашская, д. 203, ул. Братская, д. 6а; МАОУ «СОШ № 94» г. Перми, ул. Героев Хасана, д. 117; МАДОУ «Детский сад № 265» г. Перми, ул. Серпуховская, д. 19, ул. Героев Хасана, д. 97а; МАДОУ «Детский сад № 377» г. Перми, ул. Коломенская, д. 5а, ул. Пихтовая, д. 14а; МАДОУ «Детский сад № 418» г. Перми, ул. Нейвинская, д. 10а, ул. Коломенская, д. 22, ул. Краснополянская, д. 39; МАДОУ «Детский сад № 165» г. Перми, ул. Мира, д. 19, ул. Мира, д. 9, ул. Мира, д. 5	Бийский 1-й переулочок Глеба Успенского Героев Хасана Елькина Клары Цеткин Камчатовская Коминтерна Комсомольский проспект шоссе Космонавтов Краснова Красные казармы Краснофлотская Куйбышева Льва Шатрова Механошина Нестерова Нечаева Парижской Коммуны Попова Пушкина Революции Седова Соловьева Чкалова Шарташская Юрия Смирнова	все все нечетная сторона – с 7 по 21, четная сторона – с 16 по 32 все все все все четная сторона – с 72, нечетная сторона – с 71 23, 25 28, 30, 32, 34 с 64 все дома все нечетная сторона – с 51 по 107, четная сторона – с 52 по 104 все все все все все четная сторона – с 78 по 84 с 46 все дома все все все все все
4.7.4	Микрорайоны Юбилейный, Южный, Голый Мыс в границах Бродовского тракта, Восточного обхода, ул. Уктусской, Апрельской, Межевой, Братской, Зеленогорской 2-й, Зеленогорской, Холмогорской 2-й, Горловской, Самаркандской, Глуховской, Старце-ва, Чкалова, реки Егошихи		

1	2	3	4
4.7.4.1	<p>МАДОУ «ЭКОСАД» г. Перми, ул. Лихвинская, д. 114, ул. Казахская, д. 56, ул. Холмогорская, д. 2з; МАДОУ «Детский сад № 369» г. Перми, ул. Холмогорская, д. 4а, ул. Балхашская, д. 203, ул. Братская, д. 6а; МАОУ «СОШ № 94» г. Перми, ул. Героев Хасана, д. 117; МАДОУ «Детский сад № 265» г. Перми, ул. Серпуховская, д. 19, ул. Героев Хасана, д. 97а; МАДОУ «Детский сад № 377» г. Перми, ул. Коломенская, д. 5а, ул. Пихтовая, д. 14а; МАДОУ «Детский сад № 418» г. Перми, ул. Нейвинская, д. 10а, ул. Коломенская, д. 22, ул. Краснополянская, д. 39; МАДОУ «Детский сад № 87» г. Перми, ул. Седова, д. 17, ул. Куйбышева, д. 68а; МАДОУ «Детский сад № 96» г. Перми, ул. Клары Цеткин, д. 12а, ул. Клары Цеткин, д. 12, ул. Клары Цеткин, д. 17а, ул. Коминтерна, д. 4; МАДОУ «Детский сад № 291» г. Перми, ул. Льва Шатрова, д. 16, ул. Краснофлотская, д. 11; МАДОУ «Детский сад № 296» г. Перми, ул. Механошина, д. 8, ул. Революции, д. 52г; МАДОУ «Детский сад № 312» г. Перми, ул. Льва Шатрова, д. 21, ул. Героев Хасана, д. 13а, Комсомольский проспект, д. 88б; МАДОУ «АртГрад» г. Перми, ул. Солдатова, д. 17а, ул. Тбилисская, д. 21а, ул. Гусарова, д. 22а; МАДОУ «ЦРР – детский сад № 69» г. Перми, ул. Лукоянова, д. 10, ул. Куйбышева, д. 169/5; МАДОУ «Детский сад № 352» г. Перми, ул. Лодыгина, д. 48, ул. Гусарова, д. 9а; МАДОУ «Детский сад № 364» г. Перми, Серебрянский проезд, д. 12, Серебрянский проезд, д. 10, ул. Моторостроителей, д. 4, ул. Моторостроителей, д. 14; МАДОУ «ЦРР – детский сад № 417» г. Перми, ул. Вижайская, д. 14а, ул. Вижайская, д. 19а, ул. Кояновская, д. 5, ул. Солдатова, д. 14а; МАДОУ «Детский сад № 165» г. Перми, ул. Мира, д. 19, ул. Мира, д. 9, ул. Мира, д. 5</p>	<p>Абрикосовая Апрельская Арагвинская Балхашская Бердичевская Больничная Братская Бродовское кольцо Глуховская Горловская Днестровская Запорожская Запорожская 2-я Зеленогорская Зеленогорская 2-я Казахская Кемеровская Клубная Ключевая (Гольий Мыс) Красноуфимская Лебединская Лесная (Гольий Мыс) Лесные кварталы Лисичанская Лихвинская Луганская Межевая Молодежная (Гольий Мыс) Новоильинская Осокинская Полевая 1-я Полевая 2-я Промысловая Рабочая (Гольий Мыс) Самаркандская Сахалинская Симферопольская Старцева СНТ Мечта Суздальская Таджикская Таманская Туркестанская</p>	<p>все четная сторона – все дома, нечетная сторона – с 61 все все все все все</p>

1	2	3	4
		Узбекская	все
		Уктусская	все
		Уманская	все
		Усть-Качкинская	все
		Холмогорская	все
		Холмогорская 2-я	все
		Чернушинская	все
		Чукотская	все
		Школьная (Гольый Мыс)	все
		Южноуральская	все
		Ялуторовская	все
		Виноградная	все
		Грибная	все
		Земляничная	все
		Зимняя	все
		Кленовая	все
		Ландышева	все
		Летняя	все
		Ореховая	все
		Осенняя	все
		Смородиновая	все
		Цветочная	все
		Ясенева	все
4.7.5	Микрорайоны Владимирский, Липовая гора, Соболи в границах Бродовского тракта, ул. Таежной, Таежной 4-й, Соболинской 4-й, Соболинской 5-й, 1447 км, Героев Хасана, Чкалова, реки Егошихи		
4.7.5.1	<p>МАОУ «СОШ № 94» г. Перми ул. Героев Хасана, д. 117; МАДОУ «Детский сад № 265» г. Перми, ул. Серпуховская, д. 19, ул. Героев Хасана, д. 97а; МАДОУ «Детский сад № 377» г. Перми, ул. Коломенская, д. 5а, ул. Пихтовая, д. 14а; МАДОУ «Детский сад № 418» г. Перми, ул. Нейвинская, д. 10а, ул. Коломенская, д. 22, ул. Краснополянская, д. 39; МАДОУ «АртГрад» г. Перми, ул. Солдатова, д. 17а, ул. Тбилисская, д. 21а, ул. Гусарова, д. 22а; МАДОУ «ЦРР – детский сад № 69» г. Перми, ул. Лукоянова, д. 10, ул. Куйбышева, д. 169/5; МАДОУ «Детский сад № 352» г. Перми, ул. Лодыгина, д. 48, ул. Гусарова, д. 9а; МАДОУ «Детский сад № 364» г. Перми, Серебрянский проезд, д. 12, Серебрянский проезд, д. 10, ул. Моторостроителей, д. 4, ул. Моторостроителей, д. 14; МАДОУ «ЦРР – детский сад № 417» г. Перми, ул. Вижайская, д. 14а, ул. Вижайская, д. 19а, ул. Кояновская, д. 5, ул. Солдатова, д. 14а</p>	Ашапский переулоч	все
		Бригадирская	все
		Героев Хасана	четная сторона – с 34, нечетная сторона – с 23
		Загарье 2-я	все
		Загарьинская	все
		Ижевская	все
		Козьмы Минина	все
		Коломенская	все
		Косьвинская	все
		Краснополянская	все
		Кустовая	все
		Липогорская 1-я	все
		Липогорская 2-я	все
		Липогорская 3-я	все
		Липогорская 4-я	все
		Липогорская 5-я	все
		Лиственная	все
		Нейвинская	все
		Нейвинская 1-я	все

1	2	3	4
		Нейвинская 2-я	все
		Нейвинская 3-я	все
		Нейвинская 4-я	все
		Ординская	все
		Пихтовая	все
		Полазненская	все
		Серпуховская	все
		Соболинская 1-я	все
		Соболинская 2-я	все
		Соболинская 3-я	все
		Соболинская 4-я	все
		Соболинская 5-я	все
		Сюзева	все
		Таежная	все
		Таежная 2-я	все
		Таежная 3-я	все
		Таежная 4-я	все
		Усольская	все
		Ферма 3-я	все
		Ферма 4-я	все
		Центральная Ферма	все
4.7.6	поселок Новые Ляды		
4.7.6.1	МАДОУ «Детский сад № 165» г. Перми, ул. Мира, д. 19, ул. Мира, д. 9, ул. Мира, д. 5	40-летия Победы	все
		Береговая	все
		Белинского	все
		Березовка	все
		Веселая	все
		Гоголя	все
		Горбовая	все
		Горская	все
		Дальняя	все
		Жданова	все
		Железнодорожная	все
		Залесная	все
		Зеленая	все
		Калинина	все
		Кирова	все
		Ключевая	все
		Колхозная	все
		Коммунистическая	все
		Комсомольская	все
		Крестьянская	все
		Крылова	все
		Куйбышева	все
		Кутузова	все
		Лермонтова	все

1	2	3	4
		Лесная	все
		Липовка	все
		Лиственная	все
		Логовая	все
		Лядовская	все
		Максима Горького	все
		Мира	все
		Мичурина	все
		Молодежная	все
		Мысовая	все
		Николая Островского	все
		Нагорная	все
		Некрасова	все
		Новая	все
		Октябрьская	все
		Первомайская	все
		Пионерская	все
		Подгорная	все
		Покрышкина	все
		Полевая	все
		Пролетарский переулок	все
		Пушкина	все
		Садовая	все
		Тихая	все
		Трудовая	все
		Свердлова	все
		Сельская	все
		Советская	все
		Сосновая	все
		Спортивная	все
		Суворова	все
		Тракторная	все
		Транспортная	все
		Уральская	все
		Флотская	все
		Чапаева	все
		Чкалова	все
		Чусовская	все
		Школьная	все



1	2	3	4
4.7.7	Все микрорайоны Свердловского района		
4.7.7.1	группы ДОУ, имеющие компенсирующую направленность: с нарушениями зрения – МАДОУ «Детский сад № 96» г. Перми, ул. Коминтерна, д. 4; с задержкой психического развития – МАДОУ «ЦРР – детский сад № 178» г. Перми, ул. Белинского, д. 53; МАДОУ «Детский сад № 96» г. Перми, ул. Клары Цеткин, д. 17; МАДОУ «Детский сад № 364» г. Перми, Серебрянский проезд, д. 10, ул. Моторостроителей, д. 14; МАДОУ «Детский сад № 352» г. Перми, ул. Гусарова, д. 9а; МАДОУ «Детский сад «АртГрад», ул. Солдатова, д. 17а; МАДОУ «Детский сад № 312» г. Перми, ул. Героев Хасана, 13а; МАДОУ «Детский сад № 265» г. Перми, ул. Серпуховская, д. 19; МАДОУ «Детский сад № 418» г. Перми, ул. Нейвинская, д. 10а; с умственной отсталостью – МАДОУ «ЦРР – детский сад № 178» г. Перми, ул. Полины Осипенко, д. 50; МАДОУ «Детский сад «АртГрад», ул. Гусарова, д. 22а	все	все
4.7.7.2	группы ДОУ, имеющие оздоровительную направленность: с аллергопатологиями – МАДОУ «Детский сад № 312» г. Перми, ул. Соловьева, д. 10а; МАДОУ «Детский сад № 96» г. Перми ул. Клары Цеткин, д. 17а; с тубинтоксикацией – МАДОУ «ЭКОСАД» г. Перми, ул. Лихвинская, д. 114; МАДОУ «ЦРР – детский сад № 417» г. Перми, ул. Кояновская, д. 5	все	все
5	V. Возраст детей до 3 лет		
5.1	Дзержинский район		
5.1.1	Микрорайоны Пролетарский, Железнодорожный, Акуловский, Комсомольский в границах ул. Хабаровской, Кочегаров, Транспортной, Низовского проезда, Докучаева, Красноборской 1-й, Якутской		
5.1.1.1	МАДОУ «Детский сад «ЛЕГОПОЛИС» г. Перми, ул. Белолевская, д. 49; МАДОУ «Конструктор успеха», ул. Машинистов, д. 51, ул. Машинистов, д. 46; МАДОУ «Детский сад № 407» г. Перми, ул. Докучаева, д. 28а, ул. Костычева, д. 34, ул. Костычева, д.24; МАДОУ «Детский сад № 120» г. Перми, ул. Маяковского, д. 466, ул. Строителей, д. 14; МАДОУ «Уральские самоцветы» г. Перми, ул. Подлесная, д. 9б, ул. Желя-бова, д. 16б; ; МАДОУ «Детский сад № 370» г. Перми, ул. Подлесная, д. 21, проспект Парковый, д. 26а; МАОУ «СОШ № 44» г. Перми, структурное подразделение детский сад «Школа Рыцарей и Принцесс», ул. Подлесная, д. 21/1; МАДОУ «Детский сад «Лидер» г. Перми, ул. Барамзиной, д. 52, ул. Василия Каменского, д. 8, ул. Василия Каменского, д. 14, ул.Гатчинская, д. 11; МАДОУ «ЦРР – детский сад № 268» г. Перми, ул. Петропавловская, д. 80, ул. Петропавловская, д. 109а, ул. Решетникова, д. 30; МАДОУ «Талантика» г. Перми, ул. Мильчакова, д. 26, ул. Плеханова, д. 63; МАДОУ «Детский сад № 103» г. Перми, ул. Голева, д. 4, ул. Крисанова, д. 57а	Абаканская	все
		Белолевская	все
		Бажова	все
		Вагонная	все
		Ветлужская	все
		Высоковольтная	все
		Генерала Наумова	все
		Дошкольная	все
		Докучаева	все
		Заречная	все
		Костычева	все
		Кочегаров	все
		Красноборская	все
		Красноборская 1-я	все
		Красноборская 2-я	все
		Кустарная	все
		Красноводская	все
Коллективная	все		
Лузанский переулок	все		
Ленвинский переулок	все		
Лепешинской	все		
Майкопская	все		
Марии Загуменных	все		

1	2	3	4
		Машинистов	все
		Моршанская	все
		Нижнетавдинская	все
		Низовская	все
		Надеждинская	все
		Путейская	все
		Путейская 2-я	все
		Сергея Колотыгина	все
		Славгородская	все
		Сортировочная	все
		Софьи Ковалевской	все
		Стрелочников	все
		Сеченова	все
		Сочинская	все
		Транспортная	все
		Тувинская	все
		Хабаровская	все
		Электровозная	все
		Якутская	все
5.1.2	Микрорайон Центр в границах ул. Окулова, Крисанова, Екатерининской, Подгорной		
5.1.2.1	<p>МАДОУ «ЦРР – детский сад № 268» г. Перми, ул. Петропавловская, д. 80, ул. Петропавловская, д. 109а, ул. Решетникова, д. 30; МАДОУ «Детский сад «Талантика» г. Перми, ул. Мильчакова, д. 26, ул. Плеханова, д. 63; МАДОУ «Детский сад № 103» г. Перми, ул. Голева, д. 4, ул. Крисанова, д. 57а; МАДОУ «Уральские самоцветы» г. Перми, ул. Подлесная, д. 9б, ул. Желябова, д. 16б; МАДОУ «Детский сад «Лидер» г. Перми, ул. Барамзиной, д. 52, ул. Василия Каменского, д. 8, ул. Василия Каменского, д. 14, ул. Гатчинская, д. 11; МАДОУ «Детский сад № 370» г. Перми, ул. Подлесная, д. 21, проспект Парковый, д. 26а; МАОУ «СОШ № 44» г. Перми, структурное подразделение детский сад «Школа Рыцарей и Принцесс», ул. Подлесная, д. 21/1; МАДОУ «Детский сад № 120» г. Перми, ул. Маяковского, д. 46б, ул. Строителей, д. 14; МАДОУ «Конструктор успеха» г. Перми, ул. Машинистов, д. 51, ул. Машинистов, д. 46; МАДОУ «Детский сад «ЛЕГОПОЛИС» г. Перми, ул. Беловская, д. 49; МАДОУ «Детский сад № 407» г. Перми, ул. Докучаева, д. 28а, ул. Костычева, д. 34, ул. Костычева, д. 24</p>	Екатерининская	163, 165, 167, 169, 171, 196, 198, 200, 214, 216, 220
		Букирева	все
		Генкеля	все
		Данщина	20
		Дзержинского	все
		Крисанова	3, 5, 7, 11, 13, 15, 17, 19, 23, 25, 27, 29
		Ленина	нечетная сторона – с 55, четная сторона – с 84
		Лесозаводская	все
		Луначарского	четная сторона – с 128, нечетная сторона – с 131
		Окулова	с 44 по 83
		Монастырская	нечетная сторона – с 117, четная сторона – с 132
		Плеханова	четная сторона – с 2 по 46, нечетная сторона – с 1 по 49
		Пермская	нечетная сторона – с 193, четная сторона – с 220

1	2	3	4
		Петропавловская	четная сторона – с 60, нечетная сторона – с 97
		Подгорная	с 30 по 109
		Пушкина	нечетная сторона – с 127
		Решетникова	все
		Советская	четная сторона – с 128
		Сухобруса	все
		Толмачева	все
		Хохрякова	все
		Якуба Коласа проезд	все
5.1.3	Микрорайоны Плоский, Голева в границах ул. Челюскинцев, Вильвенской, Связистов, Столбовой, шоссе Космонавтов, Подгорной, Екатерининской, Кронштадтской, Крисанова		
5.1.3.1	МАДОУ «Детский сад «Талантика» г. Перми, ул. Мильчакова, д. 26, ул. Плеханова, д. 63; МАДОУ «Детский сад № 103» г. Перми, ул. Голева, д. 4, ул. Крисанова, д.57а; МАДОУ «ЦРР – детский сад № 268» г. Перми, ул. Петропавловская, д. 80, ул. Петропавловская, д.109а, ул. Решетникова, д. 30; МАДОУ «Уральские самоцветы» г. Перми, ул. Подлесная, д. 96, ул. Желябова, д. 166; МАДОУ «Детский сад «Лидер» г. Перми, ул. Барамзиной, д. 52, ул. Василия Каменского, д. 8, ул. Василия Каменского, д. 14, ул.Гатчинская, д. 11; МАОУ «СОШ № 44» г.Перми, структурное подразделение детский сад «Школа Рыцарей и Принцесс», ул. Подлесная, д. 21/1; МАДОУ «Детский сад № 370» г. Перми, ул. Подлесная, д. 21, проспект Парковый, д. 26а; МАДОУ «Детский сад № 120» г. Перми, ул. Маяковского, д. 46б, ул. Строителей, д. 14; МАДОУ «Детский сад «ЛЕГОПОЛИС» г. Перми, ул. Белоевская, д. 49; МАДОУ «Детский сад № 407» г. Перми, ул. Докучаева, д. 28а, ул. Костычева, д. 34, ул. Костычева, д. 24; МАДОУ «Конструктор успеха» г. Перми, ул. Машинистов, д. 51, ул. Машинистов, д. 46	Блюхера Вильвенская Голева Горняков Грузинская Данилихинская Кисловодская Коммунаров Котовского Ключевая 3-я Крисанова Кронштадтская Крылова Малая Данилихинская Мильчакова Овчинникова Связистов Плеханова Полевая Ползунова Тавричанская шоссе Космонавтов Челюскинцев Уральских партизан	все все все все все все все все все 11 61, 63, 67, 68, 69, 71, 73, 73а, 75, 77 все 9, 13, 15, 15а, 17, 34, 34а, 36, 38 все все все все четная сторона – с 48, нечетная сторона – с 51 все все 18, 20, 22 нечетная сторона – с 49 по 65, четная сторона – с 50 по 126а все все
5.1.4	Микрорайоны Заостровка, Парковый-1, Парковый-2 в границах ул. Фоминской, Колхозной, Красина, Кирпичной, Южной, Отдыха, Подлесной, Зои Космодемьянской, Трамвайной, Куфонина		

1	2	3	4
5.1.4.1	<p>МАДОУ «Детский сад № 370» г. Перми, ул. Подлесная, д. 21; МАДОУ «Детский сад № 120» г. Перми, ул. Маяковского, д. 46б, ул. Строителей, д. 14; ; МАДОУ «Уральские самоцветы» г. Перми, ул. Подлесная, д. 9б, ул. Желябова, д. 16б; МАОУ «СОШ № 44» г. Перми, структурное подразделение детский сад «Школа Рыцарей и Принцесс», ул. Подлесная, д. 21/1; МАДОУ «Детский сад «Талантика» г. Перми, ул. Мильчакова, д. 26, ул. Плеханова, д. 63; МАДОУ «Детский сад № 103» г. Перми, ул. Голева, д. 4, ул. Крисанова, д.57а; МАДОУ «Детский сад «Лидер» г. Перми, ул. Барамзиной, д. 52, ул. Василия Каменского, д. 8, ул. Гатчинская, д. 11; МАДОУ «ЦРР – детский сад № 268» г. Перми, ул. Петропавловская, д. 80, ул. Петропавловская, д. 109а, ул. Решетникова, д. 30; МАДОУ «Детский сад «ЛЕГОПОЛИС» г. Перми, ул. Белоевская, д. 49; МАДОУ «Детский сад № 407» г. Перми, ул. Докучаева, д. 28а, ул. Костычева, д. 34, ул. Костычева, д. 24; МАДОУ «Конструктор успеха», ул. Машинистов, д. 51, ул. Машинистов, д. 46</p>	Колхозная 1-я	все
		Красина	все
		Маяковского	все
		Новоколхозная	все
		Отдыха	все
		Пожарная	все
		Пригородная	все
		Пригородная 2-я	все
		Пригородная 3-я	все
		Проточная	все
		Республиканская	все
		Республиканская 2-я	все
		Сергея Есенина	все
		Сорокинская	все
		Сорокинская 2-я	все
		Ударника	все
		Усть-Мулянская	все
		Усть-Мулянская 2-я	все
		Усть-Мулянская 3-я	все
		Усть-Мулянская 4-я	все
		Усть-Мулянская 5-я	все
		Физкультурников	все
		Фоминская	все
		Южная	все
		Южная 2-я	все
		Южная 3-я	все
		Желябова	все
		Зои Космодемьянской	все
		Комиссара Пожарского	все
		проспект Парковый	нечетная сторона – с 1 по 15в, четная сторона – со 2 по 34
		Подлесная	нечетная сторона – с 3а по 57, четная сторона – со 2 по 20а
		Подлесная 2-я	все
		Строителей	все
Алтайская	все		
Гремячинская	все		
Заводская	все		
Интернациональная	все		
Кирпичная	все		
Куфонина	все		
Мулянская 2-я	все		
Переселенческая	по 97		

1	2	3	4
		Рыночная	все
		Рыночная 2-я	все
		Спортивная	все
		Шпалопропиточная	все
		Шпальная	все
		9-го Января	все
5.1.5	Микрорайоны Парковый-3, ДКЖ в границах ул. Зои Космодемьянской, Подлесной, Малкова, Локомотивной, Шоссейной 2-й, Барамзиной		
5.1.5.1	МАДОУ «Детский сад № 370» г. Перми, ул. Подлесная, д. 21; МАДОУ «Детский сад № 120» г. Перми, ул. Маяковского, д. 466, ул. Строителей, д. 14; МАДОУ «Детский сад «Лидер» г. Перми, ул. Барамзиной, д. 52, ул. Василия Каменского, д. 8, ул. Василия Каменского, д. 14, ул. Гатчинская, д. 11; МАОУ «СОШ № 44» г.Перми, структурное подразделение детский сад «Школа Рыцарей и Принцесс», ул. Подлесная, д. 21/1; МАДОУ «ЦРР – детский сад № 268» г. Перми, ул. Петропавловская, д. 80, ул. Решетникова, д. 30; МАДОУ «Детский сад № 103» г. Перми, ул. Голева, д. 4, ул. Крисанова, д.57а МАДОУ «Детский сад «Талантика» г. Перми, ул. Мильчакова, д. 26, ул. Плеханова, д. 63; МАДОУ «Уральские самоцветы» г. Перми, ул. Подлесная, д. 96, ул. Желябова, д. 166; МАДОУ «Детский сад «ЛЕГОПОЛИС» г. Перми, ул. Белоевская, д. 49; МАДОУ «Детский сад № 407» г. Перми, ул. Докучаева, д. 28а, ул. Костычева, д. 34, ул. Костычева, д. 24; МАДОУ «Конструктор успеха», ул. Машинистов, д. 51, ул. Машинистов, д. 46	Академика Вавилова Академика Павлова Барамзиной Боровая Верещагинская Вишерская Василия Каменского Вокзальная Гатчинская Детская Герцена Каслинский переулок Локомотивная Малкова Озерная Папанинцев проспект Парковый Переселенческая Песчаная Рабочая Сельская Слесарная Телеграфная Углеуральская Учительская Черепановых Уфалейская Шоссейная 2-я Шпалопропиточная Энгельса	все все все все все все все все все все все все все все все все нечетная сторона – с 17 по 45г, четная сторона – с 36 по 58а с 98 все все все все все все все все все все все все
5.2	Индустриальный район		
5.2.1	Микрорайон Нагорный в границах ул. Красавинской 1-й, Космонавта Беляева, Василия Васильева, Архитектора Связева, Норильской, Карпинского		

1	2	3	4
5.2.1.1	<p>МАОУ «Гимназия № 1» г. Перми, структурное подразделение «Детский сад», ул. Космонавта Беляева, д. 43/1; МАДОУ «ЦРР – детский сад № 35» г. Перми, ул. Архитектора Связьева, д. 36, ул. Геологов, 7, ул. композитора Глинки, д. 11а; МАДОУ «ЦРР – детский сад № 403» г. Перми, ул. Архитектора Связьева, д. 20, ул. Архитектора Связьева, д. 26; МАДОУ «Детский сад «Город мастеров» г. Перми, ул. Космонавта Беляева, д. 43/2, ул. Нефтяников, д. 57а, ул. Нефтяников, д. 56; МАДОУ «ЦРР – детский сад № 47» г. Перми, ул. Подводников, д. 12; МАДОУ «Эврика» г. Перми, ул. Нефтяников, д. 22а, ул. Декабристов, д. 33а; МАДОУ «Детский сад № 396» г. Перми, ул. Сивкова, д. 28, ул. Подводников, д. 6, ул. Снайперов, д. 21; МАДОУ «Детский сад № 23» г. Перми, ул. Стахановская, д. 9, ул. Мира, д. 7а; МАДОУ «ЦРР – детский сад № 210» г. Перми, ул. Карпинского, д. 61; МАДОУ «Детский сад «Калейдоскоп» г. Перми, ул. Мира, д. 14а, ул. 9 Мая, д. 9; МАДОУ «Детский сад № 305» г. Перми, ул. Братьев Игнатовых, д. 13а, ул. Нефтяников, д. 36а; МАДОУ «Центр развития ребенка – детский сад № 46» г. Перми, ул. Чайковского, д. 6, шоссе Космонавтов, д. 119, ул. Стахановская, д. 51а; МАДОУ «Детский сад «Парма» г. Перми, ул. Одоевского, д. 22а; МАДОУ «Детский сад «Зодчий» г. Перми, ул. Чайковского, д. 8, ул. Баумана, д. 7, ул. Баумана, д. 5б</p>	Архитектора Связьева	все
		Андроновская 2-я	все
		Верхнемуллинская	все
		Верховая 1-я	все
		Верховая 2-я	все
		Верховая 3-я	все
		Встречная	все
		Газосварщиков	все
		Геологов	все
		Гиринская 1-я	все
		Гиринская 2-я	все
		Глухой переулочок	все
		Дивьинская	все
		Замулянская 1-я	все
		Замулянская 2-я	все
		Карпинского	все с 88
		Камышловская	все
		Композитора Глинки	все
		Космонавта Леонова	с 36 по 68
		Кордонная 1-я	все
		Кордонная 2-я	все
		Кордонная 3-я	все
		Кокорятская 1-я	все
		Кокорятская 2-я	все
		Калиновая	все
		Красавинская 1-я	все
		Красавинская 2-я	все
		Красавинская 3-я	все
		Казанцевская 1-я	все
		Казанцевская 2-я	все
		Казанцевская 3-я	все
		Карьерная 1-я	все
		Карьерная 2-я	все
Карьерная 3-я	все		
Космонавта Беляева	нечетная сторона – все дома		
Конструкторская	все		
Милиционера Власова	все		
Мало-Субботинская 1-я	все		
Мало-Субботинская 2-я	все		
Норильская	все		
Открытая	все		
Пыжевская	все		
Пыжевская 2-я	все		
Пойменная	все		
Пойменная 2-я	все		

1	2	3	4													
		Приовражная	все													
		Прибрежная	все													
		Полевая	все													
		Разведчиков	все													
		Ремонтная 1-я	все													
		Ремонтная 2-я	все													
		Сусанина	все													
		Селивановская	все													
		Сталеваров	все													
		Санаторная	все													
		Субботинская 1-я	все													
		Субботинская 2-я	все													
		Субботинская 3-я	все													
		Субботинская 4-я	все													
		Субботинская 5-я	все													
		Теплопроводная 2-я	все													
		Урожайная	все													
		Урожайная 1-я	все													
		Урожайная 2-я	все													
		Урожайный переулок	все													
		Чердынская	все													
		Юннатская 1-я	все													
		Юннатская 2-я	все													
		Экскаваторная	все													
		Энергетиков	все													
		Ягодная	все													
5.2.2	Микрорайон Балатово в границах ул. Проселочной, Космонавта Беляева, шоссе Космонавтов, проспекта Декабристов, Самолетной															
5.2.2.1	МАДОУ «ЦРР – детский сад № 47» г. Перми, ул. Подводников, д. 12; МАДОУ «Эврика» г. Перми, ул. Нефтяников, д. 22а, ул. Декабристов, д. 33а; МАДОУ «Детский сад № 396» г. Перми, ул. Сивкова, д. 28, ул. Подводников, д. 6, ул. Снайперов, д. 21; МАДОУ «Детский сад № 23» г. Перми, ул. Стахановская, д. 9, ул. Мира, д. 7а; МАДОУ «ЦРР – детский сад № 210» г. Перми, ул. Карпинского, д. 61; МАДОУ «Детский сад «Калейдоскоп» г. Перми, ул. Мира, д. 14а, ул. 9 Мая, д. 9; МАДОУ «Детский сад № 305» г. Перми, ул. Братьев Игнатовых, д. 13а, ул. Нефтяников, д. 36а; МАДОУ «Центр развития ребенка – детский сад № 46» г. Перми, ул. Чайковского, д. 6, шоссе Космонавтов, д. 119, ул. Стахановская, д. 51а; МАДОУ «Детский сад «Парма» г. Перми, ул. Одоевского, д. 22а; МАДОУ «Детский сад «Зодчий» г. Перми, ул. Чайковского, д. 8, ул. Баумана, д. 7, ул. Баумана, д. 5б; МАОУ «Гимназия № 1» г. Перми, структурное подразделение «Детский сад», ул. Космонавта Беляева, д. 43/1; МАДОУ «ЦРР – детский сад № 35» г. Перми, ул. Архитектора Связева, д. 36, ул. Геологов, д. 7, ул. композитора Глинки, д. 11а; МАДОУ «ЦРР – детский сад № 403» г. Перми, ул. Архитектора Связева, д. 20, ул. Архитектора Связева, д. 26; МАДОУ «Детский сад «Город мастеров» г. Перми, ул. Космонавта Беляева, д. 43/2, ул. Нефтяников, д. 57а, ул. Нефтяников, д. 56	Бабушкина	все													
			Баумана	все												
				Бершетский переулок	все											
					Братьев Игнатовых	все										
						Веры Засулич	с 1 по 14									
							Гамовская 1-я	все								
								Гамовская 2-я	все							
									Дениса Давыдова	все						
										Ипподромная 1-я	все					
											Ипподромная 2-я	все				
												Ипподромная 3-я	все			
													Ипподромная 4-я	все		
														Ипподромная 5-я	все	
															Ипподромная 6-я	все
																Ипподромная 7-я
																Кавалерийская
																Карпинского
																Качалова

1	2	3	4
		Комбайнеров	все
		Космонавта Леонова	с 1 по 33а
		шоссе Космонавтов	со 110 все дома
		Космонавта Беляева	четная сторона – все дома
		Красных командиров	все
		Капитана Гастелло	все
		Левченко	все
		Льва Толстого	все
		Луньевская	все
		Мира	все
		Модельная	все
		Малая	все
		Нефтяников	все
		Нытвенская	все
		Одоевского	все
		Парашютная	все
		Паровозная	все
		Пашийская	все
		Промышленная	все
		Сальский переулоч	все
		Семченко	все
		Сивкова	с 10 по 25
		Снайперов	все
		Советской Армии	с 1 по 44
		Стахановская	все
		Столбовая	все
		Самолетная	с 1 по 56
		Спартаковская	все
		9-го Мая	все
		Танкистов	все
		Формовщиков	все
		Чайковского	все
		Шахтерская	с 1 по 9
5.2.3	Микрорайон Ераничи в границах ул. Карпинского, Рязанской, проспекта Декабристов, Теплогорской		





1	2	3	4
		Высокая	все
		Гаревая 1-я, 2-я	все
		Грушевая	все
		ДОС	все
		Ежевичный переулок	все
		Ермака	все
		Заборная	все
		Заборный переулок	все
		Запольская 1-я, 2-я	все
		Золотистая	все
		Ирбитская	все
		Изумрудная	все
		Калинина	все
		Кировоградская	четная сторона – со 180 все дома
		Каляева	все
		Канатная	все
		Капитана Пирожкова	все
		Камышинская	все
		Кедровая	все
		Кудымкарская	все
		Колокольчиковая	все
		Комаринская	все
		Кордонная	все
		Копейская	все
		Каховская	все
		Каховская 1-я, 2-я, 3-я, 4-я, 5-я	все
		Капитанская	все
		Курьинский переулок	все
		Лазурная	все
		Луговая	все
		Лунная	все
		Лютиковая	все
		Лядова	все
		Адмирала Макарова	все
		Монтажников	все
		Магазинная	все
		Мореходная	все
		Нижекурьинская	все
		Налимихинская	все
		Новосельская	все
		Оханская	все
		Омутинский переулок	все
		Прудовая	все
		Проскуровская	все

1	2	3	4
		Псковская	все
		Промучасток	все
		Парусная	все
		ПМС-14	все
		Пчелиная	все
		Пшеничная	все
		Разъездная	все
		Рижская	все
		Рузаевский переулок	все
		Североморская	все
		СНТ Движенец	все
		СНТ Заболотный	все
		СНТ Заозерный	все
		СНТ Луговой	все
		Сокольская	все
		Сокольская 2-я, 3-я	все
		Судозаводская	все
		Солдатская	все
		Сучанская	все
		Смольная	все
		Соловьинная	все
		Станционная	все
		Сумская	все
		Светлогорская	все
		Тупиковый переулок	все
		Танцорова	все
		Тихоокеанская	все
		Туапсинская	все
		Угличская	все
		Фиалковая	все
		Фруктовая	все
		Черниговская	все
		Черногорская	все
		Александра Чекалина	все
		Хорошая	все
		Штурманов	все
		Юнг Прикамья	все
		Якорный переулок	все
5.3.2	Микрорайон Центр в границах ул. Сысольской, Кировоградской, Ласьвинской, Охотников		

1	2	3	4
5.3.2.1	<p>МАДОУ «Детский сад «Глобус» г. Перми, ул. Закамская, д. 58а, ул. Шишкина, д. 16; МАДОУ «Детский сад «Сказка.ру» г. Перми, ул. Маршала Рыбалко, д. 95а, ул. Кировоградская, д. 15а, ул. Маршала Рыбалко, д.29а; МАДОУ «Детский сад № 167» г. Перми, ул. Адмирала Нахимова, д. 18а, ул. Автозаводская, д. 42, ул. Автозаводская, д. 39, ул. Адмирала Нахимова, д. 16а; МАДОУ «Детский сад «Взлет» г. Перми, ул. Богдана Хмельницкого, д. 52а, ул. Охотников, д. 34, ул. Охотников, д. 8, ул. Маршала Рыбалко, д. 17а; МАДОУ «Детский сад «Детспорт» г. Перми, ул. Сысольская, д. 9а, ул. Маршала Рыбалко, д. 109б, ул. Маршала Рыбалко, д. 100а, ул. Маршала Рыбалко, д. 101а; МАДОУ «Детский сад № 111» г. Перми, ул. Химградская, д. 19, ул. Закамская, д. 35а, ул. Чистопольская, д. 20, ул. Автозаводская, д. 47, ул. Ласьвинская, д. 22а; МАДОУ «Детский сад «Глобус» г. Перми, ул. Полтавская, д. 33; МАОУ «СОШ № 63» г. Перми, структурное подразделение, ул. Воронежская, д. 1, ул. Херсонская, д. 2, ул. Глазовская, д. 1а; МАДОУ «Детский сад «IT мир» г. Перми, ул. Капитана Пирожкова, д. 38, ул. Танцорова, д. 28, ул.Каляева,д.35а, ул.Капитанская,д.21; МАДОУ «Детский сад № 85» г. Перми, ул. Камышинская, д. 1, ул. Камышинская, д. 9; МАДОУ «Детский сад «Симфония» г.Перми, ул. Адмирала Ушакова, д. 28а, ул. Сокольская, д. 20, ул. Байкальская, д. 26</p>	<p>Автозаводская</p> <p>Адмирала Нахимова</p> <p>Астраханская</p> <p>Александра Невского</p> <p>Закамская</p> <p>Кировоградская</p> <p>Керченская</p> <p>Липатова</p> <p>Магистральная</p> <p>Маршала Рыбалко</p> <p>Оборонщиков</p> <p>Сысольская</p> <p>Шишкина</p> <p>Ямпольская</p> <p>Ямпольская</p>	<p>с 16 по 43, 44а, 45, 46, 48, 49, 51, 53, 85, 95, 97, 101, 105, 107</p> <p>все</p> <p>все</p> <p>с 10 по 32, 37</p> <p>с 20 по 62</p> <p>с 34 по 138а</p> <p>42, 44, 46, 48</p> <p>все</p> <p>с 22 по 104/1</p> <p>с 25 по 117/2</p> <p>все</p> <p>все</p> <p>все</p> <p>все</p> <p>все</p>
5.3.3	<p>Микрорайоны Экран, Рынок, Богдана Хмельницкого в границах ул. Ласьвинской, Ардаатовской, Гальперина, Кировоградской</p>		
5.3.3.1	<p>МАДОУ «Детский сад № 111» г. Перми, ул. Химградская, д. 19, ул. Закамская, д. 35а, ул. Чистопольская, д. 20, ул. Автозаводская, д. 47, ул. Ласьвинская, д. 22а; МАДОУ «Детский сад «Глобус» г. Перми, ул. Закамская, д. 58а, ул. Шишкина, д. 16; МАДОУ «Детский сад «Сказка.ру» г. Перми, ул. Маршала Рыбалко, д. 95а, ул. Кировоградская, д. 15а, ул. Маршала Рыбалко, д. 29а; МАДОУ «Детский сад № 167» г. Перми, ул. Адмирала Нахимова, д. 18а, ул. Автозаводская, д. 42, ул. Автозаводская, д. 39, ул. Адмирала Нахимова, д. 16а; МАДОУ «Детский сад «Взлет» г. Перми, ул. Богдана Хмельницкого, д. 52а, ул. Охотников, д. 34, ул. Охотников, д. 8, ул. Маршала Рыбалко, д. 17а; МАДОУ «Детский сад «Детспорт» г. Перми, ул. Сысольская, д. 9а, ул. Маршала Рыбалко, д. 109б, ул. Маршала Рыбалко, д. 100а, ул. Маршала Рыбалко, д. 101а; МАДОУ «Детский сад «Глобус» г. Перми, ул. Полтавская, д. 33; МАОУ «СОШ № 63» г. Перми, структурное подразделение, ул. Воронежская, д. 1, ул. Херсонская, д. 2, ул. Глазовская, д. 1а; МАДОУ «Детский сад «IT мир» г. Перми, ул. Капитана Пирожкова, д. 38, ул. Танцорова, д. 28, ул.Каляева,д.35а, ул.ул.Капитанская,д.21; МАДОУ «Детский сад № 85» г. Перми, ул. Камышинская, д. 1, ул. Камышинская, д. 9; МАДОУ «Детский сад «Симфония», ул. Адмирала Ушакова, д. 28а, ул. Сокольская, д. 20, ул. Байкальская, д. 26</p>	<p>Автозаводская</p> <p>Ардаатовская</p> <p>Богдана Хмельницкого</p> <p>Бетонный переулок</p> <p>Гальперина</p> <p>Дубовская</p> <p>Закамская</p> <p>Ильинский переулок</p> <p>Кировоградская</p> <p>КС «141»</p> <p>Купянский переулок</p> <p>Ласьвинская</p> <p>Лужская</p> <p>Маршала Рыбалко</p> <p>Магистральная</p> <p>Миргородская</p> <p>Новоржевская</p> <p>Онежская</p> <p>Онежская 2-я</p> <p>Очаковская</p>	<p>с 2 по 15</p> <p>все</p> <p>все</p> <p>все</p> <p>1, 2, 3, 12, 14</p> <p>все</p> <p>с 1 по 19</p> <p>все</p> <p>с 3 по 33</p> <p>все</p> <p>все</p> <p>все</p> <p>1а, 1, 2, 3а, 4, 5, 5а, 7а, 8, 9а, 10, 12, 13, 14, 15, 17, 19, 21, 21а</p> <p>1, 1а, 1б, 2, 3, 4, 5, 12, 12а, 14, 14а, 16, 20</p> <p>все</p> <p>все</p> <p>все</p> <p>все</p> <p>все</p>

1	2	3	4
		Охотников	все
		поселок Оборино	все
		Пензенская	все
		Победы	все
		Полтавская	все
		Полтавская 2-я	все
		Петрозаводская	все
		4-й Пятилетки	все
		Рошинская	все
		Сивашская	все
		Саянская	все
		СНТ «118»	все
		СНТ «Ромашка»	все
		СТ «145»	все
		Торговая	все
		Уржумская	все
		Федосеева	все
		Худанина	все
		Химградская	все
		Хвойная	все
		Чистопольская	все
		Чебоксарская	все
		Щигровская	все
		Ядринская	все
		Яранская	все
5.3.4	Микрорайон Крым в границах ул. Дунайской, Воронежской, Генерала Панфилова		
5.3.4.1	МАОУ «СОШ № 63» г. Перми, структурное подразделение, ул. Воронежская, д. 1, ул. Херсонская, д. 2, ул. Глазовская, д. 1а	Буровая	все
		Воронежская	все
		Воткинская	все
		Глазовская	все
		Генерала Панфилова	все
		Дунайская	все
		Котельническая	все
		Мензелинская	все
		Нижнекамская	все
		Фадеева	все
		Херсонская	все
		Ялтинская	все
5.4	Ленинский район		
5.4.1	Микрорайон Центральный в границах ул. Крисанова, Комсомольского проспекта, Пушкина, Торфяной, Борцов Революции		
,5.4.1.1	МАДОУ «Детский сад № 36» г. Перми, ул. Крисанова, д. 20а, ул. Крисанова, д. 22а, ул. Екатерининская, д. 121; ул. Луначарского, 122а; МАДОУ «Детский сад «Театр на Звезде» г. Перми, ул. 25-го Октября, д. 1а; ул. Комсомольский проспект, 20а, ул. Советская, д. 118; МАДОУ «Детский сад № 404» г. Перми, ул. Луначарского, 11а	Болотная	все
		Борчанинова	все
		Борцов Революции	все
		Брикетная	все
		Гипсовая	все

1	2	3	4
		Дачная 2-я	все
		Екатерининская	87, 101, 109, 109а, 119, 120, 122, 133, 134, 135, 136, 138, 139, 141, 141а, 143, 145, 162, 166, 166а, 174, 176, 178, 180, 184, 188, 190
		Конечная	все
		Крисанова	четная сторона – с 6 по 26б
		Крылова	9, 24, 28
		Куйбышева	1, 7, 9, 38
		Лабинская	все
		Ленина	с 72а по 82
		Ломоносова	все
		Луначарского	с 66 по 115
		Александра Матросова	все
		Монастырская	с 40 по 101б
		Набережная 2-я	все
		Набережная 3-я	все
		Односторонняя	все
		Окулова	с 6 по 37
		Осинская	все
		переулок Баковий	все
		Пермская	со 124 по 200
		Петропавловская	с 77 по 93
		Попова	с 18 по 57
		Пушкина	с 89 по 116в
		Рыбацкая	все
		Сборная	все
		Свердловская	все
		Советская	с 66 по 106
		Спешилова	96а
		Средняя	все
		Торфяная	все
		Тополевый переулок	все
		шоссе Космонавтов	четная сторона – с 12 по 24
		Эпроновская	все
5.4.2	Микрорайоны ПНИПУ, Верхняя Курья в границах ул. Профессора Дедюкина, Академика Королева, Ладожской, Линии 10-й, Линии 1-й, Линии 3-й, Лесопарковой		
5.4.2.1	МАДОУ «Детский сад № 404» г. Перми, ул. Профессора Дедюкина, д. 6а; ул. Линия 2-я, д. 21	Академика Королева	все
		Ангарская	все
		Блочная	все
		Верхне-Курьинская	все

1	2	3	4
		ДОС	все
		Днепровская	все
		Ладожская	все
		Ленская	все
		Лесопарковая	все
		Лозьвинская	все
		Невская	все
		Профессора Дедюкина	все
		Пышминская	все
		Рионская	все
		Сосьвинская	все
		Линия 1-я	все
		Линия 2-я	все
		Линия 3-я	все
		Линия 4-я	все
		Линия 5-я	все
		Линия 6-я	все
		Линия 10-я	все
		Линия 11-я	все
		Линия 12-я	все
		Линия 13-я	все
		Станция 10, километр 1, 2	все
5.4.3	Микрорайон Разгуляй в границах Комсомольского проспекта, ул. Николая Островского, Монастырской, Пушкина		
5.4.3.1	МАДОУ «Детский сад «Театр на Звезде» г. Перми, ул. 25-го Октября, д. 1а, ул. Советская, д. 118; ул. Комсомольский проспект, 20а; МАДОУ «Детский сад № 36» г. Перми, ул. Крисанова, д. 22а, ул. Крисанова, д. 20а, ул. Екатерининская, д. 121; ул. Луначарского, 122а; МАДОУ «Детский сад № 404» ул. Луначарского, 11а	Газеты «Звезда»	с 8 по 31б
		Екатерининская	с 3 по 98
		Клименко	все
		Комсомольский про- спект	с 3 по 44
		Куйбышева	38, 39, 39а
		Ленина	со 2 по 49
		Луначарского	с 15 по 87
		Достоевского	все
		Максима Горького	с 5 по 44
		Малая Парковая	все
		Монастырская	с 7 по 57
		Николая Островского	с 1 по 30
		Окулова	с 1 по 5
		Парковая	все
		Пермская	с 1а по 90
		Петропавловская	4, 8а, 11, 11а, 12, 13, 13а, 14, 15, 17, 19, 19а, 29, 30, 30а, 33, 37, 40, 41, 46, 48, 50, 52

1	2	3	4
		Пушкина	нечетная сторона – с 1 по 37, 73, 81
		Разгуляйская	все
		Разгуляйская 1-я	все
		Разгуляйская 2-я	все
		Сибирская	нечетная сторона – с 1 по 33, четная сторона – со 2 по 22
		Советская	с 1 по 63
		Суксунская	все
		25-го Октября	с 4 по 29
5.5	Мотовилихинский район		
5.5.1	Микрорайоны Вышка-1 и Вышка-2 в границах ул. Норинской (включая Кирпичный завод), Соликамской, реки Мотовилихи, Степной, Телефонной, Баранчинской, Новозвягинской		
5.5.1.1	МАДОУ «Детский сад № 393» г. Перми, ул. Гашкова, д. 22а, ул. Гашкова, д. 22б, ул. Красноуральская, д. 35; МАДОУ «Детский сад «Планета «Здорово» г. Перми, ул. Целинная, д. 11а, ул. Целинная, д. 29а, ул. Евгения Пермяка, д. 8а; МАДОУ «Компас» г. Перми, ул. Постановова, д. 4, ул. Ивановская, д. 13а, ул. Хрустальная, д. 13, ул. Крснргвардейская, д. 42а; МАДОУ «ЦРР – детский сад № 67» г. Перми, ул. Макаренко, д. 38, 42, ул. Юрша, д. 64а, ул. Юрша, д. 60а; МАДОУ «ЦРР – детский сад № 161» г. Перми, ул. Студенческая, д. 7, ул. Техническая, д. 16, ул. Студенческая, д. 16, ул. КИМ, д.105; МАДОУ «ЦРР – детский сад № 134» г. Перми, ул. Тургенева, д. 37, 41, ул. Добролюбова, д. 10; МАДОУ «ЦРР – детский сад № 272» г. Перми, ул. Халтурина, д. 16, ул. Техническая. Д.4, ул. Дружбы, д. 15а; МАДОУ «Детский сад «Чулпан» г. Перми, ул. Аркадия Гайдара, д. 11; МАДОУ «Детский сад «Эрудит» г. Перми, ул. Грибоедова, д. 68в, ул. Агатовая, д. 26, ул. Сапфирная, д. 9, ул. Ивановская, д. 18; МАДОУ «Детский сад № 419» г. Перми, ул. Старцева, д. 23, ул. Пономарева, д. 91; МАДОУ «Детский сад № 227» г. Перми, ул. Крупской, д. 91а, ул. Старцева, д. 35в, ул. Крупской, д. 12, ул. Степана Разина, д. 77; МАДОУ «Детский сад № 317» г. Перми, бульвар Гагарина, д. 105а, ул. Крупской, д. 90, бульвар Гагарина, д. 79а; МАОУ «СОШ № 118» г. Перми, ул. Лядовская, д. 101; МБДОУ «ЦРР-детский сад № 387» г. Перми, ул. Чехова, д. 16, ул. Чехова, д. 18, ул. Инженерная, д. 3, ул. Инженерная, д. 4; МАОУ «Школа дизайна «Точка» г. Перми, бульвар Гагарина, д. 60а	Амурская	все
		Баранчинская	все
		Баранчинская 2-я	все
		Бойный 1-й переулок	все
		Бойный 2-й переулок	все
		Бойный 3-й переулок	все
		Бойный 4-й переулок	все
		Бойный переулок	все
		Бuzинская	все
		Волжская	все
		Гашкова	все
		Грозненская	все
		Евгения Пермяка	все
		Енисейская	все
		Зеленая	все
		Златоустовская	все
		Ивана Франко	все
		Ивдельская	все
		Инъвенская	все
		Искорская	все
		Калгановская	все
		Калужская	все
		Кирпичная	все
Кирпичный завод	все		
Козловская	все		
Крайняя	все		
Красноуральская	все		
Кузнецкая	все		
Ленинградская	все		
Магнитогорская	все		
Мечникова	все		



1	2	3	4
		Московская	все
		Мостовая	все
		Некрасова	все
		Новгородская 1-я	все
		Новгородская 2-я	все
		Новгородская 3-я	все
		Новгородская 4-я	все
		Новгородская 5-я	все
		Новгородская 6-я	все
		Новозвягинская	все
		Норинская	все
		Огородникова	все
		Омская	все
		Печорская	все
		Пороховая	все
		Рылеева	все
		Сигаева	все
		Соликамская	с 95 по 257
		Степная	все
		Тавдинская	все
		Тагильская	все
		Телефонная	все
		Тобольская	все
		Труда	все
		Туркина	все
		Харьковская	все
		Целинная	все
		Челябинская	все
5.5.2	Микрорайон Запруд в границах ул. Войкова, Пятигорской, Гребнева, Вавилина, Лядовской, Крайпрудской, реки Малой Мотовилихи		
5.5.2.1	МАОУ «СОШ № 118» г. Перми, ул. Лядовская, д. 101; МАДОУ «Компас» г. Перми, ул. Ивановская, д. 13а, ул. Хрустальная, д. 13а; МАДОУ «ЦРР – детский сад № 67» г. Перми, ул. Макаренко, д. 38, 42, ул. Юрша, д. 64а, ул. Юрша, д. 60а; МАДОУ «ЦРР – детский сад № 134» г. Перми, ул. Тургенева, д. 37, 41, ул. Добролюбова, д. 10; МАДОУ «ЦРР – детский сад № 161» г. Перми, ул. Студенческая, д. 7, ул. Студенческая, д. 16, ул. Техническая, д. 16, ул. КИМ, д. 105; МАДОУ «ЦРР – детский сад № 272» г. Перми, ул. Халтурина, д. 16, ул. Техническая, д. 4, ул. Дружбы, д. 15а; МАДОУ «Детский сад «Чулпан» г. Перми, ул. Аркадия Гайдара, д. 11; МАДОУ «Детский сад «Эрудит» г. Перми, ул. Грибоедова, д. 68в, ул. Агатова, д. 26, ул. Сапфирная, д. 9, ул. Ивановская, д. 18; МАДОУ «Детский сад № 419» г. Перми, ул. Старцева, д. 23, ул. Пономарева, д. 91; МАДОУ «Детский сад № 227» г. Перми, ул. Крупской, д. 91а, ул. Старцева, д. 35в, ул. Крупской, д. 12, ул. Степана Разина, д. 77; МАДОУ «Детский сад № 317» г. Перми, ул. Крупской, д. 90, бульвар Гагарина, д. 105а, бульвар Гагарина, д. 79а; МАОУ «Школа дизайна «Точка» г. Перми, бульвар Гагарина, д. 60а; МАДОУ «Детский сад № 393» г. Перми, ул. Гашкова, д. 22а, ул. Гашкова, д. 22б, ул. Красноуральская, д. 35; МАДОУ «Детский сад «Планета «Здорово» г. Перми, ул. Целинная, д. 11а, ул. Целинная, д. 29а, ул. Евгения Пермяка, д. 8а; МАДОУ «Компас» г. Перми, ул. Постановова, д. 4, ул. Красногвардейская, д. 42; МБДОУ «ЦРР – детский сад № 387» г. Перми, ул. Чехова, д. 16, ул. Чехова, д. 18, ул. Инженерная, д. 3, ул. Инженерная, д. 4	Андреевская	все
		Балтийская	все
		Бахчисарайский переулок	все
		Беломорская	все
		Белостокская	все
		Бобруйская	все
		Братчикова	все
		Вавилина	все
		Валайская	все
		Варфоломеева	все
		Вишневая	все
		Войкова	все
		Гарцовская	все
		Гарцовский лог	все
		Городецкая	все
		Гребнева	все
		Донская	все
		Ерофеевских	все
		Житомирская	все
		Журналиста Дементьева	все
		Завьялова	все
		Запрудская 1-я, 2-я, 3-я, 4-я, 5-я	все

1	2	3	4
		Заречная (Центральная Усадьба)	все
		Исхакова	все
		Кантонской Коммуны	все
		Карла Либкнехта	все
		Каширинская	все
		Кирпищиковой	все
		Колыбалова	все
		Кольцевая 1-я, 2-я, 3-я	все
		Комаровская	все
		Кондаурова	все
		Конева	все
		Копылова	все
		Короткий 2-й, 3-й переулки	все
		Кравченко	все
		Крайпрудская	все
		Красных Зорь	все
		Кувинская	все
		Лядовская	все
		Марата	все
		Мотовилихинская	все
		Народная	все
		Пановой	все
		Поваренный лог	все
		Пугачевская	все
		Пятигорская	все
		Розы Люксембург	все
		Севастопольская	все
		Словцовой	все
		Спортивная (Центральная Усадьба)	все
		Старых Большевиков	все
		Стольниковая	все
		Сылвенская	все
		Февральская	все
Фокинская	все		
Фурманова	все		
Черемховская	все		
Чермозская	все		
Чермозская 2-я	все		
Шелгуновой	все		
5.5.3	Микрорайон Висим в границах ул. Лифанова, площади Восстания, Братьев Каменских, Сельскохозяйственной, реки Большой Мотовилихи		



1	2	3	4
		Нагорная	все
		Национальная	все
		Нектарная	все
		Одесская	все
		Партизанская	все
		Пигасовская	все
		Посадская	все
		Постаногова	все
		Потерянная	все
		Пролетарская	все
		проспект Октябрят	все
		речка Талажанка	все
		Рабочего Иванченко	с 1 по 55
		Радищева	все
		Республиканская	все
		Ростовская	все
		Сакко и Ванцетти	с 1 по 60
		Салтыкова-Щедрина	все
		Саперная	все
		Саперная 2-я	все
		Светлая	все
		Свободы	все
		Северная	все
		Сельскохозяйственная	все
		Славянова	все
		Смирнова	все
		Смирновский переулок	все
		Смоленская	все
		Соликамская	с 1 по 94
		Сухоложская	все
		Сухоложский 1-й, 2-й проезды	все
		Урицкого	все
		Черничная	все
		Чусовская	все
		Якова Кузнецова	все
5.5.4	Микрорайон Рабочий поселок в границах ул. Братьев Вагановых, железной дороги, Тургенева, Лифанова, реки Ивы		

1	2	3	4
5.5.4.1	МБДОУ «ЦРР - детский сад № 387» г. Перми, ул. Чехова, д. 16, ул. Чехова, д. 18, ул. Инженерная, д. 3, ул. Инженерная, д. 4; МАДОУ «Компас» г. Перми, ул. Ивановская, д. 13а, ул. Хрустальная, д. 13а; МАДОУ «ЦРР – детский сад № 67» г. Перми, ул. Макаренко, д. 42, ул. Юрша, д. 64а, ул. Юрша, д. 60а; МАДОУ «ЦРР – Детский сад № 161» г. Перми, ул. Студенческая, д. 7, ул. Студенческая, д. 16, ул. Техническая, д. 16, ул. КИМ, д. 105; МАДОУ «ЦРР – детский сад № 134» г. Перми, ул. Тургенева, д. 37, 41, ул. Добролюбова, д. 10; МАДОУ «ЦРР – детский сад № 272» г. Перми, ул. Халтурина, д. 16, ул. Техническая, д. 4, ул. Дружбы, д. 15а; МАДОУ «Детский сад «Чулпан» г. Перми, ул. Аркадия Гайдара, д. 11; МАДОУ «Детский сад «Эрудит» г. Перми, ул. Грибоедова, д. 68в, ул. Агатова, д. 26, ул. Сапфирная, д. 9, ул. Ивановская, д. 18; МАДОУ «Детский сад № 419» г. Перми, ул. Старцева, д. 23, ул. Пономарева, д. 91; МАДОУ «Детский сад № 227» г. Перми, ул. Крупской, д. 91а, ул. Старцева, д. 35в, ул. Крупской, д. 12, ул. Степана Разина, д. 77; МАДОУ «Детский сад № 317» г. Перми, бульвар Гагарина, д. 105а, бульвар Гагарина, д. 79а, ул. Крупской, д. 90; МАОУ «Школа дизайнера «Точка» г. Перми, бульвар Гагарина, д. 60а; МАДОУ «Детский сад № 393» г. Перми, ул. Гашкова, д. 22а, ул. Гашкова, д. 22б, ул. Красноуральская, д. 35; МАДОУ «Детский сад «Планета «Здорово» г. Перми, ул. Целинная, д. 11а, ул. Целинная, д. 29а, ул. Евгения Пермяка, д. 8а; МАДОУ «Компас» г. Перми, ул. Постановова, д. 4, ул. Красногвардейская, д. 42; МАОУ «СОШ № 118» г. Перми, ул. Лядовская, д. 101	Авиационная Анри Барбюса Балканская Башкова Брянская Василия Соломина Веры Фигнер Грачева Грибоедова Димитрова Жуковского Ивановская Изюмская Индустриализации Инженерная Казанская Каспийская КИМ Карякина Красновишерская Курская Лебедева Металлистов Металлургов Набережная 1-я Николая Быстрых Никулинская Обросова Орловская Производственная Работницы Садовая Сарапульская Тракторная Тульская Уральская Хрустальная Циолковского Чехова Якова Свердлова	все все все все с 1 по 31 все все все с 1 по 27 все с 1 по 24 все все все все с 1 по 10 с 1 по 76 с 1 по 34 с 3 по 16 все с 8 по 18 все все все все все все все все с 1 по 75 все все все все
5.5.5	Микрорайоны Цирк, Дружба в границах ул. бульвара Гагарина, Красновишерской, Братьев Вагановых, Тургенева, Халтурина, Макаренко (четная сторона), Поваренного лога 2-го		

1	2	3	4
5.5.5.1	<p>МАДОУ «ЦРР – детский сад № 67» г. Перми, ул. Макаренко, д. 38, 42, ул. Юрша, д. 64а, ул. Юрша, д. 60а; МАДОУ «ЦРР – детский сад № 161» г. Перми, ул. Студенческая, д. 7, ул. Студенческая, д. 16, ул. Техническая, д. 16, ул. КИМ, д. 105; МАДОУ «ЦРР – Детский сад № 134» г. Перми, ул. Тургенева, д. 37, 41, ул. Добролюбова, д. 10; МБДОУ «ЦРР – детский сад № 387» г. Перми, ул. Чехова, д. 16, ул. Чехова, д. 18, ул. Инженерная, д. 3, ул. Инженерная, д. 4; МАДОУ «ЦРР – детский сад № 272» г. Перми, ул. Халтурина, д. 16, ул. Техническая, д. 4, ул. Дружбы, д. 15а; МАДОУ «Компас» г. Перми, ул. Ивановская, д. 13а, ул. Хрустальная, д. 13а; МАДОУ «Детский сад «Чулпан» г. Перми, ул. Аркадия Гайдара, д. 11; МАДОУ «Детский сад «Эрудит» г. Перми, ул. Грибоедова, д. 68в, ул. Агатова, д. 26, ул. Сапфирная, д. 9, ул. Ивановская, д. 18; МАДОУ «Детский сад № 419» г. Перми, ул. Старцева, д. 23, ул. Пономарева, д. 91; МАДОУ «Детский сад № 227» г. Перми, ул. Крупской, д. 91а, ул. Старцева, д. 35в, ул. Крупской, д. 12, ул. Степана Разина, д. 77; МАДОУ «Детский сад № 317» г. Перми, бульвар Гагарина, д. 105а, бульвар Гагарина, д. 79а, ул. Крупской, д. 90; МАОУ «Школа дизайна «Точка» г. Пери, бульвар Гагарина, д. 60а; МАДОУ «Детский сад № 393» г. Перми, ул. Гашкова, д. 22а, ул. Гашкова, д. 22б, ул. Красноуральская, д. 35; МАДОУ «Детский сад «Планета «Здорово» г. Перми, ул. Целинная, д. 11а, ул. Целинная, д. 29а, ул. Евгения Пермяка, д. 8а; МАДОУ «Компас» г. Перми, ул. Постановова, д. 4, ул. Красногвардейская, д. 42; МАОУ «СОШ № 118» г. Перми, ул. Лядовская, д. 101</p>	<p>Братьев Вагановых бульвар Гагарина Поваренный лог 2-й Добролюбова Дружбы КИМ Красновишерская Краснокамская Крупской Лебедева Макаренко Розалии Землячки Степана Разина Студенческая Техническая Тургенева Уральская Халтурина Фильтровальная Фрезеровщиков</p>	<p>все с 10 по 61 все все все с 77 по 117 все все с 9 по 65а с 19 по 48 четная сторона – все все все все все с 76 по 117 все все все</p>
5.5.6	<p>Микрорайоны Садовый, Ива, Авторадио в границах ул. Агатовой, Добрянской, Старцева, бульвара Гагарина, Макаренко (нечетная сторона)</p>		
5.5.6.1	<p>МАДОУ «ЦРР – детский сад № 67» г. Перми, ул. Юрша, д. 64а, ул. Юрша, д. 60а, ул. Макаренко, д. 38, 42; МАДОУ «Детский сад «Чулпан» г. Перми, ул. Аркадия Гайдара, д. 11; МАДОУ «Детский сад «Эрудит» г. Перми, ул. Грибоедова, д. 68в, ул. Агатова, д. 26, ул. Сапфирная, д. 9, ул. Ивановская, д. 18; МАДОУ «Детский сад № 419» г. Перми, ул. Старцева, д. 23, ул. Пономарева, д. 91; МАДОУ «Детский сад № 227» г. Перми, ул. Крупской, д. 91а, ул. Старцева, д. 35в, ул. Крупской, д. 12, ул. Степана Разина, д. 77; МАДОУ «Детский сад № 317» г. Перми, ул. Крупской, д. 90, бульвар Гагарина, д. 105а, бульвар Гагарина, д. 79а; МАОУ «Школа дизайна «Точка» г. Перми, бульвар Гагарина, д. 60а; МАДОУ «ЦРР – детский сад № 161» г. Перми, ул. Студенческая, д. 7, ул. Студенческая, д. 16, ул. Техническая, д. 16, ул. КИМ, д. 105; МАДОУ «ЦРР – Детский сад № 134» г. Перми, ул. Тургенева, д. 37, 41, ул. Добролюбова, д. 10; МАДОУ «ЦРР – детский сад № 272» г. Перми, ул. Халтурина, д. 16, ул. Техническая, д. 4, ул. Дружбы, д. 15а; МБДОУ «ЦРР – детский сад № 387» г. Перми, ул. Чехова, д. 16, ул. Чехова, д. 18, ул. Инженерная, д. 3, ул. Инженерная, д. 4; МАДОУ «Компас» г. Перми, ул. Ивановская, д. 13а, ул. Хрустальная, д. 13а, ул. Красногвардейская, д. 42; МАДОУ «Детский сад № 393» г. Перми, ул. Гашкова, д. 22а, ул. Гашкова, д. 22б, ул. Красноуральская, д. 35; МАДОУ «Детский сад «Планета «Здорово» г. Перми, ул. Целинная, д. 11а, ул. Целинная, д. 29а, ул. Евгения Пермяка, д. 8а; МАДОУ «Компас» г. Перми, ул. Постановова, д. 4; МАОУ «СОШ № 118» г. Перми, ул. Лядовская, д. 101</p>	<p>Августовская Агатова Актера Емельянова Аркадия Гайдара Артема Архиерейка микрорайон бульвар Гагарина Гранатовая Грибоедова Зверохозяйство Звонарева Июльская Кварцевая Краеведа Волегова Крупской Левитана Лесная Лякишева Макаренко Мартовская Мраморная</p>	<p>все все все все все все с 62 по 115 все с 66 все дома все все все все все с 66 по 95 все все все нечетная сторона – все все все</p>

1	2	3	4
		Окраинная	все
		Подольская	все
		Подполковника Галана нова	все
		Патриса Лумумбы	все
		Пономарева	все
		Пушкарская	все
		Рабочего Иванченко	с 56 все дома
		Сакко и Ванцетти	с 61 все дома
		Сапфирная	все
		Северная	с 78 все дома
		Серебристая	все
		Скалистая	все
		Старцева	с 1 по 55
		Топазная	все
		Уинская	все
		Художника Зеленина	все
		Ушинского	все
		Шмидта	все
		Юрша	все
5.6	Орджоникидзевский район		
5.6.1	Микрорайон Водозабор в границах Чусовского водозабора, Павловского 5-го проезда, Павловского 1-го проезда, Водозаборной		
5.6.1.1	МАДОУ «Детский сад № 22» г. Перми, ул. Уссурийская, д. 23, ул. Водозаборная, д. 1; МАДОУ «Детский сад «Галактика» г. Перми, ул. Академика Веденеева, д. 71а, ул. Академика Веденеева, д. 75, ул. Александра Пархоменко, д. 6; МАДОУ «Старт» г. Перми, ул. Колвинская, д. 23, ул. Бушмакина, д.8; МАДОУ «Детский сад «Электроник» г. Перми, ул. Газонная, д. 1, ул. Академика Веденеева, д. 13а; МАДОУ «Детский сад № 400» г. Перми, ул. Васнецова, д. 9, ул. Карбышева, д. 78а, ул. Репина, д. 68; МАДОУ «Детский сад № 175» г. Перми, ул. Воркутинская, д. 78, ул. Репина, д. 23, ул. Карбышева, д. 34; МАДОУ «Детский сад № 390» г. Перми, ул. Вильямса, д. 47; МАДОУ «ЦРР – Детский сад № 394» г. Перми, ул. Гайвинская, д. 16, ул. Репина, д. 10а, ул. Трясолобова, д. 65; МАДОУ «ГАРДАРИКА» г. Перми, ул. Социалистическая, д. 10а, ул. Криворожская, д. 37, ул. Цимлянская, д.216; МАОУ «СОШ № 123» г. Перми, структурное подразделение «Детский сад», ул. Оршанская, д. 17, Корсуньская, д. 17	Водозаборная Павловский 1-й проезд Павловский 5-й проезд	все все все
5.6.2	Микрорайон Гайва в границах ул. Гремячий Лог, Янаульской, Усадебной, Репина		

1	2	3	4
5.6.2.1	МАДОУ «Детский сад № 400» г. Перми, ул. Васнецова, д. 9, ул. Карбышева, д. 78а, Репина, д. 68; МАДОУ «Детский сад № 175» г. Перми, ул. Воркутинская, д. 78, ул. Репина, д. 23, ул. Карбышева, д. 34; МАДОУ «Детский сад № 390» г. Перми, ул. Вильямса, д. 47, МАДОУ «ЦРР – детский сад № 394» г. Перми, ул. Гайвинская, д. 16, ул. Трясолобова, д. 65, ул. Репина, д. 10а; МАДОУ «Детский сад № 22» г. Перми, ул. Уссурийская, д. 23, ул. Водозаборная, д. 1; МАДОУ «Детский сад «Галактика» г. Перми, ул. Академика Веденева, д. 71а, ул. Академика Веденева, д. 75, ул. Александра Пархоменко, д. 6; МАДОУ «Старт» г.Перми, ул. Колвинская, д. 23, ул. Бушмакина, д.8; МАДОУ «Детский сад «Электроник» г. Перми, ул. Газонная, д. 1, ул. Академика Веденева, д.13а; МАДОУ «ГАРДАРИКА» г. Перми, ул. Социалистическая, д. 10а, ул. Криворожская, д. 37, ул. Цимлянская, д.216; МАОУ «СОШ № 123» г. Перми, структурное подразделение «Детский сад», ул. Оршанская, д. 17, ул. Корсунская, д. 13	Барнаульская	все
		Белебейская	все
		Бирская	все
		Бугульминский переулок	все
		Васнецова	все
		Вильямса	все
		Воркутинская	все
		Гайвинская	все
		Гайвинский 1-й переулок	все
		Гайвинский 2-й переулок	все
		Гайвинский 3-й переулок	все
		Гайвинский 4-й переулок	все
		Гайвинский 5-й переулок	все
		Гайвинский 6-й переулок	все
		Гравийный 2-й переулок	все
		Гравийный 3-й переулок	все
		Гравийный 4-й переулок	все
		Графтио	все
		Гремячий Лог	все
		Двинская	все
		Дубровский 1-й переулок	все
		Дубровский 2-й переулок	все
		Звенигородская	все
		Звонкий 1-й переулок	все
		Звонкий 2-й переулок	все
		Кабельщиков	все
		Камская поляна	все
		Карбышева	все
		Кишиневская	все
		Конная	все
Коспашская	все		
Лобвинская	все		
Луговского	все		
Маршала Толбухина	все		
Медведева	все		
Медногорская	все		
Мезенская	все		
Мезенская 3-я	все		



1	2	3	4
		Мезенская 4-я	все
		Мезенская 5-я	все
		Мелитопольская	все
		микрорайон Химики	все
		микрорайон Ширяиха	все
		микрорайон Верхнемо- стовая	все
		микрорайон Нижнемо- стовая	все
		Никитина	все
		Новогайвинская	все
		Писарева	все
		Плотинка	все
		Пулковская	все
		Репина	все
		Свободный переулок	все
		Севанская	все
		микрорайон Соцпоселок	все
		Урюпинская	все
		Усадебная	все
		Ухтинская	все
		Ухтинская 2-я	все
		Широкая	все
		Янаульская	все
		СНТ «Березка»	все
5.6.3	Микрорайон Голованово в границах ул. Корсуньской, Зеленой, Хуторской, Евгения Пузырева		
5.6.3.1	<p>МАОУ «СОШ № 123» г. Перми, структурное подразделение «Детский сад», ул. Оршанская, д. 17, ул. Корсуньская, д. 13; МАДОУ «Детский сад № 22» г. Перми, ул. Уссурийская, д. 23, ул. Волозаборная, д. 1; МАДОУ «Детский сад «Галактика» г. Перми, ул. Академика Веденеева, д. 71а, ул. Академика Веденеева, д. 75, ул. Александра Пархоменко, д. 6; МАДОУ «Старт» г.Перми, ул. Колвинская, д. 23, ул. Бушмакина, д.8; МАДОУ «Детский сад «Электроник» г. Перми, ул. Газонная, д. 1, ул. Академика Веденеева, д. 13а; МАДОУ «ГАРДАРИКА» г. Перми, ул. Социалистическая, д. 10а, ул. Криворожская, д. 37, ул. Цимлянская, д.216; МАДОУ «Детский сад № 400» г. Перми, ул. Васнецова, д. 9, ул. Карбышева, д. 78а, ул. Репина, д. 68; МАДОУ «Детский сад № 175» г. Перми, ул. Воркутинская, д. 78, ул. Репина, д. 23, ул. Карбышева, д. 34; МАДОУ «Детский сад № 390» г. Перми, ул. Вильямса, д. 47, МАДОУ «ЦРР – Детский сад № 394» г. Перми, ул. Гайвинская, д. 16, ул. Репина, д. 10а, ул. Трясолобова, д. 65</p>	Акмолинская	все
		Банная гора	все
		Бенгальская	все
		Бумажников	все
		Васильевская	все
		Ветлянская	все
		Головановская	все
		Горнозаводская	все
		Дальневосточная	все
		Декабря	все
		Евгения Пузырева	все
		Железнодорожная (Ма- лые реки)	все
		Железнодорожные дома	все
		Загорская	все
		Залесная	все
		Звездная	все
		Зеленая	все
	Зеленый переулок	все	
	Земляничная	все	

1	2	3	4
		Иркутская	все
		Клубный переулок	все
		Корсуньская	все
		Корсуньская 2-я	все
		Космическая	все
		Кочевская	все
		переулок Крылова	все
		Куликовская	все
		Ленина (микрорайон Голованово)	все
		Лодочная	все
		Луговая	все
		Лядовский переулок	все
		Малореченская	все
		Менделеева	все
		Мозырьская	все
		Мозырьский 1-й переулок	все
		Мозырьский 2-й переулок	все
		Молодежная	все
		Набережная	все
		Новая	все
		Оршанская	все
		Песчаный переулок	все
		Пинская	все
		Попова (Малые реки)	все
		Пришвина	все
		Прохладная	все
		Ромашковая	все
		Рябиновая	все
		Садовая	все
		Северный переулок	все
		Сестрорецкая	все
		Сиреневая	все
		Слудская	все
		Сосновая	все
		Стрелка	все
		Сургутская	все
		Сухумская	все
		Талалихина	все
		Тулвинская	все
		Тупиковый переулок	все
		Хуторская	все
		Челвинская	все
		Шадринская	все

1	2	3	4
		Школьная	все
		Яблонева	все
5.6.4	Микрорайон Заозерье в границах ул. Трясолобова, правого берега реки Камы, Затонской 3-й, Сигнальной		
5.6.4.1	МАДОУ «ЦРР – детский сад № 394» г. Перми, ул. Трясолобова, д. 65	Байдарочная	все
		Верхне-Камская	все
		Водолазная	все
		Заозерская	все
		Заозерская 2-я	все
		Заозерская 4-я	все
		Затонская	все
		Затонская 2-я	все
		Затонская 3-я	все
		Затонская 4-я	все
		Катерная	все
		Катерная 2-я	все
		Липецкая	все
		Мачтовая	все
		Мачтовая 2-я	все
		Мачтовая 3-я	все
		Мичманская	все
		Новоазовская	все
		Палубная 1-я	все
		Палубная 2-я	все
		Палубная 3-я	все
		Палубная 4-я	все
		Палубная 5-я	все
		Паромная	все
		Паромная 2-я	все
		Пароходная	все
		Пароходная 2-я	все
		Пароходная 3-я	все
		Пароходная 4-я	все
		Пароходная 5-я	все
		Портовая	все
		Прямолинейная	все
		Радистов	все
		Речников	все
		Сигнальная	все
		Сигнальный 1-й переулок	все
		Сигнальный 2-й переулок	все
		Староазовская	все
		Судоремонтная	все
		Танкерная	все
		Танкерная 1-я	все





1	2	3	4
		Верхоянский переулоч	все
		Виллойский переулоч	все
		Волховская	все
		Гагринская	все
		Газонная	все
		Героя Васькина	все
		Гомельская	все
		Городцова	все
		Граничная	все
		Дачная	все
		Делегатская	все
		Домостроительная	все
		Ейский переулоч	все
		Ереванская	все
		Железнодорожная	все
		Зарайская	все
		Зюкайская	все
		Ишимская	все
		Кавказская	все
		Каргопольский переулоч	все
		Качканарская	все
		Косякова	все
		Краматорская	все
		Краснозаводская	все
		Краснослудская	все
		Криворожская	все
		Кронита	все
		Крутая	все
		Кубанская	все
		Курашимская	все
		Кутамышская	все
		Кутамышский переулоч	все
		Кухтымский переулоч	все
		Кыновский переулоч	все
		Льва Лаврова	все
		Левшинская	все
		Левшинский переулоч	все
		Ленинский переулоч	все
		Лобачевского	все
		Лоцманская	все
		Лянгасова	все
		Медянский переулоч	все
		Менжинского	все
		Никопольская	все
		Новоалмазная	все
		Оргалитовая	все

1	2	3	4
		Осиновая	все
		Памирская	все
		Пасечная	все
		Пеньковая	все
		Первомайская	все
		Первоуральская	все
		Перевалочная	все
		Песочная	все
		Плановая	все
		Пожарное депо	все
		Рубцовская	все
		Рудянский переулок	все
		Сентябрьская	все
		Серафимовича	все
		Серго	все
		Снежная	все
		Социалистическая	все
		Ставропольская	все
		Станочный переулок	все
		Таганрогская	все
		Таймырская	все
		Тихорецкая	все
		Томская	все
		Тополиная	все
		Усинская	все
		Фрунзе	все
		Хохловская	все
		Цимлянская	все
		Черемуховый 2-й переулок	все
		Череповецкая	все
		Штурвальная 2-я	все
		Юрлинская	все
		Юрлинская 2-я	все
		Язьвинская	все
		Ямальский переулок	все
		Январская	все
5.7	Свердловский район		
5.7.1	Микрорайоны Краснова, Крохалева, Октябрьский в границах ул. 1-й Бахаревской, Василия Васильева, Куйбышева, Маршрутной, реки Данилихи		





1	2	3	4
		Газеты «Звезда»	нечетная сторона – с 33, четная сторона – с 38
		Героев Хасана	четная сторона – с 2 по 12
		Глеба Успенского	с 2а по 8
		Карла Модераха	все
		Комсомольский проспект	нечетная сторона – с 35 по 69, четная сторона – с 42 по 72
		Красноармейская 1-я	все
		Краснова	16, 24, 25, 26
		Красные казармы	все дома по 63
		Максима Горького	все дома – с 43
		Малая Ямская	все
		Мальшева	все
		Николая Островского	нечетная сторона – с 49, четная сторона – с 40
		Народовольческая	все
		Полины Осипенко	все
		Пионерская	все
		Пушкина	четная сторона – с 2 по 76
		Рабоче-Крестьянская	все
		Революции	четная сторона – с 2 по 44, нечетная сторона – с 1 по 27/1
		Серединная	все
		Сибирская	четная сторона – с 30, нечетная сторона – с 31
		Тимирязева	все
		Тихая	все
		Фонтанная	все
		Хирурга Суханова	все
		Чернышевского	все
		Швецова	все
5.7.3	Микрорайоны Громовский, Чкаловский, Зеленое хозяйство в границах ул. Чкалова, Красных казарм, Чернышевского, Героев Хасана, Белинского, Пионерской, Глеба Успенского, Комсомольского проспекта, Пушкина, шоссе Космонавтов, реки Данилихи, реки Егошихи		
5.7.3.1	МАДОУ «Детский сад № 96» г. Перми, ул. Коминтерна, д. 4, ул. Клары Цеткин, д. 12, ул. Клары Цеткин, д. 12а, ул. Клары Цеткин, д. 17а; МАДОУ «Детский сад № 291» г. Перми, ул. Льва Шатрова, д. 16, ул. Краснофлотская, д. 11; МАОУ «СОШ № 42» г. Перми, структурное подразделение, ул. Седова, д. 17; МАДОУ «Детский сад № 312» г. Перми, ул. Героев Хасана, д. 13а, ул. Льва Шатрова, д. 21, проспект Комсомольский, д. 88б; МАДОУ «Детский сад «Академика» г. Перми, ул. Механошина, д. 8; МАДОУ «Детский сад «Карусель» г. Перми, ул. Полины Осипенко, д. 57а	Бийский 1-й переулочек	все
		Глеба Успенского	все
		Героев Хасана	нечетная сторона – с 7 по 21, четная сторона – с 16 по 32
		Елькина	все
		Клары Цеткин	все
		Камчатовская	все



1	2	3	4
		Клубная	все
		Ключевая (Гольй Мыс)	все
		Красноуфимская	все
		Лебединская	все
		Лесная (Гольй Мыс)	все
		Лесные кварталы	все
		Лисичанская	все
		Лихвинская	все
		Луганская	все
		Межевая	все
		Молодежная (Гольй Мыс)	все
		Новоильинская	все
		Осокинская	все
		Полевая 1-я	все
		Полевая 2-я	все
		Промысловая	все
		Рабочая (Гольй Мыс)	все
		Самаркандская	все
		Сахалинская	все
		Симферопольская	все
		Старцева	четная сторона – все дома, нечетная сторона – с 61
		СНТ Мечта	все
		Суздальская	все
		Таджикская	все
		Таманская	все
		Туркестанская	все
		Узбекская	все
		Уктусская	все
		Уманская	все
		Усть-Качкинская	все
		Холмогорская	все
		Холмогорская 2-я	все
		Чернушинская	все
		Чукотская	все
		Школьная (Гольй Мыс)	все
		Южноуральская	все
		Ялutorовская	все
		Виноградная	все
		Грибная	все
		Земляничная	все
		Зимняя	все
		Кленовая	все
		Ландышева	все

1	2	3	4
		Летняя	все
		Ореховая	все
		Осенняя	все
		Смородиновая	все
		Цветочная	все
		Ясенева	все
5.7.5	Микрорайоны Владимирский, Липовая гора, Соболи в границах Бродовского тракта, ул. Таежной, Таежной 4-й, Соболинской 4-й, Соболинской 5-й, 1447 км, Героев Хасана, Чкалова, реки Егошихи		
5.7.5.1	МАДОУ «Детский сад № 265» г. Перми, ул. Серпуховская, д. 19, ул. Героев Хасана, д. 117; МАДОУ «Детский сад № 377» г. Перми, ул. Коломенская, д. 5а, ул. Пихтовая, д. 14; МАДОУ «Детский сад № 418» г. Перми, ул. Коломенская, д. 22, ул. Краснополянская, д. 39, ул. Нейвинская, 10а; МАОУ «Школа Агробизнестехнологий» г. Перми, ул. Героев Хасана, д. 117	Ашапский переулок	все
		Бригадирская	все
		Героев Хасана	четная сторона – с 34, нечетная сторона – с 23
		Загарье 2-я	все
		Загарьинская	все
		Ижевская	все
		Козьмы Минина	все
		Коломенская	все
		Косьвинская	все
		Краснополянская	все
		Кустовая	все
		Липогорская 1-я	все
		Липогорская 2-я	все
		Липогорская 3-я	все
		Липогорская 4-я	все
		Липогорская 5-я	все
		Лиственная	все
		Нейвинская	все
		Нейвинская 1-я	все
		Нейвинская 2-я	все
		Нейвинская 3-я	все
		Нейвинская 4-я	все
		Ординская	все
		Пихтовая	все
		Полазненская	все
		Серпуховская	все
		Соболинская 1-я	все
		Соболинская 2-я	все
		Соболинская 3-я	все
		Соболинская 4-я	все
		Соболинская 5-я	все
		Сюзева	все
		Таежная	все
		Таежная 2-я	все
		Таежная 3-я	все
		Таежная 4-я	все

1	2	3	4
		Усольская	все
		Ферма 3-я	все
		Ферма 4-я	все
		Центральная Ферма	все
5.7.6	поселок Новые Ляды		
5.7.6.1	МАДОУ «Детский сад № 165» г. Перми, ул. Мира, д. 19, ул. Мира, д. 9, ул. Мира, д. 5	40-летия Победы	все
		Береговая	все
		Белинского	все
		Березовка	все
		Веселая	все
		Гоголя	все
		Горбовая	все
		Горская	все
		Дальняя	все
		Жданова	все
		Железнодорожная	все
		Залесная	все
		Зеленая	все
		Калинина	все
		Кирова	все
		Ключевая	все
		Колхозная	все
		Коммунистическая	все
		Комсомольская	все
		Крестьянская	все
		Крылова	все
		Куйбышева	все
		Кутузова	все
		Лермонтова	все
		Лесная	все
		Липовка	все
		Лиственная	все
		Логовая	все
		Лядовская	все
		Максима Горького	все
		Мира	все
		Мичурина	все
		Молодежная	все
		Мысовая	все
		Николая Островского	все
		Нагорная	все
		Некрасова	все
		Новая	все
		Октябрьская	все
		Первомайская	все
		Пионерская	все

1	2	3	4
		Подгорная	все
		Покрышкина	все
		Полевая	все
		Пролетарский переулок	все
		Пушкина	все
		Садовая	все
		Тихая	все
		Трудовая	все
		Свердлова	все
		Сельская	все
		Советская	все
		Сосновая	все
		Спортивная	все
		Суворова	все
		Тракторная	все
		Уральская	все
		Флотская	все
		Чапаева	все
		Чкалова	все
		Чусовская	все
		Школьная	все
6	VI. Возраст детей 3-7 лет		
6.1	Все районы города		
6.1.1	Все микрорайоны города		
6.1.1.1	<p>группы ДОУ, имеющие компенсирующую направленность: с нарушениями опорно-двигательного аппарата – МАДОУ «ЦРР – детский сад № 46» г. Перми, ул. Стахановская, д. 51а; МАДОУ «Конструктор успеха» г. Перми, ул. Машинистов, 43а; с нарушениями слуха – МАДОУ «Детский сад № 396» г. Перми, ул. Подводников, д. 6</p>		



## АДМИНИСТРАЦИЯ ГОРОДА ПЕРМИ ПОСТАНОВЛЕНИЕ

20.02.2023

№ 124

### **О внесении изменений в приложение к Положению об особо охраняемой природной территории местного значения – охраняемом ландшафте «Верхнекурьинский», утвержденному постановлением администрации города Перми от 16.08.2005 № 1838**

В соответствии с Уставом города Перми, в целях актуализации нормативной правовой базы администрации города Перми

администрация города Перми ПОСТАНОВЛЯЕТ:

1. Внести изменения в приложение к Положению об особо охраняемой природной территории местного значения – охраняемом ландшафте «Верхнекурьинский», утвержденному постановлением администрации города Перми от 16 августа 2005 г. № 1838 (в ред. от 13.08.2008 № 773, от 06.10.2008 № 990, от 14.11.2008 № 1074, от 14.10.2010 № 685, от 20.01.2012 № 16, от 28.03.2012 № 120, от 29.07.2013 № 616, от 17.12.2014 № 993, от 25.05.2016 № 355, от 24.08.2018 № 550, от 07.11.2019 № 868, от 26.07.2021 № 549, от 26.05.2022 № 403, от 25.11.2022 № 1192), изложив в редакции согласно приложению к настоящему постановлению.

2. Настоящее постановление вступает в силу со дня официального опубликования в печатном средстве массовой информации «Официальный бюллетень органов местного самоуправления муниципального образования город Пермь».

3. Управлению по общим вопросам администрации города Перми обеспечить опубликование настоящего постановления в печатном средстве массовой информации «Официальный бюллетень органов местного самоуправления муниципального образования город Пермь».

4. Информационно-аналитическому управлению администрации города Перми обеспечить опубликование (обнародование) настоящего постановления на официальном сайте муниципального образования город Пермь в информационно-телекоммуникационной сети Интернет.

5. Контроль за исполнением настоящего постановления возложить на исполняющего обязанности заместителя главы администрации города Перми Чиркову И.Ю.

Глава города Перми

А.Н. Дёмкин

Приложение  
к постановлению администрации  
города Перми  
от 20.02.2023 № 124

**СХЕМА**  
**функционального зонирования особо охраняемой природной территории**  
**местного значения – охраняемого ландшафта «Верхнекурьянский»**







## АДМИНИСТРАЦИЯ ГОРОДА ПЕРМИ ПОСТАНОВЛЕНИЕ

20.02.2023

№ 125

### О внесении изменений в приложение 2 к Порядку определения объема и условий предоставления субсидий на иные цели бюджетным и автономным учреждениям на устройство муниципальных плоскостных спортивных сооружений с оснащением их спортивным инвентарем, утвержденный постановлением администрации города Перми от 20.10.2021 № 920

В соответствии с абзацем вторым пункта 1 статьи 78.1 Бюджетного кодекса Российской Федерации, постановлением Правительства Российской Федерации от 22 февраля 2020 г. № 203 «Об общих требованиях к нормативным правовым актам и муниципальным правовым актам, устанавливающим порядок определения объема и условия предоставления бюджетным и автономным учреждениям субсидий на иные цели» администрация города Перми ПОСТАНОВЛЯЕТ:

1. Внести изменения в приложение 2 к Порядку определения объема и условий предоставления субсидий на иные цели бюджетным и автономным учреждениям на устройство муниципальных плоскостных спортивных сооружений с оснащением их спортивным инвентарем, утвержденный постановлением администрации города Перми от 20 октября 2021 г. № 920 (в ред. от 14.02.2022 № 86, от 11.05.2022 № 351, от 15.06.2022 № 473, от 22.08.2022 № 701, от 03.10.2022 № 892, от 19.10.2022 № 992, от 26.12.2022 № 1366, от 30.12.2022 № 1428), изложив в редакции согласно приложению к настоящему постановлению.

2. Настоящее постановление вступает в силу со дня официального опубликования в печатном средстве массовой информации «Официальный бюллетень органов местного самоуправления муниципального образования город Пермь».

3. Управлению по общим вопросам администрации города Перми обеспечить опубликование настоящего постановления в печатном средстве массовой информации «Официальный бюллетень органов местного самоуправления муниципального образования город Пермь».

4. Информационно-аналитическому управлению администрации города Перми обеспечить опубликование (обнародование) настоящего постановления на официальном сайте муниципального образования город Пермь в информационно-телекоммуникационной сети Интернет.

5. Контроль за исполнением настоящего постановления возложить на заместителя главы администрации города Перми Грибанова А.А.

Глава города Перми

А.Н. Дёмкин

Приложение  
к постановлению администрации  
города Перми  
от 20.02.2023 № 125

### РАЗМЕР СУБСИДИЙ на иные цели на устройство муниципальных плоскостных спортивных сооружений с оснащением их спортивным инвентарем на 2023 год и плановый период 2024 и 2025 годов

№	Получатели субсидий	Адрес муниципального плоскостного спортивного сооружения	Расчетные показатели, тыс. руб.		
			2023 год	2024 год	2025 год
1	2	3	4	5	6
1	Муниципальное автономное учреждение «Городской спортивно-культурный комплекс» г. Перми	ул. Нижне-Курьинская, 11а	5 684,8	0,0	0,0

1	2	3	4	5	6
2	Муниципальное автономное учреждение «Городской спортивно-культурный комплекс» г. Перми	ул. Южноуральская, 34	0,0	5 684,8	0,0
3	Муниципальное автономное учреждение «Городской спортивно-культурный комплекс» г. Перми	ул. Пермская, 52	0,0	5684,8	0,0
4	Муниципальное автономное учреждение «Городской спортивно-культурный комплекс» г. Перми	ул. Анвара Гатаулина, 7а	0,0	0,0	5 684,8
5	Муниципальное автономное учреждение «Городской спортивно-культурный комплекс» г. Перми	ул. Лиственная	0,0	0,0	5 684,8
6	Муниципальное автономное учреждение «Городской спортивно-культурный комплекс» г. Перми	ул. Докучаева, з/у 21	29 281,4	0,0	0,0
Итого			34 966,2	11 369,6	11 369,6



## АДМИНИСТРАЦИЯ ГОРОДА ПЕРМИ ПОСТАНОВЛЕНИЕ

20.02.2023

№ 126

**О внесении изменений в приложение 2 к Порядку определения объема и условий предоставления субсидий на иные цели бюджетным и автономным учреждениям на выполнение предписаний надзорных органов, приведение в нормативное состояние и улучшение материально-технического обеспечения, утвержденному постановлением администрации города Перми от 16.10.2020 № 1002**

В целях актуализации правовых актов администрации города Перми администрация города Перми ПОСТАНОВЛЯЕТ:

1. Внести изменения в приложение 2 к Порядку определения объема и условий предоставления субсидий на иные цели бюджетным и автономным учреждениям на выполнение предписаний надзорных органов, приведение в нормативное состояние и улучшение материально-технического обеспечения, утвержденному постановлением администрации города Перми от 16 октября 2020 г. № 1002 (в ред. от 10.02.2021 № 58, от 13.04.2021 № 250, от 11.06.2021 № 428, от 21.07.2021 № 533, от 10.08.2021 № 584, от 01.10.2021 № 783, от 20.10.2021 № 912, от 16.12.2021 № 1152, от 24.12.2021 № 1215, от 10.03.2022 № 156, от 17.05.2022 № 366, от 26.09.2022 № 858, от 27.09.2022 № 860, от 18.10.2022 № 976, от 01.12.2022 № 1222, от 12.12.2022 № 1278, от 16.12.2022 № 1298, от 09.01.2023 № 2, от 23.01.2023 № 34), изложив в редакции согласно приложению к настоящему постановлению.

2. Настоящее постановление вступает в силу со дня официального опубликования в печатном средстве массовой информации «Официальный бюллетень органов местного самоуправления муниципального образования город Пермь».

3. Управлению по общим вопросам администрации города Перми обеспечить опубликование настоящего постановления в печатном средстве массовой информации «Официальный бюллетень органов местного самоуправления муниципального образования город Пермь».

4. Информационно-аналитическому управлению администрации города Перми обеспечить опубликование (обнародование) настоящего постановления на официальном сайте муниципального образования город Пермь в информационно-телекоммуникационной сети Интернет.

5. Контроль за исполнением настоящего постановления возложить на заместителя главы администрации города Перми Грибанова А.А.

Глава города Перми

А.Н. Дёмкин

Приложение  
к постановлению администрации  
города Перми  
от 20.02.2023 № 126

**РАЗМЕР СУБСИДИЙ  
на иные цели на выполнение предписаний надзорных органов, приведение  
в нормативное состояние и улучшение материально-технического обеспечения  
на 2023 год и плановый период 2024 и 2025 годов**

№	Получатели субсидий, адрес	Расчетные показатели, тыс. руб.		
		2023 год	2024 год	2025 год
1	2	3	4	5
1. Капитальный ремонт (в том числе изготовление необходимой документации, осуществление технического и авторского надзора, обеспечение необходимых технологических подключений)				
1.1	Муниципальное автономное учреждение культуры «Пермский городской дворец культуры имени А.Г. Солдатова» (Комсомольский проспект, 79)	8 898,500	17 979,800	62 529,500
Итого		8 898,500	17 979,800	62 529,500
2. Текущий ремонт учреждений (в том числе проведение технического обследования, изготовление необходимой документации, осуществление технического и авторского надзора, реализация кластера безопасности)				
2.1	Муниципальное автономное учреждение культуры «Дворец культуры «Искра» (ул. Академика Веленева, 54)	530,616	10 918,800	-
2.2	Муниципальное автономное учреждение дополнительного образования города Перми «Детская музыкальная школа № 10 «Динамика» (ул. Советской Армии, 23)	28 287,800	12 087,500	-
2.3	Муниципальное автономное учреждение дополнительного образования города Перми «Детская школа искусств № 7» (ул. Репина, 9)	3 316,100	-	-
2.4	Муниципальное автономное учреждение дополнительного образования города Перми «Детская школа искусств № 14 «Грани» (поселок Новые Ляды, ул. 40 лет Победы, 20а)	-	-	5 728,100
2.5	Муниципальное автономное учреждение дополнительного образования города Перми «Детская музыкальная школа № 5 «Созвучие» (ул. Александра Щербачева, 42)	-	5 046,200	-
2.6	Муниципальное бюджетное учреждение культуры города Перми «Объединение муниципальных библиотек» (ул. Петропавловская, 25, проспект Декабристов, 12а, поселок Новые Ляды ул. Крылова, 63, ул. Гашкова, 20, ул. Дружбы, 22, ул. Докучаева, 28, ул. Мира, 80а)	27 475,800	21 970,800	5 702,000
2.7	Муниципальное автономное учреждение дополнительного образования города Перми «Детская музыкальная школа № 6 «Классика» (шоссе Космонавтов, 205а, ул. Мира 104)	-	1 736,400	-
2.8	Муниципальное автономное учреждение культуры города Перми «ПермьПарк» (ул. Маршала Рыбалко, 106)	-	9 724,200	-
2.9	Муниципальное автономное учреждение дополнительного образования города Перми детская хоровая школа «Хоровая капелла мальчиков» (ул. Газеты «Звезда», 17)	5 650,500	1 368,800	-
2.10	Муниципальное автономное учреждение дополнительного образования города Перми «Детская музыкальная школа № 8 «Рондо» (ул. Сокольская, 8)	-	1 921,800	-

1	2	3	4	5
2.11	Муниципальное автономное учреждение дополнительного образования города Перми «Детская школа искусств № 13» (проспект Парковый, 16)	1 461,100	6 557,100	-
2.12	Муниципальное автономное учреждение культуры города Перми «Дворец культуры им. А.С. Пушкина» (ул. Александра Щербакова, 33)	363,000	1 199,300	-
2.13	Муниципальное автономное учреждение культуры города Перми «Клуб «Юбилейный» (поселок Новые Ляды, ул. Мира, 1)	646,700	5 469,100	-
2.14	Муниципальное автономное учреждение дополнительного образования города Перми «Детская музыкальная школа № 3 «Доминанта» (Комсомольский проспект, 84, Комсомольский проспект, 69)	1 084,100	-	-
2.15	Муниципальное автономное учреждение дополнительного образования города Перми «Детская школа искусств № 15 «АРТика» (ул. Ветлужская, 44)	-	-	5 381,600
2.16	Муниципальное автономное учреждение культуры «Дворец культуры «Урал» (ул. Фадеева, 7)	2 039,800	-	49 234,000
2.17	Муниципальное автономное учреждение культуры «Пермский городской дворец культуры имени С.М. Кирова» (ул. Кировоградская, 26, ул. Транспортная, 27а)	14 402,800	21 145,400	6 557,200
2.18	Муниципальное автономное учреждение дополнительного образования города Перми «Детская музыкальная школа № 4 «Квартет» (ул. Ласьявская, 28а)	416,100	6 083,400	-
2.19	Муниципальное автономное учреждение культуры города Перми «Пермский планетарий» (бульвар Гагарина, 27а)	-	-	5 104,100
2.20	Муниципальное автономное учреждение дополнительного образования города Перми «Музыкальная школа имени композитора Евгения Крылатова» (ул. Уральская, 109)	-	-	1 020,200
2.21	Муниципальное бюджетное учреждение культуры города Перми «Пермский театр «У Моста» (ул. Куйбышева, 11)	2 631,000	-	-
2.22	Муниципальное бюджетное учреждение культуры города Перми «Клуб имени Златогорского» (ул. Тряслобова, 105)	1 970,000	4 311,700	-
2.23	Муниципальное автономное учреждение культуры «Пермский городской дворец культуры имени М.И. Калинина» (ул. Куйбышева, 140)	10 777,200	-	-
2.24	Муниципальное автономное учреждение культуры города Перми «Центральный выставочный зал» (Комсомольский проспект, 10)	425,200	-	-
2.25	Муниципальное автономное учреждение культуры города Перми «Академический хор «Млада» (ул. Полны Осипенко, 44)	265,400	-	-
2.26	Муниципальное автономное учреждение культуры города Перми «Центр досуга «Родина» (ул. Репина, 20)	-	36 587,170	-
Итого		101 743,216	146 127,67	78 727,200
3. Техническое оснащение (в том числе приобретение необходимого оборудования и мебели, инвентаря и материальных запасов)				
3.1	Муниципальное автономное учреждение культуры города Перми «Пермский планетарий» (бульвар Гагарина, 27а)	-	1 552,800	-
3.2	Муниципальное автономное учреждение дополнительного образования города Перми «Детская музыкальная школа № 10 «Динамика» (ул. Советской Армии, 23)	3 691,200	12 020,900	-
3.3	Муниципальное автономное учреждение культуры «Дворец культуры «Искра» (ул. Академика Веленева, 54)	26 710,884	-	-
Итого		30 402,084	13 573,700	-
Всего		141 043,800	177 681,170	141 256,700



## АДМИНИСТРАЦИЯ ГОРОДА ПЕРМИ ПОСТАНОВЛЕНИЕ

20.02.2023

№ 127

### Об установлении публичных сервитутов в целях обеспечения прохода, проезда в Индустриальном районе города Перми

На основании статьи 23 Земельного кодекса Российской Федерации, Порядка установления публичных сервитутов в городе Перми, утвержденного решением Пермской городской Думы от 18 декабря 2012 г. № 284 «Об утверждении Порядка установления публичных сервитутов в городе Перми и внесении изменений в Положение о департаменте градостроительства и архитектуры администрации города Перми, утвержденное решением Пермской городской Думы от 27.09.2011 № 193», Устава города Перми, заявления администрации Индустриального района города Перми от 29 июня 2022 г. № 059-16-01-08/3-2261 в целях обеспечения прохода, проезда администрация города Перми ПОСТАНОВЛЯЕТ:

1. Установить постоянные публичные сервитуты в целях обеспечения прохода, проезда согласно приложению к настоящему постановлению:

1.1. на часть земельного участка площадью 673 кв. м, входящую в границы земельного участка с кадастровым номером 59:01:4416003:9, площадью 4 597 кв. м, расположенного по адресу: г. Пермь, Индустриальный район, ш. Космонавтов, 117, с категорией земель: земли населенных пунктов, с видом разрешенного использования «под многоэтажный жилой дом», находящегося в общей долевой собственности собственников помещений в многоквартирном доме, расположенном по адресу: г. Пермь, Индустриальный район, ш. Космонавтов, 117;

1.2. на часть земельного участка площадью 522 кв. м, входящую в границы земельного участка с кадастровым номером 59:01:4416003:10, площадью 4 061 кв. м, расположенного по адресу: г. Пермь, Индустриальный район, ш. Космонавтов, 121, с категорией земель: земли населенных пунктов, с видом разрешенного использования «под многоэтажный жилой дом», находящегося в общей долевой собственности собственников помещений в многоквартирном доме, расположенном по адресу: г. Пермь, Индустриальный район, ш. Космонавтов, 121;

1.3. на часть земельного участка площадью 70 кв. м, входящую в границы земельного участка с кадастровым номером 59:01:4410850:30, площадью 4 353 кв. м, расположенного по адресу: г. Пермь, Индустриальный район, ул. Баумана, 9, с категорией земель: земли населенных пунктов, с видом разрешенного использования «под многоэтажный жилой дом», находящегося в общей долевой собственности собственников помещений в многоквартирном доме, расположенном по адресу: г. Пермь, Индустриальный район, ул. Баумана, 9;

1.4. на часть земельного участка площадью 121 кв. м, входящую в границы земельного участка с кадастровым номером 59:01:4410850:32, площадью 4 097 кв. м, расположенного по адресу: г. Пермь, Индустриальный район, ул. Баумана, 11, с категорией земель: земли населенных пунктов, с видом разрешенного использования «под многоэтажный жилой дом», находящегося в общей долевой собственности собственников помещений в многоквартирном доме, расположенном по адресу: г. Пермь, Индустриальный район, ул. Баумана, 11;

1.5. на часть земельного участка площадью 301 кв. м, входящую в границы земельного участка с кадастровым номером 59:01:4410833:47, площадью 3 227 кв. м, расположенного по адресу: г. Пермь, Индустриальный район, ул. 9-го Мая, 18, с категорией земель: земли населенных пунктов, с видом разрешенного использования «под многоэтажный жилой дом», находящегося в общей долевой собственности собственников помещений в многоквартирном доме, расположенном по адресу: г. Пермь, Индустриальный район, ул. 9-го Мая, 18;

1.6. на земли, государственная собственность на которые не разграничена, площадью 101 кв. м, расположенные в Индустриальном районе города Перми.

2. Департаменту земельных отношений администрации города Перми обеспечить направление:

2.1. сведений, изложенных в пункте 1 настоящего постановления, в федеральный орган исполнительной власти, осуществляющий государственный кадастровый учет и государственную регистрацию прав, в порядке, установленном действующим законодательством;

2.2. копии настоящего постановления в течение 5 рабочих дней со дня его официального опубликования:

2.2.1. инициатору установления публичного сервитута – администрации Индустриального района города Перми;

2.2.2. обществу с ограниченной ответственностью «ПрофКом», осуществляющему управление многоквартир-

ными домами, расположенными по адресам: г. Пермь, Индустриальный район, шоссе Космонавтов, 117, 121, находящимися на земельных участках с кадастровыми номерами 59:01:4416003:9, 59:01:4416003:10;

2.2.3. обществу с ограниченной ответственностью «ЖКО-Сервис», осуществляющему управление многоквартирным домом, расположенным по адресу: г. Пермь, Индустриальный район, ул. Баумана, 9, находящимся на земельном участке с кадастровым номером 59:01:4410850:30;

2.2.4. обществу с ограниченной ответственностью «Управляющая компания Омега», осуществляющему управление многоквартирным домом, расположенным по адресу: г. Пермь, Индустриальный район, ул. Баумана, 11, находящимся на земельном участке с кадастровым номером 59:01:4410850:32;

2.2.5. обществу с ограниченной ответственностью «Иртем», осуществляющему управление многоквартирным домом, расположенным по адресу: г. Пермь, Индустриальный район, ул. 9-го Мая, 18, находящимся на земельном участке с кадастровым номером 59:01:4410833:47.

2.3. департаменту градостроительства и архитектуры администрации города Перми для размещения настоящего постановления в государственной информационной системе обеспечения градостроительной деятельности с функциями автоматизированной информационно-аналитической поддержки осуществления полномочий в области градостроительной деятельности Пермского края.

3. Настоящее постановление вступает в силу со дня официального опубликования в печатном средстве массовой информации «Официальный бюллетень органов местного самоуправления муниципального образования город Пермь».

4. Управлению по общим вопросам администрации города Перми обеспечить опубликование настоящего постановления в печатном средстве массовой информации «Официальный бюллетень органов местного самоуправления муниципального образования город Пермь».

5. Информационно-аналитическому управлению администрации города Перми обеспечить опубликование (обнародование) настоящего постановления на официальном сайте муниципального образования город Пермь в информационно-телекоммуникационной сети Интернет.

6. Контроль за исполнением настоящего постановления возложить на исполняющего обязанности заместителя главы администрации города Перми Андрианову О.Н.

Глава города Перми

А.Н. Дёмкин

Приложение  
к постановлению администрации  
города Перми  
от 20.02.2023 № 127


**ГРАФИЧЕСКОЕ ОПИСАНИЕ МЕСТОПОЛОЖЕНИЯ ГРАНИЦ ПУБЛИЧНОГО СЕРВИТУТА**

**СХЕМА РАСПОЛОЖЕНИЯ ГРАНИЦ ПУБЛИЧНОГО СЕРВИТУТА**

Пермский край, г. Пермь, Индустриальный р-н, ш. Космонавтов, 117  
(земельный участок с кадастровым номером 59:01:4416003:9);  
Пермский край, г. Пермь, Индустриальный р-н, ш. Космонавтов, 121  
(земельный участок с кадастровым номером 59:01:4416003:10);



М 1:3000



**УСЛОВНЫЕ ОБОЗНАЧЕНИЯ:**

- проектные границы публичного сервитута и характерные точки
- границы земельных участков, прошедших государственный кадастровый учёт
- кадастровый номер земельного участка
- граница кадастрового квартала
- кадастровый номер кадастрового квартала
- красные линии

## ОПИСАНИЕ ГРАНИЦ ПУБЛИЧНОГО СЕРВИТУТА

Пермский край, г. Пермь, Индустриальный р-н, ш. Космонавтов, 117  
(земельный участок с кадастровым номером 59:01:4416003:9);  
Пермский край, г. Пермь, Индустриальный р-н, ш. Космонавтов, 121  
(земельный участок с кадастровым номером 59:01:4416003:10);

№ п/п	X	Y	Метод определения координат	Средняя квадратическая погрешность определения координат
1	515560.70	2229085.61	Геодезический метод	0.10
2	515557.54	2229088.59	Геодезический метод	0.10
3	515554.83	2229082.03	Геодезический метод	0.10
4	515553.42	2229082.54	Геодезический метод	0.10
5	515527.71	2229020.30	Геодезический метод	0.10
6	515517.04	2228995.22	Геодезический метод	0.10
7	515516.06	2228994.75	Геодезический метод	0.10
8	515515.12	2228994.55	Геодезический метод	0.10
9	515513.96	2228994.60	Геодезический метод	0.10
10	515512.05	2228995.20	Геодезический метод	0.10
11	515474.27	2229009.84	Геодезический метод	0.10
12	515472.52	2229011.55	Геодезический метод	0.10
13	515470.81	2229007.36	Геодезический метод	0.10
14	515495.02	2228998.10	Геодезический метод	0.10
15	515497.12	2228996.16	Геодезический метод	0.10
16	515511.58	2228989.94	Геодезический метод	0.10
17	515512.69	2228988.87	Геодезический метод	0.10
18	515513.55	2228986.98	Геодезический метод	0.10
19	515490.63	2228931.95	Геодезический метод	0.10
20	515488.23	2228926.52	Геодезический метод	0.10
21	515486.72	2228925.63	Геодезический метод	0.10
22	515485.54	2228924.35	Геодезический метод	0.10
23	515482.21	2228920.36	Геодезический метод	0.10
24	515490.29	2228917.15	Геодезический метод	0.10
1	515560.70	2229085.61	Геодезический метод	0.10

Площадь публичного сервитута на земельном участке с КН 59:01:4416003:9  
по адресу: Пермский край, г. Пермь, Индустриальный р-н, ш. Космонавтов, 117 – 673 кв.м  
площадь публичного сервитута на земельном участке с КН 59:01:4416003:10  
по адресу: Пермский край, г. Пермь, Индустриальный р-н, ш. Космонавтов, 121 – 522 кв.м



ГРАФИЧЕСКОЕ ОПИСАНИЕ МЕСТОПОЛОЖЕНИЯ ГРАНИЦ ПУБЛИЧНОГО СЕРВИТУТА


СХЕМА РАСПОЛОЖЕНИЯ ГРАНИЦ ПУБЛИЧНОГО СЕРВИТУТА

Пермский край, г Пермь, р-н Индустриальный, ул Баумана, 11  
 (земельный участок с кадастровым номером 59:01:4410850:32);  
 Пермский край, г. Пермь, р-н Индустриальный, ул. Баумана, 9  
 (земельный участок с кадастровым номером 59:01:4410850:30);  
 земли, находящиеся в государственной или муниципальной собственности



М 1:2000

УСЛОВНЫЕ ОБОЗНАЧЕНИЯ:



- проектные границы публичного сервитута и характерные точки
- границы земельных участков, прошедших государственный кадастровый учёт
- кадастровый номер земельного участка
- граница кадастрового квартала
- кадастровый номер кадастрового квартала
- красные линии

## ОПИСАНИЕ ГРАНИЦ ПУБЛИЧНОГО СЕРВИТУТА

Пермский край, г Пермь, р-н Индустриальный, ул Баумана, 11  
 (земельный участок с кадастровым номером 59:01:4410850:32);  
 Пермский край, г. Пермь, р-н Индустриальный, ул. Баумана, 9  
 (земельный участок с кадастровым номером 59:01:4410850:30);  
 земли, находящиеся в государственной или муниципальной собственности

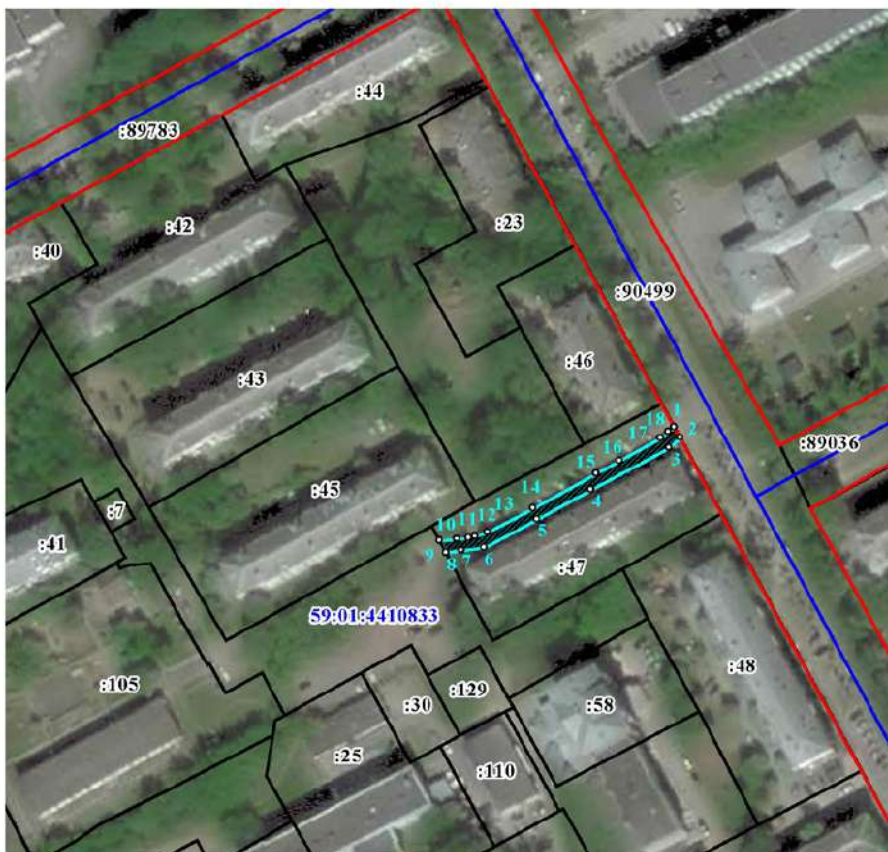
№ п/п	X	Y	Метод определения координат	Средняя квадратическая погрешность определения координат
1	515187.45	2229161.35	Геодезический метод	0,10
2	515179.77	2229166.66	Геодезический метод	0,10
3	515177.35	2229168.33	Геодезический метод	0,10
4	515176.66	2229169.04	Геодезический метод	0,10
5	515176.05	2229169.81	Геодезический метод	0,10
6	515168.60	2229181.38	Геодезический метод	0,10
7	515140.29	2229225.76	Геодезический метод	0,10
8	515137.28	2229223.82	Геодезический метод	0,10
9	515151.08	2229202.45	Геодезический метод	0,10
10	515154.76	2229196.33	Геодезический метод	0,10
11	515165.53	2229179.81	Геодезический метод	0,10
12	515174.18	2229166.24	Геодезический метод	0,10
13	515174.73	2229165.52	Геодезический метод	0,10
14	515176.38	2229164.26	Геодезический метод	0,10
15	515184.05	2229158.97	Геодезический метод	0,10
16	515184.72	2229158.24	Геодезический метод	0,10
17	515185.44	2229157.69	Геодезический метод	0,10
1	515187.45	2229161.35	Геодезический метод	0,10

Площадь публичного сервитута на земельном участке с КН 59:01:4410850:32  
 по адресу: Пермский край, г Пермь, р-н Индустриальный, ул Баумана, 11 – 121 кв.м  
 площадь публичного сервитута на земельном участке с КН 59:01:4410850:30  
 по адресу: Пермский край, г. Пермь, р-н Индустриальный, ул. Баумана, 9 – 70 кв.м  
 площадь публичного сервитута на землях, находящихся в государственной  
 или муниципальной собственности – 101 кв.м

ГРАФИЧЕСКОЕ ОПИСАНИЕ МЕСТОПОЛОЖЕНИЯ ГРАНИЦ ПУБЛИЧНОГО СЕРВИТУТА

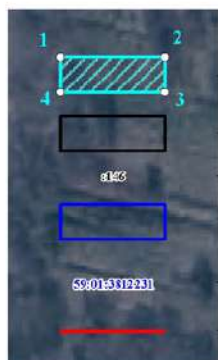
СХЕМА РАСПОЛОЖЕНИЯ ГРАНИЦ ПУБЛИЧНОГО СЕРВИТУТА

Пермский край, г. Пермь, р-н Индустриальный, ул. 9-го Мая, 18  
 (земельный участок с кадастровым номером 59:01:4410833:47)



М 1:2000

УСЛОВНЫЕ ОБОЗНАЧЕНИЯ:



- проектные границы публичного сервитута и характерные точки
- границы земельных участков, прошедших государственный кадастровый учёт
- кадастровый номер земельного участка
- граница кадастрового квартала
- кадастровый номер кадастрового квартала
- красные линии

## ОПИСАНИЕ ГРАНИЦ ПУБЛИЧНОГО СЕРВИТУТА

Пермский край, г. Пермь, р-н Индустриальный, ул. 9-го Мая, 18  
(земельный участок с кадастровым номером 59:01:4410833:47)

№ п/п	X	Y	Метод определения координат	Средняя квадратическая погрешность определения координат
1	514754.59	2228840.33	Геодезический метод	0.10
2	514751.30	2228842.12	Геодезический метод	0.10
3	514748.22	2228838.72	Геодезический метод	0.10
4	514735.14	2228814.62	Геодезический метод	0.10
5	514725.99	2228797.91	Геодезический метод	0.10
6	514717.26	2228781.46	Геодезический метод	0.10
7	514716.40	2228774.44	Геодезический метод	0.10
8	514715.67	2228769.53	Геодезический метод	0.10
9	514719.46	2228767.52	Геодезический метод	0.10
10	514719.74	2228773.08	Геодезический метод	0.10
11	514720.20	2228776.68	Геодезический метод	0.10
12	514720.60	2228778.66	Геодезический метод	0.10
13	514721.93	2228782.44	Геодезический метод	0.10
14	514729.45	2228796.65	Геодезический метод	0.10
15	514740.13	2228816.19	Геодезический метод	0.10
16	514744.17	2228823.38	Геодезический метод	0.10
17	514751.18	2228836.17	Геодезический метод	0.10
18	514753.10	2228838.69	Геодезический метод	0.10
1	514754.59	2228840.33	Геодезический метод	0.10

Площадь публичного сервитута на земельном участке с КН 59:01:4410833:47  
по адресу: Пермский край, г. Пермь, р-н Индустриальный, ул. 9-го Мая, 18 – 301 кв.м



## АДМИНИСТРАЦИЯ ГОРОДА ПЕРМИ ПОСТАНОВЛЕНИЕ

20.02.2023

№ 128

### **О внесении изменений в приложение 2 к Порядку определения объема и условий предоставления субсидий на иные цели бюджетным и автономным учреждениям на физкультурные и спортивные мероприятия, утвержденному постановлением администрации города Перми от 16.10.2020 № 999**

В соответствии с абзацем вторым пункта 1 статьи 78.1 Бюджетного кодекса Российской Федерации, постановлением Правительства Российской Федерации от 22 февраля 2020 г. № 203 «Об общих требованиях к нормативным правовым актам и муниципальным правовым актам, устанавливающим порядок определения объема и условия предоставления бюджетным и автономным учреждениям субсидий на иные цели» администрация города Перми ПОСТАНОВЛЯЕТ:

1. Внести изменения в приложение 2 к Порядку определения объема и условий предоставления субсидий на иные цели бюджетным и автономным учреждениям на физкультурные и спортивные мероприятия, утвержденному постановлением администрации города Перми от 16 октября 2020 г. № 999 (в ред. от 12.08.2021 № 595, от 20.09.2021 № 722, от 12.10.2021 № 845, от 03.11.2021 № 979, от 28.12.2021 № 1237, от 21.04.2022 № 307, от 09.08.2022 № 665, от 16.08.2022 № 694, от 26.08.2022 № 716, от 20.10.2022 № 1020, от 24.10.2022 № 1071, от 07.12.2022 № 1259, от 26.12.2022 № 1369, от 29.12.2022 № 1412), изложив в редакции согласно приложению к настоящему постановлению.

2. Настоящее постановление вступает в силу со дня официального опубликования в печатном средстве массовой информации «Официальный бюллетень органов местного самоуправления муниципального образования город Пермь».

3. Управлению по общим вопросам администрации города Перми обеспечить опубликование настоящего постановления в печатном средстве массовой информации «Официальный бюллетень органов местного самоуправления муниципального образования город Пермь».

4. Информационно-аналитическому управлению администрации города Перми обеспечить опубликование (обнародование) настоящего постановления на официальном сайте муниципального образования город Пермь в информационно-телекоммуникационной сети Интернет.

5. Контроль за исполнением настоящего постановления возложить на заместителя главы администрации города Перми Грибанова А.А.

Глава города Перми

А.Н. Дёмкин

Приложение  
к постановлению администрации  
города Перми  
от 20.02.2023 № 128

**РАЗМЕР СУБСИДИЙ  
на иные цели на физкультурные мероприятия, в том числе межмуниципальные, региональные, межрегиональные, всероссийские  
и международные физкультурные мероприятия, на территории города Перми на 2023 год и плановый период 2024 и 2025 годов**

№	Наименование муниципального учреждения города Перми	Мероприятие	Расчетные показатели, руб.		
			2023 год	2024 год	2025 год
1	2	3	4	5	6
1	Муниципальное автономное учреждение дополнительного образования «Спортивная школа армейского рукопашного боя» г. Перми	расходы на организацию и проведение физкультурных мероприятий	181 550,70	181 550,70	181 550,70
2	Муниципальное автономное учреждение дополнительного образования «Спортивная школа олимпийского резерва «Орленок» г. Перми	расходы на организацию и проведение физкультурных мероприятий	10 192 975,20	9 417 999,72	9 417 999,72
3	Муниципальное автономное учреждение дополнительного образования «Спортивная школа олимпийского резерва «Звезда» по футболу» г. Перми	расходы на организацию и проведение физкультурных мероприятий	194 291,10	194 291,10	194 291,10
4	Муниципальное автономное учреждение дополнительного образования «Спортивная школа олимпийского резерва «Темп» г. Перми	расходы на организацию и проведение физкультурных мероприятий	598 798,80	598 798,80	598 798,80
5	Муниципальное автономное учреждение физической культуры и спорта «Стадион «Спутник»	расходы на организацию и проведение физкультурных мероприятий	101 923,20	101 923,20	101 923,20
6	Муниципальное бюджетное учреждение дополнительного образования «Спортивная школа Свердловского района» г. Перми	расходы на организацию и проведение физкультурных мероприятий	79 627,50	79 627,50	79 627,50
7	Муниципальное автономное учреждение «Городской спортивно-культурный комплекс»	расходы на организацию и проведение физкультурных мероприятий	363 738,42	363 738,42	363 738,42
8	Муниципальное бюджетное учреждение дополнительного образования «Спортивная школа олимпийского резерва «Закамск» г. Перми	расходы на организацию и проведение физкультурных мероприятий	168 810,30	168 810,30	168 810,30
9	Муниципальное автономное учреждение дополнительного образования «Спортивная школа по баскетболу «Урал-Грейт-Юниор» г. Перми	расходы на организацию и проведение физкультурных мероприятий	121 033,80	121 033,80	121 033,80
10	Муниципальное бюджетное учреждение дополнительного образования «Спортивная школа «Искра» г. Перми	расходы на организацию и проведение физкультурных мероприятий	101 923,20	101 923,20	101 923,20
11	Муниципальное автономное учреждение «Физкультурно-спортивный центр «Спартак» г. Перми	расходы на организацию и проведение физкультурных мероприятий	384 760,08	384 760,08	384 760,08
12	Муниципальное бюджетное учреждение дополнительного образования «Спортивная школа олимпийского резерва «Олимпийские ракетки» г. Перми	расходы на организацию и проведение физкультурных мероприятий	25 480,80	25 480,80	25 480,80
13	Муниципальное бюджетное учреждение дополнительного образования «Спортивная школа «Кнокушинкай» г. Перми	расходы на организацию и проведение физкультурных мероприятий	203 846,40	203 846,40	203 846,40

1	2	3	4	5	6
14	Муниципальное автономное учреждение дополнительного образования «Спортивная школа олимпийского резерва «Летающий лыжник» г. Перми	расходы на организацию и проведение физкультурных мероприятий	1 574 710,56	1 574 710,56	1 574 710,56
15	Муниципальное автономное учреждение физической культуры и спорта «Пермский городской хоккейный центр»	расходы на организацию и проведение физкультурных мероприятий	630 012,78	630 012,78	630 012,78
Итого			14 923 482,84	14 148 507,36	14 148 507,36



## АДМИНИСТРАЦИЯ ГОРОДА ПЕРМИ ПОСТАНОВЛЕНИЕ

20.02.2023

№ 129

### О внесении изменений в приложение 2 к Порядку определения объема и условий предоставления субсидий на иные цели бюджетным и автономным учреждениям, подведомственным комитету по физической культуре и спорту администрации города Перми, на повышение фонда оплаты труда, утвержденному постановлением администрации города Перми от 28.09.2021 № 766

В соответствии с абзацем вторым пункта 1 статьи 78.1 Бюджетного кодекса Российской Федерации, постановлением Правительства Российской Федерации от 22 февраля 2020 г. № 203 «Об общих требованиях к нормативным правовым актам и муниципальным правовым актам, устанавливающим порядок определения объема и условия предоставления бюджетным и автономным учреждениям субсидий на иные цели» администрация города Перми ПОСТАНОВЛЯЕТ:

1. Внести изменения в приложение 2 к Порядку определения объема и условий предоставления субсидий на иные цели бюджетным и автономным учреждениям, подведомственным комитету по физической культуре и спорту администрации города Перми, на повышение фонда оплаты труда, утвержденному постановлением администрации города Перми от 28 сентября 2021 г. № 766 (в ред. от 19.10.2021 № 903, от 13.04.2022 № 277, от 15.06.2022 № 477, от 24.08.2022 № 708, от 18.10.2022 № 964, от 20.10.2022 № 1040, от 12.12.2022 № 1275, от 29.12.2022 № 1420, от 30.12.2022 № 1426), изложив в редакции согласно приложению к настоящему постановлению.

2. Настоящее постановление вступает в силу со дня официального опубликования в печатном средстве массовой информации «Официальный бюллетень органов местного самоуправления муниципального образования город Пермь».

3. Управлению по общим вопросам администрации города Перми обеспечить опубликование настоящего постановления в печатном средстве массовой информации «Официальный бюллетень органов местного самоуправления муниципального образования город Пермь».

4. Информационно-аналитическому управлению администрации города Перми обеспечить опубликование (обнародование) настоящего постановления на официальном сайте муниципального образования город Пермь в информационно-телекоммуникационной сети Интернет.

5. Контроль за исполнением настоящего постановления возложить на заместителя главы администрации города Перми Грибанова А.А.

Глава города Перми

А.Н. Дёмкин

Приложение  
к постановлению администрации  
города Перми  
от 20.02.2023 № 129

### РАЗМЕР СУБСИДИЙ на иные цели бюджетным и автономным учреждениям, подведомственным комитету по физической культуре и спорту администрации города Перми, на повышение фонда оплаты труда на 2023 год

№	Наименование муниципального учреждения	Объем финансирования, тыс. руб.*
1	2	3
1	Муниципальное автономное учреждение дополнительного образования «Спортивная школа олимпийского резерва Кировского района» г. Перми	490,346
2	Муниципальное автономное учреждение дополнительного образования «Спортивная школа олимпийского резерва по дзюдо «Пермский Кодокан» г. Перми	314,200



1	2	3
3	Муниципальное автономное учреждение дополнительного образования «Спортивная школа олимпийского резерва № 1» г. Перми	315,764
4	Муниципальное автономное учреждение дополнительного образования «Спортивная школа «Ермак» г. Перми	251,612
5	Муниципальное автономное учреждение дополнительного образования «Спортивная школа олимпийского резерва «Темп» г. Перми	352,343
6	Муниципальное автономное учреждение дополнительного образования «Спортивная школа по баскетболу «Урал-Грейт-Юниор» г. Перми	287,372
7	Муниципальное автономное учреждение дополнительного образования «Спортивная школа олимпийского резерва «Летающий лыжник» г. Перми	637,513
8	Муниципальное автономное учреждение дополнительного образования «Спортивная школа олимпийского резерва «Звезда» по футболу» г. Перми	522,452
9	Муниципальное автономное учреждение дополнительного образования «Спортивная школа олимпийского резерва «Орленок» г. Перми	406,107
10	Муниципальное автономное учреждение дополнительного образования «Спортивная школа олимпийского резерва водных видов спорта» г. Перми	256,344
11	Муниципальное автономное учреждение дополнительного образования «Спортивная школа армейского рукопашного боя» г. Перми	159,608
12	Муниципальное автономное учреждение дополнительного образования «Спортивная школа «Молот» по хоккею» г. Перми	249,990
13	Муниципальное автономное учреждение дополнительного образования «Спортивная школа «Ника» г. Перми	372,472
14	Муниципальное автономное учреждение физической культуры и спорта «Пермский городской хоккейный центр»	153,467
15	Муниципальное автономное учреждение физической культуры и спорта «Стадион «Спутник»	94,803
16	Муниципальное автономное учреждение «Городской спортивно-культурный комплекс»	589,581
17	Муниципальное автономное учреждение «Физкультурно-спортивный центр «Спартак» г. Перми	93,857
18	Муниципальное бюджетное учреждение дополнительного образования «Спортивная школа по каратэ» г. Перми	215,467
19	Муниципальное бюджетное учреждение дополнительного образования «Спортивная школа олимпийского резерва «Олимп» г. Перми	276,898
20	Муниципальное бюджетное учреждение дополнительного образования «Спортивная школа «Старт» г. Перми	290,297
21	Муниципальное бюджетное учреждение дополнительного образования «Спортивная школа «Искра» г. Перми	226,155
22	Муниципальное бюджетное учреждение дополнительного образования «Спортивная школа Свердловского района» г. Перми	363,286
23	Муниципальное бюджетное учреждение дополнительного образования «Спортивная школа олимпийского резерва «Закамск» г. Перми	388,146
24	Муниципальное бюджетное учреждение дополнительного образования «Спортивная школа олимпийского резерва «Олимпийские ракетки» г. Перми	325,100
25	Муниципальное бюджетное учреждение дополнительного образования «Спортивная школа «Киокушинкай» г. Перми	479,823
26	Муниципальное бюджетное учреждение дополнительного образования «Спортивная школа олимпийского резерва по самбо и дзюдо «Витязь» имени И.И. Пономарева» г. Перми	187,600
Всего		8 300,603

\* С учетом индексации фонда оплаты труда на 6,1 % с 01 октября 2023 г.



## АДМИНИСТРАЦИЯ ГОРОДА ПЕРМИ ПОСТАНОВЛЕНИЕ

20.02.2023

№ 130

**О внесении изменений в таблицу 9 приложения к Методике расчета нормативных затрат по содержанию имущества и обеспечению деятельности общественных центров города Перми, утвержденной постановлением администрации города Перми от 14.12.2011 № 845**

В целях актуализации правовой базы администрации города Перми администрация города Перми ПОСТАНОВЛЯЕТ:

1. Внести изменения в таблицу 9 приложения к Методике расчета нормативных затрат по содержанию имущества и обеспечению деятельности общественных центров города Перми, утвержденной постановлением администрации города Перми от 14 декабря 2011 г. № 845 (в ред. от 01.08.2012 № 424, от 12.08.2013 № 647, от 01.10.2013 № 800, от 25.03.2014 № 194, от 16.12.2014 № 987, от 12.08.2015 № 558, от 15.10.2015 № 779, от 08.12.2015 № 1034, от 05.09.2016 № 646, от 17.10.2016 № 856, от 02.02.2017 № 69, от 27.04.2017 № 325, от 19.10.2017 № 882, от 03.04.2018 № 201, от 14.09.2018 № 605, от 22.10.2019 № 766, от 14.07.2020 № 611, от 09.10.2020 № 948, от 25.02.2021 № 107, от 21.07.2021 № 534, от 28.09.2021 № 769, от 15.07.2022 № 608, от 22.08.2022 № 702), дополнив строкой 3.2 следующего содержания:

3.2	Ул. Маршала Рыбалко, 106	459,3
-----	--------------------------	-------

2. Настоящее постановление вступает в силу со дня официального опубликования в печатном средстве массовой информации «Официальный бюллетень органов местного самоуправления муниципального образования город Пермь» и распространяет свое действие на правоотношения, возникшие с 01 января 2023 г.

3. Управлению по общим вопросам администрации города Перми обеспечить опубликование настоящего постановления в печатном средстве массовой информации «Официальный бюллетень органов местного самоуправления муниципального образования город Пермь».

4. Информационно-аналитическому управлению администрации города Перми обеспечить опубликование (обнародование) настоящего постановления на официальном сайте муниципального образования город Пермь в информационно-телекоммуникационной сети Интернет.

5. Контроль за исполнением настоящего постановления возложить на руководителя аппарата администрации города Перми, исполняющего обязанности заместителя главы администрации города Перми Молоковских А.В.

Глава города Перми

А.Н. Дёмкин



## АДМИНИСТРАЦИЯ ГОРОДА ПЕРМИ ПОСТАНОВЛЕНИЕ

21.02.2023

№ 131

**О внесении изменений в Порядок предоставления субсидии общественным организациям, внесенным в региональный реестр народных дружин и общественных объединений правоохранительной направленности, на материальное стимулирование деятельности народных дружинников, действующим на территории города Перми, в целях возмещения затрат, утвержденный постановлением администрации города Перми от 21.12.2017 № 1171**

В соответствии со статьями 78.1, 139 Бюджетного кодекса Российской Федерации, Федеральными законами от 06 октября 2003 г. № 131-ФЗ «Об общих принципах организации местного самоуправления в Российской Федерации»,

от 02 апреля 2014 г. № 44-ФЗ «Об участии граждан в охране общественного порядка», постановлением Правительства Российской Федерации от 18 сентября 2020 г. № 1492 «Об общих требованиях к нормативным правовым актам, муниципальным правовым актам, регулирующим предоставление субсидий, в том числе грантов в форме субсидий, юридическим лицам, индивидуальным предпринимателям, а также физическим лицам – производителям товаров, работ, услуг, и о признании утратившими силу некоторых актов Правительства Российской Федерации и отдельных положений некоторых актов Правительства Российской Федерации», Законом Пермского края от 09 июля 2015 г. № 511-ПК «Об отдельных вопросах участия граждан в охране общественного порядка на территории Пермского края», Порядком предоставления и расходования субсидий из бюджета Пермского края бюджетам муниципальных образований Пермского края на выплату материального стимулирования народным дружинникам за участие в мероприятиях по охране общественного порядка, утвержденным постановлением Правительства Пермского края от 18 октября 2017 г. № 870-п, Уставом города Перми администрация города Перми ПОСТАНОВЛЯЕТ:

1. Внести в Порядок предоставления субсидии общественным организациям, внесенным в региональный реестр народных дружин и общественных объединений правоохранительной направленности, на материальное стимулирование деятельности народных дружинников, действующим на территории города Перми, в целях возмещения затрат, утвержденный постановлением администрации города Перми от 21 декабря 2017 г. № 1171 (в ред. от 27.11.2018 № 926, от 23.07.2019 № 415, от 13.09.2019 № 560, от 13.12.2019 № 1015, от 16.09.2020 № 847, от 24.12.2020 № 1316, от 01.06.2021 № 392, от 22.09.2021 № 737, от 28.10.2021 № 949, от 25.07.2022 № 628, от 19.10.2022 № 982), следующие изменения:

1.1. раздел 2 изложить в следующей редакции:

#### **«II. Условия и порядок предоставления субсидии**

2.1. Субсидия предоставляется на основании заключенного между главным распорядителем и Получателем субсидии договора о предоставлении субсидии (далее – Договор) в соответствии с типовой формой, утвержденной распоряжением начальника департамента финансов администрации города Перми (далее – типовая форма).

2.2. Получатель субсидии должен соответствовать следующим требованиям на 01 число месяца, предшествующего месяцу, в котором планируется заключение Договора:

2.2.1. у Получателя субсидии должна отсутствовать неисполненная обязанность по уплате налогов, сборов, страховых взносов, пеней, штрафов, процентов, подлежащих уплате в соответствии с законодательством Российской Федерации о налогах и сборах;

2.2.2. Получатель субсидии не должен находиться в процессе реорганизации (за исключением реорганизации в форме присоединения к юридическому лицу, являющемуся Получателем субсидии, другого юридического лица), ликвидации, в отношении него не введена процедура банкротства, деятельность Получателя субсидии не приостановлена в порядке, предусмотренном законодательством Российской Федерации;

2.2.3. в реестре дисквалифицированных лиц должны отсутствовать сведения о дисквалифицированных руководителе, членах коллегиального исполнительного органа, лице, исполняющем функции единоличного исполнительного органа, или главном бухгалтере (при наличии) Получателя субсидии;

2.2.4. Получатель субсидии не должен являться иностранным юридическим лицом, в том числе местом регистрации которого является государство или территория, включенные в утверждаемый Министерством финансов Российской Федерации перечень государств и территорий, используемых для промежуточного (офшорного) владения активами в Российской Федерации (далее – офшорные компании), а также российским юридическим лицом, в уставном (складочном) капитале которого доля прямого или косвенного (через третьих лиц) участия офшорных компаний в совокупности превышает 25 % (если иное не предусмотрено законодательством Российской Федерации). При расчете доли участия офшорных компаний в капитале российских юридических лиц не учитывается прямое и (или) косвенное участие офшорных компаний в капитале публичных акционерных обществ (в том числе со статусом международной компании), акции которых обращаются на организованных торгах в Российской Федерации, а также косвенное участие таких офшорных компаний в капитале других российских юридических лиц, реализованное через участие в капитале указанных публичных акционерных обществ;

2.2.5. Получатель субсидии не должен получать средства из бюджета города Перми на основании иных муниципальных правовых актов на цели, установленные пунктом 1.3 настоящего Порядка;

2.2.6. Получатель субсидии не должен находиться в перечне организаций и физических лиц, в отношении которых имеются сведения об их причастности к экстремистской деятельности или терроризму, либо в перечне организаций и физических лиц, в отношении которых имеются сведения об их причастности к распространению оружия массового уничтожения.

2.3. Для подтверждения соответствия требованиям, указанным в пункте 2.2 настоящего Порядка, Получатель субсидии представляет главному распорядителю заявку о предоставлении субсидии по форме согласно приложению 4 к настоящему Порядку (далее – заявка) с приложением следующих документов:

2.3.1. копий учредительных документов;

2.3.2. документа, подтверждающего полномочия лица на осуществление юридических действий от имени По-

лучателя субсидии;

2.3.3. выписки из Единого государственного реестра юридических лиц, полученной не ранее чем за один месяц до дня ее представления, по форме, установленной федеральным органом исполнительной власти, либо в электронном виде с электронной подписью, сформированной с использованием Интернет-сервиса, размещенного на сайте регистрирующего органа;

2.3.4. документа, удостоверяющего включение Получателя субсидии в региональный реестр народных дружин и общественных объединений правоохранительной направленности;

2.3.5. справки из налогового органа об отсутствии у Получателя субсидии неисполненной обязанности по уплате налогов, сборов, страховых взносов, пеней, штрафов, процентов, подлежащих уплате в соответствии с законодательством Российской Федерации о налогах и сборах, выданной не ранее 1 месяца до дня подачи документов.

2.4. Копии документов, перечисленные в пункте 2.3 настоящего Порядка, должны быть заверены подписью руководителя Получателя субсидии с оттиском печати (при наличии печати) с резолюцией «Копия верна», расшифровкой подписи лица, заверившего копию.

2.5. Главный распорядитель осуществляет прием и регистрацию заявки с прилагаемыми к ней документами, указанными в пунктах 2.3.1-2.3.5 настоящего Порядка, проставляет отметку о дате приема на экземпляре заявки Получателя субсидии либо на ее копии, возвращаемой Получателю субсидии.

Главный распорядитель в течение 10 рабочих дней со дня регистрации заявки и прилагаемых к ней документов рассматривает их и проверяет на полноту представления в соответствии с пунктом 2.3 настоящего Порядка и соблюдение требований, определенных пунктами 2.3, 2.4 настоящего Порядка, а также определяет соответствие Получателя субсидии требованиям, указанным в пункте 2.2 настоящего Порядка, и принимает одно из следующих решений:

2.5.1. о предоставлении субсидии – при отсутствии оснований, указанных в пункте 2.6 настоящего Порядка.

В течение 10 рабочих дней после дня принятия решения о предоставлении субсидии главный распорядитель подготавливает проект Договора и направляет его Получателю субсидии для подписания.

Получатель субсидии в течение 2 рабочих дней со дня получения Договора подписывает и направляет его главному распорядителю.

Главный распорядитель подписывает и регистрирует Договор в течение 5 рабочих дней, следующих за днем его получения от Получателя субсидии;

2.5.2. об отказе в предоставлении субсидии – при наличии оснований, указанных в пункте 2.6 настоящего Порядка.

При принятии решения об отказе в предоставлении субсидии Главный распорядитель в течение 5 рабочих дней направляет Получателю субсидии уведомление с указанием основания отказа.

2.6. Основаниями для отказа Получателю субсидии в предоставлении субсидии являются:

2.6.1. несоответствие представленных Получателем субсидии документов требованиям, определенным в соответствии с пунктами 2.3, 2.4 настоящего Порядка, или непредставление (представление не в полном объеме) указанных документов;

2.6.2. установление факта недостоверности представленной Получателем субсидии информации;

2.6.3. несоответствие Получателя субсидии требованиям, указанным в пункте 2.2 настоящего Порядка.

2.7. Договор должен содержать условие о согласовании новых условий Договора или о расторжении Договора при недостижении согласия по новым условиям в случае уменьшения Главному распорядителю ранее доведенных лимитов бюджетных обязательств, приводящего к невозможности предоставления субсидии в размере, определенном в Договоре.

2.8. В случаях, установленных Договором, заключаются дополнительные соглашения к Договору, предусматривающие внесение изменений, в соответствии с типовой формой.

Расторжение Договора возможно по соглашению сторон. При этом сторона Договора, инициирующая его расторжение, не позднее чем за 10 рабочих дней до планируемой даты расторжения Договора направляет другой стороне Договора письменное предложение о расторжении Договора.

При достижении взаимного согласия Договор расторгается путем заключения Главным распорядителем и Получателем субсидии дополнительного соглашения о расторжении Договора по форме, являющейся приложением к Договору.

2.9. Порядок расчета размера субсидии:

2.9.1. Размер субсидии на очередной финансовый год.

Размер субсидии на очередной финансовый год состоит из расходов на денежное вознаграждение дружинников за выходы на дежурство, расходов на денежное вознаграждение дружинников за особые заслуги в деятельности по охране общественного порядка и расходов на денежное вознаграждение командиров народных дружин.

Размер субсидии на материальное стимулирование деятельности народных дружинников определяется исходя из расходов на денежное вознаграждение, предусмотренных приложением 1 к настоящему Порядку.

Расчет размера субсидии на очередной финансовый год (Рмс) определяется по формуле:

$$P_{mc} = P_d + P_{oz} + P_k, \text{ где}$$

$P_d$  – размер расходов на денежное вознаграждение дружинников за выходы на дежурство;

$P_{oz}$  – размер расходов на денежное вознаграждение дружинников за особые заслуги в деятельности по охране общественного порядка;

$P_k$  – размер расходов на денежное вознаграждение командиров народных дружин.

Расчет размера расходов на денежное вознаграждение дружинников за выход на дежурство определяется по формуле:

$$P_d = D_{ч1} \times M_{кч} \times Ч_d \times K_{мг}, \text{ где}$$

$D_{ч1}$  – размер денежного вознаграждения за час на одного дружинника за выход на дежурство при условии выполнении показателя  $K_d$ , установленного приложением 2 к настоящему Порядку;

$M_{кч}$  – максимальное количество часов в месяц на одного дружинника согласно приложению 2 к настоящему Порядку;

$Ч_d$  – число дружинников, установленное распорядительным документом главного распорядителя;

$K_{мг}$  – количество месяцев в году (12).

Размер расходов на денежное вознаграждение дружинников за особые заслуги в деятельности по охране общественного порядка ( $P_{oz}$ ) состоит из расходов на денежное вознаграждение за участие в раскрытии преступлений ( $P_p$ ) и расходов на денежное вознаграждение дружинников за участие в выявлении административных правонарушений ( $P_{ап}$ ).

Расчет размера расходов на денежное вознаграждение дружинников за особые заслуги в деятельности по охране общественного порядка ( $P_{oz}$ ) определяется по формуле:

$$P_{oz} = P_p + P_{ап}$$

Расчет размера расходов на денежное вознаграждение дружинников за участие в раскрытии преступлений ( $P_p$ ) определяется по формуле:

$$P_p = D_{рп1} \times K_{рп} \times Ч_d, \text{ где}$$

$D_{рп1}$  – размер денежного вознаграждения за каждый случай участия одного дружинника в раскрытии преступлений в текущем году, установленный приложением 1 к настоящему Порядку;

$K_{рп}$  – коэффициент участия в раскрытии преступлений на одного дружинника в год согласно приложению 2 к настоящему Порядку.

Расчет размера расходов на денежное вознаграждение дружинников за участие в выявлении административных правонарушений ( $P_{ап}$ ) определяется по формуле:

$$P_{ап} = D_{ап1} \times K_{ап} \times Ч_d, \text{ где}$$

$D_{ап1}$  – размер денежного вознаграждения за каждый случай участия одного дружинника в выявлении 10 административных правонарушений в текущем году, установленный приложением 1 к настоящему Порядку;

$K_{ап}$  – коэффициент участия в выявлении 10 административных правонарушений одним дружинником в год согласно приложению 2 к настоящему Порядку.

Расчет размера выплат на денежное вознаграждение командиров народных дружин ( $P_k$ ) определяется по формуле:

$$P_k = (P_d + P_{oz}) \times 8 \%$$

2.9.2. Общий размер расходов на материальное стимулирование деятельности дружинников, осуществляющих деятельность на территории города Перми, за выходы на дежурство, особые заслуги в деятельности по охране общественного порядка и денежное вознаграждение командиров народных дружин в текущем году не должен превышать объема выделенных главному распорядителю лимитов бюджетных обязательств на текущий финансовый год.

2.9.3. Размер субсидии, предоставляемой Получателю субсидии, определяется исходя из численности дружинников народной дружины, и устанавливается главным распорядителем в Договоре.

Конкретные значения нормативных показателей численности дружинников для расчета размера субсидии, предоставляемой Получателю субсидии, определяются распорядительным документом главного распорядителя, при этом нормативный показатель численности дружинников по городу Перми не может превышать 210 человек.

2.9.4. Размер расходов на материальное стимулирование дружинников может перераспределяться в течение текущего года между Получателями субсидии путем заключения дополнительного соглашения к Договору.

2.9.5. Субсидия предоставляется Получателю субсидии в пределах доведенных лимитов бюджетных обязательств ежемесячно путем перечисления денежных средств в соответствии с пунктом 2.13 настоящего Порядка.

2.9.6. При определении ежемесячного размера выплаты на денежное вознаграждение дружинников за выходы на дежурство учитывается показатель оценки Кд – минимальная продолжительность в часах выходов на дежурство одного дружинника в течение месяца согласно приложению 2 к настоящему Порядку. При невыполнении минимальной продолжительности выходов на дежурство в течение месяца выплата денежного вознаграждения дружиннику не предусматривается.

Ежемесячный размер выплаты на денежное вознаграждение дружинников за выходы на дежурство (Рдм) определяется по формуле:

$$Рдм = Дч1 \times Фкч, \text{ где}$$

Фкч – общее фактическое количество часов, отработанных дружинниками за месяц с учетом показателя оценки Кд.

2.9.7. При определении ежемесячного размера выплаты на денежное вознаграждение дружинников за особые заслуги в деятельности по охране общественного порядка учитываются следующие показатели оценки:

количество случаев участия дружинника в раскрытии преступлений, в том числе совместно с органами внутренних дел, в течение месяца;

количество случаев участия в выявлении одним дружинником 10 административных правонарушений, в том числе совместно с органами внутренних дел, в течение месяца.

2.9.8. При определении ежемесячного размера выплаты на денежное вознаграждение дружинника за участие в выявлении административных правонарушений принимается значение показателя Кап согласно приложению 2 к настоящему Порядку.

1 случай – 10 выявленных административных правонарушений.

2 случая – 20 выявленных административных правонарушений и так далее.

Ежемесячный размер выплаты на денежное вознаграждение дружинников за особые заслуги в деятельности по охране общественного порядка (Розм) определяется по формуле:

$$Розм = Рпм + Рапм, \text{ где}$$

Рпм – ежемесячный размер выплаты на денежное вознаграждение дружинников за участие в раскрытии преступлений:

$$Рпм = Дрп1 \times Крп$$

Рапм – ежемесячный размер выплаты на денежное вознаграждение дружинников за участие в выявлении административных правонарушений:

$$Рапм = Дап1 \times Кап$$

Ежемесячный размер выплаты на денежное вознаграждение командиров народных дружин (Ркм) определяется по формуле:

$$Ркм = (Рдм + Розм) \times 8 \%$$

2.9.9. По решению главного распорядителя расходы на материальное стимулирование деятельности дружинников, осуществляющих деятельность на территории города Перми, могут перераспределяться между плановыми показателями, установленными приложением 2 к настоящему Порядку, в пределах выделенных бюджетных ассигнований в зависимости от конкретных значений, достигнутых Получателем субсидии в текущем месяце.

2.10. При предоставлении субсидии Получатель субсидии обязан обеспечить достижение значений следующих результатов предоставления субсидии (далее – Результат):

2.10.1. количество часов дежурств;

2.10.2. количество дружинников.

Точная дата завершения и конечное значение Результатов устанавливаются главным распорядителем в Договоре.

2.11. Для расчета размера субсидии и ее получения Получатель субсидии ежемесячно не позднее 5 рабочего дня месяца, следующего за отчетным, представляет главному распорядителю следующие документы:

2.11.1. отчет о деятельности по форме согласно приложению 3 к настоящему Порядку.

Информация об участии в мероприятиях по охране общественного порядка согласовывается Получателем субсидии с территориальным органом внутренних дел;

2.11.2. табель учета выходов на дежурства, в котором указывается количество часов за выход на дежурство по дням в течение месяца.

2.12. Документы, перечисленные в пункте 2.11 настоящего Порядка, должны быть подписаны руководителем Получателя субсидии и заверены печатью (при наличии печати) Получателя субсидии.

2.13. Порядок и сроки рассмотрения главным распорядителем документов для перечисления субсидии:

2.13.1. главный распорядитель в течение 5 рабочих дней со дня поступления осуществляет проверку документов, перечисленных в пункте 2.11 настоящего Порядка. По результатам проверки документов главный распорядитель в течение 2 рабочих дней принимает решение о перечислении субсидии или об отказе в перечислении субсидии – при наличии оснований для отказа в перечислении, предусмотренных пунктами 2.14, 2.15 настоящего Порядка.

В случае принятия решения об отказе в перечислении субсидии главный распорядитель возвращает документы Получателю в течение 2 рабочих дней с даты принятия решения об отказе;

2.13.2. Получатель субсидии вправе повторно направить документы, перечисленные в пункте 2.11 настоящего Порядка, после устранения причин, послуживших основанием для отказа в перечислении субсидии. Повторное рассмотрение документов осуществляется главным распорядителем в течение 3 рабочих дней со дня их повторного приема.

2.14. Основанием для отказа в перечислении субсидии является несвоевременное представление и (или) представление Получателем субсидии не в полном объеме документов, предусмотренных пунктом 2.11 настоящего Порядка.

2.15. Основаниями для отказа Получателю субсидии в перечислении субсидии в размере выплаты на денежное вознаграждение командиров народных дружин за отчетный период являются:

несоответствие представленных Получателем субсидии документов требованиям, установленным пунктами 2.11, 2.12 настоящего Порядка;

недоверенность данных в документах, предусмотренных пунктом 2.11 настоящего Порядка, представленных главному распорядителю;

невыполнение Получателем субсидии решений, принятых на заседании городского штаба народных дружин в городе Перми. Наличие данного основания устанавливается решением главного распорядителя и отражается в протоколе заседания городского штаба народных дружин в городе Перми.

2.16. Перечисление субсидии осуществляется не позднее 10 рабочего дня, следующего за днем принятия главным распорядителем по результатам проверки им документов, указанных в пункте 2.11 настоящего Порядка, в сроки, установленные пунктом 2.13 настоящего Порядка, решения о перечислении субсидии.

Субсидия перечисляется на расчетный или корреспондентский счет, открытый Получателем субсидии в учреждениях Центрального банка Российской Федерации или кредитных организациях.

2.17. Материальное стимулирование деятельности народных дружин в виде субсидии в соответствии с условиями настоящего Порядка производится за счет средств бюджета города Перми и бюджета Пермского края, передаваемых в форме субсидии, на условиях софинансирования.

2.18. Средства, предоставляемые Получателям субсидии в форме субсидии, не могут быть использованы на приобретение иностранной валюты, за исключением операций, предусмотренных пунктом 3 статьи 78.1 Бюджетного кодекса Российской Федерации.

2.19. Порядок и сроки возврата субсидии в бюджет города Перми в случае нарушения условий ее предоставления:

2.19.1. в случаях выявления обстоятельств, указанных в пункте 4.10 настоящего Порядка, главный распорядитель направляет Получателю субсидии требование о возврате субсидии, которое должно быть исполнено Получателем субсидии в течение 15 рабочих дней с даты получения указанного требования;

2.19.2. в случае невыполнения Получателем субсидии в установленный срок требования о возврате субсидии главный распорядитель обеспечивает взыскание данной субсидии в судебном порядке.»;

1.2. в пункте 4.10 слова «в пункте 2.8 настоящего Порядка» заменить словами «в пункте 2.10 настоящего Порядка»;

1.3. дополнить приложением 4 согласно приложению к настоящему постановлению.

2. Настоящее постановление вступает в силу со дня официального опубликования в печатном средстве массовой информации «Официальный бюллетень органов местного самоуправления муниципального образования город Пермь» и распространяется на правоотношения, возникшие с 01 января 2023 г.

3. Управлению по общим вопросам администрации города Перми обеспечить опубликование настоящего постановления в печатном средстве массовой информации «Официальный бюллетень органов местного самоуправления муниципального образования город Пермь».

4. Информационно-аналитическому управлению администрации города Перми обеспечить опубликование (обнародование) настоящего постановления на официальном сайте муниципального образования город Пермь в информационно-телекоммуникационной сети Интернет.

5. Контроль за исполнением настоящего постановления возложить на руководителя аппарата администрации города Перми, исполняющего обязанности заместителя главы администрации города Перми Молоковских А.В.

И.о. Главы города Перми

Э.А. Хайруллин

Приложение  
к постановлению администрации  
города Перми  
от 21.02.2023 № 131

Начальнику департамента  
общественной безопасности  
администрации города Перми  
от \_\_\_\_\_,  
(заявитель)  
адрес: \_\_\_\_\_  
\_\_\_\_\_  
(почтовый адрес заявителя)  
\_\_\_\_\_  
(адрес электронной почты заявителя)  
телефон \_\_\_\_\_  
\_\_\_\_\_  
(контактное лицо заявителя)

**ЗАЯВКА**  
**на предоставление субсидии на материальное стимулирование деятельности народных дружинников в целях возмещения затрат**

Прошу предоставить субсидию \_\_\_\_\_

(полное наименование получателя субсидии)

в целях возмещения затрат на материальное стимулирование деятельности народных дружинников за участие в мероприятиях по охране общественного порядка на территории города Перми.

Получатель субсидии \_\_\_\_\_ на 01 число месяца, предшествующего месяцу, в котором планируется заключение договора:

не имеет неисполненной обязанности по уплате налогов, сборов, страховых взносов, пеней, штрафов, процентов, подлежащих уплате в соответствии с законодательством Российской Федерации о налогах и сборах;

не находится в процессе реорганизации (за исключением реорганизации в форме присоединения к юридическому лицу, являющемуся получателем субсидии, другого юридического лица), ликвидации, в отношении него не введена процедура банкротства, деятельность Получателя субсидии не приостановлена в порядке, предусмотренном законодательством Российской Федерации;

в реестре дисквалифицированных лиц отсутствуют сведения о дисквалифицированных руководителе, членах коллегиального исполнительного органа, лице, исполняющем функции единоличного исполнительного органа, или главном бухгалтере (при наличии) получателя субсидии;

не является иностранным юридическим лицом, в том числе местом регистрации которого является государство или территория, включенные в утверждаемый Министерством финансов Российской Федерации перечень государств и территорий, используемых для промежуточного (офшорного) владения активами в Российской Федерации (далее – офшорные компании), а также российским юридическим лицом, в уставном (складочном) капитале которого доля прямого или косвенного (через третьих лиц) участия офшорных компаний в совокупности превышает 25 % (если иное не предусмотрено законодательством Российской Федерации);

не получает средства из бюджета города Перми на основании иных муниципальных правовых актов на цели, установленные пунктом 1.3 Порядка предоставления субсидии общественным организациям, внесенным в региональный реестр народных дружин и общественных объединений правоохранительной направленности, на материальное стимулирование деятельности народных дружинников, действующим на территории города Перми, в целях возмещения затрат;



не находится в перечне организаций и физических лиц, в отношении которых имеются сведения об их причастности к экстремистской деятельности или терроризму, либо в перечне организаций и физических лиц, в отношении которых имеются сведения об их причастности к распространению оружия массового уничтожения.

Приложение: перечень документов, прилагаемых к заявке согласно Порядку предоставления субсидии общественным организациям, внесенным в региональный реестр народных дружин и общественных объединений правоохранительной направленности, на материальное стимулирование деятельности народных дружинников, действующим на территории города Перми, в целях возмещения затрат (с указанием их наименования и реквизитов):

1. \_\_\_\_\_.
2. \_\_\_\_\_.

Заявитель (руководитель заявителя)

\_\_\_\_\_ (Ф.И.О.)

\_\_\_\_\_ (подпись)

М.П.

«\_\_» \_\_\_\_\_ 20\_\_ г.



## АДМИНИСТРАЦИЯ ГОРОДА ПЕРМИ ПОСТАНОВЛЕНИЕ

21.02.2023

№ 132

**О внесении изменений в приложение 2 к Порядку определения объема и условий предоставления бюджетным и автономным учреждениям субсидий на иные цели на подготовку и проведение празднования на федеральном уровне памятных дат субъектов Российской Федерации, утвержденному постановлением администрации города Перми от 20.07.2021 № 531**

В соответствии с абзацем вторым пункта 1 статьи 78.1 Бюджетного кодекса Российской Федерации, постановлением Правительства Российской Федерации от 22 февраля 2020 г. № 203 «Об общих требованиях к нормативным правовым актам и муниципальным правовым актам, устанавливающим порядок определения объема и условия предоставления бюджетным и автономным учреждениям субсидий на иные цели», постановлением Правительства Пермского края от 30 декабря 2019 г. № 1025-п «Об утверждении Порядка предоставления субсидии из бюджета Пермского края, в том числе за счет средств субсидии из федерального бюджета, бюджету города Перми на подготовку и проведение празднования на федеральном уровне памятных дат субъектов Российской Федерации» администрация города Перми ПОСТАНОВЛЯЕТ:

1. Внести изменения в приложение 2 к Порядку определения объема и условий предоставления бюджетным и автономным учреждениям субсидий на иные цели на подготовку и проведение празднования на федеральном уровне памятных дат субъектов Российской Федерации, утвержденному постановлением администрации города Перми от 20 июля 2021 г. № 531 (в ред. от 22.09.2021 № 732, от 18.10.2021 № 885, от 28.03.2022 № 229, от 07.10.2022 № 912, от 06.12.2022 № 1246, от 09.01.2023 № 2), изложив в редакции согласно приложению к настоящему постановлению.

2. Настоящее постановление вступает в силу со дня официального опубликования в печатном средстве массовой информации «Официальный бюллетень органов местного самоуправления муниципального образования города Пермь».

3. Управлению по общим вопросам администрации города Перми обеспечить опубликование настоящего постановления в печатном средстве массовой информации «Официальный бюллетень органов местного самоуправления муниципального образования город Пермь».

4. Информационно-аналитическому управлению администрации города Перми обеспечить опубликование (обнародование) настоящего постановления на официальном сайте муниципального образования город Пермь в информационно-телекоммуникационной сети Интернет.

5. Контроль за исполнением настоящего постановления возложить на заместителя главы администрации города Перми Грибанова А.А.

И.о. Главы города Перми

Э.А. Хайруллин





## АДМИНИСТРАЦИЯ ГОРОДА ПЕРМИ ПОСТАНОВЛЕНИЕ

21.02.2023

№ 133

**О внесении изменений в Порядок предоставления адресной социальной муниципальной помощи, утвержденный постановлением администрации города Перми от 19.08.2009 № 548 «Об утверждении Порядка предоставления адресной социальной муниципальной помощи, Положения о комиссии по рассмотрению заявлений об оказании единовременной материальной помощи гражданам, оказавшимся в чрезвычайной и трудной жизненной ситуации, состава комиссии по рассмотрению заявлений об оказании единовременной материальной помощи гражданам, оказавшимся в чрезвычайной и трудной жизненной ситуации»**

В соответствии с Бюджетным кодексом Российской Федерации, Федеральным законом от 06 октября 2003 г. № 131-ФЗ «Об общих принципах организации местного самоуправления в Российской Федерации», Уставом города Перми администрация города Перми ПОСТАНОВЛЯЕТ:

1. Внести в Порядок предоставления адресной социальной муниципальной помощи, утвержденный постановлением администрации города Перми от 19 августа 2009 г. № 548 «Об утверждении Порядка предоставления адресной социальной муниципальной помощи, Положения о комиссии по рассмотрению заявлений об оказании единовременной материальной помощи гражданам, оказавшимся в чрезвычайной и трудной жизненной ситуации, состава комиссии по рассмотрению заявлений об оказании единовременной материальной помощи гражданам, оказавшимся в чрезвычайной и трудной жизненной ситуации» (в ред. от 31.08.2009 № 561, от 12.10.2009 № 683, от 12.11.2009 № 840, от 22.12.2009 № 1003, от 16.02.2010 № 63, от 27.04.2010 № 209, от 11.06.2010 № 316, от 26.07.2010 № 459, от 02.08.2010 № 472, от 24.09.2010 № 584, от 12.11.2010 № 774, от 20.12.2010 № 886, от 27.05.2011 № 239, от 26.08.2011 № 442, от 27.09.2011 № 521, от 03.11.2011 № 709, от 27.12.2011 № 47, от 13.04.2012 № 170, от 22.10.2012 № 668, от 19.12.2012 № 929, от 28.12.2012 № 107-П, от 22.04.2013 № 298, от 08.07.2013 № 554, от 24.09.2013 № 777, от 10.12.2013 № 1152, от 26.12.2013 № 1249, от 30.12.2013 № 1256, от 30.05.2014 № 357, от 03.10.2014 № 680, от 25.12.2014 № 1049, от 16.02.2015 № 80, от 09.04.2015 № 195, от 12.08.2015 № 555, от 01.10.2015 № 701, от 20.01.2016 № 32, от 31.05.2016 № 363, от 10.01.2017 № 7, от 18.04.2017 № 301, от 01.06.2017 № 432, от 02.10.2017 № 796, от 27.12.2017 № 1214, от 24.01.2018 № 47, от 16.07.2018 № 480, от 30.11.2018 № 944, от 09.01.2019 № 2, от 14.04.2020 № 351, от 10.03.2021 № 145, от 19.11.2021 № 1035, от 28.03.2022 № 227, от 27.05.2022 № 413, от 02.08.2022 № 646, от 23.12.2022 № 1345), следующие изменения:

1.1. пункт 2.2 признать утратившим силу;

1.2. раздел 5 признать утратившим силу.

2. Настоящее постановление вступает в силу со дня официального опубликования в печатном средстве массовой информации «Официальный бюллетень органов местного самоуправления муниципального образования город Пермь».

3. Управлению по общим вопросам администрации города Перми обеспечить опубликование настоящего постановления в печатном средстве массовой информации «Официальный бюллетень органов местного самоуправления муниципального образования город Пермь».

4. Информационно-аналитическому управлению администрации города Перми обеспечить опубликование (обнародование) настоящего постановления на официальном сайте муниципального образования город Пермь в информационно-телекоммуникационной сети Интернет.

5. Контроль за исполнением настоящего постановления возложить на заместителя главы администрации города Перми Грибанова А.А.

И.о. Главы города Перми

Э.А. Хайруллин



## АДМИНИСТРАЦИЯ ГОРОДА ПЕРМИ ПОСТАНОВЛЕНИЕ

21.02.2023

№ 134

### О внесении изменений в отдельные правовые акты администрации города Перми в сфере планирования социально-экономического развития города Перми

В целях актуализации правовых актов администрации города Перми администрация города Перми ПОСТАНОВЛЯЕТ:

1. Внести в Порядок разработки и реализации инвестиционных проектов администрации города Перми, утвержденный постановлением администрации города Перми от 31 декабря 2009 г. № 1060 (в ред. от 12.05.2010 № 251, от 14.10.2011 № 623, от 30.12.2011 № 888, от 10.08.2012 № 451, от 29.04.2013 № 329, от 20.08.2013 № 665, от 29.01.2014 № 43, от 10.04.2014 № 242, от 07.08.2014 № 531, от 06.11.2014 № 813, от 28.01.2015 № 52, от 29.06.2015 № 418, от 28.04.2016 № 291, от 12.01.2017 № 24, от 14.06.2017 № 457, от 02.11.2017 № 983, от 09.04.2019 № 80-П, от 07.10.2022 № 913), следующие изменения:

1.1. в приложении 1 сноску 3 изложить в следующей редакции:

«<sup>3</sup> Указывается общая площадь объекта, общий строительный объем, количество этажей, назначение помещений, протяженность линейного объекта, мощность объекта капитального строительства, подлежащая вводу в эксплуатацию, мощность объекта недвижимого имущества (пропускная способность, вместимость). Для объектов дорожного строительства указывается протяженность автомобильной дороги, компоновка профиля объекта (количество полос движения, велодорожки), количество и типы примыканий и пересечений, наличие транспортной развязки, наличие эстакад.»;

1.2. в приложении 4<sup>2</sup> сноску 1 изложить в следующей редакции:

«<sup>1</sup> Указываются предполагаемые к изменению: общая площадь объекта, общий строительный объем, количество этажей, назначение помещений, протяженность линейного объекта, мощность объекта капитального строительства, подлежащая вводу в эксплуатацию, мощность объекта недвижимого имущества (пропускная способность, вместимость). Для объектов дорожного строительства указывается протяженность автомобильной дороги, компоновка профиля объекта (количество полос движения, велодорожки), количество и типы примыканий и пересечений, наличие транспортной развязки, наличие эстакад.».

2. Внести в Порядок принятия решений о разработке муниципальных программ, их формирования и реализации, утвержденный постановлением администрации города Перми от 25 сентября 2013 г. № 781 (в ред. от 31.12.2013 № 1283, от 28.02.2014 № 129, от 01.07.2014 № 433, от 16.12.2014 № 986, от 28.01.2015 № 52, от 29.06.2015 № 423, от 19.08.2015 № 576, от 30.09.2015 № 697, от 21.03.2016 № 185, от 27.07.2016 № 535, от 06.12.2016 № 1080, от 12.01.2017 № 24, от 26.07.2017 № 578, от 25.12.2017 № 1187, от 09.08.2018 № 527, от 19.10.2018 № 766, от 17.12.2018 № 992, от 21.01.2019 № 27, от 20.03.2019 № 23-П, от 22.04.2019 № 113-П, от 24.06.2019 № 301, от 27.08.2019 № 506, от 20.11.2019 № 916, от 10.01.2020 № 17, от 26.03.2020 № 275, от 24.08.2020 № 733, от 25.08.2020 № 739, от 19.01.2021 № 13, от 27.04.2021 № 305, от 06.07.2021 № 507, от 08.12.2021 № 1131, от 13.01.2022 № 15, от 25.03.2022 № 221, от 01.07.2022 № 563, от 18.10.2022 № 960), следующие изменения:

2.1. в приложении 4 сноску 5 изложить в следующей редакции:

«<sup>5</sup> Указывается общая площадь объекта, общий строительный объем, количество этажей, назначение помещений, протяженность линейного объекта, мощность объекта капитального строительства, подлежащая вводу в эксплуатацию, мощность объекта недвижимого имущества (пропускная способность, вместимость). Для объектов дорожного строительства указывается протяженность автомобильной дороги, компоновка профиля объекта (количество полос движения, велодорожки), количество и типы примыканий и пересечений, наличие транспортной развязки, наличие эстакад.»;

2.2. в приложении 10<sup>2</sup> сноску 1 изложить в следующей редакции:

«<sup>1</sup> Указываются предполагаемые к изменению: общая площадь объекта, общий строительный объем, количество этажей, назначение помещений, протяженность линейного объекта, мощность объекта капитального строительства, подлежащая вводу в эксплуатацию, мощность объекта недвижимого имущества (пропускная способность, вместимость). Для объектов дорожного строительства указывается протяженность автомобильной дороги, компоновка профиля объекта (количество полос движения, велодорожки), количество и типы примыканий и пересечений, наличие транспортной развязки, наличие эстакад.».

3. Внести изменения в приложение 1 к Порядку принятия решений о подготовке и реализации бюджетных инвестиций в объекты муниципальной собственности города Перми, принятия решений о предоставлении бюджетных ас-

сигнований на осуществление за счет субсидий капитальных вложений в объекты муниципальной собственности города Перми, утвержденному постановлением администрации города Перми от 07 августа 2014 г. № 531 (в ред. от 28.01.2015 № 52, от 29.06.2015 № 418, от 12.07.2016 № 493, от 06.10.2016 № 799, от 12.01.2017 № 24, от 02.11.2017 № 983, от 25.06.2018 № 424, от 24.06.2019 № 301, от 14.01.2020 № 29, от 24.02.2021 № 105, от 15.04.2021 № 258, от 06.07.2021 № 507, от 22.09.2021 № 738, от 25.07.2022 № 625), изложив строку 8 таблицы в следующей редакции:

8	Технико-экономические показатели и функциональные параметры объекта муниципальной собственности города Перми	указывается общая площадь объекта, общий строительный объем, количество этажей, назначение помещений, протяженность линейного объекта, предполагаемая мощность объекта капитального строительства, подлежащая вводу в эксплуатацию, мощность объекта недвижимого имущества (пропускная способность, вместимость). Для объектов дорожного строительства указывается протяженность автомобильной дороги, компоновка профиля объекта (количество полос движения, велодорожки), количество и типы примыканий и пересечений, наличие транспортной развязки, наличие эстакад. В случае изменения в результате реконструкции показатели и параметры объекта указываются со значениями до и после реконструкции
---	--	---

4. Настоящее постановление вступает в силу со дня официального опубликования в печатном средстве массовой информации «Официальный бюллетень органов местного самоуправления муниципального образования город Пермь».

5. Управлению по общим вопросам администрации города Перми обеспечить опубликование настоящего постановления в печатном средстве массовой информации «Официальный бюллетень органов местного самоуправления муниципального образования город Пермь».

6. Информационно-аналитическому управлению администрации города Перми обеспечить опубликование (обнародование) настоящего постановления на официальном сайте муниципального образования город Пермь в информационно-телекоммуникационной сети Интернет.

7. Контроль за исполнением настоящего постановления возложить на первого заместителя главы администрации города Перми Хайруллина Э.А.

И.о. Главы города Перми

Э.А. Хайруллин



## АДМИНИСТРАЦИЯ ГОРОДА ПЕРМИ ПОСТАНОВЛЕНИЕ

21.02.2023

№ 135

### **О внесении изменений в приложение 2 к Порядку определения объема и условий предоставления субсидий на иные цели бюджетным и автономным учреждениям на создание условий для вовлеченности жителей в культурно-зрелищные мероприятия, утвержденному постановлением администрации города Перми от 16.10.2020 № 1028**

В соответствии с абзацем вторым пункта 1 статьи 78.1 Бюджетного кодекса Российской Федерации, постановлением Правительства Российской Федерации от 22 февраля 2020 г. № 203 «Об общих требованиях к нормативным правовым актам и муниципальным правовым актам, устанавливающим порядок определения объема и условия предоставления бюджетным и автономным учреждениям субсидий на иные цели» администрация города Перми ПОСТАНОВЛЯЕТ:

1. Внести изменения в приложение 2 к Порядку определения объема и условий предоставления субсидий на иные цели бюджетным и автономным учреждениям на создание условий для вовлеченности жителей в культурно-зрелищные мероприятия, утвержденному постановлением администрации города Перми от 16 октября 2020 г. № 1028 (в ред. от 17.11.2020 № 1163, от 02.04.2021 № 225, от 02.06.2021 № 398, от 01.09.2021 № 649, от 14.10.2021 № 853, от 19.10.2021 № 904, от 09.11.2021 № 985, от 01.04.2022 № 245, от 24.08.2022 № 709, от 04.10.2022 № 898, от 24.10.2022 № 1068, от 01.12.2022 № 1224, от 07.12.2022 № 1256, от 22.12.2022 № 1335, от 09.01.2023 № 2, от 13.02.2023 № 97), изложив в редакции согласно приложению к настоящему постановлению.

2. Настоящее постановление вступает в силу со дня официального опубликования в печатном средстве массовой информации «Официальный бюллетень органов местного самоуправления муниципального образования город Пермь».

3. Управлению по общим вопросам администрации города Перми обеспечить опубликование настоящего постановления в печатном средстве массовой информации «Официальный бюллетень органов местного самоуправления муниципального образования город Пермь».

4. Информационно-аналитическому управлению администрации города Перми обеспечить опубликование (обнародование) настоящего постановления на официальном сайте муниципального образования город Пермь в информационно-телекоммуникационной сети Интернет.

5. Контроль за исполнением настоящего постановления возложить на заместителя главы администрации города Перми Грибанова А.А.

И.о. Главы города Перми

Э.А. Хайруллин

Приложение  
к постановлению администрации  
города Перми  
от 21.02.2023 № 135

**РАЗМЕР СУБСИДИЙ  
на иные цели на создание условий для вовлеченности жителей в культурно-зрелищные мероприятия  
на 2023 год и плановый период 2024 и 2025 годов**

№	Наименование муниципального учреждения культуры города Перми	Расчетные показатели, руб.		
		2023 год	2024 год	2025 год
1	2	3	4	5
1	Муниципальное бюджетное учреждение культуры «Пермская дирекция по организации городских культурно-массовых мероприятий»	125 389 007,20	41 872 400,00	42 872 400,00
	Муниципальное автономное учреждение культуры города Перми «ПермьКонцерт»	6 200 000,00	2 653 300,00	2 653 300,00
	Муниципальное автономное учреждение культуры «Дворец культуры «Урал»	1 360 000,00	860 000,00	860 000,00
	Муниципальное автономное учреждение культуры города Перми «ПермьПарк»	5 519 000,00	3 645 000,00	3 645 000,00
	Муниципальное бюджетное учреждение культуры города Перми «Клуб имени Златогорского»	1 000 000,00	500 000,00	500 000,00
	Муниципальное автономное учреждение культуры «Пермский городской дворец культуры имени А.Г. Солдатов»	23 250 000,00	4 003 300,00	4 003 300,00
	Муниципальное автономное учреждение культуры «Городской центр охраны памятников» г. Перми	1 250 000,00	750 000,00	750 000,00
	Муниципальное автономное учреждение культуры города Перми «Центральный выставочный зал»	3 240 000,00	3 240 000,00	3 240 000,00
	Муниципальное автономное учреждение культуры города Перми «Центр досуга «Родина»	2 300 000,00	1 300 000,00	1 300 000,00
	Муниципальное автономное учреждение культуры города Перми «Клуб «Юбилейный»	1 600 000,00	1 100 000,00	1 100 000,00
	Муниципальное автономное учреждение культуры «Пермский городской дворец культуры им. С.М. Кирова»	1 000 000,00	0,00	0,00
	Муниципальное автономное учреждение культуры «Дворец культуры «Искра»	1 000 000,00	0,00	0,00
	Муниципальное автономное учреждение культуры «Центр досуга Мотовилихинского района»	1 100 000,00	0,00	0,00
	Муниципальное автономное учреждение культуры города Перми «Дворец культуры им. А.С. Пушкина»	1 000 000,00	0,00	0,00
	Муниципальное автономное учреждение культуры «Пермский городской дворец культуры имени М.И. Калинина»	1 000 000,00	0,00	0,00
	Муниципальное автономное учреждение культуры города Перми «Центр досуга «Альянс»	500 000,00	0,00	0,00
	Муниципальное бюджетное учреждение культуры города Перми «Пермский театр «У Моста»	0,00	1 000 000,00	0,00
Итого		176 708 007,20	60 924 000,00	60 924 000,00



## АДМИНИСТРАЦИЯ ГОРОДА ПЕРМИ ПОСТАНОВЛЕНИЕ

21.02.2023

№ 136

### О внесении изменений в постановление администрации города Перми от 30.06.2011 № 319 «Об установлении расходного обязательства Пермского городского округа по вопросам местного значения в сфере социальной политики, развития человеческого потенциала»

В соответствии со статьей 86 Бюджетного кодекса Российской Федерации, статьей 16 Федерального закона от 06 октября 2003 г. № 131-ФЗ «Об общих принципах организации местного самоуправления в Российской Федерации» администрация города Перми ПОСТАНОВЛЯЕТ:

1. Внести в постановление администрации города Перми от 30 июня 2011 г. № 319 «Об установлении расходного обязательства Пермского городского округа по вопросам местного значения в сфере социальной политики, развития человеческого потенциала» (в ред. от 18.10.2012 № 644, от 21.02.2013 № 91, от 13.05.2013 № 364, от 13.11.2013 № 989, от 28.10.2015 № 881, от 14.03.2016 № 156, от 11.05.2016 № 319, от 18.08.2016 № 606, от 18.11.2016 № 1033, от 06.09.2017 № 695, от 05.10.2017 № 806, от 02.04.2018 № 196, от 03.09.2018 № 569, от 21.10.2019 № 760, от 11.10.2021 № 841) следующие изменения:

1.1. пункт 2 дополнить абзацем следующего содержания:

«проведение спартакиады «Шаг навстречу» для несовершеннолетних, склонных к противоправному поведению.»;

1.2. пункт 4<sup>1</sup> изложить в следующей редакции:

«4<sup>1</sup>. Установить, что расчет объема финансового обеспечения на исполнение расходного обязательства, установленного пунктом 2 настоящего постановления, по направлению расходов на проведение социологического исследования «Город, доброжелательный к детям», спартакиады «Шаг навстречу» для несовершеннолетних, склонных к противоправному поведению, определяется плановым методом, на проведение восстановительных программ с участием несовершеннолетних определяется нормативным методом.»;

1.3. пункт 5<sup>2</sup> дополнить абзацем следующего содержания:

«в части проведения спартакиады «Шаг навстречу» для несовершеннолетних, склонных к противоправному поведению – комитет по физической культуре и спорту администрации города Перми.».

2. Внести изменения в Перечень мероприятий по осуществлению расходного обязательства Пермского городского округа по вопросам местного значения в сфере социальной политики, развития человеческого потенциала, утвержденный постановлением администрации города Перми от 30 июня 2011 г. № 319 «Об установлении расходного обязательства Пермского городского округа по вопросам местного значения в сфере социальной политики, развития человеческого потенциала» (в ред. от 18.10.2012 № 644, от 21.02.2013 № 91, от 13.05.2013 № 364, от 13.11.2013 № 989, от 28.10.2015 № 881, от 14.03.2016 № 156, от 11.05.2016 № 319, от 18.08.2016 № 606, от 18.11.2016 № 1033, от 06.09.2017 № 695, от 05.10.2017 № 806, от 02.04.2018 № 196, от 03.09.2018 № 569, от 21.10.2019 № 760, от 11.10.2021 № 841), дополнив строкой 8 следующего содержания:

8	Проведение спартакиады «Шаг навстречу» для несовершеннолетних, склонных к противоправному поведению	определение начальной (максимальной) цены контракта, цены контракта, заключаемого с единственным поставщиком (подрядчиком, исполнителем), методом сопоставимых рыночных цен (анализ рынка)
---	---	--

3. Настоящее постановление вступает в силу со дня официального опубликования в печатном средстве массовой информации «Официальный бюллетень органов местного самоуправления муниципального образования город Пермь».

4. Управлению по общим вопросам администрации города Перми обеспечить опубликование настоящего постановления в печатном средстве массовой информации «Официальный бюллетень органов местного самоуправления муниципального образования город Пермь».

5. Информационно-аналитическому управлению администрации города Перми обеспечить опубликование (обнародование) настоящего постановления на официальном сайте муниципального образования город Пермь в информационно-телекоммуникационной сети Интернет.

6. Контроль за исполнением настоящего постановления возложить на заместителя главы администрации города Перми Грибанова А.А.

И.о. Главы города Перми

Э.А. Хайруллин





## АДМИНИСТРАЦИЯ ГОРОДА ПЕРМИ ПОСТАНОВЛЕНИЕ

21.02.2023

№ 137

**О внесении изменений в размеры нормативных затрат на оказание муниципальных услуг (выполнение работ) в сфере архивного дела города Перми на 2023 год и на плановый период 2024 и 2025 годов, значения натуральных норм, необходимых для определения базовых нормативов затрат на оказание муниципальных услуг (выполнение работ) муниципального бюджетного учреждения «Архив города Перми» на 2023 год и на плановый период 2024 и 2025 годов, утвержденные постановлением администрации города Перми от 13.10.2022 № 937**

В соответствии с Федеральными законами от 06 октября 2003 г. № 131-ФЗ «Об общих принципах организации местного самоуправления в Российской Федерации», от 22 октября 2004 г. № 125-ФЗ «Об архивном деле в Российской Федерации», постановлениями администрации города Перми от 30 ноября 2007 г. № 502 «О Порядке формирования, размещения, финансового обеспечения и контроля выполнения муниципального задания на оказание муниципальных услуг (выполнение работ)», от 07 июля 2016 г. № 473 «Об утверждении Методики расчета нормативных затрат на оказание муниципальных услуг (выполнение работ) в сфере архивного дела города Перми» администрация города Перми ПОСТАНОВЛЯЕТ:

1. Внести изменения в размеры нормативных затрат на оказание муниципальных услуг (выполнение работ) в сфере архивного дела города Перми на 2023 год и на плановый период 2024 и 2025 годов, утвержденные постановлением администрации города Перми от 13 октября 2022 г. № 937 «Об утверждении размеров нормативных затрат на оказание муниципальных услуг (выполнение работ) в сфере архивного дела города Перми на 2023 год и на плановый период 2024 и 2025 годов, значений натуральных норм, необходимых для определения базовых нормативов затрат на оказание муниципальных услуг (выполнение работ) муниципального бюджетного учреждения «Архив города Перми» на 2023 год и на плановый период 2024 и 2025 годов», изложив части таблицы «Муниципальная работа «Обеспечение сохранности и учет архивных документов», «Муниципальная работа «Описание архивных документов, создание справочно-поисковых средств к ним, подготовка справочно-информационных изданий о составе и содержании архивных фондов», «Муниципальная работа «Комплектование архивными документами» в редакции согласно приложению 1 к настоящему постановлению.

2. Внести изменения в значения натуральных норм, необходимых для определения базовых нормативов затрат на оказание муниципальных услуг (выполнение работ) муниципального бюджетного учреждения «Архив города Перми» на 2023 год и на плановый период 2024 и 2025 годов, утвержденные постановлением администрации города Перми от 13 октября 2022 г. № 937 «Об утверждении размеров нормативных затрат на оказание муниципальных услуг (выполнение работ) в сфере архивного дела города Перми на 2023 год и на плановый период 2024 и 2025 годов, значений натуральных норм, необходимых для определения базовых нормативов затрат на оказание муниципальных услуг (выполнение работ) муниципального бюджетного учреждения «Архив города Перми» на 2023 год и на плановый период 2024 и 2025 годов», изложив части таблицы «Муниципальная работа «Обеспечение сохранности и учет архивных документов», «Муниципальная работа «Описание архивных документов, создание справочно-поисковых средств к ним, подготовка справочно-информационных изданий о составе и содержании архивных фондов», «Муниципальная работа «Комплектование архивными документами» в редакции согласно приложению 2 к настоящему постановлению.

3. Настоящее постановление вступает в силу со дня официального опубликования в печатном средстве массовой информации «Официальный бюллетень органов местного самоуправления муниципального образования город Пермь».

4. Управлению по общим вопросам администрации города Перми обеспечить опубликование настоящего постановления в печатном средстве массовой информации «Официальный бюллетень органов местного самоуправления муниципального образования город Пермь».

5. Информационно-аналитическому управлению администрации города Перми обеспечить опубликование (обнародование) настоящего постановления на официальном сайте муниципального образования город Пермь в информационно-телекоммуникационной сети Интернет.

6. Контроль за исполнением настоящего постановления возложить на руководителя аппарата администрации города Перми Молоковских А.В.

Приложение 1  
к постановлению администрации  
города Перми  
от 21.02.2023 № 137

Муниципальная работа «Обеспечение сохранности и учет архивных документов»				
Уникальный номер реестровой записи 3301130				
1	Базовый норматив затрат на выполнение муниципальной работы, в том числе:	12,68	13,19	12,76
1.1	базовый норматив затрат, непосредственно связанных с выполнением муниципальной работы, в том числе:	8,75	9,10	8,81
1.1.1	затраты на оплату труда работников, непосредственно связанных с выполнением муниципальной работы, и начисления на выплаты по оплате труда работников, непосредственно связанных с выполнением муниципальной работы	8,33	8,65	8,35
1.1.2	затраты на приобретение материальных запасов и на приобретение движимого имущества (основных средств и материальных активов), используемого в процессе выполнения муниципальной работы, с учетом срока его полезного использования	0,42	0,45	0,46
1.2	базовый норматив затрат на общехозяйственные нужды на выполнение муниципальной работы, в том числе:	3,93	4,09	3,95
1.2.1	затраты на содержание объектов особо ценного движимого имущества, необходимого для выполнения муниципального задания	0,02	0,02	0,02
1.2.2	затраты на приобретение услуг связи	0,13	0,13	0,13
1.2.3	затраты на приобретение транспортных услуг	0,01	0,01	0,01
1.2.4	затраты на оплату труда работников, которые не принимают непосредственного участия в выполнении муниципальной работы, и начисления на выплаты по оплате труда работников, которые не принимают непосредственного участия в выполнении муниципальной работы	3,51	3,65	3,52
1.2.5	затраты на прочие общехозяйственные нужды	0,26	0,28	0,27
Муниципальная работа «Описание архивных документов, создание справочно-поисковых средств к ним, подготовка справочно-информационных изданий о составе и содержании архивных фондов»				
Уникальный номер реестровой записи 3301530				
1	Базовый норматив затрат на выполнение муниципальной работы, в том числе:	7,25	7,58	7,32
1.1	базовый норматив затрат, непосредственно связанных с выполнением муниципальной работы, в том числе:	5,14	5,38	5,21
1.1.1	затраты на оплату труда работников, непосредственно связанных с выполнением муниципальной работы, и начисления на выплаты по оплате труда работников, непосредственно связанных с выполнением муниципальной работы	4,95	5,14	4,96
1.1.2	затраты на приобретение материальных запасов и на приобретение движимого имущества (основных средств и материальных активов), используемого в процессе выполнения муниципальной работы, с учетом срока его полезного использования	0,19	0,24	0,25
1.2	базовый норматив затрат на общехозяйственные нужды на выполнение муниципальной работы, в том числе:	2,11	2,20	2,11
1.2.1	затраты на содержание объектов особо ценного движимого имущества, необходимого для выполнения муниципального задания	0,01	0,01	0,01
1.2.2	затраты на приобретение услуг связи	0,07	0,07	0,07
1.2.3	затраты на приобретение транспортных услуг	0,01	0,01	0,01
1.2.4	затраты на оплату труда работников, которые не принимают непосредственного участия в выполнении муниципальной работы, и начисления на выплаты по оплате труда работников, которые не принимают непосредственного участия в выполнении муниципальной работы	1,88	1,95	1,88
1.2.5	затраты на прочие общехозяйственные нужды	0,14	0,16	0,14

Муниципальная работа «Комплектование архивными документами»					
Уникальный номер реестровой записи 3301230					
1	Базовый норматив затрат на выполнение муниципальной работы, в том числе:	1 104,83	1 671,75	1 671,09	
1.1	базовый норматив затрат, непосредственно связанных с выполнением муниципальной работы, в том числе:	780,76	1 185,50	1 185,50	
1.1.1	затраты на оплату труда работников, непосредственно связанных с выполнением муниципальной работы, и начисления на выплаты по оплате труда работников, непосредственно связанных с выполнением муниципальной работы	754,85	1 159,59	1 159,59	
1.1.2	затраты на приобретение материальных запасов и на приобретение движимого имущества (основных средств и материальных активов), используемого в процессе выполнения муниципальной работы, с учетом срока его полезного использования	25,91	25,91	25,91	
1.2	базовый норматив затрат на удовлетворение нужды на выполнение муниципальной работы, в том числе:	324,07	486,25	485,59	
1.2.1	затраты на содержание объектов особо ценного движимого имущества, необходимого для выполнения муниципального задания	1,21	1,21	1,21	
1.2.2	затраты на приобретение услуг связи	7,58	7,58	7,58	
1.2.3	затраты на приобретение транспортных услуг	0,47	0,47	0,47	
1.2.4	затраты на оплату труда работников, которые не принимают непосредственного участия в выполнении муниципальной работы, и начисления на выплаты по оплате труда работников, которые не принимают непосредственного участия в выполнении муниципальной работы	299,98	460,84	460,84	
1.2.5	затраты на прочие общехозяйственные нужды	14,83	16,15	15,49	

Приложение 2  
к постановлению администрации  
города Перми  
от 21.02.2023 № 137

Муниципальная работа «Обеспечение сохранности и учет архивных документов»					
Уникальный номер реестровой записи 3301130					
1. Натуральные нормы, непосредственно связанные с выполнением муниципальной работы					
1.1. Работники, непосредственно связанные с выполнением муниципальной работы					
главный специалист	человеко-час	0,009308	0,009108	0,008794	иной метод
ведущий специалист	человеко-час	0,027924	0,027325	0,026381	
1.2. Материальные запасы и движимое имущество (основные средства и материальные активы), используемые в процессе выполнения муниципальной работы, с учетом срока его полезного использования					
конверт почтовый формат С5, 100 шт.	упаковка	0,000007	0,000007	0,000007	иной метод
стержень для шариковой ручки, длина 152 мм	шт.	0,000079	0,000079	0,000079	
стержень для шариковой ручки, длина 142 мм	шт.	0,000025	0,000025	0,000025	
ручка шариковая на подставке с пружиной, пластиковый корпус, 0,5 мм	шт.	0,000005	0,000005	0,000005	
ручка шариковая, пластиковый корпус, 0,5 мм	шт.	0,000047	0,000047	0,000047	
карандаш механический, с ластиком, 0,5 мм	шт.	0,000049	0,000049	0,000049	
бумага для офисной техники А4, 500 л	шт.	0,000569	0,000569	0,000569	
моноблок	шт.	0,000002	0,000002	0,000002	
МФУ	шт.	0,000002	0,000002	0,000002	

2. Натуральные нормы на общехозяйственные нужды						
2.1. Содержание объектов особо ценного движимого имущества, необходимого для выполнения муниципального задания						
выполнение работ по заправке картриджей, количество договоров	ед.	0,000001	0,000001	0,000001	0,000001	иной метод
2.2. Услуги связи						
оказание услуг почтовой связи и иных услуг, технологически неразрывно связанных с услугами почтовой связи, количество договоров	ед.	0,000001	0,000001	0,000001	0,000001	иной метод
оказание услуг общедоступной электрической связи, количество договоров	ед.	0,000001	0,000001	0,000001	0,000001	
предоставление телематических услуг связи, количество договоров	ед.	0,000001	0,000001	0,000001	0,000001	
2.3. Транспортные услуги						
возмещение должностным лицам транспортных расходов, в случае если они не были обеспечены в установленном законодательством Российской Федерации порядке проездными документами, количество поездок	ед.	0,000253	0,000253	0,000253	0,000253	иной метод
2.4. Работники, которые не принимают непосредственного участия в выполнении муниципальной работы						
директор	человеко-час	0,001692	0,001656	0,001656	0,001599	иной метод
заместитель директора-начальник отдела обеспечения сохранности	человеко-час	0,001692	0,001656	0,001656	0,001599	
заместитель директора по экономическим вопросам	человеко-час	0,001692	0,001656	0,001656	0,001599	
документовед	человеко-час	0,001692	0,001656	0,001656	0,001599	
экономист II категории	человеко-час	0,001692	0,001656	0,001656	0,001599	
2.5. Прочие общехозяйственные нужды						
оказание информационных услуг с использованием Систем семейства КонсультантПлюс, количество договоров	ед.	0,000001	0,000001	0,000001	0,000001	иной метод
оказание юридических услуг, количество договоров	ед.	0,000001	0,000001	0,000001	0,000001	
предоставление услуг по техническому сопровождению и поддержке веб-сайта, количество договоров	ед.	0,000001	0,000001	0,000001	0,000001	
оказание услуг по технической поддержке программного обеспечения, количество договоров	ед.	0,000001	0,000001	0,000001	0,000001	
вода питьевая, количество договоров	ед.	0,000001	0,000001	0,000001	0,000001	
образовательные услуги по профессиональной программе повышения квалификации, количество договоров	ед.	0,000001	0,000001	0,000001	0,000001	
блок бумажный (стикер) 38 x 51 мм, 100 л	шт.	0,000025	0,000025	0,000025	0,000025	
клей ПВА	шт.	0,000027	0,000027	0,000027	0,000027	
клей-карандаш, 40 г	шт.	0,000025	0,000025	0,000025	0,000025	
ежедневник недатированный А5	шт.	0,000006	0,000006	0,000006	0,000006	
ножницы хозяйственные, пластиковые ручки, 210 мм	шт.	0,000018	0,000018	0,000018	0,000018	
разбавитель для корректирующей жидкости, 20 мл	шт.	0,000025	0,000025	0,000025	0,000025	
жидкость корректирующая на спиртовой (быстросохнущей) основе, 20 мл	шт.	0,000025	0,000025	0,000025	0,000025	
текстовый делитель, 1-5 мм	шт.	0,000025	0,000025	0,000025	0,000025	
книга учета А4, 96 л	шт.	0,000010	0,000010	0,000010	0,000010	
папка с арочным механизмом А4, картон / бумага, 75 мм	шт.	0,000088	0,000088	0,000088	0,000088	
кондиционер (сплит-система)	шт.	0,000001	0,000002	0,000002	0,0000016	

Муниципальная работа «Описание архивных документов, создание справочно-поисковых средств к ним, подготовка справочно-информационных изданий о составе и содержании архивных фондов»						
Уникальный номер реестровой записи 3301530						
1. Натуральные нормы, непосредственно связанные с выполнением муниципальной работы						
1.1. Работники, непосредственно связанные с выполнением муниципальной работы						
начальник отдела	человеко-час	0,006649	0,006506	0,006281	иной метод	
главный специалист	человеко-час	0,005699	0,005576	0,005384		
ведущий специалист	человеко-час	0,007598	0,007435	0,007179		
1.2. Материальные запасы и движимое имущество (основные средства и материальные активы), используемые в процессе выполнения муниципальной работы, с учетом срока его полезного использования						
конверт почтовый формат С5, 100 шт.	упаковка	0,000006	0,000006	0,000006	иной метод	
стержень для шариковой ручки, длина 152 мм	шт.	0,000042	0,000042	0,000042		
стержень для шариковой ручки, длина 142 мм	шт.	0,000013	0,000013	0,000013		
ручка шариковая на подставке с пружиной, пластиковый корпус, 0,5 мм	шт.	0,000002	0,000002	0,000002		
ручка шариковая, пластиковый корпус, 0,5 мм	шт.	0,000025	0,000025	0,000025		
карандаш механический, с ластиком, 0,5 мм	шт.	0,000026	0,000026	0,000026		
бумага для офисной техники А4, 500 л	шт.	0,000302	0,000302	0,000302		
моноблок	шт.	0,000001	0,000001	0,000001		
МФУ	шт.	0,000001	0,000001	0,000001		
2. Натуральные нормы на общезаявленные нужды						
2.1. Содержание объектов особо ценного движимого имущества, необходимого для выполнения муниципального задания						
выполнение работ по заправке картриджами, количество договоров	ед.	0,0000005	0,0000005	0,0000005	иной метод	
2.2. Услуги связи						
оказание услуг почтовой связи и иных услуг, технологически неразрывно связанных с услугами почтовой связи, количество договоров	ед.	0,0000005	0,0000005	0,0000005	иной метод	
оказание услуг общедоступной электрической связи, количество договоров	ед.	0,0000005	0,0000005	0,0000005		
предоставление телематических услуг связи, количество договоров	ед.	0,0000005	0,0000005	0,0000005		
2.3. Транспортные услуги						
возмещение должностным лицам транспортных расходов, в случае если они не были обеспечены в установленном законодательством Российской Федерации порядке проездными документами, количество поездок	ед.	0,000134	0,000134	0,000134	иной метод	
2.4. Работники, которые не принимают непосредственного участия в выполнении муниципальной работы						
директор	человеко-час	0,000907	0,000887	0,000857	иной метод	
заместитель директора-начальник отдела обеспечения сохранности	человеко-час	0,000907	0,000887	0,000857		
заместитель директора по экономическим вопросам	человеко-час	0,000907	0,000887	0,000857		
документовед	человеко-час	0,000907	0,000887	0,000857		
экономист II категории	человеко-час	0,000907	0,000887	0,000857		
2.5. Прочие общезаявленные нужды						

оказание информационных услуг с использованием Систем семейства КонсультантПлюс, количество договоров	ед.	0,0000005	0,0000005	0,0000005	0,0000005	иной метод
	ед.	0,0000005	0,0000005	0,0000005	0,0000005	
оказание юридических услуг, количество договоров	ед.	0,0000005	0,0000005	0,0000005	0,0000005	иной метод
	ед.	0,0000005	0,0000005	0,0000005	0,0000005	
предоставление услуг по техническому сопровождению и поддержке веб-сайта, количество договоров	ед.	0,0000005	0,0000005	0,0000005	0,0000005	иной метод
	ед.	0,0000005	0,0000005	0,0000005	0,0000005	
оказание услуг по технической поддержке программного обеспечения, количество договоров	ед.	0,0000005	0,0000005	0,0000005	0,0000005	иной метод
	ед.	0,0000005	0,0000005	0,0000005	0,0000005	
вода питьевая, количество договоров	шт.	0,000013	0,000013	0,000013	0,000013	иной метод
	шт.	0,000014	0,000014	0,000014	0,000014	
блок бумажный (стикер) 38 x 51 мм, 100 л	шт.	0,000013	0,000013	0,000013	0,000013	иной метод
	шт.	0,000013	0,000013	0,000013	0,000013	
клей ПВА	шт.	0,000003	0,000003	0,000003	0,000003	иной метод
	шт.	0,000003	0,000003	0,000003	0,000003	
клей-карандаш, 40 г	шт.	0,000003	0,000003	0,000003	0,000003	иной метод
	шт.	0,000003	0,000003	0,000003	0,000003	
ежедневник недатированный А5	шт.	0,0000097	0,0000097	0,0000097	0,0000097	иной метод
	шт.	0,0000097	0,0000097	0,0000097	0,0000097	
ножницы хозяйственные, пластиковые ручки, 210 мм	шт.	0,000013	0,000013	0,000013	0,000013	иной метод
	шт.	0,000013	0,000013	0,000013	0,000013	
разбавитель для корректирующей жидкости, 20 мл	шт.	0,000013	0,000013	0,000013	0,000013	иной метод
	шт.	0,000013	0,000013	0,000013	0,000013	
жидкость корректирующая на спиртовой (быстросохнущей) основе, 20 мл	шт.	0,000013	0,000013	0,000013	0,000013	иной метод
	шт.	0,000013	0,000013	0,000013	0,000013	
текстовый редактор, 1-5 мм	шт.	0,000013	0,000013	0,000013	0,000013	иной метод
	шт.	0,000013	0,000013	0,000013	0,000013	
книга учета А4, 96 л	шт.	0,000005	0,000005	0,000005	0,000005	иной метод
	шт.	0,000005	0,000005	0,000005	0,000005	
папка с арочным механизмом А4, картон / бумага, 75 мм	шт.	0,000047	0,000047	0,000047	0,000047	иной метод
	шт.	0,000047	0,000047	0,000047	0,000047	
кондиционер (сплит-система)	шт.	0,000001	0,000001	0,000001	0,000001	иной метод
	шт.	0,000001	0,000001	0,000001	0,000001	
Муниципальная работа «Комплектование архивными документами»						
Уникальный номер реестровой записи 3301230						
1. Натуральные нормы, непосредственно связанные с выполнением муниципальной работы						
1.1. Работники, непосредственно связанные с выполнением муниципальной работы						
начальник отдела	человеко-час	0,636452	0,921532	0,921532	0,921532	иной метод
	главный специалист	0,636452	0,921532	0,921532	0,921532	
	ведущий специалист	1,909355	2,764596	2,764596	2,764596	
1.2. Материальные запасы и движимое имущество (основные средства и материальные активы), используемые в процессе выполнения муниципальной работы, с учетом срока его полезного использования						
конверт почтовый формат С5, 100 шт.	упаковка	0,000413	0,000413	0,000413	0,000413	иной метод
	стержень для шариковой ручки, длина 152 мм	шт.	0,004496	0,004496	0,004496	
	стержень для шариковой ручки, длина 142 мм	шт.	0,001395	0,001395	0,001395	
	ручка шариковая на подставке с пружиной, пластиковый корпус, 0,5 мм	шт.	0,000258	0,000258	0,000258	
	ручка шариковая, пластиковый корпус, 0,5 мм	шт.	0,002687	0,002687	0,002687	
	карандаш механический, с ластиком, 0,5 мм	шт.	0,002791	0,002791	0,002791	
	бумага для офисной техники А4, 500 л	шт.	0,032298	0,032298	0,032298	
	моноблок	шт.	0,000103	0,000103	0,000103	
	МФУ	шт.	0,000103	0,000103	0,000103	

2. Натуральные нормы на общехозяйственные нужды						
2.1. Содержание объектов особо ценного движимого имущества, необходимого для выполнения муниципального задания						
выполнение работ по закупке картриджей, количество договоров	ед.	0,000052	0,000052	0,000052	0,000052	иной метод
2.2. Услуги связи						
оказание услуг почтовой связи и иных услуг, технологически неразрывно связанных с услугами почтовой связи, количество договоров	ед.	0,000052	0,000052	0,000052	0,000052	иной метод
оказание услуг общедоступной электрической связи, количество договоров	ед.	0,000052	0,000052	0,000052	0,000052	
предоставление телематических услуг связи, количество договоров	ед.	0,000052	0,000052	0,000052	0,000052	
2.3. Транспортные услуги						
возмещение должностным лицам транспортных расходов, в случае если они не были обеспечены в установленном законодательством Российской Федерации порядке проездными документами, количество поездок	ед.	0,014366	0,014366	0,014366	0,014366	иной метод
2.4. Работники, которые не принимают непосредственного участия в выполнении муниципальной работы						
директор	человеко-час	0,144648	0,209439	0,209439	0,209439	иной метод
заместитель директора-начальник отдела обеспечения сохранности	человеко-час	0,144648	0,209439	0,209439	0,209439	
заместитель директора по экономическим вопросам	человеко-час	0,144648	0,209439	0,209439	0,209439	
документовед	человеко-час	0,144648	0,209439	0,209439	0,209439	
экономист II категории	человеко-час	0,144648	0,209439	0,209439	0,209439	
2.5. Прочие общехозяйственные нужды						
оказание информационных услуг с использованием Систем семейства КонсультантПлюс, количество договоров	ед.	0,000052	0,000052	0,000052	0,000052	иной метод
оказание юридических услуг, количество договоров	ед.	0,000052	0,000052	0,000052	0,000052	
предоставление услуг по техническому сопровождению и поддержке веб-сайта, количество договоров	ед.	0,000052	0,000052	0,000052	0,000052	
оказание услуг по технической поддержке программного обеспечения, количество договоров	ед.	0,000052	0,000052	0,000052	0,000052	
вода питьевая, количество договоров	ед.	0,000052	0,000052	0,000052	0,000052	
образовательные услуги по профессиональной программе повышения квалификации, количество договоров	ед.	0,000052	0,000052	0,000052	0,000052	
блок бумажный (стикер) 38 x 51 мм, 100 л	шт.	0,001395	0,001395	0,001395	0,001395	
клей ПВА	шт.	0,001550	0,001550	0,001550	0,001550	
клей-карандаш, 40 г	шт.	0,001395	0,001395	0,001395	0,001395	
ежедневник недатированный А5	шт.	0,000362	0,000362	0,000362	0,000362	
ножницы хозяйственные, пластиковые ручки, 210 мм	шт.	0,001034	0,001034	0,001034	0,001034	
разбавитель для корректирующей жидкости, 20 мл	шт.	0,001395	0,001395	0,001395	0,001395	
жидкость корректирующая на спиртовой (быстросохнущей) основе, 20 мл	шт.	0,001395	0,001395	0,001395	0,001395	
текстовый делитель, 1-5 мм	шт.	0,001395	0,001395	0,001395	0,001395	
книга учета А4, 96 л	шт.	0,000568	0,000568	0,000568	0,000568	
папка с арочным механизмом А4, картон / бумага, 75 мм	шт.	0,005013	0,005013	0,005013	0,005013	
кондиционер (сплит-система)	шт.	0,000072	0,000114	0,000114	0,000093	



## АДМИНИСТРАЦИЯ ГОРОДА ПЕРМИ ПОСТАНОВЛЕНИЕ

21.02.2023

№ 138

### **О внесении изменений в постановление администрации города Перми от 13.08.2010 № 501 «О создании муниципального автономного дошкольного образовательного учреждения «Детский сад «Чулпан» г. Перми путем изменения типа существующего муниципального дошкольного образовательного учреждения «Центр развития ребенка – детский сад № 355 «Чулпан» г. Перми»**

В соответствии с Федеральными законами от 03 ноября 2006 г. № 174-ФЗ «Об автономных учреждениях», от 29 декабря 2012 г. № 273-ФЗ «Об образовании в Российской Федерации» администрация города Перми ПОСТАНОВЛЯЕТ:

1. Внести в постановление администрации города Перми от 13 августа 2010 г. № 501 «О создании муниципального автономного дошкольного образовательного учреждения «Детский сад «Чулпан» г. Перми путем изменения типа существующего муниципального дошкольного образовательного учреждения «Центр развития ребенка – детский сад № 355 «Чулпан» г. Перми» (в ред. от 13.07.2018 № 471) следующие изменения:

1.1. наименование изложить в следующей редакции:

«О создании муниципального автономного дошкольного образовательного учреждения «Детский сад – начальная школа «Чулпан» г. Перми» путем изменения типа существующего муниципального дошкольного образовательного учреждения «Детский сад «Чулпан» г. Перми»;

1.2. в пункте 1 слова «муниципальное автономное дошкольное образовательное учреждение «Детский сад «Чулпан» г. Перми» заменить словами «муниципальное автономное дошкольное образовательное учреждение «Детский сад – начальная школа «Чулпан» г. Перми»;

1.3. в пункте 2.1 слова «муниципального автономного дошкольного образовательного учреждения «Детский сад «Чулпан» г. Перми» заменить словами «муниципального автономного дошкольного образовательного учреждения «Детский сад – начальная школа «Чулпан» г. Перми»;

1.4. в пункте 2.2 слова «муниципального автономного дошкольного образовательного учреждения «Детский сад «Чулпан» г. Перми» заменить словами «муниципального автономного дошкольного образовательного учреждения «Детский сад – начальная школа «Чулпан» г. Перми»;

1.5. в пункте 2.3 слова «муниципального автономного дошкольного образовательного учреждения «Детский сад «Чулпан» г. Перми» заменить словами «муниципального автономного дошкольного образовательного учреждения «Детский сад – начальная школа «Чулпан» г. Перми»;

1.6. в пункте 2.4 слова «муниципального автономного дошкольного образовательного учреждения «Детский сад «Чулпан» г. Перми» заменить словами «муниципального автономного дошкольного образовательного учреждения «Детский сад – начальная школа «Чулпан» г. Перми»;

1.7. в пункте 2.5 слова «муниципального автономного дошкольного образовательного учреждения «Детский сад «Чулпан» г. Перми» заменить словами «муниципального автономного дошкольного образовательного учреждения «Детский сад – начальная школа «Чулпан» г. Перми»;

1.8. в пункте 2.6 слова «муниципальном автономном дошкольном образовательном учреждении «Детский сад «Чулпан» г. Перми» заменить словами «муниципальном автономном дошкольном образовательном учреждении «Детский сад – начальная школа «Чулпан» г. Перми»;

1.9. в пункте 2.7 слова «муниципальным автономным дошкольным образовательным учреждением «Детский сад «Чулпан» г. Перми» заменить словами «муниципальным автономным дошкольным образовательным учреждением «Детский сад – начальная школа «Чулпан» г. Перми»;

1.10. в пункте 2.9 слова «муниципального автономного дошкольного образовательного учреждения «Детский сад «Чулпан» г. Перми» заменить словами «муниципального автономного дошкольного образовательного учреждения «Детский сад – начальная школа «Чулпан» г. Перми»;

1.11. пункт 3 изложить в следующей редакции:

«3. Департаменту имущественных отношений администрации города Перми закрепить на праве оперативного управления недвижимое имущество и особо ценное движимое имущество за муниципальным автономным дошкольным образовательным учреждением «Детский сад – начальная школа «Чулпан» г. Перми.»;

1.12. в пункте 4.1 слова «муниципального автономного дошкольного образовательного учреждения «Детский



сад «Чулпан» г. Перми» заменить словами «муниципального автономного дошкольного образовательного учреждения «Детский сад – начальная школа «Чулпан» г. Перми»;

1.13. в пункте 4.2 слова «муниципальным автономным дошкольным образовательным учреждением «Детский сад «Чулпан» г. Перми» заменить словами «муниципальным автономным дошкольным образовательным учреждением «Детский сад – начальная школа «Чулпан» г. Перми»;

1.14. в пункте 5 слова «Муниципальному автономному дошкольному образовательному учреждению «Детский сад «Чулпан» г. Перми» заменить словами «Муниципальному автономному дошкольному образовательному учреждению «Детский сад – начальная школа «Чулпан» г. Перми», слова «свидетельство о внесении изменений в Единый государственный реестр юридических лиц» заменить словами «документ о внесении изменений в Единый государственный реестр юридических лиц»;

1.15. приложение признать утратившим силу.

2. Сохранить основные цели деятельности муниципального автономного дошкольного образовательного учреждения «Детский сад «Чулпан» г. Перми, предусмотренные уставом данного муниципального автономного дошкольного образовательного учреждения.

3. Департаменту образования администрации города Перми:

3.1. подготовить, согласовать и утвердить в установленном порядке изменения, вносимые в устав муниципального автономного дошкольного образовательного учреждения «Детский сад «Чулпан» г. Перми, не позднее 30 календарных дней со дня официального опубликования настоящего постановления;

3.2. осуществить контроль за своевременной государственной регистрацией изменений, вносимых в устав муниципального автономного дошкольного образовательного учреждения «Детский сад «Чулпан» г. Перми, представлением в департамент финансов администрации города Перми копии документа о внесении изменений в Единый государственный реестр юридических лиц не позднее 30 календарных дней с даты государственной регистрации изменений, вносимых в устав муниципального автономного дошкольного образовательного учреждения «Детский сад «Чулпан» г. Перми;

3.3. произвести иные юридически значимые действия, связанные с внесением изменений в устав муниципального автономного дошкольного образовательного учреждения «Детский сад «Чулпан» г. Перми.

4. Департаменту имущественных отношений администрации города Перми внести соответствующие изменения в реестр муниципального имущества города Перми.

5. Руководителю муниципального автономного дошкольного образовательного учреждения «Детский сад «Чулпан» г. Перми:

5.1. произвести необходимые действия по государственной регистрации изменений, вносимых в устав муниципального автономного дошкольного образовательного учреждения «Детский сад «Чулпан» г. Перми, в течение 5 рабочих дней после утверждения изменений, внесенных в устав муниципального автономного дошкольного образовательного учреждения «Детский сад «Чулпан» г. Перми;

5.2. представить в департамент имущественных отношений администрации города Перми и департамент финансов администрации города Перми копии документов о внесении изменений в Единый государственный реестр юридических лиц, устав муниципального автономного дошкольного образовательного учреждения «Детский сад «Чулпан» г. Перми не позднее 5 рабочих дней со дня государственной регистрации изменений, внесенных в устав муниципального автономного дошкольного образовательного учреждения «Детский сад «Чулпан» г. Перми;

5.3. направить в Управление Федеральной службы государственной регистрации, кадастра и картографии по Пермскому краю заявление о внесении изменений в сведения Единого государственного реестра недвижимости в отношении зарегистрированных прав на недвижимое имущество, находящееся в оперативном управлении муниципального автономного дошкольного образовательного учреждения «Детский сад «Чулпан» г. Перми, в течение 14 календарных дней со дня государственной регистрации в Едином государственном реестре юридических лиц изменений в устав;

5.4. представить в департамент имущественных отношений администрации города Перми выписки из Единого государственного реестра недвижимости с внесенными изменениями в течение 14 календарных дней со дня осуществления указанных изменений;

5.5. письменно уведомить кредиторов о внесении изменений в устав муниципального автономного дошкольного образовательного учреждения «Детский сад «Чулпан» г. Перми не позднее 14 календарных дней со дня официального опубликования настоящего постановления;

5.6. произвести иные юридически значимые действия, связанные с внесением изменений в устав муниципального автономного дошкольного образовательного учреждения «Детский сад «Чулпан» г. Перми.

6. Настоящее постановление вступает в силу со дня официального опубликования в печатном средстве массовой информации «Официальный бюллетень органов местного самоуправления муниципального образования город Пермь».

7. Управлению по общим вопросам администрации города Перми обеспечить опубликование настоящего постановления в печатном средстве массовой информации «Официальный бюллетень органов местного самоуправления муниципального образования город Пермь».

8. Информационно-аналитическому управлению администрации города Перми обеспечить опубликование (об-

народование) настоящего постановления на официальном сайте муниципального образования город Пермь в информационно-телекоммуникационной сети Интернет.

9. Контроль за исполнением настоящего постановления возложить на заместителя главы администрации города Перми Грибанова А.А.

И.о. Главы города Перми

Э.А. Хайруллин

## РАСПОРЯЖЕНИЯ АДМИНИСТРАЦИИ ГОРОДА ПЕРМИ



### АДМИНИСТРАЦИЯ ГОРОДА ПЕРМИ

#### РАСПОРЯЖЕНИЕ

21.02.2023

№ 17

#### **О назначении уполномоченного представителя администрации города Перми в целях оказания организатору публичного мероприятия содействия в проведении публичного мероприятия**

В соответствии с Федеральным законом от 19 июня 2004 г. № 54-ФЗ «О собраниях, митингах, демонстрациях, шествиях и пикетированиях», постановлением администрации города Перми от 24 июля 2017 г. № 573 «Об утверждении Регламента взаимодействия функциональных подразделений, функциональных и территориальных органов администрации города Перми по оказанию организатору публичного мероприятия содействия в проведении публичного мероприятия на территории города Перми», на основании уведомления Пермского краевого отделения политической партии «Коммунистическая партия Российской Федерации» в лице Моренко В.А. о проведении публичного мероприятия от 10 февраля 2023 г.:

1. Назначить уполномоченным представителем администрации города Перми Исмагилова Олега Махтурзяновича, консультанта сектора внутренней политики управления по вопросам общественного самоуправления и международным отношениям администрации города Перми, в целях оказания организатору публичного мероприятия Моренко В.А. содействия в проведении публичного мероприятия в форме демонстрации с использованием транспортных средств по маршруту движения – от парковки по адресу: ул. Луначарского, д. 32а, далее по ул. Луначарского до ул. 25-го Октября, далее по ул. 25-го Октября до ул. Ленина, далее по ул. Ленина до площади Гайдара, далее по кольцу на ул. Ленина, далее по ул. Ленина до Комсомольского проспекта, далее по Комсомольскому проспекту до ул. Павла Соловьева с последующей парковкой у МАУК «Пермский городской дворец культуры им. А.Г. Солдатова», далее по ул. Павла Соловьева до Комсомольского проспекта, далее по Комсомольскому проспекту до ул. Чкалова, далее по ул. Чкалова до ул. Героев Хасана, далее по ул. Героев Хасана до ул. Чернышевского, далее по ул. Чернышевского до ул. Николая Островского, далее по ул. Николая Островского до ул. Революции, далее по ул. Революции до бульвара Гагарина, далее по бульвару Гагарина до ул. Крупской, далее по ул. Крупской до ул. Уральской, далее по ул. Уральской до ул. Якова Свердлова, далее по ул. Якова Свердлова до ул. 1905 года, далее по ул. 1905 года до ул. Восстания, далее по ул. Восстания по кольцу на площади Восстания на ул. Славянова, далее по ул. Славянова до ул. Лифанова, далее по ул. Лифанова до ул. 1905 года, далее по ул. 1905 года до парковки, расположенной у проходных Мотовилихинских заводов по адресу: ул. Восстания, д. 35, далее по ул. Восстания до ул. Лифанова, далее по ул. Лифанова до ул. Якова Свердлова, далее по ул. Якова Свердлова до ул. Уральской, далее по ул. Уральской до памятника «Воину-освободителю», далее по ул. Уральской до Северной дамбы, далее по Северной дамбе до ул. Парковой, далее по ул. Парковой до ул. Екатерининской, далее по ул. Екатерининской до ул. Сибирской, далее по ул. Сибирской до ул. Луначарского, далее по ул. Луначарского до парковки по адресу: ул. Луначарского, д. 32а 23 февраля 2023 г. с 11.00 час. до 15.00 час.

2. Исмагилову Олегу Махтурзяновичу по итогам публичного мероприятия составить отчет о завершившемся публичном мероприятии на территории города Перми не позднее 12.00 час. 27 февраля 2023 г.

3. Настоящее распоряжение вступает в силу со дня подписания.

4. Управлению по общим вопросам администрации города Перми обеспечить опубликование настоящего распоряжения в печатном средстве массовой информации «Официальный бюллетень органов местного самоуправления муниципального образования город Пермь».

5. Информационно-аналитическому управлению администрации города Перми обеспечить опубликование (об-

народование) настоящего распоряжения на официальном сайте муниципального образования город Пермь в информационно-телекоммуникационной сети Интернет.

6. Контроль за исполнением настоящего распоряжения возложить на руководителя аппарата администрации города Перми, исполняющего обязанности заместителя главы администрации города Перми Молоковских А.В.

И.о. Главы города Перми

Э.А. Хайруллин

## ПРАВОВЫЕ АКТЫ ФУНКЦИОНАЛЬНЫХ ОРГАНОВ АДМИНИСТРАЦИИ ГОРОДА ПЕРМИ



АДМИНИСТРАЦИЯ ГОРОДА ПЕРМИ

НАЧАЛЬНИК ДЕПАРТАМЕНТА  
ЗЕМЕЛЬНЫХ ОТНОШЕНИЙ

РАСПОРЯЖЕНИЕ

28.04.2022

№ 21-01-03-1453

### Об установлении публичного сервитута в отдельных целях

На основании статей 39.37, 39.43 Земельного кодекса Российской Федерации, статьи 3.3 Федерального закона от 25 октября 2001 г. № 137-ФЗ «О введении в действие Земельного кодекса Российской Федерации», Положения о департаменте земельных отношений администрации города Перми, утвержденного решением Пермской городской Думы от 24 февраля 2015 г. № 39, ходатайства АО «Газпром газораспределение Пермь» об установлении публичного сервитута от 15 марта 2022 г. № 21-01-06-2197:

1. Установить публичный сервитут в отдельных целях в отношении земель, государственная собственность на которые не разграничена, и земельных участков с кадастровыми номерами:

59:01:3812073:25, расположенного по адресу: Пермский край, г. Пермь, Орджоникидзевский район, ул. Амбарная, 1;

59:01:0000000:90530, расположенного по адресу: Пермский край, г. Пермь, Орджоникидзевский район, пер. Ку-тамьшский на срок 48 лет 11 месяцев в целях обслуживания и эксплуатации газопровода низкого давления до границы земельного участка по адресу: Пермский край, г. Пермь, Орджоникидзевский район, ул. Амбарная, 1 с кадастровым номером 59:01:3812073:151, принадлежащего на праве собственности АО «Газпром газораспределение Пермь», которое подтверждается сведениями из Единого государственного реестра недвижимости.

2. Утвердить границы публичного сервитута в отдельных целях согласно приложению к настоящему распоряжению (схема расположения границ публичного сервитута (условный номер 2072:15ПС)).

3. Утвердить прилагаемый порядок расчета и внесения платы за публичный сервитут.

4. Утвердить прилагаемый график проведения работ при осуществлении деятельности, для обеспечения которой устанавливается публичный сервитут в отдельных целях.

5. Порядок установления зон с особыми условиями использования территорий и содержание ограничений прав на земельные участки в границах таких зон установлены постановлением Правительства Российской Федерации от 20.11.2000 № 878 «Об утверждении Правил охраны газораспределительных сетей».

6. АО «Газпром газораспределение Пермь» (ИНН 5902183841) обязано привести земли, государственная собственность на которые не разграничена, и земельные участки в состояние, пригодное для их использования в соответствии с разрешенным использованием, в срок не позднее, чем 3 месяца после завершения эксплуатации инженерного сооружения, для размещения которого был установлен публичный сервитут.

7. Отделу установления сервитутов в течение 2 рабочих дней со дня подписания направить копию настоящего распоряжения:

7.1. в информационно-аналитическое управление администрации города Перми для размещения в течение 5 рабочих дней со дня подписания распоряжения на официальном сайте муниципального образования город Пермь в информационно-телекоммуникационной сети Интернет;

7.2. в управление по общим вопросам администрации города Перми для опубликования распоряжения (за исключением приложений к нему) в течение 5 рабочих дней со дня подписания распоряжения в печатном средстве массовой информации «Официальный бюллетень органов местного самоуправления муниципального образования город Пермь»;

7.3. в АО «Газпром газораспределение Пермь» (ИНН 5902183841);

7.4. в орган, осуществляющий государственный кадастровый учет и государственную регистрацию прав, в течение 5 рабочих дней со дня подписания настоящего распоряжения.

7.5. правообладателям земельных участков, в отношении которых принято решение об установлении публичного сервитута в отдельных целях.

8. Настоящее распоряжение вступает в силу со дня подписания.

9. Контроль за исполнением настоящего распоряжения возложить на заместителя начальника департамента земельных отношений администрации города Перми Санникову Н.М.

Т.Н. Мехоношина



АДМИНИСТРАЦИЯ ГОРОДА ПЕРМИ  
НАЧАЛЬНИК ДЕПАРТАМЕНТА  
ЗЕМЕЛЬНЫХ ОТНОШЕНИЙ

РАСПОРЯЖЕНИЕ

28.04.2022

№ 21-01-03-1455

**Об установлении публичного сервитута в отдельных целях**

На основании статей 39.37, 39.43 Земельного кодекса Российской Федерации, статьи 3.3 Федерального закона от 25 октября 2001 г. № 137-ФЗ «О введении в действие Земельного кодекса Российской Федерации», Положения о департаменте земельных отношений администрации города Перми, утвержденного решением Пермской городской Думы от 24 февраля 2015 г. № 39, ходатайства АО «Газпром газораспределение Пермь» об установлении публичного сервитута от 15 марта 2022 г. № 21-01-06-2211:

1. Установить публичный сервитут в отношении земель, государственная собственность на которые не разграничена, и земельных участков с кадастровыми номерами:

59:01:1810004:23, расположенного в г. Перми;

59:01:0000000:900, расположенного в г. Перми на срок 48 лет 11 месяцев в целях обслуживания и эксплуатации газопровода низкого давления до границы земельного участка по адресу: Пермский край, город Пермь, Кировский район, ул. Пшеничная, 14 с кадастровым номером 59:01:0000000:88287, принадлежащего на праве собственности АО «Газпром газораспределение Пермь», которое подтверждается сведениями из Единого государственного реестра недвижимости.

2. Утвердить границы публичного сервитута в отдельных целях согласно приложению к настоящему распоряжению (схема расположения границ публичного сервитута (условный номер Н4:7ПС)).

3. Утвердить прилагаемый порядок расчета и внесения платы за публичный сервитут.

4. Утвердить прилагаемый график проведения работ при осуществлении деятельности, для обеспечения которой устанавливается публичный сервитут в отдельных целях.

5. Порядок установления зон с особыми условиями использования территорий и содержание ограничений прав на земельные участки в границах таких зон установлены постановлением Правительства Российской Федерации от 20.11.2000 № 878 «Об утверждении Правил охраны газораспределительных сетей».

6. АО «Газпром газораспределение Пермь» (ИНН 5902183841) обязано привести земли, государственная собственность на которые не разграничена, и земельные участки в состояние, пригодное для их использования в соответствии с разрешенным использованием, в срок не позднее, чем 3 месяца после завершения эксплуатации инженерного сооружения, для размещения которого был установлен публичный сервитут.

7. Отделу установления сервитутов в течение 2 рабочих дней со дня подписания направить копию настоящего распоряжения:

7.1. в информационно-аналитическое управление администрации города Перми для размещения в течение 5 рабочих дней со дня подписания распоряжения на официальном сайте муниципального образования город Пермь в информационно-телекоммуникационной сети Интернет;

7.2. в управление по общим вопросам администрации города Перми для опубликования распоряжения (за исключением приложений к нему) в течение 5 рабочих дней со дня подписания распоряжения в печатном средстве массовой информации «Официальный бюллетень органов местного самоуправления муниципального образования город Пермь»;

7.3. в АО «Газпром газораспределение Пермь» (ИНН 5902183841);

7.4. в орган, осуществляющий государственный кадастровый учет и государственную регистрацию прав, в течение 5 рабочих дней со дня подписания настоящего распоряжения.

7.5. правообладателям земельных участков, в отношении которых принято решение об установлении публичного сервитута в отдельных целях.

8. Настоящее распоряжение вступает в силу со дня подписания.

9. Контроль за исполнением настоящего распоряжения возложить на заместителя начальника департамента земельных отношений администрации города Перми Санникову Н.М.

Т.Н. Мехоношина



## АДМИНИСТРАЦИЯ ГОРОДА ПЕРМИ

### НАЧАЛЬНИК ДЕПАРТАМЕНТА ЗЕМЕЛЬНЫХ ОТНОШЕНИЙ

#### РАСПОРЯЖЕНИЕ

19.05.2022

№ 21-01-03-1730

#### Об установлении публичного сервитута в отдельных целях

На основании статей 39.37, 39.43 Земельного кодекса Российской Федерации, статей 3.3, 3.6 Федерального закона от 25 октября 2001 г. № 137-ФЗ «О введении в действие Земельного кодекса Российской Федерации», Положения о департаменте земельных отношений администрации города Перми, утвержденного решением Пермской городской Думы от 24 февраля 2015 г. № 39, ходатайства АО «Газпром газораспределение Пермь» об установлении публичного сервитута от 05 апреля 2022 г. № 21-01-06-2904

1. Установить публичный сервитут в отдельных целях в отношении земель, государственная собственность на которые не разграничена, и земельных участков с кадастровыми номерами:

59:01:0000000:41615, расположенного по адресу: г. Пермь, Ленинский и Мотовилихинский районы, микрорайон Средняя Курья;

59:01:2010370:13, расположенного по адресу: г. Пермь, Ленинский район, ул. Рыбацкая, 9а, на срок 48 лет 11 месяцев для обслуживания и эксплуатации газопровода низкого давления до границы земельного участка по адресу: г. Пермь, Ленинский район, ул. Рыбацкая, 9а, с кадастровым номером 59:01:2010370:31, принадлежащего на праве собственности АО «Газпром газораспределение Пермь», которое подтверждается выпиской из Единого государственного реестра недвижимости от 06 апреля 2022г. № КУВИ-001/2022-50330442.

2. Утвердить границы публичного сервитута в отдельных целях согласно приложению к настоящему распоряжению (схема расположения границ публичного сервитута (условный номер 370:15ПС)).

3. Плата за публичный сервитут в отдельных целях не устанавливается.

4. Утвердить прилагаемый график проведения работ при осуществлении деятельности, для обеспечения которой устанавливается публичный сервитут в отдельных целях.

5. Порядок установления зон с особыми условиями использования территорий и содержание ограничений прав на земельные участки в границах таких зон установлены постановлением Правительства Российской Федерации от 20 ноября 2000 г. № 878 «Об утверждении правил охраны газораспределительных сетей»

6. АО «Газпром газораспределение Пермь» (ИНН 5902183841) обязано привести земли, государственная соб-

ственность на которые не разграничена, и земельные участки в состоянии, пригодное для их использования в соответствии с разрешенным использованием, в срок не позднее, чем 3 месяца после завершения эксплуатации инженерного сооружения, для размещения которого был установлен публичный сервитут.

7. Отделу установления сервитутов в течение 2 рабочих дней со дня подписания направить копию настоящего распоряжения:

7.1. в информационно-аналитическое управление администрации города Перми для размещения в течение 5 рабочих дней со дня подписания распоряжения на официальном сайте муниципального образования город Пермь в информационно-телекоммуникационной сети Интернет;

7.2. в управление по общим вопросам администрации города Перми для опубликования распоряжения (за исключением приложений к нему) в течение 5 рабочих дней со дня подписания распоряжения в печатном средстве массовой информации «Официальный бюллетень органов местного самоуправления муниципального образования город Пермь»;

7.3. АО «Газпром газораспределение Пермь (ИНН 5902183841);

7.4. правообладателю земельного участка, в отношении которого принято решение об установлении публичного сервитута в отдельных целях;

7.5. в орган, осуществляющий государственный кадастровый учет и государственную регистрацию прав, в течение 5 рабочих дней со дня подписания настоящего распоряжения.

8. Настоящее распоряжение вступает в силу со дня подписания.

9. Контроль за исполнением настоящего распоряжения возложить на заместителя начальника департамента земельных отношений администрации города Перми Санникову Н.М.

Т.Н. Мехоношина



## АДМИНИСТРАЦИЯ ГОРОДА ПЕРМИ

### НАЧАЛЬНИК ДЕПАРТАМЕНТА ЗЕМЕЛЬНЫХ ОТНОШЕНИЙ

#### РАСПОРЯЖЕНИЕ

19.05.2022

№ 21-01-03-1735

#### Об установлении публичного сервитута в отдельных целях

На основании статей 39.37, 39.43 Земельного кодекса Российской Федерации, статей 3.3, 3.6 Федерального закона от 25 октября 2001 г. № 137-ФЗ «О введении в действие Земельного кодекса Российской Федерации», Положения о департаменте земельных отношений администрации города Перми, утвержденного решением Пермской городской Думы от 24 февраля 2015 г. № 39, ходатайства АО «Газпром газораспределение Пермь» об установлении публичного сервитута от 05 апреля 2022 г. № 21-01-06-2921:

1. Установить публичный сервитут в отношении земель, государственная собственность на которые не разграничена, и земельных участков с кадастровыми номерами:

59:01:1810082:5, расположенного по адресу: Пермский край, г. Пермь, р-н Кировский, Налимихинская, 21;

59:01:0000000:922, расположенного по адресу: Пермский край, г. Пермь, Кировский район, микрорайон Налимиха, ул. Заборная, ул. Яринская, ул. Комаринская, ул. Изумрудная, ул. Налимихинская, ул. Прудовая, ул. Черногорская, ул. Авангардная, ул. Канатная, ул. Мореходная, ул. Лунная на срок 48 лет 11 месяцев в целях обслуживания и эксплуатации газопровода низкого давления до границы земельного участка по адресу: Пермский край, город Пермь, Кировский район, ул. Налимихинская, дом 21 с кадастровым номером 59:01:1810082:36, принадлежащего на праве собственности АО «Газпром газораспределение Пермь», которое подтверждается выпиской из Единого государственного реестра недвижимости (далее – ЕГРН) от 06 апреля 2022 г. № КУВИ-001/2022-50330479.

2. Утвердить границы публичного сервитута в отдельных целях согласно приложению к настоящему распоряжению (схема расположения границ публичного сервитута (условный номер Н82:24ПС)).

3. Плата за публичный сервитут в отдельных целях не устанавливается.

4. Утвердить прилагаемый график проведения работ при осуществлении деятельности, для обеспечения кото-

рой устанавливается публичный сервитут в отдельных целях.

5. Порядок установления зон с особыми условиями использования территорий и содержание ограничений прав на земельные участки в границах таких зон установлены постановлением Правительства Российской Федерации от 20.11.2000 № 878 «Об утверждении Правил охраны газораспределительных сетей».

6. АО «Газпром газораспределение Пермь» (ИНН 5902183841) обязано привести земли, государственная собственность на которые не разграничена, и земельные участки в состоянии, пригодное для их использования в соответствии с разрешенным использованием, в срок не позднее, чем 3 месяца после завершения эксплуатации инженерного сооружения, для размещения которого был установлен публичный сервитут.

7. Отделу установления сервитутов в течение 2 рабочих дней со дня подписания направить копию настоящего распоряжения:

7.1. в информационно-аналитическое управление администрации города Перми для размещения в течение 5 рабочих дней со дня подписания распоряжения на официальном сайте муниципального образования город Пермь в информационно-телекоммуникационной сети Интернет;

7.2. в управление по общим вопросам администрации города Перми для опубликования распоряжения (за исключением приложений к нему) в течение 5 рабочих дней со дня подписания распоряжения в печатном средстве массовой информации «Официальный бюллетень органов местного самоуправления муниципального образования город Пермь»;

7.3. в АО «Газпром газораспределение Пермь» (ИНН 5902183841);

7.4. в орган, осуществляющий государственный кадастровый учет и государственную регистрацию прав, в течение 5 рабочих дней со дня подписания настоящего распоряжения.

7.5. правообладателям земельных участков, в отношении которых принято решение об установлении публичного сервитута в отдельных целях.

8. Настоящее распоряжение вступает в силу со дня подписания.

9. Контроль за исполнением настоящего распоряжения возложить на заместителя начальника департамента земельных отношений администрации города Перми Санникову Н.М.

Т.Н. Мехоношина



**АДМИНИСТРАЦИЯ ГОРОДА ПЕРМИ**  
**НАЧАЛЬНИК ДЕПАРТАМЕНТА**  
**ЗЕМЕЛЬНЫХ ОТНОШЕНИЙ**

**РАСПОРЯЖЕНИЕ**

19.05.2022

№ 21-01-03-1738

**Об установлении публичного сервитута в отдельных целях**

На основании статей 39.37, 39.43 Земельного кодекса Российской Федерации, статей 3.3, 3.6 Федерального закона от 25 октября 2001 г. № 137-ФЗ «О введении в действие Земельного кодекса Российской Федерации», Положения о департаменте земельных отношений администрации города Перми, утвержденного решением Пермской городской Думы от 24 февраля 2015 г. № 39, ходатайства АО «Газпром газораспределение Пермь» об установлении публичного сервитута от 05 апреля 2022 г. № 21-01-06-2907:

1. Установить публичный сервитут в отдельных целях в отношении земель, государственная собственность на которые не разграничена, и земельных участков с кадастровыми номерами:

59:01:1810025:13, расположенного по адресу: Пермский край, г.о. Пермский, г. Пермь, ул. Белая, з/у 17;

59:01:0000000:900, расположенного по адресу: г. Пермь, Кировский район, жилой район «Налимиха», на срок 48 лет 11 месяцев для обслуживания и эксплуатации газопровода низкого давления до границы земельного участка по адресу: г. Пермь, Кировский район, с кадастровым номером 59:01:1810025:34, принадлежащего на праве собственности АО «Газпром газораспределение Пермь», которое подтверждается выпиской из Единого государственного реестра недвижимости от 06 апреля 2022 г. № КУВИ-001/2022-50330500.

2. Утвердить границы публичного сервитута в отдельных целях согласно приложению к настоящему распоряже-

нию (схема расположения границ публичного сервитута (условный номер Н25:25ПС)).

3. Плата за публичный сервитут в отдельных целях не устанавливается.

4. Утвердить прилагаемый график проведения работ при осуществлении деятельности, для обеспечения которой устанавливается публичный сервитут в отдельных целях.

5. Порядок установления зон с особыми условиями использования территорий и содержание ограничений прав на земельные участки в границах таких зон установлены постановлением Правительства Российской Федерации от 20 ноября 2000 г. № 878 «Об утверждении правил охраны газораспределительных сетей».

6. АО «Газпром газораспределение Пермь» (ИНН 5902183841) обязано привести земли, государственная собственность на которые не разграничена, и земельные участки в состоянии, пригодное для их использования в соответствии с разрешенным использованием, в срок не позднее, чем 3 месяца после завершения эксплуатации инженерного сооружения, для размещения которого был установлен публичный сервитут.

7. Отделу установления сервитутов в течение 2 рабочих дней со дня подписания направить копию настоящего распоряжения:

7.1. в информационно-аналитическое управление администрации города Перми для размещения в течение 5 рабочих дней со дня подписания распоряжения на официальном сайте муниципального образования город Пермь в информационно-телекоммуникационной сети Интернет;

7.2. в управление по общим вопросам администрации города Перми для опубликования распоряжения (за исключением приложений к нему) в течение 5 рабочих дней со дня подписания распоряжения в печатном средстве массовой информации «Официальный бюллетень органов местного самоуправления муниципального образования город Пермь»;

7.3. АО «Газпром газораспределение Пермь (ИНН 5902183841);

7.4. правообладателю земельного участка, в отношении которого принято решение об установлении публичного сервитута в отдельных целях;

7.5. в орган, осуществляющий государственный кадастровый учет и государственную регистрацию прав, в течение 5 рабочих дней со дня подписания настоящего распоряжения.

8. Настоящее распоряжение вступает в силу со дня подписания.

9. Контроль за исполнением настоящего распоряжения возложить на заместителя начальника департамента земельных отношений администрации города Перми Санникову Н.М.

Т.Н. Мехоношина



**АДМИНИСТРАЦИЯ ГОРОДА ПЕРМИ  
ПРЕДСЕДАТЕЛЬ КОМИТЕТА  
ПО ФИЗИЧЕСКОЙ КУЛЬТУРЕ И СПОРТУ**

**РАСПОРЯЖЕНИЕ**

17.02.2023

№ 059-15-01-04-1

**О внесении изменений в устав муниципального казенного учреждения «Центр бухгалтерского учета и отчетности в сфере физической культуры и спорта» города Перми, утвержденный распоряжением председателя комитета по физической культуре и спорту администрации города Перми от 27.12.2018 № СЭД-059-15-01-04-58**

В соответствии с Федеральным законом от 12.01.1996 № 7-ФЗ «О некоммерческих организациях», Положением о комитете по физической культуре и спорту администрации города Перми, утвержденным решением Пермской городской Думы от 12.09.2006 № 223, постановлением администрации города Перми от 28.01.2011 № 24 «О порядке создания, реорганизации, изменения типа и ликвидации муниципальных учреждений города Перми, утверждения уставов муниципальных учреждений города Перми и внесения в них изменений»:

1. Утвердить прилагаемые изменения в устав муниципального казенного учреждения «Центр бухгалтерского учета и отчетности в сфере физической культуры и спорта» города Перми, утвержденный распоряжением председателя комитета по физической культуре и спорту администрации города Перми от 27.12.2018 № СЭД-059-15-01-04-58 (в ред.



от 20.05.2019 № 059-15-04-20, от 06.03.2020 № 059-15-04-17, от 17.09.2021 № 059-15-04-28).

2. Уполномочить директора муниципального казенного учреждения «Центр бухгалтерского учета и отчетности в сфере физической культуры и спорта» города Перми Боталову Надежду Николаевну на осуществление необходимых действий по государственной регистрации изменений, вносимых в устав муниципального казенного учреждения «Центр бухгалтерского учета и отчетности в сфере физической культуры и спорта» города Перми.

3. Директору муниципального казенного учреждения «Центр бухгалтерского учета и отчетности в сфере физической культуры и спорта» города Перми Боталовой Надежде Николаевне после государственной регистрации изменений, вносимых в устав, представить копии листа записи Единого государственного реестра юридических лиц в комитет по физической культуре и спорту администрации города Перми, департамент имущественных отношений администрации города Перми в течение 10 рабочих дней с даты регистрации изменений, вносимых в устав.

4. Настоящее распоряжение вступает в силу со дня официального опубликования в печатном средстве массовой информации «Официальный бюллетень органов местного самоуправления муниципального образования город Пермь», и распространяет свое действия на правоотношения, возникшие с 01.01.2023.

5. Комитету по физической культуре и спорту администрации города Перми обеспечить опубликование настоящего распоряжения в печатном средстве массовой информации «Официальный бюллетень органов местного самоуправления муниципального образования города Пермь».

6. Контроль за исполнением настоящего распоряжения оставляю за собой.

С.В. Сапегин

УТВЕРЖДЕНЫ:  
распоряжением председателя  
комитета по физической культуре  
и спорту администрации города  
Перми  
от 17.02.2023 № 059-15-01-04-1

### ИЗМЕНЕНИЯ

в устав муниципального казенного учреждения

«Центр бухгалтерского учета и отчетности в сфере физической культуры и спорта» города Перми

2. Пункт 3.8 изложить в следующей редакции:

«3.8. Учреждение возглавляет Руководитель Учреждения – Директор. Руководитель Учреждения назначается Учредителем.

Директор действует на основании срочного трудового договора, заключенного с ним Учредителем на срок не более пяти лет;».



## АДМИНИСТРАЦИЯ ГОРОДА ПЕРМИ НАЧАЛЬНИК ДЕПАРТАМЕНТА ФИНАНСОВ

### РАСПОРЯЖЕНИЕ

20.02.2023

№ 059-06-01.01-03-р-37

**О внесении изменений в Порядок составления и ведения сводной бюджетной росписи бюджета города Перми, утвержденный распоряжением начальника департамента финансов администрации города Перми от 19.06.2014 № СЭД-06-01-03-р-68**

В соответствии с решениями Пермской городской Думы от 28 августа 2007 г. № 185 «Об утверждении Положения о бюджете и бюджетном процессе в городе Перми», от 20 декабря 2022 г. № 267 «О бюджете города Перми на 2023 год и на плановый период 2024 и 2025 годов», в целях актуализации Порядка составления и ведения сводной бюджетной росписи бюджета города Перми:

1. Внести в Порядок составления и ведения сводной бюджетной росписи бюджета города Перми, утвержденный распоряжением начальника департамента финансов администрации города Перми от 19.06.2014 № СЭД-06-01-03-р-68 (в редакции распоряжений начальника департамента финансов администрации города Перми от 06.02.2015 № СЭД-06-01-03-р-13, от 15.04.2015 № СЭД-06-01-03-р-47, от 05.06.2015 № СЭД-06-01-03-р-82, от 02.12.2015 № СЭД-06-01-03-р-192, от 28.01.2016 № СЭД-06-01.01-03-р-9, от 08.04.2016 № СЭД-06-01.01-03-р-53, от 24.05.2016 № СЭД-06-01.01-03-р-80, от 08.07.2016 № СЭД-06-01.01-03-р-111, от 05.12.2016 № СЭД-06-01.01-03-р-203, от 30.01.2017 № СЭД-059-06-01.01-03-р-22, от 17.02.2017 № СЭД-059-06-01.01-03-р-31, от 18.06.2021 № 059-06-01.01-03-р-78, от 30.12.2021 № 059-06-01.01-03-р-232, от 10.03.2022 № 059-06-01.01-03-р-57, от 01.12.2022 № 059-06-01.01-03-р-286, от 27.12.2022 № 059-06-01.01-03-р-314, распоряжений заместителя главы администрации города Перми-начальника департамента финансов администрации города Перми от 16.11.2017 № СЭД-059-06-01.01-03-р-162, от 14.12.2017 № СЭД-059-06-01.01-03-р-178, от 12.01.2018 № СЭД-059-06-01.01-03-р-1, от 16.03.2018 № СЭД-059-06-01.01-03-р-37, от 02.10.2018 № СЭД-059-06-01.01-03-р-134, от 11.12.2018 № СЭД-059-06-01.01-03-р-171, от 19.12.2018 № СЭД-059-06-01.01-03-р-175, от 28.12.2018 № СЭД-059-06-01.01-03-р-182, от 17.07.2019 № 059-06-01.01-03-р-82, от 12.08.2019 № 059-06-01.01-03-р-91, от 18.11.2019 № 059-06-01.01-03-р-133, от 17.12.2019 № 059-06-01.01-03-р-147, от 25.12.2019 № 059-06-01.01-03-р-150, от 13.04.2020 № 059-06-01.01-03-р-53, от 12.02.2021 № 059-06-01.01-03-р-27), следующие изменения:

1.1. подпункт 1.1 изложить в редакции:

«1.1. Дополнительный код функциональной классификации (далее - Доп. ФК) - детализация расходов бюджета города Перми (далее - бюджет) по типам учреждений и экономическому содержанию расходов»;

1.2. абзац второй подпункта 5.1 изложить в редакции:

«Обращение принимается департаментом финансов до 15 числа текущего месяца. При поступлении обращения после 15 числа текущего месяца оно принимается к исполнению с 1 числа следующего месяца. Обращение о внесении изменений в сводную бюджетную роспись в декабре текущего финансового года принимается департаментом финансов до 20 декабря текущего финансового года»;

1.3. в абзаце третьем подпункта 10.1.1 слова «отдела бухгалтерского учета» заменить словами «финансово-экономического отдела»;

1.4. в подпункте 10.1.2 слова «отдел бухгалтерского учета» заменить словами «финансово-экономический отдел»;

1.5. в подпункте 10.1.3 слова «уведомления об изменении бюджетных ассигнований и» исключить;

1.6. в подпункте 10.1.4 слова «уведомления об изменении бюджетных ассигнований и» исключить;

1.7. в абзаце третьем подпункта 10.2.1 слова «отдела бухгалтерского учета» заменить словами «финансово-экономического отдела»;

1.8. в подпункте 10.2.3 слова «отдел бухгалтерского учета» заменить словами «финансово-экономический отдел».

2. Настоящее распоряжение вступает в силу со дня официального опубликования в печатном средстве массовой информации «Официальный бюллетень органов местного самоуправления муниципального образования город Пермь».

Положения подпунктов 1.1, 1.2 применяются к правоотношениям, возникающим начиная с составления и ведения сводной бюджетной росписи бюджета города Перми на 2023 год и на плановый период 2024 и 2025 годов.

Положения подпунктов 1.5, 1.6 применяются к правоотношениям, возникающим с 01 января 2023 г.

3. Начальнику отдела бюджетного планирования департамента финансов администрации города Перми Хибовской О.Н. обеспечить направление настоящего распоряжения в управление по общим вопросам администрации города Перми для опубликования в печатном средстве массовой информации «Официальный бюллетень органов местного самоуправления муниципального образования город Пермь» и в информационно-аналитическое управление администрации города Перми для опубликования (обнародования) на официальном сайте муниципального образования город Пермь в информационно-телекоммуникационной сети Интернет.

4. Заместителю начальника департамента – начальнику управления расходов бюджета департамента финансов администрации города Перми Истоминой Н.Г. обеспечить формирование уведомлений об изменении бюджетных ассигнований и уведомлений об изменении лимитов бюджетных обязательств с учетом изменений, установленных настоящим распоряжением.

5. Начальнику управления по обеспечению деятельности департамента финансов администрации города Перми Канзепаровой И.В. разместить настоящее распоряжение на официальном сайте департамента финансов администрации города Перми.

6. Контроль за исполнением настоящего распоряжения возложить на начальника отдела бюджетного планирования департамента финансов администрации города Перми Хибовскую О.Н.

В.С. Титяпкина

## ПРАВОВЫЕ АКТЫ ТЕРРИТОРИАЛЬНЫХ ОРГАНОВ АДМИНИСТРАЦИИ ГОРОДА ПЕРМИ



### АДМИНИСТРАЦИЯ ГОРОДА ПЕРМИ ГЛАВА АДМИНИСТРАЦИИ КИРОВСКОГО РАЙОНА

#### РАСПОРЯЖЕНИЕ

17.02.2023

№ 059-23-01-02-35

#### **О сносе самовольных построек северо-западнее земельного участка по ул. Адмирала Макарова, 20/2**

В соответствии с Градостроительным кодексом Российской Федерации, статьей 222 Гражданского кодекса Российской Федерации, решением Пермской городской Думы от 29 января 2013 г. № 7 «О территориальных органах администрации города Перми», постановлением администрации города Перми от 09 января 2020 г. № 3 «Об утверждении Порядка выявления самовольных построек на территории города Перми и принятия решения о сносе самовольной постройки либо решения о сносе самовольной постройки или ее приведении в соответствие с установленными требованиями», на основании уведомления о выявлении самовольных построек и документов, подтверждающих наличие признаков самовольных построек, предусмотренных пунктом 1 статьи 222 Гражданского кодекса Российской Федерации, от 31.01.2023 № исх-2.9-11/13-2023, поступившего из Управления Федеральной службы государственной регистрации, кадастра и картографии по Пермскому краю (Управление Росреестра по Пермскому краю):

1. Сведения о правообладателе отсутствуют.

Осуществить за счет собственных средств снос самовольных построек, в количестве 4 штук, возведенных или созданных северо-западнее земельного участка по ул. Адмирала Макарова, 20/2 (КН 59:01:1713150:17).

2. Срок для сноса самовольных построек установить до 16 мая 2023 г., но не ранее 3 месяцев после дня размещения на официальном сайте муниципального образования города Перми в информационно-телекоммуникационной сети Интернет сообщения о планируемом сносе самовольных построек.

Снос самовольных построек осуществляется в соответствии со статьями 55.30 и 55.31 Градостроительного кодекса Российской Федерации.

3. В случае если лицо, осуществившее самовольные постройки, не было выявлено, сектору градостроительства, земельных и имущественных отношений администрации Кировского района города Перми в течение 7 рабочих дней со дня вступления в силу настоящего распоряжения обеспечить:

3.1. размещение на официальном сайте муниципального образования город Пермь в информационно-телекоммуникационной сети Интернет сообщения о планируемом сносе самовольных построек;

3.2. размещение на информационном щите в границах земельного участка, на котором созданы или возведены самовольные постройки, сообщения о планируемом сносе самовольных построек.

4. Сектору градостроительства, земельных и имущественных отношений администрации Кировского района города Перми обеспечить:

4.1. осмотр места расположения самовольных построек с целью установления факта исполнения лицом, указанным в пункте 1 настоящего распоряжения, сноса самовольной постройки, по истечении срока, указанного в пункте 2 настоящего распоряжения;

4.2. принятие решения об осуществлении сноса самовольных построек в течение двух месяцев со дня истечения сроков, указанных в пунктах 1-3 части 13 статьи 55.32 Градостроительного кодекса Российской Федерации.

5. Настоящее распоряжение вступает в силу со дня официального опубликования в печатном средстве массовой информации «Официальный бюллетень органов местного самоуправления муниципального образования город Пермь».

6. Общему отделу администрации Кировского района города Перми обеспечить опубликование настоящего распоряжения в печатном средстве массовой информации «Официальный бюллетень органов местного самоуправления муниципального образования город Пермь».

7. Контроль за исполнением настоящего распоряжения возложить на первого заместителя главы администрации Кировского района города Перми Пономарева В.Л.

М.А. Борисов



АДМИНИСТРАЦИЯ ГОРОДА ПЕРМИ  
ГЛАВА АДМИНИСТРАЦИИ  
ДЗЕРЖИНСКОГО РАЙОНА

РАСПОРЯЖЕНИЕ

20.02.2023

№ 059-07-01-05-44

**О внесении изменений в распоряжение главы администрации Дзержинского района города Перми от 27.01.2023 № 059-07-01-05-21 «Об утверждении состава общественной комиссии по обсуждению проекта муниципальной программы формирования современной городской среды на 2018-2024 годы в части благоустройства дворовых территорий в Дзержинском районе города Перми»**

В соответствии с постановлением администрации города Перми от 24 августа 2017 г. № 650 «Об общественных комиссиях по обсуждению проекта муниципальной программы формирования современной городской среды на 2018-2025 годы в части благоустройства дворовых территорий в районах города Перми, общественном обсуждении проекта муниципальной программы формирования современной городской среды на 2018-2025 годы» в целях актуализации правовых актов главы администрации Дзержинского района города Перми:

1. Внести в распоряжение главы администрации Дзержинского района города Перми от 27 января 2023 г. № 059-07-01-05-21 «Об утверждении состава общественной комиссии по обсуждению проекта муниципальной программы формирования современной городской среды на 2018-2024 годы в части благоустройства дворовых территорий в Дзержинском районе города Перми», следующие изменения:

1.1. наименование изложить в следующей редакции:

«Об утверждении состава общественной комиссии по обсуждению проекта муниципальной программы формирования современной городской среды на 2018-2025 годы в части благоустройства дворовых территорий в Дзержинском районе города Перми»;

1.2. исключить из состава общественной комиссии Кончурова Д.В.

2. Настоящее распоряжение вступает в силу со дня официального опубликования в печатном средстве массовой информации «Официальный бюллетень органов местного самоуправления муниципального образования город Пермь».

3. Общему отделу администрации Дзержинского района города Перми обеспечить опубликование настоящего распоряжения в печатном средстве массовой информации «Официальный бюллетень органов местного самоуправления муниципального образования город Пермь».

4. Контроль за исполнением настоящего распоряжения возложить на первого заместителя главы администрации Дзержинского района города Перми Ракинцева Н.И.

А.А. Стяжкин



АДМИНИСТРАЦИЯ ГОРОДА ПЕРМИ  
ГЛАВА АДМИНИСТРАЦИИ  
МОТОВИЛИХИНСКОГО РАЙОНА

РАСПОРЯЖЕНИЕ

20.02.2023

№ 059-36-01-05-31

**О внесении изменений в распоряжение главы администрации Мотовилихинского района города Перми от 06.03.2019 № 059-36-01-05-9 «О создании общественной комиссии по рассмотрению и оценке предложений о проведении комплекса мероприятий по благоустройству территорий общего пользования микрорайонов индивидуальной жилой застройки в Мотовилихинском районе города Перми и утверждении ее состава»**

На основании Типового положения о территориальном органе администрации города Перми, утвержденного решением Пермской городской Думы от 29 января 2013 г. № 7, постановления администрации города Перми от 01 марта 2019 г. № 139 «О благоустройстве территории общего пользования микрорайонов индивидуальной жилой застройки в городе Перми», в связи с кадровыми изменениями:

1. Внести в распоряжение главы администрации Мотовилихинского района города Перми от 06 марта 2019 г. № 059-36-01-05-9 «О создании общественной комиссии по рассмотрению и оценке предложений о проведении комплекса мероприятий по благоустройству территорий общего пользования микрорайонов индивидуальной жилой застройки в Мотовилихинском районе города Перми и утверждении её состава» (в ред. от 30.04.2019 № 059-36-01-05-65, от 30.03.2021 № 059-36-01-05-94, от 11.11.2022 № 059-36-01-05-274) изменения, утвердив состав общественной комиссии по рассмотрению и оценке предложений о проведении комплекса мероприятий по благоустройству территорий общего пользования микрорайонов индивидуальной жилой застройки в Мотовилихинском районе города Перми в новой редакции, согласно приложению к настоящему распоряжению.

2. Настоящее распоряжение вступает в силу со дня официального опубликования в печатном средстве массовой информации «Официальный бюллетень органов местного самоуправления муниципального образования город Пермь».

3. Общему отделу администрации Мотовилихинского района города Перми обеспечить опубликование настоящего распоряжения в печатном средстве массовой информации «Официальный бюллетень органов местного самоуправления муниципального образования город Пермь».

4. Контроль за исполнением распоряжения возложить на первого заместителя главы администрации Мотовилихинского района Трухина Ю.М.

И.о. главы администрации  
Мотовилихинского района  
города Перми

Ю.М. Трухин

УТВЕРЖДЕН  
распоряжением главы администрации  
Мотовилихинского района города Перми  
от 20.02.2023 № 059-36-01-05-31

СОСТАВ

**общественной комиссии по рассмотрению и оценке предложений о проведении комплекса мероприятий по благоустройству территорий общего пользования микрорайонов индивидуальной жилой застройки в Мотовилихинском районе города Перми**

Председатель:  
Трухин  
Михаил Юрьевич

- и.о. главы администрации Мотовилихинского района города  
Перми

Заместитель председателя:

Назаров  
Радик Рустамович

- начальник отдела благоустройства администрации  
Мотовилихинского района города Перми

Секретарь:

Белов  
Артем Александрович

- заместитель начальника отдела благоустройства  
администрации Мотовилихинского района города Перми

Члены комиссии:

Агарков  
Кирилл Андреевич

- начальник отдела градостроительства, земельных и  
имущественных отношений администрации Мотовилихинского  
района города Перми

Бурдин  
Олег Аркадьевич  
Владыкин  
Андрей Александрович

- депутат Пермской городской Думы по избирательному округу  
№ 14 (по согласованию)

- заместитель начальника отдела ЖКХ и жилищных отношений  
администрации Мотовилихинского района города Перми

Гусельников  
Дмитрий Владимирович

- начальник отдела эксплуатации и содержания объектов  
внешнего благоустройства МКУ «Благоустройство  
Мотовилихинского района» города Перми (по согласованию)

Колчанов  
Александр Иванович

- депутат Пермской городской Думы по избирательному округу  
№ 12 (по согласованию)

Кукушкин  
Александр Викторович

- председатель общественной организации ветеранов  
(пенсионеров) войны и труда, вооруженных сил и  
правоохранительных органов Мотовилихинского района города  
Перми (по согласованию)

Манин  
Владимир Григорьевич

- депутат Пермской городской Думы по избирательному округу  
№ 15 (по согласованию)

Рябинин  
Дмитрий Александрович

- исполнительный секретарь местного отделения партии  
«ЕДИНАЯ РОССИЯ» Мотовилихинского района города Перми  
(по согласованию)

Саламатов  
Никита Владимирович

- директор МКУ «Благоустройство Мотовилихинского района»  
города Перми (по согласованию)

Семенов  
Максим Владимирович

- заместитель директора МКУ «Благоустройство  
Мотовилихинского района» города Перми (по согласованию)

## РАЗДЕЛ ВТОРОЙ ОФИЦИАЛЬНАЯ ИНФОРМАЦИЯ

### СООБЩЕНИЕ

#### о предложениях, поступивших к рассмотрению на заседании Общественного совета по топонимике при Главе города Перми

В целях привлечения внимания жителей города Перми к вопросам наименования городских объектов и установок объектов монументального искусства на территории города Перми департамент культуры и молодежной политики администрации города Перми сообщает, что для рассмотрения на Общественном совете по топонимике при Главе города Перми поступили следующие предложения:

Об установке в саду им. Н.В. Гоголя скульптурной композиции Соболевскому Петру Григорьевичу, выдающемуся российскому инженеру и ученому, изобретателю, члену-корреспонденту Петербургской академии наук.

Скульптурная композиция состоит из фигуры Соболевского П.Г. в натуральную величину и информационной доски на треноге, установленных на плинте, выполненных из бронзы в технике литья.

В верхней части доски размещен текст:

«Петр Григорьевич Соболевский (1782 – 1841)»

В нижней левой части размещена схема изобретения.

В правой части размещен текст следующего содержания:

«Выдающийся российский инженер и ученый, изобретатель. Член-корреспондент Петербургской Академии наук.»

В декабре 1811 года представил в Санкт-Петербурге уникальное изобретение – первый отечественный аппарат по производству светильного газа – термоламп, заложивший основу организации системы газового освещения в России.

В 1816 году на заводе в поселке Пожва Пермской губернии запустил первую в России систему газового освещения производственных помещений».

В тексте размещен QR-код со ссылкой на главу с биографией П.Г.Соболевского в первом томе книги «Два века российского газа» об истории газовой отрасли в России.

В нижней части доски по центру размещена надпись:

«Газовые фонари и скульптурная композиция созданы при поддержке компании «Газпром межрегионгаз» в год 300-летия Перми 2023 год»

Габаритные размеры скульптуры: высота 1800 мм, ширина 1200 мм, глубина 600 мм;

Габаритные размеры доски: высота 600 мм, ширина 1000 мм, глубина 50 мм;

Габаритные размеры треноги: высота 1600 мм, ширина 600 мм, глубина 400 мм;

Габаритные размеры композиции: высота 1800 мм, ширина 1600 мм, глубина 900 мм.

О присвоении остановочному пункту общественного транспорта «Авиагородок» по ул. Карпинского (в оба направления) наименования «Курсантская».

Об установке памятника молодым рабочим, трудившимся в годы Великой Отечественной войны 1941—1945 г.г. на предприятиях завода.

Памятник состоит из скульптуры молодого рабочего, прообразом которого является молодой фрезеровщик моторостроительного завода № 19 - Валентин Кусакин, стоящего на ящике (высота 300 мм) у станка, четырех круглых плит, выполненных в виде ступеней, ведущих к скульптуре рабочего. В качестве станка используется существующий горизонтально фрезерный станок 6P82Г инв. номер 27711. Высота скульптуры 1400-1500 мм. Архитектурная подсветка памятника размещается в трех дугах, которые располагаются по окружности вокруг памятника. Материал покрытия круглых плит – гермогранит, покрытие под станком – металлическая плитка, дуги – металлический каркас, обшитый композитными панелями светло – серого цвета, лицевая сторона которых акриловое стекло белого цвета.

Памятник планируется установить на пешеходной аллее вдоль сквера им. М.И. Субботина.

Жители города Перми, организации и иные заинтересованные лица могут направлять мнения по данному предложению в департамент культуры и молодежной политики администрации города Перми по адресу: 614000, г. Пермь, ул. Ленина, 27 или на электронный адрес: [saryukina-ns@gorodperm.ru](mailto:saryukina-ns@gorodperm.ru), [dkmp@gorodperm.ru](mailto:dkmp@gorodperm.ru).

**Заключение о результатах публичных слушаний  
от «20» февраля 2023 г. № 3**

Настоящее заключение подготовлено департаментом градостроительства и архитектуры администрации города Перми на основании протокола публичных слушаний от «16» февраля 2023 г. № 3 по проекту о внесении изменений в Правила землепользования и застройки города Перми, утвержденные решением Пермской городской Думы от 26 июня 2007 г. № 143 (далее – Правила), в части:

установления территориальной зоны производственно-коммунальных объектов IV класса вредности (ПК-4) в отношении земельного участка с кадастровым номером 59:01:4411058:125, расположенного по Бродовскому тракту, 11 в Свердловском районе города Перми;

установления территориальной зоны религиозных объектов (ЦС-4) в отношении территории, граничащей с северо-западной стороны с земельным участком с кадастровым номером 59:01:4410222:9 и в отношении территории, включающей земельный участок с кадастровым номером 59:01:4410222:11, расположенных по ул. Плеханова в Дзержинском районе города Перми;

установления территориальной зоны многоэтажной и среднеэтажной жилой застройки (Ж-1), подзоны Ж-1 (В 17 эт), Ж-1 (П 2,8), Ж-1 (П 1,6) в отношении территории, ограниченной улицами Торговой, Автозаводской в Кировском районе города Перми;

установления территориальной зоны транспортных сооружений (С-3) в отношении территории, расположенной по адресу: Пермский край, г. Пермь, Орджоникидзевский район, автодорога Пермь-Ильинский (от перекрестка улиц Гайвинская-Палубная 1-я до границы города);

установления территориальной зоны городских лесов (ГЛ) в отношении территории, расположенной в квартале 59:01:0710003 по адресу: Пермский край, г. Пермь, Пермское городское лесничество, Верхне-Курьинское участковое лесничество, квартал 81, часть выдела 24, 25;

установления территориальной зоны обслуживания и деловой активности местного значения (Ц-2), подзоны Ц-2 (П 0,0), Ц-2 (В 4 эт) в отношении территории, включающей земельный участок с кадастровым номером 59:01:4011293:2, расположенный по ул. Марата, 4 в Мотовилихинском районе города Перми;

дополнения перечня территориальных зон и подзон, установленных на карте градостроительного зонирования города Перми, определенного в статье 52 Правил, подзоной Ж-1 (П 2,8);

дополнения градостроительного регламента территориальной зоны многоэтажной и среднеэтажной жилой застройки (Ж-1), установленного статьей 52.3 Правил, подзоной Ж-1 (П 2,8).

Количество участников публичных слушаний, принявших участие в публичных слушаниях, составило: 5 человек.

По результатам рассмотрения замечаний и предложений участников публичных слушаний, постоянно проживающих на территории, в пределах которой проведены публичные слушания, установлено:

№	Содержание внесенных предложений/замечаний	Выводы по результатам рассмотрения предложения, поступившего от участника публичных слушаний	Аргументированные рекомендации организатора публичных слушаний о целесообразности (нецелесообразности) учета внесенных предложений и замечаний
1	2	3	4
1	<u>Пункт:</u> 1.2. <u>Предложения/замечания:</u> Поддерживаю данный проект. <u>Обоснование внесенных предложений:</u> Считаю, что данный проект приведет в соответствие размещение объектов в соответствии с Правилами.	Учтено	Считаем целесообразным учитывать данную информацию при проведении заседания комиссии по результатам публичных слушаний.
2	<u>Пункт:</u> 1.2. <u>Предложения/замечания:</u> Предложения поддерживаю. <u>Обоснование внесенных предложений:</u> Данный проект считаю целесообразным.	Учтено	Считаем целесообразным учитывать данную информацию при проведении заседания комиссии по результатам публичных слушаний.
3	<u>Пункт:</u> 1.2. <u>Предложения/замечания:</u> Поддерживаю данное предложение. <u>Обоснование внесенных предложений:</u> Целесообразно с точки зрения социальной значимости	Учтено	Считаем целесообразным учитывать данную информацию при проведении заседания комиссии по результатам публичных слушаний.

По результатам рассмотрения замечаний и предложений иных участников публичных слушаний установлено:



№	Содержание внесенных предложений/замечаний	Выводы по результатам рассмотрения предложения, поступившего от участника публичных слушаний	Аргументированные рекомендации организатора публичных слушаний о целесообразности (нецелесообразности) учета внесенных предложений и замечаний
1	отсутствует		

Процедура публичных слушаний соблюдена.

Норова Мария Викторовна,  
начальник департамента градостроительства  
и архитектуры администрации города Перми

**ИЗМЕНЕНИЯ,  
которые вносятся в Правила землепользования и застройки  
города Перми, утвержденные решением Пермской городской  
Думы от 26 июня 2007 г. № 143**

1. В статье 52.4:

1.1. включить в перечень основных видов разрешенного использования земельных участков и объектов капитального строительства территориальной зоны инженерных, технических сооружений (С-1) виды разрешенного использования «Водный транспорт (код 7.3)», «Гидротехнические сооружения (код 11.3)».

2. В статье 52.5:

2.1. включить в перечень основных видов разрешенного использования земельных участков и объектов капитального строительства территориальной зоны производственно-коммунальных объектов IV класса вредности (ПК-4) виды разрешенного использования «Водный транспорт (код 7.3)», «Гидротехнические сооружения (код 11.3)».

**Заключение о результатах общественных обсуждений  
от «21» февраля 2023 г. № 2-мкд**

Настоящее заключение подготовлено департаментом градостроительства и архитектуры администрации города Перми на основании протокола общественных обсуждений от «16» февраля 2023 г. № 2-мкд по проекту схемы расположения земельного участка на кадастровом плане территории, на котором расположены многоквартирный дом и иные входящие в состав такого дома объекты недвижимого имущества, расположенные по ул. Промысловой, 3 в Свердловском районе города Перми.

Количество участников общественных обсуждений, принявших участие в общественных обсуждениях, составило: 0 человек.

По результатам рассмотрения замечаний и предложений участников общественных обсуждений, постоянно проживающих на территории, в пределах которой проведены общественные обсуждения, установлено:

№	Содержание внесенных предложений/замечаний	Выводы по результатам рассмотрения предложения, поступившего от участника общественных обсуждений	Аргументированные рекомендации организатора общественных обсуждений о целесообразности (нецелесообразности) учета внесенных предложений и замечаний
1	отсутствует		

По результатам рассмотрения замечаний и предложений иных участников общественных обсуждений установлено:

№	Содержание внесенных предложений/ замечаний	Выводы по результатам рассмотрения предложения, поступившего от участника общественных обсуждений	Аргументированные рекомендации организатора общественных обсуждений о целесообразности (нецелесообразности) учета внесенных предложений и замечаний
1	отсутствует		

Процедура общественных обсуждений соблюдена.

Норова Мария Викторовна,  
начальник департамента градостроительства  
и архитектуры администрации города Перми

### Заключение о результатах общественных обсуждений от «21» февраля 2023 г. № 3-мкд

Настоящее заключение подготовлено департаментом градостроительства и архитектуры администрации города Перми на основании протокола общественных обсуждений от «16» февраля 2023 г. № 3-мкд по проекту схемы расположения земельного участка на кадастровом плане территории, на котором расположены многоквартирный дом и иные входящие в состав такого дома объекты недвижимого имущества, расположенные по ул. Сельскохозяйственной, 29 в Мотовилихинском районе города Перми.

Количество участников общественных обсуждений, принявших участие в общественных обсуждениях, составило: 0 человек.

По результатам рассмотрения замечаний и предложений участников общественных обсуждений, постоянно проживающих на территории, в пределах которой проведены общественные обсуждения, установлено:

№	Содержание внесенных предложений/ замечаний	Выводы по результатам рассмотрения предложения, поступившего от участника общественных обсуждений	Аргументированные рекомендации организатора общественных обсуждений о целесообразности (нецелесообразности) учета внесенных предложений и замечаний
1	отсутствует		

По результатам рассмотрения замечаний и предложений иных участников общественных обсуждений установлено:

№	Содержание внесенных предложений/ замечаний	Выводы по результатам рассмотрения предложения, поступившего от участника общественных обсуждений	Аргументированные рекомендации организатора общественных обсуждений о целесообразности (нецелесообразности) учета внесенных предложений и замечаний
1	отсутствует		

Процедура общественных обсуждений соблюдена.

Норова Мария Викторовна,  
начальник департамента градостроительства  
и архитектуры администрации города Перми

**Заключение о результатах общественных обсуждений  
от «21» февраля 2023 г. № 4-мкд**

Настоящее заключение подготовлено департаментом градостроительства и архитектуры администрации города Перми на основании протокола общественных обсуждений от «16» февраля 2023 г. № 4-мкд по проекту схемы расположения земельного участка на кадастровом плане территории, на котором расположены многоквартирный дом и иные входящие в состав такого дома объекты недвижимого имущества, расположенные по ул. Клубной, 6 в Свердловском районе города Перми.

Количество участников общественных обсуждений, принявших участие в общественных обсуждениях, составило: 0 человек.

По результатам рассмотрения замечаний и предложений участников общественных обсуждений, постоянно проживающих на территории, в пределах которой проведены общественные обсуждения, установлено:

№	Содержание внесенных предложений/ замечаний	Выводы по результатам рассмотрения предложения, поступившего от участника общественных обсуждений	Аргументированные рекомендации организатора общественных обсуждений о целесообразности (нецелесообразности) учета внесенных предложений и замечаний
1	отсутствует		

По результатам рассмотрения замечаний и предложений иных участников общественных обсуждений установлено:

№	Содержание внесенных предложений/ замечаний	Выводы по результатам рассмотрения предложения, поступившего от участника общественных обсуждений	Аргументированные рекомендации организатора общественных обсуждений о целесообразности (нецелесообразности) учета внесенных предложений и замечаний
1	отсутствует		

Процедура общественных обсуждений соблюдена.

Норова Мария Викторовна,  
начальник департамента градостроительства  
и архитектуры администрации города Перми

**Заключение о результатах общественных обсуждений  
от «21» февраля 2023 г. № 8-урв**

Настоящее заключение подготовлено департаментом градостроительства и архитектуры администрации города Перми на основании протокола общественных обсуждений от «20» февраля 2023 г. № 8-урв по проекту решения о предоставлении разрешения на условно разрешенный вид использования земельного участка с кадастровым номером 59:01:4416007:240 – «развлекательные мероприятия (4.8.1)», расположенного в территориальной зоне парков (Р-1) на территории Дзержинского, Индустриального районов города Перми.

Количество участников общественных обсуждений, принявших участие в общественных обсуждениях, составило: 0 человек.

По результатам рассмотрения замечаний и предложений участников общественных обсуждений, постоянно проживающих на территории, в пределах которой проведены общественные обсуждения, установлено:

№	Содержание внесенных предложений/ замечаний	Выводы по результатам рассмотрения предложения, поступившего от участника общественных обсуждений	Аргументированные рекомендации организатора общественных обсуждений о целесообразности (нецелесообразности) учета внесенных предложений и замечаний
1	отсутствует		

По результатам рассмотрения замечаний и предложений иных участников общественных обсуждений установлено:

№	Содержание внесенных предложений/ замечаний	Выводы по результатам рассмотрения предложения, поступившего от участника общественных обсуждений	Аргументированные рекомендации организатора общественных обсуждений о целесо- образности (нецелесообразности) учета внесенных предложений и замечаний
1	отсутствует		

Процедура общественных обсуждений соблюдена.

Норова Мария Викторовна,  
начальник департамента градостроительства  
и архитектуры администрации города Перми

**Департамент земельных отношений администрации города Перми  
в целях информирования населения в соответствии со статьей 39.42  
Земельного кодекса Российской Федерации сообщает о возможном  
установлении публичных сервитутов в отдельных целях на территории  
города Перми\***

№	Кадастровый номер земельного участка, в отношении которого устанавливается публичный сервитут (при наличии)	Адрес или описание земельного участка, в отношении которого устанавливается публичный сервитут	Цели установления публичного сервитута
1	59:01:0000000:90158 59:01:0910096:4 59:01:0000000:92425 59:01:0000000:92429 59:01:0000000:92431 59:01:0000000:92430 59:01:5110111:144 59:01:5110003:16 59:01:5110004:10 59:01:5111552:2 (входит в ЕЗП 59:01:0000000:477)	г.Пермь	Эксплуатация существующего электролинейного объекта
2	59:01:3810302:563 59:01:3810302:520 59:01:3810302:558 59:01:3810302:544 59:01:0000000:88504 59:01:3810302:535 59:01:3810302:357 59:01:3810302:531 59:01:3810302:523 59:01:3810302:73 59:01:3810302:550 59:01:3810302:551	г.Пермь	Реконструкция инженерного сооружения
3	59:01:4510610 59:01:4510610:3555 59:01:4510610:3552 59:01:4510610:14 59:01:4510618:134 59:01:4510618:14 59:01:0000000:92308 59:01:4510618:1	г.Пермь	Строительство, реконструкция, эксплуатация, капитальные ремонт инженерных сооружений

4	59:01:4416013:1331 59:01:4416013:38 59:01:4416013:11 59:01:4416013:804 59:01:4416013:806	г. Пермь	Строительство, реконструкция, эксплуатация, капитальные ремонт инженерных сооружений
5	59:01:4410869:4	г. Пермь	Строительство, реконструкция, эксплуатация, капитальный ремонт инженерных сооружений
6	59:01:5111529:102	г. Пермь	Строительство, реконструкция, эксплуатация, капитальный ремонт инженерных сооружений
7	59:01:4410385:35 59:01:0000000:961 59:01:0000000:92191	г.Пермь	Строительство, реконструкция, эксплуатация, капитальный ремонт инженерных сооружений
8	59:01:0000000:80059 59:01:0000000:80061 59:01:0000000:80060 59:01:0000000:80058 59:01:4416122:16 59:01:4416122:17 59:01:4416122:18 59:01:4416122:19 59:01:4416122:20 59:01:4416122:21 59:01:4416098:4	г.Пермь	Строительство, реконструкция, эксплуатация, капитальный ремонт инженерных сооружений
9	59:01:4311782:50	г. Пермь	Подключение к сетям инженерно-технического обеспечения
10	59:01:4311781:4	г. Пермь	Подключение к сетям инженерно-технического обеспечения
11	59:01:4510610:3552 59:01:4510610:3555 59:01:4510610:3550 59:01:4510610:2655 59:01:4510610:7	г. Пермь	Подключение к сетям инженерно-технического обеспечения
12	59:01:4311725:23 59:01:4311725:1	г. Пермь	Строительство, реконструкция, эксплуатация, капитальные ремонт инженерных сооружений

Заинтересованные лица имеют право ознакомиться с ходатайством об установлении публичного сервитута и прилагаемым к нему описанием местоположения границ публичного сервитута по адресу: г. Пермь, ул. Сибирская 15 (тел. 212-67-54).

Заинтересованные лица могут подать заявление об учете прав в срок с 28.02.2023 по 14.03.2023.

Способы подачи заявлений:  
посредством почтовой связи;  
лично, в том числе через представителя, в департамент земельных отношений администрации города Перми (г. Пермь, ул. Сибирская 15);  
в форме электронных документов с использованием информационно-телекоммуникационной сети «Интернет».

Правообладатели земельных участков, в отношении которых испрашивается публичный сервитут, если их права не зарегистрированы в Едином государственном реестре недвижимости, в течение пятнадцати дней со дня опубликования сообщения, предусмотренного подпунктом 1 пункта 3 статьи 39.42 ЗК РФ, подают в орган, уполномоченный на установление публичного сервитута, заявления об учете их прав (обременений прав) на земельные участки с приложением копий документов, подтверждающих эти права (обременения прав). В таких заявлениях указывается способ связи с правообладателями земельных участков, в том числе их почтовый адрес и (или) адрес электронной почты. Правообладатели земельных участков, подавшие такие заявления по истечении указанного срока, несут риски невозможности обеспечения их прав

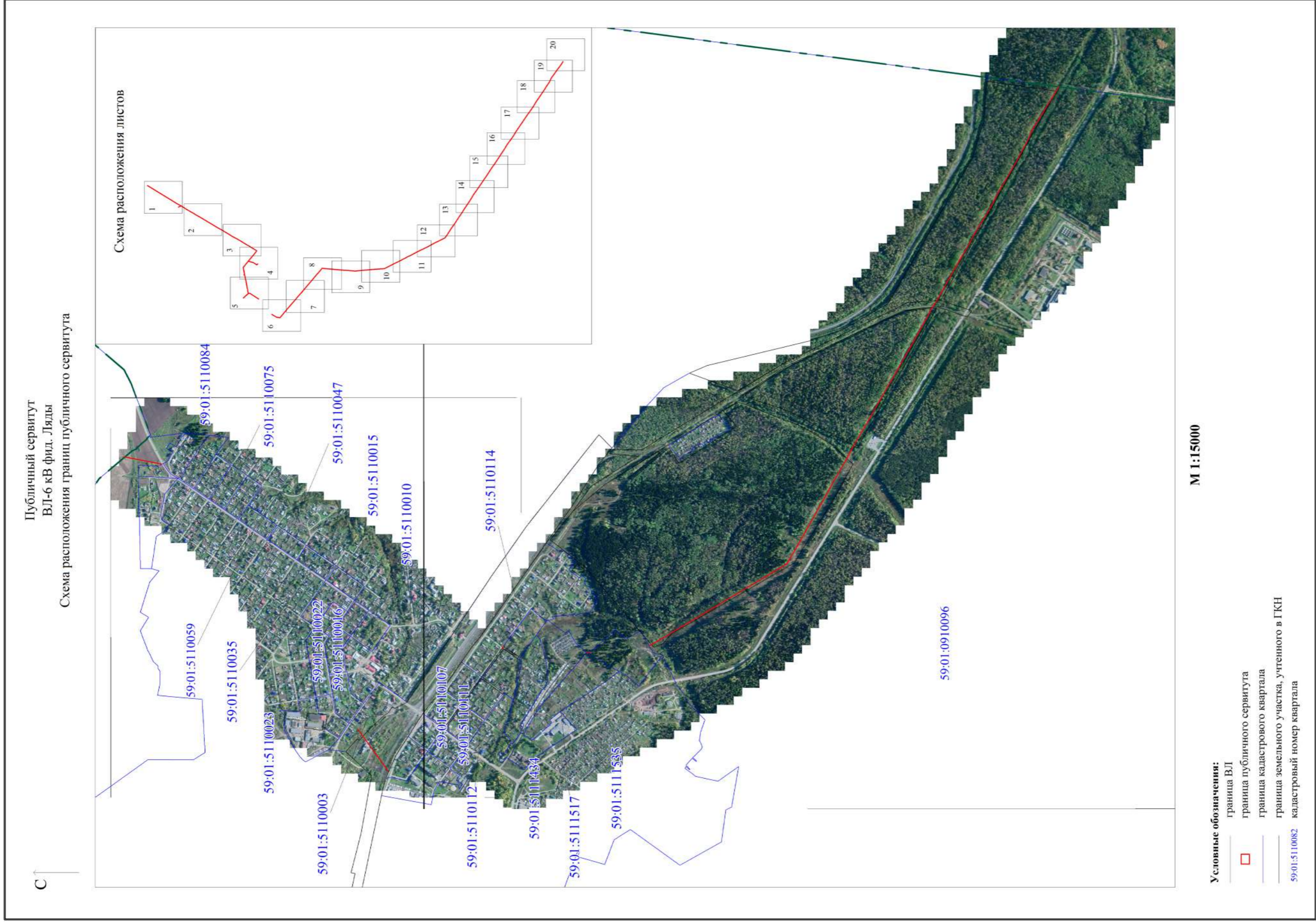
в связи с отсутствием информации о таких лицах и их правах на земельные участки. Такие лица имеют право требовать от обладателя публичного сервитута плату за публичный сервитут не более чем за три года, предшествующие дню направления ими заявления об учете их прав (обременений прав).

Реквизиты решений об утверждении документа территориального планирования, документации по планировке территории, программ комплексного развития систем коммунальной инфраструктуры поселения, городского округа, а также информацию об инвестиционной программе субъекта естественных монополий, организации коммунального комплекса, указанных в ходатайстве об установлении публичного сервитута и сведения об официальных сайтах в информационно-телекоммуникационной сети «Интернет» отсутствуют.

Информация о возможности установления публичного сервитута публикуется на сайте <http://www.gogofperm.ru>, в «Официальном бюллетене органов местного самоуправления муниципального образования город Пермь».

#### **Приложение: на 174 л.**

\* Схемы в полноцветном варианте опубликованы на официальном сайте муниципального образования город Пермь в информационно-телекоммуникационной сети Интернет в разделе «Документы/Официальный бюллетень».



Лист 1

Публичный сервитут  
ВЛ-6 кв фид. Ляды  
Схема расположения границ публичного сервитута



М 1:1000

Условные обозначения:

- граница ВЛ
- граница публичного сервитута
- граница кадастрового квартала
- граница земельного участка, учтенного в ГКН
- 59:01:5110082 кадастровый номер квартала

- :588 номер земельного участка, учтенного в ГКН
- 1 характерная точка границы

С



Лист 2

Публичный сервитут  
ВЛ-6 кв фид. Ляды  
Схема расположения границ публичного сервитута



М 1:1000

Условные обозначения:

- граница ВЛ
- граница публичного сервитута
- граница кадастрового квартала
- граница земельного участка, учтенного в ГКН
- 59:01:5110082 кадастровый номер квартала

- :588 номер земельного участка, учтенного в ГКН
- 1 характерная точка границы








Лист 3

Публичный сервитут  
ВЛ-6 кв фид. Ляды  
Схема расположения границ публичного сервитута



М 1:1000

Условные обозначения:

-  граница ВЛ
-  граница публичного сервитута
-  граница кадастрового квартала
-  граница земельного участка, учтенного в ГКН
-  кадастровый номер квартала
-  :588 номер земельного участка, учтенного в ГКН
-  • 1 характеристическая точка границы

С ↑

Лист 4

Публичный сервитут  
ВЛ-6 кв Фид. Ляды  
Схема расположения границ публичного сервитута



М 1:1000

Условные обозначения:

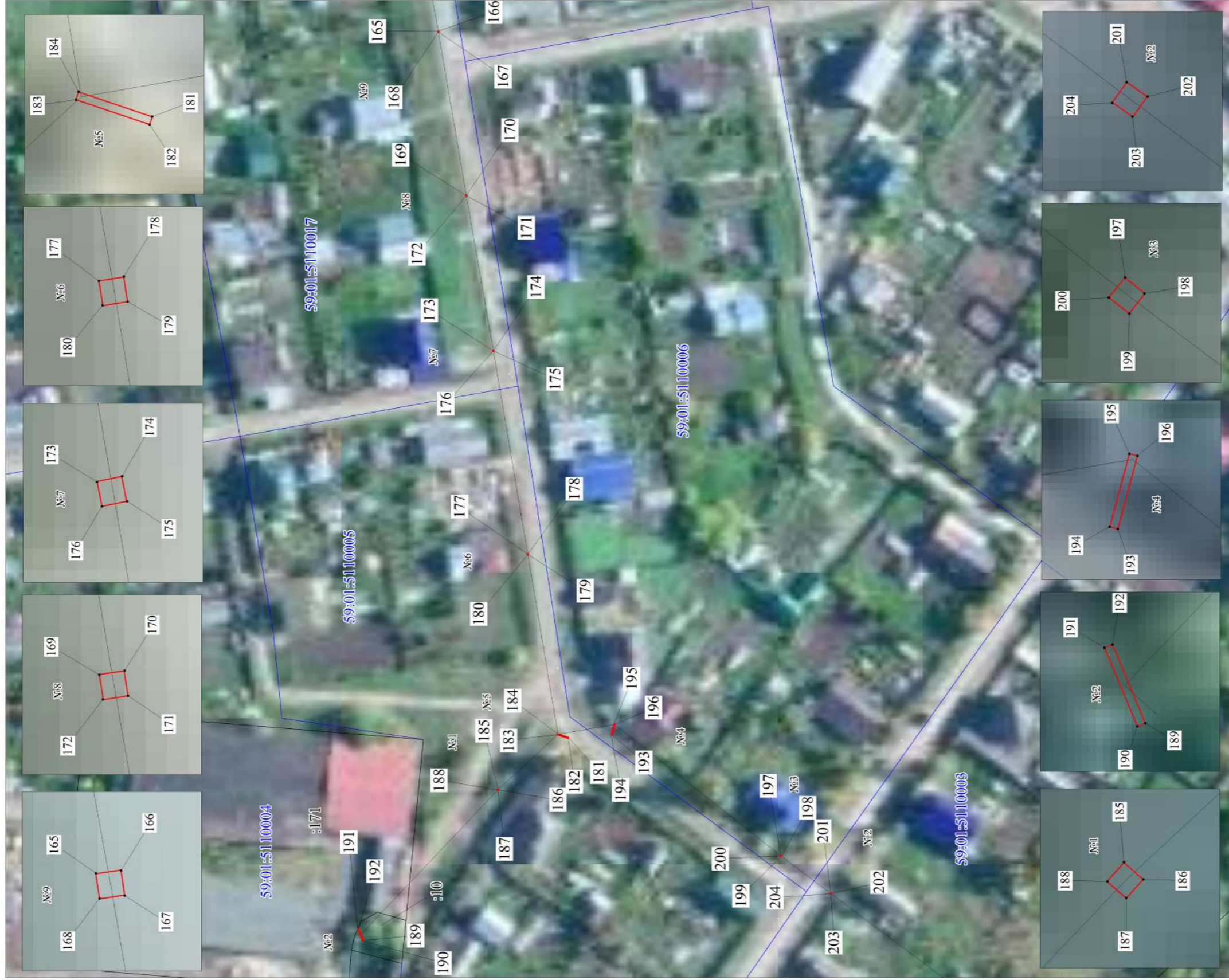
- граница ВЛ
- граница публичного сервитута
- граница кадастрового квартала
- граница земельного участка, учтенного в ГКН
- 59:01:5110082 кадастровый номер квартала

- :588 номер земельного участка, учтенного в ГКН
- 1 характерная точка границы



Лист 5

Публичный сервитут  
ВЛ-6 кв фид. Ляды  
Схема расположения границ публичного сервитута



М 1:1000

Условные обозначения:

- граница ВЛ
- граница публичного сервитута
- граница кадастрового квартала
- граница земельного участка, учтенного в ГКН
- 59:01:5110082 кадастровый номер квартала

- :588 номер земельного участка, учтенного в ГКН
- 1 характерная точка границы

Лист 6

Публичный сервитут  
ВЛ-6 кв фид. Ляды  
Схема расположения границ публичного сервитута



М 1:1000

Условные обозначения:

- граница ВЛ
- граница публичного сервитута
- граница кадастрового квартала
- граница земельного участка, учтенного в ГКН
- 59-01:5110082 кадастровый номер квартала

- :588 номер земельного участка, учтенного в ГКН
- 1 характерная точка границы

С ↑






Лист 7

Публичный сервитут  
ВЛ-6 кв фид. Ляды  
Схема расположения границ публичного сервитута



М 1:1000

Условные обозначения:

-  граница ВЛ
-  граница публичного сервитута
-  граница кадастрового квартала
-  граница земельного участка, учтенного в ГКН
-  кадастровый номер квартала

- :588 номер земельного участка, учтенного в ГКН
- 1 характеристика точки границы

Лист 8

Публичный сервитут  
ВЛ-6 кв фид. Ляды  
Схема расположения границ публичного сервитута



М 1:1000

Условные обозначения:

- граница ВЛ
- граница публичного сервитута
- граница кадастрового квартала
- граница земельного участка, учтенного в ГКН
- 59:01:5110082 кадастровый номер квартала
- 588 номер земельного участка, учтенного в ГКН
- 1 характерная точка границы

Лист 9

Публичный сервитут  
ВЛ-6 кв фид. Ляды  
Схема расположения границ публичного сервитута



М 1:1000

Условные обозначения:

- граница ВЛ
- граница публичного сервитута
- граница кадастрового квартала
- граница земельного участка, учтенного в ГКН
- 59:01:5110082 кадастровый номер квартала
- 588 номер земельного участка, учтенного в ГКН
- 1 характерная точка границы



Лист 10

Публичный сервитут  
ВЛ-6 кв фид. Ляды  
Схема расположения границ публичного сервитута



М 1:1000

Условные обозначения:

- граница ВЛ
- граница публичного сервитута
- граница кадастрового квартала
- граница земельного участка, учтенного в ГКН
- 59:01:5110082 кадастровый номер квартала

- :588 номер земельного участка, учтенного в ГКН
- 1 характерная точка границы

Лист 11

Публичный сервитут  
ВЛ-6 кв фид. Ляды  
Схема расположения границ публичного сервитута

С ↑



М 1:1000

Условные обозначения:

- граница ВЛ
- граница публичного сервитута
- граница кадастрового квартала
- граница земельного участка, учтенного в ГКН
- 59:01:5110082 кадастровый номер квартала

- :588 номер земельного участка, учтенного в ГКН
- 1 характерная точка границы

Лист 12

Публичный сервитут  
ВЛ-6 кв Фид. Ляды  
Схема расположения границ публичного сервитута



М 1:1000

Условные обозначения:

- граница ВЛ
- граница публичного сервитута
- граница кадастрового квартала
- граница земельного участка, учтенного в ГКН
- 59:01:5110082 кадастровый номер квартала

- 588 номер земельного участка, учтенного в ГКН
- 1 характерная точка границы

Лист 13

Публичный сервитут  
ВЛ-6 кв фид. Ляды  
Схема расположения границ публичного сервитута

С ↑



М 1:1000

Условные обозначения:

- граница ВЛ
- граница публичного сервитута
- граница кадастрового квартала
- граница земельного участка, учтенного в ГКН
- 59:01:5110082 кадастровый номер квартала

- .588 номер земельного участка, учтенного в ГКН
- 1 характерная точка границы

Лист 14

Публичный сервитут  
ВЛ-6 кв фид. Ляды  
Схема расположения границ публичного сервитута



М 1:1000

Условные обозначения:

- граница ВЛ
- граница публичного сервитута
- граница кадастрового квартала
- граница земельного участка, учтенного в ГКН
- 59:01:5110082 кадастровый номер квартала
- :588 номер земельного участка, учтенного в ГКН
- 1 характерная точка границы

Лист 15

Публичный сервитут  
ВЛ-6 кв фид. Ляды  
Схема расположения границ публичного сервитута



М 1:1000

Условные обозначения:

- граница ВЛ
- граница публичного сервитута
- граница кадастрового квартала
- граница земельного участка, учтенного в ГКН
- 59:01:5110082 кадастровый номер квартала

- :588 номер земельного участка, учтенного в ГКН
- 1 характерная точка границы

С ↑

Лист 16

Публичный сервитут  
ВЛ-6 кв фид. Ляды  
Схема расположения границ публичного сервитута



М 1:1000

Условные обозначения:

- граница ВЛ
- граница публичного сервитута
- граница кадастрового квартала
- граница земельного участка, учтенного в ГКН
- 59:01:5110082 кадастровый номер квартала

- .588 номер земельного участка, учтенного в ГКН
- 1 характеристика точки границы

Лист 17

Публичный сервитут  
ВЛ-6 кв фид. Ляды  
Схема расположения границ публичного сервитута



М 1:1000

Условные обозначения:

- граница ВЛ
- граница публичного сервитута
- граница кадастрового квартала
- граница земельного участка, учтенного в ГКН
- 59:01:5110082 кадастровый номер квартала

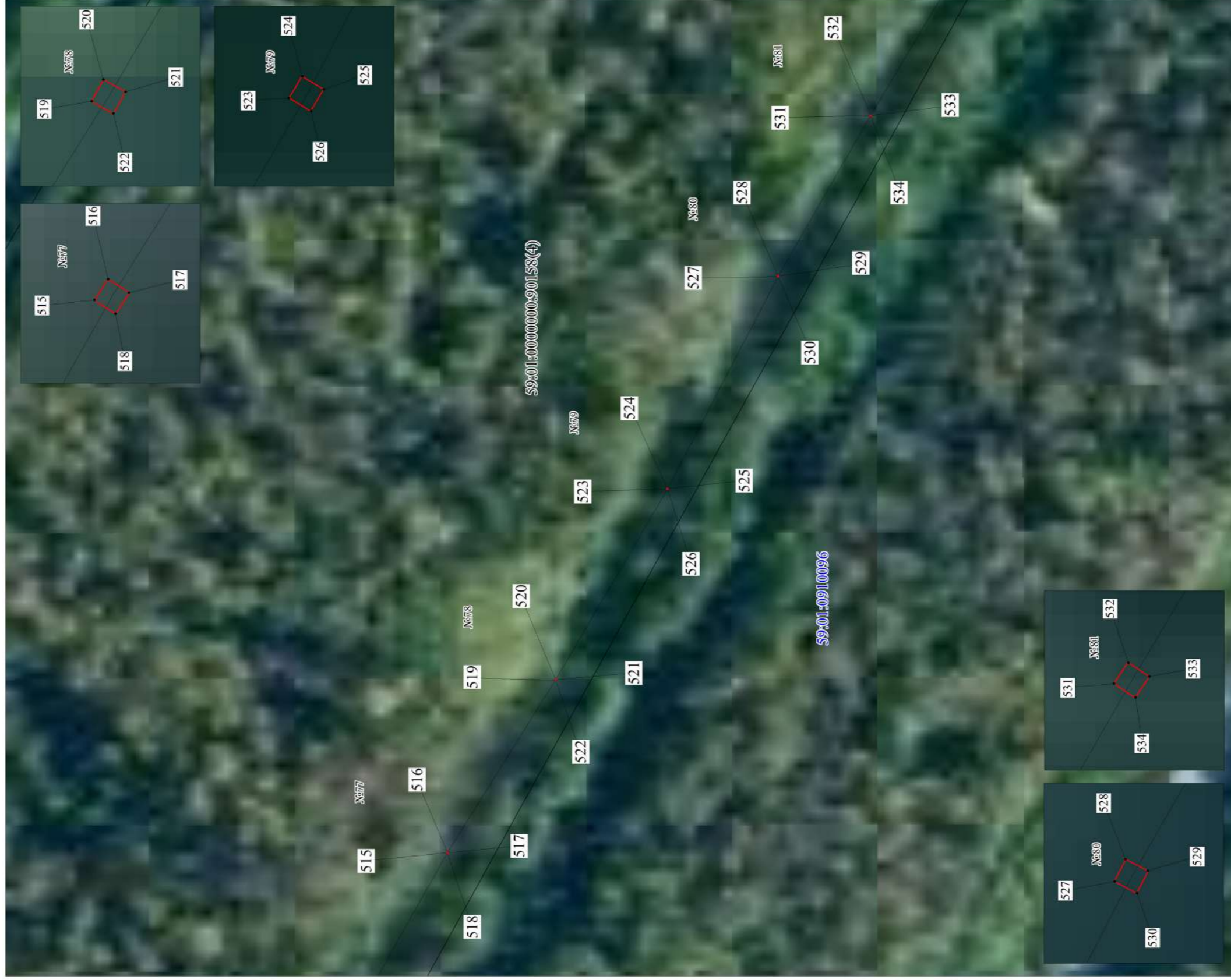
- :588 номер земельного участка, учтенного в ГКН
- I характерная точка границы



Лист 18

Публичный сервитут  
ВЛ-6 квВ фид. Ляды  
Схема расположения границ публичного сервитута

С ↑



М 1:1000

Условные обозначения:

- граница ВЛ
- граница публичного сервитута
- граница кадастрового квартала
- граница земельного участка, учтенного в ГКН
- 59:01:5110082 кадастровый номер квартала
- :588 номер земельного участка, учтенного в ГКН
- 1 характерная точка границы

Лист 19

Публичный сервитут  
ВЛ-6 кв фид. Ляды  
Схема расположения границ публичного сервитута



М 1:1000

- Условные обозначения:**
- граница ВЛ
  - граница публичного сервитута
  - граница кадастрового квартала
  - граница земельного участка, учтенного в ГКН
  - 59-01:5110082 кадастровый номер квартала
  - :588 номер земельного участка, учтенного в ГКН
  - 1 характерная точка границы

Лист 20

Публичный сервитут  
ВЛ-6 кв фид. Ляды  
Схема расположения границ публичного сервитута



М 1:1000

Условные обозначения:

- граница ВЛ
- граница публичного сервитута
- граница кадастрового квартала
- граница земельного участка, учтенного в ГКН
- 59:01:5110082 кадастровый номер квартала

- :588 номер земельного участка, учтенного в ГКН
- 1 характерная точка границы

19	523390.65	2253963.17	Геодезический метод; Мf=0,1	-
20	523390.60	2253962.82	Геодезический метод; Мf=0,1	-
17	523393.92	2253962.35	Геодезический метод; Мf=0,1	-
21	523342.02	2253954.35	Геодезический метод; Мf=0,1	-
22	523341.73	2253954.15	Геодезический метод; Мf=0,1	-
23	523341.92	2253953.85	Геодезический метод; Мf=0,1	-
24	523342.22	2253954.06	Геодезический метод; Мf=0,1	-
21	523342.02	2253954.35	Геодезический метод; Мf=0,1	-
25	523306.50	2253929.19	Геодезический метод; Мf=0,1	-
26	523306.22	2253928.98	Геодезический метод; Мf=0,1	-
27	523306.44	2253928.70	Геодезический метод; Мf=0,1	-
28	523306.72	2253928.92	Геодезический метод; Мf=0,1	-
25	523306.50	2253929.19	Геодезический метод; Мf=0,1	-
29	523273.30	2253905.74	Геодезический метод; Мf=0,1	-
30	523273.01	2253905.54	Геодезический метод; Мf=0,1	-
31	523273.20	2253905.25	Геодезический метод; Мf=0,1	-
32	523273.49	2253905.44	Геодезический метод; Мf=0,1	-
29	523273.30	2253905.74	Геодезический метод; Мf=0,1	-
33	523235.91	2253879.98	Геодезический метод; Мf=0,1	-
34	523235.63	2253879.79	Геодезический метод; Мf=0,1	-
35	523235.83	2253879.50	Геодезический метод; Мf=0,1	-
36	523236.11	2253879.69	Геодезический метод; Мf=0,1	-
33	523235.91	2253879.98	Геодезический метод; Мf=0,1	-
37	523205.00	2253858.48	Геодезический метод; Мf=0,1	-
38	523204.71	2253858.29	Геодезический метод; Мf=0,1	-
39	523204.91	2253858.00	Геодезический метод; Мf=0,1	-
40	523205.20	2253858.19	Геодезический метод; Мf=0,1	-
37	523205.00	2253858.48	Геодезический метод; Мf=0,1	-
41	523164.90	2253830.58	Геодезический метод; Мf=0,1	-
42	523164.60	2253830.38	Геодезический метод; Мf=0,1	-

ОПИСАНИЕ МЕСТОПОЛОЖЕНИЯ ГРАНИЦ ПУБЛИЧНОГО СЕРВИТУТА ПО ОБЪЕКТУ ВЛ-6КВ ФИЛ. ЛЯДЫ ПЕРМСКИЙ КРАЙ, Г. ПЕРМЬ (наименование объекта)					
Сведения о местоположении границ объекта					
1. Система координат МСК-59, зона 2					
2. Сведения о характерных точках границ объекта					
Обозначение характерных точек границ	Координаты, м		Метод определения координат и средняя квадратическая погрешность положения характерной точки (М), м	Описание закрепления точки	5
	X	Y			
1	2	3	4		
1	523459.65	2254036.20	Геодезический метод; Мf=0,1	-	-
2	523459.90	2254036.44	Геодезический метод; Мf=0,1	-	-
3	523458.67	2254037.70	Геодезический метод; Мf=0,1	-	-
4	523458.42	2254037.46	Геодезический метод; Мf=0,1	-	-
1	523459.65	2254036.20	Геодезический метод; Мf=0,1	-	-
5	523413.55	2254005.02	Геодезический метод; Мf=0,1	-	-
6	523413.27	2254004.83	Геодезический метод; Мf=0,1	-	-
7	523413.46	2254004.54	Геодезический метод; Мf=0,1	-	-
8	523413.74	2254004.73	Геодезический метод; Мf=0,1	-	-
5	523413.55	2254005.02	Геодезический метод; Мf=0,1	-	-
9	523390.86	2253988.94	Геодезический метод; Мf=0,1	-	-
10	523390.59	2253988.73	Геодезический метод; Мf=0,1	-	-
11	523390.79	2253988.44	Геодезический метод; Мf=0,1	-	-
12	523391.08	2253988.65	Геодезический метод; Мf=0,1	-	-
9	523390.86	2253988.94	Геодезический метод; Мf=0,1	-	-
13	523369.26	2253973.54	Геодезический метод; Мf=0,1	-	-
14	523368.98	2253973.33	Геодезический метод; Мf=0,1	-	-
15	523369.20	2253973.05	Геодезический метод; Мf=0,1	-	-
16	523369.47	2253973.26	Геодезический метод; Мf=0,1	-	-
13	523369.26	2253973.54	Геодезический метод; Мf=0,1	-	-
17	523393.92	2253962.35	Геодезический метод; Мf=0,1	-	-
18	523393.97	2253962.69	Геодезический метод; Мf=0,1	-	-

67	522959.08	2253687.48	Геодезический метод; Мг=0,1	-
68	522959.36	2253687.68	Геодезический метод; Мг=0,1	-
65	522959.16	2253687.96	Геодезический метод; Мг=0,1	-
69	522925.26	2253664.35	Геодезический метод; Мг=0,1	-
70	522924.97	2253664.15	Геодезический метод; Мг=0,1	-
71	522925.18	2253663.87	Геодезический метод; Мг=0,1	-
72	522925.47	2253664.07	Геодезический метод; Мг=0,1	-
69	522925.26	2253664.35	Геодезический метод; Мг=0,1	-
73	522886.49	2253637.46	Геодезический метод; Мг=0,1	-
74	522886.21	2253637.27	Геодезический метод; Мг=0,1	-
75	522886.41	2253636.98	Геодезический метод; Мг=0,1	-
76	522886.69	2253637.18	Геодезический метод; Мг=0,1	-
73	522886.49	2253637.46	Геодезический метод; Мг=0,1	-
77	522849.03	2253611.38	Геодезический метод; Мг=0,1	-
78	522848.74	2253611.17	Геодезический метод; Мг=0,1	-
79	522848.94	2253610.88	Геодезический метод; Мг=0,1	-
80	522849.23	2253611.08	Геодезический метод; Мг=0,1	-
77	522849.03	2253611.38	Геодезический метод; Мг=0,1	-
81	522806.46	2253581.65	Геодезический метод; Мг=0,1	-
82	522806.26	2253581.93	Геодезический метод; Мг=0,1	-
83	522805.97	2253581.73	Геодезический метод; Мг=0,1	-
84	522806.17	2253581.44	Геодезический метод; Мг=0,1	-
81	522806.46	2253581.65	Геодезический метод; Мг=0,1	-
85	522756.82	2253547.79	Геодезический метод; Мг=0,1	-
86	522756.53	2253547.58	Геодезический метод; Мг=0,1	-
87	522756.74	2253547.29	Геодезический метод; Мг=0,1	-
88	522757.03	2253547.50	Геодезический метод; Мг=0,1	-
85	522756.82	2253547.79	Геодезический метод; Мг=0,1	-
89	522720.16	2253522.60	Геодезический метод; Мг=0,1	-
90	522719.86	2253522.42	Геодезический метод; Мг=0,1	-

43	523164.80	2253830.08	Геодезический метод; Мг=0,1	-
44	523165.09	2253830.29	Геодезический метод; Мг=0,1	-
41	523164.90	2253830.58	Геодезический метод; Мг=0,1	-
45	523126.62	2253804.25	Геодезический метод; Мг=0,1	-
46	523126.34	2253804.05	Геодезический метод; Мг=0,1	-
47	523126.54	2253803.77	Геодезический метод; Мг=0,1	-
48	523126.83	2253803.97	Геодезический метод; Мг=0,1	-
45	523126.62	2253804.25	Геодезический метод; Мг=0,1	-
49	523090.66	2253779.42	Геодезический метод; Мг=0,1	-
50	523090.79	2253779.09	Геодезический метод; Мг=0,1	-
51	523094.92	2253780.74	Геодезический метод; Мг=0,1	-
52	523094.79	2253781.06	Геодезический метод; Мг=0,1	-
49	523090.66	2253779.42	Геодезический метод; Мг=0,1	-
53	523076.20	2253769.3	Геодезический метод; Мг=0,1	-
54	523075.90	2253769.10	Геодезический метод; Мг=0,1	-
55	523076.09	2253768.81	Геодезический метод; Мг=0,1	-
56	523076.39	2253769.00	Геодезический метод; Мг=0,1	-
53	523076.20	2253769.3	Геодезический метод; Мг=0,1	-
57	523034.79	2253740.56	Геодезический метод; Мг=0,1	-
58	523034.51	2253740.36	Геодезический метод; Мг=0,1	-
59	523034.71	2253740.08	Геодезический метод; Мг=0,1	-
60	523034.99	2253740.28	Геодезический метод; Мг=0,1	-
57	523034.79	2253740.56	Геодезический метод; Мг=0,1	-
61	522994.81	2253712.76	Геодезический метод; Мг=0,1	-
62	522994.53	2253712.56	Геодезический метод; Мг=0,1	-
63	522994.73	2253712.27	Геодезический метод; Мг=0,1	-
64	522995.02	2253712.48	Геодезический метод; Мг=0,1	-
61	522994.81	2253712.76	Геодезический метод; Мг=0,1	-
65	522959.16	2253687.96	Геодезический метод; Мг=0,1	-
66	522958.88	2253687.77	Геодезический метод; Мг=0,1	-

115	522550.18	2253385.31	Геодезический метод; Мf=0,1	-
116	522550.37	2253385.02	Геодезический метод; Мf=0,1	-
113	522550.66	2253385.21	Геодезический метод; Мf=0,1	-
117	522574.90	2253349.94	Геодезический метод; Мf=0,1	-
118	522574.72	2253350.24	Геодезический метод; Мf=0,1	-
119	522574.42	2253350.06	Геодезический метод; Мf=0,1	-
120	522574.60	2253349.76	Геодезический метод; Мf=0,1	-
117	522574.90	2253349.94	Геодезический метод; Мf=0,1	-
121	522607.90	2253302.14	Геодезический метод; Мf=0,1	-
122	522607.70	2253302.43	Геодезический метод; Мf=0,1	-
123	522607.41	2253302.23	Геодезический метод; Мf=0,1	-
124	522607.61	2253301.94	Геодезический метод; Мf=0,1	-
121	522607.90	2253302.14	Геодезический метод; Мf=0,1	-
125	522633.63	2253264.77	Геодезический метод; Мf=0,1	-
126	522633.34	2253264.56	Геодезический метод; Мf=0,1	-
127	522633.55	2253264.28	Геодезический метод; Мf=0,1	-
128	522633.84	2253264.48	Геодезический метод; Мf=0,1	-
125	522633.63	2253264.77	Геодезический метод; Мf=0,1	-
129	522625.17	2253261.79	Геодезический метод; Мf=0,1	-
130	522624.85	2253261.65	Геодезический метод; Мf=0,1	-
131	522624.98	2253261.33	Геодезический метод; Мf=0,1	-
132	522625.31	2253261.46	Геодезический метод; Мf=0,1	-
129	522625.17	2253261.79	Геодезический метод; Мf=0,1	-
133	522579.22	2253244.05	Геодезический метод; Мf=0,1	-
134	522578.91	2253243.90	Геодезический метод; Мf=0,1	-
135	522579.07	2253243.58	Геодезический метод; Мf=0,1	-
136	522579.38	2253243.73	Геодезический метод; Мf=0,1	-
133	522579.22	2253244.05	Геодезический метод; Мf=0,1	-
137	522541.16	2253217.77	Геодезический метод; Мf=0,1	-
138	522541.38	2253217.49	Геодезический метод; Мf=0,1	-

91	522720.05	2253522.13	Геодезический метод; Мf=0,1	-
92	522720.34	2253522.31	Геодезический метод; Мf=0,1	-
89	522720.16	2253522.60	Геодезический метод; Мf=0,1	-
93	522683.36	2253497.11	Геодезический метод; Мf=0,1	-
94	522683.59	2253496.84	Геодезический метод; Мf=0,1	-
95	522686.67	2253499.38	Геодезический метод; Мf=0,1	-
96	522686.46	2253499.65	Геодезический метод; Мf=0,1	-
93	522683.36	2253497.11	Геодезический метод; Мf=0,1	-
97	522662.63	2253483.30	Геодезический метод; Мf=0,1	-
98	522662.82	2253483.01	Геодезический метод; Мf=0,1	-
99	522666.92	2253485.77	Геодезический метод; Мf=0,1	-
100	522666.73	2253486.06	Геодезический метод; Мf=0,1	-
97	522662.63	2253483.30	Геодезический метод; Мf=0,1	-
101	522627.15	2253458.36	Геодезический метод; Мf=0,1	-
102	522626.86	2253458.15	Геодезический метод; Мf=0,1	-
103	522627.07	2253457.87	Геодезический метод; Мf=0,1	-
104	522627.35	2253458.08	Геодезический метод; Мf=0,1	-
101	522627.15	2253458.36	Геодезический метод; Мf=0,1	-
105	522585.91	2253428.73	Геодезический метод; Мf=0,1	-
106	522585.61	2253428.55	Геодезический метод; Мf=0,1	-
107	522585.80	2253428.25	Геодезический метод; Мf=0,1	-
108	522586.09	2253428.44	Геодезический метод; Мf=0,1	-
105	522585.91	2253428.73	Геодезический метод; Мf=0,1	-
109	522541.85	2253397.09	Геодезический метод; Мf=0,1	-
110	522542.07	2253396.81	Геодезический метод; Мf=0,1	-
111	522545.89	2253399.88	Геодезический метод; Мf=0,1	-
112	522545.67	2253400.15	Геодезический метод; Мf=0,1	-
109	522541.85	2253397.09	Геодезический метод; Мf=0,1	-
113	522550.66	2253385.21	Геодезический метод; Мf=0,1	-
114	522550.47	2253385.50	Геодезический метод; Мf=0,1	-

163	522678.54	2253088.94	Геодезический метод; Мf=0,1	-
164	522678.89	2253088.88	Геодезический метод; Мf=0,1	-
161	522678.95	2253089.23	Геодезический метод; Мf=0,1	-
165	522667.20	2253044.04	Геодезический метод; Мf=0,1	-
166	522666.85	2253044.08	Геодезический метод; Мf=0,1	-
167	522666.80	2253043.73	Геодезический метод; Мf=0,1	-
168	522667.15	2253043.69	Геодезический метод; Мf=0,1	-
165	522667.20	2253044.04	Геодезический метод; Мf=0,1	-
169	522659.45	2252998.44	Геодезический метод; Мf=0,1	-
170	522659.10	2252998.50	Геодезический метод; Мf=0,1	-
171	522659.05	2252998.15	Геодезический метод; Мf=0,1	-
172	522659.40	2252998.10	Геодезический метод; Мf=0,1	-
169	522659.45	2252998.44	Геодезический метод; Мf=0,1	-
173	522651.95	2252955.25	Геодезический метод; Мf=0,1	-
174	522651.60	2252955.33	Геодезический метод; Мf=0,1	-
175	522651.53	2252954.98	Геодезический метод; Мf=0,1	-
176	522651.88	2252954.91	Геодезический метод; Мf=0,1	-
173	522651.95	2252955.25	Геодезический метод; Мf=0,1	-
177	522642.32	2252898.59	Геодезический метод; Мf=0,1	-
178	522641.97	2252898.65	Геодезический метод; Мf=0,1	-
179	522641.92	2252898.30	Геодезический метод; Мf=0,1	-
180	522642.27	2252898.25	Геодезический метод; Мf=0,1	-
177	522642.32	2252898.59	Геодезический метод; Мf=0,1	-
181	522630.79	2252847.56	Геодезический метод; Мf=0,1	-
182	522630.90	2252847.23	Геодезический метод; Мf=0,1	-
183	522633.98	2252848.27	Геодезический метод; Мf=0,1	-
184	522633.87	2252848.60	Геодезический метод; Мf=0,1	-
181	522630.79	2252847.56	Геодезический метод; Мf=0,1	-
185	522650.44	2252833.19	Геодезический метод; Мf=0,1	-
186	522650.17	2252832.95	Геодезический метод; Мf=0,1	-

139	522543.53	2253219.11	Геодезический метод; Мf=0,1	-
140	522543.33	2253219.39	Геодезический метод; Мf=0,1	-
137	522541.16	2253217.77	Геодезический метод; Мf=0,1	-
141	522537.01	2253224.29	Геодезический метод; Мf=0,1	-
142	522536.78	2253224.56	Геодезический метод; Мf=0,1	-
143	522536.52	2253224.33	Геодезический метод; Мf=0,1	-
144	522536.74	2253224.06	Геодезический метод; Мf=0,1	-
141	522537.01	2253224.29	Геодезический метод; Мf=0,1	-
145	522657.78	2253230.13	Геодезический метод; Мf=0,1	-
146	522657.57	2253230.41	Геодезический метод; Мf=0,1	-
147	522657.29	2253230.19	Геодезический метод; Мf=0,1	-
148	522657.51	2253229.92	Геодезический метод; Мf=0,1	-
145	522657.78	2253230.13	Геодезический метод; Мf=0,1	-
149	522688.38	2253182.69	Геодезический метод; Мf=0,1	-
150	522688.47	2253182.35	Геодезический метод; Мf=0,1	-
151	522691.45	2253183.20	Геодезический метод; Мf=0,1	-
152	522691.35	2253183.54	Геодезический метод; Мf=0,1	-
149	522688.38	2253182.69	Геодезический метод; Мf=0,1	-
153	522683.09	2253134.29	Геодезический метод; Мf=0,1	-
154	522682.74	2253134.35	Геодезический метод; Мf=0,1	-
155	522682.69	2253134.00	Геодезический метод; Мf=0,1	-
156	522683.03	2253133.94	Геодезический метод; Мf=0,1	-
153	522683.09	2253134.29	Геодезический метод; Мf=0,1	-
157	522675.76	2253090.52	Геодезический метод; Мf=0,1	-
158	522675.41	2253090.58	Геодезический метод; Мf=0,1	-
159	522675.34	2253090.24	Геодезический метод; Мf=0,1	-
160	522675.68	2253090.17	Геодезический метод; Мf=0,1	-
157	522675.76	2253090.52	Геодезический метод; Мf=0,1	-
161	522678.95	2253089.23	Геодезический метод; Мf=0,1	-
162	522678.59	2253089.29	Геодезический метод; Мf=0,1	-

211	522379.20	2252579.15	Геодезический метод; М±0,1	-
212	522379.03	2252579.46	Геодезический метод; М±0,1	-
209	522375.35	2252577.53	Геодезический метод; М±0,1	-
213	522353.22	2252562.32	Геодезический метод; М±0,1	-
214	522352.93	2252562.13	Геодезический метод; М±0,1	-
215	522353.11	2252561.84	Геодезический метод; М±0,1	-
216	522353.41	2252562.02	Геодезический метод; М±0,1	-
213	522353.22	2252562.32	Геодезический метод; М±0,1	-
217	522324.90	2252544.71	Геодезический метод; М±0,1	-
218	522324.56	2252544.63	Геодезический метод; М±0,1	-
219	522324.63	2252544.29	Геодезический метод; М±0,1	-
220	522324.97	2252544.37	Геодезический метод; М±0,1	-
217	522324.90	2252544.71	Геодезический метод; М±0,1	-
221	522308.99	2252540.49	Геодезический метод; М±0,1	-
222	522308.64	2252540.44	Геодезический метод; М±0,1	-
223	522308.69	2252540.09	Геодезический метод; М±0,1	-
224	522309.04	2252540.14	Геодезический метод; М±0,1	-
221	522308.99	2252540.49	Геодезический метод; М±0,1	-
225	522290.89	2252536.00	Геодезический метод; М±0,1	-
226	522290.58	2252536.15	Геодезический метод; М±0,1	-
227	522290.42	2252535.83	Геодезический метод; М±0,1	-
228	522290.73	2252535.68	Геодезический метод; М±0,1	-
225	522290.89	2252536.00	Геодезический метод; М±0,1	-
229	522262.61	2252574.75	Геодезический метод; М±0,1	-
230	522262.89	2252574.98	Геодезический метод; М±0,1	-
231	522260.07	2252578.48	Геодезический метод; М±0,1	-
232	522259.79	2252578.27	Геодезический метод; М±0,1	-
229	522262.61	2252574.75	Геодезический метод; М±0,1	-
233	522233.36	2252615.49	Геодезический метод; М±0,1	-
234	522233.16	2252615.77	Геодезический метод; М±0,1	-

187	522650.41	2252832.69	Геодезический метод; М±0,1	-
188	522650.67	2252832.92	Геодезический метод; М±0,1	-
185	522650.44	2252833.19	Геодезический метод; М±0,1	-
189	522687.80	2252791.04	Геодезический метод; М±0,1	-
190	522688.14	2252790.90	Геодезический метод; М±0,1	-
191	522689.51	2252794.18	Геодезический метод; М±0,1	-
192	522689.17	2252794.32	Геодезический метод; М±0,1	-
189	522687.80	2252791.04	Геодезический метод; М±0,1	-
193	522618.61	2252848.19	Геодезический метод; М±0,1	-
194	522618.95	2252848.29	Геодезический метод; М±0,1	-
195	522618.13	2252851.33	Геодезический метод; М±0,1	-
196	522617.79	2252851.24	Геодезический метод; М±0,1	-
193	522618.61	2252848.19	Геодезический метод; М±0,1	-
197	522571.73	2252814.81	Геодезический метод; М±0,1	-
198	522571.46	2252814.59	Геодезический метод; М±0,1	-
199	522571.67	2252814.31	Геодезический метод; М±0,1	-
200	522571.96	2252814.53	Геодезический метод; М±0,1	-
197	522571.73	2252814.81	Геодезический метод; М±0,1	-
201	522557.84	2252804.31	Геодезический метод; М±0,1	-
202	522557.55	2252804.11	Геодезический метод; М±0,1	-
203	522557.76	2252803.83	Геодезический метод; М±0,1	-
204	522558.04	2252804.02	Геодезический метод; М±0,1	-
201	522557.84	2252804.31	Геодезический метод; М±0,1	-
205	522522.07	2252776.42	Геодезический метод; М±0,1	-
206	522522.35	2252776.21	Геодезический метод; М±0,1	-
207	522525.54	2252780.38	Геодезический метод; М±0,1	-
208	522525.26	2252780.60	Геодезический метод; М±0,1	-
205	522522.07	2252776.42	Геодезический метод; М±0,1	-
209	522375.35	2252577.53	Геодезический метод; М±0,1	-
210	522375.52	2252577.22	Геодезический метод; М±0,1	-



259	522070.03	2252838.39	Геодезический метод; М1=0,1	-
260	522070.32	2252838.59	Геодезический метод; М1=0,1	-
257	522070.11	2252838.88	Геодезический метод; М1=0,1	-
261	522050.57	2252861.19	Геодезический метод; М1=0,1	-
262	522050.91	2252861.25	Геодезический метод; М1=0,1	-
263	522050.20	2252866.35	Геодезический метод; М1=0,1	-
264	522049.85	2252866.29	Геодезический метод; М1=0,1	-
261	522050.57	2252861.19	Геодезический метод; М1=0,1	-
265	522034.47	2252887.90	Геодезический метод; М1=0,1	-
266	522034.19	2252887.70	Геодезический метод; М1=0,1	-
267	522034.40	2252887.42	Геодезический метод; М1=0,1	-
268	522034.68	2252887.62	Геодезический метод; М1=0,1	-
265	522034.47	2252887.90	Геодезический метод; М1=0,1	-
269	522007.66	2252924.77	Геодезический метод; М1=0,1	-
270	522007.37	2252924.56	Геодезический метод; М1=0,1	-
271	522007.57	2252924.28	Геодезический метод; М1=0,1	-
272	522007.85	2252924.48	Геодезический метод; М1=0,1	-
269	522007.66	2252924.77	Геодезический метод; М1=0,1	-
273	521966.97	2252980.65	Геодезический метод; М1=0,1	-
274	521966.70	2252980.44	Геодезический метод; М1=0,1	-
275	521966.91	2252980.17	Геодезический метод; М1=0,1	-
276	521967.19	2252980.38	Геодезический метод; М1=0,1	-
273	521966.97	2252980.65	Геодезический метод; М1=0,1	-
277	521934.26	2253019.31	Геодезический метод; М1=0,1	-
278	521934.52	2253019.08	Геодезический метод; М1=0,1	-
279	521937.02	2253021.88	Геодезический метод; М1=0,1	-
280	521936.76	2253022.11	Геодезический метод; М1=0,1	-
277	521934.26	2253019.31	Геодезический метод; М1=0,1	-
281	521927.77	2253034.79	Геодезический метод; М1=0,1	-
282	521927.57	2253035.06	Геодезический метод; М1=0,1	-

235	522232.88	2252615.56	Геодезический метод; М1=0,1	-
236	522233.08	2252615.29	Геодезический метод; М1=0,1	-
233	522233.36	2252615.49	Геодезический метод; М1=0,1	-
237	522206.44	2252652.29	Геодезический метод; М1=0,1	-
238	522206.24	2252652.58	Геодезический метод; М1=0,1	-
239	522205.96	2252652.38	Геодезический метод; М1=0,1	-
240	522206.16	2252652.10	Геодезический метод; М1=0,1	-
237	522206.44	2252652.29	Геодезический метод; М1=0,1	-
241	522179.73	2252689.37	Геодезический метод; М1=0,1	-
242	522179.45	2252689.17	Геодезический метод; М1=0,1	-
243	522179.66	2252688.88	Геодезический метод; М1=0,1	-
244	522179.94	2252689.08	Геодезический метод; М1=0,1	-
241	522179.73	2252689.37	Геодезический метод; М1=0,1	-
245	522149.63	2252730.46	Геодезический метод; М1=0,1	-
246	522149.35	2252730.25	Геодезический метод; М1=0,1	-
247	522149.55	2252729.98	Геодезический метод; М1=0,1	-
248	522149.83	2252730.18	Геодезический метод; М1=0,1	-
245	522149.63	2252730.46	Геодезический метод; М1=0,1	-
249	522119.97	2252770.05	Геодезический метод; М1=0,1	-
250	522119.67	2252769.85	Геодезический метод; М1=0,1	-
251	522119.87	2252769.56	Геодезический метод; М1=0,1	-
252	522120.16	2252769.76	Геодезический метод; М1=0,1	-
249	522119.97	2252770.05	Геодезический метод; М1=0,1	-
253	522098.93	2252799.76	Геодезический метод; М1=0,1	-
254	522098.64	2252799.56	Геодезический метод; М1=0,1	-
255	522098.84	2252799.27	Геодезический метод; М1=0,1	-
256	522099.13	2252799.47	Геодезический метод; М1=0,1	-
253	522098.93	2252799.76	Геодезический метод; М1=0,1	-
257	522070.11	2252838.88	Геодезический метод; М1=0,1	-
258	522069.83	2252838.68	Геодезический метод; М1=0,1	-

307	521664.99	2253155.69	Геодезический метод; Mf=0,1	-
308	521664.64	2253155.67	Геодезический метод; Mf=0,1	-
309	521664.67	2253155.31	Геодезический метод; Mf=0,1	-
310	521665.02	2253155.35	Геодезический метод; Mf=0,1	-
307	521664.99	2253155.69	Геодезический метод; Mf=0,1	-
311	521579.63	2253147.26	Геодезический метод; Mf=0,1	-
312	521579.28	2253147.23	Геодезический метод; Mf=0,1	-
313	521579.30	2253146.88	Геодезический метод; Mf=0,1	-
314	521579.66	2253146.91	Геодезический метод; Mf=0,1	-
311	521579.63	2253147.26	Геодезический метод; Mf=0,1	-
315	521512.57	2253141.54	Геодезический метод; Mf=0,1	-
316	521512.22	2253141.51	Геодезический метод; Mf=0,1	-
317	521512.24	2253141.15	Геодезический метод; Mf=0,1	-
318	521512.59	2253141.18	Геодезический метод; Mf=0,1	-
315	521512.57	2253141.54	Геодезический метод; Mf=0,1	-
319	521468.99	2253134.79	Геодезический метод; Mf=0,1	-
320	521469.29	2253134.62	Геодезический метод; Mf=0,1	-
321	521471.71	2253138.59	Геодезический метод; Mf=0,1	-
322	521471.41	2253138.77	Геодезический метод; Mf=0,1	-
319	521468.99	2253134.79	Геодезический метод; Mf=0,1	-
323	521425.03	2253142.90	Геодезический метод; Mf=0,1	-
324	521424.68	2253142.94	Геодезический метод; Mf=0,1	-
325	521424.65	2253142.59	Геодезический метод; Mf=0,1	-
326	521424.99	2253142.56	Геодезический метод; Mf=0,1	-
323	521425.03	2253142.90	Геодезический метод; Mf=0,1	-
327	521380.47	2253143.96	Геодезический метод; Mf=0,1	-
328	521380.81	2253143.90	Геодезический метод; Mf=0,1	-
329	521381.28	2253146.71	Геодезический метод; Mf=0,1	-
330	521380.94	2253146.77	Геодезический метод; Mf=0,1	-
327	521380.47	2253143.96	Геодезический метод; Mf=0,1	-

283	521927.28	2253034.87	Геодезический метод; Mf=0,1	-
284	521927.49	2253034.58	Геодезический метод; Mf=0,1	-
281	521927.77	2253034.79	Геодезический метод; Mf=0,1	-
285	521897.33	2253077.32	Геодезический метод; Mf=0,1	-
286	521897.13	2253077.60	Геодезический метод; Mf=0,1	-
287	521896.84	2253077.41	Геодезический метод; Mf=0,1	-
288	521897.04	2253077.13	Геодезический метод; Mf=0,1	-
285	521897.33	2253077.32	Геодезический метод; Mf=0,1	-
289	521859.47	2253130.23	Геодезический метод; Mf=0,1	-
290	521859.26	2253130.52	Геодезический метод; Mf=0,1	-
291	521858.98	2253130.31	Геодезический метод; Mf=0,1	-
292	521859.19	2253130.03	Геодезический метод; Mf=0,1	-
289	521859.47	2253130.23	Геодезический метод; Mf=0,1	-
293	521839.87	2253157.35	Геодезический метод; Mf=0,1	-
294	521840.14	2253157.57	Геодезический метод; Mf=0,1	-
295	521837.13	2253161.24	Геодезический метод; Mf=0,1	-
296	521836.85	2253161.02	Геодезический метод; Mf=0,1	-
293	521839.87	2253157.35	Геодезический метод; Mf=0,1	-
297	521832.19	2253171.42	Геодезический метод; Mf=0,1	-
298	521832.49	2253169.02	Геодезический метод; Mf=0,1	-
299	521832.78	2253169.08	Геодезический метод; Mf=0,1	-
300	521832.47	2253171.75	Геодезический метод; Mf=0,1	-
301	521828.16	2253171.57	Геодезический метод; Mf=0,1	-
302	521828.16	2253171.27	Геодезический метод; Mf=0,1	-
297	521832.19	2253171.42	Геодезический метод; Mf=0,1	-
303	521763.78	2253165.29	Геодезический метод; Mf=0,1	-
304	521763.43	2253165.27	Геодезический метод; Mf=0,1	-
305	521763.46	2253164.92	Геодезический метод; Mf=0,1	-
306	521763.80	2253164.95	Геодезический метод; Mf=0,1	-
303	521763.78	2253165.29	Геодезический метод; Mf=0,1	-

355	520982.64	2253266.39	Геодезический метод; Mf=0,1	-
356	520982.34	2253266.57	Геодезический метод; Mf=0,1	-
357	520982.16	2253266.27	Геодезический метод; Mf=0,1	-
358	520982.46	2253266.09	Геодезический метод; Mf=0,1	-
355	520982.64	2253266.39	Геодезический метод; Mf=0,1	-
359	520936.01	2253294.71	Геодезический метод; Mf=0,1	-
360	520935.70	2253294.88	Геодезический метод; Mf=0,1	-
361	520935.53	2253294.56	Геодезический метод; Mf=0,1	-
362	520935.84	2253294.40	Геодезический метод; Mf=0,1	-
359	520936.01	2253294.71	Геодезический метод; Mf=0,1	-
363	520886.61	2253323.56	Геодезический метод; Mf=0,1	-
364	520886.32	2253323.73	Геодезический метод; Mf=0,1	-
365	520886.14	2253323.44	Геодезический метод; Mf=0,1	-
366	520886.43	2253323.25	Геодезический метод; Mf=0,1	-
363	520886.61	2253323.56	Геодезический метод; Mf=0,1	-
367	520853.86	2253343.55	Геодезический метод; Mf=0,1	-
368	520853.55	2253343.73	Геодезический метод; Mf=0,1	-
369	520853.39	2253343.42	Геодезический метод; Mf=0,1	-
370	520853.69	2253343.25	Геодезический метод; Mf=0,1	-
367	520853.86	2253343.55	Геодезический метод; Mf=0,1	-
371	520796.15	2253378.51	Геодезический метод; Mf=0,1	-
372	520795.84	2253378.69	Геодезический метод; Mf=0,1	-
373	520795.66	2253378.38	Геодезический метод; Mf=0,1	-
374	520795.97	2253378.21	Геодезический метод; Mf=0,1	-
371	520796.15	2253378.51	Геодезический метод; Mf=0,1	-
375	520665.65	2253455.92	Геодезический метод; Mf=0,1	-
376	520665.35	2253456.08	Геодезический метод; Mf=0,1	-
377	520665.18	2253455.78	Геодезический метод; Mf=0,1	-
378	520665.48	2253455.62	Геодезический метод; Mf=0,1	-
375	520665.65	2253455.92	Геодезический метод; Mf=0,1	-

331	521320.49	2253152.60	Геодезический метод; Mf=0,1	-
332	521320.15	2253152.63	Геодезический метод; Mf=0,1	-
333	521320.10	2253152.29	Геодезический метод; Mf=0,1	-
334	521320.46	2253152.25	Геодезический метод; Mf=0,1	-
331	521320.49	2253152.60	Геодезический метод; Mf=0,1	-
335	521272.86	2253156.96	Геодезический метод; Mf=0,1	-
336	521272.52	2253157.00	Геодезический метод; Mf=0,1	-
337	521272.47	2253156.65	Геодезический метод; Mf=0,1	-
338	521272.83	2253156.62	Геодезический метод; Mf=0,1	-
335	521272.86	2253156.96	Геодезический метод; Mf=0,1	-
339	521213.54	2253162.57	Геодезический метод; Mf=0,1	-
340	521213.19	2253162.61	Геодезический метод; Mf=0,1	-
341	521213.15	2253162.26	Геодезический метод; Mf=0,1	-
342	521213.50	2253162.22	Геодезический метод; Mf=0,1	-
339	521213.54	2253162.57	Геодезический метод; Mf=0,1	-
343	521147.77	2253168.75	Геодезический метод; Mf=0,1	-
344	521148.09	2253168.62	Геодезический метод; Mf=0,1	-
345	521149.99	2253173.30	Геодезический метод; Mf=0,1	-
346	521149.66	2253173.43	Геодезический метод; Mf=0,1	-
343	521147.77	2253168.75	Геодезический метод; Mf=0,1	-
347	521082.49	2253207.43	Геодезический метод; Mf=0,1	-
348	521082.18	2253207.60	Геодезический метод; Mf=0,1	-
349	521082.02	2253207.29	Геодезический метод; Mf=0,1	-
350	521082.33	2253207.12	Геодезический метод; Mf=0,1	-
347	521082.49	2253207.43	Геодезический метод; Mf=0,1	-
351	521041.40	2253231.41	Геодезический метод; Mf=0,1	-
352	521041.09	2253231.60	Геодезический метод; Mf=0,1	-
353	521040.91	2253231.29	Геодезический метод; Mf=0,1	-
354	521041.21	2253231.10	Геодезический метод; Mf=0,1	-
351	521041.40	2253231.41	Геодезический метод; Mf=0,1	-

403	520341.80	2253815.83	Геодезический метод; Мf=0,1	-
404	520341.63	2253816.13	Геодезический метод; Мf=0,1	-
405	520341.33	2253815.94	Геодезический метод; Мf=0,1	-
406	520341.51	2253815.65	Геодезический метод; Мf=0,1	-
403	520341.80	2253815.83	Геодезический метод; Мf=0,1	-
407	520304.03	2253883.15	Геодезический метод; Мf=0,1	-
408	520303.87	2253883.47	Геодезический метод; Мf=0,1	-
409	520303.56	2253883.31	Геодезический метод; Мf=0,1	-
410	520303.72	2253883.00	Геодезический метод; Мf=0,1	-
407	520304.03	2253883.15	Геодезический метод; Мf=0,1	-
411	520265.29	2253951.93	Геодезический метод; Мf=0,1	-
412	520265.10	2253952.23	Геодезический метод; Мf=0,1	-
413	520264.81	2253952.04	Геодезический метод; Мf=0,1	-
414	520264.99	2253951.75	Геодезический метод; Мf=0,1	-
411	520265.29	2253951.93	Геодезический метод; Мf=0,1	-
415	520226.51	2254019.00	Геодезический метод; Мf=0,1	-
416	520226.33	2254019.30	Геодезический метод; Мf=0,1	-
417	520226.03	2254019.12	Геодезический метод; Мf=0,1	-
418	520226.21	2254018.82	Геодезический метод; Мf=0,1	-
415	520226.51	2254019.00	Геодезический метод; Мf=0,1	-
419	520195.50	2254074.65	Геодезический метод; Мf=0,1	-
420	520195.33	2254074.95	Геодезический метод; Мf=0,1	-
421	520195.03	2254074.77	Геодезический метод; Мf=0,1	-
422	520195.20	2254074.47	Геодезический метод; Мf=0,1	-
419	520195.50	2254074.65	Геодезический метод; Мf=0,1	-
423	520170.36	2254124.25	Геодезический метод; Мf=0,1	-
424	520170.18	2254124.56	Геодезический метод; Мf=0,1	-
425	520169.88	2254124.38	Геодезический метод; Мf=0,1	-
426	520170.06	2254124.08	Геодезический метод; Мf=0,1	-
423	520170.36	2254124.25	Геодезический метод; Мf=0,1	-

379	520597.43	2253496.19	Геодезический метод; Мf=0,1	-
380	520597.14	2253496.38	Геодезический метод; Мf=0,1	-
381	520596.96	2253496.08	Геодезический метод; Мf=0,1	-
382	520597.25	2253495.90	Геодезический метод; Мf=0,1	-
379	520597.43	2253496.19	Геодезический метод; Мf=0,1	-
383	520544.35	2253528.52	Геодезический метод; Мf=0,1	-
384	520544.05	2253528.71	Геодезический метод; Мf=0,1	-
385	520543.86	2253528.41	Геодезический метод; Мf=0,1	-
386	520544.16	2253528.22	Геодезический метод; Мf=0,1	-
383	520544.35	2253528.52	Геодезический метод; Мf=0,1	-
387	520485.71	2253563.11	Геодезический метод; Мf=0,1	-
388	520485.90	2253562.81	Геодезический метод; Мf=0,1	-
389	520490.01	2253565.48	Геодезический метод; Мf=0,1	-
390	520489.82	2253565.77	Геодезический метод; Мf=0,1	-
387	520485.71	2253563.11	Геодезический метод; Мf=0,1	-
391	520459.25	2253609.12	Геодезический метод; Мf=0,1	-
392	520459.08	2253609.42	Геодезический метод; Мf=0,1	-
393	520458.78	2253609.25	Геодезический метод; Мf=0,1	-
394	520458.95	2253608.95	Геодезический метод; Мf=0,1	-
391	520459.25	2253609.12	Геодезический метод; Мf=0,1	-
395	520419.78	2253678.23	Геодезический метод; Мf=0,1	-
396	520419.60	2253678.54	Геодезический метод; Мf=0,1	-
397	520419.30	2253678.37	Геодезический метод; Мf=0,1	-
398	520419.47	2253678.06	Геодезический метод; Мf=0,1	-
395	520419.78	2253678.23	Геодезический метод; Мf=0,1	-
399	520382.47	2253743.10	Геодезический метод; Мf=0,1	-
400	520382.28	2253743.40	Геодезический метод; Мf=0,1	-
401	520381.98	2253743.21	Геодезический метод; Мf=0,1	-
402	520382.16	2253742.92	Геодезический метод; Мf=0,1	-
399	520382.47	2253743.10	Геодезический метод; Мf=0,1	-

451	519966.95	2254474.71	Геодезический метод; Мт=0,1	-
452	519966.78	2254475.00	Геодезический метод; Мт=0,1	-
453	519966.47	2254474.83	Геодезический метод; Мт=0,1	-
454	519966.65	2254474.54	Геодезический метод; Мт=0,1	-
451	519966.95	2254474.71	Геодезический метод; Мт=0,1	-
455	519939.54	2254521.79	Геодезический метод; Мт=0,1	-
456	519939.37	2254522.10	Геодезический метод; Мт=0,1	-
457	519939.07	2254521.92	Геодезический метод; Мт=0,1	-
458	519939.24	2254521.62	Геодезический метод; Мт=0,1	-
455	519939.54	2254521.79	Геодезический метод; Мт=0,1	-
459	519905.91	2254581.12	Геодезический метод; Мт=0,1	-
460	519905.74	2254581.42	Геодезический метод; Мт=0,1	-
461	519905.43	2254581.25	Геодезический метод; Мт=0,1	-
462	519905.61	2254580.94	Геодезический метод; Мт=0,1	-
459	519905.91	2254581.12	Геодезический метод; Мт=0,1	-
463	519879.83	2254626.47	Геодезический метод; Мт=0,1	-
464	519879.65	2254626.77	Геодезический метод; Мт=0,1	-
465	519879.34	2254626.60	Геодезический метод; Мт=0,1	-
466	519879.52	2254626.29	Геодезический метод; Мт=0,1	-
463	519879.83	2254626.47	Геодезический метод; Мт=0,1	-
467	519854.91	2254671.05	Геодезический метод; Мт=0,1	-
468	519854.74	2254671.36	Геодезический метод; Мт=0,1	-
469	519854.43	2254671.19	Геодезический метод; Мт=0,1	-
470	519854.60	2254670.88	Геодезический метод; Мт=0,1	-
467	519854.91	2254671.05	Геодезический метод; Мт=0,1	-
471	519829.01	2254717.35	Геодезический метод; Мт=0,1	-
472	519828.84	2254717.66	Геодезический метод; Мт=0,1	-
473	519828.54	2254717.50	Геодезический метод; Мт=0,1	-
474	519828.71	2254717.19	Геодезический метод; Мт=0,1	-
471	519829.01	2254717.35	Геодезический метод; Мт=0,1	-

427	520136.18	2254181.32	Геодезический метод; Мт=0,1	-
428	520136.01	2254181.63	Геодезический метод; Мт=0,1	-
429	520135.70	2254181.44	Геодезический метод; Мт=0,1	-
430	520135.88	2254181.14	Геодезический метод; Мт=0,1	-
427	520136.18	2254181.32	Геодезический метод; Мт=0,1	-
431	520096.29	2254248.13	Геодезический метод; Мт=0,1	-
432	520096.12	2254248.42	Геодезический метод; Мт=0,1	-
433	520095.82	2254248.25	Геодезический метод; Мт=0,1	-
434	520095.99	2254247.96	Геодезический метод; Мт=0,1	-
431	520096.29	2254248.13	Геодезический метод; Мт=0,1	-
435	520065.77	2254303.06	Геодезический метод; Мт=0,1	-
436	520065.58	2254303.36	Геодезический метод; Мт=0,1	-
437	520065.28	2254303.17	Геодезический метод; Мт=0,1	-
438	520065.47	2254302.87	Геодезический метод; Мт=0,1	-
435	520065.77	2254303.06	Геодезический метод; Мт=0,1	-
439	520040.45	2254346.13	Геодезический метод; Мт=0,1	-
440	520040.27	2254346.44	Геодезический метод; Мт=0,1	-
441	520039.96	2254346.25	Геодезический метод; Мт=0,1	-
442	520040.15	2254345.95	Геодезический метод; Мт=0,1	-
439	520040.45	2254346.13	Геодезический метод; Мт=0,1	-
443	520018.71	2254385.69	Геодезический метод; Мт=0,1	-
444	520018.54	2254386.00	Геодезический метод; Мт=0,1	-
445	520018.23	2254385.83	Геодезический метод; Мт=0,1	-
446	520018.40	2254385.52	Геодезический метод; Мт=0,1	-
443	520018.71	2254385.69	Геодезический метод; Мт=0,1	-
447	519990.67	2254432.94	Геодезический метод; Мт=0,1	-
448	519990.49	2254433.25	Геодезический метод; Мт=0,1	-
449	519990.20	2254433.06	Геодезический метод; Мт=0,1	-
450	519990.38	2254432.77	Геодезический метод; Мт=0,1	-
447	519990.67	2254432.94	Геодезический метод; Мт=0,1	-

499	519683.41	2254973.40	Геодезический метод, Мт=0,1	-
500	519683.23	2254973.70	Геодезический метод, Мт=0,1	-
501	519682.93	2254973.53	Геодезический метод, Мт=0,1	-
502	519683.10	2254973.23	Геодезический метод, Мт=0,1	-
499	519683.41	2254973.40	Геодезический метод, Мт=0,1	-
503	519656.91	2255021.05	Геодезический метод, Мт=0,1	-
504	519656.72	2255021.35	Геодезический метод, Мт=0,1	-
505	519656.42	2255021.17	Геодезический метод, Мт=0,1	-
506	519656.60	2255020.87	Геодезический метод, Мт=0,1	-
503	519656.91	2255021.05	Геодезический метод, Мт=0,1	-
507	519633.53	2255058.94	Геодезический метод, Мт=0,1	-
508	519633.34	2255059.24	Геодезический метод, Мт=0,1	-
509	519633.04	2255059.06	Геодезический метод, Мт=0,1	-
510	519633.22	2255058.76	Геодезический метод, Мт=0,1	-
507	519633.53	2255058.94	Геодезический метод, Мт=0,1	-
511	519605.58	2255109.90	Геодезический метод, Мт=0,1	-
512	519605.41	2255110.21	Геодезический метод, Мт=0,1	-
513	519605.11	2255110.04	Геодезический метод, Мт=0,1	-
514	519605.28	2255109.74	Геодезический метод, Мт=0,1	-
511	519605.58	2255109.90	Геодезический метод, Мт=0,1	-
515	519577.55	2255159.77	Геодезический метод, Мт=0,1	-
516	519577.36	2255160.06	Геодезический метод, Мт=0,1	-
517	519577.07	2255159.87	Геодезический метод, Мт=0,1	-
518	519577.26	2255159.58	Геодезический метод, Мт=0,1	-
515	519577.55	2255159.77	Геодезический метод, Мт=0,1	-
519	519547.48	2255207.75	Геодезический метод, Мт=0,1	-
520	519547.32	2255208.05	Геодезический метод, Мт=0,1	-
521	519547.01	2255207.88	Геодезический метод, Мт=0,1	-
522	519547.18	2255207.58	Геодезический метод, Мт=0,1	-
519	519547.48	2255207.75	Геодезический метод, Мт=0,1	-

475	519811.45	2254750.76	Геодезический метод, Мт=0,1	-
476	519811.76	2254750.94	Геодезический метод, Мт=0,1	-
477	519810.13	2254753.75	Геодезический метод, Мт=0,1	-
478	519809.82	2254753.58	Геодезический метод, Мт=0,1	-
475	519811.45	2254750.76	Геодезический метод, Мт=0,1	-
479	519786.50	2254796.38	Геодезический метод, Мт=0,1	-
480	519786.78	2254796.58	Геодезический метод, Мт=0,1	-
481	519784.77	2254799.38	Геодезический метод, Мт=0,1	-
482	519784.48	2254799.18	Геодезический метод, Мт=0,1	-
479	519786.50	2254796.38	Геодезический метод, Мт=0,1	-
483	519781.01	2254801.92	Геодезический метод, Мт=0,1	-
484	519780.77	2254802.17	Геодезический метод, Мт=0,1	-
485	519780.51	2254801.94	Геодезический метод, Мт=0,1	-
486	519780.74	2254801.67	Геодезический метод, Мт=0,1	-
483	519781.01	2254801.92	Геодезический метод, Мт=0,1	-
487	519758.11	2254842.13	Геодезический метод, Мт=0,1	-
488	519757.92	2254842.43	Геодезический метод, Мт=0,1	-
489	519757.63	2254842.25	Геодезический метод, Мт=0,1	-
490	519757.82	2254841.95	Геодезический метод, Мт=0,1	-
487	519758.11	2254842.13	Геодезический метод, Мт=0,1	-
491	519732.34	2254888.14	Геодезический метод, Мт=0,1	-
492	519732.16	2254888.44	Геодезический метод, Мт=0,1	-
493	519731.85	2254888.27	Геодезический метод, Мт=0,1	-
494	519732.03	2254887.96	Геодезический метод, Мт=0,1	-
491	519732.34	2254888.14	Геодезический метод, Мт=0,1	-
495	519708.33	2254930.77	Геодезический метод, Мт=0,1	-
496	519708.16	2254931.08	Геодезический метод, Мт=0,1	-
497	519707.85	2254930.91	Геодезический метод, Мт=0,1	-
498	519708.03	2254930.60	Геодезический метод, Мт=0,1	-
495	519708.33	2254930.77	Геодезический метод, Мт=0,1	-

547	519345.63	2255565.50	Геодезический метод; МI=0,1	-
548	519345.74	2255565.17	Геодезический метод; МI=0,1	-
549	519350.88	2255567.02	Геодезический метод; МI=0,1	-
550	519350.76	2255567.35	Геодезический метод; МI=0,1	-
547	519345.63	2255565.50	Геодезический метод; МI=0,1	-
551	519318.98	2255618.90	Геодезический метод; МI=0,1	-
552	519319.18	2255618.62	Геодезический метод; МI=0,1	-
553	519322.34	2255620.81	Геодезический метод; МI=0,1	-
554	519322.14	2255621.10	Геодезический метод; МI=0,1	-
551	519318.98	2255618.90	Геодезический метод; МI=0,1	-
555	519289.41	2255673.23	Геодезический метод; МI=0,1	-
556	519289.23	2255673.53	Геодезический метод; МI=0,1	-
557	519288.93	2255673.35	Геодезический метод; МI=0,1	-
558	519289.12	2255673.05	Геодезический метод; МI=0,1	-
555	519289.41	2255673.23	Геодезический метод; МI=0,1	-
559	519254.80	2255730.64	Геодезический метод; МI=0,1	-
560	519254.63	2255730.94	Геодезический метод; МI=0,1	-
561	519254.33	2255730.76	Геодезический метод; МI=0,1	-
562	519254.50	2255730.46	Геодезический метод; МI=0,1	-
559	519254.80	2255730.64	Геодезический метод; МI=0,1	-
563	519218.32	2255788.47	Геодезический метод; МI=0,1	-
564	519218.11	2255788.76	Геодезический метод; МI=0,1	-
565	519217.83	2255788.56	Геодезический метод; МI=0,1	-
566	519218.03	2255788.27	Геодезический метод; МI=0,1	-
563	519218.32	2255788.47	Геодезический метод; МI=0,1	-

523	519516.47	2255260.79	Геодезический метод; МI=0,1	-
524	519516.28	2255261.09	Геодезический метод; МI=0,1	-
525	519515.98	2255260.91	Геодезический метод; МI=0,1	-
526	519516.16	2255260.61	Геодезический метод; МI=0,1	-
523	519516.47	2255260.79	Геодезический метод; МI=0,1	-
527	519485.74	2255319.79	Геодезический метод; МI=0,1	-
528	519485.59	2255320.10	Геодезический метод; МI=0,1	-
529	519485.28	2255319.94	Геодезический метод; МI=0,1	-
530	519485.43	2255319.63	Геодезический метод; МI=0,1	-
527	519485.74	2255319.79	Геодезический метод; МI=0,1	-
531	519460.04	2255364.48	Геодезический метод; МI=0,1	-
532	519459.84	2255364.77	Геодезический метод; МI=0,1	-
533	519459.55	2255364.58	Геодезический метод; МI=0,1	-
534	519459.74	2255364.29	Геодезический метод; МI=0,1	-
531	519460.04	2255364.48	Геодезический метод; МI=0,1	-
535	519431.55	2255412.30	Геодезический метод; МI=0,1	-
536	519431.39	2255412.60	Геодезический метод; МI=0,1	-
537	519431.08	2255412.44	Геодезический метод; МI=0,1	-
538	519431.25	2255412.13	Геодезический метод; МI=0,1	-
535	519431.55	2255412.30	Геодезический метод; МI=0,1	-
539	519401.65	2255462.58	Геодезический метод; МI=0,1	-
540	519401.47	2255462.89	Геодезический метод; МI=0,1	-
541	519401.16	2255462.71	Геодезический метод; МI=0,1	-
542	519401.34	2255462.41	Геодезический метод; МI=0,1	-
539	519401.65	2255462.58	Геодезический метод; МI=0,1	-
543	519377.42	2255510.00	Геодезический метод; МI=0,1	-
544	519377.27	2255510.31	Геодезический метод; МI=0,1	-
545	519376.96	2255510.15	Геодезический метод; МI=0,1	-
546	519377.12	2255509.84	Геодезический метод; МI=0,1	-
543	519377.42	2255510.00	Геодезический метод; МI=0,1	-

## Раздел 2

Сведения о местоположении границ объекта					
1. Система координат МСК-59, зона 2					
2. Сведения о характерных точках границ объекта					
Обозначение характерных точек границ	Координаты, м		Метод определения координат характерной точки	Средняя квадратическая погрешность положения характерной точки (Мг), м	Описание обозначения точки на местности (при наличии)
	X	Y			
1	2	3	4	5	6
59.01.2.28.1у(1)					
1	528412.38	2238934.59	Метод спутниковых геодезических измерений (определений)	0.10	-
2	528409.89	2238943.40	Метод спутниковых геодезических измерений (определений)	0.10	-
3	528407.06	2238942.41	Метод спутниковых геодезических измерений (определений)	0.10	-
4	528409.49	2238933.81	Метод спутниковых геодезических измерений (определений)	0.10	-
1	528412.38	2238934.59	Метод спутниковых геодезических измерений (определений)	0.10	-
59.01.2.28.1у(2)					
5	528404.88	2238950.15	Метод спутниковых геодезических измерений (определений)	0.10	-
6	528407.71	2238951.13	Метод спутниковых геодезических измерений (определений)	0.10	-

## Раздел 1

Сведения об объекте	
N п/п	Характеристики объекта
1	Описание характеристик
2	3
1	Пермский край, г Пермь
2	123±4 кв.м
3	Публичный сервитут устанавливается для реконструкции инженерного сооружения, являющегося линейным объектом, газопровод среднего давления, ПЭ/ст вынос которого, планируется в связи со строительством Северного железнодорожного обхода г. Пермь. Срок публичного сервитута - 10 лет. Правообладатель публичного сервитута ОАО "РЖД" адрес: 107174, г. Москва, ул. Новая Басманная, д. 2/1, стр. 1, адрес электронной почты: cos@center.rzd.ru



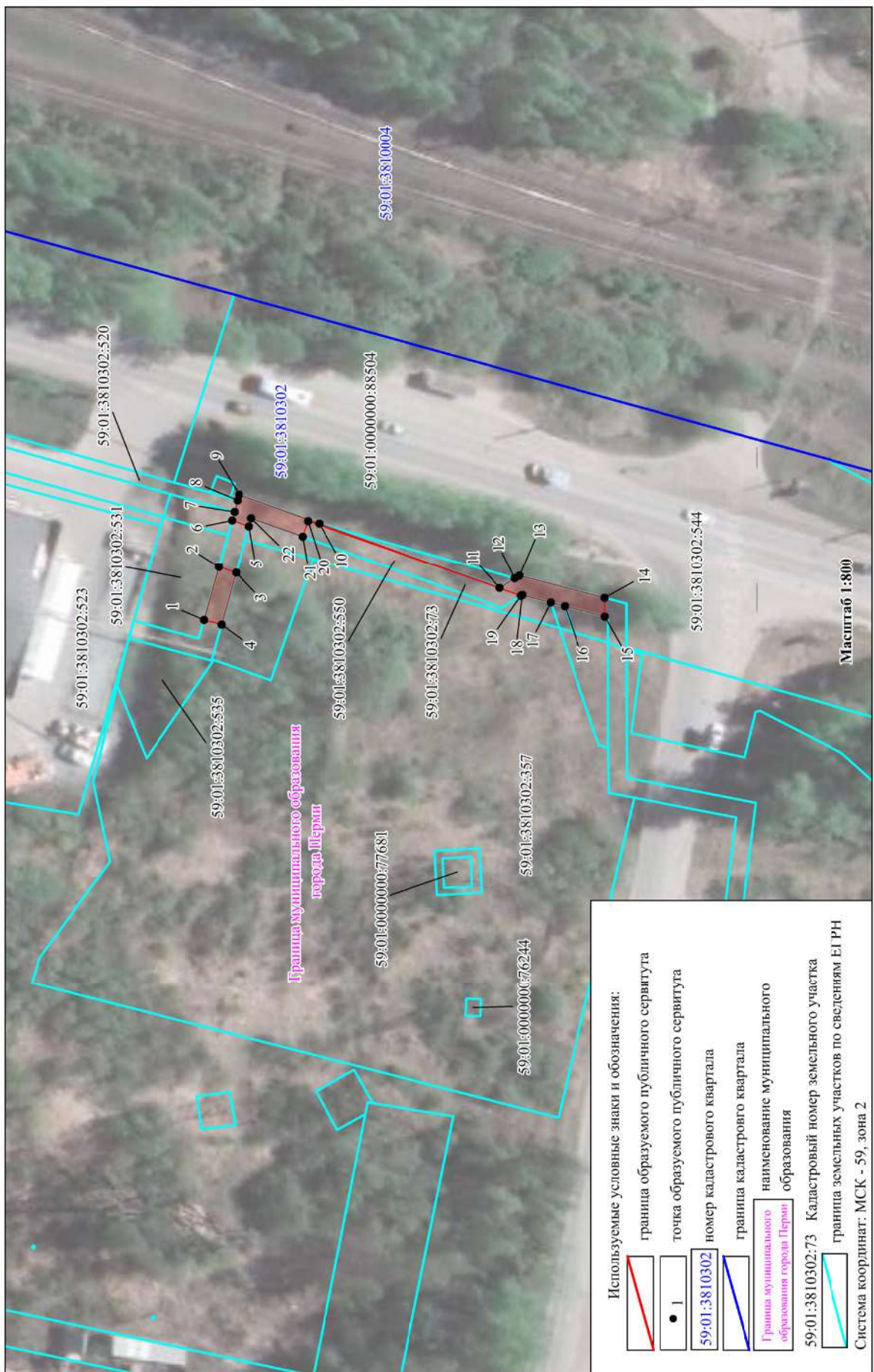
17	528355.00	2238937.28	измерений (определений) Метод спутниковых геодезических измерений (определений)	0.10	-	
18	528359.69	2238938.54	Метод спутниковых геодезических измерений (определений)	0.10	-	
19	528359.94	2238938.39	Метод спутниковых геодезических измерений (определений)	0.10	-	
20	528395.13	2238950.97	Метод спутниковых геодезических измерений (определений)	0.10	-	
21	528396.03	2238948.40	Метод спутниковых геодезических измерений (определений)	0.10	-	
22	528404.50	2238951.48	Метод спутниковых геодезических измерений (определений)	0.10	-	
5	528404.88	2238950.15	Метод спутниковых геодезических измерений (определений)	0.10	-	
3. Сведения о характерных точках части (частей) границы объекта						
Обозначение характерных точек части границы		Координаты, м		Метод определения координат характерной точки	Средняя квадратическа я погрешность положения характерной точки (М), м	Описание обозначения точки на местности (при наличии)
	X	Y				
1	2	3	4	5	6	
-	-	-	-	-	-	-

7	528407.32	2238952.55	(определений) Метод спутниковых геодезических измерений (определений)	0.10	-	
8	528406.78	2238954.46	Метод спутниковых геодезических измерений (определений)	0.10	-	
9	528406.51	2238955.40	Метод спутниковых геодезических измерений (определений)	0.10	-	
10	528393.27	2238950.58	Метод спутниковых геодезических измерений (определений)	0.10	-	
11	528363.46	2238939.73	Метод спутниковых геодезических измерений (определений)	0.10	-	
12	528360.94	2238941.30	Метод спутниковых геодезических измерений (определений)	0.10	-	
13	528360.17	2238941.77	Метод спутниковых геодезических измерений (определений)	0.10	-	
14	528346.05	2238938.00	Метод спутниковых геодезических измерений (определений)	0.10	-	
15	528346.05	2238934.90	Метод спутниковых геодезических измерений (определений)	0.10	-	
16	528352.68	2238936.66	Метод спутниковых геодезических	0.10	-	



Раздел 4

ПЛАН ГРАНИЦ ОБЪЕКТА



## Раздел 2

Сведения о местоположении границ объекта					
1. Система координат МСК-59, зона 2					
2. Сведения о характерных точках границ объекта					
Обозначение характерных точек границ	Координаты, м		Метод определения координат характерной точки	Средняя квадратическая погрешность положения характерной точки (Мт), м	Описание обозначения точки на местности (при наличии)
	X	Y			
1	2	3	4	5	6
59.01.2.273У(1)					
1	528345.52	2238924.75	Метод спутниковых геодезических измерений (определений)	0.10	-
2	528345.50	2238930.64	Метод спутниковых геодезических измерений (определений)	0.10	-
3	528345.49	2238933.22	Метод спутниковых геодезических измерений (определений)	0.10	-
4	528342.49	2238932.15	Метод спутниковых геодезических измерений (определений)	0.10	-
5	528342.49	2238930.45	Метод спутниковых геодезических измерений (определений)	0.10	-
6	528342.74	2238929.60	Метод спутниковых геодезических измерений (определений)	0.10	-
7	528344.27	2238924.30	Метод спутниковых геодезических измерений (определений)	0.10	-

## ОПИСАНИЕ МЕСТОПОЛОЖЕНИЯ ГРАНИЦ

**Публичный сервитут для реконструкции газопровода среднего давления ПЭ/ст**  
(наименование объекта, местоположение границ которого описано  
(далее - объект))

## Раздел 1

Сведения об объекте		
N п/п	Характеристики объекта	Описание характеристик
1	2	3
1	Местоположение объекта	Пермский край, г Пермь
2	Площадь объекта +/- величина погрешности определения площади (Р +/- Дельта Р)	198±6 кв.м
3	Иные характеристики объекта	Публичный сервитут устанавливается для реконструкции инженерного сооружения, являющегося линейным объектом, газопровод среднего давления ПЭ/ст вынос которого, планируется в связи со строительством Северного железнодорожного обхода г. Перми. Срок публичного сервитута - 10 лет. Правообладатель публичного сервитута ОАО «РЖД» адрес: 107174, г. Москва, ул. Новая Басманная, д. 2/1, стр. 1, адрес электронной почты: cos@center.rzd.ru

					геодезических измерений (определений)				
16	528359.95	2238938.38	0.10	Метод спутниковых геодезических измерений (определений)		0.10			-
17	528363.11	2238936.41	0.10	Метод спутниковых геодезических измерений (определений)		0.10			-
14	528396.02	2238948.40	0.10	Метод спутниковых геодезических измерений (определений)		0.10			-
59.01.2.273у(4)									
18	528409.89	2238943.41	0.10	Метод спутниковых геодезических измерений (определений)		0.10			-
19	528407.71	2238951.12	0.10	Метод спутниковых геодезических измерений (определений)		0.10			-
20	528404.89	2238950.13	0.10	Метод спутниковых геодезических измерений (определений)		0.10			-
21	528405.52	2238947.86	0.10	Метод спутниковых геодезических измерений (определений)		0.10			-
22	528407.06	2238942.42	0.10	Метод спутниковых геодезических измерений (определений)		0.10			-
18	528409.89	2238943.41	0.10	Метод спутниковых геодезических измерений (определений)		0.10			-

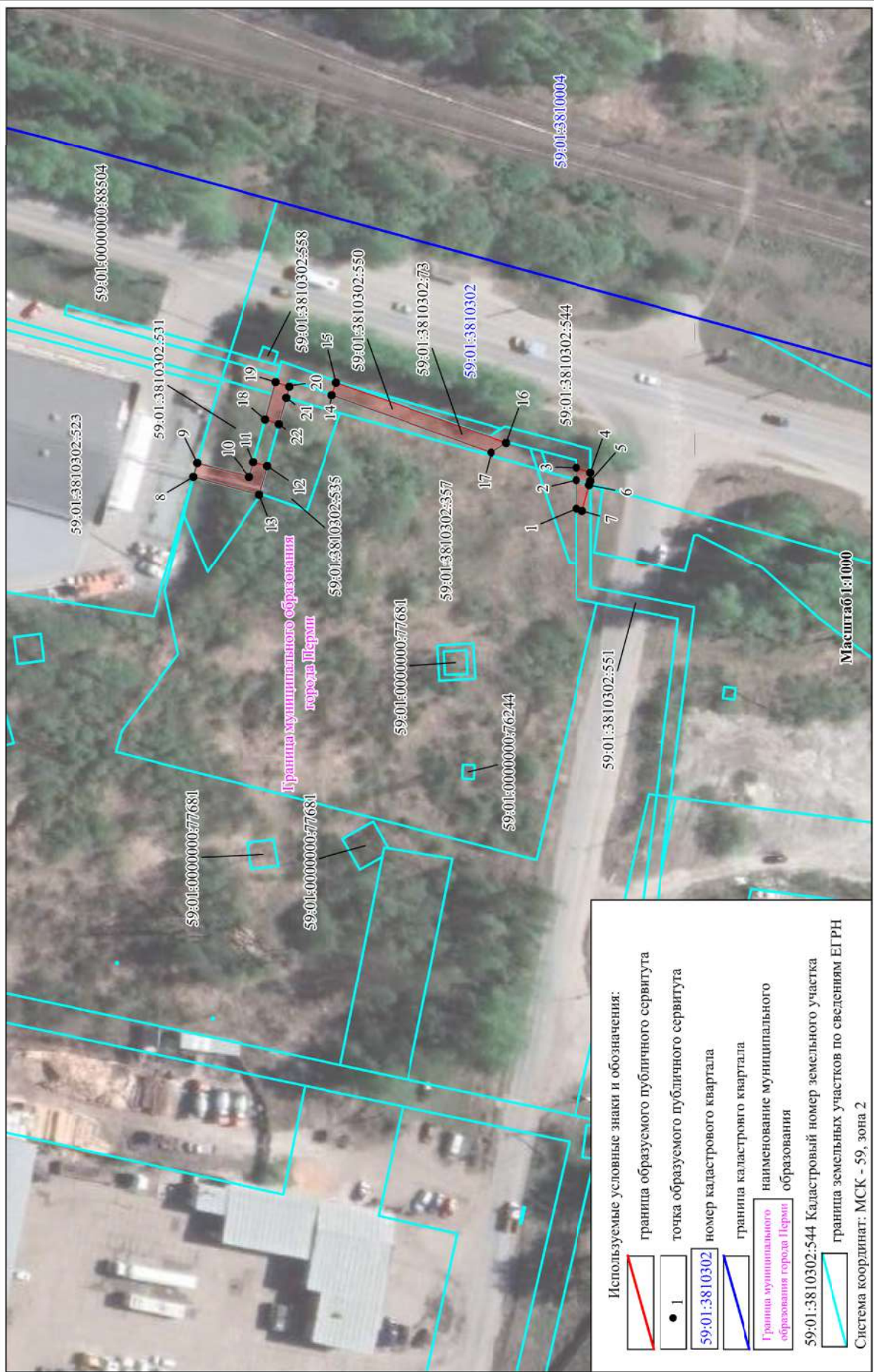
1	528345.52	2238924.75	0.10	Метод спутниковых геодезических измерений (определений)		0.10			-
59.01.2.273у(2)									
8	528424.78	2238931.59	0.10	Метод спутниковых геодезических измерений (определений)		0.10			-
9	528423.96	2238934.48	0.10	Метод спутниковых геодезических измерений (определений)		0.10			-
10	528413.24	2238931.55	0.10	Метод спутниковых геодезических измерений (определений)		0.10			-
11	528412.38	2238934.58	0.10	Метод спутниковых геодезических измерений (определений)		0.10			-
12	528409.49	2238933.80	0.10	Метод спутниковых геодезических измерений (определений)		0.10			-
13	528411.16	2238927.87	0.10	Метод спутниковых геодезических измерений (определений)		0.10			-
8	528424.78	2238931.59	0.10	Метод спутниковых геодезических измерений (определений)		0.10			-
59.01.2.273у(3)									
14	528396.02	2238948.40	0.10	Метод спутниковых геодезических измерений (определений)		0.10			-
15	528395.13	2238950.97	0.10	Метод спутниковых измерений (определений)		0.10			-

## Раздел 3








Сведения о местоположении измененных (уточненных) границ объекта									
1. Система координат-									
2. Сведения о характерных точках границ объекта									
Обозначение характерных точек границ	Существующие координаты, м		Измененные (уточненные) координаты, м		Метод определения координат характерной точки	Средняя квадратическая погрешность положения характерной точки (Мп), м	Описание обозначения точки на местности (при наличии)		
	X	Y	X	Y					
1	2	3	4	5	6	7	8		
-	-	-	-	-	-	-	-	-	-
3. Сведения о характерных точках части (частей) границы объекта									
-	-	-	-	-	-	-	-	-	-

3. Сведения о характерных точках части (частей) границы объекта									
Обозначение характерных точек части границы	Координаты, м		Метод определения координат характерной точки	Средняя квадратическая погрешность положения характерной точки (Мп), м	Описание обозначения точки на местности (при наличии)				
	X	Y							
1	2	3	4	5	6				
-	-	-	-	-	-				

**Раздел 4**  
**ПЛАН ГРАНИЦ ОБЪЕКТА**



Используемые условные знаки и обозначения:

-  граница образуемого публичного сервитута
-  точка образуемого публичного сервитута
-  59:01:3810302 номер кадастрового квартала
-  граница кадастрового квартала
-  Граница муниципального образования города Перми
-  59:01:3810302:544 Кадастровый номер земельного участка
-  граница земельных участков по сведениям ЕГРН

Система координат: МСК - 59, зона 2

## Раздел 2

Сведения о местоположении границ объекта						
1. Система координат МСК-59, зона 2						
2. Сведения о характерных точках границ объекта						
Обозначение характерных точек границ	Координаты, м		Метод определения координат характерной точки	Средняя квадратическая погрешность положения характерной точки (Мп), м	Описание обозначения точки на местности (при наличии)	
	X	Y				
1	2	3	4	5	6	
1	528425.48	2238928.74	Метод спутниковых геодезических измерений (определений)	0.10	-	
2	528424.78	2238931.59	Метод спутниковых геодезических измерений (определений)	0.10	-	
3	528411.16	2238927.87	Метод спутниковых геодезических измерений (определений)	0.10	-	
4	528409.48	2238933.80	Метод спутниковых геодезических измерений (определений)	0.10	-	
5	528406.21	2238932.92	Метод спутниковых геодезических измерений (определений)	0.10	-	
6	528405.23	2238932.66	Метод спутниковых геодезических измерений (определений)	0.10	-	
7	528405.23	2238932.65	Метод спутниковых геодезических измерений (определений)	0.10	-	
8	528399.41	2238939.75	Метод	0.10	-	

## ОПИСАНИЕ МЕСТОПОЛОЖЕНИЯ ГРАНИЦ

**Публичный сервитут для реконструкции газопровода среднего давления ПЭ/ст**

(наименование объекта, местоположение границ которого описано (далее - объект))

## Раздел 1

Сведения об объекте		
N п/п	Характеристики объекта	Описание характеристик
1	2	3
1	Местоположение объекта	Пермский край, г Пермь
2	Площадь объекта +/- величина потребности определения площади (Р +/- Дельта Р)	205±3 кв.м
3	Иные характеристики объекта	Публичный сервитут устанавливается для реконструкции инженерного сооружения, являющегося линейным объектом, газопровод среднего давления ПЭ/ст вынос которого, планируется в связи со строительством Северного железнодорожного обхода г. Перми. Срок публичного сервитута - 10 лет. Правообладатель публичного сервитута ОАО «РЖД» адрес: 107174, г. Москва, ул. Новая Басманная, д. 2/1, стр. 1, адрес электронной почты: cos@center.rzd.ru



18	528421.88	2238928.87	Метод спутниковых геодезических измерений (определений)	0.10	-
19	528421.88	2238928.86	Метод спутниковых геодезических измерений (определений)	0.10	-
20	528422.19	2238927.79	Метод спутниковых геодезических измерений (определений)	0.10	-
1	528425.48	2238928.74	Метод спутниковых геодезических измерений (определений)	0.10	-
3. Сведения о характерных точках части (частей) границы объекта					
Обозначение точек части границы	Координаты, м		Метод определения координат характерной точки	Средняя квадратическая погрешность положения характерной точки (М), м	Описание обозначения точки на местности (при наличии)
	X	Y			
1	2	3	4	5	6
-	-	-	-	-	-

9	528404.37	2238941.48	Метод спутниковых геодезических измерений (определений)	0.10	-
10	528407.05	2238942.42	Метод спутниковых геодезических измерений (определений)	0.10	-
11	528405.52	2238947.86	Метод спутниковых геодезических измерений (определений)	0.10	-
12	528394.32	2238944.66	Метод спутниковых геодезических измерений (определений)	0.10	-
13	528401.23	2238924.92	Метод спутниковых геодезических измерений (определений)	0.10	-
14	528401.46	2238924.65	Метод спутниковых геодезических измерений (определений)	0.10	-
15	528410.80	2238927.97	Метод спутниковых геодезических измерений (определений)	0.10	-
16	528412.01	2238926.21	Метод спутниковых геодезических измерений (определений)	0.10	-
17	528417.58	2238927.70	Метод спутниковых геодезических измерений (определений)	0.10	-





## Раздел 2

Сведения о местоположении границ объекта					
1. Система координат МСК-59, зона 2					
2. Сведения о характерных точках границ объекта					
Обозначение характерных точек границ	Координаты, м		Метод определения координат характерной точки	Средняя квадратическая погрешность положения характерной точки (МТ), м	Описание обозначения точки на местности (при наличии)
	X	Y			
1	2	3	4	5	6
59.01.2.272у(1)					
1	528342.48	2238930.48	Метод спутниковых геодезических измерений (определений)	0.10	-
2	528342.48	2238932.14	Метод спутниковых геодезических измерений (определений)	0.10	-
3	528342.04	2238931.99	Метод спутниковых геодезических измерений (определений)	0.10	-
1	528342.48	2238930.48	Метод спутниковых геодезических измерений (определений)	0.10	-
59.01.2.272у(2)					
4	528351.23	2238932.32	Метод спутниковых геодезических измерений (определений)	0.10	-
5	528352.34	2238935.66	Метод спутниковых геодезических измерений (определений)	0.10	-
6	528346.05	2238933.42	Метод спутниковых геодезических измерений	0.10	-

## ОПИСАНИЕ МЕСТОПОЛОЖЕНИЯ ГРАНИЦ

**Публичный сервис для реконструкции газопровода среднего давления ПЭ/ст**

(наименование объекта, местоположение границ которого описано (далее - объект))

## Раздел 1

Сведения об объекте		
N п/п	Характеристики объекта	Описание характеристик
1	2	3
1	Местоположение объекта	Пермский край, г. Пермь
2	Площадь объекта +/- величина погрешности определения площади (Р +/- Дельта Р)	219±8 кв.м
3	Иные характеристики объекта	Публичный сервис устанавливается для реконструкции инженерного сооружения, являющегося линейным объектом, газопровод среднего давления ПЭ/ст вынос которого, планируется в связи со строительством Северного железнодорожного обхода г. Перми. Срок публичного сервиса - 10 лет. Правообладатель публичного сервиса ОАО "РЖД" адрес: 107174, г. Москва, ул. Новая Басманная, д. 2/1, стр. 1, адрес электронной почты: cos@center.rzd.ru

					геодезических измерений (определений)				
16	528353.60	2238933.03			Метод спутниковых геодезических измерений (определений)	0.10			-
9	528405.52	2238947.86			Метод спутниковых геодезических измерений (определений)	0.10			-
59.01.2.272у(4)									
17	528418.99	2238951.72			Метод спутниковых геодезических измерений (определений)	0.10			-
18	528426.59	2238953.89			Метод спутниковых геодезических измерений (определений)	0.10			-
19	528425.55	2238957.76			Метод спутниковых геодезических измерений (определений)	0.10			-
20	528417.87	2238955.56			Метод спутниковых геодезических измерений (определений)	0.10			-
21	528418.08	2238954.75			Метод спутниковых геодезических измерений (определений)	0.10			-
22	528418.03	2238954.73			Метод спутниковых геодезических измерений (определений)	0.10			-
23	528407.73	2238951.12			Метод спутниковых геодезических измерений (определений)	0.10			-

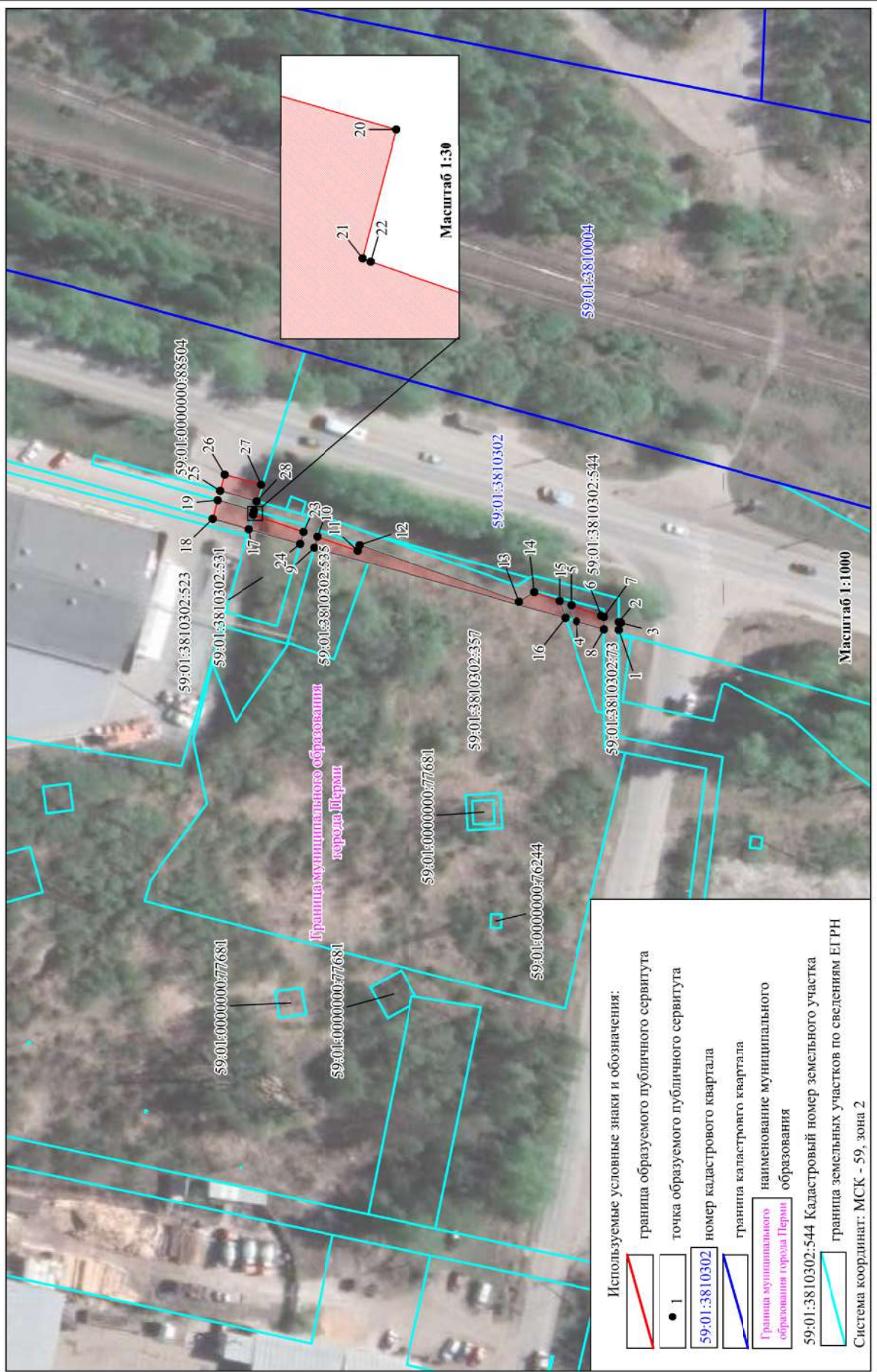
					(определений)				
7	528345.50	2238933.22			Метод спутниковых геодезических измерений (определений)	0.10			-
8	528345.51	2238930.65			Метод спутниковых геодезических измерений (определений)	0.10			-
4	528351.23	2238932.32			Метод спутниковых геодезических измерений (определений)	0.10			-
59.01.2.272у(3)									
9	528405.52	2238947.86			Метод спутниковых геодезических измерений (определений)	0.10			-
10	528404.88	2238950.13			Метод спутниковых геодезических измерений (определений)	0.10			-
11	528396.45	2238947.19			Метод спутниковых геодезических измерений (определений)	0.10			-
12	528396.03	2238948.39			Метод спутниковых геодезических измерений (определений)	0.10			-
13	528363.11	2238936.41			Метод спутниковых геодезических измерений (определений)	0.10			-
14	528359.94	2238938.38			Метод спутниковых геодезических измерений (определений)	0.10			-
15	528354.76	2238936.53			Метод спутниковых измерений (определений)	0.10			-

## Раздел 3

Сведения о местоположении измененных (уточненных) границ объекта							
1. Система координат-							
2. Сведения о характерных точках границ объекта							
Обозначение характерных точек границ	Существующие координаты, м		Измененные (уточненные) координаты, м	Метод определения координат	Средняя квадратическая погрешность положения характерной точки (Мп), м	Описание обозначения точки на местности (при наличии)	
	X	Y					
1	2	3	4	5	6	7	8
-	-	-	-	-	-	-	-
3. Сведения о характерных точках части (частей) границы объекта							
-	-	-	-	-	-	-	-

24	528408.41	2238948.69	Метод спутниковых геодезических измерений (определений)	0.10	-
17	528418.99	2238951.72	Метод спутниковых геодезических измерений (определений)	0.10	-
59.01.2.272У(5)					
25	528425.02	2238959.70	Метод спутниковых геодезических измерений (определений)	0.10	-
26	528424.12	2238963.05	Метод спутниковых геодезических измерений (определений)	0.10	-
27	528416.40	2238960.95	Метод спутниковых геодезических измерений (определений)	0.10	-
28	528417.34	2238957.50	Метод спутниковых геодезических измерений (определений)	0.10	-
25	528425.02	2238959.70	Метод спутниковых геодезических измерений (определений)	0.10	-
3. Сведения о характерных точках части (частей) границы объекта					
Обозначение характерных точек части границы	Координаты, м		Метод определения координат характерной точки	Средняя квадратическая погрешность положения характерной точки (Мп), м	Описание обозначения точки на местности (при наличии)
	X	Y			
1	2	3	4	5	6
-	-	-	-	-	-

Раздел 4  
ПЛАН ГРАНИЦ ОБЪЕКТА



## Раздел 2

Сведения о местоположении границ объекта					
1. Система координат МК-59, зона 2					
2. Сведения о характерных точках границ объекта					
Обозначение характерных точек границ	Координаты, м		Метод определения координат характерной точки	Средняя квадратическая погрешность положения характерной точки (Мп), м	Описание обозначения точки на местности (при наличии)
	X	Y			
1	2	3	4	5	6
59.01.2.274у(1)					
1	528353.60	2238933.03	Метод спутниковых геодезических измерений (определений)	0.10	-
2	528354.75	2238936.53	Метод спутниковых геодезических измерений (определений)	0.10	-
3	528352.35	2238935.67	Метод спутниковых геодезических измерений (определений)	0.10	-
4	528351.23	2238932.32	Метод спутниковых геодезических измерений (определений)	0.10	-
1	528353.60	2238933.03	Метод спутниковых геодезических измерений (определений)	0.10	-
59.01.2.274у(2)					
5	528425.54	2238957.77	Метод спутниковых геодезических измерений (определений)	0.10	-
6	528425.02	2238959.69	Метод спутниковых геодезических измерений	0.10	-

## ОПИСАНИЕ МЕСТОПОЛОЖЕНИЯ ГРАНИЦ

**Публичный сервитут для реконструкции газопровода среднего давления ПЭ/ст**  
(наименование объекта, местоположение границ которого описано (далее - объект))

## Раздел 1

Сведения об объекте		
N п/п	Характеристики объекта	Описание характеристик
1	2	3
1	Местоположение объекта	Пермский край, г Пермь
2	Площадь объекта +/- величина погрешности определения площади (Р +/- Дельта Р)	23±2 кв.м
3	Иные характеристики объекта	Публичный сервитут устанавливается для реконструкции инженерного сооружения, являющегося линейным объектом, газопровод среднего давления ПЭ/ст вынос которого, планируется в связи со строительством Северного железнодорожного обхода г. Перми. Срок публичного сервитута - 10 лет. Правообладатель публичного сервитута ОАО «РЖД» адрес: 107174, г. Москва, ул. Новая Басманная, д. 2/1, стр. 1, адрес электронной почты: cos@center.rzd.ru



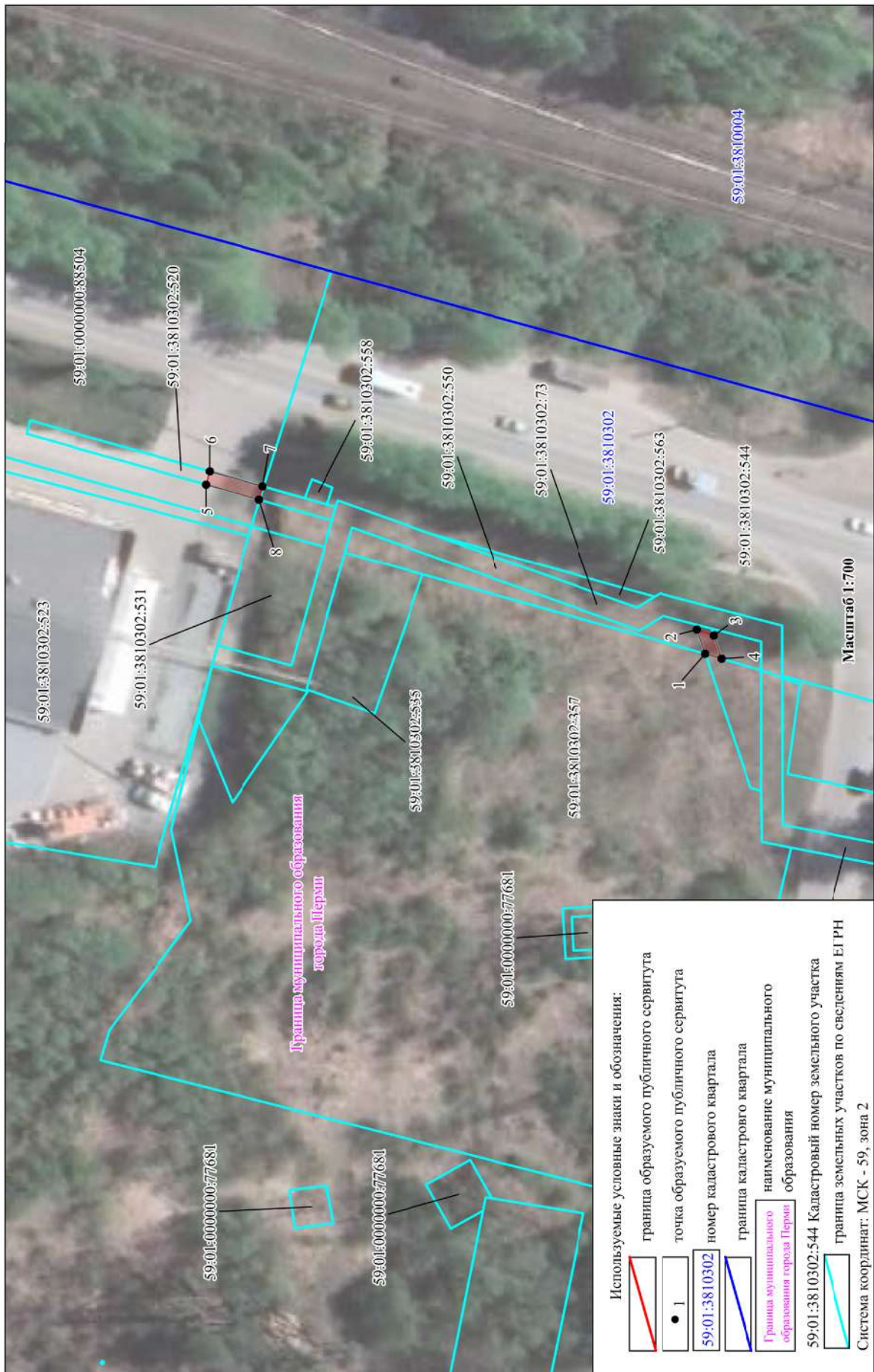
## Раздел 3

Сведения о местоположении измененных (уточненных) границ объекта									
1. Система координат-									
2. Сведения о характерных точках границ объекта									
Обозначение точек границ	Существующие координаты, м		Измененные (уточненные) координаты, м		Метод определения координатной точки	Средняя квадратическая погрешность положения характерной точки (МД), м	Описание обозначения точки на местности (при наличии)		
	X	Y	X	Y					
1	2	3	4	5	6	7	8		
-	-	-	-	-	-	-	-	-	-
3. Сведения о характерных точках части (частей) границы объекта									
-	-	-	-	-	-	-	-	-	-

Обозначение точек части границы	Координаты, м		Метод определения координатной точки	Средняя квадратическая погрешность положения характерной точки (Мт), м	Описание обозначения точки на местности (при наличии)
	X	Y			
7	528417.34	2238957.49	Метод спутниковых геодезических измерений (определений)	0.10	-
8	528417.86	2238955.57	Метод спутниковых геодезических измерений (определений)	0.10	-
5	528425.54	2238957.77	Метод спутниковых геодезических измерений (определений)	0.10	-
3. Сведения о характерных точках части (частей) границы объекта					
1	2	3	4	5	6
-	-	-	-	-	-

Раздел 4

ПЛАН ГРАНИЦ ОБЪЕКТА



## Раздел 2

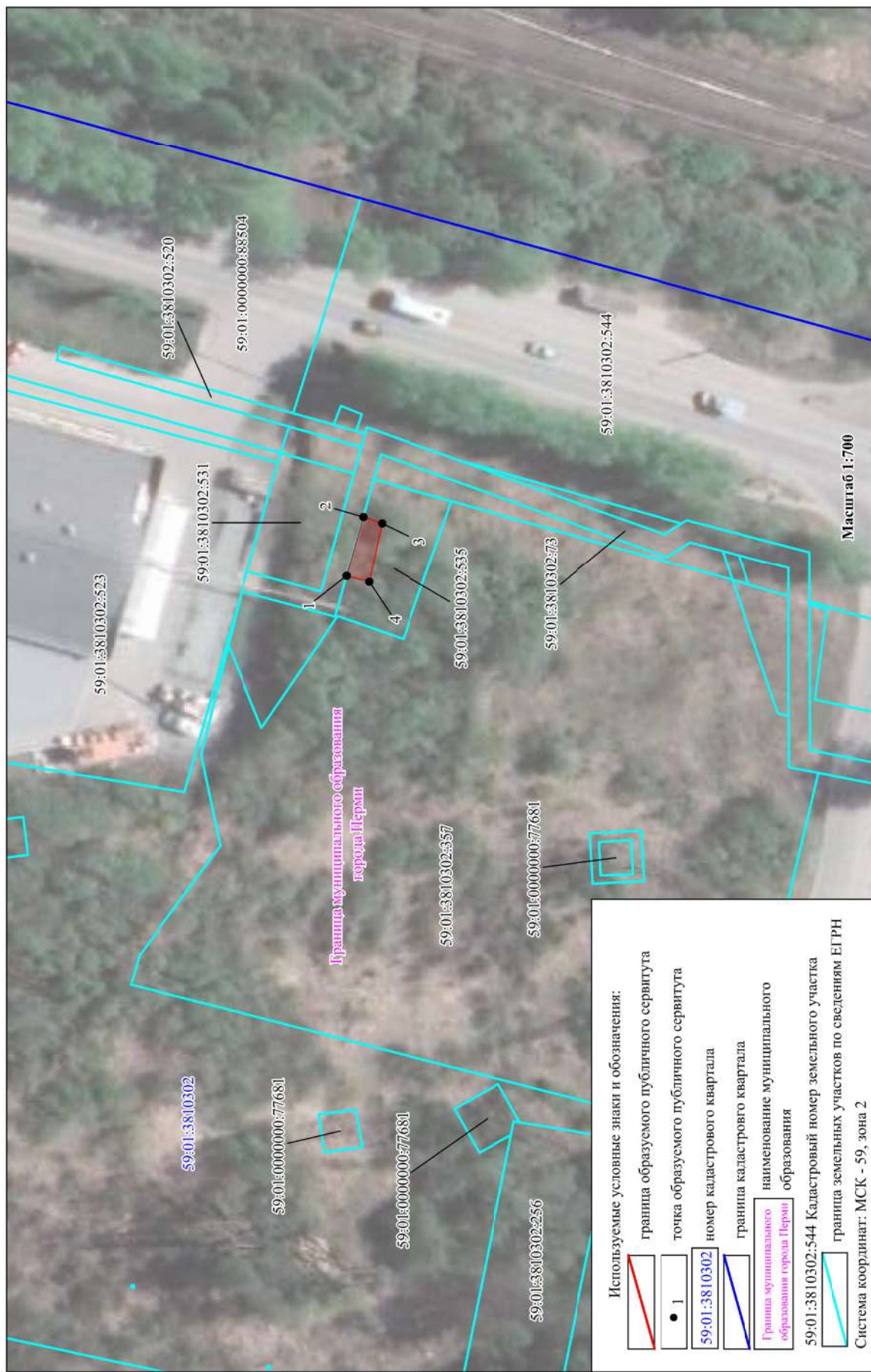
Сведения о местоположении границ объекта						
1. Система координат МСК-59, зона 2						
2. Сведения о характерных точках границ объекта						
Обозначение точек границ	Координаты, м		Метод определения координат характерной точки	Средняя квадратическая погрешность положения характерной точки (М), м	Описание обозначения точки на местности (при наличии)	
	X	Y				
1	2	3	4	5	6	
1	528409.48	2238933.81	Метод спутниковых геодезических измерений (определений)	0.10	-	
2	528407.05	2238942.41	Метод спутниковых геодезических измерений (определений)	0.10	-	
3	528404.37	2238941.48	Метод спутниковых геодезических измерений (определений)	0.10	-	
4	528406.21	2238932.92	Метод спутниковых геодезических измерений (определений)	0.10	-	
1	528409.48	2238933.81	Метод спутниковых геодезических измерений (определений)	0.10	-	
3. Сведения о характерных точках части (частей) границы объекта						
Обозначение точек части границы	Координаты, м		Метод определения координат характерной точки	Средняя квадратическая погрешность положения характерной точки (М), м	Описание обозначения точки на местности (при наличии)	
	X	Y				
1	2	3	4	5	6	
-	-	-	-	-	-	

## Раздел 1

Сведения об объекте		
N п/п	Характеристики объекта	Описание характеристик
1	2	3
1	Местоположение объекта	Пермский край, г. Пермь
2	Площадь объекта +/- величина погрешности определения площади (Р +/- Дельта Р)	27±1 кв.м
3	Иные характеристики объекта	<p>Публичный сервитут устанавливается для реконструкции инженерного сооружения, являющегося линейным объектом, газопровод среднего давления ПЭ/ст вынос которого, планируется в связи со строительством Северного железнодорожного обхода г. Перми. Срок публичного сервитута - 10 лет. Правообладатель публичного сервитута ОАО "РЖД" адрес: 107174, г. Москва, ул. Новая Басманная, д. 2/1, стр. 1, адрес электронной почты: cos@center.rzd.ru</p>



**Раздел 4**  
**ПЛАН ГРАНИЦ ОБЪЕКТА**



## Раздел 2

Сведения о местоположении границ объекта						
1. Система координат МСК-59, зона 2						
Обозначение характерных точек границ	Координаты, м		Метод определения координат характерной точки	Средняя квадратическая погрешность положения характерной точки (Мт), м	Описание обозначения точки на местности (при наличии)	
	X	Y				
1	2	3	4	5	6	
59.01.2.276у(1)						
1	528407.86	2238925.09	Метод спутниковых геодезических измерений (определений)	0.10	-	
2	528412.00	2238926.21	Метод спутниковых геодезических измерений (определений)	0.10	-	
3	528410.80	2238927.97	Метод спутниковых геодезических измерений (определений)	0.10	-	
4	528401.46	2238924.64	Метод спутниковых геодезических измерений (определений)	0.10	-	
5	528402.31	2238923.60	Метод спутниковых геодезических измерений (определений)	0.10	-	
1	528407.86	2238925.09	Метод спутниковых геодезических измерений (определений)	0.10	-	
59.01.2.276у(2)						
6	528401.21	2238924.95	Метод спутниковых геодезических измерений (определений)	0.10	-	

## ОПИСАНИЕ МЕСТОПОЛОЖЕНИЯ ГРАНИЦ

**Публичный сервитут для реконструкции газопровода среднего давления ПЭ/ст**  
(наименование объекта, местоположение границ которого описано (далее - объект))

## Раздел 1

Сведения об объекте		
N п/п	Характеристики объекта	Описание характеристик
1	2	3
1	Местоположение объекта	Пермский край, г Пермь
2	Площадь объекта +/- величина погрешности определения площади (Р +/- Дельта Р)	303±5 кв.м
3	Иные характеристики объекта	Публичный сервитут устанавливается для реконструкции инженерного сооружения, являющегося линейным объектом, газопровод среднего давления ПЭ/ст вынос которого, планируется в связи со строительством Северного железнодорожного обхода г. Перми. Срок публичного сервитута - 10 лет. Правообладатель публичного сервитута ОАО «РЖД» адрес: 107174, г. Москва, ул. Новая Басманная, д. 2/1, стр. 1, адрес электронной почты: cos@center.rzd.ru

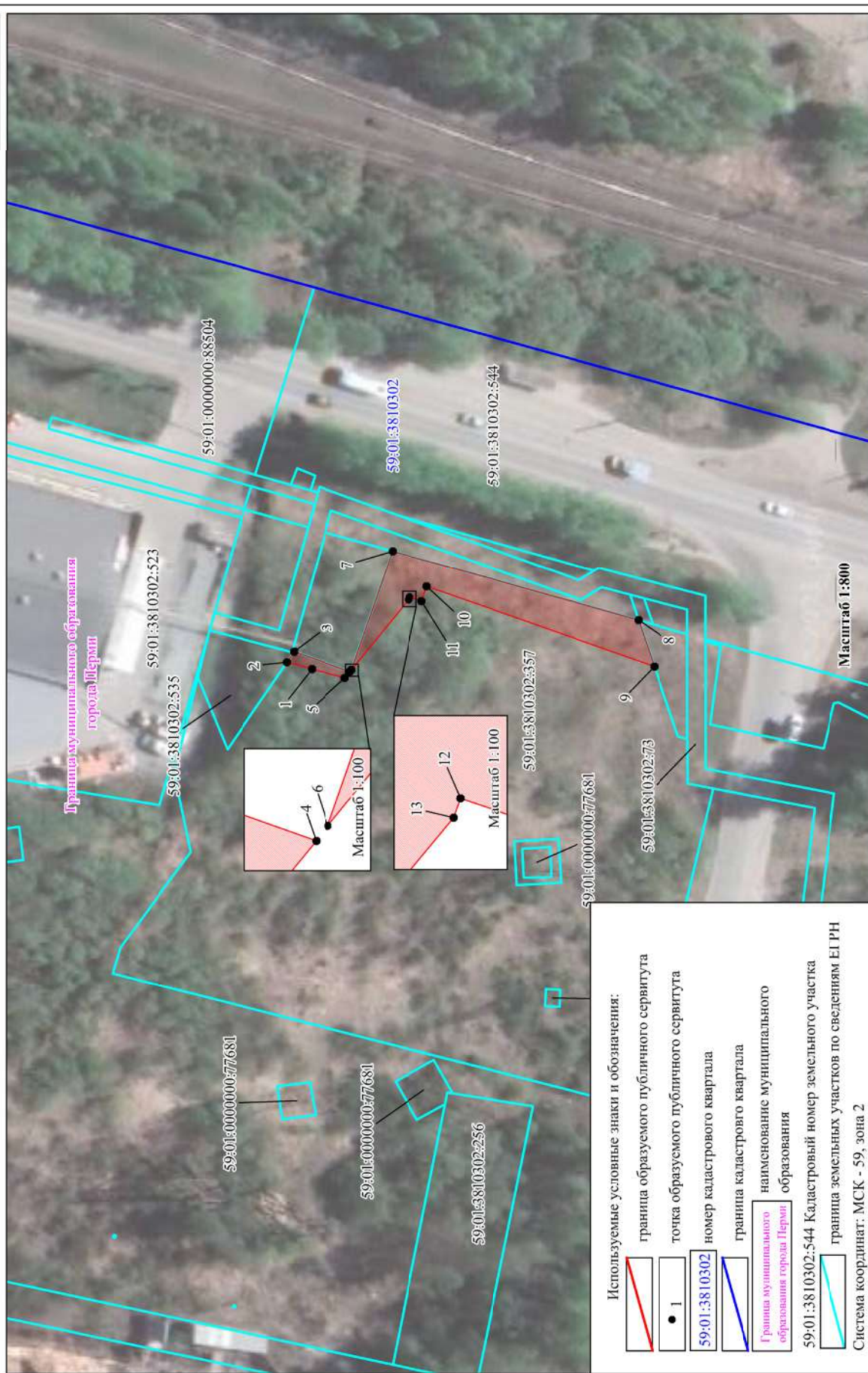
## Раздел 3

Сведения о местоположении измененных (уточненных) границ объекта									
1. Система координат-									
2. Сведения о характерных точках границ объекта									
Обозначение точек границ	Существующие координаты, м		Измененные (уточненные) координаты, м		Метод определения координатной точки	Средняя квадратическая погрешность положения точки (М), м	Описание обозначения точки на местности (при наличии)		
	X	Y	X	Y					
1	2	3	4	5	6	7	8		
-	-	-	-	-	-	-	-	-	-
3. Сведения о характерных точках части (частей) границы объекта									
-	-	-	-	-	-	-	-	-	-

7	528394.52	2238944.66	Метод спутниковых геодезических измерений (определений)	0.10	-
8	528353.60	2238933.03	Метод спутниковых геодезических измерений (определений)	0.10	-
9	528351.01	2238925.31	Метод спутниковых геодезических измерений (определений)	0.10	-
10	528388.68	2238938.76	Метод спутниковых геодезических измерений (определений)	0.10	-
11	528389.52	2238936.31	Метод спутниковых геодезических измерений (определений)	0.10	-
12	528391.53	2238937.00	Метод спутниковых геодезических измерений (определений)	0.10	-
13	528391.67	2238936.60	Метод спутниковых геодезических измерений (определений)	0.10	-
6	528401.21	2238924.95	Метод спутниковых геодезических измерений (определений)	0.10	-
3. Сведения о характерных точках части (частей) границы объекта					
Обозначение точек части границы	Координаты, м		Метод определения координатной точки	Средняя квадратическая погрешность положения характерной точки (М), м	Описание обозначения точки на местности (при наличии)
	X	Y			
1	2	3	4	5	6
-	-	-	-	-	-

Раздел 4

ПЛАН ГРАНИЦ ОБЪЕКТА





## Раздел 2

Сведения о местоположении границ объекта						
1. Система координат МСК-59, зона 2						
2. Сведения о характерных точках границ объекта						
Обозначение характерных точек границ	Координаты, м		Метод определения координат характерной точки	Средняя квадратическая погрешность положения характерной точки (Мп), м	Описание обозначения точки на местности (при наличии)	
	X	Y	4	5	6	
1	528415.88	2238935.53	Метод спутниковых геодезических измерений (определений)	0.10		
2	528413.88	2238944.80	Метод спутниковых геодезических измерений (определений)	0.10		
3	528409.90	2238943.41	Метод спутниковых геодезических измерений (определений)	0.10		
4	528412.39	2238934.59	Метод спутниковых геодезических измерений (определений)	0.10		
1	528415.88	2238935.53	Метод спутниковых геодезических измерений (определений)	0.10		
3. Сведения о характерных точках части (частей) границы объекта						
Обозначение характерных точек границы	Координаты, м		Метод определения координат характерной точки	Средняя квадратическая погрешность положения характерной точки (Мп), м	Описание обозначения точки на местности (при наличии)	
	X	Y	4	5	6	
1	2	3				
-	-	-	-	-	-	

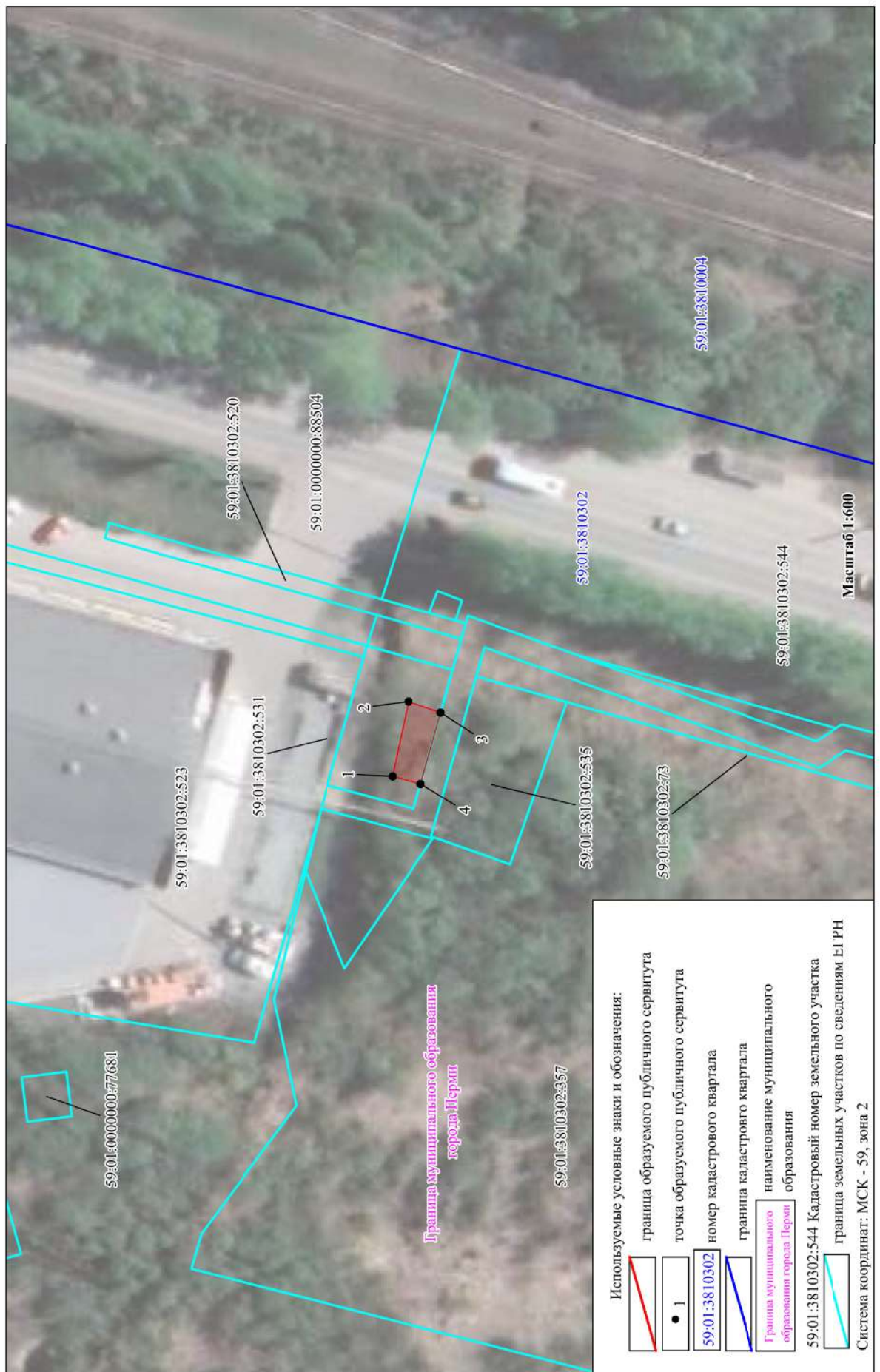
## Раздел 1

Сведения об объекте		
N п/п	Характеристики объекта	Описание характеристик
1	2	3
1	Местоположение объекта	Пермский край, г. Пермь
2	Площадь объекта +/- величина погрешности определения площади (Р +/- Дельта Р)	36±1 кв.м
3	Иные характеристики объекта	<p>Публичный сервитут устанавливается для реконструкции инженерного сооружения, являющегося линейным объектом, газопровод среднего давления ПЭ/ст вынос которого, планируется в связи со строительством Северного железнодорожного обхода г. Перми. Срок публичного сервитута - 10 лет. Правообладатель публичного сервитута ОАО "РЖД", адрес: 107174, г. Москва, ул. Новая Басманная, д. 2/1, стр. 1, адрес электронной почты: cos@center.rzd.ru</p>



Раздел 4

ПЛАН ГРАНИЦ ОБЪЕКТА



## Раздел 2

Сведения о местоположении границ объекта						
1. Система координат МСК-59, зона 2						
2. Сведения о характерных точках границ объекта						
Обозначение характерных точек границ	Координаты, м		Метод определения координат характерной точки	Средняя квадратическая погрешность положения характерной точки (М), м	Описание обозначения точки на местности (при наличии)	
	X	Y				
1	2	3	4	5	6	
59.01.2.280у(1)						
1	528352.35	2238935.68	Метод спутниковых геодезических измерений (определений)	0.10	-	
2	528352.68	2238936.66	Метод спутниковых геодезических измерений (определений)	0.10	-	
3	528346.05	2238934.89	Метод спутниковых геодезических измерений (определений)	0.10	-	
4	528346.05	2238933.42	Метод спутниковых геодезических измерений (определений)	0.10	-	
1	528352.35	2238935.68	Метод спутниковых геодезических измерений (определений)	0.10	-	
59.01.2.280у(2)						
5	528359.93	2238938.39	Метод спутниковых геодезических измерений (определений)	0.10	-	
6	528359.69	2238938.54	Метод спутниковых геодезических измерений	0.10	-	

## ОПИСАНИЕ МЕСТОПОЛОЖЕНИЯ ГРАНИЦ

**Публичный сервитут для реконструкции газопровода среднего давления ПЭ/ст**  
(наименование объекта, местоположение границ которого описано  
(далее - объект))

## Раздел 1

Сведения об объекте		
N п/п	Характеристики объекта	Описание характеристик
1	2	3
1	Местоположение объекта	Пермский край, г. Пермь
2	Площадь объекта +/- величина погрешности определения площади (Р +/- Дельта Р)	363±8 кв.м
3	Иные характеристики объекта	Публичный сервитут устанавливается для реконструкции инженерного сооружения, являющегося линейным объектом, газопровод среднего давления ПЭ/ст вынос которого, планируется в связи со строительством Северного железнодорожного обхода г. Пермь. Срок публичного сервитута - 10 лет. Правообладатель публичного сервитута ОАО «РЖД» адрес: 107174, г. Москва, ул. Новая Басманная, д. 2/1, стр. 1, адрес электронной почты: cos@center.tztd.ru

15	528406.51	2238955.40	спутниковых геодезических измерений (определений) Метод спутниковых геодезических измерений (определений)	0.10	-
16	528406.78	2238954.46	спутниковых геодезических измерений (определений) Метод спутниковых геодезических измерений (определений)	0.10	-
17	528408.04	2238954.82	спутниковых геодезических измерений (определений) Метод спутниковых геодезических измерений (определений)	0.10	-
18	528407.25	2238957.27	спутниковых геодезических измерений (определений) Метод спутниковых геодезических измерений (определений)	0.10	-
19	528410.24	2238958.48	спутниковых геодезических измерений (определений) Метод спутниковых геодезических измерений (определений)	0.10	-
20	528411.29	2238955.76	спутниковых геодезических измерений (определений) Метод спутниковых геодезических измерений (определений)	0.10	-
21	528417.33	2238957.50	спутниковых геодезических измерений (определений) Метод спутниковых геодезических измерений (определений)	0.10	-
22	528416.40	2238960.95	спутниковых геодезических измерений (определений) Метод спутниковых геодезических измерений (определений)	0.10	-
23	528416.13	2238961.91	спутниковых геодезических измерений (определений) Метод спутниковых геодезических измерений (определений)	0.10	-

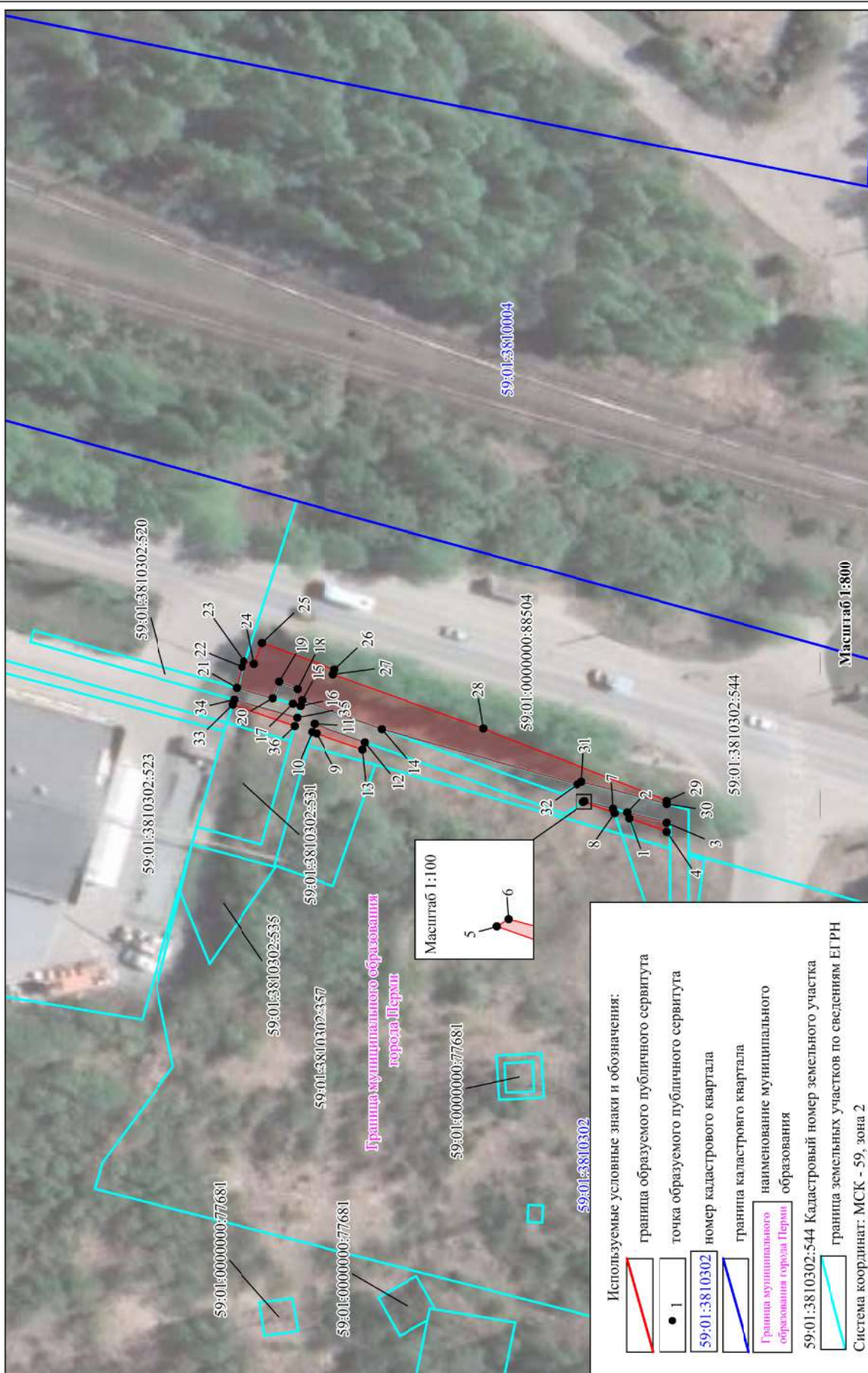
7	528355.00	2238937.28	Метод спутниковых геодезических измерений (определений)	0.10	-
8	528354.76	2238936.54	Метод спутниковых геодезических измерений (определений)	0.10	-
5	528359.93	2238938.39	Метод спутниковых геодезических измерений (определений)	0.10	-
59.01.2.280у(3)					
9	528404.19	2238949.90	Метод спутниковых геодезических измерений (определений)	0.10	-
10	528404.87	2238950.14	Метод спутниковых геодезических измерений (определений)	0.10	-
11	528404.50	2238951.48	Метод спутниковых геодезических измерений (определений)	0.10	-
12	528396.04	2238948.39	Метод спутниковых геодезических измерений (определений)	0.10	-
13	528396.45	2238947.19	Метод спутниковых геодезических измерений (определений)	0.10	-
9	528404.19	2238949.90	Метод спутниковых геодезических измерений (определений)	0.10	-
59.01.2.280у(4)					
14	528393.27	2238950.58	Метод	0.10	-

59.01.2.280у(5)					(определений)		
33	528418.02	2238954.73	Метод спутниковых геодезических измерений (определений)		0.10	-	
34	528417.77	2238955.53	Метод спутниковых геодезических измерений (определений)		0.10	-	
35	528407.33	2238952.53	Метод спутниковых геодезических измерений (определений)		0.10	-	
36	528407.73	2238951.14	Метод спутниковых геодезических измерений (определений)		0.10	-	
33	528418.02	2238954.73	Метод спутниковых геодезических измерений (определений)		0.10	-	
3. Сведения о характерных точках части (частей) границы объекта							
Обозначение точек части границы	Координаты, м		Метод определения координат характерной точки	Средняя квадратическая погрешность положения характерной точки (Мг), м	Описание обозначения точки на местности (при наличии)		
	X	Y					
1	2	3	4	5	6		
-	-	-	-	-	-		

24	528414.37	2238961.44	Метод спутниковых геодезических измерений (определений)	0.10	-
25	528413.04	2238964.90	Метод спутниковых геодезических измерений (определений)	0.10	-
26	528401.02	2238960.47	Метод спутниковых геодезических измерений (определений)	0.10	-
27	528401.26	2238959.66	Метод спутниковых геодезических измерений (определений)	0.10	-
28	528376.51	2238950.62	Метод спутниковых геодезических измерений (определений)	0.10	-
29	528346.04	2238938.51	Метод спутниковых геодезических измерений (определений)	0.10	-
30	528346.05	2238938.01	Метод спутниковых геодезических измерений (определений)	0.10	-
31	528360.17	2238941.77	Метод спутниковых геодезических измерений (определений)	0.10	-
32	528360.94	2238941.30	Метод спутниковых геодезических измерений (определений)	0.10	-
14	528393.27	2238950.58	Метод спутниковых геодезических измерений	0.10	-



**Раздел 4**  
**ПЛАН ГРАНИЦ ОБЪЕКТА**





## Раздел 2

Сведения о местоположении границ объекта						
1. Система координат МСК-59, зона 2						
Обозначение характерных точек границ	Координаты, м		Метод определения координат характерной точки	Средняя квадратическая погрешность положения характерной точки (Мр), м	Описание обозначения точки на местности (при наличии)	
	X	Y				
1	2	3	4	5	6	
59.01.2.279у(1)						
1	528351.00	2238925.31	Метод спутниковых геодезических измерений (определений)	0.10	-	
2	528353.60	2238933.03	Метод спутниковых геодезических измерений (определений)	0.10	-	
3	528351.23	2238932.32	Метод спутниковых геодезических измерений (определений)	0.10	-	
4	528345.51	2238930.64	Метод спутниковых геодезических измерений (определений)	0.10	-	
5	528345.53	2238924.75	Метод спутниковых геодезических измерений (определений)	0.10	-	
6	528348.20	2238925.70	Метод спутниковых геодезических измерений (определений)	0.10	-	
7	528348.64	2238924.46	Метод спутниковых геодезических измерений (определений)	0.10	-	

## ОПИСАНИЕ МЕСТОПОЛОЖЕНИЯ ГРАНИЦ

**Публичный сервитут для реконструкции газопровода среднего давления ПЭ/ст**

(наименование объекта, местоположение границ которого описано (далее - объект))

## Раздел 1

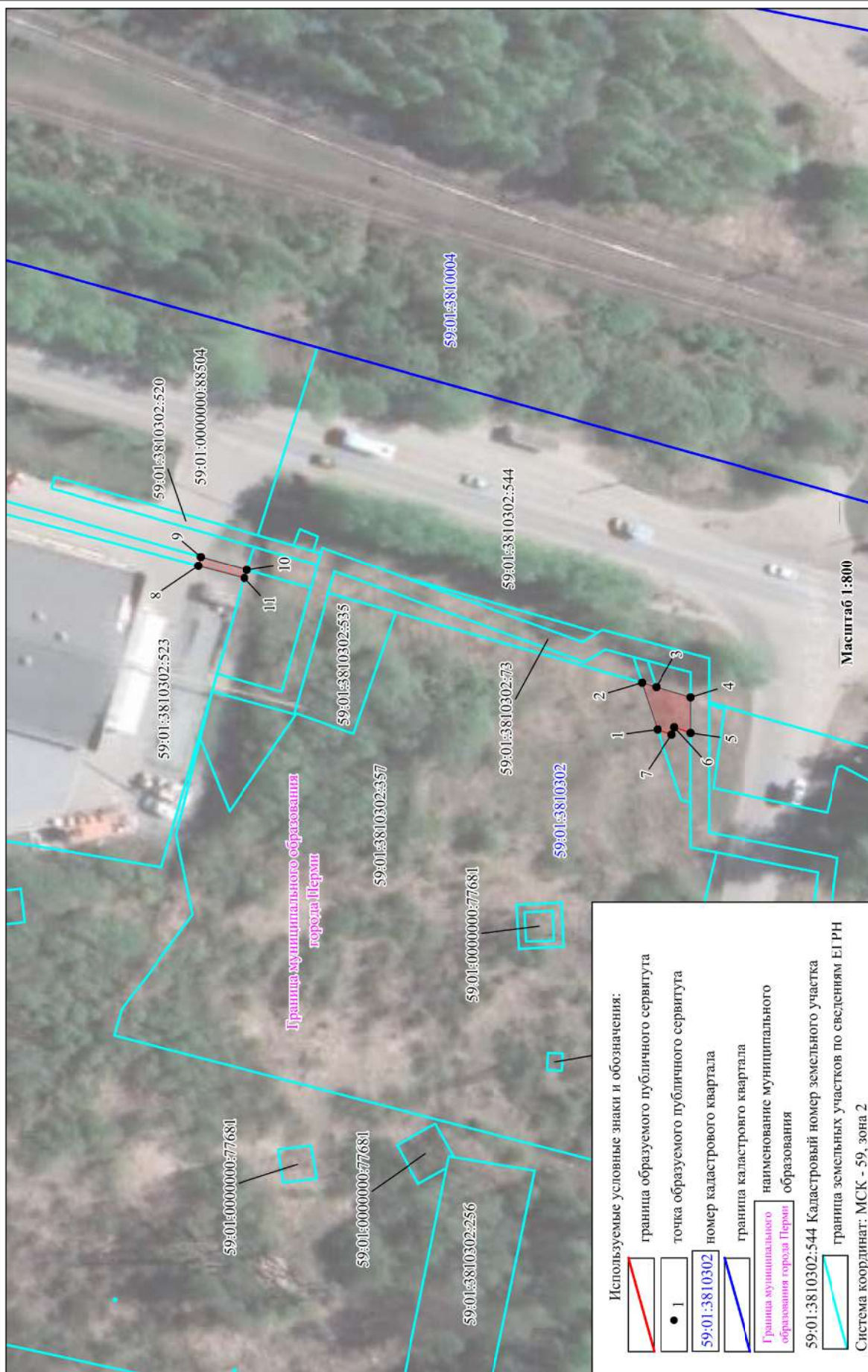
Сведения об объекте		
N п/п	Характеристики объекта	Описание характеристик
1	2	3
1	Местоположение объекта	Пермский край, г Пермь
2	Площадь объекта +/- величина погрешности определения площади (Р +/- Дельта Р)	56±2 кв.м
3	Иные характеристики объекта	Публичный сервитут устанавливается для реконструкции инженерного сооружения, являющегося линейным объектом, газопровод среднего давления ПЭ/ст вынос которого, планируется в связи со строительством Северного железнодорожного обхода г. Перми. Срок публичного сервитута - 10 лет. Правообладатель публичного сервитута ОАО «РЖД» адрес: 107174, г. Москва, ул. Новая Басманная, д. 2/1, стр. 1, адрес электронной почты: cos@center.rzd.ru

## Раздел 3

Сведения о местоположении измененных (уточненных) границ объекта									
1. Система координат-									
2. Сведения о характерных точках границ объекта									
Обозначение точек границ	Существующие координаты, м		Измененные (уточненные) координаты, м		Метод определения координатной точки	Средняя квадратическая погрешность положения характерной точки (Мт), м	Описание обозначения точки на местности (при наличии)		
	X	Y	X	Y					
1	2	3	4	5	6	7	8		
-	-	-	-	-	-	-	-		
3. Сведения о характерных точках части (частей) границы объекта									
-	-	-	-	-	-	-	-		

1	528351.00	2238925.31	Метод спутниковых геодезических измерений (определений)	0.10	-
59.01.2.279(2)					
8	528427.00	2238952.38	Метод спутниковых геодезических измерений (определений)	0.10	-
9	528426.60	2238953.88	Метод спутниковых геодезических измерений (определений)	0.10	-
10	528418.99	2238951.71	Метод спутниковых геодезических измерений (определений)	0.10	-
11	528419.42	2238950.34	Метод спутниковых геодезических измерений (определений)	0.10	-
8	528427.00	2238952.38	Метод спутниковых геодезических измерений (определений)	0.10	-
3. Сведения о характерных точках части (частей) границы объекта					
Обозначение точек части границы	Координаты, м		Метод определения координатной точки	Средняя квадратическая погрешность положения характерной точки (Мт), м	Описание обозначения точки на местности (при наличии)
	X	Y			
1	2	3	4	5	6
-	-	-	-	-	-

**Раздел 4**  
**ПЛАН ГРАНИЦ ОБЪЕКТА**



## Раздел 2

Сведения о местоположении границ объекта					
1. Система координат МСК-59, зона 2					
2. Сведения о характеристиках точек границ объекта					
Обозначение точек границ	Координаты, м	Метод определения координат характерной точки	Средняя квадратическая погрешность положения характерной точки (M), м	Описание обозначения точки на местности (при наличии)	
X	Y				
59.01.2.282у(1)					
1	2	4	5	6	
1	528354.75	2238936.54	0.10	Метод спутниковых геодезических измерений (определений)	-
2	528355.00	2238937.28	0.10	Метод спутниковых геодезических измерений (определений)	-
3	528352.68	2238936.66	0.10	Метод спутниковых геодезических измерений (определений)	-
4	528352.36	2238935.68	0.10	Метод спутниковых геодезических измерений (определений)	-
1	528354.75	2238936.54	0.10	Метод спутниковых геодезических измерений (определений)	-
59.01.2.282у(2)					
5	528393.27	2238950.58	0.10	Метод спутниковых геодезических измерений (определений)	-
6	528360.94	2238941.30	0.10	Метод спутниковых геодезических измерений (определений)	-

## Раздел 1

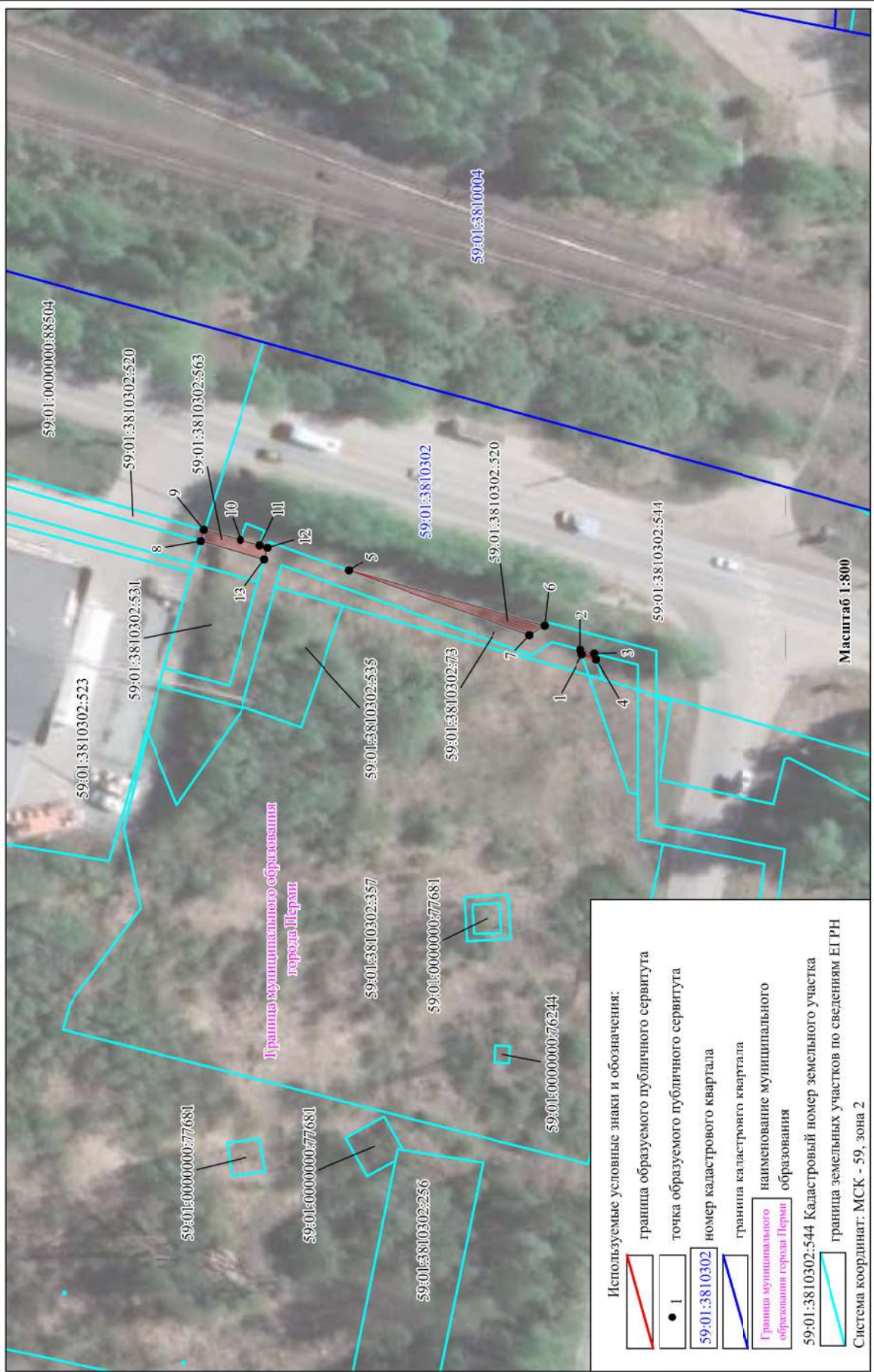
Сведения об объекте		
N п/п	Характеристики объекта	Описание характеристик
1	2	3
1	Местоположение объекта	Пермский край, г. Пермь
2	Площадь объекта +/- величина погрешности определения площади (Р +/- Дельта Р)	61±4 кв. м
3	Иные характеристики объекта	<p>Публичный сервитут устанавливается для реконструкции инженерного сооружения, являющегося линейным объектом, газопровод среднего давления ПЭ/ст вынос которого, планируется в связи со строительством Северного железнодорожного обхода г. Пермь. Срок публичного сервитута - 10 лет. Правообладатель публичного сервитута ОАО "РЖД" адрес: 107174, г. Москва, ул. Новая Басманная, д. 2/1, стр. 1, адрес электронной почты: cos@center.rzd.ru</p>

характерных точек части границы	X	Y	определения координат характерной точки	квадратическая погрешность положения характерной точки (М), м	обозначения точки на местности (при наличии)
	1	2			
-	-	-	-	-	-

7	528363.46	2238939.73	Метод спутниковых геодезических измерений (определений)	0.10	-
5	528393.27	2238950.58	Метод спутниковых геодезических измерений (определений)	0.10	-
59.01.2.282у(3)					
8	528417.86	2238955.56	Метод спутниковых геодезических измерений (определений)	0.10	-
9	528417.34	2238957.48	Метод спутниковых геодезических измерений (определений)	0.10	-
10	528411.29	2238955.76	Метод спутниковых геодезических измерений (определений)	0.10	-
11	528408.04	2238954.82	Метод спутниковых геодезических измерений (определений)	0.10	-
12	528406.78	2238954.46	Метод спутниковых геодезических измерений (определений)	0.10	-
13	528407.32	2238952.53	Метод спутниковых геодезических измерений (определений)	0.10	-
8	528417.86	2238955.56	Метод спутниковых геодезических измерений (определений)	0.10	-
3. Сведения о характерных точках части (частей) границы объекта					
Обозначение	Координаты, м		Метод	Средняя	Описание



Раздел 4  
ПЛАН ГРАНИЦ ОБЪЕКТА



## Раздел 2

Сведения о местоположении границ объекта						
1. Система координат МСК-59, зона 2						
2. Сведения о характерных точках границ объекта						
Обозначение характерных точек границ	Координаты, м		Метод определения координат характерной точки	Средняя квадратическая погрешность положения характерной точки (Мп), м	Описание обозначения точки на местности (при наличии)	
	X	Y				
1	2	3	4	5	6	
59.01.2.275х(1)						
1	528429.88	2238930.00	Метод спутниковых геодезических измерений (определений)	0.10	-	
2	528427.40	2238938.64	Метод спутниковых геодезических измерений (определений)	0.10	-	
3	528423.11	2238937.48	Метод спутниковых геодезических измерений (определений)	0.10	-	
4	528423.96	2238934.48	Метод спутниковых геодезических измерений (определений)	0.10	-	
5	528424.78	2238931.59	Метод спутниковых геодезических измерений (определений)	0.10	-	
6	528425.59	2238928.77	Метод спутниковых геодезических измерений (определений)	0.10	-	
1	528429.88	2238930.00	Метод спутниковых геодезических измерений (определений)	0.10	-	

## ОПИСАНИЕ МЕСТОПОЛОЖЕНИЯ ГРАНИЦ

**Публичный сервитут для реконструкции газопровода среднего давления ПЭ/ст**  
(наименование объекта, местоположение границ которого описано (далее - объект))

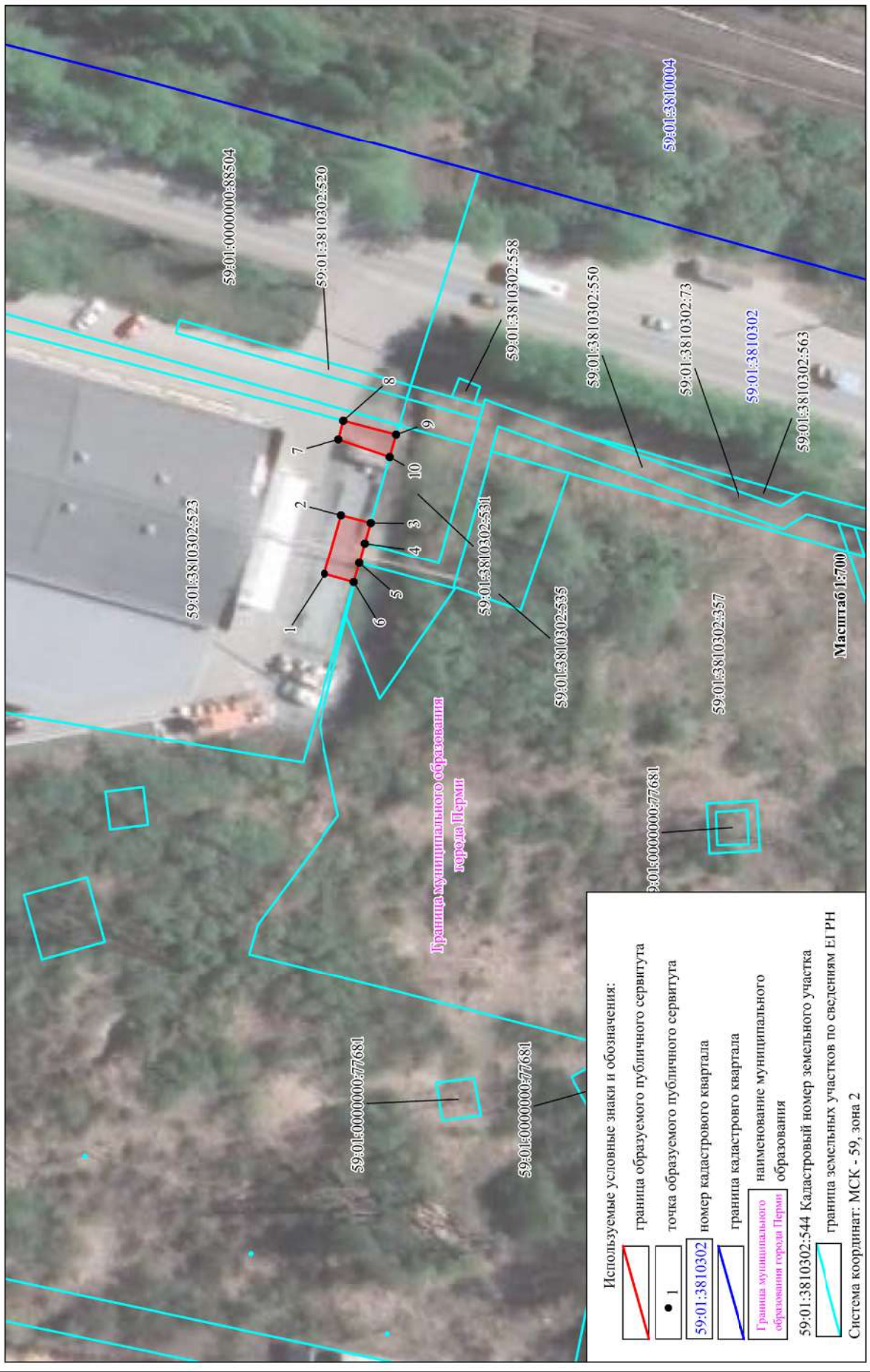
## Раздел 1

Сведения об объекте		
N п/п	Характеристики объекта	Описание характеристик
1	2	3
1	Местоположение объекта	Пермский край, г Пермь
2	Площадь объекта +/- величина погрешности определения площади (Р +/- Дельта Р)	65±2 кв.м
3	Иные характеристики объекта	Публичный сервитут устанавливается для реконструкции инженерного сооружения, являющегося линейным объектом, газопровод среднего давления ПЭ/ст вынос которого, планируется в связи со строительством Северного железнодорожного обхода г. Перми. Срок публичного сервитута - 10 лет. Правообладатель публичного сервитута ОАО «РЖД» адрес: 107174, г. Москва, ул. Новая Басманная, д. 2/1, стр. 1, адрес электронной почты: cos@center.rzd.ru






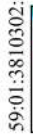





**Раздел 4**  
**ПЛАН ГРАНИЦ ОБЪЕКТА**



**Используемые условные знаки и обозначения:**

-  граница образуемого публичного сервитута
-  точка образуемого публичного сервитута
-  номер кадастрового квартала
-  граница кадастрового квартала
-  наименование муниципального образования *города Перми*
-  Кадастровый номер земельного участка
-  граница земельных участков по сведениям ЕГРН

Система координат: МСК - 59, зона 2

## Раздел 2

Сведения о местоположении границ объекта						
1. Система координат МСК-59, зона 2						
2. Сведения о характерных точках границ объекта						
Обозначение характерных точек границ	Координаты, м		Метод определения координат характерной точки	Средняя квадратическая погрешность положения характерной точки (Мф), м	Описание обозначения точки на местности (при наличии)	
	X	Y				
1	2	3	4	5	6	
1	528411.29	2238955.76	Метод спутниковых геодезических измерений (определений)	0.10	-	
2	528410.24	2238958.48	Метод спутниковых геодезических измерений (определений)	0.10	-	
3	528407.25	2238957.27	Метод спутниковых геодезических измерений (определений)	0.10	-	
4	528408.04	2238954.83	Метод спутниковых геодезических измерений (определений)	0.10	-	
1	528411.29	2238955.76	Метод спутниковых геодезических измерений (определений)	0.10	-	
3. Сведения о характерных точках части (частей) границы объекта						
Обозначение характерных точек части границы	Координаты, м		Метод определения координат характерной точки	Средняя квадратическая погрешность положения характерной точки (Мф), м	Описание обозначения точки на местности (при наличии)	
	X	Y				
1	2	3	4	5	6	
-	-	-	-	-	-	

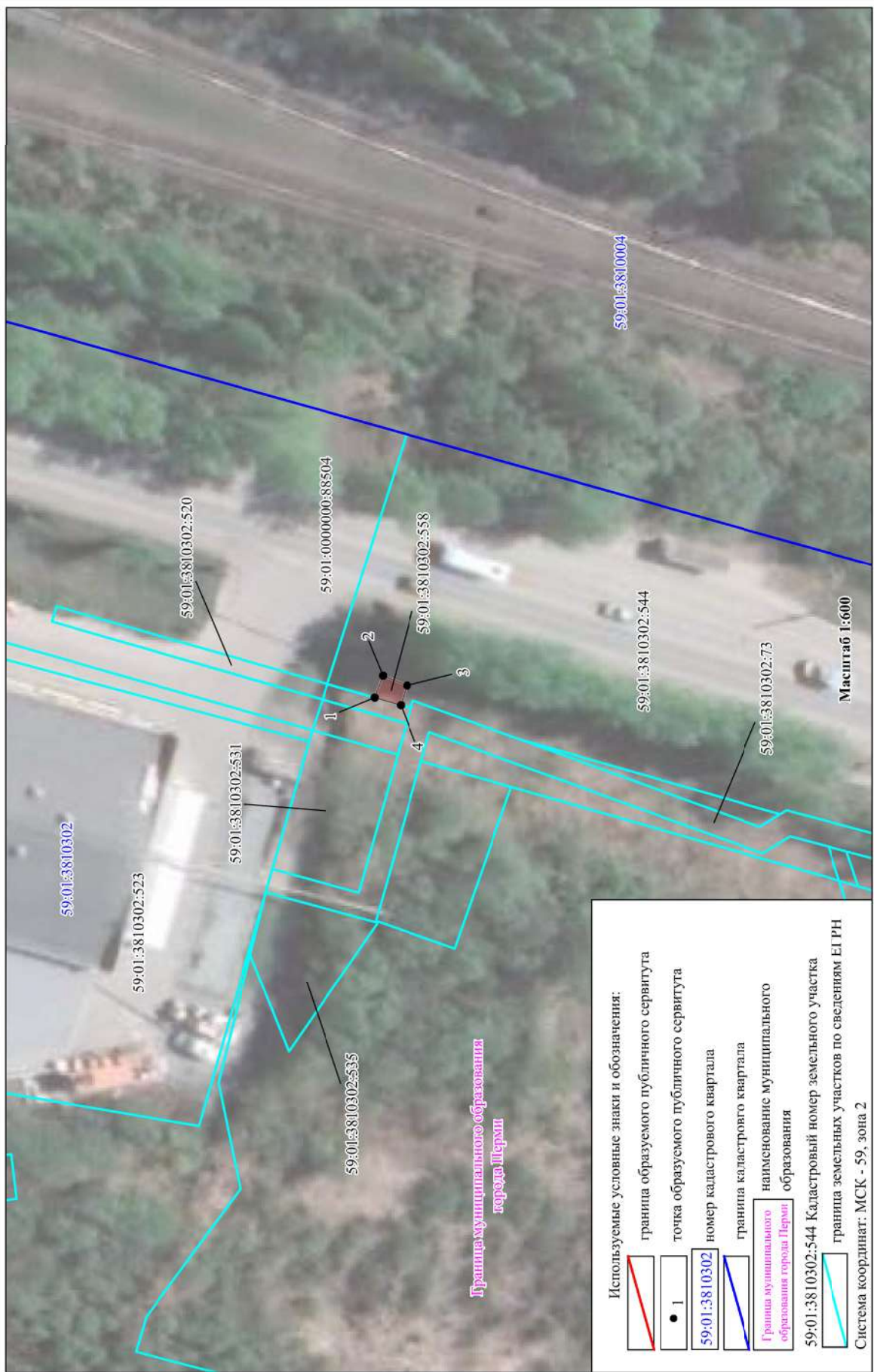
## Раздел 1

Сведения об объекте		
N п/п	Характеристики объекта	Описание характеристик
1	2	3
1	Местоположение объекта	Пермский край, г Пермь
2	Площадь объекта +/- величина погрешности определения площади (Р +/- Дельта Р)	9±1 кв.м
3	Иные характеристики объекта	Публичный сервер тут устанавливается для реконструкции инженерного сооружения, являющегося линейным объектом, газопровод среднего давления ПЭ/ст вынос которого, планируется в связи со строительством Северного железнодорожного обхода г. Перми. Срок публичного сервера - 10 лет. Правообладатель публичного сервера ОАО "РЖД" адрес: 107174, г. Москва, ул. Новая Басманная, д. 2/1, стр. 1, адрес электронной почты: cos@center.rzd.ru



Раздел 4

ПЛАН ГРАНИЦ ОБЪЕКТА



## Раздел 2

Сведения о местоположении границ объекта						
1. Система координат МСК-59, зона 2						
2. Сведения о характерных точках границ объекта						
Обозначение характерных точек границ	Координаты, м			Метод определения координат характерной точки	Средняя квадратическая погрешность положения характерной точки (Мр), м	Описание обозначения точки на местности (при наличии)
	X	Y	Z			
1	2	3	4	5	6	
59.01.2.277у(1)						
1	528423.96	2238934.48		Метод спутниковых геодезических измерений (определений)	0.10	-
2	528423.10	2238937.47		Метод спутниковых геодезических измерений (определений)	0.10	-
3	528412.39	2238934.58		Метод спутниковых геодезических измерений (определений)	0.10	-
4	528413.24	2238931.55		Метод спутниковых геодезических измерений (определений)	0.10	-
1	528423.96	2238934.48		Метод спутниковых геодезических измерений (определений)	0.10	-
59.01.2.277у(2)						
5	528420.35	2238947.07		Метод спутниковых геодезических измерений (определений)	0.10	-
6	528419.42	2238950.34		Метод спутниковых геодезических измерений	0.10	-

## ОПИСАНИЕ МЕСТОПОЛОЖЕНИЯ ГРАНИЦ

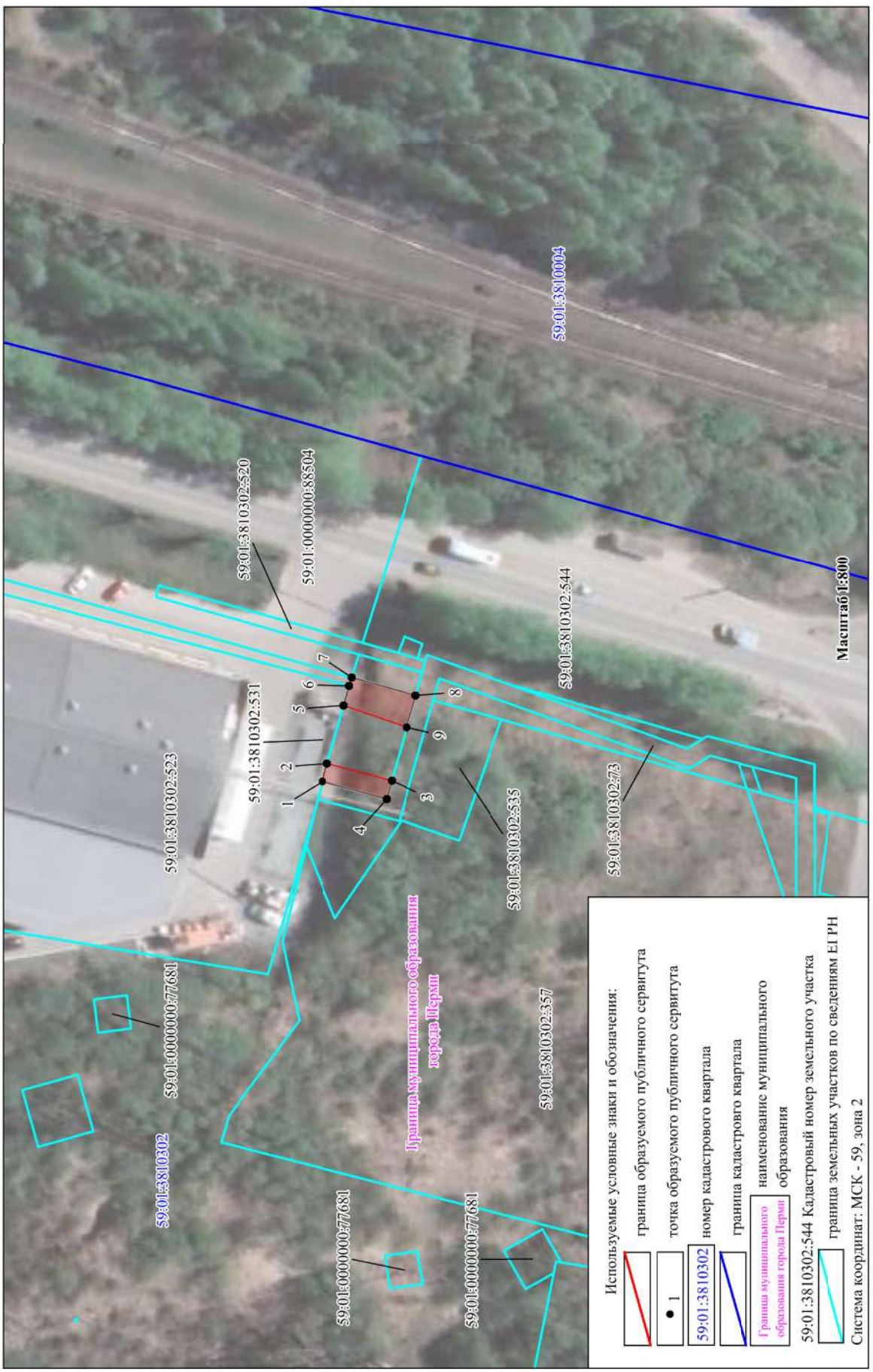
**Публичный сервитут для реконструкции газопровода среднего давления ПЭ/ст**  
(наименование объекта, местоположение границ которого описано (далее - объект))

## Раздел 1

Сведения об объекте		
N п/п	Характеристики объекта	Описание характеристик
1	2	3
1	Местоположение объекта	Пермский край, г Пермь
2	Площадь объекта +/- величина погрешности определения площади (Р +/- Дельта Р)	92±3 кв.м
3	Иные характеристики объекта	Публичный сервитут устанавливается для реконструкции инженерного сооружения, являющегося линейным объектом, газопровод среднего давления ПЭ/ст вынос которого, планируется в связи со строительством Северного железнодорожного обхода г. Перми. Срок публичного сервитута - 10 лет. Правообладатель публичного сервитута ОАО «РЖД» адрес: 107174, г. Москва, ул. Новая Басманная, д. 2/1, стр. 1, адрес электронной почты: cos@centertzgd.ru



Раздел 4  
ПЛАН ГРАНИЦ ОБЪЕКТА





Раздел 2						
Сведения о местоположении границ объекта						
Обозначение характерных точек границ	Координаты, м		Метод определения координат характерной точки	Средняя квадратическая погрешность положения характерной точки (М), м	Описание обозначения точки на местности (при наличии)	
	X	Y				
1	2	3	4	5	6	
1	516925.82	2223954.36	Метод спутниковых геодезических измерений (определений)	0.10	Закрепление отсутствует	
2	516927.42	2223958.03	Метод спутниковых геодезических измерений (определений)	0.10	Закрепление отсутствует	
3	516869.46	2223986.48	Метод спутниковых геодезических измерений (определений)	0.10	Закрепление отсутствует	
4	516865.27	2223976.91	Метод спутниковых геодезических измерений (определений)	0.10	Закрепление отсутствует	
5	516864.52	2223975.26	Метод спутниковых геодезических измерений (определений)	0.10	Закрепление отсутствует	
6	516868.24	2223973.54	Метод спутниковых геодезических измерений (определений)	0.10	Закрепление отсутствует	
7	516869.06	2223975.18	Метод спутниковых геодезических измерений (определений)	0.10	Закрепление отсутствует	
8	516871.65	2223980.93	Метод спутниковых геодезических измерений (определений)	0.10	Закрепление отсутствует	
1	516925.82	2223954.36	Метод спутниковых геодезических измерений (определений)	0.10	Закрепление отсутствует	
9	516882.62	2223855.43	Метод спутниковых геодезических измерений (определений)	0.10	Закрепление отсутствует	
10	516888.31	2223857.64	Метод спутниковых геодезических измерений (определений)	0.10	Закрепление отсутствует	

1. Система координат МСК-59, зона 2.

2. Сведения о характерных точках границ объекта

ОПИСАНИЕ МЕСТОПОЛОЖЕНИЯ ГРАНИЦ		
<p>Публичный сервитут для строительства линейного объекта: подключение (технологическое присоединение) к сетям инженерно-технического обеспечения ОАО "МРСК-Урала" по объекту: «Строительство БКТП 6/0,4 кВ с оборудованием учета 3/3, Кл 6 кВ, Кл 0,4 кВ для электроснабжения малоэтажной жилой застройки по адресу: Пермский край, г. Пермь, ул. Маяковского, дом № 54 (кад. номер зем. участка 59:01:4515016:191)»</p> <p>(наименование объекта, местоположение границ которого описано (далее - объект))</p>		
Раздел 1		
Сведения об объекте		
№ п/п	Характеристики объекта	Описание характеристик
1	2	3
1.	Местоположение объекта	614058, Пермский край, город Пермь
2.	Площадь объекта +/- величина погрешности определения площади (Р +/- Дельта Р)	1009 +/- 13 м²
3.	Иные характеристики объекта	-

2. Сведения о характерных точках границ объекта						
Облачение характерных точек границ	Координаты, м		Метод определения координат характерной точки	Средняя квадратическая погрешность положения точки (Мп), м	Описание обозначения точки на местности (при наличии)	6
	X	Y				
1	2	3	4	5	6	6
23	517177.24	2224994.31	Метод спутниковых геодезических измерений (определений)	0.10	Закрепление отсутствует	Закрепление отсутствует
24	517167.48	2225002.07	Метод спутниковых геодезических измерений (определений)	0.10	Закрепление отсутствует	Закрепление отсутствует
25	517165.04	2224998.99	Метод спутниковых геодезических измерений (определений)	0.10	Закрепление отсутствует	Закрепление отсутствует
26	517178.70	2224987.94	Метод спутниковых геодезических измерений (определений)	0.10	Закрепление отсутствует	Закрепление отсутствует
27	517181.86	2224985.39	Метод спутниковых геодезических измерений (определений)	0.10	Закрепление отсутствует	Закрепление отсутствует
28	517195.70	2224994.78	Метод спутниковых геодезических измерений (определений)	0.10	Закрепление отсутствует	Закрепление отсутствует
19	517202.50	2224992.78	Метод спутниковых геодезических измерений (определений)	0.10	Закрепление отсутствует	Закрепление отсутствует
29	517229.43	2224970.72	Метод спутниковых геодезических измерений (определений)	0.10	Закрепление отсутствует	Закрепление отсутствует
30	517232.01	2224973.76	Метод спутниковых геодезических измерений (определений)	0.10	Закрепление отсутствует	Закрепление отсутствует
31	517213.54	2224990.00	Метод спутниковых геодезических измерений (определений)	0.10	Закрепление отсутствует	Закрепление отсутствует
32	517211.04	2224986.85	Метод спутниковых геодезических измерений (определений)	0.10	Закрепление отсутствует	Закрепление отсутствует
29	517229.43	2224970.72	Метод спутниковых геодезических измерений (определений)	0.10	Закрепление отсутствует	Закрепление отсутствует

2. Сведения о характерных точках границ объекта						
Облачение характерных точек границ	Координаты, м		Метод определения координат характерной точки	Средняя квадратическая погрешность положения точки (Мп), м	Описание обозначения точки на местности (при наличии)	6
	X	Y				
1	2	3	4	5	6	6
11	516902.46	2223887.05	Метод спутниковых геодезических измерений (определений)	0.10	Закрепление отсутствует	Закрепление отсутствует
12	516903.66	2223889.65	Метод спутниковых геодезических измерений (определений)	0.10	Закрепление отсутствует	Закрепление отсутствует
13	516918.07	2223888.73	Метод спутниковых геодезических измерений (определений)	0.10	Закрепление отсутствует	Закрепление отсутствует
14	516941.34	2223939.56	Метод спутниковых геодезических измерений (определений)	0.10	Закрепление отсутствует	Закрепление отсутствует
15	516937.70	2223941.23	Метод спутниковых геодезических измерений (определений)	0.10	Закрепление отсутствует	Закрепление отсутствует
16	516915.59	2223892.94	Метод спутниковых геодезических измерений (определений)	0.10	Закрепление отсутствует	Закрепление отсутствует
17	516901.20	2223893.79	Метод спутниковых геодезических измерений (определений)	0.10	Закрепление отсутствует	Закрепление отсутствует
18	516898.75	2223888.73	Метод спутниковых геодезических измерений (определений)	0.10	Закрепление отсутствует	Закрепление отсутствует
9	516882.62	2223855.43	Метод спутниковых геодезических измерений (определений)	0.10	Закрепление отсутствует	Закрепление отсутствует
19	517202.50	2224992.78	Метод спутниковых геодезических измерений (определений)	0.10	Закрепление отсутствует	Закрепление отсутствует
20	517205.00	2224996.43	Метод спутниковых геодезических измерений (определений)	0.10	Закрепление отсутствует	Закрепление отсутствует
21	517195.04	2224999.26	Метод спутниковых геодезических измерений (определений)	0.10	Закрепление отсутствует	Закрепление отсутствует
22	517182.06	2224990.48	Метод спутниковых геодезических измерений (определений)	0.10	Закрепление отсутствует	Закрепление отсутствует



### СХЕМА РАСПОЛОЖЕНИЯ ГРАНИЦ ПУБЛИЧНОГО СЕРВИТУТА

Объект: «Строительство БКТП 6/0,4 кВ с оборудованием учета э/э, КЛ 6 кВ, КЛ 0,4 кВ для электроснабжения малоэтажной жилой застройки по адресу: Пермский край, г. Пермь, ул. Маяковского, дом № 54 (кад. номер зем. участка 59:01:4515016:191)»

Местоположение объекта: Пермский край, г. Пермь, ул. Маяковского, дом № 54

Площадь земель или части земельного участка, кв.м.: 731

Категория земель: земли населённых пунктов

Вид разрешенного использования земельного участка: -

Цель использования: под объекты инженерного оборудования электроснабжения



Масштаб 1: 1500

#### Условные обозначения

- Граница кадастрового квартала
- Часть границы, сведения ЕГРН о которой позволяют однозначно определить ее положение на местности
- Граница зоны с особыми условиями
- Граница публичного сервитута
- Граница сооружения, планируемого к строительству
- 59:01:4510274 - Номер кадастрового квартала
- :88411 - Номер земельного участка
- 1 - Обозначение новой характерной точки



**СХЕМА РАСПОЛОЖЕНИЯ ГРАНИЦ ПУБЛИЧНОГО СЕРВИТУТА**

Объект: «Строительство БКТП 6/0,4 кВ с оборудованием учета э/э, КЛ 6 кВ, КЛ 0,4 кВ для электроснабжения малоэтажной жилой застройки по адресу: Пермский край, г. Пермь, ул. Маяковского, дом № 54 (кад. номер зем. участка 59:01:4515016:191)»

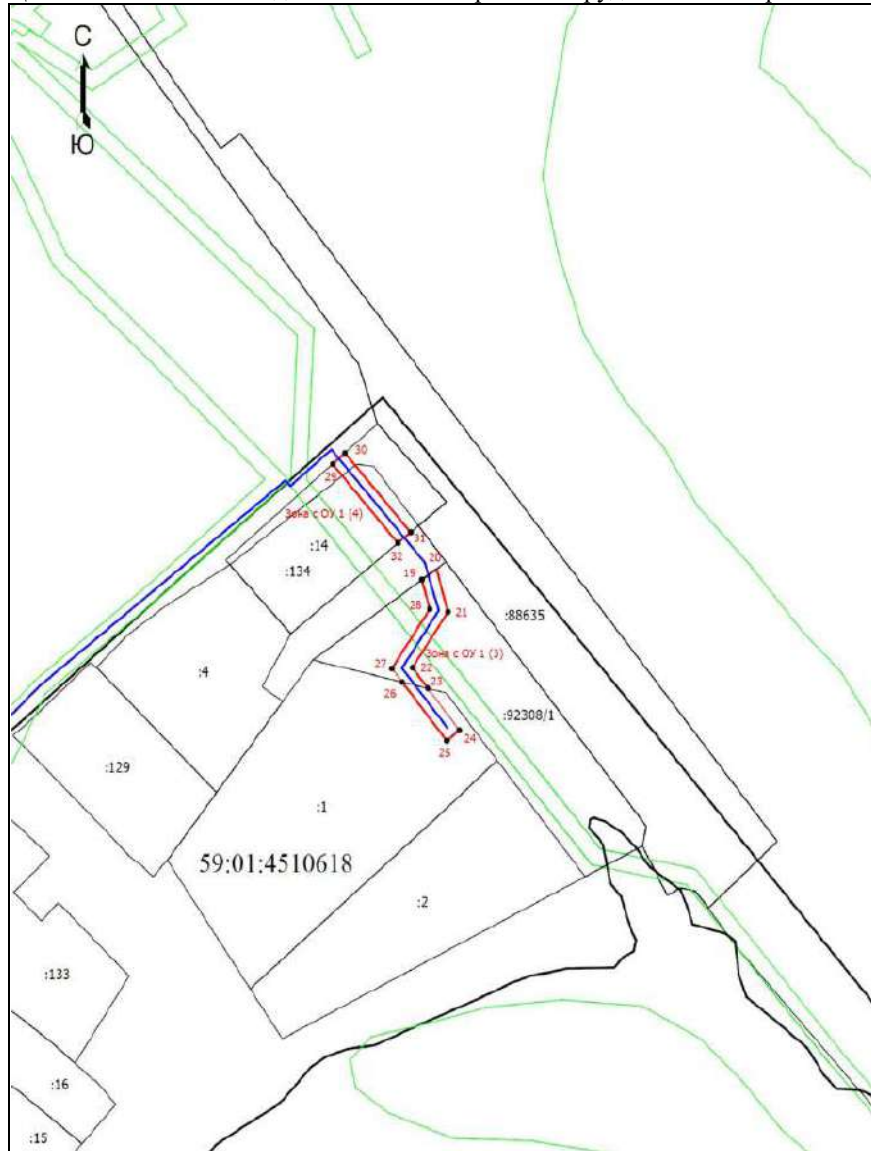
Местоположение объекта: Пермский край, г. Пермь, ул. Маяковского, дом № 54

Площадь земель или части земельного участка, кв.м.: 278

Категория земель: земли населённых пунктов

Вид разрешенного использования земельного участка: -

Цель использования: под объекты инженерного оборудования электроснабжения



Координаты характерных точек (МСК-59, зона 2)		
№ п/п	X	Y
Участок № 3		
19	517202,50	2224992,78
20	517205,00	2224996,43
21	517195,04	2224999,26
22	517182,06	2224990,48
23	517177,24	2224994,31
24	517167,48	2225002,07
25	517165,04	2224998,99
26	517178,70	2224987,94
27	517181,86	2224985,39
28	517195,70	2224994,78
19	517202,50	2224992,78
Общая площадь		180 кв.м.
Участок № 4		
29	517229,43	2224970,72
30	517232,01	2224973,76
31	517213,54	2224990,00
32	517211,04	2224986,85
29	517229,43	2224970,72
Общая площадь		98 кв.м.



Масштаб 1: 1500

Условные обозначения

- - Граница кадастрового квартала
- - Часть границы, сведения ЕГРН о которой позволяют однозначно определить ее положение на местности
- - Граница зоны с особыми условиями
- - Граница публичного сервитута
- - Граница сооружения, планируемого к строительству
- 59:01:4510274 - Номер кадастрового квартала
- :88411 - Номер земельного участка
- 1 - Обозначение новой характерной точки

Раздел 2						
Сведения о местоположении границ объекта						
Обозначение характерных точек границ	Координаты, м		Метод определения координат характерной точки	Средняя квадратическая погрешность положения характерной точки (М), м	Описание обозначения точки на местности (при наличии)	
	X	Y				
1	2	3	4	5	6	
1. Система координат МСК-59, зона 2						
2. Сведения о характерных точках границ объекта						
1	512979.02	2229569.34	Метод спутниковых геодезических измерений (определений)	0.10	Закрепление отсутствует	
2	512982.98	2229568.78	Метод спутниковых геодезических измерений (определений)	0.10	Закрепление отсутствует	
3	512983.06	2229569.37	Метод спутниковых геодезических измерений (определений)	0.10	Закрепление отсутствует	
4	512983.62	2229573.34	Метод спутниковых геодезических измерений (определений)	0.10	Закрепление отсутствует	
5	512988.74	2229609.71	Метод спутниковых геодезических измерений (определений)	0.10	Закрепление отсутствует	
6	512984.13	2229622.22	Метод спутниковых геодезических измерений (определений)	0.10	Закрепление отсутствует	
7	512962.75	2229641.02	Метод спутниковых геодезических измерений (определений)	0.10	Закрепление отсутствует	
8	512959.75	2229643.65	Метод спутниковых геодезических измерений (определений)	0.10	Закрепление отсутствует	
9	512935.47	2229665.01	Метод спутниковых геодезических измерений (определений)	0.10	Закрепление отсутствует	
10	512935.62	2229686.17	Метод спутниковых геодезических измерений (определений)	0.10	Закрепление отсутствует	
11	512935.67	2229692.66	Метод спутниковых геодезических измерений (определений)	0.10	Закрепление отсутствует	

ОПИСАНИЕ МЕСТОПОЛОЖЕНИЯ ГРАНИЦ		
<p>Публичный сервитут для строительства линейного объекта: подключение (технологическое присоединение) к сетям инженерно-технического обеспечения ОАО "МРСК-Урала" по объекту: «Строительство участка ВЛ 0,4 кВ от ближайшей опоры ВЛ 0,4 кВ от ТП-7570, установка оборудования учета 3/3 на опоре ВЛ 0,4 кВ для электроснабжения гаража по адресу: Пермский край, г. Пермь, ПЧ №99, Индустриальный район, ул. Самолетная, бокс №4 (кад. номер зем. участка 59:01:4416013:806)»</p> <p>(наименование объекта, местоположение границ которого описано (далее - объект))</p>		
Раздел 1		
Сведения об объекте		
№ п/п	Характеристики объекта	Описание характеристик
1	2	3
1.	Местоположение объекта	Пермский край, город Пермь
2.	Площадь объекта +/- величина погрешности определения площади (Р +/- Дельта Р)	1185 +/- 8 м²
3.	Иные характеристики объекта	-







**СХЕМА РАСПОЛОЖЕНИЯ ГРАНИЦ ПУБЛИЧНОГО СЕРВИТУТА**

Объект: «Строительство участка ВЛ 0,4 кВ от ближайшей опоры ВЛ 0,4 кВ от ПП-7570, установка оборудования учета э/э на опоре ВЛ 0,4 кВ для электроснабжения гаража по адресу: Пермский край, г. Пермь, ППК № 99, Индустриальный район, ул. Самолетная, бокс №4 (кад. номер зем. участка 59:01:4416013:806)»

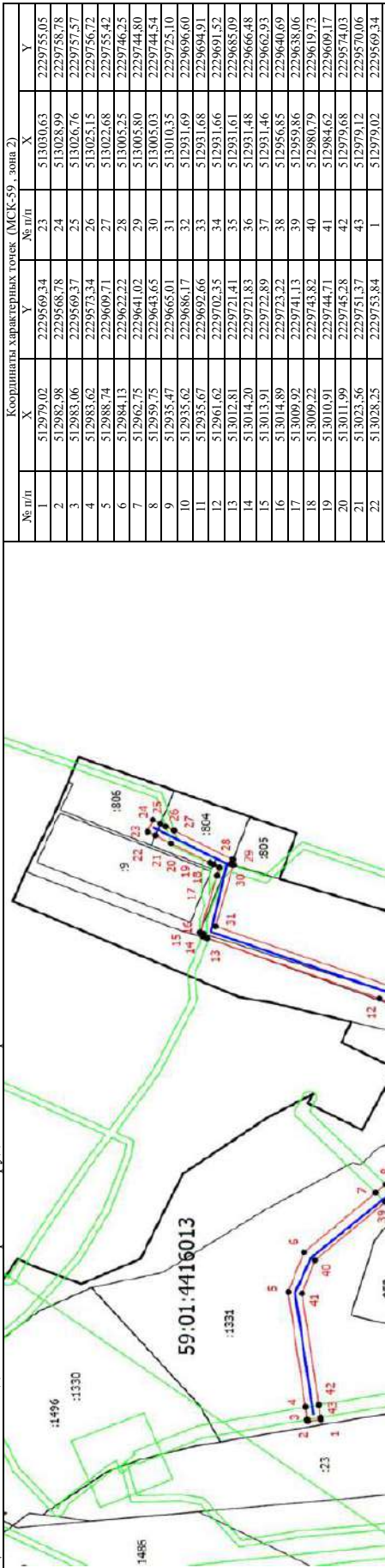
Местоположение объекта: Пермский край, г. Пермь, ППК №99, Индустриальный район, ул. Самолетная, бокс № 4

Площадь земель или части земельного участка, кв.м.: 1185

Категория земель: земли населённых пунктов

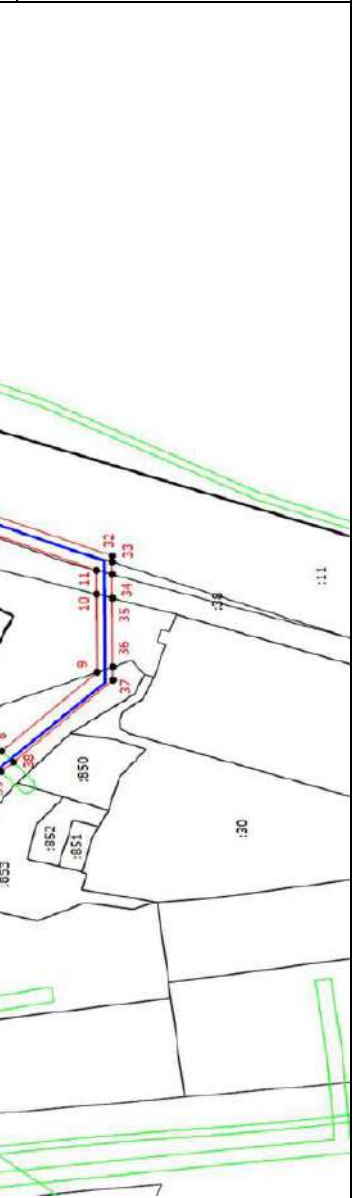
Вид разрешенного использования земельного участка: -

Цель использования: под объекты инженерного оборудования электроснабжения



Координаты характерных точек (МСК-59, зона 2)

№ п/п	X	Y	№ п/п	X	Y
1	512979,02	2229569,34	23	513030,63	2229755,05
2	512982,98	2229568,78	24	513028,99	2229758,78
3	512983,06	2229569,37	25	513026,76	2229757,57
4	512983,62	2229573,34	26	513025,15	2229756,72
5	512988,74	2229409,71	27	513022,68	2229755,42
6	512984,13	2229622,22	28	513005,25	2229746,25
7	512962,75	2229641,02	29	513005,80	2229744,80
8	512959,75	2229643,65	30	513005,03	2229744,54
9	512935,47	2229665,01	31	513010,35	2229725,10
10	512935,62	2229686,17	32	512931,69	2229696,60
11	512935,67	2229692,66	33	512931,68	2229694,91
12	512961,62	2229702,35	34	512931,66	2229691,52
13	513012,81	2229721,41	35	512931,61	2229685,09
14	513014,20	2229721,83	36	512931,48	2229666,48
15	513013,91	2229722,89	37	512931,46	2229662,93
16	513014,89	2229723,22	38	512956,85	2229640,69
17	513009,92	2229741,13	39	512959,86	2229638,06
18	513009,22	2229743,82	40	512980,79	2229619,73
19	513010,91	2229744,71	41	512984,62	2229609,17
20	513011,99	2229745,28	42	512979,68	2229574,03
21	513023,56	2229751,37	43	512979,12	2229570,06
22	513028,25	2229753,84	1	512979,02	2229569,34



Масштаб 1:2000

- Условные обозначения:
- Граница кадастрового квартала
  - Часть границ, сведения ЕПРН о которой позволяют однозначно определить ее положение в местности
  - Граница оны с особыми условиями
  - Граница публичного сервитута
  - Граница сооружения
- 59:01:4416013 - Номер кадастрового квартала  
 :38 - Кадастровый номер земельного участка  
 1 - Обозначение новой характерной точки

Раздел 2						
Сведения о местоположении границ объекта						
1. Система координат МСК-59, зона 2						
2. Сведения о характерных точках границ объекта						
Обозначение характерных точек границ	Координаты, м		Метод определения координат характерной точки	Средняя квадратическая погрешность положения характерной точки (М), м	5	6
	X	Y				
1	2	3	4	5	6	
1	513383.86	2227815.37	Метод спутниковых геодезических измерений (определений)	0.10		Закрепление отсутствует
2	513385.57	2227818.90	Метод спутниковых геодезических измерений (определений)	0.10		Закрепление отсутствует
3	513356.09	2227834.13	Метод спутниковых геодезических измерений (определений)	0.10		Закрепление отсутствует
4	513340.83	2227843.77	Метод спутниковых геодезических измерений (определений)	0.10		Закрепление отсутствует
6	513339.41	2227841.24	Метод спутниковых геодезических измерений (определений)	0.10		Закрепление отсутствует
7	513355.01	2227832.06	Метод спутниковых геодезических измерений (определений)	0.10		Закрепление отсутствует
8	513341.92	2227806.99	Метод спутниковых геодезических измерений (определений)	0.10		Закрепление отсутствует
9	513341.43	2227806.05	Метод спутниковых геодезических измерений (определений)	0.10		Закрепление отсутствует
10	513341.82	2227802.20	Метод спутниковых геодезических измерений (определений)	0.10		Закрепление отсутствует
11	513338.59	2227795.96	Метод спутниковых геодезических измерений (определений)	0.10		Закрепление отсутствует
12	513337.67	2227794.18	Метод спутниковых геодезических измерений (определений)	0.10		Закрепление отсутствует

ОПИСАНИЕ МЕСТОПОЛОЖЕНИЯ ГРАНИЦ		
<p>Публичный сервитут для строительства линейного объекта: подключение (технологическое присоединение) к сетям инженерно-технического обеспечения ОАО "МРСК-Урала" по объекту: «Строительство КТП 6/0,4кВ с оборудованием учета э/э, Кл 0,4 кВ, Кл 0,4 кВ, установка оборудования учета э/э для электроснабжения многоквартирного жилого дома по адресу: Пермский край, г. Пермь, Индустриальный район, ул. Космонавта Беляева, 31 (кад. номер зем. участка 59:01:4410869:3)»</p> <p>(наименование объекта, местоположение границ которого описано (далее - объект))</p>		
Раздел 1		
Сведения об объекте		
№ п/п	Характеристики объекта	Описание характеристик
1	2	3
1.	Местоположение объекта	Пермский край, город Пермь
2.	Площадь объекта +/- величина погрешности определения площади (Р +/- Дельта Р)	327 +/- 4 м <sup>2</sup>
3.	Иные характеристики объекта	-

3. Сведения о характеристных точках части (частей) границы объекта						
Обозначение характеристных точек части границы	Координаты, м		Метод определения координат характеристной точки	Средняя квадратическая погрешность положения характеристной точки (М), м	Описание обозначения точки на местности (при наличии)	
	X	Y				
1	2	3	4	5	6	
-	-	-	-	-	-	-

2. Сведения о характеристных точках границ объекта						
Обозначение характеристных точек границ	Координаты, м		Метод определения координат характеристной точки	Средняя квадратическая погрешность положения характеристной точки (М), м	Описание обозначения точки на местности (при наличии)	
	X	Y				
1	2	3	4	5	6	
13	513339.51	2227797.74	Метод спутниковых геодезических измерений (определений)	0.10	Закрепление отсутствует	
14	513335.22	2227789.46	Метод спутниковых геодезических измерений (определений)	0.10	Закрепление отсутствует	
15	513333.27	2227790.47	Метод спутниковых геодезических измерений (определений)	0.10	Закрепление отсутствует	
16	513329.21	2227782.68	Метод спутниковых геодезических измерений (определений)	0.10	Закрепление отсутствует	
17	513334.08	2227780.46	Метод спутниковых геодезических измерений (определений)	0.10	Закрепление отсутствует	
18	513340.59	2227792.83	Метод спутниковых геодезических измерений (определений)	0.10	Закрепление отсутствует	
19	513341.52	2227794.61	Метод спутниковых геодезических измерений (определений)	0.10	Закрепление отсутствует	
20	513345.03	2227801.28	Метод спутниковых геодезических измерений (определений)	0.10	Закрепление отсутствует	
21	513344.07	2227805.88	Метод спутниковых геодезических измерений (определений)	0.10	Закрепление отсутствует	
22	513356.75	2227830.72	Метод спутниковых геодезических измерений (определений)	0.10	Закрепление отсутствует	
1	513383.86	2227815.37	Метод спутниковых геодезических измерений (определений)	0.10	Закрепление отсутствует	



**СХЕМА РАСПОЛОЖЕНИЯ ГРАНИЦ ПУБЛИЧНОГО СЕРВИТУТА**

Объект: «Строительство КТПП 6/0,4кВ с оборудованием учета э/э, КЛ 6 кВ, КЛ 0,4 кВ, установка оборудования учета э/э для электроснабжения многоквартирного жилого дома по адресу: Пермский край, г. Пермь, Индустриальный район, ул. Космонавта Беляева, 31 (кад. номер зем. участка 59:01:4410869:3)»

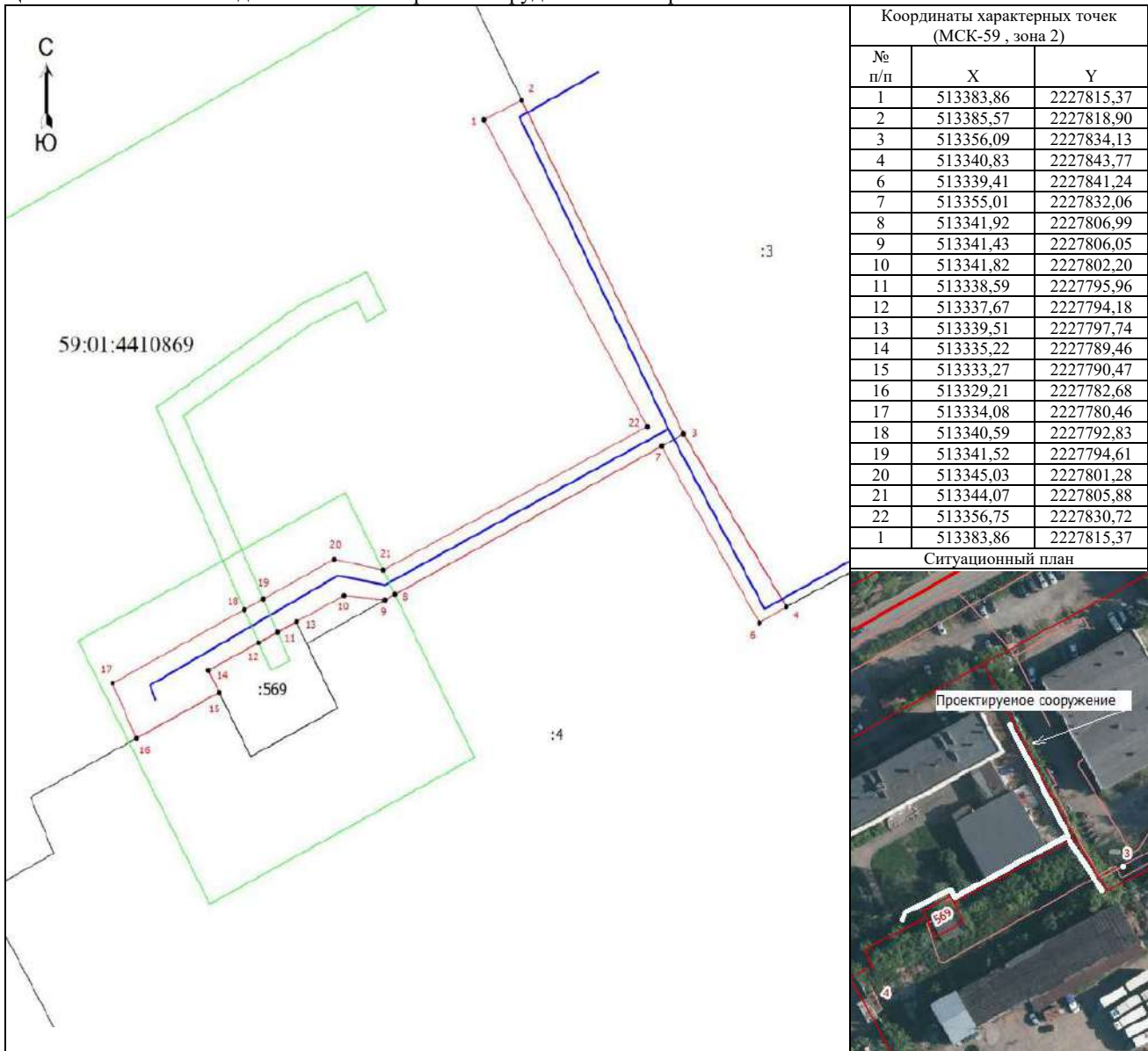
Местоположение объекта: Пермский край, г. Пермь, Индустриальный район, ул. Космонавта Беляева, 31

Площадь земель или части земельного участка, кв.м.: 327

Категория земель: земли населённых пунктов

Вид разрешенного использования земельного участка: -

Цель использования: под объекты инженерного оборудования электроснабжения



Координаты характерных точек (МСК-59, зона 2)		
№ п/п	X	Y
1	513383,86	2227815,37
2	513385,57	2227818,90
3	513356,09	2227834,13
4	513340,83	2227843,77
6	513339,41	2227841,24
7	513355,01	2227832,06
8	513341,92	2227806,99
9	513341,43	2227806,05
10	513341,82	2227802,20
11	513338,59	2227795,96
12	513337,67	2227794,18
13	513339,51	2227797,74
14	513335,22	2227789,46
15	513333,27	2227790,47
16	513329,21	2227782,68
17	513334,08	2227780,46
18	513340,59	2227792,83
19	513341,52	2227794,61
20	513345,03	2227801,28
21	513344,07	2227805,88
22	513356,75	2227830,72
1	513383,86	2227815,37

Ситуационный план

Масштаб 1: 500

Условные обозначения

- Часть границы, сведения ЕПРН о которой позволяют однозначно определить ее положение на местности
- Граница зоны с особыми условиями
- Граница публичного сервитута
- Граница сооружения
- 59:01:4410869 - Номер кадастрового квартала
- :3 - Кадастровый номер земельного участка
- 1 - Обозначение новой характерной точки



Раздел 4

План границ объекта



Масштаб 1:500

Используемые условные знаки и обозначения:

	Характерная точка границы объекта
	Надписи номеров характерных точек границы объекта
	Граница объекта
	Существующая часть границы, имеющиеся в ЕГРН сведения о которой достаточны для определения ее местоположения
	Надписи кадастрового номера земельного участка
	Граница кадастрового квартала
	Обозначение кадастрового квартала
	Линия электропередачи

Подпись \_\_\_\_\_ Копырин И. С.

Дата 15 февраля 2023 г.

Место для оттиска печати (при наличии) лица, составившего описание местоположения границ объекта

Текстовое описание местоположения границ объекта	
Прохождение границы	
от точки 1	2
-	-

ОПИСАНИЕ МЕСТОПОЛОЖЕНИЯ ГРАНИЦ  
 Публичный сервитут под объект: "Строительство участка ВЛ 0,4 кВ от ближайшей опоры ВЛ 0,4 кВ от ПП-5145;  
 Реконструкция ВЛ 0,4 кВ от ПП-5145 (перенос оборудования учета 3/3) для электрообеспечения пункта проката водного  
 инвентаря по адресу: Пермский край, г. Пермь, Дзержинский район (ориентировочное расположение: берег р.  
 Мулянка, рядом с домом 17 по ул. 2-я Мулянская)"  
 (наименование объекта, местоположение границ которого описано (далее - объект)

## Раздел 1

Сведения об объекте		Описание характеристик
N п/п	Характеристики объекта	3
1	Местоположение объекта	Пермский край, Пермь г, Дзержинский район 199 ± 5
2	Площадь объекта ± величина погрешности определения площади (Р ± ΔР), м <sup>2</sup>	
3	Иные характеристики объекта	1. Публичный сервитут устанавливается в целях размещения объекта электросетевого хозяйства: "Строительство участка ВЛ 0,4 кВ от ближайшей опоры ВЛ 0,4 кВ от ПП-5145; Реконструкция ВЛ 0,4 кВ от ПП-5145 (перенос оборудования учета 3/3) для электрообеспечения пункта проката водного инвентаря по адресу: Пермский край, г. Пермь, Дзержинский район (ориентировочное расположение: берег р. Мулянка, рядом с домом 17 по ул. 2-я Мулянская)"; 620026, Свердловская область, г. Екатеринбург, улица Мамина-Сибиряка, д. 140, del6@rosset-ural.ru

## Раздел 2

Сведения о местоположении границ объекта					
1. Система координат МСК 59 зона 2					
2. Сведения о характерных точках границ объекта					
Обозначение характерных точек границ	Координаты, м		Метод определения координат характерной точки	Средняя квадратическая погрешность положения характерной точки (М), м	Описание точки обозначения (при наличии)
	X	Y			
1	2	3	4	5	6
1	516562.77	2225394.19	Метод спутниковых геодезических измерений (определений)	0.1	Закрепление отсутствует
2	516559.41	2225392.03	Метод спутниковых геодезических измерений (определений)	0.1	Закрепление отсутствует
3	516580.23	2225363.37	Метод спутниковых геодезических измерений (определений)	0.1	Закрепление отсутствует
4	516595.40	2225372.67	Метод спутниковых геодезических измерений (определений)	0.1	Закрепление отсутствует
5	516593.32	2225376.11	Метод спутниковых геодезических измерений (определений)	0.1	Закрепление отсутствует
6	516581.34	2225368.79	Метод спутниковых геодезических измерений (определений)	0.1	Закрепление отсутствует





### Схема расположения границ публичного сервитута

Объект: «Строительство участка ВЛ 0,4 кВ от ближайшей опоры ВЛ 0,4 кВ от ТП-5145; Реконструкция ВЛ 0,4 кВ от ТП-5145 (перенос оборудования учета э/э) для электроснабжения пункта проката водного инвентаря по адресу: Пермский край, г. Пермь, Дзержинский район (ориентировочное расположение: берег р. Мулянка, рядом с домом 17 по ул. 2-я Мулянская)»

Местоположение: Пермский край, г. Пермь, Дзержинский район.

Площадь земель или части земельного участка, кв.м.: 199

Категория земель: земли населенных пунктов

Вид разрешенного использования:-



Масштаб 1:500

Условные обозначения

	Обозначение характерной точки границы
	Проектное местоположение линейного сооружения
	Граница публичного сервитута
	Существующая часть границы, имеющиеся в ЕГРН сведения о которой достаточны для определения ее местоположения
	Надписи кадастрового номера земельного участка
	Граница кадастрового квартала
	Обозначение кадастрового квартала

Каталог координат, (Система координат МСК 59, зона2)

Обозначение характерных точек границ	Координаты, м		Метод определения координат и средняя квадратическая погрешность	Площадь, кв.м.
	X	Y		
1	516562.77	2225394.19	Метод спутниковых геодезических измерений, (определений), 0,1	199
2	516559.41	2225392.03		
3	516580.23	2225363.37		
4	516595.40	2225372.67		
5	516593.32	2225376.11		
6	516581.34	2225368.79		
1	516562.77	2225394.19		

Текстовое описание местоположения границ объекта	
Прохождение границы	Описание прохождения границы
от точки	
1	3
1	-

## ОПИСАНИЕ МЕСТОПОЛОЖЕНИЯ ГРАНИЦ

Публичный сервитут под объект: "Строительство участка ВЛ 0,4 кВ от ближайшей опоры ВЛ 0,4 кВ от ТП-7689, установка оборудования учета 3/3 на опоре ВЛ 0,4 кВ для электрооборудования дачного дома по адресу: Пермский край, г. Пермь, ул. Эскаваторная, 69аа, СНТ "Коллективный сад №215", уч. 13 (квд. номер зем. участка 59:01:4416122:10)"  
(вместоопашивание участка, местоположение границ, которого описано (далее - объект)

## Раздел 1

Сведения об объекте	
N п/п	Характеристики объекта
1	2
1	Местоположение объекта
2	Площадь объекта ± величина погрешности определения площади (Р ± ΔР), м²
3	Иные характеристики объекта
	1. Публичный сервитут в целях подключения (технологического присоединения) к сетям инженерно-технического обеспечения; правообладатель публичного сервитута - ОАО «МРСК Урала», почтовый адрес: г. Пермь, Комсомольский проспект, 48, адрес электронной почты - perm@rosseti-ural.ru., срок на 49 лет
	Описание характеристик
	3
	Пермский край, Пермь г
	223 ± 5

## Раздел 2

Сведения о местоположении границ объекта					
1. Система координат МСК-59, зона 2					
2. Сведения о характерных точках границ объекта					
Обозначение характерных точек границ	Координаты, м		Метод определения координат характерной точки	Средняя квадратическая погрешность положения характерной точки (М), м	Описание обозначения точки на местности (при наличии)
	X	Y			
1	2	3	4	5	6
1	511590.46	2225842.00	Аналитический метод	0.1	-
2	511588.70	2225841.05	Аналитический метод	0.1	-
3	511586.94	2225840.10	Аналитический метод	0.1	-
4	511588.84	2225836.58	Аналитический метод	0.1	-
5	511601.64	2225813.06	Аналитический метод	0.1	-
6	511611.20	2225794.01	Аналитический метод	0.1	-
7	511613.00	2225790.43	Аналитический метод	0.1	-
8	511614.79	2225791.33	Аналитический метод	0.1	-
9	511616.58	2225792.23	Аналитический метод	0.1	-
10	511614.78	2225795.81	Аналитический метод	0.1	-
11	511605.13	2225814.90	Аналитический метод	0.1	-
12	511592.36	2225838.48	Аналитический метод	0.1	-
1	511590.46	2225842.00	Аналитический метод	0.1	-

Сведения о характерных точках части (частей) границы объекта					
Обозначение характерных точек части границы	Координаты, м		Метод определения координат характерной точки	Средняя квадратическая погрешность положения характерной точки (М), м	Описание обозначения точки на местности (при наличии)
	X	Y			
1	2	3	4	5	6
-	-	-	-	-	-







## Раздел 4

## Схема границ публичного сервитута



Масштаб 1:350

Используемые условные знаки и обозначения:

	Характерная точка границы объекта
	Надписи номеров характерных точек границы объекта
	Граница объекта
	Обозначение кадастрового квартала
	Надписи кадастрового номера земельного участка
	Проектное местоположение инженерного сооружения

## Раздел 2

Сведения о местоположении границ объекта						
1. Система координат МСК-59, зона 2						
2. Сведения о характерных точках границ объекта						
Обозначение характерных точек границ	Координаты, м		Метод определения координат характерной точки	Средняя квадратическая погрешность положения характерной точки (М), м	Описание обозначения точки на местности (при наличии)	
	X	Y				
1	2	3	4	5	6	
n1	518449.15	2235339.25		0.10	-	
n2	518451.45	2235344.52		0.10	-	
n3	518448.86	2235347.99	Метод спутниковых геодезических измерений (определений)	0.10	-	
n4	518441.29	2235340.86		0.10	-	
n5	518446.75	2235339.14		0.10	-	
n6	518448.20	2235340.51		0.10	-	
n1	518449.15	2235339.25		0.10	-	
3. Сведения о характерных точках части (частей) границы объекта						
Обозначение характерных точек части границы	Координаты, м		Метод определения координат характерной точки	Средняя квадратическая погрешность положения характерной точки (М), м	Описание обозначения точки на местности (при наличии)	
	X	Y				
1	2	3	4	5	6	
—	—	—	—	—	—	—

## ОПИСАНИЕ МЕСТОПОЛОЖЕНИЯ ГРАНИЦ

Публичный сервитут в целях размещения объектов электросетевого хозяйства (наименование объекта, местоположение границ которого описано (далее - объект))

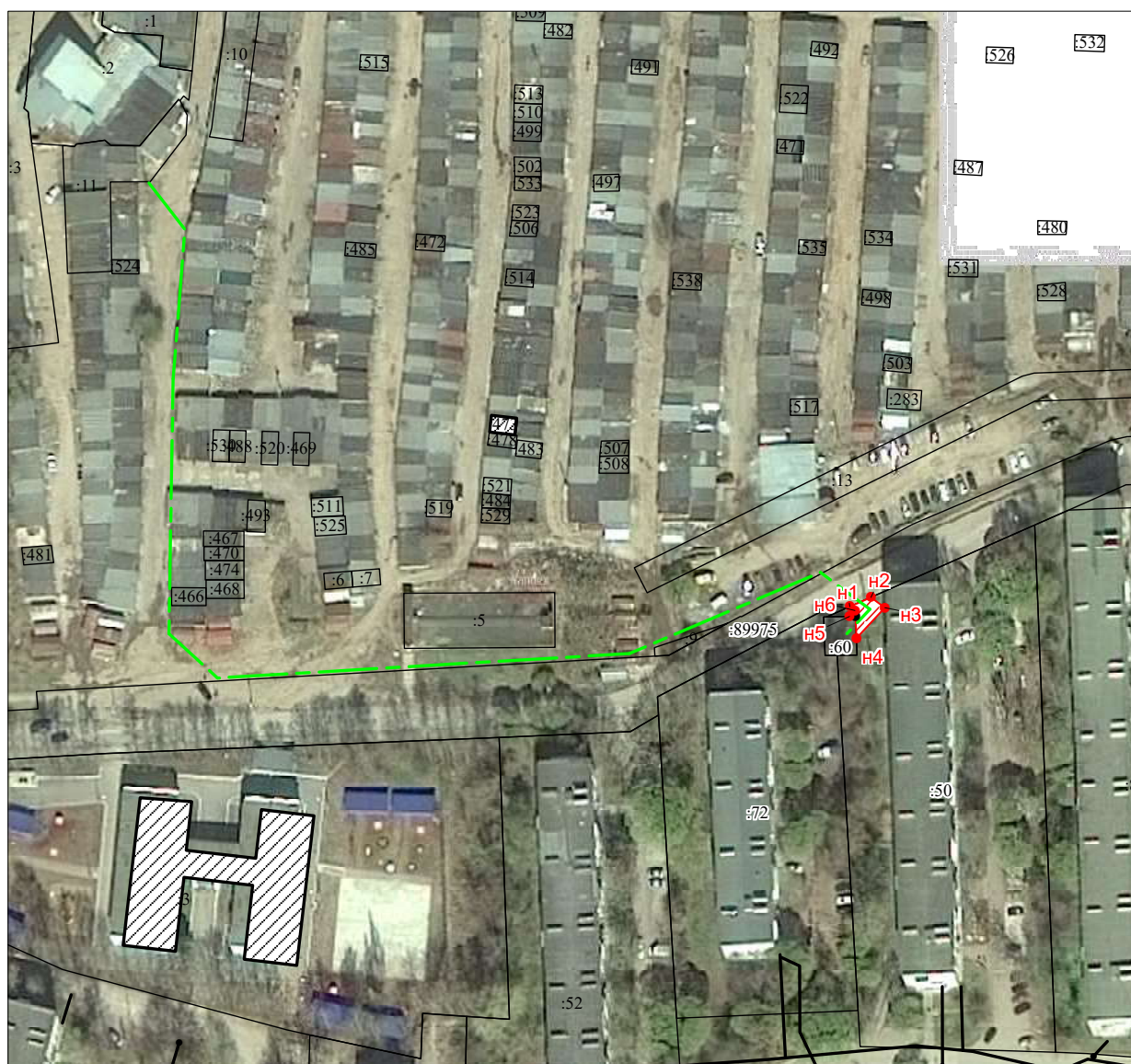
## Раздел 1

Сведения об		
№ п/п	Характеристики объекта	Описание характеристик
1	2	3
1	Местоположение объекта	Российская Федерация, Пермский край, г. Пермь, ГСК №90, по ул. Халтурина
2	Площадь объекта +/- величина погрешности определения площади (Р +/- Дельта Р)	42 кв.м ± 2 кв.м
3	Иные характеристики объекта	Вид объекта реестра границ: Зона с особыми условиями использования территории Содержание ограничений использования объектов недвижимости в пределах зоны или территории: Публичный сервитут в целях размещения объектов электросетевого хозяйства сроком действия 10 лет в интересах Открытого Акционерного Общества «Межрегиональная распределительная сетевая компания Урала»



## Раздел 4

План границ объекта



Масштаб 1:1000

Используемые условные знаки и обозначения:

- - вновь образованная граница публичного сервитута
- H1 - образуемая точка контура, сведения о которой позволяют однозначно определить её положение на местности
- - граница кадастрового квартала
- - проектное местоположение инженерного сооружения
- - существующая часть границы, имеющихся в ГКН сведения о которых достаточны для определения её местоположения
- :gg - номер учтенного земельного участка

Подпись \_\_\_\_\_

Дата « 09 » декабря 2022 г.

Место дл \_\_\_\_\_

ии) лица, составившего описание местоположения границ объекта

## Раздел 2

Сведения о местоположении границ объекта							
1. Система координат МСК-59, зона 2							
2. Сведения о характерных точках границ объекта							
Обозначение характерных точек границ	Координаты, м		Метод определения координат характерной точки	Средняя квадратическая погрешность положения характерной точки (М), м	Описание обозначения точки на местности (при наличии)	6	
	X	Y					
1	2	3	4	5	6	6	
n1	518555.83	2235161.35		0.10	-	-	
n2	518555.83	2235165.03		0.10	-	-	
n3	518557.54	2235166.35		0.10	-	-	
n4	518544.70	2235176.24		0.10	-	-	
n5	518506.58	2235173.08		0.10	-	-	
n6	518454.48	2235172.00		0.10	-	-	
1	518454.49	2235169.96	Метод спутниковых измерений (определений)	0.10	-	-	
2	518450.02	2235169.96		0.10	-	-	
n7	518450.01	2235171.91		0.10	-	-	
n8	518444.88	2235171.81		0.10	-	-	
n9	518444.89	2235171.01		0.10	-	-	
n10	518448.59	2235166.88		0.10	-	-	
n11	518506.70	2235168.08		0.10	-	-	
n12	518543.15	2235171.09		0.10	-	-	
n1	518555.83	2235161.35		0.10	-	-	
3. Сведения о характерных точках части (частей) границы объекта							
Обозначение характерных точек части границы	Координаты, м			Метод определения координат характерной точки	Средняя квадратическая погрешность положения характерной точки (М), м	Описание обозначения точки на местности (при наличии)	6
	X	Y					
1	2	3	4	5	6	6	
-	-	-	-	-	-	-	

## ОПИСАНИЕ МЕСТОПОЛОЖЕНИЯ ГРАНИЦ

Публичный сервитут в целях размещения объектов электросетевого хозяйства (наименование объекта, местоположение границ которого описано (далее - объект))

## Раздел 1

Сведения об		
№ п/п	Характеристики объекта	Описание характеристик
1	2	3
1	Местоположение объекта	Российская Федерация, Пермский край, г. Пермь, ГСК №90, по ул. Халтурина
2	Площадь объекта +/- величина погрешности определения площади (Р+/- Дельта Р)	557 кв.м ± 8 кв.м
3	Иные характеристики объекта	Вид объекта реестра границ: Зона с особыми условиями использования территории Содержание ограничений использования объектов недвижимости в пределах зоны или территории: Публичный сервитут в целях размещения объектов электросетевого хозяйства сроком действия 10 лет в интересах Открытого Акционерного Общества «Межрегиональная распределительная сетевая компания Урала»



## Раздел 3

Сведения о местоположении измененных (уточненных) границ объекта							
1. Система координат МСК-59, зона 2							
2. Сведения о характерных точках границ объекта							
Обозначение характерных точек границы	Существующие координаты, м		Измененные (уточненные) координаты, м		Метод определения координат характерной точки	Средняя квадратическая погрешность положения характерной точки (M <sub>t</sub> ), м	Описание обозначения точки на местности (при наличии)
	X	Y	X	Y			
1	2	3	4	5	6	7	8
—	—	—	—	—	—	—	—
3. Сведения о характерных точках части (частей) границы объекта							
1	2	3	4	5	6	7	8
—	—	—	—	—	—	—	—

## Раздел 4

План границ объекта



Масштаб 1:2000

- Используемые условные знаки и обозначения:
- - вновь образованная граница публичного сервитута
  - H1 - образуемая точка контура, сведения о которой позволяют однозначно определить её положение на местности
  - - граница кадастрового квартала
  - - проектное местоположение инженерного сооружения
  - - существующая часть границы, имеющихся в ГКН сведения о которых достаточны для определения её местоположения
  - - номер учтенного земельного участка

:99

Подпись

Дата « 09 » декабря 2022 г.

Место для оттиска печати (при наличии) лица, составившего описание местоположения границ объекта

Раздел 2						
Сведения о местоположении границ объекта						
1. Система координат МСК-59, зона 2						
2. Сведения о характерных точках границ объекта						
Обозначение характерных точек границ	Координаты, м		Метод определения координат характерной точки	Средняя квадратическая погрешность положения характерной точки (Мр), м	Описание обозначения точки на местности (при наличии)	
	X	Y				
1	2	3	4	5	6	
1	516884.52	2223856.17	Метод спутниковых геодезических измерений (определений)	0.10	Закрепление отсутствует	
2	516889.99	2223858.29	Метод спутниковых геодезических измерений (определений)	0.10	Закрепление отсутствует	
3	516903.90	2223886.40	Метод спутниковых геодезических измерений (определений)	0.10	Закрепление отсутствует	
4	516904.75	2223888.10	Метод спутниковых геодезических измерений (определений)	0.10	Закрепление отсутствует	
5	516918.71	2223887.19	Метод спутниковых геодезических измерений (определений)	0.10	Закрепление отсутствует	
6	516942.50	2223939.03	Метод спутниковых геодезических измерений (определений)	0.10	Закрепление отсутствует	
7	516938.89	2223940.69	Метод спутниковых геодезических измерений (определений)	0.10	Закрепление отсутствует	
8	516916.34	2223891.59	Метод спутниковых геодезических измерений (определений)	0.10	Закрепление отсутствует	
9	516902.09	2223892.33	Метод спутниковых геодезических измерений (определений)	0.10	Закрепление отсутствует	
10	516900.06	2223888.13	Метод спутниковых геодезических измерений (определений)	0.10	Закрепление отсутствует	
1	516884.52	2223856.17	Метод спутниковых геодезических измерений (определений)	0.10	Закрепление отсутствует	

ОПИСАНИЕ МЕСТОПОЛОЖЕНИЯ ГРАНИЦ		
<p>Публичный сервитут для строительства линейного объекта: подключение (технологическое присоединение) к сетям инженерно-технического обеспечения ОАО "МРСК-Урала" по объекту: «Строительство БКТП 6/0,4 кВ с оборудованием учета э/э, КЛ 6 кВ, КЛ 0,4 кВ; реконструкция КВЛ 6 кВ П1 ПС 110 кВ Портовая (установка линейного разъединителя 6 кВ) для электроснабжения малоэтажной жилой застройки по адресу: Пермский край, г. Пермь, ул. Маяковского, дом № 57 (кад. номер зем. участка 59:01-4515016:413)»</p> <p>(наименование объекта, местоположение границ которого описано (далее - объект))</p>		
Раздел 1		
Сведения об объекте		
№ п/п	Характеристики объекта	Описание характеристик
1	2	3
1.	Местоположение объекта	614058, Пермский край, город Пермь
2.	Площадь объекта +/- величина погрешности определения площади (Р +/- Дельта Р)	965 +/- 12 м <sup>2</sup>
3.	Иные характеристики объекта	-

2. Сведения о характерных точках границ объекта						
Обозначение характерных точек границ	Координаты, м		Метод определения координат характерной точки	Средняя квадратическая погрешность положения точки (Мр), м	Описание обозначения точки на местности (при наличии)	
	X	Y				
1	2	3	4	5	6	
23	516783.12	2223933.85	Метод спутниковых геодезических измерений (определений)	0.10	Закрепление отсутствует	
24	516756.40	2223966.10	Метод спутниковых геодезических измерений (определений)	0.10	Закрепление отсутствует	
25	516748.46	2223989.46	Метод спутниковых геодезических измерений (определений)	0.10	Закрепление отсутствует	
26	516747.25	2223980.66	Метод спутниковых геодезических измерений (определений)	0.10	Закрепление отсутствует	
27	516752.80	2223964.29	Метод спутниковых геодезических измерений (определений)	0.10	Закрепление отсутствует	
28	516778.00	2223933.84	Метод спутниковых геодезических измерений (определений)	0.10	Закрепление отсутствует	
23	516783.12	2223933.85	Метод спутниковых геодезических измерений (определений)	0.10	Закрепление отсутствует	
3. Сведения о характерных точках части (частей) границы объекта						
Обозначение характерных точек части границы	Координаты, м		Метод определения координат характерной точки	Средняя квадратическая погрешность положения характерной точки (Мр), м	Описание обозначения точки на местности (при наличии)	
	X	Y				
1	2	3	4	5	6	
-	-	-	-	-	-	-

2. Сведения о характерных точках границ объекта						
Обозначение характерных точек границ	Координаты, м		Метод определения координат характерной точки	Средняя квадратическая погрешность положения характерной точки (Мр), м	Описание обозначения точки на местности (при наличии)	
	X	Y				
1	2	3	4	5	6	
11	516835.72	2223875.46	Метод спутниковых геодезических измерений (определений)	0.10	Закрепление отсутствует	
12	516849.16	2223869.11	Метод спутниковых геодезических измерений (определений)	0.10	Закрепление отсутствует	
13	516826.83	2223888.41	Метод спутниковых геодезических измерений (определений)	0.10	Закрепление отсутствует	
14	516818.70	2223896.91	Метод спутниковых геодезических измерений (определений)	0.10	Закрепление отсутствует	
15	516803.59	2223916.06	Метод спутниковых геодезических измерений (определений)	0.10	Закрепление отсутствует	
16	516792.09	2223925.98	Метод спутниковых геодезических измерений (определений)	0.10	Закрепление отсутствует	
17	516791.72	2223924.35	Метод спутниковых геодезических измерений (определений)	0.10	Закрепление отсутствует	
18	516791.08	2223921.56	Метод спутниковых геодезических измерений (определений)	0.10	Закрепление отсутствует	
19	516800.66	2223913.32	Метод спутниковых геодезических измерений (определений)	0.10	Закрепление отсутствует	
20	516815.73	2223894.21	Метод спутниковых геодезических измерений (определений)	0.10	Закрепление отсутствует	
21	516821.47	2223888.25	Метод спутниковых геодезических измерений (определений)	0.10	Закрепление отсутствует	
22	516824.09	2223885.53	Метод спутниковых геодезических измерений (определений)	0.10	Закрепление отсутствует	
11	516835.72	2223875.46	Метод спутниковых геодезических измерений (определений)	0.10	Закрепление отсутствует	



### СХЕМА РАСПОЛОЖЕНИЯ ГРАНИЦ ПУБЛИЧНОГО СЕРВИТУТА

Объект: «Строительство БКТП 6/0,4 кВ с оборудованием учета э/э, КЛ 6 кВ, КЛ 0,4 кВ; реконструкция КВЛ 6 кВ 11 ПС 110 кВ Портовая (установка линейного разъединителя 6 кВ) для электроснабжения малоэтажной жилой застройки по адресу: Пермский край, г. Пермь, ул. Маяковского, дом № 57 (кад. номер зем. участка 59:01:451016:413)»

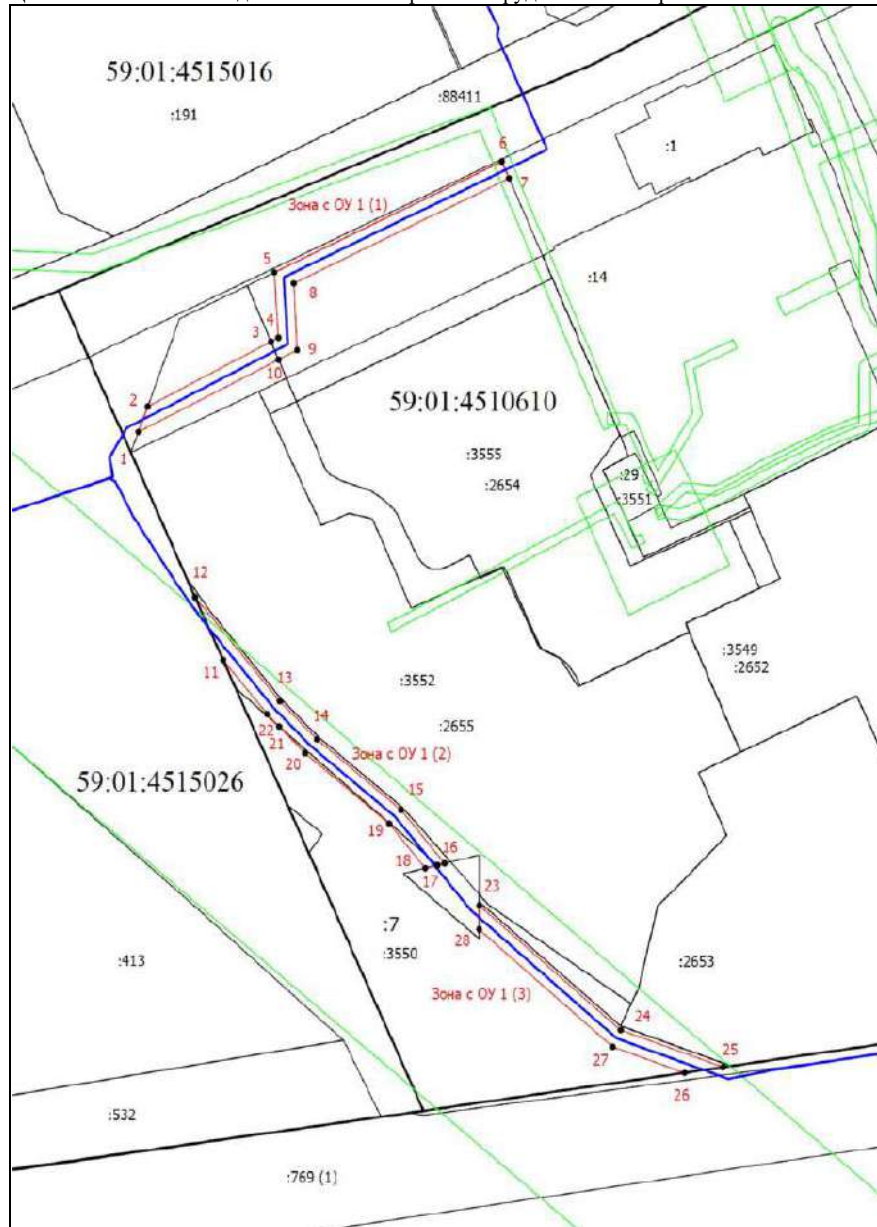
Местоположение объекта: Пермский край, г. Пермь, ул. Маяковского, дом № 57

Площадь земель или части земельного участка, кв.м.: 965

Категория земель: земли населённых пунктов

Вид разрешенного использования земельного участка: -

Цель использования: под объекты инженерного оборудования электроснабжения



Координаты характерных точек  
(МСК-59, зона 2)

№ п/п	X	Y
1	516884,52	2223856,17
2	516889,99	2223858,29
3	516903,90	2223886,40
4	516904,75	2223888,10
5	516918,71	2223887,19
6	516942,50	2223939,03
7	516938,89	2223940,69
8	516916,34	2223891,59
9	516902,09	2223892,33
10	516900,06	2223888,13
11	516884,52	2223856,17
12	516835,72	2223875,46
13	516849,16	2223869,11
14	516826,83	2223888,41
15	516818,70	2223896,91
16	516803,59	2223916,06
17	516792,09	2223925,98
18	516791,72	2223924,35
19	516791,08	2223921,56
20	516800,66	2223913,32
21	516815,73	2223894,21
22	516821,47	2223888,25
23	516824,09	2223885,53
24	516835,72	2223875,46
25	516783,12	2223933,85
26	516756,40	2223966,10
27	516748,46	2223989,46
28	516747,25	2223980,66
29	516752,80	2223964,29
30	516778,00	2223933,84
31	516783,12	2223933,85

Ситуационный план



Масштаб 1: 1500

Условные обозначения

- Граница кадастрового квартала
- Часть границы, сведения ЕГРН о которой позволяют однозначно определить ее положение на местности
- Граница зоны с особыми условиями
- Граница публичного сервитута
- Граница сооружения, планируемого к строительству
- 59:01:4510274 - Номер кадастрового квартала
- :88411 - Кадастровый номер земельного участка
- Обозначение новой характерной точки



Раздел 2						
Сведения о местоположении границ объекта						
Обозначение характерных точек границ	Координаты, м		Метод определения координат характерной точки	Средняя квадратическая погрешность положения характерной точки (М), м	Описание обозначения точки на местности (при наличии)	
	X	Y				
1	2	3	4	5	6	
п1	519344.14	2235403.06	Метод спутниковых геодезических измерений (определений)	0.10	Закрепление отсутствует	
п2	519348.15	2235408.77	Метод спутниковых геодезических измерений (определений)	0.10	Закрепление отсутствует	
п3	519348.47	2235409.20	Метод спутниковых геодезических измерений (определений)	0.10	Закрепление отсутствует	
п4	519354.46	2235418.42	Метод спутниковых геодезических измерений (определений)	0.10	Закрепление отсутствует	
п5	519353.68	2235418.99	Метод спутниковых геодезических измерений (определений)	0.10	Закрепление отсутствует	
п6	519348.24	2235410.62	Метод спутниковых геодезических измерений (определений)	0.10	Закрепление отсутствует	
п7	519347.51	2235411.14	Метод спутниковых геодезических измерений (определений)	0.10	Закрепление отсутствует	
п8	519342.60	2235404.08	Метод спутниковых геодезических измерений (определений)	0.10	Закрепление отсутствует	
п8	519342.60	2235404.08	Метод спутниковых геодезических измерений (определений)	0.10	Закрепление отсутствует	
п9	519341.51	2235402.52	Метод спутниковых геодезических измерений (определений)	0.10	Закрепление отсутствует	
п10	519334.60	2235407.50	Метод спутниковых геодезических измерений (определений)	0.10	Закрепление отсутствует	

ОПИСАНИЕ МЕСТОПОЛОЖЕНИЯ ГРАНИЦ		
Публичный сервитут объекта "Строительство ЛЭП 0,4кВ, ШР 0,4 кВ, оборудование учета Э/Э для электроснабжения гаража по адресу: Пермский край, г. Пермь, ул. Инженерная, ГСК №3, бокс №9"		
(наименование объекта, местоположение границ которого описано (далее - объект))		
Раздел 1		
Сведения об объекте		
№ п/п	Характеристики объекта	Описание характеристик
1	2	3
1.	Местоположение объекта	Пермский край, город Пермь
2.	Площадь объекта +/- величина погрешности определения площади (Р +/- Дельта Р)	137 +/- 11 м <sup>2</sup>
3.	Иные характеристики объекта	-



**Раздел 3**

**Сведения о местоположении измененных (уточненных) границ объекта**

1. Система координат -

2. Сведения о характерных точках границ объекта

Обозначение характерных точек границ	Существующие координаты, м		Измененные (уточненные) координаты, м		Метод определения координат характерной точки	Средняя квадратическая погрешность положения характерной точки (М), м	Описание обозначения точки на местности (при наличии)
	X	Y	X	Y			
1	2	3	4	5	6	7	8
-	-	-	-	-	-	-	-

3. Сведения о характерных точках части (частей) границы объекта

Обозначение характерных точек части границы	Существующие координаты, м		Измененные (уточненные) координаты, м		Метод определения координат характерной точки	Средняя квадратическая погрешность положения характерной точки (М), м	Описание обозначения точки на местности (при наличии)
	X	Y	X	Y			
1	2	3	4	5	6	7	8
-	-	-	-	-	-	-	-

2. Сведения о характерных точках границ объекта

Обозначение характерных точек границ	Координаты, м		Метод определения координат характерной точки	Средняя квадратическая погрешность положения характерной точки (М), м	Описание обозначения точки на местности (при наличии)
	X	Y			
1	2	3	4	5	6
n1	519334.38	2235406.99	Метод спутниковых геодезических измерений (определений)	0.10	Закрепление отсутствует
n2	519330.89	2235409.42	Метод спутниковых геодезических измерений (определений)	0.10	Закрепление отсутствует
n3	519307.48	2235375.57	Метод спутниковых геодезических измерений (определений)	0.10	Закрепление отсутствует
n4	519309.73	2235374.01	Метод спутниковых геодезических измерений (определений)	0.10	Закрепление отсутствует
n5	519310.89	2235375.64	Метод спутниковых геодезических измерений (определений)	0.10	Закрепление отсутствует
n6	519310.26	2235376.07	Метод спутниковых геодезических измерений (определений)	0.10	Закрепление отсутствует
n7	519331.60	2235406.94	Метод спутниковых геодезических измерений (определений)	0.10	Закрепление отсутствует
n8	519341.94	2235399.80	Метод спутниковых геодезических измерений (определений)	0.10	Закрепление отсутствует
n1	519344.14	2235403.06	Метод спутниковых геодезических измерений (определений)	0.10	Закрепление отсутствует

3. Сведения о характерных точках части (частей) границы объекта

Обозначение характерных точек части границы	Координаты, м		Метод определения координат характерной точки	Средняя квадратическая погрешность положения характерной точки (М), м	Описание обозначения точки на местности (при наличии)
	X	Y			
1	2	3	4	5	6
-	-	-	-	-	-

### Схема границ публичного сервитута

### УТВЕРЖДЕНА:

**Наименование объекта:** Строительство ЛЭП 0,4кВ, ШР 0,4 кВ, оборудование учета Э/Э для электроснабжения гаража по адресу: Пермский край, г. Пермь, ул. Инженерная, ГСК №3, бокс №9

**Адрес земельного участка:** край Пермский, г. Пермь, р-н Мотовилихинский, ул. Инженерная, 6б

**Кадастровый квартал:** 59:01:4311725

**Площадь земельного участка:** 137кв.м.

**Категория земель:** Земли населённых пунктов

**Вид разрешенного использования:** Линии электропередачи классом напряжения до 35 кВ, а также связанные с ними трансформаторные

подстанции, распределительные пункты и иное предназначенное для осуществления передачи электрической энергии оборудование, для размещения которых не требуется разрешения на строительство

(наименование документа об утверждении, включая

наименование органа государственной власти или

органов местного самоуправления, принявших

решение об утверждении схемы или подписавших

соглашение о перераспределении земельных участков)

от \_\_\_\_\_ № \_\_\_\_\_

КАТАЛОГ КООРДИНАТ, МСК-59 (Зона 2) м.			КАТАЛОГ КООРДИНАТ, МСК-59 (Зона 2) м.		
№№ точек	X	Y	№№ точек	X	Y
1	519344,14	2235403,06	11	519334,38	2235406,99
2	519348,15	2235408,77	12	519330,89	2235409,42
3	519348,47	2235409,20	13	519307,48	2235375,57
4	519354,46	2235418,42	14	519309,73	2235374,01
5	519353,68	2235418,99	15	519310,89	2235375,64
6	519348,24	2235410,62	16	519310,26	2235376,07
7	519347,51	2235411,14	17	519331,60	2235406,94
8	519342,60	2235404,08	18	519341,94	2235399,80
9	519341,51	2235402,52	1	519344,14	2235403,06
10	519334,60	2235407,30			


#### Условные обозначения:

- граница публичного сервитута
- существующая часть границы, имеющиеся в ЕГРН сведения о котором достаточны для определения ее местоположения
- граница кадастрового квартала
- 59:01:4311725:3У1 -обозначение образуемого земельного участка
- 59:01:4311725 -номер кадастрового квартала
- 59:01:4311725:1 -кадастровый номер учтенного земельного участка
- I ° -поворотные точки земельного участка под объект предполагаемого для использования
- зона с особыми условиями использования территории
- проектируемая ВЛ

#### Ограничения:

- Лесные насаждения - нет
- охранная зона линейных сооружений - нет,
- Зона с особыми условиями использования территории - нет
- инженерные сети - нет
- другие ограничения - нет
- дороги - нет
- земли постороннего пользователя - да,
- КН 59:01:4311725:1, 59:01:4311725:23

Выносной лист №1



Масштаб 1:300

Условные обозначения представлены на листе 1

Лист 3 из 3

## Извещение о проведении 06.04.2023 аукциона на право заключения договора аренды земельного участка

## Лот № 1

1.	Наименование организатора аукциона	Департамент имущественных отношений администрации города Перми
2.	Наименование органа местного самоуправления, принявшего решение о проведении аукциона, реквизиты указанного решения	Департамент земельных отношений администрации города Перми, распоряжение начальника департамента земельных отношений администрации города Перми от 16 февраля 2023 г. № 21-01-03-803 «О проведении аукциона на право заключения договора аренды земельного участка в Ленинском районе города Перми»
3.	Место, дата, время проведения аукциона	г. Пермь, ул. Сибирская, 14, каб. № 2 06.04.2023 в 09 час. 20 мин.
	Дата рассмотрения заявок на участие в аукционе	05.04.2023 в 15 час. 00 мин.
4.	Предмет аукциона на право заключения договора аренды земельного участка	
	• местоположение	ул. Петропавловская, з/у 14, г. Пермь, Пермский городской округ, Пермский край
	• площадь	2 736 кв. м
	• кадастровый номер	59:01:4410074:8
	• права на земельный участок	муниципальная собственность города Перми
	• ограничение прав	<p>Ограничения прав подробно описаны в выписке из Единого государственного реестра недвижимости об объекте недвижимости от 17.02.2023 № КУВИ-001/2023-40203032, а также в градостроительном плане земельного участка.</p> <p>Согласно письму администрации Ленинского района города Перми от 13.10.2022 № 059-26-01-16/3-251 проведено обследование участка, в ходе которого не выявлены объекты движимого и (или) недвижимого имущества.</p> <p>В случае выявления объектов некапитального типа арендатор обязан осуществить демонтаж выявленных объектов за счет собственных средств и (или) с привлечением средств других лиц без отнесения соответствующих расходов на территориальный орган администрации города Перми, департамент земельных отношений администрации города Перми или иной функциональный орган или подразделение администрации города Перми.</p> <p>Источники противопожарного водоснабжения (пожарные гидранты расположены на расстоянии до 200 м от границ участка):  - на проезжей части дороги на перекрестке ул. Максима Горького и ул. Петропавловская;  - на проезжей части дороги по ул. Максима Горького у д. № 15;  - на проезжей части дороги по ул. Петропавловская у д. № 11а;  - на перекрестке ул. Ленина и ул. Н. Островского.</p> <p>Согласно сведениям, содержащимся в Едином государственном реестре недвижимости (далее – ЕГРН), в границах участка расположены объекты недвижимости с кадастровыми номерами:  59:01:4410074:304 – газопровод среднего давления, принадлежащий на праве собственности Акционерное общество «Газпром газораспределение Пермь»;  59:01:0000000:51672 – Телефонная канализация АТС-12, принадлежит на праве собственности Публичному акционерному обществу междугородной и международной электрической связи «Ростелеком»;  59:01:4410074:303 – сооружение тепловая трасса, принадлежит на праве собственности Публичному акционерному обществу «Т Плюс».</p> <p>Согласно справке по градостроительным условиям земельного участка от 09.02.2023 № 545064, сведениям ЕГРН, ППЗУ участок частично расположен в границах зоны с особыми условиями использования территории:</p>

	<p>1. ОХРАННАЯ ЗОНА КЛ-6КВ Ф.РП6- РАЗГУЛЯЙ, ТП-5291-ТП-5218, ТП- 5991-СМ В СТОРОНУ ТП-5187, ТП- 5291-ТП-5211, БКТП-5451-СМ ПС РАЗГУЛЯЙ, БКТП-5010-В СТ.ТП- 5218,5210, БКТП-5121 1С.Ш.- ТП- 5064 1С.Ш., Ф.РП6- ВИН.ЗАВОД, Ф.РП6-КЛИМЕНКО (реестровый (учетный) № ЕГРН 59.01.2.2065, площадь пересечения 105 кв. м);</p> <p>2. Охранная зона ТП-5291 (реестровый (учетный) № ЕГРН 59:01-6.5886, площадь пересечения 178 кв. м).</p> <p>Проектирование и строительство вести в соответствии с постановлением Правительства Российской Федерации от 24.02.2009 № 160 «О порядке установления охранных зон объектов сетевого хозяйства и особых условий использования земельных участков, расположенных в границах таких зон».</p> <p>3. Охранная зона телефонной канализации АТС-12 (реестровый (учетный) № ЕГРН 59:01-6.6388, площадь пересечения 26 кв. м).</p> <p>Проектирование и строительство вести в соответствии с постановлением Правительства РФ от 09.06.1995 № 578 «Об утверждении Правил охраны линий и сооружений связи Российской Федерации».</p> <p>4. Охранная зона газопровода среднего и низкого давления (реестровый (учетный) № ЕГРН 59.01.2.580, площадь пересечения 294 кв. м), утвержденная приказом Министерства по управлению имуществом и земельным отношениям Пермского края от 25.11.2014 № СЭД-31-02-2-02-1086 «Об утверждении границ охранных зон газопроводов ЗАО «Газпром газораспределение Пермь».</p> <p>Проектирование и строительство вести в соответствии с Постановлением Правительства РФ от 20.11.2000 № 878 «Об утверждении Правил охраны газораспределительных сетей».</p> <p>5. Охранная зона инженерных сетей (тепловой трассы лит.1, инв. № 57:401:002:000000330) (реестровый (учетный) № ЕГРН 59.01.2.2192, площадь пересечения 357 кв. м).</p> <p>Проектирование и строительство вести в соответствии с Типовыми правилами охраны коммунальных тепловых сетей, утвержденных Приказом Министерства архитектуры, строительства и жилищно-коммунального хозяйства РФ от 17.08.1992 № 197.</p> <p>6. Полностью в Приаэродромной территории аэродрома аэропорта Большое Савино (реестровый (учетный) № ЕГРН 59.32.2.857 площадью 16801,85 кв. м).</p> <p>Проектирование и строительство вести в соответствии с Постановлением Правительства Российской Федерации от 11.03.2010 № 138 / «Об утверждении Федеральных правил использования воздушного пространства Российской Федерации».</p> <p>7. Полностью в границах территории объекта археологического наследия-достопримечательного места «Егошихинский медеплавильный завод, поселение», утвержденной Приказом министерства культуры, молодежной политики и массовых коммуникаций Пермского края от 14.08.2014 № СЭД-27-01-09-307. Учетный номер 59.01.2.1033. Предмет охраны объекта археологического наследия установлен приказом Министерства культуры Пермского края от 18.10.2016 № СЭД-27-01-10-591 «Об установлении предмета охраны объектов археологического наследия».</p> <p>8. Полностью в границах территории объекта культурного наследия (достопримечательного места) «Губернский центр», утвержденной Приказом государственной инспекции по охране объектов культурного наследия Пермского края от 27.08.2019 № СЭД-55-001-06-272.</p> <p>Согласно <b>копии планшета</b> М 1:500 от 01.09.2022 в границах участка расположены сети водоотведения, газоснабжения среднего давления, ШРП, теплоснабжения, а также электроснабжения, питающиеся от ТП 5291.</p> <p>Согласно письму управления по экологии и природопользованию администрации города Перми от 07.09.2022 № 059-33-01-10/3-637 на Участке произрастает 21 дерево следующих пород: тополь – 3 шт., клен ясенелистный – 15 шт., береза – 1 шт., липа – 2 шт. Средняя стоимость в ценах 2022 года одного дерева лиственной породы – от 17 тыс. руб., хвойной – от 20 тыс. руб.</p> <p>Победителю аукциона необходимо соблюдать условия строительства, а также проектом предусмотреть следующие мероприятия по охране окружающей среды:</p>
--	---

	<p>Необходимо соблюдать следующие условия строительства, а также проектом предусмотреть:</p> <ol style="list-style-type: none"> <li>1. Нанесение существующих деревьев на стройгенплане;</li> <li>2. Снос деревьев, попадающих в пятно застройки, вести на основании акта комиссионного обследования земельных насаждений в соответствии с решением Пермской городской Думы от 15.12.2020 № 277. Указанный акт должен быть составлен на основании проектной документации. Остальные деревья сохранить;</li> <li>3. Восстановление зеленых насаждений вести в соответствии с решением Пермской городской Думы от 15.12.2020 № 277;</li> <li>4. Сбор и отвод ливневых вод с использованием вариантов решений в зависимости от:       <ul style="list-style-type: none"> <li>- наличия централизованной системы ливневой канализации;</li> <li>- площади водосбора с учетом транзитных вод с прилегающей территории;</li> <li>- угла наклона рельефа, включающий прилегающие территории;</li> <li>- применения иных решений равномерного отвода поверхностного стока с запрашиваемой территории на прилегающей территории;</li> <li>- применения иных решений равномерного отвода поверхностного стока с запрашиваемой территории на прилегающие территории.</li> </ul> </li> <li>5. Определение видов образующих отходов и мест их размещения на период эксплуатации;</li> <li>6. Конкретные мероприятия по охране окружающей среды на период строительства, включая:       <ul style="list-style-type: none"> <li>- установку временного защитного ограждения строительной площадки;</li> <li>- ограждение существующих зеленых насаждений, не попадающих под пятно застройки;</li> <li>- прокладку коммуникаций осуществлять на расстоянии не менее 2 м. от ствола дерева, чтобы не повредить корневую систему;</li> <li>- не использовать приствольные круги существующих деревьев (диаметром 1м) под складирование материалов и установки временных сооружений;</li> <li>- определение видов и объемов образующихся отходов и мест их размещения;</li> <li>- систематический вывоз отходов;</li> <li>- недопущение загрязнения атмосферы, почвы и подземных вод;</li> <li>- предотвращение выноса грязи автотранспортом, выезжающим со строительной площадки.</li> </ul> </li> </ol> <p>Департамент дорог и благоустройства администрации города Перми письмо от 13.09.2022 № 059-24-01-36/3-2972 сообщает, что считает возможным предоставление участка при следующих условиях:</p> <ol style="list-style-type: none"> <li>1. поверхностный водоотвод решить проектом без подтопления смежных территорий, в соответствии с действующими нормативно-правовыми актами и природоохранным законодательством;</li> <li>2. предусмотреть электроосвещение территории объекта;</li> <li>3. стоянку для временного хранения транспорта разместить в границах отведенного под строительство земельного участка вне территории общего пользования;</li> <li>4. предусмотреть ликвидацию разрушений, а также повреждений существующего дорожного покрытия;</li> <li>5. предусмотреть наружное освещение подъезда до границ земельного участка, отведенного под застройку;</li> <li>6. разработать и согласовать на рабочей группе по организации и безопасности дорожного движения (ул. Пермская, 2а, 212-47-51) проект организации дорожного движения;</li> <li>7. получить согласие на присоединение к улично-дорожной сети города Перми в соответствии с постановлением администрации города Перми от 31.01.2022 № 45.</li> </ol> <p>В соответствии с Федеральным законом от 08.11.2007 № 257, расходы на строительство, реконструкцию, капитальный ремонт, ремонт пересечений и примыканий, в том числе расходы на выполнение дополнительных работ, связанных с обеспечением безопасности дорожного движения, водоотведения и исполнением других установленных техническими регламентами требований, несут лица, в интересах которых осуществляются строительство, реконструкция, капитальный ремонт, ремонт пересечений или примыканий.</p>
--	--

	<p>Департамент общественной безопасности администрации города Перми письмом от 01.09.2022 № 059-10-01-27/3-1316 сообщает следующее: Ближайшее подразделение пожарной охраны расположено по адресу: ул. Екатерининская, 53а (ПСЧ-110 10-ПСО). Объект общественной безопасности, отнесенный к объектам полиции (участковые пункты полиции), расположен по адресу: г. Пермь, ул. Пушкина, 13 (микрорайон «Разгуляй» Ленинский район). В настоящее время в указанном микрорайоне строительство (приобретение) участковых пунктов полиции не планируется. Помещения для аварийно-спасательных формирований на указанной территории отсутствуют. В настоящее время потребность в обеспечении служебными помещениями для аварийно-спасательных формирований в указанном микрорайоне отсутствует. На указанной территории имеется источник противопожарного водоснабжения: пожарный гидрант по ул. Петропавловская, 12а на расстоянии 30 м. Согласно информации, предоставленной Министерством территориальной безопасности Пермского края, данная территория в особый период попадает в зону возможного химического заражения. Объекты гражданской обороны и организации, отнесенные к категории по гражданской обороне, отсутствуют. Планом гражданской обороны строительство объектов гражданской обороны не предусмотрено. Территория попадает в зону действия региональной автоматизированной системы централизованного оповещения населения города Перми, установленной по ул. Ленина, 28 – 500 м. Установка дополнительного оборудования оповещения не требуется.</p> <p>Департамент жилищно-коммунального хозяйства администрации города Перми письмом от 06.09.2022 № 059-04-17/3-613-ри уведомляет, что на период до 2028 года на территории, где расположен участок, схемами водоснабжения и водоотведения города Перми, утвержденными постановлением администрации города Перми от 28.12.2018 № 1085, не предусмотрено строительство сетей водоснабжения и водоотведения.</p> <p>Департамент экономики и промышленной политики администрации города Перми письмом от 07.10.2022 № 059-13-01-04-2090 сообщает, что места для установки и эксплуатации рекламных конструкций, включенный в схему размещения рекламных конструкций на территории города Перми, утвержденную решением Пермской городской Думы от 23.08.2016 № 171, и места размещения НТО, включенную в схему размещения НТО на территории города Перми, утвержденной постановлением администрации города Перми от 02.08.2018 № 521, в границах участка отсутствуют. Договоры на размещение НТО в границах участка не заключались.</p> <p>В соответствии с письмом Государственной инспекции по охране объектов культурного наследия Пермского края (далее – Инспекция) от 16.09.2022 № Исх55-01-17.2-388 сообщается следующее: 1.1. участок расположен: - в границах территории достопримечательного места «Губернский центр». Границы территории, предмет охраны, режим использования земель и требования к градостроительному регламенту в границах территории достопримечательного места «Губернский центр» утверждены приказом Инспекции от 27 августа 2019 № СЭД-55-001-06-272; - в границах территории объекта археологического наследия – достопримечательного места «Егошихинский медеплавильный завод, поселение». Границы установлены приказом Министерства культуры, молодежной политики и массовых коммуникаций Пермского края от 14 августа 2014 г. № СЭД-27-01-09-307. 1.2. В границах участка отсутствуют: - выявленные объекты культурного наследия; - объекты, обладающие признаками объектов культурного наследия; 1.3. Участок непосредственно не связан с земельным участком в границах территории объекта культурного наследия; 2. Сведения о режимах использования (ограничения/обременения) участка:</p>
--	--

	<p>при проектировании работ в границах объектов культурного наследия, либо на территории, непосредственно связанной с земельными участками в границах объектов культурного наследия, проектная документация должна содержать раздел об обеспечении сохранности объектов культурного наследия. Раздел по обеспечению сохранности объектов культурного наследия вместе с положительным заключением экспертизы проектной документации необходимо предоставить в Инспекцию;</p> <p>3. Отсутствуют данные о проведенных историко-культурных исследованиях в границах участка.</p> <p>4. В границах участка отсутствует необходимость проведения историко-культурной экспертизы.</p>
• обременения	нет
• разрешенное использование	для строительства многоквартирного жилого дома (разрешенное использование земельного участка – среднеэтажная жилая застройка (2.5)), территориальная зона Ц-2
• принадлежность к определенной категории земель	земли населенных пунктов
• максимально и (или) минимально допустимые параметры разрешенного строительства объекта капитального строительства	<p>в технической документации (градостроительный план земельного участка)</p> <p>Согласно справке по градостроительным условиям земельного участка от 09.02.2023 № 545064, градостроительному плану от 17.02.2023 № РФ-59-2-03-0-00-2023-0193 (далее – ГПЗУ) предельный максимальный коэффициент плотности застройки участка 3,73. Участок расположен в подзоне Ц-2 (В 6 эт), предельная высота зданий, строений – не более 6 этажей. Минимальный отступ от границ участка до места допустимого размещения зданий, строений – 0 м.</p> <p>Согласно проекту планировки территории № 92-Л-Д-С (Центр-1), утвержденному постановлением администрации города Перми от 31.12.2013 № 1293, участок расположен в кварталах с предельной высотой застройки 22 метра.</p> <p>Максимальный выступ за красную линию нависающих частей здания наземных уровней, выступающих из плоскости наружной стены фасада здания на высоте не менее 4,5 м над территорией общего пользования, составляет не более 1,2 м от красной линии. В случаях, когда линия регулирования застройки отличается от красной линии, указанный выступ может быть произведен за линию регулирования застройки.</p>
• возможность подключения (технологического присоединения) объектов капитального строительства к сетям инженерно-технического обеспечения (за исключением сетей электро-снабжения)	<p>в технической документации</p> <p>В соответствии с письмом ООО «Новогор-Прикамье» от 05.09.2022 № 110-14123 в отношении объекта с предполагаемой нагрузкой – 30,0 м<sup>3</sup>/сут и расходом воды на нужды наружного пожаротушения – 25 л/сек. сообщается, что для возможности подключения объекта необходимо выполнить мероприятия по ликвидации технологических разрывов по сетям водопровода и канализации, то есть создание водопроводных и /или канализационных сетей и объектов на них от существующих сетей централизованной системы холодного водоснабжения и /или водоотведения до точек подключения:</p> <p>проектирование и строительство сети водопровода от наружной стены объекта до существующей сети водопровода д-150 мм по ул. Петропавловская, ориентировочной протяженностью 20 м;</p> <p>проектирование и строительство сети канализации от первых колодцев на выпусках объекта до существующего коллектора д-800 мм по ул. Петропавловская, ориентировочной протяженностью 12 м.</p> <p>Ввиду отсутствия данных о посадке проектируемого объекта и точных длин технологических разрывов до сетей водоснабжения и водоотведения, информации о технических характеристиках и параметрах проектируемого объекта, ООО «Новогор-Прикамье» не может определить точные объемы и стоимости мероприятий для наличия технической возможности.</p> <p>Подключения к сетям водоснабжения и водоотведения будет возможно после выполнения вышеуказанных мероприятий.</p>



		<p>В границах участка находится дворовая сеть канализации д-150-200 мм здания ул. Петропавловская, 16а, эксплуатируемая ООО «Новогор-Прикамье». Размещение объекта необходимо предусматривать строго за пределами охранных зон сетей водопровода в соответствии норм СП 42.13330.2016 «Градостроительство. Планировка и застройка городских и сельских поселений».</p> <p>Пермские тепловые сети Филиал ПАО «Т Плюс» письмом от 02.09.2022 № 51030-01-05761 сообщает, что в отношении участка возможность технологического присоединения имеется. Возможные точки присоединения к тепловым сетям: К-55-22-5 на тепловой сети М1-20 (разв.) 2Ду80мм. Источник теплоснабжения ТЭЦ-6/ВК-3. Тепловая нагрузка в возможных точках подключения – 0,33 Гкал/час.</p> <p>В границах участка расположены тепловые сети М1-20 (разв.) 2Ду80мм. При проектировании и застройке необходимо соблюдение условий, обеспечивающих сохранность тепловых сетей, охранную зону тепловых сетей (реестровый номер 59:01-6.3456), беспрепятственный доступ персонала и транспорта для обслуживания и ремонта тепловых сетей.</p> <p>Согласно письму АО «Газпром газораспределение Пермь» от 05.09.2022 № ПФ-5990 техническая возможность подключения объекта капитального строительства с планируемым объемом потребления газа 26 куб. м/час к существующим сетям газораспределения имеется.</p> <p>Для заключения договора подключения (технологическое присоединения) и получения технических условий подключения (технологического присоединения) необходимо направить пакет документов в соответствии с Постановлением Правительства РФ от 13.09.2021 № 1547 «Об утверждении Правил подключения (технологического присоединения) газоиспользующего оборудования и объектов капитального строительства к сетям газораспределения и о признании утратившими силу некоторых актов Правительства Российской Федерации» в Пермский районный филиал АО «Газпром газораспределение Пермь» по адресу: г. Пермь, ул. Уральская, 104, каб. 1, либо на электронную почту post@pf.ugaz.ru.</p> <p>Филиал ОАО «Межрегиональная распределительная сетевая компания Урала» - «Пермэнерго» письмом от 07.09.2022 № ПЭ/ПГЭС/22/736 сообщает о наличии технической возможности технологического присоединения к электросетям энергопринимающих устройств (ТП-5291) планируемого к строительству объекта на участке предполагаемой максимальной мощностью энергопринимающих устройств 98 кВт.</p> <p>В соответствии с «Правилами технологического присоединения энергопринимающих устройств потребителей электрической энергии, объектов по производству электрической энергии, а также объектов электросетевого хозяйства, принадлежащих сетевым организациям и иным лицам, к электрическим сетям», утвержденными Постановлением Правительства Российской Федерации от 27.12.2004 № 861 (далее – Правила), конкретные технические условия на электроснабжение будут разработаны в составе договора о технологическом присоединении.</p> <p>Для заключения договора на технологическое присоединение необходимо представить письменную заявку с приложением необходимых документов и сведений, указанных в п. 9 Правил.</p> <p>Для получения технических условий и заключения договора на технологическое присоединение необходимо направить письменную заявку через единый федеральный портал электросетевых услуг группы компаний «Россети» - ПОРТАЛ-ТП.РФ или через мобильное приложение ПАО «Россети».</p>
5.	<p>Начальная цена предмета аукциона <b>(размер ежегодной арендной платы)</b></p> <p>Победитель аукциона, иное лицо, с которым договор заключается в соответствии с п.13, п.14 или п. 20 ст. 39.12 Земельного Кодекса Российской Федерации (далее – ЗК РФ), обязан в течение <b>5 рабочих дней</b> со дня составления протокола о результатах аукциона, а в случаях, определенных п.13, п.14, ст. 39.12 ЗК РФ, протокола рассмотрения заявок, уплатить ежегодный размер арендной платы (за вычетом задатка, внесенного для участия в аукционе) <b>однократно за первые 3 года</b> на счет департамента земельных отношений администрации города Перми, 614000, ул. Снегирская,15, тел. 212-61-90 (отдел договоров)</p>	27 519 900 руб.

6.	«Шаг аукциона» (3% от начальной цены)	825 597 руб.
7.	Форма заявки на участие в аукционе, порядок ее приема, адрес места ее приема, даты и время начала и окончания приема заявок на участие в аукционе	<p>Форма заявки размещена на сайтах <a href="http://www.torgi.gov.ru">www.torgi.gov.ru</a>, <a href="http://www.gorodperm.ru">www.gorodperm.ru</a> (раздел Деятельность/Муниципальная собственность/Торговая площадка/ Вид торгов Продажа и аренда земельных участков).</p> <p>Заявка подается одновременно с полным пакетом документов, требуемых для участия в аукционе. На каждый лот представляется отдельный пакет документов, документы после аукциона не возвращаются. Заявка с прилагаемыми к ней документами регистрируется организатором аукциона в журнале приема заявок с присвоением каждой заявке номера, даты и времени подачи.</p> <p>г. Пермь, ул. Сибирская, 14, каб. № 12</p> <p>с 06.03.2023 по 31.03.2023 ежедневно в рабочие дни с 10 час. 00 мин. до 13 час. 00 мин.</p>
8.	<p>Размер задатка (50% от начальной цены)</p> <p>Порядок внесения задатка участниками аукциона и возврата им задатка</p> <p>Банковские реквизиты счета для перечисления задатка</p>	<p>13 759 950 руб.</p> <p>Путем перечисления на счет организатора аукциона. Представление документов, подтверждающих внесение задатка, признается заключением соглашения о задатке (п.2 ст. 39.12 Земельного кодекса Российской Федерации). Задаток должен поступить на счет организатора аукциона до 15:00 05.04.2023. В течение трех рабочих дней со дня подписания протокола о результатах аукциона организатор аукциона обязан возвратить задатки лицам, участвовавшим в аукционе, но не победившим в нем.</p> <p>Задаток, внесенный лицом, признанным победителем аукциона, задаток, внесенный иным лицом, с которым договор купли-продажи или договор аренды земельного участка заключается в соответствии с пунктом 13, 14 или 20 ст. 39.12 ЗК РФ, засчитываются в оплату приобретаемого земельного участка или в счет арендной платы за него. Задатки, внесенные этими лицами, не заключившими в установленном настоящей статьёй порядке договора купли-продажи или договора аренды земельного участка вследствие уклонения от заключения указанных договоров, не возвращаются.</p> <p>Департамент финансов администрации города Перми (департамент имущественных отношений администрации города Перми, л/с 04163010041), ИНН 5902502248, КПП 590201001, ОКТМО 57701000, р/с 032 326 435 770 100 056 00 в Отделении Пермь Банка России/УФК по Пермскому краю г. Пермь, БИК (БИК ТОФК) 015773997, корреспондентский счет (единый казначейский счет) 40102810145370000048 КБК 0000000000000000510. Назначение платежа: задаток для участия в аукционе 06.04.2023 по лоту № 1 (ул. Петропавловская, з/у 14)</p>
9.	Срок аренды земельного участка	7 лет 4 месяца
10.	Проект договора аренды земельного участка	Типовая форма договора аренды земельного участка, приобретаемого на торгах в форме аукциона, для строительства, утверждена постановлением администрации города Перми от 29.05.2015 № 322, является Приложением № 1 к настоящему извещению и размещена на сайтах <a href="http://www.torgi.gov.ru">www.torgi.gov.ru</a> , <a href="http://www.gorodperm.ru">www.gorodperm.ru</a> (раздел Деятельность/Муниципальная собственность/ Торговая площадка/Вид торгов Продажа и аренда земельных участков), опубликована в печатном средстве массовой информации «Официальный бюллетень органов местного самоуправления города Перми».
11.	Порядок осмотра земельного участка на местности	Осмотр земельного участка производится заявителем самостоятельно в любое время с даты опубликования настоящего извещения.

**Для участия в аукционе заявители представляют в установленный в извещении о проведении аукциона срок следующие документы:**

1) заявка на участие в аукционе по установленной в извещении о проведении аукциона форме с указанием банковских реквизитов счета для возврата задатка;

- 2) копии документов, удостоверяющих личность заявителя (для граждан), всех страниц;
- 3) надлежащим образом заверенный перевод на русский язык документов о государственной регистрации юридического лица в соответствии с законодательством иностранного государства в случае, если заявителем является иностранное юридическое лицо;
- 4) документы, подтверждающие внесение задатка.

**Дата, время и место регистрации участников на торги:** 06.04.2023 с 9:00 до 9:20, г. Пермь, ул. Сибирская, 14, каб. 2.

**Порядок проведения аукциона:**

- а) аукцион ведет аукционист;
  - б) аукцион начинается с оглашения аукционистом наименования, основных характеристик и начальной цены земельного участка (начального размера ежегодной арендной платы), «шага аукциона». «Шаг аукциона» установлен в размере 3 процентов начальной цены земельного участка (ежегодного размера арендной платы) и не изменяется в течение всего аукциона;
  - в) участникам аукциона выдаются пронумерованные карточки, которые они поднимают после оглашения аукционистом начальной цены земельного участка (ежегодного размера арендной платы) и каждой очередной цены в случае, если готовы купить (взять в аренду) земельный участок в соответствии с этой ценой;
  - г) каждую последующую цену аукционист назначает путем увеличения текущей цены на «шаг аукциона». После объявления очередной цены аукционист называет номер карточки участника аукциона, который первым поднял карточку. Затем аукционист объявляет следующую цену в соответствии с «шагом аукциона»;
  - д) при отсутствии участников аукциона, готовых купить (взять в аренду) земельный участок в соответствии с названной аукционистом ценой, аукционист повторяет эту цену 3 раза.
- Если после троекратного объявления очередной цены ни один из участников аукциона не поднял карточку, аукцион завершается. Победителем аукциона признается тот участник аукциона, номер карточки которого был назван аукционистом последним;
- е) по завершении аукциона аукционист объявляет о продаже (сдаче в аренду) земельного участка, называет цену проданного земельного участка (ежегодный размер арендной платы) и номер карточки победителя аукциона.

**С выпиской из ЕГРН, технической документацией (при наличии флеш-карты, выдается в электронном виде) можно ознакомиться в департаменте имущественных отношений администрации города Перми (г. Пермь, ул. Сибирская, 14, каб. № 12, тел. 212-77-24), а также на сайтах [www.torgi.gov.ru](http://www.torgi.gov.ru), [www.gorodperm.ru](http://www.gorodperm.ru) (раздел Деятельность/ Муниципальная собственность/ Торговая площадка/ Вид торгов Продажа и аренда земельных участков).**

Приложение № 1 к Извещению о проведении  
06.04.2023 аукциона на право заключения договоров  
аренды земельных участков

**ТИПОВАЯ ФОРМА  
договора аренды земельного участка, приобретаемого  
на торгах в форме аукциона, для строительства**

г. Пермь

«\_\_» \_\_\_\_\_ г. <sup>1</sup>

Департамент земельных отношений администрации города Перми, именуемый в дальнейшем Арендодатель, в лице \_\_\_\_\_, действующего на основании \_\_\_\_\_, с одной стороны, и \_\_\_\_\_, именуемый(ая) в дальнейшем Арендатор, в лице \_\_\_\_\_, действующего на основании \_\_\_\_\_, протокола \_\_\_\_\_ от \_\_\_\_\_ по лоту № \_\_\_\_\_ (далее - протокол), с другой стороны, заключили настоящий договор о следующем.

**I. Предмет договора**

1.1. Во исполнение протокола Арендодатель передает, а Арендатор принимает во временное пользование на условиях аренды земельный участок, имеющий кадастровый номер 59:01: \_\_\_\_\_, площадью \_\_\_\_\_ кв. м, расположенный на землях населенных пунктов и находящийся по адресу: \_\_\_\_\_

\_\_\_\_\_ (далее - земельный участок), для \_\_\_\_\_, в границах, сведения о которых содержатся в Едином государственном реестре недвижимости, и в качественном состоянии как он есть согласно Приложению 1 к настоящему договору.

1.2. Разрешенное использование \_\_\_\_\_  
(указано в выписке из Единого государственного реестра недвижимости)

## II. Права и обязанности Арендодателя

2.1. Арендодатель имеет право:

2.1.1. осуществлять контроль за использованием земельного участка, предоставленного в аренду, в том числе на беспрепятственный доступ на территорию используемого земельного участка, определение и закрепление на местности поворотных точек границ земельного участка;

2.1.2. взыскать в установленном порядке не внесенную в срок арендную плату, а также неустойку за просрочку исполнения обязательств;

2.1.3. требовать досрочного расторжения договора в случаях, предусмотренных действующим законодательством и настоящим договором.

2.1.4. требовать возмещение убытков, причиненных ухудшением качества земельного участка и экологической обстановки в результате хозяйственной деятельности Арендатора;

2.1.5. осуществлять осмотр арендованного земельного участка без предварительного уведомления Арендатора.

2.2. Арендодатель обязан:

2.2.1. выполнять в полном объеме все условия настоящего договора;

2.2.2. передать Арендатору земельный участок по акту приема-передачи;

2.2.3. не вмешиваться в хозяйственную деятельность Арендатора, если она не противоречит условиям договора и земельному законодательству Российской Федерации.

2.2.4. в трехдневный срок после получения уведомления, указанного в пункте 3.2.22 настоящего договора, провести осмотр земельного участка, составить акт осмотра земельного участка, подтверждающий снос самовольной постройки.

## III. Права и обязанности Арендатора

3.1. Арендатор имеет право:

3.1.1. использовать земельный участок в соответствии с условиями договора;

3.1.2. представить документы для государственной регистрации права на земельный участок в орган, осуществляющий государственный кадастровый учет и государственную регистрацию прав.

3.1.3. выкупа либо заключения договора аренды земельного участка под объектом недвижимости, созданным Арендатором и принадлежащим ему на праве собственности, за исключением сооружений, которые могут размещаться на таких земельных участках на основании сервитута, публичного сервитута или в соответствии со статьей 39.36 Земельного кодекса Российской Федерации;

3.1.4. до момента получения разрешения на строительство произвести раздел земельного участка, предоставленного для строительства блокированных жилых домов, в целях строительства и ввода в эксплуатацию, с учетом требований, установленных земельным и градостроительным законодательством<sup>2</sup>.

3.2. Арендатор обязан:

3.2.1. выполнять в полном объеме все условия настоящего договора;

3.2.2. использовать земельный участок в границах, сведения о которых содержатся в Едином государственном реестре недвижимости, в соответствии с целевым назначением и видом разрешенного использования, указанными в пунктах 1.1, 1.2 настоящего договора. Арендатор не вправе изменять целевое назначение и вид разрешенного использования земельного участка;

3.2.3. сохранять межевые, геодезические и другие специальные знаки, установленные на земельном участке в соответствии с законодательством и переданные Арендатору по акту приема-передачи;

3.2.4. своевременно вносить арендную плату;

3.2.5. обеспечивать Арендодателю, представителям органов контроля свободный доступ на земельный участок с целью его осмотра на предмет соблюдения условий договора и требований земельного законодательства;

3.2.6. обеспечивать доступ на земельный участок представителей собственника линейного объекта или представителей организации, осуществляющей эксплуатацию линейного объекта, в целях обеспечения его безопасности в случае, если земельный участок расположен в охранной зоне линейного объекта;

3.2.7. обеспечить свободный доступ граждан к водному объекту общего пользования и его береговой полосе<sup>3</sup>;

3.2.8. соблюдать порядок сноса и выполнения компенсационных посадок зеленых насаждений, установленный Правилами благоустройства, действующими на территории города Перми;

3.2.9. не допускать строительства на земельном участке до получения разрешения на строительство в установленном порядке, в случае если получение такого разрешения предусмотрено действующим законодательством.

Не допускать строительства на земельном участке до получения уведомления в соответствии с Градостроительным кодексом Российской Федерации в случае строительства на земельном участке объектов индивидуального жилищного строительства или садового дома<sup>3</sup>.

Направить Арендодателю копию уведомления в соответствии с абзацем вторым настоящего пункта в течение 10 дней со дня его получения;

3.2.10. не заключать договоры и не вступать в сделки, следствием которых является или может являться какое-либо обременение предоставленных Арендатору по договору имущественных прав (договоры залога, внесение права на аренду участка или его части в уставный капитал юридических лиц и другое) без письменного согласия Арендодателя (в случаях заключения настоящего договора на срок не более пяти лет), за исключением случаев, установленных законом.

Стороны договорились, что сделки, следствием которых является или может являться какое-либо обременение предоставленных Арендатору по договору имущественных прав в соответствии с абзацем первым настоящего пункта, совершенные без письменного согласия Арендодателя (в случаях заключения настоящего договора на срок не более пяти лет), являются недействительными (ничтожными) с момента совершения и не влекут юридических последствий;

Арендатор не вправе уступать права и осуществлять перевод долга по обязательствам, возникшим из договора аренды.

3.2.11. письменно сообщить Арендодателю не позднее чем за один месяц о предстоящем освобождении участка в связи с окончанием срока договора в связи с неиспользованием земельного участка в соответствии с пунктом 1.1 настоящего договора;

3.2.12. при расторжении настоящего договора по требованию Арендодателя вернуть Арендодателю земельный участок в надлежащем состоянии в пятидневный срок с момента расторжения настоящего договора по акту приема-передачи земельного участка;

3.2.13. в случае изменения адреса или иных реквизитов Арендатора в пятидневный срок направить Арендодателю письменное уведомление.

В случае неисполнения Арендатором этого условия, извещение, направленное по адресу, указанному в настоящем договоре, является надлежащим уведомлением Арендодателем Арендатора о соответствующих изменениях;

3.2.14. в случае продажи права собственности на объект недвижимого имущества, расположенный на земельном участке, в 10-дневный срок направить Арендодателю письменное уведомление об этом;

3.2.15. в случае обнаружения Арендодателем ликвидировать самовольные постройки, возведенные Арендатором, или иные нарушения в использовании земельного участка и привести участок в прежнее состояние за свой счет в срок, установленный в уведомлении Арендодателя;

3.2.16. выполнять требования, установленные Федеральным законом от 25 июня 2002 г. № 73-ФЗ «Об объектах культурного наследия (памятниках истории и культуры) народов Российской Федерации»<sup>5</sup>;

3.2.17. выполнять требования особого режима охраны и использования особо охраняемой природной территории местного значения в соответствии с утвержденным Положением об особо охраняемой природной территории местного значения<sup>6</sup>;

3.2.18. соблюдать при использовании земельных участков требования градостроительных регламентов, строительных, экологических, санитарно-гигиенических, противопожарных и иных правил, нормативов;

3.2.19. не допускать загрязнение, истощение, деградацию, порчу, уничтожение земель и почв и иное негативное воздействие на земли и почвы;

3.2.20. соблюдать при использовании земельного участка требования, установленные статьей 65 Водного кодекса Российской Федерации;

3.2.21. за свой счет и (или) с привлечением средств других лиц осуществить снос самовольной постройки в срок, не превышающий 12 месяцев, в случае если на земельном участке расположены здание, сооружение, объект незавершенного строительства, в отношении которых было принято решение о сносе самовольной постройки;

3.2.22. в течение 3 дней после осуществления сноса самовольной постройки в срок, установленный пунктом 3.2.21 настоящего договора, направить Арендодателю письменное уведомление об этом для составления акта осмотра земельного участка в соответствии с пунктом 2.2.4 настоящего договора;

3.2.23. соблюдать требования к параметрам объекта недвижимости предполагаемого к возведению, указанные в аукционной документации;

3.2.24. соблюдать ограничения при использовании земельных участков, расположенных в границах зон с особыми условиями использования территорий, установленные \_\_\_\_\_<sup>7</sup>.

(наименование нормативно-правового акта)

#### IV. Срок действия договора и арендная плата

4.1. Настоящий договор заключается с «\_\_» \_\_\_\_\_ по «\_\_» \_\_\_\_\_.

4.2. Ежегодный размер арендной платы составляет \_\_\_\_\_ руб.  
(сумма прописью)

4.3. Арендатор обязан в течение 5 рабочих дней со дня составления протокола уплатить ежегодный размер арендной платы, указанный в пункте 4.2 настоящего договора (за вычетом задатка, внесенного для участия в аукционе), в следующем порядке: если срок договора аренды земельного участка составляет менее 3 лет, ежегодный размер арендной платы вносится однократно за весь срок действия договора аренды; если срок действия договора аренды земельного участка составляет 3 года и более, ежегодный размер арендной платы вносится однократно за первые 3 года.

В случае предоставления земельного участка на условиях аренды для индивидуального жилищного строительства арендатор обязан в течение 5 рабочих дней со дня составления протокола уплатить ежегодный размер арендной платы, указанный в пункте 4.2 настоящего договора (за вычетом задатка, внесенного для участия в аукционе), за 1 год.

4.4. Арендная плата исчисляется ежемесячно с «\_\_\_» \_\_\_\_\_ 20\_\_ г. и вносится в следующем порядке:

за I и II кварталы до 5 февраля, за III квартал до 5 июня, за IV квартал до 5 сентября текущего года, а также подлежит индексации на уровень инфляции, установленный в утвержденных губернатором Пермского края условиях для формирования вариантов развития и основных показателей прогноза социально-экономического развития Пермского края на очередной финансовый год и плановый период.

4.5. В случае возникновения у Арендатора права собственности на земельный участок до 15 числа месяца (включительно) арендная плата начисляется только за предшествующий месяц, при возникновении права собственности на земельный участок после 15 числа месяца арендная плата начисляется за весь текущий месяц.

4.6. Неиспользование участка Арендатором не может служить основанием для невнесения арендной платы в установленные сроки.

#### **V. Ответственность сторон**

5.1. За просрочку исполнения обязательства по внесению арендной платы, нарушение срока возврата земельного участка, установленного в пункте 3.2.12 настоящего договора Арендатор уплачивает Арендодателю пени в размере 0,03% от суммы задолженности по арендной плате за каждый день просрочки.

5.2. Если Арендатор не возвратил земельный участок либо возвратил его несвоевременно арендная плата начисляется в соответствии с пунктом 4.4 настоящего договора и вносится Арендатором за все время просрочки.

5.3. Во всем остальном, что не предусмотрено настоящим Договором, стороны руководствуются действующим законодательством.

5.4. Спор, возникающий из настоящего договора или в связи с ним подлежит рассмотрению в Арбитражном суде Пермского края или в суде общей юрисдикции, расположенном на территории города Перми.

Стороны извещаются о рассмотрении дела любым способом, в том числе посредством отправки электронных сообщений, смс-сообщений, по реквизитам сторон, указанным в настоящем договоре.

5.5. Споры о взыскании денежных средств по настоящему Договору могут быть переданы сторонами на разрешение суда по истечении 15 календарных дней со дня направления претензии (требования).

#### **VI. Порядок заключения договора**

6.1. Арендатор в течение 5 рабочих дней со дня составления протокола оплачивает арендную плату в размере и порядке, установленном пунктом 4.3 настоящего договора.

6.2. Арендодатель в течение 10 дней со дня составления протокола направляет Арендатору подписанный проект договора и акт приема-передачи земельного участка.

6.3. Арендатор подписывает проект договора и акт приема-передачи земельного участка и представляет его Арендодателю в течение 15 дней со дня его получения от Арендодателя.

6.4. Арендодатель подписывает акт приема-передачи земельного участка при наличии подтверждения поступления от Арендатора денежных средств в размере и порядке, предусмотренном в пункте 4.3 настоящего договора.

В случае отсутствия оплаты в размере и порядке, предусмотренном пунктом 4.3 настоящего договора, акт приема-передачи земельного участка не подписывается, договор считается незаключенным и не подлежит государственной регистрации.

В случае нарушения срока, установленного в пункте 6.1 настоящего договора, Арендатор уплачивает Арендодателю неустойку в размере 0,03% от суммы, указанной в пункте 4.2 настоящего договора, за каждый день просрочки.

6.5. Арендодатель в течение 5 рабочих дней с момента подписания акта приема-передачи земельного участка направляет договор в установленном законом порядке для осуществления государственной регистрации права.

#### **VII. Расторжение, прекращение договора и заключение договора на новый срок**

7.1. Настоящий договор может быть расторгнут по письменному соглашению сторон, по требованию одной из сторон в судебном порядке в случаях, предусмотренных Гражданским кодексом Российской Федерации, Земельным

кодексом Российской Федерации и настоящим договором, а также в случаях, указанных в пункте 7.5 настоящего Договора.

7.2. Договор подлежит досрочному расторжению по требованию Арендодателя в случаях, являющихся существенными нарушениями условий настоящего договора:

в случае невнесения двух раз подряд (в том числе внесения не в полном объеме) Арендатором арендной платы в срок, установленный пунктом 4.4 настоящего договора, независимо от ее последующего внесения;

при использовании участка (в целом или частично) с нарушением вида разрешенного использования и (или) цели предоставления;

при существенном ухудшении Арендатором состояния земельного участка в соответствии с действующим законодательством (загрязнение или иное негативное воздействие на земли и почву);

при использовании земельного участка с нарушением границ, сведения о которых содержатся в государственном кадастре недвижимости.

Расторжение настоящего договора не освобождает Арендатора от необходимости погашения задолженности по арендной плате и уплаты пени, предусмотренной настоящим договором.

7.3. Арендодатель вправе требовать досрочного расторжения настоящего договора после направления Арендатору письменного предупреждения об устранении нарушения, предусмотренного пунктом 7.2 настоящего договора, и неустранения Арендатором указанного в предупреждении нарушения по истечении 15-дневного срока со дня направления Арендодателем письменного предупреждения.

7.4. Настоящий договор прекращается по истечении срока его действия, а также в случае ликвидации Арендатора – юридического лица и смерти Арендатора – физического лица, за исключением случаев наследования прав и обязанностей по договору в пределах срока его действия.

7.5. Арендодатель имеет право в одностороннем внесудебном порядке отказаться от договора аренды земельного участка в случаях:

7.5.1. неиспользование земельного участка, предназначенного для строительства, в том числе жилищного, в указанных целях.

7.5.2. неустранения в установленный срок последствий совершенного земельного правонарушения;

7.5.3. изъятия земельного участка для государственных или муниципальных нужд в соответствии с действующим законодательством;

7.5.4. при создании или возведении на земельном участке самовольной постройки либо невыполнении обязанности, предусмотренной пунктом 1 части 11 статьи 55.32 Градостроительного кодекса Российской Федерации, в сроки, установленные решением о сносе самовольной постройки, в порядке, установленном статьей 46 Земельного кодекса Российской Федерации, за исключением случая, указанного в пунктах 5 и 7 статьи 46 Земельного кодекса Российской Федерации;

7.5.5. невыполнения Арендатором обязательства, предусмотренного пунктом 3.2.22 настоящего договора, в порядке, установленном статьей 46 Земельного кодекса Российской Федерации, за исключением случая, указанного в пунктах 5 и 7 статьи 46 Земельного кодекса Российской Федерации;

7.5.6. по иным основаниям, предусмотренным законодательством Российской Федерации.

Договор считается расторгнутым по истечении 15 дней с даты направления уведомления Арендатору.

7.6. При расторжении настоящего договора Арендодатель не возмещает Арендатору стоимость улучшений земельного участка, неотделимых без вреда для земельного участка.

### **VIII. Предоставление земельного участка в субаренду, заключение соглашения об установлении сервитута**

8.1. Арендатор вправе заключить соглашение об установлении сервитута в отношении земельного участка (его части) или передать земельный участок (его часть) в субаренду только с письменного разрешения Арендодателя, за исключением случаев, установленных законом.

8.2. Арендатор уведомляет Арендодателя о заключении соглашения об установлении сервитута в течение 10 дней со дня заключения указанного соглашения и представляет Арендодателю экземпляр соглашения об установлении сервитута.

8.3. Арендатор вправе заключать соглашение об установлении сервитута, договор субаренды земельного участка на срок, не превышающий срока действия настоящего договора.

8.4. При досрочном прекращении действия настоящего договора договор субаренды, соглашение об установлении сервитута прекращает свое действие. При прекращении действия настоящего договора субарендатор не имеет права на заключение с Арендодателем договора аренды на земельный участок, находившийся в его пользовании в соответствии с договором субаренды.

### IX. Особые обстоятельства

9.1. Под особыми обстоятельствами понимаются обстоятельства непреодолимой силы (форс-мажор) и такие, как военные действия, препятствующие одной из сторон исполнять свои обязательства по настоящему договору, что освобождает ее от ответственности за неисполнение этих обязательств.

9.2. Об этих обстоятельствах каждая из сторон обязана немедленно, не позднее 20 дней после наступления случая форс-мажора, военных действий, письменно известить об этом другую сторону. Сообщение должно быть подтверждено документом, выданным уполномоченным государственным органом.

Несвоевременное извещение о наступлении форс-мажора, военных действий лишает соответствующую сторону права ссылаться в дальнейшем на указанные выше обстоятельства.

9.3. При продолжительности особых обстоятельств, делающих невозможным выполнение условий настоящего договора, свыше 6 (шести) месяцев каждая из сторон вправе прекратить действие договора немедленно после письменного уведомления другой стороны.

### X. Вступление договора в силу

10.1. Настоящий договор считается заключенным с момента подписания Сторонами акта приема-передачи земельного участка.

10.2. Настоящий договор подписан в \_\_\_ экземплярах, имеющих равную юридическую силу. Подписанные договоры и приложения к ним хранятся по одному экземпляру у Арендодателя и Арендатора.

Неотъемлемой частью настоящего договора являются приложения:

акт приема-передачи земельного участка (Приложение 1);

копия охранного обязательства<sup>8</sup>.

Оплата за земельный участок в размере, установленном в соответствии с абзацем первым (вторым) пункта 4.3 настоящего договора, произведена полностью. Реквизиты документа(ов), подтверждающего(их) перечисление денежных средств Арендодателю \_\_\_\_\_.

### XI. Адреса, реквизиты и подписи сторон

Арендодатель:

Департамент земельных отношений  
администрации города Перми

614000, г. Пермь, ул. Сибирская, 15,  
тел. \_\_\_\_\_

Арендодатель:

Департамент земельных отношений  
администрации города Перми

614000, г. Пермь, ул. Сибирская, 15,  
тел. \_\_\_\_\_

Арендатор<sup>9</sup>:

\_\_\_\_\_

Место нахождения (адрес):

\_\_\_\_\_

почтовый адрес:

\_\_\_\_\_

электронная почта:

\_\_\_\_\_

тел. \_\_\_\_\_

ИНН \_\_\_\_\_

Арендатор<sup>10</sup>:

\_\_\_\_\_

(ФИО, дата рождения)

Адрес регистрации:

\_\_\_\_\_

адрес фактического проживания:

\_\_\_\_\_

паспорт гражданина Российской Федерации:

\_\_\_\_\_

выдан: \_\_\_\_\_

дата выдачи: \_\_\_\_\_

электронная почта: \_\_\_\_\_

тел. \_\_\_\_\_

ИНН \_\_\_\_\_

СНИЛС \_\_\_\_\_



Все извещения, повестки и сообщения, направленные по указанному в настоящем разделе почтовому адресу Арендатора, равно как и направленные в электронной форме по телекоммуникационным каналам связи, считаются законно врученными, ему известными.

Арендодатель:

Арендатор:

\_\_\_\_\_  
М.П.

\_\_\_\_\_  
М.П.

<sup>1</sup> Дата внесения сведений в поземельную книгу (является датой договора).

<sup>2</sup> Применяется в случаях заключения договора аренды земельного участка, предоставленного для строительства блокированных жилых домов.

<sup>3</sup> Применяется в случаях заключения договора аренды земельного участка, расположенного в границах береговой полосы водного объекта общего пользования.

<sup>4</sup> Носит рекомендательный характер до 01 января 2024 г.

<sup>5</sup> Применяется в случае, если земельный участок расположен в границах: территории объекта культурного наследия, выявленного объекта культурного наследия, зоны охраны, защитной зоны объекта культурного наследия, а также, если земельный участок непосредственно связан с земельным участком в границах территории объекта культурного наследия.

<sup>6</sup> Применяется в случае наличия в государственном кадастре недвижимости сведений о расположении земельного участка в границах особо охраняемой природной территории и на прилегающей к ней территории.

<sup>7</sup> Применяется в случае расположения земельного участка в границах зон с особыми условиями использования территорий.

<sup>8</sup> Применяется в случае, если в отношении передаваемого земельного участка действуют охранные документы, предусмотренные статьей 47.6, пунктом 8 статьи 48 Федерального закона от 25.06.2002 № 73-ФЗ «Об объектах культурного наследия (памятниках истории и культуры) народов Российской Федерации».

<sup>9</sup> Для арендатора - юридического лица.

<sup>10</sup> Для арендатора - физического лица.

### Извещение о проведении 13.04.2023 аукциона на право заключения договоров аренды земельных участков

#### Лот № 1

1.	Наименование организатора аукциона	Департамент имущественных отношений администрации города Перми
2.	Наименование органа местного самоуправления, принявшего решение о проведении аукциона, реквизиты указанного решения	Департамент земельных отношений администрации города Перми, распоряжение начальника департамента земельных отношений администрации города Перми от 18 января 2023 г. № 21-01-03-232 «О проведении аукциона на право заключения договора аренды земельного участка в Кировском районе города Перми»,
3.	Место, дата, время проведения аукциона	г. Пермь, ул. Сибирская, 14, каб. № 2 13.04.2023 в 09 час. 20 мин.
	Дата рассмотрения заявок на участие в аукционе	12.04.2023 в 15 час. 00 мин.
4.	Предмет аукциона на право заключения договора аренды земельного участка	
	• местоположение	ул. Гаревая, з/у 78д, г. Пермь, г.о. Пермский, Пермский край
	• площадь	599 кв. м
	• кадастровый номер	59:01:1717048:193
	• права на земельный участок	государственная собственность не разграничена
	• ограничение прав	Ограничения прав подробно описаны в выписке из Единого государственного реестра недвижимости об объекте недвижимости от 15.02.2022 № КУВИ-001/2023-37986967, а также в градостроительном плане земельного участка.

	<p>Согласно письму администрации Кировского района города Перми от 27.12.2022 № 059-23-01-25/3-508 на участке капитальные/некапитальные объекты не выявлены.</p> <p>Близлежащие источники противопожарного водоснабжения относительно земельного участка по ул. 2-я Гаревая, расположены: ул. Смольная, 68а (пожарный гидрант), ул. 1-я Гаревая, 63 (пожарный водоем).</p> <p>Согласно сведениям из ЕГРН объекты капитального строительства на участке отсутствуют.</p> <p>В соответствии с выкопировкой с городского планшета М 1:500 и данными геодезической съемки в границах участка расположена сеть водоснабжения (ориентировочно), сеть электроснабжения (ориентировочно), ограждение на металлических столбах, объекты капитального строительства отсутствуют.</p> <p>В случае выявления объектов некапитального типа победитель аукциона обязан осуществить демонтаж таких объектов за счет собственных средств и (или) с привлечением средств других лиц без отнесения соответствующих расходов на территориальный орган администрации города Перми, департамент земельных отношений администрации города Перми или иной функциональный орган или подразделение администрации города Перми.</p> <p>Согласно сведениям, содержащимся в ЕГРН, ГПЗУ и справке по градостроительным условиям участка от 15.02.2023 № 545541 участок полностью расположен в границах зоны с особыми условиями использования территории: Приаэродромная территория аэродрома аэропорта Большое Савино (реестровый (учетный) номер 59.32-6.553).</p> <p>Проектирование и строительство необходимо вести в соответствии с постановлением Правительства Российской Федерации от 11.03.2010 № 138 «Об утверждении Федеральных правил использования воздушного пространства Российской Федерации»: «Запрещается размещать в полосах воздушных подходов на удалении до 30 км, а вне полос воздушных подходов – до 15 км от контрольной точки аэродрома объекты выбросов (размещения) отходов, животноводческие фермы, скотобойни и другие объекты, способствующие привлечению и массовому скоплению птиц». Кроме того, участок частично расположен в границах зоны с особыми условиями использования территории: Охранная зона ВЛ 6 КВ Ф. Железнодорожный (реестровый (учетный) номер 59.01.2.253, площадь пересечения 129 кв. м).</p> <p>Проектирование и строительство необходимо вести в соответствии с Постановлением Правительства Российской Федерации от 24.02.2009 № 160 «О порядке установления охранных зон объектов электросетевого хозяйства и особых условий использования земельных участков, расположенных в границах таких зон».</p> <p>Размещение объекта необходимо предусматривать строго за пределами охранных зон сетей водопровода и канализации в соответствии норм СП, в том числе в соответствии таблицы 12.5 СП 42.13330.2016 «Градостроительство планировка и застройка городских и сельских поселений».</p> <p>Согласно сведениям информационной системы обеспечения градостроительной деятельности участок частично попадает в противопожарный разрыв 50 м от Нижне-Курынского участкового лесничества, границы которого установлены Приказом Федерального агентства лесного хозяйства от 02.02.2012 № 27.</p> <p>При размещении объектов необходимо руководствоваться пунктом 4.14 СП 4.13130.2013 «Системы противопожарной защиты. Ограничение распространения пожара на объектах защиты. Требования к объемно-планировочным и конструктивным решениям», утвержденного приказом МЧС России от 24.04.2013 № 288 «Об утверждении свода правил СП 4.13130 «Системы противопожарной защиты. Ограничение распространения пожара на объектах защиты. Требования к объемно-планировочным и конструктивным решениям» о противопожарных расстояниях от зданий, сооружений на территориях городских населенных пунктов до границ лесных насаждений в лесах хвойных или смешанных пород должны составлять не менее 50 м, лиственных пород – не менее 30 м.</p>
--	--

		<p>Указанные расстояния определяются как наименьшее расстояние от наружных конструкций зданий, сооружений до границы лесного массива. Согласно перечню мероприятий по охране окружающей среды управления по экологии и природопользованию администрации города Перми от 12.08.2022 № 163 необходимо соблюдать следующие условия строительства:</p> <ol style="list-style-type: none"> <li>1. На испрашиваемом земельном участке произрастает 28 деревьев породы – ель 1 шт., рябина 1 шт., береза 12 шт., кусты ивы 14 шт.</li> <li>2. Проектом предусмотреть:       <ol style="list-style-type: none"> <li>2.1. Нанесение существующих деревьев на стройгенплане;</li> <li>2.2. Снос деревьев, попадающих под пятно застройки, вести на основании акта комиссионного обследования зеленых насаждений в соответствии с решением Пермской городской Думы от 15.12.2020 г. № 277. Указанный акт должен быть составлен на основании проектной документации. Остальные деревья сохранить;</li> <li>2.3. Восстановление зеленых насаждений вести в соответствии с решением Пермской городской Думы от 15.12.2020 № 277;</li> <li>2.4. Сбор и отвод ливневых вод с использованием вариантов решений в зависимости от:           <ol style="list-style-type: none"> <li>а) наличия централизованной системы ливневой канализации;</li> <li>б) площади водосбора с учетом транзитных вод с прилегающей территории;</li> <li>в) угла наклона рельефа, включающий прилегающие территории;</li> <li>г) применения иных решений равномерного отвода поверхностного стока с запрашиваемой территории на прилегающие территории;</li> </ol> </li> <li>2.5. Определение видов образующихся отходов и мест их размещения на период эксплуатации;</li> <li>2.6. Конкретные мероприятия по охране окружающей среды на период строительства, включая:           <ul style="list-style-type: none"> <li>- установку временного защитного ограждения строительной площадки; ограждение существующих зеленых насаждений, не попадающих под пятно застройки;</li> <li>- прокладку коммуникаций осуществлять на расстоянии не менее 2 м от ствола дерева, чтобы не повредить корневую систему;</li> <li>- не использовать приствольные круги существующих деревьев (Ø 1м) под складирование материалов и установки временных сооружений;</li> <li>- определение видов и объемов образующихся отходов и мест их размещения;</li> <li>- систематический вывоз отходов;</li> <li>- недопущение загрязнения атмосферы, почвы и подземных вод;</li> <li>- предотвращение выноса грязи автотранспортом, выезжающим со строительной площадки.</li> </ul> </li> </ol> </li> </ol> <p>Департамент дорог и благоустройства администрации города Перми письмом от 18.08.2022 № 059-24-01-36/3-2689 считает возможным предоставление участка при следующих условиях:</p> <ol style="list-style-type: none"> <li>1. поверхностный водоотвод решить проектом без подтопления смежных территорий, в соответствии с действующими нормативно-правовыми актами и природоохранным законодательством;</li> <li>2. предусмотреть электроосвещение территории объекта;</li> <li>3. стоянку для временного хранения транспорта разместить в границах отведенного под строительство земельного участка вне территории общего пользования;</li> <li>4. предусмотреть ликвидацию разрушений, а также повреждений существующего дорожного покрытия;</li> <li>5. предусмотреть наружное освещение подъезда до границ земельного участка, отведенного под застройку;</li> <li>6. разработать и согласовать на рабочей группе по организации и безопасности дорожного движения (ул. Пермская, 2а, 212-47-51) проект организации дорожного движения;</li> <li>7. получить согласие на присоединение к улично-дорожной сети города Перми в соответствии с постановлением администрации города Перми от 31.01.2022 № 45.</li> </ol>
--	--	--

	<p>В соответствии с Федеральным законом от 08.11.2007 № 257 расходы на строительство, реконструкцию, капитальный ремонт, ремонт пересечений и примыканий, в том числе расходы на выполнение дополнительных работ, связанных с обеспечением безопасности дорожного движения, водоотведения и исполнением других установленных техническими регламентами требований, несут лица, в интересах которых осуществляются строительство, реконструкция, капитальный ремонт, ремонт пересечений или примыканий.</p> <p>В соответствии с письмом департамента общественной безопасности администрации города Перми от 11.08.2022 № 059-10-01-27/3-1197:</p> <ul style="list-style-type: none"><li>- ближайшее подразделение пожарной охраны расположено по адресу: ул. Сыральская, 16 (ПСЧ-6 10-ПСО);</li><li>- объекты общественной безопасности, отнесенные к объектам полиции (участковые пункты полиции), в данном микрорайоне Налимиха отсутствуют;</li><li>- ближайший участковый пункт расположен по адресу: г. Пермь, ул. Судозаводская, д. 8 (микрорайон Нижняя Курья, Кировский район);</li><li>- в настоящее время микрорайоне, где расположен участок, строительство (приобретение) участковых пунктов полиции не планируется;</li><li>- помещения для аварийно-спасательных формирований на указанной территории отсутствуют. В настоящее время потребность в обеспечении служебными помещениями для аварийно-спасательных формирований в указанном районе отсутствует;</li><li>- источник противопожарного водоснабжения (пожарный водоем), расположен по ул. 1-я Гарева, 61 в радиусе 300 метров;</li><li>- при размещении объектов на вышеуказанной территории необходимо соблюдать нормы и требования действующего законодательства: Федеральных законов от 21.12.1994 № 69-ФЗ «О пожарной безопасности» и от 22.07.2008 № 123-ФЗ «Технический регламент о требованиях пожарной безопасности», Региональных нормативов градостроительного проектирования «Расчетные показатели обеспеченности населения Пермского края объектами пожарной охраны», утвержденных приказом Министерства по управлению имуществом и градостроительной деятельности Пермского края от 25.02.2021 № 31-02-1-4-248, а также Свода правил 8.13130 «Системы противопожарной защиты. Источники наружного противопожарного водоснабжения. Требования пожарной безопасности», Свода правил 4.13130 «Системы противопожарной защиты. Ограничение распространения пожара на объектах защиты. Требования к объемно-планировочным и конструктивным решениям» и иной документации, касающейся норм противопожарной безопасности;</li><li>- Участок попадает в зону возможного химического заражения в особый период;</li><li>- Объекты гражданской обороны и организации, отнесенные к категории по гражданской обороне, отсутствуют. Планом гражданской обороны строительство объектов гражданской обороны не предусмотрено;</li><li>- в связи с тем, что территория не попадает в зону действия региональной автоматизированной системы централизованного оповещения населения города Перми, необходимо предусмотреть размещение дополнительных сиренно-речевых узлов системы оповещения, согласно пунктам 6.38, 6.39 СП 165.1325800.2014 «Свод правил. Инженерно-технические мероприятия по гражданской обороне. Актуализированная редакция СНиП 2.01.51-90»</li></ul> <p>Департамент экономики и промышленной политики администрации города Перми письмом от 11.08.2022 № 059-13-01-04-1560 сообщает, что места для установки и эксплуатации рекламных конструкций, включенные в схему размещения рекламных конструкций на территории города Перми, утвержденную решением Пермской городской Думы от 23.08.2016 № 171, и места размещения нестационарных торговых объектов (далее – НТО), включенные в схему размещения НТО на территории города Перми, утвержденную постановлением администрации города Перми от 02.08.2018 № 521, в границах участка отсутствуют. Договоры на размещение НТО в границах участка не заключались.</p>
--	--

	Государственная инспекция по охране объектов культурного наследия Пермского края письмом от 12.08.2022 № Исх55-01-17.2-308 сообщает, что участок расположен вне территорий объектов культурного наследия, зон их охраны и защитных зон..
• обременения	нет
• разрешенное использование	для индивидуального жилищного строительства (разрешенное использование земельного участка – для индивидуального жилищного строительства (2.1)). территориальная зона Ж-5
• принадлежность к определенной категории земель	земли населенных пунктов
• максимально и (или) минимально допустимые параметры разрешенного строительства объекта капитального строительства	<p>в технической документации (градостроительный план земельного участка)</p> <p>Проектирование и строительство необходимо вести в соответствии с пунктом 4.5 СП 55.13330.2016 Свода Правил. Дома жилые многоквартирные. СНиП 31-02-2001, утвержденным и введенным в действие Приказом Министерства строительства и жилищно-коммунального хозяйства Российской Федерации от 20.10.2016 № 725/пр. дом должен включать жилые комнаты – одну или несколько (общую комнату или гостиную, спальню), а также вспомогательные помещения: переднюю, кухню (в том числе кухню-столовую и (или) кухню-нишу), ванные комнаты и (или) душевые, туалет (уборную) или совмещенный санузел. Согласно пункту 6.1 СП 55.13330.2016 площади помещений домов, проектируемых и реконструируемых, должны быть не менее: общей комнаты (или гостиной) – 16 кв. м (при одной жилой комнате 14 кв. м); спальни – 8 кв. м (на двух человек 10 кв. м, а при размещении ее в мансарде 7 кв. м); спальни для инвалида – колясочника – 9 кв. м; кухни – 9 кв. м, кухни-ниши или кухонной зоны в кухне-столовой – 6 кв. м.</p> <p>Согласно пункту 6.2 СП 55.13330.2016 высота помещений жилых комнат и кухни в климатических подрайонах IА, IБ, IГ, IД и II А должно быть не менее 2,7 м, а в остальных – не менее 2,5 м в соответствии с СП 54.13330. Высоту комнат, кухни и других помещений, расположенных в мансарде или имеющихся в наклонные потолки или стены, допускается принимать не менее 2,3 м. В коридорах и при устройстве антресолей высоту помещений допускается принимать не менее 2,1 м.</p> <p>Согласно информации, содержащейся в градостроительном плане участка от 23.08.2022 № РФ-59-2-03-0-00-2022-1212 (далее – ГПЗУ) минимальный отступ от границ земельного участка до места допустимого размещения зданий, строений – 3 м (за исключением границ со стороны территории общего пользования, где отступ определяется с учетом красных линий и линий регулирования застройки, установленных проектом планировки территории, а также границ смежных земельных участков при блокированной жилой застройке). Предельная высота зданий, строений – не более 10,5 м. Максимальный процент застройки в границах участка, определяемый как отношение суммарной площади земельного участка, которая может быть застроена, ко всей площади земельного участка – 40%.</p> <p>С уведомлением о планируемом строительстве жилого дома рекомендуется обратиться в уполномоченный орган администрации города Перми.</p>
• возможность подключения (технологического присоединения) объектов капитального строительства к сетям инженерно-технического обеспечения (за исключением сетей электро-снабжения)	<p>в технической документации</p> <p>В соответствии с письмом от 15.08.2022 № 110-12742 ООО «НОВОГОР-Прикамье» сообщает о возможности подключения к сетям водоснабжения и водоотведения участка с предполагаемым объемом водопотребления и водоотведения 1,0 м3/сут. Ближайшей сетью водоснабжения, эксплуатируемой ООО «НОВОГОР-Прикамье», является водопровод Д-160 мм по ул. Новосельская, ориентировочной протяженностью - 20 м.</p>

	<p>В связи с тем, что в месте расположения участка отсутствуют централизованные сети канализации, может быть применен альтернативный способ канализования, без подключения к централизованной системе канализации г. Перми (отвод стоков возможен на локальные очистные сооружения либо в выгребную яму с последующим вывозом стоков спец. машинами), при этом состав канализационных стоков должен соответствовать всем нормативным требованиям Российской Федерации.</p> <p>В границах участка отсутствуют централизованные сети водопровода и канализации, эксплуатируемые ООО «НОВОГОР-Прикамье».</p> <p>Пермские тепловые сети Филиал ПАО «Т Плюс» письмом от 26.12.2022 № 51000-32-04137 сообщает, что участок находится вне зоны теплоснабжения ПАО «Т Плюс».</p> <p>Администрация Кировского района города Перми письмом от 09.01.2023 № 059-39-01-25/3-1 сообщает, что на участке техническая возможность подключения объекта к сетям теплоснабжения отсутствует, так как отсутствует центральная система отопления.</p> <p>Департамент жилищно-коммунального хозяйства администрации города Перми (далее – ДЖКХ) письмом от 30.12.2022 № 059-04-25/3-124-ри сообщает, что техническая возможность подключения объектов к сетям теплоснабжения на участке отсутствует.</p> <p>В целях целесообразности обеспечения нужд рассматриваемых объектов рекомендовано рассмотреть альтернативный источник теплоснабжения.</p> <p>Согласно письму департамента жилищно-коммунального хозяйства администрации города Перми от 12.08.2022 № 059-04-17/3-564-ри на период до 2028 года на территории, где расположен участок, схемами водоснабжения и водоотведения города Перми, утвержденными постановлением администрации города Перми от 28.12.2018 № 1085, не предусмотрено строительство сетей водоснабжения и водоотведения.</p> <p>Согласно письму АО «Газпром газораспределение Пермь» от 10.08.2022 № ПФ-5412 техническая возможность подключения объекта капитального строительства к существующим сетям газораспределения с предполагаемой максимальной нагрузкой (часовым расходом газа) 8 м<sup>3</sup>/час имеется. Для рассмотрения вопроса о предоставлении технических условий на подключение (технологическое присоединение) необходимо направить в адрес Пермского филиала АО «Газпром газораспределение Пермь» (на электронную почту <a href="mailto:post@pf.ugaz.ru">post@pf.ugaz.ru</a>, либо почтовым отправлением по адресу: г. Пермь, ул. Уральская, 104, через Единый центр предоставления услуг по адресу: г. Пермь, ул. Уральская, д. 104, каб. 101, график работы: пн-ср с 8:00 до 17:00, чт 11:00 до 20:00, пт с 8:00 до 16:00, вторая суббота месяца с 08:00 до 16:00). Заявку о заключении договор о подключении (технологическом присоединении) по типовой форме с пакетом документов в соответствии с п.11, 16 Постановления Правительства Российской Федерации №1547 от 13.09.2021 «Об утверждении Правил подключения (технологического присоединения) газоиспользующего оборудования и объектов капитального строительства к сетям газораспределения и о признании утратившими силу некоторых актов Правительства Российской Федерации».</p> <p>ОАО «Межрегиональная распределительная сетевая компания Урала» – филиал «Пермэнерго» письмом от 22.08.2022 № ПЭ/ПГЭС/22/650 сообщает о наличии технической возможности технологического присоединения к электросетям филиала энергопринимающего устройства объекта капитального строительства с предполагаемой максимальной мощностью 15 кВт.</p> <p>В соответствии с «Правилами технологического присоединения...», утвержденными постановлением Правительства Российской Федерации № 861 от 27.12.2004 год (в посл. редакции) (далее - Правила), конкретные технические условия на энергоснабжение объекта будут разработаны в составе договора о технологическом присоединении.</p>
--	---

		<p>Плата за технологическое присоединение энергопринимающих устройств устанавливается исходя из стоимости мероприятий по технологическому присоединению, размер платы определяется по утвержденным тарифам согласно постановлению РСТ Пермского края от 29.12.2021 № 120-тп (в последней редакции).</p> <p>Для заключения договора на технологическое присоединение необходимо представить письме и сведений, указанных в п. 9 Правил.</p> <p>Дополнительно сообщается, что электроснабжение объектов, размещаемых на указанных площадках, возможно будет осуществить при условии строительства питающих линий электропередач 0,4 кВ на основании договора об осуществлении технологического присоединения объекта к электрическим сетям филиала «Пермэнерго» (при подготовке ГПЗУ необходимо предусмотреть трассы для строительства ЛЭП 0,4 кВ).</p> <p>Обращаем Ваше внимание, что проектирование и строительство электросетевых объектов займет время, заявку на технологическое присоединение следует подать заблаговременно.</p> <p>Подать заявку на технологическое присоединение возможно через единый федеральный портал электросетевых услуг группы компаний «Россети» на сайте: <a href="https://портал-тп.рф">https://портал-тп.рф</a> или через Мобильное приложение ПАО «Россети»).</p>
5.	<p>Начальная цена предмета аукциона <b>(размер ежегодной арендной платы)</b></p> <p>Победитель аукциона, иное лицо, с которым договор заключается в соответствии с п.13, п.14 или п. 20 ст. 39.12 Земельного Кодекса Российской Федерации (далее – ЗК РФ), обязан в течение <b>5 рабочих дней</b> со дня составления протокола о результатах аукциона, а в случаях, определенных п.13, п.14, ст. 39.12 ЗК РФ, протокола рассмотрения заявок, уплатить ежегодный размер арендной платы (за вычетом задатка, внесенного для участия в аукционе) <b>за 1 год</b> на счет департамента земельных отношений администрации города Перми, 614000, ул. Сибирская,15, тел. 212-61-90 (отдел договоров)</p>	301 200 руб.
6.	«Шаг аукциона» (3% от начальной цены)	9 036 руб.
7.	<p>Форма заявки на участие в аукционе, порядок ее приема, адрес места ее приема, даты и время начала и окончания приема заявок на участие в аукционе</p>	<p>Форма заявки размещена на сайтах <a href="http://www.torgi.gov.ru">www.torgi.gov.ru</a>, <a href="http://www.gorodperm.ru">www.gorodperm.ru</a> (раздел Деятельность/Муниципальная собственность/Торговая площадка/ Вид торгов Продажа и аренда земельных участков).</p> <p>Заявка подается одновременно с полным пакетом документов, требуемых для участия в аукционе. На каждый лот представляется отдельный пакет документов, документы после аукциона не возвращаются.</p> <p>Заявка с прилагаемыми к ней документами регистрируется организатором аукциона в журнале приема заявок с присвоением каждой заявке номера, даты и времени подачи.</p> <p>г. Пермь, ул. Сибирская,14, каб. № 12</p> <p>с 06.03.2023 по 07.04.2023 ежедневно в рабочие дни с 10 час. 00 мин. до 13 час. 00 мин.</p>
8.	<p>Размер задатка (50% от начальной цены)</p> <p>Порядок внесения задатка участниками аукциона и возврата им задатка</p>	<p>150 600 руб.</p> <p>Путем перечисления на счет организатора аукциона.</p> <p>Представление документов, подтверждающих внесение задатка, признается заключением соглашения о задатке (п.2 ст. 39.12 Земельного кодекса Российской Федерации).</p> <p>Задаток должен поступить на счет организатора аукциона до 15:00 12.04.2023.</p>

	Банковские реквизиты счета для перечисления задатка	<p>В течение трех рабочих дней со дня подписания протокола о результатах аукциона организатор аукциона обязан возвратить задатки лицам, участвовавшим в аукционе, но не победившим в нем.</p> <p>Задаток, внесенный лицом, признанным победителем аукциона, задаток, внесенный иным лицом, с которым договор купли-продажи или договор аренды земельного участка заключается в соответствии с пунктом 13, 14 или 20 ст. 39.12 ЗК РФ, засчитываются в оплату приобретаемого земельного участка или в счет арендной платы за него. Задатки, внесенные этими лицами, не заключившими в установленном настоящей статьёй порядке договора купли-продажи или договора аренды земельного участка вследствие уклонения от заключения указанных договоров, не возвращаются.</p> <p>Департамент финансов администрации города Перми (департамент имущественных отношений администрации города Перми, л/с 04163010041), ИНН 5902502248, КПП 590201001, ОКТМО 57701000, р/с 032 326 435 770 100 056 00 в Отделении Пермь Банка России//УФК по Пермскому краю г. Пермь, БИК (БИК ТОФК) 015773997, корреспондентский счет (единый казначейский счет) 40102810145370000048 КБК 000000000000000000510. Назначение платежа: задаток для участия в аукционе 13.04.2023 по лоту № 1 (ул. Гаревая, з/у 78д)</p>
9.	Срок аренды земельного участка	20 лет
10.	Проект договора аренды земельного участка	Типовая форма договора аренды земельного участка, приобретаемого на торгах в форме аукциона, для строительства, утверждена постановлением администрации города Перми от 29.05.2015 № 322, является Приложением № 1 к настоящему извещению и размещена на сайтах <a href="http://www.torgi.gov.ru">www.torgi.gov.ru</a> , <a href="http://www.godperm.ru">www.godperm.ru</a> (раздел Деятельность/Муниципальная собственность/ Торговая площадка/Вид торгов Продажа и аренда земельных участков), опубликована в печатном средстве массовой информации «Официальный бюллетень органов местного самоуправления города Перми».
11.	Порядок осмотра земельного участка на местности	Осмотр земельного участка производится заявителем самостоятельно в любое время с даты опубликования настоящего извещения.

**Лот № 2**

1.	Наименование организатора аукциона	Департамент имущественных отношений администрации города Перми
2.	Наименование органа местного самоуправления, принявшего решение о проведении аукциона, реквизиты указанного решения	Департамент земельных отношений администрации города Перми, распоряжение начальника департамента земельных отношений администрации города Перми от 30 января 2023 г. № 21-01-03-508 «О проведении аукциона на право заключения договора аренды земельного участка в Орджоникидзевском районе города Перми»
3.	Место, дата, время проведения аукциона	г. Пермь, ул. Сибирская, 14, каб. № 2 13.04.2023 в 09 час. 20 мин.
	Дата рассмотрения заявок на участие в аукционе	12.04.2023 в 15 час. 00 мин.
4.	Предмет аукциона на право заключения договора аренды земельного участка	
	• местоположение	ул. Корабельная, з/у 9, г. Пермь, г.о. Пермский, Пермский край
	• площадь	1 545 кв. м
	• кадастровый номер	59:01:2510409:374
	• права на земельный участок	государственная собственность не разграничена



<p>• ограничение прав</p>	<p>Ограничения прав подробно описаны в выписке из Единого государственного реестра недвижимости об объекте недвижимости от 15.02.2022 № КУВИ-001/2023-38094609, а также в градостроительном плане земельного участка.</p> <p>Согласно письму администрации Орджоникидзевского района города Перми от 12.10.2022 № 059-37-01-32/3-4172 на участке произрастают лиственные деревья и низкорослые кустарники. Участок не огорожен, объекты капитального/некапитального строительства на участке отсутствуют.</p> <p>По сведениям отделения надзорной деятельности и профилактической работы г. Перми по Орджоникидзевскому району 1 ОНПР по городу Перми УНПР ГУ МЧС России по Пермскому краю близлежащие источники пожарного водоснабжения: гидрант К-150: ориентир ул. Трясолобова, 40; водоемы: ориентир ул. Радистов, 16, ул. Трясолобова, 115, 118, ул. 2-я Затонская, 3).</p> <p>В случае выявления объектов некапитального типа победитель аукциона обязан осуществить демонтаж выявленных объектов за счет собственных средств и (или) с привлечением средств других лиц без отнесения соответствующих расходов на территориальный орган администрации города Перми, департамент земельных отношений администрации города Перми или иной функциональный орган или подразделение администрации города Перми.</p> <p>Согласно сведениям, содержащимся в ЕГРН, градостроительном плане участка от 21.10.2022 № РФ-59-2-03-0-00-2022-1541 и справке по градостроительным условиям участка от 20.01.2023 № 545537 участок частично площадью 6 кв. м расположен в границах зоны с особыми условиями использования территории: Охранная зона ВЛ-0,4кВ КТП-4585 №1,2,3,4,5,6 (реестровый номер ЕГРН 59:01-6.6047).</p> <p>Проектирование и строительство вести в соответствии с постановлением Правительства Российской Федерации от 24.02.2009 № 160 «О порядке установления охранных зон объектов электросетевого хозяйства и особых условий использования земельных участков, расположенных в границах таких зон».</p> <p>Согласно письму управления по экологии и природопользованию администрации города Перми от 11.10.2022 № 059-33-01-10/3-722 на Участке произрастает 80 деревьев, породы: осина – 6 шт., ель – 16 шт., береза – 50 шт., ива – 5 шт., черемуха – 3 шт.</p> <p>Необходимо соблюдать следующие условия строительства, предусмотренные проектом:</p> <ol style="list-style-type: none"> <li>1. Нанесение существующих деревьев на стройгенплане;</li> <li>2. Снос деревьев, попадающих в пятно застройки, вести на основании акта комиссионного обследования земельных насаждений в соответствии с решением Пермской городской Думы от 15.12.2020 № 277. Указанный акт должен быть составлен на основании проектной документации. Остальные деревья сохранить;</li> <li>3. Восстановление зеленых насаждений вести в соответствии с решением Пермской городской Думы от 15.12.2020 № 277;</li> <li>4. Сбор и отвод ливневых вод с использованием вариантов решений в зависимости от: <ul style="list-style-type: none"> <li>- наличия централизованной системы ливневой канализации;</li> <li>- площади водосбора с учетом транзитных вод с прилегающей территории;</li> <li>- угла наклона рельефа, включающий прилегающие территории;</li> <li>- применения иных решений равномерного отвода поверхностного стока с запрашиваемой территории на прилегающей территории;</li> <li>- применения иных решений равномерного отвода поверхностного стока с запрашиваемой территории на прилегающие территории.</li> </ul> </li> <li>5. Определение видов образующих отходов и мест их размещения на период эксплуатации;</li> </ol>
---------------------------	---

	<p>6. Конкретные мероприятия по охране окружающей среды на период строительства, включая:</p> <ul style="list-style-type: none"> <li>- установку временного защитного ограждения строительной площадки;</li> <li>- ограждение существующих зеленых насаждений, не попадающих под пятно застройки;</li> <li>- прокладку коммуникаций осуществлять на расстоянии не менее 2 м. от ствола дерева, чтобы не повредить корневую систему;</li> <li>- не использовать приствольные круги существующих деревьев (диаметром 1м) под складирование материалов и установки временных сооружений;</li> <li>- определение видов и объемов образующихся отходов и мест их размещения;</li> <li>- систематический вывоз отходов;</li> <li>- недопущение загрязнения атмосферы, почвы и подземных вод;</li> <li>- предотвращение выноса грязи автотранспортом, выезжающим со строительной площадки.</li> </ul> <p>Восстановительная стоимость сносимых зеленых насаждений в ценах 2022 года: одного лиственного дерева от 17 тыс. руб., хвойной – от 20 тыс. руб.</p> <p>Департамент дорог и благоустройства администрации города Перми письмом от 27.01.2022 № 059-24-01-36/3-221 сообщает, что считает возможным предоставление участка при следующих условиях:</p> <ul style="list-style-type: none"> <li>поверхностный водоотвод решить проектом без подтопления смежных территорий в соответствии с действующими нормативно-правовыми актами и природоохранным законодательством;</li> <li>предусмотреть электроосвещение территории объекта;</li> <li>стоянку для временного хранения транспорта разместить в границах отведенного под строительство участка вне территории общего пользования;</li> <li>предусмотреть ликвидацию разрушений, а также повреждений существующего дорожного покрытия;</li> <li>предусмотреть наружное освещение подъезда до территории Участка, отведенного под застройку;</li> <li>разработать и согласовать на рабочей группе по организации и безопасности дорожного движения проект организации дорожного движения в соответствии с Федеральным законом от 29.12.2017 № 443-ФЗ «Об организации дорожного движения в Российской Федерации и о внесении изменений в отдельные законодательные акты Российской Федерации». Таким образом, для выполнения присоединения земельного участка к улично-дорожной сети города Перми необходимо разработать схему по организации дорожного движения на проектируемом объекте и согласовать ее на рабочей группе по организации и безопасности дорожного движения (ул. Пермская, 2а, 212-47-51). Получить разрешение на присоединение к улично-дорожной сети города Перми в МКУ «Пермблагостройство» (ул. Ленина, 25, 212-26-26), а также согласовать план благоустройства территории с департаментом дорог и благоустройства администрации города Перми.</li> </ul> <p>В соответствии с Федеральным Законом от 08.11.2007 257-ФЗ, расходы на строительство, реконструкцию, капитальный ремонт, ремонт пересечений и примыканий, в том числе расходы на выполнение дополнительных работ, связанных с обеспечением безопасности дорожного движения, водоотведения и исполнением других установленных техническими регламентами требований, несут лица, в интересах которых осуществляются строительство, реконструкция, капитальный ремонт, ремонт пересечений или примыканий.</p> <p>В соответствии с письмом департамента общественной безопасности администрации города Перми от 27.01.2022 № 059-10-01-27/3-119:</p> <ul style="list-style-type: none"> <li>- строительство пожарного водоема в микрорайоне «Заозерье» не запланировано;</li> <li>- ближайшее подразделение пожарной охраны расположено по адресу: ул. Васнецова, 7 (ПСЧ-7 10-ПСО);</li> </ul>
--	--

	<p>- объект общественной безопасности, отнесенный к объектам полиции (участковые пункты полиции) находится по адресу: г. Пермь, ул. Трясолобова, 98. Потребность в обеспечении служебными помещениями участковых уполномоченных полиции в указанном микрорайоне отсутствует, строительство (приобретение) в настоящее время не планируется;</p> <p>- помещения для аварийно-спасательных формирований отсутствуют, потребность в обеспечении служебными помещениями в настоящее время отсутствует;</p> <p>- земельный участок в особый период не попадает в зону возможного химического заражения;</p> <p>- отсутствуют объекты гражданской обороны. Планом гражданской обороны строительство объектов гражданской обороны не предусмотрено;</p> <p>Территория находится в зоне действия региональной автоматизированной системы централизованного оповещения населения города Перми, установленной по адресу: ул. Радистов, 13 – 1500 м.</p> <p>При размещении объектов необходимо соблюдать нормы и требования действующего законодательства: Федеральных законов от 21.12.1994 № 69-ФЗ «О пожарной безопасности» и от 22.07.2008 № 123-ФЗ «Технический регламент о требованиях пожарной безопасности», Региональных нормативов градостроительного проектирования «Расчетные показатели обеспеченности населения Пермского края объектами пожарной охраны», утвержденных приказом Министерства по управлению имуществом и градостроительной деятельности Пермского края от 25.02.2021 № 31-02-1-4-248, Свода правил 8.13130 «Системы противопожарной защиты. Источники наружного противопожарного водоснабжения. Требования пожарной безопасности», Свода правил 4.13130.2013 «Системы противопожарной защиты. Ограничение распространения пожара на объектах защиты. Требования к объемно-планировочным и конструктивным решениям» и иной документации, касающейся норм противопожарной безопасности.</p> <p>Согласно письму департамента жилищно-коммунального хозяйства администрации города Перми от 28.01.2022 № 059-04-17/3-69-ри на период до 2028 года на территории, где расположен участок, схемами водоснабжения и водоотведения города Перми, утвержденными постановлением администрации города Перми от 28.12.2018 № 1085, предусмотрено строительство сетей водоснабжения и водоотведения в мкр. Заозерье со сроком реализации 2022-2024 гг.</p> <p>Департамент экономики и промышленной политики администрации города Перми письмом от 31.01.2022 № 059-13-01-04/3-82 сообщает, что места для установки и эксплуатации рекламных конструкций, включенные в схему размещения рекламных конструкций на территории города Перми, утвержденную решением Пермской городской Думы от 23.08.2016 № 171, и места размещения НТО, включенные в схему размещения НТО на территории города Перми, утвержденную постановлением администрации города Перми от 02.08.2018 № 521, в границах участка отсутствуют.</p> <p>Государственная инспекция по охране объектов культурного наследия Пермского края письмом от 24.10.2022 № Исх55-01-17.2-460 сообщает следующее:</p> <p>1. В границах участка отсутствуют:</p> <ul style="list-style-type: none"><li>- объекты культурного наследия, включенные в единый государственный реестр объектов культурного наследия (памятников истории и культуры) народов Российской Федерации;</li><li>- выявленные объекты культурного наследия;</li><li>- объекты, обладающие признаками объектов культурного наследия;</li><li>- территории объектов культурного наследия;</li><li>- зоны охраны объектов культурного наследия;</li><li>- защитные зоны объектов культурного наследия;</li></ul> <p>2. Участок не связан с земельным участком в границах территории объекта культурного наследия;</p>
--	--

	<p>3. Сведения о режимах использования (ограничения/обременения) участка отсутствуют;</p> <p>4. Данные о проведенных историко-культурных исследованиях в границах участка отсутствуют;</p> <p>5. В границах участка отсутствует необходимость проведения историко-культурной экспертизы.</p>
• обременения	нет
• разрешенное использование	с целью строительства индивидуального жилого дома (разрешенное использование земельного участка – для индивидуального жилищного строительства (2.1)). территориальная зона Ж-4
• принадлежность к определенной категории земель	земли населенных пунктов
• максимально и (или) минимально допустимые параметры разрешенного строительства объекта капитального строительства	<p>в технической документации (градостроительный план земельного участка)</p> <p>Минимальный отступ от границ участка до места допустимого размещения зданий, строений (за исключением границ со стороны территории общего пользования, где отступ определяется с учетом красных линий и линий регулирования застройки, установленных проектом планировки территории, а также границ смежных земельных участков при блокированной жилой застройке) – 3 м. Предельная высота зданий, строений – 10,5 м. Максимальный процент застройки в границах участка, определяемый как отношение суммарной площади земельного участка, которая может быть застроена, ко всей площади земельного участка – 30%.</p> <p>Проектирование и строительство необходимо вести в соответствии с пунктом 4.5 СП 55.13330.2016 свода Правил. Дома жилые многоквартирные. СНиП 31-02-2001, утвержденным и введенным в действие Приказом Министерства строительства и жилищно-коммунального хозяйства Российской Федерации от 20.10.2016 № 725/пр. дом должен включать жилые комнаты – одну или несколько (общую комнату или гостиную, спальню), а также вспомогательные помещения: переднюю, кухню (в том числе кухню-столовую и (или) кухню-нишу), ванные комнаты и (или) душевые, туалет (уборную) или совмещенный санузел. Согласно пункту 6.1 СП 55.13330.2016 площади помещений домов проектируемых и реконструируемых, должны быть не менее: общей комнаты (или гостиной) – 16 кв. м (при одной жилой комнате 14 кв. м); спальни – 8 кв. м (на двух человек 10 кв. м, а при размещении ее в мансарде 7 кв. м); спальни для инвалида – колясочника – 9 кв. м; кухни – 9 кв. м, кухни-ниши или кухонной зоны в кухне-столовой – 6 кв. м.</p> <p>Согласно пункту 6.2 СП 55.13330.2016 высота помещений жилых комнат и кухни в климатических подрайонах IА, IБ, IГ, IД и II А должна быть не менее 2,7 м, а в остальных – не менее 2,5 м в соответствии с СП 54.13330. Высоту комнат, кухни и других помещений, расположенных в мансарде или имеющих в наклонные потолки или стены, допускается принимать не менее 2,3 м. В коридорах и при устройстве антресолей высоту помещений допускается принимать не менее 2,1 м.</p> <p>С уведомлением о планируемом строительстве жилого дома рекомендуется обратиться в уполномоченный орган администрации города Перми.</p>
• возможность подключения (технологического присоединения) объектов капитального строительства к сетям инженерно-технического обеспечения (за исключением сетей электро-снабжения)	<p>в технической документации</p> <p>В соответствии с письмом ООО «НОВОГОР-Прикамье» от 11.10.2022 № 110-16330 о наличии технической возможности для подключения сетей водоснабжения и водоотведения с предполагаемой величиной нагрузки 1,0 м3/сут. сообщается:</p> <p>для подключения объекта к сети водоотведения необходимо выполнить мероприятия по ликвидации технологических разрывов по сетям канализации. Проектирование и строительство сети канализации от первых колодцев на выпусках Объекта до существующей сети водоотведения Д-500 мм жилого дома по ул. 1-я Палубная, ориентировочной протяженностью 500 м. Учитывая особенности рельефа канализование объекта может быть предусмотрено в напорном режиме с устройством КНС на площадке строительства.</p>

	<p>ООО «НОВОГОР-Прикамье» не располагает сведениями о наличии сетей 3-х лиц в границах участка, сети водоснабжения и водоотведения, эксплуатируемые ООО «НОВОГОР-Прикамье» в границах участка отсутствуют.</p> <p>Сети водоснабжения микрорайона «Заозерье» эксплуатирует МП «Пермводоканал».</p> <p>Согласно письму МП «Пермводоканал» от 24.10.2022 № 059-04-ПВК-01-вн-527 в районе участка отсутствуют сети водоснабжения и водоотведения, эксплуатируемые МП «Пермводоканал».</p> <p>Ближайшие сети, эксплуатируемые МП «Пермводоканал», располагаются на перекрестке ул. Трясолобова, ул. Катерная, ориентировочно на расстоянии 1,0 км от участка.</p> <p>При проектировании могут быть применены альтернативный способ водоснабжения без подключения к централизованной системе водоснабжения (от скважины) и альтернативный способ канализования без подключения к централизованной системе канализации г. Перми (отвод стоков на локальные очистные сооружения, канализование объекта в выгребную яму с последующим вывозом стоков спец. машинами), которые должны соответствовать всем нормативным требованиям Российской Федерации.</p> <p>Согласно письму АО «Газпром газораспределение Пермь» от 11.10.2022 № ПФ-6848 техническая возможность подключения объекта капитального строительства с предполагаемой максимальной нагрузкой 8 куб.м/час к существующим сетям газораспределения имеется.</p> <p>Для рассмотрения вопроса о предоставлении технических условий на подключение (технологическое присоединение) необходимо направить запрос с приложением необходимых документов и сведений на электронную почту <a href="mailto:post@pf.ugaz.ru">post@pf.ugaz.ru</a>, либо почтовым отправлением по адресу: г. Пермь, ул. Уральская, 104, через Единый центр предоставления услуг по адресу: г. Пермь, ул. Уральская, д. 104, каб. 101.</p> <p>ОАО «Межрегиональная распределительная сетевая компания Урала» – филиал «Пермэнерго» письмом от 17.10.2022 № ПЭ/ПГЭС/22/850 сообщает о наличии технической возможности технологического присоединения к электросетям филиала энергопринимающего устройства объекта капитального строительства с предполагаемой максимальной мощностью 15 кВт (ТП-4585).</p> <p>В соответствии с Правилами недискриминационного доступа к услугам по передаче электрической энергии и оказания этих услуг, Правил недискриминационного доступа к услугам по оперативно-диспетчерскому управлению в электроэнергетике и оказания этих услуг, Правил недискриминационного доступа к услугам администратора торговой системы оптового рынка и оказания этих услуг и Правил технологического присоединения энергопринимающих устройств потребителей электрической энергии, объектов по производству электрической энергии, а также объектов электросетевого хозяйства, принадлежащих сетевым организациям и иным лицам, к электрическим сетям, утвержденных постановлением Правительства РФ от 27.12.2004 № 861 (далее – Правил), конкретные технические условия на электроснабжение объекта будут разработаны в составе договора о технологическом присоединении.</p> <p>Плата за технологическое присоединение энергопринимающих устройств устанавливается исходя из стоимости мероприятий по технологическому присоединению, размер платы определяется в соответствии с Постановлением Министерства тарифного регулирования и энергетики Пермского края от 29.12.2021 № 120-тп.</p> <p>Электроснабжение объектов, размещаемых на указанной площадке, возможно будет осуществить при условии строительства питающих линий электропередач 0,4 кВ на основании договора об осуществлении технологического присоединения объекта к электрическим сетям филиала «Пермэнерго».</p>
--	--

		<p>Для заключения договора на технологическое присоединение необходимо подать заявку через единый федеральный портал электросетевых услуг группы компаний «Россети» на сайте: <a href="https://портал-тп.рф">https://портал-тп.рф</a> или через Мобильное приложение ПАО «Россети».</p> <p>Согласно письму ПАО «Т Плюс» от 23.11.2022 № 51000-32-03715 участок находится вне зоны теплоснабжения ПАО «Т Плюс».</p> <p>Письмом от 29.11.2022 № 059-04-25/3-100-ри департамент жилищно-коммунального хозяйства администрации города Перми сообщает об отсутствии технической возможности подключения объектов к сетям теплоснабжения. Для обеспечения нужд отопления и горячего водоснабжения индивидуальных жилых домов рекомендуется рассмотреть альтернативный источник теплоснабжения.</p>
5.	<p>Начальная цена предмета аукциона <b>(размер ежегодной арендной платы)</b></p> <p>Победитель аукциона, иное лицо, с которым договор заключается в соответствии с п.13, п.14 или п. 20 ст. 39.12 Земельного Кодекса Российской Федерации (далее – ЗК РФ), обязан в течение <b>5 рабочих дней</b> со дня составления протокола о результатах аукциона, а в случаях, определенных п.13, п.14, ст. 39.12 ЗК РФ, протокола рассмотрения заявок, уплатить ежегодный размер арендной платы (за вычетом задатка, внесенного для участия в аукционе) <b>за 1 год</b> на счет департамента земельных отношений администрации города Перми, 614000, ул. Сибирская,15, тел. 212-61-90 (отдел договоров)</p>	400 500 руб.
6.	«Шаг аукциона» (3% от начальной цены)	12 015 руб.
7.	<p>Форма заявки на участие в аукционе, порядок ее приема, адрес места ее приема, даты и время начала и окончания приема заявок на участие в аукционе</p>	<p>Форма заявки размещена на сайтах <a href="http://www.torgi.gov.ru">www.torgi.gov.ru</a>, <a href="http://www.gorodperm.ru">www.gorodperm.ru</a> (раздел Деятельность/Муниципальная собственность/Торговая площадка/ Вид торгов Продажа и аренда земельных участков).</p> <p>Заявка подается одновременно с полным пакетом документов, требуемых для участия в аукционе. На каждый лот представляется отдельный пакет документов, документы после аукциона не возвращаются. Заявка с прилагаемыми к ней документами регистрируется организатором аукциона в журнале приема заявок с присвоением каждой заявке номера, даты и времени подачи.</p> <p>г. Пермь, ул. Сибирская,14, каб. № 12</p> <p>с 06.03.2023 по 07.04.2023 ежедневно в рабочие дни с 10 час. 00 мин. до 13 час. 00 мин.</p>
8.	<p>Размер задатка (50% от начальной цены)</p> <p>Порядок внесения задатка участниками аукциона и возврата им задатка</p>	<p>200 250 руб.</p> <p>Путем перечисления на счет организатора аукциона. Представление документов, подтверждающих внесение задатка, признается заключением соглашения о задатке (п.2 ст. 39.12 Земельного кодекса Российской Федерации). Задаток должен поступить на счет организатора аукциона до 15:00 12.04.2023.</p> <p>В течение трех рабочих дней со дня подписания протокола о результатах аукциона организатор аукциона обязан вернуть задатки лицам, участвовавшим в аукционе, но не победившим в нем.</p>

	Банковские реквизиты счета для перечисления задатка	<p>Задаток, внесенный лицом, признанным победителем аукциона, задаток, внесенный иным лицом, с которым договор купли-продажи или договор аренды земельного участка заключается в соответствии с пунктом 13, 14 или 20 ст. 39.12 ЗК РФ, засчитываются в оплату приобретаемого земельного участка или в счет арендной платы за него. Задатки, внесенные этими лицами, не заключившими в установленном настоящей статьей порядке договора купли-продажи или договора аренды земельного участка вследствие уклонения от заключения указанных договоров, не возвращаются.</p> <p>Департамент финансов администрации города Перми (департамент имущественных отношений администрации города Перми, л/с 04163010041), ИНН 5902502248, КПП 590201001, ОКТМО 57701000, р/с 032 326 435 770 100 056 00 в Отделении Пермь Банка России/УФК по Пермскому краю г. Пермь, БИК (БИК ТОФК) 015773997, корреспондентский счет (единый казначейский счет) 40102810145370000048 КБК 000000000000000000510. Назначение платежа: задаток для участия в аукционе 13.04.2023 по лоту № 2 (ул. Корабельная, з/у 9)</p>
9.	Срок аренды земельного участка	20 лет
10.	Проект договора аренды земельного участка	Типовая форма договора аренды земельного участка, приобретаемого на торгах в форме аукциона, для строительства, утверждена постановлением администрации города Перми от 29.05.2015 № 322, является Приложением № 1 к настоящему извещению и размещена на сайтах <a href="http://www.torgi.gov.ru">www.torgi.gov.ru</a> , <a href="http://www.gogodperm.ru">www.gogodperm.ru</a> (раздел Деятельность/Муниципальная собственность/ Торговая площадка/Вид торгов Продажа и аренда земельных участков), опубликована в печатном средстве массовой информации «Официальный бюллетень органов местного самоуправления города Перми».
11.	Порядок осмотра земельного участка на местности	Осмотр земельного участка производится заявителем самостоятельно в любое время с даты опубликования настоящего извещения.

**Лот № 3**

1.	Наименование организатора аукциона	Департамент имущественных отношений администрации города Перми
2.	Наименование органа местного самоуправления, принявшего решение о проведении аукциона, реквизиты указанного решения	Департамент земельных отношений администрации города Перми, распоряжение начальника департамента земельных отношений администрации города Перми от 13 января 2023 г. № 21-01-03-114 «О проведении аукциона на право заключения договора аренды земельного участка в Орджоникидзевском районе города Перми»
3.	Место, дата, время проведения аукциона	г. Пермь, ул. Сибирская, 14, каб. № 2 13.04.2023 в 09 час. 20 мин.
	Дата рассмотрения заявок на участие в аукционе	12.04.2023 в 15 час. 00 мин.
4.	Предмет аукциона на право заключения договора аренды земельного участка	
	• местоположение	ул. Корабельная, з/у 16, г. Пермь, г.о. Пермский, Пермский край
	• площадь	680 кв. м
	• кадастровый номер	59:01:2510409:372
	• права на земельный участок	государственная собственность не ограничена
	• ограничение прав	Ограничения прав подробно описаны в выписке из Единого государственного реестра недвижимости об объекте недвижимости от 15.02.2022 № КУВИ-001/2023-38093942, а также в градостроительном плане земельного участка.

	<p>Согласно сведениям информационной системы обеспечения градостроительной деятельности участок частично попадает в противопожарный разрыв 50 м от Нижне-Курьинского участкового лесничества, границы которого установлены Приказом Федерального агентства лесного хозяйства от 02.02.2012 № 27.</p> <p>В соответствии с п. 4.14 СП 4.13130.2013 «Системы противопожарной защиты. Ограничение распространения пожара на объектах защиты. Требования к объемно-планировочным и конструктивным решениям»: противопожарные расстояния от зданий, сооружений до лесных и других древесно-кустарниковых насаждений на землях населенных пунктов (городских лесов, парков, скверов, аллей, садов и т.п.) с 01.12.2022 не нормируются.</p> <p>Согласно письму администрации Орджоникидзевского района города Перми от 12.10.2022 № 059-37-01-32/3-4172 на участке произрастают деревья и низкорослые кустарники. Участок не огорожен, объекты капитального/некапитального строительства на участке отсутствуют.</p> <p>По сведениям отделения надзорной деятельности и профилактической работы г. Перми по Орджоникидзевскому району 1 ОНПР по городу Перми УНПР ГУ МЧС России по Пермскому краю близлежащие источники пожарного водоснабжения: гидрант К-150: ориентир ул. Тряслобова, 40; водоемы: ориентир ул. Радистов, 16, ул. Тряслобова, 115, 118, ул. 2-я Затонская, 3).</p> <p>В случае выявления объектов некапитального типа победитель аукциона обязан осуществить демонтаж выявленных объектов за счет собственных средств и (или) с привлечением средств других лиц без отнесения соответствующих расходов на территориальный орган администрации города Перми, департамент земельных отношений администрации города Перми или иной функциональный орган или подразделение администрации города Перми.</p> <p>Согласно сведениям, содержащимся в ЕГРН, градостроительном плане и справке по градостроительным условиям участка от 15.02.2023 № 545508 участок частично площадью 44 кв. м расположен в границах зоны с особыми условиями использования территории: ОХРАННАЯ ЗОНА ВЛ-35 КВ «ТЭЦ-13» – «ЗАОЗЕРЬЕ» Ц.1,2 (реестровый номер границы 59:01-6.2285).</p> <p>Проектирование и строительство вести в соответствии с постановлением Правительства Российской Федерации от 24.02.2009 № 160 «О порядке установления охранных зон объектов электросетевого хозяйства и особых условий использования земельных участков, расположенных в границах таких зон».</p> <p>Согласно письму управления по экологии и природопользованию администрации города Перми от 11.10.2022 № 059-33-01-10/3-723 на участке произрастает 43 дерева, породы: осина – 7 шт., ель – 19 шт., береза – 17 шт.</p> <p>Необходимо соблюдать следующие условия строительства, предусмотренные проектом:</p> <ol style="list-style-type: none"> <li>1. Нанесение существующих деревьев на стройгенплане;</li> <li>2. Снос деревьев, попадающих в пятно застройки, вести на основании акта комиссионного обследования земельных насаждений в соответствии с решением Пермской городской Думы от 15.12.2020 № 277. Указанный акт должен быть составлен на основании проектной документации. Остальные деревья сохранить;</li> <li>3. Восстановление зеленых насаждений вести в соответствии с решением Пермской городской Думы от 15.12.2020 № 277;</li> <li>4. Сбор и отвод ливневых вод с использованием вариантов решений в зависимости от: <ul style="list-style-type: none"> <li>- наличия централизованной системы ливневой канализации;</li> <li>- площади водосбора с учетом транзитных вод с прилегающей территории;</li> </ul> </li> </ol>
--	---



	<p>- угла наклона рельефа, включающий прилегающие территории;</p> <p>- применения иных решений равномерного отвода поверхностного стока с запрашиваемой территории на прилегающей территории;</p> <p>- применения иных решений равномерного отвода поверхностного стока с запрашиваемой территории на прилегающие территории.</p> <p>5. Определение видов образующих отходов и мест их размещения на период эксплуатации;</p> <p>6. Конкретные мероприятия по охране окружающей среды на период строительства, включая:</p> <ul style="list-style-type: none"> <li>- установку временного защитного ограждения строительной площадки;</li> <li>- ограждение существующих зеленых насаждений, не попадающих под пятно застройки;</li> <li>- прокладку коммуникаций осуществлять на расстоянии не менее 2 м. от ствола дерева, чтобы не повредить корневую систему;</li> <li>- не использовать приствольные круги существующих деревьев (диаметром 1м) под складирование материалов и установки временных сооружений;</li> <li>- определение видов и объемов образующихся отходов и мест их размещения;</li> <li>- систематический вывоз отходов;</li> <li>- недопущение загрязнения атмосферы, почвы и подземных вод;</li> <li>- предотвращение выноса грязи автотранспортом, выезжающим со строительной площадки.</li> </ul> <p>Восстановительная стоимость сносимых зеленых насаждений в ценах 2022 года: одного лиственного дерева от 17 тыс. руб., хвойной – от 20 тыс. руб.</p> <p>Департамент дорог и благоустройства администрации города Перми письмом от 27.01.2022 № 059-24-01-36/3-223 сообщает, что считает возможным предоставление участка при следующих условиях:</p> <ul style="list-style-type: none"> <li>поверхностный водоотвод решить проектом без подтопления смежных территорий в соответствии с действующими нормативно-правовыми актами и природоохранным законодательством;</li> <li>предусмотреть электроосвещение территории объекта;</li> <li>стоянку для временного хранения транспорта разместить в границах отведенного под строительство участка вне территории общего пользования;</li> <li>предусмотреть ликвидацию разрушений, а также повреждений существующего дорожного покрытия;</li> <li>предусмотреть наружное освещение подъезда до территории участка, отведенного под застройку;</li> </ul> <p>разработать и согласовать на рабочей группе по организации и безопасности дорожного движения проект организации дорожного движения в соответствии с Федеральным законом от 29.12.2017 № 443-ФЗ «Об организации дорожного движения в Российской Федерации и о внесении изменений в отдельные законодательные акты Российской Федерации». Таким образом, для выполнения присоединения земельного участка к улично-дорожной сети города Перми необходимо разработать схему по организации дорожного движения на проектируемом объекте и согласовать ее на рабочей группе по организации и безопасности дорожного движения (ул. Пермская, 2а, 212-47-51). Получить разрешение на присоединение к улично-дорожной сети города Перми в МКУ «Пермблагоустройство» (ул. Ленина, 25, 212-26-26), а также согласовать план благоустройства территории с департаментом дорог и благоустройства администрации города Перми.</p> <p>В соответствии с Федеральным Законом от 08.11.2007 257-ФЗ, расходы на строительство, реконструкцию, капитальный ремонт, ремонт пересечений и примыканий, в том числе расходы на выполнение дополнительных работ, связанных с обеспечением безопасности дорожного движения, водоотведения и исполнением других установленных техническими регламентами требований, несут лица, в интересах которых осуществляются строительство, реконструкция, капитальный ремонт, ремонт пересечений или примыканий.</p>
--	---

	<p>В соответствии с письмом департамента общественной безопасности администрации города Перми от 28.01.2022 № 059-10-01-27/3-125:</p> <ul style="list-style-type: none"><li>- строительство пожарного водоема в микрорайоне «Заозерье» не запланировано;</li><li>- ближайшее подразделение пожарной охраны расположено по адресу: ул. Васнецова, 7 (ПСЧ-7 10-ПСО);</li><li>- объект общественной безопасности, отнесенный к объектам полиции (участковые пункты полиции) находится по адресу: г. Пермь, ул. Тряслобова, 98. Потребность в обеспечении служебными помещениями участковых уполномоченных полиции в указанном микрорайоне отсутствует, строительство (приобретение) в настоящее время не планируется;</li><li>- помещения для аварийно-спасательных формирований отсутствуют, потребность в обеспечении служебными помещениями в настоящее время отсутствует;</li><li>- земельный участок в особый период не попадает в зону возможного химического заражения;</li><li>- отсутствуют объекты гражданской обороны. Планом гражданской обороны строительство объектов гражданской обороны не предусмотрено; Территория находится в зоне действия региональной автоматизированной системы централизованного оповещения населения города Перми, установленной по адресу: ул. Радистов, 13 – 1500 м.</li></ul> <p>При размещении объектов необходимо соблюдать нормы и требования действующего законодательства: Федеральных законов от 21.12.1994 № 69-ФЗ «О пожарной безопасности» и от 22.07.2008 № 123-ФЗ «Технический регламент о требованиях пожарной безопасности», Региональных нормативов градостроительного проектирования «Расчетные показатели обеспеченности населения Пермского края объектами пожарной охраны», утвержденных приказом Министерства по управлению имуществом и градостроительной деятельности Пермского края от 25.02.2021 № 31-02-1-4-248, Свода правил 8.13130 «Системы противопожарной защиты. Источники наружного противопожарного водоснабжения. Требования пожарной безопасности», Свода правил 4.13130.2013 «Системы противопожарной защиты. Ограничение распространения пожара на объектах защиты. Требования к объемно-планировочным и конструктивным решениям» и иной документации, касающейся норм противопожарной безопасности.</p> <p>Согласно письму департамента жилищно-коммунального хозяйства администрации города Перми от 28.01.2022 № 059-04-17/3-69-ри на период до 2028 года на территории, где расположен участок, схемами водоснабжения и водоотведения города Перми, утвержденными постановлением администрации города Перми от 28.12.2018 № 1085, предусмотрено строительство сетей водоснабжения и водоотведения в мкр. Заозерье со сроком реализации 2022-2024 гг.</p> <p>Департамент экономики и промышленной политики администрации города Перми письмом от 31.01.2022 № 059-13-01-04/3-87 сообщает, что места для установки и эксплуатации рекламных конструкций, включенные в схему размещения рекламных конструкций на территории города Перми, утвержденную решением Пермской городской Думы от 23.08.2016 № 171, и места размещения НТО, включенные в схему размещения НТО на территории города Перми, утвержденную постановлением администрации города Перми от 02.08.2018 № 521, в границах участка отсутствуют.</p> <p>Департамент имущественных отношений администрации города Перми письмом от 28.01.2022 № 059-19-01-35/3-124 сообщает, что объекты недвижимого имущества, в том числе участок, расположенные по адресу участка, в реестре муниципального имущества города Перми не учитываются.</p> <p>Государственная инспекция по охране объектов культурного наследия Пермского края письмом от 24.10.2022 № Исх55-01-17.2-461 сообщает следующее:</p>
--	--

	<p>1. В границах участка отсутствуют:</p> <ul style="list-style-type: none"> <li>- объекты культурного наследия, включенные в единый государственный реестр объектов культурного наследия (памятников истории и культуры) народов Российской Федерации;</li> <li>- выявленные объекты культурного наследия;</li> <li>- объекты, обладающие признаками объектов культурного наследия;</li> <li>- территории объектов культурного наследия;</li> <li>- зоны охраны объектов культурного наследия;</li> <li>- защитные зоны объектов культурного наследия;</li> </ul> <p>2. Участок не связан с земельным участком в границах территории объекта культурного наследия;</p> <p>3. Сведения о режимах использования (ограничения/обременения) участка отсутствуют;</p> <p>4. Данные о проведенных историко-культурных исследованиях в границах участка отсутствуют;</p> <p>5. В границах участка отсутствует необходимость проведения историко-культурной экспертизы.</p>
• обременения	нет
• разрешенное использование	с целью строительства индивидуального жилого дома (разрешенное использование земельного участка – для индивидуального жилищного строительства (2.1)). территориальная зона Ж-4
• принадлежность к определенной категории земель	земли населенных пунктов
• максимально и (или) минимально допустимые параметры разрешенного строительства объекта капитального строительства	<p>в технической документации (градостроительный план земельного участка)</p> <p>Минимальный отступ от границ участка до места допустимого размещения зданий, строений (за исключением границ со стороны территории общего пользования, где отступ определяется с учетом красных линий и линий регулирования застройки, установленных проектом планировки территории, а также границ смежных земельных участков при блокированной жилой застройке) – 3 м. Предельная высота зданий, строений – 10,5 м. Максимальный процент застройки в границах Участка, определяемый как отношение суммарной площади земельного участка, которая может быть застроена, ко всей площади земельного участка – 30%.</p> <p>Проектирование и строительство необходимо вести в соответствии с пунктом 4.5 СП 55.13330.2016 свода Правил. Дома жилые многоквартирные. СНиП 31-02-2001, утвержденным и введенным в действие Приказом Министерства строительства и жилищно-коммунального хозяйства Российской Федерации от 20.10.2016 № 725/пр. дом должен включать жилые комнаты – одну или несколько (общую комнату или гостиную, спальню), а также вспомогательные помещения: переднюю, кухню (в том числе кухню-столовую и (или) кухню-нишу), ванные комнаты и (или) душевые, туалет (уборную) или совмещенный санузел. Согласно пункту 6.1 СП 55.13330.2016 площади помещений домов проектируемых и реконструируемых, должны быть не менее: общей комнаты (или гостиной) – 16 кв. м (при одной жилой комнате 14 кв. м); спальни – 8 кв. м (на двух человек 10 кв. м, а при размещении ее в мансарде 7 кв. м); спальни для инвалида – колясочника – 9 кв. м; кухни – 9 кв. м, кухни-ниши или кухонной зоны в кухне-столовой – 6 кв. м.</p> <p>Согласно пункту 6.2 СП 55.13330.2016 высота помещений жилых комнат и кухни в климатических подрайонах IА, IБ, IГ, IД и II А должно быть не менее 2,7 м, а в остальных – не менее 2,5 м в соответствии с СП 54.13330. Высоту комнат, кухни и других помещений, расположенных в мансарде или имеющих наклонные потолки или стены, допускается принимать не менее 2,3 м. В коридорах и при устройстве антресолей высоту помещений допускается принимать не менее 2,1 м.</p> <p>С уведомлением о планируемом строительстве жилого дома рекомендуется обратиться в уполномоченный орган администрации города Перми.</p>

<p>• возможность подключения (технологического присоединения) объектов капитального строительства к сетям инженерно-технического обеспечения (за исключением сетей электро-снабжения)</p>	<p>в технической документации</p> <p>В соответствии с письмом ООО «НОВОГОР-Прикамье» от 11.10.2022 № 110-16331 о наличии технической возможности для подключения сетей водоснабжения и водоотведения с предполагаемой величиной нагрузки 1,0 м3/сут. сообщается:</p> <p>для подключения объекта к сети водоотведения необходимо выполнить мероприятия по ликвидации технологических разрывов по сетям канализации. Проектирование и строительство сети канализации от первых колодцев на выпусках объекта до существующей сети водоотведения Д-500 мм жилого дома по ул. 1-я Палубная, ориентировочной протяженностью 500 м. Учитывая особенности рельефа канализование объекта может быть предусмотрено в напорном режиме с устройством КНС на площадке строительства.</p> <p>ООО «НОВОГОР-Прикамье» не располагает сведениями о наличии сетей 3-х лиц в границах участка, сети водоснабжения и водоотведения, эксплуатируемые ООО «НОВОГОР-Прикамье» в границах участка отсутствуют.</p> <p>Сети водоснабжения микрорайона «Заозерье» эксплуатирует МП «Пермводоканал».</p> <p>Согласно письму МП «Пермводоканал» от 24.10.2022 № 059-04-ПВК-01-вн-526 в районе участка отсутствуют сети водоснабжения о водоотведения, эксплуатируемые МП «Пермводоканал».</p> <p>Ближайшие сети, эксплуатируемые МП «Пермводоканал», располагаются на перекрестке ул. Трясолобова, ул. Катерная, ориентировочно на расстоянии 1,0 км от участка.</p> <p>При проектировании могут быть применены альтернативный способ водоснабжения без подключения к централизованной системе водоснабжения (от скважины) и альтернативный способ канализования без подключения к централизованной системе канализации г. Перми (отвод стоков на локальные очистные сооружения, канализование объекта в выгребную яму с последующим вывозом стоков спец. машинами), которые должны соответствовать всем нормативным требованиям Российской Федерации.</p> <p>Согласно письму АО «Газпром газораспределение Пермь» от 11.10.2022 № ПФ-6849 техническая возможность подключения объекта капитального строительства с предполагаемой максимальной нагрузкой 8 куб.м/час к существующим сетям газораспределения имеется.</p> <p>Для рассмотрения вопроса о предоставлении технических условий на подключение (технологическое присоединение) необходимо направить запрос с приложением необходимых документов и сведений на электронную почту <a href="mailto:post@pf.ugaz.ru">post@pf.ugaz.ru</a>, либо почтовым отправлением по адресу: г. Пермь, ул. Уральская, 104, через Единый центр предоставления услуг по адресу: г. Пермь, ул. Уральская, д. 104, каб. 101.</p> <p>ОАО «Межрегиональная распределительная сетевая компания Урала» – филиал «Пермэнерго» письмом от 17.10.2022 № ПЭ/ПГЭС/22/850 сообщает о наличии технической возможности технологического присоединения к электросетям филиала энергопринимающего устройства объекта капитального строительства с предполагаемой максимальной мощностью 15 кВт (ТП-4585).</p> <p>В соответствии с Правилами недискриминационного доступа к услугам по передаче электрической энергии и оказания этих услуг, Правил недискриминационного доступа к услугам по оперативно-диспетчерскому управлению в электроэнергетике и оказания этих услуг, Правил недискриминационного доступа к услугам администратора торговой системы оптового рынка и оказания этих услуг и Правил технологического присоединения энергопринимающих устройств потребителей электрической энергии, объектов по производству электрической энергии, а также объектов электросетевого хозяйства, принадлежащих сетевым организациям и иным лицам, к электрическим сетям, утвержденных постановлением Правительства РФ от 27.12.2004 № 861 (далее – Правил), конкретные технические условия на электроснабжение объекта будут разработаны в составе договора о технологическом присоединении.</p>
---	---

		<p>Плата за технологическое присоединение энергопринимающих устройств устанавливается исходя из стоимости мероприятий по технологическому присоединению, размер платы определяется в соответствии с Постановлением Министерства тарифного регулирования и энергетики Пермского края от 29.12.2021 № 120-тп.</p> <p>Электроснабжение объектов, размещаемых на указанной площадке, возможно будет осуществить при условии строительства питающих линий электропередач 0,4 кВ на основании договора об осуществлении технологического присоединения объекта к электрическим сетям филиала «Пермэнерго».</p> <p>Для заключения договора на технологическое присоединение необходимо подать заявку через единый федеральный портал электросетевых услуг группы компаний «Россети» на сайте: <a href="https://портал-тп.рф">https://портал-тп.рф</a> или через Мобильное приложение ПАО «Россети».</p> <p>Согласно письму ПАО «Т Плюс» от 23.11.2022 № 51000-32-03715 участок находится вне зоны теплоснабжения ПАО «Т Плюс».</p> <p>Письмом от 29.11.2022 № 059-04-25/3-99-ри департамент жилищно-коммунального хозяйства администрации города Перми сообщается об отсутствии технической возможности подключения объектов к сетям теплоснабжения. Для обеспечения нужд отопления и горячего водоснабжения индивидуальных жилых домов рекомендуется рассмотреть альтернативный источник теплоснабжения.</p>
5.	<p>Начальная цена предмета аукциона <b>(размер ежегодной арендной платы)</b></p> <p>Победитель аукциона, иное лицо, с которым договор заключается в соответствии с п.13, п.14 или п. 20 ст. 39.12 Земельного Кодекса Российской Федерации (далее – ЗК РФ), обязан в течение <b>5 рабочих дней</b> со дня составления протокола о результатах аукциона, а в случаях, определенных п.13, п.14, ст. 39.12 ЗК РФ, протокола рассмотрения заявок, уплатить ежегодный размер арендной платы (за вычетом задатка, внесенного для участия в аукционе) <b>за 1 год</b> на счет департамента земельных отношений администрации города Перми, 614000, ул. Сибирская,15, тел. 212-61-90 (отдел договоров)</p>	171 300 руб.
6.	«Шаг аукциона» (3% от начальной цены)	5 139 руб.
7.	<p>Форма заявки на участие в аукционе, порядок ее приема, адрес места ее приема, даты и время начала и окончания приема заявок на участие в аукционе</p>	<p>Форма заявки размещена на сайтах <a href="http://www.torgi.gov.ru">www.torgi.gov.ru</a>, <a href="http://www.gorodperm.ru">www.gorodperm.ru</a> (раздел Деятельность/Муниципальная собственность/Торговая площадка/ Вид торгов Продажа и аренда земельных участков).</p> <p>Заявка подается одновременно с полным пакетом документов, требуемых для участия в аукционе. На каждый лот представляется отдельный пакет документов, документы после аукциона не возвращаются.</p> <p>Заявка с прилагаемыми к ней документами регистрируется организатором аукциона в журнале приема заявок с присвоением каждой заявке номера, даты и времени подачи.</p> <p>г. Пермь, ул. Сибирская,14, каб. № 12</p> <p>с 06.03.2023 по 07.04.2023 ежедневно в рабочие дни с 10 час. 00 мин. до 13 час. 00 мин.</p>
8.	<p>Размер задатка (50% от начальной цены)</p> <p>Порядок внесения задатка участниками аукциона и возврата им задатка</p>	<p>85 650 руб.</p> <p>Путем перечисления на счет организатора аукциона.</p> <p>Представление документов, подтверждающих внесение задатка, признается заключением соглашения о задатке (п.2 ст. 39.12 Земельного кодекса Российской Федерации).</p> <p>Задаток должен поступить на счет организатора аукциона до 15:00 12.04.2023.</p>

	Банковские реквизиты счета для перечисления задатка	<p>В течение трех рабочих дней со дня подписания протокола о результатах аукциона организатор аукциона обязан вернуть задатки лицам, участвовавшим в аукционе, но не победившим в нем.</p> <p>Задаток, внесенный лицом, признанным победителем аукциона, задаток, внесенный иным лицом, с которым договор купли-продажи или договор аренды земельного участка заключается в соответствии с пунктом 13, 14 или 20 ст. 39.12 ЗК РФ, засчитываются в оплату приобретаемого земельного участка или в счет арендной платы за него. Задатки, внесенные этими лицами, не заключившими в установленном настоящей статьей порядке договора купли-продажи или договора аренды земельного участка вследствие уклонения от заключения указанных договоров, не возвращаются.</p> <p>Департамент финансов администрации города Перми (департамент имущественных отношений администрации города Перми, л/с 04163010041), ИНН 5902502248, КПП 590201001, ОКТМО 57701000, р/с 032 326 435 770 100 056 00 в Отделении Пермь Банка России//УФК по Пермскому краю г. Пермь, БИК (БИК ТОФК) 015773997, корреспондентский счет (единый казначейский счет) 40102810145370000048 КБК 000000000000000000510. Назначение платежа: задаток для участия в аукционе 13.04.2023 по лоту № 3 (ул. Корабельная, з/у 16)</p>
9.	Срок аренды земельного участка	20 лет
10.	Проект договора аренды земельного участка	Типовая форма договора аренды земельного участка, приобретаемого на торгах в форме аукциона, для строительства, утверждена постановлением администрации города Перми от 29.05.2015 № 322, является Приложением № 1 к настоящему извещению и размещена на сайтах <a href="http://www.torgi.gov.ru">www.torgi.gov.ru</a> , <a href="http://www.godpermi.ru">www.godpermi.ru</a> (раздел Деятельность/Муниципальная собственность/ Торговая площадка/Вид торгов Продажа и аренда земельных участков), опубликована в печатном средстве массовой информации «Официальный бюллетень органов местного самоуправления города Перми».
11.	Порядок осмотра земельного участка на местности	Осмотр земельного участка производится заявителем самостоятельно в любое время с даты опубликования настоящего извещения.

**Лот № 4**

1.	Наименование организатора аукциона	Департамент имущественных отношений администрации города Перми
2.	Наименование органа местного самоуправления, принявшего решение о проведении аукциона, реквизиты указанного решения	Департамент земельных отношений администрации города Перми, распоряжение начальника департамента земельных отношений администрации города Перми от 03 февраля 2023 г. № 21-01-03-629 «О проведении аукциона на право заключения договора аренды земельного участка в Свердловском районе города Перми»
3.	Место, дата, время проведения аукциона	г. Пермь, ул. Сибирская, 14, каб. № 2 13.04.2023 в 09 час. 20 мин.
	Дата рассмотрения заявок на участие в аукционе	12.04.2023 в 15 час. 00 мин.
4.	Предмет аукциона на право заключения договора аренды земельного участка	
	• местоположение	ул. Смородиновая, з/у 85а, ж/р Ново-Бродовский г. Пермь, г.о. Пермский, Пермский край
	• площадь	657 кв. м
	• кадастровый номер	59:01:0000000:91937
	• права на земельный участок	государственная собственность не разграничена

<p>• ограничение прав</p>	<p>Ограничения прав подробно описаны в выписке из Единого государственного реестра недвижимости об объекте недвижимости от 15.02.2022 № КУВИ-001/2023-38137798, а также в градостроительном плане земельного участка.</p> <p>Согласно сведениям информационной системы обеспечения градостроительной деятельности Земельный участок частично попадает в противопожарный разрыв 50 м от Мотовилихинского участкового лесничества, границы которого установлены Приказом Федерального агентства лесного хозяйства от 02.02.2012 № 27.</p> <p>В соответствии с п. 4.14 СП 4.13130.2013 «Системы противопожарной защиты. Ограничение распространения пожара на объектах защиты. Требования к объемно-планировочным и конструктивным решениям»: противопожарные расстояния от зданий, сооружений до лесных и других древесно-кустарниковых насаждений на землях населенных пунктов (городских лесов, парков, скверов, аллей, садов и т.п.) с 01.12.2022 не нормируются.</p> <p>Согласно письму администрации Свердловского района города Перми от 11.10.2022 № 059-39-01-92/03-552 на участке произрастают деревья, кустарники. Участок не огорожен, доступ свободный, объекты капитального строительства на участке отсутствуют.</p> <p>Расположение близлежащих источников противопожарного водоснабжения: ул. Виноградная, 22 (жилой комплекс «Янтарный»), ул. Ореховая, 102.</p> <p>В случае выявления объектов некапитального типа победитель аукциона обязан осуществить демонтаж выявленных объектов за счет собственных средств и (или) с привлечением средств других лиц без отнесения соответствующих расходов на территориальный орган администрации города Перми, департамент земельных отношений администрации города Перми или иной функциональный орган или подразделение администрации города Перми.</p> <p>Согласно сведениям, содержащимся в ЕГРН, ГПЗУ и справке по градостроительным условиям участка от 15.02.2023 № 545455 участок полностью расположен в границах зоны с особыми условиями использования территории: Приаэродромная территория аэродрома аэропорта Большое Савино (реестровый номер границы 59:32-6.553).</p> <p>Проектирование и строительство вести в соответствии с постановлением Правительства Российской Федерации от 11.03.2010 № 138 «Об утверждении Федеральных правил использования воздушного пространства Российской Федерации»: «Запрещается размещать в полосах воздушных подходов на удалении до 30 км, а вне полос воздушных подходов – до 15 км от контрольной точки аэродрома объекты выбросов (размещения) отходов, животноводческие фермы, скотобойни и другие объекты, способствующие привлечению и массовому скоплению птиц».</p> <p>Согласно письму управления по экологии и природопользованию администрации города Перми от 18.08.2022 № 059-33-01-10/3-567 на участке произрастает 31 дерево пород: осина – 3 шт., ель – 3 шт., береза – 4 шт., вяз – 20 шт., черемуха – 1 шт.</p> <p>Необходимо соблюдать следующие условия строительства, предусмотренные проектом:</p> <ol style="list-style-type: none"> <li>1. Нанесение существующих деревьев на стройгенплане;</li> <li>2. Снос деревьев, попадающих в пятно застройки, вести на основании акта комиссионного обследования земельных насаждений в соответствии с решением Пермской городской Думы от 15.12.2020 № 277. Указанный акт должен быть составлен на основании проектной документации. Остальные деревья сохранить;</li> <li>3. Восстановление зеленых насаждений вести в соответствии с решением Пермской городской Думы от 15.12.2020 № 277;</li> <li>4. Сбор и отвод ливневых вод с использованием вариантов решений в зависимости от:</li> </ol>
---------------------------	--

	<p>- наличия централизованной системы ливневой канализации;</p> <p>- площади водосбора с учетом транзитных вод с прилегающей территории;</p> <p>- угла наклона рельефа, включающий прилегающие территории;</p> <p>- применения иных решений равномерного отвода поверхностного стока с запрашиваемой территории на прилегающей территории;</p> <p>- применения иных решений равномерного отвода поверхностного стока с запрашиваемой территории на прилегающие территории.</p> <p>5. Определение видов образующих отходов и мест их размещения на период эксплуатации;</p> <p>6. Конкретные мероприятия по охране окружающей среды на период строительства, включая:</p> <p>- установку временного защитного ограждения строительной площадки;</p> <p>- ограждение существующих зеленых насаждений, не попадающих под пятно застройки;</p> <p>прокладку коммуникаций осуществлять на расстоянии не менее 2 м. от ствола дерева, чтобы не повредить корневую систему;</p> <p>- не использовать приствольные круги существующих деревьев (диаметром 1м) под складирование материалов и установки временных сооружений;</p> <p>- определение видов и объемов образующихся отходов и мест их размещения;</p> <p>- систематический вывоз отходов;</p> <p>- недопущение загрязнения атмосферы, почвы и подземных вод;</p> <p>- предотвращение выноса грязи автотранспортом, выезжающим со строительной площадки.</p> <p>Восстановительная стоимость сносимых зеленых насаждений в ценах 2022 года: одного лиственного дерева от 17 тыс. руб., хвойной – от 20 тыс. руб.</p> <p>Департамент дорог и благоустройства администрации города Перми письмом от 25.08.2022 № 059-24-01-36/3-2748 сообщает, что считает возможным предоставление участка при следующих условиях:</p> <p>поверхностный водоотвод решить проектом без подтопления смежных территорий в соответствии с действующими нормативно-правовыми актами и природоохранным законодательством;</p> <p>предусмотреть электроосвещение территории объекта;</p> <p>стоянку для временного хранения транспорта разместить в границах отведенного под строительство участка вне территории общего пользования;</p> <p>предусмотреть ликвидацию разрушений, а также повреждений существующего дорожного покрытия;</p> <p>предусмотреть наружное освещение подъезда до территории Участка, отведенного под застройку;</p> <p>разработать и согласовать на рабочей группе по организации и безопасности дорожного движения (ул. Пермская, 2а, 212-47-51) проект организации дорожного движения;</p> <p>получить согласие на присоединение к улично-дорожной сети города Перми от 31.01.2022 № 45.</p> <p>Мероприятия по проектированию, строительству, реконструкции и капитальному ремонту улично-дорожной сети в границах участка бюджетом города Перми на 2022 год не запланированы.</p> <p>В соответствии с Федеральным Законом от 08.11.2007 № 257-ФЗ, расходы на строительство, реконструкцию, капитальный ремонт, ремонт пересечений и примыканий, в том числе расходы на выполнение дополнительных работ, связанных с обеспечением безопасности дорожного движения, водоотведения и исполнением других установленных техническими регламентами требований, несут лица, в интересах которых осуществляются строительство, реконструкция, капитальный ремонт, ремонт пересечений или примыканий.</p> <p>В соответствии с письмом департамента общественной безопасности администрации города Перми от 18.08.2022 № 059-10-01-27/3-1237:</p> <p>- ближайшее подразделение пожарной охраны расположено по адресу: ул. Белинского, 52 (ПСЧ-5 10-ПСО);</p>
--	---



	<p>- объект общественной безопасности, отнесенный к объектам полиции (участковые пункты полиции) находится по адресу: г. Пермь, ул. Казахская, 104. Строительство (приобретение) участковых пунктов полиции в настоящее время не планируется;</p> <p>- помещения для аварийно-спасательных формирований отсутствуют, потребность в обеспечении служебными помещениями в настоящее время отсутствует;</p> <p>- земельный участок в особый период попадает в зону возможного химического заражения;</p> <p>- источники противопожарного водоснабжения отсутствуют;</p> <p>- отсутствуют объекты гражданской обороны. Планом гражданской обороны не предусмотрено;</p> <p>Территория не попадает в зону действия региональной автоматизированной системы централизованного оповещения населения города Перми, необходимо предусмотреть размещение дополнительных сиренно-речевых узлов системы оповещения, согласно пунктам 6.38, 6.39 СП 165.1325800.2014 «Свод правил. Инженерно-технические мероприятия по гражданской обороне. Актуализированная редакция СНиП 2.01.51-90».</p> <p>При размещении объектов необходимо соблюдать нормы и требования действующего законодательства: Федеральных законов от 21.12.1994 № 69-ФЗ «О пожарной безопасности» и от 22.07.2008 № 123-ФЗ «Технический регламент о требованиях пожарной безопасности», Региональных нормативов градостроительного проектирования «Расчетные показатели обеспеченности населения Пермского края объектами пожарной охраны», утвержденных приказом Министерства по управлению имуществом и градостроительной деятельности Пермского края от 25.02.2021 № 31-02-1-4-248, Свода правил 8.13130 «Системы противопожарной защиты. Источники наружного противопожарного водоснабжения. Требования пожарной безопасности», Свода правил 4.13130.2013 «Системы противопожарной защиты. Ограничение распространения пожара на объектах защиты. Требования к объемно-планировочным и конструктивным решениям» и иной документации, касающейся норм противопожарной безопасности.</p> <p>Согласно письму департамента жилищно-коммунального хозяйства администрации города Перми от 12.08.2022 № 059-04-17/3-570-ри на период до 2028 года на территории, где расположен участок, схемами водоснабжения и водоотведения города Перми, утвержденными постановлением администрации города Перми от 28.12.2018 № 1085, не предусмотрено строительство сетей водоснабжения и водоотведения.</p> <p>Департамент экономики и промышленной политики администрации города Перми письмом от 16.08.2022 № 059-13-01-04-1588 сообщает, что места для установки и эксплуатации рекламных конструкций, включенные в схему размещения рекламных конструкций на территории города Перми, утвержденную решением Пермской городской Думы от 23.08.2016 № 171, и места размещения НТО, включенные в схему размещения НТО на территории города Перми, утвержденную постановлением администрации города Перми от 02.08.2018 № 521, в границах участка отсутствуют.</p> <p>Государственная инспекция по охране объектов культурного наследия Пермского края письмом от 01.11.2022 № Исх55-01-17.2-476 сообщает следующее:</p> <p>1. В границах участка отсутствуют:</p> <ul style="list-style-type: none"><li>- объекты культурного наследия, включенные в единый государственный реестр объектов культурного наследия (памятников истории и культуры) народов Российской Федерации;</li><li>- выявленные объекты культурного наследия;</li><li>- объекты, обладающие признаками объектов культурного наследия;</li><li>- территории объектов культурного наследия;</li><li>- зоны охраны объектов культурного наследия;</li></ul>
--	---

	<p>- защитные зоны объектов культурного наследия;</p> <p>2. Участок не связан с земельным участком в границах территории объекта культурного наследия;</p> <p>3. Сведения о режимах использования (ограничения/обременения) участка отсутствуют;</p> <p>4. Данные о проведенных историко-культурных исследованиях в границах участка отсутствуют;</p> <p>5. В границах участка отсутствует необходимость проведения историко-культурной экспертизы</p>
• обременения	нет
• разрешенное использование	с целью строительства индивидуального жилого дома (разрешенное использование земельного участка – для индивидуального жилищного строительства (2.1)). территориальная зона Ж-4
• принадлежность к определенной категории земель	земли населенных пунктов
• максимально и (или) минимально допустимые параметры разрешенного строительства объекта капитального строительства	<p>в технической документации (градостроительный план земельного участка)</p> <p>Согласно градостроительному плану Земельного участка от 26.08.2022 № РФ-59-2-03-0-00-2022-1254(далее – ГПЗУ): Минимальный отступ от границ Земельного участка до места допустимого размещения зданий, строений (за исключением границ со стороны территории общего пользования, где отступ определяется с учетом красных линий и линий регулирования застройки, установленных проектом планировки территории, а также границ смежных земельных участков при блокированной жилой застройке)– 3 м; предельная высота зданий, строений – не более 10,5 м; максимальный процент застройки в границах земельного участка, определяемый как отношение суммарной площади земельного участка, которая может быть застроена, ко всей площади земельного участка – 30%.</p> <p>Проектирование и строительство необходимо вести в соответствии с пунктом 4.5 СП 55.13330.2016 свода Правил. Дома жилые многоквартирные. СНиП 31-02-2001, утвержденным и введенным в действие Приказом Министерства строительства и жилищно-коммунального хозяйства Российской Федерации от 20.10.2016 № 725/пр. дом должен включать жилые комнаты – одну или несколько (общую комнату или гостиную, спальню), а также вспомогательные помещения: переднюю, кухню (в том числе кухню-столовую и (или) кухню-нишу), ванные комнаты и (или) душевые, туалет (уборную) или совмещенный санузел. Согласно пункту 6.1 СП 55.13330.2016 площади помещений домов проектируемых и реконструируемых, должны быть не менее: общей комнаты (или гостиной) – 16 кв. м (при одной жилой комнате 14 кв. м); спальни – 8 кв. м (на двух человек 10 кв. м, а при размещении ее в мансарде 7 кв. м); спальни для инвалида – колясочника – 9 кв. м; кухни – 9 кв. м, кухни-ниши или кухонной зоны в кухне-столовой – 6 кв. м.</p> <p>Согласно пункту 6.2 СП 55.13330.2016 высота помещений жилых комнат и кухни в климатических подрайонах IА, IБ, IГ, IД и II А должно быть не менее 2,7 м, а в остальных – не менее 2,5 м в соответствии с СП 54.13330. Высоту комнат, кухни и других помещений, расположенных в мансарде или имеющих в наклонные потолки или стены, допускается принимать не менее 2,3 м. В коридорах и при устройстве антресолей высоту помещений допускается принимать не менее 2,1 м.</p> <p>С уведомлением о планируемом строительстве жилого дома рекомендуется обратиться в уполномоченный орган администрации города Перми.</p>
• возможность подключения (технологического присоединения) объектов капитального строительства к сетям инженерно-технического обеспечения (за исключением сетей электро-снабжения)	<p>в технической документации</p> <p>В соответствии с письмом ООО «НОВОГОР-Прикамье» от 15.08.2022 № 110-12794 о наличии технической возможности для подключения сетей водоснабжения и водоотведения с предполагаемой величиной нагрузки 1,0 м<sup>3</sup>/сут. сообщается, что в районе участка отсутствуют централизованные сети водоснабжения и водоотведения, эксплуатируемые ООО «Новогор-Прикамье».</p>

		<p>Ближайшие сети водоснабжения, эксплуатируемые ООО «Новогор-Прикамье», располагаются в районе здания по Бродовскому тракту, 15 ориентировочно на расстоянии – 10 км от участка.</p> <p>Ближайшие сети водоотведения, эксплуатируемые ООО «Новогор-Прикамье», располагаются в районе зданий по ул. Героев Хасана, 109/2 ориентировочно на расстоянии – 11 км от участка.</p> <p>При проектировании могут быть применены альтернативный способ водоснабжения без подключения к централизованной системе водоснабжения (от скважины) и альтернативный способ канализования без подключения к централизованной системе канализации г. Перми (отвод стоков на локальные очистные сооружения, канализование объекта в выгребную яму с последующим вывозом стоков спец. машинами), которые должны соответствовать всем нормативным требованиям Российской Федерации. ООО «НОВОГОР-Прикамье» не располагает сведениями о наличии сетей 3-х лиц в границах участка.</p> <p>Согласно письму АО «Газпром газораспределение Пермь» от 12.08.2022 № ПФ-5479 техническая возможность подключения объекта капитального строительства с предполагаемой максимальной нагрузкой 8 куб.м/час к существующим сетям газораспределения имеется.</p> <p>Для рассмотрения вопроса о предоставлении технических условий на подключение (технологическое присоединение) необходимо направить запрос с приложением необходимых документов и сведений на электронную почту <a href="mailto:post@pf.ugaz.ru">post@pf.ugaz.ru</a>, либо почтовым отправлением по адресу: г. Пермь, ул. Уральская, 104, через Единый центр предоставления услуг по адресу: г. Пермь, ул. Уральская, д. 104, каб. 101.</p> <p>ОАО «Межрегиональная распределительная сетевая компания Урала» – филиал «Пермэнерго» письмом от 18.08.2022 № ПЭ/ПГЭС/22/641 сообщает о наличии технической возможности технологического присоединения к электросетям филиала энергопринимающего устройства объекта капитального строительства с предполагаемой максимальной мощностью 15 кВт (ТП-6946).</p> <p>В соответствии с Правилами недискриминационного доступа к услугам по передаче электрической энергии и оказания этих услуг, Правил недискриминационного доступа к услугам по оперативно-диспетчерскому управлению в электроэнергетике и оказания этих услуг, Правил недискриминационного доступа к услугам администратора торговой системы оптового рынка и оказания этих услуг и Правил технологического присоединения энергопринимающих устройств потребителей электрической энергии, объектов по производству электрической энергии, а также объектов электросетевого хозяйства, принадлежащих сетевым организациям и иным лицам, к электрическим сетям, утвержденных постановлением Правительства РФ от 27.12.2004 № 861 (далее – Правил), конкретные технические условия на электроснабжение объекта будут разработаны в составе договора о технологическом присоединении.</p> <p>Плата за технологическое присоединение энергопринимающих устройств устанавливается исходя из стоимости мероприятий по технологическому присоединению, размер платы определяется в соответствии с Постановлением Министерства тарифного регулирования и энергетики Пермского края от 29.12.2021 № 120-гп.</p> <p>Электроснабжение объектов, размещаемых на указанной площадке, возможно будет осуществить при условии строительства питающих линий электропередач 0,4 кВ на основании договора об осуществлении технологического присоединения объекта к электрическим сетям филиала «Пермэнерго».</p> <p>Для заключения договора на технологическое присоединение необходимо подать заявку через единый федеральный портал электросетевых услуг группы компаний «Россети» на сайте: <a href="https://портал-тп.рф">https://портал-тп.рф</a> или через Мобильное приложение ПАО «Россети».</p>
--	--	--

		<p>Согласно письму ПАО «Т Плюс» от 24.11.2022 № 51000-32-03734 участок находится вне зоны теплоснабжения ПАО «Т Плюс».</p> <p>Письмом от 29.11.2022 № 059-04-25/3-99-ри департамент жилищно-коммунального хозяйства администрации города Перми сообщает об отсутствии технической возможности подключения объектов к сетям теплоснабжения.</p> <p>Для обеспечения нужд отопления и горячего водоснабжения индивидуальных жилых домов рекомендуется рассмотреть альтернативный источник теплоснабжения.</p>
5.	<p>Начальная цена предмета аукциона <b>(размер ежегодной арендной платы)</b></p> <p>Победитель аукциона, иное лицо, с которым договор заключается в соответствии с п.13, п.14 или п. 20 ст. 39.12 Земельного Кодекса Российской Федерации (далее – ЗК РФ), обязан в течение <b>5 рабочих дней</b> со дня составления протокола о результатах аукциона, а в случаях, определенных п.13, п.14, ст. 39.12 ЗК РФ, протокола рассмотрения заявок, уплатить ежегодный размер арендной платы (за вычетом задатка, внесенного для участия в аукционе) <b>за 1 год</b> на счет департамента земельных отношений администрации города Перми, 614000, ул. Сибирская,15, тел. 212-61-90 (отдел договоров)</p>	328 700 руб.
6.	«Шаг аукциона» (3% от начальной цены)	9 861 руб.
7.	<p>Форма заявки на участие в аукционе, порядок ее приема, адрес места ее приема, даты и время начала и окончания приема заявок на участие в аукционе</p>	<p>Форма заявки размещена на сайтах <a href="http://www.torgi.gov.ru">www.torgi.gov.ru</a>, <a href="http://www.gorodperm.ru">www.gorodperm.ru</a> (раздел Деятельность/Муниципальная собственность/Торговая площадка/ Вид торгов Продажа и аренда земельных участков).</p> <p>Заявка подается одновременно с полным пакетом документов, требуемых для участия в аукционе. На каждый лот представляется отдельный пакет документов, документы после аукциона не возвращаются.</p> <p>Заявка с прилагаемыми к ней документами регистрируется организатором аукциона в журнале приема заявок с присвоением каждой заявке номера, даты и времени подачи.</p> <p>г. Пермь, ул. Сибирская,14, каб. № 12</p> <p>с 06.03.2023 по 07.04.2023 ежедневно в рабочие дни с 10 час. 00 мин. до 13 час. 00 мин.</p>
8.	<p>Размер задатка (50% от начальной цены)</p> <p>Порядок внесения задатка участниками аукциона и возврата им задатка</p>	<p>164 350 руб.</p> <p>Путем перечисления на счет организатора аукциона.</p> <p>Представление документов, подтверждающих внесение задатка, признается заключением соглашения о задатке (п.2 ст. 39.12 Земельного кодекса Российской Федерации).</p> <p>Задаток должен поступить на счет организатора аукциона до 15:00 12.04.2023.</p> <p>В течение трех рабочих дней со дня подписания протокола о результатах аукциона организатор аукциона обязан вернуть задатки лицам, участвовавшим в аукционе, но не победившим в нем.</p> <p>Задаток, внесенный лицом, признанным победителем аукциона, задаток, внесенный иным лицом, с которым договор купли-продажи или договор аренды земельного участка заключается в соответствии с пунктом 13, 14 или 20 ст. 39.12 ЗК РФ, засчитываются в оплату приобретаемого земельного участка или в счет арендной платы за него. Задатки, внесенные этими лицами, не заключившими в установленном настоящей статьей порядке договора купли-продажи или договора аренды земельного участка вследствие уклонения от заключения указанных договоров, не возвращаются.</p>

	Банковские реквизиты счета для перечисления задатка	Департамент финансов администрации города Перми (департамент имущественных отношений администрации города Перми, л/с 04163010041), ИНН 5902502248, КПП 590201001, ОКТМО 57701000, р/с 032 326 435 770 100 056 00 в Отделении Пермь Банка России//УФК по Пермскому краю г. Пермь, БИК (БИК ТОФК) 015773997, корреспондентский счет (единый казначейский счет) 40102810145370000048 КБК 000000000000000000510. Назначение платежа: задаток для участия в аукционе 13.04.2023 по лоту № 4 (ул. Смородиновая, з/у 85а)
9.	Срок аренды земельного участка	20 лет
10.	Проект договора аренды земельного участка	Типовая форма договора аренды земельного участка, приобретаемого на торгах в форме аукциона, для строительства, утверждена постановлением администрации города Перми от 29.05.2015 № 322, является Приложением № 1 к настоящему извещению и размещена на сайтах <a href="http://www.torgi.gov.ru">www.torgi.gov.ru</a> , <a href="http://www.gorodperm.ru">www.gorodperm.ru</a> (раздел Деятельность/Муниципальная собственность/ Торговая площадка/Вид торгов Продажа и аренда земельных участков), опубликована в печатном средстве массовой информации «Официальный бюллетень органов местного самоуправления города Перми».
11.	Порядок осмотра земельного участка на местности	Осмотр земельного участка производится заявителем самостоятельно в любое время с даты опубликования настоящего извещения.

**Для участия в аукционе заявители представляют в установленный в извещении о проведении аукциона срок следующие документы:**

- 1) заявка на участие в аукционе по установленной в извещении о проведении аукциона форме с указанием банковских реквизитов счета для возврата задатка;
- 2) копии документов, удостоверяющих личность заявителя (для граждан), всех страниц;
- 3) надлежащим образом заверенный перевод на русский язык документов о государственной регистрации юридического лица в соответствии с законодательством иностранного государства в случае, если заявителем является иностранное юридическое лицо;
- 4) документы, подтверждающие внесение задатка.

**Дата, время и место регистрации участников на торги:** 13.04.2023 с 9:00 до 9:20, г. Пермь, ул. Сибирская, 14, каб. 2.

**Порядок проведения аукциона:**

- а) аукцион ведет аукционист;
- б) аукцион начинается с оглашения аукционистом наименования, основных характеристик и начальной цены земельного участка (начального размера ежегодной арендной платы), «шага аукциона». «Шаг аукциона» установлен в размере 3 процентов начальной цены земельного участка (ежегодного размера арендной платы) и не изменяется в течение всего аукциона;
- в) участникам аукциона выдаются пронумерованные карточки, которые они поднимают после оглашения аукционистом начальной цены земельного участка (ежегодного размера арендной платы) и каждой очередной цены в случае, если готовы купить (взять в аренду) земельный участок в соответствии с этой ценой;
- г) каждую последующую цену аукционист назначает путем увеличения текущей цены на «шаг аукциона». После объявления очередной цены аукционист называет номер карточки участника аукциона, который первым поднял карточку. Затем аукционист объявляет следующую цену в соответствии с «шагом аукциона»;
- д) при отсутствии участников аукциона, готовых купить (взять в аренду) земельный участок в соответствии с названной аукционистом ценой, аукционист повторяет эту цену 3 раза.  
Если после трехкратного объявления очередной цены ни один из участников аукциона не поднял карточку, аукцион завершается. Победителем аукциона признается тот участник аукциона, номер карточки которого был назван аукционистом последним;
- е) по завершении аукциона аукционист объявляет о продаже (сдаче в аренду) земельного участка, называет цену проданного земельного участка (ежегодный размер арендной платы) и номер карточки победителя аукциона.

С выпиской из ЕГРН, технической документацией (при наличии флеш-карты, выдается в электронном виде) можно ознакомиться в департаменте имущественных отношений администрации города Перми (г. Пермь, ул. Сибирская, 14, каб. № 12, тел. 212-77-24), а также на сайтах [www.torgi.gov.ru](http://www.torgi.gov.ru), [www.gorodpermi.ru](http://www.gorodpermi.ru) (раздел Деятельность/ Муниципальная собственность/ Торговая площадка/ Вид торгов Продажа и аренда земельных участков).

Приложение № 1 к Извещению о проведении  
13.04.2023 аукциона на право заключения договоров  
аренды земельных участков

**ТИПОВАЯ ФОРМА**  
**договора аренды земельного участка, приобретаемого**  
**на торгах в форме аукциона, для строительства**

г. Пермь

«\_\_\_» \_\_\_\_\_ г. <sup>1</sup>

Департамент земельных отношений администрации города Перми, именуемый в дальнейшем Арендодатель, в лице \_\_\_\_\_, действующего на основании \_\_\_\_\_, с одной стороны, и \_\_\_\_\_, именуемый(ая) в дальнейшем Арендатор, в лице \_\_\_\_\_, действующего на основании \_\_\_\_\_, протокола \_\_\_\_\_ от \_\_\_\_\_ по лоту № \_\_\_\_\_ (далее - протокол), с другой стороны, заключили настоящий договор о следующем.

**I. Предмет договора**

1.1. Во исполнение протокола Арендодатель передает, а Арендатор принимает во временное пользование на условиях аренды земельный участок, имеющий кадастровый номер 59:01: \_\_\_\_\_, площадью \_\_\_\_\_ кв. м, расположенный на землях населенных пунктов и находящийся по адресу: \_\_\_\_\_ (далее - земельный участок), для \_\_\_\_\_, в границах, сведения о которых содержатся в Едином государственном реестре недвижимости, и в качественном состоянии как он есть согласно Приложению 1 к настоящему договору.

1.2. Разрешенное использование \_\_\_\_\_.  
(указано в выписке из Единого государственного реестра недвижимости)

**II. Права и обязанности Арендодателя**

2.1. Арендодатель имеет право:

2.1.1. осуществлять контроль за использованием земельного участка, предоставленного в аренду, в том числе на беспрепятственный доступ на территорию используемого земельного участка, определение и закрепление на местности поворотных точек границ земельного участка;

2.1.2. взыскать в установленном порядке не внесенную в срок арендную плату, а также неустойку за просрочку исполнения обязательств;

2.1.3. требовать досрочного расторжения договора в случаях, предусмотренных действующим законодательством и настоящим договором.

2.1.4. требовать возмещение убытков, причиненных ухудшением качества земельного участка и экологической обстановки в результате хозяйственной деятельности Арендатора;

2.1.5. осуществлять осмотр арендованного земельного участка без предварительного уведомления Арендатора.

2.2. Арендодатель обязан:

2.2.1. выполнять в полном объеме все условия настоящего договора;

2.2.2. передать Арендатору земельный участок по акту приема-передачи;

2.2.3. не вмешиваться в хозяйственную деятельность Арендатора, если она не противоречит условиям договора и земельному законодательству Российской Федерации.

2.2.4. в трехдневный срок после получения уведомления, указанного в пункте 3.2.22 настоящего договора, провести осмотр земельного участка, составить акт осмотра земельного участка, подтверждающий снос самовольной постройки.

### III. Права и обязанности Арендатора

3.1. Арендатор имеет право:

3.1.1. использовать земельный участок в соответствии с условиями договора;

3.1.2. представить документы для государственной регистрации права на земельный участок в орган, осуществляющий государственный кадастровый учет и государственную регистрацию прав.

3.1.3. выкупа либо заключения договора аренды земельного участка под объектом недвижимости, созданным Арендатором и принадлежащим ему на праве собственности, за исключением сооружений, которые могут размещаться на таких земельных участках на основании сервитута, публичного сервитута или в соответствии со статьей 39.36 Земельного кодекса Российской Федерации;

3.1.4. до момента получения разрешения на строительство произвести раздел земельного участка, предоставленного для строительства блокированных жилых домов, в целях строительства и ввода в эксплуатацию, с учетом требований, установленных земельным и градостроительным законодательством<sup>2</sup>.

3.2. Арендатор обязан:

3.2.1. выполнять в полном объеме все условия настоящего договора;

3.2.2. использовать земельный участок в границах, сведения о которых содержатся в Едином государственном реестре недвижимости, в соответствии с целевым назначением и видом разрешенного использования, указанными в пунктах 1.1, 1.2 настоящего договора. Арендатор не вправе изменять целевое назначение и вид разрешенного использования земельного участка;

3.2.3. сохранять межевые, геодезические и другие специальные знаки, установленные на земельном участке в соответствии с законодательством и переданные Арендатору по акту приема-передачи;

3.2.4. своевременно вносить арендную плату;

3.2.5. обеспечивать Арендодателю, представителям органов контроля свободный доступ на земельный участок с целью его осмотра на предмет соблюдения условий договора и требований земельного законодательства;

3.2.6. обеспечивать доступ на земельный участок представителей собственника линейного объекта или представителей организации, осуществляющей эксплуатацию линейного объекта, в целях обеспечения его безопасности в случае, если земельный участок расположен в охранной зоне линейного объекта;

3.2.7. обеспечить свободный доступ граждан к водному объекту общего пользования и его береговой полосе<sup>3</sup>;

3.2.8. соблюдать порядок сноса и выполнения компенсационных посадок зеленых насаждений, установленный Правилами благоустройства, действующими на территории города Перми;

3.2.9. не допускать строительства на земельном участке до получения разрешения на строительство в установленном порядке, в случае если получение такого разрешения предусмотрено действующим законодательством.

Не допускать строительства на земельном участке до получения уведомления в соответствии с Градостроительным кодексом Российской Федерации в случае строительства на земельном участке объектов индивидуального жилищного строительства или садового дома<sup>3</sup>.

Направить Арендодателю копию уведомления в соответствии с абзацем вторым настоящего пункта в течение 10 дней со дня его получения;

3.2.10. не заключать договоры и не вступать в сделки, следствием которых является или может являться какое-либо обременение предоставленных Арендатору по договору имущественных прав (договоры залога, внесение права на аренду участка или его части в уставный капитал юридических лиц и другое) без письменного согласия Арендодателя (в случаях заключения настоящего договора на срок не более пяти лет), за исключением случаев, установленных законом.

Стороны договорились, что сделки, следствием которых является или может являться какое-либо обременение предоставленных Арендатору по договору имущественных прав в соответствии с абзацем первым настоящего пункта, совершенные без письменного согласия Арендодателя (в случаях заключения настоящего договора на срок не более пяти лет), являются недействительными (ничтожными) с момента совершения и не влекут юридических последствий;

Арендатор не вправе уступать права и осуществлять перевод долга по обязательствам, возникшим из договора аренды.

3.2.11. письменно сообщить Арендодателю не позднее чем за один месяц о предстоящем освобождении участка в связи с окончанием срока договора в связи с неиспользованием земельного участка в соответствии с пунктом 1.1 настоящего договора;

3.2.12. при расторжении настоящего договора по требованию Арендодателя вернуть Арендодателю земельный участок в надлежащем состоянии в пятидневный срок с момента расторжения настоящего договора по акту приема-передачи земельного участка;

3.2.13. в случае изменения адреса или иных реквизитов Арендатора в пятидневный срок направить Арендодателю письменное уведомление.

В случае неисполнения Арендатором этого условия, извещение, направленное по адресу, указанному в настоящем договоре, является надлежащим уведомлением Арендодателем Арендатора о соответствующих изменениях;

3.2.14. в случае продажи права собственности на объект недвижимого имущества, расположенный на земельном

участке, в 10-дневный срок направить Арендодателю письменное уведомление об этом;

3.2.15. в случае обнаружения Арендодателем ликвидировать самовольные постройки, возведенные Арендатором, или иные нарушения в использовании земельного участка и привести участок в прежнее состояние за свой счет в срок, установленный в уведомлении Арендодателя;

3.2.16. выполнять требования, установленные Федеральным законом от 25 июня 2002 г. № 73-ФЗ «Об объектах культурного наследия (памятниках истории и культуры) народов Российской Федерации»<sup>5</sup>;

3.2.17. выполнять требования особого режима охраны и использования особо охраняемой природной территории местного значения в соответствии с утвержденным Положением об особо охраняемой природной территории местного значения<sup>6</sup>;

3.2.18. соблюдать при использовании земельных участков требования градостроительных регламентов, строительных, экологических, санитарно-гигиенических, противопожарных и иных правил, нормативов;

3.2.19. не допускать загрязнение, истощение, деградацию, порчу, уничтожение земель и почв и иное негативное воздействие на земли и почвы;

3.2.20. соблюдать при использовании земельного участка требования, установленные статьей 65 Водного кодекса Российской Федерации;

3.2.21. за свой счет и (или) с привлечением средств других лиц осуществить снос самовольной постройки в срок, не превышающий 12 месяцев, в случае если на земельном участке расположены здание, сооружение, объект незавершенного строительства, в отношении которых было принято решение о сносе самовольной постройки;

3.2.22. в течение 3 дней после осуществления сноса самовольной постройки в срок, установленный пунктом 3.2.21 настоящего договора, направить Арендодателю письменное уведомление об этом для составления акта осмотра земельного участка в соответствии с пунктом 2.2.4 настоящего договора;

3.2.23. соблюдать требования к параметрам объекта недвижимости предполагаемого к возведению, указанные в аукционной документации;

3.2.24. соблюдать ограничения при использовании земельных участков, расположенных в границах зон с особыми условиями использования территорий, установленные \_\_\_\_\_<sup>7</sup>.

(наименование нормативно-правового акта)

#### IV. Срок действия договора и арендная плата

4.1. Настоящий договор заключается с «\_\_» \_\_\_\_\_ по «\_\_» \_\_\_\_\_.

4.2. Ежегодный размер арендной платы составляет \_\_\_\_\_ руб.  
(сумма прописью)

4.3. Арендатор обязан в течение 5 рабочих дней со дня составления протокола уплатить ежегодный размер арендной платы, указанный в пункте 4.2 настоящего договора (за вычетом задатка, внесенного для участия в аукционе), в следующем порядке: если срок договора аренды земельного участка составляет менее 3 лет, ежегодный размер арендной платы вносится однократно за весь срок действия договора аренды; если срок действия договора аренды земельного участка составляет 3 года и более, ежегодный размер арендной платы вносится однократно за первые 3 года.

В случае предоставления земельного участка на условиях аренды для индивидуального жилищного строительства арендатор обязан в течение 5 рабочих дней со дня составления протокола уплатить ежегодный размер арендной платы, указанный в пункте 4.2 настоящего договора (за вычетом задатка, внесенного для участия в аукционе), за 1 год.

4.4. Арендная плата исчисляется ежемесячно с «\_\_» \_\_\_\_\_ 20\_\_ г. и вносится в следующем порядке:

за I и II кварталы до 5 февраля, за III квартал до 5 июня, за IV квартал до 5 сентября текущего года, а также подлежит индексации на уровень инфляции, установленный в утвержденных губернатором Пермского края условиях для формирования вариантов развития и основных показателей прогноза социально-экономического развития Пермского края на очередной финансовый год и плановый период.

4.5. В случае возникновения у Арендатора права собственности на земельный участок до 15 числа месяца (включительно) арендная плата начисляется только за предшествующий месяц, при возникновении права собственности на земельный участок после 15 числа месяца арендная плата начисляется за весь текущий месяц.

4.6. Неиспользование участка Арендатором не может служить основанием для невнесения арендной платы в установленные сроки.

#### V. Ответственность сторон

5.1. За просрочку исполнения обязательства по внесению арендной платы, нарушение срока возврата земельного участка, установленного в пункте 3.2.12 настоящего договора Арендатор уплачивает Арендодателю пени в размере 0,03% от суммы задолженности по арендной плате за каждый день просрочки.

5.2. Если Арендатор не возвратил земельный участок либо возвратил его несвоевременно арендная плата начисляется в соответствии с пунктом 4.4 настоящего договора и вносится Арендатором за все время просрочки.



5.3. Во всем остальном, что не предусмотрено настоящим Договором, стороны руководствуются действующим законодательством.

5.4. Спор, возникающий из настоящего договора или в связи с ним подлежит рассмотрению в Арбитражном суде Пермского края или в суде общей юрисдикции, расположенном на территории города Перми.

Стороны извещаются о рассмотрении дела любым способом, в том числе посредством отправки электронных сообщений, смс-сообщений, по реквизитам сторон, указанным в настоящем договоре.

5.5. Споры о взыскании денежных средств по настоящему Договору могут быть переданы сторонами на разрешение суда по истечении 15 календарных дней со дня направления претензии (требования).

## **VI. Порядок заключения договора**

6.1. Арендатор в течение 5 рабочих дней со дня составления протокола оплачивает арендную плату в размере и порядке, установленном пунктом 4.3 настоящего договора.

6.2. Арендодатель в течение 10 дней со дня составления протокола направляет Арендатору подписанный проект договора и акт приема-передачи земельного участка.

6.3. Арендатор подписывает проект договора и акт приема-передачи земельного участка и представляет его Арендодателю в течение 15 дней со дня его получения от Арендодателя.

6.4. Арендодатель подписывает акт приема-передачи земельного участка при наличии подтверждения поступления от Арендатора денежных средств в размере и порядке, предусмотренном в пункте 4.3 настоящего договора.

В случае отсутствия оплаты в размере и порядке, предусмотренном пунктом 4.3 настоящего договора, акт приема-передачи земельного участка не подписывается, договор считается незаключенным и не подлежит государственной регистрации.

В случае нарушения срока, установленного в пункте 6.1 настоящего договора, Арендатор уплачивает Арендодателю неустойку в размере 0,03% от суммы, указанной в пункте 4.2 настоящего договора, за каждый день просрочки.

6.5. Арендодатель в течение 5 рабочих дней с момента подписания акта приема-передачи земельного участка направляет договор в установленном законом порядке для осуществления государственной регистрации права.

## **VII. Расторжение, прекращение договора и заключение договора на новый срок**

7.1. Настоящий договор может быть расторгнут по письменному соглашению сторон, по требованию одной из сторон в судебном порядке в случаях, предусмотренных Гражданским кодексом Российской Федерации, Земельным кодексом Российской Федерации и настоящим договором, а также в случаях, указанных в пункте 7.5 настоящего Договора.

7.2. Договор подлежит досрочному расторжению по требованию Арендодателя в случаях, являющихся существенными нарушениями условий настоящего договора:

в случае невнесения двух раз подряд (в том числе внесения не в полном объеме) Арендатором арендной платы в срок, установленный пунктом 4.4 настоящего договора, независимо от ее последующего внесения;

при использовании участка (в целом или частично) с нарушением вида разрешенного использования и (или) цели предоставления;

при существенном ухудшении Арендатором состояния земельного участка в соответствии с действующим законодательством (загрязнение или иное негативное воздействие на земли и почву);

при использовании земельного участка с нарушением границ, сведения о которых содержатся в государственном кадастре недвижимости.

Расторжение настоящего договора не освобождает Арендатора от необходимости погашения задолженности по арендной плате и уплаты пени, предусмотренной настоящим договором.

7.3. Арендодатель вправе требовать досрочного расторжения настоящего договора после направления Арендатору письменного предупреждения об устранении нарушения, предусмотренного пунктом 7.2 настоящего договора, и неустранения Арендатором указанного в предупреждении нарушения по истечении 15-дневного срока со дня направления Арендодателем письменного предупреждения.

7.4. Настоящий договор прекращается по истечении срока его действия, а также в случае ликвидации Арендатора – юридического лица и смерти Арендатора – физического лица, за исключением случаев наследования прав и обязанностей по договору в пределах срока его действия.

7.5. Арендодатель имеет право в одностороннем внесудебном порядке отказаться от договора аренды земельного участка в случаях:

7.5.1. неиспользование земельного участка, предназначенного для строительства, в том числе жилищного, в указанных целях.

7.5.2. неустранения в установленный срок последствий совершенного земельного правонарушения;

7.5.3. изъятия земельного участка для государственных или муниципальных нужд в соответствии с действующим

щим законодательством;

7.5.4. при создании или возведении на земельном участке самовольной постройки либо невыполнении обязанности, предусмотренной пунктом 1 части 11 статьи 55.32 Градостроительного кодекса Российской Федерации, в сроки, установленные решением о сносе самовольной постройки, в порядке, установленном статьей 46 Земельного кодекса Российской Федерации, за исключением случая, указанного в пунктах 5 и 7 статьи 46 Земельного кодекса Российской Федерации;

7.5.5. невыполнения Арендатором обязательства, предусмотренного пунктом 3.2.22 настоящего договора, в порядке, установленном статьей 46 Земельного кодекса Российской Федерации, за исключением случая, указанного в пунктах 5 и 7 статьи 46 Земельного кодекса Российской Федерации;

7.5.6. по иным основаниям, предусмотренным законодательством Российской Федерации.

Договор считается расторгнутым по истечении 15 дней с даты направления уведомления Арендатору.

7.6. При расторжении настоящего договора Арендодатель не возмещает Арендатору стоимость улучшений земельного участка, неотделимых без вреда для земельного участка.

### **VIII. Предоставление земельного участка в субаренду, заключение соглашения об установлении сервитута**

8.1. Арендатор вправе заключить соглашение об установлении сервитута в отношении земельного участка (его части) или передать земельный участок (его часть) в субаренду только с письменного разрешения Арендодателя, за исключением случаев, установленных законом.

8.2. Арендатор уведомляет Арендодателя о заключении соглашения об установлении сервитута в течение 10 дней со дня заключения указанного соглашения и представляет Арендодателю экземпляр соглашения об установлении сервитута.

8.3. Арендатор вправе заключать соглашение об установлении сервитута, договор субаренды земельного участка на срок, не превышающий срока действия настоящего договора.

8.4. При досрочном прекращении действия настоящего договора договор субаренды, соглашение об установлении сервитута прекращает свое действие. При прекращении действия настоящего договора субарендатор не имеет права на заключение с Арендодателем договора аренды на земельный участок, находившийся в его пользовании в соответствии с договором субаренды.

### **IX. Особые обстоятельства**

9.1. Под особыми обстоятельствами понимаются обстоятельства непреодолимой силы (форс-мажор) и такие, как военные действия, препятствующие одной из сторон исполнять свои обязательства по настоящему договору, что освобождает ее от ответственности за неисполнение этих обязательств.

9.2. Об этих обстоятельствах каждая из сторон обязана немедленно, не позднее 20 дней после наступления случая форс-мажора, военных действий, письменно известить об этом другую сторону. Сообщение должно быть подтверждено документом, выданным уполномоченным государственным органом.

Несвоевременное извещение о наступлении форс-мажора, военных действий лишает соответствующую сторону права ссылаться в дальнейшем на указанные выше обстоятельства.

9.3. При продолжительности особых обстоятельств, делающих невозможным выполнение условий настоящего договора, свыше 6 (шести) месяцев каждая из сторон вправе прекратить действие договора немедленно после письменного уведомления другой стороны.

### **X. Вступление договора в силу**

10.1. Настоящий договор считается заключенным с момента подписания Сторонами акта приема-передачи земельного участка.

10.2. Настоящий договор подписан в \_\_\_ экземплярах, имеющих равную юридическую силу. Подписанные договоры и приложения к ним хранятся по одному экземпляру у Арендодателя и Арендатора.

Неотъемлемой частью настоящего договора являются приложения:

акт приема-передачи земельного участка (Приложение 1);

копия охранного обязательства<sup>8</sup>.

Оплата за земельный участок в размере, установленном в соответствии с абзацем первым (вторым) пункта 4.3 настоящего договора, произведена полностью. Реквизиты документа(ов), подтверждающего(их) перечисление денежных средств Арендодателю \_\_\_\_\_.

**XI. Адреса, реквизиты и подписи сторон**

Арендодатель:  
Департамент земельных отношений  
администрации города Перми  
614000, г. Пермь, ул. Сибирская, 15,  
тел. \_\_\_\_\_

Арендодатель:  
Департамент земельных отношений  
администрации города Перми  
614000, г. Пермь, ул. Сибирская, 15,  
тел. \_\_\_\_\_

Арендатор<sup>9</sup>:  
\_\_\_\_\_  
Место нахождения (адрес):  
\_\_\_\_\_  
почтовый адрес:  
\_\_\_\_\_  
электронная почта:  
\_\_\_\_\_  
тел. \_\_\_\_\_  
ИНН \_\_\_\_\_  
Арендатор<sup>10</sup>:  
\_\_\_\_\_  
(ФИО, дата рождения)  
Адрес регистрации:  
\_\_\_\_\_  
адрес фактического проживания:  
\_\_\_\_\_  
паспорт гражданина Российской  
Федерации:  
\_\_\_\_\_  
выдан: \_\_\_\_\_  
дата выдачи: \_\_\_\_\_  
электронная почта: \_\_\_\_\_  
тел. \_\_\_\_\_  
ИНН \_\_\_\_\_  
СНИЛС  
\_\_\_\_\_

Все извещения, повестки и сообщения, направленные по указанному в настоящем разделе почтовому адресу Арендатора, равно как и направленные в электронной форме по телекоммуникационным каналам связи, считаются законно врученными, ему известными.

Арендодатель:  
\_\_\_\_\_  
М.П.

Арендатор:  
\_\_\_\_\_  
М.П.

<sup>1</sup> Дата внесения сведений в поземельную книгу (является датой договора).

<sup>2</sup> Применяется в случаях заключения договора аренды земельного участка, предоставленного для строительства блокированных жилых домов.

<sup>3</sup> Применяется в случаях заключения договора аренды земельного участка, расположенного в границах береговой полосы водного объекта общего пользования.

<sup>4</sup> Носит рекомендательный характер до 01 января 2024 г.

<sup>5</sup> Применяется в случае, если земельный участок расположен в границах: территории объекта культурного наследия, выявленного объекта культурного наследия, зоны охраны, защитной зоны объекта культурного наследия, а также, если земельный участок непосредственно связан с земельным участком в границах территории объекта культурного наследия.

<sup>6</sup> Применяется в случае наличия в государственном кадастре недвижимости сведений о расположении земельного участка в границах особо охраняемой природной территории и на прилегающей к ней территории.

<sup>7</sup> Применяется в случае расположения земельного участка в границах зон с особыми условиями использования территорий.

<sup>8</sup> Применяется в случае, если в отношении передаваемого земельного участка действуют охранные документы, предусмотренные статьей 47.6, пунктом 8 статьи 48 Федерального закона от 25.06.2002 № 73-ФЗ «Об объектах культурного наследия (памятниках истории и культуры) народов Российской Федерации».

<sup>9</sup> Для арендатора - юридического лица.

<sup>10</sup> Для арендатора - физического лица.

### ИЗВЕЩЕНИЯ О ПРОВЕДЕНИИ СОБРАНИЯ О СОГЛАСОВАНИИ МЕСТОПОЛОЖЕНИЯ ГРАНИЦЫ ЗЕМЕЛЬНОГО УЧАСТКА

Кадастровым инженером Копецкой Анастасией Игоревной, квалификационный аттестат № 59-13-795 (почтовый адрес: 614000, г. Пермь, Комсомольский проспект, д. 38, оф. 601, ana-koreckaaya@yandex.ru, тел.+7 (342) 212-33-80), номер регистрации в государственном реестре лиц, осуществляющих кадастровую деятельность № 27323 выполняются кадастровые работы в связи с уточнением земельного участка с кадастровым номером 59:01:4219141:19, расположенного по адресу: Пермский край, г. Пермь, Мотовилихинский район, коллективный сад №10, по речке Ива. Заказчиком кадастровых работ является Семенцов Сергей Иванович, почтовый адрес: 614010, Россия, г. Пермь, ул. Аркадия Гайдара, д. 12, кв. 50, т. +7 9523310741. Собрание заинтересованных лиц по поводу согласования местоположения границ состоится по адресу: г. Пермь, Комсомольский проспект, д. 38, оф. 601, в 10 ч.00 мин. 31.03.2023 г. С проектом межевого плана земельного участка можно ознакомиться по адресу: 614000, г. Пермь, Комсомольский проспект, д. 38, оф. 601. Обоснованные возражения относительно местоположения границ, содержащихся в проекте межевого плана, и требования о проведении согласования местоположения границ земельных участков на местности принимаются с 28.02.2023 г. по 31.03.2023 г. по адресу: 614000, г. Пермь, Комсомольский проспект, д. 38, оф. 601. Смежный земельный участок, с правообладателями которого требуется согласовать местоположение границ: земельный участок 59:01:4219141:21 - край Пермский, г. Пермь, р-н Мотовилихинский, коллективный сад №10, по речке Ива, а так же земельные участки, расположенные в кадастровом квартале 59:01:4219141. При проведении согласования местоположения границ при себе необходимо иметь документ, удостоверяющий личность, а также документы, подтверждающие права на соответствующий земельный участок.

Кадастровым инженером Пермяковой Еленой Александровной, г. Пермь, ул. Ленина, 42, lanos717@yandex.ru, тел. 212-89-96, номер регистрации в государственном реестре лиц, осуществляющих кадастровую деятельность – 1304, выполняются кадастровые работы в отношении земельных участков, расположенных по адресу: Российская Федерация, Пермский край, Пермский г.о., Пермь г, Соликамская ул, (кадастровый квартал 59:01:0000000). Заказчиком кадастровых работ является КГБУ «Управление автомобильных дорог и транспорта» Пермского края (г.Пермь, ул. Луначарского, 100, 235-70-00). Смежные участки, с правообладателями которых требуется согласовать местоположение границы: Пермский край, г. Пермь, р-н Мотовилихинский, ул. Соликамская, 145 (59:01:3911430:22). Собрание по поводу согласования местоположения границы состоится по адресу: г.Пермь, ул. Ленина, 42, «03» апреля 2023 г. в 10:00. С проектом межевого плана земельного участка можно ознакомиться по адресу: г.Пермь, ул. Ленина, 42, 2 этаж, офис ООО «Пермархбюро». Требования о проведении согласования местоположения границ земельных участков на местности принимаются с «1» марта 2023 г. по «16» марта 2023 г., обоснованные возражения о местоположении границ земельных участков после ознакомления с проектом межевого плана принимаются с «1» марта 2023 г. по «31» марта 2023 г. по адресу: г.Пермь, ул. Ленина, 42. При проведении согласования местоположения границ при себе необходимо иметь документ, удостоверяющий личность, а также документы о правах на земельный участок (часть 12 статьи 39, часть 2 статьи 40 Федерального закона от 24 июля 2007 г. N 221-ФЗ «О кадастровой деятельности»).

Ответственность за достоверность вышеуказанных сведений, а также за необходимость опубликования извещения, соблюдение сроков, установленных Федеральным Законом от 24.07.2007 № 221-ФЗ «О государственном кадастре недвижимости» (в ред. от 30.12.2008 № 311-ФЗ) несет кадастровый инженер, указанный в извещении.