

## РАЗДЕЛ ПЕРВЫЙ ПРАВОВЫЕ АКТЫ

### ПОСТАНОВЛЕНИЯ ГЛАВЫ ГОРОДА ПЕРМИ

07.06.2023 № 103

О назначении общественных обсуждений по рассмотрению проекта решения о предоставлении разрешения на условно разрешенный вид использования земельного участка с кадастровым номером 59:01:4713882:173 – «магазины (4.4)», расположенного в территориальной зоне индивидуальной усадебной жилой застройки (Ж-5) по ул. Промышленной в Индустриальном районе города Перми ..... 3

08.06.2023 № 104

О назначении публичных слушаний по рассмотрению проекта о внесении изменений в Правила землепользования и застройки города Перми, утвержденные решением Пермской городской Думы от 26.06.2007 № 143 ..... 5

### ПОСТАНОВЛЕНИЯ АДМИНИСТРАЦИИ ГОРОДА ПЕРМИ

07.06.2023 № 461

Об утверждении Перечня аварийно-опасных участков на автомобильных дорогах общего пользования местного значения города Перми за 2022 год и мер, направленных на устранение причин и условий совершения дорожно-транспортных происшествий ..... 8

07.06.2023 № 462

О внесении изменений в Положение о системе оплаты труда работников муниципального учреждения города Перми, уполномоченного решать задачи в области защиты и спасения населения и территорий от чрезвычайных ситуаций, утвержденное постановлением администрации города Перми от 03.02.2011 № 34 ..... 10

07.06.2023 № 463

О внесении изменений в приложение 2 к Порядку определения объема и условий предоставления субсидий на иные цели бюджетным и автономным учреждениям на создание условий для вовлеченности жителей в культурно-зрелищные мероприятия, утвержденному постановлением администрации города Перми от 16.10.2020 № 1028 ..... 11

08.06.2023 № 464

О внесении изменений в состав Координационного совета по развитию малого и среднего предпринимательства на территории города Перми, утвержденный постановлением администрации города Перми от 24.03.2022 № 212 ..... 13

08.06.2023 № 465

О внесении изменений в отдельные постановления администрации города Перми в сфере исполнения переданных государственных полномочий по составлению протоколов об административных правонарушениях ..... 14

08.06.2023 № 466

О внесении изменений в приложение 2 к Порядку определения объема и условий предоставления субсидий на иные цели бюджетным и автономным учреждениям на предоставление бесплатного питания учащимся с ограниченными возможностями здоровья, утвержденному постановлением администрации города Перми от 14.10.2020 № 976 ..... 16

08.06.2023 № 467

О внесении изменений в муниципальную программу «Социальная поддержка и обеспечение семейного благополучия населения города Перми», утвержденную постановлением администрации города Перми от 20.10.2021 № 915 ..... 20

08.06.2023 № 468

О внесении изменений в муниципальную программу «Экономическое развитие города Перми», утвержденную постановлением администрации города Перми от 15.10.2021 № 874 ..... 30

08.06.2023 № 469

О внесении изменений в Положение об отраслевой системе оплаты труда работников муниципальных учреждений, подведомственных комитету по физической культуре и спорту администрации города Перми, утвержденное постановлением администрации города Перми от 26.10.2018 № 834 ..... 38

08.06.2023 № 470	
О внесении изменений в план мероприятий («дорожную карту») «Повышение значений показателей доступности для инвалидов объектов и услуг на территории Пермского городского округа», утвержденный постановлением администрации города Перми от 14.11.2016 № 1016 .....	40
08.06.2023 № 471	
О внесении изменений в состав рабочей группы по оказанию содействия избирательным комиссиям в подготовке и проведении выборов и референдумов на территории города Перми, утвержденный постановлением администрации города Перми от 13.06.2013 № 487 «О создании рабочей группы по оказанию содействия избирательным комиссиям в подготовке и проведении выборов и референдумов на территории города Перми» .....	41
08.06.2023 № 472	
О внесении изменений в Положение об управлении муниципального заказа администрации города Перми, утвержденное постановлением администрации города Перми от 17.01.2011 № 3 .....	43

## РАСПОРЯЖЕНИЯ АДМИНИСТРАЦИИ ГОРОДА ПЕРМИ

08.06.2023 № 82	
О назначении уполномоченного представителя администрации города Перми в целях оказания организатору публичного мероприятия содействия в проведении публичного мероприятия.....	44

## ПРАВОВЫЕ АКТЫ ФУНКЦИОНАЛЬНЫХ ОРГАНОВ АДМИНИСТРАЦИИ ГОРОДА ПЕРМИ

Распоряжение начальника департамента образования администрации города Перми от 06.06.2023 № 059-08-01-26-193 «О внесении изменений в устав муниципального автономного общеобразовательного учреждения «Техно-Школа имени лётчика-космонавта СССР, дважды Героя Советского Союза В.П. Савиных» г.Перми, утвержденный распоряжением начальника департамента образования администрации города Перми от 27.07.2011 № СЭД-08-01-26-134» .....	45
--	----

## ПРАВОВЫЕ АКТЫ ТЕРРИТОРИАЛЬНЫХ ОРГАНОВ АДМИНИСТРАЦИИ ГОРОДА ПЕРМИ

Распоряжение главы администрации Кировского района города Перми от 07.06.2023 № 059-23-01-02-129 «О внесении изменений в состав постоянно действующей рабочей комиссии администрации Кировского района города Перми по подготовке объектов жилищно-коммунального хозяйства и социальной сферы к эксплуатации в осенне-зимний период 2023-2024 годов, утвержденный распоряжением главы администрации Кировского района города Перми от 16.03.2023 № 059-23-01-02-54» .....	61
---	----

## РАЗДЕЛ ВТОРОЙ ОФИЦИАЛЬНАЯ ИНФОРМАЦИЯ

Заключение о результатах общественных обсуждений от «06» июня 2023 г. № 21-урв .....	62
Заключение о результатах общественных обсуждений от «06» июня 2023 г. № 22-урв .....	62
Заключение о результатах общественных обсуждений от «06» июня 2023 г. № 21-дпт .....	63
Извещения о проведении заседания согласительной комиссии по вопросу согласования местоположения границ земельных участков .....	64
Извещения о проведении заседания согласительной комиссии по вопросу согласования местоположения границ земельных участков .....	104
Информация о возможном установлении публичных сервитутов в отдельных целях в соответствии со статьей 39.42 Земельного кодекса Российской Федерации .....	142

# РАЗДЕЛ ПЕРВЫЙ ПРАВОВЫЕ АКТЫ

## ПОСТАНОВЛЕНИЯ ГЛАВЫ ГОРОДА ПЕРМИ



### ГЛАВА ГОРОДА ПЕРМИ ПОСТАНОВЛЕНИЕ

07.06.2023

№ 103

**О назначении общественных обсуждений по рассмотрению проекта решения о предоставлении разрешения на условно разрешенный вид использования земельного участка с кадастровым номером 59:01:4713882:173 – «магазины (4.4)», расположенного в территориальной зоне индивидуальной усадебной жилой застройки (Ж-5) по ул. Промышленной в Индустриальном районе города Перми**

На основании Градостроительного кодекса Российской Федерации, Федерального закона от 06 октября 2003 г. № 131-ФЗ «Об общих принципах организации местного самоуправления в Российской Федерации», Регламента работы комиссии по подготовке проекта правил землепользования и застройки Пермского городского округа, утвержденного приказом Министерства по управлению имуществом и градостроительной деятельности Пермского края от 30 декабря 2020 г. № 31-02-1-4-1037, Устава города Перми, решения Пермской городской Думы от 26 июня 2007 г. № 143 «Об утверждении Правил землепользования и застройки города Перми», Положения о порядке организации и проведения общественных обсуждений, публичных слушаний по вопросам градостроительной деятельности в городе Перми, утвержденного решением Пермской городской Думы от 26 апреля 2022 г. № 83, письма комиссии по подготовке проекта правил землепользования и застройки Пермского городского округа от 22 мая 2023 г. № 31-07-1-Зисх-163

ПОСТАНОВЛЯЮ:

1. Назначить общественные обсуждения по рассмотрению проекта решения о предоставлении разрешения на условно разрешенный вид использования земельного участка с кадастровым номером 59:01:4713882:173 – «магазины (4.4)», расположенного в территориальной зоне индивидуальной усадебной жилой застройки (Ж-5) по ул. Промышленной в Индустриальном районе города Перми (далее – Проект).

2. Департаменту градостроительства и архитектуры администрации города Перми:

2.1. обеспечить размещение Проекта с информационными материалами к нему, направленными комиссией по подготовке проекта правил землепользования и застройки Пермского городского округа, в течение 10, но не ранее 7 дней со дня опубликования настоящего постановления одновременно:

в муниципальной информационной системе, обеспечивающей проведение общественных обсуждений с использованием информационно-телекоммуникационной сети Интернет, размещенной по адресу: [isogd.gorodperm.ru](http://isogd.gorodperm.ru) (далее – Информационная система);

на официальном сайте муниципального образования город Пермь в информационно-телекоммуникационной сети Интернет: [www.gorodperm.ru](http://www.gorodperm.ru) (далее – Официальный сайт);

2.2. направить Проект с перечнем информационных материалов к нему в территориальный организационный комитет по проведению общественных обсуждений, публичных слушаний по вопросам градостроительной деятельности при администрации Индустриального района города Перми (далее – Территориальный организационный комитет) для организации проведения общественных обсуждений по Проекту;

2.3. осуществить сбор предложений и замечаний участников общественных обсуждений по Проекту;

2.4. осуществить идентификацию участников общественных обсуждений при подготовке протокола общественных обсуждений по Проекту при представлении предложений и замечаний участниками общественных обсуждений в случаях, указанных в пункте 6.2 настоящего постановления;

2.5. подготовить протокол участников общественных обсуждений, заключение о результатах общественных обсуждений по Проекту;

2.6. обеспечить опубликование заключения о результатах общественных обсуждений в печатном средстве массовой информации «Официальный бюллетень органов местного самоуправления муниципального образования город Пермь» и размещение на Официальном сайте;

- 2.7. разместить заключение о результатах общественных обсуждений в Информационной системе;
- 2.8. направить протокол общественных обсуждений, заключение о результатах общественных обсуждений в комиссию по подготовке проекта правил землепользования и застройки Пермского городского округа в установленные сроки.
3. Территориальному организационному комитету:
  - 3.1. распространить информацию о начале общественных обсуждений по Проекту, в том числе путем размещения на информационных стендах и иными способами, обеспечивающими доступ участников общественных обсуждений к указанной информации;
  - 3.2. распространить информационные материалы о Проекте в период проведения экспозиции (экспозиций) Проекта посредством направления их в органы территориального общественного самоуправления;
  - 3.3. организовать проведение экспозиции Проекта с перечнем информационных материалов к нему (далее – экспозиция) с 20 июня 2023 г. по 28 июня 2023 г.: понедельник-четверг – с 09.00 час. до 18.00 час., пятница – с 09.00 час. до 17.00 час. по адресу: 614095, г. Пермь, ул. Мира, 15, администрация Индустриального района города Перми;
  - 3.4. организовать консультирование посетителей экспозиции Проекта 27 июня 2023 г. с 17.00 час. до 17.20 час. по адресу: 614095, г. Пермь, ул. Мира, 15, администрация Индустриального района города Перми;
  - 3.5. осуществить ведение книги (журнала) учета посетителей экспозиции Проекта при проведении экспозиции (экспозиций) Проекта и консультирования посетителей экспозиции Проекта;
  - 3.6. провести идентификацию участников общественных обсуждений при организации проведения экспозиции Проекта и консультирования посетителей экспозиции Проекта, при представлении предложений и замечаний участниками общественных обсуждений в случае, указанном в пункте 6.1 настоящего постановления;
  - 3.7. осуществить сбор замечаний и предложений участников общественных обсуждений по Проекту, поступающих в ходе проведения экспозиции Проекта;
  - 3.8. направить документы, предусмотренные пунктами 3.5-3.7 настоящего постановления, в департамент градостроительства и архитектуры администрации города Перми в установленные сроки.
4. Срок проведения общественных обсуждений составляет не более 1 месяца со дня опубликования настоящего постановления до дня опубликования заключения о результатах общественных обсуждений в печатном средстве массовой информации «Официальный бюллетень органов местного самоуправления муниципального образования город Пермь».
5. Участникам общественных обсуждений по Проекту в соответствии с требованиями статьи 5.1 Градостроительного кодекса Российской Федерации обеспечить:
  - 5.1. представление в целях идентификации сведений о себе (фамилию, имя, отчество (при наличии), дату рождения, адрес места жительства (регистрации) – для физических лиц; наименование, основной государственный регистрационный номер, место нахождения и адрес – для юридических лиц) с приложением документов, подтверждающих такие сведения;
  - 5.2. представление сведений о правах на земельные участки, объекты капитального строительства, помещения, являющиеся частью указанных объектов капитального строительства, из Единого государственного реестра недвижимости и иных документов, устанавливающих или удостоверяющих их права на такие земельные участки, объекты капитального строительства, помещения, являющиеся частью указанных объектов капитального строительства.
6. Участникам общественных обсуждений, прошедшим идентификацию в соответствии с пунктом 5 настоящего постановления, представить предложения и замечания (при наличии) по Проекту по форме, утвержденной решением Пермской городской Думы от 26 апреля 2022 г. № 83:
  - 6.1. в Территориальный организационный комитет по адресу, указанному в пункте 3.3 настоящего постановления, посредством записи в книге (журнале) учета посетителей экспозиции Проекта и информационных материалов к нему в период проведения экспозиции с 20 июня 2023 г. по 28 июня 2023 г.;
  - 6.2. в департамент градостроительства и архитектуры администрации города Перми со дня размещения Проекта с перечнем информационных материалов к нему на Официальном сайте по 28 июня 2023 г.:
    - 6.2.1. посредством Информационной системы;
    - 6.2.2. в форме электронного документа по электронной почте по адресу: [dga@gorodperm.ru](mailto:dga@gorodperm.ru);
    - 6.2.3. в письменной форме путем личного обращения и (или) по почте по адресу: 614000, г. Пермь, ул. Сибирская, д. 15, каб. 003.
7. Настоящее постановление вступает в силу со дня официального опубликования в печатном средстве массовой информации «Официальный бюллетень органов местного самоуправления муниципального образования город Пермь».
8. Управлению по общим вопросам администрации города Перми обеспечить опубликование настоящего постановления в печатном средстве массовой информации «Официальный бюллетень органов местного самоуправления муниципального образования город Пермь».
9. Информационно-аналитическому управлению администрации города Перми обеспечить опубликование (обнародование) настоящего постановления на официальном сайте муниципального образования город Пермь в информационно-телекоммуникационной сети Интернет.

10. Контроль за исполнением настоящего постановления возложить на заместителя главы администрации города Перми Андрианову О.Н.

А.Н. Дёмкин



## ГЛАВА ГОРОДА ПЕРМИ ПОСТАНОВЛЕНИЕ

08.06.2023

№ 104

### **О назначении публичных слушаний по рассмотрению проекта о внесении изменений в Правила землепользования и застройки города Перми, утвержденные решением Пермской городской Думы от 26.06.2007 № 143**

На основании Градостроительного кодекса Российской Федерации, Федеральных законов от 06 октября 2003 г. № 131-ФЗ «Об общих принципах организации местного самоуправления в Российской Федерации», от 14 марта 2022 г. № 58-ФЗ «О внесении изменений в отдельные законодательные акты Российской Федерации», Регламента работы комиссии по подготовке проекта правил землепользования и застройки Пермского городского округа, утвержденного приказом Министерства по управлению имуществом и градостроительной деятельности Пермского края от 30 декабря 2020 г. № 31-02-1-4-1037, Устава города Перми, решения Пермской городской Думы от 26 июня 2007 г. № 143 «Об утверждении Правил землепользования и застройки города Перми», Положения о порядке организации и проведения общественных обсуждений, публичных слушаний по вопросам градостроительной деятельности в городе Перми, утвержденного решением Пермской городской Думы от 26 апреля 2022 г. № 83, заключения комиссии по подготовке проекта правил землепользования и застройки Пермского городского округа с рекомендациями о готовности проекта о внесении изменений в Правила землепользования и застройки города Перми, утвержденные решением Пермской городской Думы от 26 июня 2007 г. № 143, для организации и проведения общественных обсуждений или публичных слушаний от 24 мая 2023 г. № 31-07-1-Зисх-173

ПОСТАНОВЛЯЮ:

1. Назначить публичные слушания по рассмотрению проекта о внесении изменений в Правила землепользования и застройки города Перми, утвержденные решением Пермской городской Думы от 26 июня 2007 г. № 143 (далее – Проект), в части изложения в новой редакции абзаца третьего пункта 12 статьи 3 Правил землепользования и застройки города Перми, утвержденных решением Пермской городской Думы от 26 июня 2007 г. № 143.

2. Департаменту градостроительства и архитектуры администрации города Перми:

2.1. обеспечить размещение Проекта с информационными материалами к нему, направленными комиссией по подготовке проекта правил землепользования и застройки Пермского городского округа, на официальном сайте муниципального образования город Пермь в информационно-телекоммуникационной сети Интернет: [www.gorodperm.ru](http://www.gorodperm.ru) в течение 10, но не ранее 7 дней со дня опубликования настоящего постановления;

2.2. направить Проект с перечнем информационных материалов к нему в территориальные организационные комитеты по проведению общественных обсуждений, публичных слушаний по вопросам градостроительной деятельности при администрациях районов города Перми (далее – Территориальные организационные комитеты) для организации проведения публичных слушаний по Проекту;

2.3. осуществить сбор предложений и замечаний участников публичных слушаний по Проекту;

2.4. осуществить идентификацию участников публичных слушаний при подготовке протокола публичных слушаний по Проекту при представлении предложений и замечаний участниками публичных слушаний в случаях, указанных в пункте 6.2 настоящего постановления;

2.5. подготовить протокол публичных слушаний, заключение о результатах публичных слушаний по Проекту;

2.6. обеспечить опубликование заключения о результатах публичных слушаний в печатном средстве массовой информации «Официальный бюллетень органов местного самоуправления муниципального образования город Пермь» и размещение на официальном сайте муниципального образования город Пермь в информационно-телекоммуникационной сети Интернет;

2.7. направить протокол публичных слушаний, заключение о результатах публичных слушаний в комиссию по

подготовке проекта правил землепользования и застройки Пермского городского округа в установленные сроки.

3. Территориальным организационным комитетам:

3.1. распространить информацию о начале публичных слушаний по Проекту, в том числе путем размещения на информационных стендах и иными способами, обеспечивающими доступ участников публичных слушаний к указанной информации;

3.2. распространить информационные материалы о Проекте в период проведения экспозиции (экспозиций) Проекта посредством направления их в органы территориального общественного самоуправления;

3.3. организовать проведение экспозиции Проекта с перечнем информационных материалов к нему (далее – экспозиция) с 20 июня 2023 г. по 28 июня 2023 г.: понедельник-четверг – с 09.00 час. до 18.00 час., пятница – с 09.00 час. до 17.00 час. по адресам:

614026, г. Пермь, ул. Александра Щербакова, 24, администрация Орджоникидзевского района города Перми;

614014, г. Пермь, ул. Уральская, 36, администрация Мотовилихинского района города Перми;

614095, г. Пермь, ул. Мира, 15, администрация Индустриального района города Перми;

614068, г. Пермь, ул. Борчанинова, 8, общественный центр «Совет» Ленинского района города Перми;

614105, г. Пермь, микрорайон Новые Ляды, ул. Транспортная, 2, администрация поселка Новые Ляды города

Перми;

614990, г. Пермь, ул. Ленина, 85, администрация Дзержинского района города Перми;

614113, г. Пермь, ул. Кировоградская, 33, администрация Кировского района города Перми;

614990, г. Пермь, ул. Сибирская, 58, администрация Свердловского района города Перми;

3.4. организовать консультирование посетителей экспозиции Проекта:

26 июня 2023 г. с 17.40 час. до 18.00 час. по адресу: 614026, г. Пермь, ул. Александра Щербакова, 24, администрация Орджоникидзевского района города Перми;

26 июня 2023 г. с 17.40 час. до 18.00 час. по адресу: 614014, г. Пермь, ул. Уральская, 36, администрация Мотовилихинского района города Перми;

26 июня 2023 г. с 17.40 час. до 18.00 час. по адресу: 614095, г. Пермь, ул. Мира, 15, администрация Индустриального района города Перми;

27 июня 2023 г. с 17.40 час. до 18.00 час. по адресу: 614068, г. Пермь, ул. Борчанинова, 8, общественный центр «Совет» Ленинского района города Перми;

27 июня 2023 г. с 17.40 час. до 18.00 час. по адресу: 614105, г. Пермь, микрорайон Новые Ляды, ул. Транспортная, 2, администрация поселка Новые Ляды города Перми;

27 июня 2023 г. с 17.40 час. до 18.00 час. по адресу: 614990, г. Пермь, ул. Ленина, 85, администрация Дзержинского района города Перми;

28 июня 2023 г. с 17.40 час. до 18.00 час. по адресу: 614113, г. Пермь, ул. Кировоградская, 33, администрация Кировского района города Перми;

28 июня 2023 г. с 17.40 час. до 18.00 час. по адресу: 614990, г. Пермь, ул. Сибирская, 58, администрация Свердловского района города Перми;

3.5. осуществить ведение книги (журнала) учета посетителей экспозиции Проекта при проведении экспозиции (экспозиций) Проекта и консультирования посетителей экспозиции Проекта;

3.6. провести идентификацию участников публичных слушаний при организации проведения экспозиции Проекта и консультирования посетителей экспозиции Проекта, проведении собрания участников публичных слушаний, при представлении предложений и замечаний участниками публичных слушаний в случаях, указанных в пункте 6.1 настоящего постановления;

3.7. осуществить регистрацию участников публичных слушаний при проведении собрания участников публичных слушаний;

3.8. провести собрание (собрания) участников публичных слушаний по рассмотрению Проекта:

26 июня 2023 г. в 18.00 час. по адресу: 614026, г. Пермь, ул. Александра Щербакова, 24, администрация Орджоникидзевского района города Перми;

26 июня 2023 г. в 18.00 час. по адресу: 614014, г. Пермь, ул. Уральская, 36, администрация Мотовилихинского района города Перми;

26 июня 2023 г. в 18.00 час. по адресу: 614095, г. Пермь, ул. Мира, 15, администрация Индустриального района города Перми;

27 июня 2023 г. в 18.00 час. по адресу: 614068, г. Пермь, ул. Борчанинова, 8, общественный центр «Совет» Ленинского района города Перми;

27 июня 2023 г. в 18.00 час. по адресу: 614105, г. Пермь, микрорайон Новые Ляды, ул. Транспортная, 2, администрация поселка Новые Ляды города Перми;

27 июня 2023 г. в 18.00 час. по адресу: 614990, г. Пермь, ул. Ленина, 85, администрация Дзержинского района города Перми;

28 июня 2023 г. в 18.00 час. по адресу: 614113, г. Пермь, ул. Кировоградская, 33, администрация Кировского

района города Перми;

28 июня 2023 г. в 18.00 час. по адресу: 614990, г. Пермь, ул. Сибирская, 58, администрация Свердловского района города Перми

с соблюдением требований законодательства, нормативных правовых актов города Перми по организации и проведению публичных слушаний;

3.9. осуществить сбор замечаний и предложений участников публичных слушаний по Проекту, поступающих в ходе проведения экспозиции Проекта, а также в ходе проведения собрания участников публичных слушаний по Проекту;

3.10. подготовить протокол собрания (собраний) участников публичных слушаний по Проекту;

3.11. направить документы, предусмотренные пунктами 3.5-3.10 настоящего постановления, в департамент градостроительства и архитектуры администрации города Перми в установленные сроки.

4. Срок проведения публичных слушаний составляет не более 1 месяца со дня опубликования настоящего постановления до дня опубликования заключения о результатах публичных слушаний в печатном средстве массовой информации «Официальный бюллетень органов местного самоуправления муниципального образования город Пермь».

5. Участникам публичных слушаний по Проекту в соответствии с требованиями статьи 5.1 Градостроительного кодекса Российской Федерации обеспечить:

5.1. представление в целях идентификации сведений о себе (фамилию, имя, отчество (при наличии), дату рождения, адрес места жительства (регистрации) – для физических лиц; наименование, основной государственный регистрационный номер, место нахождения и адрес – для юридических лиц) с приложением документов, подтверждающих такие сведения;

5.2. представление сведений о правах на земельные участки, объекты капитального строительства, помещения, являющиеся частью указанных объектов капитального строительства, из Единого государственного реестра недвижимости и иных документов, устанавливающих или удостоверяющих их права на такие земельные участки, объекты капитального строительства, помещения, являющиеся частью указанных объектов капитального строительства.

6. Участникам публичных слушаний, прошедшим идентификацию в соответствии с пунктом 5 настоящего постановления, представить предложения и замечания (при наличии) по Проекту по форме, утвержденной решением Пермской городской Думы от 26 апреля 2022 г. № 83:

6.1. в Территориальные организационные комитеты по адресам, указанным в пункте 3.3 настоящего постановления:

6.1.1. посредством записи в книге (журнале) учета посетителей экспозиции Проекта и информационных материалов к нему в период проведения экспозиции с 20 июня 2023 г. по 28 июня 2023 г.;

6.1.2. в письменной или устной формах в ходе проведения собрания (собраний) участников публичных слушаний в соответствии с пунктом 3.8 настоящего постановления;

6.2. в департамент градостроительства и архитектуры администрации города Перми со дня размещения Проекта с перечнем информационных материалов к нему на официальном сайте муниципального образования город Пермь в информационно-телекоммуникационной сети Интернет: [www.gorodperm.ru](http://www.gorodperm.ru) по 28 июня 2023 г.:

6.2.1. в письменной форме путем личного обращения и (или) по почте по адресу: 614000, г. Пермь, ул. Сибирская, д. 15, каб. 003;

6.2.2. в форме электронного документа по электронной почте по адресу: [dga@gorodperm.ru](mailto:dga@gorodperm.ru).

7. Настоящее постановление вступает в силу со дня официального опубликования в печатном средстве массовой информации «Официальный бюллетень органов местного самоуправления муниципального образования город Пермь».

8. Управлению по общим вопросам администрации города Перми обеспечить опубликование настоящего постановления в печатном средстве массовой информации «Официальный бюллетень органов местного самоуправления муниципального образования город Пермь».

9. Информационно-аналитическому управлению администрации города Перми обеспечить опубликование (обнародование) настоящего постановления на официальном сайте муниципального образования город Пермь в информационно-телекоммуникационной сети Интернет.

10. Контроль за исполнением настоящего постановления возложить на заместителя главы администрации города Перми Андрианову О.Н.

А.Н. Дёмкин

**ПОСТАНОВЛЕНИЯ АДМИНИСТРАЦИИ ГОРОДА ПЕРМИ****АДМИНИСТРАЦИЯ ГОРОДА ПЕРМИ  
ПОСТАНОВЛЕНИЕ**07.06.2023№ 461**Об утверждении Перечня аварийно-опасных участков на автомобильных дорогах общего пользования местного значения города Перми за 2022 год и мер, направленных на устранение причин и условий совершения дорожно-транспортных происшествий**

В соответствии с Федеральным законом от 10 декабря 1995 г. № 196-ФЗ «О безопасности дорожного движения», Уставом города Перми администрация города Перми **ПОСТАНОВЛЯЕТ**:

1. Утвердить прилагаемый Перечень аварийно-опасных участков на автомобильных дорогах общего пользования местного значения города Перми за 2022 год и мер, направленных на устранение причин и условий совершения дорожно-транспортных происшествий.

2. Настоящее постановление вступает в силу со дня официального опубликования в печатном средстве массовой информации «Официальный бюллетень органов местного самоуправления муниципального образования город Пермь».

3. Управлению по общим вопросам администрации города Перми обеспечить опубликование настоящего постановления в печатном средстве массовой информации «Официальный бюллетень органов местного самоуправления муниципального образования город Пермь».

4. Информационно-аналитическому управлению администрации города Перми обеспечить опубликование (обнародование) настоящего постановления на официальном сайте муниципального образования город Пермь в информационно-телекоммуникационной сети Интернет.

5. Контроль за исполнением настоящего постановления возложить на заместителя главы администрации города Перми Галиханова Д.К.

Глава города Перми

А.Н. Дёмкин



УТВЕРЖДЕН  
 постановлением администрации  
 города Перми  
 от 07.06.2023 № 461

**ПЕРЕЧЕНЬ**  
**аварийно-опасных участков на автомобильных дорогах общего пользования местного значения города Перми за 2022 год и мер,**  
**направленных на устранение причин и условий совершения дорожно-транспортных происшествий**

№	Наименование автомобильной дороги	Адрес аварийно-опасного участка	Количество дорожно-транспортных происшествий	Первоочередные мероприятия	Мероприятия перспективные
1	2	3	4	5	6
1	Проспект Комсомольский	перекресток с ул. Революции	5	изменение организации дорожного движения. Изменение режима работы светофорного объекта	-
2	Ул. Академика Веденеева	перекресток с ул. Ракитной	3	изменение организации дорожного движения	установка комплекса фото-, видеофиксации нарушений правил дорожного движения
3	Ул. Героев Хасана	перекресток с Бродовским трактом	3	изменение режима работы светофорного объекта	установка комплекса фото-, видеофиксации нарушений правил дорожного движения
4	Ул. Карпинского	перекресток с ул. Формовщиков	3	установка светофорного объекта	-
5	Ул. Куйбышева	участок от дома № 55 до дома № 59	4	текущий ремонт дорожного покрытия	-
6	Ул. Мостовая	напротив дома № 6	3	изменение организации дорожного движения. Обрезка и прореживание крон деревьев	-
7	Ул. Солдатова	перекресток с ул. Лодыгина	3	изменение режима работы светофорного объекта	-
8	Ул. Соликамская	перекресток с ул. Мостовой	3	изменение режима работы светофорного объекта	установка комплекса фото-, видеофиксации нарушений правил дорожного движения



## АДМИНИСТРАЦИЯ ГОРОДА ПЕРМИ ПОСТАНОВЛЕНИЕ

07.06.2023

№ 462

### **О внесении изменений в Положение о системе оплаты труда работников муниципального учреждения города Перми, уполномоченного решать задачи в области защиты и спасения населения и территорий от чрезвычайных ситуаций, утвержденное постановлением администрации города Перми от 03.02.2011 № 34**

В соответствии с Трудовым кодексом Российской Федерации, Федеральным законом от 06 октября 2003 г. № 131-ФЗ «Об общих принципах организации местного самоуправления в Российской Федерации», Уставом города Перми, решением Пермской городской Думы от 22 сентября 2009 г. № 209 «Об утверждении Положения об оплате труда работников муниципальных учреждений города Перми» администрация города Перми ПОСТАНОВЛЯЕТ:

1. Внести в Положение о системе оплаты труда работников муниципального учреждения города Перми, уполномоченного решать задачи в области защиты и спасения населения и территорий от чрезвычайных ситуаций, утвержденное постановлением администрации города Перми от 03 февраля 2011 г. № 34 (в ред. от 29.11.2012 № 833, от 14.10.2015 № 762, от 19.05.2016 № 338, от 21.10.2016 № 937, от 07.06.2017 № 451, от 09.07.2019 № 373, от 07.11.2019 № 860, от 26.03.2021 № 202, от 30.09.2021 № 780, от 20.05.2022 № 392, от 24.06.2022 № 533, от 21.10.2022 № 1055), следующие изменения:

1.1. в абзаце первом пункта 2.4.1.2 слова «до 50 %» заменить словами «до 67 %»;

1.2. в пункте 5.2:

1.2.1. в абзаце седьмом слова «в организованных местах массового отдыха у воды» заменить словами «в организованных местах отдыха людей у воды»;

1.2.2. в абзаце десятом слова «в размере 3,54 оклада» заменить словами «в размере 3,54 оклада для начальника поста спасательного и 4,04 оклада для матроса-спасателя»;

1.2.3. в абзаце одиннадцатом слово «неорганизованных» исключить;

1.2.4. в абзаце четырнадцатом слова «в размере 3,54 оклада» заменить словами «в размере 3,54 оклада для начальника отдела и начальника поста спасательного и 4,04 оклада для матроса-спасателя».

2. Настоящее постановление вступает в силу со дня официального опубликования в печатном средстве массовой информации «Официальный бюллетень органов местного самоуправления муниципального образования город Пермь» и распространяет свое действие на правоотношения, возникшие с 01 июня 2023 г.

3. Управлению по общим вопросам администрации города Перми обеспечить опубликование настоящего постановления в печатном средстве массовой информации «Официальный бюллетень органов местного самоуправления муниципального образования город Пермь».

4. Информационно-аналитическому управлению администрации города Перми обеспечить опубликование (обнародование) настоящего постановления на официальном сайте муниципального образования город Пермь в информационно-телекоммуникационной сети Интернет.

5. Контроль за исполнением настоящего постановления возложить на руководителя аппарата администрации города Перми, исполняющего обязанности заместителя главы администрации города Перми Молоковских А.В.

Глава города Перми

А.Н. Дёмкин



## АДМИНИСТРАЦИЯ ГОРОДА ПЕРМИ ПОСТАНОВЛЕНИЕ

07.06.2023

№ 463

### **О внесении изменений в приложение 2 к Порядку определения объема и условий предоставления субсидий на иные цели бюджетным и автономным учреждениям на создание условий для вовлеченности жителей в культурно-зрелищные мероприятия, утвержденному постановлением администрации города Перми от 16.10.2020 № 1028**

В соответствии с абзацем вторым пункта 1 статьи 78.1 Бюджетного кодекса Российской Федерации, постановлением Правительства Российской Федерации от 22 февраля 2020 г. № 203 «Об общих требованиях к нормативным правовым актам и муниципальным правовым актам, устанавливающим порядок определения объема и условия предоставления бюджетным и автономным учреждениям субсидий на иные цели» администрация города Перми ПОСТАНОВЛЯЕТ:

1. Внести изменения в приложение 2 к Порядку определения объема и условий предоставления субсидий на иные цели бюджетным и автономным учреждениям на создание условий для вовлеченности жителей в культурно-зрелищные мероприятия, утвержденному постановлением администрации города Перми от 16 октября 2020 г. № 1028 (в ред. от 17.11.2020 № 1163, от 02.04.2021 № 225, от 02.06.2021 № 398, от 01.09.2021 № 649, от 14.10.2021 № 853, от 19.10.2021 № 904, от 09.11.2021 № 985, от 01.04.2022 № 245, от 24.08.2022 № 709, от 04.10.2022 № 898, от 24.10.2022 № 1068, от 01.12.2022 № 1224, от 07.12.2022 № 1256, от 22.12.2022 № 1335, от 09.01.2023 № 2, от 13.02.2023 № 97, от 21.02.2023 № 135, от 10.04.2023 № 283, от 05.05.2023 № 360), изложив в редакции согласно приложению к настоящему постановлению.

2. Настоящее постановление вступает в силу со дня официального опубликования в печатном средстве массовой информации «Официальный бюллетень органов местного самоуправления муниципального образования город Пермь».

3. Управлению по общим вопросам администрации города Перми обеспечить опубликование настоящего постановления в печатном средстве массовой информации «Официальный бюллетень органов местного самоуправления муниципального образования город Пермь».

4. Информационно-аналитическому управлению администрации города Перми обеспечить опубликование (обнародование) настоящего постановления на официальном сайте муниципального образования город Пермь в информационно-телекоммуникационной сети Интернет.

5. Контроль за исполнением настоящего постановления возложить на заместителя главы администрации города Перми Грибанова А.А.

Глава города Перми

А.Н. Дёмкин

Приложение  
к постановлению администрации  
города Перми  
от 07.06.2023 № 463

**РАЗМЕР СУБСИДИЙ  
на иные цели на создание условий для вовлеченности жителей в культурно-зрелищные мероприятия  
на 2023 год и плановый период 2024 и 2025 годов**

№	Наименование муниципального учреждения культуры города Перми	Расчетные показатели, руб.		
		2023 год	2024 год	2025 год
1	2	3	4	5
1	Муниципальное бюджетное учреждение культуры «Пермская дирекция по организации городских культурно-массовых мероприятий»	124 432 391,20	41 872 400,00	42 872 400,00
	Муниципальное автономное учреждение культуры города Перми «ПермьКонцерт»	6 200 000,00	2 653 300,00	2 653 300,00
	Муниципальное автономное учреждение культуры «Дворец культуры «Урал»	1 360 000,00	860 000,00	860 000,00
	Муниципальное автономное учреждение культуры города Перми «ПермьПарк»	5 519 000,00	3 645 000,00	3 645 000,00
	Муниципальное бюджетное учреждение культуры города Перми «Клуб имени Златогорского»	1 000 000,00	500 000,00	500 000,00
	Муниципальное автономное учреждение культуры «Пермский городской дворец культуры имени А.Г. Солдатова»	22 825 450,00	4 003 300,00	4 003 300,00
	Муниципальное автономное учреждение культуры «Городской центр охраны памятников» г. Перми	1 250 000,00	750 000,00	750 000,00
	Муниципальное автономное учреждение культуры города Перми «Центральный выставочный зал»	3 240 000,00	3 240 000,00	3 240 000,00
	Муниципальное автономное учреждение культуры города Перми «Центр досуга «Родина»	2 300 000,00	1 300 000,00	1 300 000,00
	Муниципальное автономное учреждение культуры города Перми «Клуб «Юбилейный»	1 600 000,00	1 100 000,00	1 100 000,00
	Муниципальное автономное учреждение культуры «Пермский городской дворец культуры им. С.М. Кирова»	1 000 000,00	0,00	0,00
	Муниципальное автономное учреждение культуры «Дворец культуры «Искра»	1 000 000,00	0,00	0,00
	Муниципальное учреждение культуры «Центр досуга Мотовилихинского района»	1 100 000,00	0,00	0,00
	Муниципальное учреждение культуры города Перми «Дворец культуры им. А.С. Пушкина»	1 000 000,00	0,00	0,00
	Муниципальное автономное учреждение культуры «Пермский городской дворец культуры имени М.И. Калинина»	1 424 550,00	0,00	0,00
	Муниципальное автономное учреждение культуры города Перми «Центр досуга «Альянс»	500 000,00	0,00	0,00
	Муниципальное бюджетное учреждение культуры города Перми «Пермский театр «У Моста»	0,00	1 000 000,00	0,00
	Муниципальное автономное учреждение культуры города Перми «Балет Евгения Панфилова»	150 000,00	0,00	0,00
	Муниципальное автономное учреждение культуры города Перми «Пермский театр юного зрителя»	150 000,00	0,00	0,00
	Муниципальное автономное учреждение культуры города Перми «Академический хор «Млада»	200 000,00	0,00	0,00
Итого		176 251 391,20	60 924 000,00	60 924 000,00



## АДМИНИСТРАЦИЯ ГОРОДА ПЕРМИ ПОСТАНОВЛЕНИЕ

08.06.2023

№ 464

### **О внесении изменений в состав Координационного совета по развитию малого и среднего предпринимательства на территории города Перми, утвержденный постановлением администрации города Перми от 24.03.2022 № 212**

В целях актуализации правовых актов города Перми администрация города Перми ПОСТАНОВЛЯЕТ:

1. Внести в состав Координационного совета по развитию малого и среднего предпринимательства на территории города Перми, утвержденный постановлением администрации города Перми от 24 марта 2022 г. № 212 (в ред. от 09.03.2023 № 184) (далее – Координационный совет), следующие изменения:

1.1. позицию:

«Председатель:

- заместитель главы администрации города Перми»

изложить в следующей редакции:

«Председатель:

Андрианова

Ольга Николаевна

- заместитель главы администрации города Перми»;

1.2. включить в состав Координационного совета членами следующих лиц:

«Прокоччук

Татьяна Анатольевна

- вице-президент по проектной деятельности Союза «Пермская торгово-промышленная палата Пермского края» (по согласованию)

Южанинова

Ирина Станиславовна

- председатель Пермского регионального отделения Общероссийской общественной организации малого и среднего предпринимательства «Опора России» (по согласованию);

1.3. исключить из состава Координационного совета Андрианову О.Н., Гилязову Е.Е., Щенятского Д.В.

2. Настоящее постановление вступает в силу со дня подписания.

3. Управлению по общим вопросам администрации города Перми обеспечить опубликование настоящего постановления в печатном средстве массовой информации «Официальный бюллетень органов местного самоуправления муниципального образования город Пермь».

4. Информационно-аналитическому управлению администрации города Перми обеспечить опубликование (обнародование) настоящего постановления на официальном сайте муниципального образования город Пермь в информационно-телекоммуникационной сети Интернет.

5. Контроль за исполнением настоящего постановления возложить на заместителя главы администрации города Перми Андрианову О.Н.

Глава города Перми

А.Н. Дёмкин



## АДМИНИСТРАЦИЯ ГОРОДА ПЕРМИ ПОСТАНОВЛЕНИЕ

08.06.2023

№ 465

### О внесении изменений в отдельные постановления администрации города Перми в сфере исполнения переданных государственных полномочий по составлению протоколов об административных правонарушениях

В соответствии с Законом Пермского края от 06 апреля 2015 г. № 460-ПК «Об административных правонарушениях в Пермском крае», в целях актуализации нормативной правовой базы администрации города Перми администрация города Перми ПОСТАНОВЛЯЕТ:

1. Внести изменения в Перечень должностных лиц администрации города Перми, уполномоченных составлять протоколы об административных правонарушениях, утвержденный постановлением администрации города Перми от 17 июня 2015 г. № 378 (в ред. от 13.01.2016 № 10, от 10.03.2016 № 147, от 21.10.2016 № 943, от 09.12.2016 № 1095, от 03.12.2018 № 947, от 22.05.2019 № 200, от 06.09.2019 № 536, от 08.10.2019 № 649, от 21.01.2020 № 50, от 03.06.2020 № 492, от 27.11.2020 № 1208, от 13.04.2021 № 248, от 06.10.2021 № 801, от 23.12.2021 № 1185, от 30.03.2022 № 241, от 17.04.2023 № 310), изложив строку 1 в следующей редакции:

1	<p>Первый заместитель начальника департамента дорог и благоустройства администрации города Перми;          заместитель начальника департамента дорог и благоустройства администрации города Перми;          заместитель начальника департамента-начальник отдела организации дорожного движения департамента дорог и благоустройства администрации города Перми;          начальник отдела по муниципальному дорожному контролю департамента дорог и благоустройства администрации города Перми;          начальник отдела организации дорожной деятельности и наружного освещения департамента дорог и благоустройства администрации города Перми;          начальник отдела садово-паркового хозяйства и объектов ритуального назначения департамента дорог и благоустройства администрации города Перми;          начальник отдела технической политики департамента дорог и благоустройства администрации города Перми;          заместитель начальника отдела по муниципальному дорожному контролю департамента дорог и благоустройства администрации города Перми;          консультант отдела организации дорожного движения департамента дорог и благоустройства администрации города Перми;          консультант отдела по муниципальному дорожному контролю департамента дорог и благоустройства администрации города Перми;          консультант отдела организации дорожной деятельности и наружного освещения департамента дорог и благоустройства администрации города Перми;          консультант отдела технической политики департамента дорог и благоустройства администрации города Перми;          консультант отдела садово-паркового хозяйства и объектов ритуального назначения департамента дорог и благоустройства администрации города Перми;          главный специалист отдела технической политики департамента дорог и благоустройства администрации города Перми;          главный специалист отдела организации дорожного движения департамента дорог и благоустройства администрации города Перми;          главный специалист отдела организации дорожной деятельности и наружного освещения департамента дорог и благоустройства администрации города Перми;          ведущий специалист отдела садово-паркового хозяйства и объектов ритуального назначения департамента дорог и благоустройства администрации города Перми</p>	<p>6.1.1 (части 1-4, 6), 6.3.1, 6.4.1, 6.5, 6.5.1 (части 2-7), 6.6.1, 6.12, 10.1</p>
---	---	--

2. Внести изменения в перечень должностных лиц администрации поселка Новые Ляды города Перми, уполномоченных составлять протоколы об административных правонарушениях, утвержденный постановлением администрации города Перми от 28 мая 2015 г. № 316 (в ред. от 25.03.2016 № 203, от 09.12.2016 № 1095, от 09.06.2018 № 377, от 11.09.2018 № 589, от 17.12.2018 № 991, от 14.03.2019 № 159, от 23.05.2019 № 204, от 08.10.2019 № 652, от 21.01.2020 № 53, от 29.01.2020 № 77, от 03.06.2020 № 492, от 23.07.2020 № 648, от 26.03.2021 № 207, от 13.04.2021 № 248, от 06.10.2021 № 801, от 29.12.2022 № 1410, от 02.05.2023 № 350), изложив строку 8 в следующей редакции:

8	Главный специалист по вопросам жилищно-коммунального хозяйства и благоустройства отдела благоустройства и потребительского рынка администрации поселка Новые Ляды города Перми	6.4.1, 6.8.3, 6.9.1
---	--	---------------------

3. Внести изменения в Типовое положение об административной комиссии района города Перми, утвержденное постановлением администрации города Перми от 28 июля 2016 г. № 537 (в ред. от 16.03.2017 № 190, от 28.09.2018 № 647, от 11.07.2019 № 382, от 22.07.2019 № 411, от 04.09.2019 № 531, от 28.02.2020 № 179, от 03.06.2020 № 492, от 13.04.2021 № 248, от 06.10.2021 № 801, от 06.12.2021 № 1113, от 25.07.2022 № 626, от 02.05.2023 № 350), изложив пункт 4.1 в следующей редакции:

«4.1. рассматривает дела об административных правонарушениях, предусмотренных статьями 3.2, 5.2, 6.1.1, 6.2.1-6.12, статьей 6.15, статьей 8.1, статьей 8.2, статьей 10.1 Закона Пермского края от 06 апреля 2015 г. № 460-ПК «Об административных правонарушениях в Пермском крае», за исключением дел об административных правонарушениях в области благоустройства территории, совершенных с использованием транспортных средств, в случае фиксации данных административных правонарушений работающими в автоматическом режиме специальными техническими средствами, имеющими функции фото- и киносъемки, видеозаписи, или средствами фото- и киносъемки, видеозаписи;».

4. Внести изменения в приложение к Порядку взаимодействия функциональных и территориальных органов администрации города Перми при расходовании средств на выполнение государственных полномочий по составлению протоколов об административных правонарушениях, утвержденному постановлением администрации города Перми от 13 июля 2011 г. № 350 (в ред. от 18.02.2013 № 82, от 28.10.2014 № 783, от 25.08.2015 № 585, от 10.11.2015 № 933, от 29.12.2016 № 1199, от 12.05.2017 № 350, от 10.04.2019 № 188, от 17.10.2019 № 717, от 03.06.2020 № 492, от 13.04.2021 № 248, от 06.10.2021 № 801, от 30.11.2022 № 1216, от 29.12.2022 № 1410, от 02.05.2023 № 350), признав строку 34 утратившей силу.

5. Внести изменения в приложение к Порядку взаимодействия функциональных и территориальных органов администрации города Перми при расходовании средств на выполнение государственных полномочий по созданию и организации деятельности административных комиссий, утвержденному постановлением администрации города Перми от 12 января 2017 г. № 22 (в ред. от 10.04.2019 № 189, от 17.10.2019 № 708, от 01.04.2020 № 304, от 03.06.2020 № 492, от 13.04.2021 № 248, от 06.10.2021 № 801, от 30.11.2022 № 1216, от 02.05.2023 № 350), признав строку 24 утратившей силу.

6. Настоящее постановление вступает в силу со дня официального опубликования в печатном средстве массовой информации «Официальный бюллетень органов местного самоуправления муниципального образования город Пермь».

7. Управлению по общим вопросам администрации города Перми обеспечить опубликование настоящего постановления в печатном средстве массовой информации «Официальный бюллетень органов местного самоуправления муниципального образования город Пермь».

8. Информационно-аналитическому управлению администрации города Перми обеспечить опубликование (обнародование) настоящего постановления на официальном сайте муниципального образования город Пермь в информационно-телекоммуникационной сети Интернет.

9. Контроль за исполнением настоящего постановления возложить на начальника контрольного департамента администрации города Перми Ворончихина А.Ю.

Глава города Перми

А.Н. Дёмкин



## АДМИНИСТРАЦИЯ ГОРОДА ПЕРМИ ПОСТАНОВЛЕНИЕ

08.06.2023

№ 466

**О внесении изменений в приложение 2 к Порядку определения объема и условий предоставления субсидий на иные цели бюджетным и автономным учреждениям на предоставление бесплатного питания учащимся с ограниченными возможностями здоровья, утвержденному постановлением администрации города Перми от 14.10.2020 № 976**

В целях актуализации нормативной правовой базы администрации города Перми администрация города Перми ПОСТАНОВЛЯЕТ:

1. Внести изменения в приложение 2 к Порядку определения объема и условий предоставления субсидий на иные цели бюджетным и автономным учреждениям на предоставление бесплатного питания учащимся с ограниченными возможностями здоровья, утвержденному постановлением администрации города Перми от 14 октября 2020 г. № 976 (в ред. от 10.03.2021 № 144, от 28.04.2021 № 314, от 04.10.2021 № 796, от 15.10.2021 № 862, от 16.12.2021 № 1155, от 23.12.2021 № 1203, от 23.06.2022 № 513, от 23.06.2022 № 519, от 05.09.2022 № 751, от 18.10.2022 № 958, от 11.11.2022 № 1149, от 01.12.2022 № 1223, от 21.12.2022 № 1331), изложив в редакции согласно приложению к настоящему постановлению.

2. Настоящее постановление вступает в силу со дня официального опубликования в печатном средстве массовой информации «Официальный бюллетень органов местного самоуправления муниципального образования город Пермь».

3. Управлению по общим вопросам администрации города Перми обеспечить опубликование настоящего постановления в печатном средстве массовой информации «Официальный бюллетень органов местного самоуправления муниципального образования город Пермь».

4. Информационно-аналитическому управлению администрации города Перми обеспечить опубликование (обнародование) настоящего постановления на официальном сайте муниципального образования город Пермь в информационно-телекоммуникационной сети Интернет.

5. Контроль за исполнением настоящего постановления возложить на заместителя главы администрации города Перми Грибанова А.А.

Глава города Перми

А.Н. Дёмкин



Приложение  
к постановлению администрации  
города Перми  
от 08.06.2023 № 466

**РАЗМЕР СУБСИДИЙ  
на иные цели на предоставление бесплатного питания учащимся с ограниченными возможностями здоровья  
на 2023 год и плановый период 2024 и 2025 годов**

№	Получатели субсидий на иные цели	Размер субсидий на иные цели, руб.		
		2023 год	2024 год	2025 год
1	2	3	4	5
1	Муниципальное автономное образовательное учреждение (далее – МАОУ) «Средняя общеобразовательная школа (далее – СОШ) № 1» г. Перми	542 200,00	542 200,00	542 200,00
2	Муниципальное бюджетное общеобразовательное учреждение (далее – МБОУ) «Лицей № 1» г. Перми	39 100,00	11 400,00	11 400,00
3	МАОУ «СОШ № 2 с углубленным изучением предметов гуманитарного профиля имени Василия Никитича Татищева» г. Перми	49 900,00	49 900,00	49 900,00
4	МАОУ «СОШ № 3» г. Перми	975 100,00	975 100,00	975 100,00
5	МАОУ «Лицей № 3» г. Перми	361 000,00	361 000,00	361 000,00
6	МАОУ «Гимназия № 3» г. Перми	121 800,00	121 800,00	121 800,00
7	МАОУ «Лицей № 4» г. Перми	44 800,00	44 800,00	44 800,00
8	МАОУ «Лицей № 5» г. Перми	487 800,00	487 800,00	487 800,00
9	МАОУ «Гимназия № 5» г. Перми	27 800,00	27 800,00	27 800,00
10	МАОУ «СОШ № 6 имени Героя России С.Л. Яшкина» г. Перми	344 000,00	344 000,00	344 000,00
11	МАОУ «Гимназия № 7» г. Перми	448 700,00	448 700,00	448 700,00
12	МАОУ «СОШ № 7 с углубленным изучением английского языка» г. Перми	0,00	27 800,00	27 800,00
13	МАОУ «Гимназия № 8» г. Перми	5 700,00	0,00	0,00
14	МАОУ «Лицей № 8» г. Перми	626 000,00	626 000,00	626 000,00
15	МАОУ «Лицей «Дельта» г. Перми	44 200,00	44 200,00	44 200,00
16	МАОУ «СОШ № 14» г. Перми	2 499 000,00	2 499 000,00	2 499 000,00
17	МБОУ «Вечерняя (сменная) общеобразовательная школа № 16» г. Перми	110 400,00	110 400,00	110 400,00
18	МАОУ «Инженерная школа им. М.Ю. Цирульников» г. Перми	824 800,00	824 800,00	824 800,00
19	МАОУ «Химико-технологическая школа «СинТез» г. Перми	2 234 100,00	2 234 100,00	2 234 100,00
20	МАОУ «СОШ № 21» г. Перми	66 900,00	66 900,00	66 900,00
21	МАОУ «СОШ № 22 с углубленным изучением иностранных языков» г. Перми	5 700,00	5 700,00	5 700,00

1	2	3	4	5
22	МАОУ «СОШ № 24» г. Перми	1 637 100,00	1 637 100,00	1 637 100,00
23	МАОУ «Многопрофильная школа «Приоритет» г. Перми	907 500,00	907 500,00	907 500,00
24	МАОУ «СОШ № 28» г. Перми	480 900,00	480 900,00	480 900,00
25	МАОУ «СОШ № 30» г. Перми	1 259 700,00	1 259 700,00	1 259 700,00
26	МАОУ «Гимназия № 31» г. Перми	72 600,00	72 600,00	72 600,00
27	МАОУ «СОШ № 32 имени Г.А. Сборщикова» г. Перми	1 179 500,00	1 179 500,00	1 179 500,00
28	МАОУ «Гимназия № 33» г. Перми	94 100,00	94 100,00	94 100,00
29	МАОУ «СОШ № 36» г. Перми	454 400,00	454 400,00	454 400,00
30	МАОУ «СОШ № 37» г. Перми	804 000,00	804 000,00	804 000,00
31	МАОУ «Школа инженерной мысли им. П.А. Соловьева» г. Перми	811 000,00	811 000,00	811 000,00
32	МАОУ «СОШ № 42» г. Перми	265 700,00	265 700,00	265 700,00
33	МАОУ «СОШ № 44» г. Перми	516 200,00	516 200,00	516 200,00
34	МАОУ «СОШ № 45» г. Перми	769 400,00	769 400,00	769 400,00
35	МАОУ «СОШ № 47» г. Перми	1 194 000,00	1 194 000,00	1 194 000,00
36	МАОУ «Трактория» г. Перми	2 259 900,00	2 259 900,00	2 259 900,00
37	МАОУ «СОШ № 55 имени дважды Героя Советского Союза Г.Ф. Сивкова» г. Перми»	1 298 800,00	1 298 800,00	1 298 800,00
38	МАОУ «СОШ № 60» г. Перми	636 800,00	636 800,00	636 800,00
39	МАОУ «СОШ № 61» г. Перми	239 800,00	239 800,00	239 800,00
40	МАОУ «СОШ № 63» г. Перми	1 186 500,00	1 186 500,00	1 186 500,00
41	МАОУ «СОШ № 64» г. Перми	1 136 600,00	1 136 600,00	1 136 600,00
42	МАОУ «СОШ № 65 с углубленным изучением английского языка» г. Перми	16 500,00	22 100,00	22 100,00
43	МАОУ «СОШ № 76» г. Перми	816 600,00	816 600,00	816 600,00
44	МАОУ «СОШ № 77 с углубленным изучением английского языка» г. Перми	11 400,00	11 400,00	11 400,00
45	МАОУ «СОШ № 79» г. Перми	937 200,00	937 200,00	937 200,00
46	МАОУ «СОШ № 81» г. Перми	693 500,00	693 500,00	693 500,00
47	МАОУ «СОШ № 82» г. Перми	693 500,00	693 500,00	693 500,00
48	МАОУ «СОШ № 83» г. Перми	582 500,00	582 500,00	582 500,00
49	МАОУ «СОШ № 87» г. Перми	858 900,00	858 900,00	858 900,00
50	МАОУ «СОШ № 91» г. Перми	509 900,00	509 900,00	509 900,00
51	МАОУ «СОШ № 93» г. Перми	155 800,00	155 800,00	155 800,00
52	МАОУ «Школа агробизнестехнологий» г. Перми	127 400,00	127 400,00	127 400,00
53	МАОУ «СОШ № 96» г. Перми	244 200,00	244 200,00	244 200,00
54	МАОУ «СОШ № 101» г. Перми	691 100,00	691 100,00	691 100,00

1	2	3	4	5
55	МАОУ «СОШ «Петролеум +» г. Перми	349 700,00	349 700,00	349 700,00
56	МАОУ «СОШ № 108» г. Перми	416 500,00	416 500,00	416 500,00
57	МАОУ «СОШ № 109» г. Перми	227 800,00	227 800,00	227 800,00
58	МАОУ «Город дорог» города Перми	839 300,00	839 300,00	839 300,00
59	МАОУ «СОШ № 114» г. Перми	1 498 800,00	1 498 800,00	1 498 800,00
60	МАОУ «СОШ № 116» г. Перми	410 200,00	410 200,00	410 200,00
61	МАОУ «СОШ № 118» г. Перми	1 865 600,00	1 865 600,00	1 865 600,00
62	МАОУ «Школа «Диалог» г. Перми	1 344 900,00	1 344 900,00	1 344 900,00
63	МАОУ «СОШ № 120» г. Перми	460 100,00	460 100,00	460 100,00
64	МАОУ «СОШ № 122 с углубленным изучением иностранных языков» г. Перми	1 242 000,00	1 242 000,00	1 242 000,00
65	МАОУ «СОШ № 123» г. Перми	656 400,00	656 400,00	656 400,00
66	МАОУ «СОШ № 127 с углубленным изучением отдельных предметов» г. Перми	122 500,00	122 500,00	122 500,00
67	МАОУ «Техно-Школа имени летчика-космонавта СССР, дважды Героя Советского Союза В.П. Савиных» г. Перми	1 240 800,00	1 240 800,00	1 240 800,00
68	МАОУ «СОШ № 131» г. Перми	2 930 000,00	2 930 000,00	2 930 000,00
69	МАОУ «СОШ № 132 с углубленным изучением предметов естественно-экологического профиля» г. Перми	787 000,00	787 000,00	787 000,00
70	МАОУ «СОШ № 133» г. Перми	510 600,00	510 600,00	510 600,00
71	МАОУ «СОШ № 134» г. Перми	415 200,00	415 200,00	415 200,00
72	МАОУ «СОШ № 135 с углубленным изучением предметов образовательной области «Технология» г. Перми	593 300,00	593 300,00	593 300,00
73	МАОУ «СОШ № 136 имени полковника милиции Якова Абрамовича Вагина» г. Перми	420 900,00	420 900,00	420 900,00
74	МАОУ «СОШ № 153 с углубленным изучением иностранных языков» г. Перми	217 100,00	217 100,00	217 100,00
75	МАОУ «Предметно-языковая школа «Дуплекс» г. Перми	139 500,00	139 500,00	139 500,00
76	МАОУ «СОШ «Мастерград» г. Перми	999 000,00	999 000,00	999 000,00
77	МАОУ с углубленным изучением математики и английского языка «Школа дизайна «Точка» г. Перми	220 900,00	220 900,00	220 900,00
78	МАОУ «Школа бизнеса и предпринимательства» г. Перми	566 100,00	566 100,00	566 100,00
79	МАОУ «Открытая школа» г. Перми	110 400,00	110 400,00	110 400,00
80	МАОУ «ЭнергоПолис» г. Перми	788 200,00	788 200,00	788 200,00
Общий размер субсидий на иные цели		52 774 800,00	52 774 800,00	52 774 800,00



## АДМИНИСТРАЦИЯ ГОРОДА ПЕРМИ ПОСТАНОВЛЕНИЕ

08.06.2023

№ 467

### **О внесении изменений в муниципальную программу «Социальная поддержка и обеспечение семейного благополучия населения города Перми», утвержденную постановлением администрации города Перми от 20.10.2021 № 915**

В соответствии с Бюджетным кодексом Российской Федерации, Федеральным законом от 06 октября 2003 г. № 131-ФЗ «Об общих принципах организации местного самоуправления в Российской Федерации», Уставом города Перми, постановлением администрации города Перми от 25 сентября 2013 г. № 781 «Об утверждении Порядка принятия решений о разработке муниципальных программ, их формирования и реализации» администрация города Перми ПОСТАНОВЛЯЕТ:

1. Утвердить прилагаемые изменения в муниципальную программу «Социальная поддержка и обеспечение семейного благополучия населения города Перми», утвержденную постановлением администрации города Перми от 20 октября 2021 г. № 915 (в ред. от 24.12.2021 № 1223, от 18.01.2022 № 20, от 28.03.2022 № 227, от 11.04.2022 № 265, от 20.05.2022 № 394, от 22.06.2022 № 508, от 29.07.2022 № 642, от 18.10.2022 № 974, от 22.11.2022 № 1176, от 15.12.2022 № 1294, от 28.12.2022 № 1403, от 16.01.2023 № 19, от 15.02.2023 № 107, от 13.03.2023 № 193, от 20.03.2023 № 214, от 12.04.2023 № 291, от 28.04.2023 № 347, от 16.05.2023 № 386, от 30.05.2023 № 435).

2. Настоящее постановление вступает в силу со дня официального опубликования в печатном средстве массовой информации «Официальный бюллетень органов местного самоуправления муниципального образования город Пермь».

3. Управлению по общим вопросам администрации города Перми обеспечить опубликование настоящего постановления в печатном средстве массовой информации «Официальный бюллетень органов местного самоуправления муниципального образования город Пермь».

4. Информационно-аналитическому управлению администрации города Перми обеспечить опубликование (обнародование) настоящего постановления на официальном сайте муниципального образования город Пермь в информационно-телекоммуникационной сети Интернет.

5. Контроль за исполнением настоящего постановления возложить на заместителя главы администрации города Перми Грибанова А.А.

Глава города Перми

А.Н. Дёмкин

УТВЕРЖДЕНЫ  
 постановлением администрации  
 города Перми  
 от 08.06.2023 № 467

**ИЗМЕНЕНИЯ**  
**в муниципальную программу «Социальная поддержка и обеспечение семейного благополучия населения города Перми», утвержденную**  
**постановлением администрации города Перми от 20 октября 2021 г. № 915**

1. В разделе «Паспорт муниципальной программы» строки 9, 10 изложить в следующей редакции:

9	Объемы и источники финансирования программы (подпрограммы)	2022 год	2023 год	2024 год	2025 год	2026 год
	программа, всего (тыс. руб.), в том числе	460247,808	491203,900	522872,500	539510,900	223224,400
	бюджет города Перми	204241,908	205167,600	225891,100	223224,400	223224,400
	бюджет города Перми*	4272,000	5036,400	5420,900	5628,600	5628,600
	бюджет города Перми (неиспользованные ассигнования отчетного года)	250,000	0,000	0,000	0,000	0,000
	бюджет Пермского края	255755,900	286036,300	296981,400	316286,500	0,000
	подпрограмма 1.1., всего (тыс. руб.), в том числе	117011,358	119324,300	132714,800	132714,800	132714,800
	бюджет города Перми	112964,358	115399,700	132714,800	132714,800	132714,800
	бюджет города Перми*	4272,000	5036,400	5420,900	5628,600	5628,600
	бюджет города Перми (неиспользованные ассигнования отчетного года)	250,000	0,000	0,000	0,000	0,000
	бюджет Пермского края	3797,000	3924,600	0,000	0,000	0,000
	подпрограмма 1.2., всего (тыс. руб.), в том числе	25202,000	21480,300	24165,200	21498,500	21498,500
	бюджет города Перми	25202,000	21480,300	24165,200	21498,500	21498,500
	подпрограмма 1.3., всего (тыс. руб.), в том числе	45416,980	49546,500	51545,200	51545,200	1247,200
	бюджет города Перми	622,080	1247,200	1247,200	1247,200	1247,200
	бюджет Пермского края	44794,900	48299,300	50298,000	50298,000	0,0
	подпрограмма 1.4., всего (тыс. руб.), в том числе	272617,470	300852,800	314447,300	333752,400	67763,900
	бюджет города Перми	65453,470	67040,400	67763,900	67763,900	67763,900
	бюджет Пермского края	207164,000	233812,400	246683,400	265988,500	0,000
10	Показатели конечного результата цели программы	2022 год план	2023 год план	2024 год план	2025 год план	2026 год план
	доля лиц, получивших адресную социальную муниципальную помощь и дополнительные меры социальной поддержки, от общего числа обратившихся граждан, имеющих право на их получение, %	100,0	100,0	100,0	100,0	100,0
	уровень удовлетворенности инвалидов и иных маломобильных групп населения доступностью объектов городской инфраструктуры, от общей численности опрошенных, %	не менее 76,8	не менее 76,8	не менее 76,8	не менее 76,8	не менее 76,8
	количество семей, находящихся в социально опасном положении, ед.	998	996	994	992	990
	доля детей города Перми в возрасте от 7 до 18 лет, охваченных различными формами оздоровления, отдыха и занятости за счет бюджетов бюджетной системы Российской Федерации, от общей численности детей данного возраста, %	36,0	33,6	32,5	32,3	-

2. В разделе «Система программных мероприятий подпрограммы 1.1 «Оказание дополнительных мер социальной помощи и поддержки, содействие в получении социальных услуг отдельным категориям граждан» муниципальной программы «Социальная поддержка и обеспечение семейного благополучия населения города Перми»:

2.1. строку 1.1.1.1.3 изложить в следующей редакции:

1.1.1.1.3	количество детей, посетивших занятия по плаванию	чел.	172	150	200	200	200	200	ДСП	бюджет города Перми	625, 483	960, 000	1280, 000	1280, 000
-----------	--	------	-----	-----	-----	-----	-----	-----	-----	---------------------	----------	----------	-----------	-----------

2.2. в графе 12 строки «Итого по мероприятию 1.1.1.1.1, в том числе по источникам финансирования» цифры «9 381,300» заменить цифрами «9 240,500»;

2.3. строки 1.1.1.1.5.1, «Итого по мероприятию 1.1.1.1.5, в том числе по источникам финансирования» изложить в следующей редакции:

1.1.1.1.5.1	количество работников муниципальных учреждений, получивших путевки на санаторно-курортное лечение и оздоровление	чел.	259	258	-	-	-	-	ДО	бюджет города Перми	2341, 257	2474, 500	0,0	0,0	0,0
			30	29	-	-	-	-	ДКМП	бюджет Пермского края	3210, 700	3337, 800	0,0	0,0	0,0
			15	15	-	-	-	-	КФКС	бюджет города Перми	271, 188	278, 200	0,0	0,0	0,0
										бюджет Пермского края	385, 900	386, 900	0,0	0,0	0,0
Итого по ПНР		чел.	304	302	-	-	-	-	x	бюджет города Перми	2748, 045	2896, 600	0,0	0,0	0,0
Итого по мероприятию 1.1.1.1.5, в том числе по источникам финансирования										бюджет Пермского края	3797, 000	3924, 600	0,0	0,0	0,0
										итого	6545, 045	6821, 200	0,0	0,0	0,0
										бюджет города Перми	2748, 045	2896, 600	0,0	0,0	0,0
										бюджет Пермского края	3797, 000	3924, 600	0,0	0,0	0,0

2.4. строки «Итого по основному мероприятию 1.1.1.1, в том числе по источникам финансирования», «Итого по задаче 1.1.1, в том числе по источникам финансирования» изложить в следующей редакции:

Итого по основному мероприятию 1.1.1.1, в том числе по источникам финансирования	итого	113077,238	115456,900	128776,500	128776,500	128776,500
	бюджет города Перми	109030,238	111532,300	128776,500	128776,500	128776,500
	бюджет города Перми*	231,400	229,400	229,400	229,400	229,400
	бюджет города Перми (неиспользованные ассигнования отчетного года)	250,000	0,0	0,0	0,0	0,0
бюджет Пермского края		3797,000	3924,600	0,0	0,0	0,0

Итого по задаче 1.1.1, в том числе по источникам финансирования	итого	113077,238	115456,900	128776,500	128776,500	128776,500
	бюджет города Перми	109030,238	111532,300	128776,500	128776,500	128776,500
	бюджет города Перми*	231,400	229,400	229,400	229,400	229,400
	бюджет города Перми (неиспользованные ассигнования отчетного года)	250,000	0,0	0,0	0,0	0,0
бюджет Пермского края		3797,000	3924,600	0,0	0,0	0,0

2.5. в графе 12 строки 1.1.2.1.1.6 цифры «712,100» заменить цифрами «645,100»;

2.6. в графе 12 строки 1.1.2.1.1.7 цифры «136,800» заменить цифрами «132,900»;

2.7. строку «Итого по мероприятию 1.1.2.1.1, в том числе по источникам финансирования» изложить в следующей редакции:

Итого по мероприятию 1.1.2.1.1, в том числе по источникам финансирования	бюджет города Перми	3412, 496	3336, 800	3407, 700	3407, 700
--	---------------------	-----------	-----------	-----------	-----------

2.8. строки «Итого по основному мероприятию 1.1.2.1, в том числе по источникам финансирования», «Итого по задаче 1.1.2, в том числе по источникам финансирования», «Всего по подпрограмме 1.1, в том числе по источникам финансирования» изложить в следующей редакции:

Итого по основному мероприятию 1.1.2.1, в том числе по источникам финансирования	бюджет города Перми	3934, 120	3867, 400	3938, 300	3938, 300	3938, 300
	бюджет города Перми*	4040, 600	4807, 000	5191, 500	5399, 200	5399, 200
Итого по задаче 1.1.2, в том числе по источникам финансирования	бюджет города Перми	3934, 120	3867, 400	3938, 300	3938, 300	3938, 300
	бюджет города Перми *	4040, 600	4807, 000	5191, 500	5399, 200	5399, 200
Всего по подпрограмме 1.1, в том числе по источникам финансирования	всего	117011, 358	119324, 300	132714, 800	132714, 800	132714, 800
	бюджет города Перми	112964, 358	115399, 700	132714, 800	132714, 800	132714, 800
	бюджет города Перми *	4272, 000	5036, 400	5420, 900	5628, 600	5628, 600
	бюджет города Перми (неиспользованные ассигнования отчетного года)	250, 000	0,0	0,0	0,0	0,0
	бюджет Пермского края	3797, 000	3924, 600	0,0	0,0	0,0

3. В разделе «Система программных мероприятий подпрограммы 1.2 «Создание безбарьерной среды для маломобильных граждан» муниципальной программы «Социальная поддержка и обеспечение семейного благополучия населения города Перми»:

3.1. в графе 12 строки 1.2.1.1.2.2 цифры «282,000» заменить цифрами «263,800»;

3.2. в графе 12 строки 1.2.1.1.2, в том числе по источникам финансирования» цифры «395,800» заменить цифрами «377,600»;

3.3. в графе 12 строки «Итого по основному мероприятию 1.2.1.1, в том числе по источникам финансирования» цифры «21 498,500» заменить цифрами «21 480,300»;

3.4. в графе 12 строки «Итого по задаче 1.2.1, в том числе по источникам финансирования» цифры «21 498,500» заменить цифрами «21 480,300»;

3.5. в графе 12 строки «Всего по подпрограмме 1.2, в том числе по источникам финансирования» цифры «21 498,500» заменить цифрами «21 480,300».

4. В разделе «Система программных мероприятий подпрограммы 1.3 «Повышение социального благополучия и безопасности семей с детьми» муниципальной программы «Социальная поддержка и обеспечение семейного благополучия населения города Перми»:

4.1. строки 1.3.1.1.1.2, «Итого по мероприятию 1.3.1.1.1, в том числе по мероприятию 1.3.1.1.1, в том числе по источникам финансирования», «Итого по основному мероприятию 1.3.1.1.1, в том числе по источникам финансирования» изложить в следующей редакции:

1.3.1.1.1.2	количество проведенных заседаний комиссии по делам несовершеннолетних и защите их прав и организация их деятельности	ед.	4	4	4	-	-	ДСП	бюджет Пермского края	657,200	709,300	738,100	738,100	0,0
		23	23	23	-	-	-	АДР	бюджет Пермского края	6727,400	7283,000	7584,100	7584,100	0,0
		23	23	23	-	-	-	АИР	бюджет Пермского края	6815,400	7348,100	7654,900	7654,900	0,0
		23	23	23	-	-	-	АКР	бюджет Пермского края	6231,400	6721,700	6999,800	6999,800	0,0
		23	23	23	-	-	-	АЛР	бюджет Пермского края	2188,000	2364,800	2463,200	2463,200	0,0
		23	23	23	-	-	-	АМР	бюджет Пермского края	7973,300	8586,900	8941,200	8941,200	0,0
		23	23	23	-	-	-	АОР	бюджет Пермского края	5449,500	5872,200	6116,500	6116,500	0,0
		23	23	23	-	-	-	АСР	бюджет Пермского края	8095,700	8703,400	9062,300	9062,300	0,0
		23	23	23	-	-	-	АПНЛ	бюджет Пермского края	657,000	709,900	737,900	737,900	0,0
	Итого по ПНР	ед.	188	188	188	-	-	х	бюджет Пермского края	44794,900	48299,300	50298,000	50298,000	0,0
	Итого по мероприятию 1.3.1.1.1, в том числе по источникам финансирования								бюджет Пермского края	44794,900	48299,300	50298,000	50298,000	0,0
	Итого по основному мероприятию 1.3.1.1, в том числе по источникам финансирования								бюджет Пермского края	44794,900	48299,300	50298,000	50298,000	0,0

4.2. строку «Итого по задаче 1.3.1, в том числе по источникам финансирования» изложить в следующей редакции:

Итого по задаче 1.3.1, в том числе по источникам финансирования	итого	45284,300	49401,200	51399,900	51399,900	1101,900
	бюджет города Перми	489,400	1101,900	1101,900	1101,900	1101,900
	бюджет Пермского края	44794,900	48299,300	50298,000	50298,000	0,000

4.3. строку «Всего по подпрограмме 1.3, в том числе по источникам финансирования» изложить в следующей редакции:

Всего по подпрограмме 1.3, в том числе по источникам финансирования	всего	45416,980	49546,500	51545,200	51545,200	1247,200
	бюджет города Перми	622,080	1247,200	1247,200	1247,200	1247,200
	бюджет Пермского края	44794,900	48299,300	50298,000	50298,000	0,0





количество семей, находящихся в социально опасном положении	ед.	998	996	994	992	990
доля детей города Перми в возрасте от 7 до 18 лет, охваченных различными формами оздоровления, отдыха и занятости за счет бюджетов бюджетной системы Российской Федерации, от общей численности детей данного возраста	%	36,0	33,6	32,5	32,3	-

6.2. строку 1.4.2 изложить в следующей редакции:

1.4.2	Задача. Организация оздоровления и отдыха детей города Перми за счет средств бюджета города Перми					
	доля детей в возрасте от 7 до 18 лет, охваченных отдыхом в детских лагерях палаточного типа, лагерях досуга и отдыха, разновозрастных отрядах, от общего количества детей данного возраста	%	11,0	9,6	9,0	8,8
						8,7

7. В приложении 1:

7.1. строку 1.1.1.1.3 изложить в следующей редакции:

1.1.1.1.3	Оказание услуг по проведению занятий плаванием для детей-инвалидов с диагнозом ДЦП, заболеваниями опорно-двигательного аппарата	ДСП	09.01.2023	31.12.2023	количество детей, посетивших занятия по плаванию	чел.	150	бюджет города Перми	960, 000
-----------	---	-----	------------	------------	--	------	-----	---------------------	----------

7.2. в графе 10 строки «Итого по мероприятию 1.1.1.1.1, в том числе по источникам финансирования» цифры «9 381,300» заменить цифрами «9 240,500»;

7.3. строки 1.1.1.5.1-1.1.1.5.3, «Итого по мероприятию 1.1.1.5, в том числе по источникам финансирования» изложить в следующей редакции:

1.1.1.5.1	Предоставление работникам муниципальных образований Перми путевок на санаторно-курортное лечение и оздоровление	ДО	09.01.2023	31.12.2023	количество работников муниципальных учреждений образования, получивших путевки на санаторно-курортное лечение и оздоровление	чел.	258	бюджет города Перми	2474, 500
1.1.1.5.2	Предоставление работникам муниципальных учреждений культуры и молодежной политики города Перми путевок на санаторно-курортное лечение и оздоровление	ДКМП	09.01.2023	31.12.2023	количество работников муниципальных учреждений культуры и молодежной политики, получивших путевки на санаторно-курортное лечение и оздоровление	чел.	29	бюджет города Перми	278, 200
1.1.1.5.3	Предоставление работникам муниципальных учреждений физической культуры и спорта города Перми путевок на санаторно-курортное лечение и оздоровление	КФКС	09.01.2023	31.12.2023	количество работников муниципальных учреждений физической культуры и спорта, получивших путевки на санаторно-курортное лечение и оздоровление	чел.	15	бюджет города Перми	143, 900
								бюджет Пермского края	3337, 800
								бюджет Пермского края	386, 900
								бюджет Пермского края	199, 900

Итого по мероприятию 1.1.1.1.5, в том числе по источникам финансирования	итого	6821, 200
	бюджет города Перми	2896, 600
	бюджет Пермского края	3924, 600

7.4. строки «Итого по основному мероприятию 1.1.1.1, в том числе по источникам финансирования», «Итого по задаче 1.1.1, в том числе по источникам финансирования» изложить в следующей редакции:

Итого по основному мероприятию 1.1.1.1, в том числе по источникам финансирования	итого	115456, 900
	бюджет города Перми	111532, 300
	бюджет города Перми*	229, 400
	бюджет Пермского края	3924, 600
Итого по задаче 1.1.1, в том числе по источникам финансирования	итого	115456, 900
	бюджет города Перми	111532, 300
	бюджет города Перми*	229, 400
	бюджет Пермского края	3924, 600

7.5. в графе 10 строки 1.1.2.1.1.6 цифры «712,100» заменить цифрами «645,100»;

7.6. в графе 10 строки 1.1.2.1.1.7 цифры «136,800» заменить цифрами «132,900»;

7.7. в графе 10 строки «Итого по мероприятию 1.1.2.1.1, в том числе по источникам финансирования» цифры «3 407,700» заменить цифрами «3 336,800»;

7.8. строки «Итого по основному мероприятию 1.1.2.1, в том числе по источникам финансирования», «Итого по задаче 1.1.2, в том числе по источникам финансирования», «Всего по подпрограмме 1.1, в том числе по источникам финансирования» изложить в следующей редакции:

Итого по основному мероприятию 1.1.2.1, в том числе по источникам финансирования	бюджет города Перми	3867,400
	бюджет города Перми*	4807,000
Итого по задаче 1.1.2, в том числе по источникам финансирования	бюджет города Перми	3867,400
	бюджет города Перми *	4807,000
Всего по подпрограмме 1.1, в том числе по источникам финансирования	всего	119324,300
	бюджет города Перми	115399,700
	бюджет города Перми*	5036,400
	бюджет Пермского края	3924,600

8. В приложении 2:  
 8.1. в графе 10 строки 1.2.1.1.2.2 цифры «282,000» заменить цифрами «263,800»;  
 8.2. в графе 10 строки «Итого по мероприятию 1.2.1.1.2, в том числе по источникам финансирования» цифры «395,800» заменить цифрами «377,600»;  
 8.3. в графе 10 строки «Итого по основному мероприятию 1.2.1.1, в том числе по источникам финансирования» цифры «21 498,500» заменить цифрами «21 480,300»;  
 8.4. в графе 10 строки «Итого по задаче 1.2.1, в том числе по источникам финансирования» цифры «21 498,500» заменить цифрами «21 480,300»;  
 8.5. в графе 10 строки «Всего по подпрограмме 1.2, в том числе по источникам финансирования» цифры «21 498,500» заменить цифрами «21 480,300».
9. В приложении 3:  
 9.1. строку 1.3.1.1.1.1 изложить в следующей редакции:

1.3.1.1.1.1	Проведение заседаний КДНиЗП и организация их деятельности	ДСП	09.01.2023	31.12.2023	количество проведенных заседаний КДНиЗП при администрации города Перми	ед.	4	бюджет Пермского края	709,300
		АДР	09.01.2023	31.12.2023	количество проведенных заседаний КДНиЗП при администрации Дзержинского района города Перми	ед.	23	бюджет Пермского края	7283,000
		АИР	09.01.2023	31.12.2023	количество проведенных заседаний КДНиЗП при администрации Индустриального района города Перми	ед.	23	бюджет Пермского края	7348,100
		АКР	09.01.2023	31.12.2023	количество проведенных заседаний КДНиЗП при администрации Кировского района города Перми	ед.	23	бюджет Пермского края	6721,700
		АЛР	09.01.2023	31.12.2023	количество проведенных заседаний КДНиЗП при администрации Ленинского района города Перми	ед.	23	бюджет Пермского края	2364,800
		АМР	09.01.2023	31.12.2023	количество проведенных заседаний КДНиЗП при администрации Мотовилихинского района города Перми	ед.	23	бюджет Пермского края	8586,900
		АОР	09.01.2023	31.12.2023	количество проведенных заседаний КДНиЗП при администрации Орджоникидзевского района города Перми	ед.	23	бюджет Пермского края	5872,200
		АСР	09.01.2023	31.12.2023	количество проведенных заседаний КДНиЗП при администрации Свердловского района города Перми	ед.	23	бюджет Пермского края	8703,400
		АПНЛ	09.01.2023	31.12.2023	количество проведенных заседаний КДНиЗП при администрации поселка Новые Ляды города Перми	ед.	23	бюджет Пермского края	709,900

9.2. строки «Итого по мероприятию 1.3.1.1.1, в том числе по источникам финансирования», «Итого по основному мероприятию 1.3.1.1, в том числе по источникам финансирования» изложить в следующей редакции:

Итого по мероприятию 1.3.1.1.1, в том числе по источникам финансирования	бюджет Пермского края	48299,300
Итого по основному мероприятию 1.3.1.1, в том числе по источникам финансирования	бюджет Пермского края	48299,300

9.3. строку «Итого по задаче 1.3.1, в том числе по источникам финансирования» изложить в следующей редакции:

Итого по задаче 1.3.1, в том числе по источникам финансирования	итого	49401,200
	бюджет города Перми	1101,900
	бюджет Пермского края	48299,300

9.4. строку «Всего по подпрограмме 1.3, в том числе по источникам финансирования» изложить в следующей редакции:

Всего по подпрограмме 1.3, в том числе по источникам финансирования	всего	49546,500
	бюджет города Перми	1247,200
	бюджет Пермского края	48299,300

10. В приложении 4:

- 10.1. строку 1.4.2.1.1.1 признать утратившей силу;
- 10.2. в строке 1.4.2.1.1.2:
- 10.2.1. в графе 8 цифры «7 807» заменить цифрами «8 206»;
- 10.2.2. в графе 10 цифры «39 260,300» заменить цифрами «39 307,700»;
- 10.3. в строке 1.4.2.1.1.3:
- 10.3.1. в графе 8 цифры «3 721» заменить цифрами «3 851»;
- 10.3.2. в графе 10 цифры «9 605,300» заменить цифрами «9 941,000»;
- 10.4. в строке 1.4.2.1.2.1:
- 10.4.1. в графе 8 цифры «360» заменить цифрами «182»;
- 10.4.2. в графе 10 цифры «1 681,700» заменить цифрами «850,200»;
- 10.5. в строке 1.4.2.1.2.2:
- 10.5.1. в графе 8 цифры «173» заменить цифрами «308»;
- 10.5.2. в графе 10 цифры «1 065,500» заменить цифрами «1 897,000».



## АДМИНИСТРАЦИЯ ГОРОДА ПЕРМИ ПОСТАНОВЛЕНИЕ

08.06.2023

№ 468

### **О внесении изменений в муниципальную программу «Экономическое развитие города Перми», утвержденную постановлением администрации города Перми от 15.10.2021 № 874**

В соответствии с Бюджетным кодексом Российской Федерации, Федеральным законом от 06 октября 2003 г. № 131-ФЗ «Об общих принципах организации местного самоуправления в Российской Федерации», Уставом города Перми, решением Пермской городской Думы от 28 августа 2007 г. № 185 «Об утверждении Положения о бюджете и бюджетном процессе в городе Перми», постановлением администрации города Перми от 25 сентября 2013 г. № 781 «Об утверждении Порядка принятия решений о разработке муниципальных программ, их формирования и реализации» администрация города Перми ПОСТАНОВЛЯЕТ:

1. Утвердить прилагаемые изменения в муниципальную программу «Экономическое развитие города Перми», утвержденную постановлением администрации города Перми от 15 октября 2021 г. № 874 (в ред. от 02.12.2021 № 1099, от 23.12.2021 № 1202, от 18.03.2022 № 188, от 29.03.2022 № 239, от 05.05.2022 № 340, от 01.06.2022 № 427, от 07.07.2022 № 585, от 31.08.2022 № 730, от 08.09.2022 № 771, от 14.10.2022 № 948, от 17.10.2022 № 957, от 25.11.2022 № 1190, от 08.12.2022 № 1265, от 26.12.2022 № 1363, от 19.01.2023 № 27, от 14.02.2023 № 102, от 07.04.2023 № 276, от 18.05.2023 № 397).

2. Настоящее постановление вступает в силу со дня официального опубликования в печатном средстве массовой информации «Официальный бюллетень органов местного самоуправления муниципального образования город Пермь».

3. Управлению по общим вопросам администрации города Перми обеспечить опубликование настоящего постановления в печатном средстве массовой информации «Официальный бюллетень органов местного самоуправления муниципального образования город Пермь».

4. Информационно-аналитическому управлению администрации города Перми обеспечить опубликование (обнародование) настоящего постановления на официальном сайте муниципального образования город Пермь в информационно-телекоммуникационной сети Интернет.

5. Контроль за исполнением настоящего постановления возложить на заместителя главы администрации города Перми Андрианову О.Н.

Глава города Перми

А.Н. Дёмкин

УТВЕРЖДЕНЫ  
 постановлением администрации  
 города Перми  
 от 08.06.2023 № 468

**ИЗМЕНЕНИЯ**  
 в муниципальную программу «Экономическое развитие города Перми», утвержденную  
 постановлением администрации города Перми от 15 октября 2021 г. № 874

1. В разделе «Паспорт муниципальной программы»:  
 1.1. строку 2 изложить в следующей редакции:

2	<p>Ответственный руководитель</p> <p>Андрианова О.Н., заместитель главы администрации города Перми</p>
5	<p>1.2. строку 5 изложить в следующей редакции:</p> <p>Характеристика текущего состояния сферы реализации программы</p> <p>Мероприятия программы направлены на достижение цели Стратегии социально-экономического развития муниципального образования город Пермь до 2030 года и Плана мероприятий по реализации Стратегии социально-экономического развития муниципального образования город Пермь до 2030 года на период 2022-2026 годов по развитию диверсифицированной экономики, основанной на динамично развивающихся и инновационных секторах, формирование условий для развития экономики знаний и перехода городской экономики к VI технологическому укладу. Экономика города Перми следует национальным трендам и демонстрирует разнонаправленные тенденции изменения и достижения ключевых показателей:</p> <p>оборот крупных и средних организаций в 2022 году составил 1204,1 млрд. руб., что на 5,0 % выше уровня 2021 года; объем отгруженной продукции собственного производства, выполненных работ и услуг в 2022 году составил 715,4 млрд. руб., что на 6,8 % выше уровня 2021 года, по данному показателю город Пермь занимает IV место среди других городов-аналогов;</p> <p>среднемесячная номинальная начисленная заработная плата работников крупных и средних предприятий и организаций в 2022 году составила 63,7 тыс. руб., что на 8,0 % выше планового значения и на 13,6 % выше уровня 2021 года, по данному показателю город Пермь занимает IV место среди других городов-аналогов;</p> <p>объем инвестиций в основной капитал за счет всех источников финансирования в 2022 году составил 141,0 млрд. руб., что на 16,8 % выше уровня 2021 года, по данному показателю город Пермь занимает IV место среди других городов-аналогов;</p> <p>инвестиции в основной капитал в среднем на душу населения города Перми в 2022 году составили 135,2 тыс. руб., что на 17,2 % выше уровня 2021 года, по данному показателю город Пермь занимает IV место среди других городов-аналогов.</p> <p>Видовая структура инвестиций в основной капитал показывает, что наибольший объем вложений направляется на строительство зданий и сооружений – 62,6 млрд. руб., или 44,4 % от общего объема инвестиций. Второе место занимает инвестирование на машины и оборудование – 46,7 млрд. руб., или 33,1 % от всех инвестиционных вложений. На строительство жилья в городе Перми в 2022 году направлено 5,1 % всех инвестиционных средств, или 7,2 млрд. руб. (в 2021 году – 3,5 % всех инвестиций).</p> <p>Основным источником инвестиций в основной капитал являются собственные средства предприятий – 61,7 %, привлеченные средства – 38,3 %. При этом сумма бюджетных инвестиций из всех уровней бюджетной системы России, вложенных на территории города Перми, в 2022 году составила 22,9 млрд. руб.</p>

Содействие развитию промышленного потенциала и реализации кластерной политики обеспечивается за счет стимулирования внедрения передовых управленческих, организационных и технологических решений для повышения производительности труда и содействия в расширении кооперационных связей крупных и малых предприятий. В целях поддержки промышленных предприятий города и повышения производительности труда оказывается поддержка при подготовке кадров, направленная на обучение управленческого звена предприятий, путем предоставления субсидии некоммерческим организациям, не являющимся государственными (муниципальными) учреждениями, связанной с оказанием информационно-консультационной поддержки местным товаропроизводителям в виде организации и проведения конференций, осуществляется информационно-методологическое сопровождение участия крупных и средних предприятий базовых сырьевых отраслей экономики города Перми в национальном проекте «Производительность труда», оказывается информационная поддержка субъектам малого и среднего бизнеса по вопросам участия в промышленной кооперации и взаимодействия с представителями крупных промышленных предприятий в сфере производства, содействие в вовлечении предприятий (организаций) в промышленную кооперацию.

Формирование благоприятной инвестиционной среды осуществляется посредством продвижения Перми в качестве территории для инвестиций, содействия развитию муниципально-частного и развитию туристического потенциала города.

При реализации муниципальной политики в части развития экономики на территории города Перми реализуются приоритетные инвестиционные проекты с целью привлечения инвестиций и создания новых рабочих мест в рамках действующего законодательства.

Продвижение Перми реализуется путем участия в выставочных мероприятиях, а также совместной работы с Агенством инвестиционного развития Пермского края и ведущими российскими некоммерческими организациями в области муниципально-частного партнерства.

В рамках содействия в развитии муниципально-частного партнерства формируются максимально прозрачные механизмы привлечения частных инвесторов путем публикации перечня объектов, готовых к реализации, а также содействие реализации проектов по принципу «одного окна».

Создание условий для развития туризма является одной из приоритетных задач. Мероприятия по развитию туризма реализуются с учетом стратегических предложений, разработанных Министерством по туризму и молодежной политике Пермского края, и направлены на создание и развитие доступной и комфортной туристической инфраструктуры, формирование комплексных конкурентоспособных туристских продуктов города, продвижение туристских продуктов города на российском и мировом уровнях.

В целях развития туризма и туристической деятельности на территории города Перми действует Координационный совет по туризму и туристской деятельности в городе Перми. В состав Координационного совета включены представители администрации города Перми, Министерства по туризму и молодежной политике Пермского края, общественных организаций, занятых в сфере туризма.

Создание условий для развития малого и среднего предпринимательства осуществляется за счет развития инфраструктуры для поддержки малого и среднего предпринимательства и популяризации предпринимательства. По состоянию на 10 января 2023 г. количество субъектов малого и среднего предпринимательства (далее – СМСП) составляет 57 909 ед. Механизмами реализации данных задач являются информационная, консультативная, имущественная и финансовая поддержка предпринимателей.



В соответствии с Федеральным законом от 24 июля 2007 г. № 209-ФЗ «О развитии малого и среднего предпринимательства в Российской Федерации», национальным проектом «Малое и среднее предпринимательство и поддержка индивидуальной предпринимательской инициативы» реализуются мероприятия по стимулированию малого и среднего предпринимательства. Информационная и консультационная поддержка осуществляется в форме индивидуальной деятельности, в том числе после построения бизнес-моделей. На базе МКУ проводятся мероприятия, направленные на поддержку малого и среднего предпринимательства, в том числе совместно с Фондом содействия инновациям, Фондом развития интернет-инициатив, Пермским фондом развития предпринимательства.

В целях популяризации предпринимательства осуществляется информационная кампания, а также выявление способностей и мотивация к созданию собственного бизнеса у людей, имеющих предпринимательский потенциал. Для субъектов малого и среднего предпринимательства города Перми проводятся семинары по программам Фонда развития инновациям, реализующим программы инновационного развития, направленные на создание новых и развитие действующих высокотехнологичных компаний и коммерциализацию результатов научной деятельности.

Традиционно проводятся мероприятия «Дни пермского бизнеса». В рамках ежегодного форума организуются образовательные мероприятия для субъектов малого и среднего предпринимательства в форме вебинаров, бизнес-игр, круглых столов, дискуссий от экспертов и топовых спикеров, обучающих мероприятий. Спикерами на мероприятиях выступают успешные предприниматели, блогеры, представители власти федерального и краевого уровней.

Потребительский рынок города Перми характеризуется стабильностью, высокой предпринимательской активностью, устойчивой динамикой развития. К положительным тенденциям относятся открытие предприятий современного формата с широким выбором товаров и услуг и максимальными удобствами для покупателей.

Развитие потребительского рынка осуществляется путем развития общедоступной сети предприятий общественного питания, включая сеть быстрого питания, повышения социальной ориентации торговли, а также повышения привлекательности торговой деятельности в удаленных районах города, содействия в развитии продаж фермерской продукции, проведения ярмарок и создания условий для обеспечения жителей города Перми услугами торговли, общественного питания, бытового обслуживания, организованными местами отдыха людей у воды.

Сфера потребительского рынка по состоянию на 01 января 2023 г. включает 9 182 объекта, в том числе:

- стационарная торговая сеть – 4 297,
- нестационарная торговая сеть – 1 535,
- рынки – 2,
- общественное питание – 1 121,
- бытовое обслуживание – 2 227.

Наибольшее количество предприятий торговли и бытового обслуживания преимущественно базируется в районах, прилегающих к центральной части города, с преобладанием жилой застройки и высокой плотности населения (Свердловский, Мотовилихинский, Индустриальный, Дзержинский районы). В основном преобладают продовольственные и непродовольственные объекты сетевого формата розничной торговли, а также магазины шаговой доступности. Для отдаленных районов (Орджоникидзевский, Кировский районы) характерно незначительное количество торговых объектов, что связано с низкой плотностью населения и, как следствие, меньшим спросом. В центральной части города расположены крупнейшие торговые объекты, имеющие общегородское значение и создающие значительные транспортные потоки: торговые центры «Эспланада IMALL», «Планета», «Семья», «Семь пятниц», «Коллизей», «Алмаз», «Столица», «Лента», «Карусель», «Ашан», строительные гипермаркеты «Касторама», «Леруа Мерлен».

По итогам 2022 года оборот розничной торговли составил 187,0 млрд. руб., что на 6,7 % ниже уровня 2021 года (в сопоставимых ценах).

Оборот общественного питания в 2022 году составил 3685,3 млн. руб., что на 3,1 % ниже уровня 2021 года (в сопоставимых ценах).

Программа реализуется в соответствии с нормативными правовыми актами:

Федеральный закон от 24 ноября 1996 г. № 132-ФЗ «Об основах туристской деятельности в Российской Федерации»;

Федеральный закон от 25 февраля 1999 г. № 39-ФЗ «Об инвестиционной деятельности в Российской Федерации, осуществляемой в форме капитальных вложений»;

Федеральный закон от 21 июля 2005 г. № 115-ФЗ «О концессионных соглашениях»;

Федеральный закон от 13 марта 2006 г. № 38-ФЗ «О рекламе»;

Федеральный закон от 24 июля 2007 г. № 209-ФЗ «О развитии малого и среднего предпринимательства в Российской Федерации»;

Федеральный закон от 28 декабря 2009 г. № 381-ФЗ «Об основах государственного регулирования торговой деятельности в Российской Федерации»;

Федеральный закон от 13 июля 2015 г. № 224-ФЗ «О государственном партнерстве, муниципально-частном партнерстве в Российской Федерации и внесении изменений в отдельные законодательные акты Российской Федерации»;

Закон Пермского края от 11 июня 2008 г. № 238-ПК «Об инновационной деятельности в Пермском крае»;

Закон Пермского края от 26 февраля 2009 г. № 392-ПК «О развитии малого и среднего предпринимательства в Пермском крае»;

Закон Пермского края от 09 марта 2006 г. № 2903-656 «О туризме и туристской деятельности»;

постановление Правительства Пермского края от 28 ноября 2017 г. № 966-п «Об утверждении Порядка разработки и утверждения схемы размещения нестационарных торговых объектов»;

решение Пермской городской Думы от 08 ноября 2005 г. № 192 «Об утверждении Положения о порядке выявления и демонтажа самовольно установленных и незаконно размещенных движимых объектов на территории города Перми»;

решение Пермской городской Думы от 27 января 2009 г. № 11 «Об утверждении Положения о порядке установки и эксплуатации рекламных конструкций на территории города Перми»;

решение Пермской городской Думы от 23 августа 2016 г. № 171 «Об утверждении схемы размещения рекламных конструкций на территории города Перми»;

постановление администрации города Перми от 09 июня 2008 г. № 503 «О благоустройстве территорий и безопасности в организованных местах отдыха людей у воды на территории города Перми»;

постановление администрации города Перми от 07 августа 2014 г. № 531 «Об утверждении Порядка принятия решений о подготовке и реализации бюджетных инвестиций в объекты муниципальной собственности города Перми, принятия решений о предоставлении бюджетных ассигнований на осуществление за счет субсидий капитальных вложений в объекты муниципальной собственности города Перми»;

постановление администрации города Перми от 15 июля 2015 г. № 465 «Об утверждении Единого регламента сопровождения инвестиционных проектов по принципу «одного окна» в городе Перми»;

постановление администрации города Перми от 14 апреля 2017 г. № 290 «Об утверждении Порядка взаимодействия функциональных органов администрации города Перми при реализации проектов муниципально-частного партнерства в городе Перми»;

постановление администрации города Перми от 02 августа 2018 г. № 521 «Об утверждении схемы размещения нестационарных торговых объектов на территории города Перми»

1.3. строку 9 изложить в следующей редакции:

9	Объемы и источники финансирования программы (подпрограммы)	2022 год план	2023 год план	2024 год план	2025 год план	2026 год план
	программа, всего (тыс. руб.), в том числе	31 417,941	31 726,165	59 441,600	32 293,000	32 293,000
	бюджет города Перми	31 417,941	31 726,165	59 441,600	32 293,000	32 293,000
	подпрограмма 1.1, всего (тыс. руб.), в том числе	237,500	237,500	237,500	237,500	237,500
	бюджет города Перми	237,500	237,500	237,500	237,500	237,500
	подпрограмма 1.2, всего (тыс. руб.), в том числе	755,887	760,000	760,000	760,000	760,000
	бюджет города Перми	755,887	760,000	760,000	760,000	760,000
	подпрограмма 1.3, всего (тыс. руб.), в том числе	9 537,500	10 519,458	10 933,000	10 933,000	10 933,000
	бюджет города Перми	9 537,500	10 519,458	10 933,000	10 933,000	10 933,000
	подпрограмма 1.4, всего (тыс. руб.), в том числе	17 324,747	16 558,207	43 860,100	16 711,500	16 711,500
	бюджет города Перми	17 324,747	16 558,207	43 860,100	16 711,500	16 711,500
	подпрограмма 1.5, всего (тыс. руб.), в том числе	3 562,307	3 651,000	3 651,000	3 651,000	3 651,000
	бюджет города Перми	3 562,307	3 651,000	3 651,000	3 651,000	3 651,000

2. В разделе «Система программных мероприятий подпрограммы 1.4 «Развитие потребительского рынка» муниципальной программы «Экономическое развитие города Перми»:

2.1. строку 1.4.3.3.1.1 изложить в следующей редакции:

1.4.3.3.1.1	количество предприятий – участников конкурса	ед.	100	105	108	144	144	ДЭПП	бюджет города Перми	455,600	364,252	462,000	500,000	500,000
-------------	--	-----	-----	-----	-----	-----	-----	------	---------------------	---------	---------	---------	---------	---------

2.2. строки «Итого по мероприятию 1.4.3.3.1, в том числе по источникам финансирования», «Итого по задаче 1.4.3, в том числе по источникам финансирования» изложить в следующей редакции:

Итого по мероприятию 1.4.3.3.1, в том числе по источникам финансирования	бюджет города Перми	455,600	364,252	462,000	500,000	500,000
Итого по основному мероприятию 1.4.3.3, в том числе по источникам финансирования	бюджет города Перми	455,600	364,252	462,000	500,000	500,000
Итого по задаче 1.4.3, в том числе по источникам финансирования	бюджет города Перми	455,600	364,252	462,000	500,000	500,000

2.3. строку 1.4.4.1.1.1 изложить в следующей редакции:

1.4.4.1.1.1	количество проведенных ярмарочных дней	ед.	187	206	206	206	206	МКУ	бюджет города Перми	8244,366	8532,268	8461,000	8461,000	8461,000
-------------	--	-----	-----	-----	-----	-----	-----	-----	---------------------	----------	----------	----------	----------	----------

2.4. строку «Итого по мероприятию 1.4.4.1.1, в том числе по источникам финансирования» изложить в следующей редакции:

Итого по мероприятию 1.4.4.1.1, в том числе по источникам финансирования	бюджет города Перми	8244,366	8532,268	8461,000	8461,000	8461,000
--	------------------------	----------	----------	----------	----------	----------

2.5. строку 1.4.4.1.3.1 изложить в следующей редакции:

1.4.4.1.3.1	количество размещенных торговых прилавков	ед.	61	74	79	84	87	МКУ	бюджет города Перми	1057,739	1866,287	1955,100	1955,100	1955,100
-------------	---	-----	----	----	----	----	----	-----	------------------------	----------	----------	----------	----------	----------

2.6. строки «Итого по мероприятию 1.4.4.1.3, в том числе по источникам финансирования», «Итого по основному мероприятию 1.4.4.1, в том числе по источникам финансирования», «Итого по задаче 1.4.4, в том числе по источникам финансирования», «Всего по подпрограмме 1.4, в том числе по источникам финансирования» изложить в следующей редакции:

Итого по мероприятию 1.4.4.1.3, в том числе по источникам финансирования	бюджет города Перми	1057,739	1866,287	1955,100	1955,100	1955,100
Итого по основному мероприятию 1.4.4.1, в том числе по источникам финансирования	бюджет города Перми	9302,105	10398,555	10416,100	10416,100	10416,100
Итого по задаче 1.4.4, в том числе по источникам финансирования	бюджет города Перми	9302,105	10398,555	10416,100	10416,100	10416,100
Всего по подпрограмме 1.4, в том числе по источникам финансирования	бюджет города Перми	17324,747	16 558,207	43860,100	16711,500	16711,500

3. В приложении 2 строку 1.2.2.1.5.2 изложить в следующей редакции:

1.2.2.1.5.2	Заключение муниципальных контрактов на проведение мероприятий по обновлению инвестиционного портала города Перми	ДЭПП	09.01.2023	30.11.2023	ед.	4	бюджет города Перми	109,700
-------------	--	------	------------	------------	-----	---	------------------------	---------

4. В приложении 4:

4.1. строку 1.4.3.3.1.1 изложить в следующей редакции:

1.4.3.3.1.1	Заключение муниципальных контрактов на закупку товаров (работ, услуг) для победителей и участников конкурса	ДЭПП	09.01.2023	30.11.2023	ед.	2	бюджет города Перми	364,252
-------------	---	------	------------	------------	-----	---	------------------------	---------

4.2. строки «Итого по мероприятию 1.4.3.3.1, в том числе по источникам финансирования», «Итого по основному мероприятию 1.4.3.3, в том числе по источникам финансирования», «Итого по задаче 1.4.3, в том числе по источникам финансирования» изложить в следующей редакции:

Итого по мероприятию 1.4.3.3.1, в том числе по источникам финансирования	бюджет города Перми	364,252
Итого по основному мероприятию 1.4.3.3, в том числе по источникам финансирования	бюджет города Перми	364,252
Итого по задаче 1.4.3, в том числе по источникам финансирования	бюджет города Перми	364,252

4.3. строки 1.4.4.1.1.2, «Итого по мероприятию 1.4.4.1.1, в том числе по источникам финансирования» изложить в следующей редакции:

1.4.4.1.1.2	Организация и проведение ярмарочных дней	МКУ	01.01.2023	31.12.2023	количество проведенных ярмарочных дней	ед.	206	бюджет города Перми	8532,268
		МКУ	01.01.2023	31.12.2023	количество торговых мест, организованных на ярмарочных днях	ед.	4120	бюджет города Перми	0,0
Итого по мероприятию 1.4.4.1.1, в том числе по источникам финансирования									

4.4. строку 1.4.4.1.3.1 изложить в следующей редакции:

1.4.4.1.3.1	Изготовление и техническое обслуживание торговых прилавков	МКУ	01.01.2023	31.12.2023	количество установленных торговых прилавков	ед.	74	бюджет города Перми	1866,287
-------------	--	-----	------------	------------	---	-----	----	---------------------	----------

4.5. строки «Итого по мероприятию 1.4.4.1.3, в том числе по источникам финансирования», «Итого по основному мероприятию 1.4.4.1, в том числе по источникам финансирования», «Итого по задаче 1.4.4, в том числе по источникам финансирования», «Всего по подпрограмме 1.4, в том числе по источникам финансирования» изложить в следующей редакции:

Итого по мероприятию 1.4.4.1.3, в том числе по источникам финансирования									
Итого по основному мероприятию 1.4.4.1, в том числе по источникам финансирования									
Итого по задаче 1.4.4, в том числе по источникам финансирования									
Всего по подпрограмме 1.4, в том числе по источникам финансирования									



## АДМИНИСТРАЦИЯ ГОРОДА ПЕРМИ ПОСТАНОВЛЕНИЕ

08.06.2023

№ 469

### О внесении изменений в Положение об отраслевой системе оплаты труда работников муниципальных учреждений, подведомственных комитету по физической культуре и спорту администрации города Перми, утвержденное постановлением администрации города Перми от 26.10.2018 № 834

В соответствии со статьей 144 Трудового кодекса Российской Федерации, Федеральным законом от 06 октября 2003 г. № 131-ФЗ «Об общих принципах организации местного самоуправления в Российской Федерации», Уставом города Перми, решением Пермской городской Думы от 22 сентября 2009 г. № 209 «Об утверждении Положения об оплате труда работников муниципальных учреждений города Перми» администрация города Перми ПОСТАНОВЛЯЕТ:

1. Внести в Положение об отраслевой системе оплаты труда работников муниципальных учреждений, подведомственных комитету по физической культуре и спорту администрации города Перми, утвержденное постановлением администрации города Перми от 26 октября 2018 г. № 834 (в ред. от 21.12.2018 № 1011, от 31.07.2019 № 438, от 12.11.2019 № 889, от 26.12.2019 № 1087, от 12.10.2021 № 849, от 28.10.2021 № 953, от 15.09.2022 № 803, от 20.10.2022 № 1051, от 16.12.2022 № 1301), следующие изменения:

1.1. пункт 1.2 после абзаца четырнадцатого дополнить абзацами следующего содержания:

«приказом Министерства здравоохранения и социального развития Российской Федерации от 30 марта 2011 г. № 251н «Об утверждении Единого квалификационного справочника должностей руководителей, специалистов и служащих, раздел «Квалификационные характеристики должностей работников культуры, искусства и кинематографии»;

постановлением Министерства труда и социального развития Российской Федерации от 21 августа 1998 г. № 37 «Об утверждении Квалификационного справочника должностей руководителей, специалистов и других служащих».»;

1.2. в разделе 5:

1.2.1. в таблице 1:

1.2.1.1. строку 2<sup>1</sup> изложить в следующей редакции:

2 <sup>1</sup> . Профессиональная квалификационная группа должностей работников образования – педагогических работников
---

1.2.1.2. графу 3 строки 2<sup>1</sup>.1 дополнить словом «, концертмейстер»;

1.2.1.3. дополнить строками 2<sup>2</sup>, 2<sup>2</sup>.1 следующего содержания:

2 <sup>2</sup> . Профессиональная квалификационная группа должностей работников образования – руководителей структурных подразделений				
---	--	--	--	--

2 <sup>2</sup> .1	Первый квалификационный уровень	заведующий (начальник) структурным подразделением: отделом, отделением, сектором и другими структурными подразделениями, реализующими образовательную программу дополнительного образования детей	6 923	до 1,0
-------------------	---------------------------------	---	-------	--------

1.2.1.4. дополнить строками 4, 4.1 следующего содержания:

4. Работники учреждения, не включенные в профессиональные квалификационные группы				
---	--	--	--	--

4.1	Заведующий спортивным сооружением	6 923	до 1,0
-----	-----------------------------------	-------	--------

1.2.2. таблицу 9 дополнить строкой 6.2 следующего содержания:

6.2	Заведующий спортивным сооружением	6 923	до 1,0
-----	-----------------------------------	-------	--------

1.3. в разделе 6:

1.3.1. в таблице 10:

1.3.1.1. в графе 3 строки 2.1 слова «инспектор по кадрам,» исключить;

1.3.1.2. в графе 3 строки 3.1 слова «инженер по нормированию труда,» исключить;

- 1.3.1.3. строки 4, 4.1 признать утратившими силу;
- 1.3.1.4. графу 3 строки 5.1 дополнить словами «, наименования профессий рабочих, по которым предусмотрено присвоение 1, 2 и 3 квалификационных разрядов в соответствии с Единым тарифно-квалификационным справочником работ и профессий рабочих»;
- 1.3.1.5. графу 3 строки 7.1 дополнить словами «/медицинский брат»;
- 1.3.1.6. строки 11, 11.1, 11.2, 11.3 изложить в следующей редакции:

11. Работники учреждения, не включенные в профессиональные квалификационные группы			
11.1	специалист по закупкам	6 923	до 0,8
11.2	начальник общего отдела	6 923	до 1,0
11.3	начальник отдела материально-технического снабжения	6 923	до 1,0

- 1.3.1.7. строки 11.4, 11.5, 11.6, 11.7 признать утратившими силу;
- 1.3.2. в таблице 11:
- 1.3.2.1. в графе 3 строки 2.1 слова «, инспектор по кадрам» исключить;
- 1.3.2.2. в графе 3 строки 3.1 слова «, инженер по нормированию труда» исключить;
- 1.3.2.3. строки 4, 4.1 признать утратившими силу;
- 1.3.2.4. графу 3 строки 5.1 дополнить словами «, наименования профессий рабочих, по которым предусмотрено присвоение 1, 2 и 3 квалификационных разрядов в соответствии с Единым тарифно-квалификационным справочником работ и профессий рабочих»;
- 1.3.2.5. графу 3 строки 7.1 дополнить словами «/медицинский брат»;
- 1.3.2.6. строки 11, 11.1, 11.2, 11.3 изложить в следующей редакции:

11. Работники учреждения, не включенные в профессиональные квалификационные группы			
11.1	специалист по закупкам	6 923	до 0,8
11.2	начальник общего отдела	6 923	до 1,0
11.3	начальник отдела материально-технического снабжения	6 923	до 1,0

- 1.3.2.7. строки 11.4, 11.5, 11.6 признать утратившими силу.
2. Руководителям муниципальных учреждений, подведомственных комитету по физической культуре и спорту администрации города Перми, обеспечить проведение мероприятий, предусмотренных действующим трудовым законодательством, связанных с изменением определенных сторонами условий трудовых договоров с работниками.
3. Настоящее постановление вступает в силу со дня официального опубликования в печатном средстве массовой информации «Официальный бюллетень органов местного самоуправления муниципального образования город Пермь», за исключением пунктов 1.3.1.1-1.3.1.3, 1.3.2.1-1.3.2.3, которые вступают в силу с 01 сентября 2023 г.
4. Управлению по общим вопросам администрации города Перми обеспечить опубликование настоящего постановления в печатном средстве массовой информации «Официальный бюллетень органов местного самоуправления муниципального образования город Пермь».
5. Информационно-аналитическому управлению администрации города Перми обеспечить опубликование (обнародование) настоящего постановления на официальном сайте муниципального образования город Пермь в информационно-телекоммуникационной сети Интернет.
6. Контроль за исполнением настоящего постановления возложить на заместителя главы администрации города Перми Грибанова А.А.

Глава города Перми

А.Н. Дёмкин



## АДМИНИСТРАЦИЯ ГОРОДА ПЕРМИ ПОСТАНОВЛЕНИЕ

08.06.2023

№ 470

### **О внесении изменений в план мероприятий («дорожную карту») «Повышение значений показателей доступности для инвалидов объектов и услуг на территории Пермского городского округа», утвержденный постановлением администрации города Перми от 14.11.2016 № 1016**

В соответствии с Бюджетным кодексом Российской Федерации, Федеральным законом от 06 октября 2003 г. № 131-ФЗ «Об общих принципах организации местного самоуправления в Российской Федерации», Уставом города Перми администрация города Перми ПОСТАНОВЛЯЕТ:

1. Внести в план мероприятий («дорожную карту») «Повышение значений показателей доступности для инвалидов объектов и услуг на территории Пермского городского округа», утвержденный постановлением администрации города Перми от 14 ноября 2016 г. № 1016 (в ред. от 28.12.2017 № 1219, от 27.08.2018 № 553, от 25.09.2020 № 885, от 27.04.2021 № 303), следующие изменения:

1.1. в разделе 3:

1.1.1. в графе 20 строки 5.1 слова «департамент дорог и транспорта администрации города Перми (далее – ДДиТ)» заменить словами «департамент транспорта администрации города Перми (далее – ДТ)»;

1.1.2. в графе 20 строки 5.2 аббревиатуру «ДДиТ» заменить аббревиатурой «ДТ»;

1.1.3. в графе 20 строки 5.3 аббревиатуру «ДДиТ» заменить аббревиатурой «ДТ»;

1.1.4. в графе 20 строки 5.4 аббревиатуру «ДДиТ» заменить аббревиатурой «ДТ»;

1.1.5. в графе 20 строки 6.1 слова «управление внешнего благоустройства администрации города Перми» заменить словами «департамент дорог и благоустройства администрации города Перми»;

1.2. в разделе 4 в графе 3 строки 1.1 слова «Социальная поддержка населения города Перми» заменить словами «Социальная поддержка и обеспечение семейного благополучия населения города Перми»;

1.3. в разделе 5:

1.3.1. в графе 4 строки 4 слова «ул. Связистов, 22» заменить словами «ул. Голева, 8»;

1.3.2. строки 78-83 изложить в следующей редакции:

78	Муниципальное бюджетное учреждение дополнительного образования «Спортивная школа олимпийского резерва по самбо и дзюдо «Витязь» имени И.И. Пономарева» г. Перми	объект физической культуры и спорта	г. Пермь, ул. Карпинского, 100а
79	Муниципальное бюджетное учреждение дополнительного образования «Спортивная школа олимпийского резерва «Закамск» (лыжная база «Прикамье»)	объект физической культуры и спорта	г. Пермь, ул. Агрономическая, 23
80	Муниципальное автономное учреждение дополнительного образования «Спортивная школа олимпийского резерва «Звезда» по футболу» г. Перми (стадион «Молния»)	объект физической культуры и спорта	г. Пермь, ул. Волховская, 26
81	Муниципальное автономное учреждение дополнительного образования «Спортивная школа олимпийского резерва Кировского района» г. Перми	объект физической культуры и спорта	г. Пермь, ул. Сысольская, 10/5
82	Муниципальное бюджетное учреждение дополнительного образования «Спортивная школа олимпийского резерва «Олимпийские ракетки» г. Перми	объект физической культуры и спорта	г. Пермь, ул. Сибирская, 1
83	Муниципальное автономное учреждение дополнительного образования «Спортивная школа олимпийского резерва «Орленок» г. Перми	объект физической культуры и спорта	г. Пермь, ул. Сибирская, 47
			г. Пермь, ул. Революции, 27

2. Настоящее постановление вступает в силу со дня официального опубликования в печатном средстве массовой



информации «Официальный бюллетень органов местного самоуправления муниципального образования город Пермь».

3. Управлению по общим вопросам администрации города Перми обеспечить опубликование настоящего постановления в печатном средстве массовой информации «Официальный бюллетень органов местного самоуправления муниципального образования город Пермь».

4. Информационно-аналитическому управлению администрации города Перми обеспечить опубликование (обнародование) настоящего постановления на официальном сайте муниципального образования город Пермь в информационно-телекоммуникационной сети Интернет.

5. Контроль за исполнением настоящего постановления возложить на заместителя главы администрации города Перми Грибанова А.А.

Глава города Перми

А.Н. Дёмкин



## АДМИНИСТРАЦИЯ ГОРОДА ПЕРМИ ПОСТАНОВЛЕНИЕ

08.06.2023

№ 471

### **О внесении изменений в состав рабочей группы по оказанию содействия избирательным комиссиям в подготовке и проведении выборов и референдумов на территории города Перми, утвержденный постановлением администрации города Перми от 13.06.2013 № 487 «О создании рабочей группы по оказанию содействия избирательным комиссиям в подготовке и проведении выборов и референдумов на территории города Перми»**

В связи с кадровыми изменениями администрация города Перми ПОСТАНОВЛЯЕТ:

1. Внести в состав рабочей группы по оказанию содействия избирательным комиссиям в подготовке и проведении выборов и референдумов на территории города Перми, утвержденный постановлением администрации города Перми от 13 июня 2013 г. № 487 «О создании рабочей группы по оказанию содействия избирательным комиссиям в подготовке и проведении выборов и референдумов на территории города Перми» (в ред. от 20.07.2015 № 482, от 25.08.2015 № 583, от 22.01.2016 № 39, от 15.04.2016 № 264, от 21.04.2017 № 305, от 28.12.2017 № 1225, от 11.03.2020 № 216, от 09.06.2020 № 503, от 28.06.2021 № 479, от 05.08.2021 № 574, от 08.12.2022 № 1260), следующие изменения:

1.1. позицию:

«Секретарь:

Трифанова  
Юлия Геннадьевна

- консультант организационного отдела управления организационно-методической работы администрации города Перми»

изложить в следующей редакции:

«Секретарь:

Макарова  
Светлана Николаевна

- начальник организационного отдела управления организационно-методической работы администрации города Перми»;

1.2. позицию:

«Андрианова  
Ольга Николаевна

- и.о. заместителя главы администрации города Перми»

изложить в следующей редакции:

«Андрианова  
Ольга Николаевна

- заместитель главы администрации города Перми»;

## 1.3. позицию:

«Соснин  
Александр Викторович

- и.о. начальника департамента имущественных отношений администрации города Перми»

изложить в следующей редакции:

«Хаткевич  
Александр Александрович

- начальник департамента имущественных отношений администрации города Перми»;

## 1.4. позицию:

«Городов  
Иван Олегович

- начальник отделения организации и подготовки пожаротушения «10 пожарно-спасательный отряд» ФСП ГПС ГУ МЧС России по Пермскому краю (по согласованию)»

изложить в следующей редакции:

«Потапов  
Антон Валерьевич

- начальник отделения организации службы, подготовки и пожаротушения 10 пожарно-спасательного отряда федеральной противопожарной службы Государственной противопожарной службы Главного управления Министерства Российской Федерации по делам гражданской обороны, чрезвычайным ситуациям и ликвидации последствий стихийных бедствий по Пермскому краю (по согласованию)»;

## 1.5. позицию:

«Мясоедов  
Дмитрий Анатольевич

- и.о. начальника департамента дорог и благоустройства администрации города Перми»

изложить в следующей редакции:

«Мясоедов  
Дмитрий Анатольевич

- начальник департамента дорог и благоустройства администрации города Перми»;

## 1.6. позицию:

«Суханов  
Евгений Константинович

- начальник 1 Отдела надзорной деятельности и профилактической работы по городу Перми Управления надзорной деятельности и профилактической работы Главного управления Министерства Российской Федерации по делам гражданской обороны, чрезвычайным ситуациям и ликвидации последствий стихийных бедствий по Пермскому краю (по согласованию)»

изложить в следующей редакции:

«Пашенко  
Максим Владимирович

- начальник 1 Отдела надзорной деятельности и профилактической работы по городу Перми Управления надзорной деятельности и профилактической работы Главного управления Министерства Российской Федерации по делам гражданской обороны, чрезвычайным ситуациям и ликвидации последствий стихийных бедствий по Пермскому краю (по согласованию)»;

## 1.7. позицию:

«Хаткевич  
Александр Александрович

- глава администрации Мотовилихинского района города Перми»

изложить в следующей редакции:

«Сальников  
Игорь Борисович

- и.о. главы администрации Мотовилихинского района города Перми»;

## 1.8. исключить из состава рабочей группы Агеева В.Г.

2. Настоящее постановление вступает в силу со дня официального опубликования в печатном средстве массовой информации «Официальный бюллетень органов местного самоуправления муниципального образования город Пермь».

3. Управлению по общим вопросам администрации города Перми обеспечить опубликование настоящего постановления в печатном средстве массовой информации «Официальный бюллетень органов местного самоуправления муниципального образования город Пермь».

4. Информационно-аналитическому управлению администрации города Перми обеспечить опубликование (обнародование) настоящего постановления на официальном сайте муниципального образования город Пермь в информационно-телекоммуникационной сети Интернет.

5. Контроль за исполнением настоящего постановления возложить на руководителя аппарата администрации города Перми Молоковских А.В.

Глава города Перми

А.Н. Дёмкин



## АДМИНИСТРАЦИЯ ГОРОДА ПЕРМИ ПОСТАНОВЛЕНИЕ

08.06.2023

№ 472

### **О внесении изменений в Положение об управлении муниципального заказа администрации города Перми, утвержденное постановлением администрации города Перми от 17.01.2011 № 3**

В целях уточнения функций управления муниципального заказа администрации города Перми администрация города Перми ПОСТАНОВЛЯЕТ:

1. Внести в Положение об управлении муниципального заказа администрации города Перми, утвержденное постановлением администрации города Перми от 17 января 2011 г. № 3 (в ред. от 27.10.2011 № 682, от 28.11.2012 № 822, от 24.01.2014 № 28, от 19.12.2006 № 1126, от 06.02.2018 № 67, от 07.02.2020 № 111), следующие изменения:

1.1. пункт 1.7 изложить в следующей редакции:

«1.7. Управление является органом, осуществляющим функции по сопровождению закупок товаров, работ, услуг для заказчиков муниципального образования город Пермь (далее – орган по сопровождению закупок, заказчики).»;

1.2. пункт 2.2.2 изложить в следующей редакции:

«2.2.2. повышение качества подготовки документов, необходимых для осуществления закупки, в соответствии с требованиями законодательства, предотвращение коррупции и других злоупотреблений в сфере таких закупок.»;

1.3. раздел 3 изложить в следующей редакции:

#### **«III. Функции**

3.1. В сфере обеспечения своевременного и полного удовлетворения потребностей заказчиков в товарах, работах, услугах, необходимых для осуществления их функций и полномочий:

3.1.1. разработка проектов нормативных правовых актов города Перми в сфере закупок товаров, работ, услуг;

3.1.2. информационно-техническое сопровождение и поддержка заказчиков при работе с информационной системой в сфере закупок Пермского края «РИС Закупки ПК» (далее – РИС Закупки ПК).

3.2. В сфере повышения качества подготовки документов закупки в соответствии с требованиями законодательства, предотвращения коррупции и других злоупотреблений в сфере таких закупок:

3.2.1. при сопровождении закупок товаров, работ, услуг для заказчиков:

3.2.1.1. рассмотрение, согласование заявок на определение поставщиков (подрядчиков, исполнителей) в РИС Закупки ПК в установленном правовыми актами администрации города Перми порядке;

3.2.1.2. предварительное рассмотрение заявок на участие в закупках в электронной форме в установленном правовыми актами администрации города Перми порядке;

3.2.2. организация работы рабочей группы по проверке обоснованности закупок для нужд муниципального образования город Пермь.

3.3. В сфере повышения эффективности расходов бюджета города Перми, предусмотренных на осуществление закупок товаров, работ, услуг для нужд заказчиков:

3.3.1. разработка типовых форм документов и методических рекомендаций по планированию и осуществлению закупок товаров, работ, услуг;

3.3.2. консультирование заказчиков по вопросам планирования и осуществления закупок товаров, работ, услуг независимо от размера начальной (максимальной) цены контракта (максимального значения цены контракта);

3.3.3. сбор и обобщение информации о закупках товаров, работ, услуг для обеспечения муниципальных нужд и нужд автономных учреждений города Перми, формирование отчетности о закупках товаров, работ, услуг для обеспечения муниципальных нужд и нужд автономных учреждений города Перми;

3.3.4. оценка эффективности контрактной системы в сфере закупок города Перми и разработка рекомендаций по ее совершенствованию;

3.3.5. согласование проектов правовых актов города Перми, программ, планов в рамках компетенции Управления.

3.4. Иные функции органов местного самоуправления, отнесенные законодательством или Уставом города Перми к полномочиям исполнительного органа местного самоуправления и закрепленные за Управлением.»;

1.4. пункт 5.3.6 признать утратившим силу.

2. Настоящее постановление вступает в силу с 01 июля 2023 г., но не ранее дня официального опубликования в печатном средстве массовой информации «Официальный бюллетень органов местного самоуправления муниципального образования город Пермь», и не применяется к отношениям, связанным с осуществлением закупок, извещения об осуществлении которых размещены в единой информационной системе в сфере закупок и приглашения принять участие в которых направлены до дня вступления в силу настоящего постановления.

3. Управлению по общим вопросам администрации города Перми обеспечить опубликование настоящего постановления в печатном средстве массовой информации «Официальный бюллетень органов местного самоуправления муниципального образования город Пермь».

4. Информационно-аналитическому управлению администрации города Перми обеспечить опубликование (обнародование) настоящего постановления на официальном сайте муниципального образования город Пермь в информационно-телекоммуникационной сети Интернет.

5. Контроль за исполнением настоящего постановления возложить на первого заместителя главы администрации города Перми Хайруллина Э.А.

Глава города Перми

А.Н. Дёмкин

## РАСПОРЯЖЕНИЯ АДМИНИСТРАЦИИ ГОРОДА ПЕРМИ



### АДМИНИСТРАЦИЯ ГОРОДА ПЕРМИ

### РАСПОРЯЖЕНИЕ

08.06.2023

№ 82

#### **О назначении уполномоченного представителя администрации города Перми в целях оказания организатору публичного мероприятия содействия в проведении публичного мероприятия**

В соответствии с Федеральным законом от 19 июня 2004 г. № 54-ФЗ «О собраниях, митингах, демонстрациях, шествиях и пикетированиях», постановлением администрации города Перми от 24 июля 2017 г. № 573 «Об утверждении Регламента взаимодействия функциональных подразделений, функциональных и территориальных органов администрации города Перми по оказанию организатору публичного мероприятия содействия в проведении публичного мероприятия на территории города Перми», на основании уведомления игумена Пермского Свято-Троицкого Стефанова мужского монастыря Серафима (Даниленко Сергея Ивановича) о проведении публичного мероприятия от 29 мая 2023 г.:

1. Назначить уполномоченным представителем администрации города Перми Исмагилова Олега Махтурзяновича, консультанта сектора внутренней политики управления по вопросам общественного самоуправления и межнациональным отношениям администрации города Перми, в целях оказания организатору публичного мероприятия игумену Серафиму (Даниленко С.И.) содействия в проведении публичного мероприятия в форме шествия от Свято-Троицкого

Стефанова мужского монастыря по адресу: ул. Висимская, 4а по правой стороне проезжей части ул. Соликамской, далее по правой стороне проезжей части ул. Мостовой, далее по правой стороне проезжей части ул. Огородникова, далее по правой стороне проезжей части ул. Кузнецкой, далее по правой стороне проезжей части ул. Целинной до храма-часовни святого Михаила Тверского и митинга у него 12 июня 2023 г. с 09.30 час. до 14.00 час.

2. Исмагилову Олегу Махтурзяновичу по итогам публичного мероприятия составить отчет о завершившемся публичном мероприятии на территории города Перми не позднее 12.00 час. 13 июня 2023 г.

3. Настоящее распоряжение вступает в силу со дня подписания.

4. Управлению по общим вопросам администрации города Перми обеспечить опубликование настоящего распоряжения в печатном средстве массовой информации «Официальный бюллетень органов местного самоуправления муниципального образования город Пермь».

5. Информационно-аналитическому управлению администрации города Перми обеспечить опубликование (обнародование) настоящего распоряжения на официальном сайте муниципального образования город Пермь в информационно-телекоммуникационной сети Интернет.

6. Контроль за исполнением настоящего распоряжения возложить на руководителя аппарата администрации города Перми, исполняющего обязанности заместителя главы администрации города Перми Молоковских А.В.

Глава города Перми

А.Н. Дёмкин

## ПРАВОВЫЕ АКТЫ ФУНКЦИОНАЛЬНЫХ ОРГАНОВ АДМИНИСТРАЦИИ ГОРОДА ПЕРМИ



### АДМИНИСТРАЦИЯ ГОРОДА ПЕРМИ НАЧАЛЬНИК ДЕПАРТАМЕНТА ОБРАЗОВАНИЯ

#### РАСПОРЯЖЕНИЕ

06.06.2023

№ 059-08-01-26-193

**О внесении изменений в устав муниципального автономного общеобразовательного учреждения «Техно-Школа имени лётчика-космонавта СССР, дважды Героя Советского Союза В.П. Савиных» г.Перми, утвержденный распоряжением начальника департамента образования администрации города Перми от 27.07.2011 № СЭД-08-01-26-134**

В соответствии с Федеральными законами Российской Федерации от 29 декабря 2012 г. № 273-ФЗ «Об образовании в Российской Федерации», от 05 мая 2014 г. № 99-ФЗ «О внесении изменений в главу 4 части первой гражданского кодекса Российской Федерации и о признании утратившими силу отдельных положений законодательных актов Российской Федерации», решением Пермской городской Думы от 12 сентября 2006 г. № 224 «О департаменте образования администрации города Перми», постановлением администрации города Перми от 28 января 2011 г. № 24 «О Порядке создания, реорганизации, изменения типа и ликвидации муниципальных учреждений города Перми, утверждения уставов муниципальных учреждений города Перми и внесения в них изменений»:

1. Внести изменения в устав муниципального автономного общеобразовательного учреждения «Техно-Школа имени лётчика-космонавта СССР, дважды Героя Советского Союза В.П. Савиных» г.Перми, утвержденный распоряжением начальника департамента образования администрации города Перми от 27 июля 2011 г. № СЭД-08-01-26-134, утвердив в новой редакции.

2. Уполномочить руководителя (директора) Каменева Сергея Викторовича на осуществление необходимых действий по государственной регистрации изменений, вносимых в устав муниципального автономного общеобразовательного учреждения «Техно-Школа имени лётчика-космонавта СССР, дважды Героя Советского Союза В.П. Савиных» г.Перми.

3. Руководителю (директору) муниципального автономного общеобразовательного учреждения «Техно-Школа

имени лётчика-космонавта СССР, дважды Героя Советского Союза В.П. Савиных» г.Перми Каменеву С.В. после государственной регистрации изменений, вносимых в устав:

3.1. представить копии свидетельства о внесении записи в Единый государственный реестр юридических лиц, устава в новой редакции, в департамент образования администрации города Перми, департамент имущественных отношений администрации города Перми, департамент финансов администрации города Перми в 5-дневный срок с даты регистрации изменений, вносимых в устав;

3.2. разместить изменения в устав на сайте учреждения, Едином Портале Пермского Образования <http://permedu.ru>;

3.3. уведомить иные организации, где находятся учтенные экземпляры устава, о новой редакции устава.

4. Настоящее распоряжение вступает в силу со дня официального опубликования в печатном средстве массовой информации «Официальный бюллетень органов местного самоуправления муниципального образования город Пермь».

5. Отделу обеспечения деятельности департамента по общим и юридическим вопросам департамента образования администрации города Перми обеспечить опубликование настоящего распоряжения в печатном средстве массовой информации «Официальный бюллетень органов местного самоуправления муниципального образования город Пермь».

6. Контроль за исполнением настоящего распоряжения возложить на начальника отдела обеспечения деятельности департамента по общим и юридическим вопросам Сизоненко И.С.

А.А. Деменева

УТВЕРЖДЕН

распоряжением начальника  
департамент образования  
администрации города Перми  
от 06.06.2023 № 059-08-01-26-193

## У С Т А В

**муниципального автономного общеобразовательного учреждения**

**«Техно-Школа имени лётчика-космонавта СССР, дважды Героя Советского Союза В.П. Савиных» г.Перми  
(новая редакция)**

г. Пермь, 2023

### **I. Общие положения**

1.1. Муниципальное автономное общеобразовательное учреждение «Техно-Школа имени лётчика-космонавта СССР, дважды Героя Советского Союза В.П. Савиных» г.Перми (далее – Учреждение) по типу образовательных организаций, реализующих основные образовательные программы, является общеобразовательной организацией, по организационно-правовой форме - унитарной некоммерческой организацией, муниципальным автономным учреждением.

1.2. Полное наименование Учреждения: муниципальное автономное общеобразовательное учреждение «Техно-Школа имени лётчика-космонавта СССР, дважды Героя Советского Союза В.П. Савиных» г.Перми.

Сокращенное наименование Учреждения: МАОУ «Техно-Школа им. В.П. Савиных» г.Перми.

1.3. Место нахождения и почтовый адрес Учреждения: 614105, Россия, Пермский край, г. Пермь, ул. Мира (Новые Ляды мкр.), д. 11а. По указанному адресу размещается постоянно действующий исполнительный орган Учреждения – руководитель (директор).

Места ведения образовательной деятельности:

614105, Россия, Пермский край, г. Пермь, ул. Мира (Новые Ляды мкр.), д. 11а;

614105, Россия, Пермский край, г. Пермь, ул. Мира (Новые Ляды мкр.), д. 11.

1.4. Учредителем Учреждения является муниципальное образование город Пермь. Полномочия и функции уч-

редителя от имени муниципального образования город Пермь осуществляет администрация города Перми, отдельные полномочия и функции учредителя по его поручению осуществляет департамент образования администрации города Перми (далее – Учредитель) на основании правовых актов администрации города Перми.

Место нахождения Учредителя: 614000, Россия, Пермский край, город Пермь, ул. Ленина, д. 23.

Почтовый адрес Учредителя: 614000, Россия, Пермский край, город Пермь, ул. Сибирская, д. 17.

1.5. Правоспособность Учреждения возникает с момента внесения в единый государственный реестр юридических лиц сведений о его создании и прекращается в момент внесения в указанный реестр сведений о его прекращении.

Учреждение имеет обособленное имущество и отвечает им по своим обязательствам, может от своего имени приобретать и осуществлять гражданские права и нести гражданские обязанности, быть истцом и ответчиком в суде.

1.6. Учреждение имеет печать с полным наименованием, штамп, бланки со своим наименованием.

Учреждение имеет символику: эмблему, флаг.

Эмблема МАОУ «Техно-Школа им. В.П. Савиных» г.Перми представляет собой пять синих линии разной толщины слева направо и надпись, в которой слово «ТЕХНО» расположено над словом «ШКОЛА».

Флаг представляет собой белый прямоугольник, по середине которого расположена эмблема МАОУ «Техно-Школа им. В.П. Савиных» г.Перми.

1.7. Собственник имущества Учреждения по адресу г. Пермь – муниципальное образование город Пермь, полномочия собственника осуществляет департамент имущественных отношений администрации города Перми на основании правовых актов органов местного самоуправления города Перми (далее – Департамент).

1.8. Создание и деятельность организационных структур политических партий, общественно-политических и религиозных движений и организаций (объединений) в Учреждении не допускаются. Образование в Учреждении носит светский характер.

1.9. Деятельность Учреждения строится на принципах демократии и гуманизма, приоритета общечеловеческих ценностей, жизни и здоровья человека, свободного развития личности, воспитания гражданственности и духовно-нравственного развития личности.

1.10. Все документы, связанные с деятельностью Учреждения, ведутся на русском языке.

## **II. Предмет, цели и виды деятельности учреждения**

2.1. Основная цель и предмет деятельности Учреждения – деятельность в сфере образования.

2.2. Реализация основных общеобразовательных программ начального общего образования, основного общего образования и среднего общего образования является основным видом деятельности Учреждения, в том числе адаптированные программы образования для детей с ограниченными возможностями здоровья, а для детей-инвалидов также в соответствии с индивидуальной программой реабилитации детей-инвалидов.

2.3. Основной целью деятельности Учреждения является осуществление образовательной деятельности по образовательным программам начального общего образования, основного общего образования и среднего общего образования.

2.3.1. организация отдыха детей в лагере досуга и отдыха;

2.3.2. реализация дополнительных общеразвивающих программ художественной, физкультурно-спортивной, социально-педагогической и иной направленностей;

2.3.3. осуществление приносящей доход деятельности:

2.3.3.1. оказание платных образовательных услуг по направлениям согласно Положению об оказании платных образовательных услуг и ежегодно утверждаемому перечню;

2.3.3.2. сдача в аренду имущества, закрепленного за Учреждением на основании договора использования объекта Соглашения, а также имущества, приобретенного за счет ведения самостоятельной финансово-хозяйственной деятельности в порядке, установленном действующим законодательством Российской Федерации и нормативно-правовыми актами органов местного самоуправления города Перми;

Учреждение осуществляет приносящую доход деятельность только по направлениям, установленным настоящим Уставом.

## **III. Порядок управления учреждением**

3.1. Управление Учреждением осуществляется в соответствии с действующим законодательством Российской Федерации и настоящим Уставом на основе сочетания принципов единоначалия и коллегиальности.

Единоличным исполнительным органом Учреждения является руководитель (директор) Учреждения.

Коллегиальными органами управления Учреждения являются Общее собрание работников, Педагогический совет, Наблюдательный совет, Управляющий совет.

Руководитель (директор) Учреждения, члены коллегиальных органов при осуществлении своих прав и исполнении своих обязанностей должны действовать в интересах Учреждения добросовестно и разумно.

Руководитель (директор) Учреждения обязан возместить по требованию Учредителя убытки, причиненные по его вине Учреждению. Указанную ответственность несут также члены коллегиальных органов Учреждения, за исключением тех из них, кто голосовал против решения, которое повлекло причинение Учреждению убытков, или, действуя добросовестно, не принимал участия в голосовании.

3.2. Компетенция Учредителя в управлении Учреждением:

3.2.1. утверждает Устав Учреждения, а также вносимые в него изменения по согласованию с Департаментом в части, касающейся имущества;

3.2.2. формирует, утверждает и размещает муниципальное задание на оказание муниципальных услуг в соответствии с предусмотренными настоящим Уставом видами деятельности, осуществляет контроль за его исполнением;

3.2.3. координирует и контролирует процедуру приема обучающихся в Учреждение;

3.2.4. осуществляет контроль финансово-экономической деятельности Учреждения в пределах прав, установленных действующим законодательством;

3.2.5. согласовывает программу развития Учреждения;

3.2.6. обеспечивает содержание зданий и сооружений Учреждения, обустройство прилегающей к нему территории;

3.2.7. приостанавливает деятельность Учреждения;

3.2.8. принимает решения о создании или ликвидации филиалов, открытии и закрытии представительств Учреждения, в том числе на основании предложений руководителя (директора) Учреждения;

3.2.9. представляет на рассмотрение Наблюдательного совета Учреждения предложения:

3.2.9.1. о внесении изменений в Устав Учреждения;

3.2.9.2. об изъятии имущества, закрепленного за Учреждением на праве оперативного управления;

3.2.10. по согласованию с Департаментом утверждает перечни недвижимого, особо ценного движимого и иного движимого имущества, передаваемого Учреждению;

3.2.11. дает согласие Учреждению на распоряжение недвижимым имуществом, закрепленным за ним Учредителем или приобретенным за счет средств, выделенных Учредителем на приобретение этого имущества, а также особо ценным движимым имуществом, закрепленным за ним Учредителем или приобретенным за счет средств, выделенных Учредителем на приобретение этого имущества, на основании письменного разрешения Департамента;

3.2.12. дает согласие на внесение Учреждением денежных средств и иного имущества в уставный (складочный) капитал других юридических лиц или передачу этого имущества иным образом другим юридическим лицам в качестве их учредителя или участника;

3.2.13. направляет в Департамент предложения о закреплении за Учреждением недвижимого имущества и об изъятии данного имущества;

3.2.14. представляет в установленном порядке предложение о создании Учреждения путем изменения типа существующего Учреждения;

3.2.15. готовит предложение о реорганизации или ликвидации Учреждения в порядке, установленном действующим законодательством;

3.2.16. назначает руководителя (директора) Учреждения и прекращает его полномочия, в том числе по результатам аттестации на соответствие занимаемой должности;

3.2.17. принимает решение об одобрении сделки с имуществом Учреждения, в совершении которой имеется заинтересованность, а также сделки в отношении недвижимого имущества и особо ценного движимого имущества в случаях, если для совершения таких сделок требуется согласие Учредителя Учреждения;

3.2.18. назначает членов Наблюдательного совета Учреждения или досрочно прекращает их полномочия в порядке, определяемом действующим законодательством и настоящим Уставом;

3.2.19. утверждает передаточный акт.

К компетенции Учредителя относятся также иные полномочия, представленные Учредителю действующим законодательством Российской Федерации и муниципальными правовыми актами.

3.3. Единоличным исполнительным органом Учреждения является руководитель (директор).

Руководитель (директор) Учреждения назначается и освобождается от занимаемой должности приказом начальника департамента образования администрации города Перми на условиях срочного трудового договора на установленный Уставом учреждения срок полномочий 1 год с возможностью продления трудовых отношений на срок не более 5 лет в соответствии с трудовым законодательством Российской Федерации.

3.4. Руководитель (директор) осуществляет непосредственное руководство Учреждением в соответствии с действующим законодательством и настоящим Уставом.

3.5. Компетенция руководителя (директора) Учреждения:

3.5.1. организует выполнение решений Учредителя по вопросам деятельности Учреждения;

3.5.2. выступает от имени Учреждения, представляет Учреждение без доверенности во всех судебных, государственных и муниципальных органах, во взаимоотношениях с любыми физическими и юридическими лицами, а также их объединениями;



3.5.3. распоряжается денежными средствами, предоставленными Учредителем в соответствии с действующим законодательством Российской Федерации, муниципальными правовыми актами и настоящим Уставом;

3.5.4. заключает гражданско-правовые договоры и трудовые договоры от имени Учреждения;

3.5.5. утверждает график работы Учреждения;

3.5.6. утверждает план финансово-хозяйственной деятельности Учреждения по результатам заключения, выданного Наблюдательным советом Учреждения;

3.5.7. издает приказы, распоряжения и инструкции, обязательные для исполнения всеми работниками и обучающимися Учреждения, выдает доверенности на осуществление представительства от имени Учреждения;

3.5.8. утверждает штатное расписание Учреждения, осуществляет прием на работу работников, заключает с ними и расторгает трудовые договоры, распределяет должностные обязанности, создает условия и организует дополнительное профессиональное образование работников;

3.5.9. устанавливает заработную плату работников Учреждения, в том числе должностные оклады (базовую основную часть заработной платы), порядок и размеры выплат стимулирующего, компенсационного, иного характера в пределах имеющихся средств в соответствии с действующим законодательством Российской Федерации и муниципальными правовыми актами, локальными нормативными актами Учреждения, коллективным договором (при наличии);

3.5.10. утверждает реализуемые в Учреждении образовательные программы, а также разработанные в соответствии с ними рабочие программы учебных предметов, авторские программы, методы обучения и воспитания;

3.5.11. определяет стратегию, цели, задачи развития Учреждения;

3.5.12. обеспечивает эффективное использование бюджетных ассигнований, а также средств, поступающих из других источников, представляет Учредителю и общественности отчет Учреждения о поступлении и расходовании финансовых и материальных средств, в том числе отчет о результатах самообследования;

3.5.13. обеспечивает эффективное взаимодействие и сотрудничество с органами местного самоуправления, предприятиями и организациями, общественностью, родителями (законными представителями) обучающихся;

3.5.14. организует разработку локальных нормативных актов Учреждения в порядке, установленном данным Уставом;

3.5.15. утверждает локальные нормативные акты Учреждения с учетом мнения соответствующих коллегиальных органов Учреждения, к компетенции которых относится рассмотрение локальных нормативных актов в порядке, установленном настоящим Уставом;

3.5.16. организует научно-методическую работу, в том числе организацию и проведение научных и методических конференций, семинаров, утверждает программы деятельности методических объединений, иные программы и планы по разным направлениям деятельности Учреждения;

3.5.17. подписывает совместно с представителем работников Учреждения коллективный договор (при наличии);

3.5.18. представляет Наблюдательному совету Учреждения годовую бухгалтерскую отчетность Учреждения, проекты отчетов о деятельности Учреждения и об использовании его имущества, об исполнении плана его финансово-хозяйственной деятельности;

3.5.19. подписывает отчет о результатах самообследования по результатам рассмотрения Общего собрания работников;

3.5.20. организует работу по материально-техническому обеспечению образовательной деятельности, оборудованию помещений в соответствии с государственными и местными нормами и требованиями, в том числе в соответствии с федеральными государственными образовательными стандартами;

3.5.21. организует прием обучающихся в Учреждение в порядке, установленном федеральным законодательством, а в части неурегулированной федеральным законодательством - локальным нормативным актом Учреждения, принятым в порядке, установленном настоящим Уставом;

3.5.22. утверждает согласованную с Учредителем программу развития Учреждения по результатам рассмотрения Управляющего совета;

3.5.23. определяет список учебников в соответствии с утвержденным федеральным перечнем учебников, рекомендованных к использованию, а также учебных пособий, допущенных к использованию при реализации образовательных программ в Учреждении по результатам рассмотрения данного вопроса Педагогическим советом Учреждения;

3.5.24. организует работу по осуществлению текущего контроля успеваемости и промежуточной аттестации обучающихся, установление их форм, периодичности и порядка проведения в порядке, установленном локальным нормативным актом Учреждения;

3.5.25. организует работу по поощрению обучающихся в соответствии с установленными локальным нормативным актом Учреждения видами и условиями поощрения за успехи в учебной, физкультурной, спортивной, общественной, научной, научно-технической, творческой, экспериментальной и инновационной деятельности и утверждает кандидатуры обучающихся для поощрения по результатам рассмотрения Педагогического совета;

3.5.26. организует индивидуальный учет результатов освоения обучающимися образовательных программ и поощрений обучающихся, а также хранение в архивах информации об этих результатах и поощрениях на бумажных и

(или) электронных носителях;

3.5.27. организует создание необходимых условий для охраны и укрепления здоровья, организации питания обучающихся и работников Учреждения в порядке, установленном действующим законодательством Российской Федерации и муниципальными правовыми актами, локальными нормативными актами Учреждения;

3.5.28. организует проведение социально-психологического тестирования обучающихся в целях раннего выявления незаконного потребления наркотических средств и психотропных веществ в порядке, установленном федеральным органом исполнительной власти, осуществляющим функции по выработке государственной политики и нормативно-правовому регулированию в сфере образования;

3.5.29. создает условия для занятия обучающимися физической культурой и спортом;

3.5.30. организует работу по приобретению или изготовлению бланков документов об образовании и (или) о квалификации, медалей «За особые успехи в учении»;

3.5.31. содействует деятельности общественных объединений обучающихся, родителей (законных представителей) несовершеннолетних обучающихся, осуществляемой в Учреждении и не запрещенной законодательством Российской Федерации;

3.5.32. обеспечивает создание и ведение официального сайта Учреждения в сети Интернет;

3.5.33. организует работу Комиссии по урегулированию споров между участниками образовательных отношений в порядке, установленном локальным нормативным актом, принятым по результатам рассмотрения Общим собранием работников и Управляющим советом Учреждения;

3.5.34. разрабатывает и принимает меры по предупреждению коррупции в учреждении, своевременно информирует Учредителя о фактах сообщений о коррупционных правонарушениях, непосредственно поступивших в отношении его работников.

3.5.35. обеспечивает безусловное выполнение федеральных государственных образовательных стандартов;

3.5.36. обеспечивает в соответствии с установленными законодательством требованиями систему работы по профилактике преступности среди обучающихся, контроль за результатами воспитания и социализации детей;

3.5.37. обеспечивает реализацию обучающимися академических прав и мер социальной поддержки;

3.5.38. организует работу по воинскому учёту работников и обучающихся;

3.5.39. обеспечивает функционирование внутренней системы оценки качества образования.

3.6. Руководитель (директор) Учреждения является ответственным лицом за организацию и полноту выполнения СанПиН.

3.7. **Общее собрание работников** (далее – Общее собрание) является коллегиальным органом управления Учреждением, осуществляющим полномочия работников Учреждения. Основной задачей Общего собрания является коллегиальное решение важных вопросов жизнедеятельности трудового коллектива.

3.7.1. Общее собрание действует бессрочно.

3.7.2. Членами Общего собрания являются все граждане, участвующие своим трудом в деятельности Учреждения на основе трудового договора.

Срок полномочий члена Общего собрания: со дня заключения до дня расторжения трудового договора с Учреждением.

Председатель и секретарь Общего собрания избираются из числа членов Общего собрания открытым голосованием простым большинством голосов сроком на один учебный год.

Председатель организует подготовку заседаний, определяет повестку дня, контролирует выполнение решений Общего собрания. Секретарь организует протоколирование заседаний и ведение документации Общего собрания.

3.7.3. Общее собрание собирается не реже 2 раз в течение учебного года по инициативе руководителя (директора) Учреждения. Не позднее чем за 15 дней до даты проведения Общего собрания объявление о его проведении размещается на доске объявлений, расположенной в Учреждении, для ознакомления всех членов Общего собрания.

Внеочередной созыв Общего собрания может произойти по инициативе руководителя (директора) Учреждения или по инициативе не менее чем 1/3 членов Общего собрания, поданной в письменном виде руководителю (директору) Учреждения.

Ход заседания Общего собрания и решения Общего собрания оформляются протоколом, который подписывается председателем и секретарем Общего собрания. Протоколы Общего собрания включаются в номенклатуру дел Учреждения и хранятся в Учреждении постоянно.

3.7.4. Общее собрание считается правомочным, если на нем присутствует не менее двух третей списочного состава работников Учреждения. Решение Общего собрания по всем рассматриваемым вопросам принимается открытым голосованием простым большинством голосов. Решение считается принятым, если за него проголосовало не менее 51 % присутствующих. При равном количестве голосов решающим считается голос председателя Общего собрания.

3.7.5. Компетенция Общего собрания:

3.7.5.1. рассматривает локальные нормативные акты Учреждения, затрагивающие права и обязанности работников Учреждения, академические права и свободы педагогических работников, в том числе локальные нормативные акты, регламентирующие:

правила внутреннего трудового распорядка,  
порядок создания, организации работы, принятия и исполнения решений Комиссии по урегулированию споров между участниками образовательных отношений;

порядок аттестации работников, не являющихся педагогическими работниками, на соответствие занимаемой ими должности.

3.7.5.2. обсуждает и принимает коллективный договор Учреждения;

3.7.5.3. рассматривает и обсуждает вопросы материально-технического обеспечения и оснащения образовательной деятельности;

3.7.5.4. рассматривает кандидатуры работников Учреждения для представления к награждению и (или) поощрению;

3.7.5.5. рассматривает вопросы охраны и безопасности условий труда работников, охраны жизни и здоровья обучающихся в Учреждении;

3.7.5.6. выдвигает кандидатов от представителей общественности и представителей из числа работников в состав Наблюдательного совета Учреждения, представителей из числа работников в состав Управляющего совета Учреждения;

3.7.5.7. заслушивает отчет руководителя (директора) Учреждения о выполнении коллективного договора (при наличии);

3.7.5.8. рассматривает отчет о результатах самообследования;

3.7.6. Общее собрание и его представители не вправе выступать от имени Учреждения.

3.8. **Наблюдательный совет Учреждения** создается в составе не менее 5 и не более 11 членов. Решение о назначении членов Наблюдательного совета Учреждения или досрочном прекращении их полномочий принимается Учредителем на основании представленных копий протоколов Общего собрания, родительского собрания и оформляется приказом Учредителя.

3.8.1. В состав Наблюдательного совета входят:

представители органов местного самоуправления в лице Департамента и Учредителя;

представители работников Учреждения;

представители общественности, к которым относятся лица, имеющие заслуги и достижения в соответствующей сфере, а также родители, чьи дети посещают данное Учреждение.

Представители работников Учреждения выбираются общим собранием работников Учреждения.

Представители родительской общественности выбираются родительским собранием Учреждения из числа тех родителей, которые желают безвозмездно работать в составе Наблюдательного совета и проявляют заинтересованность в указанной работе.

Представители общественности выбираются общим собранием работников Учреждения.

Количество представителей Департамента и Учредителя в составе Наблюдательного совета не должно превышать одну треть от общего числа членов Наблюдательного совета Учреждения. При этом не менее половины составляют представители Учредителя.

Количество представителей работников Учреждения не может превышать одну треть от общего числа членов Наблюдательного совета Учреждения.

3.8.2. Срок полномочий Наблюдательного совета равен пяти годам.

3.8.3. Полномочия члена Наблюдательного совета могут быть прекращены досрочно:

по просьбе члена Наблюдательного совета;

в случае невозможного исполнения членом Наблюдательного совета своих обязанностей по состоянию здоровья или по причине его отсутствия в месте нахождения Учреждения в течение четырех месяцев;

в случае привлечения члена Наблюдательного совета к уголовной ответственности;

в случае смерти члена Наблюдательного совета.

3.8.4. Полномочия члена Наблюдательного совета, являющегося представителем органа местного самоуправления и состоящего с этим органом в трудовых отношениях:

прекращаются досрочно в случае прекращения трудовых отношений;

могут быть прекращены досрочно по представлению указанного органа местного самоуправления.

3.8.5. Полномочия члена Наблюдательного совета, являющегося представителем работников Учреждения, прекращаются досрочно в случае прекращения трудовых отношений с Учреждением.

3.8.6. Ограничения при выборе в члены Наблюдательного совета:

3.8.6.1. руководитель (директор) Учреждения, его заместители не могут быть членами Наблюдательного совета.

Руководитель (директор) Учреждения участвует в заседаниях Наблюдательного совета с правом совещательного голоса;

3.8.6.2. членами Наблюдательного совета не могут быть лица, имеющие неснятую или непогашенную судимость.

3.8.7. Члены Наблюдательного совета не получают вознаграждение за выполнение ими своих обязанностей, за исключением компенсации документально подтвержденных расходов, непосредственно связанных с участием в работе

Наблюдательного совета.

3.8.8. Наблюдательный совет возглавляет председатель, который избирается членами Наблюдательного совета из их числа простым большинством голосов. Председателем Наблюдательного совета не может быть избран представитель работников Учреждения. Наблюдательный совет в любое время вправе переизбрать своего председателя.

3.8.9. Полномочия Наблюдательного совета Учреждения:

3.8.9.1. Наблюдательный совет дает рекомендации по следующим вопросам:

а) предложения Учредителя или руководителя (директора) Учреждения о внесении изменений в Устав Учреждения;

б) предложения Учредителя или руководителя (директора) Учреждения о создании и ликвидации филиалов, об открытии и о закрытии представительств;

в) предложения Учредителя или руководителя (директора) Учреждения о реорганизации Учреждения или о его ликвидации;

г) предложения Учредителя или руководителя (директора) Учреждения об изъятии имущества, закрепленного за Учреждением на праве оперативного управления;

д) предложения руководителя (директора) Учреждения о совершении сделок с недвижимым имуществом и особо ценным движимым имуществом, закрепленным за Учреждением Учредителем или приобретенным за счет средств, выделенных Учредителем на приобретение этого имущества. Решение об отнесении имущества к категории особо ценного движимого имущества принимается Учредителем;

е) отчеты о деятельности Учреждения и об использовании его имущества, об исполнении плана его финансово-хозяйственной деятельности, годовую бухгалтерскую отчетность. Копии указанных документов направляются Учредителю.

Рекомендации даются большинством голосов от общего числа голосов членов Наблюдательного совета с занесением в протокол заседания Наблюдательного совета. После рассмотрения рекомендаций Наблюдательного совета Учредитель принимает по этим вопросам решение.

3.8.9.2. Наблюдательный совет Учреждения дает заключение по следующим вопросам:

а) по рассмотрению проекта плана финансово-хозяйственной деятельности Учреждения;

б) по предложению руководителя (директора) Учреждения о выборе кредитных организаций, в которых Учреждение может открыть банковские счета;

в) по предложению руководителя (директора) Учреждения об участии Учреждения в других юридических лицах, в том числе о внесении денежных средств и иного имущества в уставный (складочный) капитал других юридических лиц или передаче такого имущества иным образом другим юридическим лицам, в качестве учредителя или участника.

Заключения даются большинством голосов от общего числа голосов членов Наблюдательного совета с занесением в протокол заседания Наблюдательного совета. Руководитель (директор) Учреждения принимает по этим вопросам решение после рассмотрения заключений Наблюдательного совета.

3.8.9.3. Наблюдательный совет принимает решения, обязательные для руководителя (директора), по следующим вопросам:

а) проведение аудита годовой бухгалтерской отчетности Учреждения и утверждение аудиторской организации. Решение принимается большинством в две трети голосов от общего числа голосов членов Наблюдательного совета с занесением в протокол заседания Наблюдательного совета;

б) о совершении Учреждением крупных сделок. Решение принимается большинством в две трети голосов от общего числа голосов членов Наблюдательного совета с занесением в протокол заседания Наблюдательного совета;

в) о совершении сделок, в совершении которых имеется заинтересованность. Решение принимается большинством голосов членов Наблюдательного совета, не заинтересованных в совершении сделки с занесением в протокол заседания Наблюдательного совета.

Крупной признается сделка, связанная с распоряжением денежными средствами, привлечением заемных денежных средств, отчуждением имущества (которым в соответствии с настоящим Уставом Учреждение вправе распоряжаться самостоятельно), а также с передачей такого имущества в пользование или залог при условии, что цена такой сделки либо стоимость отчуждаемого или передаваемого имущества превышает 3% (трех процентов) балансовой стоимости активов Учреждения, определяемой по данным его бухгалтерской отчетности на последнюю отчетную дату. Указанный в настоящем Уставе размер крупной сделки (процент) определен в порядке, утвержденном правовым актом Учредителя.

3.8.9.4. Наблюдательный совет утверждает Положение о закупке товаров, работ, услуг для нужд Учреждения.

3.8.10. Вопросы, относящиеся к компетенции Наблюдательного совета, не могут быть переданы на рассмотрение иных органов Учреждения.

3.8.11. По требованию Наблюдательного совета или любого из его членов другие органы Учреждения обязаны представить информацию по вопросам, относящимся к компетенции Наблюдательного совета.

3.8.12. Порядок проведения заседаний Наблюдательного совета:

3.8.12.1. первое заседание Наблюдательного совета после его создания, а также первое заседание нового состава Наблюдательного совета созывается по требованию Учредителя. До избрания председателя Наблюдательного совета

на заседании председательствует старший по возрасту член Наблюдательного совета, за исключением представителя работников Учреждения;

3.8.12.2. Председатель избирается на первом заседании Наблюдательного совета после его создания, а также первом заседании нового состава Наблюдательного совета из числа присутствующих простым большинством голосов;

3.8.12.3. Порядок и сроки подготовки созыва и проведения заседаний Наблюдательного совета:

3.8.12.3.1. заседания Наблюдательного совета проводятся не реже одного раза в квартал;

3.8.12.3.2. заседание Наблюдательного совета созывается его председателем по собственной инициативе либо по требованию Учредителя, члена Наблюдательного совета или руководителя (директора) Учреждения путем уведомления председателя Наблюдательного совета.

В течение 15 дней с момента получения уведомления председатель Наблюдательного совета назначает дату проведения заседания.

Не менее чем за 3 дня до назначенной даты заседания председатель Наблюдательного совета оповещает членов Наблюдательного совета о дате, времени, месте проведения и повестке заседания Наблюдательного совета.

3.8.12.4. в заседании Наблюдательного совета вправе участвовать руководитель (директор) Учреждения. Иные приглашенные председателем Наблюдательного совета, если против их присутствия не возражает более чем одна треть от общего числа членов Наблюдательного совета Учреждения;

3.8.12.5. заседание Наблюдательного совета является правомочным, если все члены Наблюдательного совета извещены о времени и месте его проведения и на заседании присутствует более половины членов;

3.8.12.6. мнение члена Наблюдательного совета Учреждения, отсутствующего на его заседании по уважительной причине, учитывается в случае предоставления его в письменной форме при определении наличия кворума и результатов голосования, а также возможно принятие решений Наблюдательным советом путем проведения заочного голосования. Заочным голосованием не могут быть согласованы предложения руководителя (директора) Учреждения о совершении крупных сделок и сделок, в совершении которых имеется заинтересованность.

В протоколе о проведении заседания Наблюдательного совета Учреждения заочным голосованием в обязательном порядке указывается о направлении извещений и опросных листов членам Наблюдательного совета, о действительности и количестве опросных листов для определения кворума, результаты голосования поименно;

3.8.12.7. каждый член Наблюдательного совета Учреждения имеет при голосовании один голос. Передача членом Наблюдательного совета своего голоса другому лицу не допускается. В случае равенства голосов решающим является голос председателя Наблюдательного совета;

3.8.12.8. на заседании Наблюдательного совета ведется протокол. Протокол заседания составляется, подписывается председателем заседания, который несет ответственность за правильность его составления.

Протокол заседания Наблюдательного совета в течение 2 рабочих дней после заседания направляется Учредителю. Решения, заключения, рекомендации и протоколы заседаний Наблюдательного совета включаются в номенклатуру дел Учреждения и доступны для ознакомления любым лицам, имеющим право быть избранными в члены Наблюдательного совета;

3.8.12.9. организационно-техническое, документационное обеспечение заседаний Наблюдательного совета, подготовка аналитических, справочных и других материалов к заседаниям, оформление принятых им решений возлагается на администрацию Учреждения.

3.8.13. Наблюдательный совет и его представители не вправе выступать от имени Учреждения.

3.9. **Управляющий совет** является коллегиальным органом управления Учреждением, в деятельности которого реализуются права участников образовательной деятельности и общества на участие в управлении Учреждением.

3.9.1. Управляющий совет создается в составе 17 членов на срок два года. Персональный состав Управляющего совета определяется приказом руководителя (директора) Учреждения на основании протоколов Общего собрания работников Учреждения, родительской конференции.

3.9.2. В состав Управляющего совета входят:

3.9.2.1. родители (законные представители) обучающихся всех уровней образования, реализуемых Учреждением;

Работники Учреждения, дети которых обучаются в Учреждении, не могут быть избраны в состав Управляющего совета в качестве представителей родителей (законных представителей) обучающихся.

3.9.2.2. работники Учреждения, из которых не менее 2/3 должны являться педагогическими работниками;

Руководитель (директор) Учреждения может быть избран членом Управляющего совета по должности от работников.

3.9.2.3. обучающиеся Учреждения на уровне среднего общего образования.

Количество членов Управляющего совета из числа родителей (законных представителей) не может быть меньше 1/3 и больше 1/2 от общего числа членов Управляющего совета.

Количество членов Управляющего совета из числа работников Учреждения не может превышать 1/2 от общего числа членов Управляющего совета.

3.9.3. Порядок формирования Управляющего совета следующий:

3.9.3.1. Члены Управляющего совета из числа родителей (законных представителей) обучающихся избираются на родительской конференции с участием делегатов от классов.

При организации выборов членов Управляющего совета из числа родителей (законных представителей) обучающихся посредством родительской конференции применяются следующие правила:

Делегаты конференции избираются на классных родительских собраниях по одному от каждого класса. Решение собрания об избрании делегата на конференцию принимается большинством голосов родителей (законных представителей), присутствующих на собрании, и оформляется протоколом, подписываемым всеми участниками собрания.

Разрешается самовыдвижение кандидатов в делегаты на конференцию.

Конференция признается правомочной, если в ее работе принимают участие не менее двух третей избранных делегатов. Конференция избирает из своего состава председателя и секретаря.

Члены Управляющего совета избираются из числа делегатов, присутствующих на конференции. Предложения по кандидатурам членов Управляющего совета могут быть внесены делегатами конференции.

Решения конференции принимаются голосованием большинством голосов присутствующих делегатов при кворуме не менее 50% делегатов от классов и оформляются протоколом, подписываемым председателем и секретарем конференции.

3.9.3.2. Члены Управляющего совета из числа работников Учреждения избираются на Общем собрании работников Учреждения при кворуме не менее 50% членов Общего собрания путем открытого голосования простым большинством голосов. Предложения по кандидатурам членов Управляющего совета могут быть внесены членами Общего собрания, руководителем (директором) Учреждения.

3.9.3.3. Члены Управляющего совета из числа обучающихся на уровне среднего общего образования избираются на собрании обучающихся при кворуме не менее 50% обучающихся путем открытого голосования простым большинством голосов. Предложения по кандидатурам членов Управляющего совета могут быть внесены членами собрания обучающихся.

3.9.4. Деятельность членов Управляющего совета основывается на принципах добровольности участия в его работе, коллегиальности принятия решений, гласности.

Члены Управляющего совета работают на общественных началах и не получают вознаграждение за работу в Управляющем совете.

3.9.5 Член Управляющего совета может быть исключен из состава Управляющего совета за:

3.9.5.1. пропуск двух и более заседаний Управляющего совета без уважительной причины;

3.9.5.2. совершение аморального поступка, противоправных действий, несовместимых с членством в Управляющем совете;

3.9.6. Полномочия члена Управляющего совета, являющегося руководителем (директором) Учреждения, представителем работников Учреждения, прекращаются досрочно с момента прекращения трудовых отношений с Учреждением.

3.9.7. После исключения из состава Управляющего совета его члена Управляющий совет принимает меры для замещения исключенного члена посредством довыборов.

3.9.8. Управляющий совет может быть досрочно распущен на основании приказа руководителя (директора) Учреждения по инициативе Общего собрания работников Учреждения, родительской конференции в следующих случаях:

3.9.8.1. принятие решений, повлекших неблагоприятные последствия для Учреждения;

3.9.8.2. если заседания Управляющего совета не проводились два и более раза подряд по неуважительным причинам.

В случае роспуска Управляющего совета новые выборы членов управляющего совета проводятся в порядке, установленном настоящим Уставом.

3.9.9. Управляющий совет приступает к осуществлению своих полномочий со дня утверждения руководителем (директором) Учреждения персонального состава Управляющего совета.

Дату первого заседания Управляющего совета назначает руководитель (директор) Учреждения. Руководитель (директор) Учреждения открывает первое заседание Управляющего совета.

В дальнейшем Управляющий совет возглавляет председатель.

3.9.10. Председатель Управляющего совета избирается на первом заседании Управляющего совета открытым голосованием простым большинством голосов.

Обучающиеся, руководитель (директор) Учреждения и работники, в том числе педагогические, не могут быть избраны председателем Управляющего совета.

Управляющий совет вправе в любое время переизбрать своего председателя.

Председатель организует и планирует работу Управляющего совета, созывает заседания Управляющего совета и председательствует на них, организует на заседании ведение протокола, подписывает решения Управляющего совета, контролирует выполнение принятых на заседании Управляющего совета решений.

В случае отсутствия председателя Управляющего совета его функции осуществляет его заместитель, избираемый членами Управляющего совета из их числа открытым голосованием простым большинством голосов.

3.9.11. Для ведения текущих дел члены Управляющего совета избирают из своего состава секретаря Управляющего совета, который обеспечивает протоколирование заседаний и ведение документации Управляющего совета.

3.9.12. Организационной формой работы Управляющего совета являются заседания, которые проводятся по мере необходимости, но не реже одного раза в три месяца.

Заседания Управляющего совета созываются председателем Управляющего совета, а в его отсутствие – заместителем председателя по собственной инициативе или по инициативе одного из членов Управляющего совета. Правом созыва заседания Управляющего совета обладает также руководитель (директор) Учреждения.

Конкретную дату, время и тематику заседания Управляющего совета секретарь сообщает членам Управляющего совета не позднее чем за 7 дней до заседания Управляющего совета. Рабочие материалы, при необходимости, доводятся секретарем до членов Управляющего совета в те же сроки.

Кворумом для принятия решения Управляющим советом является присутствие не менее половины его членов, из которых не менее половины – родители (законные представители) обучающихся.

По приглашению Управляющего совета в заседании с правом совещательного голоса может принимать участие руководитель (директор) Учреждения. Иные лица, не являющиеся членами Управляющего совета, могут принимать участие в его заседании с правом совещательного голоса, если против этого не возражает более половины членов Управляющего совета, присутствующих на заседании.

Решения на заседании Управляющего совета принимаются большинством голосов от списочного состава Управляющего совета. В случае равенства голосов решающим является голос председательствующего на заседании. Каждый член Управляющего совета обладает одним голосом.

На заседании Управляющего совета ведется протокол. Протокол заседания Управляющего совета составляется не позднее 5 дней после его проведения. В протоколе заседания указываются: место и время его проведения; присутствующие на заседании; повестка дня заседания; вопросы, поставленные на голосование, и итоги голосования по ним; принятые решения. Протокол заседания подписывается председательствующим на заседании, который несет ответственность за правильность составления протокола.

Решения и протоколы заседаний Управляющего совета включаются в номенклатуру дел Учреждения и доступны для ознакомления любым лицам, имеющим право быть избранными в члены Управляющего совета.

Организационно-техническое, документационное обеспечение заседаний Управляющего совета, подготовка аналитических, справочных и других материалов к заседаниям, оформление принятых им решений возлагается на администрацию Учреждения.

3.9.13. Компетенция Управляющего совета:

3.9.13.1. рассматривает локальные нормативные акты Учреждения, регламентирующие финансово-хозяйственную деятельность Учреждения, в том числе привлечение и расходование средств от приносящей доход деятельности (за исключением вопросов, рассмотрение которых отнесено к исключительной компетенции Наблюдательного совета Учреждения);

3.9.13.2. рассматривает локальные нормативные акты Учреждения, затрагивающие права и законные интересы обучающихся, родителей (законных представителей) обучающихся, в том числе регламентирующие:

требования к одежде обучающихся;

предоставление мер социальной поддержки обучающимся;

организацию питания в Учреждении;

пользование лечебно-оздоровительной инфраструктурой, объектами культуры и объектами спорта, имеющимися в Учреждении;

посещение обучающимися по своему выбору мероприятий, которые проводятся в Учреждении и не предусмотрены учебным планом;

и др.;

3.9.13.3. определяет основные направления развития Учреждения, повышение эффективности финансово-экономической деятельности Учреждения, стимулирования труда его работников;

3.9.13.4. по представлению руководителя (директора) Учреждения рассматривает программу развития Учреждения, выражает мнение о ее принятии с последующим представлением Учредителю для согласования;

3.9.13.5. содействует привлечению дополнительного финансирования для обеспечения деятельности и развития Учреждения;

3.9.13.6. рассматривает отчет Учреждения о поступлении и расходовании финансовых и материальных средств для дальнейшего его представления Учредителю и общественности;

3.9.13.7. осуществляет контроль за здоровыми и безопасными условиями воспитания и обучения в Учреждении;

3.9.13.8. участвует в распределении стимулирующей части фонда оплаты труда Учреждения в порядке, установленном соответствующим локальным нормативным актом Учреждения;

3.9.13.9. участвует в обсуждении вопросов о применении к обучающимся мер дисциплинарного взыскания;

3.9.13.10. предварительно перед вынесением на заседание Педагогического совета рассматривает проекты локальных нормативных актов Учреждения;

порядок оказания в Учреждении платных образовательных услуг;  
порядок обучения по индивидуальному учебному плану, в том числе ускоренного обучения;  
положение о комиссии по урегулированию споров между участниками образовательных отношений;  
нормы профессиональной этики педагогических работников;  
перечень факультативных и элективных учебных предметов, курсов, дисциплин (модулей);  
порядок преподавания в Учреждении любых других учебных предметов, курсов, дисциплин (модулей);  
порядок получения образования на иностранном языке и оформления на иностранном языке документов об образовании и (или) о квалификации;

порядок зачета результатов освоения обучающимися учебных предметов, курсов, дисциплин (модулей), практики, дополнительных образовательных программ в других организациях.

3.9.13.11. вносит руководителю (директору) Учреждения предложения для рассмотрения:

вопросов в части материально-технического обеспечения и оснащения образовательного процесса, оборудования помещений Учреждения;

вопросов в части создания в Учреждении необходимых условий для организации питания, медицинского обслуживания обучающихся;

по организации мероприятий по охране и укреплению здоровья обучающихся;

по организации воспитательной работы в Учреждении;

по организации платных образовательных и иных платных услуг;

3.9.13.12. участвует в принятии решений о создании в Учреждении общественных (в том числе детских и молодежных) организаций, объединений, а также может запрашивать отчет о деятельности данных объединений;

3.9.13.13. рассматривает отчет о поступлении и расходовании финансовых и материальных средств;

3.9.13.14. ходатайствует перед Учредителем о поощрении руководителя (директора) Учреждения;

3.9.14. Управляющий совет и его представители не вправе выступать от имени Учреждения.

3.10. **Педагогический совет** является коллегиальным органом управления Учреждением и создан в целях реализации права педагогических работников на участие в управлении Учреждением, развития содержания образования, повышения качества воспитания и обучения обучающихся, совершенствования методической работы, рассмотрения педагогических и методических вопросов организации образовательного процесса, изучения и распространения передового педагогического опыта в Учреждении, содействия повышению квалификации работников Учреждения.

3.10.1. Педагогический совет Учреждения действует бессрочно.

3.10.2. Членами Педагогического совета являются все лица, осуществляющие педагогическую деятельность в Учреждении на основании трудовых договоров.

Срок полномочий члена Педагогического совета: со дня заключения до дня расторжения трудового договора с Учреждением.

Председателем Педагогического совета является руководитель (директор) Учреждения (лицо, исполняющее его обязанности). Председатель Педагогического совета организует подготовку заседаний, определяет повестку дня, ведет заседания педагогического совета и контролирует выполнение решений.

Председатель назначает своим приказом секретаря Педагогического совета сроком на один год. Секретарь Педагогического совета ведет протоколы заседаний педагогического совета и организует делопроизводство.

3.10.3. Педагогический совет собирается не реже одного раза в учебную четверть по инициативе руководителя (директора) Учреждения. Сроки проведения и тематика заседаний Педагогического совета определяются годовым планом работы Учреждения.

В случае необходимости, по требованию не менее 1/3 членов Педагогического совета, переданному руководителю (директору) Учреждения в письменном виде, могут созываться внеочередные заседания Педагогического совета.

Не позднее чем за 5 дней до даты проведения Педагогического совета объявление о его проведении помещается на доску объявлений, расположенную в Учреждении, для ознакомления членов Педагогического совета.

Ход заседания Педагогического совета и решения Педагогического совета оформляются протоколом. В протоколах фиксируется ход обсуждения вопросов, выносимых на Педагогический совет, предложения и замечания членов Педагогического совета. Протоколы подписываются председателем и секретарем Педагогического совета. Протоколы Педагогического совета включаются в номенклатуру дел Учреждения и хранятся в Учреждении постоянно.

3.10.4. При необходимости Педагогический совет может:

привлекать для работы на свои заседания специалистов в области образования и науки, иных лиц, чья профессиональная деятельность связана с вопросами, входящими в компетенцию Педагогического совета;

приглашать представителей родительского комитета, общественных организаций, ученического самоуправления, родителей обучающихся и других лиц.

Необходимость приглашения лиц, указанных в настоящем пункте, на заседания Педагогического совета определяется председателем Педагогического совета. Лица, приглашенные на заседание Педагогического совета, пользуются правом совещательного голоса.

3.10.5. Решение Педагогического совета по всем рассматриваемым вопросам принимается открытым голосо-



ванием простым большинством голосов. Кворумом для принятия решений является присутствие на заседании Педагогического совета не менее 2/3 его членов. Решение Педагогического совета является правомочным, если за него проголосовало не менее 1/2 присутствующих членов. При равном числе голосов решающим является голос председателя Педагогического совета.

Организацию работы по выполнению решений Педагогического совета осуществляет руководитель (директор) Учреждения (председатель Педагогического совета) и ответственные лица, указанные в решении. На очередном заседании председатель Педагогического совета докладывает о результатах этой работы.

3.10.6. К компетенции Педагогического совета относится:

3.10.6.1. планирование образовательной деятельности;

3.10.6.2. организация и совершенствование методического обеспечения образовательной деятельности;

3.10.6.3. разработка, рассмотрение и направление на утверждение руководителю (директору) Учреждения образовательных программ, учебных планов, планов учебно-воспитательной деятельности;

3.10.6.4. обсуждение, рассмотрение и выбор различных вариантов содержания образования, форм и методов обучения и воспитания, рассмотрение вопросов внедрения образовательных технологий, в том числе электронного обучения, обобщение педагогического опыта;

3.10.6.5. заслушивание информации и отчетов педагогических работников по вопросам реализации содержания образования, применяемых технологий, повышения качества образовательной деятельности;

3.10.6.6. разработка перечня платных образовательных услуг;

3.10.6.7. рассмотрение локальных нормативных актов Учреждения, затрагивающих права обучающихся, вопросы организации образовательной деятельности, в том числе регламентирующих:

правила внутреннего распорядка обучающихся;

правила приема в Учреждение;

режим занятий обучающихся;

формы и периодичность текущего контроля успеваемости и промежуточной аттестации обучающихся;

выплаты материальной поддержки обучающимся;

порядок и основания перевода, отчисления и восстановления обучающихся;

нормы профессиональной этики педагогических работников;

порядок обучения по индивидуальному учебному плану, в том числе ускоренное обучение, в пределах осваиваемой образовательной программы;

порядок оказания платных образовательных услуг по результатам предварительного рассмотрения Управляющим советом Учреждения;

порядок пользования учебниками и учебными пособиями обучающимися, осваивающими учебные предметы, курсы, дисциплины (модули) за пределами федеральных государственных образовательных стандартов или получающими платные образовательные услуги;

дополнительные права обучающихся;

разработку и утверждение образовательных программ Учреждения;

виды и условия поощрений за успехи в учебной, физкультурной, спортивной, общественной, научной, научно-технической, творческой, экспериментальной и инновационной деятельности;

внутреннюю систему оценки качества образования;

оформления возникновения, приостановления и прекращения отношений между Учреждением и обучающимися и (или) родителями (законными представителями) несовершеннолетних обучающихся;

правила пользования библиотеками и образовательными, методическими информационными ресурсами, а также порядок доступа к информационно-телекоммуникационным сетям и базам данных, учебным и методическим материалам, музейным фондам, материально-техническим средствам обеспечения образовательной деятельности;

бесплатное пользование образовательными, методическими и научными услугами;

нормы профессиональной этики педагогических работников;

соотношение учебной (преподавательской) и другой педагогической работы в пределах рабочей недели или учебного года с учетом количества часов по учебному плану, специальности и квалификации работника;

получение образования на иностранном языке и оформления на иностранном языке документов об образовании и (или) о квалификации;

перечень факультативных и элективных учебных предметов, курсов, дисциплин (модулей);

преподавание в Учреждении любых других учебных предметов, курсов, дисциплин (модулей);

зачет результатов освоения обучающимися учебных предметов, курсов, дисциплин (модулей), практики, дополнительных образовательных программ в других организациях;

выдачу лицам, освоившим образовательные программы, по которым не предусмотрено проведение итоговой аттестации, документов об обучении;

3.10.6.8. принятие решений о переводе обучающихся в следующий класс, об условном переводе в следующий класс обучающихся, не прошедших промежуточной аттестации по уважительным причинам или имеющих академиче-

скую задолженность;

3.10.6.9. вынесение решения по усмотрению родителей (законных представителей) об оставлении на повторное обучение, переводе на обучение по адаптированным образовательным программам в соответствии с рекомендациями психолого-медико-педагогической комиссии либо на обучение по индивидуальному учебному плану;

3.10.6.10. вынесение решения о сроках прохождения повторной промежуточной аттестации обучающимися, имеющими академическую задолженность по соответствующему учебному предмету, курсу, дисциплине в пределах одного года с момента образования академической задолженности;

3.10.6.11. вынесение решения о формировании комиссии для прохождения промежуточной аттестации обучающимися, не ликвидировавшими с первого раза академическую задолженность по соответствующему предмету;

3.10.6.12. вынесение решения о допуске к государственной итоговой аттестации выпускников 9 и 11 классов и на основании ее результатов вынесение решения о выдаче документов об образовании и (или) обучении;

3.10.6.13. рассмотрение кандидатур обучающихся для поощрения за успехи в учебной, физкультурной, спортивной, общественной, научной, научно-технической, творческой, экспериментальной и инновационной деятельности в соответствии с локальным нормативным актом Учреждения;

3.10.6.14. рассмотрение вопроса по определению списка учебников в соответствии с утвержденным федеральным перечнем учебников, рекомендованных к использованию, а также учебных пособий, допущенных к использованию при реализации образовательных программ в Учреждении;

3.10.6.15. организация процедуры промежуточной аттестации обучающихся.

3.10.7. Педагогический совет и его представители не вправе выступать от имени Учреждения.

#### **IV. Порядок разработки и принятия локальных нормативных актов**

4.1. Локальный нормативный акт Учреждения – это основанный на законодательстве официальный правовой документ, принятый Учреждением в пределах своей компетенции, рассчитанный на неоднократное применение и устанавливающий правила поведения (права и обязанности) самого Учреждения, всех или отдельных категорий его работников, обучающихся и их родителей (законных представителей) в части, не урегулированной законодательством Российской Федерации и муниципальными правовыми актами.

4.2. Локальный нормативный акт издается Учреждением в письменной форме и содержит необходимые реквизиты: наименование, отражающее форму акта и его краткое содержание, дату издания, порядковый (регистрационный) номер, подпись уполномоченного должностного лица, в необходимых случаях визы согласования и печать Учреждения.

4.3. Подготовка проекта (разработка содержания), сроки и ответственные за разработку локального нормативного акта лица определяется распорядительным актом руководителя (директора) Учреждения.

4.4. Все локальные нормативные акты Учреждения принимаются в следующем порядке: локальный нормативный акт утверждается единоличным исполнительным органом Учреждения – руководителем (директором) путем издания распорядительного акта по результатам рассмотрения коллегиальными органами управления Учреждением в соответствии с компетенцией коллегиальных органов, определенной настоящим Уставом.

Результат рассмотрения локального нормативного акта соответствующим коллегиальным органом Учреждения отражается в протоколе заседания коллегиального органа и на титульном листе локального нормативного акта.

Изменения в локальные нормативные акты Учреждения вносятся в порядке, аналогичном порядку утверждения локальных нормативных актов, установленному настоящим Уставом.

4.5. При принятии локальных нормативных актов, затрагивающих права обучающихся и их родителей (законных представителей), учитывается их мнение путем предварительного рассмотрения на Управляющем совете.

4.6. Локальные нормативные акты Учреждения не могут противоречить действующему законодательству Российской Федерации, муниципальным правовым актам и настоящему Уставу. Нормы локальных нормативных актов Учреждения, ухудшающие положение обучающихся или работников Учреждения по сравнению с установленным законодательством об образовании, трудовым законодательством либо принятые с нарушением порядка, установленного настоящим Уставом, не применяются и подлежат отмене Учреждением.

4.7. С локальными нормативными актами Учреждения должны быть ознакомлены все лица, чьи права и интересы они затрагивают: работники Учреждения – под подпись, родители (законные представители) обучающихся, обучающиеся – путем размещения локальных нормативных актов на официальном сайте Учреждения и (или) информационном стенде Учреждения.

#### **V. Имущество учреждения**

5.1. Имущество закрепляется за Учреждением на праве оперативного управления в соответствии с Гражданским кодексом Российской Федерации. Собственником имущества Учреждения является муниципальное образование город Пермь.

Право оперативного управления на недвижимое имущество подлежит государственной регистрации в соответ-

ствии с действующим законодательством.

5.2. Земельный участок, необходимый для выполнения Учреждением своих уставных задач, предоставляется ему на праве постоянного (бессрочного) пользования.

5.3. На праве оперативного управления закрепляется имущество в виде нежилых помещений, зданий, сооружений, а также оборудование, транспортные средства, инвентарь и другие материальные ценности, относимые к основным средствам.

5.4. Закрепление муниципального имущества на праве оперативного управления осуществляется Департаментом в соответствии с его целевым назначением и оформляется распоряжением начальника Департамента.

5.5. Источниками формирования имущества и финансовых ресурсов Учреждения являются:  
имущество, закрепленное за ним на праве оперативного управления;  
средства от сдачи в аренду имущества, закрепленного за ним на праве оперативного управления;  
бюджетные поступления в виде субсидий;  
средства от оказания платных услуг;

средства спонсоров и добровольные целевые пожертвования граждан и юридических лиц;  
иные источники, не запрещенные действующим законодательством Российской Федерации.

5.6. Учреждение отвечает по своим обязательствам имуществом, находящимся у него на праве оперативного управления, за исключением недвижимого имущества и особо ценного движимого имущества, закрепленных за ним Департаментом или приобретенных автономным учреждением за счет средств, выделенных ему Учредителем на приобретение этого имущества.

5.7. Собственник имущества Учреждения не несет ответственность по обязательствам Учреждения, за исключением случаев, предусмотренных действующим законодательством Российской Федерации. Учреждение не отвечает по обязательствам собственника имущества Учреждения.

5.8. Учреждение вправе осуществлять приносящую доход деятельность лишь постольку, поскольку это служит достижению целей, ради которых оно создано, и соответствующую этим целям, при условии, что такая деятельность указана в его учредительных документах.

Доходы, полученные от такой деятельности, и приобретенное за счет этих доходов имущество поступают в самостоятельное распоряжение Учреждения и используются им для достижения целей, ради которых оно создано, если иное не предусмотрено Федеральным законом от 03 ноября 2006 г. № 174-ФЗ «Об автономных учреждениях».

5.9. Собственник имущества Учреждения не имеет права на получение доходов от осуществления Учреждением деятельности и использования закрепленного за Учреждением имущества.

5.10. Учреждение без согласия Учредителя не вправе распоряжаться недвижимым имуществом и особо ценным движимым имуществом, закрепленным за ним на праве оперативного управления Департаментом, или приобретенным Учреждением за счет средств, выделенных ему Учредителем на приобретение такого имущества. Остальным имуществом, находящимся у него на праве оперативного управления и приобретенным за счет собственных средств, Учреждение вправе распоряжаться самостоятельно, если иное не установлено законом.

Учреждение вправе сдавать имущество в аренду в случаях, когда распоряжение имуществом путем его передачи в аренду осуществляется в целях обеспечения более эффективной организации основной деятельности Учреждения, для которой оно создано, рационального использования такого имущества, с согласия Департамента и Учредителя.

Имущество Учреждения может быть передано в безвозмездное пользование в соответствии с его функциональным назначением с согласия Учредителя и Департамента в порядке, предусмотренном действующим законодательством.

5.11. Недвижимое имущество, закрепленное за Учреждением или приобретенное Учреждением за счет средств, выделенных ему Учредителем на приобретение этого имущества, а также находящееся у Учреждения особо ценное движимое имущество подлежит обособленному учету в установленном порядке.

5.12. Имущество, переданное в оперативное управление, подлежит переоценке в установленном порядке.

5.13. Под особо ценным движимым имуществом понимается имущество, без которого осуществление Учреждением своей уставной деятельности будет существенно затруднено.

Порядок отнесения имущества к категории особо ценного движимого имущества устанавливается Правительством Российской Федерации. Виды такого имущества определяются в порядке, установленном нормативно-правовыми актами города Перми в отношении автономных учреждений, которые созданы на базе имущества, находящегося в муниципальной собственности.

5.14. Решение Учредителя об отнесении имущества к категории особо ценного движимого имущества принимается одновременно с принятием решения о закреплении указанного имущества за Учреждением или о выделении средств на его приобретение.

5.15. Учреждение вправе с согласия Учредителя и Департамента вносить имущество, указанное в п. 5.11., в уставный (складочный) капитал других юридических лиц или иным образом передавать это имущество другим юридическим лицам в качестве их учредителя или участника (за исключением объектов культурного наследия народов Российской Федерации, предметов и документов, входящих в состав Музейного фонда Российской Федерации, Архивного фонда Российской Федерации, национального библиотечного фонда).

5.16. При осуществлении права оперативного управления имуществом Учреждение обязано:

5.16.1. эффективно использовать имущество;

5.16.2. использовать имущество строго в соответствии с целями создания Учреждения;

5.16.3. вести бухгалтерский учет, бухгалтерскую и статистическую отчетность в установленном порядке, обеспечить сохранность имущества;

5.16.4. не допускать ухудшения технического состояния имущества, это требование не распространяется на ухудшения, связанные с нормальным износом этого имущества в процессе эксплуатации;

5.16.5. осуществлять текущий и капитальный ремонт имущества, при этом любые произведенные улучшения имущества возмещению собственником не подлежат.

5.17. Ежегодно Учреждение обязано опубликовывать отчеты о своей деятельности и об использовании закрепленного за ним имущества в определенных Учредителем Учреждения средствах массовой информации. Порядок опубликования отчетов, а также перечень сведений, которые должны содержаться в отчетах, устанавливаются Правительством Российской Федерации, нормативными правовыми актами города Перми.

5.18. Учреждение обязано вести бухгалтерский учет, представлять бухгалтерскую отчетность и статистическую отчетность в порядке, установленном законодательством Российской Федерации.

5.19. Ответственность за сохранность муниципального имущества и использование его по назначению несет руководитель (директор) Учреждения.

5.20. Право оперативного управления на имущество прекращается по основаниям и в порядке, предусмотренном действующим законодательством.

5.21. Департамент вправе изъять излишнее, неиспользуемое или используемое не по назначению имущество, закрепленное им за Учреждением либо приобретенное Учреждением за счет средств, выделенных ему Учредителем на приобретение такого имущества.

Имуществом, изъятим у Учреждения, Департамент вправе распорядиться по своему усмотрению.

5.22. Имущество ликвидированного Учреждения, оставшееся после удовлетворения требований кредиторов, передается ликвидационной комиссией Учредителю Учреждения и направляется на цели развития образования в соответствии с Уставом Учреждения, а имущество Учреждения, на которое в соответствии с федеральными законами не может быть обращено взыскание по обязательствам Учреждения, передается ликвидационной комиссией Учредителю Учреждения.

5.23. Учреждение вправе направлять в Департамент предложения по изъятию у него имущества, закрепленного за Учреждением на праве оперативного управления.

## **VI. Внесение изменений в устав.**

### **Реорганизация и ликвидация учреждения**

6.1. Устав Учреждения, а также вносимые в него изменения, утверждаются распоряжением Учредителя Учреждения по согласованию в части, касающейся имущества, с Департаментом и регистрируются в установленном законодательством порядке. Изменения к Уставу становятся действительными с момента их регистрации.

Изменения в Устав Учреждения предлагаются Учредителем или руководителем (директором) Учреждения, рассматриваются Наблюдательным советом, который дает по ним рекомендации, утверждаются Учредителем в порядке, установленном настоящим Уставом.

6.2. Реорганизация Учреждения (слияние, присоединение, разделение, выделение, преобразование) может быть осуществлена по решению Учредителя в порядке, установленном гражданским законодательством, и на основании положительного заключения комиссии по оценке последствий такого решения. Порядок создания комиссии по проведению оценки последствий принятия решения о реорганизации Учреждения, порядок ее проведения, включая критерии оценки, устанавливаются нормативными правовыми актами Пермского края.

6.3. При реорганизации Учреждения лицензия Учреждения переоформляется в порядке, установленном действующим законодательством.

6.4. Учреждение может быть ликвидировано в случаях и порядке, установленных действующим законодательством Российской Федерации, а также по решению суда.

6.5. Решение о ликвидации Учреждения принимается администрацией города Перми и утверждается постановлением администрации города Перми на основании положительного заключения комиссии по оценке последствий такого решения.

6.6. При ликвидации Учреждения, при прекращении его деятельности в результате реорганизации в форме разделения действие лицензии прекращается со дня внесения в единый государственный реестр юридических лиц записи соответственно о ликвидации юридического лица, о прекращении его деятельности в результате реорганизации.

6.7. При ликвидации Учреждения денежные средства за вычетом платежей по покрытию своих обязательств направляются на цели развития системы образования г. Перми. Имущество ликвидированного Учреждения, оставшееся после удовлетворения требований кредиторов, передаётся ликвидационной комиссией Учредителю Учреждения и на-

правляется на цели развития образования в соответствии с Уставом Учреждения, а имущество Учреждения, на которое в соответствии с федеральными законами не может быть обращено взыскание по обязательствам Учреждения, передается ликвидационной комиссией Учредителю Учреждения.

6.8. В случае реорганизации, ликвидации Учреждения Учредитель обеспечивает перевод детей с согласия их родителей (законных представителей) в другие муниципальные образовательные учреждения города Перми соответствующего типа.

6.9. Учреждение гарантирует учет и обеспечивает сохранность документов по личному составу. В случае реорганизации Учреждение передает документы по личному составу правопреемнику, при отсутствии правопреемника Учреждение передает документы по личному составу на государственное хранение, иные документы сдаются на хранение в архив.

## ПРАВОВЫЕ АКТЫ ТЕРРИТОРИАЛЬНЫХ ОРГАНОВ АДМИНИСТРАЦИИ ГОРОДА ПЕРМИ



АДМИНИСТРАЦИЯ ГОРОДА ПЕРМИ

ГЛАВА АДМИНИСТРАЦИИ  
КИРОВСКОГО РАЙОНА

РАСПОРЯЖЕНИЕ

07.06.2023

№ 059-23-01-02-129

**О внесении изменений в состав постоянно действующей рабочей комиссии администрации Кировского района города Перми по подготовке объектов жилищно-коммунального хозяйства и социальной сферы к эксплуатации в осенне-зимний период 2023-2024 годов, утвержденный распоряжением главы администрации Кировского района города Перми от 16.03.2023 № 059-23-01-02-54**

В целях актуализации правового акта главы администрации Кировского района города Перми:

1. Внести в состав постоянно действующей рабочей комиссии администрации Кировского района города Перми по подготовке объектов жилищно-коммунального хозяйства и социальной сферы к эксплуатации в осенне-зимний период 2023-2024 годов, утвержденный распоряжением главы администрации Кировского района города Перми от 10 марта 2023 года № 059-23-01-02-54 следующие изменения:

1.1 позицию:

члены комиссии:

«Беклемышев

Алексей Сергеевич

- начальник УОПиРГ эксплуатационного участка № 4 АО «Газпром газораспределение Пермь» (по согласованию)»

изложить в следующей редакции:

«Епанов

Михаил Леонидович

- начальник участка № 4 АО «Газпром газораспределение Пермь» (по согласованию)».

2. Настоящее распоряжение вступает в силу со дня официального опубликования в печатном средстве массовой информации «Официальный бюллетень органов местного самоуправления муниципального образования город Пермь».

3. Общему отделу администрации Кировского района города Перми обеспечить опубликование настоящего распоряжения в печатном средстве массовой информации «Официальный бюллетень органов местного самоуправления муниципального образования город Пермь».

4. Контроль за исполнением настоящего распоряжения возложить на исполняющего обязанности первого заместителя главы администрации Кировского района города Перми Щукину Т.В.

М.А. Борисов

## РАЗДЕЛ ВТОРОЙ ОФИЦИАЛЬНАЯ ИНФОРМАЦИЯ

### Заключение о результатах общественных обсуждений от «06» июня 2023 г. № 21-урв

Настоящее заключение подготовлено департаментом градостроительства и архитектуры администрации города Перми на основании протокола общественных обсуждений от «05» июня 2023 г. № 21-урв по проекту решения о предоставлении разрешения на условно разрешенный вид использования земельного участка с кадастровым номером 59:01:4211206:177 – «магазины (4.4)», расположенного в территориальной зоне индивидуальной жилой застройки городского типа (Ж-4) по ул. Володарского, з/у 39 в Мотовилихинском районе города Перми.

Количество участников общественных обсуждений, принявших участие в общественных обсуждениях, составило: 0 человек.

По результатам рассмотрения замечаний и предложений участников общественных обсуждений, постоянно проживающих на территории, в пределах которой проведены общественные обсуждения, установлено:

№	Содержание внесенных предложений/ замечаний	Выводы по результатам рассмотрения предложения, поступившего от участника общественных обсуждений	Аргументированные рекомендации организатора общественных обсуждений о целесообразности (нецелесообразности) учета внесенных предложений и замечаний
1	отсутствует		

По результатам рассмотрения замечаний и предложений иных участников общественных обсуждений установлено:

№	Содержание внесенных предложений/ замечаний	Выводы по результатам рассмотрения предложения, поступившего от участника общественных обсуждений	Аргументированные рекомендации организатора общественных обсуждений о целесообразности (нецелесообразности) учета внесенных предложений и замечаний
1	отсутствует		

Процедура общественных обсуждений соблюдена.

Норова Мария Викторовна,  
начальник департамента градостроительства  
и архитектуры администрации города Перми

### Заключение о результатах общественных обсуждений от «06» июня 2023 г. № 22-урв

Настоящее заключение подготовлено департаментом градостроительства и архитектуры администрации города Перми на основании протокола общественных обсуждений от «05» июня 2023 г. № 22-урв по проекту решения о предоставлении разрешения на условно разрешенный вид использования земельного участка с кадастровым номером 59:01:3812928:41 – «общественное питание (4.6)», «магазины (4.4)», расположенного в территориальной зоне индивидуальной жилой застройки городского типа (Ж-4) по ул. Химкинской/Молдавской, 28/48 в Орджоникидзевском районе города Перми.

Количество участников общественных обсуждений, принявших участие в общественных обсуждениях, составило: 0 человек.

По результатам рассмотрения замечаний и предложений участников общественных обсуждений, постоянно проживающих на территории, в пределах которой проведены общественные обсуждения, установлено:

№	Содержание внесенных предложений/ замечаний	Выводы по результатам рассмотрения предложения, поступившего от участника общественных обсуждений	Аргументированные рекомендации организатора общественных обсуждений о целесообразности (нецелесообразности) учета внесенных предложений и замечаний
1	отсутствует		

По результатам рассмотрения замечаний и предложений иных участников общественных обсуждений установлено:

№	Содержание внесенных предложений/ замечаний	Выводы по результатам рассмотрения предложения, поступившего от участника общественных обсуждений	Аргументированные рекомендации организатора общественных обсуждений о целесообразности (нецелесообразности) учета внесенных предложений и замечаний
1	отсутствует		

Процедура общественных обсуждений соблюдена.

Норова Мария Викторовна,  
начальник департамента градостроительства  
и архитектуры администрации города Перми

#### **Заключение о результатах общественных обсуждений от «06» июня 2023 г. № 21-дпт**

Настоящее заключение подготовлено департаментом градостроительства и архитектуры администрации города Перми на основании протокола общественных обсуждений от «05» июня 2023 г. № 21- дпт по рассмотрению проекта планировки территории и проекта межевания территории, ограниченной ул. Космонавта Леонова, ул. Архитектора Связьева в Индустриальном районе города Перми.

Количество участников общественных обсуждений, принявших участие в общественных обсуждениях, составило: 0 человек.

По результатам рассмотрения замечаний и предложений участников общественных обсуждений, постоянно проживающих на территории, в пределах которой проведены общественные обсуждения, установлено:

№	Содержание внесенных предложений/ замечаний	Выводы по результатам рассмотрения предложения, поступившего от участника общественных обсуждений	Аргументированные рекомендации организатора общественных обсуждений о целесообразности (нецелесообразности) учета внесенных предложений и замечаний
1	отсутствует		

По результатам рассмотрения замечаний и предложений иных участников общественных обсуждений установлено:

№	Содержание внесенных предложений/ замечаний	Выводы по результатам рассмотрения предложения, поступившего от участника общественных обсуждений	Аргументированные рекомендации организатора общественных обсуждений о целесообразности (нецелесообразности) учета внесенных предложений и замечаний
1	отсутствует		

Процедура общественных обсуждений соблюдена.

Норова Мария Викторовна,  
начальник департамента градостроительства  
и архитектуры администрации города Перми

**ИЗВЕЩЕНИЕ О ПРОВЕДЕНИИ ЗАСЕДАНИЯ СОГЛАСИТЕЛЬНОЙ  
КОМИССИИ ПО ВОПРОСУ СОГЛАСОВАНИЯ МЕСТОПОЛОЖЕНИЯ  
ГРАНИЦ ЗЕМЕЛЬНЫХ УЧАСТКОВ ПРИ ВЫПОЛНЕНИИ КОМПЛЕКСНЫХ  
КАДАСТРОВЫХ РАБОТ**

В отношении объектов недвижимого имущества, расположенных на территории кадастрового квартала (территориях нескольких смежных кадастровых кварталов):  
 субъект Российской Федерации Пермский край ;  
 муниципальное образование город Пермь ;  
 населенный пункт город Пермь ;

№ кадастрового квартала (нескольких смежных кадастровых кварталов):  
**Пермский край, город Пермь, Кировский район, в границах квартала 59:01:1713011**

*(Иные сведения, позволяющие определить местоположение территории, на которой*

*выполняются комплексные кадастровые работы)*

в соответствии с муниципальным контрактом

от « 27 » февраля 2023 г. № 0356500001423000036 выполняются комплексные кадастровые работы.

Уведомляем всех заинтересованных лиц о завершении подготовки проекта карты-плана территории, с которым можно ознакомиться по адресу работы согласительной комиссии:

614000, город Пермь, ул. Сибирская, 15

*(Адрес работы согласительной комиссии)*

или на официальных сайтах в информационно-телекоммуникационной сети «Интернет»:

Департамент земельных отношений администрации  
города Перми

*(Наименование заказчика комплексных кадастровых работ)*

<http://www.gorodperm.ru/> ;

*(Адрес сайта)*

Министерство по управлению имуществом и  
градостроительной деятельностью Пермского края

*(Наименование исполнительного органа государственной власти субъекта Российской Федерации, на территории которого проводятся комплексные кадастровые работы)*

<http://mizo.permkrai.ru> ;

*(Адрес сайта)*

Управление Федеральной службы государственной  
регистрации, кадастра и картографии по Пермскому  
краю

*(Наименование органа кадастрового учета)*

<https://rosreestr.ru/site/about/struct/territorialnye-organy/upravlenie-rosreestra-po-permskomu-kraju/> .

*(Адрес сайта)*

Заседание согласительной комиссии по вопросу согласования местоположения границ земельных участков, в отношении которых проводятся комплексные кадастровые работы на территории кадастрового квартала (нескольких смежных кадастровых кварталов):  
59:01:1713011

состоится по адресу: 614000, город Пермь, ул. Сибирская, 15

« 05 » июля 2023 г. в 15 часов 00 минут.

Для участия в согласовании местоположения границ при себе необходимо иметь документ, удостоверяющий личность, а также документы, подтверждающие права на соответствующий земельный участок.

Обоснованные возражения относительно местоположения границ земельных участков, содержащегося в проекте карты-плана территории, можно представить в согласительную комиссию в письменной форме в период

с « 13 » июня 2022 г. по « 04 » июля 2023 г. и

с « 05 » июля 2022 г. по « 08 » августа 2023 г.



Возражения оформляются в соответствии с частью 15 статьи 42.10 Федерального закона от 24 июля 2007 г. № 221-ФЗ «О государственном кадастре недвижимости» и включают в себя сведения о лице, направившем данное возражение, в том числе фамилию, имя и (при наличии) отчество, а также адрес правообладателя и (или) адрес электронной почты правообладателя, реквизиты документа, удостоверяющего его личность, обоснование причин его несогласия с местоположением границы земельного участка, кадастровый номер земельного участка (при наличии) или обозначение образуемого земельного участка в соответствии с проектом карты-плана территории. К указанным возражениям должны быть приложены копии документов, подтверждающих право лица, направившего данное возражение, на такой земельный участок, или иные документы, устанавливающие или удостоверяющие права на такой земельный участок, а также документы, определяющие (определявшие) местоположение границ при образовании такого земельного участка (при наличии).

В случае отсутствия таких возражений местоположение границ земельных участков считается согласованным.

**Второе заседание согласительной комиссии по вопросу согласования местоположения границ земельных участков, в отношении которых проводятся комплексные кадастровые работы, состоится по адресу: 614000 Пермский край, г. Пермь, ул. Сибирская, 15 «09» августа 2023г. в 15 часов 00 минут.**

**ИЗВЕЩЕНИЕ О ПРОВЕДЕНИИ ЗАСЕДАНИЯ СОГЛАСИТЕЛЬНОЙ  
КОМИССИИ ПО ВОПРОСУ СОГЛАСОВАНИЯ МЕСТОПОЛОЖЕНИЯ  
ГРАНИЦ ЗЕМЕЛЬНЫХ УЧАСТКОВ ПРИ ВЫПОЛНЕНИИ КОМПЛЕКСНЫХ  
КАДАСТРОВЫХ РАБОТ**

В отношении объектов недвижимого имущества, расположенных на территории кадастрового квартала (территориях нескольких смежных кадастровых кварталов):  
 субъект Российской Федерации \_\_\_\_\_ Пермский край \_\_\_\_\_,  
 муниципальное образование \_\_\_\_\_ город Пермь \_\_\_\_\_,  
 населенный пункт \_\_\_\_\_ город Пермь \_\_\_\_\_,

№ кадастрового квартала (нескольких смежных кадастровых кварталов):  
**Пермский край, город Пермь, Кировский район, в границах квартала 59:01:1713403**

*(Иные сведения, позволяющие определить местоположение территории, на которой*

*выполняются комплексные кадастровые работы)*

в соответствии с муниципальным контрактом  
 от « 18 » апреля 2023 г. № 059-21-01-27-23 выполняются комплексные  
 кадастровые работы.

Уведомляем всех заинтересованных лиц о завершении подготовки проекта карты-  
 плана территории, с которым можно ознакомиться по адресу работы согласительной  
 комиссии:

614000, город Пермь, ул. Сибирская, 15

*(Адрес работы согласительной комиссии)*

или на официальных сайтах в информационно-телекоммуникационной сети «Интернет»:

Департамент земельных отношений администрации  
 города Перми

*(Наименование заказчика комплексных кадастровых работ)*

<http://www.gorodperm.ru/>

*(Адрес сайта)*

Министерство по управлению имуществом и  
 градостроительной деятельностью Пермского края

*(Наименование исполнительного органа государственной  
 власти субъекта Российской Федерации, на территории  
 которого проводятся комплексные кадастровые работы)*

<http://mizo.permkrai.ru>

*(Адрес сайта)*

Управление Федеральной службы государственной  
 регистрации, кадастра и картографии по Пермскому  
 краю

*(Наименование органа кадастрового учета)*

<https://rosreestr.ru/site/about/struct/territorialnye-organy/upravlenie-rosreestra-po-permskomu-krayu/>

*(Адрес сайта)*

Заседание согласительной комиссии по вопросу согласования местоположения границ  
 земельных участков, в отношении которых проводятся комплексные кадастровые работы  
 на территории кадастрового квартала (нескольких смежных кадастровых кварталов):  
 59:01:1713403

состоится по адресу: 614000, город Пермь, ул. Сибирская, 15

« 05 » июля 2023 г. в 15 часов 00 минут.

Для участия в согласовании местоположения границ при себе необходимо иметь  
 документ, удостоверяющий личность, а также документы, подтверждающие права  
 на соответствующий земельный участок.

Обоснованные возражения относительно местоположения границ земельных участков,  
 содержащегося в проекте карты-плана территории, можно представить в согласительную  
 комиссию в письменной форме в период

с « 13 » июня 2022 г. по « 04 » июля 2023 г. и

с « 05 » июля 2022 г. по « 08 » августа 2023 г.

Возражения оформляются в соответствии с частью 15 статьи 42.10 Федерального закона от 24 июля 2007 г. № 221-ФЗ «О государственном кадастре недвижимости» и включают в себя сведения о лице, направившем данное возражение, в том числе фамилию, имя и (при наличии) отчество, а также адрес правообладателя и (или) адрес электронной почты правообладателя, реквизиты документа, удостоверяющего его личность, обоснование причин его несогласия с местоположением границы земельного участка, кадастровый номер земельного участка (при наличии) или обозначение образуемого земельного участка в соответствии с проектом карты-плана территории. К указанным возражениям должны быть приложены копии документов, подтверждающих право лица, направившего данное возражение, на такой земельный участок, или иные документы, устанавливающие или удостоверяющие права на такой земельный участок, а также документы, определяющие (определявшие) местоположение границ при образовании такого земельного участка (при наличии).

В случае отсутствия таких возражений местоположение границ земельных участков считается согласованным.

**Второе заседание согласительной комиссии по вопросу согласования местоположения границ земельных участков, в отношении которых проводятся комплексные кадастровые работы, состоится по адресу: 614000 Пермский край, г. Пермь, ул. Сибирская, 15 «09» августа 2023г. в 15 часов 00 минут.**

**ИЗВЕЩЕНИЕ О ПРОВЕДЕНИИ ЗАСЕДАНИЯ СОГЛАСИТЕЛЬНОЙ  
КОМИССИИ ПО ВОПРОСУ СОГЛАСОВАНИЯ МЕСТОПОЛОЖЕНИЯ  
ГРАНИЦ ЗЕМЕЛЬНЫХ УЧАСТКОВ ПРИ ВЫПОЛНЕНИИ КОМПЛЕКСНЫХ  
КАДАСТРОВЫХ РАБОТ**

В отношении объектов недвижимого имущества, расположенных на территории кадастрового квартала (территориях нескольких смежных кадастровых кварталов):

субъект Российской Федерации Пермский край,

муниципальное образование город Пермь,

населенный пункт город Пермь,

№ кадастрового квартала (нескольких смежных кадастровых кварталов):

**Пермский край, город Пермь, Кировский район, в границах квартала 59:01:1713430**

*(Иные сведения, позволяющие определить местоположение территории, на которой*

*выполняются комплексные кадастровые работы)*

в соответствии с муниципальным контрактом

от « 18 » апреля 2023 г. № 059-21-01-27-22 выполняются комплексные кадастровые работы.

Уведомляем всех заинтересованных лиц о завершении подготовки проекта карты-плана территории, с которым можно ознакомиться по адресу работы согласительной комиссии:

614000, город Пермь, ул. Сибирская, 15

*(Адрес работы согласительной комиссии)*

или на официальных сайтах в информационно-телекоммуникационной сети «Интернет»:

Департамент земельных отношений администрации  
города Перми

*(Наименование заказчика комплексных кадастровых работ)*

<http://www.gorodperm.ru/>

*(Адрес сайта)*

Министерство по управлению имуществом и  
градостроительной деятельностью Пермского края

*(Наименование исполнительного органа государственной власти субъекта Российской Федерации, на территории которого проводятся комплексные кадастровые работы)*

<http://mizo.permkrai.ru>

*(Адрес сайта)*

Управление Федеральной службы государственной  
регистрации, кадастра и картографии по Пермскому  
краю

*(Наименование органа кадастрового учета)*

<https://rosreestr.ru/site/about/struct/territorialnye-organy/upravlenie-rosreestra-po-permskomu-kraju/>

*(Адрес сайта)*

Заседание согласительной комиссии по вопросу согласования местоположения границ земельных участков, в отношении которых проводятся комплексные кадастровые работы на территории кадастрового квартала (нескольких смежных кадастровых кварталов):

59:01:1713430

состоится по адресу: 614000, город Пермь, ул. Сибирская, 15

« 05 » июля 2023 г. в 15 часов 00 минут.

Для участия в согласовании местоположения границ при себе необходимо иметь документ, удостоверяющий личность, а также документы, подтверждающие права на соответствующий земельный участок.

Обоснованные возражения относительно местоположения границ земельных участков, содержащегося в проекте карты-плана территории, можно представить в согласительную комиссию в письменной форме в период

с « 13 » июня 2022 г. по « 04 » июля 2023 г. и

с « 05 » июля 2022 г. по « 08 » августа 2023 г.

Возражения оформляются в соответствии с частью 15 статьи 42.10 Федерального закона от 24 июля 2007 г. № 221-ФЗ «О государственном кадастре недвижимости» и включают в себя сведения о лице, направившем данное возражение, в том числе фамилию, имя и (при наличии) отчество, а также адрес правообладателя и (или) адрес электронной почты правообладателя, реквизиты документа, удостоверяющего его личность, обоснование причин его несогласия с местоположением границы земельного участка, кадастровый номер земельного участка (при наличии) или обозначение образуемого земельного участка в соответствии с проектом карты-плана территории. К указанным возражениям должны быть приложены копии документов, подтверждающих право лица, направившего данное возражение, на такой земельный участок, или иные документы, устанавливающие или удостоверяющие права на такой земельный участок, а также документы, определяющие (определявшие) местоположение границ при образовании такого земельного участка (при наличии).

В случае отсутствия таких возражений местоположение границ земельных участков считается согласованным.

**Второе заседание согласительной комиссии по вопросу согласования местоположения границ земельных участков, в отношении которых проводятся комплексные кадастровые работы, состоится по адресу: 614000 Пермский край, г. Пермь, ул. Сибирская, 15 «09» августа 2023г. в 15 часов 00 минут.**

**ИЗВЕЩЕНИЕ О ПРОВЕДЕНИИ ЗАСЕДАНИЯ СОГЛАСИТЕЛЬНОЙ  
КОМИССИИ ПО ВОПРОСУ СОГЛАСОВАНИЯ МЕСТОПОЛОЖЕНИЯ  
ГРАНИЦ ЗЕМЕЛЬНЫХ УЧАСТКОВ ПРИ ВЫПОЛНЕНИИ КОМПЛЕКСНЫХ  
КАДАСТРОВЫХ РАБОТ**

В отношении объектов недвижимого имущества, расположенных на территории кадастрового квартала (территориях нескольких смежных кадастровых кварталов):

субъект Российской Федерации \_\_\_\_\_ Пермский край \_\_\_\_\_,

муниципальное образование \_\_\_\_\_ город Пермь \_\_\_\_\_,

населенный пункт \_\_\_\_\_ город Пермь \_\_\_\_\_,

№ кадастрового квартала (нескольких смежных кадастровых кварталов):

**Пермский край, город Пермь, Дзержинский район, в границах квартала 59:01:1713520**

*(Иные сведения, позволяющие определить местоположение территории, на которой*

*выполняются комплексные кадастровые работы)*

в соответствии с муниципальным контрактом

от « 27 » февраля 2023 г. № 0356500001423000036 выполняются комплексные кадастровые работы.

Уведомляем всех заинтересованных лиц о завершении подготовки проекта карты-плана территории, с которым можно ознакомиться по адресу работы согласительной комиссии:

614000, город Пермь, ул. Сибирская, 15

*(Адрес работы согласительной комиссии)*

или на официальных сайтах в информационно-телекоммуникационной сети «Интернет»:

Департамент земельных отношений администрации  
города Перми

*(Наименование заказчика комплексных кадастровых работ)*

<http://www.gorodperm.ru/>

*(Адрес сайта)*

Министерство по управлению имуществом и  
градостроительной деятельностью Пермского края

*(Наименование исполнительного органа государственной власти субъекта Российской Федерации, на территории которого проводятся комплексные кадастровые работы)*

<http://mizo.permkrai.ru>

*(Адрес сайта)*

Управление Федеральной службы государственной  
регистрации, кадастра и картографии по Пермскому  
краю

*(Наименование органа кадастрового учета)*

<https://rosreestr.ru/site/about/struct/territorialnye-organy/upravlenie-rosreestra-po-permskomu-kraju/>

*(Адрес сайта)*

Заседание согласительной комиссии по вопросу согласования местоположения границ земельных участков, в отношении которых проводятся комплексные кадастровые работы на территории кадастрового квартала (нескольких смежных кадастровых кварталов):

59:01:1713520

состоится по адресу: 614000, город Пермь, ул. Сибирская, 15

« 05 » июля 2023 г. в 15 часов 00 минут.

Для участия в согласовании местоположения границ при себе необходимо иметь документ, удостоверяющий личность, а также документы, подтверждающие права на соответствующий земельный участок.

Обоснованные возражения относительно местоположения границ земельных участков, содержащегося в проекте карты-плана территории, можно представить в согласительную комиссию в письменной форме в период

с « 13 » июня 2022 г. по « 04 » июля 2023 г. и

с « 05 » июля 2022 г. по « 08 » августа 2023 г.

Возражения оформляются в соответствии с частью 15 статьи 42.10 Федерального закона от 24 июля 2007 г. № 221-ФЗ «О государственном кадастре недвижимости» и включают в себя сведения о лице, направившем данное возражение, в том числе фамилию, имя и (при наличии) отчество, а также адрес правообладателя и (или) адрес электронной почты правообладателя, реквизиты документа, удостоверяющего его личность, обоснование причин его несогласия с местоположением границы земельного участка, кадастровый номер земельного участка (при наличии) или обозначение образуемого земельного участка в соответствии с проектом карты-плана территории. К указанным возражениям должны быть приложены копии документов, подтверждающих право лица, направившего данное возражение, на такой земельный участок, или иные документы, устанавливающие или удостоверяющие права на такой земельный участок, а также документы, определяющие (определявшие) местоположение границ при образовании такого земельного участка (при наличии).

В случае отсутствия таких возражений местоположение границ земельных участков считается согласованным.

**Второе заседание согласительной комиссии по вопросу согласования местоположения границ земельных участков, в отношении которых проводятся комплексные кадастровые работы, состоится по адресу: 614000 Пермский край, г. Пермь, ул. Сибирская, 15 «09» августа 2023г. в 15 часов 00 минут.**

**ИЗВЕЩЕНИЕ О ПРОВЕДЕНИИ ЗАСЕДАНИЯ СОГЛАСИТЕЛЬНОЙ  
КОМИССИИ ПО ВОПРОСУ СОГЛАСОВАНИЯ МЕСТОПОЛОЖЕНИЯ  
ГРАНИЦ ЗЕМЕЛЬНЫХ УЧАСТКОВ ПРИ ВЫПОЛНЕНИИ КОМПЛЕКСНЫХ  
КАДАСТРОВЫХ РАБОТ**

В отношении объектов недвижимого имущества, расположенных на территории кадастрового квартала (территориях нескольких смежных кадастровых кварталов):  
 субъект Российской Федерации Пермский край ,  
 муниципальное образование город Пермь ,  
 населенный пункт город Пермь ,

№ кадастрового квартала (нескольких смежных кадастровых кварталов):

**Пермский край, город Пермь, Орджоникидзевский район, в границах квартала**

*(Иные сведения, позволяющие определить местоположение территории, на которой*

**59:01:3510213**

*выполняются комплексные кадастровые работы)*

в соответствии с муниципальным контрактом

от « 27 » февраля 2023 г. № 0356500001423000036 выполняются комплексные кадастровые работы.

Уведомляем всех заинтересованных лиц о завершении подготовки проекта карты-плана территории, с которым можно ознакомиться по адресу работы согласительной комиссии:

614000, город Пермь, ул. Сибирская, 15

*(Адрес работы согласительной комиссии)*

или на официальных сайтах в информационно-телекоммуникационной сети «Интернет»:

Департамент земельных отношений администрации  
города Перми

*(Наименование заказчика комплексных кадастровых работ)*

<http://www.gorodperm.ru/>

*(Адрес сайта)*

Министерство по управлению имуществом и  
градостроительной деятельностью Пермского края

*(Наименование исполнительного органа государственной власти субъекта Российской Федерации, на территории которого проводятся комплексные кадастровые работы)*

<http://mizo.permkrai.ru>

*(Адрес сайта)*

Управление Федеральной службы государственной  
регистрации, кадастра и картографии по Пермскому  
краю

*(Наименование органа кадастрового учета)*

<https://rosreestr.ru/site/about/struct/territorialnye-organy/upravlenie-rosreestra-po-permskomu-kraju/>

*(Адрес сайта)*

Заседание согласительной комиссии по вопросу согласования местоположения границ земельных участков, в отношении которых проводятся комплексные кадастровые работы на территории кадастрового квартала (нескольких смежных кадастровых кварталов):

59:01:3510213

состоится по адресу: 614000, город Пермь, ул. Сибирская, 15

« 05 » июля 2023 г. в 15 часов 00 минут.

Для участия в согласовании местоположения границ при себе необходимо иметь документ, удостоверяющий личность, а также документы, подтверждающие права на соответствующий земельный участок.

Обоснованные возражения относительно местоположения границ земельных участков, содержащегося в проекте карты-плана территории, можно представить в согласительную комиссию в письменной форме в период

с « 13 » июня 2022 г. по « 04 » июля 2023 г. и

с « 05 » июля 2022 г. по « 08 » августа 2023 г.



Возражения оформляются в соответствии с частью 15 статьи 42.10 Федерального закона от 24 июля 2007 г. № 221-ФЗ «О государственном кадастре недвижимости» и включают в себя сведения о лице, направившем данное возражение, в том числе фамилию, имя и (при наличии) отчество, а также адрес правообладателя и (или) адрес электронной почты правообладателя, реквизиты документа, удостоверяющего его личность, обоснование причин его несогласия с местоположением границы земельного участка, кадастровый номер земельного участка (при наличии) или обозначение образуемого земельного участка в соответствии с проектом карты-плана территории. К указанным возражениям должны быть приложены копии документов, подтверждающих право лица, направившего данное возражение, на такой земельный участок, или иные документы, устанавливающие или удостоверяющие права на такой земельный участок, а также документы, определяющие (определявшие) местоположение границ при образовании такого земельного участка (при наличии).

В случае отсутствия таких возражений местоположение границ земельных участков считается согласованным.

**Второе заседание согласительной комиссии по вопросу согласования местоположения границ земельных участков, в отношении которых проводятся комплексные кадастровые работы, состоится по адресу: 614000 Пермский край, г. Пермь, ул. Сибирская, 15 «09» августа 2023г. в 15 часов 00 минут.**

**ИЗВЕЩЕНИЕ О ПРОВЕДЕНИИ ЗАСЕДАНИЯ СОГЛАСИТЕЛЬНОЙ  
КОМИССИИ ПО ВОПРОСУ СОГЛАСОВАНИЯ МЕСТОПОЛОЖЕНИЯ  
ГРАНИЦ ЗЕМЕЛЬНЫХ УЧАСТКОВ ПРИ ВЫПОЛНЕНИИ КОМПЛЕКСНЫХ  
КАДАСТРОВЫХ РАБОТ**

В отношении объектов недвижимого имущества, расположенных на территории кадастрового квартала (территориях нескольких смежных кадастровых кварталов):  
субъект Российской Федерации \_\_\_\_\_ Пермский край \_\_\_\_\_,  
муниципальное образование \_\_\_\_\_ город Пермь \_\_\_\_\_,  
населенный пункт \_\_\_\_\_ город Пермь \_\_\_\_\_,

№ кадастрового квартала (нескольких смежных кадастровых кварталов):  
**Пермский край, город Пермь, Орджоникидзеvский район, ж/д ст. Голованово**

*(Иные сведения, позволяющие определить местоположение территории, на которой  
выполняются комплексные кадастровые работы)*  
**в границах квартала 59:01:3510215**

в соответствии с муниципальным контрактом  
от « 27 » февраля 2023 г. № 0356500001423000036 выполняются комплексные  
кадастровые работы.

Уведомляем всех заинтересованных лиц о завершении подготовки проекта карты-  
плана территории, с которым можно ознакомиться по адресу работы согласительной  
комиссии:

614000, город Пермь, ул. Сибирская, 15

*(Адрес работы согласительной комиссии)*

или на официальных сайтах в информационно-телекоммуникационной сети «Интернет»:

Департамент земельных отношений администрации  
города Перми

*(Наименование заказчика комплексных кадастровых работ)*

<http://www.gorodperm.ru/>

*(Адрес сайта)*

Министерство по управлению имуществом и  
градостроительной деятельностью Пермского края

*(Наименование исполнительного органа государственной  
власти субъекта Российской Федерации, на территории  
которого проводятся комплексные кадастровые работы)*

<http://mizo.permkrai.ru>

*(Адрес сайта)*

Управление Федеральной службы государственной  
регистрации, кадастра и картографии по Пермскому  
краю

*(Наименование органа кадастрового учета)*

<https://rosreestr.ru/site/about/struct/territorialnye-organy/upravlenie-rosreestra-po-permskomu-kraju/>

*(Адрес сайта)*

Заседание согласительной комиссии по вопросу согласования местоположения границ  
земельных участков, в отношении которых проводятся комплексные кадастровые работы  
на территории кадастрового квартала (нескольких смежных кадастровых кварталов):  
59:01:3510215

состоится по адресу: 614000, город Пермь, ул. Сибирская, 15

« 05 » июля 2023 г. в 15 часов 00 минут.

Для участия в согласовании местоположения границ при себе необходимо иметь  
документ, удостоверяющий личность, а также документы, подтверждающие права  
на соответствующий земельный участок.

Обоснованные возражения относительно местоположения границ земельных участков,  
содержащегося в проекте карты-плана территории, можно представить в согласительную  
комиссию в письменной форме в период

с « 13 » июня 2022 г. по « 04 » июля 2023 г. и

с « 05 » июля 2022 г. по « 08 » августа 2023 г.

Возражения оформляются в соответствии с частью 15 статьи 42.10 Федерального закона от 24 июля 2007 г. № 221-ФЗ «О государственном кадастре недвижимости» и включают в себя сведения о лице, направившем данное возражение, в том числе фамилию, имя и (при наличии) отчество, а также адрес правообладателя и (или) адрес электронной почты правообладателя, реквизиты документа, удостоверяющего его личность, обоснование причин его несогласия с местоположением границы земельного участка, кадастровый номер земельного участка (при наличии) или обозначение образуемого земельного участка в соответствии с проектом карты-плана территории. К указанным возражениям должны быть приложены копии документов, подтверждающих право лица, направившего данное возражение, на такой земельный участок, или иные документы, устанавливающие или удостоверяющие права на такой земельный участок, а также документы, определяющие (определявшие) местоположение границ при образовании такого земельного участка (при наличии).

В случае отсутствия таких возражений местоположение границ земельных участков считается согласованным.

**Второе заседание согласительной комиссии по вопросу согласования местоположения границ земельных участков, в отношении которых проводятся комплексные кадастровые работы, состоится по адресу: 614000 Пермский край, г. Пермь, ул. Сибирская, 15 «09» августа 2023г. в 15 часов 00 минут.**

**ИЗВЕЩЕНИЕ О ПРОВЕДЕНИИ ЗАСЕДАНИЯ СОГЛАСИТЕЛЬНОЙ  
КОМИССИИ ПО ВОПРОСУ СОГЛАСОВАНИЯ МЕСТОПОЛОЖЕНИЯ  
ГРАНИЦ ЗЕМЕЛЬНЫХ УЧАСТКОВ ПРИ ВЫПОЛНЕНИИ КОМПЛЕКСНЫХ  
КАДАСТРОВЫХ РАБОТ**

В отношении объектов недвижимого имущества, расположенных на территории кадастрового квартала (территориях нескольких смежных кадастровых кварталов):  
 субъект Российской Федерации \_\_\_\_\_ Пермский край \_\_\_\_\_,  
 муниципальное образование \_\_\_\_\_ город Пермь \_\_\_\_\_,  
 населенный пункт \_\_\_\_\_ город Пермь \_\_\_\_\_,

№ кадастрового квартала (нескольких смежных кадастровых кварталов):

**Пермский край, город Пермь, Орджоникидзевский район, ж/д ст. Голованово**

*(Иные сведения, позволяющие определить местоположение территории, на которой*

**в границах квартала 59:01:3512024**

*выполняются комплексные кадастровые работы)*

в соответствии с муниципальным контрактом

от « 27 » февраля 2023 г. № 0356500001423000036 выполняются комплексные кадастровые работы.

Уведомляем всех заинтересованных лиц о завершении подготовки проекта карты-плана территории, с которым можно ознакомиться по адресу работы согласительной комиссии:

614000, город Пермь, ул. Сибирская, 15

*(Адрес работы согласительной комиссии)*

или на официальных сайтах в информационно-телекоммуникационной сети «Интернет»:

Департамент земельных отношений администрации  
города Перми

*(Наименование заказчика комплексных кадастровых работ)*

<http://www.gorodperm.ru/>

*(Адрес сайта)*

Министерство по управлению имуществом и  
градостроительной деятельностью Пермского края

*(Наименование исполнительного органа государственной власти субъекта Российской Федерации, на территории которого проводятся комплексные кадастровые работы)*

<http://mizo.permkrai.ru>

*(Адрес сайта)*

Управление Федеральной службы государственной  
регистрации, кадастра и картографии по Пермскому  
краю

*(Наименование органа кадастрового учета)*

<https://rosreestr.ru/site/about/struct/territorialnye-organy/upravlenie-rosreestra-po-permskomu-kraju/>

*(Адрес сайта)*

Заседание согласительной комиссии по вопросу согласования местоположения границ земельных участков, в отношении которых проводятся комплексные кадастровые работы на территории кадастрового квартала (нескольких смежных кадастровых кварталов):

59:01:3512024

состоится по адресу: 614000, город Пермь, ул. Сибирская, 15

« 05 » июля 2023 г. в 15 часов 00 минут.

Для участия в согласовании местоположения границ при себе необходимо иметь документ, удостоверяющий личность, а также документы, подтверждающие права на соответствующий земельный участок.

Обоснованные возражения относительно местоположения границ земельных участков, содержащегося в проекте карты-плана территории, можно представить в согласительную комиссию в письменной форме в период

с « 13 » июня 2022 г. по « 04 » июля 2023 г. и

с « 05 » июля 2022 г. по « 08 » августа 2023 г.

Возражения оформляются в соответствии с частью 15 статьи 42.10 Федерального закона от 24 июля 2007 г. № 221-ФЗ «О государственном кадастре недвижимости» и включают в себя сведения о лице, направившем данное возражение, в том числе фамилию, имя и (при наличии) отчество, а также адрес правообладателя и (или) адрес электронной почты правообладателя, реквизиты документа, удостоверяющего его личность, обоснование причин его несогласия с местоположением границы земельного участка, кадастровый номер земельного участка (при наличии) или обозначение образуемого земельного участка в соответствии с проектом карты-плана территории. К указанным возражениям должны быть приложены копии документов, подтверждающих право лица, направившего данное возражение, на такой земельный участок, или иные документы, устанавливающие или удостоверяющие права на такой земельный участок, а также документы, определяющие (определявшие) местоположение границ при образовании такого земельного участка (при наличии).

В случае отсутствия таких возражений местоположение границ земельных участков считается согласованным.

**Второе заседание согласительной комиссии по вопросу согласования местоположения границ земельных участков, в отношении которых проводятся комплексные кадастровые работы, состоится по адресу: 614000 Пермский край, г. Пермь, ул. Сибирская, 15 «09» августа 2023г. в 15 часов 00 минут.**

**ИЗВЕЩЕНИЕ О ПРОВЕДЕНИИ ЗАСЕДАНИЯ СОГЛАСИТЕЛЬНОЙ  
КОМИССИИ ПО ВОПРОСУ СОГЛАСОВАНИЯ МЕСТОПОЛОЖЕНИЯ  
ГРАНИЦ ЗЕМЕЛЬНЫХ УЧАСТКОВ ПРИ ВЫПОЛНЕНИИ КОМПЛЕКСНЫХ  
КАДАСТРОВЫХ РАБОТ**

В отношении объектов недвижимого имущества, расположенных на территории кадастрового квартала (территориях нескольких смежных кадастровых кварталов):  
 субъект Российской Федерации Пермский край ,  
 муниципальное образование город Пермь ,  
 населенный пункт город Пермь ,

№ кадастрового квартала (нескольких смежных кадастровых кварталов):  
**Пермский край, город Пермь, Орджоникидзеvский район, ж/д ст. Голованово**

*(Иные сведения, позволяющие определить местоположение территории, на которой  
 в границах квартала 59:01:3512026*

*выполняются комплексные кадастровые работы)*

в соответствии с муниципальным контрактом  
 от « 27 » февраля 2023 г. № 0356500001423000036 выполняются комплексные  
 кадастровые работы.

Уведомляем всех заинтересованных лиц о завершении подготовки проекта карты-  
 плана территории, с которым можно ознакомиться по адресу работы согласительной  
 комиссии:

614000, город Пермь, ул. Сибирская, 15

*(Адрес работы согласительной комиссии)*

или на официальных сайтах в информационно-телекоммуникационной сети «Интернет»:

Департамент земельных отношений администрации  
 города Перми

*(Наименование заказчика комплексных кадастровых работ)*

<http://www.gorodperm.ru/>

*(Адрес сайта)*

Министерство по управлению имуществом и  
 градостроительной деятельностью Пермского края

*(Наименование исполнительного органа государственной  
 власти субъекта Российской Федерации, на территории  
 которого проводятся комплексные кадастровые работы)*

<http://mizo.permkrai.ru>

*(Адрес сайта)*

Управление Федеральной службы государственной  
 регистрации, кадастра и картографии по Пермскому  
 краю

*(Наименование органа кадастрового учета)*

<https://rosreestr.ru/site/about/struct/territorialnye-organy/upravlenie-rosreestra-po-permskomu-kraju/>

*(Адрес сайта)*

Заседание согласительной комиссии по вопросу согласования местоположения границ  
 земельных участков, в отношении которых проводятся комплексные кадастровые работы  
 на территории кадастрового квартала (нескольких смежных кадастровых кварталов):  
59:01:3512026

состоится по адресу: 614000, город Пермь, ул. Сибирская, 15

« 05 » июля 2023 г. в 15 часов 00 минут.

Для участия в согласовании местоположения границ при себе необходимо иметь  
 документ, удостоверяющий личность, а также документы, подтверждающие права  
 на соответствующий земельный участок.

Обоснованные возражения относительно местоположения границ земельных участков,  
 содержащегося в проекте карты-плана территории, можно представить в согласительную  
 комиссию в письменной форме в период

с « 13 » июня 2022 г. по « 04 » июля 2023 г. и

с « 05 » июля 2022 г. по « 08 » августа 2023 г.

Возражения оформляются в соответствии с частью 15 статьи 42.10 Федерального закона от 24 июля 2007 г. № 221-ФЗ «О государственном кадастре недвижимости» и включают в себя сведения о лице, направившем данное возражение, в том числе фамилию, имя и (при наличии) отчество, а также адрес правообладателя и (или) адрес электронной почты правообладателя, реквизиты документа, удостоверяющего его личность, обоснование причин его несогласия с местоположением границы земельного участка, кадастровый номер земельного участка (при наличии) или обозначение образуемого земельного участка в соответствии с проектом карты-плана территории. К указанным возражениям должны быть приложены копии документов, подтверждающих право лица, направившего данное возражение, на такой земельный участок, или иные документы, устанавливающие или удостоверяющие права на такой земельный участок, а также документы, определяющие (определявшие) местоположение границ при образовании такого земельного участка (при наличии).

В случае отсутствия таких возражений местоположение границ земельных участков считается согласованным.

**Второе заседание согласительной комиссии по вопросу согласования местоположения границ земельных участков, в отношении которых проводятся комплексные кадастровые работы, состоится по адресу: 614000 Пермский край, г. Пермь, ул. Сибирская, 15 «09» августа 2023г. в 15 часов 00 минут.**

**ИЗВЕЩЕНИЕ О ПРОВЕДЕНИИ ЗАСЕДАНИЯ СОГЛАСИТЕЛЬНОЙ  
КОМИССИИ ПО ВОПРОСУ СОГЛАСОВАНИЯ МЕСТОПОЛОЖЕНИЯ  
ГРАНИЦ ЗЕМЕЛЬНЫХ УЧАСТКОВ ПРИ ВЫПОЛНЕНИИ КОМПЛЕКСНЫХ  
КАДАСТРОВЫХ РАБОТ**

В отношении объектов недвижимого имущества, расположенных на территории кадастрового квартала (территориях нескольких смежных кадастровых кварталов):  
 субъект Российской Федерации \_\_\_\_\_ Пермский край \_\_\_\_\_,  
 муниципальное образование \_\_\_\_\_ город Пермь \_\_\_\_\_,  
 населенный пункт \_\_\_\_\_ город Пермь \_\_\_\_\_,

№ кадастрового квартала (нескольких смежных кадастровых кварталов):

**Пермский край, город Пермь, Орджоникидзевский район, в границах квартала**

*(Иные сведения, позволяющие определить местоположение территории, на которой*

**59:01:3812134**

*выполняются комплексные кадастровые работы)*

в соответствии с муниципальным контрактом

от « 27 » февраля 2023 г. № 0356500001423000036 выполняются комплексные кадастровые работы.

Уведомляем всех заинтересованных лиц о завершении подготовки проекта карты-плана территории, с которым можно ознакомиться по адресу работы согласительной комиссии:

614000, город Пермь, ул. Сибирская, 15

*(Адрес работы согласительной комиссии)*

или на официальных сайтах в информационно-телекоммуникационной сети «Интернет»:

Департамент земельных отношений администрации  
города Перми

*(Наименование заказчика комплексных кадастровых работ)*

<http://www.gorodperm.ru/>

*(Адрес сайта)*

Министерство по управлению имуществом и  
градостроительной деятельностью Пермского края

*(Наименование исполнительного органа государственной власти субъекта Российской Федерации, на территории которого проводятся комплексные кадастровые работы)*

<http://mizo.permkrai.ru>

*(Адрес сайта)*

Управление Федеральной службы государственной  
регистрации, кадастра и картографии по Пермскому  
краю

*(Наименование органа кадастрового учета)*

<https://rosreestr.ru/site/about/struct/territorialnye-organy/upravlenie-rosreestra-po-permskomu-krayu/>

*(Адрес сайта)*

Заседание согласительной комиссии по вопросу согласования местоположения границ земельных участков, в отношении которых проводятся комплексные кадастровые работы на территории кадастрового квартала (нескольких смежных кадастровых кварталов):

59:01:3812134

состоится по адресу: 614000, город Пермь, ул. Сибирская, 15

« 05 » июля 2023 г. в 15 часов 00 минут.

Для участия в согласовании местоположения границ при себе необходимо иметь документ, удостоверяющий личность, а также документы, подтверждающие права на соответствующий земельный участок.

Обоснованные возражения относительно местоположения границ земельных участков, содержащегося в проекте карты-плана территории, можно представить в согласительную комиссию в письменной форме в период

с « 13 » июня 2022 г. по « 04 » июля 2023 г. и

с « 05 » июля 2022 г. по « 08 » августа 2023 г.



Возражения оформляются в соответствии с частью 15 статьи 42.10 Федерального закона от 24 июля 2007 г. № 221-ФЗ «О государственном кадастре недвижимости» и включают в себя сведения о лице, направившем данное возражение, в том числе фамилию, имя и (при наличии) отчество, а также адрес правообладателя и (или) адрес электронной почты правообладателя, реквизиты документа, удостоверяющего его личность, обоснование причин его несогласия с местоположением границы земельного участка, кадастровый номер земельного участка (при наличии) или обозначение образуемого земельного участка в соответствии с проектом карты-плана территории. К указанным возражениям должны быть приложены копии документов, подтверждающих право лица, направившего данное возражение, на такой земельный участок, или иные документы, устанавливающие или удостоверяющие права на такой земельный участок, а также документы, определяющие (определявшие) местоположение границ при образовании такого земельного участка (при наличии).

В случае отсутствия таких возражений местоположение границ земельных участков считается согласованным.

**Второе заседание согласительной комиссии по вопросу согласования местоположения границ земельных участков, в отношении которых проводятся комплексные кадастровые работы, состоится по адресу: 614000 Пермский край, г. Пермь, ул. Сибирская, 15 «09» августа 2023г. в 15 часов 00 минут.**

**ИЗВЕЩЕНИЕ О ПРОВЕДЕНИИ ЗАСЕДАНИЯ СОГЛАСИТЕЛЬНОЙ  
КОМИССИИ ПО ВОПРОСУ СОГЛАСОВАНИЯ МЕСТОПОЛОЖЕНИЯ  
ГРАНИЦ ЗЕМЕЛЬНЫХ УЧАСТКОВ ПРИ ВЫПОЛНЕНИИ КОМПЛЕКСНЫХ  
КАДАСТРОВЫХ РАБОТ**

В отношении объектов недвижимого имущества, расположенных на территории кадастрового квартала (территориях нескольких смежных кадастровых кварталов):  
 субъект Российской Федерации \_\_\_\_\_ Пермский край \_\_\_\_\_,  
 муниципальное образование \_\_\_\_\_ город Пермь \_\_\_\_\_,  
 населенный пункт \_\_\_\_\_ город Пермь \_\_\_\_\_,

№ кадастрового квартала (нескольких смежных кадастровых кварталов):

**Пермский край, город Пермь, Орджоникидзевский район, в границах квартала**

*(Иные сведения, позволяющие определить местоположение территории, на которой*

**59:01:3812145**

*выполняются комплексные кадастровые работы)*

в соответствии с муниципальным контрактом

от « 27 » февраля 2023 г. № 0356500001423000036 выполняются комплексные кадастровые работы.

Уведомляем всех заинтересованных лиц о завершении подготовки проекта карты-плана территории, с которым можно ознакомиться по адресу работы согласительной комиссии:

614000, город Пермь, ул. Сибирская, 15

*(Адрес работы согласительной комиссии)*

или на официальных сайтах в информационно-телекоммуникационной сети «Интернет»:

Департамент земельных отношений администрации  
города Перми

*(Наименование заказчика комплексных кадастровых работ)*

<http://www.gorodperm.ru/>

*(Адрес сайта)*

Министерство по управлению имуществом и  
градостроительной деятельностью Пермского края

*(Наименование исполнительного органа государственной власти субъекта Российской Федерации, на территории которого проводятся комплексные кадастровые работы)*

<http://mizo.permkrai.ru>

*(Адрес сайта)*

Управление Федеральной службы государственной  
регистрации, кадастра и картографии по Пермскому  
краю

*(Наименование органа кадастрового учета)*

<https://rosreestr.ru/site/about/struct/territorialnye-organy/upravlenie-rosreestra-po-permskomu-krayu/>

*(Адрес сайта)*

Заседание согласительной комиссии по вопросу согласования местоположения границ земельных участков, в отношении которых проводятся комплексные кадастровые работы на территории кадастрового квартала (нескольких смежных кадастровых кварталов):

59:01:3812145

состоится по адресу: 614000, город Пермь, ул. Сибирская, 15

« 05 » июля 2023 г. в 15 часов 00 минут.

Для участия в согласовании местоположения границ при себе необходимо иметь документ, удостоверяющий личность, а также документы, подтверждающие права на соответствующий земельный участок.

Обоснованные возражения относительно местоположения границ земельных участков, содержащегося в проекте карты-плана территории, можно представить в согласительную комиссию в письменной форме в период

с « 13 » июня 2022 г. по « 04 » июля 2023 г. и

с « 05 » июля 2022 г. по « 08 » августа 2023 г.

Возражения оформляются в соответствии с частью 15 статьи 42.10 Федерального закона от 24 июля 2007 г. № 221-ФЗ «О государственном кадастре недвижимости» и включают в себя сведения о лице, направившем данное возражение, в том числе фамилию, имя и (при наличии) отчество, а также адрес правообладателя и (или) адрес электронной почты правообладателя, реквизиты документа, удостоверяющего его личность, обоснование причин его несогласия с местоположением границы земельного участка, кадастровый номер земельного участка (при наличии) или обозначение образуемого земельного участка в соответствии с проектом карты-плана территории. К указанным возражениям должны быть приложены копии документов, подтверждающих право лица, направившего данное возражение, на такой земельный участок, или иные документы, устанавливающие или удостоверяющие права на такой земельный участок, а также документы, определяющие (определявшие) местоположение границ при образовании такого земельного участка (при наличии).

В случае отсутствия таких возражений местоположение границ земельных участков считается согласованным.

**Второе заседание согласительной комиссии по вопросу согласования местоположения границ земельных участков, в отношении которых проводятся комплексные кадастровые работы, состоится по адресу: 614000 Пермский край, г. Пермь, ул. Сибирская, 15 «09» августа 2023г. в 15 часов 00 минут.**

**ИЗВЕЩЕНИЕ О ПРОВЕДЕНИИ ЗАСЕДАНИЯ СОГЛАСИТЕЛЬНОЙ  
КОМИССИИ ПО ВОПРОСУ СОГЛАСОВАНИЯ МЕСТОПОЛОЖЕНИЯ  
ГРАНИЦ ЗЕМЕЛЬНЫХ УЧАСТКОВ ПРИ ВЫПОЛНЕНИИ КОМПЛЕКСНЫХ  
КАДАСТРОВЫХ РАБОТ**

В отношении объектов недвижимого имущества, расположенных на территории кадастрового квартала (территориях нескольких смежных кадастровых кварталов):  
 субъект Российской Федерации Пермский край,  
 муниципальное образование город Пермь,  
 населенный пункт город Пермь,

№ кадастрового квартала (нескольких смежных кадастровых кварталов):

**Пермский край, город Пермь, Орджоникидзевский район, в границах квартала**

*(Иные сведения, позволяющие определить местоположение территории, на которой*

**59:01:3812256**

*выполняются комплексные кадастровые работы)*

в соответствии с муниципальным контрактом

от « 27 » февраля 2023 г. № 0356500001423000036 выполняются комплексные кадастровые работы.

Уведомляем всех заинтересованных лиц о завершении подготовки проекта карты-плана территории, с которым можно ознакомиться по адресу работы согласительной комиссии:

614000, город Пермь, ул. Сибирская, 15

*(Адрес работы согласительной комиссии)*

или на официальных сайтах в информационно-телекоммуникационной сети «Интернет»:

Департамент земельных отношений администрации  
города Перми

*(Наименование заказчика комплексных кадастровых работ)*

<http://www.gorodperm.ru/>

*(Адрес сайта)*

Министерство по управлению имуществом и  
градостроительной деятельностью Пермского края

*(Наименование исполнительного органа государственной власти субъекта Российской Федерации, на территории которого проводятся комплексные кадастровые работы)*

<http://mizo.permkrai.ru>

*(Адрес сайта)*

Управление Федеральной службы государственной  
регистрации, кадастра и картографии по Пермскому  
краю

*(Наименование органа кадастрового учета)*

<https://rosreestr.ru/site/about/struct/territorialnye-organy/upravlenie-rosreestra-po-permskomu-kraju/>

*(Адрес сайта)*

Заседание согласительной комиссии по вопросу согласования местоположения границ земельных участков, в отношении которых проводятся комплексные кадастровые работы на территории кадастрового квартала (нескольких смежных кадастровых кварталов):

59:01:3812256

состоится по адресу: 614000, город Пермь, ул. Сибирская, 15

« 05 » июля 2023 г. в 15 часов 00 минут.

Для участия в согласовании местоположения границ при себе необходимо иметь документ, удостоверяющий личность, а также документы, подтверждающие права на соответствующий земельный участок.

Обоснованные возражения относительно местоположения границ земельных участков, содержащегося в проекте карты-плана территории, можно представить в согласительную комиссию в письменной форме в период

с « 13 » июня 2022 г. по « 04 » июля 2023 г. и

с « 05 » июля 2022 г. по « 08 » августа 2023 г.

Возражения оформляются в соответствии с частью 15 статьи 42.10 Федерального закона от 24 июля 2007 г. № 221-ФЗ «О государственном кадастре недвижимости» и включают в себя сведения о лице, направившем данное возражение, в том числе фамилию, имя и (при наличии) отчество, а также адрес правообладателя и (или) адрес электронной почты правообладателя, реквизиты документа, удостоверяющего его личность, обоснование причин его несогласия с местоположением границы земельного участка, кадастровый номер земельного участка (при наличии) или обозначение образуемого земельного участка в соответствии с проектом карты-плана территории. К указанным возражениям должны быть приложены копии документов, подтверждающих право лица, направившего данное возражение, на такой земельный участок, или иные документы, устанавливающие или удостоверяющие права на такой земельный участок, а также документы, определяющие (определявшие) местоположение границ при образовании такого земельного участка (при наличии).

В случае отсутствия таких возражений местоположение границ земельных участков считается согласованным.

**Второе заседание согласительной комиссии по вопросу согласования местоположения границ земельных участков, в отношении которых проводятся комплексные кадастровые работы, состоится по адресу: 614000 Пермский край, г. Пермь, ул. Сибирская, 15 «09» августа 2023г. в 15 часов 00 минут.**

**ИЗВЕЩЕНИЕ О ПРОВЕДЕНИИ ЗАСЕДАНИЯ СОГЛАСИТЕЛЬНОЙ  
КОМИССИИ ПО ВОПРОСУ СОГЛАСОВАНИЯ МЕСТОПОЛОЖЕНИЯ  
ГРАНИЦ ЗЕМЕЛЬНЫХ УЧАСТКОВ ПРИ ВЫПОЛНЕНИИ КОМПЛЕКСНЫХ  
КАДАСТРОВЫХ РАБОТ**

В отношении объектов недвижимого имущества, расположенных на территории кадастрового квартала (территориях нескольких смежных кадастровых кварталов):  
 субъект Российской Федерации \_\_\_\_\_ Пермский край \_\_\_\_\_,  
 муниципальное образование \_\_\_\_\_ город Пермь \_\_\_\_\_,  
 населенный пункт \_\_\_\_\_ город Пермь \_\_\_\_\_,

№ кадастрового квартала (нескольких смежных кадастровых кварталов):

**Пермский край, город Пермь, Мотовилихинский район, в границах квартала**

*(Иные сведения, позволяющие определить местоположение территории, на которой*

**59:01:3911413**

*выполняются комплексные кадастровые работы)*

в соответствии с муниципальным контрактом

от « 27 » февраля 2023 г. № 0356500001423000036 выполняются комплексные кадастровые работы.

Уведомляем всех заинтересованных лиц о завершении подготовки проекта карты-плана территории, с которым можно ознакомиться по адресу работы согласительной комиссии:

614000, город Пермь, ул. Сибирская, 15

*(Адрес работы согласительной комиссии)*

или на официальных сайтах в информационно-телекоммуникационной сети «Интернет»:

Департамент земельных отношений администрации  
города Перми

*(Наименование заказчика комплексных кадастровых работ)*

<http://www.gorodperm.ru/>

*(Адрес сайта)*

Министерство по управлению имуществом и  
градостроительной деятельностью Пермского края

*(Наименование исполнительного органа государственной власти субъекта Российской Федерации, на территории которого проводятся комплексные кадастровые работы)*

<http://mizo.permkrai.ru>

*(Адрес сайта)*

Управление Федеральной службы государственной  
регистрации, кадастра и картографии по Пермскому  
краю

*(Наименование органа кадастрового учета)*

<https://rosreestr.ru/site/about/struct/territorialnye-organy/upravlenie-rosreestra-po-permskomu-kraju/>

*(Адрес сайта)*

Заседание согласительной комиссии по вопросу согласования местоположения границ земельных участков, в отношении которых проводятся комплексные кадастровые работы на территории кадастрового квартала (нескольких смежных кадастровых кварталов):

59:01:3911413

состоится по адресу: 614000, город Пермь, ул. Сибирская, 15

« 05 » июля 2023 г. в 15 часов 00 минут.

Для участия в согласовании местоположения границ при себе необходимо иметь документ, удостоверяющий личность, а также документы, подтверждающие права на соответствующий земельный участок.

Обоснованные возражения относительно местоположения границ земельных участков, содержащегося в проекте карты-плана территории, можно представить в согласительную комиссию в письменной форме в период

с « 13 » июня 2022 г. по « 04 » июля 2023 г. и

с « 05 » июля 2022 г. по « 08 » августа 2023 г.

Возражения оформляются в соответствии с частью 15 статьи 42.10 Федерального закона от 24 июля 2007 г. № 221-ФЗ «О государственном кадастре недвижимости» и включают в себя сведения о лице, направившем данное возражение, в том числе фамилию, имя и (при наличии) отчество, а также адрес правообладателя и (или) адрес электронной почты правообладателя, реквизиты документа, удостоверяющего его личность, обоснование причин его несогласия с местоположением границы земельного участка, кадастровый номер земельного участка (при наличии) или обозначение образуемого земельного участка в соответствии с проектом карты-плана территории. К указанным возражениям должны быть приложены копии документов, подтверждающих право лица, направившего данное возражение, на такой земельный участок, или иные документы, устанавливающие или удостоверяющие права на такой земельный участок, а также документы, определяющие (определявшие) местоположение границ при образовании такого земельного участка (при наличии).

В случае отсутствия таких возражений местоположение границ земельных участков считается согласованным.

**Второе заседание согласительной комиссии по вопросу согласования местоположения границ земельных участков, в отношении которых проводятся комплексные кадастровые работы, состоится по адресу: 614000 Пермский край, г. Пермь, ул. Сибирская, 15 «09» августа 2023г. в 15 часов 00 минут.**

**ИЗВЕЩЕНИЕ О ПРОВЕДЕНИИ ЗАСЕДАНИЯ СОГЛАСИТЕЛЬНОЙ  
КОМИССИИ ПО ВОПРОСУ СОГЛАСОВАНИЯ МЕСТОПОЛОЖЕНИЯ  
ГРАНИЦ ЗЕМЕЛЬНЫХ УЧАСТКОВ ПРИ ВЫПОЛНЕНИИ КОМПЛЕКСНЫХ  
КАДАСТРОВЫХ РАБОТ**

В отношении объектов недвижимого имущества, расположенных на территории кадастрового квартала (территориях нескольких смежных кадастровых кварталов):  
 субъект Российской Федерации \_\_\_\_\_ Пермский край \_\_\_\_\_,  
 муниципальное образование \_\_\_\_\_ город Пермь \_\_\_\_\_,  
 населенный пункт \_\_\_\_\_ город Пермь \_\_\_\_\_,

№ кадастрового квартала (нескольких смежных кадастровых кварталов):

**Пермский край, город Пермь, Мотовилихинский район, в границах квартала**

*(Иные сведения, позволяющие определить местоположение территории, на которой*

**59:01:3911888**

*выполняются комплексные кадастровые работы)*

в соответствии с муниципальным контрактом

от « 27 » февраля 2023 г. № 0356500001423000036 выполняются комплексные кадастровые работы.

Уведомляем всех заинтересованных лиц о завершении подготовки проекта карты-плана территории, с которым можно ознакомиться по адресу работы согласительной комиссии:

614000, город Пермь, ул. Сибирская, 15

*(Адрес работы согласительной комиссии)*

или на официальных сайтах в информационно-телекоммуникационной сети «Интернет»:

Департамент земельных отношений администрации  
города Перми

*(Наименование заказчика комплексных кадастровых работ)*

<http://www.gorodperm.ru/>

*(Адрес сайта)*

Министерство по управлению имуществом и  
градостроительной деятельностью Пермского края

*(Наименование исполнительного органа государственной власти субъекта Российской Федерации, на территории которого проводятся комплексные кадастровые работы)*

<http://mizo.permkrai.ru>

*(Адрес сайта)*

Управление Федеральной службы государственной  
регистрации, кадастра и картографии по Пермскому  
краю

*(Наименование органа кадастрового учета)*

<https://rosreestr.ru/site/about/struct/territorialnye-organy/upravlenie-rosreestra-po-permskomu-krayu/>

*(Адрес сайта)*

Заседание согласительной комиссии по вопросу согласования местоположения границ земельных участков, в отношении которых проводятся комплексные кадастровые работы на территории кадастрового квартала (нескольких смежных кадастровых кварталов):

59:01:3911888

состоится по адресу: 614000, город Пермь, ул. Сибирская, 15

« 05 » июля 2023 г. в 15 часов 00 минут.

Для участия в согласовании местоположения границ при себе необходимо иметь документ, удостоверяющий личность, а также документы, подтверждающие права на соответствующий земельный участок.

Обоснованные возражения относительно местоположения границ земельных участков, содержащегося в проекте карты-плана территории, можно представить в согласительную комиссию в письменной форме в период

с « 13 » июня 2022 г. по « 04 » июля 2023 г. и

с « 05 » июля 2022 г. по « 08 » августа 2023 г.



Возражения оформляются в соответствии с частью 15 статьи 42.10 Федерального закона от 24 июля 2007 г. № 221-ФЗ «О государственном кадастре недвижимости» и включают в себя сведения о лице, направившем данное возражение, в том числе фамилию, имя и (при наличии) отчество, а также адрес правообладателя и (или) адрес электронной почты правообладателя, реквизиты документа, удостоверяющего его личность, обоснование причин его несогласия с местоположением границы земельного участка, кадастровый номер земельного участка (при наличии) или обозначение образуемого земельного участка в соответствии с проектом карты-плана территории. К указанным возражениям должны быть приложены копии документов, подтверждающих право лица, направившего данное возражение, на такой земельный участок, или иные документы, устанавливающие или удостоверяющие права на такой земельный участок, а также документы, определяющие (определявшие) местоположение границ при образовании такого земельного участка (при наличии).

В случае отсутствия таких возражений местоположение границ земельных участков считается согласованным.

**Второе заседание согласительной комиссии по вопросу согласования местоположения границ земельных участков, в отношении которых проводятся комплексные кадастровые работы, состоится по адресу: 614000 Пермский край, г. Пермь, ул. Сибирская, 15 «09» августа 2023г. в 15 часов 00 минут.**

**ИЗВЕЩЕНИЕ О ПРОВЕДЕНИИ ЗАСЕДАНИЯ СОГЛАСИТЕЛЬНОЙ  
КОМИССИИ ПО ВОПРОСУ СОГЛАСОВАНИЯ МЕСТОПОЛОЖЕНИЯ  
ГРАНИЦ ЗЕМЕЛЬНЫХ УЧАСТКОВ ПРИ ВЫПОЛНЕНИИ КОМПЛЕКСНЫХ  
КАДАСТРОВЫХ РАБОТ**

В отношении объектов недвижимого имущества, расположенных на территории кадастрового квартала (территориях нескольких смежных кадастровых кварталов):  
 субъект Российской Федерации Пермский край ,  
 муниципальное образование город Пермь ,  
 населенный пункт город Пермь ,

№ кадастрового квартала (нескольких смежных кадастровых кварталов):  
**Пермский край, город Пермь, Мотовилихинский район, в границах квартала  
 59:01:4011299**

*(Иные сведения, позволяющие определить местоположение территории, на которой*

*выполняются комплексные кадастровые работы)*

в соответствии с муниципальным контрактом

от « 18 » апреля 2023 г. № 059-21-01-27-23 выполняются комплексные кадастровые работы.

Уведомляем всех заинтересованных лиц о завершении подготовки проекта карты-плана территории, с которым можно ознакомиться по адресу работы согласительной комиссии:

614000, город Пермь, ул. Сибирская, 15

*(Адрес работы согласительной комиссии)*

или на официальных сайтах в информационно-телекоммуникационной сети «Интернет»:

Департамент земельных отношений администрации  
 города Перми

<http://www.gorodperm.ru/> ;

*(Наименование заказчика комплексных кадастровых работ)*

*(Адрес сайта)*

Министерство по управлению имуществом и  
 градостроительной деятельностью Пермского края

<http://mizo.permkrai.ru> ;

*(Наименование исполнительного органа государственной  
 власти субъекта Российской Федерации, на территории  
 которого проводятся комплексные кадастровые работы)*

*(Адрес сайта)*

Управление Федеральной службы государственной  
 регистрации, кадастра и картографии по Пермскому  
 краю

<https://rosreestr.ru/site/about/struct/territorialnye-organy/upravlenie-rosreestra-po-permskomu-krayu/> .

*(Наименование органа кадастрового учета)*

*(Адрес сайта)*

Заседание согласительной комиссии по вопросу согласования местоположения границ земельных участков, в отношении которых проводятся комплексные кадастровые работы на территории кадастрового квартала (нескольких смежных кадастровых кварталов):

59:01:4011299

состоится по адресу: 614000, город Пермь, ул. Сибирская, 15

« 05 » июля 2023 г. в 15 часов 00 минут.

Для участия в согласовании местоположения границ при себе необходимо иметь документ, удостоверяющий личность, а также документы, подтверждающие права на соответствующий земельный участок.

Обоснованные возражения относительно местоположения границ земельных участков, содержащегося в проекте карты-плана территории, можно представить в согласительную комиссию в письменной форме в период

с « 13 » июня 2022 г. по « 04 » июля 2023 г. и

с « 05 » июля 2022 г. по « 08 » августа 2023 г.

Возражения оформляются в соответствии с частью 15 статьи 42.10 Федерального закона от 24 июля 2007 г. № 221-ФЗ «О государственном кадастре недвижимости» и включают в себя сведения о лице, направившем данное возражение, в том числе фамилию, имя и (при наличии) отчество, а также адрес правообладателя и (или) адрес электронной почты правообладателя, реквизиты документа, удостоверяющего его личность, обоснование причин его несогласия с местоположением границы земельного участка, кадастровый номер земельного участка (при наличии) или обозначение образуемого земельного участка в соответствии с проектом карты-плана территории. К указанным возражениям должны быть приложены копии документов, подтверждающих право лица, направившего данное возражение, на такой земельный участок, или иные документы, устанавливающие или удостоверяющие права на такой земельный участок, а также документы, определяющие (определявшие) местоположение границ при образовании такого земельного участка (при наличии).

В случае отсутствия таких возражений местоположение границ земельных участков считается согласованным.

**Второе заседание согласительной комиссии по вопросу согласования местоположения границ земельных участков, в отношении которых проводятся комплексные кадастровые работы, состоится по адресу: 614000 Пермский край, г. Пермь, ул. Сибирская, 15 «09» августа 2023г. в 15 часов 00 минут.**

**ИЗВЕЩЕНИЕ О ПРОВЕДЕНИИ ЗАСЕДАНИЯ СОГЛАСИТЕЛЬНОЙ  
КОМИССИИ ПО ВОПРОСУ СОГЛАСОВАНИЯ МЕСТОПОЛОЖЕНИЯ  
ГРАНИЦ ЗЕМЕЛЬНЫХ УЧАСТКОВ ПРИ ВЫПОЛНЕНИИ КОМПЛЕКСНЫХ  
КАДАСТРОВЫХ РАБОТ**

В отношении объектов недвижимого имущества, расположенных на территории кадастрового квартала (территориях нескольких смежных кадастровых кварталов):

субъект Российской Федерации Пермский край ,

муниципальное образование город Пермь ,

населенный пункт город Пермь ,

№ кадастрового квартала (нескольких смежных кадастровых кварталов):

**Пермский край, город Пермь, Мотовилихинский район, в границах квартала**

**59:01:4011813**

*(Иные сведения, позволяющие определить местоположение территории, на которой*

*выполняются комплексные кадастровые работы)*

в соответствии с муниципальным контрактом

от « 18 » апреля 2023 г. № 059-21-01-27-23 выполняются комплексные кадастровые работы.

Уведомляем всех заинтересованных лиц о завершении подготовки проекта карты-плана территории, с которым можно ознакомиться по адресу работы согласительной комиссии:

614000, город Пермь, ул. Сибирская, 15

*(Адрес работы согласительной комиссии)*

или на официальных сайтах в информационно-телекоммуникационной сети «Интернет»:

Департамент земельных отношений администрации  
города Перми

*(Наименование заказчика комплексных кадастровых работ)*

<http://www.gorodperm.ru/> ;

*(Адрес сайта)*

Министерство по управлению имуществом и  
градостроительной деятельностью Пермского края

*(Наименование исполнительного органа государственной  
власти субъекта Российской Федерации, на территории  
которого проводятся комплексные кадастровые работы)*

<http://mizo.permkrai.ru> ;

*(Адрес сайта)*

Управление Федеральной службы государственной  
регистрации, кадастра и картографии по Пермскому  
краю

*(Наименование органа кадастрового учета)*

<https://rosreestr.ru/site/about/struct/territorialnye-organy/upravlenie-rosreestra-po-permskomu-krayu/> .

*(Адрес сайта)*

Заседание согласительной комиссии по вопросу согласования местоположения границ земельных участков, в отношении которых проводятся комплексные кадастровые работы на территории кадастрового квартала (нескольких смежных кадастровых кварталов):

59:01:4011813

состоится по адресу: 614000, город Пермь, ул. Сибирская, 15

« 05 » июля 2023 г. в 15 часов 00 минут.

Для участия в согласовании местоположения границ при себе необходимо иметь документ, удостоверяющий личность, а также документы, подтверждающие права на соответствующий земельный участок.

Обоснованные возражения относительно местоположения границ земельных участков, содержащегося в проекте карты-плана территории, можно представить в согласительную комиссию в письменной форме в период

с « 13 » июня 2022 г. по « 04 » июля 2023 г. и

с « 05 » июля 2022 г. по « 08 » августа 2023 г.

Возражения оформляются в соответствии с частью 15 статьи 42.10 Федерального закона от 24 июля 2007 г. № 221-ФЗ «О государственном кадастре недвижимости» и включают в себя сведения о лице, направившем данное возражение, в том числе фамилию, имя и (при наличии) отчество, а также адрес правообладателя и (или) адрес электронной почты правообладателя, реквизиты документа, удостоверяющего его личность, обоснование причин его несогласия с местоположением границы земельного участка, кадастровый номер земельного участка (при наличии) или обозначение образуемого земельного участка в соответствии с проектом карты-плана территории. К указанным возражениям должны быть приложены копии документов, подтверждающих право лица, направившего данное возражение, на такой земельный участок, или иные документы, устанавливающие или удостоверяющие права на такой земельный участок, а также документы, определяющие (определявшие) местоположение границ при образовании такого земельного участка (при наличии).

В случае отсутствия таких возражений местоположение границ земельных участков считается согласованным.

**Второе заседание согласительной комиссии по вопросу согласования местоположения границ земельных участков, в отношении которых проводятся комплексные кадастровые работы, состоится по адресу: 614000 Пермский край, г. Пермь, ул. Сибирская, 15 «09» августа 2023г. в 15 часов 00 минут.**

**ИЗВЕЩЕНИЕ О ПРОВЕДЕНИИ ЗАСЕДАНИЯ СОГЛАСИТЕЛЬНОЙ  
КОМИССИИ ПО ВОПРОСУ СОГЛАСОВАНИЯ МЕСТОПОЛОЖЕНИЯ  
ГРАНИЦ ЗЕМЕЛЬНЫХ УЧАСТКОВ ПРИ ВЫПОЛНЕНИИ КОМПЛЕКСНЫХ  
КАДАСТРОВЫХ РАБОТ**

В отношении объектов недвижимого имущества, расположенных на территории кадастрового квартала (территориях нескольких смежных кадастровых кварталов):  
 субъект Российской Федерации \_\_\_\_\_ Пермский край \_\_\_\_\_,  
 муниципальное образование \_\_\_\_\_ город Пермь \_\_\_\_\_,  
 населенный пункт \_\_\_\_\_ город Пермь \_\_\_\_\_,

№ кадастрового квартала (нескольких смежных кадастровых кварталов):  
**Пермский край, город Пермь, Свердловский район, в границах квартала 59:01:4311870**

*(Иные сведения, позволяющие определить местоположение территории, на которой*

*выполняются комплексные кадастровые работы)*

в соответствии с муниципальным контрактом  
 от « 27 » февраля 2023 г. № 0356500001423000036 выполняются комплексные  
 кадастровые работы.

Уведомляем всех заинтересованных лиц о завершении подготовки проекта карты-  
 плана территории, с которым можно ознакомиться по адресу работы согласительной  
 комиссии:

614000, город Пермь, ул. Сибирская, 15

*(Адрес работы согласительной комиссии)*

или на официальных сайтах в информационно-телекоммуникационной сети «Интернет»:

Департамент земельных отношений администрации  
 города Перми

*(Наименование заказчика комплексных кадастровых работ)*

<http://www.gorodperm.ru/>

*(Адрес сайта)*

Министерство по управлению имуществом и  
 градостроительной деятельностью Пермского края

*(Наименование исполнительного органа государственной  
 власти субъекта Российской Федерации, на территории  
 которого проводятся комплексные кадастровые работы)*

<http://mizo.permkrai.ru>

*(Адрес сайта)*

Управление Федеральной службы государственной  
 регистрации, кадастра и картографии по Пермскому  
 краю

*(Наименование органа кадастрового учета)*

<https://rosreestr.ru/site/about/struct/territorialnye-organy/upravlenie-rosreestra-po-permskomu-krayu/>

*(Адрес сайта)*

Заседание согласительной комиссии по вопросу согласования местоположения границ  
 земельных участков, в отношении которых проводятся комплексные кадастровые работы  
 на территории кадастрового квартала (нескольких смежных кадастровых кварталов):  
 59:01:4311870

состоится по адресу: 614000, город Пермь, ул. Сибирская, 15

« 05 » июля 2023 г. в 15 часов 00 минут.

Для участия в согласовании местоположения границ при себе необходимо иметь  
 документ, удостоверяющий личность, а также документы, подтверждающие права  
 на соответствующий земельный участок.

Обоснованные возражения относительно местоположения границ земельных участков,  
 содержащегося в проекте карты-плана территории, можно представить в согласительную  
 комиссию в письменной форме в период

с « 13 » июня 2022 г. по « 04 » июля 2023 г. и

с « 05 » июля 2022 г. по « 08 » августа 2023 г.

Возражения оформляются в соответствии с частью 15 статьи 42.10 Федерального закона от 24 июля 2007 г. № 221-ФЗ «О государственном кадастре недвижимости» и включают в себя сведения о лице, направившем данное возражение, в том числе фамилию, имя и (при наличии) отчество, а также адрес правообладателя и (или) адрес электронной почты правообладателя, реквизиты документа, удостоверяющего его личность, обоснование причин его несогласия с местоположением границы земельного участка, кадастровый номер земельного участка (при наличии) или обозначение образуемого земельного участка в соответствии с проектом карты-плана территории. К указанным возражениям должны быть приложены копии документов, подтверждающих право лица, направившего данное возражение, на такой земельный участок, или иные документы, устанавливающие или удостоверяющие права на такой земельный участок, а также документы, определяющие (определявшие) местоположение границ при образовании такого земельного участка (при наличии).

В случае отсутствия таких возражений местоположение границ земельных участков считается согласованным.

**Второе заседание согласительной комиссии по вопросу согласования местоположения границ земельных участков, в отношении которых проводятся комплексные кадастровые работы, состоится по адресу: 614000 Пермский край, г. Пермь, ул. Сибирская, 15 «09» августа 2023г. в 15 часов 00 минут.**

**ИЗВЕЩЕНИЕ О ПРОВЕДЕНИИ ЗАСЕДАНИЯ СОГЛАСИТЕЛЬНОЙ  
КОМИССИИ ПО ВОПРОСУ СОГЛАСОВАНИЯ МЕСТОПОЛОЖЕНИЯ  
ГРАНИЦ ЗЕМЕЛЬНЫХ УЧАСТКОВ ПРИ ВЫПОЛНЕНИИ КОМПЛЕКСНЫХ  
КАДАСТРОВЫХ РАБОТ**

В отношении объектов недвижимого имущества, расположенных на территории кадастрового квартала (территориях нескольких смежных кадастровых кварталов):  
 субъект Российской Федерации \_\_\_\_\_ Пермский край \_\_\_\_\_,  
 муниципальное образование \_\_\_\_\_ город Пермь \_\_\_\_\_,  
 населенный пункт \_\_\_\_\_ город Пермь \_\_\_\_\_,

№ кадастрового квартала (нескольких смежных кадастровых кварталов):  
**Пермский край, город Пермь, Свердловский район, в границах квартала 59:01:4311928**

*(Иные сведения, позволяющие определить местоположение территории, на которой*

*выполняются комплексные кадастровые работы)*

в соответствии с муниципальным контрактом  
 от « 27 » февраля 2023 г. № 0356500001423000036 выполняются комплексные  
 кадастровые работы.

Уведомляем всех заинтересованных лиц о завершении подготовки проекта карты-  
 плана территории, с которым можно ознакомиться по адресу работы согласительной  
 комиссии:

614000, город Пермь, ул. Сибирская, 15

*(Адрес работы согласительной комиссии)*

или на официальных сайтах в информационно-телекоммуникационной сети «Интернет»:

Департамент земельных отношений администрации  
 города Перми

*(Наименование заказчика комплексных кадастровых работ)*

<http://www.gorodperm.ru/>

*(Адрес сайта)*

Министерство по управлению имуществом и  
 градостроительной деятельностью Пермского края

*(Наименование исполнительного органа государственной  
 власти субъекта Российской Федерации, на территории  
 которого проводятся комплексные кадастровые работы)*

<http://mizo.permkrai.ru>

*(Адрес сайта)*

Управление Федеральной службы государственной  
 регистрации, кадастра и картографии по Пермскому  
 краю

*(Наименование органа кадастрового учета)*

<https://rosreestr.ru/site/about/struct/territorialnye-organy/upravlenie-rosreestra-po-permskomu-kraju/>

*(Адрес сайта)*

Заседание согласительной комиссии по вопросу согласования местоположения границ  
 земельных участков, в отношении которых проводятся комплексные кадастровые работы  
 на территории кадастрового квартала (нескольких смежных кадастровых кварталов):  
 59:01:4311928

состоится по адресу: 614000, город Пермь, ул. Сибирская, 15

« 05 » июля 2023 г. в 15 часов 00 минут.

Для участия в согласовании местоположения границ при себе необходимо иметь  
 документ, удостоверяющий личность, а также документы, подтверждающие права  
 на соответствующий земельный участок.

Обоснованные возражения относительно местоположения границ земельных участков,  
 содержащегося в проекте карты-плана территории, можно представить в согласительную  
 комиссию в письменной форме в период

с « 13 » июня 2022 г. по « 04 » июля 2023 г. и

с « 05 » июля 2022 г. по « 08 » августа 2023 г.



Возражения оформляются в соответствии с частью 15 статьи 42.10 Федерального закона от 24 июля 2007 г. № 221-ФЗ «О государственном кадастре недвижимости» и включают в себя сведения о лице, направившем данное возражение, в том числе фамилию, имя и (при наличии) отчество, а также адрес правообладателя и (или) адрес электронной почты правообладателя, реквизиты документа, удостоверяющего его личность, обоснование причин его несогласия с местоположением границы земельного участка, кадастровый номер земельного участка (при наличии) или обозначение образуемого земельного участка в соответствии с проектом карты-плана территории. К указанным возражениям должны быть приложены копии документов, подтверждающих право лица, направившего данное возражение, на такой земельный участок, или иные документы, устанавливающие или удостоверяющие права на такой земельный участок, а также документы, определяющие (определявшие) местоположение границ при образовании такого земельного участка (при наличии).

В случае отсутствия таких возражений местоположение границ земельных участков считается согласованным.

**Второе заседание согласительной комиссии по вопросу согласования местоположения границ земельных участков, в отношении которых проводятся комплексные кадастровые работы, состоится по адресу: 614000 Пермский край, г. Пермь, ул. Сибирская, 15 «09» августа 2023г. в 15 часов 00 минут.**

**ИЗВЕЩЕНИЕ О ПРОВЕДЕНИИ ЗАСЕДАНИЯ СОГЛАСИТЕЛЬНОЙ  
КОМИССИИ ПО ВОПРОСУ СОГЛАСОВАНИЯ МЕСТОПОЛОЖЕНИЯ  
ГРАНИЦ ЗЕМЕЛЬНЫХ УЧАСТКОВ ПРИ ВЫПОЛНЕНИИ КОМПЛЕКСНЫХ  
КАДАСТРОВЫХ РАБОТ**

В отношении объектов недвижимого имущества, расположенных на территории кадастрового квартала (территориях нескольких смежных кадастровых кварталов):  
 субъект Российской Федерации \_\_\_\_\_ Пермский край \_\_\_\_\_,  
 муниципальное образование \_\_\_\_\_ город Пермь \_\_\_\_\_,  
 населенный пункт \_\_\_\_\_ город Пермь \_\_\_\_\_,

№ кадастрового квартала (нескольких смежных кадастровых кварталов):  
**Пермский край, город Пермь, Свердловский район, в границах квартала 59:01:4411071**

*(Иные сведения, позволяющие определить местоположение территории, на которой*

*выполняются комплексные кадастровые работы)*

в соответствии с муниципальным контрактом  
 от « 27 » февраля 2023 г. № 0356500001423000036 выполняются комплексные  
 кадастровые работы.

Уведомляем всех заинтересованных лиц о завершении подготовки проекта карты-  
 плана территории, с которым можно ознакомиться по адресу работы согласительной  
 комиссии:

614000, город Пермь, ул. Сибирская, 15

*(Адрес работы согласительной комиссии)*

или на официальных сайтах в информационно-телекоммуникационной сети «Интернет»:

Департамент земельных отношений администрации  
 города Перми

*(Наименование заказчика комплексных кадастровых работ)*

<http://www.gorodperm.ru/>

*(Адрес сайта)*

Министерство по управлению имуществом и  
 градостроительной деятельностью Пермского края

*(Наименование исполнительного органа государственной  
 власти субъекта Российской Федерации, на территории  
 которого проводятся комплексные кадастровые работы)*

<http://mizo.permkrai.ru>

*(Адрес сайта)*

Управление Федеральной службы государственной  
 регистрации, кадастра и картографии по Пермскому  
 краю

*(Наименование органа кадастрового учета)*

<https://rosreestr.ru/site/about/struct/territorialnye-organy/upravlenie-rosreestra-po-permskomu-kraju/>

*(Адрес сайта)*

Заседание согласительной комиссии по вопросу согласования местоположения границ  
 земельных участков, в отношении которых проводятся комплексные кадастровые работы  
 на территории кадастрового квартала (нескольких смежных кадастровых кварталов):  
 59:01:4411071

состоится по адресу: 614000, город Пермь, ул. Сибирская, 15

« 05 » июля 2023 г. в 15 часов 00 минут.

Для участия в согласовании местоположения границ при себе необходимо иметь  
 документ, удостоверяющий личность, а также документы, подтверждающие права  
 на соответствующий земельный участок.

Обоснованные возражения относительно местоположения границ земельных участков,  
 содержащегося в проекте карты-плана территории, можно представить в согласительную  
 комиссию в письменной форме в период

с « 13 » июня 2022 г. по « 04 » июля 2023 г. и

с « 05 » июля 2022 г. по « 08 » августа 2023 г.

Возражения оформляются в соответствии с частью 15 статьи 42.10 Федерального закона от 24 июля 2007 г. № 221-ФЗ «О государственном кадастре недвижимости» и включают в себя сведения о лице, направившем данное возражение, в том числе фамилию, имя и (при наличии) отчество, а также адрес правообладателя и (или) адрес электронной почты правообладателя, реквизиты документа, удостоверяющего его личность, обоснование причин его несогласия с местоположением границы земельного участка, кадастровый номер земельного участка (при наличии) или обозначение образуемого земельного участка в соответствии с проектом карты-плана территории. К указанным возражениям должны быть приложены копии документов, подтверждающих право лица, направившего данное возражение, на такой земельный участок, или иные документы, устанавливающие или удостоверяющие права на такой земельный участок, а также документы, определяющие (определявшие) местоположение границ при образовании такого земельного участка (при наличии).

В случае отсутствия таких возражений местоположение границ земельных участков считается согласованным.

**Второе заседание согласительной комиссии по вопросу согласования местоположения границ земельных участков, в отношении которых проводятся комплексные кадастровые работы, состоится по адресу: 614000 Пермский край, г. Пермь, ул. Сибирская, 15 «09» августа 2023г. в 15 часов 00 минут.**

**ИЗВЕЩЕНИЕ О ПРОВЕДЕНИИ ЗАСЕДАНИЯ СОГЛАСИТЕЛЬНОЙ  
КОМИССИИ ПО ВОПРОСУ СОГЛАСОВАНИЯ МЕСТОПОЛОЖЕНИЯ  
ГРАНИЦ ЗЕМЕЛЬНЫХ УЧАСТКОВ ПРИ ВЫПОЛНЕНИИ КОМПЛЕКСНЫХ  
КАДАСТРОВЫХ РАБОТ**

В отношении объектов недвижимого имущества, расположенных на территории кадастрового квартала (территориях нескольких смежных кадастровых кварталов):  
 субъект Российской Федерации \_\_\_\_\_ Пермский край \_\_\_\_\_,  
 муниципальное образование \_\_\_\_\_ город Пермь \_\_\_\_\_,  
 населенный пункт \_\_\_\_\_ город Пермь \_\_\_\_\_,

№ кадастрового квартала (нескольких смежных кадастровых кварталов):

**Пермский край, город Пермь, Индустриальный район, в границах квартала**

*(Иные сведения, позволяющие определить местоположение территории, на которой*

**59:01:4416003**

*выполняются комплексные кадастровые работы)*

в соответствии с муниципальным контрактом

от « 27 » февраля 2023 г. № 0356500001423000036 выполняются комплексные кадастровые работы.

Уведомляем всех заинтересованных лиц о завершении подготовки проекта карты-плана территории, с которым можно ознакомиться по адресу работы согласительной комиссии:

614000, город Пермь, ул. Сибирская, 15

*(Адрес работы согласительной комиссии)*

или на официальных сайтах в информационно-телекоммуникационной сети «Интернет»:

Департамент земельных отношений администрации  
города Перми

*(Наименование заказчика комплексных кадастровых работ)*

<http://www.gorodperm.ru/>

*(Адрес сайта)*

Министерство по управлению имуществом и  
градостроительной деятельностью Пермского края

*(Наименование исполнительного органа государственной власти субъекта Российской Федерации, на территории которого проводятся комплексные кадастровые работы)*

<http://mizo.permkrai.ru>

*(Адрес сайта)*

Управление Федеральной службы государственной  
регистрации, кадастра и картографии по Пермскому  
краю

*(Наименование органа кадастрового учета)*

<https://rosreestr.ru/site/about/struct/territorialnye-organy/upravlenie-rosreestra-po-permskomu-krayu/>

*(Адрес сайта)*

Заседание согласительной комиссии по вопросу согласования местоположения границ земельных участков, в отношении которых проводятся комплексные кадастровые работы на территории кадастрового квартала (нескольких смежных кадастровых кварталов):

59:01:4416003

состоится по адресу: 614000, город Пермь, ул. Сибирская, 15

« 05 » июля 2023 г. в 15 часов 00 минут.

Для участия в согласовании местоположения границ при себе необходимо иметь документ, удостоверяющий личность, а также документы, подтверждающие права на соответствующий земельный участок.

Обоснованные возражения относительно местоположения границ земельных участков, содержащегося в проекте карты-плана территории, можно представить в согласительную комиссию в письменной форме в период

с « 13 » июня 2022 г. по « 04 » июля 2023 г. и

с « 05 » июля 2022 г. по « 08 » августа 2023 г.

Возражения оформляются в соответствии с частью 15 статьи 42.10 Федерального закона от 24 июля 2007 г. № 221-ФЗ «О государственном кадастре недвижимости» и включают в себя сведения о лице, направившем данное возражение, в том числе фамилию, имя и (при наличии) отчество, а также адрес правообладателя и (или) адрес электронной почты правообладателя, реквизиты документа, удостоверяющего его личность, обоснование причин его несогласия с местоположением границы земельного участка, кадастровый номер земельного участка (при наличии) или обозначение образуемого земельного участка в соответствии с проектом карты-плана территории. К указанным возражениям должны быть приложены копии документов, подтверждающих право лица, направившего данное возражение, на такой земельный участок, или иные документы, устанавливающие или удостоверяющие права на такой земельный участок, а также документы, определяющие (определявшие) местоположение границ при образовании такого земельного участка (при наличии).

В случае отсутствия таких возражений местоположение границ земельных участков считается согласованным.

**Второе заседание согласительной комиссии по вопросу согласования местоположения границ земельных участков, в отношении которых проводятся комплексные кадастровые работы, состоится по адресу: 614000 Пермский край, г. Пермь, ул. Сибирская, 15 «09» августа 2023г. в 15 часов 00 минут.**

**ИЗВЕЩЕНИЕ О ПРОВЕДЕНИИ ЗАСЕДАНИЯ СОГЛАСИТЕЛЬНОЙ  
КОМИССИИ ПО ВОПРОСУ СОГЛАСОВАНИЯ МЕСТОПОЛОЖЕНИЯ  
ГРАНИЦ ЗЕМЕЛЬНЫХ УЧАСТКОВ ПРИ ВЫПОЛНЕНИИ КОМПЛЕКСНЫХ  
КАДАСТРОВЫХ РАБОТ**

В отношении объектов недвижимого имущества, расположенных на территории кадастрового квартала (территориях нескольких смежных кадастровых кварталов):  
 субъект Российской Федерации \_\_\_\_\_ Пермский край \_\_\_\_\_,  
 муниципальное образование \_\_\_\_\_ город Пермь \_\_\_\_\_,  
 населенный пункт \_\_\_\_\_ город Пермь \_\_\_\_\_,

№ кадастрового квартала (нескольких смежных кадастровых кварталов):

**Пермский край, город Пермь, Свердловский район, микрорайон Новые Ляды**

*(Иные сведения, позволяющие определить местоположение территории, на которой*

**в границах квартала 59:01:5110002**

*выполняются комплексные кадастровые работы)*

в соответствии с муниципальным контрактом

от « 27 » февраля 2023 г. № 0356500001423000036 выполняются комплексные кадастровые работы.

Уведомляем всех заинтересованных лиц о завершении подготовки проекта карты-плана территории, с которым можно ознакомиться по адресу работы согласительной комиссии:

614000, город Пермь, ул. Сибирская, 15

*(Адрес работы согласительной комиссии)*

или на официальных сайтах в информационно-телекоммуникационной сети «Интернет»:

Департамент земельных отношений администрации  
города Перми

*(Наименование заказчика комплексных кадастровых работ)*

<http://www.gorodperm.ru/>

*(Адрес сайта)*

Министерство по управлению имуществом и  
градостроительной деятельностью Пермского края

*(Наименование исполнительного органа государственной власти субъекта Российской Федерации, на территории которого проводятся комплексные кадастровые работы)*

<http://mizo.permkrai.ru>

*(Адрес сайта)*

Управление Федеральной службы государственной  
регистрации, кадастра и картографии по Пермскому  
краю

*(Наименование органа кадастрового учета)*

<https://rosreestr.ru/site/about/struct/territorialnye-organy/upravlenie-rosreestra-po-permskomu-kraju/>

*(Адрес сайта)*

Заседание согласительной комиссии по вопросу согласования местоположения границ земельных участков, в отношении которых проводятся комплексные кадастровые работы на территории кадастрового квартала (нескольких смежных кадастровых кварталов):

**59:01:5110002**

состоится по адресу: 614000, город Пермь, ул. Сибирская, 15

« 05 » июля 2023 г. в 15 часов 00 минут.

Для участия в согласовании местоположения границ при себе необходимо иметь документ, удостоверяющий личность, а также документы, подтверждающие права на соответствующий земельный участок.

Обоснованные возражения относительно местоположения границ земельных участков, содержащегося в проекте карты-плана территории, можно представить в согласительную комиссию в письменной форме в период

с « 13 » июня 2022 г. по « 04 » июля 2023 г. и

с « 05 » июля 2022 г. по « 08 » августа 2023 г.

Возражения оформляются в соответствии с частью 15 статьи 42.10 Федерального закона от 24 июля 2007 г. № 221-ФЗ «О государственном кадастре недвижимости» и включают в себя сведения о лице, направившем данное возражение, в том числе фамилию, имя и (при наличии) отчество, а также адрес правообладателя и (или) адрес электронной почты правообладателя, реквизиты документа, удостоверяющего его личность, обоснование причин его несогласия с местоположением границы земельного участка, кадастровый номер земельного участка (при наличии) или обозначение образуемого земельного участка в соответствии с проектом карты-плана территории. К указанным возражениям должны быть приложены копии документов, подтверждающих право лица, направившего данное возражение, на такой земельный участок, или иные документы, устанавливающие или удостоверяющие права на такой земельный участок, а также документы, определяющие (определявшие) местоположение границ при образовании такого земельного участка (при наличии).

В случае отсутствия таких возражений местоположение границ земельных участков считается согласованным.

**Второе заседание согласительной комиссии по вопросу согласования местоположения границ земельных участков, в отношении которых проводятся комплексные кадастровые работы, состоится по адресу: 614000 Пермский край, г. Пермь, ул. Сибирская, 15 «09» августа 2023г. в 15 часов 00 минут.**

**ИЗВЕЩЕНИЕ О ПРОВЕДЕНИИ ЗАСЕДАНИЯ СОГЛАСИТЕЛЬНОЙ  
КОМИССИИ ПО ВОПРОСУ СОГЛАСОВАНИЯ МЕСТОПОЛОЖЕНИЯ  
ГРАНИЦ ЗЕМЕЛЬНЫХ УЧАСТКОВ ПРИ ВЫПОЛНЕНИИ КОМПЛЕКСНЫХ  
КАДАСТРОВЫХ РАБОТ**

В отношении объектов недвижимого имущества, расположенных на территории кадастрового квартала (территориях нескольких смежных кадастровых кварталов):

субъект Российской Федерации Пермский край ,  
муниципальное образование город Пермь ,  
населенный пункт город Пермь ,

№ кадастрового квартала (нескольких смежных кадастровых кварталов):

**Пермский край, город Пермь, Кировский район, в границах квартала**

*(Иные сведения, позволяющие определить местоположение территории, на которой*

**59:01:1713442**

*выполняются комплексные кадастровые работы)*

в соответствии с муниципальным контрактом

от « 27 » февраля 2023 г. № 0356500001423000036 выполняются комплексные кадастровые работы.

Уведомляем всех заинтересованных лиц о завершении подготовки проекта карты-плана территории, с которым можно ознакомиться по адресу работы согласительной комиссии:

614000, город Пермь, ул. Сибирская, 15

*(Адрес работы согласительной комиссии)*

или на официальных сайтах в информационно-телекоммуникационной сети «Интернет»:

Департамент земельных отношений администрации  
города Перми

*(Наименование заказчика комплексных кадастровых работ)*

<http://www.gorodperm.ru/>

*(Адрес сайта)*

Министерство по управлению имуществом и  
градостроительной деятельностью Пермского края

*(Наименование исполнительного органа государственной власти субъекта Российской Федерации, на территории которого проводятся комплексные кадастровые работы)*

<http://mizo.permkrai.ru>

*(Адрес сайта)*

Управление Федеральной службы государственной  
регистрации, кадастра и картографии по Пермскому  
краю

*(Наименование органа кадастрового учета)*

<https://rosreestr.ru/site/about/struct/territorialnye-organy/upravlenie-rosreestra-po-permskomu-krayu/>

*(Адрес сайта)*

Заседание согласительной комиссии по вопросу согласования местоположения границ земельных участков, в отношении которых проводятся комплексные кадастровые работы на территории кадастрового квартала (нескольких смежных кадастровых кварталов):

59:01:1713442

состоится по адресу: 614000, город Пермь, ул. Сибирская, 15

« 06 » июля 2023 г. в 15 часов 00 минут.

Для участия в согласовании местоположения границ при себе необходимо иметь документ, удостоверяющий личность, а также документы, подтверждающие права на соответствующий земельный участок.

Обоснованные возражения относительно местоположения границ земельных участков, содержащегося в проекте карты-плана территории, можно представить в согласительную комиссию в письменной форме в период

с « 13 » июня 2022 г. по « 05 » июля 2023 г. и

с « 06 » июля 2022 г. по « 09 » августа 2023 г.



Возражения оформляются в соответствии с частью 15 статьи 42.10 Федерального закона от 24 июля 2007 г. № 221-ФЗ «О государственном кадастре недвижимости» и включают в себя сведения о лице, направившем данное возражение, в том числе фамилию, имя и (при наличии) отчество, а также адрес правообладателя и (или) адрес электронной почты правообладателя, реквизиты документа, удостоверяющего его личность, обоснование причин его несогласия с местоположением границы земельного участка, кадастровый номер земельного участка (при наличии) или обозначение образуемого земельного участка в соответствии с проектом карты-плана территории. К указанным возражениям должны быть приложены копии документов, подтверждающих право лица, направившего данное возражение, на такой земельный участок, или иные документы, устанавливающие или удостоверяющие права на такой земельный участок, а также документы, определяющие (определявшие) местоположение границ при образовании такого земельного участка (при наличии).

В случае отсутствия таких возражений местоположение границ земельных участков считается согласованным.

**Второе заседание согласительной комиссии по вопросу согласования местоположения границ земельных участков, в отношении которых проводятся комплексные кадастровые работы, состоится по адресу: 614000 Пермский край, г. Пермь, ул. Сибирская, 15 «10» августа 2023г. в 15 часов 00 минут.**

**ИЗВЕЩЕНИЕ О ПРОВЕДЕНИИ ЗАСЕДАНИЯ СОГЛАСИТЕЛЬНОЙ  
КОМИССИИ ПО ВОПРОСУ СОГЛАСОВАНИЯ МЕСТОПОЛОЖЕНИЯ  
ГРАНИЦ ЗЕМЕЛЬНЫХ УЧАСТКОВ ПРИ ВЫПОЛНЕНИИ КОМПЛЕКСНЫХ  
КАДАСТРОВЫХ РАБОТ**

В отношении объектов недвижимого имущества, расположенных на территории кадастрового квартала (территориях нескольких смежных кадастровых кварталов):  
 субъект Российской Федерации \_\_\_\_\_ Пермский край \_\_\_\_\_,  
 муниципальное образование \_\_\_\_\_ город Пермь \_\_\_\_\_,  
 населенный пункт \_\_\_\_\_ город Пермь \_\_\_\_\_,

№ кадастрового квартала (нескольких смежных кадастровых кварталов):  
**Пермский край, город Пермь, Кировский район, сад «Движенец» в границах квартала**

*(Иные сведения, позволяющие определить местоположение территории, на которой*

**59:01:1717087**

*выполняются комплексные кадастровые работы)*

в соответствии с муниципальным контрактом  
 от « 27 » февраля 2023 г. № 0356500001423000036 выполняются комплексные  
 кадастровые работы.

Уведомляем всех заинтересованных лиц о завершении подготовки проекта карты-  
 плана территории, с которым можно ознакомиться по адресу работы согласительной  
 комиссии:

614000, город Пермь, ул. Сибирская, 15

*(Адрес работы согласительной комиссии)*

или на официальных сайтах в информационно-телекоммуникационной сети «Интернет»:

Департамент земельных отношений администрации  
 города Перми

*(Наименование заказчика комплексных кадастровых работ)*

<http://www.gorodperm.ru/>

*(Адрес сайта)*

Министерство по управлению имуществом и  
 градостроительной деятельностью Пермского края

*(Наименование исполнительного органа государственной  
 власти субъекта Российской Федерации, на территории  
 которого проводятся комплексные кадастровые работы)*

<http://mizo.permkrai.ru>

*(Адрес сайта)*

Управление Федеральной службы государственной  
 регистрации, кадастра и картографии по Пермскому  
 краю

*(Наименование органа кадастрового учета)*

<https://rosreestr.ru/site/about/struct/territorialnye-organy/upravlenie-rosreestra-po-permskomu-krayu/>

*(Адрес сайта)*

Заседание согласительной комиссии по вопросу согласования местоположения границ  
 земельных участков, в отношении которых проводятся комплексные кадастровые работы  
 на территории кадастрового квартала (нескольких смежных кадастровых кварталов):

59:01:1717087

состоится по адресу: 614000, город Пермь, ул. Сибирская, 15

« 06 » июля 2023 г. в 15 часов 00 минут.

Для участия в согласовании местоположения границ при себе необходимо иметь  
 документ, удостоверяющий личность, а также документы, подтверждающие права  
 на соответствующий земельный участок.

Обоснованные возражения относительно местоположения границ земельных участков,  
 содержащегося в проекте карты-плана территории, можно представить в согласительную  
 комиссию в письменной форме в период

с « 13 » июня 2022 г. по « 05 » июля 2023 г. и

с « 06 » июля 2022 г. по « 09 » августа 2023 г.

Возражения оформляются в соответствии с частью 15 статьи 42.10 Федерального закона от 24 июля 2007 г. № 221-ФЗ «О государственном кадастре недвижимости» и включают в себя сведения о лице, направившем данное возражение, в том числе фамилию, имя и (при наличии) отчество, а также адрес правообладателя и (или) адрес электронной почты правообладателя, реквизиты документа, удостоверяющего его личность, обоснование причин его несогласия с местоположением границы земельного участка, кадастровый номер земельного участка (при наличии) или обозначение образуемого земельного участка в соответствии с проектом карты-плана территории. К указанным возражениям должны быть приложены копии документов, подтверждающих право лица, направившего данное возражение, на такой земельный участок, или иные документы, устанавливающие или удостоверяющие права на такой земельный участок, а также документы, определяющие (определявшие) местоположение границ при образовании такого земельного участка (при наличии).

В случае отсутствия таких возражений местоположение границ земельных участков считается согласованным.

**Второе заседание согласительной комиссии по вопросу согласования местоположения границ земельных участков, в отношении которых проводятся комплексные кадастровые работы, состоится по адресу: 614000 Пермский край, г. Пермь, ул. Сибирская, 15 «10» августа 2023г. в 15 часов 00 минут.**

**ИЗВЕЩЕНИЕ О ПРОВЕДЕНИИ ЗАСЕДАНИЯ СОГЛАСИТЕЛЬНОЙ  
КОМИССИИ ПО ВОПРОСУ СОГЛАСОВАНИЯ МЕСТОПОЛОЖЕНИЯ  
ГРАНИЦ ЗЕМЕЛЬНЫХ УЧАСТКОВ ПРИ ВЫПОЛНЕНИИ КОМПЛЕКСНЫХ  
КАДАСТРОВЫХ РАБОТ**

В отношении объектов недвижимого имущества, расположенных на территории кадастрового квартала (территориях нескольких смежных кадастровых кварталов):  
 субъект Российской Федерации \_\_\_\_\_ Пермский край \_\_\_\_\_,  
 муниципальное образование \_\_\_\_\_ город Пермь \_\_\_\_\_,  
 населенный пункт \_\_\_\_\_ город Пермь \_\_\_\_\_,

№ кадастрового квартала (нескольких смежных кадастровых кварталов):  
**Пермский край, город Пермь, Орджоникидзевский район, в границах квартала**

*(Иные сведения, позволяющие определить местоположение территории, на которой*

**59:01:3510212**

*выполняются комплексные кадастровые работы)*

в соответствии с муниципальным контрактом  
 от « 27 » февраля 2023 г. № 0356500001423000036 выполняются комплексные  
 кадастровые работы.

Уведомляем всех заинтересованных лиц о завершении подготовки проекта карты-  
 плана территории, с которым можно ознакомиться по адресу работы согласительной  
 комиссии:

614000, город Пермь, ул. Сибирская, 15

*(Адрес работы согласительной комиссии)*

или на официальных сайтах в информационно-телекоммуникационной сети «Интернет»:

Департамент земельных отношений администрации  
 города Перми

*(Наименование заказчика комплексных кадастровых работ)*

<http://www.gorodperm.ru/>

*(Адрес сайта)*

Министерство по управлению имуществом и  
 градостроительной деятельностью Пермского края

*(Наименование исполнительного органа государственной  
 власти субъекта Российской Федерации, на территории  
 которого проводятся комплексные кадастровые работы)*

<http://mizo.permkrai.ru>

*(Адрес сайта)*

Управление Федеральной службы государственной  
 регистрации, кадастра и картографии по Пермскому  
 краю

*(Наименование органа кадастрового учета)*

<https://rosreestr.ru/site/about/struct/territorialnye-organy/upravlenie-rosreestra-po-permskomu-krayu/>

*(Адрес сайта)*

Заседание согласительной комиссии по вопросу согласования местоположения границ  
 земельных участков, в отношении которых проводятся комплексные кадастровые работы  
 на территории кадастрового квартала (нескольких смежных кадастровых кварталов):

59:01:3510212

состоится по адресу: 614000, город Пермь, ул. Сибирская, 15

« 06 » июля 2023 г. в 15 часов 00 минут.

Для участия в согласовании местоположения границ при себе необходимо иметь  
 документ, удостоверяющий личность, а также документы, подтверждающие права  
 на соответствующий земельный участок.

Обоснованные возражения относительно местоположения границ земельных участков,  
 содержащегося в проекте карты-плана территории, можно представить в согласительную  
 комиссию в письменной форме в период

с « 13 » июня 2022 г. по « 05 » июля 2023 г. и

с « 06 » июля 2022 г. по « 09 » августа 2023 г.

Возражения оформляются в соответствии с частью 15 статьи 42.10 Федерального закона от 24 июля 2007 г. № 221-ФЗ «О государственном кадастре недвижимости» и включают в себя сведения о лице, направившем данное возражение, в том числе фамилию, имя и (при наличии) отчество, а также адрес правообладателя и (или) адрес электронной почты правообладателя, реквизиты документа, удостоверяющего его личность, обоснование причин его несогласия с местоположением границы земельного участка, кадастровый номер земельного участка (при наличии) или обозначение образуемого земельного участка в соответствии с проектом карты-плана территории. К указанным возражениям должны быть приложены копии документов, подтверждающих право лица, направившего данное возражение, на такой земельный участок, или иные документы, устанавливающие или удостоверяющие права на такой земельный участок, а также документы, определяющие (определявшие) местоположение границ при образовании такого земельного участка (при наличии).

В случае отсутствия таких возражений местоположение границ земельных участков считается согласованным.

**Второе заседание согласительной комиссии по вопросу согласования местоположения границ земельных участков, в отношении которых проводятся комплексные кадастровые работы, состоится по адресу: 614000 Пермский край, г. Пермь, ул. Сибирская, 15 «10» августа 2023г. в 15 часов 00 минут.**

**ИЗВЕЩЕНИЕ О ПРОВЕДЕНИИ ЗАСЕДАНИЯ СОГЛАСИТЕЛЬНОЙ  
КОМИССИИ ПО ВОПРОСУ СОГЛАСОВАНИЯ МЕСТОПОЛОЖЕНИЯ  
ГРАНИЦ ЗЕМЕЛЬНЫХ УЧАСТКОВ ПРИ ВЫПОЛНЕНИИ КОМПЛЕКСНЫХ  
КАДАСТРОВЫХ РАБОТ**

В отношении объектов недвижимого имущества, расположенных на территории кадастрового квартала (территориях нескольких смежных кадастровых кварталов):  
 субъект Российской Федерации \_\_\_\_\_ Пермский край \_\_\_\_\_,  
 муниципальное образование \_\_\_\_\_ город Пермь \_\_\_\_\_,  
 населенный пункт \_\_\_\_\_ город Пермь \_\_\_\_\_,

№ кадастрового квартала (нескольких смежных кадастровых кварталов):

**Пермский край, город Пермь, Мотовилихинский район, в границах квартала**

*(Иные сведения, позволяющие определить местоположение территории, на которой*

**59:01:3911431**

*выполняются комплексные кадастровые работы)*

в соответствии с муниципальным контрактом

от « 27 » февраля 2023 г. № 0356500001423000036 выполняются комплексные кадастровые работы.

Уведомляем всех заинтересованных лиц о завершении подготовки проекта карты-плана территории, с которым можно ознакомиться по адресу работы согласительной комиссии:

614000, город Пермь, ул. Сибирская, 15

*(Адрес работы согласительной комиссии)*

или на официальных сайтах в информационно-телекоммуникационной сети «Интернет»:

Департамент земельных отношений администрации  
города Перми

*(Наименование заказчика комплексных кадастровых работ)*

<http://www.gorodperm.ru/>

*(Адрес сайта)*

Министерство по управлению имуществом и  
градостроительной деятельностью Пермского края

*(Наименование исполнительного органа государственной власти субъекта Российской Федерации, на территории которого проводятся комплексные кадастровые работы)*

<http://mizo.permkrai.ru>

*(Адрес сайта)*

Управление Федеральной службы государственной  
регистрации, кадастра и картографии по Пермскому  
краю

*(Наименование органа кадастрового учета)*

<https://rosreestr.ru/site/about/struct/territorialnye-organy/upravlenie-rosreestra-po-permskomu-krayu/>

*(Адрес сайта)*

Заседание согласительной комиссии по вопросу согласования местоположения границ земельных участков, в отношении которых проводятся комплексные кадастровые работы на территории кадастрового квартала (нескольких смежных кадастровых кварталов):

59:01:3911431

состоится по адресу: 614000, город Пермь, ул. Сибирская, 15

« 06 » июля 2023 г. в 15 часов 00 минут.

Для участия в согласовании местоположения границ при себе необходимо иметь документ, удостоверяющий личность, а также документы, подтверждающие права на соответствующий земельный участок.

Обоснованные возражения относительно местоположения границ земельных участков, содержащегося в проекте карты-плана территории, можно представить в согласительную комиссию в письменной форме в период

с « 13 » июня 2022 г. по « 05 » июля 2023 г. и

с « 06 » июля 2022 г. по « 09 » августа 2023 г.

Возражения оформляются в соответствии с частью 15 статьи 42.10 Федерального закона от 24 июля 2007 г. № 221-ФЗ «О государственном кадастре недвижимости» и включают в себя сведения о лице, направившем данное возражение, в том числе фамилию, имя и (при наличии) отчество, а также адрес правообладателя и (или) адрес электронной почты правообладателя, реквизиты документа, удостоверяющего его личность, обоснование причин его несогласия с местоположением границы земельного участка, кадастровый номер земельного участка (при наличии) или обозначение образуемого земельного участка в соответствии с проектом карты-плана территории. К указанным возражениям должны быть приложены копии документов, подтверждающих право лица, направившего данное возражение, на такой земельный участок, или иные документы, устанавливающие или удостоверяющие права на такой земельный участок, а также документы, определяющие (определявшие) местоположение границ при образовании такого земельного участка (при наличии).

В случае отсутствия таких возражений местоположение границ земельных участков считается согласованным.

**Второе заседание согласительной комиссии по вопросу согласования местоположения границ земельных участков, в отношении которых проводятся комплексные кадастровые работы, состоится по адресу: 614000 Пермский край, г. Пермь, ул. Сибирская, 15 «10» августа 2023г. в 15 часов 00 минут.**

**ИЗВЕЩЕНИЕ О ПРОВЕДЕНИИ ЗАСЕДАНИЯ СОГЛАСИТЕЛЬНОЙ  
КОМИССИИ ПО ВОПРОСУ СОГЛАСОВАНИЯ МЕСТОПОЛОЖЕНИЯ  
ГРАНИЦ ЗЕМЕЛЬНЫХ УЧАСТКОВ ПРИ ВЫПОЛНЕНИИ КОМПЛЕКСНЫХ  
КАДАСТРОВЫХ РАБОТ**

В отношении объектов недвижимого имущества, расположенных на территории кадастрового квартала (территориях нескольких смежных кадастровых кварталов):  
 субъект Российской Федерации \_\_\_\_\_ Пермский край \_\_\_\_\_,  
 муниципальное образование \_\_\_\_\_ город Пермь \_\_\_\_\_,  
 населенный пункт \_\_\_\_\_ город Пермь \_\_\_\_\_,

№ кадастрового квартала (нескольких смежных кадастровых кварталов):  
**Пермский край, город Пермь, Мотовилихинский район, в границах квартала**

*(Иные сведения, позволяющие определить местоположение территории, на которой*

**59:01:3911433**

*выполняются комплексные кадастровые работы)*

в соответствии с муниципальным контрактом  
 от « 27 » февраля 2023 г. № 0356500001423000036 выполняются комплексные  
 кадастровые работы.

Уведомляем всех заинтересованных лиц о завершении подготовки проекта карты-  
 плана территории, с которым можно ознакомиться по адресу работы согласительной  
 комиссии:

614000, город Пермь, ул. Сибирская, 15

*(Адрес работы согласительной комиссии)*

или на официальных сайтах в информационно-телекоммуникационной сети «Интернет»:

Департамент земельных отношений администрации  
 города Перми

*(Наименование заказчика комплексных кадастровых работ)*

<http://www.gorodperm.ru/>

*(Адрес сайта)*

Министерство по управлению имуществом и  
 градостроительной деятельностью Пермского края

*(Наименование исполнительного органа государственной  
 власти субъекта Российской Федерации, на территории  
 которого проводятся комплексные кадастровые работы)*

<http://mizo.permkrai.ru>

*(Адрес сайта)*

Управление Федеральной службы государственной  
 регистрации, кадастра и картографии по Пермскому  
 краю

*(Наименование органа кадастрового учета)*

<https://rosreestr.ru/site/about/struct/territorialnye-organy/upravlenie-rosreestra-po-permskomu-krayu/>

*(Адрес сайта)*

Заседание согласительной комиссии по вопросу согласования местоположения границ  
 земельных участков, в отношении которых проводятся комплексные кадастровые работы  
 на территории кадастрового квартала (нескольких смежных кадастровых кварталов):

59:01:3911433

состоится по адресу: 614000, город Пермь, ул. Сибирская, 15

« 06 » июля 2023 г. в 15 часов 00 минут.

Для участия в согласовании местоположения границ при себе необходимо иметь  
 документ, удостоверяющий личность, а также документы, подтверждающие права  
 на соответствующий земельный участок.

Обоснованные возражения относительно местоположения границ земельных участков,  
 содержащегося в проекте карты-плана территории, можно представить в согласительную  
 комиссию в письменной форме в период

с « 13 » июня 2022 г. по « 05 » июля 2023 г. и

с « 06 » июля 2022 г. по « 09 » августа 2023 г.



Возражения оформляются в соответствии с частью 15 статьи 42.10 Федерального закона от 24 июля 2007 г. № 221-ФЗ «О государственном кадастре недвижимости» и включают в себя сведения о лице, направившем данное возражение, в том числе фамилию, имя и (при наличии) отчество, а также адрес правообладателя и (или) адрес электронной почты правообладателя, реквизиты документа, удостоверяющего его личность, обоснование причин его несогласия с местоположением границы земельного участка, кадастровый номер земельного участка (при наличии) или обозначение образуемого земельного участка в соответствии с проектом карты-плана территории. К указанным возражениям должны быть приложены копии документов, подтверждающих право лица, направившего данное возражение, на такой земельный участок, или иные документы, устанавливающие или удостоверяющие права на такой земельный участок, а также документы, определяющие (определявшие) местоположение границ при образовании такого земельного участка (при наличии).

В случае отсутствия таких возражений местоположение границ земельных участков считается согласованным.

**Второе заседание согласительной комиссии по вопросу согласования местоположения границ земельных участков, в отношении которых проводятся комплексные кадастровые работы, состоится по адресу: 614000 Пермский край, г. Пермь, ул. Сибирская, 15 «10» августа 2023г. в 15 часов 00 минут.**

**ИЗВЕЩЕНИЕ О ПРОВЕДЕНИИ ЗАСЕДАНИЯ СОГЛАСИТЕЛЬНОЙ  
КОМИССИИ ПО ВОПРОСУ СОГЛАСОВАНИЯ МЕСТОПОЛОЖЕНИЯ  
ГРАНИЦ ЗЕМЕЛЬНЫХ УЧАСТКОВ ПРИ ВЫПОЛНЕНИИ КОМПЛЕКСНЫХ  
КАДАСТРОВЫХ РАБОТ**

В отношении объектов недвижимого имущества, расположенных на территории кадастрового квартала (территориях нескольких смежных кадастровых кварталов):  
 субъект Российской Федерации \_\_\_\_\_ Пермский край \_\_\_\_\_,  
 муниципальное образование \_\_\_\_\_ город Пермь \_\_\_\_\_,  
 населенный пункт \_\_\_\_\_ город Пермь \_\_\_\_\_,

№ кадастрового квартала (нескольких смежных кадастровых кварталов):  
**Пермский край, город Пермь, Мотовилихинский район, в границах квартала**

*(Иные сведения, позволяющие определить местоположение территории, на которой  
 59:01:3911449*

*выполняются комплексные кадастровые работы)*

в соответствии с муниципальным контрактом  
 от « 27 » февраля 2023 г. № 0356500001423000036 выполняются комплексные  
 кадастровые работы.

Уведомляем всех заинтересованных лиц о завершении подготовки проекта карты-  
 плана территории, с которым можно ознакомиться по адресу работы согласительной  
 комиссии:

614000, город Пермь, ул. Сибирская, 15

*(Адрес работы согласительной комиссии)*

или на официальных сайтах в информационно-телекоммуникационной сети «Интернет»:

Департамент земельных отношений администрации  
 города Перми

*(Наименование заказчика комплексных кадастровых работ)*

<http://www.gorodperm.ru/>

*(Адрес сайта)*

Министерство по управлению имуществом и  
 градостроительной деятельностью Пермского края

*(Наименование исполнительного органа государственной  
 власти субъекта Российской Федерации, на территории  
 которого проводятся комплексные кадастровые работы)*

<http://mizo.permkrai.ru>

*(Адрес сайта)*

Управление Федеральной службы государственной  
 регистрации, кадастра и картографии по Пермскому  
 краю

*(Наименование органа кадастрового учета)*

<https://rosreestr.ru/site/about/struct/territorialnye-organy/upravlenie-rosreestra-po-permskomu-krayu/>

*(Адрес сайта)*

Заседание согласительной комиссии по вопросу согласования местоположения границ  
 земельных участков, в отношении которых проводятся комплексные кадастровые работы  
 на территории кадастрового квартала (нескольких смежных кадастровых кварталов):

59:01:3911449

состоится по адресу: 614000, город Пермь, ул. Сибирская, 15

« 06 » июля 2023 г. в 15 часов 00 минут.

Для участия в согласовании местоположения границ при себе необходимо иметь  
 документ, удостоверяющий личность, а также документы, подтверждающие права  
 на соответствующий земельный участок.

Обоснованные возражения относительно местоположения границ земельных участков,  
 содержащегося в проекте карты-плана территории, можно представить в согласительную  
 комиссию в письменной форме в период

с « 13 » июня 2022 г. по « 05 » июля 2023 г. и

с « 06 » июля 2022 г. по « 09 » августа 2023 г.

Возражения оформляются в соответствии с частью 15 статьи 42.10 Федерального закона от 24 июля 2007 г. № 221-ФЗ «О государственном кадастре недвижимости» и включают в себя сведения о лице, направившем данное возражение, в том числе фамилию, имя и (при наличии) отчество, а также адрес правообладателя и (или) адрес электронной почты правообладателя, реквизиты документа, удостоверяющего его личность, обоснование причин его несогласия с местоположением границы земельного участка, кадастровый номер земельного участка (при наличии) или обозначение образуемого земельного участка в соответствии с проектом карты-плана территории. К указанным возражениям должны быть приложены копии документов, подтверждающих право лица, направившего данное возражение, на такой земельный участок, или иные документы, устанавливающие или удостоверяющие права на такой земельный участок, а также документы, определяющие (определявшие) местоположение границ при образовании такого земельного участка (при наличии).

В случае отсутствия таких возражений местоположение границ земельных участков считается согласованным.

**Второе заседание согласительной комиссии по вопросу согласования местоположения границ земельных участков, в отношении которых проводятся комплексные кадастровые работы, состоится по адресу: 614000 Пермский край, г. Пермь, ул. Сибирская, 15 «10» августа 2023г. в 15 часов 00 минут.**

**ИЗВЕЩЕНИЕ О ПРОВЕДЕНИИ ЗАСЕДАНИЯ СОГЛАСИТЕЛЬНОЙ  
КОМИССИИ ПО ВОПРОСУ СОГЛАСОВАНИЯ МЕСТОПОЛОЖЕНИЯ  
ГРАНИЦ ЗЕМЕЛЬНЫХ УЧАСТКОВ ПРИ ВЫПОЛНЕНИИ КОМПЛЕКСНЫХ  
КАДАСТРОВЫХ РАБОТ**

В отношении объектов недвижимого имущества, расположенных на территории кадастрового квартала (территориях нескольких смежных кадастровых кварталов):  
 субъект Российской Федерации Пермский край ,  
 муниципальное образование город Пермь ,  
 населенный пункт город Пермь ,

№ кадастрового квартала (нескольких смежных кадастровых кварталов):

**Пермский край, город Пермь, Мотовилихинский район, в границах кварталов**

*(Иные сведения, позволяющие определить местоположение территории, на которой*

**59:01:3911627, 59:01:3911628**

*выполняются комплексные кадастровые работы)*

в соответствии с муниципальным контрактом

от « 27 » февраля 2023 г. № 0356500001423000036 выполняются комплексные кадастровые работы.

Уведомляем всех заинтересованных лиц о завершении подготовки проекта карты-плана территории, с которым можно ознакомиться по адресу работы согласительной комиссии:

614000, город Пермь, ул. Сибирская, 15

*(Адрес работы согласительной комиссии)*

или на официальных сайтах в информационно-телекоммуникационной сети «Интернет»:

Департамент земельных отношений администрации  
города Перми

*(Наименование заказчика комплексных кадастровых работ)*

<http://www.gorodperm.ru/>

*(Адрес сайта)*

Министерство по управлению имуществом и  
градостроительной деятельностью Пермского края

*(Наименование исполнительного органа государственной власти субъекта Российской Федерации, на территории которого проводятся комплексные кадастровые работы)*

<http://mizo.permkrai.ru>

*(Адрес сайта)*

Управление Федеральной службы государственной  
регистрации, кадастра и картографии по Пермскому  
краю

*(Наименование органа кадастрового учета)*

<https://rosreestr.ru/site/about/struct/territorialnye-organy/upravlenie-rosreestra-po-permskomu-krayu/>

*(Адрес сайта)*

Заседание согласительной комиссии по вопросу согласования местоположения границ земельных участков, в отношении которых проводятся комплексные кадастровые работы на территории кадастрового квартала (нескольких смежных кадастровых кварталов):

**59:01:3911627, 59:01:3911628**

состоится по адресу: **614000, город Пермь, ул. Сибирская, 15**

« 06 » июля 2023 г. в 15 часов 00 минут.

Для участия в согласовании местоположения границ при себе необходимо иметь документ, удостоверяющий личность, а также документы, подтверждающие права на соответствующий земельный участок.

Обоснованные возражения относительно местоположения границ земельных участков, содержащегося в проекте карты-плана территории, можно представить в согласительную комиссию в письменной форме в период

с « 13 » июня 2022 г. по « 05 » июля 2023 г. и

с « 06 » июля 2022 г. по « 09 » августа 2023 г.

Возражения оформляются в соответствии с частью 15 статьи 42.10 Федерального закона от 24 июля 2007 г. № 221-ФЗ «О государственном кадастре недвижимости» и включают в себя сведения о лице, направившем данное возражение, в том числе фамилию, имя и (при наличии) отчество, а также адрес правообладателя и (или) адрес электронной почты правообладателя, реквизиты документа, удостоверяющего его личность, обоснование причин его несогласия с местоположением границы земельного участка, кадастровый номер земельного участка (при наличии) или обозначение образуемого земельного участка в соответствии с проектом карты-плана территории. К указанным возражениям должны быть приложены копии документов, подтверждающих право лица, направившего данное возражение, на такой земельный участок, или иные документы, устанавливающие или удостоверяющие права на такой земельный участок, а также документы, определяющие (определявшие) местоположение границ при образовании такого земельного участка (при наличии).

В случае отсутствия таких возражений местоположение границ земельных участков считается согласованным.

**Второе заседание согласительной комиссии по вопросу согласования местоположения границ земельных участков, в отношении которых проводятся комплексные кадастровые работы, состоится по адресу: 614000 Пермский край, г. Пермь, ул. Сибирская, 15 «10» августа 2023г. в 15 часов 00 минут.**

**ИЗВЕЩЕНИЕ О ПРОВЕДЕНИИ ЗАСЕДАНИЯ СОГЛАСИТЕЛЬНОЙ  
КОМИССИИ ПО ВОПРОСУ СОГЛАСОВАНИЯ МЕСТОПОЛОЖЕНИЯ  
ГРАНИЦ ЗЕМЕЛЬНЫХ УЧАСТКОВ ПРИ ВЫПОЛНЕНИИ КОМПЛЕКСНЫХ  
КАДАСТРОВЫХ РАБОТ**

В отношении объектов недвижимого имущества, расположенных на территории кадастрового квартала (территориях нескольких смежных кадастровых кварталов):  
 субъект Российской Федерации \_\_\_\_\_ Пермский край \_\_\_\_\_,  
 муниципальное образование \_\_\_\_\_ город Пермь \_\_\_\_\_,  
 населенный пункт \_\_\_\_\_ город Пермь \_\_\_\_\_,

№ кадастрового квартала (нескольких смежных кадастровых кварталов):  
**Пермский край, город Пермь, Мотовилихинский район, в границах квартала**

*(Иные сведения, позволяющие определить местоположение территории, на которой  
 59:01:3911633*

*выполняются комплексные кадастровые работы)*

в соответствии с муниципальным контрактом  
 от « 27 » февраля 2023 г. № 0356500001423000036 выполняются комплексные  
 кадастровые работы.

Уведомляем всех заинтересованных лиц о завершении подготовки проекта карты-  
 плана территории, с которым можно ознакомиться по адресу работы согласительной  
 комиссии:

614000, город Пермь, ул. Сибирская, 15

*(Адрес работы согласительной комиссии)*

или на официальных сайтах в информационно-телекоммуникационной сети «Интернет»:

Департамент земельных отношений администрации  
 города Перми

*(Наименование заказчика комплексных кадастровых работ)*

<http://www.gorodperm.ru/>

*(Адрес сайта)*

Министерство по управлению имуществом и  
 градостроительной деятельностью Пермского края

*(Наименование исполнительного органа государственной  
 власти субъекта Российской Федерации, на территории  
 которого проводятся комплексные кадастровые работы)*

<http://mizo.permkrai.ru>

*(Адрес сайта)*

Управление Федеральной службы государственной  
 регистрации, кадастра и картографии по Пермскому  
 краю

*(Наименование органа кадастрового учета)*

<https://rosreestr.ru/site/about/struct/territorialnye-organy/upravlenie-rosreestra-po-permskomu-kraju/>

*(Адрес сайта)*

Заседание согласительной комиссии по вопросу согласования местоположения границ  
 земельных участков, в отношении которых проводятся комплексные кадастровые работы  
 на территории кадастрового квартала (нескольких смежных кадастровых кварталов):

59:01:3911633

состоится по адресу: 614000, город Пермь, ул. Сибирская, 15

« 06 » июля 2023 г. в 15 часов 00 минут.

Для участия в согласовании местоположения границ при себе необходимо иметь  
 документ, удостоверяющий личность, а также документы, подтверждающие права  
 на соответствующий земельный участок.

Обоснованные возражения относительно местоположения границ земельных участков,  
 содержащегося в проекте карты-плана территории, можно представить в согласительную  
 комиссию в письменной форме в период

с « 13 » июня 2022 г. по « 05 » июля 2023 г. и

с « 06 » июля 2022 г. по « 09 » августа 2023 г.

Возражения оформляются в соответствии с частью 15 статьи 42.10 Федерального закона от 24 июля 2007 г. № 221-ФЗ «О государственном кадастре недвижимости» и включают в себя сведения о лице, направившем данное возражение, в том числе фамилию, имя и (при наличии) отчество, а также адрес правообладателя и (или) адрес электронной почты правообладателя, реквизиты документа, удостоверяющего его личность, обоснование причин его несогласия с местоположением границы земельного участка, кадастровый номер земельного участка (при наличии) или обозначение образуемого земельного участка в соответствии с проектом карты-плана территории. К указанным возражениям должны быть приложены копии документов, подтверждающих право лица, направившего данное возражение, на такой земельный участок, или иные документы, устанавливающие или удостоверяющие права на такой земельный участок, а также документы, определяющие (определявшие) местоположение границ при образовании такого земельного участка (при наличии).

В случае отсутствия таких возражений местоположение границ земельных участков считается согласованным.

**Второе заседание согласительной комиссии по вопросу согласования местоположения границ земельных участков, в отношении которых проводятся комплексные кадастровые работы, состоится по адресу: 614000 Пермский край, г. Пермь, ул. Сибирская, 15 «10» августа 2023г. в 15 часов 00 минут.**

**ИЗВЕЩЕНИЕ О ПРОВЕДЕНИИ ЗАСЕДАНИЯ СОГЛАСИТЕЛЬНОЙ  
КОМИССИИ ПО ВОПРОСУ СОГЛАСОВАНИЯ МЕСТОПОЛОЖЕНИЯ  
ГРАНИЦ ЗЕМЕЛЬНЫХ УЧАСТКОВ ПРИ ВЫПОЛНЕНИИ КОМПЛЕКСНЫХ  
КАДАСТРОВЫХ РАБОТ**

В отношении объектов недвижимого имущества, расположенных на территории кадастрового квартала (территориях нескольких смежных кадастровых кварталов):  
 субъект Российской Федерации \_\_\_\_\_ Пермский край \_\_\_\_\_,  
 муниципальное образование \_\_\_\_\_ город Пермь \_\_\_\_\_,  
 населенный пункт \_\_\_\_\_ город Пермь \_\_\_\_\_,

№ кадастрового квартала (нескольких смежных кадастровых кварталов):  
**Пермский край, город Пермь, Мотовилихинский район, в границах квартала**

*(Иные сведения, позволяющие определить местоположение территории, на которой  
 59:01:3911635*

*выполняются комплексные кадастровые работы)*

в соответствии с муниципальным контрактом  
 от « 27 » февраля 2023 г. № 0356500001423000036 выполняются комплексные  
 кадастровые работы.

Уведомляем всех заинтересованных лиц о завершении подготовки проекта карты-  
 плана территории, с которым можно ознакомиться по адресу работы согласительной  
 комиссии:

614000, город Пермь, ул. Сибирская, 15

*(Адрес работы согласительной комиссии)*

или на официальных сайтах в информационно-телекоммуникационной сети «Интернет»:

Департамент земельных отношений администрации  
 города Перми

*(Наименование заказчика комплексных кадастровых работ)*

<http://www.gorodperm.ru/>

*(Адрес сайта)*

Министерство по управлению имуществом и  
 градостроительной деятельностью Пермского края

*(Наименование исполнительного органа государственной  
 власти субъекта Российской Федерации, на территории  
 которого проводятся комплексные кадастровые работы)*

<http://mizo.permkrai.ru>

*(Адрес сайта)*

Управление Федеральной службы государственной  
 регистрации, кадастра и картографии по Пермскому  
 краю

*(Наименование органа кадастрового учета)*

<https://rosreestr.ru/site/about/struct/territorialnye-organy/upravlenie-rosreestra-po-permskomu-kraju/>

*(Адрес сайта)*

Заседание согласительной комиссии по вопросу согласования местоположения границ  
 земельных участков, в отношении которых проводятся комплексные кадастровые работы  
 на территории кадастрового квартала (нескольких смежных кадастровых кварталов):

59:01:3911635

состоится по адресу: 614000, город Пермь, ул. Сибирская, 15

« 06 » июля 2023 г. в 15 часов 00 минут.

Для участия в согласовании местоположения границ при себе необходимо иметь  
 документ, удостоверяющий личность, а также документы, подтверждающие права  
 на соответствующий земельный участок.

Обоснованные возражения относительно местоположения границ земельных участков,  
 содержащегося в проекте карты-плана территории, можно представить в согласительную  
 комиссию в письменной форме в период

с « 13 » июня 2022 г. по « 05 » июля 2023 г. и

с « 06 » июля 2022 г. по « 09 » августа 2023 г.



Возражения оформляются в соответствии с частью 15 статьи 42.10 Федерального закона от 24 июля 2007 г. № 221-ФЗ «О государственном кадастре недвижимости» и включают в себя сведения о лице, направившем данное возражение, в том числе фамилию, имя и (при наличии) отчество, а также адрес правообладателя и (или) адрес электронной почты правообладателя, реквизиты документа, удостоверяющего его личность, обоснование причин его несогласия с местоположением границы земельного участка, кадастровый номер земельного участка (при наличии) или обозначение образуемого земельного участка в соответствии с проектом карты-плана территории. К указанным возражениям должны быть приложены копии документов, подтверждающих право лица, направившего данное возражение, на такой земельный участок, или иные документы, устанавливающие или удостоверяющие права на такой земельный участок, а также документы, определяющие (определявшие) местоположение границ при образовании такого земельного участка (при наличии).

В случае отсутствия таких возражений местоположение границ земельных участков считается согласованным.

**Второе заседание согласительной комиссии по вопросу согласования местоположения границ земельных участков, в отношении которых проводятся комплексные кадастровые работы, состоится по адресу: 614000 Пермский край, г. Пермь, ул. Сибирская, 15 «10» августа 2023г. в 15 часов 00 минут.**

**ИЗВЕЩЕНИЕ О ПРОВЕДЕНИИ ЗАСЕДАНИЯ СОГЛАСИТЕЛЬНОЙ  
КОМИССИИ ПО ВОПРОСУ СОГЛАСОВАНИЯ МЕСТОПОЛОЖЕНИЯ  
ГРАНИЦ ЗЕМЕЛЬНЫХ УЧАСТКОВ ПРИ ВЫПОЛНЕНИИ КОМПЛЕКСНЫХ  
КАДАСТРОВЫХ РАБОТ**

В отношении объектов недвижимого имущества, расположенных на территории кадастрового квартала (территориях нескольких смежных кадастровых кварталов):  
 субъект Российской Федерации Пермский край ,  
 муниципальное образование город Пермь ,  
 населенный пункт город Пермь ,

№ кадастрового квартала (нескольких смежных кадастровых кварталов):

**Пермский край, город Пермь, Мотовилихинский район, в границах квартала**

*(Иные сведения, позволяющие определить местоположение территории, на которой*

**59:01:4211216**

*выполняются комплексные кадастровые работы)*

в соответствии с муниципальным контрактом

от « 27 » февраля 2023 г. № 0356500001423000036 выполняются комплексные кадастровые работы.

Уведомляем всех заинтересованных лиц о завершении подготовки проекта карты-плана территории, с которым можно ознакомиться по адресу работы согласительной комиссии:

614000, город Пермь, ул. Сибирская, 15

*(Адрес работы согласительной комиссии)*

или на официальных сайтах в информационно-телекоммуникационной сети «Интернет»:

Департамент земельных отношений администрации  
города Перми

*(Наименование заказчика комплексных кадастровых работ)*

<http://www.gorodperm.ru/>

*(Адрес сайта)*

Министерство по управлению имуществом и  
градостроительной деятельностью Пермского края

*(Наименование исполнительного органа государственной власти субъекта Российской Федерации, на территории которого проводятся комплексные кадастровые работы)*

<http://mizo.permkrai.ru>

*(Адрес сайта)*

Управление Федеральной службы государственной  
регистрации, кадастра и картографии по Пермскому  
краю

*(Наименование органа кадастрового учета)*

<https://rosreestr.ru/site/about/struct/territorialnye-organy/upravlenie-rosreestra-po-permskomu-kraju/>

*(Адрес сайта)*

Заседание согласительной комиссии по вопросу согласования местоположения границ земельных участков, в отношении которых проводятся комплексные кадастровые работы на территории кадастрового квартала (нескольких смежных кадастровых кварталов):

59:01:4211216

состоится по адресу: 614000, город Пермь, ул. Сибирская, 15

« 06 » июля 2023 г. в 15 часов 00 минут.

Для участия в согласовании местоположения границ при себе необходимо иметь документ, удостоверяющий личность, а также документы, подтверждающие права на соответствующий земельный участок.

Обоснованные возражения относительно местоположения границ земельных участков, содержащегося в проекте карты-плана территории, можно представить в согласительную комиссию в письменной форме в период

с « 13 » июня 2022 г. по « 05 » июля 2023 г. и

с « 06 » июля 2022 г. по « 09 » августа 2023 г.

Возражения оформляются в соответствии с частью 15 статьи 42.10 Федерального закона от 24 июля 2007 г. № 221-ФЗ «О государственном кадастре недвижимости» и включают в себя сведения о лице, направившем данное возражение, в том числе фамилию, имя и (при наличии) отчество, а также адрес правообладателя и (или) адрес электронной почты правообладателя, реквизиты документа, удостоверяющего его личность, обоснование причин его несогласия с местоположением границы земельного участка, кадастровый номер земельного участка (при наличии) или обозначение образуемого земельного участка в соответствии с проектом карты-плана территории. К указанным возражениям должны быть приложены копии документов, подтверждающих право лица, направившего данное возражение, на такой земельный участок, или иные документы, устанавливающие или удостоверяющие права на такой земельный участок, а также документы, определяющие (определявшие) местоположение границ при образовании такого земельного участка (при наличии).

В случае отсутствия таких возражений местоположение границ земельных участков считается согласованным.

**Второе заседание согласительной комиссии по вопросу согласования местоположения границ земельных участков, в отношении которых проводятся комплексные кадастровые работы, состоится по адресу: 614000 Пермский край, г. Пермь, ул. Сибирская, 15 «10» августа 2023г. в 15 часов 00 минут.**

**ИЗВЕЩЕНИЕ О ПРОВЕДЕНИИ ЗАСЕДАНИЯ СОГЛАСИТЕЛЬНОЙ  
КОМИССИИ ПО ВОПРОСУ СОГЛАСОВАНИЯ МЕСТОПОЛОЖЕНИЯ  
ГРАНИЦ ЗЕМЕЛЬНЫХ УЧАСТКОВ ПРИ ВЫПОЛНЕНИИ КОМПЛЕКСНЫХ  
КАДАСТРОВЫХ РАБОТ**

В отношении объектов недвижимого имущества, расположенных на территории кадастрового квартала (территориях нескольких смежных кадастровых кварталов):  
 субъект Российской Федерации Пермский край ,  
 муниципальное образование город Пермь ,  
 населенный пункт город Пермь ,

№ кадастрового квартала (нескольких смежных кадастровых кварталов):

**Пермский край, город Пермь, Свердловский район, в границах кварталов**

*(Иные сведения, позволяющие определить местоположение территории, на которой*

**59:01:4311920, 59:01:4311921**

*выполняются комплексные кадастровые работы)*

в соответствии с муниципальным контрактом

от « 27 » февраля 2023 г. № 0356500001423000036 выполняются комплексные кадастровые работы.

Уведомляем всех заинтересованных лиц о завершении подготовки проекта карты-плана территории, с которым можно ознакомиться по адресу работы согласительной комиссии:

614000, город Пермь, ул. Сибирская, 15

*(Адрес работы согласительной комиссии)*

или на официальных сайтах в информационно-телекоммуникационной сети «Интернет»:

Департамент земельных отношений администрации  
города Перми

*(Наименование заказчика комплексных кадастровых работ)*

<http://www.gorodperm.ru/>

*(Адрес сайта)*

Министерство по управлению имуществом и  
градостроительной деятельностью Пермского края

*(Наименование исполнительного органа государственной власти субъекта Российской Федерации, на территории которого проводятся комплексные кадастровые работы)*

<http://mizo.permkrai.ru>

*(Адрес сайта)*

Управление Федеральной службы государственной  
регистрации, кадастра и картографии по Пермскому  
краю

*(Наименование органа кадастрового учета)*

<https://rosreestr.ru/site/about/struct/territorialnye-organy/upravlenie-rosreestra-po-permskomu-krayu/>

*(Адрес сайта)*

Заседание согласительной комиссии по вопросу согласования местоположения границ земельных участков, в отношении которых проводятся комплексные кадастровые работы на территории кадастрового квартала (нескольких смежных кадастровых кварталов):

**59:01:4311920, 59:01:4311921**

состоится по адресу: **614000, город Пермь, ул. Сибирская, 15**

« 06 » июля 2023 г. в 15 часов 00 минут.

Для участия в согласовании местоположения границ при себе необходимо иметь документ, удостоверяющий личность, а также документы, подтверждающие права на соответствующий земельный участок.

Обоснованные возражения относительно местоположения границ земельных участков, содержащегося в проекте карты-плана территории, можно представить в согласительную комиссию в письменной форме в период

с « 13 » июня 2022 г. по « 05 » июля 2023 г. и

с « 06 » июля 2022 г. по « 09 » августа 2023 г.

Возражения оформляются в соответствии с частью 15 статьи 42.10 Федерального закона от 24 июля 2007 г. № 221-ФЗ «О государственном кадастре недвижимости» и включают в себя сведения о лице, направившем данное возражение, в том числе фамилию, имя и (при наличии) отчество, а также адрес правообладателя и (или) адрес электронной почты правообладателя, реквизиты документа, удостоверяющего его личность, обоснование причин его несогласия с местоположением границы земельного участка, кадастровый номер земельного участка (при наличии) или обозначение образуемого земельного участка в соответствии с проектом карты-плана территории. К указанным возражениям должны быть приложены копии документов, подтверждающих право лица, направившего данное возражение, на такой земельный участок, или иные документы, устанавливающие или удостоверяющие права на такой земельный участок, а также документы, определяющие (определявшие) местоположение границ при образовании такого земельного участка (при наличии).

В случае отсутствия таких возражений местоположение границ земельных участков считается согласованным.

**Второе заседание согласительной комиссии по вопросу согласования местоположения границ земельных участков, в отношении которых проводятся комплексные кадастровые работы, состоится по адресу: 614000 Пермский край, г. Пермь, ул. Сибирская, 15 «10» августа 2023г. в 15 часов 00 минут.**

**ИЗВЕЩЕНИЕ О ПРОВЕДЕНИИ ЗАСЕДАНИЯ СОГЛАСИТЕЛЬНОЙ  
КОМИССИИ ПО ВОПРОСУ СОГЛАСОВАНИЯ МЕСТОПОЛОЖЕНИЯ  
ГРАНИЦ ЗЕМЕЛЬНЫХ УЧАСТКОВ ПРИ ВЫПОЛНЕНИИ КОМПЛЕКСНЫХ  
КАДАСТРОВЫХ РАБОТ**

В отношении объектов недвижимого имущества, расположенных на территории кадастрового квартала (территориях нескольких смежных кадастровых кварталов):  
 субъект Российской Федерации \_\_\_\_\_ Пермский край \_\_\_\_\_,  
 муниципальное образование \_\_\_\_\_ город Пермь \_\_\_\_\_,  
 населенный пункт \_\_\_\_\_ город Пермь \_\_\_\_\_,

№ кадастрового квартала (нескольких смежных кадастровых кварталов):

**Пермский край, город Пермь, Мотовилихинский район, в границах квартала**

*(Иные сведения, позволяющие определить местоположение территории, на которой*

**59:01:4311949**

*выполняются комплексные кадастровые работы)*

в соответствии с муниципальным контрактом

от « 27 » февраля 2023 г. № 0356500001423000036 выполняются комплексные кадастровые работы.

Уведомляем всех заинтересованных лиц о завершении подготовки проекта карты-плана территории, с которым можно ознакомиться по адресу работы согласительной комиссии:

614000, город Пермь, ул. Сибирская, 15

*(Адрес работы согласительной комиссии)*

или на официальных сайтах в информационно-телекоммуникационной сети «Интернет»:

Департамент земельных отношений администрации  
города Перми

*(Наименование заказчика комплексных кадастровых работ)*

<http://www.gorodperm.ru/>

*(Адрес сайта)*

Министерство по управлению имуществом и  
градостроительной деятельностью Пермского края

*(Наименование исполнительного органа государственной власти субъекта Российской Федерации, на территории которого проводятся комплексные кадастровые работы)*

<http://mizo.permkrai.ru>

*(Адрес сайта)*

Управление Федеральной службы государственной  
регистрации, кадастра и картографии по Пермскому  
краю

*(Наименование органа кадастрового учета)*

<https://rosreestr.ru/site/about/struct/territorialnye-organy/upravlenie-rosreestra-po-permskomu-kraju/>

*(Адрес сайта)*

Заседание согласительной комиссии по вопросу согласования местоположения границ земельных участков, в отношении которых проводятся комплексные кадастровые работы на территории кадастрового квартала (нескольких смежных кадастровых кварталов):

59:01:4311949

состоится по адресу: 614000, город Пермь, ул. Сибирская, 15

« 06 » июля 2023 г. в 15 часов 00 минут.

Для участия в согласовании местоположения границ при себе необходимо иметь документ, удостоверяющий личность, а также документы, подтверждающие права на соответствующий земельный участок.

Обоснованные возражения относительно местоположения границ земельных участков, содержащегося в проекте карты-плана территории, можно представить в согласительную комиссию в письменной форме в период

с « 13 » июня 2022 г. по « 05 » июля 2023 г. и

с « 06 » июля 2022 г. по « 09 » августа 2023 г.

Возражения оформляются в соответствии с частью 15 статьи 42.10 Федерального закона от 24 июля 2007 г. № 221-ФЗ «О государственном кадастре недвижимости» и включают в себя сведения о лице, направившем данное возражение, в том числе фамилию, имя и (при наличии) отчество, а также адрес правообладателя и (или) адрес электронной почты правообладателя, реквизиты документа, удостоверяющего его личность, обоснование причин его несогласия с местоположением границы земельного участка, кадастровый номер земельного участка (при наличии) или обозначение образуемого земельного участка в соответствии с проектом карты-плана территории. К указанным возражениям должны быть приложены копии документов, подтверждающих право лица, направившего данное возражение, на такой земельный участок, или иные документы, устанавливающие или удостоверяющие права на такой земельный участок, а также документы, определяющие (определявшие) местоположение границ при образовании такого земельного участка (при наличии).

В случае отсутствия таких возражений местоположение границ земельных участков считается согласованным.

**Второе заседание согласительной комиссии по вопросу согласования местоположения границ земельных участков, в отношении которых проводятся комплексные кадастровые работы, состоится по адресу: 614000 Пермский край, г. Пермь, ул. Сибирская, 15 «10» августа 2023г. в 15 часов 00 минут.**

**ИЗВЕЩЕНИЕ О ПРОВЕДЕНИИ ЗАСЕДАНИЯ СОГЛАСИТЕЛЬНОЙ  
КОМИССИИ ПО ВОПРОСУ СОГЛАСОВАНИЯ МЕСТОПОЛОЖЕНИЯ  
ГРАНИЦ ЗЕМЕЛЬНЫХ УЧАСТКОВ ПРИ ВЫПОЛНЕНИИ КОМПЛЕКСНЫХ  
КАДАСТРОВЫХ РАБОТ**

В отношении объектов недвижимого имущества, расположенных на территории кадастрового квартала (территориях нескольких смежных кадастровых кварталов):

субъект Российской Федерации Пермский край,  
муниципальное образование город Пермь,  
населенный пункт город Пермь,

№ кадастрового квартала (нескольких смежных кадастровых кварталов):

**Пермский край, город Пермь, Свердловский район, в границах квартала**

*(Иные сведения, позволяющие определить местоположение территории, на которой*

**59:01:4311959**

*выполняются комплексные кадастровые работы)*

в соответствии с муниципальным контрактом

от « 27 » февраля 2023 г. № 0356500001423000036 выполняются комплексные кадастровые работы.

Уведомляем всех заинтересованных лиц о завершении подготовки проекта карты-плана территории, с которым можно ознакомиться по адресу работы согласительной комиссии:

614000, город Пермь, ул. Сибирская, 15

*(Адрес работы согласительной комиссии)*

или на официальных сайтах в информационно-телекоммуникационной сети «Интернет»:

Департамент земельных отношений администрации  
города Перми

*(Наименование заказчика комплексных кадастровых работ)*

<http://www.gorodperm.ru/>

*(Адрес сайта)*

Министерство по управлению имуществом и  
градостроительной деятельностью Пермского края

*(Наименование исполнительного органа государственной власти субъекта Российской Федерации, на территории которого проводятся комплексные кадастровые работы)*

<http://mizo.permkrai.ru>

*(Адрес сайта)*

Управление Федеральной службы государственной  
регистрации, кадастра и картографии по Пермскому  
краю

*(Наименование органа кадастрового учета)*

<https://rosreestr.ru/site/about/struct/territorialnye-organy/upravlenie-rosreestra-po-permskomu-kraju/>

*(Адрес сайта)*

Заседание согласительной комиссии по вопросу согласования местоположения границ земельных участков, в отношении которых проводятся комплексные кадастровые работы на территории кадастрового квартала (нескольких смежных кадастровых кварталов):

59:01:4311959

состоится по адресу: 614000, город Пермь, ул. Сибирская, 15

« 06 » июля 2023 г. в 15 часов 00 минут.

Для участия в согласовании местоположения границ при себе необходимо иметь документ, удостоверяющий личность, а также документы, подтверждающие права на соответствующий земельный участок.

Обоснованные возражения относительно местоположения границ земельных участков, содержащегося в проекте карты-плана территории, можно представить в согласительную комиссию в письменной форме в период

с « 13 » июня 2022 г. по « 05 » июля 2023 г. и

с « 06 » июля 2022 г. по « 09 » августа 2023 г.



Возражения оформляются в соответствии с частью 15 статьи 42.10 Федерального закона от 24 июля 2007 г. № 221-ФЗ «О государственном кадастре недвижимости» и включают в себя сведения о лице, направившем данное возражение, в том числе фамилию, имя и (при наличии) отчество, а также адрес правообладателя и (или) адрес электронной почты правообладателя, реквизиты документа, удостоверяющего его личность, обоснование причин его несогласия с местоположением границы земельного участка, кадастровый номер земельного участка (при наличии) или обозначение образуемого земельного участка в соответствии с проектом карты-плана территории. К указанным возражениям должны быть приложены копии документов, подтверждающих право лица, направившего данное возражение, на такой земельный участок, или иные документы, устанавливающие или удостоверяющие права на такой земельный участок, а также документы, определяющие (определявшие) местоположение границ при образовании такого земельного участка (при наличии).

В случае отсутствия таких возражений местоположение границ земельных участков считается согласованным.

**Второе заседание согласительной комиссии по вопросу согласования местоположения границ земельных участков, в отношении которых проводятся комплексные кадастровые работы, состоится по адресу: 614000 Пермский край, г. Пермь, ул. Сибирская, 15 «10» августа 2023г. в 15 часов 00 минут.**

**ИЗВЕЩЕНИЕ О ПРОВЕДЕНИИ ЗАСЕДАНИЯ СОГЛАСИТЕЛЬНОЙ  
КОМИССИИ ПО ВОПРОСУ СОГЛАСОВАНИЯ МЕСТОПОЛОЖЕНИЯ  
ГРАНИЦ ЗЕМЕЛЬНЫХ УЧАСТКОВ ПРИ ВЫПОЛНЕНИИ КОМПЛЕКСНЫХ  
КАДАСТРОВЫХ РАБОТ**

В отношении объектов недвижимого имущества, расположенных на территории кадастрового квартала (территориях нескольких смежных кадастровых кварталов):

субъект Российской Федерации Пермский край,

муниципальное образование город Пермь,

населенный пункт город Пермь,

№ кадастрового квартала (нескольких смежных кадастровых кварталов):

**Пермский край, город Пермь, Свердловский район, в границах квартала**

*(Иные сведения, позволяющие определить местоположение территории, на которой*

**59:01:4311976**

*выполняются комплексные кадастровые работы)*

в соответствии с муниципальным контрактом

от « 27 » февраля 2023 г. № 0356500001423000036 выполняются комплексные кадастровые работы.

Уведомляем всех заинтересованных лиц о завершении подготовки проекта карты-плана территории, с которым можно ознакомиться по адресу работы согласительной комиссии:

614000, город Пермь, ул. Сибирская, 15

*(Адрес работы согласительной комиссии)*

или на официальных сайтах в информационно-телекоммуникационной сети «Интернет»:

Департамент земельных отношений администрации  
города Перми

*(Наименование заказчика комплексных кадастровых работ)*

<http://www.gorodperm.ru/>

*(Адрес сайта)*

Министерство по управлению имуществом и  
градостроительной деятельностью Пермского края

*(Наименование исполнительного органа государственной власти субъекта Российской Федерации, на территории которого проводятся комплексные кадастровые работы)*

<http://mizo.permkrai.ru>

*(Адрес сайта)*

Управление Федеральной службы государственной  
регистрации, кадастра и картографии по Пермскому  
краю

*(Наименование органа кадастрового учета)*

<https://rosreestr.ru/site/about/struct/territorialnye-organy/upravlenie-rosreestra-po-permskomu-kraju/>

*(Адрес сайта)*

Заседание согласительной комиссии по вопросу согласования местоположения границ земельных участков, в отношении которых проводятся комплексные кадастровые работы на территории кадастрового квартала (нескольких смежных кадастровых кварталов):

59:01:4311976

состоится по адресу: 614000, город Пермь, ул. Сибирская, 15

« 06 » июля 2023 г. в 15 часов 00 минут.

Для участия в согласовании местоположения границ при себе необходимо иметь документ, удостоверяющий личность, а также документы, подтверждающие права на соответствующий земельный участок.

Обоснованные возражения относительно местоположения границ земельных участков, содержащегося в проекте карты-плана территории, можно представить в согласительную комиссию в письменной форме в период

с « 13 » июня 2022 г. по « 05 » июля 2023 г. и

с « 06 » июля 2022 г. по « 09 » августа 2023 г.

Возражения оформляются в соответствии с частью 15 статьи 42.10 Федерального закона от 24 июля 2007 г. № 221-ФЗ «О государственном кадастре недвижимости» и включают в себя сведения о лице, направившем данное возражение, в том числе фамилию, имя и (при наличии) отчество, а также адрес правообладателя и (или) адрес электронной почты правообладателя, реквизиты документа, удостоверяющего его личность, обоснование причин его несогласия с местоположением границы земельного участка, кадастровый номер земельного участка (при наличии) или обозначение образуемого земельного участка в соответствии с проектом карты-плана территории. К указанным возражениям должны быть приложены копии документов, подтверждающих право лица, направившего данное возражение, на такой земельный участок, или иные документы, устанавливающие или удостоверяющие права на такой земельный участок, а также документы, определяющие (определявшие) местоположение границ при образовании такого земельного участка (при наличии).

В случае отсутствия таких возражений местоположение границ земельных участков считается согласованным.

**Второе заседание согласительной комиссии по вопросу согласования местоположения границ земельных участков, в отношении которых проводятся комплексные кадастровые работы, состоится по адресу: 614000 Пермский край, г. Пермь, ул. Сибирская, 15 «10» августа 2023г. в 15 часов 00 минут.**

**ИЗВЕЩЕНИЕ О ПРОВЕДЕНИИ ЗАСЕДАНИЯ СОГЛАСИТЕЛЬНОЙ  
КОМИССИИ ПО ВОПРОСУ СОГЛАСОВАНИЯ МЕСТОПОЛОЖЕНИЯ  
ГРАНИЦ ЗЕМЕЛЬНЫХ УЧАСТКОВ ПРИ ВЫПОЛНЕНИИ КОМПЛЕКСНЫХ  
КАДАСТРОВЫХ РАБОТ**

В отношении объектов недвижимого имущества, расположенных на территории кадастрового квартала (территориях нескольких смежных кадастровых кварталов):

субъект Российской Федерации \_\_\_\_\_ Пермский край \_\_\_\_\_,

муниципальное образование \_\_\_\_\_ город Пермь \_\_\_\_\_,

населенный пункт \_\_\_\_\_ город Пермь \_\_\_\_\_,

№ кадастрового квартала (нескольких смежных кадастровых кварталов):

**Пермский край, город Пермь, Свердловский район, в границах квартала 59:01:4311985**

*(Иные сведения, позволяющие определить местоположение территории, на которой*

*выполняются комплексные кадастровые работы)*

в соответствии с муниципальным контрактом

от « 18 » апреля 2023 г. № 059-21-01-27-23 выполняются комплексные кадастровые работы.

Уведомляем всех заинтересованных лиц о завершении подготовки проекта карты-плана территории, с которым можно ознакомиться по адресу работы согласительной комиссии:

614000, город Пермь, ул. Сибирская, 15

*(Адрес работы согласительной комиссии)*

или на официальных сайтах в информационно-телекоммуникационной сети «Интернет»:

Департамент земельных отношений администрации  
города Перми

*(Наименование заказчика комплексных кадастровых работ)*

<http://www.gorodperm.ru/>

*(Адрес сайта)*

Министерство по управлению имуществом и  
градостроительной деятельностью Пермского края

*(Наименование исполнительного органа государственной власти субъекта Российской Федерации, на территории которого проводятся комплексные кадастровые работы)*

<http://mizo.permkrai.ru>

*(Адрес сайта)*

Управление Федеральной службы государственной  
регистрации, кадастра и картографии по Пермскому  
краю

*(Наименование органа кадастрового учета)*

<https://rosreestr.ru/site/about/struct/territorialnye-organy/upravlenie-rosreestra-po-permskomu-kraju/>

*(Адрес сайта)*

Заседание согласительной комиссии по вопросу согласования местоположения границ земельных участков, в отношении которых проводятся комплексные кадастровые работы на территории кадастрового квартала (нескольких смежных кадастровых кварталов):

59:01:4311985

состоится по адресу: 614000, город Пермь, ул. Сибирская, 15

« 06 » июля 2023 г. в 15 часов 00 минут.

Для участия в согласовании местоположения границ при себе необходимо иметь документ, удостоверяющий личность, а также документы, подтверждающие права на соответствующий земельный участок.

Обоснованные возражения относительно местоположения границ земельных участков, содержащегося в проекте карты-плана территории, можно представить в согласительную комиссию в письменной форме в период

с « 13 » июня 2022 г. по « 05 » июля 2023 г. и

с « 06 » июля 2022 г. по « 09 » августа 2023 г.

Возражения оформляются в соответствии с частью 15 статьи 42.10 Федерального закона от 24 июля 2007 г. № 221-ФЗ «О государственном кадастре недвижимости» и включают в себя сведения о лице, направившем данное возражение, в том числе фамилию, имя и (при наличии) отчество, а также адрес правообладателя и (или) адрес электронной почты правообладателя, реквизиты документа, удостоверяющего его личность, обоснование причин его несогласия с местоположением границы земельного участка, кадастровый номер земельного участка (при наличии) или обозначение образуемого земельного участка в соответствии с проектом карты-плана территории. К указанным возражениям должны быть приложены копии документов, подтверждающих право лица, направившего данное возражение, на такой земельный участок, или иные документы, устанавливающие или удостоверяющие права на такой земельный участок, а также документы, определяющие (определявшие) местоположение границ при образовании такого земельного участка (при наличии).

В случае отсутствия таких возражений местоположение границ земельных участков считается согласованным.

**Второе заседание согласительной комиссии по вопросу согласования местоположения границ земельных участков, в отношении которых проводятся комплексные кадастровые работы, состоится по адресу: 614000 Пермский край, г. Пермь, ул. Сибирская, 15 «10» августа 2023г. в 15 часов 00 минут.**

**ИЗВЕЩЕНИЕ О ПРОВЕДЕНИИ ЗАСЕДАНИЯ СОГЛАСИТЕЛЬНОЙ  
КОМИССИИ ПО ВОПРОСУ СОГЛАСОВАНИЯ МЕСТОПОЛОЖЕНИЯ  
ГРАНИЦ ЗЕМЕЛЬНЫХ УЧАСТКОВ ПРИ ВЫПОЛНЕНИИ КОМПЛЕКСНЫХ  
КАДАСТРОВЫХ РАБОТ**

В отношении объектов недвижимого имущества, расположенных на территории кадастрового квартала (территориях нескольких смежных кадастровых кварталов):  
 субъект Российской Федерации \_\_\_\_\_ Пермский край \_\_\_\_\_,  
 муниципальное образование \_\_\_\_\_ город Пермь \_\_\_\_\_,  
 населенный пункт \_\_\_\_\_ город Пермь \_\_\_\_\_,

№ кадастрового квартала (нескольких смежных кадастровых кварталов):  
**Пермский край, город Пермь, Свердловский район, в границах квартала 59:01:4311989**

*(Иные сведения, позволяющие определить местоположение территории, на которой*

*выполняются комплексные кадастровые работы)*

в соответствии с муниципальным контрактом  
 от « 18 » апреля 2023 г. № 059-21-01-27-23 выполняются комплексные  
 кадастровые работы.

Уведомляем всех заинтересованных лиц о завершении подготовки проекта карты-плана территории, с которым можно ознакомиться по адресу работы согласительной комиссии:

614000, город Пермь, ул. Сибирская, 15

*(Адрес работы согласительной комиссии)*

или на официальных сайтах в информационно-телекоммуникационной сети «Интернет»:

Департамент земельных отношений администрации  
 города Перми

*(Наименование заказчика комплексных кадастровых работ)*

<http://www.gorodperm.ru/>

*(Адрес сайта)*

Министерство по управлению имуществом и  
 градостроительной деятельностью Пермского края

*(Наименование исполнительного органа государственной власти субъекта Российской Федерации, на территории которого проводятся комплексные кадастровые работы)*

<http://mizo.permkrai.ru>

*(Адрес сайта)*

Управление Федеральной службы государственной  
 регистрации, кадастра и картографии по Пермскому  
 краю

*(Наименование органа кадастрового учета)*

<https://rosreestr.ru/site/about/struct/territorialnye-organy/upravlenie-rosreestra-po-permskomu-krayu/>

*(Адрес сайта)*

Заседание согласительной комиссии по вопросу согласования местоположения границ земельных участков, в отношении которых проводятся комплексные кадастровые работы на территории кадастрового квартала (нескольких смежных кадастровых кварталов):  
 59:01:4311989

состоится по адресу: 614000, город Пермь, ул. Сибирская, 15

« 06 » июля 2023 г. в 15 часов 00 минут.

Для участия в согласовании местоположения границ при себе необходимо иметь документ, удостоверяющий личность, а также документы, подтверждающие права на соответствующий земельный участок.

Обоснованные возражения относительно местоположения границ земельных участков, содержащегося в проекте карты-плана территории, можно представить в согласительную комиссию в письменной форме в период

с « 13 » июня 2022 г. по « 05 » июля 2023 г. и

с « 06 » июля 2022 г. по « 09 » августа 2023 г.

Возражения оформляются в соответствии с частью 15 статьи 42.10 Федерального закона от 24 июля 2007 г. № 221-ФЗ «О государственном кадастре недвижимости» и включают в себя сведения о лице, направившем данное возражение, в том числе фамилию, имя и (при наличии) отчество, а также адрес правообладателя и (или) адрес электронной почты правообладателя, реквизиты документа, удостоверяющего его личность, обоснование причин его несогласия с местоположением границы земельного участка, кадастровый номер земельного участка (при наличии) или обозначение образуемого земельного участка в соответствии с проектом карты-плана территории. К указанным возражениям должны быть приложены копии документов, подтверждающих право лица, направившего данное возражение, на такой земельный участок, или иные документы, устанавливающие или удостоверяющие права на такой земельный участок, а также документы, определяющие (определявшие) местоположение границ при образовании такого земельного участка (при наличии).

В случае отсутствия таких возражений местоположение границ земельных участков считается согласованным.

**Второе заседание согласительной комиссии по вопросу согласования местоположения границ земельных участков, в отношении которых проводятся комплексные кадастровые работы, состоится по адресу: 614000 Пермский край, г. Пермь, ул. Сибирская, 15 «10» августа 2023г. в 15 часов 00 минут.**

**ИЗВЕЩЕНИЕ О ПРОВЕДЕНИИ ЗАСЕДАНИЯ СОГЛАСИТЕЛЬНОЙ  
КОМИССИИ ПО ВОПРОСУ СОГЛАСОВАНИЯ МЕСТОПОЛОЖЕНИЯ  
ГРАНИЦ ЗЕМЕЛЬНЫХ УЧАСТКОВ ПРИ ВЫПОЛНЕНИИ КОМПЛЕКСНЫХ  
КАДАСТРОВЫХ РАБОТ**

В отношении объектов недвижимого имущества, расположенных на территории кадастрового квартала (территориях нескольких смежных кадастровых кварталов):  
 субъект Российской Федерации Пермский край,  
 муниципальное образование город Пермь,  
 населенный пункт город Пермь,

№ кадастрового квартала (нескольких смежных кадастровых кварталов):  
**Пермский край, город Пермь, Индустриальный район, в границах кварталов**

*(Иные сведения, позволяющие определить местоположение территории, на которой  
 59:01:4410871, 59:01:4410846, 59:01:4410847, 59:01:4410842*

*выполняются комплексные кадастровые работы)*

в соответствии с муниципальным контрактом  
 от « 27 » февраля 2023 г. № 0356500001423000036 выполняются комплексные  
 кадастровые работы.

Уведомляем всех заинтересованных лиц о завершении подготовки проекта карты-  
 плана территории, с которым можно ознакомиться по адресу работы согласительной  
 комиссии:

614000, город Пермь, ул. Сибирская, 15

*(Адрес работы согласительной комиссии)*

или на официальных сайтах в информационно-телекоммуникационной сети «Интернет»:

Департамент земельных отношений администрации  
 города Перми

*(Наименование заказчика комплексных кадастровых работ)*

<http://www.gorodperm.ru/>

*(Адрес сайта)*

Министерство по управлению имуществом и  
 градостроительной деятельностью Пермского края

*(Наименование исполнительного органа государственной  
 власти субъекта Российской Федерации, на территории  
 которого проводятся комплексные кадастровые работы)*

<http://mizo.permkrai.ru>

*(Адрес сайта)*

Управление Федеральной службы государственной  
 регистрации, кадастра и картографии по Пермскому  
 краю

*(Наименование органа кадастрового учета)*

<https://rosreestr.ru/site/about/struct/territorialnye-organy/upravlenie-rosreestra-po-permskomu-krayu/>

*(Адрес сайта)*

Заседание согласительной комиссии по вопросу согласования местоположения границ  
 земельных участков, в отношении которых проводятся комплексные кадастровые работы  
 на территории кадастрового квартала (нескольких смежных кадастровых кварталов):

59:01:4410871, 59:01:4410846, 59:01:4410847, 59:01:4410842

состоится по адресу: 614000, город Пермь, ул. Сибирская, 15

« 06 » июля 2023 г. в 15 часов 00 минут.

Для участия в согласовании местоположения границ при себе необходимо иметь  
 документ, удостоверяющий личность, а также документы, подтверждающие права  
 на соответствующий земельный участок.

Обоснованные возражения относительно местоположения границ земельных участков,  
 содержащегося в проекте карты-плана территории, можно представить в согласительную  
 комиссию в письменной форме в период

с « 13 » июня 2022 г. по « 05 » июля 2023 г. и

с « 06 » июля 2022 г. по « 09 » августа 2023 г.



Возражения оформляются в соответствии с частью 15 статьи 42.10 Федерального закона от 24 июля 2007 г. № 221-ФЗ «О государственном кадастре недвижимости» и включают в себя сведения о лице, направившем данное возражение, в том числе фамилию, имя и (при наличии) отчество, а также адрес правообладателя и (или) адрес электронной почты правообладателя, реквизиты документа, удостоверяющего его личность, обоснование причин его несогласия с местоположением границы земельного участка, кадастровый номер земельного участка (при наличии) или обозначение образуемого земельного участка в соответствии с проектом карты-плана территории. К указанным возражениям должны быть приложены копии документов, подтверждающих право лица, направившего данное возражение, на такой земельный участок, или иные документы, устанавливающие или удостоверяющие права на такой земельный участок, а также документы, определяющие (определявшие) местоположение границ при образовании такого земельного участка (при наличии).

В случае отсутствия таких возражений местоположение границ земельных участков считается согласованным.

**Второе заседание согласительной комиссии по вопросу согласования местоположения границ земельных участков, в отношении которых проводятся комплексные кадастровые работы, состоится по адресу: 614000 Пермский край, г. Пермь, ул. Сибирская, 15 «10» августа 2023г. в 15 часов 00 минут.**

**ИЗВЕЩЕНИЕ О ПРОВЕДЕНИИ ЗАСЕДАНИЯ СОГЛАСИТЕЛЬНОЙ  
КОМИССИИ ПО ВОПРОСУ СОГЛАСОВАНИЯ МЕСТОПОЛОЖЕНИЯ  
ГРАНИЦ ЗЕМЕЛЬНЫХ УЧАСТКОВ ПРИ ВЫПОЛНЕНИИ КОМПЛЕКСНЫХ  
КАДАСТРОВЫХ РАБОТ**

В отношении объектов недвижимого имущества, расположенных на территории кадастрового квартала (территориях нескольких смежных кадастровых кварталов):  
 субъект Российской Федерации Пермский край ,  
 муниципальное образование город Пермь ,  
 населенный пункт город Пермь ,

№ кадастрового квартала (нескольких смежных кадастровых кварталов):  
**Пермский край, город Пермь, Свердловский район, в границах кварталов**

*(Иные сведения, позволяющие определить местоположение территории, на которой  
 59:01:4413682, 59:01:4413683, 59:01:4413684, 59:01:4413685, 59:01:4413686*

*выполняются комплексные кадастровые работы)*

в соответствии с муниципальным контрактом  
 от « 27 » февраля 2023 г. № 0356500001423000036 выполняются комплексные  
 кадастровые работы.

Уведомляем всех заинтересованных лиц о завершении подготовки проекта карты-  
 плана территории, с которым можно ознакомиться по адресу работы согласительной  
 комиссии:

614000, город Пермь, ул. Сибирская, 15

*(Адрес работы согласительной комиссии)*

или на официальных сайтах в информационно-телекоммуникационной сети «Интернет»:

Департамент земельных отношений администрации  
 города Перми

*(Наименование заказчика комплексных кадастровых работ)*

<http://www.gorodperm.ru/>

*(Адрес сайта)*

Министерство по управлению имуществом и  
 градостроительной деятельностью Пермского края

*(Наименование исполнительного органа государственной  
 власти субъекта Российской Федерации, на территории  
 которого проводятся комплексные кадастровые работы)*

<http://mizo.permkrai.ru>

*(Адрес сайта)*

Управление Федеральной службы государственной  
 регистрации, кадастра и картографии по Пермскому  
 краю

*(Наименование органа кадастрового учета)*

<https://rosreestr.ru/site/about/struct/territorialnye-organy/upravlenie-rosreestra-po-permskomu-krayu/>

*(Адрес сайта)*

Заседание согласительной комиссии по вопросу согласования местоположения границ  
 земельных участков, в отношении которых проводятся комплексные кадастровые работы  
 на территории кадастрового квартала (нескольких смежных кадастровых кварталов):

59:01:4413682, 59:01:4413683, 59:01:4413684, 59:01:4413685, 59:01:4413686

состоится по адресу: 614000, город Пермь, ул. Сибирская, 15

« 06 » июля 2023 г. в 15 часов 00 минут.

Для участия в согласовании местоположения границ при себе необходимо иметь  
 документ, удостоверяющий личность, а также документы, подтверждающие права  
 на соответствующий земельный участок.

Обоснованные возражения относительно местоположения границ земельных участков,  
 содержащегося в проекте карты-плана территории, можно представить в согласительную  
 комиссию в письменной форме в период

с « 13 » июня 2022 г. по « 05 » июля 2023 г. и

с « 06 » июля 2022 г. по « 09 » августа 2023 г.

Возражения оформляются в соответствии с частью 15 статьи 42.10 Федерального закона от 24 июля 2007 г. № 221-ФЗ «О государственном кадастре недвижимости» и включают в себя сведения о лице, направившем данное возражение, в том числе фамилию, имя и (при наличии) отчество, а также адрес правообладателя и (или) адрес электронной почты правообладателя, реквизиты документа, удостоверяющего его личность, обоснование причин его несогласия с местоположением границы земельного участка, кадастровый номер земельного участка (при наличии) или обозначение образуемого земельного участка в соответствии с проектом карты-плана территории. К указанным возражениям должны быть приложены копии документов, подтверждающих право лица, направившего данное возражение, на такой земельный участок, или иные документы, устанавливающие или удостоверяющие права на такой земельный участок, а также документы, определяющие (определявшие) местоположение границ при образовании такого земельного участка (при наличии).

В случае отсутствия таких возражений местоположение границ земельных участков считается согласованным.

**Второе заседание согласительной комиссии по вопросу согласования местоположения границ земельных участков, в отношении которых проводятся комплексные кадастровые работы, состоится по адресу: 614000 Пермский край, г. Пермь, ул. Сибирская, 15 «10» августа 2023г. в 15 часов 00 минут.**

**ИЗВЕЩЕНИЕ О ПРОВЕДЕНИИ ЗАСЕДАНИЯ СОГЛАСИТЕЛЬНОЙ  
КОМИССИИ ПО ВОПРОСУ СОГЛАСОВАНИЯ МЕСТОПОЛОЖЕНИЯ  
ГРАНИЦ ЗЕМЕЛЬНЫХ УЧАСТКОВ ПРИ ВЫПОЛНЕНИИ КОМПЛЕКСНЫХ  
КАДАСТРОВЫХ РАБОТ**

В отношении объектов недвижимого имущества, расположенных на территории кадастрового квартала (территориях нескольких смежных кадастровых кварталов):  
 субъект Российской Федерации Пермский край ,  
 муниципальное образование город Пермь ,  
 населенный пункт город Пермь ,

№ кадастрового квартала (нескольких смежных кадастровых кварталов):

**Пермский край, город Пермь, Индустриальный район, в границах квартала**

*(Иные сведения, позволяющие определить местоположение территории, на которой*

**59:01:4416131**

*выполняются комплексные кадастровые работы)*

в соответствии с муниципальным контрактом

от « 27 » февраля 2023 г. № 0356500001423000036 выполняются комплексные кадастровые работы.

Уведомляем всех заинтересованных лиц о завершении подготовки проекта карты-плана территории, с которым можно ознакомиться по адресу работы согласительной комиссии:

614000, город Пермь, ул. Сибирская, 15

*(Адрес работы согласительной комиссии)*

или на официальных сайтах в информационно-телекоммуникационной сети «Интернет»:

Департамент земельных отношений администрации  
города Перми

*(Наименование заказчика комплексных кадастровых работ)*

<http://www.gorodperm.ru/>

*(Адрес сайта)*

Министерство по управлению имуществом и  
градостроительной деятельностью Пермского края

*(Наименование исполнительного органа государственной власти субъекта Российской Федерации, на территории которого проводятся комплексные кадастровые работы)*

<http://mizo.permkrai.ru>

*(Адрес сайта)*

Управление Федеральной службы государственной  
регистрации, кадастра и картографии по Пермскому  
краю

*(Наименование органа кадастрового учета)*

<https://rosreestr.ru/site/about/struct/territorialnye-organy/upravlenie-rosreestra-po-permskomu-kraju/>

*(Адрес сайта)*

Заседание согласительной комиссии по вопросу согласования местоположения границ земельных участков, в отношении которых проводятся комплексные кадастровые работы на территории кадастрового квартала (нескольких смежных кадастровых кварталов):

59:01:4416131

состоится по адресу: 614000, город Пермь, ул. Сибирская, 15

« 06 » июля 2023 г. в 15 часов 00 минут.

Для участия в согласовании местоположения границ при себе необходимо иметь документ, удостоверяющий личность, а также документы, подтверждающие права на соответствующий земельный участок.

Обоснованные возражения относительно местоположения границ земельных участков, содержащегося в проекте карты-плана территории, можно представить в согласительную комиссию в письменной форме в период

с « 13 » июня 2022 г. по « 05 » июля 2023 г. и

с « 06 » июля 2022 г. по « 09 » августа 2023 г.

Возражения оформляются в соответствии с частью 15 статьи 42.10 Федерального закона от 24 июля 2007 г. № 221-ФЗ «О государственном кадастре недвижимости» и включают в себя сведения о лице, направившем данное возражение, в том числе фамилию, имя и (при наличии) отчество, а также адрес правообладателя и (или) адрес электронной почты правообладателя, реквизиты документа, удостоверяющего его личность, обоснование причин его несогласия с местоположением границы земельного участка, кадастровый номер земельного участка (при наличии) или обозначение образуемого земельного участка в соответствии с проектом карты-плана территории. К указанным возражениям должны быть приложены копии документов, подтверждающих право лица, направившего данное возражение, на такой земельный участок, или иные документы, устанавливающие или удостоверяющие права на такой земельный участок, а также документы, определяющие (определявшие) местоположение границ при образовании такого земельного участка (при наличии).

В случае отсутствия таких возражений местоположение границ земельных участков считается согласованным.

**Второе заседание согласительной комиссии по вопросу согласования местоположения границ земельных участков, в отношении которых проводятся комплексные кадастровые работы, состоится по адресу: 614000 Пермский край, г. Пермь, ул. Сибирская, 15 «10» августа 2023г. в 15 часов 00 минут.**

Департамент земельных отношений администрации города Перми  
в целях информирования населения в соответствии со статьей 39.42  
Земельного кодекса Российской Федерации сообщает о возможном  
установлении публичных сервитутов в отдельных целях на территории  
города Перми\*

№	Кадастровый номер земельного участка, в отношении которого устанавливается публичный сервитут (при наличии)	Адрес или описание земельного участка, в отношении которого устанавливается публичный сервитут	Цели установления публичного сервитута
1	59:01:4716037:25 (309 кв.м.)	г. Пермь	Подключение (технологическое присоединение) к сетям инженерно-технического обеспечения
2	59:01:3810135:144 (14 кв.м.) свободные муниципальные земли (78 кв.м.)	г. Пермь	Подключение (технологическое присоединение) к сетям инженерно-технического обеспечения
3	59:01:0000000:79158 (29 кв.м.) 59:01:4311373:269 (6 кв.м.) 59:01:4311373:268 (1 кв.м.) 59:01:4311373:37 (19 кв.м.) 59:01:4311373:41 (7 кв.м.) 59:01:4311373:43 (10 кв.м.) 59:01:4311380:34 (14 кв.м.) 59:01:4311380:30 (20 кв.м.) 59:01:4311380:176 (6 кв.м.) 59:01:0000000:92354 (239 кв.м.) 59:01:4311351:49 (28 кв.м.) 59:01:4311351:13 (9 кв.м.) 59:01:4311351:5 (39 кв.м.) 59:01:4311351:15 (60 кв.м.) 59:01:4311351:10 (81 кв.м.) 59:01:4311351:52 (18 кв.м.) свободные земли (579 кв.м.)	г. Пермь	Подключение (технологическое присоединение) к сетям инженерно-технического обеспечения

4	59:01:4416122:21 (8,8 кв.м.) 59:01:4416122:22 (4,7 кв.м.) 59:01:4416122:23 (5,4 кв.м.) 59:01:4416122:24 (3,9 кв.м.) 59:01:4416122:25 (10,4 кв.м.) 59:01:4416122:26 (7,4 кв.м.) 59:01:4416122:27 (7,1 кв.м.) 59:01:4416122:28 (10,2 кв.м.) 59:01:4416122:29 (15,4 кв.м.) 59:01:4416122:30 (1 кв.м.) 59:01:0000000:80063 (12,4 кв.м.) 59:01:0000000:80062 (16,3 кв.м.) 59:01:0000000:80060 (17,4 кв.м.) 59:01:4419794:282 (3,2 кв.м.) свободные земли в квартале 59:01:1810028 (338 кв.м.)	г. Пермь	Подключение (технологическое присоединение) к сетям инженерно-технического обеспечения
5	59:01:4211186:66 (36 кв.м.) 59:01:4211186:67 (81 кв.м.) 59:01:0000000:90529 (39 кв.м.) 59:01:4211890:135 (31 кв.м.) 59:01:4211890:130 (18 кв.м.) 59:01:4211890:131 (24 кв.м.) 59:01:4211890:128 (39 кв.м.) 59:01:4211890:129 (3 кв.м.) свободные муниципальные земли (774 кв.м.)	г. Пермь	Подключение (технологическое присоединение) к сетям инженерно-технического обеспечения
6	59:01:0000000:81902, 59:01:0000000:87904, 59:01:0000000:90158, 59:01:0000000:89589, 59:01:1011499:21, 59:01:1011499:8, 59:01:0910096:2, 59:01:0910096:20, 59:01:1011499:9, 59:01:1011499:79, 59:01:1011499:1, 59:01:1011547:5, 59:01:1011499:3, 59:01:1011499:11, 59:01:1011499:44,	г. Пермь	Эксплуатация объекта электросетевого хозяйства

<p>59:01:5110108:7, 59:01:5110108:5, 59:01:5110108:9, 59:01:5110108:1, 59:01:5110108:2, 59:01:5110108:4, 59:01:5110108:8, 59:01:5110109:10, 59:01:5110109:8, 59:01:5110109:6, 59:01:5110109:4, 59:01:5110109:3, 59:01:5110109:5, 59:01:5110109:7, 59:01:5110109:9, 59:01:5110109:12, 59:01:5110113:21, 59:01:5110122:878, 59:01:5110122:20, 59:01:5111434:104, 59:01:5111434:30, 59:01:5111434:73, 59:01:5111434:103, 59:01:5111434:2, 59:01:5111434:70, 59:01:5111434:20, 59:01:5111434:69, 59:01:5111535:13, 59:01:5111535:14, 59:01:5111535:15, 59:01:5111535:16, 59:01:5111535:18, 59:01:5111535:56, 59:01:5111535:22, 59:01:5111535:21, 59:01:5111535:20, 59:01:5111535:19, 59:01:5111535:47, 59:01:5111535:49, 59:01:5111535:50, 59:01:5111552:2 (входит в ЕЗП 59:01:0000000:477),</p>	
--	--

<p>59:01:1011547:20, 59:01:1011547:111, 59:01:1011396:100, 59:01:1011396:49, 59:01:1011396:86, 59:01:1011547:206, 59:01:1011547:12, 59:01:1011547:110, 59:01:1011547:165, 59:01:1011547:167, 59:01:1011547:8, 59:01:1011547:200, 59:01:1011547:201, 59:01:1011557:3, 59:01:5110105:18, 59:01:5110105:132, 59:01:5110105:133, 59:01:5110105:4, 59:01:5110105:3, 59:01:5110105:7, 59:01:5110105:9, 59:01:5110106:10, 59:01:5110106:15, 59:01:5110106:6, 59:01:5110106:2, 59:01:5110106:9, 59:01:5110106:7, 59:01:5110106:5, 59:01:5110106:11, 59:01:5110106:1, 59:01:5110107:9, 59:01:5110107:8, 59:01:5110107:6, 59:01:5110107:21, 59:01:5110107:22, 59:01:5110107:4, 59:01:5110107:1, 59:01:5110107:3, 59:01:5110107:143, 59:01:5110107:142, 59:01:5110107:11, 59:01:5110107:12,</p>	
--	--

			<p>59:01:1011547:111, 59:01:1011396:100, 59:01:1011396:49, 59:01:1011396:86, 59:01:1011547:206, 59:01:1011547:12, 59:01:1011547:110, 59:01:1011547:165, 59:01:1011547:167, 59:01:1011547:8, 59:01:1011547:200, 59:01:1011547:201, 59:01:5110122:878, 59:01:5110122:20, 59:01:5110124:35, 59:01:5110124:8, 59:01:5110126:2055, 59:01:5110126:1, 59:01:5110126:25, 59:01:5110126:2056, 59:01:5110126:2053, 59:01:5110126:2054, 59:01:5110126:7, 59:01:5110126:19, 59:01:5110126:12, 59:01:5111417:13, 59:01:5111464:19, 59:01:5111464:44, 59:01:5111464:97, 59:01:5111464:53, 59:01:5111464:146, 59:01:5111464:122, 59:01:5111464:174, 59:01:5111464:173, 59:01:5111464:20, 59:01:5111529:104, 59:01:5111529:105, 59:01:5111529:108, 59:01:5111537:101, 59:01:5111537:102, 59:01:5111537:105, 59:01:5111537:241,</p>
--	--	--	--

		<p>59:01:5111517:237, 59:01:0000000:477 (ЕЗПД), 59:01:0000000:92434, 59:01:0000000:92435, 59:01:0000000:92437, 59:01:0000000:92441, 59:01:5110114:127, 59:01:5111434:232, 59:01:0000000:92425, 59:01:0000000:92429, 59:01:0000000:92445, 59:01:0000000:92454, 59:01:5110105:141, 59:01:5110105:143, 59:01:5110114:5, 59:01:5110107:5, 59:01:5110113:1, 59:01:5110113:2, 59:01:5110106:4, 59:01:5110108:6, 59:01:5110105:13, 59:01:5110105:142</p>		
7	г. Пермь	<p>59:01:1011499:21, 59:01:1011499:8, 59:01:0000000:84556, 59:01:5111529:103, 59:01:5111464:106, 59:01:5111464:87, 59:01:5111464:100, 59:01:5111464:118, 59:01:5111464:61, 59:01:5111464:313, 59:01:0000000:89589, 59:01:0910096:20, 59:01:1011499:9, 59:01:1011499:79, 59:01:1011499:1, 59:01:1011499:3, 59:01:1011547:5, 59:01:1011499:11, 59:01:1011499:44, 59:01:1011547:20,</p>	г. Пермь	Эксплуатация объекта электросетевого хозяйства



Заинтересованные лица могут подать заявление об учете прав в срок с 13.06.2023 по 27.06.2023.

Способы подачи заявлений:

посредством почтовой связи;

лично, в том числе через представителя, в департамент земельных отношений администрации города Перми (г. Пермь, ул. Сибирская 15);

в форме электронных документов с использованием информационно-телекоммуникационной сети «Интернет».

Правообладатели земельных участков, в отношении которых испрашивается публичный сервитут, если их права не зарегистрированы в Едином государственном реестре недвижимости, в течение пятнадцати дней со дня опубликования сообщения, предусмотренного подпунктом 1 пункта 3 статьи 39.42 ЗК РФ, подают в орган, уполномоченный на установление публичного сервитута, заявления об учете их прав (обременений прав) на земельные участки с приложением копий документов, подтверждающих эти права (обременения прав). В таких заявлениях указывается способ связи с правообладателями земельных участков, в том числе их почтовый адрес и (или) адрес электронной почты. Правообладатели земельных участков, подавшие такие заявления по истечении указанного срока, несут риски невозможности обеспечения их прав в связи с отсутствием информации о таких лицах и их правах на земельные участки. Такие лица имеют право требовать от обладателя публичного сервитута плату за публичный сервитут не более чем за три года, предшествующие дню направления ими заявления об учете их прав (обременений прав).

Реквизиты решений об утверждении документа территориального планирования, документации по планировке территории, программ комплексного развития систем коммунальной инфраструктуры поселения, городского округа, а также информации об инвестиционной программе субъекта естественных монополий, организации коммунального комплекса, указанных в ходатайстве об установлении публичного сервитута и сведения об официальных сайтах в информационно-телекоммуникационной сети «Интернет» отсутствуют.

Информация о возможности установления публичного сервитута публикуется на сайте <http://www.gogofperm.ru>, в «Официальном бюллетене органов местного самоуправления муниципального образования город Пермь».

**Приложение: на 95 л.**





59:01:5111537:242, 59:01:5111537:11, 59:01:5111555:143, 59:01:5111555:204, 59:01:5111555:8.			
59:01:0000000:93455, 59:01:5110004:10, 59:01:5110003:16, 59:01:5111552:2 (входит в ЕЗП 59:01:0000000:477), 59:01:5110111:144 59:01:0000000:92430, 59:01:0000000:92431, 59:01:0000000:92429, 59:01:0000000:92425, 59:01:0000000:92454, 59:01:0000000:90158, 59:01:0910096:4, 59:01:0000000:477 (ЕЗП)	г. Пермь	Эксплуатация объекта электросетевого хозяйства	
59:01:4713877:119 59:01:0000000:89641	г. Пермь	Строительство инженерных сооружений	
59:01:0000000:89093, 59:01:0000000:91299 Земли	г. Пермь	Строительство, реконструкция, эксплуатация, капитальные ремонт инженерных сооружений	
59:01:0000000:88266, 59:01:0000000:89093, 59:01:0000000:91299, 59:01:4410720:15, 59:01:4410763:157, 59:01:4410763:21, 59:01:4410763:33, 59:01:4410696:73, 59:01:4410836:483	г. Пермь	Эксплуатация объекта электросетевого хозяйства	

Заинтересованные лица имеют право ознакомиться с ходатайством об установлении публичного сервитута и прилагаемым к нему описанием местоположения границ публичного сервитута по адресу: г. Пермь, ул. Сибирская 15 (тел. 212-67-54).

\* Схемы в полноцветном варианте опубликованы на официальном сайте муниципального образования город Пермь в информационно-телекоммуникационной сети Интернет в разделе «Документы/Официальный бюллетень».

**Публичный сервитут**  
**Строительство участка ВЛ 0,4 кВ от ближайшей опоры ВЛ 0,4 кВ от ТП-7177 для**  
**электроснабжения магазина, кафе по адресу: Пермский край, г. Пермь, Индустриальный район,**  
**ул. Промышленная, 110а, уч. 3 (кад. номер зем. участка 59:01:4716037:227) 4300048711**  
**Схема расположения границ публичного сервитута**

**Условные обозначения:**

59:01:4416037	кадастровый номер квартала
59:01:4416037:295	кадастровый номер земельного участка, учтенного в ГКН
	граница земельного участка, учтенного в ГКН
	граница публичного сервитута
	граница кадастрового квартала
• 1	характерная точка границы
	проектируемая линия ВЛ-0,4 кВ





ОПИСАНИЕ МЕСТОПОЛОЖЕНИЯ ГРАНИЦ ПУБЛИЧНОГО СЕРВИТУТА				
Строительство участка ВЛ 0,4 кВ от ближайшей опоры ВЛ 0,4 кВ от ТП-7177 для электроснабжения магазина, кафе по адресу: Пермский край, г. Пермь, Индустриальный район, ул. Промышленная, 110а, уч. 3 (кад. номер зем. участка 59:01:4716037:227) 4300048711 ПЕРМСКИЙ КРАЙ, г. ПЕРМЬ (НАИМЕНОВАНИЕ ОБЪЕКТА)				
Сведения о местоположении границ объекта				
1. Система координат <u>МСК-59, зона 2</u>				
2. Сведения о характерных точках границ объекта				
Обозначение характерных точек границ	Координаты. м		Метод определения координат и средняя квадратическая погрешность положения характерной точки (M <sub>i</sub> ). м	Описание закрепления точки
	X	Y		
1	2	3	4	5
1	510436.94	2224887.51	Геодезический метод; M <sub>t</sub> =0.1	-
2	510440.36	2224889.58	Геодезический метод; M <sub>t</sub> =0.1	-
3	510425.38	2224914.26	Геодезический метод; M <sub>t</sub> =0.1	-
4	510395.99	2224906.63	Геодезический метод; M <sub>t</sub> =0.1	-
5	510375.93	2224909.69	Геодезический метод; M <sub>t</sub> =0.1	-
6	510375.32	2224905.74	Геодезический метод; M <sub>t</sub> =0.1	-
7	510396.20	2224902.55	Геодезический метод; M <sub>t</sub> =0.1	-
8	510423.50	2224909.64	Геодезический метод; M <sub>t</sub> =0.1	-
1	510436.94	2224887.51	Геодезический метод; M <sub>t</sub> =0.1	-

### Публичный сервитут

Строительство участка ВЛ 0,4 кВ от ближайшей опоры ВЛ 0,4 кВ от ТП-4146, установка оборудования учета э/э на опоре ВЛ 0,4 кВ для электроснабжения малоэтажной жилой застройки по адресу: Пермский край, г. Пермь, пер. Ямальский, 9а (кад. номер зем. участка 59:01:3810234:240)  
 Схема расположения границ публичного сервитута



#### Условные обозначения:

59:01:3810135	кадастровый номер квартала
59:01:3810135:17	кадастровый номер земельного участка, учтенного в ГКН
	граница земельного участка, учтенного в ГКН
	граница публичного сервитута
	граница кадастрового квартала
• 1	характерная точка границы
	проектируемая линия ВЛ-0,4 кВ

ОПИСАНИЕ МЕСТОПОЛОЖЕНИЯ ГРАНИЦ ПУБЛИЧНОГО СЕРВИТУТА				
Строительство участка ВЛ 0,4 кВ от ближайшей опоры ВЛ 0,4 кВ от ТП-4146, установка оборудования учета э/э на опоре ВЛ 0,4 кВ для электроснабжения малоэтажной жилой застройки по адресу: Пермский край, г. Пермь, пер. Ямальский, 9а (кад. номер зем. участка 59:01:3810234:240) <b>ПЕРМСКИЙ КРАЙ, г. ПЕРМЬ</b> <b>(НАИМЕНОВАНИЕ ОБЪЕКТА)</b>				
Сведения о местоположении границ объекта				
1. Система координат <u>МСК-59, зона 2</u>				
2. Сведения о характерных точках границ объекта				
Обозначение характерны х точек границ	Координаты. м		Метод определения координат и средняя квадратическая погрешность положения характерной точки (M <sub>t</sub> ). м	Описание закреплен ия точки
	X	Y		
1	2	3	4	5
1	529760.69	2242292.56	Геодезический метод; M <sub>t</sub> =0.1	-
2	529763.15	2242295.72	Геодезический метод; M <sub>t</sub> =0.1	-
3	529745.06	2242309.81	Геодезический метод; M <sub>t</sub> =0.1	-
4	529742.61	2242306.66	Геодезический метод; M <sub>t</sub> =0.1	-
1	529760.69	2242292.56	Геодезический метод; M <sub>t</sub> =0.1	-

**Публичный сервитут**

**Строительство ВЛ 0,4 кВ от РУ 0,4 кВ ТП-6422, установка оборудования учета э/э в РУ 0,4 кВТП-6422 для электроснабжения садового дома по адресу: Пермский край, г. Пермь, Коллективный сад №210 в квартале 1924 и 1927 между садами №173 и 188 (кад. номер зем. участка 59:01:4311373:7)**

**Схема расположения границ публичного сервитута**



**Условные обозначения:**



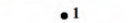

- кадастровый номер квартала
- кадастровый номер земельного участка, учтенного в ГКН
- 59:01:4311373
- 59:01:4311373:6
- граница земельного участка, учтенного в ГКН
- граница публичного сервитута
- граница кадастрового квартала
- характерная точка границы
- 1
- проектируемая линия ВЛ-0,4 кВ

1	515855.06	2235844.89	Геодезический метод; Мf=0.1	-
---	-----------	------------	-----------------------------	---

ОПИСАНИЕ МЕСТОПОЛОЖЕНИЯ ГРАНИЦ ПУБЛИЧНОГО СЕРВИСУЛА СТРОИТЕЛЬСТВО ВЛ 0,4 КВ ОТ РУ 0,4 КВ ТП-6422, УСТАНОВКА ОБОРУДОВАНИЯ УЧЕТА Э/Э В РУ 0,4 КВ ТП-6422 ДЛЯ ЭЛЕКТРОСНАБЖЕНИЯ САДОВОГО ДОМА ПО АДРЕСУ: ПЕРМСКИЙ КРАЙ, Г. ПЕРМЬ, КОЛЛЕКТИВНЫЙ САД №210 В КВАРТАЛЕ 1924 И 1927 МЕЖДУ САДАМИ №173 И 188 (КАД. НОМЕР ЗЕМ. УЧАСТКА 59:01:4311373:7) ПЕРМСКИЙ КРАЙ, г. ПЕРМЬ (НАИМЕНОВАНИЕ ОБЪЕКТА)					
Сведения о местоположении границ объекта					
1. Система координат МСК-59, зона 2					
2. Сведения о характеристиках точек границ объекта					
Обозначение характерных точек границ	Координаты, м		Метод определения координат и средняя квадратическая погрешность положения характерной точки (М), м	5	Описание закреплен ия точки
	X	Y			
1	2	3	4	5	
1	515855.06	2235844.89	Геодезический метод; Мf=0.1	-	-
2	515858.49	2235849.87	Геодезический метод; Мf=0.1	-	-
3	515862.19	2235856.92	Геодезический метод; Мf=0.1	-	-
4	515854.66	2235897.40	Геодезический метод; Мf=0.1	-	-
5	515874.33	2235900.59	Геодезический метод; Мf=0.1	-	-
6	515897.82	2235911.91	Геодезический метод; Мf=0.1	-	-
7	515914.67	2235922.56	Геодезический метод; Мf=0.1	-	-
8	515910.67	2235951.86	Геодезический метод; Мf=0.1	-	-
9	515908.13	2235984.65	Геодезический метод; Мf=0.1	-	-
10	515905.37	2236015.50	Геодезический метод; Мf=0.1	-	-
11	515900.70	2236051.90	Геодезический метод; Мf=0.1	-	-
12	515894.44	2236092.84	Геодезический метод; Мf=0.1	-	-
13	515891.01	2236091.61	Геодезический метод; Мf=0.1	-	-
14	515890.61	2236091.47	Геодезический метод; Мf=0.1	-	-
15	515896.74	2236051.34	Геодезический метод; Мf=0.1	-	-
16	515901.39	2236015.07	Геодезический метод; Мf=0.1	-	-
17	515904.14	2235984.31	Геодезический метод; Мf=0.1	-	-
18	515906.69	2235951.43	Геодезический метод; Мf=0.1	-	-
19	515910.36	2235924.56	Геодезический метод; Мf=0.1	-	-
20	515895.88	2235915.41	Геодезический метод; Мf=0.1	-	-
21	515873.11	2235904.44	Геодезический метод; Мf=0.1	-	-
22	515849.98	2235900.69	Геодезический метод; Мf=0.1	-	-
23	515858.01	2235857.55	Геодезический метод; Мf=0.1	-	-
24	515855.06	2235851.94	Геодезический метод; Мf=0.1	-	-
25	515851.76	2235847.17	Геодезический метод; Мf=0.1	-	-

**Публичный сервитут**  
**Строительство участка ВЛ 0,4 кВ от ближайшей опоры ВЛ 0,4 кВ от ТП-7689, установка оборудования учета э/э на опоре ВЛ 0,4 кВ для электроснабжения садового дома по адресу: Пермский край, г. Пермь, Индустриальный район, ул. Эскаваторная, 69аа, СНТ "Коллективный сад №215", уч. 18 (кад. номер зем. участка 59:01:4416122:21)**  
**Схема расположения границ публичного сервитута**

**Условные обозначения:**

59:01:4419794	кадастровый номер квартала
59:01:4416098:18	кадастровый номер земельного участка, учтенного в ГКН
	граница земельного участка, учтенного в ГКН
	граница публичного сервитута
	граница кадастрового квартала
• 1	характерная точка границы
	проектируемая линия ВЛ 0,4 кВ





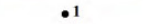

26	511577.34	2225856.32	Геодезический метод; Mf=0.1	-
27	511583.06	2225846.41	Геодезический метод; Mf=0.1	-
1	511588.37	2225837.20	Геодезический метод; Mf=0.1	-

ОПИСАНИЕ МЕСТОПОЛОЖЕНИЯ ГРАНИЦ ПУБЛИЧНОГО СЕРВИСУТА				
СТРОИТЕЛЬСТВО УЧАСТКА ВЛ 0,4 КВ ОТ БЛИЖАЙШЕЙ ОПОРЫ ВЛ 0,4 КВ ОТ ТП-7689, УСТАНОВКА ОБОРУДОВАНИЯ УЧЕТА Э/Э НА ОПОРЕ ВЛ 0,4 КВ ДЛЯ ЭЛЕКТРОСНАБЖЕНИЯ САДОВОГО ДОМА ПО АДРЕСУ: ПЕРМСКИЙ КРАЙ, Г. ПЕРМЬ, ИНДУСТРИАЛЬНЫЙ РАЙОН, УЛ. ЭКСКАВАТОРНАЯ, 69АА, С/НТ "КОЛЛЕКТИВНЫЙ САД №215", УЧ. 18 (КАД. НОМЕР ЗЕМ. УЧАСТКА 59:01:4416122:21) ПЕРМСКИЙ КРАЙ, Г. ПЕРМЬ				
Сведения о местоположении границ объекта				
1. Система координат МСК-59_зона 2				
2. Сведения о характерных точках границ объекта				
Обозначение характерных точек границ	Координаты, м		Метод определения координат и средняя квадратическая погрешность положения характерной точки (М), м	Описание закрепления точек
	X	Y		
1	2	3	4	5
1	511588.37	2225837.20	Геодезический метод; Mf=0.1	-
2	511589.80	2225838.03	Геодезический метод; Mf=0.1	-
3	511590.65	2225838.52	Геодезический метод; Mf=0.1	-
4	511591.84	2225839.20	Геодезический метод; Mf=0.1	-
5	511588.11	2225845.65	Геодезический метод; Mf=0.1	-
6	511585.70	2225849.84	Геодезический метод; Mf=0.1	-
7	511581.97	2225856.31	Геодезический метод; Mf=0.1	-
8	511580.79	2225858.35	Геодезический метод; Mf=0.1	-
9	511578.80	2225862.09	Геодезический метод; Mf=0.1	-
10	511573.60	2225871.90	Геодезический метод; Mf=0.1	-
11	511570.92	2225876.96	Геодезический метод; Mf=0.1	-
12	511568.70	2225881.14	Геодезический метод; Mf=0.1	-
13	511566.02	2225886.18	Геодезический метод; Mf=0.1	-
14	511565.12	2225887.89	Геодезический метод; Mf=0.1	-
15	511560.36	2225889.90	Геодезический метод; Mf=0.1	-
16	511558.48	2225890.69	Геодезический метод; Mf=0.1	-
17	511540.66	2225898.20	Геодезический метод; Mf=0.1	-
18	511505.70	2225895.97	Геодезический метод; Mf=0.1	-
19	511505.09	2225895.93	Геодезический метод; Mf=0.1	-
20	511505.35	2225891.94	Геодезический метод; Mf=0.1	-
21	511506.35	2225892.00	Геодезический метод; Mf=0.1	-
22	511539.98	2225894.15	Геодезический метод; Mf=0.1	-
23	511562.25	2225884.76	Геодезический метод; Mf=0.1	-
24	511572.50	2225865.44	Геодезический метод; Mf=0.1	-
25	511577.29	2225856.41	Геодезический метод; Mf=0.1	-

**Публичный сервитут**  
**Строительство участка ВЛ 0,4 кВ от ближайшей опоры ВЛ 0,4 кВ от ТП-2400, установка оборудования учета э/э на опоре ВЛ 0,4 кВ для электроснабжения индивидуального жилого дома по адресу: Пермский край, г. Пермь, Мотовилихинский район, ул. Сельскохозяйственная, 27д (кад. номер зем. участка 59:01:4211890:123)**  
**Схема расположения границ публичного сервитута**



**Условные обозначения:**

- |   |   |
|---|---|
| 59:01:4211890   | кадастровый номер квартала                            |
| 59:01:4211890:130   | кадастровый номер земельного участка, учтенного в ГКН |
|  | граница земельного участка, учтенного в ГКН           |
|  | граница публичного сервитута                          |
|  | граница кадастрового квартала                         |
| • 1   | характерная точка границы                             |
|  | проектируемая линия ВЛ 0,4 кВ                         |

<b>ОПИСАНИЕ МЕСТОПОЛОЖЕНИЯ ГРАНИЦ ПУБЛИЧНОГО СЕРВИТУТА</b>				
<b>Строительство участка ВЛ 0,4 кВ от ближайшей опоры ВЛ 0,4 кВ от ТП-2400 и установка оборудования учета э/э на опоре ВЛ 0,4 кВ для электроснабжения индивидуального жилого дома по адресу: Пермский край, г. Пермь, Мотовилихинский район, ул. Сельскохозяйственная, 27д кад. номер зем. участка 59:01:4211890:123 ПЕРМСКИЙ КРАЙ, г. ПЕРМЬ (НАИМЕНОВАНИЕ ОБЪЕКТА)</b>				
<b>Сведения о местоположении границ объекта</b>				
<b>1. Система координат <u>МСК-59. зона 2</u></b>				
<b>2. Сведения о характерных точках границ объекта</b>				
Обозначение характерны х точек границ	Координаты, м		Метод определения координат и средняя квадратическая погрешность положения характерной точки (M <sub>t</sub> ), м	Описание закреплен ия точки
	X	Y		
1	2	3	4	5
1	518862.34	2237077.88	Геодезический метод; M <sub>t</sub> =0.1	-
2	518890.25	2237120.85	Геодезический метод; M <sub>t</sub> =0.1	-
3	518857.52	2237137.48	Геодезический метод; M <sub>t</sub> =0.1	-
4	518841.29	2237129.22	Геодезический метод; M <sub>t</sub> =0.1	-
5	518826.68	2237136.95	Геодезический метод; M <sub>t</sub> =0.1	-
6	518793.76	2237154.66	Геодезический метод; M <sub>t</sub> =0.1	-
7	518760.79	2237172.45	Геодезический метод; M <sub>t</sub> =0.1	-
8	518728.25	2237189.76	Геодезический метод; M <sub>t</sub> =0.1	-
9	518700.62	2237204.15	Геодезический метод; M <sub>t</sub> =0.1	-
10	518698.78	2237200.60	Геодезический метод; M <sub>t</sub> =0.1	-
11	518726.39	2237186.22	Геодезический метод; M <sub>t</sub> =0.1	-
12	518758.90	2237168.93	Геодезический метод; M <sub>t</sub> =0.1	-
13	518791.86	2237151.14	Геодезический метод; M <sub>t</sub> =0.1	-
14	518824.79	2237133.42	Геодезический метод; M <sub>t</sub> =0.1	-
15	518841.26	2237124.71	Геодезический метод; M <sub>t</sub> =0.1	-
16	518857.52	2237132.99	Геодезический метод; M <sub>t</sub> =0.1	-
17	518884.48	2237119.30	Геодезический метод; M <sub>t</sub> =0.1	-
18	518858.99	2237080.05	Геодезический метод; M <sub>t</sub> =0.1	-
1	518862.34	2237077.88	Геодезический метод; M <sub>t</sub> =0.1	-

Публичный сервитут  
 ВЛ 35 кВ Тракторная-Вороновка №1 с отпайкой на ПС Ляды  
 протяженностью по договору 3,3 км, (факт. 7,9 км)  
 Схема расположения границ публичного сервитута



С

Лист 1  
 Публичный сервитут  
 ВЛ 35 квТ Тракторная-Вороновка №1 с отпайкой на ПС Ляды  
 протяженностью по договору 3,3 км, (факт. 7,9 км)  
 Схема расположения границ публичного сервитута



- Условные обозначения:**
- граница ВЛ
  - граница публичного сервитута
  - граница кадастрового квартала
  - граница земельного участка, учтенного в ГКН
  - 59:18:23:60101 кадастровый номер квартала
- М 1:4000**
- .588 номер земельного участка, учтенного в ГКН
  - 1 характерная точка границы

С

Лист 2

Публичный сервитут  
ВЛ 35 кВ Тракторная-Вороновка №1 с отпайкой на ПС Ляды  
протяженностью по договору 3,3 км, (факт. 7,9 км)  
Схема расположения границ публичного сервитута



Условные обозначения:

- граница ВЛ
- граница публичного сервитута
- граница кадастрового квартала
- граница земельного участка, учтенного в ГКН
- 59:18:2360101 кадастровый номер квартала

М 1:4000

- :588 номер земельного участка, учтенного в ГКН
- 1 характерная точка границы

С

Лист 3

Публичный сервитут  
ВЛ 35 квТракторная-Вороновка №1 с отпайкой на ПС Ляды  
протяженностью по договору 3,3 км, (факт. 7,9 км)  
Схема расположения границ публичного сервитута



Условные обозначения:

- граница ВЛ
- граница публичного сервитута
- граница кадастрового квартала
- граница земельного участка, учтенного в ГКН
- 59.18.2360101 кадастровый номер квартала

М 1:4000

- :588 номер земельного участка, учтенного в ГКН
- 1 характерная точка границы






С

Лист 4

Публичный сервитут  
ВЛ 35 кВ Тракторная-Вороновка №1 с отпайкой на ПС Ляды  
протяженностью по договору 3,3 км, (факт. 7,9 км)  
Схема расположения границ публичного сервитута



Условные обозначения:

-  граница ВЛ
-  граница публичного сервитута
-  граница кадастрового квартала
-  граница земельного участка, учтенного в ГКН
-  кадастровый номер квартала

М 1:4000

- .588 номер земельного участка, учтенного в ГКН
- 1 характерная точка границы

С



Лист 5

Публичный сервитут  
ВЛ 35 кв Тракторная-Вороновка №1 с отпайкой на ПС Ляды  
протяженностью по договору 3,3 км, (факт. 7,9 км)  
Схема расположения границ публичного сервитута



Условные обозначения:

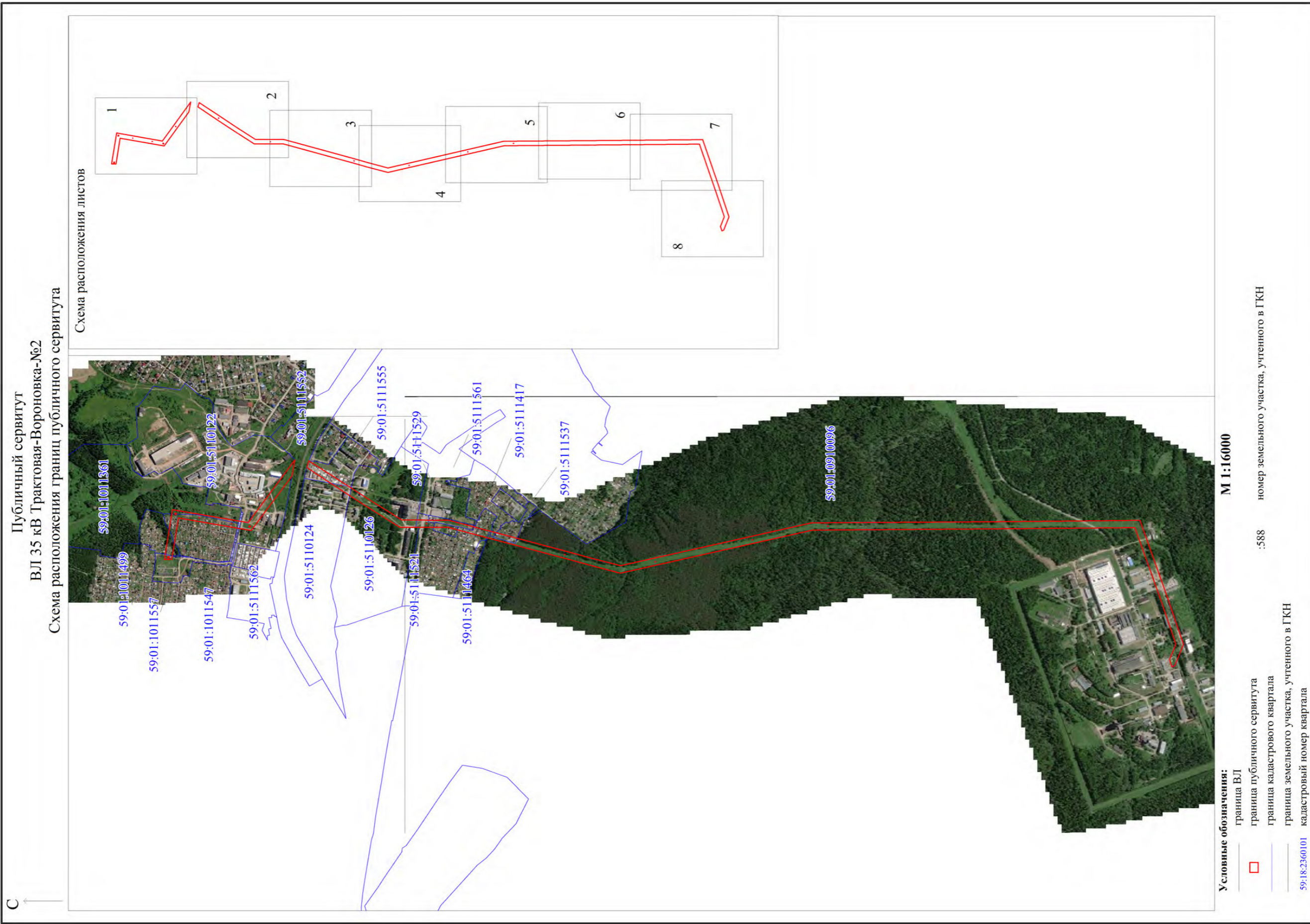
- граница ВЛ
- граница публичного сервитута
- граница кадастрового квартала
- граница земельного участка, учтенного в ГКН
- 59:18:23:60101 кадастровый номер квартала

М 1:4000

- :588 номер земельного участка, учтенного в ГКН
- 1 характерная точка границы

27	518032.58	2251629.23	Геодезический метод; Мf=0.1	-
28	518105.31	2251842.15	Геодезический метод; Мf=0.1	-
29	518238.29	2252214.87	Геодезический метод; Мf=0.1	-
30	518812.91	2252209.85	Геодезический метод; Мf=0.1	-
31	518957.56	2252352.07	Геодезический метод; Мf=0.1	-
32	519114.11	2252704.97	Геодезический метод; Мf=0.1	-
33	520148.66	2254033.78	Геодезический метод; Мf=0.1	-
34	520167.24	2254055.63	Геодезический метод; Мf=0.1	-
35	520462.41	2253539.46	Геодезический метод; Мf=0.1	-
36	521151.84	2253129.18	Геодезический метод; Мf=0.1	-
37	521308.21	2253038.81	Геодезический метод; Мf=0.1	-
38	521920.05	2253131.65	Геодезический метод; Мf=0.1	-
39	522335.08	2252531.43	Геодезический метод; Мf=0.1	-
40	522398.56	2252516.10	Геодезический метод; Мf=0.1	-
41	522438.20	2252523.07	Геодезический метод; Мf=0.1	-
42	522678.95	2252200.57	Геодезический метод; Мf=0.1	-
43	523044.58	2252262.96	Геодезический метод; Мf=0.1	-
44	523078.54	2252054.65	Геодезический метод; Мf=0.1	-
1	523114.98	2252054.85	Геодезический метод; Мf=0.1	-

ОПИСАНИЕ МЕСТОПОЛОЖЕНИЯ ГРАНИЦ ПУБЛИЧНОГО СЕРВИСУТА ПО ОБЪЕКТУ В/Л 35 КВ ТРАКТОВАЯ-ВОРОНОВКА №1 С ОТПАЙКОЙ НА ПС ЛЯДЫ ПЕРМСКИЙ КРАЙ, ПЕРМСКИЙ РАЙОН, СВЕРДЛОВСКИЙ РАЙОН ГОРОДА ПЕРМИ (НАИМЕНОВАНИЕ ОБЪЕКТА)					
Сведения о местоположении границ объекта					
1. Система координат МСК-59, зона 2					
2. Сведения о характерных точках границ объекта					
Обозначение характерных точек границ	Координаты, м		Метод определения координат и средняя квадратическая погрешность положения характерной точки (М <sub>п</sub> ), м	Описание закрепления точка	5
	X	Y			
1	2	3	4	5	5
1	523114.98	2252054.85	Геодезический метод; Мf=0.1	-	-
2	523074.29	2252304.48	Геодезический метод; Мf=0.1	-	-
3	522694.58	2252239.68	Геодезический метод; Мf=0.1	-	-
4	522453.87	2252562.38	Геодезический метод; Мf=0.1	-	-
5	522392.33	2252551.56	Геодезический метод; Мf=0.1	-	-
6	522447.90	2252585.45	Геодезический метод; Мf=0.1	-	-
7	522497.40	2252621.07	Геодезический метод; Мf=0.1	-	-
8	522483.54	2252637.29	Геодезический метод; Мf=0.1	-	-
9	522477.89	2252651.38	Геодезический метод; Мf=0.1	-	-
10	522428.34	2252615.73	Геодезический метод; Мf=0.1	-	-
11	522351.03	2252571.19	Геодезический метод; Мf=0.1	-	-
12	521936.80	2253170.52	Геодезический метод; Мf=0.1	-	-
13	521315.24	2253076.33	Геодезический метод; Мf=0.1	-	-
14	521170.05	2253160.24	Геодезический метод; Мf=0.1	-	-
15	520488.94	2253565.57	Геодезический метод; Мf=0.1	-	-
16	520172.98	2254117.93	Геодезический метод; Мf=0.1	-	-
17	520120.71	2254056.49	Геодезический метод; Мf=0.1	-	-
18	519083.00	2252723.63	Геодезический метод; Мf=0.1	-	-
19	518927.44	2252372.95	Геодезический метод; Мf=0.1	-	-
20	518798.13	2252245.97	Геодезический метод; Мf=0.1	-	-
21	518212.85	2252251.05	Геодезический метод; Мf=0.1	-	-
22	518071.34	2251854.10	Геодезический метод; Мf=0.1	-	-
23	517994.16	2251628.13	Геодезический метод; Мf=0.1	-	-
24	518037.79	2251520.93	Геодезический метод; Мf=0.1	-	-
25	518052.05	2251514.97	Геодезический метод; Мf=0.1	-	-
26	518064.63	2251550.47	Геодезический метод; Мf=0.1	-	-



Лист 1

Публичный сервитут  
 ВЛ 35 квТракторная-Вороновка-№2  
 Схема расположения границ публичного сервитута



Условные обозначения:

- граница ВЛ
- граница публичного сервитута
- граница кадастрового квартала
- граница земельного участка, учтенного в ГКН
- 59:18:23:60101 кадастровый номер квартала

М 1:2000

- :588 номер земельного участка, учтенного в ГКН
- 1 характерная точка границы

Лист 2

Публичный сервитут  
ВЛ 35 квТракторная-Вороновка-№2  
Схема расположения границ публичного сервитута



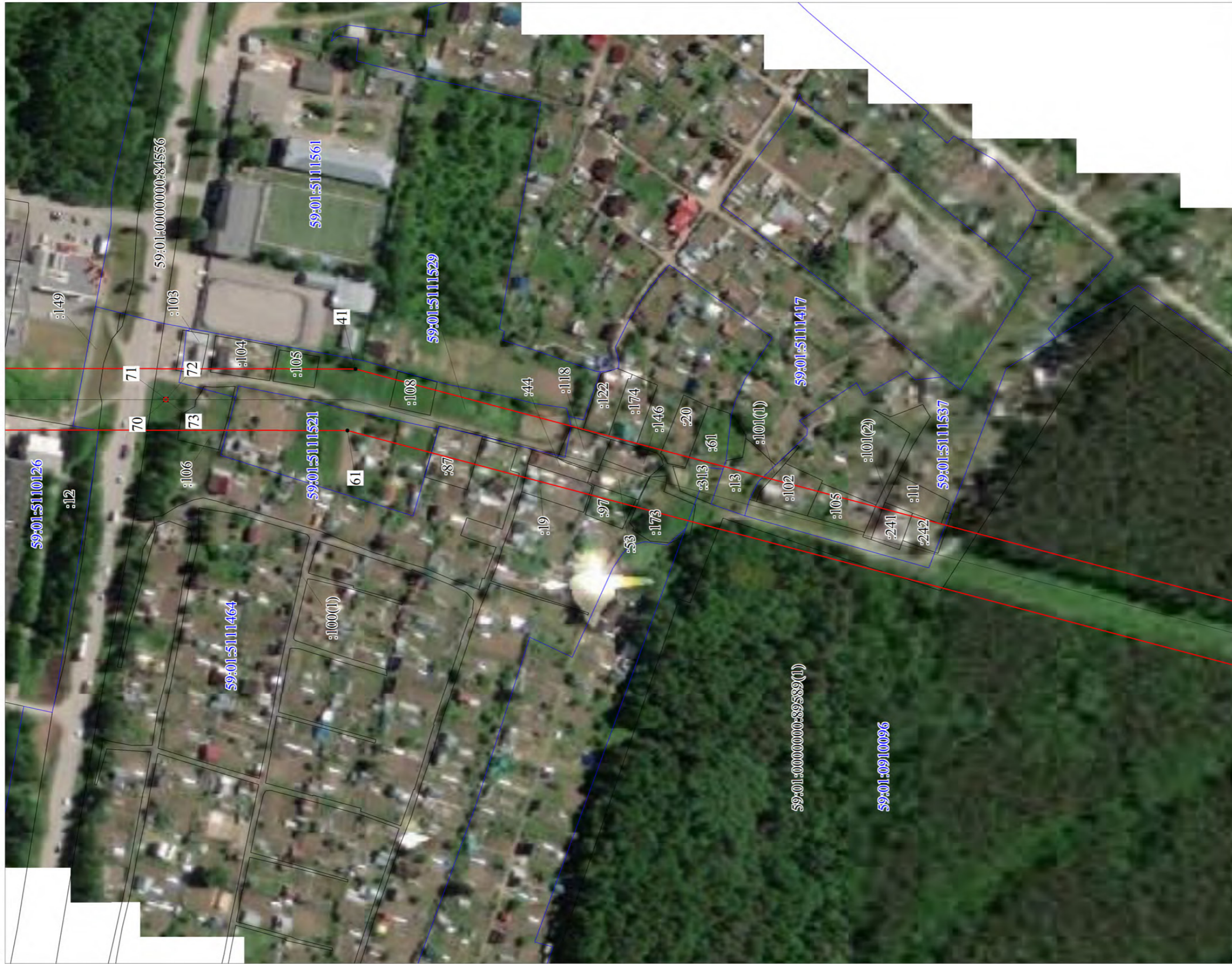
М 1:2000

Условные обозначения:

- граница ВЛ
- граница публичного сервитута
- граница кадастрового квартала
- граница земельного участка, учтенного в ГКН
- 59:18:2360101 кадастровый номер квартала
- :588 номер земельного участка, учтенного в ГКН
- 1 характерная точка границы

Лист 3

Публичный сервитут  
ВЛ 35 квТракторная-Вороновка-№2  
Схема расположения границ публичного сервитута



Условные обозначения:

- граница ВЛ
- граница публичного сервитута
- граница кадастрового квартала
- граница земельного участка, учтенного в ГКН
- 59:18:2560101 кадастровый номер квартала

М 1:2000

- :588 номер земельного участка, учтенного в ГКН
- 1 характерная точка границы

Лист 4

Публичный сервитут  
ВЛ 35 квТракторная-Вороновка-№2  
Схема расположения границ публичного сервитута



Условные обозначения:

- граница ВЛ
- граница публичного сервитута
- граница кадастрового квартала
- граница земельного участка, учтенного в ГКН
- 59:18.23.60101 кадастровый номер квартала
- :588 номер земельного участка, учтенного в ГКН
- 1 характерная точка границы

М 1:2000

С ↑

Лист 5

Публичный сервитут  
ВЛ 35 кв Тракторная-Вороновка-№2  
Схема расположения границ публичного сервитута



Условные обозначения:

- граница ВЛ
- граница публичного сервитута
- граница кадастрового квартала
- граница земельного участка, учтенного в ГКН
- 59:18:2360101 кадастровый номер квартала
- :588 номер земельного участка, учтенного в ГКН
- 1 характерная точка границы

М 1:2000



Лист 6

Публичный сервитут  
ВЛ 35 кв Тракторная-Вороновка-№2  
Схема расположения границ публичного сервитута

С ↑



Условные обозначения:

- граница ВЛ
- граница публичного сервитута
- граница кадастрового квартала
- граница земельного участка, учтенного в ГКН
- 59:18:2360101 кадастровый номер квартала
- :588 номер земельного участка, учтенного в ГКН
- 1 характерная точка границы

М 1:2000

Лист 7

Публичный сервитут  
ВЛ 35 кВ Тракторная-Вороновка-№2  
Схема расположения границ публичного сервитута



Условные обозначения:

- граница ВЛ
- граница публичного сервитута
- граница кадастрового квартала
- граница земельного участка, учтенного в ГКН
- 59:18:2360101 кадастровый номер квартала

М 1:2000

- :588 номер земельного участка, учтенного в ГКН
- 1 характерная точка границы

С ↑

Лист 8

Публичный сервитут  
ВЛ 35 кв Тракторная-Вороновка-№2  
Схема расположения границ публичного сервитута



Условные обозначения:

- граница ВЛ
- граница публичного сервитута
- граница кадастрового квартала
- граница земельного участка, учтенного в ГКН
- 59:18:2360101 кадастровый номер квартала
- :588 номер земельного участка, учтенного в ГКН
- 1 характерная точка границы

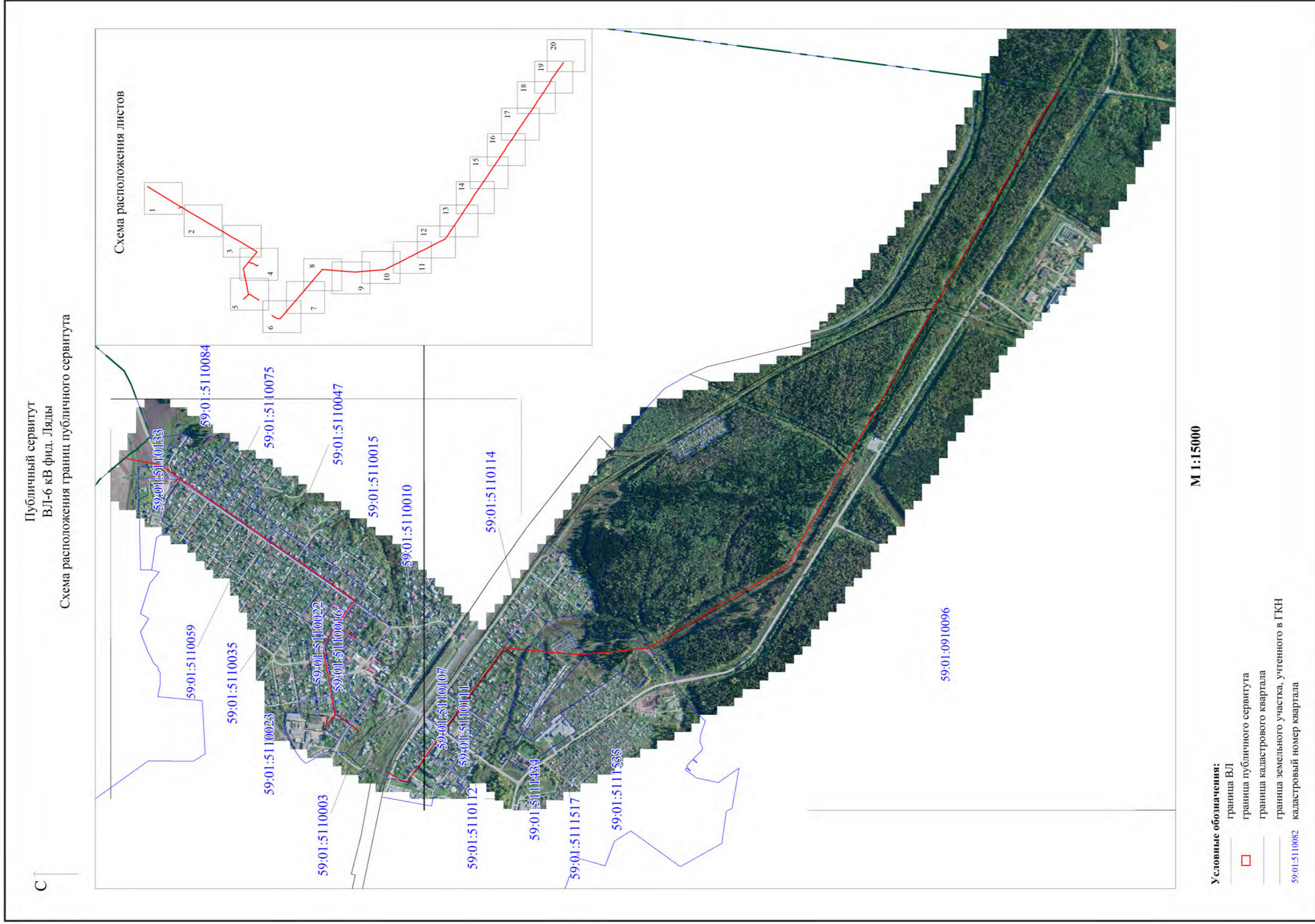
М 1:2000

17	522941.86	2252262.70	Геодезический метод; Мf=0.1	-
21	522779.30	2252234.39	Геодезический метод; Мf=0.1	-
22	522778.89	2252236.71	Геодезический метод; Мf=0.1	-
23	522776.58	2252236.30	Геодезический метод; Мf=0.1	-
24	522776.98	2252233.98	Геодезический метод; Мf=0.1	-
21	522779.30	2252234.39	Геодезический метод; Мf=0.1	-
25	522691.10	2252219.51	Геодезический метод; Мf=0.1	-
26	522687.38	2252224.47	Геодезический метод; Мf=0.1	-
27	522682.42	2252220.74	Геодезический метод; Мf=0.1	-
28	522686.15	2252215.79	Геодезический метод; Мf=0.1	-
25	522691.10	2252219.51	Геодезический метод; Мf=0.1	-
29	522585.13	2252357.16	Геодезический метод; Мf=0.1	-
30	522583.72	2252359.04	Геодезический метод; Мf=0.1	-
31	522581.84	2252357.62	Геодезический метод; Мf=0.1	-
32	522583.25	2252355.75	Геодезический метод; Мf=0.1	-
29	522585.13	2252357.16	Геодезический метод; Мf=0.1	-
33	522399.19	2252516.21	Геодезический метод; Мf=0.1	-
34	522398.42	2252518.94	Геодезический метод; Мf=0.1	-
35	522397.47	2252522.29	Геодезический метод; Мf=0.1	-
36	522390.96	2252545.39	Геодезический метод; Мf=0.1	-
37	522389.14	2252549.53	Геодезический метод; Мf=0.1	-
38	522217.76	2252440.37	Геодезический метод; Мf=0.1	-
39	522072.43	2252346.45	Геодезический метод; Мf=0.1	-
40	521921.95	2252252.78	Геодезический метод; Мf=0.1	-
41	521686.95	2252252.50	Геодезический метод; Мf=0.1	-
42	521098.94	2252096.91	Геодезический метод; Мf=0.1	-
43	520980.96	2252064.37	Геодезический метод; Мf=0.1	-
44	520823.45	2252023.22	Геодезический метод; Мf=0.1	-
45	519862.97	2252238.51	Геодезический метод; Мf=0.1	-
46	518976.53	2252244.41	Геодезический метод; Мf=0.1	-
47	518212.85	2252251.05	Геодезический метод; Мf=0.1	-

ОПИСАНИЕ МЕСТОПОЛОЖЕНИЯ ГРАНИЦ ПУБЛИЧНОГО СЕРВИТУТА ПО ОБЪЕКТУ ВЛ 35 КВ ТРАКТОВАЯ-ВОРОНОВКА-№2 ПЕРМСКИЙ КРАЙ, ПЕРМСКИЙ РАЙОН, СВЕРДЛОВСКИЙ РАЙОН ГОРОДА ПЕРМИ (НАИМЕНОВАНИЕ ОБЪЕКТА)					
Сведения о местоположении границ объекта					
1. Система координат МСК-59, зона 2					
2. Сведения о характеристных точках границ объекта					
Обозначение характерных точек границ	Координаты, м		Метод определения координат и средняя квадратическая погрешность положения характерной точки (М), м	Описание закрепления точка	5
	X	Y			
1	2	3	4	5	
1	523078.54	2252054.65	Геодезический метод; Мf=0.1	-	-
2	523114.98	2252054.85	Геодезический метод; Мf=0.1	-	-
3	523074.29	2252304.48	Геодезический метод; Мf=0.1	-	-
4	522694.58	2252239.68	Геодезический метод; Мf=0.1	-	-
5	522459.60	2252554.71	Геодезический метод; Мf=0.1	-	-
6	522474.05	2252475.06	Геодезический метод; Мf=0.1	-	-
7	522678.95	2252200.57	Геодезический метод; Мf=0.1	-	-
8	523044.58	2252262.96	Геодезический метод; Мf=0.1	-	-
1	523078.54	2252054.65	Геодезический метод; Мf=0.1	-	-
9	523098.38	2252062.15	Геодезический метод; Мf=0.1	-	-
10	523098.13	2252069.62	Геодезический метод; Мf=0.1	-	-
11	523091.10	2252069.38	Геодезический метод; Мf=0.1	-	-
12	523091.35	2252061.91	Геодезический метод; Мf=0.1	-	-
9	523098.38	2252062.15	Геодезический метод; Мf=0.1	-	-
13	523063.01	2252281.18	Геодезический метод; Мf=0.1	-	-
14	523061.97	2252287.30	Геодезический метод; Мf=0.1	-	-
15	523055.86	2252286.26	Геодезический метод; Мf=0.1	-	-
16	523056.89	2252280.15	Геодезический метод; Мf=0.1	-	-
13	523063.01	2252281.18	Геодезический метод; Мf=0.1	-	-
17	522941.86	2252262.70	Геодезический метод; Мf=0.1	-	-
18	522941.46	2252265.02	Геодезический метод; Мf=0.1	-	-
19	522939.14	2252264.61	Геодезический метод; Мf=0.1	-	-
20	522939.55	2252262.30	Геодезический метод; Мf=0.1	-	-

77	521102.78	2252078.03	Геодезический метод; МГ=0.1	-
74	521105.14	2252078.67	Геодезический метод; МГ=0.1	-
78	520649.07	2252042.07	Геодезический метод; МГ=0.1	-
79	520649.61	2252044.46	Геодезический метод; МГ=0.1	-
80	520647.22	2252045.00	Геодезический метод; МГ=0.1	-
81	520646.68	2252042.61	Геодезический метод; МГ=0.1	-
78	520649.07	2252042.07	Геодезический метод; МГ=0.1	-
82	520161.55	2252151.78	Геодезический метод; МГ=0.1	-
83	520162.07	2252154.17	Геодезический метод; МГ=0.1	-
84	520159.67	2252154.69	Геодезический метод; МГ=0.1	-
85	520159.15	2252152.30	Геодезический метод; МГ=0.1	-
82	520161.55	2252151.78	Геодезический метод; МГ=0.1	-
86	519781.93	2252220.14	Геодезический метод; МГ=0.1	-
87	519781.94	2252222.59	Геодезический метод; МГ=0.1	-
88	519779.49	2252222.60	Геодезический метод; МГ=0.1	-
89	519779.48	2252220.15	Геодезический метод; МГ=0.1	-
86	519781.93	2252220.14	Геодезический метод; МГ=0.1	-

48	518071.34	2251854.10	Геодезический метод; МГ=0.1	-
49	517994.16	2251628.13	Геодезический метод; МГ=0.1	-
50	518037.79	2251520.93	Геодезический метод; МГ=0.1	-
51	518052.05	2251514.97	Геодезический метод; МГ=0.1	-
52	518064.63	2251550.47	Геодезический метод; МГ=0.1	-
53	518032.58	2251629.23	Геодезический метод; МГ=0.1	-
54	518105.31	2251842.15	Геодезический метод; МГ=0.1	-
55	518238.29	2252214.87	Геодезический метод; МГ=0.1	-
56	518976.14	2252208.41	Геодезический метод; МГ=0.1	-
57	519858.79	2252202.55	Геодезический метод; МГ=0.1	-
58	520824.15	2251986.20	Геодезический метод; МГ=0.1	-
59	520990.30	2252029.60	Геодезический метод; МГ=0.1	-
60	521108.34	2252062.16	Геодезический метод; МГ=0.1	-
61	521691.59	2252216.50	Геодезический метод; МГ=0.1	-
62	521932.32	2252216.83	Геодезический метод; МГ=0.1	-
63	522091.71	2252316.05	Геодезический метод; МГ=0.1	-
64	522237.30	2252410.14	Геодезический метод; МГ=0.1	-
65	522398.56	2252516.10	Геодезический метод; МГ=0.1	-
33	522399.19	2252516.21	Геодезический метод; МГ=0.1	-
66	522229.22	2252424.90	Геодезический метод; МГ=0.1	-
67	522227.88	2252426.95	Геодезический метод; МГ=0.1	-
68	522225.83	2252425.61	Геодезический метод; МГ=0.1	-
69	522227.17	2252423.56	Геодезический метод; МГ=0.1	-
66	522229.22	2252424.90	Геодезический метод; МГ=0.1	-
70	521799.05	2252233.34	Геодезический метод; МГ=0.1	-
71	521799.05	2252235.79	Геодезический метод; МГ=0.1	-
72	521796.60	2252235.79	Геодезический метод; МГ=0.1	-
73	521796.60	2252233.34	Геодезический метод; МГ=0.1	-
70	521799.05	2252233.34	Геодезический метод; МГ=0.1	-
74	521105.14	2252078.67	Геодезический метод; МГ=0.1	-
75	521104.50	2252081.04	Геодезический метод; МГ=0.1	-
76	521102.14	2252080.40	Геодезический метод; МГ=0.1	-



Лист 1

Публичный сервитут  
ВЛ-6 кв фид. Ляды  
Схема расположения границ публичного сервитута



М 1:1000

Условные обозначения:

- граница ВЛ
- граница публичного сервитута
- граница кадастрового квартала
- граница земельного участка, учтенного в ГКН
- 59:01:5110082 кадастровый номер квартала

- .588 номер земельного участка, учтенного в ГКН
- 1 характерная точка границы

С ↑

Лист 2

Публичный сервитут  
ВЛ-6 кв фид. Ляды  
Схема расположения границ публичного сервитута



Условные обозначения:

- граница ВЛ
- граница публичного сервитута
- граница кадастрового квартала
- граница земельного участка, учтенного в ГКН
- 59:01:5110082 кадастровый номер квартала

- .588 номер земельного участка, учтенного в ГКН
- 1 характерная точка границы

М 1:1000



Лист 3

Публичный сервитут  
ВЛ-6 кв фид. Ляды  
Схема расположения границ публичного сервитута

С



М 1:1000

- Условные обозначения:**
- граница ВЛ
  - граница публичного сервитута
  - граница кадастрового квартала
  - граница земельного участка, учтенного в ГКН
  - 59:01:5110082 кадастровый номер квартала
  - :588 номер земельного участка, учтенного в ГКН
  - 1 характеристика точки границы

Лист 4

Публичный сервитут  
ВЛ-6 кв фид. Ляды  
Схема расположения границ публичного сервитута



М 1:1000

Условные обозначения:

- граница ВЛ
- граница публичного сервитута
- граница кадастрового квартала
- граница земельного участка, учтенного в ГКН
- 59:01:5110082 кадастровый номер квартала

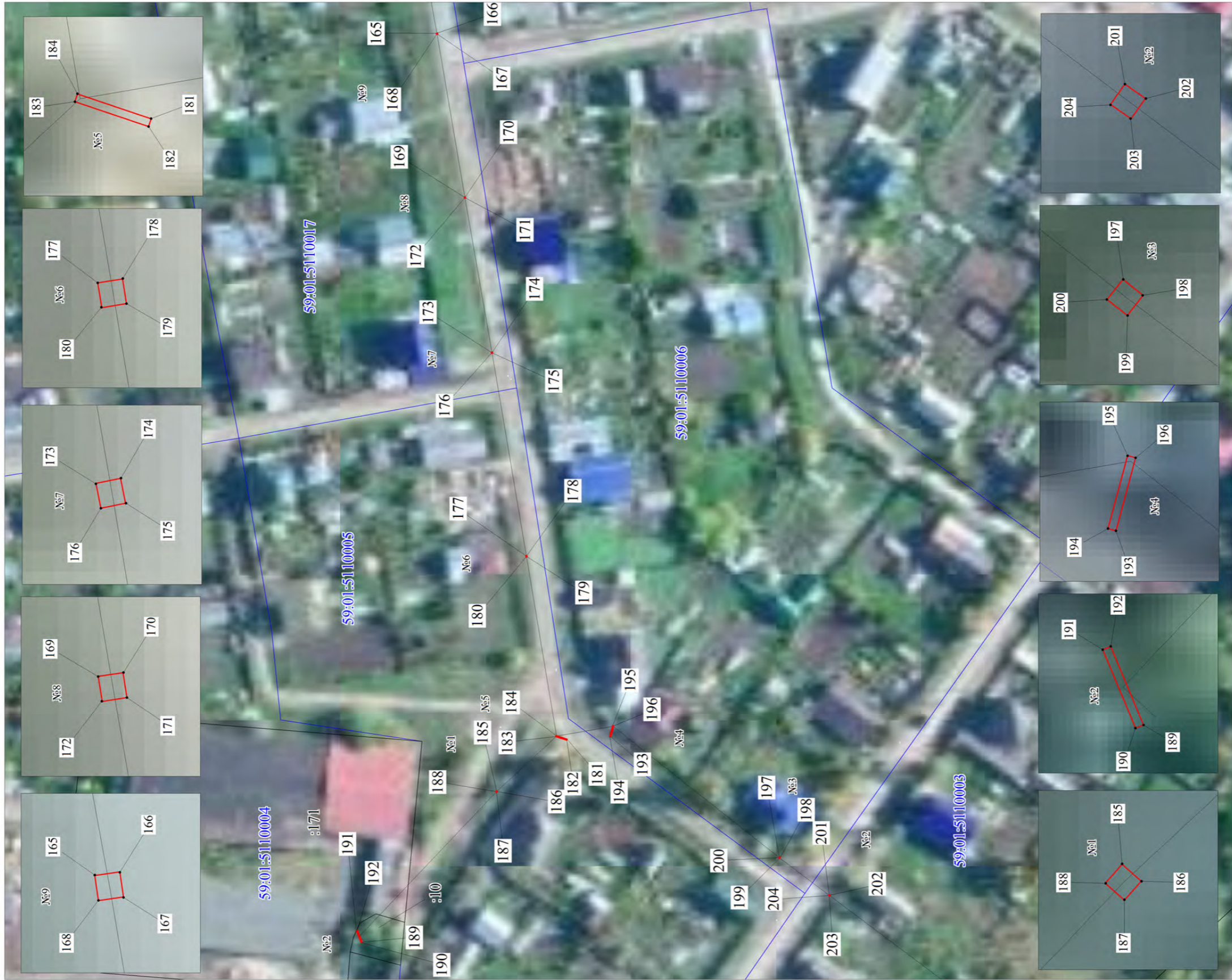
- .588 номер земельного участка, учтенного в ГКН
- 1 характерная точка границы

С ↑

Лист 5

Публичный сервитут  
ВЛ-6 кв фид. Ляды  
Схема расположения границ публичного сервитута

С



М 1:1000

Условные обозначения:

- граница ВЛ
- граница публичного сервитута
- граница кадастрового квартала
- граница земельного участка, учтенного в ГКН
- 59:01:5110082 кадастровый номер квартала

- :588 номер земельного участка, учтенного в ГКН
- 1 характерная точка границы

Лист 6

Публичный сервитут  
ВЛ-6 кв фид. Ляды  
Схема расположения границ публичного сервитута

С



М 1:1000

- Условные обозначения:**
- граница ВЛ
  - граница публичного сервитута
  - граница кадастрового квартала
  - граница земельного участка, учтенного в ГКН
  - 59:01:5110082 кадастровый номер квартала
  - :588 номер земельного участка, учтенного в ГКН
  - 1 характерная точка границы

Лист 7

Публичный сервитут  
ВЛ-6 кв фид. Ляды  
Схема расположения границ публичного сервитута

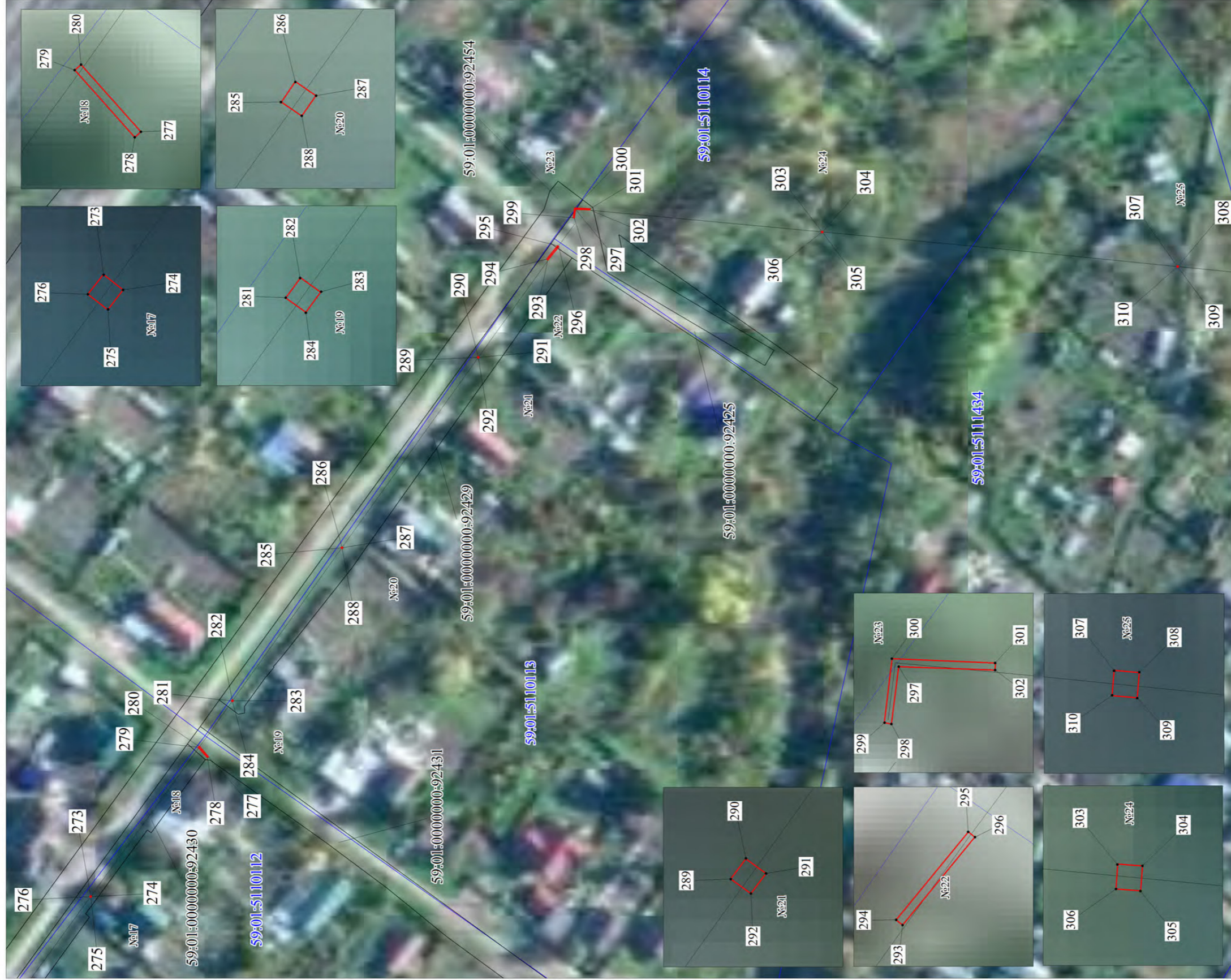


М 1:1000

- Условные обозначения:**
- граница ВЛ
  - граница публичного сервитута
  - граница кадастрового квартала
  - граница земельного участка, учтенного в ГКН
  - 59:01:5110082 кадастровый номер квартала
  - :588 номер земельного участка, учтенного в ГКН
  - л характерная точка границы

Лист 8

Публичный сервитут  
ВЛ-6 кв фид. Ляды  
Схема расположения границ публичного сервитута



М 1:1000

Условные обозначения:

- граница ВЛ
- граница публичного сервитута
- граница кадастрового квартала
- граница земельного участка, учтенного в ГКН
- 59:01:5110082 кадастровый номер квартала

- :588 номер земельного участка, учтенного в ГКН
- 1 характерная точка границы

Лист 9

Публичный сервитут  
ВЛ-6 кв фид. Ляды  
Схема расположения границ публичного сервитута



М 1:1000

- Условные обозначения:**
- граница ВЛ
  - граница публичного сервитута
  - граница кадастрового квартала
  - граница земельного участка, учтенного в ГКН
  - 59:01:5110082 кадастровый номер квартала
  - :588 номер земельного участка, учтенного в ГКН
  - 1 характерная точка границы

С ↑

Лист 10

Публичный сервитут  
ВЛ-6 кв фид. Ляды  
Схема расположения границ публичного сервитута



М 1:1000

Условные обозначения:

- граница ВЛ
- граница публичного сервитута
- граница кадастрового квартала
- граница земельного участка, учтенного в ГКН
- 59:01:5110082 кадастровый номер квартала

- :588 номер земельного участка, учтенного в ГКН
- 1 характерная точка границы








Лист 11

Публичный сервитут  
ВЛ-6 кв фид. Ляды  
Схема расположения границ публичного сервитута



М 1:1000

Условные обозначения:

-  граница ВЛ
-  граница публичного сервитута
-  граница кадастрового квартала
-  граница земельного участка, учтенного в ГКН
-  кадастровый номер квартала

- :588 номер земельного участка, учтенного в ГКН
- 1 характерная точка границы

С ↑

Лист 12

Публичный сервитут  
ВЛ-6 кв Фид. Ляды  
Схема расположения границ публичного сервитута



М 1:1000

- Условные обозначения:**
- граница ВЛ
  - граница публичного сервитута
  - граница кадастрового квартала
  - граница земельного участка, учтенного в ГКН
  - 59:01:5110082 кадастровый номер квартала
  - .588 номер земельного участка, учтенного в ГКН
  - 1 характерная точка границы

Лист 13

Публичный сервитут  
ВЛ-6 кв фид. Ляды  
Схема расположения границ публичного сервитута



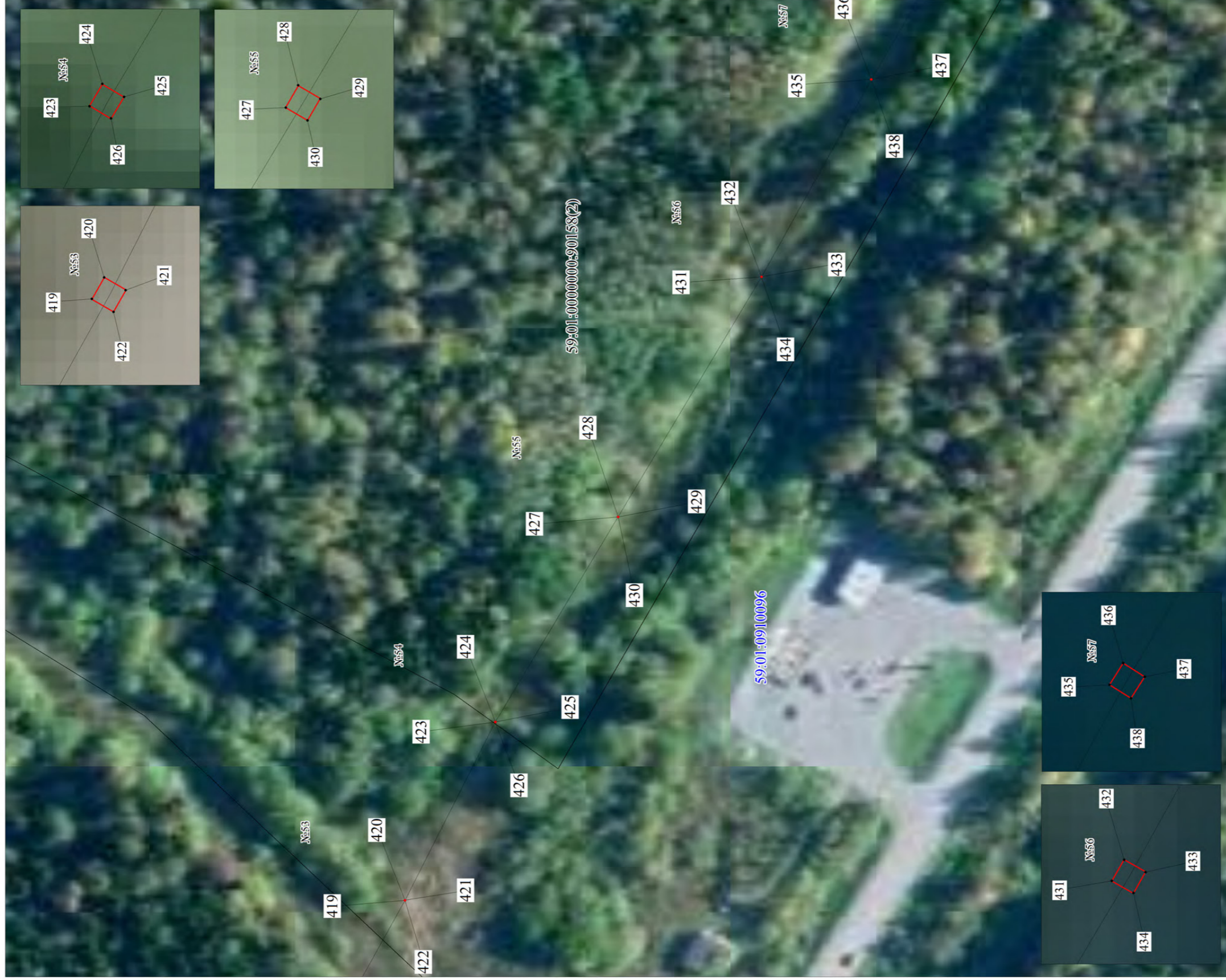
М 1:1000

Условные обозначения:

- граница ВЛ
- граница публичного сервитута
- граница кадастрового квартала
- граница земельного участка, учтенного в ГКН
- 59:01:5110082 кадастровый номер квартала
- :588 номер земельного участка, учтенного в ГКН
- I характерная точка границы

Лист 14

Публичный сервитут  
ВЛ-6 кв фид. Ляды  
Схема расположения границ публичного сервитута



М 1:1000

Условные обозначения:

- граница ВЛ
- граница публичного сервитута
- граница кадастрового квартала
- граница земельного участка, учтенного в ГКН
- 59:01:5110082 кадастровый номер квартала

- :588 номер земельного участка, учтенного в ГКН
- 1 характерная точка границы

С ↑

Лист 15

Публичный сервитут  
ВЛ-6 кв фид. Ляды  
Схема расположения границ публичного сервитута



М 1:1000

Условные обозначения:

- граница ВЛ
- граница публичного сервитута
- граница кадастрового квартала
- граница земельного участка, учтенного в ГКН
- 59:01:5110082 кадастровый номер квартала
- :588 номер земельного участка, учтенного в ГКН
- 1 характерная точка границы

Лист 16

Публичный сервитут  
ВЛ-6 кв фид. Ляды  
Схема расположения границ публичного сервитута



М 1:1000

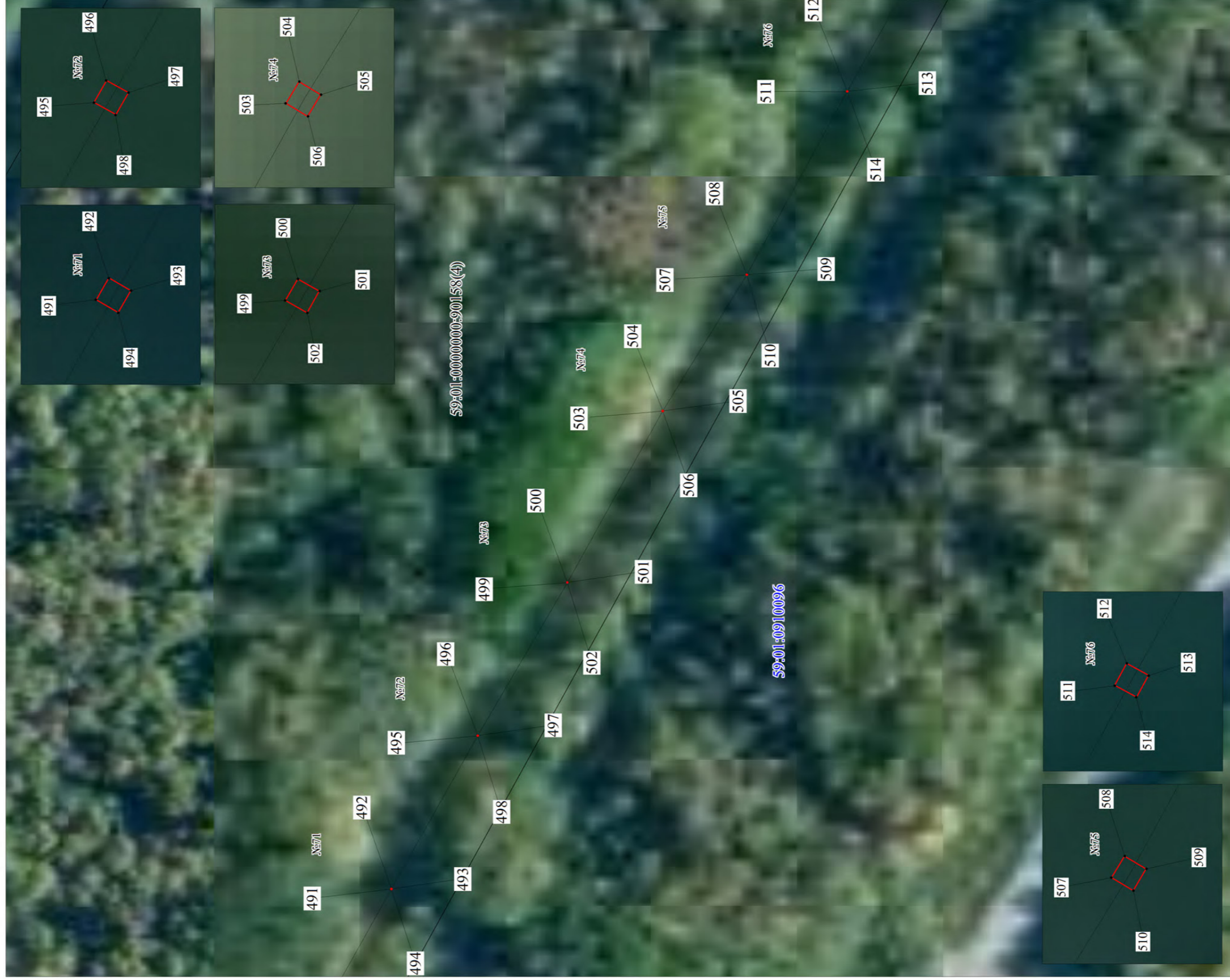
Условные обозначения:

- граница ВЛ
- граница публичного сервитута
- граница кадастрового квартала
- граница земельного участка, учтенного в ГКН
- 59:01:5110082 кадастровый номер квартала

- :588 номер земельного участка, учтенного в ГКН
- 1 характерная точка границы

Лист 17

Публичный сервитут  
ВЛ-6 кв фид. Ляды  
Схема расположения границ публичного сервитута



М 1:1000

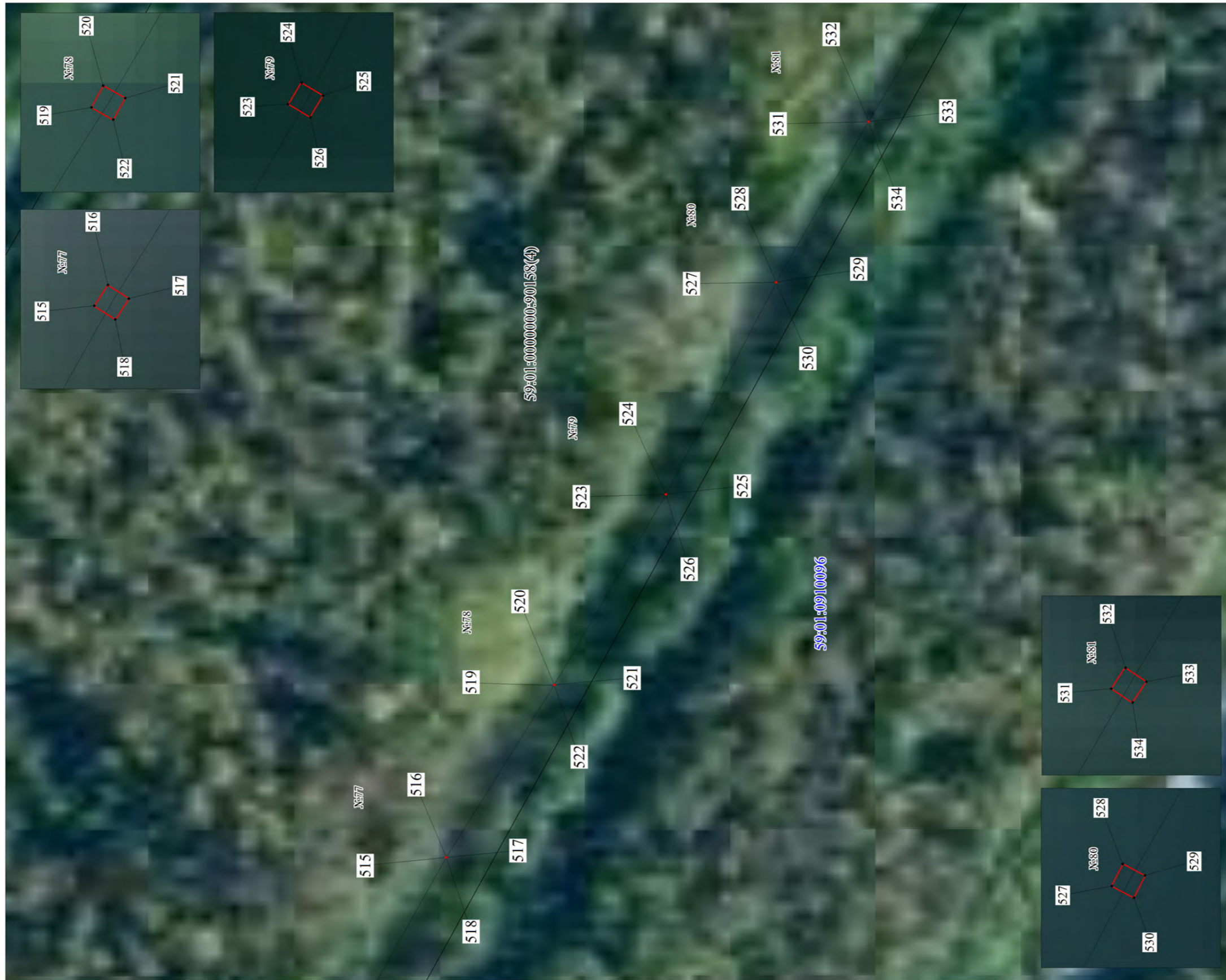
Условные обозначения:

- граница ВЛ
- граница публичного сервитута
- граница кадастрового квартала
- граница земельного участка, учтенного в ГКН
- 59:01:5110082 кадастровый номер квартала

- .588 номер земельного участка, учтенного в ГКН
- 1 характерная точка границы

Лист 18

Публичный сервитут  
ВЛ-6 кв фид. Ляды  
Схема расположения границ публичного сервитута



Условные обозначения:

- граница ВЛ
- граница публичного сервитута
- граница кадастрового квартала
- граница земельного участка, учтенного в ГКН
- 59:01:5110082 кадастровый номер квартала

- :588 номер земельного участка, учтенного в ГКН
- 1 характерная точка границы

М 1:1000

С ↑



Лист 19

Публичный сервитут  
ВЛ-6 кв фид. Ляды  
Схема расположения границ публичного сервитута



М 1:1000

Условные обозначения:

- граница ВЛ
- граница публичного сервитута
- граница кадастрового квартала
- граница земельного участка, учтенного в ГКН
- 59-01:5110082 кадастровый номер квартала
- :588 номер земельного участка, учтенного в ГКН
- 1 характерная точка границы

Лист 20

Публичный сервитут  
ВЛ-6 кв фид. Ляды  
Схема расположения границ публичного сервитута



М 1:1000

- Условные обозначения:**
- граница ВЛ
  - граница публичного сервитута
  - граница кадастрового квартала
  - граница земельного участка, учтенного в ГКН
  - 59:01:5110082 кадастровый номер квартала
  - 588 номер земельного участка, учтенного в ГКН
  - 1 характерная точка границы

С ↑

19	523390.65	2253963.17	Геодезический метод, М±0,1	-
20	523390.60	2253962.82	Геодезический метод, М±0,1	-
17	523393.92	2253962.35	Геодезический метод, М±0,1	-
21	523342.02	2253954.35	Геодезический метод, М±0,1	-
22	523341.73	2253954.15	Геодезический метод, М±0,1	-
23	523341.92	2253953.85	Геодезический метод, М±0,1	-
24	523342.22	2253954.06	Геодезический метод, М±0,1	-
21	523342.02	2253954.35	Геодезический метод, М±0,1	-
25	523306.50	2253929.19	Геодезический метод, М±0,1	-
26	523306.22	2253928.98	Геодезический метод, М±0,1	-
27	523306.44	2253928.70	Геодезический метод, М±0,1	-
28	523306.72	2253928.92	Геодезический метод, М±0,1	-
25	523306.50	2253929.19	Геодезический метод, М±0,1	-
29	523273.30	2253905.74	Геодезический метод, М±0,1	-
30	523273.01	2253905.54	Геодезический метод, М±0,1	-
31	523273.20	2253905.25	Геодезический метод, М±0,1	-
32	523273.49	2253905.44	Геодезический метод, М±0,1	-
29	523273.30	2253905.74	Геодезический метод, М±0,1	-
33	523235.91	2253879.98	Геодезический метод, М±0,1	-
34	523235.63	2253879.79	Геодезический метод, М±0,1	-
35	523235.83	2253879.50	Геодезический метод, М±0,1	-
36	523236.11	2253879.69	Геодезический метод, М±0,1	-
33	523235.91	2253879.98	Геодезический метод, М±0,1	-
37	523205.00	2253858.48	Геодезический метод, М±0,1	-
38	523204.71	2253858.29	Геодезический метод, М±0,1	-
39	523204.91	2253858.00	Геодезический метод, М±0,1	-
40	523205.20	2253858.19	Геодезический метод, М±0,1	-
37	523205.00	2253858.48	Геодезический метод, М±0,1	-
41	523164.90	2253830.58	Геодезический метод, М±0,1	-
42	523164.60	2253830.38	Геодезический метод, М±0,1	-

ОПИСАНИЕ МЕСТОПОЛОЖЕНИЯ ГРАНИЦ ПУБЛИЧНОГО СЕРВИСУТА ПО ОБЪЕКТУ В.Д-6КВ ФИД. ЛЯДЫ ПЕРМСКИЙ КРАЙ, Г. ПЕРМЬ (наименование объекта)					
Сведения о местоположении границ объекта					
1. Система координат МСК-59, зона 2					
2. Сведения о характерных точках границ объекта					
Обозначение характерных точек границ	Координаты, м		Метод определения координат и средняя квадратическая погрешность положения характерной точки (М), м	Описание закрепления точек	5
	X	Y			
1	2	3	4	5	
1	523459.65	2254036.20	Геодезический метод, М±0,1	-	-
2	523459.90	2254036.44	Геодезический метод, М±0,1	-	-
3	523458.67	2254037.70	Геодезический метод, М±0,1	-	-
4	523458.42	2254037.46	Геодезический метод, М±0,1	-	-
1	523459.65	2254036.20	Геодезический метод, М±0,1	-	-
5	523413.55	2254005.02	Геодезический метод, М±0,1	-	-
6	523413.27	2254004.83	Геодезический метод, М±0,1	-	-
7	523413.46	2254004.54	Геодезический метод, М±0,1	-	-
8	523413.74	2254004.73	Геодезический метод, М±0,1	-	-
5	523413.55	2254005.02	Геодезический метод, М±0,1	-	-
9	523390.86	2253988.94	Геодезический метод, М±0,1	-	-
10	523390.59	2253988.73	Геодезический метод, М±0,1	-	-
11	523390.79	2253988.44	Геодезический метод, М±0,1	-	-
12	523391.08	2253988.65	Геодезический метод, М±0,1	-	-
9	523390.86	2253988.94	Геодезический метод, М±0,1	-	-
13	523369.26	2253973.54	Геодезический метод, М±0,1	-	-
14	523368.98	2253973.33	Геодезический метод, М±0,1	-	-
15	523369.20	2253973.05	Геодезический метод, М±0,1	-	-
16	523369.47	2253973.26	Геодезический метод, М±0,1	-	-
13	523369.26	2253973.54	Геодезический метод, М±0,1	-	-
17	523393.92	2253962.35	Геодезический метод, М±0,1	-	-
18	523393.97	2253962.69	Геодезический метод, М±0,1	-	-

67	522959.08	2253687.48	Геодезический метод; Мf=0,1	-
68	522959.36	2253687.68	Геодезический метод; Мf=0,1	-
65	522959.16	2253687.96	Геодезический метод; Мf=0,1	-
69	522925.26	2253664.35	Геодезический метод; Мf=0,1	-
70	522924.97	2253664.15	Геодезический метод; Мf=0,1	-
71	522925.18	2253663.87	Геодезический метод; Мf=0,1	-
72	522925.47	2253664.07	Геодезический метод; Мf=0,1	-
69	522925.26	2253664.35	Геодезический метод; Мf=0,1	-
73	522886.49	2253637.46	Геодезический метод; Мf=0,1	-
74	522886.21	2253637.27	Геодезический метод; Мf=0,1	-
75	522886.41	2253636.98	Геодезический метод; Мf=0,1	-
76	522886.69	2253637.18	Геодезический метод; Мf=0,1	-
73	522886.49	2253637.46	Геодезический метод; Мf=0,1	-
77	522849.03	2253611.38	Геодезический метод; Мf=0,1	-
78	522848.74	2253611.17	Геодезический метод; Мf=0,1	-
79	522848.94	2253610.88	Геодезический метод; Мf=0,1	-
80	522849.23	2253611.08	Геодезический метод; Мf=0,1	-
77	522849.03	2253611.38	Геодезический метод; Мf=0,1	-
81	522806.46	2253581.65	Геодезический метод; Мf=0,1	-
82	522806.26	2253581.93	Геодезический метод; Мf=0,1	-
83	522805.97	2253581.73	Геодезический метод; Мf=0,1	-
84	522806.17	2253581.44	Геодезический метод; Мf=0,1	-
81	522806.46	2253581.65	Геодезический метод; Мf=0,1	-
85	522756.82	2253547.79	Геодезический метод; Мf=0,1	-
86	522756.53	2253547.58	Геодезический метод; Мf=0,1	-
87	522756.74	2253547.29	Геодезический метод; Мf=0,1	-
88	522757.03	2253547.50	Геодезический метод; Мf=0,1	-
85	522756.82	2253547.79	Геодезический метод; Мf=0,1	-
89	522720.16	2253522.60	Геодезический метод; Мf=0,1	-
90	522719.86	2253522.42	Геодезический метод; Мf=0,1	-

43	523164.80	2253830.08	Геодезический метод; Мf=0,1	-
44	523165.09	2253830.29	Геодезический метод; Мf=0,1	-
41	523164.90	2253830.58	Геодезический метод; Мf=0,1	-
45	523126.62	2253804.25	Геодезический метод; Мf=0,1	-
46	523126.34	2253804.05	Геодезический метод; Мf=0,1	-
47	523126.54	2253803.77	Геодезический метод; Мf=0,1	-
48	523126.83	2253803.97	Геодезический метод; Мf=0,1	-
45	523126.62	2253804.25	Геодезический метод; Мf=0,1	-
49	523090.66	2253779.42	Геодезический метод; Мf=0,1	-
50	523090.79	2253779.09	Геодезический метод; Мf=0,1	-
51	523094.92	2253780.74	Геодезический метод; Мf=0,1	-
52	523094.79	2253781.06	Геодезический метод; Мf=0,1	-
49	523090.66	2253779.42	Геодезический метод; Мf=0,1	-
53	523076.20	2253769.3	Геодезический метод; Мf=0,1	-
54	523075.90	2253769.10	Геодезический метод; Мf=0,1	-
55	523076.09	2253768.81	Геодезический метод; Мf=0,1	-
56	523076.39	2253769.00	Геодезический метод; Мf=0,1	-
53	523076.20	2253769.3	Геодезический метод; Мf=0,1	-
57	523034.79	2253740.56	Геодезический метод; Мf=0,1	-
58	523034.51	2253740.36	Геодезический метод; Мf=0,1	-
59	523034.71	2253740.08	Геодезический метод; Мf=0,1	-
60	523034.99	2253740.28	Геодезический метод; Мf=0,1	-
57	523034.79	2253740.56	Геодезический метод; Мf=0,1	-
61	522994.81	2253712.76	Геодезический метод; Мf=0,1	-
62	522994.53	2253712.56	Геодезический метод; Мf=0,1	-
63	522994.73	2253712.27	Геодезический метод; Мf=0,1	-
64	522995.02	2253712.48	Геодезический метод; Мf=0,1	-
61	522994.81	2253712.76	Геодезический метод; Мf=0,1	-
65	522959.16	2253687.96	Геодезический метод; Мf=0,1	-
66	522958.88	2253687.77	Геодезический метод; Мf=0,1	-

115	522550.18	2253385.31	Геодезический метод, МГ=0,1	-
116	522550.37	2253385.02	Геодезический метод, МГ=0,1	-
113	522550.66	2253385.21	Геодезический метод, МГ=0,1	-
117	522574.90	2253349.94	Геодезический метод, МГ=0,1	-
118	522574.72	2253350.24	Геодезический метод, МГ=0,1	-
119	522574.42	2253350.06	Геодезический метод, МГ=0,1	-
120	522574.60	2253349.76	Геодезический метод, МГ=0,1	-
117	522574.90	2253349.94	Геодезический метод, МГ=0,1	-
121	522607.90	2253302.14	Геодезический метод, МГ=0,1	-
122	522607.70	2253302.43	Геодезический метод, МГ=0,1	-
123	522607.41	2253302.23	Геодезический метод, МГ=0,1	-
124	522607.61	2253301.94	Геодезический метод, МГ=0,1	-
121	522607.90	2253302.14	Геодезический метод, МГ=0,1	-
125	522633.63	2253264.77	Геодезический метод, МГ=0,1	-
126	522633.34	2253264.56	Геодезический метод, МГ=0,1	-
127	522633.55	2253264.28	Геодезический метод, МГ=0,1	-
128	522633.84	2253264.48	Геодезический метод, МГ=0,1	-
125	522633.63	2253264.77	Геодезический метод, МГ=0,1	-
129	522625.17	2253261.79	Геодезический метод, МГ=0,1	-
130	522624.85	2253261.65	Геодезический метод, МГ=0,1	-
131	522624.98	2253261.33	Геодезический метод, МГ=0,1	-
132	522625.31	2253261.46	Геодезический метод, МГ=0,1	-
129	522625.17	2253261.79	Геодезический метод, МГ=0,1	-
133	522579.22	2253244.05	Геодезический метод, МГ=0,1	-
134	522578.91	2253243.90	Геодезический метод, МГ=0,1	-
135	522579.07	2253243.58	Геодезический метод, МГ=0,1	-
136	522579.38	2253243.73	Геодезический метод, МГ=0,1	-
133	522579.22	2253244.05	Геодезический метод, МГ=0,1	-
137	522541.16	2253217.77	Геодезический метод, МГ=0,1	-
138	522541.38	2253217.49	Геодезический метод, МГ=0,1	-

91	522720.05	2253522.13	Геодезический метод, МГ=0,1	-
92	522720.34	2253522.31	Геодезический метод, МГ=0,1	-
89	522720.16	2253522.60	Геодезический метод, МГ=0,1	-
93	522683.36	2253497.11	Геодезический метод, МГ=0,1	-
94	522683.59	2253496.84	Геодезический метод, МГ=0,1	-
95	522686.67	2253499.38	Геодезический метод, МГ=0,1	-
96	522686.46	2253499.65	Геодезический метод, МГ=0,1	-
93	522683.36	2253497.11	Геодезический метод, МГ=0,1	-
97	522662.63	2253483.30	Геодезический метод, МГ=0,1	-
98	522662.82	2253483.01	Геодезический метод, МГ=0,1	-
99	522666.92	2253485.77	Геодезический метод, МГ=0,1	-
100	522666.73	2253486.06	Геодезический метод, МГ=0,1	-
97	522662.63	2253483.30	Геодезический метод, МГ=0,1	-
101	522627.15	2253458.36	Геодезический метод, МГ=0,1	-
102	522626.86	2253458.15	Геодезический метод, МГ=0,1	-
103	522627.07	2253457.87	Геодезический метод, МГ=0,1	-
104	522627.35	2253458.08	Геодезический метод, МГ=0,1	-
101	522627.15	2253458.36	Геодезический метод, МГ=0,1	-
105	522585.91	2253428.73	Геодезический метод, МГ=0,1	-
106	522585.61	2253428.55	Геодезический метод, МГ=0,1	-
107	522585.80	2253428.25	Геодезический метод, МГ=0,1	-
108	522586.09	2253428.44	Геодезический метод, МГ=0,1	-
105	522585.91	2253428.73	Геодезический метод, МГ=0,1	-
109	522541.85	2253397.09	Геодезический метод, МГ=0,1	-
110	522542.07	2253396.81	Геодезический метод, МГ=0,1	-
111	522545.89	2253399.88	Геодезический метод, МГ=0,1	-
112	522545.67	2253400.15	Геодезический метод, МГ=0,1	-
109	522541.85	2253397.09	Геодезический метод, МГ=0,1	-
113	522550.66	2253385.21	Геодезический метод, МГ=0,1	-
114	522550.47	2253385.50	Геодезический метод, МГ=0,1	-

163	522678.54	2253088.94	Геодезический метод; М1=0,1	-
164	522678.89	2253088.88	Геодезический метод; М1=0,1	-
161	522678.95	2253089.23	Геодезический метод; М1=0,1	-
165	522667.20	2253044.04	Геодезический метод; М1=0,1	-
166	522666.85	2253044.08	Геодезический метод; М1=0,1	-
167	522666.80	2253043.73	Геодезический метод; М1=0,1	-
168	522667.15	2253043.69	Геодезический метод; М1=0,1	-
165	522667.20	2253044.04	Геодезический метод; М1=0,1	-
169	522659.45	2252998.44	Геодезический метод; М1=0,1	-
170	522659.10	2252998.50	Геодезический метод; М1=0,1	-
171	522659.05	2252998.15	Геодезический метод; М1=0,1	-
172	522659.40	2252998.10	Геодезический метод; М1=0,1	-
169	522659.45	2252998.44	Геодезический метод; М1=0,1	-
173	522651.95	2252955.25	Геодезический метод; М1=0,1	-
174	522651.60	2252955.33	Геодезический метод; М1=0,1	-
175	522651.53	2252954.98	Геодезический метод; М1=0,1	-
176	522651.88	2252954.91	Геодезический метод; М1=0,1	-
173	522651.95	2252955.25	Геодезический метод; М1=0,1	-
177	522642.32	2252898.59	Геодезический метод; М1=0,1	-
178	522641.97	2252898.65	Геодезический метод; М1=0,1	-
179	522641.92	2252898.30	Геодезический метод; М1=0,1	-
180	522642.27	2252898.25	Геодезический метод; М1=0,1	-
177	522642.32	2252898.59	Геодезический метод; М1=0,1	-
181	522630.79	2252847.56	Геодезический метод; М1=0,1	-
182	522630.90	2252847.23	Геодезический метод; М1=0,1	-
183	522633.98	2252848.27	Геодезический метод; М1=0,1	-
184	522633.87	2252848.60	Геодезический метод; М1=0,1	-
181	522630.79	2252847.56	Геодезический метод; М1=0,1	-
185	522650.44	2252833.19	Геодезический метод; М1=0,1	-
186	522650.17	2252832.95	Геодезический метод; М1=0,1	-

139	522543.53	2253219.11	Геодезический метод; М1=0,1	-
140	522543.33	2253219.39	Геодезический метод; М1=0,1	-
137	522541.16	2253217.77	Геодезический метод; М1=0,1	-
141	522537.01	2253224.29	Геодезический метод; М1=0,1	-
142	522536.78	2253224.56	Геодезический метод; М1=0,1	-
143	522536.52	2253224.33	Геодезический метод; М1=0,1	-
144	522536.74	2253224.06	Геодезический метод; М1=0,1	-
141	522537.01	2253224.29	Геодезический метод; М1=0,1	-
145	522657.78	2253230.13	Геодезический метод; М1=0,1	-
146	522657.57	2253230.41	Геодезический метод; М1=0,1	-
147	522657.29	2253230.19	Геодезический метод; М1=0,1	-
148	522657.51	2253229.92	Геодезический метод; М1=0,1	-
145	522657.78	2253230.13	Геодезический метод; М1=0,1	-
149	522688.38	2253182.69	Геодезический метод; М1=0,1	-
150	522688.47	2253182.35	Геодезический метод; М1=0,1	-
151	522691.45	2253183.20	Геодезический метод; М1=0,1	-
152	522691.35	2253183.54	Геодезический метод; М1=0,1	-
149	522688.38	2253182.69	Геодезический метод; М1=0,1	-
153	522683.09	2253134.29	Геодезический метод; М1=0,1	-
154	522682.74	2253134.35	Геодезический метод; М1=0,1	-
155	522682.69	2253134.00	Геодезический метод; М1=0,1	-
156	522683.03	2253133.94	Геодезический метод; М1=0,1	-
153	522683.09	2253134.29	Геодезический метод; М1=0,1	-
157	522675.76	2253090.52	Геодезический метод; М1=0,1	-
158	522675.41	2253090.58	Геодезический метод; М1=0,1	-
159	522675.34	2253090.24	Геодезический метод; М1=0,1	-
160	522675.68	2253090.17	Геодезический метод; М1=0,1	-
157	522675.76	2253090.52	Геодезический метод; М1=0,1	-
161	522678.95	2253089.23	Геодезический метод; М1=0,1	-
162	522678.59	2253089.29	Геодезический метод; М1=0,1	-

211	522379.20	2252579.15	Геодезический метод, Мт=0,1	-
212	522379.03	2252579.46	Геодезический метод, Мт=0,1	-
209	522375.35	2252577.53	Геодезический метод, Мт=0,1	-
213	522353.22	2252562.32	Геодезический метод, Мт=0,1	-
214	522352.93	2252562.13	Геодезический метод, Мт=0,1	-
215	522353.11	2252561.84	Геодезический метод, Мт=0,1	-
216	522353.41	2252562.02	Геодезический метод, Мт=0,1	-
213	522353.22	2252562.32	Геодезический метод, Мт=0,1	-
217	522324.90	2252544.71	Геодезический метод, Мт=0,1	-
218	522324.56	2252544.63	Геодезический метод, Мт=0,1	-
219	522324.63	2252544.29	Геодезический метод, Мт=0,1	-
220	522324.97	2252544.37	Геодезический метод, Мт=0,1	-
217	522324.90	2252544.71	Геодезический метод, Мт=0,1	-
221	522308.99	2252540.49	Геодезический метод, Мт=0,1	-
222	522308.64	2252540.44	Геодезический метод, Мт=0,1	-
223	522308.69	2252540.09	Геодезический метод, Мт=0,1	-
224	522309.04	2252540.14	Геодезический метод, Мт=0,1	-
221	522308.99	2252540.49	Геодезический метод, Мт=0,1	-
225	522290.89	2252536.00	Геодезический метод, Мт=0,1	-
226	522290.58	2252536.15	Геодезический метод, Мт=0,1	-
227	522290.42	2252535.83	Геодезический метод, Мт=0,1	-
228	522290.73	2252535.68	Геодезический метод, Мт=0,1	-
225	522290.89	2252536.00	Геодезический метод, Мт=0,1	-
229	522262.61	2252574.75	Геодезический метод, Мт=0,1	-
230	522262.89	2252574.98	Геодезический метод, Мт=0,1	-
231	522260.07	2252578.48	Геодезический метод, Мт=0,1	-
232	522259.79	2252578.27	Геодезический метод, Мт=0,1	-
229	522262.61	2252574.75	Геодезический метод, Мт=0,1	-
233	522233.36	2252615.49	Геодезический метод, Мт=0,1	-
234	522233.16	2252615.77	Геодезический метод, Мт=0,1	-

187	522650.41	2252832.69	Геодезический метод, Мт=0,1	-
188	522650.67	2252832.92	Геодезический метод, Мт=0,1	-
185	522650.44	2252833.19	Геодезический метод, Мт=0,1	-
189	522687.80	2252791.04	Геодезический метод, Мт=0,1	-
190	522688.14	2252790.90	Геодезический метод, Мт=0,1	-
191	522689.51	2252794.18	Геодезический метод, Мт=0,1	-
192	522689.17	2252794.32	Геодезический метод, Мт=0,1	-
189	522687.80	2252791.04	Геодезический метод, Мт=0,1	-
193	522618.61	2252848.19	Геодезический метод, Мт=0,1	-
194	522618.95	2252848.29	Геодезический метод, Мт=0,1	-
195	522618.13	2252851.33	Геодезический метод, Мт=0,1	-
196	522617.79	2252851.24	Геодезический метод, Мт=0,1	-
193	522618.61	2252848.19	Геодезический метод, Мт=0,1	-
197	522571.73	2252814.81	Геодезический метод, Мт=0,1	-
198	522571.46	2252814.59	Геодезический метод, Мт=0,1	-
199	522571.67	2252814.31	Геодезический метод, Мт=0,1	-
200	522571.96	2252814.53	Геодезический метод, Мт=0,1	-
197	522571.73	2252814.81	Геодезический метод, Мт=0,1	-
201	522557.84	2252804.31	Геодезический метод, Мт=0,1	-
202	522557.55	2252804.11	Геодезический метод, Мт=0,1	-
203	522557.76	2252803.83	Геодезический метод, Мт=0,1	-
204	522558.04	2252804.02	Геодезический метод, Мт=0,1	-
201	522557.84	2252804.31	Геодезический метод, Мт=0,1	-
205	522522.07	2252776.42	Геодезический метод, Мт=0,1	-
206	522522.35	2252776.21	Геодезический метод, Мт=0,1	-
207	522525.54	2252780.38	Геодезический метод, Мт=0,1	-
208	522525.26	2252780.60	Геодезический метод, Мт=0,1	-
205	522522.07	2252776.42	Геодезический метод, Мт=0,1	-
209	522375.35	2252577.53	Геодезический метод, Мт=0,1	-
210	522375.52	2252577.22	Геодезический метод, Мт=0,1	-

259	522070.03	2252838.39	Геодезический метод; Мf=0,1	-
260	522070.32	2252838.59	Геодезический метод; Мf=0,1	-
257	522070.11	2252838.88	Геодезический метод; Мf=0,1	-
261	522050.57	2252861.19	Геодезический метод; Мf=0,1	-
262	522050.91	2252861.25	Геодезический метод; Мf=0,1	-
263	522050.20	2252866.35	Геодезический метод; Мf=0,1	-
264	522049.85	2252866.29	Геодезический метод; Мf=0,1	-
261	522050.57	2252861.19	Геодезический метод; Мf=0,1	-
265	522034.47	2252887.90	Геодезический метод; Мf=0,1	-
266	522034.19	2252887.70	Геодезический метод; Мf=0,1	-
267	522034.40	2252887.42	Геодезический метод; Мf=0,1	-
268	522034.68	2252887.62	Геодезический метод; Мf=0,1	-
265	522034.47	2252887.90	Геодезический метод; Мf=0,1	-
269	522007.66	2252924.77	Геодезический метод; Мf=0,1	-
270	522007.37	2252924.56	Геодезический метод; Мf=0,1	-
271	522007.57	2252924.28	Геодезический метод; Мf=0,1	-
272	522007.85	2252924.48	Геодезический метод; Мf=0,1	-
269	522007.66	2252924.77	Геодезический метод; Мf=0,1	-
273	521966.97	2252980.65	Геодезический метод; Мf=0,1	-
274	521966.70	2252980.44	Геодезический метод; Мf=0,1	-
275	521966.91	2252980.17	Геодезический метод; Мf=0,1	-
276	521967.19	2252980.38	Геодезический метод; Мf=0,1	-
273	521966.97	2252980.65	Геодезический метод; Мf=0,1	-
277	521934.26	2253019.31	Геодезический метод; Мf=0,1	-
278	521934.52	2253019.08	Геодезический метод; Мf=0,1	-
279	521937.02	2253021.88	Геодезический метод; Мf=0,1	-
280	521936.76	2253022.11	Геодезический метод; Мf=0,1	-
277	521934.26	2253019.31	Геодезический метод; Мf=0,1	-
281	521927.77	2253034.79	Геодезический метод; Мf=0,1	-
282	521927.57	2253035.06	Геодезический метод; Мf=0,1	-

235	52232.88	2252615.56	Геодезический метод; Мf=0,1	-
236	52233.08	2252615.29	Геодезический метод; Мf=0,1	-
233	52233.36	2252615.49	Геодезический метод; Мf=0,1	-
237	52206.44	2252652.29	Геодезический метод; Мf=0,1	-
238	52206.24	2252652.58	Геодезический метод; Мf=0,1	-
239	52205.96	2252652.38	Геодезический метод; Мf=0,1	-
240	52206.16	2252652.10	Геодезический метод; Мf=0,1	-
237	52206.44	2252652.29	Геодезический метод; Мf=0,1	-
241	522179.73	2252689.37	Геодезический метод; Мf=0,1	-
242	522179.45	2252689.17	Геодезический метод; Мf=0,1	-
243	522179.66	2252688.88	Геодезический метод; Мf=0,1	-
244	522179.94	2252689.08	Геодезический метод; Мf=0,1	-
241	522179.73	2252689.37	Геодезический метод; Мf=0,1	-
245	522149.63	2252730.46	Геодезический метод; Мf=0,1	-
246	522149.35	2252730.25	Геодезический метод; Мf=0,1	-
247	522149.55	2252729.98	Геодезический метод; Мf=0,1	-
248	522149.83	2252730.18	Геодезический метод; Мf=0,1	-
245	522149.63	2252730.46	Геодезический метод; Мf=0,1	-
249	522119.97	2252770.05	Геодезический метод; Мf=0,1	-
250	522119.67	2252769.85	Геодезический метод; Мf=0,1	-
251	522119.87	2252769.56	Геодезический метод; Мf=0,1	-
252	522120.16	2252769.76	Геодезический метод; Мf=0,1	-
249	522119.97	2252770.05	Геодезический метод; Мf=0,1	-
253	522098.93	2252799.76	Геодезический метод; Мf=0,1	-
254	522098.64	2252799.56	Геодезический метод; Мf=0,1	-
255	522098.84	2252799.27	Геодезический метод; Мf=0,1	-
256	522099.13	2252799.47	Геодезический метод; Мf=0,1	-
253	522098.93	2252799.76	Геодезический метод; Мf=0,1	-
257	522070.11	2252838.88	Геодезический метод; Мf=0,1	-
258	522069.83	2252838.68	Геодезический метод; Мf=0,1	-



307	521664.99	2253155.69	Геодезический метод; МI=0,1	-
308	521664.64	2253155.67	Геодезический метод; МI=0,1	-
309	521664.67	2253155.31	Геодезический метод; МI=0,1	-
310	521665.02	2253155.35	Геодезический метод; МI=0,1	-
307	521664.99	2253155.69	Геодезический метод; МI=0,1	-
311	521579.63	2253147.26	Геодезический метод; МI=0,1	-
312	521579.28	2253147.23	Геодезический метод; МI=0,1	-
313	521579.30	2253146.88	Геодезический метод; МI=0,1	-
314	521579.66	2253146.91	Геодезический метод; МI=0,1	-
311	521579.63	2253147.26	Геодезический метод; МI=0,1	-
315	521512.57	2253141.54	Геодезический метод; МI=0,1	-
316	521512.22	2253141.51	Геодезический метод; МI=0,1	-
317	521512.24	2253141.15	Геодезический метод; МI=0,1	-
318	521512.59	2253141.18	Геодезический метод; МI=0,1	-
315	521512.57	2253141.54	Геодезический метод; МI=0,1	-
319	521468.99	2253134.79	Геодезический метод; МI=0,1	-
320	521469.29	2253134.62	Геодезический метод; МI=0,1	-
321	521471.71	2253138.59	Геодезический метод; МI=0,1	-
322	521471.41	2253138.77	Геодезический метод; МI=0,1	-
319	521468.99	2253134.79	Геодезический метод; МI=0,1	-
323	521425.03	2253142.90	Геодезический метод; МI=0,1	-
324	521424.68	2253142.94	Геодезический метод; МI=0,1	-
325	521424.65	2253142.59	Геодезический метод; МI=0,1	-
326	521424.99	2253142.56	Геодезический метод; МI=0,1	-
323	521425.03	2253142.90	Геодезический метод; МI=0,1	-
327	521380.47	2253143.96	Геодезический метод; МI=0,1	-
328	521380.81	2253143.90	Геодезический метод; МI=0,1	-
329	521381.28	2253146.71	Геодезический метод; МI=0,1	-
330	521380.94	2253146.77	Геодезический метод; МI=0,1	-
327	521380.47	2253143.96	Геодезический метод; МI=0,1	-

283	521927.28	2253034.87	Геодезический метод; МI=0,1	-
284	521927.49	2253034.58	Геодезический метод; МI=0,1	-
281	521927.77	2253034.79	Геодезический метод; МI=0,1	-
285	521897.33	2253077.32	Геодезический метод; МI=0,1	-
286	521897.13	2253077.60	Геодезический метод; МI=0,1	-
287	521896.84	2253077.41	Геодезический метод; МI=0,1	-
288	521897.04	2253077.13	Геодезический метод; МI=0,1	-
285	521897.33	2253077.32	Геодезический метод; МI=0,1	-
289	521859.47	2253130.23	Геодезический метод; МI=0,1	-
290	521859.26	2253130.52	Геодезический метод; МI=0,1	-
291	521858.98	2253130.31	Геодезический метод; МI=0,1	-
292	521859.19	2253130.03	Геодезический метод; МI=0,1	-
289	521859.47	2253130.23	Геодезический метод; МI=0,1	-
293	521839.87	2253157.35	Геодезический метод; МI=0,1	-
294	521840.14	2253157.57	Геодезический метод; МI=0,1	-
295	521837.13	2253161.24	Геодезический метод; МI=0,1	-
296	521836.85	2253161.02	Геодезический метод; МI=0,1	-
293	521839.87	2253157.35	Геодезический метод; МI=0,1	-
297	521832.19	2253171.42	Геодезический метод; МI=0,1	-
298	521832.49	2253169.02	Геодезический метод; МI=0,1	-
299	521832.78	2253169.08	Геодезический метод; МI=0,1	-
300	521832.47	2253171.75	Геодезический метод; МI=0,1	-
301	521828.16	2253171.57	Геодезический метод; МI=0,1	-
302	521828.16	2253171.27	Геодезический метод; МI=0,1	-
297	521832.19	2253171.42	Геодезический метод; МI=0,1	-
303	521763.78	2253165.29	Геодезический метод; МI=0,1	-
304	521763.43	2253165.27	Геодезический метод; МI=0,1	-
305	521763.46	2253164.92	Геодезический метод; МI=0,1	-
306	521763.80	2253164.95	Геодезический метод; МI=0,1	-
303	521763.78	2253165.29	Геодезический метод; МI=0,1	-

355	520982.64	2253266.39	Геодезический метод; Мf=0,1	-
356	520982.34	2253266.57	Геодезический метод; Мf=0,1	-
357	520982.16	2253266.27	Геодезический метод; Мf=0,1	-
358	520982.46	2253266.09	Геодезический метод; Мf=0,1	-
355	520982.64	2253266.39	Геодезический метод; Мf=0,1	-
359	520936.01	2253294.71	Геодезический метод; Мf=0,1	-
360	520935.70	2253294.88	Геодезический метод; Мf=0,1	-
361	520935.53	2253294.56	Геодезический метод; Мf=0,1	-
362	520935.84	2253294.40	Геодезический метод; Мf=0,1	-
359	520936.01	2253294.71	Геодезический метод; Мf=0,1	-
363	520886.61	2253323.56	Геодезический метод; Мf=0,1	-
364	520886.32	2253323.73	Геодезический метод; Мf=0,1	-
365	520886.14	2253323.44	Геодезический метод; Мf=0,1	-
366	520886.43	2253323.25	Геодезический метод; Мf=0,1	-
363	520886.61	2253323.56	Геодезический метод; Мf=0,1	-
367	520853.86	2253343.55	Геодезический метод; Мf=0,1	-
368	520853.55	2253343.73	Геодезический метод; Мf=0,1	-
369	520853.39	2253343.42	Геодезический метод; Мf=0,1	-
370	520853.69	2253343.25	Геодезический метод; Мf=0,1	-
367	520853.86	2253343.55	Геодезический метод; Мf=0,1	-
371	520796.15	2253378.51	Геодезический метод; Мf=0,1	-
372	520795.84	2253378.69	Геодезический метод; Мf=0,1	-
373	520795.66	2253378.38	Геодезический метод; Мf=0,1	-
374	520795.97	2253378.21	Геодезический метод; Мf=0,1	-
371	520796.15	2253378.51	Геодезический метод; Мf=0,1	-
375	520665.65	2253455.92	Геодезический метод; Мf=0,1	-
376	520665.35	2253456.08	Геодезический метод; Мf=0,1	-
377	520665.18	2253455.78	Геодезический метод; Мf=0,1	-
378	520665.48	2253455.62	Геодезический метод; Мf=0,1	-
375	520665.65	2253455.92	Геодезический метод; Мf=0,1	-

331	521320.49	2253152.60	Геодезический метод; Мf=0,1	-
332	521320.15	2253152.63	Геодезический метод; Мf=0,1	-
333	521320.10	2253152.29	Геодезический метод; Мf=0,1	-
334	521320.46	2253152.25	Геодезический метод; Мf=0,1	-
331	521320.49	2253152.60	Геодезический метод; Мf=0,1	-
335	521272.86	2253156.96	Геодезический метод; Мf=0,1	-
336	521272.52	2253157.00	Геодезический метод; Мf=0,1	-
337	521272.47	2253156.65	Геодезический метод; Мf=0,1	-
338	521272.83	2253156.62	Геодезический метод; Мf=0,1	-
335	521272.86	2253156.96	Геодезический метод; Мf=0,1	-
339	521213.54	2253162.57	Геодезический метод; Мf=0,1	-
340	521213.19	2253162.61	Геодезический метод; Мf=0,1	-
341	521213.15	2253162.26	Геодезический метод; Мf=0,1	-
342	521213.50	2253162.22	Геодезический метод; Мf=0,1	-
339	521213.54	2253162.57	Геодезический метод; Мf=0,1	-
343	521147.77	2253168.75	Геодезический метод; Мf=0,1	-
344	521148.09	2253168.62	Геодезический метод; Мf=0,1	-
345	521149.99	2253173.30	Геодезический метод; Мf=0,1	-
346	521149.66	2253173.43	Геодезический метод; Мf=0,1	-
343	521147.77	2253168.75	Геодезический метод; Мf=0,1	-
347	521082.49	2253207.43	Геодезический метод; Мf=0,1	-
348	521082.18	2253207.60	Геодезический метод; Мf=0,1	-
349	521082.02	2253207.29	Геодезический метод; Мf=0,1	-
350	521082.33	2253207.12	Геодезический метод; Мf=0,1	-
347	521082.49	2253207.43	Геодезический метод; Мf=0,1	-
351	521041.40	2253231.41	Геодезический метод; Мf=0,1	-
352	521041.09	2253231.60	Геодезический метод; Мf=0,1	-
353	521040.91	2253231.29	Геодезический метод; Мf=0,1	-
354	521041.21	2253231.10	Геодезический метод; Мf=0,1	-
351	521041.40	2253231.41	Геодезический метод; Мf=0,1	-

403	520341.80	2253815.83	Геодезический метод; М1=0,1	-
404	520341.63	2253816.13	Геодезический метод; М1=0,1	-
405	520341.33	2253815.94	Геодезический метод; М1=0,1	-
406	520341.51	2253815.65	Геодезический метод; М1=0,1	-
403	520341.80	2253815.83	Геодезический метод; М1=0,1	-
407	520304.03	2253883.15	Геодезический метод; М1=0,1	-
408	520303.87	2253883.47	Геодезический метод; М1=0,1	-
409	520303.56	2253883.31	Геодезический метод; М1=0,1	-
410	520303.72	2253883.00	Геодезический метод; М1=0,1	-
407	520304.03	2253883.15	Геодезический метод; М1=0,1	-
411	520265.29	2253951.93	Геодезический метод; М1=0,1	-
412	520265.10	2253952.23	Геодезический метод; М1=0,1	-
413	520264.81	2253952.04	Геодезический метод; М1=0,1	-
414	520264.99	2253951.75	Геодезический метод; М1=0,1	-
411	520265.29	2253951.93	Геодезический метод; М1=0,1	-
415	520226.51	2254019.00	Геодезический метод; М1=0,1	-
416	520226.33	2254019.30	Геодезический метод; М1=0,1	-
417	520226.03	2254019.12	Геодезический метод; М1=0,1	-
418	520226.21	2254018.82	Геодезический метод; М1=0,1	-
415	520226.51	2254019.00	Геодезический метод; М1=0,1	-
419	520195.50	2254074.65	Геодезический метод; М1=0,1	-
420	520195.33	2254074.95	Геодезический метод; М1=0,1	-
421	520195.03	2254074.77	Геодезический метод; М1=0,1	-
422	520195.20	2254074.47	Геодезический метод; М1=0,1	-
419	520195.50	2254074.65	Геодезический метод; М1=0,1	-
423	520170.36	2254124.25	Геодезический метод; М1=0,1	-
424	520170.18	2254124.56	Геодезический метод; М1=0,1	-
425	520169.88	2254124.38	Геодезический метод; М1=0,1	-
426	520170.06	2254124.08	Геодезический метод; М1=0,1	-
423	520170.36	2254124.25	Геодезический метод; М1=0,1	-

379	520597.43	2253496.19	Геодезический метод; М1=0,1	-
380	520597.14	2253496.38	Геодезический метод; М1=0,1	-
381	520596.96	2253496.08	Геодезический метод; М1=0,1	-
382	520597.25	2253495.90	Геодезический метод; М1=0,1	-
379	520597.43	2253496.19	Геодезический метод; М1=0,1	-
383	520544.35	2253528.52	Геодезический метод; М1=0,1	-
384	520544.05	2253528.71	Геодезический метод; М1=0,1	-
385	520543.86	2253528.41	Геодезический метод; М1=0,1	-
386	520544.16	2253528.22	Геодезический метод; М1=0,1	-
383	520544.35	2253528.52	Геодезический метод; М1=0,1	-
387	520485.71	2253563.11	Геодезический метод; М1=0,1	-
388	520485.90	2253562.81	Геодезический метод; М1=0,1	-
389	520490.01	2253565.48	Геодезический метод; М1=0,1	-
390	520489.82	2253565.77	Геодезический метод; М1=0,1	-
387	520485.71	2253563.11	Геодезический метод; М1=0,1	-
391	520459.25	2253609.12	Геодезический метод; М1=0,1	-
392	520459.08	2253609.42	Геодезический метод; М1=0,1	-
393	520458.78	2253609.25	Геодезический метод; М1=0,1	-
394	520458.95	2253608.95	Геодезический метод; М1=0,1	-
391	520459.25	2253609.12	Геодезический метод; М1=0,1	-
395	520419.78	2253678.23	Геодезический метод; М1=0,1	-
396	520419.60	2253678.54	Геодезический метод; М1=0,1	-
397	520419.30	2253678.37	Геодезический метод; М1=0,1	-
398	520419.47	2253678.06	Геодезический метод; М1=0,1	-
395	520419.78	2253678.23	Геодезический метод; М1=0,1	-
399	520382.47	2253743.10	Геодезический метод; М1=0,1	-
400	520382.28	2253743.40	Геодезический метод; М1=0,1	-
401	520381.98	2253743.21	Геодезический метод; М1=0,1	-
402	520382.16	2253742.92	Геодезический метод; М1=0,1	-
399	520382.47	2253743.10	Геодезический метод; М1=0,1	-

451	519966.95	2254474.71	Геодезический метод; Мf=0,1	-
452	519966.78	2254475.00	Геодезический метод; Мf=0,1	-
453	519966.47	2254474.83	Геодезический метод; Мf=0,1	-
454	519966.65	2254474.54	Геодезический метод; Мf=0,1	-
451	519966.95	2254474.71	Геодезический метод; Мf=0,1	-
455	519939.54	2254521.79	Геодезический метод; Мf=0,1	-
456	519939.37	2254522.10	Геодезический метод; Мf=0,1	-
457	519939.07	2254521.92	Геодезический метод; Мf=0,1	-
458	519939.24	2254521.62	Геодезический метод; Мf=0,1	-
455	519939.54	2254521.79	Геодезический метод; Мf=0,1	-
459	519905.91	2254581.12	Геодезический метод; Мf=0,1	-
460	519905.74	2254581.42	Геодезический метод; Мf=0,1	-
461	519905.43	2254581.25	Геодезический метод; Мf=0,1	-
462	519905.61	2254580.94	Геодезический метод; Мf=0,1	-
459	519905.91	2254581.12	Геодезический метод; Мf=0,1	-
463	519879.83	2254626.47	Геодезический метод; Мf=0,1	-
464	519879.65	2254626.77	Геодезический метод; Мf=0,1	-
465	519879.34	2254626.60	Геодезический метод; Мf=0,1	-
466	519879.52	2254626.29	Геодезический метод; Мf=0,1	-
463	519879.83	2254626.47	Геодезический метод; Мf=0,1	-
467	519854.91	2254671.05	Геодезический метод; Мf=0,1	-
468	519854.74	2254671.36	Геодезический метод; Мf=0,1	-
469	519854.43	2254671.19	Геодезический метод; Мf=0,1	-
470	519854.60	2254670.88	Геодезический метод; Мf=0,1	-
467	519854.91	2254671.05	Геодезический метод; Мf=0,1	-
471	519829.01	2254717.35	Геодезический метод; Мf=0,1	-
472	519828.84	2254717.66	Геодезический метод; Мf=0,1	-
473	519828.54	2254717.50	Геодезический метод; Мf=0,1	-
474	519828.71	2254717.19	Геодезический метод; Мf=0,1	-
471	519829.01	2254717.35	Геодезический метод; Мf=0,1	-

427	520136.18	2254181.32	Геодезический метод; Мf=0,1	-
428	520136.01	2254181.63	Геодезический метод; Мf=0,1	-
429	520135.70	2254181.44	Геодезический метод; Мf=0,1	-
430	520135.88	2254181.14	Геодезический метод; Мf=0,1	-
427	520136.18	2254181.32	Геодезический метод; Мf=0,1	-
431	520096.29	2254248.13	Геодезический метод; Мf=0,1	-
432	520096.12	2254248.42	Геодезический метод; Мf=0,1	-
433	520095.82	2254248.25	Геодезический метод; Мf=0,1	-
434	520095.99	2254247.96	Геодезический метод; Мf=0,1	-
431	520096.29	2254248.13	Геодезический метод; Мf=0,1	-
435	520065.77	2254303.06	Геодезический метод; Мf=0,1	-
436	520065.58	2254303.36	Геодезический метод; Мf=0,1	-
437	520065.28	2254303.17	Геодезический метод; Мf=0,1	-
438	520065.47	2254302.87	Геодезический метод; Мf=0,1	-
435	520065.77	2254303.06	Геодезический метод; Мf=0,1	-
439	520040.45	2254346.13	Геодезический метод; Мf=0,1	-
440	520040.27	2254346.44	Геодезический метод; Мf=0,1	-
441	520039.96	2254346.25	Геодезический метод; Мf=0,1	-
442	520040.15	2254345.95	Геодезический метод; Мf=0,1	-
439	520040.45	2254346.13	Геодезический метод; Мf=0,1	-
443	520018.71	2254385.69	Геодезический метод; Мf=0,1	-
444	520018.54	2254386.00	Геодезический метод; Мf=0,1	-
445	520018.23	2254385.83	Геодезический метод; Мf=0,1	-
446	520018.40	2254385.52	Геодезический метод; Мf=0,1	-
443	520018.71	2254385.69	Геодезический метод; Мf=0,1	-
447	519990.67	2254432.94	Геодезический метод; Мf=0,1	-
448	519990.49	2254433.25	Геодезический метод; Мf=0,1	-
449	519990.20	2254433.06	Геодезический метод; Мf=0,1	-
450	519990.38	2254432.77	Геодезический метод; Мf=0,1	-
447	519990.67	2254432.94	Геодезический метод; Мf=0,1	-

499	519683.41	2254973.40	Геодезический метод; Мт=0,1	-
500	519683.23	2254973.70	Геодезический метод; Мт=0,1	-
501	519682.93	2254973.53	Геодезический метод; Мт=0,1	-
502	519683.10	2254973.23	Геодезический метод; Мт=0,1	-
499	519683.41	2254973.40	Геодезический метод; Мт=0,1	-
503	519656.91	2255021.05	Геодезический метод; Мт=0,1	-
504	519656.72	2255021.35	Геодезический метод; Мт=0,1	-
505	519656.42	2255021.17	Геодезический метод; Мт=0,1	-
506	519656.60	2255020.87	Геодезический метод; Мт=0,1	-
503	519656.91	2255021.05	Геодезический метод; Мт=0,1	-
507	519633.53	2255058.94	Геодезический метод; Мт=0,1	-
508	519633.34	2255059.24	Геодезический метод; Мт=0,1	-
509	519633.04	2255059.06	Геодезический метод; Мт=0,1	-
510	519633.22	2255058.76	Геодезический метод; Мт=0,1	-
507	519633.53	2255058.94	Геодезический метод; Мт=0,1	-
511	519605.58	2255109.90	Геодезический метод; Мт=0,1	-
512	519605.41	2255110.21	Геодезический метод; Мт=0,1	-
513	519605.11	2255110.04	Геодезический метод; Мт=0,1	-
514	519605.28	2255109.74	Геодезический метод; Мт=0,1	-
511	519605.58	2255109.90	Геодезический метод; Мт=0,1	-
515	519577.55	2255159.77	Геодезический метод; Мт=0,1	-
516	519577.36	2255160.06	Геодезический метод; Мт=0,1	-
517	519577.07	2255159.87	Геодезический метод; Мт=0,1	-
518	519577.26	2255159.58	Геодезический метод; Мт=0,1	-
515	519577.55	2255159.77	Геодезический метод; Мт=0,1	-
519	519547.48	2255207.75	Геодезический метод; Мт=0,1	-
520	519547.32	2255208.05	Геодезический метод; Мт=0,1	-
521	519547.01	2255207.88	Геодезический метод; Мт=0,1	-
522	519547.18	2255207.58	Геодезический метод; Мт=0,1	-
519	519547.48	2255207.75	Геодезический метод; Мт=0,1	-

475	519811.45	2254750.76	Геодезический метод; Мт=0,1	-
476	519811.76	2254750.94	Геодезический метод; Мт=0,1	-
477	519810.13	2254753.75	Геодезический метод; Мт=0,1	-
478	519809.82	2254753.58	Геодезический метод; Мт=0,1	-
475	519811.45	2254750.76	Геодезический метод; Мт=0,1	-
479	519786.50	2254796.38	Геодезический метод; Мт=0,1	-
480	519786.78	2254796.58	Геодезический метод; Мт=0,1	-
481	519784.77	2254799.38	Геодезический метод; Мт=0,1	-
482	519784.48	2254799.18	Геодезический метод; Мт=0,1	-
479	519786.50	2254796.38	Геодезический метод; Мт=0,1	-
483	519781.01	2254801.92	Геодезический метод; Мт=0,1	-
484	519780.77	2254802.17	Геодезический метод; Мт=0,1	-
485	519780.51	2254801.94	Геодезический метод; Мт=0,1	-
486	519780.74	2254801.67	Геодезический метод; Мт=0,1	-
483	519781.01	2254801.92	Геодезический метод; Мт=0,1	-
487	519758.11	2254842.13	Геодезический метод; Мт=0,1	-
488	519757.92	2254842.43	Геодезический метод; Мт=0,1	-
489	519757.63	2254842.25	Геодезический метод; Мт=0,1	-
490	519757.82	2254841.95	Геодезический метод; Мт=0,1	-
487	519758.11	2254842.13	Геодезический метод; Мт=0,1	-
491	519732.34	2254888.14	Геодезический метод; Мт=0,1	-
492	519732.16	2254888.44	Геодезический метод; Мт=0,1	-
493	519731.85	2254888.27	Геодезический метод; Мт=0,1	-
494	519732.03	2254887.96	Геодезический метод; Мт=0,1	-
491	519732.34	2254888.14	Геодезический метод; Мт=0,1	-
495	519708.33	2254930.77	Геодезический метод; Мт=0,1	-
496	519708.16	2254931.08	Геодезический метод; Мт=0,1	-
497	519707.85	2254930.91	Геодезический метод; Мт=0,1	-
498	519708.03	2254930.60	Геодезический метод; Мт=0,1	-
495	519708.33	2254930.77	Геодезический метод; Мт=0,1	-

547	519345.63	2255565.50	Геодезический метод; МГ=0,1	-
548	519345.74	2255565.17	Геодезический метод; МГ=0,1	-
549	519350.88	2255567.02	Геодезический метод; МГ=0,1	-
550	519350.76	2255567.35	Геодезический метод; МГ=0,1	-
547	519345.63	2255565.50	Геодезический метод; МГ=0,1	-
551	519318.98	2255618.90	Геодезический метод; МГ=0,1	-
552	519319.18	2255618.62	Геодезический метод; МГ=0,1	-
553	519322.34	2255620.81	Геодезический метод; МГ=0,1	-
554	519322.14	2255621.10	Геодезический метод; МГ=0,1	-
551	519318.98	2255618.90	Геодезический метод; МГ=0,1	-
555	519289.41	2255673.23	Геодезический метод; МГ=0,1	-
556	519289.23	2255673.53	Геодезический метод; МГ=0,1	-
557	519288.93	2255673.35	Геодезический метод; МГ=0,1	-
558	519289.12	2255673.05	Геодезический метод; МГ=0,1	-
555	519289.41	2255673.23	Геодезический метод; МГ=0,1	-
559	519254.80	2255730.64	Геодезический метод; МГ=0,1	-
560	519254.63	2255730.94	Геодезический метод; МГ=0,1	-
561	519254.33	2255730.76	Геодезический метод; МГ=0,1	-
562	519254.50	2255730.46	Геодезический метод; МГ=0,1	-
559	519254.80	2255730.64	Геодезический метод; МГ=0,1	-
563	519218.32	2255788.47	Геодезический метод; МГ=0,1	-
564	519218.11	2255788.76	Геодезический метод; МГ=0,1	-
565	519217.83	2255788.56	Геодезический метод; МГ=0,1	-
566	519218.03	2255788.27	Геодезический метод; МГ=0,1	-
563	519218.32	2255788.47	Геодезический метод; МГ=0,1	-

523	519516.47	2255260.79	Геодезический метод; МГ=0,1	-
524	519516.28	2255261.09	Геодезический метод; МГ=0,1	-
525	519515.98	2255260.91	Геодезический метод; МГ=0,1	-
526	519516.16	2255260.61	Геодезический метод; МГ=0,1	-
523	519516.47	2255260.79	Геодезический метод; МГ=0,1	-
527	519485.74	2255319.79	Геодезический метод; МГ=0,1	-
528	519485.59	2255320.10	Геодезический метод; МГ=0,1	-
529	519485.28	2255319.94	Геодезический метод; МГ=0,1	-
530	519485.43	2255319.63	Геодезический метод; МГ=0,1	-
527	519485.74	2255319.79	Геодезический метод; МГ=0,1	-
531	519460.04	2255364.48	Геодезический метод; МГ=0,1	-
532	519459.84	2255364.77	Геодезический метод; МГ=0,1	-
533	519459.55	2255364.58	Геодезический метод; МГ=0,1	-
534	519459.74	2255364.29	Геодезический метод; МГ=0,1	-
531	519460.04	2255364.48	Геодезический метод; МГ=0,1	-
535	519431.55	2255412.30	Геодезический метод; МГ=0,1	-
536	519431.39	2255412.60	Геодезический метод; МГ=0,1	-
537	519431.08	2255412.44	Геодезический метод; МГ=0,1	-
538	519431.25	2255412.13	Геодезический метод; МГ=0,1	-
535	519431.55	2255412.30	Геодезический метод; МГ=0,1	-
539	519401.65	2255462.58	Геодезический метод; МГ=0,1	-
540	519401.47	2255462.89	Геодезический метод; МГ=0,1	-
541	519401.16	2255462.71	Геодезический метод; МГ=0,1	-
542	519401.34	2255462.41	Геодезический метод; МГ=0,1	-
539	519401.65	2255462.58	Геодезический метод; МГ=0,1	-
543	519377.42	2255510.00	Геодезический метод; МГ=0,1	-
544	519377.27	2255510.31	Геодезический метод; МГ=0,1	-
545	519376.96	2255510.15	Геодезический метод; МГ=0,1	-
546	519377.12	2255509.84	Геодезический метод; МГ=0,1	-
543	519377.42	2255510.00	Геодезический метод; МГ=0,1	-

Раздел 2

1. Система координат МСК-59 зона 2					
Сведения о местоположении границ объекта					
Обозначение точек границ	Координаты, м		Метод определения координат характерной точки	Средняя квадратическая погрешность положения характерной точки (Мп), м	Описание обозначения точки на местности (при наличии)
	X	Y			
1	2	3	4	5	6
n1	511 117,08	2 225 767,97	Метод спутниковых геодезических измерений (определений)	0,10	—
n2	511 148,85	2 225 752,81		0,10	
n3	511 150,57	2 225 756,42		0,10	
n4	511 118,81	2 225 771,58		0,10	
n1	511 117,08	2 225 767,97		0,10	
3. Сведения о характерных точках части (частей) границы объекта					
1	2	3	4	5	6
—	—	—	—	—	—

Раздел 3

1. Система координат МСК-59 зона 2							
Сведения о местоположении измененных (уточненных) границ объекта							
Обозначение характерных точек границы	Существующие координаты, м		Измененные (уточненные) координаты, м	Метод определения координат характерной точки	Средняя квадратическая погрешность положения характерной точки (Мп), м	Описание обозначения точки на местности (при наличии)	
	X	Y					X
1	2	3	4	5	6	7	8
—	—	—	—	—	—	—	—
3. Сведения о характерных точках части (частей) границы объекта							
1	2	3	4	5	6	7	8
—	—	—	—	—	—	—	—

ТЕКСТОВОЕ ОПИСАНИЕ

местоположения границ населенных пунктов, территориальных зон		
Прохождение границы от точки	Описание прохождения границы	
1	2	3
—	—	—

ГРАФИЧЕСКОЕ ОПИСАНИЕ

местоположения границ населенных пунктов, территориальных зон, особо охраняемых природных территорий, зон с особыми условиями использования территории

Публичный сервитут под объектом: "Строительство участка ВЛ 0,4 кВ от близлежащей опоры существующей ВЛ 0,4 кВ от ТП-7494, установка оборудования учета э/э на опоре ВЛ 0,4 кВ для электроснабжения индивидуального жилого дома по адресу: Пермский край, г. Пермь, Индустриальный район, ул. Верхне-Муллинская, дом №1236 (кад. номер зем. участка 59-01:4713877:241)".  
(наименование объекта, местоположение границ которого описано далее - объект)

Раздел 1

Сведения об объекте		
№ п/п	Характеристики объекта	
1	2	3
1	Местоположение объекта	Пермский край, Пермский г.о., Пермь г
2	Площадь объекта ± величина погрешности определения площади (Р ± ΔР)	141 м² ± 4 м²
3	Иные характеристики объекта	Вид объекта реестра границ: Зона с особыми условиями использования территории Вид объекта по документу: Публичный сервитут под объект: "Строительство участка ВЛ 0,4 кВ от близлежащей опоры существующей ВЛ 0,4 кВ от ТП-7494, установка оборудования учета э/э на опоре ВЛ 0,4 кВ для электроснабжения индивидуального жилого дома по адресу: Пермский край, г. Пермь, Индустриальный район, ул. Верхне-Муллинская, дом №1236 (кад. номер зем. участка 59-01:4713877:241)". Содержание ограничений использования объектов недвижимости в пределах зоны или территории: Публичный сервитут в целях подключения (технологического присоединения) к сетям инженерно-технического обеспечения сроком на 49 лет; правообладатель публичного сервитута - открытое акционерное общество «Межрегиональная распределительная сетевая компания Урала» ИНН 6671163413, ОГРН 1056604000970; юридический адрес: г. Екатеринбург, ул. Мамина-Сибиряка, стр. 140, почтовый адрес: г. Пермь, ул. Камчатовская, 26, адрес электронной почты - pe-rges@ossei-ural.ru.

## Раздел 4

## Схема расположения границ публичного сервитута



Масштаб 1:500

Используемые условные знаки и обозначения:

- - Характерная точка границы объекта
- 13 - Обозначение номеров характерных точек границы объекта
- :1286 - Надписи кадастрового номера земельного участка
- 59:24:3730102 - Обозначение кадастрового квартала
- - Граница объекта
- - Проектное местоположение инженерного сооружения
- - Существующая часть границы, имеющиеся в ЕГРН сведения о которой достаточны для определения ее местоположения
- - Граница кадастрового квартала

Подпись \_\_\_\_\_ Пучнина К.Ю. \_\_\_\_\_ Дата \_\_\_\_\_ 3 марта 2023 г. \_\_\_\_\_

Место для оттиска печати (при наличии) лица, составившего описание местоположения границ объекта



Раздел 2						
Сведения о местоположении границ объекта						
1. Система координат МСК-59, зона 2						
2. Сведения о характерных точках границ объекта						
Обозначение характерных точек границ	Координаты, м		Метод определения координат характерной точки	Средняя квадратическая погрешность положения характерной точки (Мт), м	Описание обозначения точки на местности (при наличии)	
	X	Y				
1	2	3	4	5	6	
1	513901.48	2228649.59	Метод спутниковых геодезических измерений (определений)	0.10	-	
2	513904.54	2228654.22	Метод спутниковых геодезических измерений (определений)	0.10	-	
3	513909.11	2228665.32	Метод спутниковых геодезических измерений (определений)	0.10	-	
4	513920.19	2228683.46	Метод спутниковых геодезических измерений (определений)	0.10	-	
5	513936.61	2228687.34	Метод спутниковых геодезических измерений (определений)	0.10	-	
6	513964.43	2228724.16	Метод спутниковых геодезических измерений (определений)	0.10	-	
7	513972.18	2228751.24	Метод спутниковых геодезических измерений (определений)	0.10	-	
8	513973.29	2228765.14	Метод спутниковых геодезических измерений (определений)	0.10	-	
9	513995.51	2228777.26	Метод спутниковых геодезических измерений (определений)	0.10	-	
10	514003.13	2228781.41	Метод спутниковых геодезических измерений (определений)	0.10	-	
11	514005.83	2228804.22	Метод спутниковых геодезических измерений (определений)	0.10	-	

ОПИСАНИЕ МЕСТОПОЛОЖЕНИЯ ГРАНИЦ		
Публичный сервитут		
(именование объекта, местоположение границ которого описано (далее - объект))		
Раздел 1		
Сведения об объекте		
№ п/п	Характеристики объекта	Описание характеристик
1	2	3
1.	Местоположение объекта	Пермский край, город Пермь
2.	Площадь объекта +/- величина погрешности определения площади (Р +/- Дельта Р)	900 +/- 11 м <sup>2</sup>
3.	Иные характеристики объекта	Публичный сервитут в целях: Для строительства, реконструкции, эксплуатации объекта электропередачи «ВЛ-110 кВ "ТЭЦ-6 - ТЭЦ-9" ц.№1,2». Срок 48 лет 11 месяцев

2. Сведения о характерных точках границ объекта						
Обозначение характерных точек границ	Координаты, м		Метод определения координат характерной точки	Средняя квадратическая погрешность положения характерной точки (МБ), м	Описание обозначения точки на местности (при наличии)	
	X	Y				
1	2	3	4	5	6	
25	513933.99	2228691.17	Метод спутниковых геодезических измерений (определений)	0.10	-	
26	513934.07	2228690.54	Метод спутниковых геодезических измерений (определений)	0.10	-	
27	513929.76	2228690.22	Метод спутниковых геодезических измерений (определений)	0.10	-	
28	513917.40	2228687.32	Метод спутниковых геодезических измерений (определений)	0.10	-	
29	513905.15	2228667.38	Метод спутниковых геодезических измерений (определений)	0.10	-	
30	513900.63	2228656.29	Метод спутниковых геодезических измерений (определений)	0.10	-	
31	513897.69	2228651.84	Метод спутниковых геодезических измерений (определений)	0.10	-	
1	513901.48	2228649.59	Метод спутниковых геодезических измерений (определений)	0.10	-	
3. Сведения о характерных точках части (частей) границы объекта						
Обозначение характерных точек части границы	Координаты, м		Метод определения координат характерной точки	Средняя квадратическая погрешность положения характерной точки (МБ), м	Описание обозначения точки на местности (при наличии)	
	X	Y				
1	2	3	4	5	6	
-	-	-	-	-	-	

2. Сведения о характерных точках границ объекта						
Обозначение характерных точек границ	Координаты, м		Метод определения координат характерной точки	Средняя квадратическая погрешность положения характерной точки (МБ), м	Описание обозначения точки на местности (при наличии)	
	X	Y				
1	2	3	4	5	6	
12	514004.51	2228808.62	Метод спутниковых геодезических измерений (определений)	0.10	-	
13	514004.25	2228809.49	Метод спутниковых геодезических измерений (определений)	0.10	-	
14	514000.03	2228808.23	Метод спутниковых геодезических измерений (определений)	0.10	-	
15	514000.45	2228806.84	Метод спутниковых геодезических измерений (определений)	0.10	-	
16	514001.35	2228803.83	Метод спутниковых геодезических измерений (определений)	0.10	-	
17	513999.02	2228784.18	Метод спутниковых геодезических измерений (определений)	0.10	-	
18	513994.20	2228781.55	Метод спутниковых геодезических измерений (определений)	0.10	-	
19	513969.09	2228767.86	Метод спутниковых геодезических измерений (определений)	0.10	-	
20	513967.81	2228752.28	Метод спутниковых геодезических измерений (определений)	0.10	-	
21	513960.45	2228726.20	Метод спутниковых геодезических измерений (определений)	0.10	-	
22	513958.77	2228724.08	Метод спутниковых геодезических измерений (определений)	0.10	-	
23	513958.50	2228723.22	Метод спутниковых геодезических измерений (определений)	0.10	-	
24	513958.40	2228723.44	Метод спутниковых геодезических измерений (определений)	0.10	-	



### Схема расположения границ публичного сервитута



Масштаб 1:1500

#### Условные обозначения

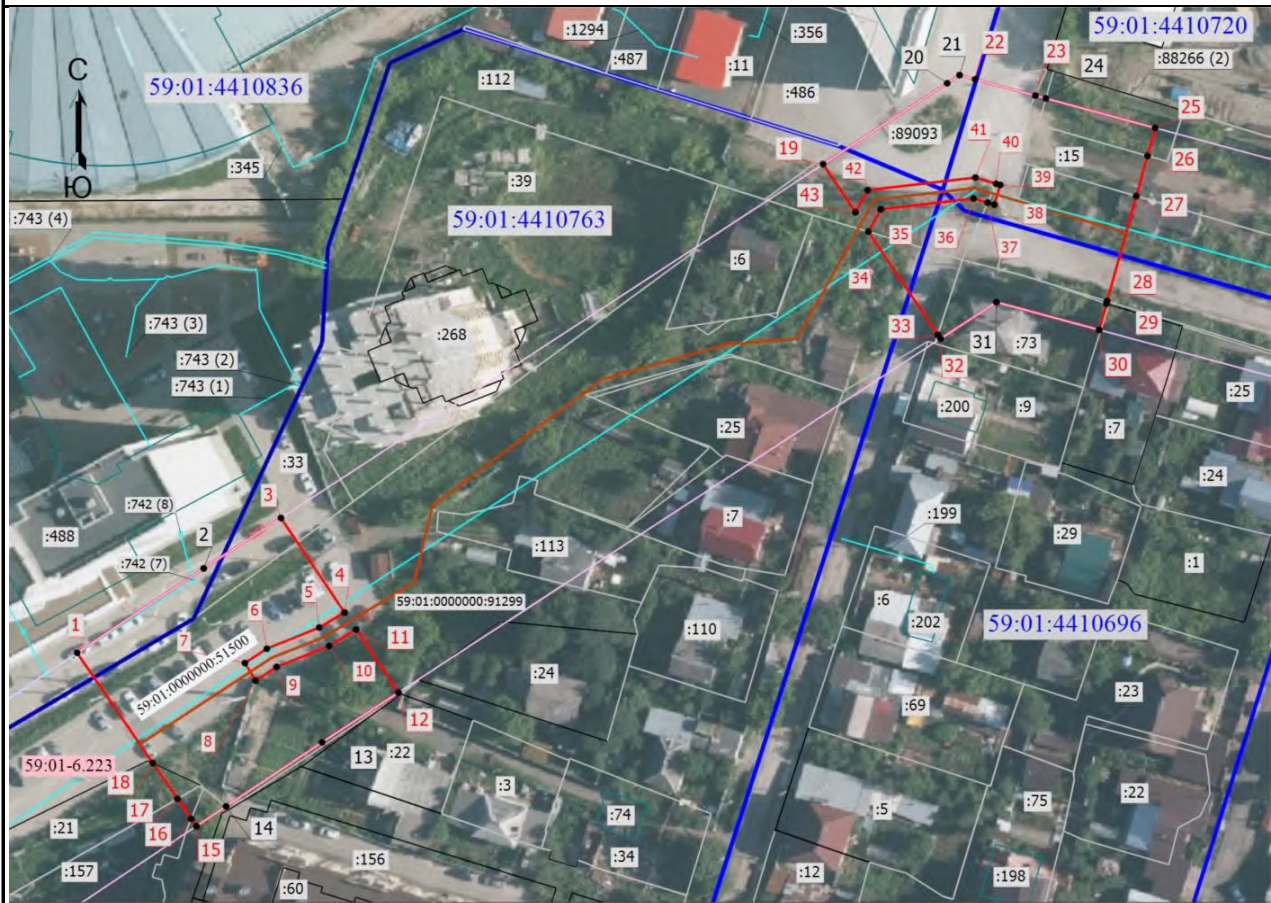
- - Характерная точка границы земельного участка, сведения ЕГРН о которой соответствуют требованиям, установленным в соответствии с частью 13 статьи 22 Федерального закона от 13 июля 2015 г. N 218-ФЗ "О государственной регистрации недвижимости"
- - Характерная точка границы, сведения о которой позволяют однозначно определить ее положение на местности
- 45 - Обозначение характерной точки, местоположение которой не изменилось или было уточнено
- 1 - Обозначение новой характерной точки
- :112 - Кадастровый номер земельного участка
- - Часть границы, сведения ЕГРН о которой позволяют однозначно определить ее положение на местности
- - Граница здания
- - Граница сооружения
- - Граница кадастрового квартала
- - Граница зоны с особыми условиями
- - Граница испрашиваемого земельного участка
- - Линия КВЛ 110 кВ
- 59:01-6.223 - Регистрационный номер охранной зоны
- 59:01:4410720 - Номер кадастрового квартала

Подпись \_\_\_\_\_

Дата "07" июня 2023г.

Место для оттиска печати (при наличии) лица, составившего описание местоположения границ объекта

### Схема расположения границ публичного сервитута



Масштаб 1:1500

**Условные обозначения**

- - Характерная точка границы земельного участка, сведения ЕГРН о которой соответствуют требованиям, установленным в соответствии с частью 13 статьи 22 Федерального закона от 13 июля 2015 г. N 218-ФЗ "О государственной регистрации недвижимости"
- - Характерная точка границы, сведения о которой позволяют однозначно определить ее положение на местности
- 24 - Обозначение характерной точки, местоположение которой не изменилось или было уточнено
- 1 - Обозначение новой характерной точки
- :112 - Кадастровый номер земельного участка
- - Часть границы, сведения ЕГРН о которой позволяют однозначно определить ее положение на местности
- - Граница здания
- - Граница сооружения
- - Граница кадастрового квартала
- - Граница зоны с особыми условиями
- - Граница испрашиваемого земельного участка
- - Линия КВЛ 110 кВ
- 59:01-6.223 - Регистрационный номер охранной зоны
- 59:01:4410720 - Номер кадастрового квартала

Подпись \_\_\_\_\_

Дата "07" июня 2023г.

Место для оттиска печати (при наличии) лица, составившего описание местоположения границ объекта

Раздел 2						
Сведения о местоположении границ объекта						
1. Система координат МСК-59, зона 2						
2. Сведения о характерных точках границ объекта						
Обозначение характерных точек границ	Координаты, м		Метод определения координат характерной точки	Средняя квадратическая погрешность положения характерной точки (Мр), м	Описание обозначения точки на местности (при наличии)	6
	X	Y				
1	2	3	4	5	6	
1	513903.67	2228614.06	Аналитический метод	0.1	-	
2	513921.82	2228640.87	Аналитический метод	0.1	-	
3	513932.66	2228657.22	Аналитический метод	0.1	-	
4	513912.34	2228670.68	Аналитический метод	0.1	-	
5	513909.11	2228665.32	Аналитический метод	0.1	-	
6	513904.54	2228654.22	Аналитический метод	0.1	-	
7	513901.48	2228649.59	Аналитический метод	0.1	-	
8	513897.69	2228651.84	Аналитический метод	0.1	-	
9	513900.63	2228656.29	Аналитический метод	0.1	-	
10	513905.15	2228667.38	Аналитический метод	0.1	-	
11	513908.67	2228673.12	Аналитический метод	0.1	-	
12	513895.14	2228682.08	Аналитический метод	0.1	-	
13	513884.43	2228665.92	Аналитический метод	0.1	-	
14	513870.67	2228645.60	Аналитический метод	0.1	-	
15	513866.40	2228639.30	Аналитический метод	0.1	-	
16	513868.00	2228638.21	Аналитический метод	0.1	-	
17	513872.28	2228635.32	Аналитический метод	0.1	-	
18	513879.97	2228630.11	Аналитический метод	0.1	-	
19	514008.71	2228771.98	Аналитический метод	0.1	-	
20	514026.12	2228798.25	Аналитический метод	0.1	-	
21	514027.85	2228800.87	Аналитический метод	0.1	-	

ОПИСАНИЕ МЕСТОПОЛОЖЕНИЯ ГРАНИЦ		
Публичный сервитут		
(наименование объекта, местоположение границ которого описано (далее - объект))		
Раздел 1		
Сведения об объекте		
№ п/п	Характеристики объекта	Описание характеристик
1	2	3
1.	Местоположение объекта	Пермский край, город Пермь
2.	Площадь объекта +/- величина погрешности определения площади (Р +/- Дельта Р)	4657 +/- 24 м²
3.	Иные характеристики объекта	Публичный сервитут в целях: Для строительства, реконструкции, эксплуатации объекта электроетевого хозяйства «ВЛ-110 кВ "ТЭЦ-6 - ТЭЦ-9" п.№1,2». Срок 48 лет 11 месяцев

3. Сведения о характерных точках части (частей) границы объекта

Обозначение характерных точек части границы	Координаты, м		Метод определения координат характерной точки	Средняя квадратическая погрешность положения характерной точки (МБ), м	Описание обозначения точки на местности (при наличии)
	X	Y			
1	2	3	4	5	6
-	-	-	-	-	-

2. Сведения о характерных точках границ объекта

Обозначение характерных точек границ	Координаты, м		Метод определения координат характерной точки	Средняя квадратическая погрешность положения характерной точки (МБ), м	Описание обозначения точки на местности (при наличии)
	X	Y			
1	2	3	4	5	6
22	514026.95	2228804.16	Аналитический метод	0.1	-
23	514023.46	2228816.92	Аналитический метод	0.1	-
24	514022.85	2228819.14	Аналитический метод	0.1	-
25	514016.51	2228842.29	Аналитический метод	0.1	-
26	514010.51	2228840.65	Аналитический метод	0.1	-
27	514001.87	2228838.29	Аналитический метод	0.1	-
28	513979.28	2228832.10	Аналитический метод	0.1	-
29	513978.71	2228831.95	Аналитический метод	0.1	-
30	513973.10	2228830.41	Аналитический метод	0.1	-
31	513979.05	2228808.69	Аналитический метод	0.1	-
32	513971.20	2228796.84	Аналитический метод	0.1	-
33	513972.08	2228796.26	Аналитический метод	0.1	-
34	513994.20	2228781.55	Аналитический метод	0.1	-
35	513999.02	2228784.18	Аналитический метод	0.1	-
36	514001.35	2228803.83	Аналитический метод	0.1	-
37	514000.45	2228806.84	Аналитический метод	0.1	-
38	514000.03	2228808.23	Аналитический метод	0.1	-
39	514004.25	2228809.49	Аналитический метод	0.1	-
40	514004.51	2228808.62	Аналитический метод	0.1	-
41	514005.83	2228804.22	Аналитический метод	0.1	-
42	514003.13	2228781.41	Аналитический метод	0.1	-
43	513998.38	2228778.82	Аналитический метод	0.1	-
19	514008.71	2228771.98	Аналитический метод	0.1	-

