

РАЗДЕЛ ПЕРВЫЙ ПРАВОВЫЕ АКТЫ

ПОСТАНОВЛЕНИЯ ГЛАВЫ ГОРОДА ПЕРМИ

09.06.2023 № 107

О назначении публичных слушаний по обсуждению проекта решения Пермской городской Думы «О внесении изменений в Правила благоустройства территории города Перми, утвержденные решением Пермской городской Думы от 15.12.2020 № 277, в части установления требований к содержанию организованных мест отдыха у воды»4

13.06.2023 № 108

О назначении общественных обсуждений по рассмотрению проекта решения о предоставлении разрешения на условно разрешенный вид использования земельного участка с кадастровым номером 59:01:4410025:1 – «религиозное использование (3.7)», расположенного в территориальной зоне высших, средних специальных учебных заведений и научных комплексов (ЦС-2) по ул. Букирева, 15 в Дзержинском районе города Перми9

ПОСТАНОВЛЕНИЯ АДМИНИСТРАЦИИ ГОРОДА ПЕРМИ

09.06.2023 № 473

О внесении изменений в муниципальную программу «Безопасный город», утвержденную постановлением администрации города Перми от 20.10.2021 № 921 11

09.06.2023 № 474

Об утверждении Порядка определения объема и условий предоставления субсидии на иные цели на содержание и эксплуатацию имущественного комплекса, переданного на безвозмездной основе20

09.06.2023 № 475

Об утверждении Порядка определения объема и условий предоставления бюджетным и автономным учреждениям субсидий на иные цели на оснащение региональных и муниципальных театров25

09.06.2023 № 476

О внесении изменений в отдельные правовые акты администрации города Перми в сфере культуры.....30

09.06.2023 № 477

О внесении изменений в Порядок предоставления субсидий некоммерческим организациям, не являющимся государственными (муниципальными) учреждениями, на финансовое обеспечение затрат, связанных с организацией занятости молодежи, утвержденный постановлением администрации города Перми от 07.11.2017 № 98831

09.06.2023 № 478

О внесении изменений в пункт 3 постановления администрации города Перми от 07.03.2023 № 179 «Об установлении расходного обязательства в сфере транспортного обслуживания населения в границах Пермского городского округа в части обновления подвижного состава (приобретения автобусов, приводимых в движение электрической энергией от батареи, заряжаемой от внешнего источника (электробусов) и объектов зарядной инфраструктуры для них)».....32

09.06.2023 № 479

О внесении изменений в Порядок предоставления субсидий за счет средств бюджета города Перми на финансовое обеспечение затрат, связанных с осуществлением хозяйственной деятельности территориального общественного самоуправления города Перми, утвержденный постановлением администрации города Перми от 07.03.2014 № 16033

09.06.2023 № 480

О внесении изменений в приложение 1 к Порядку предоставления торговых мест в торговых прилавках физическим лицам, занимающимся садоводством, огородничеством, реализующим собственно выращенную продукцию, собственно собранные дикоросы, а также изготовленные ими товары народных промыслов, на территории города Перми, утвержденному постановлением администрации города Перми от 19.08.2021 № 61351

| | |
|---|----|
| 09.06.2023 № 481 О внесении изменений в перечень мест для отбывания осужденными наказания в виде исправительных работ, утвержденный постановлением администрации города Перми от 29.12.2007 № 561 «Об определении мест для отбывания наказания лицами, осужденными к обязательным и исправительным работам»..... | 54 |
| 13.06.2023 № 482 Об утверждении Порядка предоставления субсидий в целях возмещения затрат, связанных с уплатой лизинговых платежей по договорам финансовой аренды (лизинга) на приобретение автобусов в части процентов по лизинговым ставкам | 55 |
| 13.06.2023 № 483 О внесении изменений в Порядок определения объема и условий предоставления субсидий на иные цели бюджетным и автономным учреждениям, подведомственным комитету по физической культуре и спорту администрации города Перми, на обеспечение работников учреждений бюджетной сферы Пермского края путевками на санаторно-курортное лечение и оздоровление, утвержденный постановлением администрации города Перми от 21.10.2020 № 1069 | 65 |
| 13.06.2023 № 484 О внесении изменений в Перечень организаций, в которых лица, которым назначено административное наказание в виде обязательных работ, отбывают обязательные работы, утвержденный постановлением администрации города Перми от 08.10.2019 № 648 «Об утверждении Перечня видов обязательных работ для отбывания административного наказания в виде обязательных работ и Перечня организаций, в которых лица, которым назначено административное наказание в виде обязательных работ, отбывают обязательные работы» | 66 |
| 13.06.2023 № 485 О внесении изменений в постановление администрации города Перми от 16.05.2023 № 385 «Об установке памятных плит на Аллее Доблести и Славы города Перми» | 76 |

ПРАВОВЫЕ АКТЫ ФУНКЦИОНАЛЬНЫХ ОРГАНОВ АДМИНИСТРАЦИИ ГОРОДА ПЕРМИ

| | |
|--|----|
| Приказ начальника департамента образования администрации города Перми от 05.05.2023 № 059-08-01-09-379 «Об утверждении Перечня документов, в подтверждающих право льготы для категорий родителей (законных представителей), с которых плата за присмотр и уход за детьми, осваивающими образовательные программы дошкольного образования в муниципальных образовательных учреждениях, подведомственных департаменту образования администрации города Перми, не взимается» | 77 |
| Приказ начальника департамента образования администрации города Перми от 09.06.2023 № 059-08-01-09-491 «О внесении изменений в приказ начальника департамента образования администрации города Перми от 05.05.2023 № 059-08-01-09-379 «Об утверждении Перечня документов, в подтверждающих право льготы для категорий родителей (законных представителей), с которых плата за присмотр и уход за детьми, осваивающими образовательные программы дошкольного образования в муниципальных образовательных учреждениях, подведомственных департаменту образования администрации города Перми, не взимается» | 81 |
| Распоряжение начальника департамента образования администрации города Перми от 09.06.2023 № 059-08-01-26-204 «О внесении изменений в устав муниципального автономного учреждения дополнительного образования «Дворец спорта для детей и юношества «Прикамье» г.Перми, утвержденный распоряжением начальника департамента образования администрации города Перми от 19.06.2013 № СЭД-08-01-26-221» | 82 |
| Распоряжение начальника департамента дорог и благоустройства администрации города Перми от 13.06.2023 № 059-24-01-05-39 «О признании утратившими силу отдельных правовых актов»..... | 84 |

РАЗДЕЛ ВТОРОЙ ОФИЦИАЛЬНАЯ ИНФОРМАЦИЯ

| | |
|--|----|
| Перечень объектов недвижимого имущества, составляющих имущество казны муниципального образования город Пермь и предназначенных для предоставления в аренду, по состоянию на 15.06.2023 года..... | 85 |
|--|----|

| | |
|--|-----|
| Проект о внесении изменений в Правила землепользования и застройки города Перми, утвержденные решением Пермской городской Думы от 26 июня 2007 г. № 143 | 88 |
| Проект о внесении изменений в Правила землепользования и застройки города Перми, утвержденные решением Пермской городской Думы от 26 июня 2007 г. № 143 | 93 |
| Извещения о проведении заседания согласительной комиссии по вопросу согласования местоположения границ земельных участков | 97 |
| Информация о ходе реализации инициативного проекта, в том числе об использовании денежных средств, об имущественном и (или) трудовом участии заинтересованных в его реализации лиц «Благоустройство сквера у Дворца культуры им. С.М. Кирова» (наименование инициативного проекта) | 130 |
| Информация о возможном установлении публичных сервитутов в отдельных целях в соответствии со статьей 39.42 Земельного кодекса Российской Федерации | 131 |
| Информация о предоставлении земельного участка для индивидуального жилищного строительства | 168 |

РАЗДЕЛ ПЕРВЫЙ ПРАВОВЫЕ АКТЫ

ПОСТАНОВЛЕНИЯ ГЛАВЫ ГОРОДА ПЕРМИ



ГЛАВА ГОРОДА ПЕРМИ ПОСТАНОВЛЕНИЕ

09.06.2023

№ 107

**О назначении публичных слушаний по обсуждению проекта решения Пермской городской Думы
«О внесении изменений в Правила благоустройства территории города Перми, утвержденные решением
Пермской городской Думы от 15.12.2020 № 277, в части установления требований к содержанию
организованных мест отдыха у воды»**

В соответствии с Федеральным законом от 06 октября 2003 г. № 131-ФЗ «Об общих принципах организации местного самоуправления в Российской Федерации», Уставом города Перми, Положением о публичных слушаниях в городе Перми, утвержденным решением Пермской городской Думы от 22 февраля 2005 г. № 32, Положением о порядке организации и проведения публичных слушаний по обсуждению проекта правил благоустройства территории города Перми, утвержденным решением Пермской городской Думы от 26 марта 2019 г. № 57,
ПОСТАНОВЛЯЮ:

1. Назначить публичные слушания по обсуждению проекта решения Пермской городской Думы «О внесении изменений в Правила благоустройства территории города Перми, утвержденные решением Пермской городской Думы от 15.12.2020 № 277, в части установления требований к содержанию организованных мест отдыха у воды» (далее – Проект) согласно приложению 1 к настоящему постановлению.

2. Создать организационный комитет по организации проведения публичных слушаний по обсуждению проекта решения Пермской городской Думы «О внесении изменений в Правила благоустройства территории города Перми, утвержденные решением Пермской городской Думы от 15.12.2020 № 277, в части установления требований к содержанию организованных мест отдыха у воды».

3. Утвердить прилагаемый состав организационного комитета по организации проведения публичных слушаний по обсуждению проекта решения Пермской городской Думы «О внесении изменений в Правила благоустройства территории города Перми, утвержденные решением Пермской городской Думы от 15.12.2020 № 277, в части установления требований к содержанию организованных мест отдыха у воды» (далее – Организационный комитет).

4. Установить срок проведения публичных слушаний – не менее 1 месяца и не более 3 месяцев со дня опубликования настоящего постановления до дня опубликования заключения о результатах публичных слушаний в печатном средстве массовой информации «Официальный бюллетень органов местного самоуправления муниципального образования город Пермь».

5. Назначить проведение собрания участников публичных слушаний по Проекту на 10 июля 2023 г. в 18.15 час. по адресу: 614000, г. Пермь, ул. Петропавловская, д. 25, Центральная городская библиотека им. А.С. Пушкина.

6. Организационному комитету обеспечить:

6.1. размещение Проекта и информационных материалов к нему на официальном сайте муниципального образования город Пермь в информационно-телекоммуникационной сети Интернет: www.gorodperm.ru (далее – Официальный сайт) 23 июня 2023 г.;

6.2. открытие и проведение экспозиции Проекта и информационных материалов к нему (далее – экспозиция) с 24 июня 2023 г. по 11 июля 2023 г.: понедельник-четверг – с 09.00 час. до 18.00 час., пятница – с 09.00 час. до 17.00 час., по адресу: 614015, г. Пермь, ул. Сибирская, 27, департамент экономики и промышленной политики администрации города Перми;

6.3. консультирование посетителей экспозиции в часы работы экспозиции по адресу, указанному в пункте 6.2 настоящего постановления;

6.4. направление от Главы города Перми в Пермскую городскую Думу информации о проводимых публичных слушаниях с приложением настоящего постановления, Проекта и информационных материалов к нему не позднее 29

июня 2023 г.;

6.5. проведение собрания участников публичных слушаний;

6.6. своевременное оформление протокола публичных слушаний, подготовку и опубликование заключения о результатах публичных слушаний в печатном средстве массовой информации «Официальный бюллетень органов местного самоуправления муниципального образования город Пермь» и на Официальном сайте.

7. Установить, что предложения и замечания по Проекту принимаются от участников публичных слушаний, представивших в целях идентификации сведения в соответствии с пунктом 1.5 Положения о порядке организации и проведения публичных слушаний по обсуждению проекта правил благоустройства территории города Перми, утвержденного решением Пермской городской Думы от 26 марта 2019 г. № 57:

письменно (по форме согласно приложению 2 к настоящему постановлению) или устно в ходе проведения собрания участников публичных слушаний;

письменно (по форме согласно приложению 2 к настоящему постановлению) в Организационный комитет по адресу: 614015, г. Пермь, ул. Сибирская, д. 27, каб. 107 либо в электронном виде посредством заполнения электронной формы на Официальном сайте в разделе «Гражданам/Интернет приемная/Предложения к публичным слушаниям» (электронный адрес: <https://reception.gorodperm.ru>) в период с 24 июня 2023 г. по 11 июля 2023 г.;

посредством записи в книге (журнале) учета посетителей экспозиции Проекта в период проведения экспозиции в сроки, указанные в пункте 6.2 настоящего постановления.

Обработка персональных данных участников публичных слушаний осуществляется с учетом требований, установленных Федеральным законом от 27 июля 2006 г. № 152-ФЗ «О персональных данных».

8. Назначить ответственными за подготовку и проведение публичных слушаний по обсуждению Проекта заместителя главы администрации города Перми Андрианову Ольгу Николаевну, департамент экономики и промышленной политики администрации города Перми.

9. Департаменту экономики и промышленной политики администрации города Перми:

9.1. организовать необходимые мероприятия по подготовке и проведению публичных слушаний;

9.2. обеспечить соблюдение требований нормативных правовых актов города Перми по организации и проведению публичных слушаний;

9.3. организовать проведение первого заседания Организационного комитета и в дальнейшем осуществлять организационное и материально-техническое обеспечение его деятельности.

10. Настоящее постановление вступает в силу со дня официального опубликования в печатном средстве массовой информации «Официальный бюллетень органов местного самоуправления муниципального образования город Пермь».

11. Управлению по общим вопросам администрации города Перми обеспечить опубликование настоящего постановления в печатном средстве массовой информации «Официальный бюллетень органов местного самоуправления муниципального образования город Пермь».

12. Информационно-аналитическому управлению администрации города Перми обеспечить опубликование (обнародование) настоящего постановления на официальном сайте муниципального образования город Пермь в информационно-телекоммуникационной сети Интернет.

13. Контроль за исполнением настоящего постановления возложить на заместителя главы администрации города Перми Андрианову О.Н.

А.Н. Дёмкин

Приложение 1
к постановлению
Главы города Перми
от 09.06.2023 № 107

Проект вносится Главой города Перми



Пермская городская Дума VII созыва
Р Е Ш Е Н И Е

О внесении изменений в Правила благоустройства территории города Перми, утвержденные решением Пермской городской Думы от 15.12.2020 № 277, в части установления требований к содержанию организованных мест отдыха у воды

На основании Градостроительного кодекса Российской Федерации, Федерального закона от 06.10.2003 № 131-ФЗ «Об общих принципах организации местного самоуправления в Российской Федерации», Устава города Перми

Пермская городская Дума **р е ш и л а**:

1. Внести в Правила благоустройства территории города Перми, утвержденные решением Пермской городской Думы от 15.12.2020 № 277 (в редакции решений Пермской городской Думы от 24.02.2021 № 40, от 27.04.2021 № 102, от 24.08.2021 № 181, от 24.08.2021 № 182, от 21.12.2021 № 307, от 26.04.2022 № 81, от 26.04.2022 № 82, от 28.06.2022 № 144, от 23.08.2022 № 171, от 23.08.2022 № 173, от 23.08.2022 № 174, от 25.10.2022 № 233, от 15.11.2022 № 257, от 20.12.2022 № 271, от 20.12.2022 № 276, от 20.12.2022 № 280, от 24.01.2023 № 10), изменения:

1.1. раздел VIII дополнить пунктами следующего содержания:

«8.8. Подготовка организованного места отдыха у воды к эксплуатации производится не позднее 14 июня путем проведения:

работ по уборке территории организованного места отдыха у воды от отходов, грязи, обеспечению чистоты элементов и объектов благоустройства организованного места отдыха у воды, с последующим сбором и вывозом отходов;
работ по удалению поросли древесно-кустарниковой растительности на территории организованного места отдыха у воды;

восполнение покрытия (подсыпка песка, гравийно-песчаной, гравийно-галечной смеси, восстановление травяного покрова) в зоне отдыха организованного места отдыха у воды;

работ по ремонту элементов и объектов благоустройства организованного места отдыха у воды;

работ по покраске элементов и объектов благоустройства организованного места отдыха у воды, если площадь ненадлежащего состояния покрытия отдельных элементов и объектов благоустройства организованного места отдыха у воды составляет более 20 % площади покрытия соответствующего объекта, элемента благоустройства организованного места отдыха у воды;

лабораторных исследований воды, почвы с территории организованного места отдыха у воды, с получением санитарно-эпидемиологического заключения.

8.9. Содержание организованного места отдыха у воды осуществляется в период его эксплуатации, установленный Владельцем, путем проведения:

одного раза в сутки уборки территории, включающей подметание, сбор и вывоз отходов;

одного раза в сутки дезинфекции кабин для переодевания;

одного раза в сутки содержания туалетов, включающее уборку и дезинфекцию помещений, откачку и (или) вывоз отходов. Туалеты должны быть обеспечены туалетной бумагой, мылом, полотенцами (бумажными);

кошения травы на высоту не ниже 4 см при достижении травой высоты более 15 см, а также уборки скошенной травы не позднее чем на следующий день после дня завершения работ по ее кошению.

Содержание урн, мест (площадок) накопления отходов осуществляется в соответствии с пунктом 5.6. Правил.

Содержание детских игровых и спортивных площадок осуществляется в соответствии с пунктом 15.2. Правил.».

2. Рекомендовать администрации города Перми привести правовые акты администрации города Перми в соответствие настоящему решению.

3. Настоящее решение вступает в силу с 01.01.2024, но не ранее дня его официального опубликования в печатном средстве массовой информации «Официальный бюллетень органов местного самоуправления муниципального образования город Пермь».

4. Опубликовать настоящее решение в печатном средстве массовой информации «Официальный бюллетень органов местного самоуправления муниципального образования город Пермь», а также опубликовать (обнародовать) настоящее решение на официальном сайте муниципального образования город Пермь в информационно-телекоммуникационной сети Интернет.

5. Контроль за исполнением настоящего решения возложить на комитет Пермской городской Думы по пространственному развитию и благоустройству.

Председатель Пермской городской Думы

Д.В. Малютин

Глава города Перми

А.Н. Дёмкин

Приложение 2
к постановлению
Главы города Перми
от 09.06.2023 № 107

ФОРМА

предложений и замечаний к проекту решения Пермской городской Думы «О внесении изменений в Правила благоустройства территории города Перми, утвержденные решением Пермской городской Думы от 15.12.2020 № 277, в части установления требований к содержанию организованных мест отдыха у воды»

ПРЕДЛОЖЕНИЯ И ЗАМЕЧАНИЯ

к проекту решения Пермской городской Думы «О внесении изменений в Правила благоустройства территории города Перми, утвержденные решением Пермской городской Думы от 15.12.2020 № 277, в части установления требований к содержанию организованных мест отдыха у воды»

| № | Пункт, подпункт, абзац | Редакция проекта решения | Предлагаемая редакция | Обоснование |
|---|------------------------|--------------------------|-----------------------|-------------|
| 1 | 2 | 3 | 4 | 5 |
| 1 | | | | |
| | | | | |

Фамилия, имя, отчество физического лица или наименование организации:

Год рождения физического лица или дата создания организации:

Адрес места жительства физического лица или места нахождения организации, ОГРН: _____

Подпись физического лица или уполномоченного лица организации, дата: _____

В соответствии с Федеральным законом от 27 июля 2006 г. № 152-ФЗ «О персональных данных» свободно, своей волей и в своем интересе даю согласие департаменту экономики и промышленной политики администрации города Перми (614000, г. Пермь, ул. Сибирская, д. 27, ИНН 5902000833, ОГРН 1145958090486) (далее – организатор публичных слушаний), организационному комитету по организации проведения публичных слушаний по обсуждению проекта решения Пермской городской Думы «О внесении изменений в Правила благоустройства территории города Перми, утвержденные решением Пермской городской Думы от 15.12.2020 № 277, в части установления требований к содержанию организованных мест отдыха у воды» на обработку (любое действие (операция) или совокупность действий (операций),

совершаемых с использованием средств автоматизации или без использования таких средств с персональными данными, следующих персональных данных, необходимых для участия в публичных слушаниях/общественных обсуждениях:

фамилия, имя, отчество, год рождения;

номер и серия документа, удостоверяющего личность, сведения о дате его выдачи и выдавшем органе;

адрес места жительства (проживания);

адрес электронной почты для корреспонденции (в случае предоставления такого адреса);

иные сведения, сообщаемые в составе замечаний и предложений, поданных организатору публичных слушаний.

Настоящее согласие предоставляется: на сбор, запись, систематизацию, накопление, хранение, уточнение (обновление, изменение), обезличивание, блокирование, удаление, уничтожение персональных данных.

Согласие на извлечение, использование, передачу (распространение, предоставление, доступ) персональных данных предоставляется в отношении фамилии, имени, отчества участника публичных слушаний, а также сведений, сообщаемых в составе замечаний и предложений, поданных организатору публичных слушаний.

Настоящее согласие вступает в силу с момента его подписания и действует в течение срока хранения протокола публичных слушаний, установленного для хранения официальных документов.

Согласие может быть отозвано полностью или частично в любое время на основании письменного заявления субъекта персональных данных, направленного организатору публичных слушаний, организационному комитету по организации проведения публичных слушаний по обсуждению проекта решения Пермской городской Думы «О внесении изменений в Правила благоустройства территории города Перми, утвержденные решением Пермской городской Думы от 15.12.2020 № 277, в части установления требований к содержанию организованных мест отдыха у воды» в произвольной форме.

Отказ в предоставлении персональных данных и (или) дачи согласия на их обработку влечет за собой отказ в принятии предложений и замечаний к проекту решения Пермской городской Думы «О внесении изменений в Правила благоустройства территории города Перми, утвержденные решением Пермской городской Думы от 15.12.2020 № 277, в части установления требований к содержанию организованных мест отдыха у воды».

Мне разъяснены юридические последствия отказа предоставить свои персональные данные и (или) дать согласие на их обработку.

Приложение*:

1. _____
2. _____

(дата, Ф.И.О., подпись)

* Указываются и прикладываются документы (копии), подтверждающие сведения в соответствии с пунктом 1.5 Положения о порядке организации и проведения публичных слушаний по обсуждению проекта правил благоустройства территории города Перми, утвержденного решением Пермской городской Думы от 26 марта 2019 г. № 57.

УТВЕРЖДЕН
постановлением
Главы города Перми
от 09.06.2023 № 107

СОСТАВ

организационного комитета по организации проведения публичных слушаний по обсуждению проекта решения Пермской городской Думы «О внесении изменений в Правила благоустройства территории города Перми, утвержденные решением Пермской городской Думы от 15.12.2022 № 277, в части установления требований к содержанию организованных мест отдыха у воды»

| | |
|------------------------------------|---|
| Андрианова Ольга Николаевна | - заместитель главы администрации города Перми |
| Валиахметова Ирина Владимировна | - начальник отдела торговли и услуг управления по развитию потребительского рынка департамента экономики и промышленной политики администрации города Перми |
| Возгомент Антон Олегович | - представитель по доверенности от директора ООО «Шелби» |
| Коноплева Ольга Аркадьевна | - председатель территориального общественного самоуправления «Черняевский» Индустриального района города Перми (по согласованию) |
| Кузьмичев Даниил Владимирович | - директор ООО «Фонтан» |
| Малахов Иван Олегович | - индивидуальный предприниматель, руководитель СапСтанции59 (по согласованию) |
| Чеснокова Ольга Михайловна | - начальник департамента экономики и промышленной политики администрации города Перми - депутат Пермской городской Думы (по согласованию) |



ГЛАВА ГОРОДА ПЕРМИ ПОСТАНОВЛЕНИЕ

13.06.2023

№ 108

О назначении общественных обсуждений по рассмотрению проекта решения о предоставлении разрешения на условно разрешенный вид использования земельного участка с кадастровым номером 59:01:4410025:1 – «религиозное использование (3.7)», расположенного в территориальной зоне высших, средних специальных учебных заведений и научных комплексов (ЦС-2) по ул. Букирева, 15 в Дзержинском районе города Перми

На основании Градостроительного кодекса Российской Федерации, Федерального закона от 06 октября 2003 г. № 131-ФЗ «Об общих принципах организации местного самоуправления в Российской Федерации», Регламента работы комиссии по подготовке проекта правил землепользования и застройки Пермского городского округа, утвержденного приказом Министерства по управлению имуществом и градостроительной деятельности Пермского края от 30 декаб-

ря 2020 г. № 31-02-1-4-1037, Устава города Перми, решения Пермской городской Думы от 26 июня 2007 г. № 143 «Об утверждении Правил землепользования и застройки города Перми», Положения о порядке организации и проведения общественных обсуждений, публичных слушаний по вопросам градостроительной деятельности в городе Перми, утвержденного решением Пермской городской Думы от 26 апреля 2022 г. № 83, письма комиссии по подготовке проекта правил землепользования и застройки Пермского городского округа от 24 мая 2023 г. № 31-07-1-Зисх-177

ПОСТАНОВЛЯЮ:

1. Назначить общественные обсуждения по рассмотрению проекта решения о предоставлении разрешения на условно разрешенный вид использования земельного участка с кадастровым номером 59:01:4410025:1 – «религиозное использование (3.7)», расположенного в территориальной зоне высших, средних специальных учебных заведений и научных комплексов (ЦС-2) по ул. Букирева, 15 в Дзержинском районе города Перми (далее – Проект).

2. Департаменту градостроительства и архитектуры администрации города Перми:

2.1. обеспечить размещение Проекта с информационными материалами к нему, направленных комиссией по подготовке проекта правил землепользования и застройки Пермского городского округа, в течение 10, но не ранее 7 дней со дня опубликования настоящего постановления одновременно:

в муниципальной информационной системе, обеспечивающей проведение общественных обсуждений с использованием информационно-телекоммуникационной сети Интернет, размещенной по адресу: isogd.gorodperm.ru (далее – Информационная система);

на официальном сайте муниципального образования город Пермь в информационно-телекоммуникационной сети Интернет: www.gorodperm.ru (далее – Официальный сайт);

2.2. направить Проект с перечнем информационных материалов к нему в территориальный организационный комитет по проведению общественных обсуждений, публичных слушаний по вопросам градостроительной деятельности при администрации Дзержинского района города Перми (далее – Территориальный организационный комитет) для организации проведения общественных обсуждений по Проекту;

2.3. осуществить сбор предложений и замечаний участников общественных обсуждений по Проекту;

2.4. осуществить идентификацию участников общественных обсуждений при подготовке протокола общественных обсуждений по Проекту при представлении предложений и замечаний участниками общественных обсуждений в случаях, указанных в пункте 6.2 настоящего постановления;

2.5. подготовить протокол участников общественных обсуждений, заключение о результатах общественных обсуждений по Проекту;

2.6. обеспечить опубликование заключения о результатах общественных обсуждений в печатном средстве массовой информации «Официальный бюллетень органов местного самоуправления муниципального образования город Пермь» и размещение на Официальном сайте;

2.7. разместить заключение о результатах общественных обсуждений в Информационной системе;

2.8. направить протокол общественных обсуждений, заключение о результатах общественных обсуждений в комиссию по подготовке проекта правил землепользования и застройки Пермского городского округа в установленные сроки.

3. Территориальному организационному комитету:

3.1. распространить информацию о начале общественных обсуждений по Проекту, в том числе путем размещения на информационных стендах и иными способами, обеспечивающими доступ участников общественных обсуждений к указанной информации;

3.2. распространить информационные материалы о Проекте в период проведения экспозиции (экспозиций) Проекта посредством направления их в органы территориального общественного самоуправления;

3.3. организовать проведение экспозиции Проекта с перечнем информационных материалов к нему (далее – экспозиция) с 23 июня 2023 г. по 30 июня 2023 г.: понедельник-четверг: с 09.00 час. до 18.00 час., пятница: с 09.00 час. до 17.00 час. по адресу: 614990, г. Пермь, ул. Ленина, 85, администрация Дзержинского района города Перми;

3.4. организовать консультирование посетителей экспозиции Проекта 29 июня 2023 г. с 17.00 час. до 17.20 час. по адресу: 614990, г. Пермь, ул. Ленина, 85, администрация Дзержинского района города Перми;

3.5. осуществить ведение книги (журнала) учета посетителей экспозиции Проекта при проведении экспозиции (экспозиций) Проекта и консультирования посетителей экспозиции Проекта;

3.6. провести идентификацию участников общественных обсуждений при организации проведения экспозиции Проекта и консультирования посетителей экспозиции Проекта, при представлении предложений и замечаний участниками общественных обсуждений в случае, указанном в пункте 6.1 настоящего постановления;

3.7. осуществить сбор замечаний и предложений участников общественных обсуждений по Проекту, поступающих в ходе проведения экспозиции Проекта;

3.8. направить документы, предусмотренные пунктами 3.5-3.7 настоящего постановления, в департамент градостроительства и архитектуры администрации города Перми в установленные сроки.

4. Срок проведения общественных обсуждений составляет не более 1 месяца со дня опубликования настоящего постановления до дня опубликования заключения о результатах общественных обсуждений в печатном средстве мас-

совой информации «Официальный бюллетень органов местного самоуправления муниципального образования город Пермь».

5. Участникам общественных обсуждений по Проекту в соответствии с требованиями статьи 5.1 Градостроительного кодекса Российской Федерации обеспечить:

5.1. представление в целях идентификации сведений о себе (фамилию, имя, отчество (при наличии), дату рождения, адрес места жительства (регистрации) – для физических лиц; наименование, основной государственный регистрационный номер, место нахождения и адрес – для юридических лиц) с приложением документов, подтверждающих такие сведения;

5.2. представление сведений о правах на земельные участки, объекты капитального строительства, помещения, являющиеся частью указанных объектов капитального строительства, из Единого государственного реестра недвижимости и иных документов, устанавливающих или удостоверяющих их права на такие земельные участки, объекты капитального строительства, помещения, являющиеся частью указанных объектов капитального строительства.

6. Участникам общественных обсуждений, прошедшим идентификацию в соответствии с пунктом 5 настоящего постановления, представить предложения и замечания (при наличии) по Проекту по форме, утвержденной решением Пермской городской Думы от 26 апреля 2022 г. № 83:

6.1. в Территориальный организационный комитет по адресу, указанному в пункте 3.3 настоящего постановления, посредством записи в книге (журнале) учета посетителей экспозиции Проекта и информационных материалов к нему в период проведения экспозиции с 23 июня 2023 г. по 30 июня 2023 г.;

6.2. в департамент градостроительства и архитектуры администрации города Перми со дня размещения Проекта с перечнем информационных материалов к нему на Официальном сайте по 30 июня 2023 г.:

6.2.1. посредством Информационной системы;

6.2.2. в форме электронного документа по электронной почте по адресу: dga@gorodperm.ru;

6.2.3. в письменной форме путем личного обращения и (или) по почте по адресу: 614000, г. Пермь, ул. Сибирская, д. 15, каб. 003.

7. Настоящее постановление вступает в силу со дня официального опубликования в печатном средстве массовой информации «Официальный бюллетень органов местного самоуправления муниципального образования город Пермь».

8. Управлению по общим вопросам администрации города Перми обеспечить опубликование настоящего постановления в печатном средстве массовой информации «Официальный бюллетень органов местного самоуправления муниципального образования город Пермь».

9. Информационно-аналитическому управлению администрации города Перми обеспечить опубликование (обнародование) настоящего постановления на официальном сайте муниципального образования город Пермь в информационно-телекоммуникационной сети Интернет.

10. Контроль за исполнением настоящего постановления возложить на заместителя главы администрации города Перми Андрианову О.Н.

А.Н. Дёмкин

ПОСТАНОВЛЕНИЯ АДМИНИСТРАЦИИ ГОРОДА ПЕРМИ



АДМИНИСТРАЦИЯ ГОРОДА ПЕРМИ ПОСТАНОВЛЕНИЕ

09.06.2023

№ 473

О внесении изменений в муниципальную программу «Безопасный город», утвержденную постановлением администрации города Перми от 20.10.2021 № 921

В соответствии со статьей 179 Бюджетного кодекса Российской Федерации, Федеральным законом от 06 октября 2003 г. № 131-ФЗ «Об общих принципах организации местного самоуправления в Российской Федерации», постановлением администрации города Перми от 25 сентября 2013 г. № 781 «Об утверждении Порядка принятия решений о разработке муниципальных программ, их формирования и реализации»

администрация города Перми ПОСТАНОВЛЯЕТ:

1. Утвердить прилагаемые изменения в муниципальную программу «Безопасный город», утвержденную постановлением администрации города Перми от 20 октября 2021 г. № 921 (в ред. от 22.12.2021 № 1182, от 03.02.2022 № 63, от 05.04.2022 № 249, от 26.05.2022 № 407, от 10.06.2022 № 470, от 13.07.2022 № 598, от 20.09.2022 № 825, от 18.10.2022 № 973, от 25.10.2022 № 1074, от 25.11.2022 № 1195, от 07.12.2022 № 1249, от 26.12.2022 № 1365, от 01.02.2023 № 66, от 15.02.2023 № 106, от 20.03.2023 № 215, от 17.04.2023 № 308, от 24.05.2023 № 415).

2. Настоящее постановление вступает в силу со дня официального опубликования в печатном средстве массовой информации «Официальный бюллетень органов местного самоуправления муниципального образования город Пермь».

3. Управлению по общим вопросам администрации города Перми обеспечить опубликование настоящего постановления в печатном средстве массовой информации «Официальный бюллетень органов местного самоуправления муниципального образования город Пермь».

4. Информационно-аналитическому управлению администрации города Перми обеспечить опубликование (обнародование) настоящего постановления на официальном сайте муниципального образования город Пермь в информационно-телекоммуникационной сети Интернет.

5. Контроль за исполнением настоящего постановления возложить на руководителя аппарата администрации города Перми, исполняющего обязанности заместителя главы администрации города Перми Молоковских А.В.

Глава города Перми

А.Н. Дёмкин

УТВЕРЖДЕНЫ
постановлением администрации
города Перми
от 09.06.2023 № 473

ИЗМЕНЕНИЯ

в муниципальную программу «Безопасный город», утвержденную постановлением администрации города Перми от 20 октября 2021 г. № 921

1. В разделе «Паспорт муниципальной программы»:

1.1. графу 3 строки 5 изложить в следующей редакции:

«Реализация программы направлена на достижение цели Стратегии социально-экономического развития города Перми по формированию комфортной городской среды в части обеспечения личной и общественной безопасности в городе Перми.

На территории города Перми количество преступлений на 10 тыс. населения в 2022 году составило 186,0 ед.

В общественных местах города Перми зарегистрировано:

грабежей: в 2018 году – 345 ед., в 2019 – 238 ед., в 2020 – 152 ед., в 2021 – 149 ед., в 2022 – 161 ед.;

разбоев: в 2018 году – 59 ед.; в 2019 – 29 ед., в 2020 – 21 ед., в 2021 – 16 ед.; в 2022 – 19 ед.

По данным экстренных извещений, за 2022 год зарегистрировано 178 случаев отравлений наркотическими веществами (в 2018 – 103, 2019 – 128, 2020 – 122, 2021 – 173). Уровень распространённости наркотических расстройств среди несовершеннолетних города Перми на 100 тыс. населения составил: в 2018 – 105,5 ед., в 2019 – 105,0 ед., в 2020 – 98,4 ед., в 2021 – 84,0 ед., в 2022 – 76,6 ед.

Для решения задачи по снижению уровня преступности на территории города Перми предусмотрены мероприятия, направленные на снижение количества грабежей и разбоев, совершенных в общественных местах, снижение рисков террористического характера. Планируется проводить пагулирование народными дружинами микрорайонов с повышенным уровнем преступности.

Необходимо совершенствовать систему первичной профилактики потребления психоактивных веществ (далее – ПАВ). Планируется реализация программы по профилактике потребления ПАВ несовершеннолетними, проведение конкурсов общественных инициатив, а также профилактических мероприятий для детей и молодежи города Перми. Проведение целенаправленной и комплексной профилактической работы в целях снижения уровня преступности, укрепления законности и правопорядка, уменьшения уровня распространённости наркотических расстройств среди населения города Перми является важным фактором устойчивого социально-экономического развития города Перми.

Город Пермь относится к городам с высокой потенциальной опасностью возникновения чрезвычайных ситуаций с вероятностью тяжелых последствий в связи с тем, что в жилой зоне города расположены 22 химически опасных объекта с площадью зоны возможного заражения 312 кв. км и населения до 370 тыс. чел., 2 гидротехнических сооружений. Через центр города проходит железная дорога, пропускающая в сутки до 3 150 вагонов и цистерн грузов, 90 % которых составляют активные химически опасные вещества, легковоспламеняющиеся жидкости и горюче-смазочные материалы. В коммунально-бытовой сфере города Перми имеются риски возникновения ситуаций, приводящих к резкому повышению аварийности на коммунально-энергетических сетях.

Город Пермь не обеспечен необходимым количеством пожарных дел, 29 микрорайонов находятся вне зоны нормативного времени прибытия первого подразделения пожарной охраны и не обеспечены противопожарным водоснабжением, также характерен высокий уровень амортизации водопроводных сетей. Происходит постепенное ветшание пожарных водоемов, что требует дополнительных финансовых вложений.

Статистические данные по городу Перми:

количество погибших в результате чрезвычайных ситуаций (далее – ЧС): 2018 год – 0; 2019 год – 2; 2020 год – 5; 2021 год – 6; 2022 год – 0;

количество пострадавших в результате ЧС: 2018 год – 4; 2019 год – 58; 2020 год – 11; 2021 год – 41; 2022 год – 0;

количество пожаров в городе Перми: 2018 год – 525 ед.; 2019 год – 1290 ед.; 2020 год – 1201; 2021 год – 1331 ед.; 2022 год – 1297 ед.;

количество погибших на пожарах: 2018 год – 41 чел.; 2019 год – 39 чел.; 2020 год – 51 чел.; 2021 год – 39 чел.; 2022 года – 40 чел.;

количество травмированных в результате пожаров: 2018 год – 88 чел.; 2019 год – 99; 2020 год – 82 чел.; 2021 год – 82 чел.; 2022 год – 76 чел.;

количество спасенных от смертельной угрозы людей, в том числе на воде: 2018 год – 617 чел.; 2019 год – 702 чел.; 2020 год – 867 чел.; 2021 год – 497 чел.;

2022 год – 544 чел.

С целью выполнения требований, установленных Федеральным законом от 22 июня 2008 г. № 123-ФЗ «Технический регламент о требованиях пожарной безопасности», планируется реализация мероприятий программы по профилактике пожаров в жилом секторе, информированию населения о правилах и нормах пожарной безопасности, мотивации жителей к соблюдению указанных норм, строительству 12 источников противопожарного водоснабжения (пожарных водоемов, резервуаров) (2 – 2020 год, 1 – 2021 год, 1 – 2022 год, 3 – 2023 год, 1 – 2025 год, 2 – 2026 год), обследованию 18 источников противопожарного водоснабжения (пожарных водоемов, резервуаров, емкостей) (4 – 2020 год, 5 – 2021 год, 3 – 2022 год, 3 – 2024 год), обследование 21 источников противопожарного водоснабжения (пожарных водоемов, резервуаров, емкостей) (1 – 2020 год, 5 – 2021 год, 3 – 2022 год, 3 – 2023 год, 3 – 2024 год, 3 – 2025 год, 3 – 2026 год), содержание источников противопожарного водоснабжения (пожарных водоемов, резервуаров, емкостей) (83 – 2020 год, 85 – 2021 год, 84 – 2022 год, 85 – 2023 год, 89 – 2024 год, 91 – 2025 год, 93 – 2026 год), а также 1 пожарного пирса.

С целью снижения риска возникновения угроз природного и техногенного характера планируется проведение мероприятий, направленных на сокращение времени реагирования экстренных оперативных служб с одновременным улучшением качества их взаимодействия в ходе ЧС, на повышение уровня оповещения населения при возникновении ЧС, уровня оказания экстренной помощи населению при развитии экстремальных событий в различных сферах.

В области решения проблем разрушения жилых домов, расположенных на оползневых склонах оврагов и размываемых склонах берегов рек, необходимо оборудовать ливневой канализации или строительство подпорных стенок в зависимости от результатов проведенных обследований»;

1.2. строку 9 изложить в следующей редакции:

| 9 | Объемы и источники финансирования программы (подпрограммы) | 2022 год план | 2023 год план | 2024 год план | 2025 год план | 2026 год план |
|---|--|------------------|------------------|------------------|------------------|------------------|
| | программа, всего (тыс. руб.), в том числе | 229 215,092 | 240 905,529 | 299 279,800 | 422 561,700 | 244 338,900 |
| | бюджет города Перми | 227 096,568 | 232 953,696 | 297 850,400 | 421 132,300 | 242 909,500 |
| | бюджет города Перми (неиспользованные ассигнования отчетного года) | 397,92032 | 6 522,43350 | 0,0 | 0,0 | 0,0 |
| | бюджет Пермского края | 1 720,60356 | 1 429,400 | 1 429,400 | 1 429,400 | 1 429,400 |
| | подпрограмма 1.1, всего (тыс. руб.), в том числе | 14 926,500 | 15 482,300 | 15 482,300 | 15 482,300 | 15 482,300 |
| | бюджет города Перми | 13 484,500 | 14 052,900 | 14 052,900 | 14 052,900 | 14 052,900 |
| | бюджет Пермского края | 1 442,000 | 1 429,400 | 1 429,400 | 1 429,400 | 1 429,400 |
| | подпрограмма 1.2, всего (тыс. руб.), в том числе | 201 225,596 | 203 435,051 | 262 232,000 | 392 066,000 | 204 548,100 |
| | бюджет города Перми | 200 549,072 | 196 942,020 | 262 232,000 | 392 066,000 | 204 548,100 |
| | бюджет города Перми (неиспользованные ассигнования отчетного года) | 397,92032 | 6 493,03050 | 0,0 | 0,0 | 0,0 |
| | бюджет Пермского края | 278,60356 | 0,0 | 0,0 | 0,0 | 0,0 |
| | подпрограмма 1.3, всего (тыс. руб.), в том числе | 13 062,996 | 21 988,179 | 21 565,500 | 15 013,400 | 24 308,500 |
| | бюджет города Перми | 13 062,996 | 21 958,776 | 21 565,500 | 15 013,400 | 24 308,500 |
| | бюджет города Перми (неиспользованные ассигнования отчетного года) | 0,0 | 29,403 | 0,0 | 0,0 | 0,0 |

2. В разделе «Система программных мероприятий подпрограммы 1.2 «Предупреждение и ликвидация чрезвычайных ситуаций природного и техногенного характера, совершенствование гражданской обороны на территории города Перми» муниципальной программы «Безопасный город»:

2.1. в графе 12 строки 1.2.1.1.1 цифры «55 973,600» заменить цифрами «55 928,612»;

2.2. строку «Итого по мероприятию 1.2.1.1.1, в том числе по источникам финансирования» изложить в следующей редакции:

| | | | | | | |
|--|------------------------|----------------|-----------------|--|-----------------|-----------------|
| Итого по мероприятию 1.2.1.1.1, в том числе по источникам финансирования | бюджет города Перми | 87 308, 507 | 98 385, 612 | 102 376, 800 | 102 376, 800 | 102 376, 800 |
| <p>2.3. в графе 12 строки 1.2.1.1.2.1 цифры «1 492,300» заменить цифрами «1 491,196»;</p> <p>2.4. строку «Итого по мероприятию 1.2.1.1.2, в том числе по источникам финансирования» изложить в следующей редакции:</p> | | | | | | |
| Итого по мероприятию 1.2.1.1.2, в том числе по источникам финансирования | бюджет города Перми | 3 654, 731 | 2 908, 896 | 2 910, 000 | 2 910, 000 | 2 910, 000 |
| <p>2.5. в графе 12 строки 1.2.1.1.4.1 цифры «4 020,400» заменить цифрами «3 003,086»;</p> <p>2.6. строку «Итого по мероприятию 1.2.1.1.4, в том числе по источникам финансирования» изложить в следующей редакции:</p> | | | | | | |
| Итого по мероприятию 1.2.1.1.4, в том числе по источникам финансирования | бюджет города Перми | 3 722, 848 | 4 155, 586 | 5 172, 900 | 5 172, 900 | 5 172, 900 |
| <p>2.7. строку «Итого по основному мероприятию 1.2.1.1, в том числе по источникам финансирования» изложить в следующей редакции:</p> | | | | | | |
| Итого по основному мероприятию 1.2.1.1, в том числе по источникам финансирования | бюджет города Перми | 94 686, 086 | 105 450, 094 | 110 459, 700 | 110 459, 700 | 110 459, 700 |
| <p>2.8. строку «Итого по задаче 1.2.1, в том числе по источникам финансирования» изложить в следующей редакции:</p> | | | | | | |
| Итого по задаче 1.2.1, в том числе по источникам финансирования | бюджет города Перми | 94 784, 523 | 105 450, 094 | 110 459, 700 | 110 459, 700 | 110 459, 700 |
| <p>2.9. в графе 12 строки 1.2.2.1.1.1 цифры «84 282,233» заменить цифрами «84 274,575»;</p> <p>2.10. строку «Итого по мероприятию 1.2.2.1, в том числе по источникам финансирования» изложить в следующей редакции:</p> | | | | | | |
| Итого по мероприятию 1.2.2.1, в том числе по источникам финансирования | бюджет города Перми | 82 445, 508 | 84 274, 575 | 86 866, 400 | 86 866, 400 | 86 866, 400 |
| <p>2.11. в графе 12 строки 1.2.2.1.2.1 цифры «1 941,000» заменить цифрами «2 003,210»;</p> <p>2.12. в графе 12 строки 1.2.2.1.2.2 цифры «4 568,600» заменить цифрами «4 809,949»;</p> <p>2.13. строку 1.2.2.1.2.3 изложить в следующей редакции:</p> | | | | | | |
| 1.2.2.1.2.3 количество приобретенных запрещающих знаков у воды и при выходе на лед в неустановленных местах | ед. | 77 | 107 | 77 | 77 | 77 |
| | | | | МКУ «ПГУТЗ» бюджет города да Перми | 183, 634 | 227, 092 |
| | | | | | 181, 000 | 181, 000 |
| <p>2.14. строку «Итого по мероприятию 1.2.2.1.2, в том числе по источникам финансирования» изложить в следующей редакции:</p> | | | | | | |
| Итого по мероприятию 1.2.2.1.2, в том числе по источникам финансирования | бюджет города Перми | 6 560, 737 | 7 217, 351 | 7 222, 000 | 7 222, 000 | 7 222, 000 |

2.15. строку «Итого по основному мероприятию 1.2.2.1, в том числе по источникам финансирования» изложить в следующей редакции:

| | | | | | | |
|--|-----------------------|------------------|------------|------------|------------|------------|
| Итого по основному мероприятию 1.2.2.1, в том числе по источникам финансирования | итого | 89 563, 45256 | 91 491,926 | 94 088,400 | 94 088,400 | 94 088,400 |
| | бюджет города Перми | 89 284, 849 | 91 491,926 | 94 088,400 | 94 088,400 | 94 088,400 |
| | бюджет Пермского края | 278, 60356 | 0,0 | 0,0 | 0,0 | 0,0 |

2.16. строки «Итого по задаче 1.2.2, в том числе по источникам финансирования», «Всего по подпрограмме 1.2, в том числе по источникам финансирования» изложить в следующей редакции:

| | | | | | | |
|---|--|-------------------|--------------|-------------|-------------|-------------|
| Итого по задаче 1.2.2, в том числе по источникам финансирования | итого | 106 441, 07288 | 97 984,95650 | 151 772,300 | 246 057,300 | 94 088,400 |
| | бюджет города Перми | 105 764, 549 | 91 491,926 | 151 772,300 | 246 057,300 | 94 088,400 |
| | бюджет города Перми (неиспользованные ассигнования отчетного года) | 397,92032 | 6 493,03050 | 0,0 | 0,0 | 0,0 |
| | бюджет Пермского края | 278,60356 | 0,0 | 0,0 | 0,0 | 0,0 |
| Всего по подпрограмме 1.2, в том числе по источникам финансирования | итого | 201 225, 596 | 203 435,051 | 262 232,000 | 392 066,000 | 204 548,100 |
| | бюджет города Перми | 200 549, 072 | 196 942,020 | 262 232,000 | 392 066,000 | 204 548,100 |
| | бюджет города Перми (неиспользованные ассигнования отчетного года) | 397,92032 | 6 493,03050 | 0,0 | 0,0 | 0,0 |
| | бюджет Пермского края | 278,60356 | 0,0 | 0,0 | 0,0 | 0,0 |

3. В разделе «Система программных мероприятий подпрограммы 1.3 «Обеспечение первичных мер пожарной безопасности, отнесенных к полномочиям органов местного самоуправления» муниципальной программы «Безопасный город»:

3.1. строку 1.3.1.1.3.7 изложить в следующей редакции:

| | | | | | | | | | | | | |
|---|--------------|----|----|----|----|----|---------------------------------|---------------------|-----------|-----------|-----------|-----------|
| 1.3.1.1.3.7 количество муниципальных источников противопожарного водоснабжения (пожарных водоемов, резервуаров, емкостей), находящихся на содержании | ед. | 13 | 14 | 15 | 15 | 15 | МКУ «Благоустройство ДР» | бюджет города Перми | 355,000 | 368,300 | 368,300 | 368,300 |
| | ед. | 3 | 3 | 4 | 4 | 4 | АИР, МКУ «Благоустройство ИР» | бюджет города Перми | 64,600 | 109,900 | 109,900 | 109,900 |
| | ед. | 10 | 10 | 10 | 11 | 11 | АКР, МКУ «Благоустройство КР» | бюджет города Перми | 349,056 | 365,928 | 517,600 | 564,600 |
| | ед. | 4 | 4 | 4 | 4 | 4 | АЛР, МКУ «Благоустройство ЛР» | бюджет города Перми | 240,700 | 233,400 | 206,600 | 240,700 |
| | ед. | 12 | 13 | 13 | 14 | 15 | АМР, МКУ «Благоустройство МР» | бюджет города Перми | 66,400 | 89,000 | 89,000 | 95,700 |
| | ед. | 22 | 22 | 22 | 22 | 23 | АОР, МКУ «Благоустройство ОР» | бюджет города Перми | 596,200 | 433,373 | 623,300 | 623,300 |
| | ед. | 2 | 2 | 2 | 3 | 3 | АСР, МКУ «Благоустройство СР» | бюджет города Перми | 71,700 | 71,700 | 94,100 | 146,900 |
| | ед. | 3 | 3 | 3 | 3 | 3 | АПНЛ, МКУ «Благоустройство ПНЛ» | бюджет города Перми | 58,800 | 66,458 | 58,800 | 58,800 |
| | ед. | 69 | 71 | 73 | 76 | 78 | | бюджет города Перми | 1 802,456 | 1 738,059 | 2 067,600 | 2 208,200 |
| | итого по ПНР | | | | | | | | | | | |

3.2. строку «Итого по мероприятию 1.3.1.1.3, в том числе по источникам финансирования» изложить в следующей редакции:

| | | | | | | |
|--|---------------------|-----------|-----------|-----------|-----------|-----------|
| Итого по мероприятию 1.3.1.1.3, в том числе по источникам финансирования | бюджет города Перми | 3 305,644 | 3 695,792 | 4 004,100 | 4 004,100 | 4 004,100 |
|--|---------------------|-----------|-----------|-----------|-----------|-----------|

3.3. строки «Итого по основному мероприятию 1.3.1.1, в том числе по источникам финансирования», «Итого по задаче 1.3.1, в том числе по источникам финансирования» изложить в следующей редакции:

| | | | | | | |
|--|--|-----------|-----------|-----------|-----------|-----------|
| Итого по основному мероприятию 1.3.1.1, в том числе по источникам финансирования | итого | 5 075,625 | 5 477,595 | 5 777,500 | 5 777,500 | 5 777,500 |
| | бюджет города Перми | 5 075,625 | 5 469,192 | 5 777,500 | 5 777,500 | 5 777,500 |
| | бюджет города Перми (неиспользованные ассигнования отчетного года) | 0,0 | 8,403 | 0,0 | 0,0 | 0,0 |
| | итого | 5 075,625 | 5 477,595 | 5 777,500 | 5 777,500 | 5 777,500 |
| Итого по задаче 1.3.1, в том числе по источникам финансирования | бюджет города Перми | 5 075,625 | 5 469,192 | 5 777,500 | 5 777,500 | 5 777,500 |
| | бюджет города Перми (неиспользованные ассигнования отчетного года) | 0,0 | 8,403 | 0,0 | 0,0 | 0,0 |
| | итого | 5 075,625 | 5 477,595 | 5 777,500 | 5 777,500 | 5 777,500 |

3.4. строку «Всего по подпрограмме 1.3, в том числе по источникам финансирования» изложить в следующей редакции:

| | | | | | | |
|---|--|------------|------------|------------|------------|------------|
| Всего по подпрограмме 1.3, в том числе по источникам финансирования | всего | 13 062,996 | 21 988,179 | 21 565,500 | 15 013,400 | 24 308,500 |
| | бюджет города Перми | 13 062,996 | 21 958,776 | 21 565,500 | 15 013,400 | 24 308,500 |
| | бюджет города Перми (неиспользованные ассигнования отчетного года) | 0,0 | 29,403 | 0,0 | 0,0 | 0,0 |

4. В приложении 2:

4.1. в графе 10 строки 1.2.1.1.1.1 цифры «55 973,600» заменить цифрами «55 928,612»;

4.2. строку «Итого по мероприятию 1.2.1.1.1, в том числе по источникам финансирования» изложить в следующей редакции:

| | | |
|--|---------------------|------------|
| Итого по мероприятию 1.2.1.1.1, в том числе по источникам финансирования | бюджет города Перми | 98 385,612 |
|--|---------------------|------------|

4.3. в графе 10 строки 1.2.1.1.2.1 цифры «1 492,300» заменить цифрами «1 491,196»;

4.4. строку «Итого по мероприятию 1.2.1.1.2, в том числе по источникам финансирования» изложить в следующей редакции:

| | | |
|--|---------------------|-----------|
| Итого по мероприятию 1.2.1.1.2, в том числе по источникам финансирования | бюджет города Перми | 2 908,896 |
|--|---------------------|-----------|

4.5. в графе 10 строки 1.2.1.1.4.1 цифры «4 020,400» заменить цифрами «3 003,086»;

4.6. строки «Итого по мероприятию 1.2.1.1.4, в том числе по источникам финансирования», «Итого по основному мероприятию 1.2.1.1, в том числе по источникам финансирования», «Итого по задаче 1.2.1, в том числе по источникам финансирования» изложить в следующей редакции:

| | | |
|--|---------------------|-------------|
| Итого по мероприятию 1.2.1.1.4, в том числе по источникам финансирования | бюджет города Перми | 4 155,586 |
| Итого по основному мероприятию 1.2.1.1, в том числе по источникам финансирования | бюджет города Перми | 105 450,094 |
| Итого по задаче 1.2.1, в том числе по источникам финансирования | бюджет города Перми | 105 450,094 |

4.7. в графе 10 строки 1.2.2.1.1.1 цифры «84 282,233» заменить цифрами «84 274,575»;

4.8. строку «Итого по мероприятию 1.2.2.1.1, в том числе по источникам финансирования» изложить в следующей редакции:

| | | |
|--|---------------------|------------|
| Итого по мероприятию 1.2.2.1.1, в том числе по источникам финансирования | бюджет города Перми | 84 274,575 |
|--|---------------------|------------|

4.9. в графе 10 строки 1.2.2.1.2.1 цифры «1 941,000» заменить цифрами «2 003,210»;

4.10. в графе 10 строки 1.2.2.1.2.2 цифры «4 568,600» заменить цифрами «4 809,949»;

4.11. строку 1.2.2.1.2.3 изложить в следующей редакции:

| | | | | | | | | | |
|-------------|---|------------|------------|------------|-------------------------------|-----|-----|---------------------|---------|
| 1.2.2.1.2.3 | Приобретение запрещающих знаков у воды и при выходе на лед в неустановленных местах | МКУ «ПГУЗ» | 09.01.2023 | 31.05.2023 | количество запрещающих знаков | ед. | 107 | бюджет города Перми | 227,092 |
|-------------|---|------------|------------|------------|-------------------------------|-----|-----|---------------------|---------|

4.12. строку «Итого по мероприятию 1.2.2.1.2, в том числе по источникам финансирования» изложить в следующей редакции:

| | | |
|--|---------------------|-----------|
| Итого по мероприятию 1.2.2.1.2, в том числе по источникам финансирования | бюджет города Перми | 7 217,351 |
|--|---------------------|-----------|

4.13. строку «Итого по основному мероприятию 1.2.2.1, в том числе по источникам финансирования» изложить в следующей редакции:

| | | |
|--|---------------------|------------|
| Итого по основному мероприятию 1.2.2.1, в том числе по источникам финансирования | бюджет города Перми | 91 491,926 |
|--|---------------------|------------|

4.14. строки «Итого по задаче 1.2.2, в том числе по источникам финансирования», «Всего по подпрограмме 1.2, в том числе по источникам финансирования» изложить в следующей редакции:

| | | |
|---|---|--------------|
| Итого по задаче 1.2.2, в том числе по источникам финансирования | итого | 97 984,95650 |
| | бюджет города Перми | 91 491,926 |
| Всего по подпрограмме 1.2, в том числе по источникам финансирования | бюджет города Перми (неиспользованные ассигнования 2022 года) | 6 493,03050 |
| | всего | 203 435,051 |
| | бюджет города Перми | 196 942,020 |
| | бюджет города Перми (неиспользованные ассигнования 2022 года) | 6 493,63050 |

5. В приложении 3:

5.1. в графе 10 строки 1.3.1.1.3.16 цифры «58,800» заменить цифрами «66,458»;

5.2. строку «Итого по мероприятию 1.3.1.1.3, в том числе по источникам финансирования» изложить в следующей редакции:

| | | |
|--|---------------------|-----------|
| Итого по мероприятию 1.3.1.1.3, в том числе по источникам финансирования | бюджет города Перми | 3 695,792 |
|--|---------------------|-----------|

5.3. строки «Итого по основному мероприятию 1.3.1.1, в том числе по источникам финансирования», «Итого по задаче 1.3.1, в том числе по источникам финансирования» изложить в следующей редакции:

| | | |
|--|---|-----------|
| Итого по основному мероприятию 1.3.1.1, в том числе по источникам финансирования | итого | 5 477,595 |
| | бюджет города Перми | 5 469,192 |
| Итого по задаче 1.3.1, в том числе по источникам финансирования | бюджет города Перми (неиспользованные 2022 отчетного года) | 8,403 |
| | итого | 5 477,595 |
| | бюджет города Перми | 5 469,192 |
| | бюджет города Перми (неиспользованные ассигнования 2022 года) | 8,403 |

5.4. строку «Всего по подпрограмме 1.3, в том числе по источникам финансирования» изложить в следующей редакции:

| | | |
|---|---|------------|
| Всего по подпрограмме 1.3, в том числе по источникам финансирования | всего | 21 988,179 |
| | бюджет города Перми | 21 958,776 |
| | бюджет города Перми (неиспользованные ассигнования 2022 года) | 29,403 |



АДМИНИСТРАЦИЯ ГОРОДА ПЕРМИ ПОСТАНОВЛЕНИЕ

09.06.2023

№ 474

Об утверждении Порядка определения объема и условий предоставления субсидии на иные цели на содержание и эксплуатацию имущественного комплекса, переданного на безвозмездной основе

В соответствии с абзацем вторым пункта 1 статьи 78.1 Бюджетного кодекса Российской Федерации, постановлением Правительства Российской Федерации от 22 февраля 2020 г. № 203 «Об общих требованиях к нормативным правовым актам и муниципальным правовым актам, устанавливающим порядок определения объема и условия предоставления бюджетным и автономным учреждениям субсидий на иные цели» администрация города Перми ПОСТАНОВЛЯЕТ:

1. Утвердить прилагаемый Порядок определения объема и условий предоставления субсидии на иные цели на содержание и эксплуатацию имущественного комплекса, переданного на безвозмездной основе.

2. Настоящее постановление вступает в силу со дня официального опубликования в печатном средстве массовой информации «Официальный бюллетень органов местного самоуправления муниципального образования город Пермь».

3. Управлению по общим вопросам администрации города Перми обеспечить опубликование настоящего постановления в печатном средстве массовой информации «Официальный бюллетень органов местного самоуправления муниципального образования город Пермь».

4. Информационно-аналитическому управлению администрации города Перми обеспечить опубликование (обнародование) настоящего постановления на официальном сайте муниципального образования город Пермь в информационно-телекоммуникационной сети Интернет.

5. Контроль за исполнением настоящего постановления возложить на заместителя главы администрации города Перми Грибанова А.А.

Глава города Перми

А.Н. Дёмкин

УТВЕРЖДЕН
постановлением администрации
города Перми
от 09.06.2023 № 474

ПОРЯДОК определения объема и условий предоставления субсидии на иные цели на содержание и эксплуатацию имущественного комплекса, переданного на безвозмездной основе

I. Общие положения о предоставлении субсидии

1.1. Настоящий Порядок определяет объем и условия предоставления субсидии на иные цели на содержание и эксплуатацию имущественного комплекса, переданного на безвозмездной основе бюджетным и автономным учреждениям, в отношении которых департамент культуры и молодежной политики администрации города Перми осуществляет функции и полномочия учредителя (далее – Порядок, субсидии на иные цели, Учреждения, Департамент).

1.2. Получателями субсидии на иные цели являются Учреждения согласно приложению 1 к настоящему Порядку, устанавливающему размер субсидии на иные цели на 2023 год.

1.3. Целью предоставления субсидии на иные цели является создание условий для осуществления уставной деятельности муниципальных учреждений, в отношении которых департамент культуры и молодежной политики администрации города Перми осуществляет функции и полномочия учредителя, в рамках выполнения мероприятий муниципальной программы «Культура города Перми».

1.4. Субсидии на иные цели предоставляются Учреждениям на содержание и эксплуатацию имущества (контактный зоопарк), в том числе недвижимого имущества, мест общего пользования и прилегающей территории, эксплуатационных услуг, услуг по техническому обслуживанию имущества.

1.5. Субсидии на иные цели предоставляются Учреждениям в пределах бюджетных ассигнований, утвержденных решением Пермской городской Думы о бюджете города Перми на 2023 год, в рамках выполнения мероприятий муниципальной программы «Культура города Перми».

II. Условия и порядок предоставления субсидии на иные цели

2.1. Для получения субсидии на иные цели Учреждения направляют в Департамент: расчет-обоснование суммы субсидии на иные цели на содержание и эксплуатацию имущественного комплекса, переданного на безвозмездной основе согласно приложению 2 к настоящему Порядку;

пояснительную записку, содержащую обоснование необходимости предоставления субсидий на иные цели;

предварительную смету на осуществление расходов, с обоснованием цен, включенных в смету на основании коммерческих предложений, с приложением не менее трех ценовых информации, а также расчетов стоимости коммунальных услуг;

документы, подтверждающие отсутствие у Учреждений задолженности по уплате налогов, сборов и иных обязательных платежей в бюджеты бюджетной системы Российской Федерации.

При необходимости изменения (перераспределения) утвержденных объемов субсидии на иные цели в течение текущего года Учреждения направляют в Департамент дополнительный расчет-обоснование суммы субсидии на иные цели до 20 числа текущего месяца.

На основании представленных Учреждениями сведений Департамент принимает меры по уточнению объемов субсидий на иные цели.

2.2. Рассмотрение и проверка документов на полноту их представления в соответствии с пунктом 2.1 настоящего Порядка осуществляются Департаментом в течение 10 рабочих дней с даты их представления.

2.3. Требования, которым Учреждения должны соответствовать на 01 число месяца, предшествующего месяцу, в котором планируется заключение соглашения о предоставлении субсидий на иные цели:

отсутствие неисполненной обязанности по уплате налогов, сборов, страховых взносов, пеней, штрафов, процентов, подлежащих уплате в соответствии с законодательством Российской Федерации о налогах и сборах;

отсутствие просроченной задолженности по возврату в бюджет города Перми субсидий, бюджетных инвестиций, предоставленных в том числе в соответствии с иными правовыми актами, и иной просроченной задолженности перед бюджетом города Перми.

2.4. Основания для отказа Учреждениям в предоставлении субсидий на иные цели:

несоответствие представленных Учреждениями документов требованиям, определенным в соответствии с пунктом 2.1 настоящего Порядка, или непредставление (представление не в полном объеме) указанных документов;

недоверенность информации, содержащейся в документах, представленных Учреждениями, в соответствии с пунктом 2.1 настоящего Порядка;

несоответствие Учреждений требованиям, установленным пунктом 2.3 настоящего Порядка.

2.5. Размер субсидий на иные цели определяется на основании предварительной сметы расходов.

2.6. Размер субсидий на иные цели на 2023 год установлен в приложении 1 к настоящему Порядку.

2.7. Субсидии на иные цели предоставляются в соответствии с соглашением о предоставлении субсидии из бюджета города Перми (далее – Соглашение), заключенным между Департаментом и Учреждением по типовой форме, утвержденной распоряжением заместителя главы администрации города Перми-начальника департамента финансов администрации города Перми (далее – типовая форма).

Заключение Соглашения на 2023 год осуществляется Департаментом не позднее 15 рабочих дней со дня вступления в силу решения Пермской городской Думы о бюджете города Перми на текущий финансовый год.

2.8. Условием заключения Соглашения является наличие бюджетных ассигнований для предоставления субсидий на иные цели в решении Пермской городской Думы о бюджете города Перми на 2023 год, в муниципальной программе «Культура города Перми».

2.9. В случаях, установленных Соглашением, заключаются дополнительные соглашения к указанному Соглашению, предусматривающие внесение в него изменений или его расторжение, в соответствии с типовой формой.

При внесении изменений в настоящий Порядок, муниципальную программу «Культура города Перми», требующих внесения изменений в Соглашение, дополнительные соглашения заключаются в течение 10 рабочих дней со дня вступления в силу изменения в указанные правовые акты.

2.10. Субсидии на иные цели перечисляются Учреждениям в сроки, установленные Соглашением. Периодичность перечисления субсидий на иные цели – в течение года после представления документов, подтверждающих возникновение денежных обязательств, не позднее 31 декабря текущего финансового года.

2.11. Средства, предоставляемые Учреждениям в виде субсидий на иные цели, расходуются в соответствии с их

целевым назначением и не могут быть направлены на другие цели.

2.12. Субсидии на иные цели Учреждениям предоставляются путем перечисления Департаментом денежных средств на отдельный лицевой счет, открытый в департаменте финансов администрации города Перми в установленном порядке.

Ведение бухгалтерского учета по предоставленным субсидиям на иные цели осуществляется с применением аналитических кодов счетов бухгалтерского учета.

2.13. Результатом предоставления субсидий на иные цели является количество учреждений культуры, получивших субсидию на содержание и эксплуатацию имущественного комплекса, переданного на безвозмездной основе в рамках выполнения мероприятий муниципальной программы «Культура города Перми».

План мероприятий по достижению результата предоставления субсидий на иные цели устанавливается Соглашением.

III. Требования к отчетности

3.1. Учреждения представляют в Департамент в установленные настоящим Порядком сроки следующую отчетность (далее – Отчеты):

отчет о расходах, источником финансового обеспечения которых являются субсидии на иные цели, по форме согласно приложению 5 к типовой форме;

отчет о достижении значений результатов предоставления субсидии на иные цели по форме согласно приложению 6 к типовой форме;

отчет о реализации плана мероприятий по достижению результатов предоставления субсидии на иные цели по форме согласно приложению 7 к типовой форме.

3.2. Отчеты представляются ежегодно в срок не позднее 15 рабочего дня, следующего за отчетным годом.

3.3. Ответственность за своевременностью представления Отчетов и достоверностью отчетных данных возлагается на руководителей Учреждений.

IV. Порядок осуществления контроля за соблюдением целей, условий и порядка предоставления субсидий на иные цели и ответственность за их несоблюдение

4.1. Департамент и уполномоченный орган муниципального финансового контроля осуществляют обязательную проверку соблюдения целей и условий предоставления Учреждениям субсидий на иные цели.

4.2. Учреждения несут ответственность за несоблюдение целей и условий их предоставления, установленных настоящим Порядком.

4.3. В случае несоблюдения Учреждениями целей и условий, установленных при предоставлении субсидии на иные цели, выявленного по результатам проверок, проведенных Департаментом и уполномоченным органом муниципального финансового контроля, данные средства подлежат возврату в бюджет города Перми в следующие сроки:

на основании требования Департамента – в течение 30 календарных дней со дня получения Учреждениями соответствующего требования;

на основании представления и (или) предписания уполномоченного органа муниципального финансового контроля – в срок, установленный в соответствии с бюджетным законодательством Российской Федерации.

В случае невыполнения Учреждениями требования о возврате субсидий на иные цели Департамент обеспечивает взыскание субсидий на иные цели в судебном порядке в соответствии с действующим законодательством.

4.4. В случае недостижения результата предоставления субсидий на иные цели, установленного пунктом 2.13 настоящего Порядка, субсидии на иные цели подлежат возврату в доход бюджета в течение 25 рабочих дней со дня выявления указанного недостижения.

4.5. Остатки субсидий на иные цели по состоянию на 01 января очередного финансового года, не использованные в текущем финансовом году, подлежат перечислению Учреждениями в доход бюджета города Перми не позднее первых 4 рабочих дней очередного финансового года.

Остатки субсидий на иные цели, перечисленные Учреждениями в доход бюджета города Перми, возвращаются Учреждениям в очередном финансовом году при наличии потребности в направлении их на те же цели на основании запроса Учреждений, в соответствии с решением Департамента, оформленным приказом начальника Департамента.

Решение о возврате остатков субсидий на иные цели принимается Департаментом по итогам рассмотрения запросов Учреждений, представленных в Департамент в течение 20 рабочих дней и отражающих причины образования неиспользованных остатков и необходимости их использования в текущем финансовом году, с приложением документов (копий документов), подтверждающих наличие и объем неисполненных обязательств, принятых до начала текущего финансового года, либо подлежащих принятию в текущем финансовом году.

Департамент принимает решение о возврате остатков субсидий на иные цели в течение 30 рабочих дней с момента поступления указанной в абзаце третьем настоящего пункта информации, но не позднее 20 мая текущего года.

В случае если Учреждениями не обоснована потребность в направлении остатков субсидий на иные цели, они считаются неподтвержденными и не подлежат возврату Учреждениям.

В случае если неиспользованные остатки субсидий на иные цели не перечислены Учреждениями в доход бюджета города Перми в сроки, установленные абзацем первым настоящего пункта, то они подлежат взысканию в установленном порядке.

4.6. В случае если расходы автономного учреждения, источником финансового обеспечения которых должны являться субсидии на иные цели, осуществлены за счет средств этого учреждения, получаемых автономным учреждением от приносящей доход деятельности, и со средствами, поступающими автономному учреждению на финансовое обеспечение выполнения им муниципального задания, автономное учреждение вправе осуществить возмещение указанных расходов за счет субсидий на иные цели после проверки документов, подтверждающих подлежащие возмещению расходы.

В случае если расходы бюджетного учреждения, источником финансового обеспечения которых должны являться субсидии на иные цели, осуществлены за счет средств этого учреждения, получаемых бюджетным учреждением от приносящей доход деятельности, и со средствами, поступающими бюджетному учреждению на финансовое обеспечение выполнения им муниципального задания, бюджетное учреждение вправе осуществить возмещение указанных расходов за счет субсидий на иные цели после проверки документов, подтверждающих подлежащие возмещению расходы, в случае отсутствия на момент осуществления расходов, на исполнение которых предоставляются субсидии на иные цели, возможности их оплаты за счет субсидий на иные цели.

Возмещение расходов Учреждения осуществляется после согласования их возмещения Департаментом в порядке, утвержденном распоряжением заместителя главы администрации города Перми-начальника департамента финансов администрации города Перми.

4.7. В случае поступления средств от возврата ранее произведенных Учреждениями выплат, источником финансового обеспечения которых являются субсидии, для достижения целей, установленных при предоставлении субсидии, Департамент в течение 30 рабочих дней с момента их поступления принимает решение путем издания приказа об использовании в текущем финансовом году указанных средств.

Решение Департамента об использовании в текущем финансовом году указанных средств принимается при наличии потребности Учреждений по итогам рассмотрения запросов, представленных Учреждениями в Департамент в течение 30 рабочих дней с момента поступления средств в Учреждения и отражающих необходимость их использования в текущем финансовом году, с приложением документов (копий документов), подтверждающих наличие и объем неисполненных обязательств, принятых до начала текущего финансового года, либо подлежащих принятию в текущем финансовом году.

Приложение 1
к Порядку определения объема
и условий предоставления субсидии
на иные цели на содержание
и эксплуатацию имущественного
комплекса, переданного
на безвозмездной основе

РАЗМЕР СУБСИДИЙ
на иные цели на содержание и эксплуатацию имущественного комплекса, переданного
на безвозмездной основе на 2023 год

| № | Наименование | Направление расходов | Получатели субсидий на иные цели | Расчетные показатели, руб. | |
|-------|--|---|---|----------------------------|---|
| | | | | 2023 год | за счет средств бюджета города Перми |
| 1 | 2 | 3 | 4 | 5 | |
| 1 | Содержание и эксплуатация имущественного комплекса | содержание и эксплуатация имущества (контактный зоопарк), в том числе недвижимого имущества, мест общего пользования и прилегающей территории, эксплуатационных услуг, услуг по техническому обслуживанию имущества | муниципальное автономное учреждение культуры «Пермский зоопарк» | 3 022 846,00 | |
| Итого | | | | 3 022 846,00 | |

Приложение 2
к Порядку определения объема
и условий предоставления
субсидии на иные цели
на содержание и эксплуатацию
имущественного комплекса,
переданного на безвозмездной
основе

РАСЧЕТ-ОБОСНОВАНИЕ
суммы субсидии на иные цели на содержание и эксплуатацию
имущественного комплекса, переданного на безвозмездной основе

на 20__ год

(наименование учреждения)

| № | Наименование услуги | Ед. измерения | Период оказания услуги | Цена | Сумма, руб. |
|---|---------------------|---------------|------------------------|------|-------------|
| 1 | 2 | 3 | 4 | 5 | 6 |
| 1 | | | | | |
| 2 | | | | | |

Учреждение не имеет задолженности по уплате налогов, сборов, страховых взносов, пеней, штрафов, процентов, подлежащих уплате в соответствии с законодательством Российской Федерации о налогах и сборах.

Учреждение не имеет задолженности по возврату в бюджет города Перми субсидий, бюджетных инвестиций, предоставленных в том числе в соответствии с иными правовыми актами, и иной просроченной задолженности перед бюджетом города Перми.

Руководитель учреждения:

(подпись, расшифровка подписи)

«_____» _____ г.
(дата заполнения)

М.П.



АДМИНИСТРАЦИЯ ГОРОДА ПЕРМИ
ПОСТАНОВЛЕНИЕ

09.06.2023

№ 475

Об утверждении Порядка определения объема и условий предоставления бюджетным и автономным учреждениям субсидий на иные цели на оснащение региональных и муниципальных театров

В соответствии с абзацем вторым пункта 1 статьи 78.1 Бюджетного кодекса Российской Федерации, постановлением Правительства Российской Федерации от 22 февраля 2020 г. № 203 «Об общих требованиях к нормативным правовым актам и муниципальным правовым актам, устанавливающим порядок определения объема и условия предоставления бюджетным и автономным учреждениям субсидий на иные цели», постановлением Правительства Пермского

края от 30 марта 2023 г. № 229-п «Об утверждении Порядка предоставления, распределения и расходования субсидий из бюджета Пермского края, в том числе с участием средств федерального бюджета, бюджетам муниципальных образований Пермского края на оснащение муниципальных театров, находящихся в городах с численностью населения более 300 тыс. человек»

администрация города Перми ПОСТАНОВЛЯЕТ:

1. Утвердить прилагаемый Порядок определения объема и условий предоставления бюджетным и автономным учреждениям субсидий на иные цели на оснащение региональных и муниципальных театров.

2. Настоящее постановление вступает в силу со дня официального опубликования в печатном средстве массовой информации «Официальный бюллетень органов местного самоуправления муниципального образования город Пермь».

3. Управлению по общим вопросам администрации города Перми обеспечить опубликование настоящего постановления в печатном средстве массовой информации «Официальный бюллетень органов местного самоуправления муниципального образования город Пермь».

4. Информационно-аналитическому управлению администрации города Перми обеспечить опубликование (обнародование) настоящего постановления на официальном сайте муниципального образования город Пермь в информационно-телекоммуникационной сети Интернет.

5. Контроль за исполнением настоящего постановления возложить на заместителя главы администрации города Перми Грибанова А.А.

Глава города Перми

А.Н. Дёмкин

УТВЕРЖДЕН
постановлением администрации
города Перми
от 09.06.2023 № 475

ПОРЯДОК определения объема и условий предоставления бюджетным и автономным учреждениям субсидий на иные цели на оснащение региональных и муниципальных театров

I. Общие положения о предоставлении субсидий

1.1. Настоящий Порядок определяет объем и условия предоставления субсидий на иные цели на оснащение региональных и муниципальных театров, в отношении которых департамент культуры и молодежной политики администрации города Перми осуществляет функции и полномочия учредителя (далее – Порядок, субсидии на иные цели, Учреждения, Департамент).

1.2. Получателями субсидий на иные цели являются Учреждения согласно приложению 1 к настоящему Порядку, устанавливающему размер субсидий на иные цели.

1.3. Целью предоставления субсидий на иные цели является оснащение муниципальных театров в рамках национального проекта «Культура» федерального проекта «Культурная среда», муниципальной программы «Культура города Перми».

1.4. Субсидии на иные цели предоставляются Учреждениям в пределах бюджетных ассигнований, утвержденных Законом Пермского края о бюджете Пермского края и решением Пермской городской Думы о бюджете города Перми на текущий финансовый год и плановый период, в рамках выполнения мероприятий муниципальной программы «Культура города Перми».

II. Условия и порядок предоставления субсидий на иные цели

2.1. Для получения субсидий на иные цели Учреждения направляют в Департамент: пояснительную записку, содержащую обоснование необходимости предоставления субсидий на иные цели, включая расчет-обоснование суммы субсидий на иные цели, согласно приложению 2 к настоящему Порядку; информацию о планируемом к приобретению оснащении;

предварительные сметы расходов на техническое оснащение с обоснованием цен, включенных в смету на основании коммерческих предложений, с приложением не менее трех ценовых информационных.

2.2. Рассмотрение и проверка документов на полноту их представления в соответствии с пунктом 2.1 настоящего Порядка осуществляется Департаментом в течение 10 рабочих дней с даты их представления.

2.3. Требования, которым Учреждения должны соответствовать на 01 число месяца, предшествующего месяцу,

в котором принимается решение о предоставлении субсидий на иные цели:

отсутствие неисполненной обязанности по уплате налогов, сборов, страховых взносов, пеней, штрафов, процентов, подлежащих уплате в соответствии с законодательством Российской Федерации о налогах и сборах;

отсутствие просроченной задолженности по возврату в бюджет города Перми субсидий, бюджетных инвестиций, представленных в том числе в соответствии с иными правовыми актами, и иной просроченной задолженности перед бюджетом города Перми.

2.4. Основания для отказа в предоставлении субсидий на иные цели:

несоответствие представленных Учреждениями документов требованиям, определенным в соответствии с пунктом 2.1 настоящего Порядка, или непредставление (представление не в полном объеме) указанных документов;

недоверенность информации, содержащейся в документах, представленных Учреждениями в соответствии с пунктом 2.1 настоящего Порядка.

2.5. Размер субсидий на иные цели определяется на основании коммерческих предложений с приложением не менее трех ценовых информации.

2.6. Размер субсидий на иные цели на 2023 год устанавливается приложением 1 к настоящему Порядку.

2.7. Субсидии на иные цели предоставляются в соответствии с соглашением о предоставлении субсидии из бюджета города Перми (далее – Соглашение), заключенным между Департаментом и Учреждениями по типовой форме, утвержденной приказом Министерства финансов Российской Федерации (далее – типовая форма).

Заключение Соглашения на 2023 год осуществляется Департаментом не позднее 10 рабочих дней со дня перечисления межбюджетных трансфертов из бюджета Пермского края в бюджет города Перми.

2.8. Условиями заключения Соглашений являются:

соответствие Учреждений требованиям, установленным пунктом 2.3 настоящего Порядка;

наличие бюджетных ассигнований для предоставления субсидий на иные цели в бюджете города Перми на 2023 год и в муниципальной программе «Культура города Перми».

2.9. В случаях, установленных Соглашением, заключаются дополнительные соглашения, предусматривающие внесение в него изменений или его расторжение, в соответствии с типовой формой.

При внесении изменений в настоящий Порядок, муниципальную программу «Культура города Перми», требующих внесения изменений в Соглашение, дополнительные соглашения заключаются в течение 10 рабочих дней со дня вступления в силу изменений в указанные правовые акты.

2.10. Субсидии на иные цели перечисляются Учреждениям в сроки, установленные Соглашением. Периодичность перечисления субсидий на иные цели – в течение года с учетом срока предоставления межбюджетных трансфертов.

2.11. Средства, предоставляемые Учреждениям в виде субсидий на иные цели, расходуются в соответствии с их целевым назначением и не могут быть направлены на другие цели.

2.12. Субсидии на иные цели Учреждениям предоставляются путем перечисления Департаментом денежных средств на отдельные лицевые счета Учреждений, открытые в департаменте финансов администрации города Перми в установленном порядке.

Ведение бухгалтерского учета по предоставленным субсидиям на иные цели осуществляется с применением аналитических кодов счетов бухгалтерского учета.

2.13. Результатом предоставления субсидий на иные цели является достижение показателя «оснащены региональные и муниципальные театры, находящиеся в городах с численностью населения более 300 тыс. человек» в рамках выполнения мероприятий муниципальной программы «Культура города Перми».

План мероприятий по достижению результатов предоставления субсидий на иные цели устанавливается Соглашением.

III. Требования к отчетности

3.1. Учреждения представляют в Департамент в установленные настоящим Порядком сроки следующую отчетность (далее – Отчеты):

отчет о расходах, источником финансового обеспечения которых являются субсидии на иные цели, по форме согласно приложению 5 к типовой форме;

отчет о достижении значений результатов предоставления субсидии на иные цели по форме согласно приложению 6 к типовой форме;

отчет о реализации плана мероприятий по достижению результатов предоставления субсидии на иные цели по форме согласно приложению 7 к типовой форме.

3.2. Отчеты представляются ежегодно в срок не позднее 15 рабочего дня, следующего за отчетным годом.

3.3. Ответственность за своевременностью представления Отчетов и достоверностью отчетных данных возлагается на руководителей Учреждений.

IV. Порядок осуществления контроля за соблюдением целей, условий и порядка предоставления субсидий на иные цели и ответственность за их несоблюдение

4.1. Департамент и уполномоченный орган муниципального финансового контроля осуществляют обязательную проверку соблюдения целей и условий предоставления Учреждениями субсидий на иные цели.

4.2. Учреждения несут ответственность за несоблюдение целей и условий их предоставления, установленных настоящим Порядком.

4.3. В случае несоблюдения Учреждениями целей и условий, установленных при предоставлении субсидий на иные цели, выявленного по результатам проверок, проведенных Департаментом и уполномоченным органом муниципального финансового контроля, данные средства подлежат возврату в бюджет города Перми в следующие сроки:

на основании требования Департамента – в течение 30 календарных дней со дня получения Учреждением соответствующего требования;

на основании представления и (или) предписания уполномоченного органа муниципального финансового контроля – в срок, установленный в соответствии с бюджетным законодательством Российской Федерации.

В случае невыполнения Учреждениями требования о возврате субсидий на иные цели Департамент обеспечивает взыскание субсидий на иные цели в судебном порядке в соответствии с действующим законодательством.

4.4. В случае недостижения результата предоставлений субсидий на иные цели, установленного пунктом 2.13 настоящего Порядка, субсидии на иные цели подлежат возврату в доход бюджета в течение 25 рабочих дней со дня выявления указанного недостижения.

4.5. Остатки субсидий на иные цели, предоставленные за счет средств бюджета города Перми по состоянию на 01 января очередного финансового года, не использованные в текущем финансовом году, подлежат перечислению Учреждениями в доход бюджета города Перми не позднее первых 4 рабочих дней очередного финансового года.

Остатки субсидий на иные цели, перечисленные Учреждениями в доход бюджета города Перми, возвращаются Учреждениям в очередном финансовом году при наличии потребности в направлении их на те же цели на основании запросов Учреждений в соответствии с решением Департамента, оформленным приказом начальника Департамента.

Решение о возврате остатков субсидий на иные цели принимается Департаментом по итогам рассмотрения запросов Учреждений, представленных в Департамент в течение 20 рабочих дней и отражающих причины образования неиспользованных остатков и необходимости их использования в текущем финансовом году, с приложением документов (копий документов), подтверждающих наличие и объем неисполненных обязательств, принятых до начала текущего финансового года либо подлежащих принятию в текущем финансовом году.

Департамент принимает решение о возврате остатков субсидий на иные цели в течение 30 рабочих дней с момента поступления указанной в абзаце третьем настоящего пункта информации, но не позднее 20 мая текущего года.

В случае если Учреждениями не обоснована потребность в направлении остатков субсидий на иные цели, они считаются неподтвержденными и не подлежат возврату Учреждениям.

В случае если неиспользованные остатки субсидий на иные цели не перечислены Учреждениями в доход бюджета города Перми в сроки, установленные абзацем первым настоящего пункта, то они подлежат взысканию в установленном порядке.

Неиспользованные остатки субсидий на иные цели, предоставленные из бюджета Российской Федерации и бюджета Пермского края, в отношении которых не принято решение о направлении их на те же цели в текущем финансовом году, подлежат возврату в бюджет города Перми с последующим возвратом в установленном порядке в бюджет Российской Федерации и бюджет Пермского края не позднее первых 15 рабочих дней текущего финансового года.

4.6. В случае если расходы автономного учреждения, источником финансового обеспечения которых должны являться субсидии на иные цели, осуществлены за счет средств этого учреждения, получаемых автономным учреждением от приносящей доход деятельности, и со средствами, поступающими автономному учреждению на финансовое обеспечение выполнения им муниципального задания, автономное учреждение вправе осуществить возмещение указанных расходов за счет субсидий на иные цели после проверки документов, подтверждающих подлежащие возмещению расходы.

В случае если расходы бюджетного учреждения, источником финансового обеспечения которых должны являться субсидии на иные цели, осуществлены за счет средств этого учреждения, получаемых бюджетным учреждением от приносящей доход деятельности, и со средствами, поступающими бюджетному учреждению на финансовое обеспечение выполнения им муниципального задания, бюджетное учреждение вправе осуществить возмещение указанных расходов за счет субсидий на иные цели после проверки документов, подтверждающих подлежащие возмещению расходы, в случае отсутствия на момент осуществления расходов, на исполнение которых предоставляются субсидии на иные цели, возможности их оплаты за счет субсидий на иные цели.

Возмещение расходов Учреждения осуществляется после согласования их возмещения Департаментом в порядке, утвержденном распоряжением заместителя главы администрации города Перми-начальника департамента финансов администрации города Перми.

4.7. В случае поступления средств от возврата ранее произведенных Учреждениями выплат, источником финан-

сового обеспечения которых являются субсидии на иные цели, для достижения целей, установленных при предоставлении субсидий на иные цели, Департамент в течение 30 рабочих дней с даты их поступления в Учреждения принимает решение путем издания приказа об использовании в текущем финансовом году указанных средств.

Решение Департамента об использовании в текущем финансовом году указанных средств принимается при наличии потребности Учреждений по итогам рассмотрения запросов, представленных Учреждениями в Департамент в течение 30 рабочих дней с даты поступления средств в Учреждения и отражающих необходимость их использования в текущем финансовом году, с приложением документов (копий документов), подтверждающих наличие и объем неисполненных обязательств, принятых до начала текущего финансового года либо подлежащих принятию в текущем финансовом году.

Приложение 1
к Порядку определения объема
и условий предоставления бюджетным
и автономным учреждениям
субсидий на иные цели на оснащение
региональных и муниципальных
театров

РАЗМЕР СУБСИДИЙ

на иные цели бюджетным и автономным учреждениям на предоставление субсидии из бюджета Пермского края, в том числе с участием средств федерального бюджета, бюджетам муниципальных образований Пермского края на оснащение региональных и муниципальных театров

| № | Наименование муниципального учреждения города Перми | Расчетный показатель, тыс. руб. | | | |
|-------|--|---------------------------------------|---------------------------------|-------------------------------|-----------|
| | | 2023 год | | | |
| | | средства бюджета Российской Федерации | средства бюджета Пермского края | средства бюджета города Перми | итого |
| 1 | 2 | 3 | 4 | 5 | 6 |
| 1 | Муниципальное бюджетное учреждение культуры города Перми «Пермский театр «У Моста» | 950,380 | 50,020 | 45,480 | 1 045,880 |
| Итого | | 950,380 | 50,020 | 45,480 | 1 045,880 |

Приложение 2
к Порядку определения объема
и условий предоставления бюджетным
и автономным учреждениям
субсидий на иные цели на оснащение
региональных и муниципальных театров

РАСЧЕТ-ОБОСНОВАНИЕ

суммы субсидий на иные цели на к Порядку определения объема и условий предоставления бюджетным и автономным учреждениям субсидий на иные цели на оснащение региональных и муниципальных театров

Наименование учреждения _____.

| № | Наименование вида (оборудование, материалы) | Наименование оборудования, материала | Цена, руб. | Количество, ед. | Сумма, руб. |
|---|---|--------------------------------------|------------|-----------------|-------------|
| 1 | 2 | 3 | 4 | 5 | 6 |
| | | | | | |

Учреждение не имеет задолженности по уплате налогов, сборов, страховых взносов, пеней, штрафов, процентов, подлежащих уплате в соответствии с законодательством Российской Федерации о налогах и сборах.

Учреждение не имеет задолженности по возврату в бюджет города Перми субсидий, бюджетных инвестиций, предоставленных в том числе в соответствии с иными правовыми актами, и иной просроченной задолженности перед бюджетом города Перми.

Руководитель учреждения _____
(подпись, расшифровка подписи)

«__» _____ г.
М.П.



АДМИНИСТРАЦИЯ ГОРОДА ПЕРМИ ПОСТАНОВЛЕНИЕ

09.06.2023

№ 476

О внесении изменений в отдельные правовые акты администрации города Перми в сфере культуры

В целях актуализации правовых актов администрации города Перми администрация города Перми ПОСТАНОВЛЯЕТ:

1. Внести в Порядок определения объема и условий предоставления бюджетным и автономным учреждениям субсидий на иные цели на организацию и проведение мероприятий в сфере культуры на территории Пермского края, утвержденный постановлением администрации города Перми от 16 сентября 2021 г. № 720 (в ред. от 18.10.2021 № 883, от 19.04.2022 № 294, от 20.06.2022 № 492, от 11.07.2022 № 589, от 04.10.2022 № 900, от 24.10.2022 № 1062, от 09.01.2023 № 2), следующие изменения:

1.1. пункт 3.1 изложить в следующей редакции:

«3.1. Учреждения представляют в Департамент в установленные настоящим Порядком сроки следующую отчетность (далее – Отчеты):

отчет о расходах, источником финансового обеспечения которых являются субсидии на иные цели, по форме согласно приложению 5 к типовой форме;

отчет о достижении значений результатов предоставления субсидии на иные цели по форме согласно приложению 6 к типовой форме;

отчет о реализации плана мероприятий по достижению результатов предоставления субсидии на иные цели по форме согласно приложению 7 к типовой форме.»;

1.2. пункт 3.2 изложить в следующей редакции:

«3.2. Отчеты представляются ежегодно в срок не позднее 15 рабочего дня, следующего за отчетным годом.»;

1.3. пункт 3.3 изложить в следующей редакции:

«3.3. Ответственность за своевременностью представления Отчетов и достоверностью отчетных данных возлагается на руководителей Учреждений.»;

1.4. приложение 3 признать утратившим силу;

1.5. приложение 4 признать утратившим силу;

1.6. приложение 5 признать утратившим силу.

2. Внести в Порядок определения объема и условий предоставления субсидий на иные цели бюджетным и автономным учреждениям, подведомственным департаменту культуры и молодежной политики администрации города Перми, на устройство спортивных площадок и оснащение объектов спортивным оборудованием и инвентарем для занятий физической культурой и спортом, утвержденный постановлением администрации города Перми от 27 февраля 2023 г. № 141, следующие изменения:

2.1. пункт 3.1 изложить в следующей редакции:

«3.1. Учреждения представляют в Департамент в установленные настоящим Порядком сроки следующую отчетность (далее – Отчеты):

отчет о расходах, источником финансового обеспечения которых являются субсидии на иные цели, по форме

согласно приложению 5 к типовой форме;

отчет о достижении значений результатов предоставления субсидии на иные цели по форме согласно приложению 6 к типовой форме;

отчет о реализации плана мероприятий по достижению результатов предоставления субсидии на иные цели по форме согласно приложению 7 к типовой форме.»;

2.2. пункт 3.2 изложить в следующей редакции:

«3.2. Отчеты представляются ежегодно в срок не позднее 15 рабочего дня, следующего за отчетным годом.»;

2.3. пункт 3.3 изложить в следующей редакции:

«3.3. Ответственность за своевременностью представления Отчетов и достоверностью отчетных данных возлагается на руководителей Учреждений.»;

2.4. приложение 3 признать утратившим силу;

2.5. приложение 4 признать утратившим силу;

2.6. приложение 5 признать утратившим силу.

3. Настоящее постановление вступает в силу со дня официального опубликования в печатном средстве массовой информации «Официальный бюллетень органов местного самоуправления муниципального образования город Пермь».

4. Управлению по общим вопросам администрации города Перми обеспечить опубликование настоящего постановления в печатном средстве массовой информации «Официальный бюллетень органов местного самоуправления муниципального образования город Пермь».

5. Информационно-аналитическому управлению администрации города Перми обеспечить опубликование (обнародование) настоящего постановления на официальном сайте муниципального образования город Пермь в информационно-телекоммуникационной сети Интернет.

6. Контроль за исполнением настоящего постановления возложить на заместителя главы администрации города Перми Грибанова А.А.

Глава города Перми

А.Н. Дёмкин



АДМИНИСТРАЦИЯ ГОРОДА ПЕРМИ ПОСТАНОВЛЕНИЕ

09.06.2023

№ 477

О внесении изменений в Порядок предоставления субсидий некоммерческим организациям, не являющимся государственными (муниципальными) учреждениями, на финансовое обеспечение затрат, связанных с организацией занятости молодежи, утвержденный постановлением администрации города Перми от 07.11.2017 № 988

В соответствии со статьей 78.1 Бюджетного кодекса Российской Федерации, Федеральным законом от 06 октября 2003 г. № 131-ФЗ «Об общих принципах организации местного самоуправления в Российской Федерации», постановлением Правительства Российской Федерации от 18 сентября 2020 г. № 1492 «Об общих требованиях к нормативным правовым актам, муниципальным правовым актам, регулирующим предоставление субсидий, в том числе грантов в форме субсидий, юридическим лицам, индивидуальным предпринимателям, а также физическим лицам – производителям товаров, работ, услуг, и о признании утратившими силу некоторых актов Правительства Российской Федерации и отдельных положений некоторых актов Правительства Российской Федерации», в целях актуализации правовых актов администрации города Перми

администрация города Перми ПОСТАНОВЛЯЕТ:

1. Внести в Порядок предоставления субсидий некоммерческим организациям, не являющимся государственными (муниципальными) учреждениями, на финансовое обеспечение затрат, связанных с организацией занятости молодежи, утвержденный постановлением администрации города Перми от 07 ноября 2017 г. № 988 (в ред. от 23.03.2018 № 177, от 17.03.2021 № 162, от 27.12.2022 № 1388), следующие изменения:

1.1. пункт 2.1.6 изложить в следующей редакции:

«2.1.6. справки территориального органа Федеральной налоговой службы, подписанной ее руководителем

(уполномоченным лицом), об исполнении Получателем субсидии обязанности по уплате налогов, сборов, страховых взносов, пеней, штрафов, процентов, подлежащих уплате в соответствии с законодательством Российской Федерации о налогах и сборах, выданной не ранее 1 месяца до дня подачи документов. В случае наличия задолженности по уплате налогов, сборов, страховых взносов, пеней, штрафов, процентов, подлежащих уплате в соответствии с законодательством Российской Федерации о налогах и сборах, дополнительно представляются заверенные заявителем копии платежных документов, подтверждающих оплату;»;

1.2. абзац второй раздела 3 признать утратившим силу;

1.3. в пункте 4.1¹ слова «органы муниципального финансового контроля» заменить словами «департамент финансов администрации города Перми»;

1.4. в приложении 1 в приложении 3 пункт 5.2 изложить в следующей редакции:

«5.2. обеспечить участников программы и координаторов по работе с молодежью головным убором с нанесенной символикой (макет символики предоставляется ГРБС);».

2. Настоящее постановление вступает в силу со дня официального опубликования в печатном средстве массовой информации «Официальный бюллетень органов местного самоуправления муниципального образования город Пермь».

3. Управлению по общим вопросам администрации города Перми обеспечить опубликование настоящего постановления в печатном средстве массовой информации «Официальный бюллетень органов местного самоуправления муниципального образования город Пермь».

4. Информационно-аналитическому управлению администрации города Перми обеспечить опубликование (обнародование) настоящего постановления на официальном сайте муниципального образования город Пермь в информационно-телекоммуникационной сети Интернет.

5. Контроль за исполнением настоящего постановления возложить на заместителя главы администрации города Перми Грибанова А.А.

Глава города Перми

А.Н. Дёмкин



АДМИНИСТРАЦИЯ ГОРОДА ПЕРМИ ПОСТАНОВЛЕНИЕ

09.06.2023

№ 478

О внесении изменений в пункт 3 постановления администрации города Перми от 07.03.2023 № 179 «Об установлении расходного обязательства в сфере транспортного обслуживания населения в границах Пермского городского округа в части обновления подвижного состава (приобретения автобусов, приводимых в движение электрической энергией от батарей, заряжаемой от внешнего источника (электробусов) и объектов зарядной инфраструктуры для них)»

В соответствии с Бюджетным кодексом Российской Федерации, статьей 16 Федерального закона от 06 октября 2003 г. № 131-ФЗ «Об общих принципах организации местного самоуправления в Российской Федерации», Уставом города Перми, в целях уточнения объемов финансирования администрация города Перми ПОСТАНОВЛЯЕТ:

1. Внести изменения в пункт 3 постановления администрации города Перми от 07 марта 2023 г. № 179 «Об установлении расходного обязательства в сфере транспортного обслуживания населения в границах Пермского городского округа в части обновления подвижного состава (приобретения автобусов, приводимых в движение электрической энергией от батареи, заряжаемой от внешнего источника (электробусов) и объектов зарядной инфраструктуры для них)», заменив слова «в 2023 году 9 810 000 руб.» словами «в 2023 году 34 130 340 руб.».

2. Настоящее постановление вступает в силу со дня официального опубликования в печатном средстве массовой информации «Официальный бюллетень органов местного самоуправления муниципального образования город Пермь».

3. Управлению по общим вопросам администрации города Перми обеспечить опубликование настоящего постановления в печатном средстве массовой информации «Официальный бюллетень органов местного самоуправления муниципального образования город Пермь».

4. Информационно-аналитическому управлению администрации города Перми обеспечить опубликование (обнародование) настоящего постановления на официальном сайте муниципального образования город Пермь в информационно-телекоммуникационной сети Интернет.

5. Контроль за исполнением настоящего постановления возложить на первого заместителя главы администрации города Перми Хайруллина Э.А.

Глава города Перми

А.Н. Дёмкин



АДМИНИСТРАЦИЯ ГОРОДА ПЕРМИ ПОСТАНОВЛЕНИЕ

09.06.2023

№ 479

О внесении изменений в Порядок предоставления субсидий за счет средств бюджета города Перми на финансовое обеспечение затрат, связанных с осуществлением хозяйственной деятельности территориального общественного самоуправления города Перми, утвержденный постановлением администрации города Перми от 07.03.2014 № 160

В целях актуализации правовых актов администрации города Перми, приведения в соответствие с действующим законодательством

администрация города Перми ПОСТАНОВЛЯЕТ:

1. Внести в Порядок предоставления субсидий за счет средств бюджета города Перми на финансовое обеспечение затрат, связанных с осуществлением хозяйственной деятельности территориального общественного самоуправления города Перми, утвержденный постановлением администрации города Перми от 07 марта 2014 г. № 160 (в ред. от 27.07.2016 № 534, от 28.02.2017 № 142, от 30.10.2017 № 970, от 06.03.2018 № 119, от 31.10.2018 № 852, от 25.02.2019 № 121, от 16.12.2019 № 1017, от 22.09.2020 № 866, от 29.12.2020 № 1343, от 13.05.2021 № 341, от 24.03.2022 № 215, от 19.09.2022 № 816, от 13.01.2023 № 13), следующие изменения:

1.1. пункт 1.7.3 изложить в следующей редакции:

«1.7.3. стимулирующая часть субсидии – часть субсидии, предоставляемая ТОС в качестве поощрения в соответствии с условиями, указанными в пункте 2.12 настоящего Порядка. Формируется из средств, оставшихся после распределения дополнительной части субсидии, а также средств, оставшихся от распределения гарантированной части субсидии, в случае незаключения договора с ТОС.»;

1.2. раздел 2 изложить в следующей редакции:

«II. Условия и порядок предоставления субсидии

2.1. Условиями предоставления субсидии являются:

2.1.1. заключение между ТОС и главным распорядителем бюджетных средств договора о предоставлении субсидии в соответствии с типовой формой, утвержденной распоряжением начальника департамента финансов администрации города Перми (далее – договор);

2.1.2. соответствие Получателя субсидии на дату подачи заявки на предоставление субсидии (далее – Заявка) с прилагаемыми к ней документами, следующим требованиям:

2.1.2.1. осуществление Получателем субсидии деятельности на территории города Перми;

2.1.2.2. у Получателя субсидии должна отсутствовать неисполненная обязанность по уплате налогов, сборов, страховых взносов, пеней, штрафов, процентов, подлежащих уплате в соответствии с законодательством Российской Федерации о налогах и сборах;

2.1.2.3. Получатель субсидии не должен находиться в процессе реорганизации (за исключением реорганизации в форме присоединения к юридическому лицу, являющемуся Получателем субсидии, другого юридического лица), ликвидации, в отношении его не введена процедура банкротства, деятельность Получателя субсидии не должна быть приостановлена в порядке, предусмотренном законодательством Российской Федерации;

2.1.2.4. Получатель субсидии не должен являться иностранным юридическим лицом, в том числе местом ре-

гистрации которого является государство или территория, включенные в утверждаемый Министерством финансов Российской Федерации перечень государств и территорий, используемых для промежуточного (офшорного) владения активами в Российской Федерации (далее – офшорные компании), а также российским юридическим лицом, в уставном (складочном) капитале которого доля прямого или косвенного (через третьих лиц) участия офшорных компаний в совокупности превышает 25 процентов (если иное не предусмотрено законодательством Российской Федерации). При расчете доли участия офшорных компаний в капитале российских юридических лиц не учитывается прямое и (или) косвенное участие офшорных компаний в капитале публичных акционерных обществ (в том числе со статусом международной компании), акции которых обращаются на организованных торгах в Российской Федерации, а также косвенное участие таких офшорных компаний в капитале других российских юридических лиц, реализованное через участие в капитале указанных публичных акционерных обществ;

2.1.2.5. Получатель субсидии не должен получать средства из бюджета города Перми в соответствии с иными правовыми актами на цели, предусмотренные пунктом 1.4 настоящего Порядка;

2.1.3. согласие Получателя субсидии, а также лиц, получающих средства на основании договоров, заключенных с Получателем субсидии, на осуществление в отношении их проверки Главным распорядителем бюджетных средств соблюдения порядка и условий предоставления субсидии, в том числе в части достижения результатов предоставления субсидии, и органами муниципального финансового контроля соблюдения Получателем субсидии порядка и условий предоставления субсидии в соответствии со статьями 268.1, 269.2 Бюджетного кодекса Российской Федерации, и на включение таких положений в договор;

2.1.4. соблюдение запрета приобретения Получателем субсидии, а также иными юридическими лицами, получающими средства на основании договоров, заключенных с Получателями субсидии, за счет полученных из бюджета города Перми средств иностранной валюты, за исключением операций, осуществляемых в соответствии с валютным законодательством Российской Федерации при закупке (поставке) высокотехнологичного импортного оборудования, сырья и комплектующих изделий, а также связанных с достижением результатов предоставления этих средств иных операций.

2.2. Предоставление субсидии осуществляется на основании договора.

2.3. Периодичность предоставления субсидии ТОС – два раза в год.

Срок представления ТОС Заявки с прилагаемыми к ней документами в первом полугодии текущего года – с 20 января по 01 февраля текущего года.

Срок представления ТОС Заявки с прилагаемыми к ней документами во втором полугодии текущего года – с 01 июля по 15 июля текущего года.

2.4. Главный распорядитель бюджетных средств рассматривает документы, представляемые ТОС, в два этапа:

первый этап заключается в проверке Заявки с приложенными к ней документами, указанными в пункте 2.5 настоящего Порядка, определении соответствия Получателя субсидии требованиям, указанным в пунктах 1.2, 2.1.2 настоящего Порядка, рассмотрении и оценке отчета ТОС о деятельности соответствующего периода (полугодия) и допуске к рассмотрению документов во втором этапе;

второй этап заключается в рассмотрении документов, указанных в пункте 2.8 настоящего Порядка.

2.5. В целях получения субсидии ТОС на первом этапе представляет главному распорядителю бюджетных средств Заявку по форме согласно приложению 1 к настоящему Порядку с приложением следующих документов:

2.5.1. заверенной копии устава с изменениями и дополнениями;

2.5.2. заверенной копии документа, подтверждающего полномочия лица, обратившегося с Заявкой;

2.5.3. заверенной копии свидетельства о постановке на учет в налоговом органе;

2.5.4. заверенной копии документа, подтверждающего государственную регистрацию некоммерческой организации;

2.5.5. выписки из Единого государственного реестра юридических лиц, полученной не ранее чем за месяц до дня ее представления, по форме, установленной федеральным органом исполнительной власти, либо в электронном виде с электронной подписью, сформированной с использованием интернет-сервиса, размещенного на сайте регистрирующего органа;

2.5.6. декларации, подтверждающей соответствие требованиям, содержащимся в пункте 2.1.2 настоящего Порядка, по форме согласно приложению 1 к Заявке;

2.5.7. справки из налогового органа об исполнении налогоплательщиком (плательщиком сбора, плательщиком страховых взносов, налоговым агентом) обязанности по уплате налогов, сборов, страховых взносов, пеней, штрафов, процентов, выданной не ранее 1 месяца до дня подачи документов;

2.5.8. отчета о деятельности ТОС (далее – отчет ТОС) за второе полугодие отчетного года либо за первое полугодие текущего года по форме согласно приложению 2 к Заявке (в бумажном виде и на электронном носителе).

2.6. Основаниями для отказа Получателю субсидии в предоставлении субсидии являются:

2.6.1. несоответствие представленных Получателем субсидии документов требованиям, определенным в соответствии с пунктом 2.5 настоящего Порядка, или непредставление (представление не в полном объеме) указанных документов;

2.6.2. установление факта недостоверности представленной Получателем субсидии информации;

2.6.3. несоответствие Получателя субсидии требованиям, указанным в пунктах 1.2, 2.1.2 настоящего Порядка;

2.6.4. несоответствие представленных Получателем субсидии документов требованиям, определенным в соответствии с пунктом 2.8 настоящего Порядка, или непредставление (представление не в полном объеме) указанных документов.

2.7. Главный распорядитель бюджетных средств на первом этапе:

2.7.1. осуществляет прием и регистрацию Заявки с прилагаемыми к ней документами, проставляет отметку о дате и времени приема на втором экземпляре Заявки либо ее копии, возвращаемой ТОС;

2.7.2. в течение 10 рабочих дней после дня окончания приема Заявок с прилагаемыми к ним документами:

2.7.2.1. проверяет Заявки с прилагаемыми к ним документами на полноту их представления в соответствии с пунктом 2.5 настоящего Порядка и соблюдение требований, определенных пунктом 2.5 настоящего Порядка;

2.7.2.2. определяет соответствие Получателей субсидии требованиям, указанным в пунктах 1.2, 2.1.2 настоящего Порядка;

2.7.2.3. рассматривает и оценивает отчеты ТОС за второе полугодие отчетного года либо за первое полугодие текущего года в соответствии с критериями оценки деятельности ТОС согласно приложению 2 к настоящему Порядку;

Документы, представленные ТОС, отклоняются главным распорядителем бюджетных средств при наличии оснований, указанных в пунктах 2.6.1-2.6.3 настоящего Порядка. Главный распорядитель бюджетных средств в течение 3 рабочих дней после дня принятия такого решения направляет ТОС уведомление об отказе в предоставлении субсидии с указанием основания (оснований) для отказа.

2.7.3. В случае представления полного пакета документов и соответствия их требованиям, определяемым настоящим Порядком, а также соответствия Получателей субсидии требованиям, установленным в пунктах 1.2, 2.1.2 настоящего Порядка, главный распорядитель бюджетных средств в течение 5 рабочих дней после дня окончания рассмотрения Заявок с прилагаемыми к ним документами:

2.7.3.1. определяет сумму субсидии в соответствии с пунктом 2.11 настоящего Порядка в отношении каждого ТОС, подавшего Заявку с приложенными к ней документами;

2.7.3.2. утверждает правовым актом главы администрации района (поселка Новые Ляды) города Перми сумму субсидии, определенную в соответствии с пунктом 2.7.3.1 настоящего Порядка;

2.7.3.3. уведомляет ТОС о сумме утвержденной субсидии.

2.8. ТОС в течение 5 рабочих дней после дня получения уведомления о сумме субсидии представляет главному распорядителю бюджетных средств следующие документы для рассмотрения их на втором этапе:

2.8.1. план мероприятий по форме согласно приложению 4 к настоящему Порядку (в бумажном виде и на электронном носителе);

2.8.2. смета расходов, расчеты к смете расходов по форме согласно приложению 5 (в бумажном виде и на электронном носителе) к настоящему Порядку:

2.8.2.1. смета расходов может включать затраты на:

оплату труда;

начисления на выплаты по оплате труда;

содержание помещения;

оплату коммунальных услуг;

материально-техническое обеспечение деятельности ТОС;

расходы на организацию и проведение мероприятий по работе с населением;

2.8.2.2. смета расходов не может включать затраты на:

цели, противоречащие уставной деятельности ТОС;

покрытие ТОС текущих расходов, не связанных с реализацией плана мероприятий;

иные расходы, не связанные с деятельностью по реализации плана мероприятий;

проведение мероприятий, направленных на поддержку органов власти, организацию выборных кампаний, проведение митингов, демонстраций и пикетов.

2.9. По результатам рассмотрения документов, указанных в пункте 2.8 настоящего Порядка, на втором этапе главный распорядитель бюджетных средств принимает одно из следующих решений:

2.9.1. о предоставлении субсидии – при отсутствии оснований для отказа, указанных в пунктах 2.6.2, 2.6.4 настоящего Порядка.

В течение 13 рабочих дней после дня принятия указанного решения главный распорядитель бюджетных средств подготавливает проект договора и направляет его ТОС для подписания.

ТОС в течение 2 рабочих дней со дня получения договора подписывает и направляет его главному распорядителю бюджетных средств.

Главный распорядитель бюджетных средств подписывает и регистрирует договор в течение 5 рабочих дней, следующих за днем его получения от ТОС.

Договор должен содержать условие о согласовании новых условий договора или о расторжении договора при недостижении согласия по новым условиям в случае уменьшения главному распорядителю бюджетных средств ра-

нее доведенных лимитов бюджетных обязательств, приводящего к невозможности предоставления субсидии в размере, определенном в договоре.

В случае изменения условий договора или расторжения договора между главным распорядителем бюджетных средств и Получателем субсидии заключается дополнительное соглашение к договору, в том числе дополнительное соглашение о расторжении договора, по форме, утвержденной распоряжением начальника департамента финансов администрации города Перми.

Договор должен содержать условие о согласии Получателя субсидии, а также лиц, получающих средства на основании договоров, заключенных с Получателем субсидии, на осуществление в отношении их проверки Главным распорядителем бюджетных средств соблюдения порядка и условий предоставления субсидии, в том числе в части достижения результатов предоставления субсидии, и органами муниципального финансового контроля соблюдения Получателем субсидии порядка и условий предоставления субсидии в соответствии со статьями 268.1, 269.2 Бюджетного кодекса Российской Федерации.

Неотъемлемой частью договора является план мероприятий, смета расходов, расчеты к смете расходов;

2.9.2. об отказе в предоставлении субсидии – при наличии оснований, указанных в пунктах 2.6.2, 2.6.4 настоящего Порядка. Главный распорядитель бюджетных средств в течение 3 рабочих дней после дня принятия такого решения направляет ТОС уведомление об отказе в предоставлении субсидии с указанием основания (оснований) для отказа.

2.10. Размер субсидии определяется в соответствии с Методикой, а также в соответствии с Перечнем мероприятий, направленных на решение отдельных вопросов местного значения в микрорайонах на территории Пермского городского округа, утвержденным постановлением администрации города Перми.

Источником получения субсидии является бюджет города Перми.

2.11. Для заключения договора определяется сумма субсидии в следующем объеме:

2.11.1. гарантированная часть субсидии определяется в соответствии с пунктом 1.7.1 настоящего Порядка;

2.11.2. дополнительная часть субсидии определяется исходя из набранных баллов:

от 0-14 баллов – 0 %;

от 15-29 – 3 %;

от 30-44 – 6 %;

от 45-59 – 9 %;

от 60-74 – 12 %;

от 75-100 – 15 %;

2.11.3. стимулирующая часть субсидии определяется в соответствии с пунктом 2.12 настоящего Порядка.

2.12. В случае если гарантированная часть субсидии и дополнительная часть субсидии распределены не в полном объеме, то оставшаяся часть средств субсидии перераспределяется главным распорядителем бюджетных средств на предоставление стимулирующей части субсидии ТОС, набравшему не менее 75 баллов, в размере не более 50 тыс. руб.

В случае если два или более ТОС одновременно набрали не менее 75 баллов, стимулирующая часть субсидии распределяется между этими ТОС в равных долях, но не более 50 тыс. руб. каждому ТОС.

2.13. Субсидия перечисляется главным распорядителем бюджетных средств на расчетный или корреспондентский счет Получателя субсидии, открытый в учреждениях Центрального банка Российской Федерации или кредитных организациях, на основании предъявленных счетов в течение 20 рабочих дней после подписания договора – 100 % от объема средств, предусмотренных договором.

2.14. В целях получения субсидии на проведение культурно-массовых и спортивных мероприятий по месту жительства в рамках реализации мероприятий, направленных на решение вопросов местного значения в микрорайонах города Перми (далее – субсидия на проведение культурно-массовых и спортивных мероприятий):

2.14.1. ТОС представляет главному распорядителю бюджетных средств в течение текущего года заявку на предоставление субсидии по форме согласно приложению 3 к настоящему Порядку с приложением документов, предусмотренных пунктами 2.5.1-2.5.7, 2.8.1, 2.8.2 настоящего Порядка.

2.14.2. Главный распорядитель бюджетных средств:

2.14.2.1. осуществляет прием и регистрацию Заявки с прилагаемыми к ней документами, проставляет отметку о дате и времени приема на втором экземпляре Заявки либо ее копии, возвращаемой ТОС;

2.14.2.2. в течение 10 рабочих дней:

2.14.2.2.1. проверяет Заявку с прилагаемыми к ней документами на полноту их представления в соответствии с пунктами 2.5.1-2.5.7, 2.8 настоящего Порядка и соблюдение требований, определенных пунктами 2.5.1-2.5.7, 2.8.1, 2.8.2 настоящего Порядка;

2.14.2.2.2. определяет соответствие ТОС требованиям, указанным в пунктах 1.2, 2.1.2 настоящего Порядка.

2.14.3. По результатам рассмотрения Заявки с прилагаемыми к ней документами главный распорядитель бюджетных средств принимает одно из следующих решений:

2.14.3.1. о предоставлении субсидии на проведение культурно-массовых и спортивных мероприятий – при отсутствии оснований, указанных в пункте 2.6 настоящего Порядка. Порядок и условия заключения договора аналогичны

порядку, предусмотренному пунктом 2.9.1 настоящего Порядка;

2.14.3.2. об отказе в предоставлении субсидии на проведение культурно-массовых и спортивных мероприятий – при наличии оснований, указанных в пункте 2.6 настоящего Порядка. Порядок уведомления об отказе в предоставлении субсидии аналогичен порядку, предусмотренному пунктом 2.9.2 настоящего Порядка.

2.15. Результатом предоставления субсидии является количество ТОС, получивших субсидии. Характеристиками (показателями, необходимыми для достижения результата предоставления субсидии) (далее – характеристики) являются количество человек, проживающих в границах ТОС. Точная дата завершения и конечное значение результата предоставления субсидии, характеристик устанавливается договором.

Результатом предоставления субсидии на проведение культурно-массовых и спортивных мероприятий по месту жительства в рамках реализации мероприятий, направленных на решение вопросов местного значения в микрорайонах города Перми, является количество ТОС, получивших субсидии.

2.16. Порядок и сроки возврата субсидии в бюджет города Перми в случае нарушения условий его предоставления:

2.16.1. в случае выявления нарушений, указанных в пункте 4.3 настоящего Порядка, Главный распорядитель бюджетных средств в течение 15 рабочих дней со дня выявления нарушения направляет требование о возврате субсидии, которое должно быть исполнено Получателем субсидии в течение 10 рабочих дней с даты получения требования;

2.16.2. в случае невыполнения Получателем субсидии в установленный срок требования о возврате субсидии главный распорядитель бюджетных средств осуществляет возврат субсидии в судебном порядке в соответствии с действующим законодательством Российской Федерации.;

1.3. в пункте 3.1 слова «указанных в пункте 2.13» заменить словами «указанных в пункте 2.15»;

1.4. в абзаце шестом пункта 4.3.1 слова «указанных в пункте 2.13» заменить словами «указанных в пункте 2.15»;

1.5. приложение 1 изложить в редакции согласно приложению 1 к настоящему постановлению;

1.6. приложение 2 изложить в редакции согласно приложению 2 к настоящему постановлению;

1.7. дополнить приложением 4 согласно приложению 3 к настоящему постановлению;

1.8. дополнить приложением 5 согласно приложению 4 к настоящему постановлению.

2. Настоящее постановление вступает в силу со дня официального опубликования в печатном средстве массовой информации «Официальный бюллетень органов местного самоуправления муниципального образования город Пермь».

3. Управлению по общим вопросам администрации города Перми обеспечить опубликование настоящего постановления в печатном средстве массовой информации «Официальный бюллетень органов местного самоуправления муниципального образования город Пермь».

4. Информационно-аналитическому управлению администрации города Перми обеспечить опубликование (обнародование) настоящего постановления на официальном сайте муниципального образования город Пермь в информационно-телекоммуникационной сети Интернет.

5. Контроль за исполнением настоящего постановления возложить на руководителя аппарата администрации города Перми, исполняющего обязанности заместителя главы администрации города Перми Молоковских А.В.

Глава города Перми

А.Н. Дёмкин

Приложение 1
к постановлению администрации
города Перми
от 09.06.2023 № 479

**ЗАЯВКА
на предоставление субсидии
(типовая форма)**

Прошу Вас предоставить субсидию _____

(наименование ТОС)

в целях финансового обеспечения затрат, связанных с осуществлением хозяйственной деятельности, направленной на _____

в рамках реализации муниципальной программы «Общественное согласие», утвержденной постановлением администрации города Перми от _____ г. № _____, на _____
(период, на который предоставляется субсидия)

При рассмотрении Заявки даю согласие на обработку своих персональных данных и предоставляю право передавать мои персональные данные, содержащие сведения, которые необходимы для рассмотрения Заявки, включая сбор, систематизацию, накопление, хранение, уточнение (обновление, изменение), использование персональных данных, а также осуществление любых иных действий с моими персональными данными с учетом действующего законодательства.

С порядком и условиями предоставления субсидии ознакомлен и согласен.

К настоящей Заявке прилагаются следующие документы:

1. Заверенная копия устава с изменениями и дополнениями.
2. Заверенная копия документа, подтверждающего полномочия лица, обратившегося с Заявкой.
3. Заверенная копия документа, подтверждающего государственную регистрацию некоммерческой организации.
4. Заверенная копия свидетельства о постановке на учет в налоговом органе.
5. Выписка из Единого государственного реестра юридических лиц.
6. Декларация.
7. Справка из налогового органа об исполнении налогоплательщиком (плательщиком сбора, плательщиком страховых взносов, налоговым агентом) обязанности по уплате налогов, сборов, страховых взносов, пеней, штрафов, процентов.
8. Отчет о деятельности ТОС за второе полугодие отчетного года либо за первое полугодие текущего года (указать нужное).

Председатель ТОС

_____ / _____
(подпись) (фамилия, инициалы)

М.П.

Дата

Приложение 1
к типовой форме заявки
на предоставление субсидии

ФОРМА

ДЕКЛАРАЦИЯ
(заполняется на бланке организации)

Настоящим сообщая, что _____

_____ (наименование ТОС)

соответствует требованиям, предъявленным на дату подачи Заявки с прилагаемыми к ней документами для предоставления субсидии;

_____ (наименование ТОС)

зарегистрирована в качестве юридического лица и осуществляет свою деятельность на территории города Перми;

_____ (наименование ТОС)

не имеет неисполненной обязанности по уплате налогов, сборов, страховых взносов, пеней, штрафов, процентов, подлежащих уплате в соответствии с законодательством Российской Федерации о налогах и сборах;

_____ (наименование ТОС)

не находится в процессе реорганизации (за исключением реорганизации в форме присоединения к юридическому лицу, являющемуся Получателем субсидии, другого юридического лица), ликвидации, в отношении ТОС не введена процедура банкротства, деятельность ТОС не приостановлена в порядке, предусмотренном законодательством Российской Федерации;

_____ (наименование ТОС)

не является иностранным юридическим лицом, в том числе местом регистрации которого является государство или

территория, включенные в утверждаемый Министерством финансов Российской Федерации перечень государств и территорий, используемых для промежуточного (офшорного) владения активами в Российской Федерации (далее - офшорные компании), а также российским юридическим лицом, в уставном (складочном) капитале которого доля прямого или косвенного (через третьих лиц) участия офшорных компаний в совокупности превышает 25 процентов (если иное не предусмотрено законодательством Российской Федерации). При расчете доли участия офшорных компаний в капитале российских юридических лиц не учитывается прямое и (или) косвенное участие офшорных компаний в капитале публичных акционерных обществ (в том числе со статусом международной компании), акции которых обращаются на организованных торгах в Российской Федерации, а также косвенное участие таких офшорных компаний в капитале других российских юридических лиц, реализованное через участие в капитале указанных публичных акционерных обществ;

(наименование ТОС)

не получает средства из бюджета города Перми в соответствии с иными правовыми актами на цели, указанные в пункте 1.4 Порядка предоставления субсидий за счет средств бюджета города Перми на финансовое обеспечение затрат, связанных с осуществлением хозяйственной деятельности территориального общественного самоуправления города Перми, утвержденного постановлением администрации города Перми от 07 марта 2014 г. № 160.

(указать цель предоставления субсидии)

Председатель

(наименование ТОС)

(подпись)

(расшифровка)

М.П.

Приложение 2
к типовой форме заявки
на предоставление субсидии

ФОРМА

ОТЧЕТ
о деятельности
территориального общественного самоуправления города Перми
за второе полугодие отчетного года/за первое полугодие текущего года
(указать наименование территориального общественного самоуправления)
_____ (нужное указать)

| № | Наименование критериев | Информация, необходимая для оценки деятельности ТОС* |
|-----|--|--|
| 1 | 2 | 3 |
| 1 | Направления работы территориального общественного самоуправления (далее – ТОС) | краткое описание деятельности ТОС по приоритетным направлениям |
| 1.1 | ЖКХ и благоустройство | |
| 1.2 | Патриотическое направление | |
| 1.3 | Работа с молодежью | |
| 1.4 | Экология | |
| 1.5 | Социальная работа | |
| 1.6 | Охрана общественного порядка | |
| 1.7 | Работа с семьями | |
| 1.8 | Спорт и ЗОЖ | |
| 2 | Организация при ТОС тематических клубов, секций, кружков и/или спортивных клубов по месту жительства | наименование графика работы количество жителей, принимающих участие в их деятельности (список, фотоотчет) |
| 3 | Деятельность совета ТОС | |
| 3.1 | Проведение заседаний совета ТОС | протокол с указанием даты проведения, места проведения, количества жителей, принявших участие в мероприятии (ежегодная конференция учитывается в каждом полугодии) |
| 3.2 | Организация и своевременное проведение общих собраний (конференций делегатов) | наименование графика работы дата проведения количество обращений жителей заверенная копия журнала обращений жителей |
| 3.3 | Проведение приемов жителей в соответствии с утвержденным графиком | количество приемов место проведения количество жителей, принявших участие в мероприятии |
| 4 | Участие в мероприятиях | |

| 1 | 2 | 3 | 4 | 5 | 6 | 7 |
|-----|--|---|---|---|---|---|
| 1 | 2 | 3 | 4 | 5 | 6 | 7 |
| 1 | информацию об открытых и общедоступных информационных ресурсах организации в сети Интернет (с указанием адреса). Публичный отчет размещается 1 раз за полугодие на официальном сайте территориального органа администрации города Перми и (или) на портале СО НКО, и (или) в социальных сетях | | | | | |
| 6 | Организация мероприятий: | | | | | |
| 6.1 | культурные (праздники, тематические встречи, семинары и др.) | | | | | |
| 6.2 | жилищно-коммунальное хозяйство и благоустройство (акции, тематические встречи, семинары и др.) | | | | | |
| 6.3 | патриотические (праздники, тематические встречи, семинары и др.) | | | | | |
| 6.4 | работа с молодежью и детьми (организация летней трудовой занятости) | | | | | |
| 6.5 | экологические (праздники, тематические встречи, семинары, экологические акции, экологическое просвещение жителей и др.) | | | | | |
| 6.6 | помощь жителям, относящимся к социально незащищенным категориям граждан (престарелым, инвалидам, малообеспеченным, одиноким, а также многодетным семьям), и иным жителям, оказавшимся в трудной жизненной ситуации (форумы, фокус группы, круглые столы, конференции, семинары, кружки по интересам, социальные акции) | | | | | |
| 6.7 | охрана общественного порядка (круглые столы, акции, тематические встречи) | | | | | |
| 6.8 | спортивные/ЗОЖ (соревнования, праздники, тематические встречи, семинары и др.) | | | | | |
| 6.9 | работа с молодыми семьями (праздники, тематические встречи, семинары и др.) | | | | | |
| 7 | Участие в волонтерских акциях других организаций | | | | | описание участия в акции, количество участников |

| 1 | 2 | 3 | |
|------|---|---|---|
| 8 | Участие в гражданском, в общественном контроле и в профилактических мероприятиях (противопожарные, антинаркотические и другие, выявление останочных павильонов, находящихся в ненормативном состоянии, парковок на газонах, несанкционированных торговых точек, выявление опасных граффити, мест с расклейкой объявлений), содействие ТОС органам местного самоуправления по вопросу выявления несанкционированных свалок и очагов навалов отходов, общественный контроль благоустройства, выявление и информирование компетентных органов о проблеме | количество мероприятий | описание проведенного мероприятия, фотоотчет мероприятия |
| 9 | Содержание детских/спортивных площадок, расположенных в границах ТОС | наличие площадок на содержание | перечень работ по поддержанию площадок в надлежащем состоянии |
| 10 | Участие в образовательных семинарах | наличие сертификата, благодарности и другие подтверждающие документы | |
| 11 | Наличие молодежной ячейки/ молодежного совета (от 16 до 35 лет) | состав молодежной ячейки/совета в органе ТОС с указанием возраста, протокол заседания совета о создании молодежной ячейки, краткое описание проведенной работы за отчетный период | |
| 12 | Совет Лиги председателей ТОС города Перми (далее – Совет Лиги) | | |
| 12.1 | Членство в Совете Лиги | протокол методического совета ТОС о выборе в члены Совета Лиги | |
| 12.2 | Председатель Совета Лиги | протокол счетной комиссии | |
| 12.3 | Заместитель председателя или секретарь Совета Лиги | протокол заседания Совета Лиги | |
| 12.4 | Руководитель рабочей группы при Совете Лиги | | |
| 13 | Участие в социально-значимых конкурсах | | |
| 13.1 | Федеральный уровень | количество проектов | наименование конкурса и проекта (с приложением документов об участии) |
| 13.2 | Региональный уровень | | |
| 13.3 | Муниципальный уровень | | |
| 13.3 | Иные (частные конкурсы и др.) | | |
| 14 | Привлечение дополнительной поддержки для развития соответствующей территории: | | |

| 1 | 2 | 3 |
|------|---|--|
| 14.1 | Депутаты всех уровней | описание вида оказанной помощи (подтверждающие документы: заверенные копии договоров, писем и (или) соглашений) |
| 14.2 | Бизнес, ИП | |
| 14.3 | Привлечение социальных партнеров (участие государственных и муниципальных учреждений в мероприятиях, проводимых ТОС) | |
| 15 | Организация общественных работ в ТОС (работы с ГУФСИН) | количество проведенных мероприятий подтверждающие документы и описание проведенных работ (не более 1 страницы А4) |
| 16 | Участие в составе совещательных органов всех уровней власти | наименование правового акта и его реквизиты |
| 17 | Транслирование практики ТОС на городских, краевых и межрегиональных площадках | описание практики, перечень мероприятий, в которых участвовал ТОС |
| 18 | Информирование населения о мероприятиях краевого, городского и районного уровня | описание проведенной работы (перечень мероприятий) |
| 19 | Развитие аккаунта ТОС в социальных сетях (общее количество подписчиков не менее 5 % от общей численности населения, проживающих в границах ТОС) | скриншоты групп ВКонтакте (с отображением количества подписчиков и названия группы) |

 * При заполнении информации в отчете о деятельности ТОС за отчетный период представляются подтверждающие документы (**ОТЧЕТ ЗАПОЛНЯЕТСЯ В ЭЛЕКТРОННОМ ВИДЕ**).

Председатель _____ (наименование ТОС) _____ (подпись) _____ (расшифровка)

Приложение 2
к постановлению администрации
города Перми
от 09.06.2023 № 479

КРИТЕРИИ
оценки деятельности
территориального общественного самоуправления города Перми
за второе полугодие отчетного года/за первое полугодие текущего года

(наименование территориального общественного самоуправления)

| № | Наименование критериев | Значение критериев оценки | Количество баллов |
|-----|--|---|---------------------------------------|
| 1 | 2 | 3 | 4 |
| 1 | Направления работы территориального общественного самоуправления (далее – ТОС) | | |
| 1.1 | ЖКХ и благоустройство | 1 балл за выбранное приоритетное направление, но не более 5 направлений | максимум 5 баллов |
| 1.2 | Патриотическое направление | | |
| 1.3 | Работа с молодежью | | |
| 1.4 | Экология | | |
| 1.5 | Социальная работа | | |
| 1.6 | Охрана общественного порядка | | |
| 1.7 | Работа с семьями | | |
| 1.8 | Спорт и ЗОЖ | | |
| 2 | Организация при ТОС тематических клубов, секций, кружков и/или спортивных клубов по месту жительства (показатель – итог по состоянию на конец отчетного периода) | 1 балл за сформированный при ТОС клуб, секцию, кружок и др. | максимум 4 балла |
| 3 | Деятельность Совета ТОС | | |
| 3.1 | Проведение заседаний Совета ТОС | 0,5 баллов за каждое мероприятие | максимум 3 балла |
| 3.2 | Организация и своевременное проведение общих собраний (конференций делегатов) | да – 1 балл нет – 0 баллов | максимум 1 балл |
| 3.3 | Проведение приемов жителей в соответствии с утвержденным графиком | 1 балл за наличие журнала 0,5 баллов за каждое проведенный прием жителей | максимум 1 балл максимум 13 баллов |
| 4 | Участие в мероприятиях | | |
| 4.1 | Иногородного и краевого уровня | 1 балл за каждое мероприятие | максимум 1 балл |
| 4.2 | Городского уровня | 1 балл за каждое мероприятие | максимум 2 балла |
| 4.3 | Районного уровня | 0,5 баллов за каждое мероприятие | максимум 2 балла |

| 1 | 2 | 3 | 4 |
|-------|---|---|-------------------|
| 4.4 | В Лиге председателей ТОС города Перми | 1 балл за каждое мероприятие | максимум 1 балл |
| 5 | Информационная открытость и информационное освещение деятельности ТОС | | |
| 5.1 | Размещение информации в Вестнике ТОС или иных периодических печатных и электронных средствах массовой информации | 1 балл за 1 пресс-релиз/упоминание за полугодие | максимум 2 балла |
| 5.2 | Размещение информации на официальном сайте или официальных страницах в социальных сетях администрации города Перми, территориальных органов администрации города Перми или иных сайтах (в том числе портале информационной поддержки СО НКО) | 1 балл за 2 пресс-релиза/упоминания в месяц | максимум 6 баллов |
| 5.3 | Социальные сети: | | |
| 5.3.1 | группы ТОС ВКонтакте | 1 балл за 5 пресс-релизов/упоминаний в месяц | максимум 6 баллов |
| 5.3.2 | группы ТОС в Вайбере, Телеграм | | |
| 5.4 | Размещение общественно полезной информации в социальных сетях ТОС (инструкции, памятки, листовки, социальная реклама и т.д.) | 1 балл за 4 информационных сообщения в месяц | максимум 6 баллов |
| 5.5 | Наличие публичного отчета о деятельности ТОС за отчетный период, включающий себя: наименование и реквизиты организации, контактную информацию об организации, информацию о руководящих органах/руководителе организации, информацию о видах деятельности организации, сведения о деятельности и итогах работы организации за отчетный период (описание услуг и/или проектов, целевой аудитории, информацию о реализованных за отчетный период проектах), информацию о видах поступлений (членские взносы, гранты, субсидии, собственная хозяйственная деятельность, иная деятельность (указать, какая), информацию об открытых и общедоступных информационных ресурсах организации в сети Интернет (с указанием адреса). Публичный отчет размещается 1 раз за полугодие на официальном сайте территориального органа администрации города Перми и (или) на портале СО НКО, и (или) в социальных сетях | да – 1 балл нет – 0 баллов | максимум 1 балл |
| 6 | Организация мероприятий: | | |
| 6.1 | культурные (праздники, тематические встречи, семинары и др.) | 1 балл за мероприятие | максимум 9 баллов |
| 6.2 | жилищно-коммунальное хозяйство и благоустройство (акции, тематические встречи, семинары и др.) | | |
| 6.3 | патриотические (праздники, тематические встречи, семинары и др.) | | |
| 6.4 | работа с молодежью и детьми (организация летней трудовой занятости) | | |
| 6.5 | экологические (праздники, тематические встречи, семинары, экологические акции, экологическое просвещение жителей и др.) | | |

| 1 | 2 | 3 | 4 |
|------|--|--|-------------------|
| 6.6 | помощь жителям, относящимся к социально незащищенным категориям граждан (постарелым, инвалидам, малообеспеченным, одиноким, а также многодетным семьям), и иным жителям, оказавшимся в трудной жизненной ситуации (форумы, фокус группы, круглые столы, конференции, семинары, кружки по интересам, социальные акции) | | |
| 6.7 | охрана общественного порядка (круглые столы, акции, тематические встречи) | | |
| 6.8 | спортивные/ЗОЖ (соревнования, праздники, тематические встречи, семинары и др.) | | |
| 6.9 | работа с молодыми семьями (праздники, тематические встречи, семинары и др.) | | |
| 7 | Участие в волонтерских акциях других организаций | 1 балл за мероприятие | максимум 1 балл |
| 8 | Участие в гражданском, общественном контроле и профилактических мероприятиях (противопожарные, антинаркотические и др.), содействие ТОС органам местного самоуправления по вопросу выявления несанкционированных свалок и очагов навалов отходов, общественный контроль благоустройства, выявление и информирование компетентных органов | 1 балл за мероприятие | максимум 3 балла |
| 9 | Содержание детских/спортивных площадок, расположенных в границах ТОС | 5 баллов | максимум 5 баллов |
| 10 | Участие в образовательных семинарах | 1 балл за участие | максимум 2 балла |
| 11 | Наличие молодежной ячейки/ молодежного совета (от 16 до 35 лет) | 1 балл за наличие | максимум 1 балл |
| 12 | Совет Лиги председателей ТОС города Перми (далее – Совет Лиги) | | |
| 12.1 | Членство в Совете Лиги председателей ТОС города Перми | да – 1 балл нет – 0 баллов | максимум 1 балл |
| 12.2 | Председатель Совета Лиги | да – 2 балла нет – 0 баллов | максимум 2 балла |
| 12.3 | Заместитель председателя или секретарь Совета Лиги | да – 1 балл нет – 0 баллов | максимум 1 балл |
| 12.4 | Руководитель рабочей группы при Совете Лиги | да – 1 балл нет – 0 баллов | максимум 1 балл |
| 13 | Участие в социально-значимых конкурсах | | |
| 13.1 | Федеральный уровень | 1 балл за участие в конкурсе | максимум 2 балла |
| 13.2 | Региональный уровень | | |
| 13.3 | Муниципальный уровень | | максимум 3 балла |
| 13.3 | Иные (частные конкурсы и др.) | | |
| 14 | Привлечение дополнительной поддержки для развития соответствующей территории | | |
| 14.1 | Депутаты всех уровней | 1 балл за привлечение дополнительной поддержки | максимум 3 балла |
| 14.2 | Бизнес, ИП | (соглашения, письма) | |
| 14.3 | Привлечение социальных партнеров (школы и т.д.) | | |

| 1 | 2 | 3 | 4 |
|-----------------|---|---|-------------------|
| 15 | Организация общественных работ ТОС (работа с ГУФСИН) | 1 балл за организацию общественных работ | максимум 1 балл |
| 16 | Участие в составе совещательных органов всех уровней власти | 5 баллов за организацию работы на территории ТОС (при наличии соглашения) да – 1 балл нет – 0 баллов | максимум 5 баллов |
| 17 | Транслирование практики ТОС на городских, краевых и межрегиональных площадках | 1 балл за выступление | максимум 1 балл |
| 18 | Информирование населения о мероприятиях краевого, городского и районного уровня | 1 балл за организацию работы | максимум 1 балл |
| 19 | Развитие аккаунта ТОС в социальных сетях | 3 балла за общее количество подписчиков не менее 5 % от общей численности населения, проживающих в границах ТОС | максимум 3 балла |
| Максимум баллов | | | 100 |

Приложение 3
к постановлению администрации
города Перми
от 09.06.2023 № 479

**ПЛАН
мероприятий**

| № | Наименование мероприятия | Срок | Показатели выполнения плана мероприятий | | |
|---|--------------------------|------|---|-------------------|------------|
| | | | наименование показателя | единица измерения | количество |
| | | | количество мероприятий | ед. | |
| | | | количество участников | чел. | |
| | | | количество мероприятий | ед. | |
| | | | количество участников | чел. | |

Председатель

(наименование ТОС)

(подпись)

(фамилия, инициалы)

М.П.

Приложение 4
к постановлению администрации
города Перми
от 09.06.2023 № 479

**СМЕТА
расходов
на ___ полугодие ____ года**

| № | Наименование расходов, соответствующая статья расходов | ___ полугодие | Итого сумма, руб. |
|-------|---|---------------|-------------------|
| 1 | Оплата труда, начисления на выплаты по оплате труда (в соответствии с КОСГУ 210 приказа Министерства финансов Российской Федерации от 29 ноября 2017 г. № 209н «Об утверждении Порядка применения классификации операций сектора государственного управления» (далее – Приказ № 209н) | | |
| 2 | Содержание помещения (в соответствии с КОСГУ 224, 225 Приказа № 209н) | | |
| 3 | Оплата коммунальных услуг (в соответствии с КОСГУ 223 Приказа № 209н) | | |
| 4 | Материально-техническое обеспечение деятельности ТОС (в соответствии с КОСГУ 221, 222, 310, 340 Приказа № 209н) | | |
| 5 | Расходы на организацию и проведение мероприятий по работе с населением (в соответствии с КОСГУ 226 Приказа № 209н) | | |
| Всего | | | |

Председатель

(наименование ТОС)

(подпись)

(должность, фамилия, инициалы)

М.П.

Приложение
к смете расходов

РАСЧЕТЫ
к смете расходов

Исходные данные:

Количество мероприятий: _____ ед.

Количество участников: _____ чел.

| № | Наименование расходов | Ед. изм. | Стоимость, руб. | Количество | Итого сумма, руб. |
|-------|---|----------|--------------------|------------|----------------------|
| 1 | 2 | 3 | 4 | 5 | 6 |
| 1 | Оплата труда, начисления на выплаты по оплате труда, в том числе: | | | | |
| 1.1 | оплата труда | | | | |
| 1.2 | начисления на выплаты по оплате труда | | | | |
| 2 | Содержание помещения, в том числе: | | | | |
| 2.1 | арендная плата за пользование имуществом (за исключением земельных участков и других обособленных природных объектов) | | | | |
| 2.2 | работы, услуги по содержанию имущества | | | | |
| 3 | Оплата коммунальных услуг | | | | |
| 4 | Материально-техническое обеспечение деятельности ТОС, в том числе: | | | | |
| 4.1 | услуги связи | | | | |
| 4.2 | транспортные услуги | | | | |
| 4.3 | увеличение стоимости основных средств | | | | |
| 4.4 | увеличение стоимости материальных запасов | | | | |
| 5 | Расходы на организацию и проведение мероприятий по работе с населением, в том числе: | | | | |
| 5.1 | прочие работы, услуги | | | | |
| Всего | | | | | |

Председатель

(наименование ТОС)

(подпись)

(должность, фамилия, инициалы)

М.П.



АДМИНИСТРАЦИЯ ГОРОДА ПЕРМИ ПОСТАНОВЛЕНИЕ

09.06.2023

№ 480

О внесении изменений в приложение 1 к Порядку предоставления торговых мест в торговых прилавках физическим лицам, занимающимся садоводством, огородничеством, реализующим собственно выращенную продукцию, собственно собранные дикоросы, а также изготовленные ими товары народных промыслов, на территории города Перми, утвержденному постановлением администрации города Перми от 19.08.2021 № 613

В соответствии с Федеральным законом от 06 октября 2003 г. № 131-ФЗ «Об общих принципах организации местного самоуправления в Российской Федерации», распоряжением Правительства Российской Федерации от 30 января 2021 г. № 208-р, постановлением Правительства Пермского края от 28 ноября 2017 г. № 966-п «Об утверждении Порядка разработки и утверждения схемы размещения нестационарных торговых объектов», Уставом города Перми, в целях актуализации правовых актов администрации города Перми администрация города Перми ПОСТАНОВЛЯЕТ:

1. Внести в приложение 1 к Порядку предоставления торговых мест в торговых прилавках физическим лицам, занимающимся садоводством, огородничеством, реализующим собственно выращенную продукцию, собственно собранные дикоросы, а также изготовленные ими товары народных промыслов, на территории города Перми, утвержденному постановлением администрации города Перми от 19 августа 2021 г. № 613 (в ред. от 13.01.2022 № 11, от 22.08.2022 № 704, от 14.11.2022 № 1151), следующие изменения:

1.1. дислокацию размещения мест в торговых прилавках, имеющих адресный ориентир: г. Пермь, ул. Цимлянская, 23, признать утратившей силу;

1.2. дислокацию размещения торговых мест в торговых прилавках, имеющих адресный ориентир: г. Пермь, ул. Социалистическая, 13, признать утратившей силу;

1.3. дополнить дислокациями размещения торговых мест в торговых прилавках согласно приложению к настоящему постановлению.

2. Настоящее постановление вступает в силу со дня официального опубликования в печатном средстве массовой информации «Официальный бюллетень органов местного самоуправления муниципального образования город Пермь».

3. Управлению по общим вопросам администрации города Перми обеспечить опубликование настоящего постановления в печатном средстве массовой информации «Официальный бюллетень органов местного самоуправления муниципального образования город Пермь».

4. Информационно-аналитическому управлению администрации города Перми обеспечить опубликование (обнародование) настоящего постановления на официальном сайте муниципального образования город Пермь в информационно-телекоммуникационной сети Интернет.

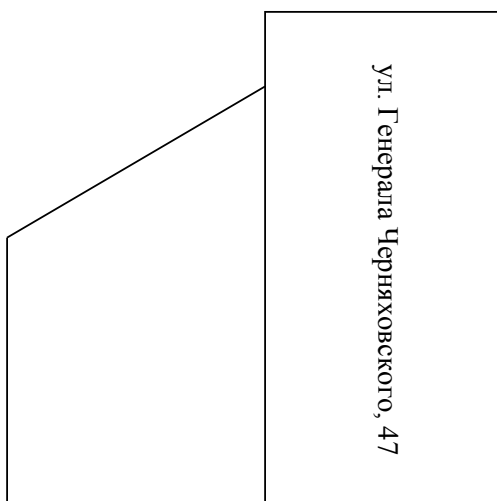
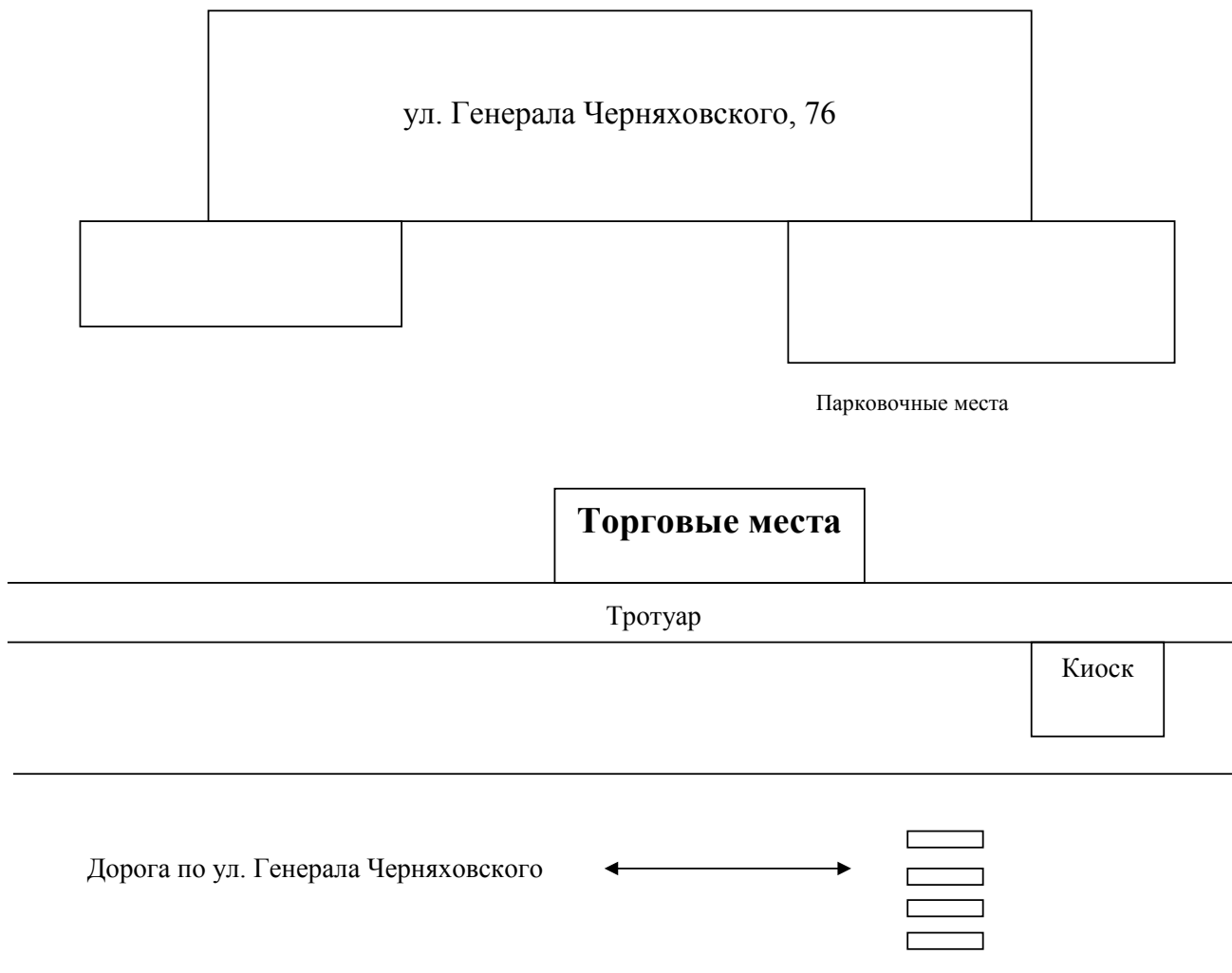
5. Контроль за исполнением настоящего постановления возложить на заместителя главы администрации города Перми Андрианову О.Н.

Глава города Перми

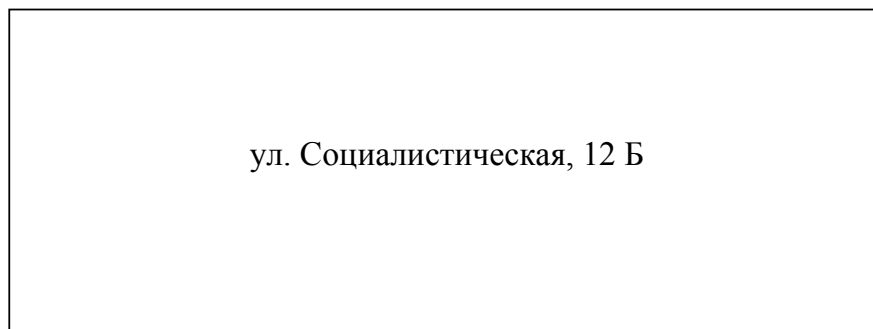
А.Н. Дёмкин

Приложение
к постановлению администрации
города Перми
от 09.06.2023 № 480

ДИСЛОКАЦИЯ
размещения торговых мест в торговых прилавках, имеющих адресный ориентир:
г. Пермь, ул. Генерала Черняховского, 76



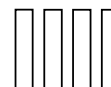
ДИСЛОКАЦИЯ
размещения торговых мест в торговых прилавках, имеющих адресный ориентир:
г. Пермь, ул. Социалистическая, 12Б



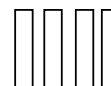

Автобусная остановка «Ереванская»



Дорога по ул. Ереванской



Дорога по ул. Социалистической, 12Б





АДМИНИСТРАЦИЯ ГОРОДА ПЕРМИ ПОСТАНОВЛЕНИЕ

09.06.2023

№ 481

О внесении изменений в перечень мест для отбывания осужденными наказания в виде исправительных работ, утвержденный постановлением администрации города Перми от 29.12.2007 № 561 «Об определении мест для отбывания наказания лицами, осужденными к обязательным и исправительным работам»

В соответствии со статьей 39 Уголовно-исполнительного кодекса Российской Федерации, Уставом города Перми, в целях актуализации правовых актов администрации города Перми администрация города Перми **ПОСТАНОВЛЯЕТ**:

1. Внести изменения в перечень мест для отбывания осужденными наказания в виде исправительных работ, утвержденный постановлением администрации города Перми от 29 декабря 2007 г. № 561 «Об определении мест для отбывания наказания лицами, осужденными к обязательным и исправительным работам» (в ред. от 30.05.2008 № 466, от 09.06.2009 № 315, от 09.04.2010 № 168, от 26.11.2010 № 814, от 24.02.2011 № 62, от 25.03.2011 № 111, от 29.07.2011 № 384, от 20.09.2011 № 507, от 21.10.2011 № 660, от 19.12.2011 № 22, от 15.02.2012 № 59, от 02.04.2012 № 140, от 23.04.2012 № 186, от 28.05.2012 № 242, от 22.08.2012 № 475, от 10.04.2013 № 250, от 26.07.2013 № 613, от 31.10.2013 № 935, от 20.12.2013 № 1198, от 04.03.2014 № 143, от 03.09.2014 № 584, от 06.11.2014 № 812, от 25.12.2014 № 1045, от 25.02.2015 № 97, от 13.05.2015 № 266, от 04.08.2015 № 528, от 08.10.2015 № 731, от 21.01.2016 № 36, от 24.03.2016 № 197, от 09.06.2016 № 398, от 19.07.2016 № 513, от 09.11.2016 № 997, от 07.04.2017 № 263, от 10.05.2017 № 343, от 02.08.2017 № 596, от 11.08.2017 № 616, от 01.12.2017 № 1087, от 21.06.2018 № 411, от 10.12.2018 № 965, от 15.05.2019 № 177-П, от 16.08.2019 № 483, от 10.01.2020 № 16, от 25.05.2020 № 456, от 07.07.2020 № 580, от 22.09.2020 № 867, от 18.12.2020 № 1281, от 28.01.2021 № 25, от 25.03.2021 № 196, от 18.06.2021 № 448, от 30.07.2021 № 568, от 19.11.2021 № 1034, от 28.03.2022 № 230, от 12.05.2022 № 353, от 24.06.2022 № 530, от 13.09.2022 № 789, от 06.12.2022 № 1244, от 09.03.2023 № 182, от 21.04.2023 № 329, от 18.05.2023 № 400), признав строку 5.43 утратившей силу.

2. Настоящее постановление вступает в силу со дня официального опубликования в печатном средстве массовой информации «Официальный бюллетень органов местного самоуправления муниципального образования город Пермь».

3. Управлению по общим вопросам администрации города Перми обеспечить опубликование настоящего постановления в печатном средстве массовой информации «Официальный бюллетень органов местного самоуправления муниципального образования город Пермь».

4. Информационно-аналитическому управлению администрации города Перми обеспечить опубликование (обнародование) настоящего постановления на официальном сайте муниципального образования город Пермь в информационно-телекоммуникационной сети Интернет.

5. Контроль за исполнением настоящего постановления возложить на руководителя аппарата администрации города Перми, исполняющего обязанности заместителя главы администрации города Перми Молоковских А.В.

Глава города Перми

А.Н. Дёмкин



АДМИНИСТРАЦИЯ ГОРОДА ПЕРМИ ПОСТАНОВЛЕНИЕ

13.06.2023

№ 482

Об утверждении Порядка предоставления субсидий в целях возмещения затрат, связанных с уплатой лизинговых платежей по договорам финансовой аренды (лизинга) на приобретение автобусов в части процентов по лизинговым ставкам

В соответствии со статьями 78, 86 Бюджетного кодекса Российской Федерации, статьей 16 Федерального закона от 06 октября 2003 г. № 131-ФЗ «Об общих принципах организации местного самоуправления в Российской Федерации», постановлением Правительства Российской Федерации от 18 сентября 2020 г. № 1492 «Об общих требованиях к нормативным правовым актам, муниципальным правовым актам, регулирующим предоставление субсидий, в том числе грантов в форме субсидий, юридическим лицам, индивидуальным предпринимателям, а также физическим лицам – производителям товаров, работ, услуг, и о признании утратившими силу некоторых актов Правительства Российской Федерации и отдельных положений некоторых актов Правительства Российской Федерации», решением Пермской городской Думы от 20 декабря 2022 г. № 267 «О бюджете города Перми на 2023 год и на плановый период 2024 и 2025 годов», постановлением администрации города Перми от 02 декабря 2022 г. № 1226 «Об установлении расходного обязательства в сфере транспортного обслуживания населения в границах Пермского городского округа на возмещение затрат, связанных с уплатой лизинговых платежей по договорам финансовой аренды (лизинга) на приобретение автобусов в части процентов по лизинговым ставкам»

администрация города Перми ПОСТАНОВЛЯЕТ:

1. Утвердить прилагаемый Порядок предоставления субсидий в целях возмещения затрат, связанных с уплатой лизинговых платежей по договорам финансовой аренды (лизинга) на приобретение автобусов в части процентов по лизинговым ставкам.

2. Настоящее постановление вступает в силу со дня официального опубликования в печатном средстве массовой информации «Официальный бюллетень органов местного самоуправления муниципального образования город Пермь» и распространяется на правоотношения, возникшие с 01 января 2023 г.

3. Управлению по общим вопросам администрации города Перми обеспечить опубликование настоящего постановления в печатном средстве массовой информации «Официальный бюллетень органов местного самоуправления муниципального образования город Пермь».

4. Информационно-аналитическому управлению администрации города Перми обеспечить опубликование (обнародование) настоящего постановления на официальном сайте муниципального образования город Пермь в информационно-телекоммуникационной сети Интернет.

5. Контроль за исполнением настоящего постановления возложить на первого заместителя главы администрации города Перми Хайруллина Э.А.

Глава города Перми

А.Н. Дёмкин

УТВЕРЖДЕН
постановлением администрации
города Перми
от 13.06.2023 № 482

ПОРЯДОК

предоставления субсидий в целях возмещения затрат, связанных с уплатой лизинговых платежей по договорам финансовой аренды (лизинга) на приобретение автобусов в части процентов по лизинговым ставкам

I. Общие положения

1.1. Настоящий Порядок предоставления субсидий в целях возмещения затрат, связанных с уплатой лизинговых платежей по договорам финансовой аренды (лизинга) на приобретение автобусов в части процентов по лизинговым ставкам (далее – Порядок, Субсидии), устанавливает порядок проведения отбора юридических лиц (за исключением государственных (муниципальных) учреждений), индивидуальных предпринимателей для получения Субсидий, условия и порядок предоставления Субсидий, требования к отчетности, а также требования об осуществлении контроля за соблюдением условий, порядка предоставления Субсидий и ответственность за их нарушение.

1.2. Субсидии предоставляются на безвозмездной и безвозвратной основе из бюджета города Перми юридическим лицам (за исключением государственных (муниципальных) учреждений), индивидуальным предпринимателям, осуществляющим перевозку пассажиров автомобильным транспортом по муниципальным маршрутам регулярных перевозок города Перми по регулируемым тарифам, в целях возмещения затрат, связанных с уплатой лизинговых платежей по договорам финансовой аренды (лизинга) на приобретение автобусов в части процентов по лизинговым ставкам, определенным по результатам отбора (далее – Отбор, Получатели субсидий), в рамках реализации муниципальной программы «Организация регулярных перевозок автомобильным и городским наземным электрическим транспортом в городе Перми», утвержденной постановлением администрации города Перми (далее – Муниципальная программа).

1.3. Субсидии предоставляются Получателям субсидий по результатам Отбора, проводимого путем запроса предложений на предоставление Субсидий, в соответствии с разделом 2 настоящего Порядка (далее – Участники отбора).

1.4. Сведения о Субсидиях размещаются на едином портале бюджетной системы Российской Федерации в информационно-телекоммуникационной сети Интернет не позднее 15 рабочего дня, следующего за днем принятия решения о бюджете (решения о внесении изменений в решение о бюджете).

1.5. Главным распорядителем бюджетных средств, до которого в соответствии с бюджетным законодательством Российской Федерации доведены в установленном порядке лимиты бюджетных обязательств на предоставление Субсидий на соответствующий финансовый год и плановый период, является департамент транспорта администрации города Перми (далее – Департамент).

1.6. Субсидии, предоставляемые за счет средств бюджета города Перми, носят целевой характер и не могут быть использованы на иные цели.

II. Порядок проведения отбора Получателей субсидий

2.1. Объявление о проведении Отбора размещается Департаментом на официальном сайте муниципального образования город Пермь в информационно-телекоммуникационной сети Интернет (далее – Официальный сайт) в следующие сроки:

ежегодно не позднее 01 ноября года, предшествующего проведению Отбора;

в 2023 году в течение 1 рабочего дня со дня вступления в силу постановления администрации города Перми, утверждающего настоящий Порядок.

Объявление о проведении Отбора включает в себя следующую информацию:

2.1.1. сроки проведения Отбора;

2.1.2. дата начала подачи или окончания приема заявок Участников отбора, которая не может быть ранее 10 календарного дня, следующего за днем размещения объявления о проведении Отбора;

2.1.3. наименование, местонахождение, почтовый адрес, адрес электронной почты Департамента;

2.1.4. доменное имя и (или) указатель страниц сайта в информационно-телекоммуникационной сети Интернет, на котором обеспечивается проведение Отбора;

2.1.5. результаты предоставления Субсидий в соответствии с пунктом 3.11 настоящего Порядка;

2.1.6. требования к Участникам отбора в соответствии с пунктами 2.3, 2.3.1-2.3.7, 2.4, 2.4.1-2.4.6 настоящего Порядка и перечень документов, представляемых Участниками отбора для подтверждения их соответствия указанным требованиям, в соответствии с пунктами 2.5, 2.5.1-2.5.10 настоящего Порядка;

2.1.7. порядок подачи заявок Участниками отбора и требования, предъявляемые к форме и содержанию заявок,

подаваемых Участниками отбора, в соответствии с пунктом 2.2 настоящего Порядка;

2.1.8. порядок отзыва заявок Участников отбора, порядок возврата заявок Участников отбора, определяющего в том числе основания для возврата заявок Участников отбора, порядка внесения изменений в заявки Участников отбора;

2.1.9. правила рассмотрения и оценки заявок Участников отбора в соответствии с настоящим разделом;

2.1.10. порядок предоставления Участникам отбора разъяснений положений объявления о проведении Отбора, даты начала и окончания срока такого предоставления;

2.1.11. срок, в течение которого победитель Отбора должен подписать Договор на предоставление Субсидий;

2.1.12. дата размещения результатов Отбора на Официальном сайте;

2.1.13. условия признания победителя Отбора уклонившимися от заключения договора.

2.2. Для участия в Отборе Участник отбора представляет в Департамент заявку по форме согласно приложению 1 к настоящему Порядку (далее – Заявка) и прилагаемые к ней в соответствии с пунктом 2.5 настоящего Порядка документы на бумажном носителе, которая содержит:

2.2.1. размер запрашиваемых Субсидий;

2.2.2. информацию о соответствии Участника отбора требованиям, установленным пунктами 2.4, 2.4.1-2.4.6 настоящего Порядка;

2.2.3. согласие на публикацию (размещение) в информационно-телекоммуникационной сети Интернет информации об Участнике отбора, подаваемой Участником отбора в Заявке, иной информации об Участнике отбора, связанной с Отбором, а также согласие на обработку персональных данных (для индивидуальных предпринимателей).

2.3. Критерии Отбора Получателей субсидий:

2.3.1. Участник отбора зарегистрирован и осуществляет деятельность на территории города Перми;

2.3.2. Участником отбора заключен муниципальный контракт на выполнение работ, связанных с осуществлением регулярных перевозок пассажиров и багажа автомобильным транспортом по муниципальным маршрутам регулярных перевозок города Перми по регулируемым тарифам города Перми, действующий в период предоставления Субсидий, указанный в объявлении о проведении Отбора (далее – Муниципальный контракт);

2.3.3. Участник отбора является лизингополучателем по договору финансовой аренды (лизинга) на поставку автобусов, в соответствии с которым поставка автобусов осуществлена не ранее 01 июля 2022 г. (далее – Договор лизинга);

2.3.4. автобусы, поставляемые по Договору лизинга, должны быть произведены не ранее, чем за 1 календарный год до даты поставки, установленной в Договоре лизинга;

2.3.5. Участник отбора является участником отраслевого соглашения по автомобильному и городскому наземному пассажирскому транспорту Российской Федерации или иного федерального отраслевого соглашения, действие которого распространяется на сферу деятельности Участника отбора (далее – Отраслевое соглашение);

2.3.6. у Участника отбора сформирована первичная профсоюзная организация;

2.3.7. количество автобусов Участника отбора, приобретенных по Договору лизинга и задействованных на выполнении работ по заключенному Муниципальному контракту, должно соответствовать количеству, предусмотренному Муниципальным контрактом.

2.4. Для получения Субсидий Участник отбора по состоянию на дату подачи Заявки должен соответствовать следующим требованиям:

2.4.1. отсутствие у Участника отбора неисполненных обязанностей по уплате налогов, сборов, страховых взносов, пеней, штрафов, процентов, подлежащих уплате в соответствии с законодательством Российской Федерации о налогах и сборах;

2.4.2. отсутствие у Участника отбора просроченной задолженности по возврату в бюджет города Перми субсидий, бюджетных инвестиций, предоставленных в том числе в соответствии с иными правовыми актами, а также иная просроченная (неурегулированная) задолженность по денежным обязательствам перед бюджетом города Перми;

2.4.3. Участники отбора не должны являться иностранными юридическими лицами, в том числе местом регистрации которых является государство или территория, включенные в утверждаемый Министерством финансов Российской Федерации перечень государств и территорий, используемых для промежуточного (офшорного) владения активами в Российской Федерации (далее – офшорные компании), а также российскими юридическими лицами, в уставном (складочном) капитале которых доля прямого или косвенного (через третьих лиц) участия офшорных компаний в совокупности превышает 25 % (если иное не предусмотрено законодательством Российской Федерации). При расчете доли участия офшорных компаний в капитале российских юридических лиц не учитывается прямое и (или) косвенное участие офшорных компаний в капитале публичных акционерных обществ (в том числе со статусом международной компании), акции которых обращаются на организованных торгах в Российской Федерации, а также косвенное участие таких офшорных компаний в капитале других российских юридических лиц, реализованное через участие в капитале указанных публичных акционерных обществ;

2.4.4. Участник отбора – юридическое лицо не должен находиться в процессе реорганизации (за исключением реорганизации в форме присоединения к юридическому лицу, являющемуся Участником отбора, другого юридического лица), ликвидации, в отношении него не введена процедура банкротства, деятельность Участника отбора не приостановлена в порядке, предусмотренном законодательством Российской Федерации, а Участник отбора – индивидуальный

предприниматель не должен прекратить деятельность в качестве индивидуального предпринимателя;

2.4.5. Участник отбора не получает средства из бюджета города Перми на основании иных нормативных правовых актов на цели, указанные в пункте 1.2 настоящего Порядка;

2.4.6. в реестре дисквалифицированных лиц отсутствуют сведения о дисквалифицированных руководителе, членах коллегиального исполнительного органа, лице, исполняющем функции единоличного исполнительного органа, или главном бухгалтере Участника отбора, являющегося юридическим лицом, об индивидуальном предпринимателе – производителе товаров, работ, услуг, являющегося Участником отбора.

2.5. Для подтверждения соответствия критериям, указанным в пунктах 2.3, 2.3.1-2.3.7 настоящего Порядка, и требованиям, указанным в пунктах 2.4, 2.4.1-2.4.6 настоящего Порядка, Участник отбора одновременно с Заявкой представляет в Департамент следующие документы:

2.5.1. копии учредительных документов Участника отбора;

2.5.2. справку об отсутствии задолженности по налогам, сборам, пеням, штрафам, процентам организациям и индивидуальным предпринимателям, выданную уполномоченным органом не ранее 1 месяца до даты подачи Заявки на участие в Отборе;

2.5.3. копию документа, подтверждающего государственную регистрацию Участника отбора;

2.5.4. справку об отсутствии информации в реестре дисквалифицированных лиц в отношении руководителя, главного бухгалтера, членов коллегиального исполнительного органа;

2.5.5. копию Договора лизинга;

2.5.6. документ, подтверждающий присоединение к Отраслевому соглашению;

2.5.7. документы, подтверждающие достижение показателей Отраслевого соглашения:

базовая (минимальная) тарифная ставка рабочих 1-го разряда при работе в нормальных условиях труда, полной отработке месячной нормы рабочего времени и выполнении нормы труда установлена в размере не ниже минимального размера оплаты труда, принятого в Российской Федерации;

уровень заработной платы в размере не менее двукратного прожиточного минимума трудоспособного населения в Пермском крае. При этом минимальный гарантированный размер месячной заработной платы водителя не включает компенсационные выплаты работникам, занятым на работах с вредными и (или) опасными условиями труда, оплату труда в местностях с особыми климатическими условиями, а также другие выплаты, в том числе: за условия труда, отклоняющиеся от нормальных (при выполнении работ различной квалификации, совмещении профессий (должностей), сверхурочной работе, работе в ночное время, в выходные и нерабочие праздничные дни и при выполнении работ в других условиях, отклоняющихся от нормальных);

индексация (увеличение) размера базовой (минимальной) тарифной ставки рабочих 1-го разряда, осуществляемая одновременно с изменением минимального размера оплаты труда, принятого в Российской Федерации;

штатная численность водителей автомобильного транспорта, установленная с соблюдением Особенности режима рабочего времени и времени отдыха, условий труда водителей автомобилей, утвержденных приказом Министерства транспорта Российской Федерации от 16 октября 2020 г. № 424;

2.5.8. копию выписки из Единого государственного реестра юридических лиц в отношении первичной профсоюзной организации, созданной для сотрудников Участника отбора;

2.5.9. копию устава первичной профсоюзной организации, созданной для сотрудников Участника отбора;

2.5.10. копии паспортов транспортных средств и (или) электронных паспортов транспортных средств на автобусы, приобретенные по Договору лизинга.

2.6. Заявка и прилагаемые документы должны быть сброшюрованы (или прошиты), пронумерованы и скреплены печатью (при наличии) и заверены уполномоченным лицом Участника отбора.

2.7. Заявка и прилагаемые к ней документы подлежат регистрации специалистом Департамента в журнале регистрации заявок на получение субсидий в целях возмещения затрат, связанных с уплатой лизинговых платежей по договорам финансовой аренды (лизинга) (далее – Журнал), по форме согласно приложению 2 к настоящему Порядку с указанием даты и времени подачи Заявки.

2.8. Участник отбора имеет право подать только одну Заявку.

2.9. Заявка на участие в Отборе, поступившая в Департамент по истечении срока приема Заявок, указанного в объявлении о проведении Отбора, не принимается, подлежит возврату Участнику отбора.

2.10. Участник отбора вправе отзывать или изменять ранее направленную Заявку с прилагаемыми документами в любое время до окончания срока подачи (приема) Заявок, указанного в объявлении о проведении Отбора.

В случае отзыва или внесения изменений в Заявку Участник отбора направляет в Департамент письменное уведомление с обоснованием причин отзыва или внесения изменений (далее – Уведомление).

Для изменения направленной ранее Заявки Участник отбора отзывает ее в порядке, определенном настоящим пунктом, и представляет в Департамент Уведомление с измененной Заявкой и документы в соответствии с пунктами 2.2, 2.2.1-2.2.3, 2.5, 2.5.1-2.5.10 настоящего Порядка. Уведомление и Заявка с прилагаемыми документами регистрируются в Журнале. Данная Заявка считается вновь поданной.

В случае отзыва Заявки Департамент возвращает Участнику отбора Заявку и приложенные к ней документы

на бумажном носителе в течение 2 рабочих дней с момента Уведомления с проставлением соответствующей записи в Журнале.

2.11. Специалист Департамента в течение 2 рабочих дней после дня окончания приема Заявок и прилагаемых документов, необходимых для участия в Отборе, проверяет выполнение требований участия в Отборе, установленных в объявлении о проведении Отбора, и документы на полноту их представления согласно пунктам 2.5, 2.5.1-2.5.10 настоящего Порядка и на соответствие требованиям по оформлению Заявок, указанным в пункте 2.2 настоящего Порядка.

2.12. В случае соблюдения требований участия в Отборе, установленных в объявлении о проведении Отбора, требований по оформлению Заявок, указанных в пункте 2.2 настоящего Порядка, и наличия документов, указанных в пунктах 2.5, 2.5.1-2.5.10 настоящего Порядка, специалист Департамента не позднее 2 рабочих дней после дня окончания проверки документов, указанных в пунктах 2.5, 2.5.1-2.5.10 настоящего Порядка, передает Заявки с прилагаемыми документами и Журнал в комиссию по рассмотрению и оценке заявок на предоставление субсидий в целях возмещения затрат, связанных с уплатой лизинговых платежей по договорам финансовой аренды (лизинга) на приобретение автобусов в части процентов по лизинговым ставкам (далее – Комиссия).

2.13. Основания для возврата Заявки и прилагаемых к ней документов:

2.13.1. Заявка подана после даты и (или) времени, определенных для подачи Заявки;

2.13.2. не соблюдены требования по оформлению Заявки, предусмотренные пунктом 2.2 настоящего Порядка;

2.13.3. непредставление (представление не в полном объеме) документов, предусмотренных пунктами 2.5, 2.5.1-2.5.10 настоящего Порядка.

2.14. В случаях, указанных в пунктах 2.13, 2.13.1-2.13.3 настоящего Порядка, специалист Департамента подготавливает Участнику отбора уведомление о возврате Заявки с указанием причины отказа и направляет Участнику отбора копию такого уведомления на адрес электронной почты, указанной в Заявке, а также оригинал уведомления о возврате Заявки по почте не позднее 5 рабочих дней после дня окончания проверки Заявки и прилагаемых документов, необходимых для участия в Отборе.

2.15. Комиссия создается в соответствии с приказом начальника Департамента. Состав Комиссии формируется из числа сотрудников Департамента в количестве не менее 5 человек и утверждается приказом начальника Департамента.

2.16. Рассмотрение Заявок осуществляется на заседании Комиссии в порядке их регистрации в Журнале.

2.17. В целях определения Получателя субсидий Комиссия не позднее 5 рабочих дней со дня поступления документов, предусмотренных настоящим Порядком для участия в Отборе, осуществляет их рассмотрение на предмет соответствия Участников отбора критериям и требованиям, указанным в пунктах 2.3, 2.3.1-2.3.7, 2.4, 2.4.1-2.4.6 настоящего Порядка, и очередности поступления Заявок.

2.18. Заявка и прилагаемые к ней документы, поданные для участия в Отборе, отклоняются Комиссией по следующим основаниям:

2.18.1. несоответствие участника Отбора критериям, указанным в пунктах 2.3, 2.3.1-2.3.7 настоящего Порядка и (или) требованиям, указанным в пунктах 2.4, 2.4.1-2.4.6 настоящего Порядка;

2.18.2. несоответствие представленных Заявки и документов требованиям, установленным в пунктах 2.2, 2.5, 2.5.1-2.5.10 настоящего Порядка;

2.18.3. установление факта недостоверности представленной Участником отбора информации, в том числе информации о месте нахождения Участника отбора.

В случае если Заявки нескольких Участников отбора соответствуют критериям, установленным пунктами 2.3, 2.3.1-2.3.7 настоящего Порядка, и требованиям, установленным пунктами 2.4, 2.4.1-2.4.6 настоящего Порядка, такие Участники признаются Получателями субсидий с присвоением каждому порядкового номера (начиная с номера один) исходя из даты и времени регистрации Заявки Участника в Журнале.

Первоочередное право на получение Субсидий имеет Получатель субсидий с наименьшим порядковым номером.

В случае если поступила только одна Заявка и Участник отбора соответствует критериям, указанным в пунктах 2.3, 2.3.1-2.3.7 настоящего Порядка, и требованиям, установленным пунктами 2.4, 2.4.1-2.4.6 настоящего Порядка, Участник отбора, подавший Заявку, признается единственным Участником отбора – Получателем субсидий.

При этом общий объем Субсидий не должен превышать размер бюджетных ассигнований, предусмотренный в бюджете города Перми на текущий финансовый год и плановый период, на цели, указанные в пункте 1.2 настоящего Порядка.

2.19. Решение Комиссии принимается открытым голосованием простым большинством голосов от числа присутствующих на заседании членов Комиссии.

2.20. Решение Комиссии об определении Получателя Субсидий оформляется протоколом в течение 2 рабочих дней со дня проведения заседания Комиссии, который подписывается всеми присутствующими членами Комиссии, с указанием следующей информации:

2.20.1. дата, время, место проведения рассмотрения Заявок и прилагаемых документов;

2.20.2. информация об Участниках отбора, Заявки которых были рассмотрены;

2.20.3. информация об Участниках отбора, Заявки которых были отклонены (возвращены), с указанием причин их отклонения (возврата), в том числе положений объявления о проведении Отбора, которым не соответствуют такие Заявки;

2.20.4. наименование Получателей субсидий, с которыми заключается Договор на предоставление субсидий, и размер предоставляемых Субсидий.

2.21. После подписания протокола специалист Департамента в течение 3 рабочих дней после дня проведения заседания Комиссии, направляет всем Участникам отбора уведомление об итогах рассмотрения Заявок на адрес электронной почты, указанной в Заявке.

2.22. Информация о результатах проведения Отбора в течение 3 рабочих дней после подписания протокола Комиссией размещается на Официальном сайте.

III. Условия и порядок предоставления Субсидий

3.1. Условием предоставления Субсидии является соответствие Получателя субсидий критериям, указанным в пунктах 2.3, 2.3.1-2.3.7, и требованиям, указанным в пунктах 2.4, 2.4.1-2.4.6 настоящего Порядка и прошедшим Отбор.

3.2. С Получателем субсидий, прошедшим Отбор, Департамент заключает договор на предоставление субсидий в целях возмещения затрат, связанных с уплатой лизинговых платежей по договорам финансовой аренды (лизинга) на приобретение автобусов в части процентов по лизинговым ставкам по форме, утвержденной распоряжением начальника департамента финансов администрации города Перми от 15 декабря 2022 г. № 059-06-01.01-03-р-304 «Об утверждении Типовой формы договора о предоставлении из бюджета города Перми субсидий, в том числе грантов в форме субсидий, юридическим лицам, индивидуальным предпринимателям, а также физическим лицам» (далее – Договор на предоставление субсидий, Распоряжение).

3.3. Департамент в течение 5 рабочих дней, следующих за датой оформления протокола Комиссии, подготавливает проект Договора на предоставление субсидий и направляет его для подписания на адрес электронной почты, указанной в Заявке Получателя субсидий. Получатель субсидий в течение 5 рабочих дней с даты получения Договора на предоставление субсидий подписывает его на бумажном носителе в двух экземплярах и представляет в Департамент для подписания. Договор на предоставление субсидий, подписанный Получателем субсидий, в течение последующих 3 рабочих дней, следующих за днем его получения на бумажном носителе, подписывается и регистрируется Департаментом.

3.4. В случае если Получатель субсидий в срок, установленный пунктом 3.3 настоящего Порядка, не представил подписанный Договор на предоставление субсидий в 2 экземплярах, Получатель субсидий признается уклонившимся от заключения Договора на предоставление субсидий.

3.5. С Получателем субсидий, признанным уклонившимся от заключения Договора на предоставление субсидий, Договор на предоставление субсидий не заключается.

3.6. Договор на предоставление субсидий должен содержать условие о согласовании новых условий Договора на предоставление субсидий или о расторжении Договора на предоставление субсидий при недостижении согласия по новым условиям в случае уменьшения Департаменту ранее доведенных лимитов бюджетных обязательств, приводящего к невозможности предоставления Субсидии в размере, определенном в Договоре на предоставление субсидий.

В Договоре на предоставление субсидий предусматриваются положения о согласии Получателя субсидий, а также лиц, получающих средства на основании договоров, заключенных с Получателем субсидий, на осуществление Департаментом и органом муниципального финансового контроля проверок соблюдения условий и порядка предоставления Субсидий, предусмотренных настоящим Порядком.

3.7. В случае изменения условий Договора на предоставление субсидий или расторжения Договора на предоставление субсидий между Департаментом и Получателем субсидий заключается дополнительное соглашение к Договору на предоставление субсидий, в том числе дополнительное соглашение о расторжении Договора на предоставление субсидий, по форме и в порядке, установленными Распоряжением.

3.8. Объем финансового обеспечения Субсидий (Р) определяется по формуле:

$$P = V_{л} \times D_{iпс}, \text{ где}$$

$V_{л}$ – объем доведенных до Департамента лимитов бюджетных обязательств (руб.);

$D_{iпс}$ – доля i -го Получателя субсидий в общем объеме потребности всех Получателей субсидий, определенном на основании Заявок (%);

$$D_{iпс} = V_{iпс} / \sum V_{пс} \times 100, \text{ где}$$

$V_{iпс}$ – объем потребности Получателя субсидий, определенный на основании заявки i -го Получателя субсидий (руб.);

$\sum V_{пс}$ – общий объем потребности всех Получателей субсидий, определенный на основании Заявок Получателей субсидий (руб.).

3.9. Расчет размера Субсидий определяется по формуле:

$$V_{пс} = V - B - S - I, \text{ где:}$$

$V_{пс0}$ – общий объем потребности Получателя субсидий за период действия договора лизинга;

V – приведенная стоимость (общая стоимость) Договора лизинга;

B – сумма авансовых платежей;

S – итоговая стоимость автобусов, определяемая исходя из стоимости поставщика с учетом полученных скидок, субсидий и прочее;

I – затраты на страхование КАСКО.

Расчет возмещения затрат, связанных с уплатой лизинговых платежей в части процентов по лизинговым ставкам за период производится на основании графика лизинговых платежей. В случае если сумма к возмещению за соответствующий период не может быть определена прямым путем (из графика лизинговых платежей), расчет производится с учетом ставки дисконтирования в соответствии с Рекомендациями Р-65/2015-кпр «Ставка дисконтирования», принятыми Комитетом по рекомендациям от 11 сентября 2015 г., по формуле:

$$V = A \times (1 - 1 / (1 + R)^T) / R, \text{ где:}$$

V – приведенная стоимость (общая стоимость) договора финансовой аренды лизинга;

A – номинальная величина одного аннуитета (лизинговый платеж);

R – ставка дисконтирования;

T – количество аннуитетов.

Определение суммы возмещения затрат, связанных с уплатой лизинговых платежей в части процентов за текущий финансовый год, определяется исходя из графика лизинговых платежей (расчета) путем сложения ежемесячных сумм на возмещение затрат.

Сумма затрат, связанных с уплатой лизинговых платежей в части процентов, подлежит возмещению Получателю субсидий ежемесячно в соответствии с графиком лизинговых платежей (расчетом).

3.10. Департамент производит перечисление денежных средств ежемесячно на основании заявки о предоставлении Субсидий Получателя субсидий в произвольной форме с приложением документов, подтверждающих произведенные расходы Получателя субсидий за предшествующий месяц по Договору лизинга (платежные поручения, подтверждающие произведенные расходы), направленной в течение 10 дней со дня произведенных расходов Получателя субсидий по Договору лизинга.

Департамент производит перечисление денежных средств в целях предоставления Субсидий за период с 01 января 2023 г. и до даты заключения Договора о предоставлении субсидий на основании заявки о предоставлении Субсидий Получателя субсидий в произвольной форме с приложением подтверждения фактически произведенных расходов Получателем субсидий за указанный период по Договору лизинга (платежные поручения, подтверждающие произведенные расходы) в течение 2 рабочих дней со дня заключения Договора о предоставлении субсидий.

3.11. Документы, указанные в пункте 3.10 настоящего Порядка, рассматриваются Департаментом в течение 5 рабочих дней.

3.12. Субсидии перечисляются на расчетный или корреспондентский счет Получателя субсидий, открытый в учреждении Центрального банка Российской Федерации или кредитной организации, указанный Получателем субсидий в Договоре на предоставление субсидий, не позднее 10 рабочего дня, следующего за днем принятия Департаментом по результатам рассмотрения документов, указанных в пункте 3.10 настоящего Порядка, решения о предоставлении Субсидий.

3.13. При предоставлении Субсидий Получатель субсидий обязан обеспечить достижение результатов предоставления Субсидий, значения которых устанавливаются в Договоре на предоставление субсидий. Результатом предоставления Субсидий является доля выполненных рейсов автобусами, приобретенными по Договору в рамках исполнения Муниципального контракта.

3.14. Основаниями для отказа в предоставлении Субсидий являются:

3.14.1. несоответствие представленных Получателем субсидий документов, установленным пунктом 3.10 настоящего Порядка, или непредставление (представление не в полном объеме) указанных документов;

3.14.2. установление факта недостоверности информации, представленной Получателем субсидий в документах, предусмотренных пунктом 3.10 настоящего Порядка.

3.15. При выявлении нарушений условий предоставления Субсидий Департамент направляет требование о возврате Субсидий, которое должно быть исполнено Получателями субсидий в течение 10 рабочих дней со дня получения требования. В случае невыполнения Получателями субсидий в установленный срок требования о возврате Субсидий

Департамент осуществляет взыскание в судебном порядке.

IV. Требования к отчетности

4.1. Получатель субсидий несет ответственность за представление отчетности, соблюдение требований и условий, установленных настоящим Порядком.

4.2. Получатель субсидий представляет в Департамент отчет о достижении значений результатов предоставления Субсидий в целях возмещения затрат, связанных с уплатой лизинговых платежей по договорам финансовой аренды (лизинга) на приобретение автобусов в части процентов по лизинговым ставкам (далее – Отчет о достижении результатов), по формам, установленным Распоряжением, и в сроки, установленные Департаментом в Договоре на предоставление субсидии.

V. Требования об осуществлении контроля за соблюдением условий, порядка предоставления Субсидий и ответственность за их нарушение

5.1. Контроль за соблюдением условий и порядка предоставления Субсидий осуществляется Департаментом и органами муниципального финансового контроля.

5.2. Получатель субсидий несет ответственность за достоверность представленных сведений, использование Субсидий в соответствии с целями и условиями, установленными настоящим Порядком, а также представление Отчета о достижении результатов.

5.3. Орган муниципального финансового контроля в соответствии со статьями 268.1, 269.2 Бюджетного кодекса Российской Федерации проводит проверки соблюдения Получателем субсидий порядка и условий предоставления Субсидий.

Департамент осуществляет проверку соблюдения Получателями субсидий порядка и условий предоставления Субсидий, в том числе в части достижения результатов предоставления Субсидий.

5.4. Получатель субсидий несет следующие меры ответственности за нарушение условий и порядка предоставления Субсидий:

возврат средств Субсидий в бюджет города Перми в случае нарушения Получателем субсидий условий, установленных при предоставлении Субсидий, выявленного в том числе по фактам проверок, проведенных Департаментом и органом муниципального финансового контроля, а также в случае недостижения значений результатов, указанных в пункте 3.13 настоящего Порядка.

Приложение 1
к Порядку предоставления субсидий
в целях возмещения затрат,
связанных с уплатой лизинговых
платежей по договорам финансовой
аренды (лизинга) на приобретение
автобусов в части процентов
по лизинговым ставкам

ФОРМА

Департамент транспорта администрации города
Перми

от _____
(наименование Получателя субсидий)

адрес: _____
(почтовый адрес Получателя субсидий)

(адрес электронной почты Получателя субсидий)
телефон _____
(контактное лицо Получателя субсидий)

ЗАЯВКА
на предоставление субсидий в целях возмещения затрат, связанных
с уплатой лизинговых платежей по договорам финансовой аренды (лизинга)
на приобретение автобусов в части процентов по лизинговым ставкам

Прошу предоставить субсидию в целях возмещения затрат, связанных с уплатой лизинговых платежей по договорам финансовой аренды (лизинга) на приобретение автобусов в части процентов по лизинговым ставкам путем перечисления денежных средств в размере _____ рублей, согласно приложению к настоящей заявке _____

(наименование Участника отбора)

на дату предоставления Заявки соответствует следующим требованиям:

не является иностранным юридическим лицом, в том числе местом регистрации которого является государство или территория, включенные в утверждаемый Министерством финансов Российской Федерации перечень государств и территорий, используемых для промежуточного (офшорного) владения активами в Российской Федерации (далее – офшорные компании), а также российским юридическим лицом, в уставном (складочном) капитале которого доля прямого или косвенного (через третьих лиц) участия офшорных компаний в совокупности превышает 25 % (если иное не предусмотрено законодательством Российской Федерации). При расчете доли участия офшорных компаний в капитале российских юридических лиц не учитывается прямое и (или) косвенное участие офшорных компаний в капитале публичных акционерных обществ (в том числе со статусом международной компании), акции которых обращаются на организованных торгах в Российской Федерации, а также косвенное участие таких офшорных компаний в капитале других российских юридических лиц, реализованное через участие в капитале указанных публичных акционерных обществ;

не находится в процессе реорганизации, ликвидации, в отношении него не введена процедура банкротства, деятельность _____

(наименование Участника отбора)

не приостановлена в порядке, предусмотренном законодательством Российской Федерации;

не получает средства из бюджета города Перми на основании иных нормативных правовых актов в целях возмещения затрат, связанных с уплатой лизинговых платежей по договорам финансовой аренды (лизинга) на приобретение автобусов в части процентов по лизинговым ставкам;

в реестре дисквалифицированных лиц отсутствуют сведения о дисквалифицированных руководителях, членах коллегиального исполнительного органа или главном бухгалтере _____;

(наименование Участника отбора)

у _____

(наименование Участника отбора)

отсутствуют неисполненные обязанности по уплате налогов, сборов, страховых взносов, пеней, штрафов, процентов, подлежащих уплате в соответствии с законодательством Российской Федерации о налогах и сборах;

у _____

(наименование Участника отбора)

отсутствует просроченная задолженность по возврату в бюджет города Перми субсидий, бюджетных инвестиций, предоставленных в том числе в соответствии с иными правовыми актами, а также иная просроченная (неурегулированная) задолженность по денежным обязательствам перед бюджетом города Перми.

Даю согласие на публикацию (размещение) в информационно-телекоммуникационной сети Интернет информации о (об) _____;

(наименование Участника отбора)

о подаваемой _____

(наименование Участника отбора)

Заявке, иной информации о _____;

(наименование Участника отбора)

связанной с Отбором.

Даю согласие на обработку моих персональных данных*.

К настоящей заявке прилагаются:**

_____;

_____;

_____.

Представитель Участник отбора

М.П.

(Ф.И.О.) (подпись)
« ____ » _____ 20 ____ г.

* Представляется только индивидуальными предпринимателями.

** Перечень документов устанавливается Порядком предоставления субсидий в целях возмещения затрат, связанных с уплатой лизинговых платежей по договорам финансовой аренды (лизинга) на приобретение автобусов в части процентов по лизинговым ставкам, утвержденным постановлением администрации города Перми от _____ № ____.

Приложение
к Заявке на предоставления субсидий
в целях возмещения затрат,
связанных с уплатой лизинговых
платежей по договорам финансовой
аренды (лизинга) на приобретение
автобусов в части процентов
по лизинговым ставкам

ФОРМА

РАЗМЕР
запрашиваемых Субсидий, заявленных Получателем субсидий на финансовый год*

| № | Платежный период (мес.) | Расходы Получателя субсидий по лизинговым платежам (руб.) | Сумма затрат, подлежащая возмещению (руб.) |
|-------|-------------------------|---|--|
| 1 | 2 | 3 | 4 |
| 1 | | | |
| 2 | | | |
| 3 | | | |
| | | | |
| n | | | |
| итого | | | |

Представитель Участника отбора

М.П.

(Ф.И.О.) (подпись)
« ____ » _____ 20 ____ г.

* Размер запрашиваемых Субсидий, заявленных Получателем субсидий на финансовый год рассчитывается в соответствии с пунктом 3.9 Порядка предоставления субсидий в целях возмещения затрат, связанных с уплатой лизинговых платежей по договорам финансовой аренды (лизинга) на приобретение автобусов в части процентов по лизинговым ставкам, утвержденным постановлением администрации города Перми от _____ № ____.

Приложение 2
к Порядку предоставления субсидий
в целях возмещения затрат,
связанных с уплатой лизинговых
платежей по договорам финансовой
аренды (лизинга) на приобретение
автобусов в части процентов
по лизинговым ставкам

ФОРМА

ЖУРНАЛ
регистрации заявок на получение субсидий в целях возмещения затрат,
связанных с уплатой лизинговых платежей по договорам финансовой аренды (лизинга) на приобретение
автобусов в части процентов по лизинговым ставкам

| № | Наименование Участника отбора | Дата получения Заявки на получение Субсидий | Время получения Заявки на предоставление Субсидий | Перечень документов | Ф.И.О., подпись специа- листа, принявшего документы | Отметка об отзыве (измене- нии) Заявки |
|---|----------------------------------|---|---|------------------------|--|--|
| 1 | 2 | 3 | 4 | 5 | 6 | 7 |
| | | | | | | |



АДМИНИСТРАЦИЯ ГОРОДА ПЕРМИ
ПОСТАНОВЛЕНИЕ

13.06.2023

№ 483

О внесении изменений в Порядок определения объема и условий предоставления субсидий на иные цели бюджетным и автономным учреждениям, подведомственным комитету по физической культуре и спорту администрации города Перми, на обеспечение работников учреждений бюджетной сферы Пермского края путевками на санаторно-курортное лечение и оздоровление, утвержденный постановлением администрации города Перми от 21.10.2020 № 1069

В соответствии с абзацем вторым пункта 1 статьи 78.1 Бюджетного кодекса Российской Федерации, постановлением Правительства Российской Федерации от 22 февраля 2020 г. № 203 «Об общих требованиях к нормативным правовым актам и муниципальным правовым актам, устанавливающим порядок определения объема и условия предоставления бюджетным и автономным учреждениям субсидий на иные цели» администрация города Перми **ПОСТАНОВЛЯЕТ**:

1. Внести в Порядок определения объема и условий предоставления субсидий на иные цели бюджетным и автономным учреждениям, подведомственным комитету по физической культуре и спорту администрации города Перми, на обеспечение работников учреждений бюджетной сферы Пермского края путевками на санаторно-курортное лечение и оздоровление, утвержденный постановлением администрации города Перми от 21 октября 2020 г. № 1069 (в ред. от 02.11.2020 № 1117, от 10.09.2021 № 697, от 20.09.2021 № 721, от 15.10.2021 № 863, от 11.05.2022 № 351, от 26.08.2022 № 715, от 29.11.2022 № 1205, от 27.12.2022 № 1386, от 28.12.2022 № 1407, от 16.02.2023 № 112, от 26.04.2023 № 341, от 12.05.2023 № 382), следующие изменения:

1.1. пункт 3.1 изложить в следующей редакции:

«3.1. Учреждения представляют в Комитет в установленные настоящим Порядком сроки следующую отчетность (далее – Отчеты):

отчет о расходах, источником финансового обеспечения которых является субсидия на иные цели, ежеквартально не позднее 05 числа месяца, следующего за отчетным кварталом – за 1, 2, 3 кварталы, не позднее 25 декабря текущего года – за 4 квартал (годовой), по форме согласно приложению 5 к типовой форме;

отчет о достижении значений результатов предоставления субсидии на иные цели ежеквартально не позднее 05 числа месяца, следующего за отчетным кварталом, – за 1, 2, 3 кварталы, не позднее 25 декабря текущего года – за 4 квартал (годовой), по форме согласно приложению 6 к типовой форме;

отчет о реализации плана мероприятий по достижению результатов предоставления субсидии на иные цели ежеквартально не позднее 05 числа месяца, следующего за отчетным кварталом, – за 1, 2, 3 кварталы, не позднее 25 декабря текущего года – за 4 квартал (годовой), по форме согласно приложению 7 к типовой форме.»;

1.2. пункт 3.2 изложить в следующей редакции:

«3.2. Ответственность за своевременностью представления Отчетов и достоверностью отчетных данных возлагается на руководителя Учреждения.»;

1.3. пункт 3.3 признать утратившим силу;

1.4. приложение 3 признать утратившим силу;

1.5. приложение 4 признать утратившим силу;

1.6. приложение 5 признать утратившим силу.

2. Настоящее постановление вступает в силу со дня официального опубликования в печатном средстве массовой информации «Официальный бюллетень органов местного самоуправления муниципального образования город Пермь».

3. Управлению по общим вопросам администрации города Перми обеспечить опубликование настоящего постановления в печатном средстве массовой информации «Официальный бюллетень органов местного самоуправления муниципального образования город Пермь».

4. Информационно-аналитическому управлению администрации города Перми обеспечить опубликование (обнародование) настоящего постановления на официальном сайте муниципального образования город Пермь в информационно-телекоммуникационной сети Интернет.

5. Контроль за исполнением настоящего постановления возложить на заместителя главы администрации города Перми Грибанова А.А.

Глава города Перми

А.Н. Дёмкин



АДМИНИСТРАЦИЯ ГОРОДА ПЕРМИ ПОСТАНОВЛЕНИЕ

13.06.2023

№ 484

О внесении изменений в Перечень организаций, в которых лица, которым назначено административное наказание в виде обязательных работ, отбывают обязательные работы, утвержденный постановлением администрации города Перми от 08.10.2019 № 648 «Об утверждении Перечня видов обязательных работ для отбывания административного наказания в виде обязательных работ и Перечня организаций, в которых лица, которым назначено административное наказание в виде обязательных работ, отбывают обязательные работы»

В соответствии с Кодексом Российской Федерации об административных правонарушениях, Федеральным законом от 02 октября 2007 г. № 229-ФЗ «Об исполнительном производстве», в целях актуализации правовых актов администрации города Перми администрация города Перми ПОСТАНОВЛЯЕТ:

1. Внести в Перечень организаций, в которых лица, которым назначено административное наказание в виде обязательных работ, отбывают обязательные работы, утвержденный постановлением администрации города Перми от 08 октября 2019 г. № 648 «Об утверждении Перечня видов обязательных работ для отбывания административного наказания в виде обязательных работ и Перечня организаций, в которых лица, которым назначено административное наказание в виде обязательных работ, отбывают обязательные работы» (в ред. от 16.04.2020 № 360, от 31.07.2020 № 675, от 30.10.2020 № 1111, от 28.01.2021 № 26, от 09.06.2021 № 417, от 06.09.2021 № 678, от 06.12.2021 № 1111, от 18.03.2022 № 191, от 16.12.2022 № 1306, от 10.03.2023 № 186), следующие изменения:

1.1. строку 1.2 изложить в следующей редакции:

| | | | | | |
|-----|---|---|---|------------|---|
| 1.2 | Местная общественная организация «Территориальное общественное самоуправление «Акуловский» микрорайона Акуловский Дзержинского района города Перми» | 614067, г. Пермь, ул. Ветлужская, д. 34 | 614067, г. Пермь, ул. Ветлужская, д. 34 | 5903016748 | 2 |
|-----|---|---|---|------------|---|

1.2. строку 1.4 изложить в следующей редакции:

| | | | | | |
|-----|---|---|---|------------|---|
| 1.4 | Местная общественная организация «Территориальное общественное самоуправление «Комсомольский» микрорайона Комсомольский Дзержинского района города Перми» | 614067, г. Пермь, ул. Ветлужская, д. 34 | 614067, г. Пермь, ул. Ветлужская, д. 34 | 5903005048 | 2 |
|-----|---|---|---|------------|---|

1.3. строку 1.5 изложить в следующей редакции:

| | | | | | |
|-----|--|--|--|------------|---|
| 1.5 | Местная общественная организация «Территориальное общественное самоуправление «Хохрякова» квартала Хохрякова Дзержинского района города Перми» | 614068, г. Пермь, ул. Екатерининская, д. 220 | 614068, г. Пермь, ул. Екатерининская, д. 220 | 5903016498 | 2 |
|-----|--|--|--|------------|---|

1.4. строку 1.7 изложить в следующей редакции:

| | | | | | |
|-----|---|--|--|------------|---|
| 1.7 | Местная общественная организация «Территориальное общественное самоуправление «Плоский» микрорайона Плоский Дзержинского района города Перми» | 614094, г. Пермь, ул. Вильвенская, д. 19, офис 106 | 614094, г. Пермь, ул. Вильвенская, д. 19, офис 106 | 5903015494 | 2 |
|-----|---|--|--|------------|---|

1.5. строку 1.8 изложить в следующей редакции:

| | | | | | |
|-----|---|---|---|------------|---|
| 1.8 | Местная общественная организация «Территориальное общественное самоуправление «Пролетарский» микрорайона Пролетарский Дзержинского района города Перми» | 614031, г. Пермь, ул. Транспортная, д. 29 | 614031, г. Пермь, ул. Транспортная, д. 29 | 5903013747 | 1 |
|-----|---|---|---|------------|---|

1.6. строку 1.9 изложить в следующей редакции:

| | | | | | |
|-----|---|--------------------------------------|--------------------------------------|------------|---|
| 1.9 | Местная общественная организация «Территориальное общественное самоуправление «Светлый» микрорайона Светлый Дзержинского района города Перми» | 614087, г. Пермь, ул. Рабочая, д. 19 | 614087, г. Пермь, ул. Рабочая, д. 19 | 5903016709 | 2 |
|-----|---|--------------------------------------|--------------------------------------|------------|---|

1.7. строку 1.10 изложить в следующей редакции:

| | | | | | |
|------|---|---|---|------------|---|
| 1.10 | Местная общественная организация «Территориальное общественное самоуправление «Заречный» микрорайона Заречный Дзержинского района города Перми» | 614067, г. Пермь, ул. Ветлужская, д. 62 | 614067, г. Пермь, ул. Ветлужская, д. 62 | 5903014740 | 1 |
|------|---|---|---|------------|---|

1.8. строку 1.15 изложить в следующей редакции:

| | | | | | |
|------|---|--|--|------------|----|
| 1.15 | Общество с ограниченной ответственностью Частное охранное предприятие «Сайга» | 614036, г. Пермь, ул. Рязанская, здание 104, офис 25 | 614036, г. Пермь, ул. Рязанская, здание 104, офис 25 | 5902178418 | 10 |
|------|---|--|--|------------|----|

1.9. после строки 1.16 дополнить строками 1.17-1.30 следующего содержания:

| | | | | | |
|------|---|--|--|------------|---|
| 1.17 | Общество с ограниченной ответственностью «Евростандарт» | 614025, г. Пермь, ул. Пихтовая, д. 39, офис 312 | 614058, г. Пермь, ул. Фоминская, д. 58, корпус 2 | 5904345350 | 1 |
| 1.18 | Общество с ограниченной ответственностью «Фортуна Сервис» | 620078, г. Екатеринбург, ул. Вишневая, сооружение 46, офис 501 | 614046, г. Пермь, проспект Парковый, д. 43а, Магазин «Пятерочка» | 6679025454 | 1 |
| 1.19 | УФПС Пермского края (филиал АО «Почта России») | 614700, г. Пермь, ул. Ленина, д. 68 | 614094, г. Пермь, ул. Челюскинцев, д. 15 | 7724490000 | 1 |
| 1.20 | УФПС Пермского края (филиал АО «Почта России») | 614700, г. Пермь, ул. Ленина, д. 68 | 614046, г. Пермь, ул. Шоссейная 2-я, д. 15 | 7724490000 | 3 |
| 1.21 | УФПС Пермского края (филиал АО «Почта России») | 614700, г. Пермь, ул. Ленина, д. 68 | 614068, г. Пермь, ул. Ленина, д. 89 | 7724490000 | 5 |
| 1.22 | УФПС Пермского края (филиал АО «Почта России») | 614700, г. Пермь, ул. Ленина, д. 68 | 614081, г. Пермь, ул. Кронштадтская, д. 10 | 7724490000 | 1 |
| 1.23 | УФПС Пермского края (филиал АО «Почта России») | 614700, г. Пермь, ул. Ленина, д. 68 | 614017, г. Пермь, ул. Желябова, д. 11, кв. 2 | 7724490000 | 1 |
| 1.24 | УФПС Пермского края (филиал АО «Почта России») | 614700, г. Пермь, ул. Ленина, д. 68 | 614031, г. Пермь, ул. Сочинская, д. 6 | 7724490000 | 1 |
| 1.25 | УФПС Пермского края (филиал АО «Почта России») | 614700, г. Пермь, ул. Ленина, д. 68 | 614031, г. Пермь, ул. Докучаева, д. 50 | 7724490000 | 1 |
| 1.26 | УФПС Пермского края (филиал АО «Почта России») | 614700, г. Пермь, ул. Ленина, д. 68 | 614046, г. Пермь, ул. Энгельса, д. 18 | 7724490000 | 1 |
| 1.27 | УФПС Пермского края (филиал АО «Почта России») | 614700, г. Пермь, ул. Ленина, д. 68 | 614097, г. Пермь, ул. Подлесная, д. 43 | 7724490000 | 1 |
| 1.28 | УФПС Пермского края (филиал АО «Почта России») | 614700, г. Пермь, ул. Ленина, д. 68 | 614067, г. Пермь, ул. Ветлужская, д. 97 | 7724490000 | 1 |

| | | | | | |
|------|--|-------------------------------------|--|------------|---|
| 1.29 | УФПС Пермского края (филиал АО «Почта России») | 614700, г. Пермь, ул. Ленина, д. 68 | 614094, г. Пермь, ул. Вильвенская, д. 15 | 7724490000 | 1 |
| 1.30 | УФПС Пермского края (филиал АО «Почта России») | 614700, г. Пермь, ул. Ленина, д. 68 | 614097, г. Пермь, ул. Комиссара Пожарского, д. 17а | 7724490000 | 1 |

1.10. строку 2.2 изложить в следующей редакции:

| | | | | | |
|-----|--|---|---|------------|---|
| 2.2 | Местная общественная организация «Территориальное общественное самоуправление «Стахановский» Индустриального района города Перми | 614095, г. Пермь, ул. Стахановская, д. 18 | 614095, г. Пермь, ул. Стахановская, д. 18 | 5905014055 | 5 |
|-----|--|---|---|------------|---|

1.11. строку 2.3 изложить в следующей редакции:

| | | | | | |
|-----|--|---|---|------------|---|
| 2.3 | Местная общественная организация «Территориальное общественное самоуправление «Карпинский» Индустриального района города Перми | 614012, г. Пермь, ул. Самолетная, д. 52 | 614012, г. Пермь, ул. Самолетная, д. 52 | 5905007210 | 6 |
|-----|--|---|---|------------|---|

1.12. строку 2.4 изложить в следующей редакции:

| | | | | | |
|-----|--|---|---|------------|---|
| 2.4 | Местная общественная организация «Территориальное общественное самоуправление «Ипподром» Индустриального района города Перми | 614065, г. Пермь, ул. Космонавта Беляева, д. 59 | 614065, г. Пермь, ул. Космонавта Беляева, д. 59 | 5905994823 | 2 |
|-----|--|---|---|------------|---|

1.13. строку 2.7 изложить в следующей редакции:

| | | | | | |
|-----|---|--|--|------------|---|
| 2.7 | Общество с ограниченной ответственностью «МоторГаз» | 614036, г. Пермь, ул. Рязанская, строение 103а, помещение 14 | 614036, г. Пермь, ул. Рязанская, строение 103а, помещение 14 | 5905061986 | 2 |
|-----|---|--|--|------------|---|

1.14. после строки 2.11 дополнить строками 2.12-2.22 следующего содержания:

| | | | | | |
|------|--|-------------------------------------|---|------------|---|
| 2.12 | УФПС Пермского края (филиал АО «Почта России») | 614700, г. Пермь, ул. Ленина, д. 68 | 614500, г. Пермь, ул. Красавинская, строение 79 | 7724490000 | 1 |
| 2.13 | УФПС Пермского края (филиал АО «Почта России») | 614700, г. Пермь, ул. Ленина, д. 68 | 614012, г. Пермь, ул. Норильская, д. 7 | 7724490000 | 1 |
| 2.14 | УФПС Пермского края (филиал АО «Почта России») | 614700, г. Пермь, ул. Ленина, д. 68 | 614095, г. Пермь, ул. Карпинского, д. 56 | 7724490000 | 1 |
| 2.15 | УФПС Пермского края (филиал АО «Почта России») | 614700, г. Пермь, ул. Ленина, д. 68 | 614036, г. Пермь, ул. Мира, д. 104 | 7724490000 | 1 |
| 2.16 | УФПС Пермского края (филиал АО «Почта России») | 614700, г. Пермь, ул. Ленина, д. 68 | 614087, г. Пермь, шоссе Космонавтов, д. 110 | 7724490000 | 1 |

| | | | | | |
|------|---|---|--|------------|---|
| 2.17 | УФПС Пермского края (филиал АО «Почта России») | 614700, г. Пермь, ул. Ленина, д. 68 | 614055, г. Пермь, ул. Промышленная, д. 84 | 7724490000 | 1 |
| 2.18 | УФПС Пермского края (филиал АО «Почта России») | 614700, г. Пермь, ул. Ленина, д. 68 | 614065, г. Пермь, ул. Мира, д. 109 | 7724490000 | 1 |
| 2.19 | УФПС Пермского края (филиал АО «Почта России») | 614700, г. Пермь, ул. Ленина, д. 68 | 614066, г. Пермь, ул. Советской Армии, д. 11 | 7724490000 | 1 |
| 2.20 | УФПС Пермского края (филиал АО «Почта России») | 614700, г. Пермь, ул. Ленина, д. 68 | 614088, г. Пермь, ул. Чердынская, д. 29 | 7724490000 | 1 |
| 2.21 | УФПС Пермского края (филиал АО «Почта России») | 614700, г. Пермь, ул. Ленина, д. 68 | 614095, г. Пермь, ул. Танкистов, д. 35 | 7724490000 | 1 |
| 2.22 | Общество с ограниченной ответственностью Охранное Агентство «Талос» | 614065, г. Пермь, ул. Газосварщиков, д. 8 | 614012, г. Пермь, ул. Веры Засулич, д. 42а | 5904282904 | 4 |

1.15. строку 3.7 признать утратившей силу;

1.16. после строки 3.7 дополнить строками 3.8-3.14 следующего содержания:

| | | | | | |
|------|--|--|--|------------|---|
| 3.8 | УФПС Пермского края (филиал АО «Почта России») | 614700, г. Пермь, ул. Ленина, д. 68 | 614101, г. Пермь, ул. Автозаводская, д. 23 | 7724490000 | 1 |
| 3.9 | УФПС Пермского края (филиал АО «Почта России») | 614700, г. Пермь, ул. Ленина, д. 68 | 614023, г. Пермь, ул. Адмирала Ушакова, д. 22 | 7724490000 | 1 |
| 3.10 | УФПС Пермского края (филиал АО «Почта России») | 614700, г. Пермь, ул. Ленина, д. 68 | 614109, г. Пермь, ул. Адмирала Ушакова, д. 55, кв. 1 | 7724490000 | 1 |
| 3.11 | УФПС Пермского края (филиал АО «Почта России») | 614700, г. Пермь, ул. Ленина, д. 68 | 614032, г. Пермь, ул. Маршала Рыбалко, д. 113 | 7724490000 | 1 |
| 3.12 | УФПС Пермского края (филиал АО «Почта России») | 614700, г. Пермь, ул. Ленина, д. 68 | 614034, г. Пермь, ул. Дунайская, д. 17 | 7724490000 | 1 |
| 3.13 | УФПС Пермского края (филиал АО «Почта России») | 614700, г. Пермь, ул. Ленина, д. 68 | 614042, г. Пермь, ул. Богдана Хмельницкого, д. 11/2 | 7724490000 | 1 |
| 3.14 | Общество с ограниченной ответственностью «АРТ Строй» | 614023, г. Пермь, ул. Промучасток, д. 40, офис 3 | 614023, г. Пермь, ул. Промучасток, д. 40, офис 3 | 5903151708 | 1 |

1.17. строку 4.5 изложить в следующей редакции:

| | | | | | |
|-----|--|---------------------------------------|---|------------|---|
| 4.5 | Местная общественная организация «Территориальное общественное самоуправление «Комплекс ПГТУ» микрорайона Комплекс ПГТУ Ленинского района города Перми | 614015, г. Пермь, ул. Пермская, д. 57 | 614013, г. Пермь, ул. Академика Королева, д. 12 | 5902708217 | 4 |
|-----|--|---------------------------------------|---|------------|---|

1.18. после строки 4.7 дополнить строками 4.8-4.14 следующего содержания:

| | | | | | |
|------|--|-------------------------------------|---|------------|---|
| 4.8 | УФПС Пермского края (филиал АО «Почта России») | 614700, г. Пермь, ул. Ленина, д. 68 | 614000, г. Пермь, ул. Ленина, д. 28 | 7724490000 | 3 |
| 4.9 | УФПС Пермского края (филиал АО «Почта России») | 614700, г. Пермь, ул. Ленина, д. 68 | 614013, г. Пермь, ул. Торфяная, д. 61 | 7724490000 | 1 |
| 4.10 | УФПС Пермского края (филиал АО «Почта России») | 614700, г. Пермь, ул. Ленина, д. 68 | 614068, г. Пермь, ул. Пушкина, д. 104 | 7724490000 | 1 |
| 4.11 | УФПС Пермского края (филиал АО «Почта России») | 614700, г. Пермь, ул. Ленина, д. 68 | 614006, г. Пермь, ул. Ленина, д. 51 | 7724490000 | 1 |
| 4.12 | УФПС Пермского края (филиал АО «Почта России») | 614700, г. Пермь, ул. Ленина, д. 68 | 614096, г. Пермь, ул. Ленина, д. 68 | 7724490000 | 1 |
| 4.13 | УФПС Пермского края (филиал АО «Почта России») | 614700, г. Пермь, ул. Ленина, д. 68 | 614068, г. Пермь, ул. Ленина, д. 78 | 7724490000 | 1 |
| 4.14 | УФПС Пермского края (филиал АО «Почта России») | 614700, г. Пермь, ул. Ленина, д. 68 | 614000, г. Пермь, ул. Екатерининская, д. 52 | 7724490000 | 1 |

1.19. строку 5.4 изложить в следующей редакции:

| | | | | | |
|-----|--|---|---|------------|--|
| 5.4 | Местная общественная организация «Территориальное общественное самоуправление «Висим» микрорайона Висим Мотовилихинского района города Перми | 614014, г. Пермь, ул. Постановова, д. 7 | 614014, г. Пермь, ул. Постановова, д. 7 | 5906026938 | |
|-----|--|---|---|------------|--|

1.20. строку 5.10 изложить в следующей редакции:

| | | | | | |
|------|--|---------------------------------------|---------------------------------------|------------|---|
| 5.10 | Местная общественная организация «Территориальное общественное самоуправление «Вышка-2» микрорайона Вышка-2 Мотовилихинского района города Перми | 614056, г. Пермь, ул. Гашкова, д. 41а | 614056, г. Пермь, ул. Гашкова, д. 41а | 5906011970 | 5 |
|------|--|---------------------------------------|---------------------------------------|------------|---|

1.21. после строки 5.11 дополнить строками 5.12-5.27 следующего содержания:

| | | | | | |
|------|--|---|---|------------|---|
| 5.12 | Общество с ограниченной ответственностью «Управляющая компания «Пермский период» | 614107, г. Пермь, ул. Ким, д. 7, кв. 18 | 614051, г. Пермь, ул. Звонарева, д. 2/1, офис 3 | 5904374898 | 2 |
| 5.13 | УФПС Пермского края (филиал АО «Почта России») | 614700, г. Пермь, ул. Ленина, д. 68 | 614014, г. Пермь, ул. Красногвардейская, д. 2 | 7724490000 | 1 |
| 5.14 | УФПС Пермского края (филиал АО «Почта России») | 614700, г. Пермь, ул. Ленина, д. 68 | 614107, г. Пермь, ул. Хрустальная, д. 28 | 7724490000 | 1 |

| | | | | | |
|------|---|--|---|--------------|---|
| 5.15 | УФПС Пермского края (филиал АО «Почта России») | 614700, г. Пермь, ул. Ленина, д. 68 | 614113, г. Пермь, ул. Уинская, д. 29 | 7724490000 | 1 |
| 5.16 | УФПС Пермского края (филиал АО «Почта России») | 614700, г. Пермь, ул. Ленина, д. 68 | 614014, г. Пермь, ул. 1905 года, д. 12 | 7724490000 | 1 |
| 5.17 | УФПС Пермского края (филиал АО «Почта России») | 614700, г. Пермь, ул. Ленина, д. 68 | 614018, г. Пермь, ул. 1-я Линия, д. 75 | 7724490000 | 1 |
| 5.18 | УФПС Пермского края (филиал АО «Почта России») | 614700, г. Пермь, ул. Ленина, д. 68 | 614051, г. Пермь, ул. Уинская, д. 42/1 | 7724490000 | 1 |
| 5.19 | УФПС Пермского края (филиал АО «Почта России») | 614700, г. Пермь, ул. Ленина, д. 68 | 614051, г. Пермь, ул. Юрша, д. 9 | 7724490000 | 1 |
| 5.20 | УФПС Пермского края (филиал АО «Почта России») | 614700, г. Пермь, ул. Ленина, д. 68 | 614053, г. Пермь, ул. Запрудская 4-я, д. 31 | 7724490000 | 1 |
| 5.21 | УФПС Пермского края (филиал АО «Почта России») | 614700, г. Пермь, ул. Ленина, д. 68 | 614054, г. Пермь, ул. Целинная, д. 57 | 7724490000 | 1 |
| 5.22 | УФПС Пермского края (филиал АО «Почта России») | 614700, г. Пермь, ул. Ленина, д. 68 | 614056, г. Пермь, ул. Гашкова, д. 23а | 7724490000 | 1 |
| 5.23 | УФПС Пермского края (филиал АО «Почта России») | 614700, г. Пермь, ул. Ленина, д. 68 | 614060, г. Пермь, ул. Крупской, д. 28 | 7724490000 | 1 |
| 5.24 | УФПС Пермского края (филиал АО «Почта России») | 614700, г. Пермь, ул. Ленина, д. 68 | 614070, г. Пермь, ул. Крупской, д. 51 | 7724490000 | 1 |
| 5.25 | УФПС Пермского края (филиал АО «Почта России») | 614700, г. Пермь, ул. Ленина, д. 68 | 614077, г. Пермь, ул. Ушинского, д. 6 | 7724490000 | 1 |
| 5.26 | Индивидуальный предприниматель Веселова Диана Васильевна | 614123, г. Верещагино, ул. Степана Разина, д. 20 | 614014, г. Пермь, ул. Зенкова, д. 4а | 593304562230 | 1 |
| 5.27 | Общество с ограниченной ответственностью Охранное Агентство «Талос» | 614065, г. Пермь, ул. Газосварщиков, д. 8 | 614113, г. Пермь, ул. Грибоедова, д. 68 | 5904282904 | 4 |

1.22. строку 6.1 изложить в следующей редакции:

| | | | | | |
|-----|--|--|--|------------|---|
| 6.1 | Местная общественная организация Территориальное общественное самоуправление «Гайва-3» в жилом районе Гайва Орджоникидзевского района города Перми | 614030, г. Пермь, ул. Карбышева, д. 40 | 614030, г. Пермь, ул. Карбышева, д. 40 | 5907996449 | 3 |
|-----|--|--|--|------------|---|

1.23. строку 6.4 изложить в следующей редакции:

| | | | | | |
|-----|---|--|--|------------|---|
| 6.4 | Местная общественная организация «Территориальное общественное самоуправление «Гайва-2» в Орджоникидзевском районе города Перми | 614030, г. Пермь, ул. Карбышева, д. 40 | 614030, г. Пермь, ул. Карбышева, д. 40 | 5907996488 | 6 |
|-----|---|--|--|------------|---|

1.24. строку 6.5 изложить в следующей редакции:

| | | | | | |
|-----|---|--|--|------------|---|
| 6.5 | Местная общественная организация «Территориальное общественное самоуправление «Молодежный» в микрорайоне Молодежный Орджоникидзевского района города Перми» | 614038, г. Пермь, ул. Академика Веденеева, д. 26 | 614038, г. Пермь, ул. Академика Веденеева, д. 26 | 5907016266 | 5 |
|-----|---|--|--|------------|---|

1.25. строку 6.8 изложить в следующей редакции:

| | | | | | |
|-----|--|---|---|------------|----|
| 6.8 | Местная общественная организация «Территориальное общественное самоуправление «Кислотные дачи» Орджоникидзевского района города Перми» | 614056, г. Пермь, ул. Генерала Доватора, д. 1 | 614056, г. Пермь, ул. Генерала Доватора, д. 1 | 5907014607 | 10 |
|-----|--|---|---|------------|----|

1.26. строку 6.11 изложить в следующей редакции:

| | | | | | |
|------|---|---|---|------------|---|
| 6.11 | Местная общественная организация «Территориальное общественное самоуправление «Левшино» в жилом районе Левшино Орджоникидзевского района города Перми | 614000, г. Пермь, мкр. Левшино, ул. Адмирала Старикова, д. 11 | 614000, г. Пермь, мкр. Левшино, ул. Адмирала Старикова, д. 11 | 5907021450 | 3 |
|------|---|---|---|------------|---|

1.27. после строки 6.11 дополнить строками 6.12-6.19 следующего содержания:

| | | | | | |
|------|--|-------------------------------------|---|------------|---|
| 6.12 | УФПС Пермского края (филиал АО «Почта России») | 614700, г. Пермь, ул. Ленина, д. 68 | 614104, г. Пермь, ул. Уссурийская, д. 19 | 7724490000 | 1 |
| 6.13 | УФПС Пермского края (филиал АО «Почта России») | 614700, г. Пермь, ул. Ленина, д. 68 | 614112, г. Пермь, ул. Кабельщиков, д. 85 | 7724490000 | 1 |
| 6.14 | УФПС Пермского края (филиал АО «Почта России») | 614700, г. Пермь, ул. Ленина, д. 68 | 614026, г. Пермь, ул. Александра Щербакова, д. 28 | 7724490000 | 1 |
| 6.15 | УФПС Пермского края (филиал АО «Почта России») | 614700, г. Пермь, ул. Ленина, д. 68 | 614029, г. Пермь, ул. Тряслобова, д. 73 | 7724490000 | 1 |
| 6.16 | УФПС Пермского края (филиал АО «Почта России») | 614700, г. Пермь, ул. Ленина, д. 68 | 614030, г. Пермь, ул. Писарева, д. 7 | 7724490000 | 1 |

| | | | | | |
|------|--|-------------------------------------|--|------------|---|
| 6.17 | УФПС Пермского края (филиал АО «Почта России») | 614700, г. Пермь, ул. Ленина, д. 68 | 614037, г. Пермь, ул. Сестрорецкая, д. 24 | 7724490000 | 1 |
| 6.18 | УФПС Пермского края (филиал АО «Почта России») | 614700, г. Пермь, ул. Ленина, д. 68 | 614038, г. Пермь, ул. Кронита, д. 8 | 7724490000 | 1 |
| 6.19 | УФПС Пермского края (филиал АО «Почта России») | 614700, г. Пермь, ул. Ленина, д. 68 | 614047, г. Пермь, ул. Колвинская, д. 10, кв. 4 | 7724490000 | 1 |

1.28. строку 7.6 изложить в следующей редакции:

| | | | | | |
|-----|--|--|--|------------|----|
| 7.6 | Местная общественная организация «Территориальное общественное самоуправление «Новобродовский» Свердловского района города Перми | 614089, г. Пермь, ул. Грибная (Ново-Бродовский ж/р), д. 26 | 614089, г. Пермь, микрорайон Новобродовский, ул. Бродовское кольцо, д. 209 | 5904078923 | 10 |
|-----|--|--|--|------------|----|

1.29. после строки 7.15 дополнить строками 7.16-7.33 следующего содержания:

| | | | | | |
|------|--|--|--|------------|---|
| 7.16 | Местная общественная организация «Территориальное общественное самоуправление «Егошиха» Свердловского района города Перми» | 614013, г. Пермь, ул. Борцов Революции, д. 115 | 614002, г. Пермь, ул. Веселая, д. 1, Общественный центр «Островский» | 5904354010 | 3 |
| 7.17 | УФПС Пермского края (филиал АО «Почта России») | 614700, г. Пермь, ул. Ленина, д. 68 | 614025, г. Пермь, ул. Пихтовая, строение 47 | 7724490000 | 5 |
| 7.18 | УФПС Пермского края (филиал АО «Почта России») | 614700, г. Пермь, ул. Ленина, д. 68 | 614105, г. Пермь, ул. Островского, д. 79 | 7724490000 | 1 |
| 7.19 | УФПС Пермского края (филиал АО «Почта России») | 614700, г. Пермь, ул. Ленина, д. 68 | 61410, г. Пермь, ул. Соловьева, д. 6 | 7724490000 | 1 |
| 7.20 | УФПС Пермского края (филиал АО «Почта России») | 614700, г. Пермь, ул. Ленина, д. 68 | 614007, г. Пермь, ул. Николая Островского, д. 91 | 7724490000 | 1 |
| 7.21 | УФПС Пермского края (филиал АО «Почта России») | 614700, г. Пермь, ул. Ленина, д. 68 | 614111, г. Пермь, ул. Солдатова, д. 32 | 7724490000 | 1 |
| 7.22 | УФПС Пермского края (филиал АО «Почта России») | 614700, г. Пермь, ул. Ленина, д. 68 | 614016, г. Пермь, ул. Куйбышева, д. 67 | 7724490000 | 1 |
| 7.23 | УФПС Пермского края (филиал АО «Почта России») | 614700, г. Пермь, ул. Ленина, д. 68 | 614002, г. Пермь, ул. Чернышевского, д. 19 | 7724490000 | 1 |
| 7.24 | УФПС Пермского края (филиал АО «Почта России») | 614700, г. Пермь, ул. Ленина, д. 68 | 614021, г. Пермь, ул. Академика Курчатова, д. 4а | 7724490000 | 1 |
| 7.25 | УФПС Пермского края (филиал АО «Почта России») | 614700, г. Пермь, ул. Ленина, д. 68 | 614025, г. Пермь, ул. Краснополянская, д. 9 | 7724490000 | 1 |

| | | | | | |
|------|--|-------------------------------------|---|------------|---|
| 7.26 | УФПС Пермского края (филиал АО «Почта России») | 614700, г. Пермь, ул. Ленина, д. 68 | 614021, г. Пермь, ул. Куйбышева, д. 163 | 7724490000 | 1 |
| 7.27 | УФПС Пермского края (филиал АО «Почта России») | 614700, г. Пермь, ул. Ленина, д. 68 | 614039, г. Пермь, Комсомольский проспект, д. 49 | 7724490000 | 1 |
| 7.28 | УФПС Пермского края (филиал АО «Почта России») | 614700, г. Пермь, ул. Ленина, д. 68 | 614105, г. Пермь, ул. Колхозная, д. 4 | 7724490000 | 1 |
| 7.29 | УФПС Пермского края (филиал АО «Почта России») | 614700, г. Пермь, ул. Ленина, д. 68 | 614064, г. Пермь, ул. Чкалова, д. 22 | 7724490000 | 1 |
| 7.30 | УФПС Пермского края (филиал АО «Почта России») | 614700, г. Пермь, ул. Ленина, д. 68 | 614007, г. Пермь, ул. Максима Горького, д. 74 | 7724490000 | 1 |
| 7.31 | УФПС Пермского края (филиал АО «Почта России») | 614700, г. Пермь, ул. Ленина, д. 68 | 614083, г. Пермь, ул. Холмогорская, д. 5 | 7724490000 | 1 |
| 7.32 | УФПС Пермского края (филиал АО «Почта России») | 614700, г. Пермь, ул. Ленина, д. 68 | 614089, г. Пермь, ул. Братская, д. 175 | 7724490000 | 1 |
| 7.33 | УФПС Пермского края (филиал АО «Почта России») | 614700, г. Пермь, ул. Ленина, д. 68 | 614090, г. Пермь, ул. Гусарова, д. 5 | 7724490000 | 1 |

2. Настоящее постановление вступает в силу со дня официального опубликования в печатном средстве массовой информации «Официальный бюллетень органов местного самоуправления муниципального образования город Пермь».

3. Управлению по общим вопросам администрации города Перми обеспечить опубликование настоящего постановления в печатном средстве массовой информации «Официальный бюллетень органов местного самоуправления муниципального образования город Пермь».

4. Информационно-аналитическому управлению администрации города Перми обеспечить опубликование (обнародование) настоящего постановления на официальном сайте муниципального образования город Пермь в информационно-телекоммуникационной сети Интернет.

5. Контроль за исполнением настоящего постановления возложить на руководителя аппарата администрации города Перми, исполняющего обязанности заместителя главы администрации города Перми Молоковских А.В.

Глава города Перми

А.Н. Дёмкин



АДМИНИСТРАЦИЯ ГОРОДА ПЕРМИ ПОСТАНОВЛЕНИЕ

13.06.2023

№ 485

О внесении изменений в постановление администрации города Перми от 16.05.2023 № 385 «Об установке памятных плит на Аллее Доблести и Славы города Перми»

В соответствии с Уставом города Перми, решением Пермской городской Думы от 26 февраля 2013 г. № 45 «Об утверждении Порядка присвоения наименований городским объектам и установки объектов монументального искусства на территории города Перми, Положения об Общественном совете по топонимике при Главе города Перми», постановлением Главы города Перми от 09 июня 2008 г. № 69 «Об утверждении Положения об Аллее Доблести и Славы города Перми», на основании протокола заседания Общественного совета по топонимике при Главе города Перми от 31 мая 2023 г. № 2

администрация города Перми ПОСТАНОВЛЯЕТ:

1. Внести изменения в постановление администрации города Перми от 16 мая 2023 г. № 385 «Об установке памятных плит на Аллее Доблести и Славы города Перми», дополнив пункт 1.1 абзацем следующего содержания:

«Разработчик технологии производства зарядов к реактивной системе залпового огня «Катюша» Гальперин Давид Израилевич (1903-1977)»;».

2. Настоящее постановление вступает в силу со дня подписания.

3. Управлению по общим вопросам администрации города Перми обеспечить опубликование настоящего постановления в печатном средстве массовой информации «Официальный бюллетень органов местного самоуправления муниципального образования город Пермь».

4. Информационно-аналитическому управлению администрации города Перми обеспечить опубликование (обнародование) настоящего постановления на официальном сайте муниципального образования город Пермь в информационно-телекоммуникационной сети Интернет.

5. Контроль за исполнением настоящего постановления возложить на заместителя главы администрации города Перми Грибанова А.А.

Глава города Перми

А.Н. Дёмкин

ПРАВОВЫЕ АКТЫ ФУНКЦИОНАЛЬНЫХ ОРГАНОВ АДМИНИСТРАЦИИ ГОРОДА ПЕРМИ



АДМИНИСТРАЦИЯ ГОРОДА ПЕРМИ НАЧАЛЬНИК ДЕПАРТАМЕНТА ОБРАЗОВАНИЯ

П Р И К А З

05.05.2023

№ 059-08-01-09-379

Об утверждении Перечня документов, подтверждающих право льготы для категорий родителей (законных представителей), с которых плата за присмотр и уход за детьми, осваивающими образовательные программы дошкольного образования в муниципальных образовательных учреждениях, подведомственных департаменту образования администрации города Перми, не взимается

В целях реализации решения Пермской городской Думы от 27 августа 2013 г. № 167 «Об утверждении Порядка установления, взимания и расходования платы родителей (законных представителей) за присмотр и уход за детьми, осваивающими образовательные программы дошкольного образования в муниципальных образовательных организациях, осуществляющих образовательную деятельность на территории города Перми» (в ред. от 28.02.2023) в части организации в муниципальных образовательных учреждениях, подведомственных департаменту образования администрации города Перми работы по сбору документов, подтверждающих право получения льготы для родителей (законных представителей), с которых плата за присмотр и уход за детьми не взимается

ПРИКАЗЫВАЮ:

1. Утвердить прилагаемый Перечень документов, подтверждающих право льготы для категории родителей (законных представителей), с которых плата за присмотр и уход за детьми, осваивающими образовательные программы дошкольного образования в муниципальных образовательных учреждениях, подведомственных департаменту образования администрации города Перми, не взимается или ее размер снижается (далее — льгота по родительской плате).

2. Руководителям в муниципальных образовательных учреждениях, подведомственных департаменту образования администрации города Перми (далее – МОУ г. Перми):

2.1. руководствоваться утвержденным Перечнем при решении о предоставлении льготы по родительской плате;

2.2. разместить на сайтах МОУ г. Перми информацию о категориях родителей (законных представителей), имеющих право на получение льготы по родительской плате и Перечень документов, на основании которых предоставляется данная льгота;

2.3. уведомлять родителей (законных представителей) при приеме детей в МОУ г. Перми о наличии льготы по родительской плате и необходимости предоставления документов, подтверждающих право льготы с разъяснением размера и срока предоставления льготы по родительской плате;

2.4. проводить работу с родителями (законными представителями) за 2 недели до истечения срока действия документов, подтверждающих право льготы, по предоставлению документов с актуальным сроком действия и уведомления администрации МОУ г. Перми о прекращении права на льготу по тем или иным основаниям.

3. Начальникам отделов образования районов:

3.1. организовать ознакомление с настоящим приказом руководителей МОУ г. Перми под подпись в течение трех рабочих дней со дня его подписания;

3.2. представить копии листов ознакомления с настоящим приказом в отдел обеспечения деятельности департамента по общим и юридическим вопросам департамента образования администрации города Перми.

4. Признать утратившим силу приказ начальника департамента образования администрации города Перми от 12 марта 2019 г. № 059-08-01-09-76 «Об утверждении Перечня документов, подтверждающих право льготы для категории родителей (законных представителей), с которых плата за присмотр и уход за детьми, осваивающими образовательные программы дошкольного образования в муниципальных образовательных учреждениях, подведомственных департаменту образования администрации города Перми, не взимается или ее размер снижается» (с изменениями от 11.11.2022 № 059-08-01-09-106, от 23.12.2022 № 059-08-01-09-1138, от 12.04.2023 № 059-08-01-09-293).

5. Настоящий приказ вступает в силу со дня официального опубликования в печатном средстве массовой ин-

формации «Официальный бюллетень органов местного самоуправления муниципального образования город Пермь» и распространяет свое действие на правоотношения, возникшие с 01 января 2023 г., и действует по 31 декабря 2023 г.

6. Отделу обеспечения деятельности департамента по общим и юридическим вопросам управления персоналом департамента образования администрации города Перми обеспечить опубликование настоящего приказа в печатном средстве массовой информации «Официальный бюллетень органов местного самоуправления муниципального образования город Пермь».

7. Контроль за исполнением настоящего приказа возложить на начальника управления содержания образования Фадееву Т.Е.

А.А. Деменева

УТВЕРЖДЕН
приказом начальника департамента
образования администрации города Перми
от 05.05.2023 № 059-08-01-09-379

ПЕРЕЧЕНЬ
документов, подтверждающих право льготы для категорий родителей (законных представителей) с которых плата за присмотр и уход за детьми, осваивающими образовательные программы дошкольного образования в муниципальных образовательных учреждениях, подведомственных департаменту образования города Перми не взимается

| № | Категории граждан, имеющие право льготу по родительской плате | Перечень документов | Период действия документа |
|---|---|--|---|
| 1 | 2 | 3 | 4 |
| 1 | Родители детей с туберкулезной интоксикацией | копия медицинской справки на ребенка, установленного образца копии СНИЛС ребенка и родителя (законного представителя) | на период действия справки |
| 2 | Родители детей-инвалидов | копия справки об инвалидности копии СНИЛС ребенка-инвалида и родителя (законного представителя) | на период действия документа, подтверждающего статус ребенок-инвалид (1 год, 2 года, 5 лет, либо до достижения возраста 18 лет) |
| 3 | Законные представители детей-сирот и детей, оставшихся без попечения родителей | копия свидетельства о смерти обоих или единственного родителя, копия решения суда о лишении или ограничении родительских прав, о признании родителей безвестно отсутствующими, неспособными, объявлением их умершими, об установлении факта утраты несовершеннолетним попечения родителей, отбыванием родителями наказания в учреждениях, исполняющих наказание в виде лишения свободы копии СНИЛС ребенка и законного представителя | на период действия подтверждающих документов |
| 4 | Родители детей с ограниченными возможностями здоровья | копия заключения психолого-медико-педагогической комиссии копии СНИЛС ребенка и родителя (законного представителя) | на период действия заключения |
| 5 | Родители со среднедушевым уровнем дохода семьи ниже величины прожиточного минимума, установленного в Пермском крае, имеющие детей и находящиеся в социально опасном положении | копия справки территориального управления министерства социального развития Пермского края, подтверждающая статус малоимущей семьи копия постановления комиссии по делам несовершеннолетних и защите их прав о постановке несовершеннолетнего на учет как находящегося в социально опасном положении копии СНИЛС ребенка и родителя (законного представителя) | на период действия справки и при наличии постановления комиссии |
| 6 | Родители, один из которых является инвалидом I или II группы | копия справки об инвалидности копии СНИЛС ребенка и родителей (законного представителя), один из которых является инвалидом I или II группы | на период действия справки |

| 1 | 2 | 3 | 4 |
|----|--|--|--|
| 7 | Родители, детей из многодетной семьи, статус которой подтверждается действующим удостоверением многодетной семьи | копия удостоверения многодетной семьи копии СНИЛС всех детей и родителей (законных представителей) | на период действия удостоверения |
| 8 | Родители со среднедушевым уровнем дохода семьи ниже величины прожиточного минимума, установленного в Пермском крае, состоящие на учете в органах социальной защиты как малоимущие граждане | копия справки территориального управления министерства социального развития Пермского края, подтверждающая статус малоимущей семьи копии СНИЛС детей и родителей (законных представителей), а так же проживающих с ними лиц | на период действия справки |
| 9 | Родители детей из семей, где один или оба родителя (законных представителя) были призваны и проходят военную службу по мобилизации в Вооруженных Силах Российской Федерации в рамках объявленной частичной мобилизации в соответствии с Указом Президента Российской Федерации от 21.09.2022 № 647 «Об объявлении частичной мобилизации в Российской Федерации» | копия справки из военного комиссариата или копия справки из воинской части, подтверждающие статус мобилизованного и участие в специальной военной операции, копии СНИЛС ребенка и родителя (законного представителя), копия документа, подтверждающего родство ребенка (детей) и гражданина, проходящего военную службу по мобилизации в Вооруженных Силах Российской Федерации (свидетельство о рождении, свидетельство об установлении отцовства либо соответствующие справки органов записи актов гражданского состояния, документы уполномоченного органа об установлении опеки (попечительства)) | с момента присвоение статуса мобилизованного гражданина, но не ранее 01 ноября 2022 г., или до момента представления документа об утере статуса мобилизованного гражданина |
| 10 | Родители детей из семей, где один или оба родителя (законных представителя), пребывавшие в запасе на территории города Перми и отправленные с территории города Перми в район формирования добровольческих отрядов, заключившие контракт на участие в специальной военной операции (добровольцы), принимают участие в специальной военной операции на территориях Донецкой Народной Республики, Луганской Народной Республики, Херсонской области, Запорожской области и Украины | копия справки из военного комиссариата или копия справки из воинской части, подтверждающие статус добровольца и участие в специальной военной операции, копии СНИЛС ребенка и родителя (законного представителя), копия документа, подтверждающего родство ребенка (детей) и гражданина, проходящего военную службу в Вооруженных Силах Российской Федерации (свидетельство о рождении, свидетельство об установлении отцовства либо соответствующие справки органов записи актов гражданского состояния, документы уполномоченного органа об установлении опеки (попечительства)) | с момента заключения контракта в соответствии со ст. 22.1 «Добровольческие формирования» Федерального закона от 31.05.1996 № 61-ФЗ "Об обороне", но не ранее 01 ноября 2022 г., до 31.12.2023 или до момента прекращения контракта |
| 11 | Родители детей из семей, где один или оба родителя (законных представителя) являются сотрудниками Федеральной службы войск национальной гвардии Российской Федерации и принимают участие в специальной военной операции на территориях Донецкой Народной Республики, Луганской Народной Республики, Херсонской области, Запорожской области и Украины | копия справки из территориального органа Федеральной службы войск национальной гвардии Российской Федерации, участка, подтверждающая участие в специальной военной операции, копии СНИЛС ребенка и родителя (законного представителя), копия документа, подтверждающего родство ребенка (детей) и гражданина, являющегося сотрудником Федеральной службы войск национальной гвардии Российской Федерации (свидетельство о рождении, свидетельство об установлении отцовства либо соответствующие справки органов записи актов гражданского состояния, документы уполномоченного органа об установлении опеки (попечительства)) | с момента начала командировки и до момента окончания командировки сотрудника, с указанием дат (времени, периода) |



**АДМИНИСТРАЦИЯ ГОРОДА ПЕРМИ
НАЧАЛЬНИК ДЕПАРТАМЕНТА ОБРАЗОВАНИЯ**

П Р И К А З

09.06.2023

№ 059-08-01-09-491

О внесении изменений в приказ начальника департамента образования администрации города Перми от 05.05.2023 № 059-08-01-09-379 «Об утверждении Перечня документов, подтверждающих право льготы для категорий родителей (законных представителей), с которых плата за присмотр и уход за детьми, осваивающими образовательные программы дошкольного образования в муниципальных образовательных учреждениях, подведомственных департаменту образования администрации города Перми, не взимается»

В соответствии с Законом Пермской области от 09 сентября 1996 г. № 533-83 «О социальных гарантиях и мерах социальной поддержки семьи, материнства, отцовства и детства в Пермском крае», во исполнение постановления Правительства Пермского края от 30 декабря 2022 г. № 1176-п «Об утверждении Порядка предоставления мер социальной поддержки семьям, имеющим детей, в Пермском крае и о признании утратившим силу отдельных постановлений Правительства Пермского края», на основании решения Пермской городской Думы от 27 августа 2013 г. № 167 «Об утверждении Порядка установления, взимания и расходования платы родителей (законных представителей) за присмотр и уход за детьми, осваивающими образовательные программы дошкольного образования в муниципальных образовательных организациях, осуществляющих образовательную деятельность на территории города Перми»

ПРИКАЗЫВАЮ:

1. Внести изменения в приказ начальника департамента образования администрации города Перми от 05 мая 2023 г. № 059-08-01-09-379 «Об утверждении Перечня документов, подтверждающих право льготы для категорий родителей (законных представителей), с которых плата за присмотр и уход за детьми, осваивающими образовательные программы дошкольного образования в муниципальных образовательных учреждениях, подведомственных департаменту образования администрации города Перми, не взимается», дополнив наименование приказа следующими словами:

«или ее размер снижается».

2. Внести в Перечень документов, подтверждающих право льготы для категорий родителей (законных представителей), с которых плата за присмотр и уход за детьми, осваивающие образовательные программы дошкольного образования в муниципальных образовательных учреждениях, подведомственных департаменту образования города Перми, не взимается, утвержденный приказом начальника департамента образования администрации города Перми от 05 мая 2023 г. № 059-08-01-09-379, следующие изменения:

2.1. наименование дополнить следующими словами:

«или ее размер снижается»;

2.2. строку 8 изложить в следующей редакции:

| № | Категории граждан, имеющие право льготы по родительской плате | Перечень документов | Период действия документа |
|---|---|---|----------------------------|
| 1 | 2 | 3 | 4 |
| 8 | Родители, среднедушевой доход которых ниже величины прожиточного минимума на душу населения, установленной в Пермском крае, состоящие на учете в органах социальной защиты как нуждающиеся в мерах социальной поддержки | копия справки территориального управления министерства социального развития Пермского края, подтверждающая статус малоимущей семьи, копии СНИЛС детей и родителей (законных представителей), а также проживающих с ними лиц | на период действия справки |

3. Начальникам отделов образования районов:

3.1. организовать ознакомление с настоящим приказом руководителей МОУ г. Перми под подпись в течение трех рабочих дней со дня его подписания;

3.2. представить копии листов ознакомления с настоящим приказом в отдел обеспечения деятельности департамента по общим и юридическим вопросам департамента образования администрации города Перми.

4. Настоящий приказ вступает в силу со дня официального опубликования в печатном средстве массовой ин-

формации «Официальный бюллетень органов местного самоуправления муниципального образования город Пермь» и распространяет свое действие на правоотношения, возникшие с 01 января 2023 г., и действует по 31 декабря 2023 г.

5. Отделу обеспечения деятельности департамента по общим и юридическим вопросам управления персоналом департамента образования администрации города Перми обеспечить опубликование настоящего приказа в печатном средстве массовой информации «Официальный бюллетень органов местного самоуправления муниципального образования город Пермь».

6. Контроль за исполнением настоящего приказа возложить на начальника управления содержания образования Фадееву Т.Е.

А.А. Деменева



АДМИНИСТРАЦИЯ ГОРОДА ПЕРМИ
НАЧАЛЬНИК ДЕПАРТАМЕНТА ОБРАЗОВАНИЯ
РАСПОРЯЖЕНИЕ

09.06.2023

№ 059-08-01-26-204

О внесении изменений в устав муниципального автономного учреждения дополнительного образования «Дворец спорта для детей и юношества «Прикамье» г.Перми, утвержденный распоряжением начальника департамента образования администрации города Перми от 19.06.2013 № СЭД-08-01-26-221

В соответствии с Федеральным законом от 03 ноября 2006 г. № 174-ФЗ «Об автономных учреждениях», решением Пермской городской Думы от 12 сентября 2006 г. № 224 «О департаменте образования администрации города Перми», постановлением администрации города Перми от 28 января 2011 г. № 24 «О Порядке создания, реорганизации, изменения типа и ликвидации муниципальных учреждений города Перми, утверждения уставов муниципальных учреждений города Перми и внесения в них изменений»:

1. Внести изменения в устав муниципального автономного учреждения дополнительного образования «Дворец спорта для детей и юношества «Прикамье» г.Перми, утвержденный распоряжением начальника департамента образования администрации города Перми от 19 июня 2013 г. № СЭД-08-01-26-221 (в ред. от 04.05.2023 № 059-08-01-26-148), согласно приложению к настоящему распоряжению.

2. Уполномочить руководителя (директора) Глызина Олега Анатольевича на осуществление необходимых действий по государственной регистрации изменений, вносимых в устав муниципального автономного учреждения дополнительного образования «Дворец спорта для детей и юношества «Прикамье» г.Перми.

3. Руководителю (директору) муниципального автономного учреждения дополнительного образования «Дворец спорта для детей и юношества «Прикамье» г.Перми Глызину О.А. после государственной регистрации изменений, вносимых в устав учреждения:

3.1. представить копии листа записи о внесении записи в Единый государственный реестр юридических лиц, изменений, внесенных в устав учреждения, в департамент образования администрации города Перми, департамент имущественных отношений администрации города Перми, департамент финансов администрации города Перми в 5-дневный срок со дня регистрации изменений, вносимых в устав;

3.2. разместить изменения в устав на сайте учреждения, Едином портале пермского образования <http://permedu.ru>;

3.3. уведомить иные организации, где находятся учтенные экземпляры устава, об изменениях, внесенных в устав учреждения.

4. Настоящее распоряжение вступает в силу со дня официального опубликования в печатном средстве массовой информации «Официальный бюллетень органов местного самоуправления муниципального образования город Пермь».

5. Отделу обеспечения деятельности департамента по общим и юридическим вопросам департамента образования администрации города Перми обеспечить опубликование настоящего распоряжения в печатном средстве массовой информации «Официальный бюллетень органов местного самоуправления муниципального образования город Пермь».

6. Контроль за исполнением настоящего распоряжения возложить на начальника отдела обеспечения деятельности департамента по общим и юридическим вопросам департамента образования администрации города Перми Сизоненко И.С.

А.А. Деменева

Приложение
к распоряжению начальника
департамента образования
администрации города Перми
от 09.06.2023 № 059-08-01-26-204

ИЗМЕНЕНИЯ

в Устав муниципального автономного учреждения дополнительного образования «Дворец спорта для детей и юношества «Прикамье» г.Перми, утвержденный распоряжением начальника департамента образования администрации города Перми от 19.06.2013 № СЭД-08-01-26-221 (в ред. от 04.05.2023 № 059-08-01-26-148)

г. Пермь, 2023

1. Пункт 1.3. изложить в следующей редакции:

«1.3. Место нахождения Учреждения: 614042, Россия, Пермский край, г. Пермь, ул. Ласьвинская, д. 1. По указанному адресу размещается постоянно действующий исполнительный орган Учреждения – руководитель (директор).

Деятельность Учреждения осуществляется также по следующим адресам:

614095, Россия, Пермский край, г. Пермь, ул. Стахановская, д.1;

614065, Россия, Пермский край, г. Пермь, ул. Космонавта Беляева, д.61;

614022, Россия, Пермский край, г. Пермь, ул. Карпинского, д. 75.

В состав Учреждения входит структурное подразделение – Детско-юношеская спортивная школа. Структурное подразделение не является юридическим лицом и действует на основании Положения о Детско-юношеской спортивной школе, принятого в порядке, установленном настоящим Уставом.

Место нахождения структурного подразделения: 614042, Россия, Пермский край, г. Пермь, ул. Ласьвинская, д. 1.

Учреждение также может осуществлять деятельность по иным адресам на основании договоров безвозмездного пользования и договоров аренды.».



АДМИНИСТРАЦИЯ ГОРОДА ПЕРМИ
НАЧАЛЬНИК ДЕПАРТАМЕНТА
ДОРОГ И БЛАГОУСТРОЙСТВА

РАСПОРЯЖЕНИЕ

13.06.2023

№ 059-24-01-05-39

О признании утратившими силу отдельных правовых актов

На основании постановления Правительства Пермского края от 30 сентября 2022 г. № 833-п «Об утверждении Адресной инвестиционной программы Пермского края», приказа Министерства по управлению имуществом и градостроительной деятельности Пермского края от 01 декабря 2022 г. № 31-02-1-4-2301 «О принятии имущества в государственную собственность Пермского края», Положения о департаменте дорог и благоустройства администрации города Перми, утвержденного решением Пермской городской Думы от 25 июня 2019 г. № 141, в связи с передачей автомобильной дороги с кадастровым номером 59:01:0000000:92719, расположенной по адресу: Пермский край, город Пермь, ул. Карпинского, в государственную собственность Пермского края из собственности Пермского городского округа:

1. Признать утратившими силу распоряжения заместителя главы администрации города Перми – начальника департамента земельных отношений администрации города Перми (далее – распоряжения ДЗО):

от 20 июля 2021 г. № 21-01-03-815 «Об изъятии земельного участка для муниципальных нужд»;

от 20 июля 2021 г. № 21-01-03-816 «Об изъятии земельного участка для муниципальных нужд».

2. Отделу технической политики в течение 3 рабочих дней со дня подписания направить копию настоящего распоряжения:

2.1. в информационно-аналитическое управление администрации города Перми для размещения в течение 10 календарных дней со дня подписания распоряжения на официальном сайте муниципального образования город Пермь в информационно-телекоммуникационной сети «Интернет»;

2.2. в управление по общим вопросам администрации города Перми для опубликования распоряжения в течение 10 календарных дней со дня подписания распоряжения в печатном средстве массовой информации «Официальный бюллетень органов местного самоуправления муниципального образования город Пермь».

3. Отделу технической политики в течение 10 календарных дней со дня подписания направить копию настоящего распоряжения:

3.1. в орган, осуществляющий государственный кадастровый учет и государственную регистрацию прав;

3.2. в департамент градостроительства и архитектуры администрации города Перми для включения в сведения информационной системы обеспечения градостроительной деятельности города Перми;

3.3. правообладателям объектов недвижимого имущества, изъятие которых осуществлялось в соответствии с распоряжениями ДЗО.

4. Настоящее распоряжение вступает в силу со дня подписания.

5. Контроль за исполнением распоряжения возложить на первого заместителя начальника департамента дорог и благоустройства администрации города Перми Эдельмана А.В.

Д.А. Мясоедов

РАЗДЕЛ ВТОРОЙ ОФИЦИАЛЬНАЯ ИНФОРМАЦИЯ

**Перечень объектов недвижимого имущества, составляющих имущество казны муниципального образования
город Пермь и предназначенных для предоставления в аренду, по состоянию на 15.06.2023 г.**

Адрес на сайте: <http://www.gorodperm.ru>

| Дзержинский район | | | | | | | | |
|-----------------------------|--|---|--|--|---------------------------------------|--|--|------------|
| № п/п | Адрес объекта | Площадь основная (кв.м) | Доля совместно используемой площади (кв.м) | Характеристика объекта | Оценочный отчет независимого оценщика | | Дата проведения аукциона на право заключения договоров аренды муниципального имущества | Примечание |
| | | | | | реквизиты (номер, дата) | размер арендной платы (без НДС), руб./кв.м в месяц | | |
| 1 | ул. Екатерининская, 220 (кадастровый номер: 59:01:4410222:987) | 30,60 | 0,00 | подвал, вход совместный, высота потолков 2,73 м, ХВС, К, О, Э | | | | |
| 2 | г. Пермь, Дзержинский район, ст. Пермь-Сортировочная, НГЧ-2 (кадастровый номер: 59:01:1717138:405(1771,6) 59:01:1717138:308(24,3) 59:01:0000000:75367(266,0) 59:01:1717138:309(719,5) 59:01:1717138:304(449,4) 59:01:1717138:299(134,7) реестровый номер: 17231(24,6) 453763 (219,5), 453769 59:01:0000000:51619 | 3390,10 | 0,00 | ОСЗ, пути подъездные железнодорожные на производственной базе, навесы, забор базы железобетонный | | | | |
| 3 | ул. Хохрякова, 5 реестровые номера: 194182, 24527 | 365,0 - подвал, 191,9 - 1 этаж, 15,8 - входная группа на 1 этаже, 14,0 - входная группа в подвале | 0,00 | 1 этаж, подвал вход отдельный, высота потолков от 2,11 м до 2,7 м, ХВС, ГВС, К, О, Э | | | | |
| Итого по району | | 4007,40 | 0,00 | | | | | |
| Индустриальный район | | | | | | | | |
| № п/п | Адрес объекта | Площадь основная (кв.м) | Доля совместно используемой площади (кв.м) | Характеристика объекта | Оценочный отчет независимого оценщика | | Дата проведения аукциона на право заключения договоров аренды муниципального имущества | Примечание |
| | | | | | реквизиты (номер, дата) | размер арендной платы (без НДС), руб./кв.м в месяц | | |
| 1 | 2 | 3 | 4 | 5 | 6 | 7 | 8 | 9 |
| 4 | ул. Кавалерийская, 3 (кадастровый номер: 59:01:4416003:1692) | 132,50 | 5,50 | подвал, вход совместный, высота потолков 2,32 м, ХВС, ГВС, К, О, Э | № 39-1/22 от 19.12.2022 | 168,00 168,00 168,00 | 28.03.2023 30.05.2023 | |
| 5 | ул. Кавалерийская, 3 (кадастровый номер: 59:01:4416003:1694, 59:01:4416003:1695) | 81,10 | 3,40 | подвал, вход совместный, высота потолков 2,32 м, ХВС, ГВС, К, О, Э | № 39-1/22 от 19.12.2022 | 168,00 168,00 168,00 | 28.03.2023 30.05.2023 | |

| 1 | 2 | 3 | 4 | 5 | 6 | 7 | 8 | 9 |
|------------------------------|--|-------------------------|--|--|---------------------------------------|--|--|------------|
| 6 | ул. Качалова,32 (кадастровый номер: 59:01:4410846:396) | 198,40 | 0,00 | подвал, вход совместный, высота потолков 2,36 м, ХВС,ГВС,К,О,Э | № 107/02-05 от 14.03.2023 | 97,50 97,50 | 30.05.2023 | ФИП |
| 7 | ул. Космонавта Леонова,23 (кадастровый номер: 59:01:4410846:688) | 292,50 | 0,00 | подвал, вход совместный, высота потолков 2,50 м, ХВС,ГВС,К,О,Э | № 39-2/22 от 19.12.2022 | 102,00 102,00 102,00 | 28.03.2023 30.05.2023 | ФИП |
| Итого по району | | 704,50 | 8,90 | | | | | |
| Кировский район | | | | | | | | |
| № п/п | Адрес объекта | Площадь основная (кв.м) | Доля совместно используемой площади (кв.м) | Характеристика объекта | Оценочный отчет независимого оценщика | | Дата проведения аукциона на право заключения договоров аренды муниципального имущества | Примечание |
| | | | | | реквизиты (номер, дата) | размер арендной платы (без НДС), руб./кв.м в месяц | | |
| 8 | ул. Калинина,15 (реестровый номер: 16166) | 107,00 | 0,00 | цоколь, вход отдельный, высота потолков от 3,22 до 4,18 м, ХВС,ГВС,К,О,Э | | | | |
| Итого по району | | 107,00 | 0,00 | | | | | |
| Ленинский район | | | | | | | | |
| № п/п | Адрес объекта | Площадь основная (кв.м) | Доля совместно используемой площади (кв.м) | Характеристика объекта | Оценочный отчет независимого оценщика | | Дата проведения аукциона на право заключения договоров аренды муниципального имущества | Примечание |
| | | | | | реквизиты (номер, дата) | размер арендной платы (без НДС), руб./кв.м в месяц | | |
| 9 | ул.Пушкина,13 (кадастровый номер: 59:01:4410140:1134) | 4,50 | 1,60 | цокольный этаж, вход совместный, высота потолков 2,40 м, ХВС, К,О,Э | | | | |
| Итого по району | | 4,50 | 1,60 | | | | | |
| Мотовилихинский район | | | | | | | | |
| № п/п | Адрес объекта | Площадь основная (кв.м) | Доля совместно используемой площади (кв.м) | Характеристика объекта | Оценочный отчет независимого оценщика | | Дата проведения аукциона на право заключения договоров аренды муниципального имущества | Примечание |
| | | | | | реквизиты (номер, дата) | размер арендной платы (без НДС), руб./кв.м в месяц | | |
| 10 | ул.Восстания,55 (кадастровый номер: 59:01:4211225:38) | 1828,20 | 0,00 | ОСЗ (школа), высота потолков от 2,0 м до 3,90 м | | | | ОКН |
| 11 | ул.Гарцовская,58 (кадастровый номер: 59:01:4011834:1089) | 83,10 | 0,00 | 1 этаж, вход отдельный, высота потолков 3,25 м, ГВС, ХВС, К, О, Э | № 39-4/22 от 19.12.2022 | 229,00 229,00 229,00 | 28.03.2023 06.06.2023 | |

| 1 | 2 | 3 | 4 | 5 | 6 | 7 | 8 | 9 |
|------------------------|--|-----------------|-------------|---|---------------------------|--------|---|-----|
| 12 | ул.Пономарева,75 (кадастровый номер: 59:01:4311761:1305) | 126,40 | 0,00 | подвал, вход совместный, высота потолков 2,40 м и 2,98 м; ХВС,ГВС,К,О,Э | № 107/05-01 от 12.05.2023 | 200,03 | | |
| 13 | ул.Хрустальная,32 (кадастровый номер: 59:01:4311098:918) | 23,80 | 8,50 | 1 этаж, вход совместный, высота потолков 3,25 м, ХВС, ГВС, К - совместное пользование, О, Э | № 107/01-05 от 13.03.2023 | 320,84 | | ФИП |
| Итого по району | | 2 061,50 | 8,50 | | | | | |

Орджоникидзевский район

| № п/п | Адрес объекта | Площадь основная (кв.м) | Доля совместно используемой площади (кв.м) | Характеристика объекта | Оценочный отчет независимого оценщика | | Дата проведения аукциона на право заключения договоров аренды муниципального имущества | Примечание |
|------------------------|--|-------------------------|--|---|---------------------------------------|--|--|------------|
| | | | | | реквизиты (номер, дата) | размер арендной платы (без НДС), руб./кв.м в месяц | | |
| 14 | ул.Водолазная,10 (кадастровый номер: 59:01:2512429:50) | 421,7 | 0,00 | ОСЗ (баня) | | | | ФИП |
| 15 | ул. Г.Черняховского,21 (кадастровый номер: 59:01:3810197:271) | 302,4 | 0,00 | подвал, вход совместный, высота 2,56 м, ХВС,ГВС,К,О,Э | № 107/02-02 от 14.03.2023 | 109,13 109,13 | 06.06.2023 | |
| 16 | пер. Дубровский 1-й, д. 6 (кадастровый номер: 59:01:2912574:246) | 87,5 | 0,00 | подвал, вход отдельный, высота потолков 2,71 м, ХВС,ГВС,К,О,Э | № 107/04-02 от 26.04.2023 | 107,50 | | |
| Итого по району | | 811,60 | 0,00 | | | | | |

Свердловский район

| № п/п | Адрес объекта | Площадь основная (кв.м) | Доля совместно используемой площади (кв.м) | Характеристика объекта | Оценочный отчет независимого оценщика | | Дата проведения аукциона на право заключения договоров аренды муниципального имущества | Примечание |
|-------|--|-------------------------|--|--|---------------------------------------|--|--|------------|
| | | | | | реквизиты (номер, дата) | размер арендной платы (без НДС), руб./кв.м в месяц | | |
| 19 | ул.А.Гатауллина,27 (кадастровый номер: 59:01:4413679:1020) | 110,00 | 0,00 | цокольный этаж, вход отдельный, высота потолков 2,70 м, ХВС, ГВС, К,О,Э | № 107/04-03 от 26.04.2023 | 127,50 | | ФИП |
| 20 | ул.Братская,14 (кадастровый номер: 59:01:4311979:2714) | 24,60 | 0,00 | отдельно стоящее здание (сарай), Э | | | | |
| 21 | ул. Г.Хасана,16 (реестровый номер: 491500) | 103,30 | 0,00 | подвал, вход отдельный, высота потолков 2,28 м, ХВС,ГВС,К,О,Э | | | | |
| 22 | ул.Л.Шатрова,34 (реестровый номер: 23426) | 348,40 | 118,00 | цокольный этаж, вход совместный, высота потолков 3,00 м, О,Э | | | | |
| 23 | ул. Муромская,16а (кадастровый номер: 59:01:4413607:439) | 325,20 | 0,00 | 1,2 этажи нежилого здания, вход отдельный, высота потолков 2,88 м, ХВС,ГВС,К,О,Э | | | | |

| 1 | 2 | 3 | 4 | 5 | 6 | 7 | 8 | 9 |
|---|---|-----------------|---------------|---------------------|------------------------------|-------|---|---|
| | ул. Народовольчская, 4 (реестровый номер 453882) | 21,36 | 0,00 | гараж металлический | № 107/04-01 от 26.04.2023 | 99,91 | | |
| | Итого по району | 932,86 | 118,00 | | | | | |
| | Итого по городу: | 8 629,36 | 137,00 | | | | | |

ФИП - фонд имущественной поддержки субъектов малого и среднего предпринимательства, ОКН - объект культурного наследия, ХВС - холодное водоснабжение, ГВС - горячее водоснабжение, К - канализация, О - отопление, Э - энергия, ОСЗ - отдельно стоящее здание

По возникающим вопросам обращаться в МКУ «Содержание муниципального имущества» ул. Н. Островского, 27, телефон 210-91-24 (доп. 148)

**ИЗМЕНЕНИЯ,
которые вносятся в Правила землепользования и застройки города Перми, утвержденные решением
Пермской городской Думы от 26 июня 2007 г. № 143**

1. В статье 49:

1.1. установить территориальную зону обслуживания и деловой активности местного значения (Ц-2) в отношении земельного участка с кадастровым номером 59:01:1717039:1960, расположенного по ул. Маршала Рыбалко, 81 в Кировском районе города Перми.

Изменение границ в отношении земельного участка с кадастровым номером 59:01:1717039:1960, расположенного по ул. Маршала Рыбалко, 81 в Кировском районе города Перми, изложить в редакции согласно приложению 1 к настоящим изменениям;

1.2. установить территориальную зону индивидуальной усадебной жилой застройки (Ж-5) в отношении земельного участка с кадастровым номером 59:01:1810014:3, расположенного по ул. Фиалковая, 52 в Кировском районе города Перми.

Изменение границ в отношении земельного участка с кадастровым номером 59:01:1810014:3, расположенного по ул. Фиалковая, 52 в Кировском районе города Перми, изложить в редакции согласно приложению 2 к настоящим изменениям;

1.3. установить территориальную зону производственно-коммунальных объектов III класса вредности (ПК-3) в отношении земельного участка с кадастровым номером 59:01:3919185:4, расположенного по ул. Новозвягинская, 57 в Мотовилихинском районе города Перми.

Изменение границ в отношении земельного участка с кадастровым номером 59:01:3919185:4, расположенного по ул. Новозвягинская, 57 в Мотовилихинском районе города Перми, изложить в редакции согласно приложению 3 к настоящим изменениям;

1.4. установить территориальную зону производственно-коммунальных объектов IV класса вредности (ПК-4) в отношении территории, включающей земельный участок с кадастровым номером 59:01:4716097:16, расположенной в жилом районе Верхние Муллы (участок № 4) в Индустриальном районе города Перми.

Изменение границ в отношении территории, включающей земельный участок с кадастровым номером 59:01:4716097:16, расположенной в жилом районе Верхние Муллы (участок № 4) в Индустриальном районе города Перми, изложить в редакции согласно приложению 4 к настоящим изменениям.

Приложение 1
к изменениям, которые вносятся
в Правила землепользования
и застройки города Перми,
утвержденные решением
Пермской городской Думы
от 26 июня 2007 г. № 143

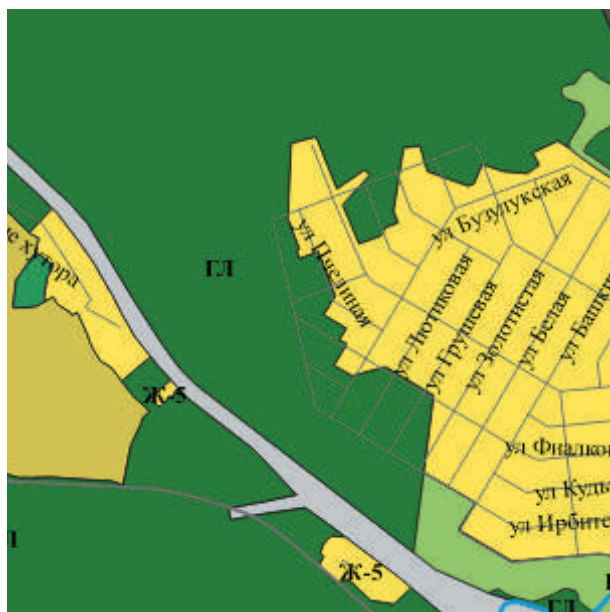
**Изменение границ в отношении земельного участка с кадастровым номером 59:01:1717039:1960,
расположенного по ул. Маршала Рыбалко, 81 в Кировском районе города Перми**



1:25000

Приложение 2
к изменениям, которые вносятся
в Правила землепользования
и застройки города Перми,
утвержденные решением
Пермской городской Думы
от 26 июня 2007 г. № 143

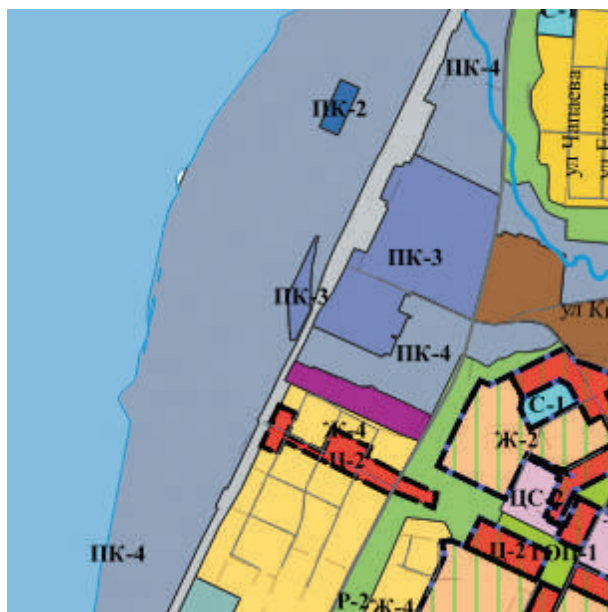
**Изменение границ в отношении земельного участка с кадастровым номером 59:01:1810014:3,
расположенного по ул. Фиалковая, 52 в Кировском районе города Перми**



1:25000

Приложение 3
к изменениям, которые вносятся
в Правила землепользования
и застройки города Перми,
утвержденные решением
Пермской городской Думы
от 26 июня 2007 г. № 143

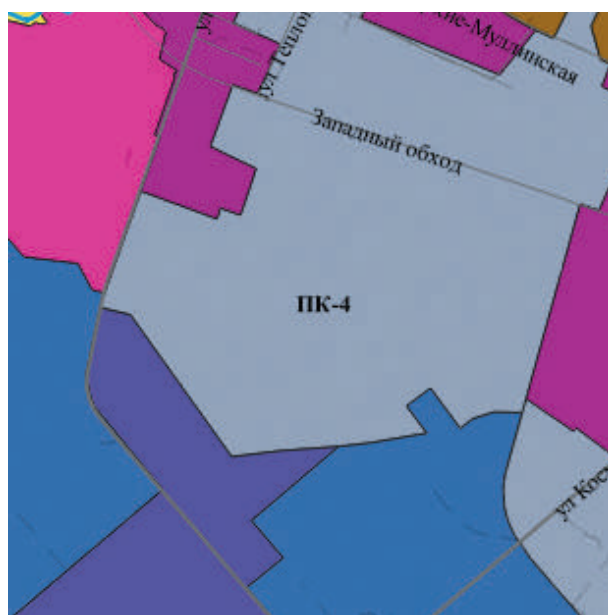
**Изменение границ в отношении земельного участка с кадастровым номером 59:01:3919185:4,
расположенного по ул. Новозвягинская, 57 в Мотовилихинском районе города Перми**



1:25000

Приложение 4
к изменениям, которые вносятся
в Правила землепользования
и застройки города Перми,
утвержденные решением
Пермской городской Думы
от 26 июня 2007 г. № 143

Изменение границ в отношении территории, включающей земельный участок с кадастровым номером 59:01:4716097:16, расположенной в жилом районе Верхние Муллы (участок № 4) в Индустриальном районе города Перми



1:25000

**ИЗМЕНЕНИЯ,
которые вносятся в Правила землепользования и застройки города Перми, утвержденные решением
Пермской городской Думы от 26 июня 2007 г. № 143**

1. В статье 49:

1.1. установить территориальную зону производственно-коммунальных объектов III класса вредности (ПК-3) в отношении земельных участков с кадастровыми номерами 59:01:3812180:266; 59:01:3812180:259; 59:01:3812180:260; 59:01:3812180:261; 59:01:3812180:262; 59:01:3812180:263, 59:01:3812180:264; 59:01:3812180:267; 59:01:3812180:268; 59:01:3812180:269; 59:01:3812180:270; 59:01:3812180:271; 59:01:3812180:272; 59:01:3812180:273; 59:01:3812180:274, расположенных по ул. Академика Веденеева в Орджоникидзевском районе города Перми.

Изменение границ в отношении земельных участков с кадастровыми номерами 59:01:3812180:266; 59:01:3812180:259; 59:01:3812180:260; 59:01:3812180:261; 59:01:3812180:262; 59:01:3812180:263; 59:01:3812180:264; 59:01:3812180:267; 59:01:3812180:268; 59:01:3812180:269; 59:01:3812180:270; 59:01:3812180:271; 59:01:3812180:272; 59:01:3812180:273; 59:01:3812180:274, расположенных по ул. Академика Веденеева в Орджоникидзевском районе города Перми, изложить в редакции согласно приложению 1 к настоящим изменениям;

1.2. установить территориальную зону производственно-коммунальных объектов III класса вредности (ПК-3) в отношении земельных участков с кадастровыми номерами 59:01:3919185:30; 59:01:3919185:31, 59:01:3919185:37; 59:01:3919185:38; 59:01:3919185:50; 59:01:3919185:51, расположенных по ул. Новозвягинской, 57г, 57а, 57б, 57а, 57в, 57 в Мотовилихинском районе города Перми.

Изменение границ в отношении земельных участков с кадастровыми номерами 59:01:3919185:30; 59:01:3919185:31; 59:01:3919185:37; 59:01:3919185:38; 59:01:3919185:50; 59:01:3919185:51, расположенных по ул. Новозвягинской, 57г, 57а, 57б, 57а, 57в, 57 в Мотовилихинском районе города Перми, изложить в редакции согласно приложению 2 к настоящим изменениям;

1.3. установить территориальную зону производственно-коммунальных объектов V класса вредности (ПК-5) в отношении территории, расположенной по ул. Челюскинцев в Дзержинском районе города Перми.

Изменение границ в отношении территории, расположенной по ул. Челюскинцев в Дзержинском районе города Перми, изложить в редакции согласно приложению 3 к настоящим изменениям.

Приложение 1
к изменениям, которые вносятся
в Правила землепользования
и застройки города Перми,
утвержденные решением
Пермской городской Думы
от 26 июня 2007 г. № 143

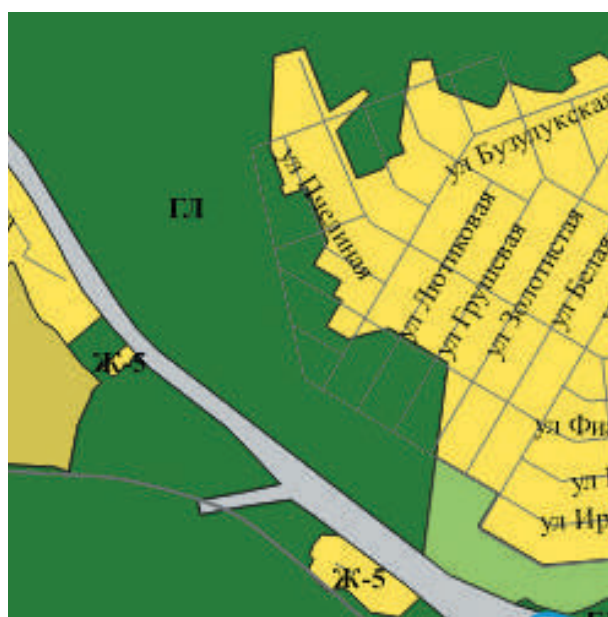
**Изменение границ в отношении земельных участков с кадастровыми номерами 59:01:3812180:266;
59:01:3812180:259; 59:01:3812180:260; 59:01:3812180:261; 59:01:3812180:262; 59:01:3812180:263,
59:01:3812180:264; 59:01:3812180:267; 59:01:3812180:268; 59:01:3812180:269; 59:01:3812180:270;
59:01:3812180:271; 59:01:3812180:272; 59:01:3812180:273; 59:01:3812180:274, расположенных
по ул. Академика Веденева в Орджоникидзевском районе города Перми**



1:25000

Приложение 2
к изменениям, которые вносятся
в Правила землепользования
и застройки города Перми,
утвержденные решением
Пермской городской Думы
от 26 июня 2007 г. № 143

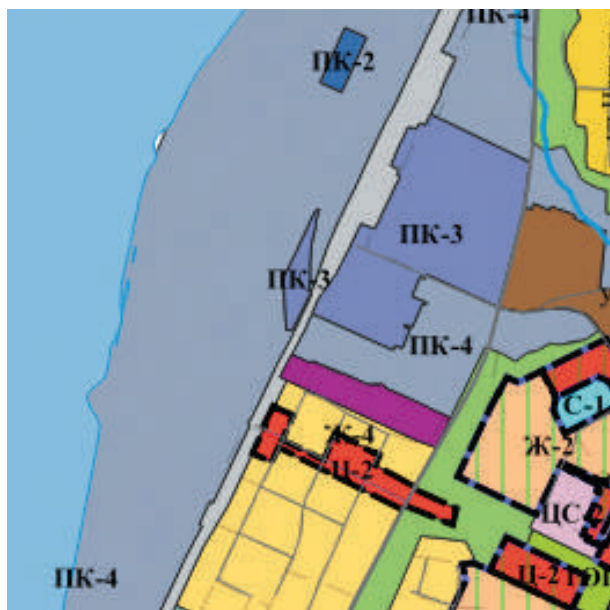
**Изменение границ в отношении земельных участков с кадастровыми номерами
59:01:3919185:30; 59:01:3919185:31, 59:01:3919185:37; 59:01:3919185:38; 59:01:3919185:50;
59:01:3919185:51, расположенных по ул. Новозвягинской, 57г, 57а, 57б, 57в, 57
в Мотовилихинском районе города Перми**



1:25000

Приложение 3
к изменениям, которые вносятся
в Правила землепользования
и застройки города Перми,
утвержденные решением
Пермской городской Думы
от 26 июня 2007 г. № 143

**Изменение границ в отношении территории, расположенной по ул. Челюскинцев
в Дзержинском районе города Перми**



1:25000

**ИЗВЕЩЕНИЕ О ПРОВЕДЕНИИ ЗАСЕДАНИЯ СОГЛАСИТЕЛЬНОЙ КОМИССИИ ПО ВОПРОСУ
СОГЛАСОВАНИЯ МЕСТОПОЛОЖЕНИЯ ГРАНИЦ ЗЕМЕЛЬНЫХ УЧАСТКОВ ПРИ ВЫПОЛНЕНИИ
КОМПЛЕКСНЫХ КАДАСТРОВЫХ РАБОТ**

В отношении объектов недвижимого имущества, расположенных на территории кадастрового квартала (территориях нескольких смежных кадастровых кварталов):

субъект Российской Федерации _____ Пермский край _____,
муниципальное образование _____ город Пермь _____,
населенный пункт _____ город Пермь _____,

№ кадастрового квартала (нескольких смежных кадастровых кварталов):

Пермский край, город Пермь, Кировский район, в границах квартала

*(Иные сведения, позволяющие определить местоположение территории, на которой
59:01:1713012*

выполняются комплексные кадастровые работы)

в соответствии с муниципальным контрактом

от « 27 » февраля 2023 г. № 0356500001423000036 выполняются комплексные
кадастровые работы.

Уведомляем всех заинтересованных лиц о завершении подготовки проекта карты-плана территории, с которым можно ознакомиться по адресу работы согласительной комиссии:

614000, город Пермь, ул. Сибирская, 15

(Адрес работы согласительной комиссии)

или на официальных сайтах в информационно-телекоммуникационной сети «Интернет»:

Департамент земельных отношений администрации города Перми _____ <http://www.gorodperm.ru/> _____;
(Наименование заказчика комплексных кадастровых работ) *(Адрес сайта)*

Министерство по управлению имуществом и градостроительной
деятельностью Пермского края _____ <http://mizo.permkrai.ru> _____;
*(Наименование исполнительного органа государственной власти
субъекта Российской Федерации, на территории которого
проводятся комплексные кадастровые работы)* *(Адрес сайта)*

Управление Федеральной службы государственной регистрации,
кадастра и картографии по Пермскому краю _____ [https://rosreestr.ru/site/about/struct/
territorialnye-organy/upravlenie-rosreestra-
po-permskomu-kraju/](https://rosreestr.ru/site/about/struct/territorialnye-organy/upravlenie-rosreestra-po-permskomu-kraju/) _____.
(Наименование органа кадастрового учета) *(Адрес сайта)*

Заседание согласительной комиссии по вопросу согласования местоположения границ земельных участков, в отношении которых проводятся комплексные кадастровые работы на территории кадастрового квартала (нескольких смежных кадастровых кварталов):

59:01:1713012

состоится по адресу: 614000, город Пермь, ул. Сибирская, 15

« 10 » июля 2023 г. в 15 часов 00 минут.

Для участия в согласовании местоположения границ при себе необходимо иметь документ, удостоверяющий личность, а также документы, подтверждающие права на соответствующий земельный участок.

Обоснованные возражения относительно местоположения границ земельных участков, содержащегося в проекте карты-плана территории, можно представить в согласительную комиссию в письменной форме в период

с « 16 » июня 2022 г. по « 09 » июля 2023 г. и

с « 10 » июля 2022 г. по « 13 » августа 2023 г.

Возражения оформляются в соответствии с частью 15 статьи 42.10 Федерального закона от 24 июля 2007 г. № 221-ФЗ «О государственном кадастре недвижимости» и включают в себя сведения о лице, направившем данное возражение, в том числе фамилию, имя и (при наличии) отчество, а также адрес правообладателя и (или) адрес электронной почты правообладателя, реквизиты документа, удостоверяющего его личность, обоснование причин его несогласия с местоположением границы земельного участка, кадастровый номер земельного участка (при наличии) или обозначение образуемого земельного участка в соответствии с проектом карты-плана территории. К указанным возражениям должны быть приложены копии документов, подтверждающих право лица, направившего данное возражение, на такой земельный участок, или иные документы, устанавливающие или удостоверяющие права на такой земельный участок, а также документы, определяющие (определявшие) местоположение границ при образовании такого земельного участка (при наличии).

В случае отсутствия таких возражений местоположение границ земельных участков считается согласованным.

Второе заседание согласительной комиссии по вопросу согласования местоположения границ земельных участков, в отношении которых проводятся комплексные кадастровые работы, состоится по адресу: 614000 Пермский край, г. Пермь, ул. Сибирская, 15 «14» августа 2023г. в 15 часов 00 минут.

**ИЗВЕЩЕНИЕ О ПРОВЕДЕНИИ ЗАСЕДАНИЯ СОГЛАСИТЕЛЬНОЙ КОМИССИИ ПО ВОПРОСУ
СОГЛАСОВАНИЯ МЕСТОПОЛОЖЕНИЯ ГРАНИЦ ЗЕМЕЛЬНЫХ УЧАСТКОВ
ПРИ ВЫПОЛНЕНИИ КОМПЛЕКСНЫХ КАДАСТРОВЫХ РАБОТ**

В отношении объектов недвижимого имущества, расположенных на территории кадастрового квартала (территориях нескольких смежных кадастровых кварталов):

субъект Российской Федерации _____ Пермский край _____,
муниципальное образование _____ город Пермь _____,
населенный пункт _____ город Пермь _____,

№ кадастрового квартала (нескольких смежных кадастровых кварталов):

Пермский край, город Пермь, Дзержинский район, в границах квартала 59:01:1713494

(Иные сведения, позволяющие определить местоположение территории, на которой

выполняются комплексные кадастровые работы)

в соответствии с муниципальным контрактом

от « 18 » апреля 2023 г. № 059-21-01-27-23 выполняются комплексные кадастровые работы.

Уведомляем всех заинтересованных лиц о завершении подготовки проекта карты-плана территории, с которым можно ознакомиться по адресу работы согласительной комиссии:

614000, город Пермь, ул. Сибирская, 15

(Адрес работы согласительной комиссии)

или на официальных сайтах в информационно-телекоммуникационной сети «Интернет»:

Департамент земельных отношений администрации города Перми _____ <http://www.gorodperm.ru/> _____;
(Наименование заказчика комплексных кадастровых работ) _____ *(Адрес сайта)* _____;

Министерство по управлению имуществом и градостроительной деятельностью Пермского края _____ <http://mizo.permkrai.ru> _____;
(Наименование исполнительного органа государственной власти субъекта Российской Федерации, на территории которого проводятся комплексные кадастровые работы) _____ *(Адрес сайта)* _____;

Управление Федеральной службы государственной регистрации, кадастра и картографии по Пермскому краю _____ <https://rosreestr.ru/site/about/struct/territorialnye-organy/upravlenie-rosreestra-po-permskomu-kraju/> _____;
(Наименование органа кадастрового учета) _____ *(Адрес сайта)* _____.

Заседание согласительной комиссии по вопросу согласования местоположения границ земельных участков, в отношении которых проводятся комплексные кадастровые работы на территории кадастрового квартала (нескольких смежных кадастровых кварталов):

59:01:1713494

состоится по адресу: _____ 614000, город Пермь, ул. Сибирская, 15 _____

« 10 » июля 2023 г. в 15 часов 00 минут.

Для участия в согласовании местоположения границ при себе необходимо иметь документ, удостоверяющий личность, а также документы, подтверждающие права на соответствующий земельный участок.

Обоснованные возражения относительно местоположения границ земельных участков, содержащегося в проекте карты-плана территории, можно представить в согласительную комиссию в письменной форме в период

с « 16 » июня 2022 г. по « 09 » июля 2023 г. и

с « 10 » июля 2022 г. по « 13 » августа 2023 г.

Возражения оформляются в соответствии с частью 15 статьи 42.10 Федерального закона от 24 июля 2007 г. № 221-ФЗ «О государственном кадастре недвижимости» и включают в себя сведения о лице, направившем данное возражение, в том числе фамилию, имя и (при наличии) отчество, а также адрес правообладателя и (или) адрес электронной почты правообладателя, реквизиты документа, удостоверяющего его личность, обоснование причин его несогласия с местоположением границы земельного участка, кадастровый номер земельного участка (при наличии) или обозначение образуемого земельного участка в соответствии с проектом карты-плана территории. К указанным возражениям должны быть приложены копии документов, подтверждающих право лица, направившего данное возражение, на такой земельный участок, или иные документы, устанавливающие или удостоверяющие права на такой земельный участок, а также документы, определяющие (определявшие) местоположение границ при образовании такого земельного участка (при наличии).

В случае отсутствия таких возражений местоположение границ земельных участков считается согласованным.

Второе заседание согласительной комиссии по вопросу согласования местоположения границ земельных участков, в отношении которых проводятся комплексные кадастровые работы, состоится по адресу: 614000 Пермский край, г. Пермь, ул. Сибирская, 15 «14» августа 2023г. в 15 часов 00 минут.

**ИЗВЕЩЕНИЕ О ПРОВЕДЕНИИ ЗАСЕДАНИЯ СОГЛАСИТЕЛЬНОЙ КОМИССИИ ПО ВОПРОСУ
СОГЛАСОВАНИЯ МЕСТОПОЛОЖЕНИЯ ГРАНИЦ ЗЕМЕЛЬНЫХ УЧАСТКОВ
ПРИ ВЫПОЛНЕНИИ КОМПЛЕКСНЫХ КАДАСТРОВЫХ РАБОТ**

В отношении объектов недвижимого имущества, расположенных на территории кадастрового квартала (территориях нескольких смежных кадастровых кварталов):

субъект Российской Федерации _____ Пермский край _____,
муниципальное образование _____ город Пермь _____,
населенный пункт _____ город Пермь _____,

№ кадастрового квартала (нескольких смежных кадастровых кварталов):

Пермский край, город Пермь, Кировский район, с южной стороны РПБ, СНТ

*(Иные сведения, позволяющие определить местоположение территории, на которой
«Коллективный сад № 152» в границах квартала 59:01:1717151*

выполняются комплексные кадастровые работы)

в соответствии с муниципальным контрактом

от « 27 » февраля 2023 г. № 0356500001423000036 выполняются комплексные кадастровые работы.

Уведомляем всех заинтересованных лиц о завершении подготовки проекта карты-плана территории, с которым можно ознакомиться по адресу работы согласительной комиссии:

614000, город Пермь, ул. Сибирская, 15

(Адрес работы согласительной комиссии)

или на официальных сайтах в информационно-телекоммуникационной сети «Интернет»:

Департамент земельных отношений администрации города Перми _____ <http://www.gorodperm.ru/> _____;
(Наименование заказчика комплексных кадастровых работ) (Адрес сайта)

Министерство по управлению имуществом и градостроительной деятельностью Пермского края _____ <http://mizo.permkrai.ru> _____;
(Наименование исполнительного органа государственной власти субъекта Российской Федерации, на территории которого проводятся комплексные кадастровые работы) (Адрес сайта)

Управление Федеральной службы государственной регистрации, кадастра и картографии по Пермскому краю _____ <https://rosreestr.ru/site/about/struct/territorialnye-organy/upravlenie-rosreestra-po-permskomu-kraju/> _____.
(Наименование органа кадастрового учета) (Адрес сайта)

Заседание согласительной комиссии по вопросу согласования местоположения границ земельных участков, в отношении которых проводятся комплексные кадастровые работы на территории кадастрового квартала (нескольких смежных кадастровых кварталов):

59:01:1717151

состоится по адресу: _____ 614000, город Пермь, ул. Сибирская, 15 _____

« 10 » июля 2023 г. в 15 часов 00 минут.

Для участия в согласовании местоположения границ при себе необходимо иметь документ, удостоверяющий личность, а также документы, подтверждающие права на соответствующий земельный участок.

Обоснованные возражения относительно местоположения границ земельных участков, содержащегося в проекте карты-плана территории, можно представить в согласительную комиссию в письменной форме в период

с « 16 » июня 2022 г. по « 09 » июля 2023 г. и

с « 10 » июля 2022 г. по « 13 » августа 2023 г.

Возражения оформляются в соответствии с частью 15 статьи 42.10 Федерального закона от 24 июля 2007 г. № 221-ФЗ «О государственном кадастре недвижимости» и включают в себя сведения о лице, направившем данное возражение, в том числе фамилию, имя и (при наличии) отчество, а также адрес правообладателя и (или) адрес электронной почты правообладателя, реквизиты документа, удостоверяющего его личность, обоснование причин его несогласия с местоположением границы земельного участка, кадастровый номер земельного участка (при наличии) или обозначение образуемого земельного участка в соответствии с проектом карты-плана территории. К указанным возражениям должны быть приложены копии документов, подтверждающих право лица, направившего данное возражение, на такой земельный участок, или иные документы, устанавливающие или удостоверяющие права на такой земельный участок, а также документы, определяющие (определявшие) местоположение границ при образовании такого земельного участка (при наличии).

В случае отсутствия таких возражений местоположение границ земельных участков считается согласованным.

Второе заседание согласительной комиссии по вопросу согласования местоположения границ земельных участков, в отношении которых проводятся комплексные кадастровые работы, состоится по адресу: 614000 Пермский край, г. Пермь, ул. Сибирская, 15 «14» августа 2023г. в 15 часов 00 минут.

**ИЗВЕЩЕНИЕ О ПРОВЕДЕНИИ ЗАСЕДАНИЯ СОГЛАСИТЕЛЬНОЙ КОМИССИИ ПО ВОПРОСУ
СОГЛАСОВАНИЯ МЕСТОПОЛОЖЕНИЯ ГРАНИЦ ЗЕМЕЛЬНЫХ УЧАСТКОВ ПРИ ВЫПОЛНЕНИИ
КОМПЛЕКСНЫХ КАДАСТРОВЫХ РАБОТ**

В отношении объектов недвижимого имущества, расположенных на территории кадастрового квартала (территориях нескольких смежных кадастровых кварталов):

субъект Российской Федерации _____ Пермский край _____ ,
муниципальное образование _____ город Пермь _____ ,
населенный пункт _____ город Пермь _____ ,

№ кадастрового квартала (нескольких смежных кадастровых кварталов):

Пермский край, город Пермь, Кировский район, в границах квартала

*(Иные сведения, позволяющие определить местоположение территории, на которой
59:01:1810007*

выполняются комплексные кадастровые работы)

в соответствии с муниципальным контрактом

от « 27 » февраля 2023 г. № 0356500001423000036 выполняются комплексные кадастровые работы.

Уведомляем всех заинтересованных лиц о завершении подготовки проекта карты-плана территории, с которым можно ознакомиться по адресу работы согласительной комиссии:

614000, город Пермь, ул. Сибирская, 15

(Адрес работы согласительной комиссии)

или на официальных сайтах в информационно-телекоммуникационной сети «Интернет»

Департамент земельных отношений
администрации города Перми

<http://www.gorodperm.ru/> ;

(Наименование заказчика комплексных кадастровых работ)

(Адрес сайта)

Министерство по управлению имуществом и градостроительной
деятельностью Пермского края

<http://mizo.permkrai.ru> ;

*(Наименование исполнительного органа государственной власти
субъекта Российской Федерации, на территории которого
проводятся комплексные кадастровые работы)*

(Адрес сайта)

Управление Федеральной службы государственной регистрации,
кадастра и картографии по Пермскому краю

[https://rosreestr.ru/site/about/struct/
territorialnye-organy/upravlenie-rosreestra-
po-permskomu-krayu/](https://rosreestr.ru/site/about/struct/territorialnye-organy/upravlenie-rosreestra-po-permskomu-krayu/) .

(Наименование органа кадастрового учета)

(Адрес сайта)

Заседание согласительной комиссии по вопросу согласования местоположения границ земельных участков, в отношении которых проводятся комплексные кадастровые работы на территории кадастрового квартала (нескольких смежных кадастровых кварталов):

59:01:1810007

состоится по адресу: _____ 614000, город Пермь, ул. Сибирская, 15

« 10 » июля 2023 г. в 15 часов 00 минут.

Для участия в согласовании местоположения границ при себе необходимо иметь документ, удостоверяющий личность, а также документы, подтверждающие права на соответствующий земельный участок.

Обоснованные возражения относительно местоположения границ земельных участков, содержащегося в проекте карты-плана территории, можно представить в согласительную комиссию в письменной форме в период

с « 16 » июня 2022 г. по « 09 » июля 2023 г. и
с « 10 » июля 2022 г. по « 13 » августа 2023 г.

Возражения оформляются в соответствии с частью 15 статьи 42.10 Федерального закона от 24 июля 2007 г. № 221-ФЗ «О государственном кадастре недвижимости» и включают в себя сведения о лице, направившем данное возражение, в том числе фамилию, имя и (при наличии) отчество, а также адрес правообладателя и (или) адрес электронной почты правообладателя, реквизиты документа, удостоверяющего его личность, обоснование причин его несогласия с местоположением границы земельного участка, кадастровый номер земельного участка (при наличии) или обозначение образуемого земельного участка в соответствии с проектом карты-плана территории. К указанным возражениям должны быть приложены копии документов, подтверждающих право лица, направившего данное возражение, на такой земельный участок, или иные документы, устанавливающие или удостоверяющие права на такой земельный участок, а также документы, определяющие (определявшие) местоположение границ при образовании такого земельного участка (при наличии).

В случае отсутствия таких возражений местоположение границ земельных участков считается согласованным.

Второе заседание согласительной комиссии по вопросу согласования местоположения границ земельных участков, в отношении которых проводятся комплексные кадастровые работы, состоится по адресу: 614000 Пермский край, г. Пермь, ул. Сибирская, 15 «14» августа 2023г. в 15 часов 00 минут.

**ИЗВЕЩЕНИЕ О ПРОВЕДЕНИИ ЗАСЕДАНИЯ СОГЛАСИТЕЛЬНОЙ КОМИССИИ ПО ВОПРОСУ
СОГЛАСОВАНИЯ МЕСТОПОЛОЖЕНИЯ ГРАНИЦ ЗЕМЕЛЬНЫХ УЧАСТКОВ ПРИ ВЫПОЛНЕНИИ
КОМПЛЕКСНЫХ КАДАСТРОВЫХ РАБОТ**

В отношении объектов недвижимого имущества, расположенных на территории кадастрового квартала (территориях нескольких смежных кадастровых кварталов):

субъект Российской Федерации _____ Пермский край _____,
муниципальное образование _____ город Пермь _____,
населенный пункт _____ город Пермь _____,

№ кадастрового квартала (нескольких смежных кадастровых кварталов):

Пермский край, город Пермь, Кировский район, в границах квартала

*(Иные сведения, позволяющие определить местоположение территории, на которой
59:01:1810035*

выполняются комплексные кадастровые работы)

в соответствии с муниципальным контрактом

от « 27 » февраля 2023 г. № 0356500001423000036 выполняются комплексные кадастровые работы.

Уведомляем всех заинтересованных лиц о завершении подготовки проекта карты-плана территории, с которым можно ознакомиться по адресу работы согласительной комиссии:

614000, город Пермь, ул. Сибирская, 15

(Адрес работы согласительной комиссии)

или на официальных сайтах в информационно-телекоммуникационной сети «Интернет»:

Департамент земельных отношений администрации города Перми http://www.gorodperm.ru/ ;
(Наименование заказчика комплексных кадастровых работ) *(Адрес сайта)*

Министерство по управлению имуществом и градостроительной деятельностью Пермского края http://mizo.permkrai.ru ;
(Наименование исполнительного органа государственной власти субъекта Российской Федерации, на территории которого проводятся комплексные кадастровые работы) *(Адрес сайта)*

Управление Федеральной службы государственной регистрации, кадастра и картографии по Пермскому краю https://rosreestr.ru/site/about/struct/territorialnye-organy/upravlenie-rosreestra-po-permskomu-krayu/ ;
(Наименование органа кадастрового учета) *(Адрес сайта)*

Заседание согласительной комиссии по вопросу согласования местоположения границ земельных участков, в отношении которых проводятся комплексные кадастровые работы на территории кадастрового квартала (нескольких смежных кадастровых кварталов):

59:01:1810035

состоится по адресу: _____ 614000, город Пермь, ул. Сибирская, 15

« 10 » июля 2023 г. в 15 часов 00 минут.

Для участия в согласовании местоположения границ при себе необходимо иметь документ, удостоверяющий личность, а также документы, подтверждающие права на соответствующий земельный участок.

Обоснованные возражения относительно местоположения границ земельных участков, содержащегося в проекте карты-плана территории, можно представить в согласительную комиссию в письменной форме в период

с « 16 » июня 2022 г. по « 09 » июля 2023 г. и

с « 10 » июля 2022 г. по « 13 » августа 2023 г.

Возражения оформляются в соответствии с частью 15 статьи 42.10 Федерального закона от 24 июля 2007 г. № 221-ФЗ «О государственном кадастре недвижимости» и включают в себя сведения о лице, направившем данное возражение, в том числе фамилию, имя и (при наличии) отчество, а также адрес правообладателя и (или) адрес электронной почты правообладателя, реквизиты документа, удостоверяющего его личность, обоснование причин его несогласия с местоположением границы земельного участка, кадастровый номер земельного участка (при наличии) или обозначение образуемого земельного участка в соответствии с проектом карты-плана территории. К указанным возражениям должны быть приложены копии документов, подтверждающих право лица, направившего данное возражение, на такой земельный участок, или иные документы, устанавливающие или удостоверяющие права на такой земельный участок, а также документы, определяющие (определявшие) местоположение границ при образовании такого земельного участка (при наличии).

В случае отсутствия таких возражений местоположение границ земельных участков считается согласованным.

Второе заседание согласительной комиссии по вопросу согласования местоположения границ земельных участков, в отношении которых проводятся комплексные кадастровые работы, состоится по адресу: 614000 Пермский край, г. Пермь, ул. Сибирская, 15 «14» августа 2023г. в 15 часов 00 минут.

**ИЗВЕЩЕНИЕ О ПРОВЕДЕНИИ ЗАСЕДАНИЯ СОГЛАСИТЕЛЬНОЙ
КОМИССИИ ПО ВОПРОСУ СОГЛАСОВАНИЯ МЕСТОПОЛОЖЕНИЯ
ГРАНИЦ ЗЕМЕЛЬНЫХ УЧАСТКОВ ПРИ ВЫПОЛНЕНИИ КОМПЛЕКСНЫХ
КАДАСТРОВЫХ РАБОТ**

В отношении объектов недвижимого имущества, расположенных на территории кадастрового квартала (территориях нескольких смежных кадастровых кварталов):
 субъект Российской Федерации _____ Пермский край _____,
 муниципальное образование _____ город Пермь _____,
 населенный пункт _____ город Пермь _____,

№ кадастрового квартала (нескольких смежных кадастровых кварталов):
Пермский край, город Пермь, Орджоникидзевский район, коллективный сад №29а

(Иные сведения, позволяющие определить местоположение территории, на которой

при КРП в границах квартала 59:01:3510226

выполняются комплексные кадастровые работы)

в соответствии с муниципальным контрактом
 от « 27 » февраля 2023 г. № 0356500001423000036 выполняются комплексные
 кадастровые работы.

Уведомляем всех заинтересованных лиц о завершении подготовки проекта карты-
 плана территории, с которым можно ознакомиться по адресу работы согласительной
 комиссии:

614000, город Пермь, ул. Сибирская,15

(Адрес работы согласительной комиссии)

или на официальных сайтах в информационно-телекоммуникационной сети «Интернет»:

Департамент земельных отношений администрации
 города Перми

(Наименование заказчика комплексных кадастровых работ)

<http://www.gorodperm.ru/>

(Адрес сайта)

Министерство по управлению имуществом и
 градостроительной деятельностью Пермского края

*(Наименование исполнительного органа государственной
 власти субъекта Российской Федерации, на территории
 которого проводятся комплексные кадастровые работы)*

<http://mizo.permkrai.ru>

(Адрес сайта)

Управление Федеральной службы государственной
 регистрации, кадастра и картографии по Пермскому
 краю

(Наименование органа кадастрового учета)

<https://rosreestr.ru/site/about/struct/territorialnye-organy/upravlenie-rosreestra-po-permskomu-kraju/>

(Адрес сайта)

Заседание согласительной комиссии по вопросу согласования местоположения границ
 земельных участков, в отношении которых проводятся комплексные кадастровые работы
 на территории кадастрового квартала (нескольких смежных кадастровых кварталов):

59:01:3510226

состоится по адресу: 614000, город Пермь, ул. Сибирская, 15

« 10 » июля 2023 г. в 15 часов 00 минут.

Для участия в согласовании местоположения границ при себе необходимо иметь
 документ, удостоверяющий личность, а также документы, подтверждающие права
 на соответствующий земельный участок.

Обоснованные возражения относительно местоположения границ земельных участков,
 содержащегося в проекте карты-плана территории, можно представить в согласительную
 комиссию в письменной форме в период

с « 16 » июня 2022 г. по « 09 » июля 2023 г. и

с « 10 » июля 2022 г. по « 13 » августа 2023 г.

Возражения оформляются в соответствии с частью 15 статьи 42.10 Федерального закона от 24 июля 2007 г. № 221-ФЗ «О государственном кадастре недвижимости» и включают в себя сведения о лице, направившем данное возражение, в том числе фамилию, имя и (при наличии) отчество, а также адрес правообладателя и (или) адрес электронной почты правообладателя, реквизиты документа, удостоверяющего его личность, обоснование причин его несогласия с местоположением границы земельного участка, кадастровый номер земельного участка (при наличии) или обозначение образуемого земельного участка в соответствии с проектом карты-плана территории. К указанным возражениям должны быть приложены копии документов, подтверждающих право лица, направившего данное возражение, на такой земельный участок, или иные документы, устанавливающие или удостоверяющие права на такой земельный участок, а также документы, определяющие (определявшие) местоположение границ при образовании такого земельного участка (при наличии).

В случае отсутствия таких возражений местоположение границ земельных участков считается согласованным.

Второе заседание согласительной комиссии по вопросу согласования местоположения границ земельных участков, в отношении которых проводятся комплексные кадастровые работы, состоится по адресу: 614000 Пермский край, г. Пермь, ул. Сибирская, 15 «14» августа 2023г. в 15 часов 00 минут.

**ИЗВЕЩЕНИЕ О ПРОВЕДЕНИИ ЗАСЕДАНИЯ СОГЛАСИТЕЛЬНОЙ
КОМИССИИ ПО ВОПРОСУ СОГЛАСОВАНИЯ МЕСТОПОЛОЖЕНИЯ
ГРАНИЦ ЗЕМЕЛЬНЫХ УЧАСТКОВ ПРИ ВЫПОЛНЕНИИ КОМПЛЕКСНЫХ
КАДАСТРОВЫХ РАБОТ**

В отношении объектов недвижимого имущества, расположенных на территории кадастрового квартала (территориях нескольких смежных кадастровых кварталов):

субъект Российской Федерации Пермский край,

муниципальное образование город Пермь,

населенный пункт город Пермь,

№ кадастрового квартала (нескольких смежных кадастровых кварталов):

Пермский край, город Пермь, Орджоникидзевский район, в границах квартала

(Иные сведения, позволяющие определить местоположение территории, на которой

59:01:3512028

выполняются комплексные кадастровые работы)

в соответствии с муниципальным контрактом

от « 27 » февраля 2023 г. № 0356500001423000036 выполняются комплексные кадастровые работы.

Уведомляем всех заинтересованных лиц о завершении подготовки проекта карты-плана территории, с которым можно ознакомиться по адресу работы согласительной комиссии:

614000, город Пермь, ул. Сибирская, 15

(Адрес работы согласительной комиссии)

или на официальных сайтах в информационно-телекоммуникационной сети «Интернет»:

Департамент земельных отношений администрации
города Перми

<http://www.gorodperm.ru/>

(Наименование заказчика комплексных кадастровых работ)

(Адрес сайта)

Министерство по управлению имуществом и
градостроительной деятельностью Пермского края

<http://mizo.permkrai.ru>

(Наименование исполнительного органа государственной власти субъекта Российской Федерации, на территории которого проводятся комплексные кадастровые работы)

(Адрес сайта)

Управление Федеральной службы государственной
регистрации, кадастра и картографии по Пермскому
краю

<https://rosreestr.ru/site/about/struct/territorialnye-organy/upravlenie-rosreestra-po-permskomu-kraju/>

(Наименование органа кадастрового учета)

(Адрес сайта)

Заседание согласительной комиссии по вопросу согласования местоположения границ земельных участков, в отношении которых проводятся комплексные кадастровые работы на территории кадастрового квартала (нескольких смежных кадастровых кварталов):

59:01:3512028

состоится по адресу: 614000, город Пермь, ул. Сибирская, 15

« 10 » июля 2023 г. в 15 часов 00 минут.

Для участия в согласовании местоположения границ при себе необходимо иметь документ, удостоверяющий личность, а также документы, подтверждающие права на соответствующий земельный участок.

Обоснованные возражения относительно местоположения границ земельных участков, содержащегося в проекте карты-плана территории, можно представить в согласительную комиссию в письменной форме в период

с « 16 » июня 2022 г. по « 09 » июля 2023 г. и

с « 10 » июля 2022 г. по « 13 » августа 2023 г.

Возражения оформляются в соответствии с частью 15 статьи 42.10 Федерального закона от 24 июля 2007 г. № 221-ФЗ «О государственном кадастре недвижимости» и включают в себя сведения о лице, направившем данное возражение, в том числе фамилию, имя и (при наличии) отчество, а также адрес правообладателя и (или) адрес электронной почты правообладателя, реквизиты документа, удостоверяющего его личность, обоснование причин его несогласия с местоположением границы земельного участка, кадастровый номер земельного участка (при наличии) или обозначение образуемого земельного участка в соответствии с проектом карты-плана территории. К указанным возражениям должны быть приложены копии документов, подтверждающих право лица, направившего данное возражение, на такой земельный участок, или иные документы, устанавливающие или удостоверяющие права на такой земельный участок, а также документы, определяющие (определявшие) местоположение границ при образовании такого земельного участка (при наличии).

В случае отсутствия таких возражений местоположение границ земельных участков считается согласованным.

Второе заседание согласительной комиссии по вопросу согласования местоположения границ земельных участков, в отношении которых проводятся комплексные кадастровые работы, состоится по адресу: 614000 Пермский край, г. Пермь, ул. Сибирская, 15 «14» августа 2023г. в 15 часов 00 минут.

**ИЗВЕЩЕНИЕ О ПРОВЕДЕНИИ ЗАСЕДАНИЯ СОГЛАСИТЕЛЬНОЙ
КОМИССИИ ПО ВОПРОСУ СОГЛАСОВАНИЯ МЕСТОПОЛОЖЕНИЯ
ГРАНИЦ ЗЕМЕЛЬНЫХ УЧАСТКОВ ПРИ ВЫПОЛНЕНИИ КОМПЛЕКСНЫХ
КАДАСТРОВЫХ РАБОТ**

В отношении объектов недвижимого имущества, расположенных на территории кадастрового квартала (территориях нескольких смежных кадастровых кварталов):

субъект Российской Федерации Пермский край ,

муниципальное образование город Пермь ,

населенный пункт город Пермь ,

№ кадастрового квартала (нескольких смежных кадастровых кварталов):

Пермский край, город Пермь, Орджоникидзевский район, в границах квартала

(Иные сведения, позволяющие определить местоположение территории, на которой

59:01:3812257

выполняются комплексные кадастровые работы)

в соответствии с муниципальным контрактом

от « 27 » февраля 2023 г. № 0356500001423000036 выполняются комплексные кадастровые работы.

Уведомляем всех заинтересованных лиц о завершении подготовки проекта карты-плана территории, с которым можно ознакомиться по адресу работы согласительной комиссии:

614000, город Пермь, ул. Сибирская, 15

(Адрес работы согласительной комиссии)

или на официальных сайтах в информационно-телекоммуникационной сети «Интернет»:

Департамент земельных отношений администрации
города Перми

<http://www.gorodperm.ru/> ;

(Наименование заказчика комплексных кадастровых работ)

(Адрес сайта)

Министерство по управлению имуществом и
градостроительной деятельностью Пермского края

<http://mizo.permkrai.ru> ;

*(Наименование исполнительного органа государственной
власти субъекта Российской Федерации, на территории
которого проводятся комплексные кадастровые работы)*

(Адрес сайта)

Управление Федеральной службы государственной
регистрации, кадастра и картографии по Пермскому
краю

<https://rosreestr.ru/site/about/struct/territorialnye-organy/upravlenie-rosreestra-po-permskomu-kraju/> .

(Наименование органа кадастрового учета)

(Адрес сайта)

Заседание согласительной комиссии по вопросу согласования местоположения границ земельных участков, в отношении которых проводятся комплексные кадастровые работы на территории кадастрового квартала (нескольких смежных кадастровых кварталов):

59:01:3812257

состоится по адресу: 614000, город Пермь, ул. Сибирская, 15

« 10 » июля 2023 г. в 15 часов 00 минут.

Для участия в согласовании местоположения границ при себе необходимо иметь документ, удостоверяющий личность, а также документы, подтверждающие права на соответствующий земельный участок.

Обоснованные возражения относительно местоположения границ земельных участков, содержащегося в проекте карты-плана территории, можно представить в согласительную комиссию в письменной форме в период

с « 16 » июня 2022 г. по « 09 » июля 2023 г. и

с « 10 » июля 2022 г. по « 13 » августа 2023 г.

Возражения оформляются в соответствии с частью 15 статьи 42.10 Федерального закона от 24 июля 2007 г. № 221-ФЗ «О государственном кадастре недвижимости» и включают в себя сведения о лице, направившем данное возражение, в том числе фамилию, имя и (при наличии) отчество, а также адрес правообладателя и (или) адрес электронной почты правообладателя, реквизиты документа, удостоверяющего его личность, обоснование причин его несогласия с местоположением границы земельного участка, кадастровый номер земельного участка (при наличии) или обозначение образуемого земельного участка в соответствии с проектом карты-плана территории. К указанным возражениям должны быть приложены копии документов, подтверждающих право лица, направившего данное возражение, на такой земельный участок, или иные документы, устанавливающие или удостоверяющие права на такой земельный участок, а также документы, определяющие (определявшие) местоположение границ при образовании такого земельного участка (при наличии).

В случае отсутствия таких возражений местоположение границ земельных участков считается согласованным.

Второе заседание согласительной комиссии по вопросу согласования местоположения границ земельных участков, в отношении которых проводятся комплексные кадастровые работы, состоится по адресу: 614000 Пермский край, г. Пермь, ул. Сибирская, 15 «14» августа 2023г. в 15 часов 00 минут.

**ИЗВЕЩЕНИЕ О ПРОВЕДЕНИИ ЗАСЕДАНИЯ СОГЛАСИТЕЛЬНОЙ
КОМИССИИ ПО ВОПРОСУ СОГЛАСОВАНИЯ МЕСТОПОЛОЖЕНИЯ
ГРАНИЦ ЗЕМЕЛЬНЫХ УЧАСТКОВ ПРИ ВЫПОЛНЕНИИ КОМПЛЕКСНЫХ
КАДАСТРОВЫХ РАБОТ**

В отношении объектов недвижимого имущества, расположенных на территории кадастрового квартала (территориях нескольких смежных кадастровых кварталов):

субъект Российской Федерации Пермский край,

муниципальное образование город Пермь,

населенный пункт город Пермь,

№ кадастрового квартала (нескольких смежных кадастровых кварталов):

Пермский край, город Пермь, Мотовилихинский район, в границах квартала

(Иные сведения, позволяющие определить местоположение территории, на которой

59:01:3911631

выполняются комплексные кадастровые работы)

в соответствии с муниципальным контрактом

от « 27 » февраля 2023 г. № 0356500001423000036 выполняются комплексные кадастровые работы.

Уведомляем всех заинтересованных лиц о завершении подготовки проекта карты-плана территории, с которым можно ознакомиться по адресу работы согласительной комиссии:

614000, город Пермь, ул. Сибирская, 15

(Адрес работы согласительной комиссии)

или на официальных сайтах в информационно-телекоммуникационной сети «Интернет»:

Департамент земельных отношений администрации
города Перми

<http://www.gorodperm.ru/> ;

(Наименование заказчика комплексных кадастровых работ)

(Адрес сайта)

Министерство по управлению имуществом и
градостроительной деятельностью Пермского края

<http://mizo.permkrai.ru> ;

(Наименование исполнительного органа государственной власти субъекта Российской Федерации, на территории которого проводятся комплексные кадастровые работы)

(Адрес сайта)

Управление Федеральной службы государственной
регистрации, кадастра и картографии по Пермскому
краю

<https://rosreestr.ru/site/about/struct/territorialnye-organy/upravlenie-rosreestra-po-permskomu-kraju/> .

(Наименование органа кадастрового учета)

(Адрес сайта)

Заседание согласительной комиссии по вопросу согласования местоположения границ земельных участков, в отношении которых проводятся комплексные кадастровые работы на территории кадастрового квартала (нескольких смежных кадастровых кварталов):

59:01:3911631

состоится по адресу: 614000, город Пермь, ул. Сибирская, 15

« 10 » июля 2023 г. в 15 часов 00 минут.

Для участия в согласовании местоположения границ при себе необходимо иметь документ, удостоверяющий личность, а также документы, подтверждающие права на соответствующий земельный участок.

Обоснованные возражения относительно местоположения границ земельных участков, содержащегося в проекте карты-плана территории, можно представить в согласительную комиссию в письменной форме в период

с « 16 » июня 2022 г. по « 09 » июля 2023 г. и

с « 10 » июля 2022 г. по « 13 » августа 2023 г.

Возражения оформляются в соответствии с частью 15 статьи 42.10 Федерального закона от 24 июля 2007 г. № 221-ФЗ «О государственном кадастре недвижимости» и включают в себя сведения о лице, направившем данное возражение, в том числе фамилию, имя и (при наличии) отчество, а также адрес правообладателя и (или) адрес электронной почты правообладателя, реквизиты документа, удостоверяющего его личность, обоснование причин его несогласия с местоположением границы земельного участка, кадастровый номер земельного участка (при наличии) или обозначение образуемого земельного участка в соответствии с проектом карты-плана территории. К указанным возражениям должны быть приложены копии документов, подтверждающих право лица, направившего данное возражение, на такой земельный участок, или иные документы, устанавливающие или удостоверяющие права на такой земельный участок, а также документы, определяющие (определявшие) местоположение границ при образовании такого земельного участка (при наличии).

В случае отсутствия таких возражений местоположение границ земельных участков считается согласованным.

Второе заседание согласительной комиссии по вопросу согласования местоположения границ земельных участков, в отношении которых проводятся комплексные кадастровые работы, состоится по адресу: 614000 Пермский край, г. Пермь, ул. Сибирская, 15 «14» августа 2023г. в 15 часов 00 минут.

**ИЗВЕЩЕНИЕ О ПРОВЕДЕНИИ ЗАСЕДАНИЯ СОГЛАСИТЕЛЬНОЙ
КОМИССИИ ПО ВОПРОСУ СОГЛАСОВАНИЯ МЕСТОПОЛОЖЕНИЯ
ГРАНИЦ ЗЕМЕЛЬНЫХ УЧАСТКОВ ПРИ ВЫПОЛНЕНИИ КОМПЛЕКСНЫХ
КАДАСТРОВЫХ РАБОТ**

В отношении объектов недвижимого имущества, расположенных на территории кадастрового квартала (территориях нескольких смежных кадастровых кварталов):

субъект Российской Федерации Пермский край ,

муниципальное образование город Пермь ,

населенный пункт город Пермь ,

№ кадастрового квартала (нескольких смежных кадастровых кварталов):

Пермский край, город Пермь, Мотовилихинский район, в границах квартала

(Иные сведения, позволяющие определить местоположение территории, на которой

59:01:3911634

выполняются комплексные кадастровые работы)

в соответствии с муниципальным контрактом

от « 27 » февраля 2023 г. № 0356500001423000036 выполняются комплексные кадастровые работы.

Уведомляем всех заинтересованных лиц о завершении подготовки проекта карты-плана территории, с которым можно ознакомиться по адресу работы согласительной комиссии:

614000, город Пермь, ул. Сибирская, 15

(Адрес работы согласительной комиссии)

или на официальных сайтах в информационно-телекоммуникационной сети «Интернет»:

Департамент земельных отношений администрации
города Перми

<http://www.gorodperm.ru/> ;

(Наименование заказчика комплексных кадастровых работ)

(Адрес сайта)

Министерство по управлению имуществом и
градостроительной деятельностью Пермского края

<http://mizo.permkrai.ru> ;

*(Наименование исполнительного органа государственной
власти субъекта Российской Федерации, на территории
которого проводятся комплексные кадастровые работы)*

(Адрес сайта)

Управление Федеральной службы государственной
регистрации, кадастра и картографии по Пермскому
краю

<https://rosreestr.ru/site/about/struct/territorialnye-organy/upravlenie-rosreestra-po-permskomu-kraju/> .

(Наименование органа кадастрового учета)

(Адрес сайта)

Заседание согласительной комиссии по вопросу согласования местоположения границ земельных участков, в отношении которых проводятся комплексные кадастровые работы на территории кадастрового квартала (нескольких смежных кадастровых кварталов):

59:01:3911634

состоится по адресу: 614000, город Пермь, ул. Сибирская, 15

« 10 » июля 2023 г. в 15 часов 00 минут.

Для участия в согласовании местоположения границ при себе необходимо иметь документ, удостоверяющий личность, а также документы, подтверждающие права на соответствующий земельный участок.

Обоснованные возражения относительно местоположения границ земельных участков, содержащегося в проекте карты-плана территории, можно представить в согласительную комиссию в письменной форме в период

с « 16 » июня 2022 г. по « 09 » июля 2023 г. и

с « 10 » июля 2022 г. по « 13 » августа 2023 г.

Возражения оформляются в соответствии с частью 15 статьи 42.10 Федерального закона от 24 июля 2007 г. № 221-ФЗ «О государственном кадастре недвижимости» и включают в себя сведения о лице, направившем данное возражение, в том числе фамилию, имя и (при наличии) отчество, а также адрес правообладателя и (или) адрес электронной почты правообладателя, реквизиты документа, удостоверяющего его личность, обоснование причин его несогласия с местоположением границы земельного участка, кадастровый номер земельного участка (при наличии) или обозначение образуемого земельного участка в соответствии с проектом карты-плана территории. К указанным возражениям должны быть приложены копии документов, подтверждающих право лица, направившего данное возражение, на такой земельный участок, или иные документы, устанавливающие или удостоверяющие права на такой земельный участок, а также документы, определяющие (определявшие) местоположение границ при образовании такого земельного участка (при наличии).

В случае отсутствия таких возражений местоположение границ земельных участков считается согласованным.

Второе заседание согласительной комиссии по вопросу согласования местоположения границ земельных участков, в отношении которых проводятся комплексные кадастровые работы, состоится по адресу: 614000 Пермский край, г. Пермь, ул. Сибирская, 15 «14» августа 2023г. в 15 часов 00 минут.

**ИЗВЕЩЕНИЕ О ПРОВЕДЕНИИ ЗАСЕДАНИЯ СОГЛАСИТЕЛЬНОЙ
КОМИССИИ ПО ВОПРОСУ СОГЛАСОВАНИЯ МЕСТОПОЛОЖЕНИЯ
ГРАНИЦ ЗЕМЕЛЬНЫХ УЧАСТКОВ ПРИ ВЫПОЛНЕНИИ КОМПЛЕКСНЫХ
КАДАСТРОВЫХ РАБОТ**

В отношении объектов недвижимого имущества, расположенных на территории кадастрового квартала (территориях нескольких смежных кадастровых кварталов):

субъект Российской Федерации Пермский край,

муниципальное образование город Пермь,

населенный пункт город Пермь,

№ кадастрового квартала (нескольких смежных кадастровых кварталов):

Пермский край, город Пермь, Мотовилихинский район, в границах квартала

(Иные сведения, позволяющие определить местоположение территории, на которой

59:01:3911636

выполняются комплексные кадастровые работы)

в соответствии с муниципальным контрактом

от « 27 » февраля 2023 г. № 0356500001423000036 выполняются комплексные кадастровые работы.

Уведомляем всех заинтересованных лиц о завершении подготовки проекта карты-плана территории, с которым можно ознакомиться по адресу работы согласительной комиссии:

614000, город Пермь, ул. Сибирская, 15

(Адрес работы согласительной комиссии)

или на официальных сайтах в информационно-телекоммуникационной сети «Интернет»:

Департамент земельных отношений администрации
города Перми

<http://www.gorodperm.ru/> ;

(Наименование заказчика комплексных кадастровых работ)

(Адрес сайта)

Министерство по управлению имуществом и
градостроительной деятельностью Пермского края

<http://mizo.permkrai.ru> ;

(Наименование исполнительного органа государственной власти субъекта Российской Федерации, на территории которого проводятся комплексные кадастровые работы)

(Адрес сайта)

Управление Федеральной службы государственной
регистрации, кадастра и картографии по Пермскому
краю

<https://rosreestr.ru/site/about/struct/territorialnye-organy/upravlenie-rosreestra-po-permskomu-kraju/> .

(Наименование органа кадастрового учета)

(Адрес сайта)

Заседание согласительной комиссии по вопросу согласования местоположения границ земельных участков, в отношении которых проводятся комплексные кадастровые работы на территории кадастрового квартала (нескольких смежных кадастровых кварталов):

59:01:3911636

состоится по адресу: 614000, город Пермь, ул. Сибирская, 15

« 10 » июля 2023 г. в 15 часов 00 минут.

Для участия в согласовании местоположения границ при себе необходимо иметь документ, удостоверяющий личность, а также документы, подтверждающие права на соответствующий земельный участок.

Обоснованные возражения относительно местоположения границ земельных участков, содержащегося в проекте карты-плана территории, можно представить в согласительную комиссию в письменной форме в период

с « 16 » июня 2022 г. по « 09 » июля 2023 г. и

с « 10 » июля 2022 г. по « 13 » августа 2023 г.

Возражения оформляются в соответствии с частью 15 статьи 42.10 Федерального закона от 24 июля 2007 г. № 221-ФЗ «О государственном кадастре недвижимости» и включают в себя сведения о лице, направившем данное возражение, в том числе фамилию, имя и (при наличии) отчество, а также адрес правообладателя и (или) адрес электронной почты правообладателя, реквизиты документа, удостоверяющего его личность, обоснование причин его несогласия с местоположением границы земельного участка, кадастровый номер земельного участка (при наличии) или обозначение образуемого земельного участка в соответствии с проектом карты-плана территории. К указанным возражениям должны быть приложены копии документов, подтверждающих право лица, направившего данное возражение, на такой земельный участок, или иные документы, устанавливающие или удостоверяющие права на такой земельный участок, а также документы, определяющие (определявшие) местоположение границ при образовании такого земельного участка (при наличии).

В случае отсутствия таких возражений местоположение границ земельных участков считается согласованным.

Второе заседание согласительной комиссии по вопросу согласования местоположения границ земельных участков, в отношении которых проводятся комплексные кадастровые работы, состоится по адресу: 614000 Пермский край, г. Пермь, ул. Сибирская, 15 «14» августа 2023г. в 15 часов 00 минут.

**ИЗВЕЩЕНИЕ О ПРОВЕДЕНИИ ЗАСЕДАНИЯ СОГЛАСИТЕЛЬНОЙ
КОМИССИИ ПО ВОПРОСУ СОГЛАСОВАНИЯ МЕСТОПОЛОЖЕНИЯ
ГРАНИЦ ЗЕМЕЛЬНЫХ УЧАСТКОВ ПРИ ВЫПОЛНЕНИИ КОМПЛЕКСНЫХ
КАДАСТРОВЫХ РАБОТ**

В отношении объектов недвижимого имущества, расположенных на территории кадастрового квартала (территориях нескольких смежных кадастровых кварталов):

субъект Российской Федерации Пермский край,

муниципальное образование город Пермь,

населенный пункт город Пермь,

№ кадастрового квартала (нескольких смежных кадастровых кварталов):

Пермский край, город Пермь, Мотовилихинский район, в границах квартала

(Иные сведения, позволяющие определить местоположение территории, на которой

59:01:3911637

выполняются комплексные кадастровые работы)

в соответствии с муниципальным контрактом

от « 27 » февраля 2023 г. № 0356500001423000036 выполняются комплексные кадастровые работы.

Уведомляем всех заинтересованных лиц о завершении подготовки проекта карты-плана территории, с которым можно ознакомиться по адресу работы согласительной комиссии:

614000, город Пермь, ул. Сибирская, 15

(Адрес работы согласительной комиссии)

или на официальных сайтах в информационно-телекоммуникационной сети «Интернет»:

Департамент земельных отношений администрации
города Перми

<http://www.gorodperm.ru/> ;

(Наименование заказчика комплексных кадастровых работ)

(Адрес сайта)

Министерство по управлению имуществом и
градостроительной деятельностью Пермского края

<http://mizo.permkrai.ru> ;

(Наименование исполнительного органа государственной власти субъекта Российской Федерации, на территории которого проводятся комплексные кадастровые работы)

(Адрес сайта)

Управление Федеральной службы государственной
регистрации, кадастра и картографии по Пермскому
краю

<https://rosreestr.ru/site/about/struct/territorialnye-organy/upravlenie-rosreestra-po-permskomu-kraju/> .

(Наименование органа кадастрового учета)

(Адрес сайта)

Заседание согласительной комиссии по вопросу согласования местоположения границ земельных участков, в отношении которых проводятся комплексные кадастровые работы на территории кадастрового квартала (нескольких смежных кадастровых кварталов):

59:01:3911637

состоится по адресу: 614000, город Пермь, ул. Сибирская, 15

« 10 » июля 2023 г. в 15 часов 00 минут.

Для участия в согласовании местоположения границ при себе необходимо иметь документ, удостоверяющий личность, а также документы, подтверждающие права на соответствующий земельный участок.

Обоснованные возражения относительно местоположения границ земельных участков, содержащегося в проекте карты-плана территории, можно представить в согласительную комиссию в письменной форме в период

с « 16 » июня 2022 г. по « 09 » июля 2023 г. и

с « 10 » июля 2022 г. по « 13 » августа 2023 г.

Возражения оформляются в соответствии с частью 15 статьи 42.10 Федерального закона от 24 июля 2007 г. № 221-ФЗ «О государственном кадастре недвижимости» и включают в себя сведения о лице, направившем данное возражение, в том числе фамилию, имя и (при наличии) отчество, а также адрес правообладателя и (или) адрес электронной почты правообладателя, реквизиты документа, удостоверяющего его личность, обоснование причин его несогласия с местоположением границы земельного участка, кадастровый номер земельного участка (при наличии) или обозначение образуемого земельного участка в соответствии с проектом карты-плана территории. К указанным возражениям должны быть приложены копии документов, подтверждающих право лица, направившего данное возражение, на такой земельный участок, или иные документы, устанавливающие или удостоверяющие права на такой земельный участок, а также документы, определяющие (определявшие) местоположение границ при образовании такого земельного участка (при наличии).

В случае отсутствия таких возражений местоположение границ земельных участков считается согласованным.

Второе заседание согласительной комиссии по вопросу согласования местоположения границ земельных участков, в отношении которых проводятся комплексные кадастровые работы, состоится по адресу: 614000 Пермский край, г. Пермь, ул. Сибирская, 15 «14» августа 2023г. в 15 часов 00 минут.

**ИЗВЕЩЕНИЕ О ПРОВЕДЕНИИ ЗАСЕДАНИЯ СОГЛАСИТЕЛЬНОЙ
КОМИССИИ ПО ВОПРОСУ СОГЛАСОВАНИЯ МЕСТОПОЛОЖЕНИЯ
ГРАНИЦ ЗЕМЕЛЬНЫХ УЧАСТКОВ ПРИ ВЫПОЛНЕНИИ КОМПЛЕКСНЫХ
КАДАСТРОВЫХ РАБОТ**

В отношении объектов недвижимого имущества, расположенных на территории кадастрового квартала (территориях нескольких смежных кадастровых кварталов):

субъект Российской Федерации Пермский край,

муниципальное образование город Пермь,

населенный пункт город Пермь,

№ кадастрового квартала (нескольких смежных кадастровых кварталов):

Пермский край, город Пермь, Свердловский район, в границах кварталов

*(Иные сведения, позволяющие определить местоположение территории, на которой
59:01:4311930, 59:01:4311931, 59:01:4311932*

выполняются комплексные кадастровые работы)

в соответствии с муниципальным контрактом

от « 27 » февраля 2023 г. № 0356500001423000036 выполняются комплексные кадастровые работы.

Уведомляем всех заинтересованных лиц о завершении подготовки проекта карты-плана территории, с которым можно ознакомиться по адресу работы согласительной комиссии:

614000, город Пермь, ул. Сибирская, 15

(Адрес работы согласительной комиссии)

или на официальных сайтах в информационно-телекоммуникационной сети «Интернет»:

Департамент земельных отношений администрации
города Перми

<http://www.gorodperm.ru/> ;

(Наименование заказчика комплексных кадастровых работ)

(Адрес сайта)

Министерство по управлению имуществом и
градостроительной деятельностью Пермского края

<http://mizo.permkrai.ru> ;

*(Наименование исполнительного органа государственной
власти субъекта Российской Федерации, на территории
которого проводятся комплексные кадастровые работы)*

(Адрес сайта)

Управление Федеральной службы государственной
регистрации, кадастра и картографии по Пермскому
краю

<https://rosreestr.ru/site/about/struct/territorialnye-organy/upravlenie-rosreestra-po-permskomu-kraju/> .

(Наименование органа кадастрового учета)

(Адрес сайта)

Заседание согласительной комиссии по вопросу согласования местоположения границ земельных участков, в отношении которых проводятся комплексные кадастровые работы на территории кадастрового квартала (нескольких смежных кадастровых кварталов):

59:01:4311930, 59:01:4311931, 59:01:4311932

состоится по адресу: 614000, город Пермь, ул. Сибирская, 15

« 10 » июля 2023 г. в 15 часов 00 минут.

Для участия в согласовании местоположения границ при себе необходимо иметь документ, удостоверяющий личность, а также документы, подтверждающие права на соответствующий земельный участок.

Обоснованные возражения относительно местоположения границ земельных участков, содержащегося в проекте карты-плана территории, можно представить в согласительную комиссию в письменной форме в период

с « 16 » июня 2022 г. по « 09 » июля 2023 г. и

с « 10 » июля 2022 г. по « 13 » августа 2023 г.

Возражения оформляются в соответствии с частью 15 статьи 42.10 Федерального закона от 24 июля 2007 г. № 221-ФЗ «О государственном кадастре недвижимости» и включают в себя сведения о лице, направившем данное возражение, в том числе фамилию, имя и (при наличии) отчество, а также адрес правообладателя и (или) адрес электронной почты правообладателя, реквизиты документа, удостоверяющего его личность, обоснование причин его несогласия с местоположением границы земельного участка, кадастровый номер земельного участка (при наличии) или обозначение образуемого земельного участка в соответствии с проектом карты-плана территории. К указанным возражениям должны быть приложены копии документов, подтверждающих право лица, направившего данное возражение, на такой земельный участок, или иные документы, устанавливающие или удостоверяющие права на такой земельный участок, а также документы, определяющие (определявшие) местоположение границ при образовании такого земельного участка (при наличии).

В случае отсутствия таких возражений местоположение границ земельных участков считается согласованным.

Второе заседание согласительной комиссии по вопросу согласования местоположения границ земельных участков, в отношении которых проводятся комплексные кадастровые работы, состоится по адресу: 614000 Пермский край, г. Пермь, ул. Сибирская, 15 «14» августа 2023г. в 15 часов 00 минут.

**ИЗВЕЩЕНИЕ О ПРОВЕДЕНИИ ЗАСЕДАНИЯ СОГЛАСИТЕЛЬНОЙ
КОМИССИИ ПО ВОПРОСУ СОГЛАСОВАНИЯ МЕСТОПОЛОЖЕНИЯ
ГРАНИЦ ЗЕМЕЛЬНЫХ УЧАСТКОВ ПРИ ВЫПОЛНЕНИИ КОМПЛЕКСНЫХ
КАДАСТРОВЫХ РАБОТ**

В отношении объектов недвижимого имущества, расположенных на территории кадастрового квартала (территориях нескольких смежных кадастровых кварталов):

субъект Российской Федерации Пермский край,

муниципальное образование город Пермь,

населенный пункт город Пермь,

№ кадастрового квартала (нескольких смежных кадастровых кварталов):

Пермский край, город Пермь, Свердловский район, в границах квартала

(Иные сведения, позволяющие определить местоположение территории, на которой

59:01:4311998

выполняются комплексные кадастровые работы)

в соответствии с муниципальным контрактом

от « 27 » февраля 2023 г. № 0356500001423000036 выполняются комплексные кадастровые работы.

Уведомляем всех заинтересованных лиц о завершении подготовки проекта карты-плана территории, с которым можно ознакомиться по адресу работы согласительной комиссии:

614000, город Пермь, ул. Сибирская, 15

(Адрес работы согласительной комиссии)

или на официальных сайтах в информационно-телекоммуникационной сети «Интернет»:

Департамент земельных отношений администрации
города Перми

<http://www.gorodperm.ru/> ;

(Наименование заказчика комплексных кадастровых работ)

(Адрес сайта)

Министерство по управлению имуществом и
градостроительной деятельностью Пермского края

<http://mizo.permkrai.ru> ;

*(Наименование исполнительного органа государственной
власти субъекта Российской Федерации, на территории
которого проводятся комплексные кадастровые работы)*

(Адрес сайта)

Управление Федеральной службы государственной
регистрации, кадастра и картографии по Пермскому
краю

<https://rosreestr.ru/site/about/struct/territorialnye-organy/upravlenie-rosreestra-po-permskomu-kraju/> .

(Наименование органа кадастрового учета)

(Адрес сайта)

Заседание согласительной комиссии по вопросу согласования местоположения границ земельных участков, в отношении которых проводятся комплексные кадастровые работы на территории кадастрового квартала (нескольких смежных кадастровых кварталов):

59:01:4311998

состоится по адресу: 614000, город Пермь, ул. Сибирская, 15

« 10 » июля 2023 г. в 15 часов 00 минут.

Для участия в согласовании местоположения границ при себе необходимо иметь документ, удостоверяющий личность, а также документы, подтверждающие права на соответствующий земельный участок.

Обоснованные возражения относительно местоположения границ земельных участков, содержащегося в проекте карты-плана территории, можно представить в согласительную комиссию в письменной форме в период

с « 16 » июня 2022 г. по « 09 » июля 2023 г. и

с « 10 » июля 2022 г. по « 13 » августа 2023 г.

Возражения оформляются в соответствии с частью 15 статьи 42.10 Федерального закона от 24 июля 2007 г. № 221-ФЗ «О государственном кадастре недвижимости» и включают в себя сведения о лице, направившем данное возражение, в том числе фамилию, имя и (при наличии) отчество, а также адрес правообладателя и (или) адрес электронной почты правообладателя, реквизиты документа, удостоверяющего его личность, обоснование причин его несогласия с местоположением границы земельного участка, кадастровый номер земельного участка (при наличии) или обозначение образуемого земельного участка в соответствии с проектом карты-плана территории. К указанным возражениям должны быть приложены копии документов, подтверждающих право лица, направившего данное возражение, на такой земельный участок, или иные документы, устанавливающие или удостоверяющие права на такой земельный участок, а также документы, определяющие (определявшие) местоположение границ при образовании такого земельного участка (при наличии).

В случае отсутствия таких возражений местоположение границ земельных участков считается согласованным.

Второе заседание согласительной комиссии по вопросу согласования местоположения границ земельных участков, в отношении которых проводятся комплексные кадастровые работы, состоится по адресу: 614000 Пермский край, г. Пермь, ул. Сибирская, 15 «14» августа 2023г. в 15 часов 00 минут.

**ИЗВЕЩЕНИЕ О ПРОВЕДЕНИИ ЗАСЕДАНИЯ СОГЛАСИТЕЛЬНОЙ
КОМИССИИ ПО ВОПРОСУ СОГЛАСОВАНИЯ МЕСТОПОЛОЖЕНИЯ
ГРАНИЦ ЗЕМЕЛЬНЫХ УЧАСТКОВ ПРИ ВЫПОЛНЕНИИ КОМПЛЕКСНЫХ
КАДАСТРОВЫХ РАБОТ**

В отношении объектов недвижимого имущества, расположенных на территории кадастрового квартала (территориях нескольких смежных кадастровых кварталов):

субъект Российской Федерации Пермский край,

муниципальное образование город Пермь,

населенный пункт город Пермь,

№ кадастрового квартала (нескольких смежных кадастровых кварталов):

Пермский край, город Пермь, Индустриальный район, в границах кварталов

(Иные сведения, позволяющие определить местоположение территории, на которой

59:01:4410843, 59:01:4410844

выполняются комплексные кадастровые работы)

в соответствии с муниципальным контрактом

от « 27 » февраля 2023 г. № 0356500001423000036 выполняются комплексные кадастровые работы.

Уведомляем всех заинтересованных лиц о завершении подготовки проекта карты-плана территории, с которым можно ознакомиться по адресу работы согласительной комиссии:

614000, город Пермь, ул. Сибирская, 15

(Адрес работы согласительной комиссии)

или на официальных сайтах в информационно-телекоммуникационной сети «Интернет»:

Департамент земельных отношений администрации
города Перми

<http://www.gorodperm.ru/> ;

(Наименование заказчика комплексных кадастровых работ)

(Адрес сайта)

Министерство по управлению имуществом и
градостроительной деятельностью Пермского края

<http://mizo.permkrai.ru> ;

(Наименование исполнительного органа государственной власти субъекта Российской Федерации, на территории которого проводятся комплексные кадастровые работы)

(Адрес сайта)

Управление Федеральной службы государственной
регистрации, кадастра и картографии по Пермскому
краю

<https://rosreestr.ru/site/about/struct/territorialnye-organy/upravlenie-rosreestra-po-permskomu-kraju/> .

(Наименование органа кадастрового учета)

(Адрес сайта)

Заседание согласительной комиссии по вопросу согласования местоположения границ земельных участков, в отношении которых проводятся комплексные кадастровые работы на территории кадастрового квартала (нескольких смежных кадастровых кварталов):

59:01:4410843, 59:01:4410844

состоится по адресу: 614000, город Пермь, ул. Сибирская, 15

« 10 » июля 2023 г. в 15 часов 00 минут.

Для участия в согласовании местоположения границ при себе необходимо иметь документ, удостоверяющий личность, а также документы, подтверждающие права на соответствующий земельный участок.

Обоснованные возражения относительно местоположения границ земельных участков, содержащегося в проекте карты-плана территории, можно представить в согласительную комиссию в письменной форме в период

с « 16 » июня 2022 г. по « 09 » июля 2023 г. и

с « 10 » июля 2022 г. по « 13 » августа 2023 г.

Возражения оформляются в соответствии с частью 15 статьи 42.10 Федерального закона от 24 июля 2007 г. № 221-ФЗ «О государственном кадастре недвижимости» и включают в себя сведения о лице, направившем данное возражение, в том числе фамилию, имя и (при наличии) отчество, а также адрес правообладателя и (или) адрес электронной почты правообладателя, реквизиты документа, удостоверяющего его личность, обоснование причин его несогласия с местоположением границы земельного участка, кадастровый номер земельного участка (при наличии) или обозначение образуемого земельного участка в соответствии с проектом карты-плана территории. К указанным возражениям должны быть приложены копии документов, подтверждающих право лица, направившего данное возражение, на такой земельный участок, или иные документы, устанавливающие или удостоверяющие права на такой земельный участок, а также документы, определяющие (определявшие) местоположение границ при образовании такого земельного участка (при наличии).

В случае отсутствия таких возражений местоположение границ земельных участков считается согласованным.

Второе заседание согласительной комиссии по вопросу согласования местоположения границ земельных участков, в отношении которых проводятся комплексные кадастровые работы, состоится по адресу: 614000 Пермский край, г. Пермь, ул. Сибирская, 15 «14» августа 2023г. в 15 часов 00 минут.

**ИЗВЕЩЕНИЕ О ПРОВЕДЕНИИ ЗАСЕДАНИЯ СОГЛАСИТЕЛЬНОЙ
КОМИССИИ ПО ВОПРОСУ СОГЛАСОВАНИЯ МЕСТОПОЛОЖЕНИЯ
ГРАНИЦ ЗЕМЕЛЬНЫХ УЧАСТКОВ ПРИ ВЫПОЛНЕНИИ КОМПЛЕКСНЫХ
КАДАСТРОВЫХ РАБОТ**

В отношении объектов недвижимого имущества, расположенных на территории кадастрового квартала (территориях нескольких смежных кадастровых кварталов):

субъект Российской Федерации Пермский край,

муниципальное образование город Пермь,

населенный пункт город Пермь,

№ кадастрового квартала (нескольких смежных кадастровых кварталов):

Пермский край, город Пермь, Дзержинский район, в границах квартала

(Иные сведения, позволяющие определить местоположение территории, на которой

59:01:4510274

выполняются комплексные кадастровые работы)

в соответствии с муниципальным контрактом

от « 27 » февраля 2023 г. № 0356500001423000036 выполняются комплексные кадастровые работы.

Уведомляем всех заинтересованных лиц о завершении подготовки проекта карты-плана территории, с которым можно ознакомиться по адресу работы согласительной комиссии:

614000, город Пермь, ул. Сибирская, 15

(Адрес работы согласительной комиссии)

или на официальных сайтах в информационно-телекоммуникационной сети «Интернет»:

Департамент земельных отношений администрации
города Перми

<http://www.gorodperm.ru/> ;

(Наименование заказчика комплексных кадастровых работ)

(Адрес сайта)

Министерство по управлению имуществом и
градостроительной деятельностью Пермского края

<http://mizo.permkrai.ru> ;

(Наименование исполнительного органа государственной власти субъекта Российской Федерации, на территории которого проводятся комплексные кадастровые работы)

(Адрес сайта)

Управление Федеральной службы государственной
регистрации, кадастра и картографии по Пермскому
краю

<https://rosreestr.ru/site/about/struct/territorialnye-organy/upravlenie-rosreestra-po-permskomu-kraju/> .

(Наименование органа кадастрового учета)

(Адрес сайта)

Заседание согласительной комиссии по вопросу согласования местоположения границ земельных участков, в отношении которых проводятся комплексные кадастровые работы на территории кадастрового квартала (нескольких смежных кадастровых кварталов):

59:01:4510274

состоится по адресу: 614000, город Пермь, ул. Сибирская, 15

« 10 » июля 2023 г. в 15 часов 00 минут.

Для участия в согласовании местоположения границ при себе необходимо иметь документ, удостоверяющий личность, а также документы, подтверждающие права на соответствующий земельный участок.

Обоснованные возражения относительно местоположения границ земельных участков, содержащегося в проекте карты-плана территории, можно представить в согласительную комиссию в письменной форме в период

с « 16 » июня 2022 г. по « 09 » июля 2023 г. и

с « 10 » июля 2022 г. по « 13 » августа 2023 г.

Возражения оформляются в соответствии с частью 15 статьи 42.10 Федерального закона от 24 июля 2007 г. № 221-ФЗ «О государственном кадастре недвижимости» и включают в себя сведения о лице, направившем данное возражение, в том числе фамилию, имя и (при наличии) отчество, а также адрес правообладателя и (или) адрес электронной почты правообладателя, реквизиты документа, удостоверяющего его личность, обоснование причин его несогласия с местоположением границы земельного участка, кадастровый номер земельного участка (при наличии) или обозначение образуемого земельного участка в соответствии с проектом карты-плана территории. К указанным возражениям должны быть приложены копии документов, подтверждающих право лица, направившего данное возражение, на такой земельный участок, или иные документы, устанавливающие или удостоверяющие права на такой земельный участок, а также документы, определяющие (определявшие) местоположение границ при образовании такого земельного участка (при наличии).

В случае отсутствия таких возражений местоположение границ земельных участков считается согласованным.

Второе заседание согласительной комиссии по вопросу согласования местоположения границ земельных участков, в отношении которых проводятся комплексные кадастровые работы, состоится по адресу: 614000 Пермский край, г. Пермь, ул. Сибирская, 15 «14» августа 2023г. в 15 часов 00 минут.

**ИЗВЕЩЕНИЕ О ПРОВЕДЕНИИ ЗАСЕДАНИЯ СОГЛАСИТЕЛЬНОЙ
КОМИССИИ ПО ВОПРОСУ СОГЛАСОВАНИЯ МЕСТОПОЛОЖЕНИЯ
ГРАНИЦ ЗЕМЕЛЬНЫХ УЧАСТКОВ ПРИ ВЫПОЛНЕНИИ КОМПЛЕКСНЫХ
КАДАСТРОВЫХ РАБОТ**

В отношении объектов недвижимого имущества, расположенных на территории кадастрового квартала (территориях нескольких смежных кадастровых кварталов):

субъект Российской Федерации Пермский край,

муниципальное образование город Пермь,

населенный пункт город Пермь,

№ кадастрового квартала (нескольких смежных кадастровых кварталов):

Пермский край, город Пермь, Дзержинский район, в границах квартала

(Иные сведения, позволяющие определить местоположение территории, на которой

59:01:4515019

выполняются комплексные кадастровые работы)

в соответствии с муниципальным контрактом

от « 27 » февраля 2023 г. № 0356500001423000036 выполняются комплексные кадастровые работы.

Уведомляем всех заинтересованных лиц о завершении подготовки проекта карты-плана территории, с которым можно ознакомиться по адресу работы согласительной комиссии:

614000, город Пермь, ул. Сибирская, 15

(Адрес работы согласительной комиссии)

или на официальных сайтах в информационно-телекоммуникационной сети «Интернет»:

Департамент земельных отношений администрации
города Перми

<http://www.gorodperm.ru/> ;

(Наименование заказчика комплексных кадастровых работ)

(Адрес сайта)

Министерство по управлению имуществом и
градостроительной деятельностью Пермского края

<http://mizo.permkrai.ru> ;

(Наименование исполнительного органа государственной власти субъекта Российской Федерации, на территории которого проводятся комплексные кадастровые работы)

(Адрес сайта)

Управление Федеральной службы государственной
регистрации, кадастра и картографии по Пермскому
краю

<https://rosreestr.ru/site/about/struct/territorialnye-organy/upravlenie-rosreestra-po-permskomu-kraju/> .

(Наименование органа кадастрового учета)

(Адрес сайта)

Заседание согласительной комиссии по вопросу согласования местоположения границ земельных участков, в отношении которых проводятся комплексные кадастровые работы на территории кадастрового квартала (нескольких смежных кадастровых кварталов):

59:01:4515019

состоится по адресу: 614000, город Пермь, ул. Сибирская, 15

« 10 » июля 2023 г. в 15 часов 00 минут.

Для участия в согласовании местоположения границ при себе необходимо иметь документ, удостоверяющий личность, а также документы, подтверждающие права на соответствующий земельный участок.

Обоснованные возражения относительно местоположения границ земельных участков, содержащегося в проекте карты-плана территории, можно представить в согласительную комиссию в письменной форме в период

с « 16 » июня 2022 г. по « 09 » июля 2023 г. и

с « 10 » июля 2022 г. по « 13 » августа 2023 г.

Возражения оформляются в соответствии с частью 15 статьи 42.10 Федерального закона от 24 июля 2007 г. № 221-ФЗ «О государственном кадастре недвижимости» и включают в себя сведения о лице, направившем данное возражение, в том числе фамилию, имя и (при наличии) отчество, а также адрес правообладателя и (или) адрес электронной почты правообладателя, реквизиты документа, удостоверяющего его личность, обоснование причин его несогласия с местоположением границы земельного участка, кадастровый номер земельного участка (при наличии) или обозначение образуемого земельного участка в соответствии с проектом карты-плана территории. К указанным возражениям должны быть приложены копии документов, подтверждающих право лица, направившего данное возражение, на такой земельный участок, или иные документы, устанавливающие или удостоверяющие права на такой земельный участок, а также документы, определяющие (определявшие) местоположение границ при образовании такого земельного участка (при наличии).

В случае отсутствия таких возражений местоположение границ земельных участков считается согласованным.

Второе заседание согласительной комиссии по вопросу согласования местоположения границ земельных участков, в отношении которых проводятся комплексные кадастровые работы, состоится по адресу: 614000 Пермский край, г. Пермь, ул. Сибирская, 15 «14» августа 2023г. в 15 часов 00 минут.

ИНФОРМАЦИЯ

о ходе реализации инициативного проекта, в том числе об использовании денежных средств, об имущественном и (или) трудовом участии заинтересованных в его реализации лиц «Благоустройство сквера у Дворца культуры им. С.М. Кирова»
(наименование инициативного проекта)

| Предусмотрено инициативным проектом, руб. | | | | Стоимость заключенных муниципальных контрактов, договоров, соглашений, руб. | Остаток не использованных в текущем году средств, руб. |
|---|-------------------------------|---|---|---|--|
| всего | в том числе: | | | | |
| | средства бюджета города Перми | финансовое участие заинтересованных лиц в реализации инициативного проекта в денежном эквиваленте | имущественное и (или) трудовое участие заинтересованных лиц в реализации инициативного проекта в денежном эквиваленте | | |
| 1 = 2 + 3 + 4 | 2 | 3 | 4 | 5 | 6 = (2 + 3) - 5 |
| 8 300 000,00 | 3 000 000,00 | 0,00 | 5 300 000,00 | 1 874 999,92 | 1 125 000,08 |

Глава города Перми

А.Н. Дёмкин

Дата
М.П.

**Департамент земельных отношений администрации города Перми
в целях информирования населения в соответствии со статьей 39.42
Земельного кодекса Российской Федерации сообщает о возможном
установлении публичных сервитутов в отдельных целях
на территории города Перми***

| № | Кадастровый номер земельного участка, в отношении которого устанавливается публичный сервитут (при наличии) | 2 | 3 | 4 | Цели установления публичного сервитута |
|----|---|----------|----------|----------|--|
| 1 | 59:01:0912010:229 | г. Пермь | 3 | 4 | Подключение (технологическое присоединение) к сетям инженерно-технического обеспечения |
| 2 | 59:01:4410088:318 59:01:4410088:196 59:01:4410088:326 59:01:4410088:361 | г. Пермь | г. Пермь | г. Пермь | Строительство, реконструкция, эксплуатация, капитальный ремонт инженерных сооружений |
| 3 | 59:01:2912572:73 | г. Пермь | г. Пермь | г. Пермь | Эксплуатация тепловых сетей |
| 4 | 59:01:2912573:3 59:01:2912573:4 | г. Пермь | г. Пермь | г. Пермь | Эксплуатация тепловых сетей |
| 5 | 59:01:2912572:73 | г. Пермь | г. Пермь | г. Пермь | Эксплуатация тепловых сетей |
| 6 | 59:01:2910162:16 59:01:2910162:25 | г. Пермь | г. Пермь | г. Пермь | Эксплуатация тепловых сетей |
| 7 | 59:01:4410825:1229 | г. Пермь | г. Пермь | г. Пермь | Подключение (технологическое присоединение) к сетям инженерно-технического обеспечения |
| 8 | 59:01:4410692:64 | г. Пермь | г. Пермь | г. Пермь | Подключение (технологическое присоединение) к сетям инженерно-технического обеспечения |
| 9 | 59:01:4411067:3615 | г. Пермь | г. Пермь | г. Пермь | Эксплуатация тепловых сетей |
| 10 | 59:01:4211196:1440 | г. Пермь | г. Пермь | г. Пермь | Подключение (технологическое присоединение) к сетям инженерно-технического обеспечения |
| 11 | 59:01:4410825:1229 | г. Пермь | г. Пермь | г. Пермь | Подключение (технологическое присоединение) к сетям инженерно-технического обеспечения |
| 12 | 59:01:4410825:1229 | г. Пермь | г. Пермь | г. Пермь | Подключение (технологическое присоединение) к сетям инженерно-технического обеспечения |
| 13 | 59:01:0000000:1283 | г. Пермь | г. Пермь | г. Пермь | Строительство, реконструкция, эксплуатация, капитальный ремонт инженерных сооружений |
| 14 | 59:01:2912618:1787 59:01:0000000:91615 | г. Пермь | г. Пермь | г. Пермь | Строительство, реконструкция, эксплуатация, капитальный ремонт инженерных сооружений |

Заинтересованные лица имеют право ознакомиться с ходатайством об установлении публичного сервитута и прилагаемым к нему описанием местоположения границ публичного сервитута по адресу: г. Пермь, ул. Сибирская 15 (тел. 212-67-54).

Заинтересованные лица могут подать заявление об учете прав в срок с 16.06.2023 по 30.06.2023.

Способы подачи заявлений:

1. посредством почтовой связи;
2. лично, в том числе через представителя, в департамент земельных отношений администрации города Перми (г. Пермь, ул. Сибирская 15);
3. в форме электронных документов с использованием информационно-телекоммуникационной сети «Интернет».

Правообладатели земельных участков, в отношении которых испрашивается публичный сервитут, если их права не зарегистрированы в Едином государственном реестре недвижимости, в течение пятнадцати дней со дня опубликования сообщения, предусмотренного подпунктом 1 пункта 3 статьи 39.42 ЗК РФ, подают в орган, уполномоченный на установление публичного сервитута, заявления об учете их прав (обременений прав) на земельные участки с приложением копий документов, подтверждающих эти права (обременения прав). В таких заявлениях указывается способ связи с правообладателями земельных участков, в том числе их почтовый адрес и (или) адрес электронной почты. Правообладатели земельных участков, подавшие такие заявления по истечении указанного срока, несут риски невозможности обеспечения их прав в связи с отсутствием информации о таких лицах и их правах на земельные участки. Такие лица имеют право требовать от обладателя публичного сервитута плату за публичный сервитут не более чем за три года, предшествующие дню направления ими заявления об учете их прав (обременений прав).

Реквизиты решений об утверждении документа территориального планирования, документации по планировке территории, программ комплексного развития систем коммунальной инфраструктуры поселения, городского округа, а также информацию об инвестиционной программе субъекта естественных монополий, организации коммунального комплекса, указанных в ходатайстве об установлении публичного сервитута и сведения об официальных сайтах в информационно-телекоммуникационной сети «Интернет» отсутствуют.

Информация о возможности установления публичного сервитута публикуется на сайте <http://www.godperm.ru>, в «Официальном бюллетене органов местного самоуправления муниципального образования город Пермь».

Приложение: на 64 л.








* Схемы в полнометровом варианте опубликованы на официальном сайте муниципального образования город Пермь в информационно-телекоммуникационной сети Интернет в разделе «Документы/Официальный бюллетень».

Публичный сервитут

Строительство КТПС 6/0,4 кВ с оборудованием учета э/э, ВЛ 6 кВ, установка линейного разъединителя 6 кВ для электроснабжения объекта рекреации (закрытая беседка) по адресу: Пермский край, г. Пермь, Пермский городской лесхоз, Мотовилихинское участковое лесничество, квартал 87, выдел 4 (кад. номер зем. участка 59:01:0912010:229)
 Схема расположения границ публичного сервитута



Условные обозначения:

- | | | | |
|---|--|---|--------------------------------|
|  | - границы публичного сервитута |  | - проектируемая линия ВЛ 6 кВ |
|  | - граница земельного участка, учтенного в ЕГРН | 10 | - номер поворотной точки |
|  | - номер земельного участка |  | - обозначение поворотной точки |
|  | - граница кадастрового квартала | | границы публичного сервитута |
|  | - номер кадастрового квартала | | |

59:01:0910083

ОПИСАНИЕ МЕСТОПОЛОЖЕНИЯ ГРАНИЦ

Публичный сервитут «Строительство ВЛ 0,4 кВ от РУ 0,4 кВ ТП-5032, установка оборудования учета э/э на опоре ВЛ 0,4 кВ; Реконструкция ВЛ 0,4 кВ от ТП-5032 (замена опор и проводов) для электроснабжения нежилого здания по адресу: Пермский край, г. Пермь, ул. Газеты Звезда, э/у 20А (кад. номер зем. участка 59:01:4410088:366».

(наименование объекта, местоположение границ которого описано (далее - объект)

| Раздел 1 | | Сведения об объекте | |
|----------|---|--|--|
| № п/п | Характеристики объекта | Описание характеристик | |
| 1 | 2 | 3 | |
| 1 | Местоположение объекта | Пермский край, Пермский г.о., Пермь г. | |
| 2 | Площадь объекта ± величина погрешности определения площади (Р ± ΔР) | 347 м² ± 7 м² | |
| 3 | Иные характеристики объекта | Вид объекта по документу: Публичный сервитут устанавливается согласно ст.39,37 ч.1 Земельного Кодекса РФ от 25.10.2001 №136-ФЗ для использования в целях размещения инженерного сооружения для подключения (технологического присоединения) к сетям инженерно-технического обеспечения Содержание ограничений использования объектов недвижимости в пределах зоны или территории: Публичный сервитут для использования в целях «Строительство ВЛ 0,4 кВ от РУ 0,4 кВ ТП-5032, установка оборудования учета э/э на опоре ВЛ 0,4 кВ; Реконструкция ВЛ 0,4 кВ от ТП-5032 (замена опор и проводов) для электроснабжения нежилого здания по адресу: Пермский край, г. Пермь, ул. Газеты Звезда, э/у 20А (кад. номер зем. участка 59:01:4410088:366)». Срок 49 лет. | |

ОПИСАНИЕ МЕСТОПОЛОЖЕНИЯ ГРАНИЦ
ПУБЛИЧНОГО СЕРВИТУТА
СТРОИТЕЛЬСТВО КТПС 6/0,4 КВ С ОБОРУДОВАНИЕМ УЧЕТА Э/Э, ВЛ 6 КВ, УСТАНОВКА
ЛИНЕЙНОГО РАЗВЕДНИТЕЛЯ 6 КВ ДЛЯ ЭЛЕКТРОСНАБЖЕНИЯ ОБЪЕКТА РЕКРЕАЦИИ
(ЗАКРЫТАЯ БЕСЕДКА) ПО АДРЕСУ: ПЕРМСКИЙ КРАЙ, Г. ПЕРМЬ, ПЕРМСКИЙ
ГОРОДСКОЙ ЛЕСХОЗ, МОТОВЛИХИНСКОЕ УЧАСТКОВОЕ ЛЕСНИЧЕСТВО,
КВАРТАЛ 87, ВЫДЕЛ 4 (КАД. НОМЕР ЗЕМ. УЧАСТКА 59:01:0912010:229)
ПЕРМСКИЙ КРАЙ, ГОРОД ПЕРМЬ
(НАИМЕНОВАНИЕ ОБЪЕКТА)

Сведения о местоположении границ объекта

1. Система координат МСК-59, зона 2

2. Сведения о характерных точках границ объекта

| Обозначение характерных точек границ | Координаты, м | | Метод определения координат и средняя квадратическая погрешность положения характерной точки (М), м | Описание закрепления точка |
|---|---------------|------------|--|----------------------------------|
| | X | Y | | |
| 1 | 2 | 3 | 4 | 5 |
| 1 | 515422.78 | 2239555.37 | Геодезический метод, Мl=0.1 | - |
| 2 | 515427.72 | 2239559.56 | Геодезический метод, Мl=0.1 | - |
| 3 | 515418.85 | 2239564.19 | Геодезический метод, Мl=0.1 | - |
| 4 | 514815.43 | 2239058.37 | Геодезический метод, Мl=0.1 | - |
| 5 | 514811.65 | 2239064.34 | Геодезический метод, Мl=0.1 | - |
| 6 | 514806.37 | 2239059.91 | Геодезический метод, Мl=0.1 | - |
| 7 | 514795.24 | 2239052.88 | Геодезический метод, Мl=0.1 | - |
| 8 | 514805.92 | 2239035.97 | Геодезический метод, Мl=0.1 | - |
| 9 | 514818.19 | 2239043.72 | Геодезический метод, Мl=0.1 | - |
| 10 | 514822.43 | 2239047.28 | Геодезический метод, Мl=0.1 | - |
| 11 | 514818.66 | 2239053.25 | Геодезический метод, Мl=0.1 | - |
| 12 | 515419.63 | 2239557.02 | Геодезический метод, Мl=0.1 | - |
| 1 | 515422.78 | 2239555.37 | Геодезический метод, Мl=0.1 | - |

Раздел 2
Сведения о местоположении границ объекта

| | | | | | |
|--|------------|--------------|---|------|---|
| 1 | 2 | 3 | 4 | 5 | 6 |
| 1 | 518 043,86 | 2 232 088,80 | Метод спутниковых геодезических измерений (определений) | 0,10 | — |
| 3. Сведения о характеристиках точек части (частей) границы объекта | | | | | |
| 1 | 2 | 3 | 4 | 5 | 6 |
| — | — | — | — | — | — |

Раздел 3
Сведения о местоположении измененных (уточненных) границ объекта

Система координат МСК-59, зона 2

2. Сведения о характеристиках точек границ объекта

| Обозначение точек границы | Существующие координаты, м | | Измененные (уточненные) координаты, м | | Метод определения координат характерной точки | Средняя квадратическая погрешность положения характерной точки (Мб), м | Описание обозначения точки на местности (при наличии) |
|--|----------------------------|---|---------------------------------------|---|---|--|---|
| | X | Y | X | Y | | | |
| 1 | 2 | 3 | 4 | 5 | 6 | 7 | 8 |
| — | — | — | — | — | — | — | — |
| 3. Сведения о характеристиках точек части (частей) границы объекта | | | | | | | |
| 1 | 2 | 3 | 4 | 5 | 6 | 7 | 8 |
| — | — | — | — | — | — | — | — |

| | | |
|------------------------------|---|------------------------------|
| Прохождение границы от точки | | Описание прохождения границы |
| 1 | 2 | |
| — | — | |

Раздел 2
Сведения о местоположении границ объекта

Система координат МСК-59, зона 2

2. Сведения о характеристиках точек границ объекта

| Обозначение точек границ | Координаты, м | | Метод определения координат характерной точки | Средняя квадратическая погрешность положения характерной точки (Мб), м | Описание обозначения точки на местности (при наличии) |
|--------------------------|---------------|--------------|---|--|---|
| | X | Y | | | |
| 1 | 2 | 3 | 4 | 5 | 6 |
| 1 | 518 043,86 | 2 232 088,80 | Метод спутниковых геодезических измерений (определений) | 0,10 | — |
| 2 | 518 035,97 | 2 232 092,05 | | 0,10 | |
| 3 | 518 029,53 | 2 232 078,96 | | 0,10 | |
| 4 | 518 026,45 | 2 232 072,63 | | 0,10 | |
| 5 | 518 023,35 | 2 232 066,24 | | 0,10 | |
| 6 | 518 020,34 | 2 232 055,70 | | 0,10 | |
| 7 | 518 019,35 | 2 232 052,27 | | 0,10 | |
| 8 | 518 014,17 | 2 232 042,12 | | 0,10 | |
| 9 | 518 012,32 | 2 232 043,06 | | 0,10 | |
| 10 | 518 005,38 | 2 232 034,54 | | 0,10 | |
| 11 | 518 008,78 | 2 232 032,58 | | 0,10 | |
| 12 | 518 024,20 | 2 232 051,37 | | 0,10 | |
| 13 | 518 024,77 | 2 232 053,51 | | 0,10 | |
| 14 | 518 028,06 | 2 232 063,80 | | 0,10 | |
| 15 | 518 030,25 | 2 232 070,65 | | 0,10 | |
| 16 | 518 031,57 | 2 232 072,59 | | 0,10 | |
| 17 | 518 035,56 | 2 232 074,25 | | 0,10 | |

Раздел 4
План границ объекта



Масштаб 1:500

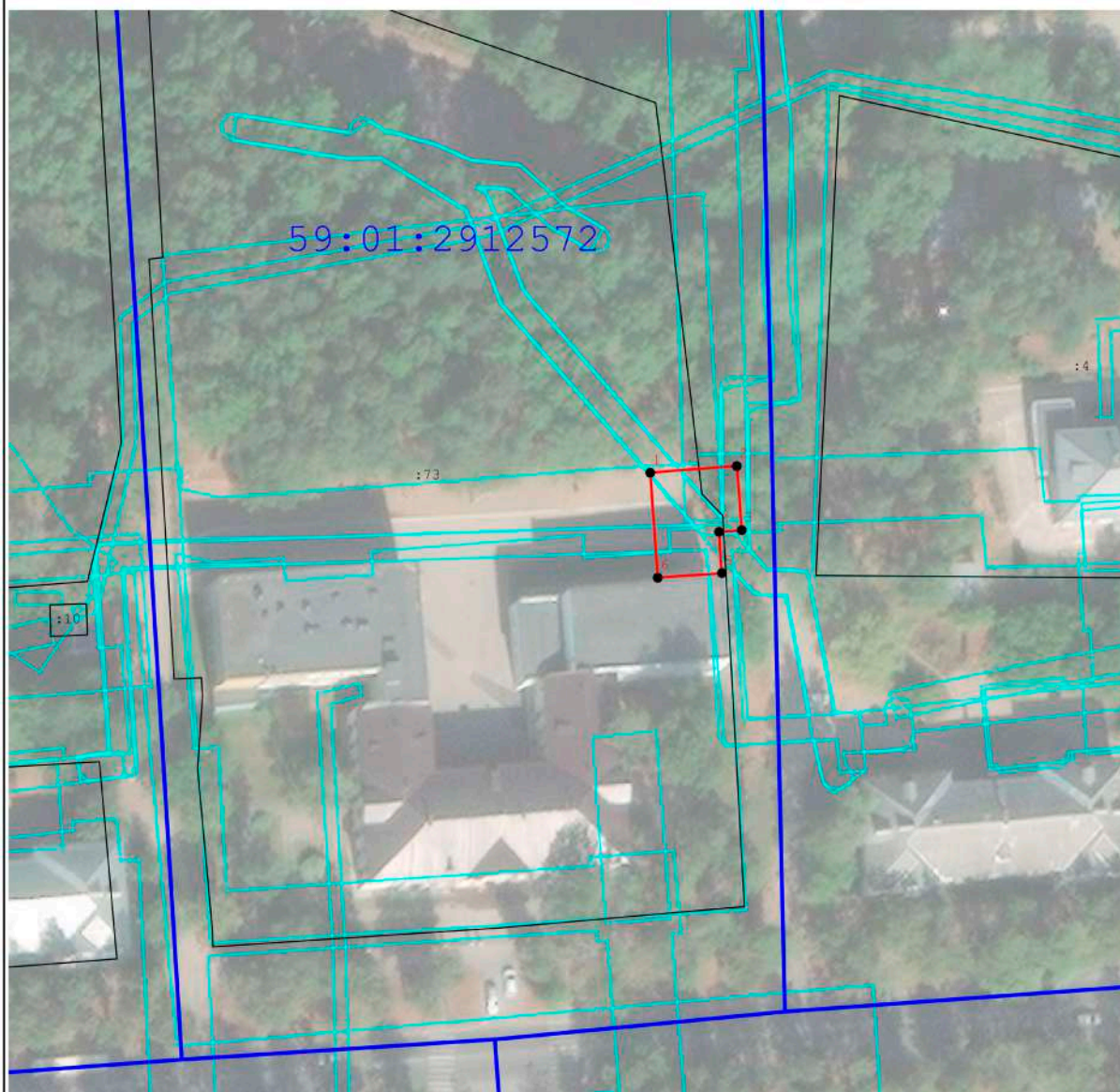
Используемые условные знаки и обозначения:

- - Характерная точка границы
- 5 - Обозначение характерной точки границы
- - Границы публичного сервитута
- - Границы земельных участков по сведениям ЕГРН
- - Граница кадастрового квартала
- - ВЛ 0,4 кВ
- : 361 - Кадастровый номер земельного участка
- 59:01:4410088 - Номер кадастрового квартала

Подпись _____ Дата « 3 » апреля 20 23 г.






Место для оттиска печати (при наличии) лица, составившего описание местоположения границ объекта

Раздел 4
План границ объекта



Масштаб 1:1 000

Используемые условные знаки и обозначения:

-  - Граница публичного сервитута
-  - Характерная точка публичного сервитута
-  - Существующая часть границы, имеющиеся в ГКН сведения о которой достаточны для определения ее местоположения
-  - Границы кадастрового деления
-  - Границы территориальных зон и зон с особыми условиями использования территорий

Подпись _____ Дата « 15 » _____ мая 20 23 г.

Место для оттиска печати (при наличии) лица, составившего описание местоположения границ объекта

Раздел 2

Сведения о местоположении границ объекта

| 1. Система координат | | МСК59 | | | | |
|---|------------|---------------|---|------|---|---|
| Обозначение характерных точек границ | | Координаты, м | | 4 | 5 | 6 |
| X | Y | X | Y | | | |
| 2. Сведения о характерных точках границ объекта | | | | | | |
| 1 | 2 | 3 | 4 | 5 | 6 | |
| 59:01-6-8482(1) - 1 | | | | | | |
| 1 | 528 234,41 | 2 235 708,62 | Метод спутниковых геодезических измерений (определений) | 0,10 | | |
| 2 | 528 229,60 | 2 235 704,82 | | | | |
| 3 | 528 237,70 | 2 235 694,63 | | | | |
| 4 | 528 239,89 | 2 235 654,50 | | | | |
| 5 | 528 238,53 | 2 235 616,03 | | | | |
| 6 | 528 239,49 | 2 235 607,43 | | | | |
| 7 | 528 239,56 | 2 235 582,98 | | | | |
| 8 | 528 249,69 | 2 235 582,98 | | | | |
| 9 | 528 251,04 | 2 235 550,94 | | | | |
| 10 | 528 223,01 | 2 235 551,67 | | | | |
| 11 | 528 222,94 | 2 235 555,52 | | | | |
| 12 | 528 216,95 | 2 235 555,42 | | | | |
| 13 | 528 217,01 | 2 235 551,84 | | | | |
| 14 | 528 195,13 | 2 235 554,35 | | | | |
| 15 | 528 183,63 | 2 235 557,45 | | | | |
| 16 | 528 160,61 | 2 235 583,56 | | | | |
| 17 | 528 155,92 | 2 235 579,81 | | | | |

ТЕКСТОВОЕ ОПИСАНИЕ

местоположения границ населенных пунктов, территориальных зон

| Прохождение границы | | Описание прохождения границы | |
|---------------------|----------|------------------------------|---|
| от точки | до точки | 1 | 2 |
| 1 | 2 | 3 | |
| — | — | — | — |

ГРАФИЧЕСКОЕ ОПИСАНИЕ

местоположения границ населенных пунктов, территориальных зон, особо охраняемых природных территорий, зон с особыми условиями использования территории

Зона публичного сервитута для размещения объекта: тепловая трасса с кадастровым номером 59:01:0000000:51630

(наименование объекта, местоположение границ которого описано (далее - объект)

Раздел 1

Сведения об объекте

| № п/п | Характеристики объекта | Описание характеристик |
|-------|---|--|
| 1 | 2 | 3 |
| 1 | Местоположение объекта | Пермский край, Пермский г.о., Пермь г |
| 2 | Площадь объекта ± величина погрешности определения площади (Р ± ΔР) | — |
| 3 | Иные характеристики объекта | Вид объекта реестра границ: Зона с особыми условиями использования территории Вид объекта по документу: Зона публичного сервитута Содержание ограничений использования объектов недвижимости в пределах зоны или территории: Публичный сервитут в целях организации теплоснабжения, для эксплуатации объекта: тепловая трасса с кадастровым номером 59:01:0000000:51630 Наименование охраняемого объекта: тепловая трасса с кадастровым номером 59:01-0000000:51630 |

Раздел 2
Сведения о местоположении границ объекта

| 1 | 2 | 3 | 4 | 5 | 6 |
|----|------------|--------------|---|------|---|
| 38 | 528 201,19 | 2 235 546,52 | Метод спутниковых геодезических измерений (определений) | 0,10 | |
| 39 | 528 219,86 | 2 235 545,13 | | 0,10 | |
| 40 | 528 250,62 | 2 235 542,47 | | 0,10 | |
| 41 | 528 252,27 | 2 235 510,14 | | 0,10 | |
| 42 | 528 225,81 | 2 235 502,55 | | 0,10 | |
| 43 | 528 222,88 | 2 235 500,91 | | 0,10 | |
| 44 | 528 220,02 | 2 235 504,17 | | 0,10 | |
| 45 | 528 209,68 | 2 235 496,46 | | 0,10 | |
| 46 | 528 206,84 | 2 235 500,18 | | 0,10 | |
| 47 | 528 149,66 | 2 235 451,76 | | 0,10 | |
| 48 | 528 143,12 | 2 235 459,98 | | 0,10 | |
| 49 | 528 138,42 | 2 235 456,25 | | 0,10 | |
| 50 | 528 148,82 | 2 235 443,19 | | 0,10 | |
| 51 | 528 205,90 | 2 235 491,52 | | 0,10 | |
| 52 | 528 211,20 | 2 235 484,46 | | 0,10 | |
| 53 | 528 215,86 | 2 235 488,27 | | 0,10 | |
| 54 | 528 213,31 | 2 235 491,66 | | 0,10 | |
| 55 | 528 219,16 | 2 235 496,04 | 0,10 | | |
| 56 | 528 221,56 | 2 235 493,31 | 0,10 | | |
| 57 | 528 228,14 | 2 235 496,98 | 0,10 | | |

Раздел 2
Сведения о местоположении границ объекта

| 1 | 2 | 3 | 4 | 5 | 6 |
|----|------------|--------------|---|------|---|
| 18 | 528 180,28 | 2 235 552,17 | Метод спутниковых геодезических измерений (определений) | 0,10 | |
| 19 | 528 195,24 | 2 235 547,80 | | 0,10 | |
| 20 | 528 195,05 | 2 235 542,85 | | 0,10 | |
| 21 | 528 197,88 | 2 235 538,38 | | 0,10 | |
| 22 | 528 200,60 | 2 235 533,58 | | 0,10 | |
| 23 | 528 200,94 | 2 235 531,15 | | 0,10 | |
| 24 | 528 200,85 | 2 235 529,23 | | 0,10 | |
| 25 | 528 200,88 | 2 235 526,49 | | 0,10 | |
| 26 | 528 198,60 | 2 235 520,75 | | 0,10 | |
| 27 | 528 196,21 | 2 235 518,85 | | 0,10 | |
| 28 | 528 198,11 | 2 235 516,52 | | 0,10 | |
| 29 | 528 198,76 | 2 235 517,04 | | 0,10 | |
| 30 | 528 200,64 | 2 235 514,71 | | 0,10 | |
| 31 | 528 203,58 | 2 235 517,05 | | 0,10 | |
| 32 | 528 206,89 | 2 235 525,37 | | 0,10 | |
| 33 | 528 206,85 | 2 235 529,12 | | 0,10 | |
| 34 | 528 206,96 | 2 235 531,42 | | 0,10 | |
| 35 | 528 206,39 | 2 235 535,54 | 0,10 | | |
| 36 | 528 203,03 | 2 235 541,48 | 0,10 | | |
| 37 | 528 201,11 | 2 235 544,49 | 0,10 | | |

Раздел 2

| Сведения о местоположении границ объекта | | | | | |
|--|------------|--------------|---|------|---|
| 1 | 2 | 3 | 4 | 5 | 6 |
| 78 | 528 262,19 | 2 235 451,69 | Метод спутниковых геодезических измерений (определений) | 0,10 | |
| 79 | 528 270,03 | 2 235 458,54 | | 0,10 | |
| 80 | 528 275,36 | 2 235 454,60 | | 0,10 | |
| 81 | 528 277,83 | 2 235 448,79 | | 0,10 | |
| 82 | 528 264,46 | 2 235 435,21 | | 0,10 | |
| 83 | 528 261,63 | 2 235 439,27 | | 0,10 | |
| 84 | 528 231,38 | 2 235 413,08 | | 0,10 | |
| 85 | 528 177,03 | 2 235 372,06 | | 0,10 | |
| 86 | 528 185,04 | 2 235 362,00 | | 0,10 | |
| 87 | 528 189,79 | 2 235 365,66 | | 0,10 | |
| 88 | 528 185,56 | 2 235 370,98 | | 0,10 | |
| 89 | 528 232,63 | 2 235 406,60 | | 0,10 | |
| 90 | 528 235,38 | 2 235 402,96 | | 0,10 | |
| 91 | 528 240,12 | 2 235 406,63 | | 0,10 | |
| 92 | 528 237,32 | 2 235 410,35 | | 0,10 | |
| 93 | 528 260,51 | 2 235 430,37 | | 0,10 | |
| 94 | 528 263,67 | 2 235 425,84 | | 0,10 | |
| 95 | 528 284,93 | 2 235 447,45 | 0,10 | | |
| 96 | 528 283,74 | 2 235 450,28 | 0,10 | | |
| 97 | 528 288,94 | 2 235 454,19 | 0,10 | | |

Раздел 2

| Сведения о местоположении границ объекта | | | | | |
|--|------------|--------------|---|------|---|
| 1 | 2 | 3 | 4 | 5 | 6 |
| 58 | 528 252,89 | 2 235 504,08 | Метод спутниковых геодезических измерений (определений) | 0,10 | |
| 59 | 528 254,67 | 2 235 492,28 | | 0,10 | |
| 60 | 528 256,14 | 2 235 491,11 | | 0,10 | |
| 61 | 528 255,76 | 2 235 486,63 | | 0,10 | |
| 62 | 528 249,61 | 2 235 487,12 | | 0,10 | |
| 63 | 528 249,49 | 2 235 489,96 | | 0,10 | |
| 64 | 528 239,57 | 2 235 490,58 | | 0,10 | |
| 65 | 528 239,33 | 2 235 487,96 | | 0,10 | |
| 66 | 528 229,59 | 2 235 488,71 | | 0,10 | |
| 67 | 528 222,16 | 2 235 482,98 | | 0,10 | |
| 68 | 528 223,07 | 2 235 481,84 | | 0,10 | |
| 69 | 528 210,88 | 2 235 471,87 | | 0,10 | |
| 70 | 528 213,26 | 2 235 468,54 | | 0,10 | |
| 71 | 528 231,43 | 2 235 482,55 | | 0,10 | |
| 72 | 528 243,83 | 2 235 481,59 | | 0,10 | |
| 73 | 528 243,83 | 2 235 481,55 | | 0,10 | |
| 74 | 528 255,45 | 2 235 480,64 | | 0,10 | |
| 75 | 528 255,29 | 2 235 470,94 | 0,10 | | |
| 76 | 528 265,29 | 2 235 462,37 | 0,10 | | |
| 77 | 528 258,53 | 2 235 456,46 | 0,10 | | |

Раздел 2
Сведения о местоположении границ объекта

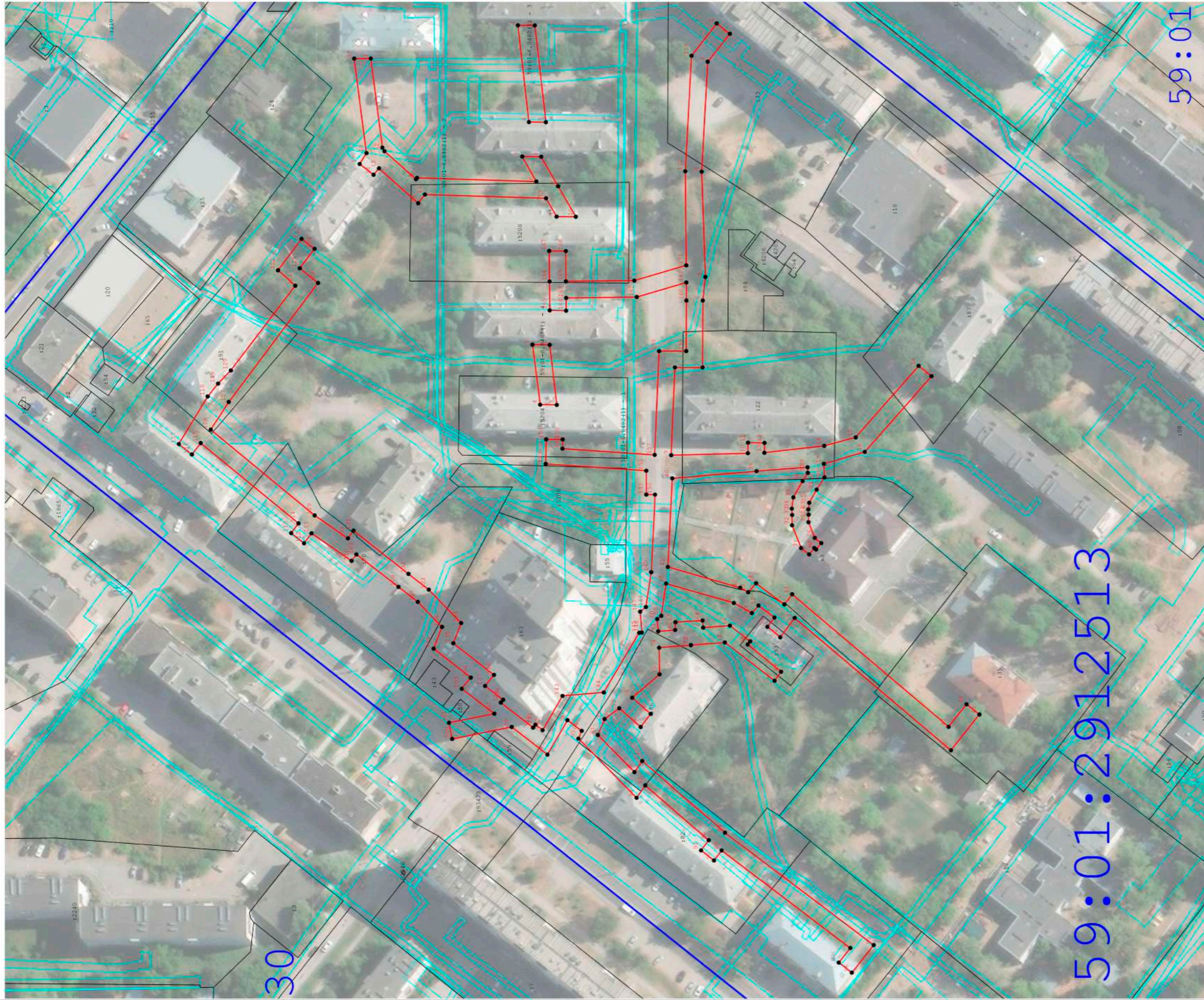
| 1 | 2 | 3 | 4 | 5 | 6 |
|-----|------------|--------------|---|------|---|
| 118 | 528 420,39 | 2 235 572,41 | Метод спутниковых геодезических измерений (определений) | 0,10 | |
| 119 | 528 416,59 | 2 235 577,08 | | 0,10 | |
| 120 | 528 411,92 | 2 235 581,90 | | 0,10 | |
| 121 | 528 388,37 | 2 235 612,83 | | 0,10 | |
| 122 | 528 394,69 | 2 235 618,48 | | 0,10 | |
| 123 | 528 386,08 | 2 235 629,94 | | 0,10 | |
| 124 | 528 381,35 | 2 235 626,30 | | 0,10 | |
| 125 | 528 386,74 | 2 235 619,21 | | 0,10 | |
| 126 | 528 380,06 | 2 235 613,84 | | 0,10 | |
| 127 | 528 412,71 | 2 235 570,38 | | 0,10 | |
| 128 | 528 419,26 | 2 235 560,29 | | 0,10 | |
| 129 | 528 381,30 | 2 235 528,96 | | 0,10 | |
| 130 | 528 369,15 | 2 235 520,59 | | 0,10 | |
| 131 | 528 367,10 | 2 235 523,40 | | 0,10 | |
| 132 | 528 347,03 | 2 235 507,60 | | 0,10 | |
| 133 | 528 339,60 | 2 235 501,85 | | 0,10 | |
| 134 | 528 327,78 | 2 235 489,66 | | 0,10 | |
| 135 | 528 330,63 | 2 235 482,29 | 0,10 | | |
| 136 | 528 315,80 | 2 235 470,71 | 0,10 | | |
| 137 | 528 319,04 | 2 235 466,68 | 0,10 | | |

Раздел 2
Сведения о местоположении границ объекта

| 1 | 2 | 3 | 4 | 5 | 6 |
|-----|------------|--------------|---|------|---|
| 98 | 528 296,25 | 2 235 441,60 | Метод спутниковых геодезических измерений (определений) | 0,10 | |
| 99 | 528 309,31 | 2 235 451,71 | | 0,10 | |
| 100 | 528 331,05 | 2 235 447,35 | | 0,10 | |
| 101 | 528 332,23 | 2 235 453,23 | | 0,10 | |
| 102 | 528 315,68 | 2 235 456,56 | | 0,10 | |
| 103 | 528 327,56 | 2 235 465,65 | | 0,10 | |
| 104 | 528 324,29 | 2 235 469,73 | | 0,10 | |
| 105 | 528 337,82 | 2 235 480,31 | | 0,10 | |
| 106 | 528 334,76 | 2 235 488,24 | | 0,10 | |
| 107 | 528 343,61 | 2 235 497,37 | | 0,10 | |
| 108 | 528 350,69 | 2 235 502,85 | | 0,10 | |
| 109 | 528 366,06 | 2 235 514,69 | | 0,10 | |
| 110 | 528 367,79 | 2 235 512,37 | | 0,10 | |
| 111 | 528 382,44 | 2 235 522,42 | | 0,10 | |
| 112 | 528 385,17 | 2 235 518,77 | | 0,10 | |
| 113 | 528 389,88 | 2 235 522,49 | | 0,10 | |
| 114 | 528 387,21 | 2 235 526,06 | | 0,10 | |
| 115 | 528 422,94 | 2 235 555,38 | 0,10 | | |
| 116 | 528 426,12 | 2 235 551,21 | 0,10 | | |
| 117 | 528 430,94 | 2 235 555,02 | 0,10 | | |

| Раздел 2 | | | | | |
|--|------------|--------------|---|------|---|
| Сведения о местоположении границ объекта | | | | | |
| 1 | 2 | 3 | 4 | 5 | 6 |
| 158 | 528 255,45 | 2 235 588,98 | Метод спутниковых геодезических измерений (определений) | 0,10 | — |
| 159 | 528 245,55 | 2 235 588,98 | | 0,10 | |
| 160 | 528 245,49 | 2 235 607,44 | | 0,10 | |
| 161 | 528 245,50 | 2 235 614,02 | | 0,10 | |
| 162 | 528 263,61 | 2 235 608,71 | | 0,10 | |
| 163 | 528 289,41 | 2 235 608,39 | | 0,10 | |
| 164 | 528 289,44 | 2 235 603,71 | | 0,10 | |
| 165 | 528 295,44 | 2 235 603,85 | | 0,10 | |
| 166 | 528 295,47 | 2 235 614,37 | | 0,10 | |
| 167 | 528 295,60 | 2 235 625,54 | | 0,10 | |
| 168 | 528 289,54 | 2 235 625,50 | | 0,10 | |
| 169 | 528 289,50 | 2 235 614,42 | | 0,10 | |
| 170 | 528 264,50 | 2 235 614,69 | | 0,10 | |
| 171 | 528 245,52 | 2 235 620,27 | | 0,10 | |
| 172 | 528 245,89 | 2 235 654,62 | | 0,10 | |
| 173 | 528 243,59 | 2 235 696,83 | | 0,10 | |
| 1 | 528 234,41 | 2 235 708,62 | | 0,10 | |
| 59:01-6.8482(1) - 2 | | | | | |
| 1 | 528 360,80 | 2 235 695,80 | Метод спутниковых геодезических измерений (определений) | 0,10 | — |
| 2 | 528 356,56 | 2 235 663,28 | | 0,10 | |
| Раздел 2 | | | | | |
| Сведения о местоположении границ объекта | | | | | |
| 1 | 2 | 3 | 4 | 5 | 6 |
| 138 | 528 312,44 | 2 235 461,65 | Метод спутниковых геодезических измерений (определений) | 0,10 | — |
| 139 | 528 313,25 | 2 235 460,62 | | 0,10 | |
| 140 | 528 301,49 | 2 235 451,45 | | 0,10 | |
| 141 | 528 300,65 | 2 235 452,58 | | 0,10 | |
| 142 | 528 298,00 | 2 235 450,54 | | 0,10 | |
| 143 | 528 290,75 | 2 235 463,03 | | 0,10 | |
| 144 | 528 275,65 | 2 235 464,31 | | 0,10 | |
| 145 | 528 262,71 | 2 235 486,10 | | 0,10 | |
| 146 | 528 261,75 | 2 235 486,17 | | 0,10 | |
| 147 | 528 262,38 | 2 235 493,81 | | 0,10 | |
| 148 | 528 260,25 | 2 235 495,51 | | 0,10 | |
| 149 | 528 258,35 | 2 235 508,21 | | 0,10 | |
| 150 | 528 256,93 | 2 235 536,54 | | 0,10 | |
| 151 | 528 260,12 | 2 235 536,58 | | 0,10 | |
| 152 | 528 260,13 | 2 235 545,27 | | 0,10 | |
| 153 | 528 296,86 | 2 235 547,75 | | 0,10 | |
| 154 | 528 296,71 | 2 235 556,75 | | 0,10 | |
| 155 | 528 290,71 | 2 235 556,70 | 0,10 | | |
| 156 | 528 290,77 | 2 235 553,35 | 0,10 | | |
| 157 | 528 257,06 | 2 235 551,06 | 0,10 | | |

Раздел 4
План границ объекта



Масштаб 1:1 000

Используемые условные знаки и обозначения:

- Граница публичного сервитута
- Характерная точка публичного сервитута
- Существующая часть границы, имеющиеся в ГКН сведения о которой достаточны для определения ее местоположения
- Границы кадастрового деления
- Границы территориальных зон и зон с особыми условиями использования территорий

Подпись _____ Дата « 15 » мая 20 23 г.

Место для оттиска печати (при наличии) лица, составившего описание местоположения границ объекта

59:01:2912513

59:01

Раздел 2

Сведения о местоположении границ объекта

| 1. Система координат | | МСК59 | | 2. Сведения о характеристиках точек границ объекта | | |
|--------------------------------------|---------------|--------------|---|---|---|--|
| Обозначение характерных точек границ | Координаты, м | | Метод определения координат характерной точки | Средняя квадратическая погрешность положения характерной точки (М), м | Описание обозначения точки на местности (при наличии) | |
| | X | Y | | | | |
| 1 | 2 | 3 | 4 | 5 | 6 | |
| 1 | 529 482,80 | 2 236 141,53 | Метод спутниковых геодезических измерений (определений) | 0,10 | — | |
| 2 | 529 482,71 | 2 236 154,63 | | 0,10 | | |
| 3 | 529 481,60 | 2 236 154,62 | | 0,10 | | |
| 4 | 529 482,11 | 2 236 166,10 | | 0,10 | | |
| 5 | 529 472,12 | 2 236 166,54 | | 0,10 | | |
| 6 | 529 471,59 | 2 236 154,56 | | 0,10 | | |
| 7 | 529 469,92 | 2 236 154,55 | | 0,10 | | |
| 8 | 529 469,93 | 2 236 153,26 | | 0,10 | | |
| 9 | 529 456,59 | 2 236 153,72 | | 0,10 | | |
| 10 | 529 456,68 | 2 236 155,84 | | 0,10 | | |
| 11 | 529 444,93 | 2 236 156,42 | | 0,10 | | |
| 12 | 529 444,83 | 2 236 154,23 | | 0,10 | | |
| 13 | 529 375,00 | 2 236 156,41 | | 0,10 | | |
| 14 | 529 374,68 | 2 236 146,41 | | 0,10 | | |
| 15 | 529 446,15 | 2 236 144,07 | | 0,10 | | |
| 16 | 529 469,99 | 2 236 143,25 | | 0,10 | | |
| 17 | 529 470,00 | 2 236 141,45 | | 0,10 | | |

ТЕКСТОВОЕ ОПИСАНИЕ

местоположения границ населенных пунктов, территориальных зон

| Прохождение границы | | 3 |
|---------------------|----------|---|
| от точки | до точки | |
| 1 | 2 | 3 |
| — | — | — |

Описание прохождения границы

ГРАФИЧЕСКОЕ ОПИСАНИЕ

местоположения границ населенных пунктов, территориальных зон, особо охраняемых природных территорий, зон с особыми условиями использования территории

Зона публично сервитута для размещения объекта: тепловая трасса с кадастровым номером 59:01:2912573:152

(наименование объекта, местоположение границ, которого описано (далее - объект)

Раздел 1

Сведения об объекте

| № п/п | Характеристики объекта | Описание характеристик |
|-------|---|---|
| 1 | 2 | 3 |
| 1 | Местоположение объекта | Пермский край, Пермский г.о., Пермь г |
| 2 | Площадь объекта ± величина погрешности определения площади (P ± ΔP) | — |
| 3 | Иные характеристики объекта | Вид объекта ресстра границ: Зона с особыми условиями использования территории Вид объекта по документу: Зона публично сервитута Содержание ограничений использования объектов недвижимости в пределах зоны или территории: Публичный сервитут в целях организации тепло снабжения, для эксплуатации объекта: тепловая трасса с кадастровым номером 59:01:2912573:152 Наименование охраняемого объекта: тепловая трасса с кадастровым номером 59:01:2912573:152 |

Раздел 3

| Сведения о местоположении измененных (утонченных) границ объекта | | | | | | | | | |
|--|-------------------------------|---|---|---|---|--|--|--|--|
| I. Система координат МСК59 | | | | | | | | | |
| Обозначение характерных точек границы | Существующие координаты, м | | Измененные (уточненные) координаты, м | | Метод определения координат характерной точки | Средняя квадратическая погрешность положения характерной точки (М), м | Описание обозначения точки на местности (при наличии) | | |
| | X | Y | X | Y | | | | | |
| 1 | 2 | 3 | 4 | 5 | 6 | 7 | 8 | | |
| — | — | — | — | — | — | — | — | | |
| 3. Сведения о характерных точках части (частей) границы объекта | | | | | | | | | |
| 1 | 2 | 3 | 4 | 5 | 6 | 7 | 8 | | |
| — | — | — | — | — | — | — | — | | |

Раздел 2






| Сведения о местоположении границ объекта | | | | | |
|---|------------|--------------|---|------|---|
| 1 | 2 | 3 | 4 | 5 | 6 |
| 1 | 529 482,80 | 2 236 141,53 | Метод спутниковых геодезических измерений (определений) | 0,10 | — |
| 3. Сведения о характерных точках части (частей) границы объекта | | | | | |
| 1 | 2 | 3 | 4 | 5 | 6 |
| — | — | — | — | — | — |

Раздел 4
План границ объекта



Масштаб 1:1 000

Используемые условные знаки и обозначения:

-  - Граница публичного сервитута
-  - Характерная точка публичного сервитута
-  - Существующая часть границы, имеющиеся в ГКН сведения о которой достаточны для определения ее местоположения
-  - Границы кадастрового деления
-  - Границы территориальных зон и зон с особыми условиями использования территорий

Подпись _____ Дата « 15 » мая 20 23 г.

Место для оттиска печати (при наличии) лица, составившего описание местоположения границ объекта

Раздел 2

Сведения о местоположении границ объекта

| I. Система координат | | МСКС9 | | 2. Сведения о характеристиках точек границ объекта | | |
|--------------------------------------|---------------|--------------|---|---|---|--|
| Обозначение характерных точек границ | Координаты, м | | Метод определения координат характерной точки | Средняя квадратическая погрешность положения характерной точки (М), м | Описание обозначения точки на местности (при наличии) | |
| | X | Y | | | | |
| 1 | 2 | 3 | 4 | 5 | 6 | |
| 1 | 529 235,46 | 2 234 639,75 | Метод спутниковых геодезических измерений (определений) | 0,10 | — | |
| 2 | 529 247,71 | 2 234 640,70 | | 0,10 | | |
| 3 | 529 251,84 | 2 234 640,72 | | 0,10 | | |
| 4 | 529 251,84 | 2 234 640,13 | | 0,10 | | |
| 5 | 529 264,14 | 2 234 640,13 | | 0,10 | | |
| 6 | 529 264,14 | 2 234 652,82 | | 0,10 | | |
| 7 | 529 262,77 | 2 234 652,82 | | 0,10 | | |
| 8 | 529 262,71 | 2 234 656,15 | | 0,10 | | |
| 9 | 529 287,12 | 2 234 656,66 | | 0,10 | | |
| 10 | 529 286,96 | 2 234 670,74 | | 0,10 | | |
| 11 | 529 275,39 | 2 234 670,63 | | 0,10 | | |
| 12 | 529 275,41 | 2 234 667,93 | | 0,10 | | |
| 13 | 529 262,49 | 2 234 667,75 | | 0,10 | | |
| 14 | 529 262,48 | 2 234 668,33 | | 0,10 | | |
| 15 | 529 252,48 | 2 234 668,13 | | 0,10 | | |
| 16 | 529 252,77 | 2 234 652,92 | | 0,10 | | |
| 17 | 529 239,79 | 2 234 652,59 | | 0,10 | | |

ТЕКСТОВОЕ ОПИСАНИЕ

местоположения границ населенных пунктов, территориальных зон

| Прохождение границы | | Описание прохождения границы | |
|---------------------|----------|------------------------------|---|
| от точки | до точки | 1 | 2 |
| 1 | 2 | 3 | — |
| — | — | — | — |

ГРАФИЧЕСКОЕ ОПИСАНИЕ

местоположения границ населенных пунктов, территориальных зон, особо охраняемых природных территорий, зон с особыми условиями использования территории

Зона публичного сервитута для размещения объекта: тепловая трасса с кадастровым номером 59-01:2910162:817

(наименование объекта, местоположение границ которого описано (далее - объект)

Раздел 1

Сведения об объекте

| № п/п | Характеристики объекта | | 3 | Описание характеристик |
|-------|---|--|---|------------------------|
| | 1 | 2 | | |
| 1 | Местоположение объекта | Пермский край, Пермский г.о., Пермь г | | |
| 2 | Площадь объекта ± величина погрешности определения площади (P ± ΔP) | — | | |
| 3 | Иные характеристики объекта | Вид объекта реестра границ: Зона с особыми условиями использования территории Вид объекта по документу: Зона публичного сервитута Содержание ограничений использования объектов недвижимости в пределах зоны или территории: Публичный сервитут в целях организации теплообеспечения, для эксплуатации объекта: тепловая трасса с кадастровым номером 59-01:2910162:817 Наименование охраняемого объекта: тепловая трасса с кадастровым номером 59-01:2910162:817 | | |

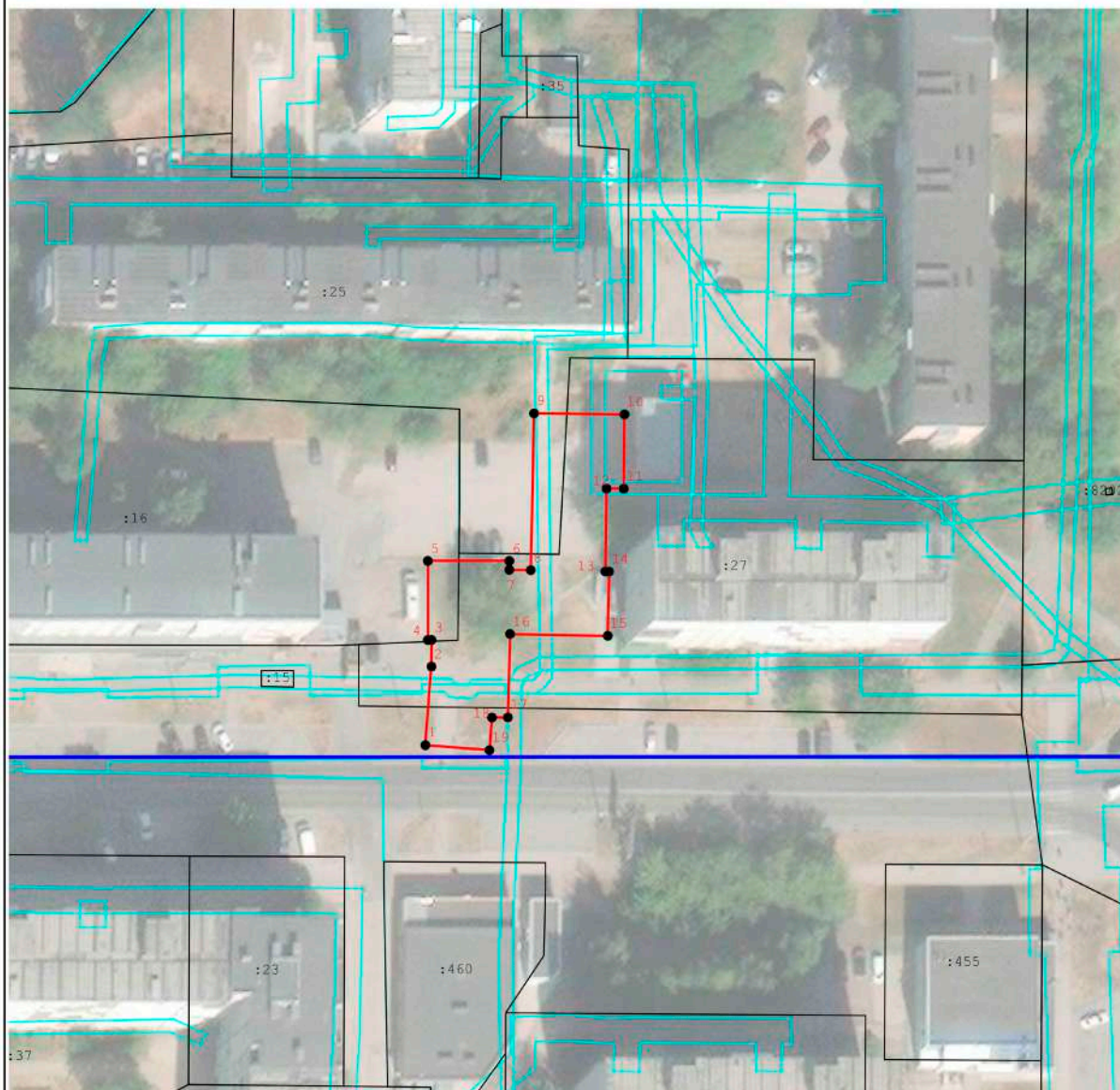
Раздел 3

| Сведения о местоположении измененных (уточненных) границ объекта | | | | | | | |
|--|----------------------------|---|---------------------------------------|---|---|---|---|
| 1. Система координат МСК59 | | | | | | | |
| Обозначение характерных точек границы | Существующие координаты, м | | Измененные (уточненные) координаты, м | | Метод определения координат характерной точки | Средняя квадратическая погрешность положения характерной точки (М), м | Описание точки на местности (при наличии) |
| | X | Y | X | Y | | | |
| 1 | 2 | 3 | 4 | 5 | 6 | 7 | 8 |
| — | — | — | — | — | — | — | — |
| 2. Сведения о характерных точках границ объекта | | | | | | | |
| 3. Сведения о характерных точках части (частей) границы объекта | | | | | | | |
| 1 | 2 | 3 | 4 | 5 | 6 | 7 | 8 |
| — | — | — | — | — | — | — | — |

Раздел 2






| Сведения о местоположении границ объекта | | | | | |
|---|------------|--------------|---|------|---|
| 1 | 2 | 3 | 4 | 5 | 6 |
| 18 | 529 239,77 | 2 234 650,12 | Метод спутниковых геодезических измерений (определений) | 0,10 | — |
| 19 | 529 234,69 | 2 234 649,72 | | 0,10 | |
| 1 | 529 235,46 | 2 234 639,75 | | 0,10 | |
| 3. Сведения о характерных точках части (частей) границы объекта | | | | | |
| 1 | 2 | 3 | 4 | 5 | 6 |
| — | — | — | — | — | — |

Раздел 4
План границ объекта



Масштаб 1:1 000

Используемые условные знаки и обозначения:

-  - Граница публичного сервитута
-  - Характерная точка публичного сервитута
-  - Существующая часть границы, имеющиеся в ГКН сведения о которой достаточны для определения ее местоположения
-  - Границы кадастрового деления
-  - Границы территориальных зон и зон с особыми условиями использования территорий

Подпись _____ Дата « 15 » мая 20 23 г.

Место для оттиска печати (при наличии) лица, составившего описание местоположения границ объекта

ТЕКСТОВОЕ ОПИСАНИЕ

местоположения границ населенных пунктов, территориальных зон

| Прохождение границы | | 3 |
|---------------------|---|---|
| 1 | 2 | |
| 1 | 2 | 3 |
| — | — | — |

ОПИСАНИЕ МЕСТОПОЛОЖЕНИЯ ГРАНИЦ

Строительство КЛ 0,4 кВ от РУ 0,4 кВ ТП-7496; Реконструкция РУ 0,4 кВ ТП-7496 (установка оборудования учета э/б) для электроснабжения многоэтажной жилой застройки по адресу: Пермский край, г. Пермь, ул. Карпинского, 110а (кад. номер зем. участка 59:01:44:10825:1230)

(наименование объекта, местоположение границ которого описано (далее - объект))

Раздел 1

| Сведения об объекте | | |
|---------------------|--|---|
| № п/п | Характеристики объекта | Описание характеристик |
| 1 | Местоположение объекта | 3 Пермский край, г. Пермь, Индустриальный район, ул. Карпинского, 110 455 кв. м ± 4 кв. м |
| 2 | Площадь объекта +/- величина погрешности определения площади (Р+/- Дельта Р) | |
| 3 | Иные характеристики объекта | Ограничения на использование объекта: Публичный сервитут. В целях подключения (технологического присоединения) к сетям инженерно-технического обеспечения. (Строительство КЛ 0,4 кВ от РУ 0,4 кВ ТП-7496; Реконструкция РУ 0,4 кВ ТП-7496 (установка оборудования учета э/б) для электроснабжения многоэтажной жилой застройки по адресу: Пермский край, г. Пермь, ул. Карпинского, 110а (кад. номер зем. участка 59:01:44:10825:1230) сроком на 48 лет 11 месяцев. |

Сведения о местоположении границ объекта

1. Система координат МСК-59_зона2

2. Сведения о характерных точках границ объекта

| Обозначение характерных точек границ | Координаты, м | | Метод определения координат характерной точки | Средняя квадратическая погрешность положения характерной точки (М), м | Описание обозначения точки на местности (при наличии) |
|--------------------------------------|---------------|------------|---|---|---|
| | X | Y | | | |
| 1 | 2 | 3 | 4 | 5 | 6 |
| 1 | 513319.83 | 2229541.96 | Метод спутниковых геодезических измерений (определений) | 0.10 | Нет закрепления |
| 2 | 513311.47 | 2229559.92 | Метод спутниковых геодезических измерений (определений) | 0.10 | Нет закрепления |
| 3 | 513308.88 | 2229564.90 | Метод спутниковых геодезических измерений (определений) | 0.10 | Нет закрепления |
| 4 | 513336.18 | 2229579.25 | Метод спутниковых геодезических измерений (определений) | 0.10 | Нет закрепления |
| 5 | 513341.36 | 2229578.71 | Метод спутниковых геодезических измерений (определений) | 0.10 | Нет закрепления |
| 6 | 513344.89 | 2229580.64 | Метод спутниковых геодезических измерений (определений) | 0.10 | Нет закрепления |

| | | | | | |
|---|---------------|------------|--|--|---|
| | | | измерений (определений) | | |
| 7 | 513346.23 | 2229583.35 | Метод спутниковых геодезических измерений (определений) | 0.10 | Нет закрепления |
| 8 | 513343.34 | 2229588.60 | Метод спутниковых геодезических измерений (определений) | 0.10 | Нет закрепления |
| 9 | 513335.00 | 2229585.40 | Метод спутниковых геодезических измерений (определений) | 0.10 | Нет закрепления |
| 10 | 513300.79 | 2229567.43 | Метод спутниковых геодезических измерений (определений) | 0.10 | Нет закрепления |
| 11 | 513306.08 | 2229557.28 | Метод спутниковых геодезических измерений (определений) | 0.10 | Нет закрепления |
| 12 | 513314.46 | 2229539.27 | Метод спутниковых геодезических измерений (определений) | 0.10 | Нет закрепления |
| 1 | 513319.83 | 2229541.96 | Метод спутниковых геодезических измерений (определений) | 0.10 | Нет закрепления |
| 3. Сведения о характерных точках части (частей) границы объекта | | | | | |
| Обозначение характерных точек части границы | Координаты, м | | Метод определения координат характерной точки | Средняя квадратическая погрешность положения характерной точки (M_i), м | Описание обозначения точки на местности (при наличии) |
| | X | Y | | | |
| 1 | 2 | 3 | 4 | 5 | 6 |
| - | - | - | - | - | - |

3. Сведения о характеристиках точек части (частей) границы объекта

| Обозначение точек части границы | Координаты, м | | Метод определения координат характерной точки | Средняя квадратическая погрешность положения характерной точки (М), м | Описание обозначения точки на местности (при наличии) |
|---------------------------------|---------------|---|---|---|---|
| | X | Y | | | |
| 1 | 2 | 3 | 4 | 5 | 6 |
| - | - | - | - | - | - |

ОПИСАНИЕ МЕСТОПОЛОЖЕНИЯ ГРАНИЦ

Реконструкция (вынос) участка ВЛ10.4 кв. Шахтерская ПП-7475 в связи со строительством малоэтажного жилого дома по адресу: Пермский край, г. Пермь, Индустриальный район, ул. Шахтерская, 22 (перустройство сетей).
(наименование объекта, местоположение границ которого описано (далее - объект))

Раздел 1

| Сведения об объекте | | |
|---------------------|---|--|
| № п/п | Характеристики объекта | Описание характеристик |
| 1 | Местоположение объекта | 3 |
| 2 | Площадь объекта +/- величина погрешности определения площади (Р+/- Дельта Р) Иные характеристики объекта | Пермский край, г. Пермь, Мотовилихинский район 36 кв.м ± 1 кв.м |
| 3 | | Ограничения на использование объекта: Публичный сервитут. В целях подключения (технологического присоединения) к сетям инженерно-технического обеспечения. (Реконструкция (вынос) участка ВЛ 0,4 кв.Шахтерская ПП-7475 в связи со строительством малоэтажного жилого дома по адресу: Пермский край, г. Пермь, Индустриальный район, ул. Шахтерская, 22 (перустройство сетей)) сроком на 48 лет 11 месяцев. |

Сведения о местоположении границ объекта

| Сведения о местоположении границ объекта | | |
|--|--|--|
| 1. Система координат МСК-59, зона 2 | | |
| 2. Сведения о характеристиках точек границ объекта | | |

| Обозначение точек границ | Координаты, м | | Метод определения координат характерной точки | Средняя квадратическая погрешность положения характерной точки (М), м | Описание обозначения точки на местности (при наличии) |
|--------------------------|---------------|------------|---|---|---|
| | X | Y | | | |
| 1 | 2 | 3 | 4 | 5 | 6 |
| 1 | 513799.28 | 2228992.26 | Метод спутниковых измерений (определений) | 0.10 | Нет закрепления |
| 2 | 513800.54 | 2229000.93 | Метод спутниковых измерений (определений) | 0.10 | Нет закрепления |
| 3 | 513795.24 | 2228999.65 | Метод спутниковых измерений (определений) | 0.10 | Нет закрепления |
| 4 | 513795.44 | 2228995.32 | Метод спутниковых измерений (определений) | 0.10 | Нет закрепления |
| 5 | 513795.18 | 2228992.26 | Метод спутниковых измерений (определений) | 0.10 | Нет закрепления |
| 1 | 513799.28 | 2228992.26 | Метод спутниковых измерений (определений) | 0.10 | Нет закрепления |

Схема расположения границ публичного сервитута

Объект: Реконструкция (вынос) участка ВЛ 0,4 кВ Шахтерская ТП-7475 в связи со строительством малоэтажного жилого дома по адресу: Пермский край, г. Пермь, Индустриальный район, ул. Шахтерская, 22 (переустройство сетей)

Местоположение: Пермский край, г.Пермь, Индустриальный район, ул.Шахтерская, 24а (59:01:4410692:64)

Площадь земель или части земельного участка, кв.м. : 36



Условные обозначения:

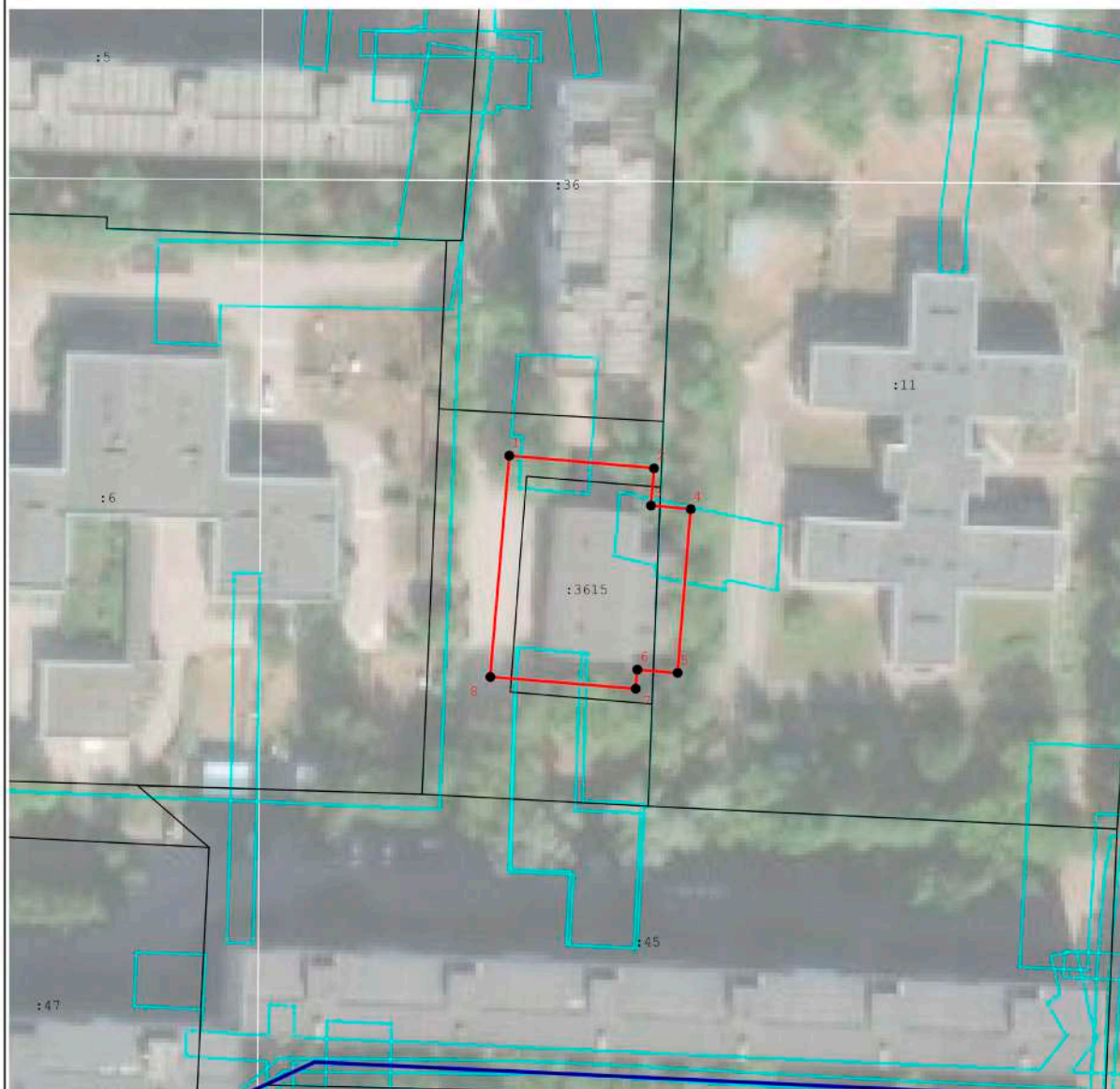
- граница публичного сервитута
- граница земельного участка, сведения которого внесены в ЕГРН
- - - проектное местоположение инженерного сооружения
- 59:01:4410692 обозначение кадастрового квартала
- 59:01:4410692:64 обозначение кадастрового номера земельного участка

| №№ точек | X | Y |
|----------|-----------|------------|
| 1 | 513799.28 | 2228992.26 |
| 2 | 513800.54 | 2229000.93 |
| 3 | 513795.24 | 2228999.65 |
| 4 | 513795.44 | 2228995.32 |
| 5 | 513795.18 | 2228992.26 |
| 1 | 513799.28 | 2228992.26 |

Масштаб 1:600






Система координат МСК-59, зона 2
 Метод определения координат: Метод спутниковых геодезических измерений (определений)
 средняя квадратическая погрешность положения характерных точек (М)
 - 0.10 м

Раздел 4
План границ объекта



Масштаб 1:1 000

Используемые условные знаки и обозначения:

-  - Граница публичного сервитута
-  - Характерная точка публичного сервитута
-  - Существующая часть границы, имеющиеся в ГКН сведения о которой достаточны для определения ее местоположения
-  - Границы кадастрового деления
-  - Границы территориальных зон и зон с особыми условиями использования территорий

Подпись _____ Дата « 31 » _____ мая 20 23 г.

Место для оттиска печати (при наличии) лица, составившего описание местоположения границ объекта

ТЕКСТОВОЕ ОПИСАНИЕ
местоположения границ населенных пунктов, территориальных зон

| Прохождение границы | | Описание прохождения границы |
|---------------------|----------|------------------------------|
| от точки | до точки | |
| 1 | 2 | 3 |
| — | — | — |

Схема расположения границ публичного сервитута

Объект: Строительство КЛ 0,4 кВ от РУ 0,4 кВ РП-62, оборудование учета э/э в РУ 0,4 кВ ТП-62; Реконструкция РУ 0,4 кВ РП-62 (установка рубильников 0,4 кВ) для электроснабжения многоэтажной жилой застройки по адресу: Пермский край, г. Пермь, ул. Свободы, дом №15, корпус Б (кад. номер зем. участка: 59:01:0000000:88300)

Местоположение: Пермский край, г. Пермь, Мотовилихинский район (59:01:4211196:1440)

Площадь земель или части земельного участка, кв.м. : 143



Условные обозначения:

- проектное местоположение инженерного сооружения
- граница земельного участка, сведения которого внесены в ЕГРН
- граница публичного сервитута

59:01:4211196 обозначение кадастрового квартала

59:01:42111961440 обозначение кадастрового номера земельного участка

| №№ точек | X | Y |
|----------|-----------|------------|
| 1 | 520253.46 | 2236438.86 |
| 2 | 520268.42 | 2236462.25 |
| 3 | 520266.07 | 2236463.66 |
| 4 | 520254.64 | 2236451.95 |
| 5 | 520248.11 | 2236441.73 |
| 1 | 520253.46 | 2236438.86 |

Масштаб 1:600

Система координат МСК-59, зона 2

Метод определения координат: Метод спутниковых геодезических измерений (определений)

средняя квадратическая погрешность положения характерных точек (Mт)- 0.10 м

Схема расположения границ публичного сервитута

Объект: Строительство КЛ 0,4 кВ от РУ 0,4 кВ ТП-7496; Реконструкция РУ 0,4 кВ ТП-7496 (установка оборудования учета э/э) для электроснабжения многоэтажной жилой застройки по адресу: Пермский край, г. Пермь, ул. Карпинского, 110а (кад. номер зем. участка 59:01:4410825:1229)

Местоположение: Пермский край, г. Пермь, Индустриальный р-н, ул. Карпинского, 110 (59:01:4410825:1229)

Площадь земель или части земельного участка, кв.м. : 523



Условные обозначения:

- проектное местоположение инженерного сооружения
- граница земельного участка, сведения которого внесены в ЕГРН
- граница публичного сервитута

59:01:4410825 обозначение кадастрового квартала

59:01:4410825:1229 обозначение кадастрового номера земельного участка

Масштаб 1:600

| №№ точек | X | Y |
|----------|-----------|------------|
| 1 | 513281.34 | 2229550.43 |
| 2 | 513336.18 | 2229579.25 |
| 3 | 513341.36 | 2229578.71 |
| 4 | 513344.89 | 2229580.64 |
| 5 | 513346.23 | 2229583.35 |
| 6 | 513343.34 | 2229588.60 |
| 7 | 513335.00 | 2229585.40 |
| 8 | 513283.92 | 2229558.56 |
| 9 | 513278.68 | 2229568.80 |
| 10 | 513273.34 | 2229566.07 |
| 1 | 513281.34 | 2229550.43 |

Система координат МСК-59, зона 2

Метод определения координат: Метод спутниковых геодезических измерений (определений)

средняя квадратическая погрешность положения характерных точек (Мп)- 0.10 м

Схема расположения границ публичного сервитута

Объект: Реконструкция (вынос) участка ВЛ 0,4 кВ Шахтерская ТП-7475 в связи со строительством малоэтажного жилого дома по адресу: Пермский край, г. Пермь, Индустриальный район, ул. Шахтерская, 22 (переустройство сетей)

Местоположение: Пермский край, г.Пермь, Индустриальный район, ул.Шахтерская, 24а (59:01:4410692:64)

Площадь земель или части земельного участка, кв.м. : 36



Условные обозначения:

- граница публичного сервитута
- граница земельного участка, сведения которого внесены в ЕГРН
- - - проектное местоположение инженерного сооружения
- 59:01:4410692 обозначение кадастрового квартала
- 59:01:4410692:64 обозначение кадастрового номера земельного участка

| №№ точек | X | Y |
|----------|-----------|------------|
| 1 | 513799.28 | 2228992.26 |
| 2 | 513800.54 | 2229000.93 |
| 3 | 513795.24 | 2228999.65 |
| 4 | 513795.44 | 2228995.32 |
| 5 | 513795.18 | 2228992.26 |
| 1 | 513799.28 | 2228992.26 |

Масштаб 1:600

Система координат МСК-59, зона 2
 Метод определения координат: Метод спутниковых геодезических измерений (определений)
 средняя квадратическая погрешность положения характерных точек (Мп)- 0.10 м

Раздел 2

Сведения о местоположении границ объекта

1. Система координат МСК-59 зона 2

| Обозначение характерных точек границ | Координаты, м | | Метод определения координат характерной точки | Средняя квадратическая погрешность положения характерной точки (М), м | Описание обозначения точки на местности (при наличии) |
|---|---------------|--------------|---|---|---|
| | X | Y | | | |
| 1 | 527 255,13 | 2 240 348,14 | Метод спутниковых геодезических измерений (определений) | 0,10 | — |
| 2 | 527 222,08 | 2 240 339,86 | | 0,10 | |
| 3 | 527 223,06 | 2 240 335,98 | | 0,10 | |
| 4 | 527 256,09 | 2 240 344,26 | | 0,10 | |
| 5 | 527 292,88 | 2 240 353,18 | | 0,10 | |
| 6 | 527 330,68 | 2 240 362,09 | | 0,10 | |
| 7 | 527 329,76 | 2 240 365,98 | | 0,10 | |
| 8 | 527 291,96 | 2 240 357,07 | | 0,10 | |
| 1 | 527 255,13 | 2 240 348,14 | 0,10 | | |
| 3. Сведения о характерных точках части (частей) границы объекта | | | | | |
| 1 | 2 | 3 | 4 | 5 | 6 |
| — | — | — | — | — | — |

ГРАФИЧЕСКОЕ ОПИСАНИЕ

местоположения границ населенных пунктов, территориальных зон, особо охраняемых природных территорий, зон с особыми условиями использования территории

Публичный сервитут под объектом: "Строительство участка ВЛ 0,4 кВ от ближайшей опоры ВЛ 0,4 кВ от ТП-4360, установка оборудования учета э/э на опоре ВЛ 0,4 кВ для электроснабжения садовых домов по адресу: Пермский край, г. Пермь, Орджоникидзевский район, СНТ №49 "Волоколамский", уч. 48, 43 (кад. номер зем. участка 59:01:3810411:239, :231)"/

(наименование объекта, местоположение границ которого описано (далее - объект)

| Раздел 1 | |
|---------------------|---|
| Сведения об объекте | |
| № п/п | Характеристики объекта |
| 1 | 3 |
| 1 | Пермский край, Пермь г |
| 2 | Площадь объекта ± величина погрешности определения площади (Р ± ΔР) 443 м² ± 7 м² |
| 3 | Иные характеристики объекта Вид объекта реестра границ: Зона с особыми условиями использования территории Вид объекта по документу: Публичный сервитут под объект: "Строительство участка ВЛ 0,4 кВ от ближайшей опоры ВЛ 0,4 кВ от ТП-4360, установка оборудования учета э/э на опоре ВЛ 0,4 кВ для электроснабжения садовых домов по адресу: Пермский край, г. Пермь, Орджоникидзевский район, СНТ №49 "Волоколамский", уч. 48, 43 (кад. номер зем. участка 59:01:3810411:239, :231)"/ Содержание ограничений использования объектов недвижимости в пределах зоны или территории: Публичный сервитут для строительства, реконструкции, эксплуатации, капитального ремонта объекта электросетевого хозяйства "Строительство участка ВЛ 0,4 кВ от ближайшей опоры ВЛ 0,4 кВ от ТП-4360, установка оборудования учета э/э на опоре ВЛ 0,4 кВ для электроснабжения садовых домов по адресу: Пермский край, г. Пермь, Орджоникидзевский район, СНТ №49 "Волоколамский", уч. 48, 43 (кад. номер зем. участка 59:01:3810411:239, :231)"/ сроком на 49 лет; правообладатель публичного сервитута - Открытое акционерное общество «Межрегиональная распределительная сетевая компания Урала» ИНН 6671163413, ОГРН 1056604000970; юридический адрес: г. Екатеринбург, ул. Мамина-сибиряка, стр 140, почтовый адрес: г. Пермь, ул. Камчатковская, 26, адресе электронной почты - pe-pges@rosset-ural.ru. |

Текстовое описание

местоположения границ населенных пунктов, территориальных зон

| Прохождение границы | | Описание прохождения границы |
|---------------------|----------|------------------------------|
| от точки | до точки | |
| 1 | 2 | 3 |
| — | — | — |

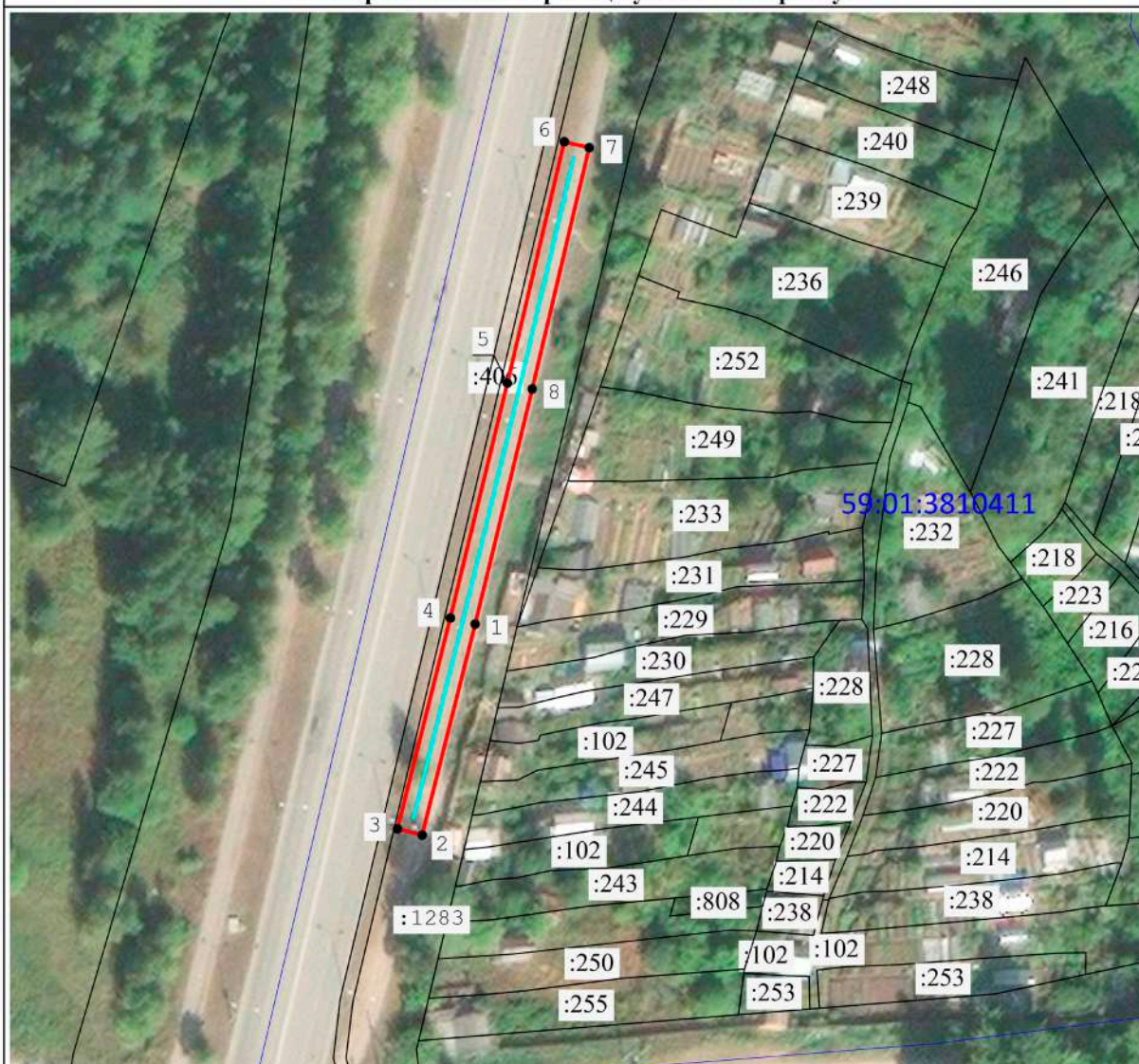
Раздел 3

Сведения о местоположении измененных (уточненных) границ объекта

| I. Система координат | | МСК-59 зона 2 | | | | | |
|---|----------------------------|---------------|---------------------------------------|---|---|---|---|
| Обозначение точек границы | Существующие координаты, м | | Измененные (уточненные) координаты, м | Метод определения координат характерной точки | Средняя квадратическая погрешность положения характерной точки (М), м | Описание обозначения точки на местности (при наличии) | |
| | X | Y | | | | | X |
| 1 | 2 | 3 | 4 | 5 | 6 | 7 | 8 |
| — | — | — | — | — | — | — | — |
| 3. Сведения о характерных точках части (частей) границы объекта | | | | | | | |
| 1 | 2 | 3 | 4 | 5 | 6 | 7 | 8 |
| — | — | — | — | — | — | — | — |

Раздел 4

Схема расположения границ публичного сервитута



Масштаб 1:1 000

Используемые условные знаки и обозначения:

- - Характерная точка границы объекта
- :93 - Обозначение кадастрового номера земельного участка
- 13 - Обозначение номеров характерных точек границы объекта
- 59:24:3730102 - Обозначение кадастрового квартала
- (red) - Граница объекта
- (cyan) - Проектное местоположение инженерного сооружения
- (black) - Существующая часть границы, имеющиеся в ЕГРН сведения о которой достаточны для определения ее местоположения
- (blue) - Граница кадастрового квартала

Подпись _____ Пучнина К.Ю. _____ Дата _____ 9 июня 2023 г. _____

Место для оттиска печати (при наличии) лица, составившего описание местоположения границ объекта

Раздел 2

Сведения о местоположении границ объекта

И. Система координат МСК-59 зона 2

2. Сведения о характерных точках границ объекта

| Обозначение характерных точек границ | Координаты, м | | Метод определения координат характерной точки | Средняя квадратическая погрешность положения характерной точки (М), м | Описание обозначения точки на местности (при наличии) |
|---|---------------|--------------|---|---|---|
| | X | Y | | | |
| 1 | 2 | 3 | 4 | 5 | 6 |
| 1 | 528 457,80 | 2 234 728,28 | Метод спутниковых геодезических измерений (определений) | 0,10 | |
| 2 | 528 448,12 | 2 234 762,06 | | 0,10 | |
| 3 | 528 448,10 | 2 234 762,84 | | 0,10 | |
| 4 | 528 443,91 | 2 234 779,60 | | 0,10 | |
| 5 | 528 439,95 | 2 234 778,90 | | 0,10 | |
| 6 | 528 444,11 | 2 234 762,29 | | 0,10 | |
| 7 | 528 444,14 | 2 234 761,45 | | 0,10 | |
| 8 | 528 453,35 | 2 234 727,38 | | 0,10 | |
| 1 | 528 457,80 | 2 234 728,28 | 0,10 | | |
| 3. Сведения о характерных точках части (частей) границы объекта | | | | | |
| 1 | 2 | 3 | 4 | 5 | 6 |
| — | — | — | — | — | — |

ГРАФИЧЕСКОЕ ОПИСАНИЕ

местоположения границ населенных пунктов, территориальных зон, особо охраняемых природных территорий, зон с особыми условиями использования территории

Публичный сервитут под объект: "Строительство участка ВЛ 0,4 кВ"

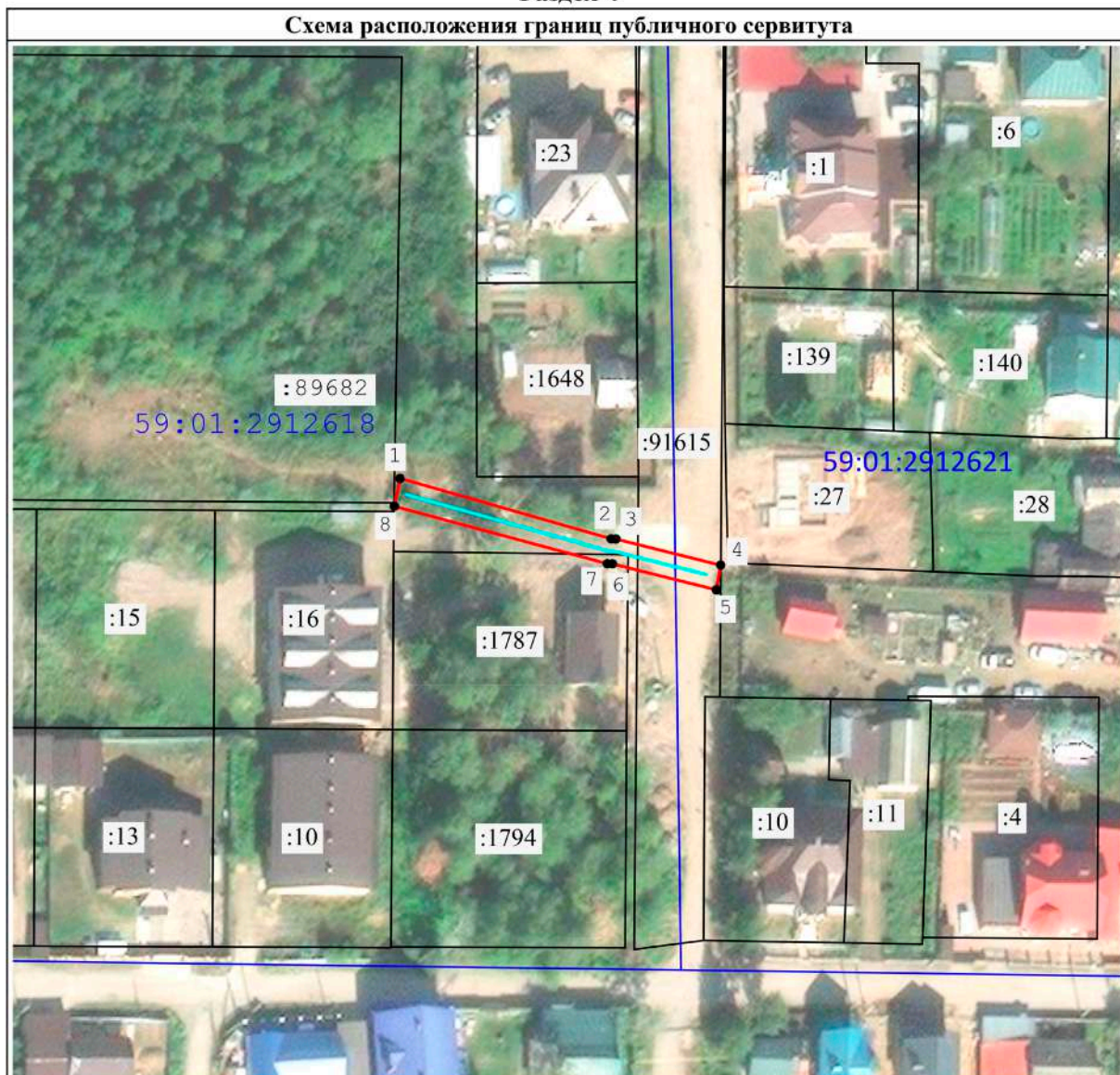
(оформление объекта, местоположение границ которого описано (далее - объект)

Раздел 1

| № п/п | Сведения об объекте | |
|-------|---|---|
| | Характеристики объекта | Описание характеристик |
| 1 | 2 | 3 |
| 1 | Местоположение объекта | Пермский край, Пермь г |
| 2 | Площадь объекта ± величина погрешности определения площади (Р ± ΔР) | 223 м² ± 5 м² |
| 3 | Иные характеристики объекта | Вид объекта реестра границ: Зона с особыми условиями использования территории Вид объекта по документу: Публичный сервитут под объект: "Строительство участка ВЛ 0,4 кВ" Содержание ограничений использования объектов недвижимости в пределах зоны или территории: Публичный сервитут для строительства, реконструкции, эксплуатации, капитального ремонта объекта электросетевого хозяйства "Строительство участка ВЛ 0,4 кВ" сроком на 49 лет; правообладатель публичного сервитута - Открытое акционерное общество «Межрегиональная распределительная сетевая компания Урала» ИНН 6671163413, ОГРН 1056604000970; юридический адрес: г. Екатеринбург, ул. Мамина-сибиряка, стр 140, почтовый адрес: г. Пермь, ул. Каматовская, 26, адресе электронной почты - re-prges@rosseti-ural.ru. |

Раздел 4

Схема расположения границ публичного сервитута



Масштаб 1:1 000

Используемые условные знаки и обозначения:

- - Характерная точка границы объекта
- :93 - Обозначение кадастрового номера земельного участка
- 13 - Обозначение номеров характерных точек границы объекта
- 59:24:3730102 - Обозначение кадастрового квартала
- (red) - Граница объекта
- (cyan) - Проектное местоположение инженерного сооружения
- (black) - Существующая часть границы, имеющиеся в ЕГРН сведения о которой достаточны для определения ее местоположения
- (blue) - Граница кадастрового квартала

Подпись _____ Пучнина К.Ю. _____ Дата _____ 8 июня 2023 г. _____

Место для оттиска печати (при наличии) лица, составившего описание местоположения границ объекта

Департамент земельных отношений администрации города Перми в соответствии со статьей 39.18 Земельного кодекса Российской Федерации информирует о возможности предоставления земельных участков для индивидуального жилищного строительства*

| № | Площадь земельного участка (кв.м) | Кадастровый номер земельного участка | Адрес или иное описание местоположения земельного участка |
|-------------------|-----------------------------------|--------------------------------------|---|
| Дзержинский район | | | |
| 1 | 644 | 59:01:4510451:218 | Российская Федерация, Пермский край, г.о. Пермский, г Пермь, ул Новококошная, з/у 31а |

Заинтересованные лица имеют право подавать заявления о намерении участвовать в аукционе по продаже земельного участка или аукционе на право заключения договора аренды земельного участка.

Адрес места приема, даты начала и окончания приема заявлений: г. Пермь, ул. Сибирская 15, цокольный этаж, с 16.06.2023 по 15.07.2023

Способы подачи заявлений:

1. Посредством почтовой связи;
2. лично, в том числе через представителя, в департамент земельных отношений администрации города Перми (г. Пермь, ул. Сибирская, 15 понедельник, среда, пятница с 09:00 до 13:00, кроме нерабочих и праздничных дней); в форме электронных документов с использованием информационно-телекоммуникационной сети «Интернет» e-mail: dzo@gotofperm.ru

Приложение: на 9 л.

* Схемы в полноцветном варианте опубликованы на официальном сайте муниципального образования город Пермь в информационно-телекоммуникационной сети Интернет в разделе «Документы/Официальный бюллетень».

Филиал публично-правовой компании «Роскадастр» по Пермскому краю
полное наименование органа регистрации прав
Выписка из Единого государственного реестра недвижимости об объекте недвижимости

Сведения о характеристиках объекта недвижимости

На основании запроса от 06.06.2023, поступившего на рассмотрение 06.06.2023, сообщаем, что согласно записям Единого государственного реестра недвижимости:

| Земельный участок | | Всего листов выписки: 9 |
|--|--|-------------------------|
| Лист № 1 раздела 1 | Всего листов раздела 1: 3 | |
| Земельный участок | | |
| вид объекта недвижимости | | |
| Лист № 1 раздела 1 | Всего листов раздела 1: 3 | Всего листов выписки: 9 |
| 06.06.2023г. № КУВИ-001/2023-131615741 | | |
| Кадастровый номер: | 59:01:4510451:218 | |
| Номер кадастрового квартала: | 59:01:4510451 | |
| Дата присвоения кадастрового номера: | 19.10.2022 | |
| Ранее присвоенный государственный учетный номер: | данные отсутствуют | |
| Местоположение: | Российская Федерация, Пермский край, г.о. Пермский, г Пермь, ул Новоколхозная, 3/у 31а | |
| Площадь: | 644 +/- 9 | |
| Кадастровая стоимость, руб.: | 886278.6 | |
| Кадастровые номера расположенных в пределах земельного участка объектов недвижимости: | данные отсутствуют | |
| Кадастровые номера объектов недвижимости, из которых образован объект недвижимости: | данные отсутствуют | |
| Кадастровые номера образованных объектов недвижимости: | данные отсутствуют | |
| Категория земель: | Земли населенных пунктов | |
| Виды разрешенного использования: | для индивидуального жилищного строительства (2.1) | |
| Сведения о кадастровом инженере: | 4703, образованием земельного участка из земель, находящихся в государственной или муниципальной собственности, расположенного по адресу: Российская Федерация, Пермский край, г.о. Пермский, г. Пермь, Дзержинский р-н, ул. Новоколхозная | |
| Сведения о лесах, водных объектах и об иных природных объектах, расположенных в пределах земельного участка: | данные отсутствуют | |

| | | | |
|-------------------------------|--|-------------------|--|
| полное наименование должности | | инициалы, фамилия | |
| | | | |

Раздел 1 Лист 1

Лист 2

| Земельный участок | | |
|---|--|--------------------|
| вид объекта недвижимости | | |
| Лист № 2 раздела 1 | Всего листов раздела 1: 3 | Всего разделов: 7 |
| Всего листов выписки: 9 | | |
| 06.06.2023г. № КУВИ-001/2023-131615741 | | |
| Кадастровый номер: 59:01:4510451:218 | | |
| Сведения о том, что земельный участок полностью расположен в границах зоны с особыми условиями использования территории, территории объекта культурного наследия, публичного сервитута: | Земельный участок полностью расположен в границах зоны с реестровым номером 59:32-6.553 от 27.04.2015, ограничение использования земельного участка в пределах зоны: Постановление Правительства РФ от 11.03.2010 N 138 "Об утверждении Федеральных правил использования воздушного пространства Российской Федерации": "Запрещается размещать в полосах воздушных подходов на удалении до 30 км, а вне полос воздушных подходов - до 15 км от контрольной точки аэродрома объекты выбросов (размещения) отходов, животноводческие фермы, скотобойни и другие объекты, способствующие привлечению и массовому скоплению птиц.", вид/наименование: Зона с особыми условиями использования - Приаэродромная территория аэродрома аэропорта Большое Савино, тип: Охранная зона транспорта, дата решения: 11.03.2010, номер решения: 138, наименование ОГВ/ОМСУ: Правительство Российской Федерации | данные отсутствуют |
| Сведения о том, что земельный участок расположен в границах особой экономической зоны, территории опережающего социально-экономического развития, зоны территориального развития в Российской Федерации, игорной зоны: | | данные отсутствуют |
| Сведения о том, что земельный участок расположен в границах особо охраняемой природной территории, охотничьих угодий, лесничеств: | | данные отсутствуют |
| Сведения о результатах проведения государственного земельного надзора: | | данные отсутствуют |
| Сведения о расположении земельного участка в границах территории, в отношении которой утвержден проект межевания территории: | | данные отсутствуют |
| Условный номер земельного участка: | | данные отсутствуют |
| Сведения о принятии акта и (или) заключении договора, предусматривающих предоставление в соответствии с земельным законодательством исполнительным органом государственного органа власти или органом местного самоуправления, находящегося в государственной или муниципальной собственности земельного участка для строительства наемного дома социального использования или наемного дома коммерческого использования: | | данные отсутствуют |
| Сведения о том, что земельный участок или земельные участки образованы на основании решения об изъятии земельного участка и (или) расположенного на нем объекта недвижимости для государственных или муниципальных нужд: | | данные отсутствуют |
| полное наименование должности | | инициалы, фамилия |

Лист 3

| | |
|---|--|
| Земельный участок | |
| вид объекта недвижимости | |
| Лист № 3 раздела 1 | Всего листов раздела 1: 3 |
| | Всего разделов: 7 |
| | Всего листов выписки: 9 |
| 06.06.2023г. № КУВИ-001/2023-131615741 | |
| Кадастровый номер: 59:01:4510451:218 | |
| Сведения о том, что земельный участок образован из земель или земельный участок образован из земель или земельного участка, государственная собственность на которые не разграничена: | Земельный участок образован из земель или земельного участка, государственная собственность на которые не разграничена. В соответствии с Федеральным законом от 25 октября 2001 г. № 137-ФЗ "О введении в действие Земельного кодекса Российской Федерации" орган Администрации города Перми уполномочен на распоряжение таким земельным участком. |
| Сведения о наличии земельного спора о местоположении границ земельных участков: | данные отсутствуют |
| Статус записи об объекте недвижимости: | Сведения об объекте недвижимости имеют статус "актуальные" |
| Особые отметки: | Сведения об ограничениях права на объект недвижимости, обременениях данного объекта, не зарегистрированных в реестре прав, ограничений прав и обременений недвижимого имущества: вид ограничения (обременения): ограничения прав на земельный участок, предусмотренные статьей 56 Земельного кодекса Российской Федерации; срок действия: с 19.10.2022; реквизиты документа-основания: постановление "Об утверждении Федеральных правил использования воздушного пространства Российской Федерации" от 11.03.2010 № 138 выдан: Правительство Российской Федерации. вид ограничения (обременения): ограничения прав на земельный участок, предусмотренные статьей 56 Земельного кодекса Российской Федерации; срок действия: с 19.10.2022; реквизиты документа-основания: приказ " О типовых правилах охраны коммунальных сетей" от 17.08.1992 № 197 выдан: Министерство архитектуры, строительства и жилищно-коммунального хозяйства Российской Федерации; постановление " Об утверждении " Правил охраны тепловых сетей" от 16.01.1995 № 61 выдан: Администрация города Перми. Земельный участок подлежит снятию с государственного кадастрового учета по истечении пяти лет со дня его государственного кадастрового учета, если на него не будут зарегистрированы права. Сведения, необходимые для заполнения раздела: 2 - Сведения о зарегистрированных правах, отсутствуют. |
| Получатель выписки: | ЛЕБЕДЕВ ПЕТР СЕРГЕЕВИЧ, действующий(ая) на основании документа "" ДЕПАРТАМЕНТ ЗЕМЕЛЬНЫХ ОТНОШЕНИЙ АДМИНИСТРАЦИИ ГОРОДА ПЕРМИ |

| | |
|-------------------------------|-------------------|
| | |
| полное наименование должности | инициалы, фамилия |

Раздел 3 Лист 4

Выписка из Единого государственного реестра недвижимости об объекте недвижимости
Описание местоположения земельного участка

| | | | |
|--|---------------------------|-----------------------|-------------------------|
| Земельный участок | | | |
| вид объекта недвижимости | | | |
| Лист № 1 | Всего листов раздела 3: 1 | Всего разделов: 7 | Всего листов выписки: 9 |
| 06.06.2023г. № КУВИ-001/2023-131615741 | | | |
| Кадастровый номер: 59:01:4510451:218 | | | |
| План (чертеж, схема) земельного участка | | | |
| <p>The image shows a cadastral plan of a land plot. The plot is divided into three sub-plots: 217, 218, and 219. Each sub-plot is labeled with its number and a corresponding cadastral number in red text. Sub-plot 217 has the number 59:01:4510451:217/1. Sub-plot 218 has the number 59:01:4510451:218/1. Sub-plot 219 has the number 59:01:4510451:219/1. The plot is surrounded by other land plots, with some numbers visible in red text: 59:01:4510451:42/3 to the left, 59:01:4510451:22 to the top, 59:01:4510451:217/1 to the right, and 59:01:00000000 to the bottom right.</p> | | | |
| Масштаб 1:400 | | Условные обозначения: | |
| ПОЛНОЕ НАИМЕНОВАНИЕ ДОЛЖНОСТИ | | ИНИЦИАЛЫ, ФАМИЛИЯ | |

Раздел 3.1 Лист 5

Выписка из Единого государственного реестра недвижимости об объекте недвижимости
Описание местоположения земельного участка

| | | | |
|--|-----------------------------|-------------------|-------------------------|
| Земельный участок | | | |
| вид объекта недвижимости | | | |
| Лист № 1 раздела 3.1 | Всего листов раздела 3.1: 1 | Всего разделов: 7 | Всего листов выписки: 9 |
| 06.06.2023г. № КУВИ-001/2023-131615741 | | | |
| Кадастровый номер: 59:01:4510451:218 | | | |

| Описание местоположения границ земельного участка | | | | | | | |
|---|--------------------------|-------------------|------------------------------|-----------------------------------|-------------------------------------|---|--------------------|
| № п/п | Номер точки начальной ая | Дирекционный угол | Горизонтальное проложение, м | Описание закрепления на местности | Кадастровые номера смежных участков | Сведения об адресах правообладателей смежных земельных участков | |
| 1 | 2 | 3 | 4 | 5 | 6 | 7 | 8 |
| 1 | 1.1.1 | 1.1.2 | 67°50,5' | 18,22 | данные отсутствуют | данные отсутствуют | данные отсутствуют |
| 2 | 1.1.2 | 1.1.3 | 159°30,7' | 35,23 | данные отсутствуют | 59:01:4510451:219 | данные отсутствуют |
| 3 | 1.1.3 | 1.1.4 | 246°47,8' | 18,22 | данные отсутствуют | данные отсутствуют | данные отсутствуют |
| 4 | 1.1.4 | 1.1.1 | 339°30,4' | 35,56 | данные отсутствуют | 59:01:4510451:217 | данные отсутствуют |

| | | | |
|-------------------------------|--|-------------------|--|
| полное наименование должности | | инициалы, фамилия | |
| | | | |

Раздел 3.2 Лист 6


Выписка из Единого государственного реестра недвижимости об объекте недвижимости
Описание местоположения земельного участка

| | | | |
|--|-----------------------------|-------------------|-------------------------|
| Земельный участок | | | |
| вид объекта недвижимости | | | |
| Лист № 1 раздела 3.2 | Всего листов раздела 3.2: 1 | Всего разделов: 7 | Всего листов выписки: 9 |
| 06.06.2023г. № КУВИ-001/2023-131615741 | | | |
| Кадастровый номер: 59:01:4510451:218 | | | |

| Сведения о характерных точках границы земельного участка | | | | |
|--|---------------|------------|-----------------------------------|---|
| Система координат МСК59, зона 2 | | | | |
| Номер точки | Координаты, м | | Описание закрепления на местности | Средняя квадратичная погрешность определения координат характерных точек границ земельного участка, м |
| | X | Y | | |
| 1 | 2 | 3 | 4 | 5 |
| 1 | 517161.6 | 2223622.69 | Нет закрепления | 0.1 |
| 2 | 517168.47 | 2223639.56 | Нет закрепления | 0.1 |
| 3 | 517135.47 | 2223651.89 | Нет закрепления | 0.1 |
| 4 | 517128.29 | 2223635.14 | Нет закрепления | 0.1 |
| 1 | 517161.6 | 2223622.69 | Нет закрепления | 0.1 |

| | | | |
|-------------------------------|--|-------------------|--|
| ПОЛНОЕ НАИМЕНОВАНИЕ ДОЛЖНОСТИ | | инициалы, фамилия | |
|-------------------------------|--|-------------------|--|

Выписка из Единого государственного реестра недвижимости об объекте недвижимости
Сведения о частях земельного участка

| | | | |
|---|---------------------------|--|-------------------------|
| Земельный участок вид объекта недвижимости | | | |
| Лист № 1 раздела 4 | Всего листов раздела 4: 1 | Всего разделов: 7 | Всего листов выписки: 9 |
| 06.06.2023г. № КУВИ-001/2023-131615741 | | | |
| Кадастровый номер: 59:01:4510451:218 | | | |
| План (чертеж, схема) части земельного участка | | Учетный номер части: 59:01:4510451:218/1 | |
|  | | | |
| Масштаб 1:200 | | Условные обозначения: | |

| | | | |
|-------------------------------|--|-------------------|--|
| ПОЛНОЕ НАИМЕНОВАНИЕ ДОЛЖНОСТИ | | ИНИЦИАЛЫ, ФАМИЛИЯ | |
|-------------------------------|--|-------------------|--|

Раздел 4.1 Лист 8

Выписка из Единого государственного реестра недвижимости об объекте недвижимости
Сведения о частях земельного участка

| | | | |
|---|-----------------------------|--|-------------------------|
| Земельный участок вид объекта недвижимости | | | |
| Лист № 1 раздела 4.1 | Всего листов раздела 4.1: 1 | Всего разделов: 7 | Всего листов выписки: 9 |
| 06.06.2023г. № КУВИ-001/2023-131615741 | | | |
| Кадастровый номер: 59:01:4510451:218 | | | |
| Учетный номер части | Площадь, м2 | Содержание ограничения в использовании или ограничения права на объект недвижимости или обременения объекта недвижимости | |
| 1 | 2 | 3 | |
| 59:01:4510451:218/1 | 157 | <p>вид ограничения (обременения): ограничения прав на земельный участок, предусмотренные статьей 56 Земельного кодекса Российской Федерации; Срок действия: не установлен; реквизиты документа-основания: приказ " О типовых правилах охраны коммунальных сетей" от 17.08.1992 № 197 выдан: Министерство архитектуры, строительства и жилищно-коммунального хозяйства Российской Федерации; постановление " Правил охраны тепловых сетей" от 16.01.1995 № 61 выдан: Администрация города Перми; Содержание ограничения (обременения): Ограничение в использовании объектов недвижимости в границах охранной зоны инженерных сетей (тепловой трассы лит.1, инв. № 57:401:002:000086830) в соответствии с п.5,6 Приказа Минстроя РФ от 17.08.1992 N 197 "О типовых правилах охраны коммунальных тепловых сетей"; Реестровый номер границы: 59:01-6.4642; Вид объекта реестра границ: Зона с особыми условиями использования территории; Вид зоны по документу: Охранная зона инженерных сетей (тепловой трассы лит.1, инв. № 57:401:002:000086830); Тип зоны: Охранная зона инженерных коммуникаций</p> | |
| | Весь | <p>вид ограничения (обременения): ограничения прав на земельный участок, предусмотренные статьей 56 Земельного кодекса Российской Федерации; Срок действия: не установлен; реквизиты документа-основания: постановление "Об утверждении Федеральных правил использования воздушного пространства Российской Федерации" от 11.03.2010 № 138 выдан: Правительство Российской Федерации; Содержание ограничения (обременения): Постановление Правительства РФ от 11.03.2010 N 138 "Об утверждении Федеральных правил использования воздушного пространства Российской Федерации": "Запрещается размещать в полосах воздушных подходов на удалении до 30 км, а вне полос воздушных подходов - до 15 км от контрольной точки аэродрома объекты выбросов (размещения) отходов, животноводческие фермы, скотобойни и другие объекты, способствующие привлечению и массовому скоплению птиц. "; Реестровый номер границы: 59:32-6.553; Вид объекта реестра границ: Зона с особыми условиями использования территории; Вид зоны по документу: Зона с особыми условиями использования - Приаэродромная территория аэродрома Большое Савино; Тип зоны: Охранная зона транспорта</p> | |

| | | |
|-------------------------------|--|-------------------|
| полное наименование должности | | инициалы, фамилия |
| | | |

Раздел 4.2 Лист 9

Выписка из Единого государственного реестра недвижимости об объекте недвижимости
Сведения о частях земельного участка

| | | | |
|--|-----------------------------|-------------------|-------------------------|
| Земельный участок | | | |
| вид объекта недвижимости | | | |
| Лист № 1 раздела 4.2 | Всего листов раздела 4.2: 1 | Всего разделов: 7 | Всего листов выписки: 9 |
| 06.06.2023г. № КУВИ-001/2023-131615741 | | | |
| Кадастровый номер: 59:01:4510451:218 | | | |

| | |
|---|--|
| Сведения о характерных точках границы части (частей) земельного участка | |
| Учетный номер части: 59:01:4510451:218/1 | |

| Номер точки | Координаты, м | | Описание закрепления на местности | Средняя квадратичная погрешность определения координат характерных точек границ земельного участка, м |
|-------------|---------------|------------|-----------------------------------|---|
| | X | Y | | |
| 1 | 2 | 3 | 4 | 5 |
| 1 | 517142.61 | 2223649.22 | - | - |
| 2 | 517135.47 | 2223651.89 | - | - |
| 3 | 517128.29 | 2223635.14 | - | - |
| 4 | 517137.31 | 2223631.77 | - | - |
| 1 | 517142.61 | 2223649.22 | - | - |

Система координат

| | | | |
|-------------------------------|--|-------------------|--|
| полное наименование должности | | инициалы, фамилия | |
|-------------------------------|--|-------------------|--|