

РАЗДЕЛ ПЕРВЫЙ ПРАВОВЫЕ АКТЫ

ПОСТАНОВЛЕНИЯ ГЛАВЫ ГОРОДА ПЕРМИ

01.08.2023 № 137

О назначении публичных слушаний по рассмотрению проекта о внесении изменений в Правила землепользования и застройки города Перми, утвержденные решением Пермской городской Думы от 26.06.2007 № 143.....4

01.08.2023 № 138

О назначении общественных обсуждений по рассмотрению проекта решения о предоставлении разрешения на условно разрешенный вид использования земельного участка с кадастровым номером 59:01:3810333:255 – «магазины (4.4)», расположенного в территориальной зоне спортивных и спортивно-зрелищных сооружений (ЦС-3) по ул. Генерала Доватора, з/у 5а в Орджоникидзевском районе города Перми7

ПОСТАНОВЛЕНИЯ АДМИНИСТРАЦИИ ГОРОДА ПЕРМИ

28.07.2023 № 643

О внесении изменений в состав Совета по улучшению инвестиционного климата при Главе города Перми, утвержденный постановлением администрации города Перми от 29.12.2014 № 1056 «О создании Совета по улучшению инвестиционного климата при Главе города Перми»9

28.07.2023 № 644

О внесении изменений в Порядок определения объема и условий предоставления субсидий на иные цели бюджетным и автономным учреждениям на популяризацию художественного образования среди жителей, утвержденный постановлением администрации города Перми от 16.10.2020 № 1018 10

28.07.2023 № 645

О внесении изменений в постановление администрации города Перми от 12.11.2019 № 894 «Об утверждении Регламента взаимодействия муниципального казенного учреждения «Административно-техническая инспекция города Перми», контрольного департамента администрации города Перми и территориальных органов администрации города Перми при осуществлении мониторинга содержания территории города Перми» 14

28.07.2023 № 646

О внесении изменений в перечень иного имущества, передаваемого на баланс муниципальному бюджетному учреждению «Архив города Перми», утвержденный постановлением администрации города Перми от 13.10.2011 № 609 «О создании муниципального бюджетного учреждения «Архив города Перми» путем изменения типа существующего муниципального учреждения «Архив города Перми» 15

28.07.2023 № 647

О внесении изменений в приложение 2 к Порядку определения объема и условий предоставления субсидий на иные цели бюджетным и автономным учреждениям, подведомственным комитету по физической культуре и спорту администрации города Перми, на предоставление мер социальной поддержки руководителям и педагогическим работникам образовательных учреждений в сфере физической культуры и спорта, утвержденному постановлением администрации города Перми от 31.03.2023 № 257 17

28.07.2023 № 648

Об установлении публичных сервитутов для прохода, проезда на ул. Монастырской между зданиями по ул. Монастырской, 2 и ул. Монастырской, 3а в городе Перми 19

28.07.2023 № 649

О внесении изменений в постановление администрации города Перми от 28.03.2018 № 184 «Об утверждении муниципальной адресной программы по переселению граждан города Перми из аварийного жилищного фонда на 2019-2022 годы»31

28.07.2023 № 650	
О внесении изменений в муниципальную программу «Безопасный город», утвержденную постановлением администрации города Перми от 20.10.2021 № 921	45
28.07.2023 № 651	
О внесении изменений в постановление администрации города Перми от 27.01.2012 № 13-П «Об установлении и финансовом обеспечении расходных обязательств Пермского городского округа по мероприятиям, направленным на решение отдельных вопросов местного значения в микрорайонах на территории Пермского городского округа, на 2023-2025 годы»	60
31.07.2023 № 652	
О внесении изменений в муниципальную программу «Развитие сети образовательных организаций города Перми», утвержденную постановлением администрации города Перми от 20.10.2021 № 923	64
01.08.2023 № 653	
О внесении изменений в Порядок предоставления субсидий на благоустройство дворовых территорий многоквартирных домов города Перми в рамках реализации муниципальной программы «Формирование современной городской среды», утвержденный постановлением администрации города Перми от 05.05.2017 № 342	86
01.08.2023 № 654	
О внесении изменений в Перечень объектов озеленения общего пользования города Перми, утвержденный постановлением администрации города Перми от 29.04.2011 № 188	87
01.08.2023 № 655	
О признании утратившим силу постановления администрации города Перми от 08.06.2021 № 411 «Об утверждении Регламента взаимодействия функциональных и территориальных органов администрации города Перми, муниципальных казенных учреждений по благоустройству районов города Перми и поселка Новые Ляды по отдельным вопросам благоустройства и озеленения территории города Перми и о признании утратившими силу отдельных постановлений администрации города Перми»	102
01.08.2023 № 656	
О внесении изменений в Методику расчета стоимости работ (услуг) по организации ритуальных услуг и содержанию мест захоронения (погребения), утвержденную постановлением администрации города Перми от 17.05.2011 № 213	102

ПРАВОВЫЕ АКТЫ ФУНКЦИОНАЛЬНЫХ ОРГАНОВ АДМИНИСТРАЦИИ ГОРОДА ПЕРМИ

Распоряжение начальника департамента жилищно-коммунального хозяйства администрации города Перми от 27.07.2023 № 059-04-03-55 «О проведении капитального ремонта в многоквартирных домах в соответствии с региональной программой капитального ремонта в случае, если собственники помещений в этих домах, формирующие фонд капитального ремонта на счете регионального оператора, в установленный срок не приняли решение о проведении капитального ремонта общего имущества в этих многоквартирных домах»	105
--	-----

ПРАВОВЫЕ АКТЫ ТЕРРИТОРИАЛЬНЫХ ОРГАНОВ АДМИНИСТРАЦИИ ГОРОДА ПЕРМИ

Распоряжение главы администрации Индустриального района города Перми от 28.07.2023 № 059-16-01-03-107 «О внесении изменений в распоряжение главы администрации Индустриального района города Перми от 06.02.2023 № 059-16-01-03-10 «О сносе самовольной постройки на земельном участке с кадастровым номером 59:01:000000:47072»	108
--	-----

РАЗДЕЛ ВТОРОЙ ОФИЦИАЛЬНАЯ ИНФОРМАЦИЯ

Сведения о ходе исполнения бюджета города Перми по состоянию на 01 июля 2023 года	109
---	-----

Сведения о численности муниципальных служащих и работников муниципальных учреждений города Перми с указанием фактических расходов на оплату их труда по состоянию на 01 июля 2023 года	109
Заключение о результатах общественных обсуждений от «27» июля 2023 г. № 28-урв.....	110
Сообщение о предложении, поступившем к рассмотрению на заседании Общественного совета по топонимике при Главе города Перми.....	110
Реестр вывесок, подлежащих принудительному демонтажу на территории Орджоникидзеvского района города Перми	111
Проект решения Пермской городской Думы «О внесении изменений в отдельные решения Пермской городской Думы в сфере благоустройства в части установления требований к остановочным пунктам»	133
Информация о возможном установлении публичных сервитутов в отдельных целях в соответствии со статьей 39.42 Земельного кодекса Российской Федерации	137
Распоряжение Федерального агентства железнодорожного транспорта от 17.07.2023 № АБ-431-р «Об утверждении изменений в документацию по планировке территории (проект межевания территории) для размещения объекта: «Северный железнодорожный обход г. Перми: «3 этап – Железнодорожный путь с примыканием к станции Кабельная», «4 этап – Железнодорожный путь с примыканием к станции Левшино», «5 этап – Мостовой переход через реку Кама». Переустройство инженерных коммуникаций сторонних собственников и ОАО «РЖД».....	171
Сообщение о ссылке размещения документации на официальном сайте муниципального образования город Пермь в информационно-телекоммуникационной сети Интернет	173
Информация о предоставлении земельного участка для индивидуального жилищного строительства	173
Информационное сообщение организационного комитета по организации проведения публичных слушаний по обсуждению проекта решения Пермской городской Думы «О внесении изменений в решение Пермской городской Думы от 25.10.2022 № 233 «О внесении изменений в Правила благоустройства территории города Перми, утвержденные решением Пермской городской Думы от 15.12.2020 № 277, в части установления требований к отдельным элементам благоустройства города Перми»	186
Информационное сообщение организационного комитета по организации проведения публичных слушаний по обсуждению проекта решения Пермской городской Думы «О внесении изменений в Правила благоустройства территории города Перми, утвержденные решением Пермской городской Думы от 15.12.2020 № 277».....	187
Проект решения Пермской городской Думы «О внесении изменений в решение Пермской городской Думы от 15.11.2022 № 257 «О внесении изменений в Правила благоустройства территории города Перми, утвержденные решением Пермской городской Думы от 15.12.2020 № 277, в части установления требований к территориям речных долин, особо охраняемым природным территориям местного значения, городским лесам»	188

РАЗДЕЛ ПЕРВЫЙ ПРАВОВЫЕ АКТЫ

ПОСТАНОВЛЕНИЯ ГЛАВЫ ГОРОДА ПЕРМИ



ГЛАВА ГОРОДА ПЕРМИ ПОСТАНОВЛЕНИЕ

01.08.2023

№ 137

О назначении публичных слушаний по рассмотрению проекта о внесении изменений в Правила землепользования и застройки города Перми, утвержденные решением Пермской городской Думы от 26.06.2007 № 143

На основании Градостроительного кодекса Российской Федерации, Федеральных законов от 06 октября 2003 г. № 131-ФЗ «Об общих принципах организации местного самоуправления в Российской Федерации», от 14 марта 2022 г. № 58-ФЗ «О внесении изменений в отдельные законодательные акты Российской Федерации», Регламента работы комиссии по подготовке проекта правил землепользования и застройки Пермского городского округа, утвержденного приказом Министерства по управлению имуществом и градостроительной деятельности Пермского края от 30 декабря 2020 г. № 31-02-1-4-1037, Устава города Перми, решения Пермской городской Думы от 26 июня 2007 г. № 143 «Об утверждении Правил землепользования и застройки города Перми», Положения о порядке организации и проведения общественных обсуждений, публичных слушаний по вопросам градостроительной деятельности в городе Перми, утвержденного решением Пермской городской Думы от 26 апреля 2022 г. № 83, заключения комиссии по подготовке проекта правил землепользования и застройки Пермского городского округа с рекомендациями о готовности проекта о внесении изменений в Правила землепользования и застройки города Перми, утвержденные решением Пермской городской Думы от 26 июня 2007 г. № 143, для организации и проведения общественных обсуждений или публичных слушаний от 14 июля 2023 г. № 31-07-1-3исх-273

ПОСТАНОВЛЯЮ:

1. Назначить публичные слушания по рассмотрению проекта о внесении изменений в Правила землепользования и застройки города Перми, утвержденные решением Пермской городской Думы от 26 июня 2007 г. № 143 (далее – Проект), в части:

1.1. установления территориальной зоны обслуживания и деловой активности местного значения (Ц-2), подзоны Ц-2 (П 3, 12), Ц-2 (В 8 эт) в отношении территории, ограниченной ул. Энгельса, ул. Углеуральской, ул. Барамзиной, ул. Гатчинской в Дзержинском районе города Перми;

1.2. установления территориальной зоны обслуживания и деловой активности местного значения (Ц-2), подзоны Ц-2 (П 3, 12), Ц-2 (В 25 эт) в отношении частей земельного участка с кадастровым номером 59:01:0000000:93513, расположенного в Дзержинском районе города Перми;

1.3. дополнения перечня территориальных зон и подзон, установленных на карте градостроительного зонирования города Перми, определенного в статье 52 Правил землепользования и застройки города Перми, утвержденных решением Пермской городской Думы от 26 июня 2007 г. № 143, подзоной Ц-2 (В 25 эт);

1.4. дополнения градостроительного регламента территориальной зоны обслуживания и деловой активности местного значения (Ц-2), установленного статьей 52.1 Правил землепользования и застройки города Перми, утвержденных решением Пермской городской Думы от 26 июня 2007 г. № 143, подзоной Ц-2 (В 25 эт).

2. Департаменту градостроительства и архитектуры администрации города Перми:

2.1. обеспечить размещение Проекта с информационными материалами к нему, направленными комиссией по подготовке проекта правил землепользования и застройки Пермского городского округа, на официальном сайте муниципального образования город Пермь в информационно-телекоммуникационной сети Интернет: www.gorodperm.ru в течение 10, но не ранее 7 дней со дня опубликования настоящего постановления;

2.2. направить Проект с перечнем информационных материалов к нему в территориальные организационные комитеты по проведению общественных обсуждений, публичных слушаний по вопросам градостроительной деятельности при администрациях районов города Перми (далее – Территориальные организационные комитеты) для органи-

зации проведения публичных слушаний по Проекту;

2.3. осуществить сбор предложений и замечаний участников публичных слушаний по Проекту;

2.4. осуществить идентификацию участников публичных слушаний при подготовке протокола публичных слушаний по Проекту при представлении предложений и замечаний участниками публичных слушаний в случаях, указанных в пункте 6.2 настоящего постановления;

2.5. подготовить протокол публичных слушаний, заключение о результатах публичных слушаний по Проекту;

2.6. обеспечить опубликование заключения о результатах публичных слушаний в печатном средстве массовой информации «Официальный бюллетень органов местного самоуправления муниципального образования город Пермь» и размещение на официальном сайте муниципального образования город Пермь в информационно-телекоммуникационной сети Интернет;

2.7. направить протокол публичных слушаний, заключение о результатах публичных слушаний в комиссию по подготовке проекта правил землепользования и застройки Пермского городского округа в установленные сроки.

3. Территориальным организационным комитетам:

3.1. распространить информацию о начале публичных слушаний по Проекту, в том числе путем размещения на информационных стендах и иными способами, обеспечивающими доступ участников публичных слушаний к указанной информации;

3.2. распространить информационные материалы о Проекте в период проведения экспозиции (экспозиций) Проекта посредством направления их в органы территориального общественного самоуправления;

3.3. организовать проведение экспозиции Проекта с перечнем информационных материалов к нему (далее – экспозиция) с 11 августа 2023 г. по 18 августа 2023 г.: понедельник-четверг – с 09.00 час. до 18.00 час., пятница – с 09.00 час. до 17.00 час. по адресам:

614026, г. Пермь, ул. Александра Щербакова, 24, администрация Орджоникидзевского района города Перми;

614014, г. Пермь, ул. Уральская, 36, администрация Мотовилихинского района города Перми;

614095, г. Пермь, ул. Мира, 15, администрация Индустриального района города Перми;

614068, г. Пермь, ул. Борчанинова, 8, общественный центр «Совет» Ленинского района города Перми;

614105, г. Пермь, микрорайон Новые Ляды, ул. Транспортная, 2, администрация поселка Новые Ляды города

Перми;

614990, г. Пермь, ул. Ленина, 85, администрация Дзержинского района города Перми;

614113, г. Пермь, ул. Кировоградская, 33, администрация Кировского района города Перми;

614990, г. Пермь, ул. Сибирская, 58, администрация Свердловского района города Перми;

3.4. организовать консультирование посетителей экспозиции Проекта:

14 августа 2023 г. с 17.40 час. до 18.00 час. по адресу: 614026, г. Пермь, ул. Александра Щербакова, 24, администрация Орджоникидзевского района города Перми;

14 августа 2023 г. с 17.40 час. до 18.00 час. по адресу: 614014, г. Пермь, ул. Уральская, 36, администрация Мотовилихинского района города Перми;

14 августа 2023 г. с 17.40 час. до 18.00 час. по адресу: 614095, г. Пермь, ул. Мира, 15, администрация Индустриального района города Перми;

15 августа 2023 г. с 17.40 час. до 18.00 час. по адресу: 614068, г. Пермь, ул. Борчанинова, 8, общественный центр «Совет» Ленинского района города Перми;

15 августа 2023 г. с 17.40 час. до 18.00 час. по адресу: 614105, г. Пермь, микрорайон Новые Ляды, ул. Транспортная, 2, администрация поселка Новые Ляды города Перми;

15 августа 2023 г. с 17.40 час. до 18.00 час. по адресу: 614990, г. Пермь, ул. Ленина, 85, администрация Дзержинского района города Перми;

16 августа 2023 г. с 17.40 час. до 18.00 час. по адресу: 614113, г. Пермь, ул. Кировоградская, 33, администрация Кировского района города Перми;

16 августа 2023 г. с 17.40 час. до 18.00 час. по адресу: 614990, г. Пермь, ул. Сибирская, 58, администрация Свердловского района города Перми;

3.5. осуществить ведение книги (журнала) учета посетителей экспозиции Проекта при проведении экспозиции (экспозиций) Проекта и консультирования посетителей экспозиции Проекта;

3.6. провести идентификацию участников публичных слушаний при организации проведения экспозиции Проекта и консультирования посетителей экспозиции Проекта, проведении собрания участников публичных слушаний, при представлении предложений и замечаний участниками публичных слушаний в случаях, указанных в пункте 6.1 настоящего постановления;

3.7. осуществить регистрацию участников публичных слушаний при проведении собрания участников публичных слушаний;

3.8. провести собрание (собрания) участников публичных слушаний по рассмотрению Проекта:

14 августа 2023 г. в 18.00 час. по адресу: 614026, г. Пермь, ул. Александра Щербакова, 24, администрация Орджоникидзевского района города Перми;

14 августа 2023 г. в 18.00 час. по адресу: 614014, г. Пермь, ул. Уральская, 36, администрация Мотовилихинского района города Перми;

14 августа 2023 г. в 18.00 час. по адресу: 614095, г. Пермь, ул. Мира, 15, администрация Индустриального района города Перми;

15 августа 2023 г. в 18.00 час. по адресу: 614068, г. Пермь, ул. Борчанинова, 8, общественный центр «Совет» Ленинского района города Перми;

15 августа 2023 г. в 18.00 час. по адресу: 614105, г. Пермь, микрорайон Новые Ляды, ул. Транспортная, 2, администрация поселка Новые Ляды города Перми;

15 августа 2023 г. в 18.00 час. по адресу: 614990, г. Пермь, ул. Ленина, 85, администрация Дзержинского района города Перми;

16 августа 2023 г. в 18.00 час. по адресу: 614113, г. Пермь, ул. Кировоградская, 33, администрация Кировского района города Перми;

16 августа 2023 г. в 18.00 час. по адресу: 614990, г. Пермь, ул. Сибирская, 58, администрация Свердловского района города Перми

с соблюдением требований законодательства, нормативных правовых актов города Перми по организации и проведению публичных слушаний;

3.9. осуществить сбор замечаний и предложений участников публичных слушаний по Проекту, поступающих в ходе проведения экспозиции Проекта, а также в ходе проведения собрания участников публичных слушаний по Проекту;

3.10. подготовить протокол собрания (собраний) участников публичных слушаний по Проекту;

3.11. направить документы, предусмотренные пунктами 3.5-3.10 настоящего постановления, в департамент градостроительства и архитектуры администрации города Перми в установленные сроки.

4. Срок проведения публичных слушаний составляет не более 1 месяца со дня опубликования настоящего постановления до дня опубликования заключения о результатах публичных слушаний в печатном средстве массовой информации «Официальный бюллетень органов местного самоуправления муниципального образования город Пермь».

5. Участникам публичных слушаний по Проекту в соответствии с требованиями статьи 5.1 Градостроительного кодекса Российской Федерации обеспечить:

5.1. представление в целях идентификации сведений о себе (фамилию, имя, отчество (при наличии), дату рождения, адрес места жительства (регистрации) – для физических лиц; наименование, основной государственный регистрационный номер, место нахождения и адрес – для юридических лиц) с приложением документов, подтверждающих такие сведения;

5.2. представление сведений о правах на земельные участки, объекты капитального строительства, помещения, являющиеся частью указанных объектов капитального строительства, из Единого государственного реестра недвижимости и иных документов, устанавливающих или удостоверяющих их права на такие земельные участки, объекты капитального строительства, помещения, являющиеся частью указанных объектов капитального строительства.

6. Участникам публичных слушаний, прошедшим идентификацию в соответствии с пунктом 5 настоящего постановления, представить предложения и замечания (при наличии) по Проекту по форме, утвержденной решением Пермской городской Думы от 26 апреля 2022 г. № 83:

6.1. в Территориальные организационные комитеты по адресам, указанным в пункте 3.3 настоящего постановления:

6.1.1. посредством записи в книге (журнале) учета посетителей экспозиции Проекта и информационных материалов к нему в период проведения экспозиции с 11 августа 2023 г. по 18 августа 2023 г.;

6.1.2. в письменной или устной формах в ходе проведения собрания (собраний) участников публичных слушаний в соответствии с пунктом 3.8 настоящего постановления;

6.2. в департамент градостроительства и архитектуры администрации города Перми со дня размещения Проекта с перечнем информационных материалов к нему на официальном сайте муниципального образования город Пермь в информационно-телекоммуникационной сети Интернет: www.gorodperm.ru по 18 августа 2023 г.:

6.2.1. в письменной форме путем личного обращения и (или) по почте по адресу: 614000, г. Пермь, ул. Сибирская, д. 15, каб. 003;

6.2.2. в форме электронного документа по электронной почте по адресу: dga@gorodperm.ru.

7. Настоящее постановление вступает в силу со дня официального опубликования в печатном средстве массовой информации «Официальный бюллетень органов местного самоуправления муниципального образования город Пермь».

8. Управлению по общим вопросам администрации города Перми обеспечить опубликование настоящего постановления в печатном средстве массовой информации «Официальный бюллетень органов местного самоуправления муниципального образования город Пермь».

9. Информационно-аналитическому управлению администрации города Перми обеспечить опубликование (обнародование) настоящего постановления на официальном сайте муниципального образования город Пермь в информационно-телекоммуникационной сети Интернет.

10. Контроль за исполнением настоящего постановления возложить на исполняющего обязанности заместителя главы администрации города Перми Норову М.В.

Временно исполняющий полномочия
Главы города Перми

О.Н. Андрианова



ГЛАВА ГОРОДА ПЕРМИ ПОСТАНОВЛЕНИЕ

01.08.2023

№ 138

О назначении общественных обсуждений по рассмотрению проекта решения о предоставлении разрешения на условно разрешенный вид использования земельного участка с кадастровым номером 59:01:3810333:255 – «магазины (4.4)», расположенного в территориальной зоне спортивных и спортивно-зрелищных сооружений (ЦС-3) по ул. Генерала Доватора, з/у 5а в Орджоникидзевском районе города Перми

На основании Градостроительного кодекса Российской Федерации, Федерального закона от 06 октября 2003 г. № 131-ФЗ «Об общих принципах организации местного самоуправления в Российской Федерации», Регламента работы комиссии по подготовке проекта правил землепользования и застройки Пермского городского округа, утвержденного приказом Министерства по управлению имуществом и градостроительной деятельности Пермского края от 30 декабря 2020 г. № 31-02-1-4-1037, Устава города Перми, решения Пермской городской Думы от 26 июня 2007 г. № 143 «Об утверждении Правил землепользования и застройки города Перми», Положения о порядке организации и проведения общественных обсуждений, публичных слушаний по вопросам градостроительной деятельности в городе Перми, утвержденного решением Пермской городской Думы от 26 апреля 2022 г. № 83, письма комиссии по подготовке проекта правил землепользования и застройки Пермского городского округа от 17 июля 2023 г. № 31-07-1-Зисх-281

ПОСТАНОВЛЯЮ:

1. Назначить общественные обсуждения по рассмотрению проекта решения о предоставлении разрешения на условно разрешенный вид использования земельного участка с кадастровым номером 59:01:3810333:255 – «магазины (4.4)», расположенного в территориальной зоне спортивных и спортивно-зрелищных сооружений (ЦС-3) по ул. Генерала Доватора, з/у 5а в Орджоникидзевском районе города Перми (далее – Проект).

2. Департаменту градостроительства и архитектуры администрации города Перми:

2.1. обеспечить размещение Проекта с информационными материалами к нему, направленных комиссией по подготовке проекта правил землепользования и застройки Пермского городского округа, в течение 10, но не ранее 7 дней со дня опубликования настоящего постановления одновременно:

в муниципальной информационной системе, обеспечивающей проведение общественных обсуждений с использованием информационно-телекоммуникационной сети Интернет, размещенной по адресу: isogd.gorodperm.ru (далее – Информационная система);

на официальном сайте муниципального образования город Пермь в информационно-телекоммуникационной сети Интернет www.gorodperm.ru (далее – Официальный сайт);

2.2. направить Проект с перечнем информационных материалов к нему в территориальный организационный комитет по проведению общественных обсуждений, публичных слушаний по вопросам градостроительной деятельности при администрации Орджоникидзевского района города Перми (далее – Территориальный организационный комитет) для организации проведения общественных обсуждений по Проекту;

2.3. осуществить сбор предложений и замечаний участников общественных обсуждений по Проекту;

2.4. осуществить идентификацию участников общественных обсуждений при подготовке протокола общественных обсуждений по Проекту при представлении предложений и замечаний участниками общественных обсуждений в случаях, указанных в пункте 6.2 настоящего постановления;

2.5. подготовить протокол участников общественных обсуждений, заключение о результатах общественных обсуждений по Проекту;

2.6. обеспечить опубликование заключения о результатах общественных обсуждений в печатном средстве мас-

совой информации «Официальный бюллетень органов местного самоуправления муниципального образования город Пермь» и размещение на Официальном сайте;

2.7. разместить заключение о результатах общественных обсуждений в Информационной системе;

2.8. направить протокол общественных обсуждений, заключение о результатах общественных обсуждений в комиссию по подготовке проекта правил землепользования и застройки Пермского городского округа в установленные сроки.

3. Территориальному организационному комитету:

3.1. распространить информацию о начале общественных обсуждений по Проекту, в том числе путем размещения на информационных стендах и иными способами, обеспечивающими доступ участников общественных обсуждений к указанной информации;

3.2. распространить информационные материалы о Проекте в период проведения экспозиции (экспозиций) Проекта посредством направления их в органы территориального общественного самоуправления;

3.3. организовать проведение экспозиции Проекта с перечнем информационных материалов к нему (далее – экспозиция) с 11 августа 2023 г. по 18 августа 2023 г.: понедельник-четверг: с 09.00 час. до 18.00 час., пятница: с 09.00 час. до 17.00 час. по адресу: 614026, г. Пермь, ул. Александра Щербакова, 24, администрация Орджоникидзевского района города Перми;

3.4. организовать консультирование посетителей экспозиции Проекта 17 августа 2023 г. с 17.00 час. до 17.20 час. по адресу: 614026, г. Пермь, ул. Александра Щербакова, 24, администрация Орджоникидзевского района города Перми;

3.5. осуществить ведение книги (журнала) учета посетителей экспозиции Проекта при проведении экспозиции (экспозиций) Проекта и консультирования посетителей экспозиции Проекта;

3.6. провести идентификацию участников общественных обсуждений при организации проведения экспозиции Проекта и консультирования посетителей экспозиции Проекта, при представлении предложений и замечаний участниками общественных обсуждений в случае, указанном в пункте 6.1 настоящего постановления;

3.7. осуществить сбор замечаний и предложений участников общественных обсуждений по Проекту, поступающих в ходе проведения экспозиции Проекта;

3.8. направить документы, предусмотренные пунктами 3.5-3.7 настоящего постановления, в департамент градостроительства и архитектуры администрации города Перми в установленные сроки.

4. Срок проведения общественных обсуждений составляет не более 1 месяца со дня опубликования настоящего постановления до дня опубликования заключения о результатах общественных обсуждений в печатном средстве массовой информации «Официальный бюллетень органов местного самоуправления муниципального образования город Пермь».

5. Участникам общественных обсуждений по Проекту в соответствии с требованиями статьи 5.1 Градостроительного кодекса Российской Федерации обеспечить:

5.1. представление в целях идентификации сведений о себе (фамилию, имя, отчество (при наличии), дату рождения, адрес места жительства (регистрации) – для физических лиц; наименование, основной государственный регистрационный номер, место нахождения и адрес – для юридических лиц) с приложением документов, подтверждающих такие сведения;

5.2. представление сведений о правах на земельные участки, объекты капитального строительства, помещения, являющиеся частью указанных объектов капитального строительства, из Единого государственного реестра недвижимости и иных документов, устанавливающих или удостоверяющих их права на такие земельные участки, объекты капитального строительства, помещения, являющиеся частью указанных объектов капитального строительства.

6. Участникам общественных обсуждений, прошедшим идентификацию в соответствии с пунктом 5 настоящего постановления, представить предложения и замечания (при наличии) по Проекту по форме, утвержденной решением Пермской городской Думы от 26 апреля 2022 г. № 83:

6.1. в Территориальный организационный комитет по адресу, указанному в пункте 3.3 настоящего постановления, посредством записи в книге (журнале) учета посетителей экспозиции Проекта и информационных материалов к нему в период проведения экспозиции с 11 августа 2023 г. по 18 августа 2023 г.;

6.2. в департамент градостроительства и архитектуры администрации города Перми со дня размещения Проекта с перечнем информационных материалов к нему на Официальном сайте по 18 августа 2023 г.:

6.2.1. посредством Информационной системы;

6.2.2. в форме электронного документа по электронной почте по адресу: dga@gorodperm.ru;

6.2.3. в письменной форме путем личного обращения и (или) по почте по адресу: 614000, г. Пермь, ул. Сибирская, д. 15, каб. 003.

7. Настоящее постановление вступает в силу со дня официального опубликования в печатном средстве массовой информации «Официальный бюллетень органов местного самоуправления муниципального образования город Пермь».

8. Управлению по общим вопросам администрации города Перми обеспечить опубликование настоящего постановления в печатном средстве массовой информации «Официальный бюллетень органов местного самоуправления муниципального образования город Пермь».

9. Информационно-аналитическому управлению администрации города Перми обеспечить опубликование (обнародование) настоящего постановления на официальном сайте муниципального образования город Пермь в информационно-телекоммуникационной сети Интернет.

10. Контроль за исполнением настоящего постановления возложить на исполняющего обязанности заместителя главы администрации города Перми Норову М.В.

Временно исполняющий полномочия
Главы города Перми

О.Н. Андрианова

ПОСТАНОВЛЕНИЯ АДМИНИСТРАЦИИ ГОРОДА ПЕРМИ



АДМИНИСТРАЦИЯ ГОРОДА ПЕРМИ ПОСТАНОВЛЕНИЕ

28.07.2023

№ 643

О внесении изменений в состав Совета по улучшению инвестиционного климата при Главе города Перми, утвержденный постановлением администрации города Перми от 29.12.2014 № 1056 «О создании Совета по улучшению инвестиционного климата при Главе города Перми»

В целях актуализации правовых актов администрации города Перми администрация города Перми ПОСТАНОВЛЯЕТ:

1. Внести в состав Совета по улучшению инвестиционного климата при Главе города Перми, утвержденный постановлением администрации города Перми от 29 декабря 2014 г. № 1056 «О создании Совета по улучшению инвестиционного климата при Главе города Перми» (в ред. от 25.02.2015 № 94, от 29.02.2016 № 135, от 27.12.2016 № 1176, от 04.05.2017 № 339, от 01.12.2017 № 1086, от 11.05.2018 № 285, от 20.08.2018 № 540, от 26.06.2019 № 313, от 13.12.2019 № 1009, от 16.06.2020 № 518, от 23.12.2020 № 1309, от 18.02.2021 № 84, от 07.12.2021 № 1121, от 09.02.2022 № 75, от 11.10.2022 № 927, от 16.01.2023 № 21, от 03.04.2023 № 263, от 05.05.2023 № 359) (далее – Совет), следующие изменения:

1.1. позицию:

«Председатель:

Дёмкин

Алексей Николаевич

- Глава города Перми»

изложить в следующей редакции:

«Председатель:

Андрианова

Ольга Николаевна

- временно исполняющий полномочия Главы города Перми»;

1.2. позицию:

«Заместитель председателя:

Андрианова

Ольга Николаевна

- заместитель главы администрации города Перми»

изложить в следующей редакции:

«Заместитель председателя:

Норова

Мария Викторовна

- и.о. заместителя главы администрации города Перми»;

1.3. позицию:

«Мосюгин
Илья Александрович

- начальник управления промышленности Министерства промышленности, предпринимательства и торговли Пермского края (по согласованию)»

изложить в следующей редакции:

«Капитонов
Владимир Юрьевич

- начальник управления промышленности Министерства промышленности, предпринимательства и торговли Пермского края (по согласованию)»;

1.4. позицию:

«Широких
Олег Леонидович

- директор производственного отделения «Пермские городские электрические сети» филиала ОАО «МРСК Урала» – «Пермэнерго» (по согласованию)»

изложить в следующей редакции:

«Казаков
Александр Владимирович

- директор производственного отделения «Пермские городские электрические сети» филиала ОАО «МРСК Урала» – «Пермэнерго» (по согласованию)»;

1.5. включить в состав Совета Хайруллина Эдуарда Азатовича, первого заместителя главы администрации города Перми, членом Совета;

1.6. исключить из состава Совета Норову М.В.

2. Настоящее постановление вступает в силу со дня официального опубликования в печатном средстве массовой информации «Официальный бюллетень органов местного самоуправления муниципального образования город Пермь».

3. Управлению по общим вопросам администрации города Перми обеспечить опубликование настоящего постановления в печатном средстве массовой информации «Официальный бюллетень органов местного самоуправления муниципального образования город Пермь».

4. Информационно-аналитическому управлению администрации города Перми обеспечить опубликование (обнародование) настоящего постановления на официальном сайте муниципального образования город Пермь в информационно-телекоммуникационной сети Интернет.

5. Контроль за исполнением настоящего постановления возложить на исполняющего обязанности заместителя главы администрации города Перми Норову М.В.

Временно исполняющий полномочия
Главы города Перми

О.Н. Андрианова



АДМИНИСТРАЦИЯ ГОРОДА ПЕРМИ ПОСТАНОВЛЕНИЕ

28.07.2023

№ 644

О внесении изменений в Порядок определения объема и условий предоставления субсидий на иные цели бюджетным и автономным учреждениям на популяризацию художественного образования среди жителей, утвержденный постановлением администрации города Перми от 16.10.2020 № 1018

В соответствии с абзацем вторым пункта 1 статьи 78.1 Бюджетного кодекса Российской Федерации, постановлением Правительства Российской Федерации от 22 февраля 2020 г. № 203 «Об общих требованиях к нормативным правовым актам и муниципальным правовым актам, устанавливающим порядок определения объема и условия предоставления бюджетным и автономным учреждениям субсидий на иные цели»

администрация города Перми ПОСТАНОВЛЯЕТ:

1. Внести в Порядок определения объема и условий предоставления субсидий на иные цели бюджетным и автономным учреждениям на популяризацию художественного образования среди жителей, утвержденный постановлением администрации города Перми от 16 октября 2020 г. № 1018 (в ред. от 30.03.2021 № 214, от 20.09.2021 № 727, от 23.12.2021 № 1186, от 19.04.2022 № 296, от 07.09.2022 № 766, от 27.12.2022 № 1387, от 09.01.2023 № 2, от 16.05.2023 № 394), следующие изменения:

1.1. абзац второй пункта 2.6 изложить в следующей редакции:

«Размер субсидий на иные цели на 2024 год и плановый период 2025 и 2026 годов установлен в приложении 2 к настоящему Порядку.»;

1.2. приложение 2 изложить в редакции согласно приложению к настоящему постановлению.

2. Настоящее постановление вступает в силу с 01 января 2024 г., но не ранее дня официального опубликования в печатном средстве массовой информации «Официальный бюллетень органов местного самоуправления муниципального образования город Пермь».

3. Управлению по общим вопросам администрации города Перми обеспечить опубликование настоящего постановления в печатном средстве массовой информации «Официальный бюллетень органов местного самоуправления муниципального образования город Пермь».

4. Информационно-аналитическому управлению администрации города Перми обеспечить опубликование (обнародование) настоящего постановления на официальном сайте муниципального образования город Пермь в информационно-телекоммуникационной сети Интернет.

5. Контроль за исполнением настоящего постановления возложить на заместителя главы администрации города Перми Грибанова А.А.

Временно исполняющий полномочия
Главы города Перми

О.Н. Андрианова

Приложение
к постановлению администрации
города Перми
от 28.07.2023 № 644

**РАЗМЕР СУБСИДИЙ
на иные цели на популяризацию художественного образования
среди жителей на 2024 год и плановый период 2025 и 2026 годов**

№	Наименование муниципального учреждения города Перми	Расчетные показатели, тыс. руб.		
		2024 год	2025 год	2026 год
1	2	3	4	5
1	Муниципальное автономное учреждение дополнительного образования города Перми «Детская музыкальная школа № 1 им. А.И. Хачатуряна»	149,000	149,000	149,000
2	Муниципальное автономное учреждение дополнительного образования города Перми «Детская музыкальная школа имени композитора Евгения Крылатова»	18,000	18,000	18,000
3	Муниципальное автономное учреждение дополнительного образования города Перми «Детская музыкальная школа № 3 «Доминанта»	538,700	618,700	708,700
4	Муниципальное автономное учреждение дополнительного образования города Перми «Детская музыкальная школа № 4 «Квартет»	75,000	75,000	75,000
5	Муниципальное автономное учреждение дополнительного образования города Перми «Детская музыкальная школа № 5 «Созвучие»	35,000	35,000	35,000
6	Муниципальное автономное учреждение дополнительного образования города Перми «Детская музыкальная школа № 6 «Классика»	81,500	171,500	81,500
7	Муниципальное автономное учреждение дополнительного образования города Перми «Детская школа искусств № 7»	40,000	40,000	40,000
8	Муниципальное автономное учреждение дополнительного образования города Перми «Детская музыкальная школа № 8 «Рондо»	100,000	30,000	30,000
9	Муниципальное автономное учреждение дополнительного образования города Перми «Детская школа искусств № 9»	40,000	40,000	40,000
10	Муниципальное автономное учреждение дополнительного образования города Перми «Детская музыкальная школа № 10 «Динамика»	730,0206	630,0206	630,0206
11	Муниципальное автономное учреждение дополнительного образования города Перми «Детская школа искусств № 11 «Открытие»	18,000	18,000	18,000
12	Муниципальное автономное учреждение дополнительного образования города Перми «Детская школа искусств им. Д.М. Кабалевского»	31,000	31,000	31,000

1	2	3	4	5
13	Муниципальное автономное учреждение дополнительного образования города Перми «Детская школа искусств № 14 «Грани»	30,000	30,000	30,000
14	Муниципальное автономное учреждение дополнительного образования города Перми «Детская школа искусств № 15 «АРТика»	25,000	25,000	25,000
15	Муниципальное автономное учреждение дополнительного образования города Перми «Детская художественная школа имени Е.Н. Широкова»	164,7794	164,7794	164,7794
16	Муниципальное автономное учреждение дополнительного образования города Перми «Детская хоровая школа «Хоровая капелла мальчиков»	15,000	15,000	15,000
Всего		2 091,000	2 091,000	2 091,000



АДМИНИСТРАЦИЯ ГОРОДА ПЕРМИ ПОСТАНОВЛЕНИЕ

28.07.2023

№ 645

О внесении изменений в постановление администрации города Перми от 12.11.2019 № 894 «Об утверждении Регламента взаимодействия муниципального казенного учреждения «Административно-техническая инспекция города Перми», контрольного департамента администрации города Перми и территориальных органов администрации города Перми при осуществлении мониторинга содержания территории города Перми»

В соответствии с Федеральным законом от 06 октября 2003 г. № 131-ФЗ «Об общих принципах организации местного самоуправления в Российской Федерации», Уставом города Перми, решением Пермской городской Думы от 28 февраля 2023 г. № 34 «О внесении изменений в сфере благоустройства в отдельные решения Пермской городской Думы», в целях актуализации правовых актов администрации города Перми администрация города Перми ПОСТАНОВЛЯЕТ:

1. Внести в постановление администрации города Перми от 12 ноября 2019 г. № 894 «Об утверждении Регламента взаимодействия муниципального казенного учреждения «Административно-техническая инспекция города Перми», контрольного департамента администрации города Перми и территориальных органов администрации города Перми при осуществлении мониторинга содержания территории города Перми» (в ред. от 12.05.2022 № 354) следующие изменения:

1.1. наименование изложить в следующей редакции:

«Об утверждении Регламента взаимодействия муниципального казенного учреждения «Административно-техническая инспекция города Перми», контрольного департамента администрации города Перми, департамента дорог и благоустройства администрации города Перми и территориальных органов администрации города Перми при осуществлении мониторинга содержания территории города Перми»;

1.2. в преамбуле после слов «контрольного департамента администрации города Перми» дополнить словами «, департамента дорог и благоустройства администрации города Перми»;

1.3. пункт 1 после слов «контрольного департамента администрации города Перми» дополнить словами «, департамента дорог и благоустройства администрации города Перми».

2. Внести в Регламент взаимодействия муниципального казенного учреждения «Административно-техническая инспекция города Перми», контрольного департамента администрации города Перми и территориальных органов администрации города Перми при осуществлении мониторинга содержания территории города Перми, утвержденный постановлением администрации города Перми от 12 ноября 2019 г. № 894 (в ред. от 12.05.2022 № 354), следующие изменения:

2.1. наименование изложить в следующей редакции:

«Регламент взаимодействия муниципального казенного учреждения «Административно-техническая инспекция города Перми», контрольного департамента администрации города Перми, департамента дорог и благоустройства администрации города Перми и территориальных органов администрации города Перми при осуществлении мониторинга содержания территории города Перми»;

2.2. в пункте 1.1 после слов «контрольного департамента администрации города Перми (далее – Департамент)» дополнить словами «, департамента дорог и благоустройства администрации города Перми (далее – Департамент благоустройства)»;

2.3. в пункте 1.2 после слова «Департаментом» дополнить словами «, Департаментом благоустройства»;

2.4. в пункте 1.3 после слова «Департамент» дополнить словами «, Департамент благоустройства»;

2.5. в пункте 2.1.2:

2.5.1. в абзаце первом слова «территориальными органами администрации города Перми» заменить словами «Департаментом благоустройства»;

2.5.2. в абзаце третьем слова «территориальные органы администрации города Перми» заменить словами «Департамент благоустройства»;

2.5.3. абзац четвертый изложить в следующей редакции:

«в случаях необеспечения Департаментом благоустройства устранения Признаков нарушений в течение 5 рабочих дней со дня уведомления направляет информацию об обнаруженных Признаках нарушений в Департамент для учета при оценке состояния благоустройства территории города Перми, проводимой в установленном правовым актом

города Перми порядке);»;

2.6. пункт 2.2 изложить в следующей редакции:

«2.2. Департамент благоустройства при получении информации о непосредственно обнаруженных Признаках нарушений по объектам и элементам благоустройства, в отношении которых организация работ по их содержанию и текущему ремонту осуществляется Департаментом благоустройства:

организует работу по устранению Признаков нарушений;

в течение 5 рабочих дней со дня получения информации о непосредственно обнаруженных Признаках нарушений направляет в адрес Учреждения информацию об устранении Признаков нарушений.»;

2.7. абзац третий пункта 3.2 изложить в следующей редакции:

«в Департаменте благоустройства и территориальных органах администрации города Перми – уполномоченные должностные лица.»;

2.8. в пункте 3.3 после слова «Учреждение» дополнить словами «, Департамент благоустройства»;

2.9. в пункте 3.4 после слова «Учреждения» дополнить словами «, Департамента благоустройства».

3. Начальнику департамента дорог и благоустройства администрации города Перми назначить уполномоченных должностных лиц, ответственных за взаимодействие в рамках Регламента взаимодействия муниципального казенного учреждения «Административно-техническая инспекция города Перми», контрольного департамента администрации города Перми, департамента дорог и благоустройства администрации города Перми и территориальных органов администрации города Перми при осуществлении мониторинга содержания территории города Перми, в течение 10 рабочих дней с даты подписания настоящего постановления.

4. Настоящее постановление вступает в силу со дня официального опубликования в печатном средстве массовой информации «Официальный бюллетень органов местного самоуправления муниципального образования город Пермь» и применяется к правоотношениям, возникшим с даты внесения записи в Единый государственный реестр юридических лиц о создании муниципального казенного учреждения «Содержание объектов благоустройства».

5. Управлению по общим вопросам администрации города Перми обеспечить опубликование настоящего постановления в печатном средстве массовой информации «Официальный бюллетень органов местного самоуправления муниципального образования город Пермь».

6. Информационно-аналитическому управлению администрации города Перми обеспечить опубликование (обнародование) настоящего постановления на официальном сайте муниципального образования город Пермь в информационно-телекоммуникационной сети Интернет.

7. Контроль за исполнением настоящего постановления возложить на начальника контрольного департамента администрации города Перми Ворончихина А.Ю.

Временно исполняющий полномочия
Главы города Перми

О.Н. Андрианова



АДМИНИСТРАЦИЯ ГОРОДА ПЕРМИ ПОСТАНОВЛЕНИЕ

28.07.2023

№ 646

О внесении изменений в перечень иного имущества, передаваемого на баланс муниципальному бюджетному учреждению «Архив города Перми», утвержденный постановлением администрации города Перми от 13.10.2011 № 609 «О создании муниципального бюджетного учреждения «Архив города Перми» путем изменения типа существующего муниципального учреждения «Архив города Перми»

В целях актуализации нормативных правовых актов администрации города Перми администрация города Перми ПОСТАНОВЛЯЕТ:

1. Утвердить прилагаемые изменения в перечень иного имущества, передаваемого на баланс муниципальному бюджетному учреждению «Архив города Перми», утвержденный постановлением администрации города Перми от 13 октября 2011 г. № 609 «О создании муниципального бюджетного учреждения «Архив города Перми» путем изменения типа существующего муниципального учреждения «Архив города Перми» (в ред. от 15.01.2013 № 7, от 25.01.2013 № 33, от 26.02.2013 № 99, от 15.10.2013 № 843, от 23.07.2014 № 497, от 02.12.2015 № 1014, от 23.09.2016 № 732, от 05.07.2017

№ 508, от 16.11.2017 № 1040, от 28.06.2018 № 439, от 23.11.2018 № 919, от 29.12.2021 № 1264, от 14.09.2022 № 795).

2. Директору муниципального бюджетного учреждения «Архив города Перми» в течение 5 рабочих дней со дня подписания настоящего постановления представить в департамент имущественных отношений администрации города Перми копию настоящего постановления для внесения изменений в учетные данные реестра муниципального имущества города Перми.

3. Департаменту имущественных отношений администрации города Перми в установленном порядке в срок не позднее 30 дней со дня вступления в силу настоящего постановления внести изменения в реестр муниципального имущества города Перми.

4. Настоящее постановление вступает в силу со дня официального опубликования в печатном средстве массовой информации «Официальный бюллетень органов местного самоуправления муниципального образования город Пермь».

5. Управлению по общим вопросам администрации города Перми обеспечить опубликование настоящего постановления в печатном средстве массовой информации «Официальный бюллетень органов местного самоуправления муниципального образования город Пермь».

6. Информационно-аналитическому управлению администрации города Перми обеспечить опубликование (обнародование) настоящего постановления на официальном сайте муниципального образования город Пермь в информационно-телекоммуникационной сети Интернет.

7. Контроль за исполнением настоящего постановления возложить на руководителя аппарата администрации города Перми Молоковских А.В.

Временно исполняющий полномочия
Главы города Перми

О.Н. Андрианова

УТВЕРЖДЕНЫ
постановлением администрации
города Перми
от 28.07.2023 № 646

ИЗМЕНЕНИЯ

в перечень иного имущества, передаваемого на баланс муниципальному бюджетному учреждению «Архив города Перми», утвержденный постановлением администрации города Перми от 13 октября 2011 г. № 609 «О создании муниципального бюджетного учреждения «Архив города Перми» путем изменения типа существующего муниципального учреждения «Архив города Перми»

1. После строки 370 дополнить строками 371-385 следующего содержания:

371	41013606000021	Стол раздвижной Leset Марсель 13 хром/дуб	1	11 500,00	0	2022	товарная накладная от 10.08.2022 № OLW/4561677
372	41013606000022	Стол раздвижной Leset Марсель 13 хром/дуб	1	11 500,00	0	2022	товарная накладная от 10.08.2022 № OLW/4561677
373	41013606000023	Стол раздвижной Leset Марсель 13 хром/дуб	1	11 500,00	0	2022	товарная накладная от 10.08.2022 № OLW/4561677
374	41013405000002	Кондиционер бытовой, Сплит-система Shuft SFTG-07HNI	1	30 490,00	0	2023	акт приема передачи товара от 07.04.2023 № б/н
375	41013405000003	Кондиционер бытовой, Сплит-система Shuft SFTG-07HNI	1	30 490,00	0	2023	акт приема передачи товара от 07.04.2023 № б/н
376	41013402000433	Моноблок, 23 дюйм	1	41 712,00	0	2023	документ о приемке от 05.04.2023 № 304-1
377	41013402000434	Моноблок, 23 дюйм	1	41 712,00	0	2023	документ о приемке от 05.04.2023 № 304-1

378	41013402000435	Моноблок, 23 дюйм	1	41 714,71	0	2023	документ о приемке от 05.04.2023 № 304-1
379	41013403000002	Многофункциональное устройство (МФУ), черно-белая печать	1	31 631,00	0	2023	документ о приемке от 07.04.2023 № 182
380	41013403000003	Многофункциональное устройство (МФУ), черно-белая печать	1	31 631,00	0	2023	документ о приемке от 07.04.2023 № 182
381	41013604000001	Кресло офисное, каркас металл	1	12 822,68	0	2023	документ о приемке от 12.04.2023 № 35 (исправление № 1 от 21.04.2023)
382	41013604000005	Шкаф архивный, металлический ШАМ-11/920	1	13 297,00	0	2023	универсальный передаточный документ от 31.05.2023 № tu-5300
383	21013604000002	Шкаф для одежды ШО 800*360, бук бавария темный	1	10 725,00	0	2023	универсальный передаточный документ от 07.06.2023 № 5164
384	21013604000003	Шкаф закрытый 800*360*1831, бук бавария темный	1	12 375,00	0	2023	универсальный передаточный документ от 07.06.2023 № 5164
385	21013604000004	Тумба для аппаратуры ТА, 800*540*740, бук бавария темный	1	11 137,50	0	2023	универсальный передаточный документ от 07.06.2023 № 5164

2. Строку «Итого» изложить в следующей редакции:

Итого	369	5 384 839,22	0		
-------	-----	--------------	---	--	--



АДМИНИСТРАЦИЯ ГОРОДА ПЕРМИ ПОСТАНОВЛЕНИЕ

28.07.2023

№ 647

О внесении изменений в приложение 2 к Порядку определения объема и условий предоставления субсидий на иные цели бюджетным и автономным учреждениям, подведомственным комитету по физической культуре и спорту администрации города Перми, на предоставление мер социальной поддержки руководителям и педагогическим работникам образовательных учреждений в сфере физической культуры и спорта, утвержденному постановлением администрации города Перми от 31.03.2023 № 257

В соответствии с абзацем вторым пункта 1 статьи 78.1 Бюджетного кодекса Российской Федерации, постановлением Правительства Российской Федерации от 22 февраля 2020 г. № 203 «Об общих требованиях к нормативным правовым актам и муниципальным правовым актам, устанавливающим порядок определения объема и условия предоставления бюджетным и автономным учреждениям субсидий на иные цели», решением Пермской городской Думы от 25 сентября 2007 г. № 226 «О мерах социальной поддержки руководителей и педагогических работников муниципальных образовательных учреждений города Перми» администрация города Перми ПОСТАНОВЛЯЕТ:

1. Внести изменения в приложение 2 к Порядку определения объема и условий предоставления субсидий на иные цели бюджетным и автономным учреждениям, подведомственным комитету по физической культуре и спорту администрации города Перми, на предоставление мер социальной поддержки руководителям и педагогическим работникам образовательных учреждений в сфере физической культуры и спорта, утвержденному постановлением администрации города Перми от 31 марта 2023 г. № 257 (в ред. от 12.04.2023 № 292, от 26.04.2023 № 339, от 04.05.2023 № 358), изложив в редакции согласно приложению к настоящему постановлению.

2. Настоящее постановление вступает в силу со дня официального опубликования в печатном средстве массовой информации «Официальный бюллетень органов местного самоуправления муниципального образования город Пермь».

3. Управлению по общим вопросам администрации города Перми обеспечить опубликование настоящего постановления в печатном средстве массовой информации «Официальный бюллетень органов местного самоуправления муниципального образования город Пермь».

4. Информационно-аналитическому управлению администрации города Перми обеспечить опубликование (обнародование) настоящего постановления на официальном сайте муниципального образования город Пермь в информационно-телекоммуникационной сети Интернет.

5. Контроль за исполнением настоящего постановления возложить на заместителя главы администрации города Перми Грибанова А.А.

Временно исполняющий полномочия
Главы города Перми

О.Н. Андрианова

Приложение
к постановлению администрации
города Перми
от 28.07.2023 № 647

РАЗМЕР СУБСИДИЙ

на иные цели на предоставление мер социальной поддержки руководителям и педагогическим работникам образовательных учреждений в сфере физической культуры и спорта на 2023 год

№	Получатели субсидий на иные цели	Размеры субсидий на иные цели, руб.
1	2	3
1	Муниципальное автономное учреждение дополнительного образования (далее – МАУ ДО) «Спортивная школа (далее – СШ) «Молот» по хоккею» г. Перми	70 921,68
2	МАУ ДО «СШ армейского рукопашного боя» г. Перми	301 904,06
3	Муниципальное бюджетное учреждение дополнительного образования (далее – МБУ ДО) «Спортивная школа олимпийского резерва (далее – СШОР) «Закамск» г. Перми	673 757,55
4	МБУ ДО «СШОР по самбо и дзюдо «Витязь» имени И.И. Пономарева» г. Перми	229 510,99
5	МАУ ДО «СШОР «Летающий лыжник» г. Перми	740 738,96
6	МБУ ДО «СШОР «Олимпийские ракетки» г. Перми	362 489,36
7	МАУ ДО «СШОР водных видов спорта» г. Перми	92 592,18
8	МБУ ДО «СШ «Киокушинкай» г. Перми	538 572,56
9	МАУ ДО «СШОР «Орленок» г. Перми	602 835,26
10	МАУ ДО «СШОР «Звезда» по футболу» г. Перми	141 843,68
11	МАУ ДО «СШОР по дзюдо «Пермский Кодокан» г. Перми	726 948,81
12	МАУ ДО «СШ «Ника» г. Перми	700 353,18
13	МБУ ДО «СШОР «Олимп» г. Перми	367 414,58
14	МБУ ДО «СШ Свердловского района» г. Перми	541 763,91
15	МБУ ДО «СШ «Старт» г. Перми	558 509,58
16	МАУ ДО «СШОР «Темп» г. Перми	244 286,32

1	2	3
17	МАУ ДО «СШ по баскетболу «Урал-Грейт-Юниор» г. Перми	363 474,36
18	МБУ ДО «СШ по каратэ» г. Перми	274 822,11
19	МБУ ДО «СШ «Искра» г. Перми	244 286,32
20	МАУ ДО «СШОР Кировского района» г. Перми	1 284 473,04
21	МАУ ДО «СШОР № 1» г. Перми	868 792,41
22	МАУ ДО «СШ «Ермак» г. Перми	310 283,10
Итого за счет средств бюджета города Перми		10 240 574,00



АДМИНИСТРАЦИЯ ГОРОДА ПЕРМИ ПОСТАНОВЛЕНИЕ

28.07.2023

№ 648

Об установлении публичных сервитутов для прохода, проезда на ул. Монастырской между зданиями по ул. Монастырской, 2 и ул. Монастырской, 3а в городе Перми

На основании статьи 23 Земельного кодекса Российской Федерации, Устава города Перми, Порядка установления публичных сервитутов в городе Перми, утвержденного решением Пермской городской Думы от 18 декабря 2012 г. № 284, заявления муниципального казенного учреждения «Пермблагоустройство» от 26 мая 2023 г. № 059-24/1-01-13-Вн-1136 в целях обеспечения прохода, проезда администрация города Перми ПОСТАНОВЛЯЕТ:

1. Установить постоянные публичные сервитуты в целях обеспечения прохода, проезда согласно приложению к настоящему постановлению:

1.1. на часть земельного участка площадью 121 кв. м, входящую в границы земельного участка с кадастровым номером 59:01:4418025:17, площадью 620 кв. м, расположенного по адресу: г. Пермь, Ленинский район, ул. Монастырская, 3а, с категорией земель: земли населенных пунктов, с видом разрешенного использования «объекты общественного питания», находящегося в собственности общества с ограниченной ответственностью «Торгово-деловой центр на набережной» (ИНН: 5904289875);

1.2. на часть земельного участка площадью 184 кв. м, входящую в границы земельного участка с кадастровым номером 59:01:4418025:6, площадью 1642 кв. м, расположенного по адресу: г. Пермь, Ленинский район, ул. Монастырская, 3, с категорией земель: земли населенных пунктов, с видом разрешенного использования «под административное здание с магазином промышленных товаров и склада», находящегося в собственности общества с ограниченной ответственностью «Агропроф» (ИНН: 5906104576);

1.3. на часть земельного участка площадью 485 кв. м, входящую в границы земельного участка с кадастровым номером 59:01:4418025:30, площадью 6866 кв. м, расположенного по адресу: г. Пермь, Ленинский район, ул. Монастырская, 2, с категорией земель: земли населенных пунктов, с видом разрешенного использования «административно-хозяйственные, деловые, общественные учреждения и организации», находящегося в постоянном (бессрочном) пользовании государственного краевого бюджетного учреждения культуры «Пермский краеведческий музей» (ИНН: 5902292470);

1.4. на часть земельного участка площадью 52 кв. м, входящую в границы земельного участка с кадастровым номером 59:01:4418025:43, площадью 552 кв. м, расположенного по адресу: г. Пермь, Ленинский район, ул. Монастырская, 2, с категорией земель: земли населенных пунктов, с видом разрешенного использования «для строительства инженерного блока», находящегося в собственности Пермского края;

1.5. на часть земельного участка площадью 27 кв. м, входящую в границы земельного участка с кадастровым номером 59:01:4418025:31, площадью 15470 кв. м, расположенного по адресу: г. Пермь, Ленинский район, ул. Монастырская, 2, с категорией земель: земли населенных пунктов, с видом разрешенного использования «водный транспорт

(пассажирские причалы)», находящегося в постоянном (бессрочном) пользовании краевого государственного бюджетного учреждения «Управление автомобильных дорог и транспорта» Пермского края (ИНН: 5902192934);

1.6. на часть земельного участка площадью 116 кв. м, входящую в границы земельного участка с кадастровым номером 59:01:4418025:37, площадью 149 кв. м, расположенного по адресу: г. Пермь, Ленинский район, ул. Монастырская, 2, с категорией земель: земли населенных пунктов, с видом разрешенного использования «дополнительный участок для эксплуатации 2-этажного кирпично-панельного здания торгового центра (лит.Е), пристройки к зданию магазина «Речник», 1-этажного кирпично-панельного здания гаража (лит.Д), 1-этажного панельного здания (лит.В), ограды хозяйственного двора с воротами (лит.5), 1-этажного кирпичного здания склада (лит.Б)», государственная собственность на который не разграничена;

1.7. на часть земельного участка площадью 21 кв. м, входящую в границы земельного участка с кадастровым номером 59:01:4418025:85, площадью 5147 кв. м, расположенного по адресу: г. Пермь, ул. Монастырская, с категорией земель: земли населенных пунктов, с видом разрешенного использования «административно-хозяйственные, деловые, общественные учреждения и организации», находящегося в собственности общества с ограниченной ответственностью «Торгово-деловой центр на набережной» (ИНН: 5904289875).

2. Департаменту земельных отношений администрации города Перми обеспечить направление:

2.1. сведений, изложенных в пункте 1 настоящего постановления, в федеральный орган исполнительной власти, осуществляющий государственный кадастровый учет и государственную регистрацию прав, в порядке, установленном действующим законодательством;

2.2. копии настоящего постановления в течение 5 рабочих дней со дня его официального опубликования:

2.2.1. инициатору установления публичных сервитутов – муниципальному казенному учреждению «Пермблагостройство»;

2.2.2. собственнику земельных участков с кадастровыми номерами 59:01:4418025:17, 59:01:4418025:85 – обществу с ограниченной ответственностью «Торгово-деловой центр на набережной»;

2.2.3. собственнику земельного участка с кадастровым номером 59:01:4418025:6 – обществу с ограниченной ответственностью «Агропроф»;

2.2.4. землепользователю земельного участка с кадастровым номером 59:01:4418025:30 – государственному краевому бюджетному учреждению культуры «Пермский краеведческий музей»;

2.2.5. Министерству по управлению имуществом и градостроительной деятельности Пермского края, осуществляющему управление и распоряжение земельным участком с кадастровым номером 59:01:4418025:43, находящимся в собственности Пермского края;

2.2.6. землепользователю земельного участка с кадастровым номером 59:01:4418025:31 – краевому государственному бюджетному учреждению «Управление автомобильных дорог и транспорта» Пермского края;

2.3. департаменту градостроительства и архитектуры администрации города Перми для размещения настоящего постановления в государственной информационной системе обеспечения градостроительной деятельности с функциями автоматизированной информационно-аналитической поддержки осуществления полномочий в области градостроительной деятельности Пермского края.

3. Настоящее постановление вступает в силу со дня официального опубликования в печатном средстве массовой информации «Официальный бюллетень органов местного самоуправления муниципального образования город Пермь».

4. Управлению по общим вопросам администрации города Перми обеспечить опубликование настоящего постановления в печатном средстве массовой информации «Официальный бюллетень органов местного самоуправления муниципального образования город Пермь».

5. Информационно-аналитическому управлению администрации города Перми обеспечить опубликование (обнародование) настоящего постановления на официальном сайте муниципального образования город Пермь в информационно-телекоммуникационной сети Интернет.

6. Контроль за исполнением настоящего постановления возложить на исполняющего обязанности заместителя главы администрации города Перми Норову М.В.

Временно исполняющий полномочия
Главы города Перми

О.Н. Андрианова

Приложение
к постановлению администрации
города Перми
от 28.07.2023 № 648

ОПИСАНИЕ МЕСТОПОЛОЖЕНИЯ ГРАНИЦ

публичные сервитуты в отношении земель и земельных участков с кадастровыми номерами 59:01:4418025:17, 59:01:4418025:6, 59:01:4418025:30, 59:01:4418025:43, 59:01:4418025:31, 59:01:4418025:37, 59:01:4418025:85
(наименование объекта, местоположение границ которого описано (далее - объект))

Раздел 1

Сведения об объекте		
№ п/п	Характеристики объекта	Описание характеристик
1	2	3
1	Местоположение объекта	Пермский край, г. Пермь, ул. Монастырская
2	Площадь объекта +/- величина погрешности определения площади (Р +/- Дельта Р)	1006 кв. м ± 6 кв. м
3	Иные характеристики объекта	публичные сервитуты, цель - капитальный ремонт автомобильной дороги по ул. Монастырской между зданиями Монастырская 2 и Монастырская 3А в г. Перми («площадь Европы»), срок - бессрочно

Раздел 2

Сведения о местоположении границ объекта					
1. Система координат <u>МСК-59, зона 2</u>					
2. Сведения о характерных точках границ объекта					
Обозначение характерных точек границ	Координаты, м		Метод определения координат характерной точки	Средняя квадратическая погрешность положения характерной точки (M_t), м	Описание обозначения точки на местности (при наличии)
	X	Y			
1	2	3	4	5	6
17/чзy1	–	–	–	–	–
1	519006.75	2232602.44	Метод спутниковых геодезических измерений (определений)	0.10	–
2	519003.68	2232604.06	Метод спутниковых геодезических измерений (определений)	0.10	–
3	519003.31	2232603.61	Метод спутниковых геодезических измерений (определений)	0.10	–
4	519003.55	2232603.44	Метод спутниковых геодезических измерений (определений)	0.10	–
5	519000.82	2232598.31	Метод спутниковых геодезических измерений (определений)	0.10	–
6	518998.78	2232597.63	Метод спутниковых геодезических измерений (определений)	0.10	–
7	518994.13	2232588.73	Метод спутниковых геодезических измерений (определений)	0.10	–
8	518975.46	2232598.83	Метод спутниковых геодезических измерений (определений)	0.10	–
9	518975.96	2232599.77	Метод спутниковых геодезических измерений (определений)	0.10	–
10	518975.21	2232600.16	Метод спутниковых геодезических измерений (определений)	0.10	–
11	518975.28	2232602.16	Метод спутниковых геодезических измерений (определений)	0.10	–
12	518973.00	2232597.69	Метод спутниковых геодезических измерений (определений)	0.10	–
13	518981.84	2232592.92	Метод спутниковых геодезических измерений	0.10	–

			(определений)		
14	518991.39	2232588.14	Метод спутниковых геодезических измерений (определений)	0.10	–
15	518992.99	2232587.75	Метод спутниковых геодезических измерений (определений)	0.10	–
16	518995.79	2232587.97	Метод спутниковых геодезических измерений (определений)	0.10	–
17	518999.34	2232588.59	Метод спутниковых геодезических измерений (определений)	0.10	–
18	519003.45	2232596.27	Метод спутниковых геодезических измерений (определений)	0.10	–
1	519006.75	2232602.44	Метод спутниковых геодезических измерений (определений)	0.10	–
6/чзуп	–	–	–	–	–
1	518973.35	2232579.65	Метод спутниковых геодезических измерений (определений)	0.10	–
2	518965.10	2232583.95	Метод спутниковых геодезических измерений (определений)	0.10	–
3	518964.95	2232583.68	Метод спутниковых геодезических измерений (определений)	0.10	–
4	518971.78	2232580.13	Метод спутниковых геодезических измерений (определений)	0.10	–
5	518929.96	2232499.08	Метод спутниковых геодезических измерений (определений)	0.10	–
6	518920.60	2232503.88	Метод спутниковых геодезических измерений (определений)	0.10	–
7	518920.89	2232502.95	Метод спутниковых геодезических измерений (определений)	0.10	–
8	518919.32	2232499.99	Метод спутниковых геодезических измерений (определений)	0.10	–
9	518929.22	2232494.90	Метод спутниковых геодезических измерений (определений)	0.10	–
10	518929.30	2232494.86	Метод спутниковых геодезических измерений (определений)	0.10	–
1	518973.35	2232579.65	Метод спутниковых геодезических измерений	0.10	–

			(определений)		
:30/чзу1	–	–	–	–	–
1	518986.31	2232513.17	Метод спутниковых геодезических измерений (определений)	0.10	–
2	518967.24	2232523.30	Метод спутниковых геодезических измерений (определений)	0.10	–
3	518947.49	2232485.67	Метод спутниковых геодезических измерений (определений)	0.10	–
4	518956.79	2232480.79	Метод спутниковых геодезических измерений (определений)	0.10	–
5	518971.53	2232508.97	Метод спутниковых геодезических измерений (определений)	0.10	–
6	518972.90	2232508.16	Метод спутниковых геодезических измерений (определений)	0.10	–
7	518975.60	2232513.41	Метод спутниковых геодезических измерений (определений)	0.10	–
1	518986.31	2232513.17	Метод спутниковых геодезических измерений (определений)	0.10	–
:43/чзу1	–	–	–	–	–
1	519003.52	2232515.83	Метод спутниковых геодезических измерений (определений)	0.10	–
2	518996.50	2232519.49	Метод спутниковых геодезических измерений (определений)	0.10	–
3	518991.97	2232510.17	Метод спутниковых геодезических измерений (определений)	0.10	–
4	518998.85	2232506.51	Метод спутниковых геодезических измерений (определений)	0.10	–
1	519003.52	2232515.83	Метод спутниковых геодезических измерений (определений)	0.10	–
–	–	–	–	–	–
5	519000.11	2232513.44	Метод спутниковых геодезических измерений (определений)	0.10	–
6	518995.74	2232515.66	Метод спутниковых геодезических измерений (определений)	0.10	–
7	518993.13	2232510.34	Метод спутниковых геодезических измерений (определений)	0.10	–
8	518997.49	2232508.07	Метод спутниковых	0.10	–

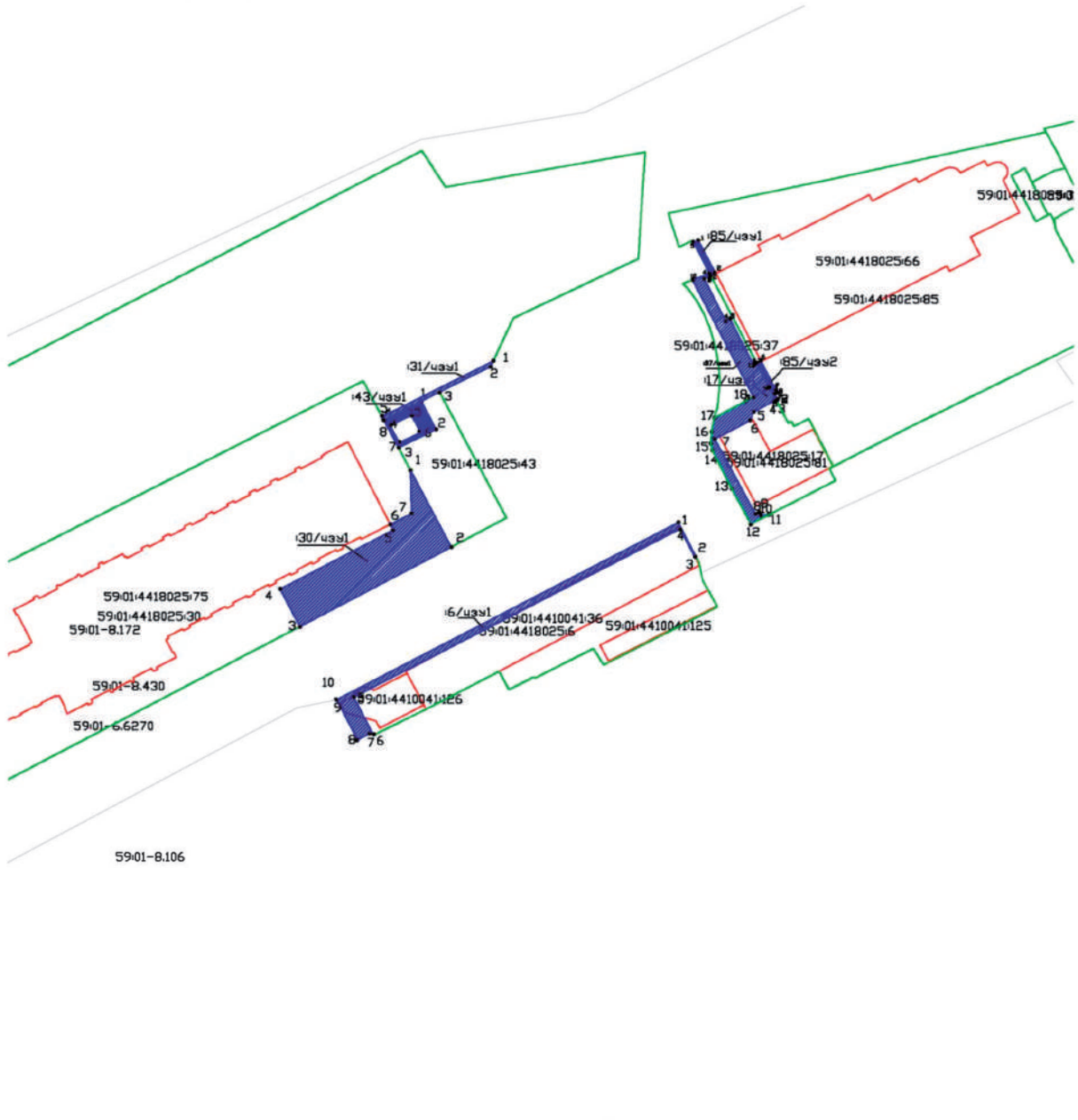
			геодезических измерений (определений)		
5	519000.11	2232513.44	Метод спутниковых геодезических измерений (определений)	0.10	–
:31/чзу1	–	–	–	–	–
1	519013.46	2232533.69	Метод спутниковых геодезических измерений (определений)	0.10	–
2	519012.18	2232533.10	Метод спутниковых геодезических измерений (определений)	0.10	–
3	519005.79	2232520.37	Метод спутниковых геодезических измерений (определений)	0.10	–
4	518998.85	2232506.51	Метод спутниковых геодезических измерений (определений)	0.10	–
5	518999.65	2232506.09	Метод спутниковых геодезических измерений (определений)	0.10	–
1	519013.46	2232533.69	Метод спутниковых геодезических измерений (определений)	0.10	–
:37/чзу1	–	–	–	–	–
1	519035.23	2232587.50	Метод спутниковых геодезических измерений (определений)	0.10	–
2	519034.84	2232587.70	Метод спутниковых геодезических измерений (определений)	0.10	–
3	519034.01	2232586.08	Метод спутниковых геодезических измерений (определений)	0.10	–
4	519023.57	2232591.39	Метод спутниковых геодезических измерений (определений)	0.10	–
5	519024.05	2232592.46	Метод спутниковых геодезических измерений (определений)	0.10	–
6	519012.41	2232598.39	Метод спутниковых геодезических измерений (определений)	0.10	–
7	519012.86	2232599.23	Метод спутниковых геодезических измерений (определений)	0.10	–
8	519006.75	2232602.44	Метод спутниковых геодезических измерений (определений)	0.10	–
9	519004.56	2232598.35	Метод спутниковых геодезических измерений (определений)	0.10	–

10	519033.64	2232583.19	Метод спутниковых геодезических измерений (определений)	0.10	–
1	519035.23	2232587.50	Метод спутниковых геодезических измерений (определений)	0.10	–
:85/чзу1	–	–	–	–	–
1	519043.36	2232584.68	Метод спутниковых геодезических измерений (определений)	0.10	–
2	519035.43	2232588.84	Метод спутниковых геодезических измерений (определений)	0.10	–
3	519034.84	2232587.71	Метод спутниковых геодезических измерений (определений)	0.10	–
4	519035.23	2232587.50	Метод спутниковых геодезических измерений (определений)	0.10	–
5	519042.94	2232583.55	Метод спутниковых геодезических измерений (определений)	0.10	–
1	519043.36	2232584.68	Метод спутниковых геодезических измерений (определений)	0.10	–
:85/чзу2	–	–	–	–	–
6	519013.40	2232600.24	Метод спутниковых геодезических измерений (определений)	0.10	–
7	519006.07	2232604.01	Метод спутниковых геодезических измерений (определений)	0.10	–
8	519005.56	2232604.24	Метод спутниковых геодезических измерений (определений)	0.10	–
9	519005.26	2232603.63	Метод спутниковых геодезических измерений (определений)	0.10	–
10	519003.86	2232604.27	Метод спутниковых геодезических измерений (определений)	0.10	–
11	519003.68	2232604.06	Метод спутниковых геодезических измерений (определений)	0.10	–
12	519006.75	2232602.44	Метод спутниковых геодезических измерений (определений)	0.10	–
13	519012.86	2232599.23	Метод спутниковых геодезических измерений (определений)	0.10	–
6	519013.40	2232600.24	Метод спутниковых геодезических измерений	0.10	–

				(определений)	
3. Сведения о характерных точках части (частей) границы объекта					
Обозначение характерных точек части границы	Координаты, м		Метод определения координат характерной точки	Средняя квадратическая погрешность положения характерной точки (M_d), м	Описание обозначения точки на местности (при наличии)
	X	Y			
1	2	3	4	5	6
-	-	-	-	-	-

Схема расположения границ публичных сервитутов

Объект: "Капитальный ремонт автомобильной дороги по ул. Монастырской между зданиями Монастырская 2 и Монастырская 3А в г. Перми («площадь Европы»)
 Местоположение: Пермский край, г. Пермь, ул. Монастырская
 Площадь публичных сервитутов 1006 кв.м.



Масштаб 1:1000





Условные обозначения:	
:ЗУ1	- условный номер земельного участка
	- граница публичных сервитутов
	- существующая часть границы, имеющиеся в ГКН сведения о которой достаточны для определения ее местоположения
:75	- номер земельного участка в кадастровом квартале
509:01:44:18025	- номер кадастрового квартала
	- граница кадастрового квартала
	- поворотная точка

Схема расположения границ публичных сервитутов

Объект: "Капитальный ремонт автомобильной дороги по ул. Монастырской между зданиями Монастырская 2 и Монастырская 3А в г. Перми («площадь Европа»).

Местоположение: Пермский край, г. Пермь, ул. Монастырская

Площадь публичных сервитутов 006 кв.м.

17/чзз1		
№ точки	Y	X
1	519006,75	2232602,44
2	519003,68	2232604,06
3	519003,31	2232603,61
4	519003,55	2232603,44
5	519000,82	2232598,31
6	518998,78	2232597,63
7	518994,13	2232588,73
8	518975,46	2232598,83
9	518975,96	2232599,77
10	518975,21	2232600,16
11	518975,28	2232602,16
12	518973,00	2232597,69
13	518981,84	2232592,92
14	518991,39	2232588,14
15	518992,99	2232587,75
16	518995,79	2232587,97
17	518999,34	2232588,59
18	519003,45	2232596,27

16/чзз1		
1	518973,35	2232579,65
2	518965,10	2232583,95
3	518964,95	2232583,68
4	518971,78	2232580,13
5	518929,96	2232499,08
6	518920,60	2232503,88
7	518920,89	2232502,95
8	518919,32	2232499,99
9	518929,22	2232494,90
10	518929,30	2232494,86

130/чзз1		
1	518986,31	2232513,17
2	518967,24	2232523,30
3	518947,49	2232485,67
4	518956,79	2232480,79
5	518971,53	2232508,97
6	518972,90	2232508,16
7	518975,60	2232513,41

143/чзз1		
1	519003,52	2232515,83
2	518996,50	2232519,49
3	518991,97	2232510,17
4	518998,85	2232506,51

5	519000,11	2232513,44
6	518995,74	2232515,66
7	518993,13	2232510,34
8	518997,49	2232508,07

131/чзз1		
1	519013,46	2232533,69
2	519012,18	2232533,10
3	519005,79	2232520,37

4	518998,85	2232506,51
5	518999,65	2232506,09
137/чзз1		
1	519035,23	2232587,50
2	519034,84	2232587,70
3	519034,01	2232586,88
4	519023,57	2232591,39
5	519024,05	2232592,46
6	519012,41	2232598,39
7	519012,86	2232599,23
8	519006,75	2232602,44
9	519004,56	2232598,35
10	519033,64	2232583,19
185/чзз1		
1	519043,36	2232584,68
2	519035,43	2232588,84
3	519034,84	2232587,71
4	519035,23	2232587,50
5	519042,94	2232583,55
185/чзз2		
6	519013,40	2232600,24
7	519006,07	2232604,01
8	519005,56	2232604,24
9	519005,26	2232603,63
10	519003,86	2232604,27
11	519003,68	2232604,06
12	519006,75	2232602,44
13	519012,86	2232599,23

Текстовое описание местоположения границ объекта		
Прохождение границы		Описание прохождения границы
от точки	до точки	
1	2	3
:17/чзу1	–	–
1	2	–
2	3	–
3	4	–
4	5	–
5	6	–
6	7	–
7	8	–
8	9	–
9	10	–
10	11	–
11	12	–
12	13	–
13	14	–
14	15	–
15	16	–
16	17	–
17	18	–
18	1	–
:6/чзу1	–	–
1	2	–
2	3	–
3	4	–
4	5	–
5	6	–
6	7	–
7	8	–
8	9	–
9	10	–
10	1	–
:30/чзу1	–	–
1	2	–
2	3	–
3	4	–
4	5	–
5	6	–
6	7	–
7	1	–
:43/чзу1	–	–
1	2	–
2	3	–
3	4	–
4	1	–
–	–	–
5	6	–
6	7	–
7	8	–
8	5	–
:31/чзу1	–	–
1	2	–
2	3	–
3	4	–

4	5	–
5	1	–
:37/чзу1	–	–
1	2	–
2	3	–
3	4	–
4	5	–
5	6	–
6	7	–
7	8	–
8	9	–
9	10	–
10	1	–
:85/чзу1	–	–
1	2	–
2	3	–
3	4	–
4	5	–
5	1	–
:85/чзу2	–	–
6	7	–
7	8	–
8	9	–
9	10	–
10	11	–
11	12	–
12	13	–
13	6	–



АДМИНИСТРАЦИЯ ГОРОДА ПЕРМИ ПОСТАНОВЛЕНИЕ

28.07.2023

№ 649

О внесении изменений в постановление администрации города Перми от 28.03.2018 № 184 «Об утверждении муниципальной адресной программы по переселению граждан города Перми из аварийного жилищного фонда на 2019-2022 годы»

В соответствии со статьей 139 Бюджетного кодекса Российской Федерации, постановлениями Правительства Пермского края от 21 октября 2016 г. № 962-п «Об утверждении Правил формирования, предоставления, распределения субсидий и предоставления, распределения иных межбюджетных трансфертов, имеющих целевое назначение, из бюджета Пермского края бюджетам муниципальных образований Пермского края», от 14 марта 2018 г. № 110-п «Об утверждении Порядка предоставления субсидий из бюджета Пермского края бюджетам муниципальных образований Пермского края на софинансирование мероприятий по расселению жилищного фонда на территории Пермского края, признанного аварийным после 01 января 2017 года, в рамках реализации региональной адресной программы по расселению аварийного жилищного фонда на территории Пермского края» администрация города Перми ПОСТАНОВЛЯЕТ:

1. Внести в постановление администрации города Перми от 28 марта 2018 г. № 184 «Об утверждении муниципальной адресной программы по переселению граждан города Перми из аварийного жилищного фонда на 2019-2022 годы» (в ред. от 02.07.2018 № 447, от 24.10.2018 № 822, от 31.05.2019 № 237, от 31.07.2019 № 436, от 06.11.2019 №

859, от 29.11.2019 № 952, от 30.12.2019 № 1121, от 09.04.2020 № 341, от 30.04.2020 № 407, от 27.10.2020 № 1084, от 19.04.2021 № 274, от 28.10.2021 № 951, от 02.08.2022 № 647) следующие изменения:

1.1. в наименовании слова «на 2019-2022 годы» заменить словами «на 2019-2023 годы»;

1.2. в пункте 1 слова «на 2019-2022 годы» заменить словами «на 2019-2023 годы».

2. Утвердить прилагаемые изменения в муниципальную адресную программу по переселению граждан города Перми из аварийного жилищного фонда на 2019-2022 годы, утвержденную постановлением администрации города Перми от 28 марта 2018 г. № 184 (в ред. от 02.07.2018 № 447, от 24.10.2018 № 822, от 31.05.2019 № 237, от 31.07.2019 № 436, от 06.11.2019 № 859, от 29.11.2019 № 952, от 30.12.2019 № 1121, от 09.04.2020 № 341, от 30.04.2020 № 407, от 27.10.2020 № 1084, от 19.04.2021 № 274, от 28.10.2021 № 951, от 02.08.2022 № 647).

3. Настоящее постановление вступает в силу со дня официального опубликования в печатном средстве массовой информации «Официальный бюллетень органов местного самоуправления муниципального образования город Пермь».

4. Управлению по общим вопросам администрации города Перми обеспечить опубликование настоящего постановления в печатном средстве массовой информации «Официальный бюллетень органов местного самоуправления муниципального образования город Пермь».

5. Информационно-аналитическому управлению администрации города Перми обеспечить опубликование (обнародование) настоящего постановления на официальном сайте муниципального образования город Пермь в информационно-телекоммуникационной сети Интернет.

6. Контроль за исполнением настоящего постановления возложить на заместителя главы администрации города Перми Субботина И.А.

Временно исполняющий полномочия
Главы города Перми

О.Н. Андрианова

УТВЕРЖДЕНЫ
 постановлением администрации
 города Перми
 от 28.07.2023 № 649

ИЗМЕНЕНИЯ

в муниципальную адресную программу по переселению граждан города Перми из аварийного жилищного фонда на 2019–2022 годы, утвержденную постановлением администрации города Перми от 28 марта 2018 г. № 184

1. В наименовании слова «на 2019-2022 годы» заменить словами «на 2019–2023 годы».
2. В разделе «Паспорт программы»:
 - 2.1. в графе 2 строки «Наименование программы» цифры «2022» заменить цифрами «2023»;
 - 2.2. графу 2 строки «Основные показатели Программы» изложить в следующей редакции:
 «в ходе реализации Программы планируется переселить в благоустроенное жилье 4 334 человека, освободить 65 493,01 кв. м жилых помещений, расположенных в 107 многоквартирных домах, признанных аварийными после 01 января 2017 г.».
3. В пункте 3.4 цифры «2022» заменить цифрами «2023».
4. В пункте 4.1 цифры «2019-2022» заменить цифрами «2019-2023».
5. Таблицу 1 изложить в следующей редакции:

«Таблица 1

Размер и объем долевого финансирования переселения граждан из аварийного жилищного фонда за счет средств бюджета Пермского края и бюджета города Перми

Наименование	Бюджет Пермского края	Бюджет города Перми
1	2	3
	2019 год	
Объем долевого финансирования (%)	50	50
Размер долевого финансирования (руб.)	408 362 023,00 (в том числе в 2020 году за счет остатков 2019 года: 20 168 268,60)	408 424 939,73 (в том числе в 2020 году за счет остатков 2019 года: 4 234 400,00)
	2020 год	
Объем долевого финансирования (%)	49,69	50,31
Размер долевого финансирования (руб.)	474 723 269,51 (в том числе в 2021 году за счет остатков 2020 года: 121 979 750,96; в 2022 году за счет остатков 2021 года: 62 916,73)	480 671 655,63 руб. (в том числе в 2021 году за счет остатков 2020 года: 6 460,00)

1	2	3
2021 год		
Объем долевого финансирования (%)	49,71	50,29
Размер долевого финансирования (руб.)	660 695 354,00 (в том числе в 2022 году за счет остатков 2021 года: 152 433 203,77; в 2023 году за счет остатков 2022 года 17 212 375,71)	668 305 629,46 (в том числе в 2022 году за счет остатков 2021 года: 189 570 112,00)

6. Пункт 5.4 изложить в следующей редакции:

«5.4. В результате реализации программы в 2019-2023 годах планируется переселить 4 334 человека в благоустроенные жилые помещения из 107 аварийных многоквартирных домов.».

7. Приложение 1 изложить в следующей редакции:

**«ПЕРЕЧЕНЬ
многоквартирных домов, признанных аварийными и подлежащими сносу и запланированным к расселению
в рамках муниципальной адресной программы по переселению граждан города Перми
из аварийного жилищного фонда на 2019-2023 годы**

№	Адрес аварийного МКД	Документ, подтверждающий признание МКД аварийным	Планируемая дата окончания переселения	Планируемая дата сноса МКД	Число жителей, планируемых к переселению	Общая площадь аварийного МКД	Количество расселяемых жилых помещений			Расселяемая площадь помещений			Стоимость переселения граждан			Дополнительные финансы	За счет внебюджетных средств	
							всего	частичная собственность	муниципальная собственность	всего	частная собственность	муниципальная собственность	всего	за счет средств бюджета Пермского края	за счет средств местного бюджета			руб.
1	2	3	4	5	6	ед.	ед.	ед.	кв. м	кв. м	кв. м	кв. м	кв. м	кв. м	руб.	руб.	руб.	
Итого по городу Перми																		
1	г. Пермь, ул. Энгельса, д. 11	СЭД-059-11-01-04-28	10.03.2017	4 кв. 2019	2 кв. 2020	23	629,4	8	7	1	370,0	330,4	39,6	17 516 219,53	8 758 109,77	8 758 109,77	19 30	680 850,40
2	г. Пермь, ул. Энгельса, д. 13 1/2	СЭД-059-11-01-04-42	05.04.2017	4 кв. 2019	2 кв. 2020	21	419,2	9	7	2	336,3	252,2	84,1	15 877 118,91	7 938 559,45	7 938 559,45	7 938 559,45	2 053 361,46
3	г. Пермь, ул. Энгельса, д. 17а	СЭД-059-11-01-04-20	14.02.2018	4 кв. 2019	2 кв. 2020	10	237,8	4	2	2	94,3	32,0	62,3	4 106 722,91	2 053 361,45	2 053 361,45	2 053 361,45	46

1	2	3	4	5	6	7	8	9	10	11	12	13	14	15	16	17	18	19
16	г. Пермь, ул. Энгельса, д. 13а	СЭД-059-11-01-04-130	22.08.2018	4 кв. 2023	4 кв. 2024	13	591,3	7	5	2	114,7	77,6	37,1	5 098 938,11	2 549 469,05	2 549 469,06		
17	г. Пермь, ул. Барамзиной, д. 68	СЭД-059-11-01-04-226	22.10.2018	4 кв. 2019	2 кв. 2020	28	1502	17	17	0	848,2	848,2	0,0	40 794 366,31	20 397 183,15	20 397 183,16		
18	г. Пермь, ул. Барамзиной, д. 44	СЭД-059-11-01-04-162	13.09.2018	4 кв. 2019	2 кв. 2020	21	453,7	6	5	1	279,7	227,9	51,8	13 124 208,11	6 562 104,05	6 562 104,06		
19	г. Пермь, ул. Борова, д. 2а	СЭД-059-11-01-04-162	13.09.2018	4 кв. 2019	2 кв. 2020	30	800,4	15	13	2	612,6	539,2	73,4	29 315 798,31	14 657 899,15	14 657 899,16		
20	г. Пермь, ул. Борова, д. 20	СЭД-059-11-01-04-226	22.10.2018	4 кв. 2019	2 кв. 2020	75	1557,2	26	23	3	1505,9	1341,2	164,7	72 764 123,71	36 382 061,85	36 382 061,86		
21	г. Пермь, ул. Разгуляйская 2-я, д. 23	СЭД-059-11-01-04-93	30.06.2017	4 кв. 2023	4 кв. 2024	3	222,3	3	3	0	76,6	76,6	0,0	3 243 398,41	1 621 699,20	1 621 699,21		
22	г. Пермь, ул. Углеуральская, д. 21	СЭД-059-11-01-04-29	16.03.2017	4 кв. 2019	2 кв. 2020	60	1142,2	23	21	2	981,3	915,8	65,5	46 412 055,31	23 206 027,66	23 206 027,65		
23	г. Пермь, ул. Пермская, д. 1а	СЭД-059-11-01-04-146	11.09.2017	4 кв. 2019	2 кв. 2020	7	139,5	3	3	0	60,4	60,4	0,0	2 459 840,23	1 229 920,12	1 229 920,11		
24	г. Пермь, ул. Панинцев, д. 14	СЭД-059-11-01-04-226	22.10.2018	4 кв. 2019	2 кв. 2020	27	605,9	16	16	0	605,9	605,9	0,0	27 900 432,51	13 950 216,26	13 950 216,25		
25	г. Пермь, ул. Панинцев, д. 21	СЭД-059-11-01-04-162	13.09.2018	4 кв. 2019	2 кв. 2020	53	1009,7	27	26	1	527,3	492,2	35,1	25 166 976,91	12 583 488,46	12 583 488,45		
26	г. Пермь, ул. Василия Каменского, д. 19	СЭД-059-11-01-04-226	22.10.2018	4 кв. 2019	2 кв. 2020	44	912	18	16	2	736,2	672,0	64,2	35 327 941,49	17 663 970,75	17 663 970,74		
27	г. Пермь, ул. Энгельса, д. 23	СЭД-059-11-01-04-110	29.07.2018	4 кв. 2023	4 кв. 2024	59	1577,8	39	39	0	734,1	734,1	0,0	32 200 031,71	16 100 015,86	16 100 015,85		
28	г. Пермь, ул. Борова, д. 22	СЭД-059-11-01-04-226	22.10.2018	4 кв. 2019	2 кв. 2020	55	1488,1	26	23	3	1069,5	965,4	104,1	51 538 500,51	25 769 250,26	25 769 250,25		
29	г. Пермь, Каменский пер., д. 10а	СЭД-059-11-01-04-226	22.10.2018	4 кв. 2019	2 кв. 2020	18	1089,9	8	8	0	241,5	241,5	0,0	11 266 236,51	5 633 118,26	5 633 118,25		
30	г. Пермь, ул. Василия Каменского, д. 26	СЭД-059-11-01-04-226	22.10.2018	4 кв. 2019	2 кв. 2020	23	698,9	8	8	0	359,9	359,9	0,0	17 024 975,71	8 512 487,86	8 512 487,85		

1	2	3	4	5	6	7	8	9	10	11	12	13	14	15	16	17	18	19
31	г. Пермь, ул. Василия Каменского, д. 28	СЭД-059-11-01-04-226	22.10.2018	4 кв. 2019	2 кв. 2020	21	674	9	9	0	430,7	430,7	0,0	20 468 546,11	10 234 273,06	10 234 273,05		
32	г. Пермь, ул. Василия Каменского, д. 30	СЭД-059-11-01-04-226	22.10.2018	4 кв. 2019	2 кв. 2020	27	634,8	10	10	0	468,3	468,3	0,0	22 297 334,91	11 148 667,46	11 148 667,45		
33	г. Пермь, ул. Василия Каменского, д. 32	СЭД-059-11-01-04-226	22.10.2018	4 кв. 2019	2 кв. 2020	29	637	11	11	0	493,8	493,8	0,0	23 537 603,91	11 768 801,96	11 768 801,95		
34	г. Пермь, ул. Василия Каменского, д. 32а	СЭД-059-11-01-04-226	22.10.2018	4 кв. 2019	2 кв. 2020	35	647,5	18	17	1	339,0	327,1	11,9	13 167 982,31	6 583 991, 16	6 583 991, 15		
35	г. Пермь, ул. Василия Каменского, д. 36	СЭД-059-11-01-04-226	22.10.2018	4 кв. 2019	2 кв. 2020	29	988,6	14	13	1	681,8	655,3	26,5	32 681 547,91	16 340 773,96	16 340 773,95		
36	г. Пермь, ул. Углеуральская, д. 19	СЭД-059-11-01-04-226	22.10.2018	4 кв. 2019	2 кв. 2020	25	621,2	9	9	0	335,6	335,6	0,0	15 841 613,17	7 920 806, 59	7 920 806, 58		
37	г. Пермь, ул. Переселенческая, д. 113	СЭД-059-11-01-04-226	22.10.2018	4 кв. 2019	2 кв. 2020	29	765,8	17	14	3	420,1	332,5	87,6	19 952 983,31	9 976 491, 66	9 976 491,65		
38	г. Пермь, ул. Карпинского, д. 3	СЭД-059-11-01-04-153	20.09.2017	4 кв. 2019	2 кв. 2020	28	1122,7	13	11	2	298,8	247,1	51,7	14 053 195,89	7 026 596, 96	7 026 598, 93		
39	г. Пермь, ул. Нытвенская, д. 5	СЭД-11-01-04-194	14.12.2015	4 кв. 2019	2 кв. 2020	1	497,7	1	1	0	34,1	34,1	0,0	1 658 555,79	829 277, 90	829 277, 89		
40	г. Пермь, ул. Энгельса, д. 14	СЭД-059-11-01-04-226	22.10.2018	4 кв. 2019	2 кв. 2020	17	633,5	16	15	1	633,5	589,5	44,0	30 680 850,40	0,00	0,00	30 680 850,40	
41	г. Пермь, ул. Энгельса, д. 11	СЭД-059-11-01-04-28	10.03.2017	4 кв. 2020	2 кв. 2021	6	629,4	2	1	1	50,5	16,9	33,6	2 315 808,80	1 150 695, 02	1 165 113, 78		
42	г. Пермь, ул. Энгельса, д. 13 1/2	СЭД-059-11-01-04-42	05.04.2017	4 кв. 2020	2 кв. 2021	5	419,2	1	1	0	47,6	47,6	0,0	2 182 821,76	1 084 615, 50	1 098 206, 26		
43	г. Пермь, ул. Энгельса, д. 19	СЭД-059-11-01-04-38	05.04.2017	4 кв. 2020	2 кв. 2021	1	580,2	1	1	0	55,1	55,1	0,0	2 526 753,76	1 255 510, 80	1 271 242, 96		
44	г. Пермь, ул. Краснофлотская, д. 17	СЭД-11-01-04-161	09.10.2017	4 кв. 2020	2 кв. 2021	1	532,3	1	1	0	62,2	62,2	0,0	2 852 342,72	1 417 291, 69	1 435 051, 03		
45	г. Пермь, ул. Разгуляйская 2-я, д. 23	СЭД-059-11-01-04-93	30.06.2017	4 кв. 2023	4 кв. 2024	9	222,3	1	1	0	145,8	145,8	0,0	6 683 745,20	3 321 065, 33	3 362 679, 87		
46	г. Пермь, ул. Энгельса, д. 17а	СЭД-059-11-01-04-20	14.02.2018	4 кв. 2020	2 кв. 2021	1	237,8	1	1	0	12,1	12,1	0,0	554 876,96	275 711, 08	279 165, 88		
47	г. Пермь, ул. Гатчинская, д. 16	СЭД-059-11-01-04-30	20.03.2017	4 кв. 2020	2 кв. 2021	6	826,7	4	3	1	94,0	73,6	20,4	4 310 614,40	2 141 887, 76	2 168 726, 64		

1	2	3	4	5	6	7	8	9	10	11	12	13	14	15	16	17	18	19
48	г. Пермь, ул. Детская, д. 4	СЭД-059-11-01-04-41	04.04.2018	4 кв. 2020	2 кв. 2021	5	707,3	4	4	0	85,0	85,0	0,0	3 897 896,00	1 936 813,40	1 961 082,60		
49	г. Пермь, ул. Барамзиной, д. 21	СЭД-059-01-04-110	29.07.2018	4 кв. 2020	2 кв. 2021	9	115	1	0	1	57,6	0,0	57,6	2 641 397,76	1 312 475,90	1 328 921,86		
50	г. Пермь, ул. Панинцев, д. 3	СЭД-059-11-01-04-226	22.10.2018	4 кв. 2020	2 кв. 2021	2	572,6	2	2	0	71,2	71,2	0,0	3 265 061,12	1 622 366,05	1 642 695,07		
51	г. Пермь, Каплинский пер., д. 10а	СЭД-059-11-01-04-226	22.10.2018	4 кв. 2020	2 кв. 2021	53	1089,9	27	24	3	767,6	699,4	68,2	35 198 000,88	17 489 425,00	17 708 575,88		
52	г. Пермь, ул. Василия Каменского, д. 26	СЭД-059-11-01-04-226	22.10.2018	4 кв. 2020	2 кв. 2021	18	698,9	12	12	0	332,1	332,1	0,0	15 229 308,96	7 567 243,88	7 662 065,08		
53	г. Пермь, ул. Василия Каменского, д. 28	СЭД-059-11-01-04-226	22.10.2018	4 кв. 2020	2 кв. 2021	12	674	4	4	0	142,2	142,2	0,0	6 520 950,72	3 240 174,89	3 280 775,83		
54	г. Пермь, ул. Василия Каменского, д. 30	СЭД-059-11-01-04-226	22.10.2018	4 кв. 2020	2 кв. 2021	11	634,8	4	3	1	157,8	132,5	25,3	7 236 329,28	3 595 637,11	3 640 692,17		
55	г. Пермь, ул. Василия Каменского, д. 32	СЭД-059-11-01-04-226	22.10.2018	4 кв. 2020	2 кв. 2021	6	637	3	3	0	119,5	119,5	0,0	5 479 983,20	2 722 931,78	2 757 051,42		
56	г. Пермь, ул. Василия Каменского, д. 32а	СЭД-059-11-01-04-226	22.10.2018	4 кв. 2020	2 кв. 2021	26	647,5	9	9	0	177,5	177,5	0,0	8 139 724,00	4 044 522,10	4 095 201,90		
57	г. Пермь, ул. Василия Каменского, д. 36	СЭД-059-11-01-04-226	22.10.2018	4 кв. 2020	2 кв. 2021	11	988,6	7	6	1	307,6	266,3	41,3	14 105 797,76	7 008 985,90	7 096 811,86		
58	г. Пермь, ул. Углеуральская, д. 19	СЭД-059-11-01-04-226	22.10.2018	4 кв. 2020	2 кв. 2021	19	621,2	7	5	2	236,43	130,6	105,8	10 842 112,37	5 387 303,44	5 454 808,93		
59	г. Пермь, ул. Энгельса, д. 9	СЭД-059-11-01-04-226	22.10.2018	4 кв. 2020	2 кв. 2021	21	468,8	8	8	0	189,5	189,5	0,0	8 690 015,20	4 317 954,58	4 372 060,62		
60	г. Пермь, ул. Энгельса, д. 13	СЭД-059-11-01-04-226	22.10.2018	4 кв. 2020	2 кв. 2021	1	501,3	1	1	0	17,8	17,8	0,0	816 265,28	405 591,51	410 673,77		
61	г. Пермь, ул. Энгельса, д. 13а	СЭД-059-11-01-04-130	22.08.2018	4 кв. 2023	4 кв. 2024	42	591,3	15	11	4	279,6	205,9	73,7	12 821 784,96	6 370 976,78	6 450 808,18		
62	г. Пермь, ул. Барамзиной, д. 68	СЭД-059-11-01-04-226	22.10.2018	4 кв. 2020	2 кв. 2021	26	1502	14	14	0	603,8	603,8		27 688 818,88	13 758 210,95	13 930 607,93		
63	г. Пермь, ул. Барамзиной, д. 44	СЭД-059-11-01-04-162	13.09.2018	4 кв. 2020	2 кв. 2021	5	453,7	3	3	0	174,0	174,0	0,0	7 979 222,40	3 964 770,96	4 014 451,44		
64	г. Пермь, ул. Боровая, д. 2а	СЭД-059-11-01-04-162	13.09.2018	4 кв. 2020	2 кв. 2021	6	800,4	2	2	0	108,3	108,3	0,0	4 966 378,08	2 467 728,13	2 498 649,95		
65	г. Пермь, ул. Боровая, д. 20	СЭД-059-11-01-04-226	22.10.2018	4 кв. 2020	2 кв. 2021	11	1557,2	5	5	0	227,7	227,7	0,0	10 441 775,52	5 188 381,31	5 253 394,21		

1	2	3	4	5	6	7	8	9	10	11	12	13	14	15	16	17	18	19
66	г. Пермь, ул. Углерульская, д. 21	СЭД-059-11-01-04-29	16.03.2017	4 кв. 2020	2 кв. 2021	4	1142,2	1	1	0	65,6	65,6	0,0	3 008 258,56	1 494 764,22	1 513 494,34		
67	г. Пермь, ул. Панинцев, д. 14	СЭД-059-11-01-04-226	22.10.2018	4 кв. 2020	2 кв. 2021	11	518,7	5	5	0	109,4	109,4	0,0	5 015 904,29	2 492 337,06	2 523 567,23		
68	г. Пермь, ул. Панинцев, д. 21	СЭД-059-11-01-04-162	13.09.2018	4 кв. 2020	2 кв. 2021	24	1009,7	12	10	2	376,8	241,2	135,6	17 279 143,68	8 585 779,87	8 693 363,81		
69	г. Пермь, ул. Василия Каменского, д. 19	СЭД-059-11-01-04-226	22.10.2018	4 кв. 2020	2 кв. 2021	8	912	4	4	0	174,4	174,4	0,0	7 997 565,44	3 973 885,38	4 023 680,06		
70	г. Пермь, ул. Энгельса, д. 23	СЭД-059-11-01-04-110	29.07.2018	4 кв. 2023	4 кв. 2024	35	1577,8	24	23	1	421,3	401,3	20,0	19 319 348,30	9 599 530,79	9 719 817,51		
71	г. Пермь, ул. Боровая, д. 22	СЭД-059-11-01-04-226	22.10.2018	4 кв. 2020	2 кв. 2021	13	1488,1	4	4	0	193,1	193,1	0,0	8 855 102,56	4 399 984,32	4 455 118,24		
72	г. Пермь, ул. Перселенская, д. 113	СЭД-059-11-01-04-226	22.10.2018	4 кв. 2020	2 кв. 2021	18	765,8	6	5	1	140,1	110,4	29,7	6 424 649,76	3 192 324,20	3 232 325,56		
73	г. Пермь, ул. Максима Горького, д. 54	СЭД-059-11-01-04-210	30.11.2017	4 кв. 2020	2 кв. 2021	5	39,2	1	1	0	39,2	39,2	0,0	1 797 617,92	893 212,77	904 405,15		
74	г. Пермь, ул. Пермская, д. 1а	СЭД-059-11-01-04-146	11.09.2017	4 кв. 2020	2 кв. 2021	18	139,5	12	12	0	79,01	79,01	0,0	3 623 208,98	1 800 325,02	1 822 883,96		
75	г. Пермь, ул. Локомотивная, д. 4	СЭД-059-11-01-04-36	26.03.2018	4 кв. 2020	2 кв. 2021	4	829,5	3	3	0	56,8	56,8	0,0	2 604 711,68	1 294 247,07	1 310 464,61		
76	г. Пермь, ул. Детская, д. 10	СЭД-059-11-01-04-41	04.04.2018	4 кв. 2020	2 кв. 2021	19	445,6	10	10	0	404,8	404,8	0,0	18 563 156,48	9 223 788,99	9 339 367,49		
77	г. Пермь, ул. Барамзинной, д. 2	СЭД-059-11-01-04-162	13.09.2018	4 кв. 2020	2 кв. 2021	28	478,2	10	7	3	422,3	275,2	147,1	19 365 664,48	9 622 544,69	9 743 119,79		
78	г. Пермь, ул. Барамзинной, д. 4	СЭД-059-11-01-04-42	05.04.2017	4 кв. 2020	2 кв. 2021	50	865,5	16	8	8	700,4	352,3	348,1	32 118 663,04	15 959 342,42	16 159 320,62		
79	г. Пермь, ул. Шпалопролиточная, д. 4	СЭД-059-11-01-04-26	09.03.2017	4 кв. 2020	2 кв. 2021	36	533,5	13	11	2	440,9	385,7	55,2	20 216 322,96	10 045 225,73	10 171 097,23		
80	г. Пермь, ул. Шпалопролиточная, д. 4а	СЭД-059-11-01-04-66	23.05.2018	4 кв. 2020	2 кв. 2021	25	474,3	13	10	3	415,3	262,6	152,7	19 044 661,28	9 463 042,41	9 581 618,87		
81	г. Пермь, ул. Чердынская, д. 5	059-11-01-04-134	28.06.2019	4 кв. 2020	2 кв. 2021	62	918,3	26	25	1	737,8	686,2	51,6	33 833 737,28	16 811 540,31	17 022 196,97		
82	г. Пермь, ул. КИМ, д. 74	059-11-01-04-101	18.06.2019	4 кв. 2020	2 кв. 2021	23	448,1	10	6	4	425,1	268,1	157,0	19 494 065,76	9 686 345,60	9 807 720,16		
83	г. Пермь, ул. КИМ, д. 72 (лит. А)	СЭД-059-11-01-04-83	15.06.2017	4 кв. 2020	2 кв. 2021	36	554,9	13	9	4	498,6	328,8	169,8	22 864 599,36	11 361 119,54	11 503 479,82		

1	2	3	4	5	6	7	8	9	10	11	12	13	14	15	16	17	18	19
84	г. Пермь, ул. Виляйская, д. 9	СЭД-059-11-01-04-112	05.08.2018	4 кв. 2020	2 кв. 2021	34	658,3	17	17	0	634,3	634,3	0,0	29 087 475,68	14 453 185,17	14 634 290,51		
85	г. Пермь, ул. Солдатова, д. 23	СЭД-059-11-01-04-105	11.07.2017	4 кв. 2020	2 кв. 2021	44	695,8	16	15	1	625,2	580,1	45,1	28 670 171,52	14 245 832,21	14 424 339,31		
86	г. Пермь, ул. Лодыгина, д. 20	СЭД-059-11-01-04-202	23.11.2017	4 кв. 2020	2 кв. 2021	50	1002,9	24	23	1	923,3	879,0	44,3	42 340 322,08	21 038 350,73	21 301 971,35		
87	г. Пермь, ул. Бородинская, д. 30	059-11-01-04-102	18.06.2019	4 кв. 2020	2 кв. 2021	49	882,7	21	20	1	851,4	809,9	41,5	39 043 160,64	19 400 034,46	19 643 126,18		
88	г. Пермь, ул. Лодыгина, д. 51	059-11-01-04-102	18.06.2019	4 кв. 2020	2 кв. 2021	38	898,1	19	16	3	753,1	633,3	119,8	34 535 358,56	17 160 166,72	17 375 191,84		
89	г. Пермь, ул. Горняков, д. 5а	СЭД-059-11-01-04-53	26.04.2018	4 кв. 2020	2 кв. 2021	48	1081	20	20	0	995,8	995,8	0,0	45 664 998,08	22 690 338,63	22 974 659,45		
90	г. Пермь, ул. Горняков, д. 7	СЭД-059-11-01-04-40	02.04.2018	4 кв. 2020	2 кв. 2021	54	1107,6	25	24	1	943,8	906,3	37,5	43 280 402,88	21 505 464,55	21 774 938,33		
91	г. Пермь, ул. Овчинникова, д. 16	059-11-01-04-113	21.06.2019	4 кв. 2020	2 кв. 2021	58	1034,7	25	21	4	901,2	723,4	177,8	41 326 869,12	20 534 779,25	20 792 089,87		
92	г. Пермь, ул. Мильякова, д. 12	СЭД-059-11-01-04-130	22.08.2018	4 кв. 2020	2 кв. 2021	41	798,5	15	12	3	690,2	550,3	139,9	31 650 915,52	15 726 924,81	15 923 990,71		
93	г. Пермь, ул. Решетникова, д. 22	059-11-01-04-130	28.06.2019	4 кв. 2020	2 кв. 2021	8	90	1	1	0	75,8	75,8	0,0	3 476 464,66	1 727 409,69	1 749 054,96		
94	г. Пермь, ул. Решетникова, д. 20а, б	059-11-01-04-130	28.06.2019	4 кв. 2020	2 кв. 2021	47	215,6	1	1	0	189,50	189,50	0,0	8 690 015,20	4 317 954,58	4 372 060,62		
95	г. Пермь, ул. Уральская, д. 110	СЭД-059-11-01-04-52	04.03.2019	4 кв. 2020	2 кв. 2021	142	6169,9	70	69	1	2142,5	2113,2	29,3	98 249 887,62	48 819 142,15	49 430 745,47		
96	г. Пермь, ул. Маяковского, д. 9	СЭД-059-11-01-04-6	22.01.2018	4 кв. 2021	2 кв. 2022	3	420	1	0	1	56,3	0,0	56,3	2 581 782,88	1 282 854,05	1 298 928,83		
97	г. Пермь, 3-й Еловский переулок, д. 9	СЭД-059-11-01-04-74	09.06.2018	4 кв. 2020	2 кв. 2021	10	449,5	4	4	0	204,3	204,3	0,0	9 368 707,68	4 655 187,97	4 713 519,71		
98	г. Пермь, ул. Куйбышева, д. 104	059-11-01-04-132	28.06.2019	4 кв. 2023	4 кв. 2024	70	553,2	32	26	6	533,89	396,99	136,9	24 482 914,06	12 165 238,90	12 317 675,17		
99	г. Пермь, ул. Сибирская, д. 44	СЭД-059-11-01-04-117	17.07.2017	4 кв. 2020	2 кв. 2021	28	104,3	1	1	0	90,09	90,09	0,0	4 131 311,18	2 052 794,34	2 078 516,84		
100	г. Пермь, ул. Маяковского, д. 3	СЭД-059-11-01-04-16	22.02.2017	4 кв. 2021	2 кв. 2022	6	243,1	3	2	1	83,6	48,9	34,7	4 275 865,79	2 125 690,51	2 150 175,25		
101	г. Пермь, ул. Маяковского, д. 5	СЭД-059-11-01-04-17	14.02.2018	4 кв. 2021	2 кв. 2022	28	420	8	4	4	375,8	169,5	206,3	19 220 937,38	9 555 436,54	9 665 500,84		

1	2	3	4	5	6	7	8	9	10	11	12	13	14	15	16	17	18	19
102	г. Пермь, ул. Ма- яковского, д. 7	СЭД-059-11- 01-04-6	22.01.2018	4 кв. 2021	2 кв. 2022	19	420	9	5	4	376,9	201,5	175,4	19 277 198,77	9 583 406, 15	9 693 792, 62		
103	г. Пермь, ул. Ма- яковского, д. 9	СЭД-059-11- 01-04-6	22.01.2018	4 кв. 2021	2 кв. 2022	25	420	6	2	4	282,9	85,0	197,9	14 469 407,09	7 193 275, 67	7 276 131, 42		
104	г. Пермь, ул. Ма- яковского, д. 11	СЭД-059-11- 01-04-17	14.02.2018	4 кв. 2021	2 кв. 2022	27	420	8	5	3	385,2	238,6	146,6	19 701 716,54	9 794 449, 58	9 907 266, 96		
105	г. Пермь, ул. Ма- яковского, д. 13	СЭД-059-11- 01-04-17	14.02.2018	4 кв. 2021	2 кв. 2022	20	420	8	6	2	382,5	273,9	108,6	19 563 620,40	9 725 796, 90	9 837 823, 50		
106	г. Пермь, ул. Ма- яковского, д. 24	СЭД-059-01- 04-180	18.09.2018	4 кв. 2023	4 кв. 2024	25	492,8	10	5	5	412,3	223,9	188,4	21 087 792,66	10 483 519,12	10 604 273,54		
107	г. Пермь, ул. Ма- яковского, д. 26	СЭД-059-01- 04-180	18.09.2018	4 кв. 2021	2 кв. 2022	24	487,9	8	5	3	389,4	217,0	172,4	19 916 532,77	9 901 242, 65	10 015 290,12		
108	г. Пермь, ул. Ма- яковского, д. 28	СЭД-059-01- 04-180	18.09.2018	4 кв. 2023	4 кв. 2024	31	444,5	9	6	3	409,5	271,6	137,9	20 944 581,84	10 412 323,74	10 532 258,10		
109	г. Пермь, ул. Ма- яковского, д. 30	СЭД-059-01- 04-180	18.09.2018	4 кв. 2023	4 кв. 2024	25	452,9	9	7	2	352,7	286,4	66,3	18 039 448,14	8 968 074, 68	9 071 373, 46		
110	г. Пермь, ул. Ма- яковского, д. 32	059-11-01-04- 116	21.06.2019	4 кв. 2021	2 кв. 2022	28	413	9	8	1	413,0	394,3	18,7	21 123 595,36	10 501 317,96	10 622 277,40		
111	г. Пермь, ул. Ма- яковского, д. 34	СЭД-059-11- 01-04-85	19.06.2017	4 кв. 2021	2 кв. 2022	39	598,5	16	13	3	545,6	443,7	101,9	27 905 650,43	13 872 927,55	14 032 722,88		
112	г. Пермь, ул. Ма- яковского, д. 36	059-11-01-04- 116	21.06.2019	4 кв. 2023	4 кв. 2024	35	551,3	16	13	3	551,1	437,9	113,2	28 186 957,39	14 012 775,61	14 174 181,78		
113	г. Пермь, ул. Ма- яковского, д. 38	059-11-01-04- 116	21.06.2019	4 кв. 2023	4 кв. 2024	162	544,4	15	12	3	508,5	408,6	99,9	26 008 107,12	12 929 588,82	13 078 518,30		
114	г. Пермь, ул. Ма- яковского, д. 40	СЭД-059-11- 01-04-26	09.03.2017	4 кв. 2023	4 кв. 2024	41	597,6	16	13	3	546,2	448,3	97,9	27 936 338,46	13 888 183,70	14 048 154,76		
115	г. Пермь, ул. Бушмакина, д. 13	СЭД-059-11- 01-04-79	18.06.2018	4 кв. 2021	2 кв. 2022	96	1364,2	33	31	2	1362,7	1220,8	141,9	69 697 635,34	34 649 263,88	35 048 371,46		
116	г. Пермь, ул. Можайская, д. 3	СЭД-059-11- 01-04-15	12.02.2018	4 кв. 2021	2 кв. 2022	68	1369	23	22	1	1286,1	1255,4	30,7	65 779 796,59	32 701 561,81	33 078 234,78		
117	г. Пермь, ул. Можайская, д. 6	СЭД-059-11- 01-04-97	03.07.2018	4 кв. 2021	2 кв. 2022	53	1358,3	20	19	1	1344,3	1291,0	53,3	68 756 535,70	34 181 408,56	34 575 127,14		
118	г. Пермь, ул. Колвинская, д. 10	СЭД-059-11- 01-04-133	10.08.2017	4 кв. 2021	2 кв. 2022	39	633,3	12	12	0	552,2	552,2	0,0	28 243 218,78	14 040 745,22	14 202 473,56		
119	г. Пермь, ул. Социалистиче- ская, д. 13	СЭД-059-11- 01-04-80	13.06.2017	4 кв. 2023	4 кв. 2024	82	2624	38	37	1	1671,0	1650,3	20,7	85 466 169,12	42 488 383,32	42 977 785,80		
120	г. Пермь, ул. Социалистиче- ская, д. 15	СЭД-059-11- 01-04-133	10.08.2017	4 кв. 2023	4 кв. 2024	45	714,1	16	15	1	687,7	603,6	84,1	35 173 599,34	17 486 092,88	17 687 506,45		
121	г. Пермь, ул. Социалистиче- ская, д. 17	СЭД-059-11- 01-04-133	10.08.2017	4 кв. 2023	4 кв. 2024	35	712,8	14	13	1	712,8	671,2	41,6	36 457 382,02	18 124 308,58	18 333 073,44		

1	2	3	4	5	6	7	8	9	10	11	12	13	14	15	16	17	18	19
122	г. Пермь, ул. Социалистическая, д. 23	СЭД-059-11-01-04-15	12.02.2018	4 кв. 2023	4 кв. 2024	18	391,1	9	7	2	369,1	270,8	98,3	18 878 254,35	9 385 076, 17	9 493 178, 18		
123	г. Пермь, ул. Нефтяников, д. 38	СЭД-059-11-01-04-153	20.09.2017	4 кв. 2021	2 кв. 2022	26	433,2	11	10	1	433,2	406,6	26,6	22 156 759,10	11 014 941, 74	11 141 817, 36		
124	г. Пермь, ул. Нефтяников, д. 37	СЭД-059-11-01-04-208	30.11.2017	4 кв. 2023	4 кв. 2024	32	414,8	12	10	2	353,6	259,5	94,1	18 085 480,19	8 990 958, 91	9 094 521, 28		
125	г. Пермь, ул. Карпинского, д. 49	СЭД-059-11-01-04-245	07.11.2018	4 кв. 2021	2 кв. 2022	29	646,6	16	14	2	646,4	562,1	84,3	33 061 239,81	16 435 961, 09	16 625 278, 72		
126	г. Пермь, ул. Байкальская, д. 22	059-11-01-04-131	28.06.2019	4 кв. 2023	4 кв. 2024	52	733,6	16	13	3	633,0	507,2	125,8	32 375 873,76	16 095 240, 36	16 280 633, 40		
127	г. Пермь, ул. Байкальская, д. 24	059-11-01-04-131	28.06.2019	4 кв. 2021	2 кв. 2022	22	398,2	8	7	1	362,0	309,7	52,3	18 515 112,64	9 204 545, 04	9 310 567, 60		
128	г. Пермь, ул. Байкальская, д. 26	059-11-01-04-131	28.06.2019	4 кв. 2021	2 кв. 2022	20	364,5	9	6	3	364,9	250,1	114,8	18 663 438,13	9 278 283, 11	9 385 155, 02		
129	г. Пермь, ул. Байкальская, д. 28	СЭД-059-11-01-04-81	13.06.2017	4 кв. 2023	4 кв. 2024	33	664,5	14	13	1	604,1	559,7	44,4	30 897 733,55	15 360 402, 37	15 537 331, 18		
130	г. Пермь, ул. Байкальская, д. 30	059-11-01-04-131	28.06.2019	4 кв. 2023	4 кв. 2024	34	639,9	14	13	1	639,7	594,5	45,2	32 718 556,78	16 265 600, 72	16 452 956, 06		
131	г. Пермь, ул. Адмирала Ушакова, д. 27	СЭД-059-11-01-05-140	23.08.2017	4 кв. 2021	2 кв. 2022	40	734,1	17	13	4	664,9	492,4	172,5	34 007 454,13	16 906 359, 11	17 101 095, 02		
132	г. Пермь, ул. Карпинского, д. 126	059-11-01-04-133	28.06.2019	4 кв. 2023	4 кв. 2024	37	877,8	10	9	1	516,4	452,0	64,4	26 412 166,21	13 130 461, 49	13 281 704, 72		
133	г. Пермь, ул. Красина, д. 16	СЭД-059-11-01-04-16	22.02.2017	4 кв. 2023	4 кв. 2024	20	427,6	9	8	1	269,7	217,2	52,5	13 794 270,38	6 857 179, 07	6 936 630, 06		
134	г. Пермь, ул. Космонавта Леонова, д. 27	СЭД-059-11-01-04-137	21.08.2017	4 кв. 2021	2 кв. 2022	24	469,8	10	10	0	427,9	427,9	0,0	21 885 681,49	10 880 179, 07	11 005 502, 42		
135	г. Пермь, ул. Чердынская, д. 3	СЭД-059-11-01-04-76	09.06.2017	4 кв. 2023	4 кв. 2024	48	816,2	22	19	3	738,9	621,2	117,7	37 792 311,41	18 787 951, 19	19 004 360, 22		
136	г. Пермь, ул. Капитанская, д. 56а	СЭД-059-11-01-04-84	20.06.2018	4 кв. 2023	4 кв. 2024	22	361,4	8	3	5	328,6	125,3	203,3	16 806 812,19	8 355 285, 91	8 451 526, 28		
137	г. Пермь, ул. Капитанская, д. 56	СЭД-059-11-01-04-84	20.06.2018	4 кв. 2021	2 кв. 2022	21	357,1	8	4	4	311,3	152,3	159,0	15 921 973,94	7 915 400, 20	8 006 573, 74		

1	2	3	4	5	6	7	8	9	10	11	12	13	14	15	16	17	18	19	
138	г. Пермь, ул. Уральская, д. 110	СЭД-059-11-01-04-52	04.03.2019	4 кв. 2021	2 кв. 2022	56	6169,9	35	33	2	1096,5	1036,5	60,0	56 081 874,79	27 880 339, 81	28 201 534, 98			
139	г. Пермь, ул. Базинской, д. 68	СЭД-059-11-01-04-226	22.10.2018	4 кв. 2021	2 кв. 2022	13	1502	1	0	1	52,8	0,0	52,8	2 700 546,82 38	1 342 541, 1 358 005, 44				
140	г. Пермь, ул. Горняков, д. 7	СЭД-059-11-01-04-40	02.04.2018	4 кв. 2021	2 кв. 2022	3	1107,6	1	0	1	54,2	0,0	54,2	2 772 152,22	1 378 139, 06	1 394 013, 16			
141	г. Пермь, Каменский пер., д. 10а	СЭД-059-11-01-04-226	22.10.2018	4 кв. 2021	2 кв. 2022	1	1089,9	1	1	0	41,3	41,3	0,0	2 112 359,54 80	1 050 131, 74	1 062 227, 74			
142	г. Пермь, ул. Уральская, д. 79	СЭД-059-11-01-04-354	29.07.2020	4 кв. 2023	4 кв. 2024	38	1553,8	19	13	6	526,6	315,4	211,2	22 422 722,05	11 147 161, 73	13 275 560, 32			
143	г. Пермь, ул. Белозерская, д. 12	СЭД-059-11-01-04-79	18.06.2018	4 кв. 2023	4 кв. 2024	38	622,6	14	9	5	622,4	410,2	212,2	31 833 718,53	15 825 715, 01	16 008 003, 52			
144	г. Пермь, ул. Академика Веденеева, д. 18	СЭД-059-11-01-04-80	13.06.2017	4 кв. 2023	4 кв. 2024	50	763,6	13	11	2	670,2	574,5	95,7	34 278 531,74	17 041 121, 78	17 237 409, 96			
145	г. Пермь, ул. Талцкой, д. 10	СЭД-059-11-01-04-133	10.08.2017	4 кв. 2021	2 кв. 2022	92	1664,2	36	35	1	1536,6	1491,7	44,9	78 592 049,95	39 071 005, 27	39 521 044, 68			
146	г. Пермь, ул. Ударица, д. 5	059-11-01-04-116	21.06.2019	4 кв. 2023	4 кв. 2024	7	422,0	4	1	3	176,0	52,9	123,1	9 001 822,72	4 475 173, 92	4 526 684, 80			
Итого обеспеченные финансированием до 01.01.2019						89	18 383,00	24	0	24	660,60	0	660,60						
1	г. Пермь, ул. Энгельса, д. 11	СЭД-059-11-01-04-28	10.03.2017	4 кв. 2020	2 кв. 2021	10	629,4	1	0	1	28,60	0,00	28,60						
2	г. Пермь, ул. Локомотивная, д. 4	СЭД-059-11-01-04-36	26.03.2018	4 кв. 2020	2 кв. 2021	6	829,5	2	0	2	41,90	0,00	41,90						
3	г. Пермь, ул. Боровая, д. 22	СЭД-059-11-01-04-226	22.10.2018	4 кв. 2020	2 кв. 2021	6	1488,1	1	0	1	52,20	0,00	52,20						
4	г. Пермь, ул. Энгельса, д. 9	СЭД-059-11-01-04-226	22.10.2018	4 кв. 2019	2 кв. 2020	3	468,8	1	0	1	57,20	0,00	57,20						
5	г. Пермь, ул. Уральская, 110	СЭД-059-11-01-04-52	04.03.2019	4 кв. 2020	2 кв. 2021	1	6169,9	1	0	1	17,80	0,00	17,80						
6	г. Пермь, ул. Василия Каменского, д. 28	СЭД-059-11-01-04-226	22.10.2018	4 кв. 2019	2 кв. 2020	8	674,00	2	0	2	101,10	0,00	101,10						
7	г. Пермь, ул. Карпинского, д. 3	СЭД-059-11-01-04-153	20.09.2017	4 кв. 2019	2 кв. 2020	2	1 122,70	1	0	1	22,20	0,00	22,20						
8	г. Пермь, ул. Боровая, д. 20	СЭД-059-11-01-04-226	22.10.2018	4 кв. 2019	2 кв. 2020	8	1 448,40	1	0	1	45,8	0	45,8						
9	г. Пермь, ул. Папанинцев, 14	СЭД-059-11-01-04-226	22.10.2018	4 кв. 2020	2 кв. 2021	4	600,10	1	0	1	21,40	0,00	21,40						



АДМИНИСТРАЦИЯ ГОРОДА ПЕРМИ ПОСТАНОВЛЕНИЕ

28.07.2023

№ 650

О внесении изменений в муниципальную программу «Безопасный город», утвержденную постановлением администрации города Перми от 20.10.2021 № 921

В соответствии со статьей 179 Бюджетного кодекса Российской Федерации, Федеральным законом от 06 октября 2003 г. № 131-ФЗ «Об общих принципах организации местного самоуправления в Российской Федерации», постановлением администрации города Перми от 25 сентября 2013 г. № 781 «Об утверждении Порядка принятия решений о разработке муниципальных программ, их формирования и реализации» администрация города Перми ПОСТАНОВЛЯЕТ:

1. Утвердить прилагаемые изменения в муниципальную программу «Безопасный город», утвержденную постановлением администрации города Перми от 20 октября 2021 г. № 921 (в ред. от 22.12.2021 № 1182, от 03.02.2022 № 63, от 05.04.2022 № 249, от 26.05.2022 № 407, от 10.06.2022 № 470, от 13.07.2022 № 598, от 20.09.2022 № 825, от 18.10.2022 № 973, от 25.10.2022 № 1074, от 25.11.2022 № 1195, от 07.12.2022 № 1249, от 26.12.2022 № 1365, от 01.02.2023 № 66, от 15.02.2023 № 106, от 20.03.2023 № 215, от 17.04.2023 № 308, от 24.05.2023 № 415, от 09.06.2023 № 473).

2. Настоящее постановление вступает в силу со дня официального опубликования в печатном средстве массовой информации «Официальный бюллетень органов местного самоуправления муниципального образования город Пермь».

3. Управлению по общим вопросам администрации города Перми обеспечить опубликование настоящего постановления в печатном средстве массовой информации «Официальный бюллетень органов местного самоуправления муниципального образования город Пермь».

4. Информационно-аналитическому управлению администрации города Перми обеспечить опубликование (обнародование) настоящего постановления на официальном сайте муниципального образования город Пермь в информационно-телекоммуникационной сети Интернет.

5. Контроль за исполнением настоящего постановления возложить на руководителя аппарата администрации города Перми, исполняющего обязанности заместителя главы администрации города Перми Молоковских А.В.

Временно исполняющий полномочия
Главы города Перми

О.Н. Андрианова

УТВЕРЖДЕНЫ
 постановлением администрации
 города Перми
 от 28.07.2023 № 650

ИЗМЕНЕНИЯ
в муниципальную программу «Безопасный город», утвержденную постановлением администрации города Перми
от 20 октября 2021 г. № 921

1. В разделе «Паспорт муниципальной программы «Безопасный город» строку 9 изложить в следующей редакции:

9	Объемы и источники финансирования программы (подпрограммы)	2022 год план	2023 год план	2024 год план	2025 год план	2026 год план
	программа, всего (тыс. руб.), в том числе	229 215,092	249 831,73741	303 521,587	427 280,953	244 338,900
	бюджет города Перми	227 096,568	241 879,90391	302 092,187	425 851,553	242 909,500
	бюджет города Перми (неиспользованные ассигнования отчетного года)	397,92032	6 522,43350	0,0	0,0	0,0
	бюджет Пермского края	1 720,60356	1 429,400	1 429,400	1 429,400	1 429,400
	подпрограмма 1.1, всего (тыс. руб.), в том числе	14 926,500	15 482,300	15 482,300	15 482,300	15 482,300
	бюджет города Перми	13 484,500	14 052,900	14 052,900	14 052,900	14 052,900
	бюджет Пермского края	1 442,000	1 429,400	1 429,400	1 429,400	1 429,400
	подпрограмма 1.2, всего (тыс. руб.), в том числе	201 225,596	202 952,19450	262 232,000	392 066,000	204 548,100
	бюджет города Перми	200 549,072	196 459,164	262 232,000	392 066,000	204 548,100
	бюджет города Перми (неиспользованные ассигнования отчетного года)	397,92032	6 493,03050	0,0	0,0	0,0
	бюджет Пермского края	278,60356	0,0	0,0	0,0	0,0
	подпрограмма 1.3, всего (тыс. руб.), в том числе	13 062,996	31 397,24291	25 807,287	19 732,653	24 308,500
	бюджет города Перми	13 062,996	31 367,83991	25 807,287	19 732,653	24 308,500
	бюджет города Перми (неиспользованные ассигнования отчетного года)	0,0	29,403	0,0	0,0	0,0

2. В разделе «Система программных мероприятий подпрограммы 1.2 «Предупреждение и ликвидация чрезвычайных ситуаций природного и техногенного характера, совершенствование гражданской обороны на территории города Перми» муниципальной программы «Безопасный город»:

2.1. в графе 12 строки 1.2.1.1.1 цифры «55 928,612» заменить цифрами «55 920,880»;

2.2. строку «Итого по мероприятию 1.2.1.1.1, в том числе по источникам финансирования» изложить в следующей редакции:

Итого по мероприятию 1.2.1.1.1, в том числе по источникам финансирования	бюджет города Перми	87 308, 507	98 377, 880	102 376, 800	102 376, 800	102 376, 800
--	---------------------	-------------	-------------	--------------	--------------	--------------

2.3. в графе 12 строки 1.2.1.1.2.1.1 цифры «1 491,196» заменить цифрами «1 433,900»;

2.4. строку «Итого по мероприятию 1.2.1.1.2, в том числе по источникам финансирования» изложить в следующей редакции:

Итого по мероприятию 1.2.1.1.2, в том числе по источникам финансирования	бюджет города Перми	3 654, 731	2 851, 600	2 910, 000	2 910, 000	2 910, 000
--	------------------------	---------------	---------------	---------------	---------------	---------------

2.5. в графе 12 строки 1.2.1.1.4.1 цифры «3 003,086» заменить цифрами «2 521,170»;

2.6. строку «Итого по мероприятию 1.2.1.1.4, в том числе по источникам финансирования» изложить в следующей редакции:

Итого по мероприятию 1.2.1.1.4, в том числе по источникам финансирования	бюджет города Перми	3 722, 848	3 673, 670	5 172, 900	5 172, 900	5 172, 900
--	------------------------	---------------	---------------	---------------	---------------	---------------

2.7. строку «Итого по основному мероприятию 1.2.1.1, в том числе по источникам финансирования» изложить в следующей редакции:

Итого по основному мероприятию 1.2.1.1, в том числе по источникам финансирования	бюджет города Перми	94 686, 086	104 903, 150	110 459, 700	110 459, 700	110 459, 700
--	------------------------	----------------	-----------------	-----------------	-----------------	-----------------

2.8. строку «Итого по задаче 1.2.1, в том числе по источникам финансирования» изложить в следующей редакции:

Итого по задаче 1.2.1, в том числе по источникам финансирования	бюджет города Перми	94 784, 523	104 903, 150	110 459, 700	110 459, 700	110 459, 700
---	------------------------	----------------	-----------------	-----------------	-----------------	-----------------

2.9. в графе 12 строки 1.2.2.1.1.1 цифры «84 274,575» заменить цифрами «84 424,359»;

2.10. строку «Итого по мероприятию 1.2.2.1.1, в том числе по источникам финансирования» изложить в следующей редакции:

Итого по мероприятию 1.2.2.1.1, в том числе по источникам финансирования	бюджет города Перми	82 445, 508	84 424, 359	86 866, 400	86 866, 400	86 866, 400
--	------------------------	----------------	----------------	----------------	----------------	----------------

2.11. в графе 12 строки 1.2.2.1.2.1 цифры «2 003,210» заменить цифрами «1 981,501»;

2.12. в графе 12 строки 1.2.2.1.2.2 цифры «4 809,949» заменить цифрами «4 745,962»;

2.13. строку «Итого по мероприятию 1.2.2.1.2, в том числе по источникам финансирования» изложить в следующей редакции:

Итого по мероприятию 1.2.2.1.2, в том числе по источникам финансирования	бюджет города Перми	6 560, 737	7 131, 655	7 222, 000	7 222, 000	7 222, 000
--	------------------------	---------------	---------------	---------------	---------------	---------------

2.14. строку «Итого по основному мероприятию 1.2.2.1, в том числе по источникам финансирования» изложить в следующей редакции:

Итого по основному мероприятию 1.2.2.1, в том числе по источникам финансирования	итого	89 563,45256	91 556,014	94 088,400	94 088,400	94 088,400
	бюджет города Перми	89 284,849	91 556,014	94 088,400	94 088,400	94 088,400
	бюджет Пермского края	278,60356	0,0	0,0	0,0	0,0

2.15. строки «Итого по задаче 1.2.2, в том числе по источникам финансирования», «Всего по подпрограмме 1.2, в том числе по источникам финансирования» изложить в следующей редакции:

Итого по задаче 1.2.2, в том числе по источникам финансирования	итого	106 441, 07288	98 049,04450	151 772,300	246 057,300	94 088,400
	бюджет города Перми	105 764, 549	91 556,014	151 772,300	246 057,300	94 088,400

3.7. после строки 1.3.2.1.1.2 дополнить строкой 1.3.2.1.1.3 следующего содержания:

1.3.2.1.1.3	количество разработанных проектов освоения лесов на лесном участке для эксплуатации пожарного водоема	ед.	-	1	-	-	АОР	бюджет города Перми	0,0	65,000	0,0	0,0	0,0
-------------	---	-----	---	---	---	---	-----	---------------------	-----	--------	-----	-----	-----

3.8. строку «Итого по мероприятию 1.3.2.1.1, в том числе по источникам финансирования» изложить в следующей редакции:

Итого по мероприятию 1.3.2.1.1, в том числе по источникам финансирования	бюджет города Перми	0,0	65,000	0,0	0,0	0,0	0,0
--	---------------------	-----	--------	-----	-----	-----	-----

3.9. в графе 12 строки 1.3.2.1.13.1 цифры «2 897,700» заменить цифрами «8 527,877»;

3.10. строку «Итого по мероприятию 1.3.2.1.13, в том числе по источникам финансирования» изложить в следующей редакции:

Итого по мероприятию 1.3.2.1.13, в том числе по источникам финансирования	бюджет города Перми	0,0	8 527,877	0,0	0,0	0,0	0,0
---	---------------------	-----	-----------	-----	-----	-----	-----

3.11. строки «Итого по основному мероприятию 1.3.2.1, в том числе по источникам финансирования», «Итого по задаче 1.3.2, в том числе по источникам финансирования», «Всего по подпрограмме 1.3, в том числе по источникам финансирования» изложить в следующей редакции:

Итого по основному мероприятию 1.3.2.1, в том числе по источникам финансирования	итого	7 987,371	22 205,76091	15 788,000	9 235,900	18 531,000
1.3.2.1, в том числе по источникам финансирования	бюджет города Перми	7 987,371	22 184,76091	15 788,000	9 235,900	18 531,000
	бюджет города Перми (неиспользованные ассигнования отчетного года)	0,0	21,000	0,0	0,0	0,0
Итого по задаче 1.3.2, в том числе по источникам финансирования	итого	7 987,371	22 205,76091	15 788,000	9 235,900	18 531,000
	бюджет города Перми	7 987,371	22 184,76091	15 788,000	9 235,900	18 531,000
	бюджет города Перми (неиспользованные ассигнования отчетного года)	0,0	21,000	0,0	0,0	0,0
Всего по подпрограмме 1.3, в том числе по источникам финансирования	всего	13 062,996	31 397,24291	25 807,287	19 732,653	24 308,500
	бюджет города Перми	13 062,996	31 367,83991	25 807,287	19 732,653	24 308,500
	бюджет города Перми (неиспользованные ассигнования отчетного года)	0,0	29,403	0,0	0,0	0,0

3.12. в приложении в таблице 12 строки 13, 14 изложить в следующей редакции:

13	Сметная стоимость объекта муниципальной собственности Перми, тыс. руб.	8 842,677; 9,000 – выполнение кадастровых работ и постановка образованного земельного участка на государственный кадастровый учет; 305,800 – разработка проектной документации; 8 527,877 – выполнение строительно-монтажных работ	2021 год	2023 год
14	Объемы и источники финансирования осуществления капитальных вложений в объект по годам реализации	всего	2018 год	2021 год
	бюджет города Перми	8 842,677	9,000	305,800
				8 527,877

4. В приложении 2:

4.1. в графе 10 строки 1.2.1.1.1.1 цифры «55 928,612» заменить цифрами «55 920,880»;

4.2. строку «Итого по мероприятию 1.2.1.1.1, в том числе по источникам финансирования» изложить в следующей редакции:

Итого по мероприятию 1.2.1.1.1, в том числе по источникам финансирования	бюджет города Перми	98 377,880
--	---------------------	------------

4.3. в графе 10 строки 1.2.1.1.2.1 цифры «1 491,196» заменить цифрами «1 433,900»;

4.4. строку «Итого по мероприятию 1.2.1.1.2, в том числе по источникам финансирования» изложить в следующей редакции:

Итого по мероприятию 1.2.1.1.2, в том числе по источникам финансирования	бюджет города Перми	2 851,600
--	---------------------	-----------

4.5. в графе 10 строки 1.2.1.1.4.1 цифры «3 003,086» заменить цифрами «2 521,170»;

4.6. строки «Итого по мероприятию 1.2.1.1.4, в том числе по источникам финансирования», «Итого по основному мероприятию 1.2.1.1, в том числе по источникам финансирования», «Итого по задаче 1.2.1, в том числе по источникам финансирования» изложить в следующей редакции:

Итого по мероприятию 1.2.1.1.4, в том числе по источникам финансирования	бюджет города Перми	3 673,670
Итого по основному мероприятию 1.2.1.1, в том числе по источникам финансирования	бюджет города Перми	104 903,150
Итого по задаче 1.2.1, в том числе по источникам финансирования	бюджет города Перми	104 903,150

4.7. в графе 10 строки 1.2.2.1.1.1 цифры «84 274,575» заменить цифрами «84 424,359»;

4.8. строку «Итого по мероприятию 1.2.2.1.1, в том числе по источникам финансирования» изложить в следующей редакции:

Итого по мероприятию 1.2.2.1.1, в том числе по источникам финансирования	бюджет города Перми	84 424,359
--	---------------------	------------

4.9. в графе 10 строки 1.2.2.1.2.1 цифры «2 003,210» заменить цифрами «1 981,501»;

4.10. в графе 10 строки 1.2.2.1.2.2 цифры «4 809,949» заменить цифрами «4 745,962»;

4.11. строку «Итого по мероприятию 1.2.2.1.2, в том числе по источникам финансирования» изложить в следующей редакции:

Итого по мероприятию 1.2.2.1.2, в том числе по источникам финансирования	бюджет города Перми	7 131,655
--	---------------------	-----------

4.12. строку «Итого по основному мероприятию 1.2.2.1, в том числе по источникам финансирования» изложить в следующей редакции:

Итого по основному мероприятию 1.2.2.1, в том числе по источникам финансирования	бюджет города Перми	91 556,014
--	---------------------	------------

4.13. строки «Итого по задаче 1.2.2, в том числе по источникам финансирования», «Всего по подпрограмме 1.2, в том числе по источникам финансирования» изложить в следующей редакции:

Итого по задаче 1.2.2, в том числе по источникам финансирования	итого	98 049,04450
	бюджет города Перми	91 556,014
Всего по подпрограмме 1.2, в том числе по источникам финансирования	бюджет города Перми (неиспользованные ассигнования 2022 года)	6 493,03050
	всего	202 952,19450
	бюджет города Перми	196 459,164
	бюджет города Перми (неиспользованные ассигнования 2022 года)	6 493,63050

5. В приложении 3:
5.1. после строки 1.3.1.1.1.12, 1.3.1.1.1.12.1, 1.3.1.1.1.12.2, 1.3.1.1.1.13 следующего содержания:

1.3.1.1.12	Изготовление материалов по пожарной безопасности	ДОБ	24.07.2023	30.09.2023	количество изготовленных материалов по пожарной безопасности	ед.	580000	бюджет города Перми	322,000
1.3.1.1.12.1	Заключение муниципального контракта на выполнение работ по изготовлению материалов по пожарной безопасности	ДОБ	24.07.2023	20.08.2023	заключенный муниципальный контракт	ед.	1	бюджет города Перми	0,0
1.3.1.1.12.2	Выполнение работ по изготовлению материалов по пожарной безопасности	ДОБ	21.08.2023	30.09.2023	акт выполненных работ	ед.	1	бюджет города Перми	322,000
1.3.1.1.1.13	Распространение материалов по пожарной безопасности	АДР	01.10.2023	31.12.2023	количество распространяемых материалов по пожарной безопасности	ед.	85500	бюджет города Перми	0,0
		АИР	01.10.2023	31.12.2023	количество распространяемых материалов по пожарной безопасности	ед.	88000	бюджет города Перми	0,0
		АКР	01.10.2023	31.12.2023	количество распространяемых материалов по пожарной безопасности	ед.	83000	бюджет города Перми	0,0
		АЛР	01.10.2023	31.12.2023	количество распространяемых материалов по пожарной безопасности	ед.	30000	бюджет города Перми	0,0
		АМР	01.10.2023	31.12.2023	количество распространяемых материалов по пожарной безопасности	ед.	102000	бюджет города Перми	0,0
		АОР	01.10.2023	31.12.2023	количество распространяемых материалов по пожарной безопасности	ед.	78000	бюджет города Перми	0,0
		АСР	01.10.2023	31.12.2023	количество распространяемых материалов по пожарной безопасности	ед.	100400	бюджет города Перми	0,0
		АПНЛ	01.10.2023	31.12.2023	количество распространяемых материалов по пожарной безопасности	ед.	9500	бюджет города Перми	0,0

5.2. строку «Итого по мероприятию 1.3.1.1.1, в том числе по источникам финансирования» изложить в следующей редакции:

Итого по мероприятию 1.3.1.1.1, в том числе по источникам финансирования	бюджет города Перми	1 571,100
--	---------------------	-----------

5.3. строки 1.3.1.1.3.1-1.3.1.1.3.1.1.3.3 изложить в следующей редакции:

1.3.1.1.3.1	Содержание и текущий ремонт бесхозяйных источников противопожарного водоснабжения (пожарных водоемов, резервуаров, емкостей)	МКУ «Благоустройство ДР»	01.01.2023	31.12.2023	количество объектов на содержании	ед.	1	бюджет города Перми	10,386
1.3.1.1.3.2	Содержание и текущий ремонт бесхозяйных источников противопожарного водоснабжения (пожарных водоемов, резервуаров, емкостей)	МКУ «Благоустройство КР	01.01.2023	31.12.2023	количество объектов на содержании	ед.	5	бюджет города Перми	279,416
1.3.1.1.3.3	Содержание и текущий ремонт бесхозяйных источников противопожарного водоснабжения (пожарных водоемов, резервуаров, емкостей)	МКУ «Благоустройство МР»	01.01.2023	31.12.2023	количество объектов на содержании	ед.	8	бюджет города Перми	93,738

5.4. строки 1.3.1.1.3.8-1.3.1.1.3.1.1.3.30 изложить в следующей редакции:

1.3.1.1.3.8	Разработка технического задания для проведения электронного аукциона на выполнение работ по подготовке к обследованию, обследованию, подготовке проектно-сметной документации на ремонт муниципальных источников противопожарного водоснабжения (пожарных водоемов, резервуаров, емкостей)	МКУ «Благоустройство КР»	01.06.2023	01.07.2023	разработанное техническое задание	ед.	10	бюджет города Перми	0,0
1.3.1.1.3.9	Проведение электронного аукциона и заключение муниципального контракта по подготовке к обследованию, обследованию, подготовке проектно-сметной документации на ремонт муниципальных источников противопожарного водоснабжения (пожарных водоемов, резервуаров, емкостей)		03.07.2023	10.09.2023	протокол подведения итогов электронного аукциона заключенный муниципальный контракт	ед.	10 10	бюджет города Перми	0,0

1.3.1.1.3.10	Проведение подготовки к обследованию, обследования, подготовка проектно-сметной документации на ремонт муниципальных источников противопожарного водоснабжения (пожарных водоемов, резервуаров, емкостей)		10.09.2023	30.11.2023	количество обследованных муниципальных источников противопожарного водоснабжения (пожарных водоемов, резервуаров, емкостей)	ед.	10	бюджет города Перми	1 355,333
1.3.1.1.3.11	Ремонт муниципальных источников противопожарного водоснабжения (пожарных водоемов, резервуаров, емкостей)	МКУ «Благоустройство МР»	01.01.2023	31.12.2023	количество отремонтированных муниципальных источников противопожарного водоснабжения (пожарных водоемов, резервуаров, емкостей)	ед.	3	бюджет города Перми	1 073,907
1.3.1.1.3.12	Содержание и текущий ремонт муниципальных источников противопожарного водоснабжения (пожарных водоемов, резервуаров, емкостей)	МКУ «Благоустройство ДР»	01.01.2023	31.12.2023	количество объектов на содержании	ед.	14	бюджет города Перми	442,166
1.3.1.1.3.13	Содержание и текущий ремонт муниципальных источников противопожарного водоснабжения (пожарных водоемов, резервуаров, емкостей)	АИР, МКУ «Благоустройство ИР»	01.01.2023	31.12.2023	количество объектов на содержании	ед.	4	бюджет города Перми	152,511
1.3.1.1.3.14	Содержание и текущий ремонт муниципальных источников противопожарного водоснабжения (пожарных водоемов, резервуаров, емкостей)	АКР, МКУ «Благоустройство КР»	01.01.2023	31.12.2023	количество объектов на содержании	ед.	10	бюджет города Перми	638,308
1.3.1.1.3.15	Содержание и текущий ремонт муниципальных источников противопожарного водоснабжения (пожарных водоемов, резервуаров, емкостей)	АЛР, МКУ «Благоустройство ЛР»	01.01.2023	31.12.2023	количество объектов на содержании	ед.	4	бюджет города Перми	339,672
1.3.1.1.3.16	Содержание и текущий ремонт муниципальных источников противопожарного водоснабжения (пожарных водоемов, резервуаров, емкостей)	АМР, МКУ «Благоустройство МР»	01.01.2023	31.12.2023	количество объектов на содержании	ед.	13	бюджет города Перми	130,766

1.3.1.1.3.17	Содержание и текущий ремонт муниципальных источников противопожарного водоснабжения (пожарных водоемов, резервуаров, емкостей)	АОР, МКУ «Благоустройство ОР»	01.01.2023	31.12.2023	количество объектов на содержании	ед.	22	бюджет города Перми	820,404
1.3.1.1.3.18	Содержание и текущий ремонт муниципальных источников противопожарного водоснабжения (пожарных водоемов, резервуаров, емкостей)	АСР, МКУ «Благоустройство СР»	01.01.2023	31.12.2023	количество объектов на содержании	ед.	2	бюджет города Перми	228,355
1.3.1.1.3.19	Содержание и текущий ремонт муниципальных источников противопожарного водоснабжения (пожарных водоемов, резервуаров, емкостей)	АПНЛ, МКУ «Благоустройство в ПНЛ»	01.01.2023	31.12.2023	количество объектов на содержании	ед.	3	бюджет города Перми	118,592
1.3.1.1.3.20	Оплата земельного налога за земельные участки	МКУ «Благоустройство ЛР»	01.01.2023	31.12.2023	количество земельных участков, за которые оплачен земельный налог	ед.	2	бюджет города Перми	7,000
1.3.1.1.3.21	Оплата земельного налога за земельные участки	МКУ «Благоустройство КР»	01.01.2023	31.12.2023	количество земельных участков, за которые оплачен земельный налог	ед.	2	бюджет города Перми	12,300
1.3.1.1.3.22	Оплата земельного налога за земельные участки	МКУ «Благоустройство ОР»	01.01.2023	31.12.2023	количество земельных участков, за которые оплачен земельный налог	ед.	5	бюджет города Перми	14,700
1.3.1.1.3.23	Оплата земельного налога за земельные участки	АМР	01.01.2023	31.12.2023	количество земельных участков, за которые оплачен земельный налог	ед.	5	бюджет города Перми	16,100
1.3.1.1.3.24	Оплата земельного налога за земельные участки	АПНЛ	01.01.2023	31.12.2023	количество земельных участков, за которые оплачен земельный налог	ед.	4	бюджет города Перми	3,900
1.3.1.1.3.25	Оплата земельного налога за земельные участки	АСР, МКУ «Благоустройство СР»	01.01.2023	31.12.2023	количество земельных участков, за которые оплачен земельный налог	ед.	2	бюджет города Перми	7,200

1.3.1.1.3.26	Оплата земельного налога за земельные участки	МКУ «Благоустройство ДР»	01.01.2023	31.12.2023	количество земельных участков, за которые оплачен земельный налог	ед.	1	бюджет города Перми	11,300
1.3.1.1.3.27	Оплата налога на имущество по источникам противопожарного водоснабжения (пожарные водоемы, резервуары)	МКУ «Благоустройство КР»	01.01.2023	31.12.2023	количество источников противопожарного водоснабжения (пожарных водоемов, резервуаров), за которые оплачен налог на имущество	ед.	11	бюджет города Перми	117,000
1.3.1.1.3.28	Оплата налога на имущество по источникам противопожарного водоснабжения (пожарные водоемы, резервуары)	МКУ «Благоустройство МР»	01.01.2023	31.12.2023	количество источников противопожарного водоснабжения (пожарных водоемов, резервуаров), за которые оплачен налог на имущество	ед.	12	бюджет города Перми	143,200
1.3.1.1.3.29	Оплата налога на имущество по источникам противопожарного водоснабжения (пожарные водоемы, резервуары)	МКУ «Благоустройство ПНЛ»	01.01.2023	31.12.2023	количество источников противопожарного водоснабжения (пожарных водоемов, резервуаров), за которые оплачен налог на имущество	ед.	2	бюджет города Перми	53,700
1.3.1.1.3.30	Оплата налога на имущество по источникам противопожарного водоснабжения (пожарные водоемы, резервуары)	АИР, МКУ «Благоустройство ИР»	01.01.2023	31.12.2023	количество источников противопожарного водоснабжения (пожарных водоемов, резервуаров), за которые оплачен налог на имущество	ед.	4	бюджет города Перми	32,100

5.5. после строки 1.3.1.1.3.30 дополнить строками 1.3.1.1.3.31-1.3.1.1.3.33 следующего содержания:

1.3.1.1.3.31	Оплата налога на имущество по источникам противопожарного водоснабжения (пожарные водоемы, резервуары)	МКУ «Благоустройство ДР»	01.01.2023	31.12.2023	количество источников противопожарного водоснабжения (пожарных водоемов, резервуаров), за которые оплачен налог на имущество	ед.	8	бюджет города Перми	60,400
--------------	--	--------------------------	------------	------------	--	-----	---	---------------------	--------

1.3.1.1.3.32	Оплата налога на имущество по источникам противопожарного водоснабжения (пожарные водоемы, резервуары) и пирсам	АСР, МКУ «Благоустройство СР»	01.01.2023	31.12.2023	количество источников противопожарного водоснабжения (пожарных водоемов, резервуаров) и пирсов, за которые оплачен налог на имущество	ед.	3	бюджет города Перми	105,100
1.3.1.1.3.33	Оплата налога на имущество по источникам противопожарного водоснабжения (пожарные водоемы, резервуары)	МКУ «Благоустройство ОР»	01.01.2023	31.12.2023	количество источников противопожарного водоснабжения (пожарных водоемов, резервуаров), за которые оплачен налог на имущество	ед.	15	бюджет города Перми	301,800

5.6. строку «Итого по мероприятию 1.3.1.1.3, в том числе по источникам финансирования» изложить в следующей редакции:

Итого по мероприятию 1.3.1.1.3, в том числе по источникам финансирования	бюджет города Перми	7 087,679
--	---------------------	-----------

5.7. строки «Итого по основному мероприятию 1.3.1.1, в том числе по источникам финансирования», «Итого по задаче 1.3.1, в том числе по источникам финансирования» изложить в следующей редакции:

Итого по основному мероприятию 1.3.1.1, в том числе по источникам финансирования	итого	9 191,482
	бюджет города Перми	9 183,079
Итого по задаче 1.3.1, в том числе по источникам финансирования	бюджет города Перми (неиспользованные 2022 отчетного года)	8,403
	бюджет города Перми (неиспользованные ассигнования 2022 года)	8,403

5.8. после строки 1.3.2.1 дополнить строками 1.3.2.1.1, 1.3.2.1.1.1, «Итого по мероприятию 1.3.2.1.1, в том числе по источникам финансирования» следующего содержания:

1.3.2.1.1	Расходы, связанные со строительством источников противопожарного водоснабжения (пожарных водоемов, резервуаров)								
1.3.2.1.1.1	Выполнение работ по подготовке проекта освоения лесов на лесном участке для эксплуатации пожарного водоема	АОР	01.08.2023	31.12.2023	акт выполненных работ	ед.	1	бюджет города Перми	65,000
Итого по мероприятию 1.3.2.1.1, в том числе по источникам финансирования								бюджет города Перми	65,000

5.9. в графе 10 строки 1.3.2.1.13.3 цифры «2 897,700» заменить цифрами «8 527,877»;

5.10. строку «Итого по мероприятию 1.3.2.1.13, в том числе по источникам финансирования» изложить в следующей редакции:

Итого по мероприятию 1.3.2.1.13, в том числе по источникам финансирования	бюджет города Перми	8 527,877
5.11. строки «Итого по основному мероприятию 1.3.2.1, в том числе по источникам финансирования», «Итого по задаче 1.3.2, в том числе по источникам финансирования», «Всего по подпрограмме 1.3, в том числе по источникам финансирования» изложить в следующей редакции:		
Итого по основному мероприятию 1.3.2.1, в том числе по источникам финансирования	итого	22 205,76091
	бюджет города Перми	22 184,76091
	бюджет города Перми (неиспользованные ассигнования 2022 года)	21,000
Итого по задаче 1.3.2, в том числе по источникам финансирования	итого	22 205,76091
	бюджет города Перми	22 184,76091
	бюджет города Перми (неиспользованные ассигнования 2022 года)	21,000
Всего по подпрограмме 1.3, в том числе по источникам финансирования	всего	31 397,24291
	бюджет города Перми	31 367,83991
	бюджет города Перми (неиспользованные ассигнования 2022 года)	29,403



АДМИНИСТРАЦИЯ ГОРОДА ПЕРМИ ПОСТАНОВЛЕНИЕ

28.07.2023

№ 651

О внесении изменений в постановление администрации города Перми от 27.01.2012 № 13-П «Об установлении и финансовом обеспечении расходных обязательств Пермского городского округа по мероприятиям, направленным на решение отдельных вопросов местного значения в микрорайонах на территории Пермского городского округа, на 2023-2025 годы»

В соответствии со статьей 86 Бюджетного кодекса Российской Федерации, статьями 16, 16.1 Федерального закона от 06 октября 2003 г. № 131-ФЗ «Об общих принципах организации местного самоуправления в Российской Федерации», Уставом города Перми, статьей 20 Положения о бюджете и бюджетном процессе в городе Перми, утвержденного решением Пермской городской Думы от 28 августа 2007 г. № 185, в целях актуализации правовых актов администрации города Перми

администрация города Перми ПОСТАНОВЛЯЕТ:

1. Внести в постановление администрации города Перми от 27 января 2012 г. № 13-П «Об установлении и финансовом обеспечении расходных обязательств Пермского городского округа по мероприятиям, направленным на решение отдельных вопросов местного значения в микрорайонах на территории Пермского городского округа, на 2023-2025 годы» (в ред. от 01.03.2012 № 74, от 30.03.2012 № 134, от 05.05.2012 № 215, от 05.06.2012 № 258, от 28.06.2012 № 351, от 02.08.2012 № 430, от 22.08.2012 № 477, от 08.10.2012 № 593, от 09.10.2012 № 606, от 01.11.2012 № 732, от 04.12.2012 № 857, от 27.12.2012 № 984, от 15.03.2013 № 148, от 03.04.2013 № 223, от 30.04.2013 № 339, от 05.06.2013 № 456, от 03.07.2013 № 538, от 30.07.2013 № 619, от 04.09.2013 № 727, от 01.10.2013 № 796, от 05.11.2013 № 952, от 28.11.2013 № 1088, от 30.01.2014 № 49, от 04.03.2014 № 147, от 11.04.2014 № 244, от 29.04.2014 № 300, от 11.06.2014 № 389, от 04.07.2014 № 445, от 08.08.2014 № 533, от 05.09.2014 № 588, от 02.10.2014 № 675, от 07.11.2014 № 817, от 12.12.2014 № 964, от 27.01.2015 № 38, от 24.02.2015 № 89, от 20.03.2015 № 145, от 27.04.2015 № 227, от 14.05.2015 № 274, от 25.05.2015 № 309, от 25.06.2015 № 408, от 22.07.2015 № 486, от 25.08.2015 № 586, от 22.09.2015 № 661, от 26.10.2015 № 867, от 20.11.2015 № 961, от 14.12.2015 № 1052, от 20.02.2016 № 120, от 24.03.2016 № 199, от 26.04.2016 № 281, от 26.05.2016 № 357, от 23.06.2016 № 437, от 19.07.2016 № 515, от 19.08.2016 № 609, от 03.10.2016 № 758, от 19.10.2016 № 881, от 09.12.2016 № 1094, от 22.02.2017 № 127, от 07.04.2017 № 262, от 24.04.2017 № 310, от 25.05.2017 № 398, от 22.06.2017 № 480, от 19.07.2017 № 553, от 24.08.2017 № 653, от 27.09.2017 № 772, от 03.10.2017 № 799, от 27.10.2017 № 961, от 23.11.2017 № 1067, от 15.12.2017 № 1132, от 29.01.2018 № 55, от 19.02.2018 № 95, от 03.04.2018 № 200, от 14.05.2018 № 290, от 29.05.2018 № 337, от 14.06.2018 № 389, от 26.06.2018 № 427, от 27.07.2018 № 503, от 20.08.2018 № 541, от 28.08.2018 № 562, от 24.09.2018 № 625, от 26.10.2018 № 837, от 20.11.2018 № 896, от 18.12.2018 № 995, от 15.01.2019 № 19, от 20.02.2019 № 115, от 26.03.2019 № 37-П, от 23.04.2019 № 117-П, от 24.05.2019 № 211, от 21.06.2019 № 296, от 25.07.2019 № 422, от 21.08.2019 № 495, от 23.08.2019 № 502, от 19.09.2019 № 575, от 24.10.2019 № 780, от 19.11.2019 № 915, от 06.12.2019 № 983, от 22.01.2020 № 57, от 26.02.2020 № 171, от 31.03.2020 № 294, от 23.04.2020 № 378, от 01.06.2020 № 484, от 19.06.2020 № 527, от 23.07.2020 № 646, от 17.08.2020 № 709, от 26.08.2020 № 756, от 17.09.2020 № 853, от 15.10.2020 № 988, от 20.11.2020 № 1175, от 09.12.2020 № 1246, от 26.01.2021 № 23, от 02.03.2021 № 125, от 18.03.2021 № 174, от 19.04.2021 № 273, от 18.05.2021 № 354, от 18.06.2021 № 450, от 15.07.2021 № 523, от 18.08.2021 № 607, от 19.08.2021 № 614, от 16.09.2021 № 717, от 19.10.2021 № 892, от 16.11.2021 № 1011, от 07.12.2021 № 1126, от 08.12.2021 № 1134, от 20.01.2022 № 31, от 17.02.2022 № 101, от 25.03.2022 № 217, от 18.04.2022 № 293, от 20.05.2022 № 393, от 20.06.2022 № 497, от 14.07.2022 № 607, от 28.07.2022 № 638, от 19.08.2022 № 696, от 20.09.2022 № 824, от 18.10.2022 № 963, от 15.11.2022 № 1155, от 06.12.2022 № 1243, от 23.01.2023 № 33, от 14.02.2023 № 101, от 23.03.2023 № 234, от 18.04.2023 № 314, от 16.05.2023 № 393, от 19.06.2023 № 504, от 14.07.2023 № 601) следующие изменения:

- 1.1. в наименовании цифры «2023-2025» заменить цифрами «2024-2026»;
- 1.2. в пункте 1 цифры «2023-2025» заменить цифрами «2024-2026»;
- 1.3. в пункте 2.1 цифры «2023-2025» заменить цифрами «2024-2026»;
- 1.4. в пункте 2.2 цифры «2023» заменить цифрами «2024»;
- 1.5. в пункте 3 цифры «2023-2025» заменить цифрами «2024-2026».

2. Внести в Положение о формировании перечня мероприятий, направленных на решение отдельных вопросов местного значения в микрорайонах на территории Пермского городского округа, на 2023-2025 годы, утвержденное

постановлением администрации города Перми от 27 января 2012 г. № 13-П «Об установлении и финансовом обеспечении расходных обязательств Пермского городского округа по мероприятиям, направленным на решение отдельных вопросов местного значения в микрорайонах на территории Пермского городского округа, на 2023-2025 годы» (в ред. от 01.03.2012 № 74, от 30.03.2012 № 134, от 05.05.2012 № 215, от 05.06.2012 № 258, от 28.06.2012 № 351, от 02.08.2012 № 430, от 22.08.2012 № 477, от 08.10.2012 № 593, от 09.10.2012 № 606, от 01.11.2012 № 732, от 04.12.2012 № 857, от 27.12.2012 № 984, от 15.03.2013 № 148, от 03.04.2013 № 223, от 30.04.2013 № 339, от 05.06.2013 № 456, от 03.07.2013 № 538, от 30.07.2013 № 619, от 04.09.2013 № 727, от 01.10.2013 № 796, от 05.11.2013 № 952, от 28.11.2013 № 1088, от 30.01.2014 № 49, от 04.03.2014 № 147, от 11.04.2014 № 244, от 29.04.2014 № 300, от 11.06.2014 № 389, от 04.07.2014 № 445, от 08.08.2014 № 533, от 05.09.2014 № 588, от 02.10.2014 № 675, от 07.11.2014 № 817, от 12.12.2014 № 964, от 27.01.2015 № 38, от 24.02.2015 № 89, от 20.03.2015 № 145, от 27.04.2015 № 227, от 14.05.2015 № 274, от 25.05.2015 № 309, от 25.06.2015 № 408, от 22.07.2015 № 486, от 25.08.2015 № 586, от 22.09.2015 № 661, от 26.10.2015 № 867, от 20.11.2015 № 961, от 14.12.2015 № 1052, от 20.02.2016 № 120, от 24.03.2016 № 199, от 26.04.2016 № 281, от 26.05.2016 № 357, от 23.06.2016 № 437, от 19.07.2016 № 515, от 19.08.2016 № 609, от 03.10.2016 № 758, от 19.10.2016 № 881, от 09.12.2016 № 1094, от 22.02.2017 № 127, от 07.04.2017 № 262, от 24.04.2017 № 310, от 25.05.2017 № 398, от 22.06.2017 № 480, от 19.07.2017 № 553, от 24.08.2017 № 653, от 27.09.2017 № 772, от 03.10.2017 № 799, от 27.10.2017 № 961, от 23.11.2017 № 1067, от 15.12.2017 № 1132, от 29.01.2018 № 55, от 19.02.2018 № 95, от 03.04.2018 № 200, от 14.05.2018 № 290, от 29.05.2018 № 337, от 14.06.2018 № 389, от 26.06.2018 № 427, от 27.07.2018 № 503, от 20.08.2018 № 541, от 28.08.2018 № 562, от 24.09.2018 № 625, от 26.10.2018 № 837, от 20.11.2018 № 896, от 18.12.2018 № 995, от 15.01.2019 № 19, от 20.02.2019 № 115, от 26.03.2019 № 37-П, от 23.04.2019 № 117-П, от 24.05.2019 № 211, от 21.06.2019 № 296, от 25.07.2019 № 422, от 21.08.2019 № 495, от 23.08.2019 № 502, от 19.09.2019 № 575, от 24.10.2019 № 780, от 19.11.2019 № 915, от 06.12.2019 № 983, от 22.01.2020 № 57, от 26.02.2020 № 171, от 31.03.2020 № 294, от 23.04.2020 № 378, от 01.06.2020 № 484, от 19.06.2020 № 527, от 23.07.2020 № 646, от 17.08.2020 № 709, от 26.08.2020 № 756, от 17.09.2020 № 853, от 15.10.2020 № 988, от 20.11.2020 № 1175, от 09.12.2020 № 1246, от 26.01.2021 № 23, от 02.03.2021 № 125, от 18.03.2021 № 174, от 19.04.2021 № 273, от 18.05.2021 № 354, от 18.06.2021 № 450, от 15.07.2021 № 523, от 18.08.2021 № 607, от 19.08.2021 № 614, от 16.09.2021 № 717, от 19.10.2021 № 892, от 16.11.2021 № 1011, от 07.12.2021 № 1126, от 08.12.2021 № 1134, от 20.01.2022 № 31, от 17.02.2022 № 101, от 25.03.2022 № 217, от 18.04.2022 № 293, от 20.05.2022 № 393, от 20.06.2022 № 497, от 14.07.2022 № 607, от 28.07.2022 № 638, от 19.08.2022 № 696, от 20.09.2022 № 824, от 18.10.2022 № 963, от 15.11.2022 № 1155, от 06.12.2022 № 1243, от 23.01.2023 № 33, от 14.02.2023 № 101, от 23.03.2023 № 234, от 18.04.2023 № 314, от 16.05.2023 № 393, от 19.06.2023 № 504, от 14.07.2023 № 601), следующие изменения:

- 2.1. в наименовании цифры «2023-2025» заменить цифрами «2024-2026»;
- 2.2. в пункте 1.1 цифры «2023-2025» заменить цифрами «2024-2026»;
- 2.3. в пункте 1.2.3 цифры «2023-2025» заменить цифрами «2024-2026»;
- 2.4. приложение 1 изложить в редакции согласно приложению 1 к настоящему постановлению;
- 2.5. приложение 2 изложить в редакции согласно приложению 2 к настоящему постановлению.

3. Настоящее постановление вступает в силу с 01 января 2024 г., но не ранее дня официального опубликования в печатном средстве массовой информации «Официальный бюллетень органов местного самоуправления муниципального образования город Пермь».

4. Управлению по общим вопросам администрации города Перми обеспечить опубликование настоящего постановления в печатном средстве массовой информации «Официальный бюллетень органов местного самоуправления муниципального образования город Пермь».

5. Информационно-аналитическому управлению администрации города Перми обеспечить опубликование (обнародование) настоящего постановления на официальном сайте муниципального образования город Пермь в информационно-телекоммуникационной сети Интернет.

6. Контроль за исполнением настоящего постановления возложить на руководителя аппарата администрации города Перми Молоковских А.В.

Временно исполняющий полномочия
Главы города Перми

О.Н. Андрианова

Приложение 1
к постановлению администрации
города Перми
от 28.07.2023 № 651

ИНИЦИАТИВНЫЕ ПРЕДЛОЖЕНИЯ

о выделении (перераспределении) средств, предусмотренных на исполнение мероприятий, направленных на решение отдельных вопросов местного значения в микрорайонах на территории Пермского городского округа, на 2024-2026 годы по избирательному округу № _____ города Перми

(руб.)

№ мероприятия*	Наименование мероприятия	Адрес/место проведения	Исполнитель мероприятия (главный распорядитель бюджетных средств)	Срок исполнения мероприятий			Объем финансирования мероприятий (руб.)		
				квартал 2024 года	квартал 2025 года	квартал 2026 года	2024 год	2025 год	2026 год
1	2	3	4	5	6	7	8	9	10
Всего									

СОГЛАСОВАНО

(исполнитель мероприятий (главный распорядитель бюджетных средств), дата, подпись, расшифровка Ф.И.О.)

* При перераспределении средств указывается номер мероприятия в соответствии с утвержденным перечнем мероприятий.

Приложение 2
к постановлению администрации
города Перми
от 28.07.2023 № 651

ИНФОРМАЦИЯ

об исполнении мероприятий, направленных на решение отдельных вопросов местного значения в микрорайонах на территории Пермского городского округа, на 2024-2026 годы по состоянию на _____

(наименование главного распорядителя бюджетных средств города Перми, являющегося исполнителем мероприятий по решению отдельных вопросов местного значения в микрорайонах на территории Пермского городского округа, на 2024-2026 годы в соответствии с утвержденным перечнем мероприятий)

№ в соответствии с утвержденным перечнем мероприятий	Наименование мероприятий	Коды расходов в соответствии с ведомственной структурой расходов бюджета города Перми на 2024-2026 годы	Утверждено	Исполнено	Причины неисполнения	Наименование неисполненного мероприятия	Стадия реализации мероприятия (объявлен конкурс, заключен договор (контракт), выполняются работы и так далее)
1	2	3	4	5	6	7	8
Всего							

Руководитель функционального (территориального) органа администрации города Перми

Ответственный за составление формы



АДМИНИСТРАЦИЯ ГОРОДА ПЕРМИ ПОСТАНОВЛЕНИЕ

31.07.2023

№ 652

О внесении изменений в муниципальную программу «Развитие сети образовательных организаций города Перми», утвержденную постановлением администрации города Перми от 20.10.2021 № 923

В соответствии с Бюджетным кодексом Российской Федерации, Федеральным законом от 06 октября 2003 г. № 131-ФЗ «Об общих принципах организации местного самоуправления в Российской Федерации», Уставом города Перми, постановлением администрации города Перми от 25 сентября 2013 г. № 781 «Об утверждении Порядка принятия решений о разработке муниципальных программ, их формирования и реализации» администрация города Перми ПОСТАНОВЛЯЕТ:

1. Утвердить прилагаемые изменения в муниципальную программу «Развитие сети образовательных организаций города Перми», утвержденную постановлением администрации города Перми от 20 октября 2021 г. № 923 (в ред. от 30.12.2021 № 1271, от 25.02.2022 № 113, от 29.03.2022 № 237, от 13.05.2022 № 355, от 31.05.2022 № 421, от 19.08.2022 № 700, от 09.09.2022 № 777, от 20.10.2022 № 1036, от 28.10.2022 № 1091, от 25.11.2022 № 1191, от 22.12.2022 № 1340, от 30.12.2022 № 1430, от 18.01.2023 № 26, от 30.01.2023 № 52, от 07.02.2023 № 81, от 13.03.2023 № 192, от 24.03.2023 № 236, от 26.04.2023 № 340, от 30.06.2023 № 554).

2. Настоящее постановление вступает в силу со дня официального опубликования в печатном средстве массовой информации «Официальный бюллетень органов местного самоуправления муниципального образования город Пермь».

3. Управлению по общим вопросам администрации города Перми обеспечить опубликование настоящего постановления в печатном средстве массовой информации «Официальный бюллетень органов местного самоуправления муниципального образования город Пермь».

4. Информационно-аналитическому управлению администрации города Перми обеспечить опубликование (обнародование) настоящего постановления на официальном сайте муниципального образования город Пермь в информационно-телекоммуникационной сети Интернет.

5. Контроль за исполнением настоящего постановления возложить на заместителя главы администрации города Перми Грибанова А.А.

Временно исполняющий полномочия
Главы города Перми

О.Н. Андрианова

УТВЕРЖДЕНЫ
 постановлением администрации
 города Перми
 от 31.07.2023 № 652

ИЗМЕНЕНИЯ
в муниципальную программу «Развитие сети образовательных организаций города Перми», утвержденную постановлением администрации города Перми от 20 октября 2021 г. № 923

1. В разделе «Паспорт муниципальной программы»: 1.1. строку 9 изложить в следующей редакции:

9	Объемы и источники финансирования программы (подпрограммы)	2022 год план	2023 год план	2024 год план	2025 год план	2026 год план
	программа, всего (тыс. руб.), в том числе:	2 842 505,60270	4 892 021,55071	2 584 874,20530	2 151 008,39685	1 690 281,700
	бюджет города Перми	803 600,64556	1 865 243,86276	1 475 728,960	1 805 827,600	1 690 281,700
	бюджет города Перми (неиспользованные ассигнования отчетного года)	26 760,72042	21 393,45443	0,0	0,0	0,0
	бюджет Пермского края	376 523,51456	434 540,31427	408 560,64530	345 180,79685	0,0
	бюджет Российской Федерации	1 081 907,700	1 066 003,100	500 584,600	0,0	0,0
	внебюджетные источники	553 632,94144	1 504 840,81925	200 000,000	0,0	0,0
	подпрограмма 1.1, всего (тыс. руб.), в том числе:	516 108,735	76 916,39704	504 896,300	220 572,258	0,0
	бюджет города Перми	9 308,735	6 841,67079	304 896,300	220 572,258	0,0
	внебюджетные источники	506 800,000	70 074,72625	200 000,000	0,0	0,0
	подпрограмма 1.2, всего (тыс. руб.), в том числе:	1 336 064,82770	3 763 470,607	1 658 379,38630	1 440 154,43885	1 200 000,000
	бюджет города Перми	460 572,31556	1 154 281,87297	789 154,141	1 094 973,64200	1 200 000,000
	бюджет города Перми (неиспользованные ассигнования отчетного года)	17 952,97514	21 393,45443	0,0	0,0	0,0
	бюджет Пермского края	87 278,79556	115 876,08660	368 640,64530	345 180,79685	0,0
	бюджет Российской Федерации	723 427,800	1 037 153,100	500 584,600	0,0	0,0
	внебюджетные источники	46 832,94144	1 434 766,093	0,0	0,0	0,0
	подпрограмма 1.3, всего (тыс. руб.), в том числе:	990 332,040	1 051 634,54667	421 598,519	490 281,700	490 281,700
	бюджет города Перми	333 719,595	704 120,319	381 678,519	490 281,700	490 281,700
	бюджет города Перми (неиспользованные ассигнования отчетного года)	8 887,826	0,0	0,0	0,0	0,0
	бюджет Пермского края	289 244,719	318 664,22767	39 920,000	0,0	0,0
	бюджет Российской Федерации	358 479,900	28 850,000	0,0	0,0	0,0

1.2. в строке 10 строку:

Количество созданных мест в дошкольных образовательных учреждениях за счет строительства, реконструкции, приобретения и безвозмездной передачи в муниципальную собственность города Перми зданий детских садов	650	100	585	-	-
--	-----	-----	-----	---	---

изложить в следующей редакции:

Количество созданных мест в дошкольных образовательных учреждениях за счет строительства, реконструкции, приобретения и безвозмездной передачи в муниципальную собственность города Перми зданий детских садов	650	100	235	350	-
--	-----	-----	-----	-----	---

2. В разделе «Система программных мероприятий подпрограммы 1.1 «Повышение доступности дошкольного образования» муниципальной программы «Развитие сети образовательных организаций города Перми»:

2.1. строки 1.1.1.1.2.1, 1.1.1.1.2.2, «Итого по мероприятию 1.1.1.1.2, в том числе по источникам финансирования» изложить в следующей редакции:

1.1.1.1.2.1	разработанная проектная документация на строительство здания для размещения дошкольного образовательного учреждения МАДОУ «Легополис» г. Перми, в квартале, ограниченном улицами Хабаровской, Ветлужской, Заречной, Красноводской	ед.	-	-	1	-	-	МКУ «УТЗ»	бюджет города Перми	0,0	0,0	18 366, 98210	0,0	0,0
1.1.1.1.2.2	выполненные работы по строительству здания для размещения дошкольного образовательного учреждения МАДОУ «Легополис» г. Перми в квартале, ограниченном улицами Хабаровской, Ветлужской, Заречной, Красноводской	ед.	-	-	1	1	-	МКУ «УТЗ»	бюджет города Перми	0,0	0,0	286 529, 31790	220 572, 258	0,0
Итого по мероприятию 1.1.1.1.2, в том числе по источникам финансирования										0,0	0,0	304 896, 300	220 572, 258	0,0

2.2. строки «Итого по основному мероприятию 1.1.1.1, в том числе по источникам финансирования», «Итого по задаче 1.1.1, в том числе по источникам финансирования», «Всего по подпрограмме 1.1, в том числе по источникам финансирования» изложить в следующей редакции:

Итого по основному мероприятию 1.1.1.1, в том числе по источникам финансирования	итого	516 108, 735	76 916, 39704	504 896, 300	220 572, 258	0,0
	бюджет города Перми	9 308,735	6 841, 67079	304 896, 300	220 572, 258	0,0
	внебюджетные источники	506 800, 000	70 074, 72625	200 000, 000	0,0	0,0

Итого по задаче 1.1.1, в том числе по источникам финансирования	итого	516 108,735	76 916,39704	504 896,300	220 572,258	0,0
	бюджет города Перми	9 308,735	6 841,67079	304 896,300	220 572,258	0,0
	внебюджетные источники	506 800,000	70 074,72625	200 000,000	0,0	0,0
Всего по подпрограмме 1.1, в том числе по источникам финансирования	всего	516 108,735	76 916,39704	504 896,300	220 572,258	0,0
	бюджет города Перми	9 308,735	6 841,67079	304 896,300	220 572,258	0,0
	внебюджетные источники	506 800,000	70 074,72625	200 000,000	0,0	0,0

2.3. в приложении в таблице 1:

2.3.1. строки 11-15 изложить в следующей редакции:

11	Сроки осуществления капитальных вложений в объект капитального строительства	2021 год, 2024-2025 год, в том числе: 2021 год – выполнение работ по геодезической съемке земельного участка; 2024 год – разработка проектной документации, выполнение работ по строительству; 2025 год – выполнение работ по строительству								
12	Срок ввода в эксплуатацию объекта капитального строительства	2025 год								
13	Сметная стоимость объекта муниципальной собственности Перми, тыс. руб.	525 478,558, в том числе: 10,000 – выполнение работ по геодезической съемке земельного участка; 18 366,98210 – разработка проектной документации; 507 101,57590 – выполнение работ по строительству								
14	Объемы и источники финансирования осуществления капитальных вложений в объект по годам реализации, тыс. руб.	<table border="1"> <tr> <td>Всего</td> <td>2021</td> <td>2024</td> <td>2025</td> </tr> <tr> <td>525 478,558</td> <td>10,000</td> <td>304 896,300</td> <td>220 572,258</td> </tr> </table>	Всего	2021	2024	2025	525 478,558	10,000	304 896,300	220 572,258
Всего	2021	2024	2025							
525 478,558	10,000	304 896,300	220 572,258							
15	Ожидаемый конечный результат осуществления капитальных вложений в объект по годам осуществления капитальных вложений	<table border="1"> <tr> <td>ед. изм.</td> <td>значение</td> <td>год реализации</td> </tr> <tr> <td>ед.</td> <td>1</td> <td>2021</td> </tr> </table> <p>выполненные работы по геодезической съемке земельного участка при строительстве здания для размещения дошкольного образовательного учреждения МАДОУ «Легополис» г. Перми в квартале, ограниченном улицами Хабаровской, Ветлужской, Заречной, Красноводской</p> <p>разработанная проектная документация на строительство здания для размещения дошкольного образовательного учреждения МАДОУ «Легополис» г. Перми, в квартале, ограниченном улицами Хабаровской, Ветлужской, Заречной, Красноводской</p>	ед. изм.	значение	год реализации	ед.	1	2021		
ед. изм.	значение	год реализации								
ед.	1	2021								

выполненные работы по строительству здания для размещения дошкольного образовательного учреждения МАДОУ «Легополис» г. Перми, в квартале, ограниченном улицами Хабаровской, Ветлужской, Заречной, Красноводской	ед.	1	2024-2025
введенное в эксплуатацию здание для размещения дошкольного образовательного учреждения МАДОУ «Легополис» г. Перми, в квартале, ограниченном улицами Хабаровской, Ветлужской, Заречной, Красноводской	ед.	1	2025

2.3.2. строку 17 изложить в следующей редакции:

17	Протокол инвестиционной комиссии	протокол от 11 июня 2021 г. № 8, от 02 июня 2023 г. № 7
----	----------------------------------	---

2.3.3. строку 19 изложить в следующей редакции:

19	Практические действия по осуществлению капитальных вложений в объект	мероприятия по осуществлению капитальных вложений в объект	срок реализации
		выполнены работы по геодезической съемке земельного участка при строительстве здания для размещения дошкольного образовательного учреждения МАДОУ «Легополис» г. Перми в квартале, ограниченном улицами Хабаровской, Ветлужской, Заречной, Красноводской	2021
		разработка проектной документации на строительство здания для размещения дошкольного образовательного учреждения МАДОУ «Легополис» г. Перми, в квартале, ограниченном улицами Хабаровской, Ветлужской, Заречной, Красноводской	2024
		выполнение работ по строительству здания для размещения дошкольного образовательного учреждения МАДОУ «Легополис» г. Перми, в квартале, ограниченном улицами Хабаровской, Ветлужской, Заречной, Красноводской	2024-2025
	введение в эксплуатацию здания для размещения дошкольного образовательного учреждения МАДОУ «Легополис» г. Перми, в квартале, ограниченном улицами Хабаровской, Ветлужской, Заречной, Красноводской		2025

3. В разделе «Система программных мероприятий подпрограммы 1.2 «Обеспечение доступности общего и дополнительного образования» муниципальной программы «Развитие сети образовательных организаций города Перми»:

3.1. строки 1.2.1.1.1-1.2.1.1.1.3 изложить в следующей редакции:

1.2.1.1.1.1	выполненные работы по реконструкции здания под размещение общеобразовательной организации по ул. Целинной, 15	ед.	1	-	-	МКУ «УТЗ»	бюджет города Перми	115 984,28896	1 345,50401	0,0	0,0	0,0
							бюджет города Перми (неиспользованные ассигнования отчетного года)	17 508,06878	0,0	0,0	0,0	0,0
							бюджет Пермского края	0,0	14 277,600	0,0	0,0	0,0
							внебюджетные источники	46 832,94144	151 553,39026	0,0	0,0	0,0

1.2.1.1.1.2	выполненное под- ключение (техноло- гическое присоедине- ние) к инженерным сетям здания под размещение обще- образовательной организации по ул. Целинной, 15	ед.	1	3	-	-	-	УКС, МКУ «УТЗ»	бюджет города Перми внебюджетные источ- ники	10 453,42896 0,0	547,52381 3 360,86777	0,0 0,0	0,0 0,0	0,0 0,0
1.2.1.1.1.3	проведенный ав- торский надзор за реконструкцией зда- ния под размещение общеобразовательной организации по ул. Целинной, 15	ед.	1	1	-	-	-	МКУ «УТЗ»	бюджет города Перми бюджет города Перми (неиспользованные ассигнования отчет- ного года)	46,55283 253,44717	309,96377 99,81223	0,0 0,0	0,0 0,0	0,0 0,0

3.2. строку 1.2.1.1.1.4 признать утратившей силу;

3.3. строку 1.2.1.1.1.7 изложить в следующей редакции:

1.2.1.1.1.7	выполненная оплата исполнительного листа серии ФС № 035622859 по делу № А50-17155/2021 от 27.07.2022 (выпол- нение работ по реконструкции здания под размещение общеобразовательной организации по ул. Целинной, 15)	ед.	-	1	-	-	-	МКУ «УТЗ»	внебюджет- ные источ- ники	0,0	4 005, 83497	0,0	0,0	0,0
-------------	---	-----	---	---	---	---	---	--------------	----------------------------------	-----	-----------------	-----	-----	-----

3.4. после строки 1.2.1.1.1.7 дополнить строкой 1.2.1.1.1.8 следующего содержания:

1.2.1.1.1.8	проведенные (актуализированные) инженерные изыскания для корректи- ровки проектной документации по ре- конструкции здания под размещение общеобразовательной организации по ул. Целинной, 15	ед.	-	1	-	-	-	МКУ «УТЗ»	бюджет го- рода Перми	0,0	80,000	0,0	0,0	0,0
-------------	---	-----	---	---	---	---	---	--------------	--------------------------	-----	--------	-----	-----	-----

3.5. строку «Итого по мероприятию 1.2.1.1.1, в том числе по источникам финансирования» изложить в следующей редакции:

Итого по мероприятию 1.2.1.1.1, в том числе по источникам финанси- рования	итого	191 158,38595	177 167,44720	0,0	0,0	0,0	0,0
	бюджет города Перми	126 563,92856	3 869,94197	0,0	0,0	0,0	0,0
	бюджет города Перми (неисполь- зованные ассигнования отчетного года)	17 761,51595	99,81223	0,0	0,0	0,0	0,0
	бюджет Пермского края внебюджетные источники	0,0 46 832,94144	14 277,600 158 920,093	0,0 0,0	0,0 0,0	0,0 0,0	0,0 0,0

3.6. строки 1.2.1.1.7.2, «Итого по мероприятию 1.2.1.1.7, в том числе по источникам финансирования» изложить в следующей редакции:

1.2.1.1.7.2	выполненные работы по строительству школы в м/р ДКЖ г. Перми	ед.	-	-	1	1	МКУ «УТЗ»	бюджет города Перми	0,0	0,0	55 705,802	200 000, 000
Итого по мероприятию 1.2.1.1.7, в том числе по источникам финансирования												
								бюджет города Перми	0,0	0,0	79 427,742	200 000, 000

3.7. после строки 1.2.1.1.9.6 дополнить строкой 1.2.1.1.9.7 следующего содержания:

1.2.1.1.9.7	оснащение оборудованием, средствами обучения, мебелью, инвентарем строящегося корпуса МАОУ «Гимназия № 33» г. Перми	ед.	-	1	-	-	МАОУ «Гимназия № 33» г. Перми	бюджет города Перми	0,0	48 585,924	0,0	0,0
-------------	---	-----	---	---	---	---	-------------------------------	---------------------	-----	------------	-----	-----

3.8. строку «Итого по мероприятию 1.2.1.1.9, в том числе по источникам финансирования» изложить в следующей редакции:

Итого по мероприятию 1.2.1.1.9, в том числе по источникам финансирования												
								итого	226 769,985	907 608,64410	0,0	0,0
								бюджет города Перми	37 236,300	387 240,698	0,0	0,0
								бюджет Пермского края	9 476,685	40 412,44610	0,0	0,0
								бюджет Российской Федерации	180 057,000	479 955,500	0,0	0,0

3.9. строку 1.2.1.1.10.2 изложить в следующей редакции:

1.2.1.1.10.2	выполненные работы по строительству корпуса МАОУ «Школа дизайна «Точка» г. Перми	ед.	1	-	-	-	МКУ «УТЗ»	бюджет города Перми	1 595,59841	501 281, 47642	0,0	0,0
								бюджет Пермского края	9 476,685	57 120, 66650	0,0	0,0
								бюджет Российской Федерации	180 057,000	479 955,500	0,0	0,0
								внебюджетные источники	0,0	55 846,000	0,0	0,0

3.10. строку 1.2.1.1.10.6 изложить в следующей редакции:

1.2.1.1.10.6	выполнение технической инвентаризации и паспортизации объекта	ед.	-	1	-	-	МКУ «УТЗ»	бюджет города Перми	0,0	1 219,96041	0,0	0,0
--------------	---	-----	---	---	---	---	-----------	---------------------	-----	-------------	-----	-----

3.11. после строки 1.2.1.1.10.6 дополнить строкой 1.2.1.1.10.7 следующего содержания:

1.2.1.1.10.7	оснащение оборудованием, средствами обучения, мебелью, инвентарем строящегося корпуса МАОУ «Школа дизайна «Точка» г. Перми	ед.	-	1	-	-	МАОУ «Школа дизайна «Точка» г. Перми	бюджет города Перми	0,0	64 214,751	0,0	0,0
--------------	--	-----	---	---	---	---	--------------------------------------	---------------------	-----	------------	-----	-----

3.12. строку «Итого по мероприятию 1.2.1.1.10, в том числе по источникам финансирования» изложить в следующей редакции:

Итого по мероприятию 1.2.1.1.10, в том числе по источникам финансирования	итого	236 103, 285	1 174 774, 50792	0,0	0,0	0,0
	бюджет города Перми	46 569,600	580 738,674	0,0	0,0	0,0
	бюджет города Перми (неиспользованные ассигнования отчетного года)	0,0	1 113,66742	0,0	0,0	0,0
	бюджет Пермского края	9 476,685	57 120,66650	0,0	0,0	0,0
	бюджет Российской Федерации	180 057, 000	479 955,500	0,0	0,0	0,0
	внебюджетные источники	0,0	55 846,000	0,0	0,0	0,0

3.13. строки «Итого по основному мероприятию 1.2.1.1, в том числе по источникам финансирования», «Итого по задаче 1.2.1, в том числе по источникам финансирования» изложить в следующей редакции:

Итого по основному мероприятию 1.2.1.1, в том числе по источникам финансирования	итого	1 297 018, 14670	3 683 515, 848	1 323 496, 04530	1 387 236, 63885	1 200 000, 000
	бюджет города Перми	421 525, 63456	1 074 327, 11397	454 270, 800	1 042 055, 842	1 200 000, 000
	бюджет города Перми (неиспользованные ассигнования отчетного года)	17 952, 97514	21 393, 45443	0,0	0,0	0,0
	бюджет Пермского края	87 278, 79556	115 876, 08660	368 640, 64530	345 180, 79685	0,0
	бюджет Российской Федерации	723 427, 800	1 037 153, 100	500 584,600	0,0	0,0
	внебюджетные источники	46 832, 94144	1 434 766, 093	0,0	0,0	0,0
Итого по задаче 1.2.1, в том числе по источникам финансирования	итого	1 297 018, 14670	3 683 515, 848	1 323 496, 04530	1 387 236, 63885	1 200 000, 000
	бюджет города Перми	421 525, 63456	1 074 327, 11397	454 270, 800	1 042 055, 842	1 200 000, 000
	бюджет города Перми (неиспользованные ассигнования отчетного года)	17 952, 97514	21 393, 45443	0,0	0,0	0,0
	бюджет Пермского края	87 278, 79556	115 876, 08660	368 640, 64530	345 180, 79685	0,0
	бюджет Российской Федерации	723 427, 800	1 037 153, 100	500 584,600	0,0	0,0
	внебюджетные источники	46 832, 94144	1 434 766, 093	0,0	0,0	0,0

3.14. строку 1.2.2.1.1.4 изложить в следующей редакции:

1.2.2.1.1.4	выполненное подключение (технологическое присоединение) к инженерным сетям при строительстве спортивного зала МАОУ «СОШ № 81» г. Перми	ед.	1	4	3	-	МКУ «УТЗ»	бюджет города Перми	1 125,87568	888,66147	140,80707	0,0	0,0
-------------	--	-----	---	---	---	---	-----------	---------------------	-------------	-----------	-----------	-----	-----

3.15. строку 1.2.2.1.1.8 изложить в следующей редакции:

1.2.2.1.1.8	проведенный авторский надзор за строительством спортивного зала для МАОУ «СОШ № 81» г. Перми	ед.	-	1	1	-	МКУ «УТЗ»	бюджет города Перми	0,0	54,92032	317,89456	0,0	0,0
-------------	--	-----	---	---	---	---	-----------	---------------------	-----	----------	-----------	-----	-----

3.16. строку «Итого по мероприятию 1.2.2.1.1, в том числе по источникам финансирования» изложить в следующей редакции:

Итого по мероприятию 1.2.2.1.1, в том числе по источникам финансирования								бюджет города Перми	4 130,993	37 743,514	158 844,486	0,0	0,0
--	--	--	--	--	--	--	--	---------------------	-----------	------------	-------------	-----	-----

3.17. строки 1.2.2.1.2.5, 1.2.2.1.2.6 изложить в следующей редакции:

1.2.2.1.2.5	выполненное подключение (технологическое присоединение) к инженерным сетям при строительстве спортивного зала для МАОУ «СОШ № 96» г. Перми	ед.	-	4	4	-	МКУ «УТЗ»	бюджет города Перми	0,0	3 756,79092	1 682,34878	0,0	0,0
1.2.2.1.2.6	проведенный авторский надзор за строительством спортивного зала для МАОУ «СОШ № 96» г. Перми	ед.	-	1	1	-	МКУ «УТЗ»	бюджет города Перми	0,0	77,64479	180,52539	0,0	0,0

3.18. строку «Итого по мероприятию 1.2.2.1.2, в том числе по источникам финансирования» изложить в следующей редакции:

Итого по мероприятию 1.2.2.1.2, в том числе по источникам финансирования								бюджет города Перми	53,588	42 211,245	122 486,355	0,0	0,0
--	--	--	--	--	--	--	--	---------------------	--------	------------	-------------	-----	-----

3.19. строки «Итого по основному мероприятию 1.2.2.1, в том числе по источникам финансирования», «Итого по задаче 1.2.2, в том числе по источникам финансирования», «Всего по подпрограмме 1.2, в том числе по источникам финансирования» изложить в следующей редакции:

Итого по основному мероприятию 1.2.2.1, в том числе по источникам финансирования		бюджет города Перми		39 046,681	79 954,759	334 883,341	52 917,800	0,0
Итого по задаче 1.2.2, в том числе по источникам финансирования		бюджет города Перми		39 046,681	79 954,759	334 883,341	52 917,800	0,0
Всего по подпрограмме 1.2, в том числе по источникам финансирования		всего		1 336 064,82770	3 763 470,607	1 658 379,38630	1 440 154,43885	1 200 000,000
		бюджет города Перми		460 572,31556	1 154 281,87297	789 154,141	1 094 973,642	1 200 000,000

	бюджет города Перми (неиспользованные ассигнования отчетного года)	17 952,97514	21 393,45443	0,0	0,0	0,0
	бюджет Пермского края	87 278,79556	115 876,08660	368 640,64530	345 180,79685	0,0
	бюджет Российской Федерации	723 427,800	1 037 153,100	500 584,600	0,0	0,0
	внебюджетные источники	46 832,94144	1 434 766,093	0,0	0,0	0,0

3.20. в приложении:

3.20.1. в таблице 1:

3.20.1.1. строку 11 изложить в следующей редакции:

11	Сроки осуществления капитальных вложений в объект капитального строительства	<p>2019-2023 годы, в том числе:</p> <p>2019 год – разработка проектной документации, предоплата за подключение (технологическое присоединение) к сетям инженерной инфраструктуры, компенсация затрат на выполнение работ по выносу инженерных сетей;</p> <p>2020 год – выполнение работ по реконструкции;</p> <p>2021 год – компенсация затрат на выполнение работ по выносу инженерных сетей, выполнение работ по реконструкции, проведение авторского надзора, подключение (технологическое присоединение) к сетям инженерной инфраструктуры, проведение обследования технического состояния здания;</p> <p>2022 год – выполнение работ по реконструкции, проведение авторского надзора, подключение (технологическое присоединение) к сетям инженерной инфраструктуры, проведение государственной экспертизы проектной документации, в том числе в части достоверности определения сметной стоимости;</p> <p>2023 год – выполнение работ по реконструкции, проведение авторского надзора, корректировка проектной документации, подключение (технологическое присоединение) к сетям инженерной инфраструктуры, проведение государственной экспертизы проектной документации по результатам экспертного сопровождения; проведение (актуализация) инженерных изысканий</p>
13	Сметная стоимость объекта муниципальной собственности Перми, тыс. руб.	<p>3.20.1.2. строки 13, 14 изложить в следующей редакции:</p> <p>430 784,58163, в том числе:</p> <p>12 126,17138 – разработка проектной документации;</p> <p>1 299,18408 – компенсация затрат на выполнение работ по выносу инженерных сетей;</p> <p>388 220,79045 – выполнение работ по реконструкции;</p> <p>632,90549 – проведение авторского надзора;</p> <p>22 203,08707 – подключение (технологическое присоединение) к сетям инженерной инфраструктуры;</p> <p>550,000 – проведение обследования технического состояния здания;</p> <p>1 141,69030 – корректировка проектной документации;</p> <p>524,91789 – проведение государственной экспертизы проектной документации, в том числе в части достоверности определения сметной стоимости;</p> <p>4005,83497 – оплата исполнительного листа серии ФС № 035622859 по делу № А50-17155/2021 от 27.07.2022 (выполнение работ по реконструкции здания под размещение общеобразовательной организации по ул. Целинной, 15);</p> <p>80,000 – проведение (актуализация) инженерных изысканий</p>

14	Объемы и источники финансирования капитальных вложений в объект по годам реализации, тыс. руб.	Всего	2019	2020	2021	2022	2023
	бюджет города Перми	156 403,09318	17 817,29805	3 499,27882	4 699,19861	126 517,37573	3 869,94197
	бюджет города Перми (неиспользованные ассигнования отчетного года)	54 350,85401	0,0	0,0	36 542,78523	17 708,25655	99,81223
	бюджет Пермского края	14 277,600	0,0	0,0	0,0	0,0	14 277,600
	внебюджетные источники	205 753,03444	0,0	0,0	0,0	46 832,94144	158 920,093

3.20.2. в таблице 6 строки 13, 14 изложить в следующей редакции:

13	Сметная стоимость объекта муниципальной собственности Перми, тыс. руб.	279 427,742, в том числе: 23 721,940 – разработка проектной документации; 255 705,802 – выполнение работ по строительству					
14	Объемы и источники финансирования осуществления капитальных вложений в объект по годам реализации, тыс. руб.	Всего	2025	2026			
	бюджет города Перми	279 427,742	79 427,742	200 000,000			

3.20.3. в таблице 8:

3.20.3.1. строку 11 изложить в следующей редакции:

11	Сроки осуществления капитальных вложений в объект капитального строительства	2022-2023 годы, в том числе: 2022 год – разработка проектной документации, выполнение работ по строительству, подключение (технологическое присоединение) к инженерным сетям; 2023 год – выполнение работ по строительству, подключение (технологическое присоединение) к инженерным сетям, выполнение работ по авторскому надзору за строительством корпуса МАОУ «Гимназия № 33» г. Перми, выполнение технической инвентаризации и паспортизации объекта, оснащение оборудованием, средствами обучения, мебелью, инвентарем строящегося корпуса МАОУ «Гимназия № 33» г. Перми
----	--	--

3.20.3.2. строки 13, 14 изложить в следующей редакции:

13	Сметная стоимость объекта муниципальной собственности Перми, тыс. руб.	1 134 378,62910***, в том числе: 20 058,69918 – разработка проектной документации; 847 680,34342 – выполнение работ по строительству; 22 718,75937 – подключение (технологическое присоединение) к инженерным сетям; 192 581,62655 – выплата аванса на выполнение работ по строительству; 1 696,07658 – выполнение работ по авторскому надзору за строительством корпуса МАОУ «Гимназия № 33» г. Перми; 1 057,200 – выполнение технической инвентаризации и паспортизации объекта; 48 585,924 – оснащение оборудованием, средствами обучения, мебелью, инвентарем строящегося корпуса МАОУ «Гимназия № 33» г. Перми
----	--	--

14	Объемы и источники финансирования осуществления капитальных вложений в объект по годам реализации, тыс. руб.	Всего	2022	2023
	бюджет города Перми	424 476,998	37 236,300	387 240,698
	бюджет Пермского края	49 889,13110	9 476,685	40 412,44610
	бюджет Российской Федерации	660 012,500	180 057,000	479 955,500

3.20.4. в таблице 9:

3.20.4.1. строку 11 изложить в следующей редакции:

11	Сроки осуществления капитальных вложений в объект капитального строительства	<p>2022-2023 годы, в том числе:</p> <p>2022 год - разработка проектной документации, выполнение работ по строительству, подключение (технологическое присоединение) к инженерным сетям;</p> <p>2023 год - выполнение работ по строительству, подключение (технологическое присоединение) к инженерным сетям, компенсация затрат на выполнение работ по выносу инженерных сетей, проведение авторского надзора, выполнение технической инвентаризации и паспортизации объекта, оснащение оборудованием, средствами обучения, мебелью, инвентарем строящегося корпуса МАОУ «Школа дизайна «Точка» г. Перми</p>
----	--	--

3.20.4.2. строки 13, 14 изложить в следующей редакции:

13	Сметная стоимость объекта муниципальной собственности Перми, тыс. руб.	<p>1 409 764,12550***, в том числе:</p> <p>27 644,80490 – разработка проектной документации;</p> <p>1 285 332,92633 – выполнение работ по строительству;</p> <p>24 512,19470 – подключение (технологическое присоединение) к инженерным сетям;</p> <p>4 738,77363 – компенсация затрат на выполнение работ по выносу инженерных сетей;</p> <p>2 100,71453 – проведение авторского надзора;</p> <p>1 219,96041 – выполнение технической инвентаризации и паспортизации объекта;</p> <p>64 214,751 – оснащение оборудованием, средствами обучения, мебелью, инвентарем строящегося корпуса МАОУ «Школа дизайна «Точка» г. Перми</p>		
14	Объемы и источники финансирования осуществления капитальных вложений в объект по годам реализации, тыс. руб.	Всего	2022	2023
	бюджет города Перми	626 194,60658	45 455,93258	580 738,674
	бюджет города Перми (неиспользованные ассигнования отчетного года)	1 113,66742	0,0	1 113,66742
	бюджет Пермского края	66 597,35150	9 476,685	57 120,66650
	бюджет Российской Федерации	660 012,500	180 057,000	479 955,500
	внебюджетные источники	55 846,000	0,00	55 846,000

3.20.5. в таблице 14:

3.20.5.1. строку 14 изложить в следующей редакции:

14	Объемы и источники финансирования осуществления капитальных вложений в объект по годам реализации, тыс. руб.	Всего	2020	2022	2023	2024
	бюджет города Перми	203 468,99187	2 750,000	4 130,99187	37 743,514	158 844,486

3.20.5.2. строки 16, 17 изложить в следующей редакции:

16	Проектная документация, и (или) результаты инженерных изысканий, и (или) заключения о проверке достоверности определения сметной стоимости объекта капитального строительства	положительное заключение экспертизы от 30 июля 2020 г. № 59-1-1-3-03.5437				
17	Протокол инвестиционной комиссии	протокол от 12 октября 2018 г. № 10, протокол от 28 ноября 2022 г. № 15				

3.20.6. в таблице 15 строку 14 изложить в следующей редакции:

14	Объемы и источники финансирования осуществления капитальных вложений в объект по годам реализации, тыс. руб.	Всего	2020	2022	2023	2024
	бюджет города Перми	167 251,18732	2 500,000	53,58732	42 211,245	122 486,355

4. В разделе «Система программных мероприятий подпрограммы 1.3 «Приведение имущественных комплексов муниципальных образовательных организаций города Перми в нормативное состояние» муниципальной программы «Развитие сети образовательных организаций города Перми»:

4.1. строки 1.3.1.1.1-1.3.1.1.1.4 изложить в следующей редакции:

1.3.1.1.1.1	количество учреждений, в которых устраиваются предписания надзорных органов	ед.	12	6	5	2	2	ДОУ	бюджет города Перми	135 371,683	204 752,810	44 933,154	221 716,900	260 936,400
1.3.1.1.1.2	количество учреждений, в которых устраиваются предписания надзорных органов	ед.	16	12	7	14	13							
1.3.1.1.1.3	количество учреждений, в которых устраиваются предписания надзорных органов	ед.	2	3	2	2	1	СОШ	бюджет города Перми	86 161,942	68 986,63700	176 950,765	262 326,000	223 640,100
1.3.1.1.1.4	количество учреждений, в которых устраиваются предписания надзорных органов	ед.	5	9	6	18	12		бюджет города Перми (неиспользованные ассигнования отчетного года)	8 887,826	0,0	0,0	0,0	0,0

4.2. строку «Итого по мероприятию 1.3.1.1.1, в том числе по источникам финансирования» изложить в следующей редакции:

Итого по мероприятию 1.3.1.1.1, в том числе по источникам финансирования	итого	235 916, 297	286 507, 047	231 193, 219	488 131, 600	488 131, 600
	бюджет города Перми	227 028, 471	286 507, 047	231 193, 219	488 131, 600	488 131, 600
	бюджет города Перми (неиспользованные ассигнования отчетного года)	8 887, 826	0,0	0,0	0,0	0,0

4.3. после строки «Итого по мероприятию 1.3.1.1.8, в том числе по источникам финансирования» дополнить строками 1.3.1.1.9, 1.3.1.1.9.1, «Итого по мероприятию 1.3.1.1.9, в том числе по источникам финансирования» следующего содержания:

1.3.1.1.9	Реализация программы «Комфортный край»																
1.3.1.1.9.1	количество благоустроенных территорий, прилетающих к зданиям образовательных учреждений	ед.	-	8	-	СОШ	бюджет города Перми	0,0	0,0	67 200, 000	0,0	0,0	0,0				
Итого по мероприятию 1.3.1.1.9, в том числе по источникам финансирования													0,0	0,0	67 200, 000	0,0	0,0

4.4. строку «Итого по основному мероприятию 1.3.1.1, в том числе по источникам финансирования» изложить в следующей редакции:

Итого по основному мероприятию 1.3.1.1, в том числе по источникам финансирования	итого	898 810, 11933	630 652, 44467	329 760, 319	490 281, 700	490 281, 700
	бюджет города Перми	281 458, 071	404 665, 447	300 460, 319	490 281, 700	490 281, 700
	бюджет города Перми (неиспользованные ассигнования отчетного года)	8 887, 826	0,0	0,0	0,0	0,0
	бюджет Пермского края	257 384, 32233	197 136, 99767	29 300, 000	0,0	0,0
бюджет Российской Федерации		351 079, 900	28 850, 000	0,0	0,0	0,0

4.5. строки 1.3.1.2.2.2, «Итого по мероприятию 1.3.1.2.2, в том числе по источникам финансирования» изложить в следующей редакции:

1.3.1.2.2.2	количество учреждений, для которых приобретаются оборудование, средства обучения, мебель, инвентарь	ед.	-	1	-	СОШ	бюджет города Перми	0,0	96 089, 242	0,0	0,0	0,0					
Итого по мероприятию 1.3.1.2.2, в том числе по источникам финансирования													22 733, 790	96 089, 242	0,0	0,0	0,0

4.6. строку «Итого по основному мероприятию 1.3.1.2, в том числе по источникам финансирования» изложить в следующей редакции:

Итого по основному мероприятию 1.3.1.2, в том числе по источникам финансирования	итого	91 521, 92067	372 359, 202	10 620, 000	0,0	0,0
	бюджет города Перми	52 261, 524	250 831, 972	0,0	0,0	0,0
	бюджет Пермского края	31 860, 39667	121 527, 230	10 620, 000	0,0	0,0
	бюджет Российской Федерации	7 400, 000	0,0	0,0	0,0	0,0

4.7. строки «Итого по задаче 1.3.1, в том числе по источникам финансирования», «Всего по подпрограмме 1.3, в том числе по источникам финансирования» изложить в следующей редакции:

Итого по задаче 1.3.1, в том числе по источникам финансирования	итого	990 332,040	1 051 634,54667	421 598,519	490 281,700	490 281,700
	бюджет города Перми	333 719,595	704 120,319	381 678,519	490 281,700	490 281,700
Всего по подпрограмме 1.3, в том числе по источникам финансирования	бюджет города Перми (неиспользованные ассигнования отчетного года)	8 887,826	0,0	0,0	0,0	0,0
	бюджет Пермского края	289 244,719	318 664,22767	39 920,000	0,0	0,0
	бюджет Российской Федерации	358 479,900	28 850,000	0,0	0,0	0,0
	всего	990 332,040	1 051 634,54667	421 598,519	490 281,700	490 281,700
	бюджет города Перми	333 719,595	704 120,319	381 678,519	490 281,700	490 281,700
	бюджет города Перми (неиспользованные ассигнования отчетного года)	8 887,826	0,0	0,0	0,0	0,0
	бюджет Пермского края	289 244,719	318 664,22767	39 920,000	0,0	0,0
	бюджет Российской Федерации	358 479,900	28 850,000	0,0	0,0	0,0

4.8. в приложении:

4.8.1. в строке 1.3.1.1.4:

4.8.1.1. строку:

количество учреждений, в которых устранены предписания надзорных органов		бюджет города Перми	48 879,405	15 051,32335	122 756,752	242 317,600	142 533,600
--	--	---------------------	------------	--------------	-------------	-------------	-------------

изложить в следующей редакции:

количество учреждений, в которых устранены предписания надзорных органов		бюджет города Перми	48 879,405	20 118,23635	158 473,465	242 317,600	142 533,600
--	--	---------------------	------------	--------------	-------------	-------------	-------------

4.8.1.2. строку:

МАОУ «Средняя общеобразовательная школа № 22 с углубленным изучением иностранных языков» г. Перми по ул. Сибирской, 80	2022	2024	бюджет города Перми	0,0	0,0	85 863,652	0,0	0,0
--	------	------	---------------------	-----	-----	------------	-----	-----

изложить в следующей редакции:

МАОУ «Средняя общеобразовательная школа № 22 с углубленным изучением иностранных языков» г. Перми по ул. Сибирской, 80	2022	2024	бюджет города Перми	0,0	0,0	121 580,365	0,0	0,0
--	------	------	---------------------	-----	-----	-------------	-----	-----

4.8.1.3. дополнить строкой следующего содержания:

МАОУ «СОШ № 101» г. Перми, ул. Репина, 12	2023	2023	бюджет города Перми	0,0	5 066,913	0,00	0,0	0,0
---	------	------	---------------------	-----	-----------	------	-----	-----

5. В разделе «Таблица показателей конечного результата муниципальной программы «Развитие сети образовательных организаций города Перми» 5.1. в строке 1 строки:

Количество созданных мест в дошкольных образовательных учреждениях за счет строительства, реконструкции, приобретения и безвозмездной передачи в муниципальную собственность города Перми зданий детских садов	ед.	650	-	585	-	-	-
в том числе количество дополнительно созданных мест с целью обеспечения дошкольным образованием детей в возрасте от 1,5 до 3 лет	ед.	-	-	80	-	-	-

изложить в следующей редакции:

Количество созданных мест в дошкольных образовательных учреждениях за счет строительства, реконструкции, приобретения и безвозмездной передачи в муниципальную собственность города Перми зданий детских садов	ед.	650	-	235	350	-	-
в том числе количество дополнительно созданных мест с целью обеспечения дошкольным образованием детей в возрасте от 1,5 до 3 лет	ед.	-	-	-	80	-	-

5.2. в строке 1.1.1 строку:

Количество введенных в эксплуатацию построенных зданий для размещения дошкольных образовательных учреждений	ед.	-	-	1	-	-	-
---	-----	---	---	---	---	---	---

изложить в следующей редакции:

Количество введенных в эксплуатацию построенных зданий для размещения дошкольных образовательных учреждений	ед.	-	-	-	1	-	-
---	-----	---	---	---	---	---	---

5.3. в строке 1.3.1 строки:

Доля ДОУ, в которых устранены предписания надзорных органов, от общего количества ДОУ	%	20,3	15,2	11,4	17,7	16,5	
Доля СОШ, в которых устранены предписания надзорных органов, от общего количества СОШ	%	4,0	7,9	5,9	17,8	11,9	

изложить в следующей редакции:

Доля ДОУ, в которых устранены предписания надзорных органов, от общего количества ДОУ	%	20,3	15,2	8,9	17,7	16,5	
Доля СОШ, в которых устранены предписания надзорных органов, от общего количества СОШ	%	4,0	8,9	5,9	17,8	11,9	

6. В приложении 2:

6.1. строку 1.2.1.1.1 изложить в следующей редакции:

1.2.1.1.1.1 выполнение работ по реконструкции здания под размещение общеобразовательной организации по ул. Целинной, 15 (общественные работы: выше 0,000)	01.01.2023	МКУ «УТЗ»	29.12.2023	акт выполненных работ	ед.	1	бюджет города Перми	1 345,50401
							бюджет Пермского края	14 277,600
							внебюджетные источники	151 553,39026

6.2. строки 1.2.1.1.1.4, 1.2.1.1.1.5 изложить в следующей редакции:

1.2.1.1.1.4	выполнение подключения к системе теплоснабжения при реконструкции здания под размещение общеобразовательной организации по ул. Целинной, 15	МКУ «УТЗ»	01.01.2023	29.12.2023	акт о подключении к системе теплоснабжения	ед.	1	бюджет города Перми	344,12887
1.2.1.1.1.5	выполнение работ по авторскому надзору за реконструкцией здания под размещение общеобразовательной организации по ул. Целинной, 15	МКУ «УТЗ»	01.01.2023	29.12.2023	акт сдачи-приемки оказанных услуг по проведению авторского надзора	ед.	1	бюджет города Перми бюджет города Перми (неиспользованные ассигнования отчетного года)	309,96377 99,81223

6.3. строку 1.2.1.1.1.6 признать утратившей силу;

6.4. строку 1.2.1.1.1.9 изложить в следующей редакции:

1.2.1.1.1.9	оплата исполнительного листа серии ФС № 035622859 по делу № А50-17155/2021 от 27.07.2022 (выполнение работ по реконструкции здания под размещение общеобразовательной организации по ул. Целинной, 15)	МКУ «УТЗ»	06.02.2023	31.08.2023	платежное поручение	ед.	1	внебюджетные источники	4 005,83497
-------------	--	-----------	------------	------------	---------------------	-----	---	------------------------	-------------

6.5. после строки 1.2.1.1.1.9 дополнить строкой 1.2.1.1.1.10 следующего содержания:

1.2.1.1.1.10	проведенные (актуализированные) инженерные изыскания для корректировки проектной документации по реконструкции здания под размещение общеобразовательной организации по ул. Целинной, 15	МКУ «УТЗ»	01.07.2023	29.12.2023	акт о выполнении работ	ед.	1	бюджет города Перми	80,00000
--------------	--	-----------	------------	------------	------------------------	-----	---	---------------------	----------

6.6. строку «Итого по мероприятию 1.2.1.1.1, в том числе по источникам финансирования» изложить в следующей редакции:

Итого по мероприятию 1.2.1.1.1, в том числе по источникам финансирования		итого		177 167,44720
		бюджет города Перми		3 869,94197
		бюджет города Перми (неиспользованные ассигнования отчетного года)		99,81223
		бюджет Пермского края		14 277,600
		внебюджетные источники		158 920,093

6.7. после строки 1.2.1.1.1.9.7 дополнить строкой 1.2.1.1.1.9.8 следующего содержания:

1.2.1.1.1.9.8	оснащение оборудованием, средствами обучения, мебелью, инвентарем строящегося корпуса МАОУ «Гимназия № 33» г. Перми	МАОУ «Гимназия № 33» г. Перми	01.07.2023	29.12.2023	Накладная, счет-фактура	ед.	1	бюджет города Перми	48 585,924
---------------	---	-------------------------------	------------	------------	-------------------------	-----	---	---------------------	------------

6.8. строку «Итого по мероприятию 1.2.1.1.9, в том числе по источникам финансирования» изложить в следующей редакции:

Итого по мероприятию 1.2.1.1.9, в том числе по источникам финансирования	итого	907 608,64410
	бюджет города Перми	387 240,698
	бюджет Пермского края	40 412,44610
	бюджет Российской Федерации	479 955,500

6.9. строку 1.2.1.1.10.1 изложить в следующей редакции:

1.2.1.1.10.1	выполнение работ по строительству нового корпуса МАОУ «Школа дизайна «Точка» г. Перми	МКУ «УТЗ»	01.01.2023	29.12.2023	акт выполненных работ	ед.	1	бюджет города Перми	501 281,47642
								бюджет Пермского края	57 120,66650
								бюджет Российской Федерации	479 955,500
								внебюджетные источники	55 846,000

6.10. строку 1.2.1.1.10.8 изложить в следующей редакции:

1.2.1.1.10.8	выполнение работ по технической инвентаризации и паспортизации объекта	МКУ «УТЗ»	10.12.2023	29.12.2023	акт выполненных работ	ед.	1	бюджет города Перми	1 219,96041
--------------	--	-----------	------------	------------	-----------------------	-----	---	---------------------	-------------

6.11. после строки 1.2.1.1.10.8 дополнить строкой 1.2.1.1.10.9 следующего содержания:

1.2.1.1.10.9	оснащение оборудованием, средствами обучения, мебелью, инвентарем строящегося корпуса МАОУ «Школа дизайна «Точка» г. Перми	МАОУ «Школа дизайна «Точка» г. Перми	01.07.2023	29.12.2023	Накладная, счет-фактура	ед.	1	бюджет города Перми	64 214,751
--------------	--	--------------------------------------	------------	------------	-------------------------	-----	---	---------------------	------------

6.12. строку «Итого по мероприятию 1.2.1.1.10, в том числе по источникам финансирования» изложить в следующей редакции:

Итого по мероприятию 1.2.1.1.10, в том числе по источникам финансирования	итого	1 174 774,50792
	бюджет города Перми	580 738,674
	бюджет города Перми (неиспользованные ассигнования отчетного года)	1 113,66742
	бюджет Пермского края	57 120,66650
	бюджет Российской Федерации	479 955,500
	внебюджетные источники	55 846,000

6.13. строки «Итого по основному мероприятию 1.2.1.1, в том числе по источникам финансирования», «Итого по задаче 1.2.1, в том числе по источникам финансирования» изложить в следующей редакции:

Итого по основному мероприятию 1.2.1.1, в том числе по источникам финансирования		итого	3 683 515,848
		бюджет города Перми	1 074 327,11397
		бюджет города Перми (неиспользованные ассигнования отчетного года)	21 393,45443
		бюджет Пермского края	115 876,08660
		бюджет Российской Федерации	1 037 153,100
		внебюджетные источники	1 434 766,093
Итого по задаче 1.2.1, в том числе по источникам финансирования		итого	3 683 515,848
		бюджет города Перми	1 074 327,11397
		бюджет города Перми (неиспользованные ассигнования отчетного года)	21 393,45443
		бюджет Пермского края	115 876,08660
		бюджет Российской Федерации	1 037 153,100
		внебюджетные источники	1 434 766,093

6.14. строку 1.2.2.1.1.10 изложить в следующей редакции:

1.2.2.1.1.10	выполнение работ по авторскому надзору за строительством спортивного зала для МАОУ «СОШ № 81» г. Перми	МКУ «УТЗ»	15.09.2023	29.12.2023	акт выполненных работ	ед.	1	бюджет города Перми	54,92032
--------------	--	-----------	------------	------------	-----------------------	-----	---	---------------------	----------

6.15. строку 1.2.2.1.1.12 изложить в следующей редакции:

1.2.2.1.1.12	выполнение подключения (технологического присоединения) к централизованной системе водоотведения при строительстве спортивного зала МАОУ «СОШ № 81» г. Перми	МКУ «УТЗ»	01.01.2023	29.12.2023	счет на предоплату на подключение (технологическое присоединение) к централизованной системе водоотведения	ед.	1	бюджет города Перми	591,99525
--------------	--	-----------	------------	------------	--	-----	---	---------------------	-----------

6.16. строку «Итого по мероприятию 1.2.2.1.1, в том числе по источникам финансирования» изложить в следующей редакции:

Итого по мероприятию 1.2.2.1.1, в том числе по источникам финансирования		бюджет города Перми		37 743,514
--	--	---------------------	--	------------

6.17. строку 1.2.2.1.2.5 изложить в следующей редакции:

1.2.2.1.2.5	выполнение подключения (технологического присоединения) к электрическим сетям при строительстве спортивного зала МАОУ «СОШ № 96» г. Перми	МКУ «УТЗ»	01.01.2023	29.12.2023	счет на предоплату на подключение (технологического присоединения) к электрическим сетям	ед.	1	бюджет города Перми	2 036,80758
-------------	---	-----------	------------	------------	--	-----	---	---------------------	-------------

6.18. строку 1.2.2.1.2.9 изложить в следующей редакции:

1.2.2.1.2.9	выполнение работ по авторскому надзору за строительством спортивного зала для МАОУ «СОШ № 96» г. Перми	МКУ «УТЗ»	15.08.2023	29.12.2023	акт выполненных работ	ед.	1	бюджет города Перми	77,64479
-------------	--	-----------	------------	------------	-----------------------	-----	---	---------------------	----------

6.19. строку «Итого по мероприятию 1.2.2.1.2, в том числе по источникам финансирования» изложить в следующей редакции:

Итого по мероприятию 1.2.2.1.2, в том числе по источникам финансирования								бюджет города Перми	42 211,245
--	--	--	--	--	--	--	--	---------------------	------------

6.20. строки «Итого по основному мероприятию 1.2.2.1, в том числе по источникам финансирования», «Итого по задаче 1.2.2, в том числе по источникам финансирования», «Всего по подпрограмме 1.2, в том числе по источникам финансирования» изложить в следующей редакции:

Итого по основному мероприятию 1.2.2.1, в том числе по источникам финансирования					бюджет города Перми			бюджет города Перми	79 954,759
Итого по задаче 1.2.2, в том числе по источникам финансирования					бюджет города Перми			бюджет города Перми	79 954,759
Всего по подпрограмме 1.2, в том числе по источникам финансирования					итого			бюджет города Перми	3 763 470,607
					бюджет города Перми			бюджет города Перми	1 154 281,87297
					бюджет города Перми (неиспользованные ассигнования отчетного года)			бюджет города Перми	21 393,45443
					бюджет Пермского края			бюджет Пермского края	115 876,08660
					бюджет Российской Федерации			бюджет Российской Федерации	1 037 153,100
					внебюджетные источники			внебюджетные источники	1 434 766,093

7. В приложении 3:

7.1. строку 1.3.1.1.1 изложить в следующей редакции:

1.3.1.1.1.1	приведение в нормативное состояние имущественных комплексов ДОУ	ДОУ	09.01.2023	29.12.2023	количество учреждений, в которых устраняются предписания надзорных органов	ед.	6	бюджет города Перми	204 752,810
						количество учреждений, в которых устранены предписания надзорных органов	ед.	12	бюджет города Перми

7.2. после строки 1.3.1.1.1.17 дополнить строкой 1.3.1.1.1.18 следующего содержания:

1.3.1.1.1.18	выполнение работ по текущему ремонту системы электроснабжения и полов здания МАДОУ «Детский сад «Чулпан» г. Перми, ул. Крупской, 85а	МАДОУ «Детский сад «Чулпан» г. Перми	01.07.2023	29.12.2023	количество видов документов (акт выполненных работ)	ед.	1	бюджет города Перми	5 801,784
--------------	--	--------------------------------------	------------	------------	---	-----	---	---------------------	-----------

7.3. строку 1.3.1.1.1.2 изложить в следующей редакции:

1.3.1.1.1.2	приведение в нормативное состояние имущественных комплексов СОШ	СОШ	09.01.2023	29.12.2023	количество учреждений, в которых устраниются предписания надзорных органов	ед.	3	бюджет города Перми	68 986,637

7.4. после строки 1.3.1.1.1.2.20 дополнить строкой 1.3.1.1.1.2.21 следующего содержания:

1.3.1.1.1.2.21	выполнение работ по капитальному ремонту кровли здания МАОУ «СОШ № 101» г. Перми, ул. Репина, 12	МАОУ «СОШ № 101» г. Перми	01.07.2023	29.12.2023	количество видов документов (акт выполненных работ)	ед.	1	бюджет города Перми	5 066,913
----------------	--	---------------------------	------------	------------	---	-----	---	------------------------	-----------

7.5. строку «Итого по мероприятию 1.3.1.1.1, в том числе по источникам финансирования» изложить в следующей редакции:

Итого по мероприятию 1.3.1.1.1, в том числе по источникам финансирования								бюджет города Перми	286 507,047
--	--	--	--	--	--	--	--	------------------------	-------------

7.6. строки 1.3.1.2.2.1, 1.3.1.2.2.1.1, «Итого по мероприятию 1.3.1.2.2, в том числе по источникам финансирования» изложить в следующей редакции:

1.3.1.2.2.1	оснащение муниципальных общеобразовательных учреждений оборудованием, средствами обучения, мебели, инвентаря	МАОУ, МБОУ	09.01.2023	29.12.2023	количество учреждений, для которых приобретаются оборудование, средства обучения, мебель, инвентарь	ед.	1	бюджет города Перми	96 089,242
1.3.1.2.2.1.1	приобретение средств обучения, воспитания, мебели и инвентаря в соответствии с Федеральным перечнем МАОУ «Лицей № 10» г. Перми	МАОУ «Лицей № 10» г. Перми	09.01.2023	29.12.2023	накладная, счет-фактура	ед.	1	бюджет города Перми	96 089,242
Итого по мероприятию 1.3.1.2.2, в том числе по источникам финансирования								бюджет города Перми	96 089,242

7.7. строку «Итого по основному мероприятию 1.3.1.2, в том числе по источникам финансирования» изложить в следующей редакции:

Итого по основному мероприятию 1.3.1.2, в том числе по источникам финансирования							итого		372 359,202
							бюджет города Перми		250 831,972
							бюджет Пермского края		121 527,230

7.8. строки «Итого по задаче 1.3.1, в том числе по источникам финансирования», «Всего по подпрограмме 1.3, в том числе по источникам финансирования» изложить в следующей редакции:

Итого по задаче 1.3.1, в том числе по источникам финансирования	итого	1 051 634,54667
	бюджет города Перми	704 120,319
	бюджет Пермского края	318 664,22767
Всего по подпрограмме 1.3, в том числе по источникам финансирования	бюджет Российской Федерации	28 850,000
	всего	1 051 634,54667
	бюджет города Перми	704 120,319
	бюджет Пермского края	318 664,22767
	бюджет Российской Федерации	28 850,000



АДМИНИСТРАЦИЯ ГОРОДА ПЕРМИ ПОСТАНОВЛЕНИЕ

01.08.2023

№ 653

О внесении изменений в Порядок предоставления субсидий на благоустройство дворовых территорий многоквартирных домов города Перми в рамках реализации муниципальной программы «Формирование современной городской среды», утвержденный постановлением администрации города Перми от 05.05.2017 № 342

В соответствии с Бюджетным кодексом Российской Федерации, постановлениями Правительства Российской Федерации от 30 декабря 2017 г. № 1710 «Об утверждении государственной программы Российской Федерации «Обеспечение доступным и комфортным жильем и коммунальными услугами граждан Российской Федерации», от 18 сентября 2020 г. № 1492 «Об общих требованиях к нормативным правовым актам, муниципальным правовым актам, регулирующим предоставление субсидий, в том числе грантов в форме субсидий, юридическим лицам, индивидуальным предпринимателям, а также физическим лицам – производителям товаров, работ, услуг, и о признании утратившими силу некоторых актов Правительства Российской Федерации и отдельных положений некоторых актов Правительства Российской Федерации», постановлением Правительства Пермского края от 03 октября 2013 г. № 1331-п «Об утверждении государственной программы Пермского края «Градостроительная и жилищная политика, создание условий для комфортной городской среды», решением Пермской городской Думы от 28 августа 2007 г. № 185 «Об утверждении Положения о бюджете и бюджетном процессе в городе Перми» администрация города Перми ПОСТАНОВЛЯЕТ:

1. Внести в Порядок предоставления субсидий на благоустройство дворовых территорий многоквартирных домов города Перми в рамках реализации муниципальной программы «Формирование современной городской среды», утвержденный постановлением администрации города Перми от 05 мая 2017 г. № 342 (в ред. от 11.08.2017 № 615, от 23.11.2017 № 1069, от 11.04.2018 № 224, от 15.06.2018 № 394, от 15.03.2019 № 163, от 14.05.2019 № 168-П, от 10.06.2019 № 254, от 14.08.2019 № 473, от 01.10.2019 № 617, от 25.10.2019 № 796, от 09.01.2020 № 4, от 13.02.2020 № 136, от 24.04.2020 № 384, от 29.09.2020 № 905, от 22.01.2021 № 19, от 19.03.2021 № 175, от 21.04.2021 № 280, от 30.08.2021 № 630, от 16.09.2021 № 710, от 13.10.2021 № 851, от 16.11.2021 № 1015, от 27.12.2021 № 1231, от 03.03.2022 № 137, от 01.06.2022 № 432, от 20.06.2022 № 494, от 16.08.2022 № 693, от 07.09.2022 № 768, от 31.10.2022 № 1099, от 28.11.2022 № 1199, от 03.03.2023 № 167, от 27.03.2023 № 239, от 21.07.2023 № 626), следующие изменения:

1.1. в пункте 2.9 слова «в срок по 15 апреля» заменить словами «в срок по 15 августа»;

1.2. в пункте 2.12 слова «в течение 3 месяцев со дня утверждения заявки на предоставление субсидии в очередном финансовом году, но не позднее 15 августа» заменить словами «в случае утверждения заявки на предоставление субсидии в очередном финансовом году не позднее 15 октября».

2. Настоящее постановление вступает в силу со дня официального опубликования в печатном средстве массовой информации «Официальный бюллетень органов местного самоуправления муниципального образования город Пермь».

3. Управлению по общим вопросам администрации города Перми обеспечить опубликование настоящего постановления в печатном средстве массовой информации «Официальный бюллетень органов местного самоуправления муниципального образования город Пермь».

4. Информационно-аналитическому управлению администрации города Перми обеспечить опубликование (обнародование) настоящего постановления на официальном сайте муниципального образования город Пермь в информационно-телекоммуникационной сети Интернет.

5. Контроль за исполнением настоящего постановления возложить на заместителя главы администрации города Перми Субботина И.А.

Временно исполняющий полномочия
Главы города Перми

О.Н. Андрианова



АДМИНИСТРАЦИЯ ГОРОДА ПЕРМИ ПОСТАНОВЛЕНИЕ

01.08.2023

№ 654

О внесении изменений в Перечень объектов озеленения общего пользования города Перми, утвержденный постановлением администрации города Перми от 29.04.2011 № 188

В соответствии со статьей 16 Федерального закона от 06 октября 2003 г. № 131-ФЗ «Об общих принципах организации местного самоуправления в Российской Федерации», Уставом города Перми администрация города Перми ПОСТАНОВЛЯЕТ:

1. Внести изменения в Перечень объектов озеленения общего пользования города Перми, утвержденный постановлением администрации города Перми от 29 апреля 2011 г. № 188 (в ред. от 19.12.2012 № 933, от 13.08.2014 № 537, от 20.01.2016 № 33, от 15.02.2016 № 93, от 04.05.2016 № 300, от 06.09.2016 № 660, от 03.02.2017 № 71, от 18.05.2017 № 371, от 19.12.2017 № 1156, от 13.04.2018 № 229, от 15.01.2019 № 17, от 01.08.2019 № 440, от 06.09.2019 № 537, от 16.07.2020 № 618, от 19.02.2021 № 92, от 28.05.2021 № 385, от 06.09.2021 № 679, от 16.11.2021 № 1010, от 15.03.2022 № 171, от 20.06.2022 № 495, от 27.01.2023 № 47, от 05.05.2023 № 363), изложив в редакции согласно приложению к настоящему постановлению.

2. Настоящее постановление вступает в силу со дня официального опубликования в печатном средстве массовой информации «Официальный бюллетень органов местного самоуправления муниципального образования город Пермь».

3. Управлению по общим вопросам администрации города Перми обеспечить опубликование настоящего постановления в печатном средстве массовой информации «Официальный бюллетень органов местного самоуправления муниципального образования город Пермь».

4. Информационно-аналитическому управлению администрации города Перми обеспечить опубликование (обнародование) настоящего постановления на официальном сайте муниципального образования город Пермь в информационно-телекоммуникационной сети Интернет.

5. Контроль за исполнением настоящего постановления возложить на заместителя главы администрации города Перми Галиханова Д.К.

Временно исполняющий полномочия
Главы города Перми

О.Н. Андрианова

Приложение
к постановлению администрации
города Перми
от 01.08.2023 № 654

ПЕРЕЧЕНЬ
объектов озеленения общего пользования города Перми

№	№ по району	Наименование объекта озеленения общего пользования	Место расположения	Эксплуатационная категория	Уровень содержания	Площадь в соответствии с техническими паспортами (актами обследования), кв. м	Координирующий функциональный орган администрации города Перми
1	2	3	4	5	6	7	8
I. Парки, сады, скверы, бульвары							
Дзержинский район							
1	1	Парк культуры и отдыха «Балатово»	от шоссе Космонавтов до ул. Подлесной	1	средний	194375,0	ДДБ
2	2	Сквер по ул. Сергея Есенина	внутри квартала между ул. Сергея Есенина, 5/2 и ул. Маяковского, 33/1	3	минимальный	13700,7	ДДБ
3	3	Сквер им. Олега Новоселова	ул. Хохрякова между ул. Окулова и ул. Петропавловской	1	средний	15795,0	ДДБ
4	4	Сквер им. Ф.Э. Дзержинского	угол ул. Ленина и ул. Екатеринбургской	1	средний	11765,0	ДДБ
5	5	Сад им. 250-летия города Перми	между ул. Ленина и ул. Окулова до трамвайных путей	1	средний	56731,5	ДДБ
6	6	Сквер имени Героя Советского Союза Михаила Петровича Пономарева	пересечение ул. Энгельса и ул. Локомотивной	1	средний	4157,0	ДДБ
7	7	Бульвар по проспекту Парковому	проспект Парковый от ул. Зои Космодемьянской до ул. Куфонина	1	средний	27849,0	ДДБ
8	8	Сквер по ул. Алтайской	угол ул. Алтайской и ул. 9-го Января	3	минимальный	4011,0	ДДБ
9	9	Сквер по ул. Екатеринбургской, 220 с откосами	от ул. Хохрякова вдоль дома по ул. Екатеринбургской, 220	2	допустимый	3800,0	ДДБ
10	10	Сквер на ул. Академика Вавилова, 4	вдоль дома по ул. Академика Вавилова, 4	3	минимальный	2650,0	ДДБ
11	11	Сквер на ул. Таврической	территория вдоль домов по ул. Челюскинцев, 13 и ул. Таврической, 20, 22 до ул. Мильчакова	3	минимальный	6594,0	ДДБ

1	2	3	4	5	6	7	8
12	12	Сквер им. В.А. Михеева	территория между домами по ул. Строителей, 10 и проспектом Парковым, 1а, 3	1	средний	3600,00	ДДБ
13	13	Сквер по проспекту Парковому, 66	вдоль здания по проспекту Парковому, 66	1	средний	4300,00	ДДБ
14	14	Бульвар по ул. Маяковского	вдоль здания по ул. Маяковского, 48	1	средний	3800,0	ДДБ
15	15	Сквер по ул. Екатерининской	вдоль автозаправочной станции по ул. Екатерининской, 225	1	средний	3762,6	ДДБ
16	16	Сквер по ул. Куфонина	перед зданиями по ул. Куфонина, 28 и 28/1	1	средний	8176,0	ДДБ
17	17	Бульвар в ЖК «Боровики»	центральная аллея по ул. Хабаровской в микрорайоне «Боровики»	2	допустимый	7941	ДДБ
18	18	Сквер по ул. Докучаева, 40	между домами по ул. Докучаева, 40 и ул. Докучаева, 40в	2	допустимый	6997	ДДБ
Итого в Дзержинском районе: 18 объектов							
Индустриальный район							
19	1	Парк у Андроновских прудов	ул. Архитектора Связева – лесной массив	2	допустимый	151949,1	ДДБ
20	2	Сад им. Миндовского (место массового отдыха) ¹	ул. Мира между ул. Советской Армии и ул. Снайперов	1	средний	93667,0	ДЖМП
21	3	Бульвар по ул. Советской Армии	ул. Советской Армии от ул. Мира до здания по ул. Советской Армии, 4	1	средний	18927,4	ДДБ
22	4	Сквер у здания по ул. Советской Армии, 4	пересечение шоссе Космонавтов и ул. Советской Армии	1	средний	20747,5	ДДБ
23	5	Сквер по ул. Космонавта Леонова	вдоль шоссе Космонавтов от ул. Космонавта Леонова до ул. Качалова, 10	2	допустимый	8947,6	ДДБ
24	6	Бульвар по ул. Космонавта Леонова	вдоль ул. Космонавта Леонова от ул. Космонавта Беляева до ул. Архитектора Связева	2	допустимый	34701,00	ДДБ
25	7	Бульвар по ул. Братьев Игнатовых	ул. Братьев Игнатовых от ул. Мира до шоссе Космонавтов	2	допустимый	11636,0	ДДБ
26	8	Бульвар по ул. Геологов	ул. Геологов от ул. Космонавта Леонова до ул. Композитора Глинки	2	допустимый	13040,0	ДДБ
27	9	Сквер по ул. Нефтяников	пересечение ул. Нефтяников и ул. Одоевского (четная сторона)	2	допустимый	1806,1	ДДБ
28	10	Сквер по ул. Капитана Гастелло	пересечение ул. Капитана Гастелло и ул. Левченко	3	минимальный	1512,0	ДДБ
Итого в Индустриальном районе: 10 объектов							

1	2	3	4	5	6	7	8
Кировский район							
29	1	Парк культуры и отдыха (место массового отдыха) ¹	внутри квартала между ул. Маршала Рыбалко, ул. Сысольской и ул. Дипагова	1	средний	17464,0	ДКМП
30	2	Сквер у клуба им. С.М. Кирова	внутри квартала между ул. Маршала Рыбалко, ул. Гальперина и ул. Автозаводской	1	средний	56202,2	ДДБ
31	3	Сквер им. Александра Невского	в границах ул. Ласьвинской и ул. Маршала Рыбалко	2	допустимый	6306,92	ДДБ
32	4	Сквер по ул. Торговой	ул. Торговая от ул. Автозаводской до ул. Маршала Рыбалко	2	допустимый	25966,2	ДДБ
33	5	Сквер по ул. Худанина	ул. Закамская от ул. Чистопольской до ул. Худанина	2	допустимый	15080,2	ДДБ
34	6	Сквер у Дворца культуры «Урал»	внутри квартала между ул. Воронежской, ул. Фадеева, ул. Мензелинской	1	средний	25232,6	ДДБ
35	7	Сквер у Дворца культуры им. С.М. Кирова	ул. Кировградская от ул. Федосеева до ул. Ласьвинской в сторону набережной реки Камы	1	средний	28025,2	ДДБ
36	8	Сквер по ул. Танцорова	ул. Танцорова к реке Каме	2	допустимый	4800,0	ДДБ
37	9	Сквер на набережной реки Камы	набережная реки Камы от ул. Чистопольской до ул. Шишкина	2	допустимый	81781,0	ДДБ
38	10	Бульвар по ул. Ласьвинской	ул. Ласьвинская между ул. Александра Невского и ул. Кировградской	1	средний	4630,00	ДДБ
Итого в Кировском районе: 10 объектов							
Ленинский район							
39	1	Театральный сад	внутри квартала между ул. Ленина, ул. Сибирской и ул. 25-го Октября	1	средний	31829,5	ДДБ
40	2	Сад им. Н.В. Гоголя	ул. Окулова между ул. Попова и ул. Свердловской	2	допустимый	13146,7	ДДБ
41	3	Сад Декабристов	между ул. Клименко, ул. Луначарского, ул. Николая Островского и ул. Луначарского 2-й	2	допустимый	13434,8	ДДБ
42	4	Сквер им. Решетникова	ул. Монастырская от ул. Сибирской до ул. Максима Горького	1	средний	6075,8	ДДБ
43	5	Сквер у гостиницы «Урал»	вдоль здания по ул. Ленина, 58	1	средний	10818,9	ДДБ

1	2	3	4	5	6	7	8
44	Сад им. Любимова (сад им. С.М. Кирова)		угол ул. 25-го Октября и ул. Луначарского (четная сторона)	2	допустимый	12017,50	ДДБ
			угол ул. 25-го Октября и ул. Луначарского (нечетная сторона)				
45	Сквер Уральских добровольцев		ул. Куйбышева между ул. Петропавловской и ул. Советской	1	средний	12946,5	ДДБ
46	Сквер «Сказки Пушкина»		за зданием по ул. Сибирской, 20	1	средний	2722,3	ДДБ
47	Сквер у Воинского кладбища		от Северной дамбы до Егошихинского некрополя	1	средний	11790,4	ДДБ
48	Сквер купцов Грибушинных		пересечение ул. Ленина и ул. Максима Горького	2	допустимый	2572,0	ДДБ
49	Сквер им. Мамина-Сибиряка (сквер на Соборной площади)		Комсомольский проспект между ул. Окулова и ул. Монастырской	1	средний	5398,1	ДДБ
50	Сквер в 66 квартале, эспланада		участок между ул. Ленина, ул. Борчанинова, ул. Петропавловской и ул. Попова	1	средний	54759,2	ДДБ
51	Сквер в 64 квартале, эспланада		участок между ул. Ленина, ул. Крисанова, ул. Петропавловской и ул. Борчанинова	1	средний	42906,7	ДДБ
52	Сквер в 68 квартале, эспланада ¹		участок между ул. Ленина, ул. Попова и ул. Петропавловской	1	средний	40312,5	ДДБ
53	Сквер «Аллея Памяти» по ул. Екатеринбургской		вдоль зданий по ул. Екатеринбургской, 162, 166	2	допустимый	3071,4	ДДБ
54	Сквер им. Татищева (сквер Разгуляйский)		ул. Ленина от ул. Клименко до ул. Суксунской	1	средний	6825,3	ДДБ
55	Сквер на нижней части набережной реки Камы ¹		от Речного вокзала до грузового порта (включая откосы до отвода железной дороги)	1	средний	95205,7	ДДБ
56	Сквер у Свято-Троицкого Кафедрального собора		ул. Монастырская, 74	2	допустимый	1865,0	ДДБ
57	Сквер им. Парижских коммунаров		ул. Александра Матросова от ул. Окулова до ул. Монастырской	3	минимальный	2953,4	ДДБ
58	Бульвар по Комсомольскому проспекту от ул. Монастырской до ул. Пушкина		Комсомольский проспект от ул. Пушкина до ул. Монастырской	1	средний	8183,8	ДДБ
59	Сквер на верхней набережной реки Камы		ул. Газеты «Звезда» – ул. Окулова – ул. Осинская – железнодорожное полотно	1	средний	24436,6	ДДБ

1	2	3	4	5	6	7	8
60	Сквер на Торфянке		ул. Торфяная, 28б	3	минимальный	3517,0	ДДБ
Итого в Ленинском районе: 22 объекта							
Мотовилихинский район							
61	Сад им. Свердлова (место мас-сового отдыха) ¹		угол ул. Соликамской и ул. 1905 года	1	средний	19293,3	ДКМП
62	Сад на Северной дамбе		ул. Уральская от путепровода до ул. Крупской и откос на нечетной стороне	2	допустимый	22201,6	ДДБ
63	Сквер имени конструктора Калачникова		ул. Розалии Землячки между ул. Уральской и ул. Лебедева	1	средний	26670,2	ДДБ
64	Сквер на площади Дружбы		от бульвара Гагарина до площади Дружбы	2	допустимый	14815,3	ДДБ
65	Сквер у здания по ул. Уральской, 93		ул. Уральская, 93	2	допустимый	18391,7	ДДБ
66	Сквер у памятника архитектору «Дом специалистов»		ул. Уральская между ул. Металлистов и ул. Металлургов	2	допустимый	17852,4	ДДБ
67	Сквер им. Борцов Революции		в створе ул. Труда и ул. Огородникова	2	допустимый	7168,6	ДДБ
68	Сквер журналистов		ул. Уинская между ул. Пушкарской и ул. Юрша (четная сторона)	2	допустимый	12700,0	ДДБ
69	Бульвар по ул. Металлистов		ул. Металлистов между ул. Лебедева и ул. Уральской	2	допустимый	3500,0	ДДБ
70	Бульвар по ул. Крупской от площади Дружбы до ул. Макаренко		ул. Крупской от площади Дружбы до ул. Макаренко	1	средний	25436,0	ДДБ
71	Бульвар Гагарина от площади Дружбы до ул. Макаренко		бульвар Гагарина от площади Дружбы до ул. Макаренко	1	средний	12632,0	ДДБ
72	Бульвар по ул. Крупской от ул. Макаренко до ул. Ушинского		ул. Крупской от ул. Макаренко до ул. Ушинского	1	средний	34750,0	ДДБ
73	Бульвар Гагарина от ул. Патрикса Лумумбы до ул. Старцева		бульвар Гагарина от ул. Патрикса Лумумбы до ул. Старцева (нечетная сторона)	2	допустимый	14200,0	ДДБ
74	Бульвар по ул. Дружбы		ул. Дружбы от площади Дружбы до ул. Тургенева	2	допустимый	14946,0	ДДБ
75	Сквер им. Ю.А. Гагарина		на пересечении бульвара Гагарина и ул. Старцева	2	допустимый	4219,0	ДДБ

1	2	3	4	5	6	7	8
76	16	Сквер по ул. Уральской, 81	ул. Уральская от ул. Циолковского до ул. Работницы	2	допустимый	2845,6	ДДБ
77	17	Сквер по ул. КИМ	участок от ул. КИМ, 53 до ул. Инженерной, 5	3	минимальный	4900,00	ДДБ
78	18	Сквер около здания по ул. Технической, 10	между зданиями по ул. Крупской, 45-47 и зданием по ул. Технической, 10	3	минимальный	17440,00	ДДБ
79	19	Сквер по ул. Аркадия Гайдара	ул. Аркадия Гайдара от ул. Аркадия Гайдара, 86 до ул. Аркадия Гайдара, 16	3	минимальный	10250,00	ДДБ
80	20	Сквер по ул. Хрустальной	между ул. Хрустальной и ул. Чехова до ул. Никулинской	3	минимальный	3478,1	ДДБ
81	21	Сквер по ул. Гашкова, 20	пересечение ул. Гашкова и ул. Ивана Франко	2	допустимый	7654	ДДБ
82	22	Сквер по ул. Уральской	в границах ул. Уральской, ул. Якова Свердлова, ул. Садовой	2	допустимый	42563	ДДБ
Итого в Мотовилихинском районе: 22 объекта							
Орджоникидзевский район							
83	1	Парк культуры и отдыха им. А.П. Чехова (место массового отдыха) ¹	между ул. Писарева, ул. Репина, ул. Гайвинской и ул. Мелитопольской	1	средний	79502,0	ДКМП
84	2	Сквер у Дворца культуры им. А.С. Пушкина	ул. Героя Васькина между ул. Александра Щербакова и ул. Белозерской	2	допустимый	16063,0	ДДБ
85	3	Сквер «Пионерский»	ул. Маршала Толбухина между ул. Писарева и ул. Никитина	2	допустимый	4937,2	ДДБ
86	4	Сквер у Дворца культуры им. А.П. Чехова	между ул. Лобвинской, ул. Репина, ул. Писарева и ул. Мелитопольской	1	средний	55817,0	ДДБ
87	5	Сквер на ж/д станции «Молодежная»	дамба Камской ГЭС	2	допустимый	15013,4	ДДБ
88	6	Сквер им. П. Морозова	ул. Александра Щербакова от ул. Первомайской до ул. Валежной и ул. Цимлянской	2	допустимый	65443	ДДБ
89	7	Сквер им. Мичурина	угол ул. Академика Веденеева и ул. Первомайской (участок № 1) угол ул. Первомайской и ул. Академика Веденеева (участок № 2)	2	допустимый	12400,0	ДДБ

1	2	3	4	5	6	7	8
90	8	Сквер по ул. Кавказской	ул. Кавказская между ул. Белозерской и ул. Александра Щербакова	2	допустимый	12771,4	ДДБ
91	9	Бульвар по ул. Репина	от ул. Кабельщиков по ул. Репина до ул. Гайвинской	2	допустимый	9281,0	ДДБ
92	10	Сквер по ул. Генерала Черняховского	между домами по ул. Генерала Черняховского, 56 и ул. Генерала Черняховского, 60	2	допустимый	6400,0	ДДБ
93	11	Сквер по ул. Академика Веденева	перед зданием по ул. Академика Веденева, 54	2	допустимый	11270,0	ДДБ
94	12	Аллея им. В.В. Шокина	по ул. Корсуньской от ул. Евгения Пузырева до дома по ул. Корсуньской, 23	3	минимальный	4233,0	ДДБ
Итого в Орджоникидзевском районе: 12 объектов							
Свердловский район							
95	1	Историко-природный комплекс «Сад им. Максима Горького» (особо охраняемая природная территория)	между ул. Краснова, ул. Сибирской, ул. Революции и Комсомольским проспектом	1	средний	82315,5	УЭП
96	2	Сквер у памятника архитектуры «Дом чекистов»	вдоль дома по ул. Сибирской, 32	2	допустимый	5631,3	ДДБ
97	3	Сквер им. М.И. Субботина	ул. Чкалова между ул. Куйбышева и ул. Героев Хасана	2	допустимый	53107,0	ДДБ
98	4	Сквер у МАУК «Пермский городской дворец культуры имени А.Г. Солдатова»	от Комсомольского проспекта до здания МАУК «Пермский городской дворец культуры имени А.Г. Солдатова»	1	средний	6235,0	ДДБ
99	5	Бульвар по Комсомольскому проспекту от ул. Белинского до ул. Чкалова	Комсомольский проспект между ул. Белинского и ул. Чкалова	1	средний	37240,0	ДДБ
100	6	Сквер Авиаторов	ул. Куйбышева между ул. Саранской и ул. Обвинской	2	допустимый	18863,2	ДДБ
101	7	Сквер по ул. Куйбышева, 111	вдоль здания по ул. Куйбышева, 111	3	минимальный	9064,0	ДДБ
102	8	Сквер по ул. Героев Хасана – ул. Чкалова	угол ул. Героев Хасана и ул. Чкалова	2	допустимый	4630,0	ДДБ

1	2	3	4	5	6	7	8
103	9	Бульвар им. Советской Армии	ул. Сибирская между ул. Швецова и ул. Революции ул. Сибирская между ул. Швецова и ул. 1-й Красноармейской ул. Сибирская между ул. Полины Осипенко и ул. 1-й Красноармейской ул. Сибирская между ул. Полины Осипенко и ул. Белинского	1	средний	30985,3	ДДБ
104	10	Бульвар по Комсомольскому проспекту от ул. Пушкина до ул. Полины Осипенко	Комсомольский проспект между ул. Краснова и ул. Пушкина Комсомольский проспект между ул. Революции и ул. Краснова Комсомольский проспект между ул. Революции и ул. Тимирязева Комсомольский проспект между ул. Тимирязева и ул. 1-й Красноармейской Комсомольский проспект между ул. 1-й Красноармейской и ул. Полины Осипенко	1	средний	13729,0	ДДБ
105	11	Сквер Победителей	ул. Академика Курчатова между ул. Гусарова и ул. Лодыгина	2	допустимый	14934,2	ДДБ
106	12	Сквер им. академика Е.А. Вагнера	угол ул. Глеба Успенского и ул. Пионерской	2	допустимый	5337,0	ДДБ
107	13	Сквер Желаний	ул. Сибирская, 65	1	средний	3250,0	ДДБ
108	14	Сквер по ул. Краснополянской, 5	вдоль дома по ул. Краснополянской, 5	2	допустимый	7832,0	ДДБ
109	15	Сквер по ул. Бригадирской, 4	вдоль дома по ул. Бригадирской, 4	2	допустимый	5883,6	ДДБ
110	16	Сквер им. Н.Ф. Краснова	пересечение ул. Солдатова и ул. Моторостроителей	3	минимальный	5500,0	ДДБ
111	17	Сквер у МАУК «Пермский городской дворец культуры им. М.И. Калинина»	вдоль домов 140 и 140а по ул. Куйбышева	2	допустимый	25080,889	ДДБ
112	18	Сквер им. священномученика Андроника	вдоль торца жилого дома 12 по ул. Краснополянской	1	средний	6000,0	ДДБ
113	19	Сквер имени актера Георгия Буркова	между зданиями по ул. Революции, 52б и 48а	1	средний	22518,2	ДДБ

1	2	3	4	5	6	7	8
114	20	Сквер по ул. Солдагова	у здания по ул. Солдагова, 29в	1	средний	1433,0	ДДБ
115	21	Сквер по Серебрянскому проезду, 11а	Серебрянский проезд, 11а	1	средний	1433,0	ДДБ
116	22	Сквер по ул. Яблочкова	у здания по ул. Солдагова, 24	2	допустимый	1667,77	ДДБ
Итого в Свердловском районе: 22 объекта							
Поселок Новые Ляды							
117	1	Сквер по ул. Мира в поселке Новые Ляды	ул. Мира между домами № 14 и № 18	2	допустимый	9480,00	ДДБ
118	2	Сквер «Мемориал Победы»	ул. Мира, 24	3	минимальный	1465,0	ДДБ
119	3	Сквер по ул. Мира, 1	ул. Мира, 1	2	допустимый	6293,0	ДДБ
Итого в поселке Новые Ляды: 3 объекта							
Итого парков, садов, скверов, бульваров: 119 объектов							
II. Объекты озеленения общего пользования, находящиеся в границах улично-дорожной сети							
Дзержинский район							
120	1	Газон на транспортной развязке	пересечение ул. Плеханова, ул. Луначарского и ул. Екатерининской	2	допустимый	9165,00	ДДБ
121	2	Газон у тоннеля ст. Пермь-II	ул. Локомотивная – ул. Ленина (разделительный газон в туннеле с двух сторон)	1	средний	1540,00	ДДБ
122	3	Газон по ул. Подлесной	ул. Подлесная от шоссе Космонавтов до ул. Куфонина	3	минимальный	62039,00	ДДБ
123	4	Придорожные газоны по ул. Ленина	ул. Ленина от ул. Крисанова до ул. Хохлаева	1	средний	1835	ДДБ
124	5	Газон на площади Гайдара	площадь Гайдара	1	средний	7795,00	ДДБ
125	6	Объект озеленения напротив ул. Петропавловской, 121-123	ул. Окулова (четная сторона) от дома № 19 до дома № 123	2	допустимый	4230,00	ДДБ
126	7	Газон, примыкающий к площади Гайдара	ул. Ленина – площадь Гайдара	1	средний	3230,00	ДДБ
127	8	Объект озеленения на шоссе Космонавтов, 80-82	вдоль домов по шоссе Космонавтов, 80-82	2	допустимый	3200,00	ДДБ
128	9	Газоны по ул. Малкова	ул. Энгельса от ул. Локомотивной до ул. Малкова, ул. Малкова от ул. Энгельса до шоссе Космонавтов	2	допустимый	222,00	ДДБ
129	10	Объект озеленения вдоль Низовского проезда	Низовский проезд от ул. Докучаева до ул. Транспортной	2	допустимый	180,0	ДДБ

1	2	3	4	5	6	7	8
130	11	Газон по ул. Углеуральской	ул. Углеуральская от ул. Переселенческой до ул. Подлесной	2	допустимый	9588,0	ДДБ
Итого в Дзержинском районе: 11 объектов							
Индустриальный район							
131	1	Газон по ул. Карпинского	ул. Карпинского от ул. Стахановской до ул. Советской Армии	2	допустимый	19754,00	ДДБ
132	2	Газоны на транспортной развязке у ППФ «Гознак»	шоссе Космонавтов у ППФ «Гознак» и ул. Малкова	1	средний	15180,2	ДДБ
133	3	Газон по шоссе Космонавтов	шоссе Космонавтов от ул. Малкова до путепровода	2	допустимый	14620,1	ДДБ
134	4	Газон по проспекту Декабристов	проспект Декабристов от ул. Карпинского до ул. Шахтерской	2	допустимый	38181,1	ДДБ
135	5	Газон на транспортной развязке	транспортная развязка ул. Васильева – ул. Карпинского	2	допустимый	22531,00	ДДБ
136	6	Газон на транспортной развязке	транспортная развязка ул. Оверятская – шоссе Космонавтов до ул. 2-й Красавинской	2	допустимый	7726,6	ДДБ
137	7	Газон на въезде в Индустриальный район	пересечение шоссе Космонавтов – ул. Мира	1	средний	1751,4	ДДБ
138	8	Газон на транспортной развязке	пересечение ул. Карпинского – ул. Стахановская – ул. Мира	1	средний	6565,8	ДДБ
139	9	Газоны по ул. Советской Армии	ул. Советской Армии от ул. Мира до проспекта Декабристов	2	допустимый	6636,8	ДДБ
140	10	Объект озеленения около здания администрации Индустриального района города Перми	газон по ул. Мира, 15-17	1	средний	528,9	ДДБ
141	11	Объект озеленения (живая изгородь)	ул. Комбайнеров от ул. Мира до ул. Космонавта Беляева	2	допустимый	140,00	ДДБ
142		Объект озеленения (живая изгородь)	перекресток ул. Мира и ул. Дениса Давыдова	1	средний	20,30	ДДБ
			ул. Мира от ул. Качалова до ул. Одоевского			41,30	
			ул. Мира от ул. Одоевского до ул. Комбайнеров			49,60	
			ул. Мира от ул. Комбайнеров до ул. 9-го Мая			469,50	
			ул. Мира от ул. Кавалерийской до ул. Снайперов			4,20	

1	2	3	4	5	6	7	8
143	13	Объект озеленения (кустарники одиночные и в группах)	перекресток ул. Мира и ул. Дениса Давыдова	1	средний	19,00	ДДБ
144	14	Объект озеленения (живая изгородь)	ул. Стахановская от ул. Мира до остановки «Баумана»	1	средний	79,2	ДДБ
145	15	Объект озеленения (живая изгородь)	ул. Архитектора Связева, 17	1	средний	101,5	ДДБ
146	16	Объект озеленения (живая изгородь)	ул. Снайперов от ул. Мира до ул. Танкистов	2	допустимый	16,3	ДДБ
147	17	Объект озеленения (живая изгородь)	вдоль шоссе Космонавтов от ул. 9-го Мая до ул. Братьев Игнатовых	2	допустимый	319,0	ДДБ
Итого в Индустриальном районе: 17 объектов							
Кировский район							
148	1	Газон по ул. Кировградской	ул. Кировградская от ул. Ласьвинской до ул. Липатова (нечетная сторона)	1	средний	10365,00	ДДБ
149	2	Газон на разделительной полосе	ул. Адмирала Ушакова от ул. Сысольской до ул. Каляева	2	допустимый	7292,90	ДДБ
150	3	Газон на транспортной развязке	транспортная развязка ул. Светлогорская – ул. Калинина	2	допустимый	664,20	ДДБ
151	4	Газон на транспортной развязке	транспортная развязка ул. Калинина – ул. Ушакова	2	допустимый	7843,80	ДДБ
152	5	Газон на разделительной полосе по ул. Маршала Рыбалко	ул. Маршала Рыбалко от ул. Сысольской до ул. Торговой	1	средний	17650,00	ДДБ
153	6	Газон на транспортной развязке	транспортная развязка между ул. Светлогорской, ул. Ветлужской, ул. Якутской	2	допустимый	9896,80	ДДБ
154	7	Объект озеленения по ул. Калинин	транспортная развязка ул. Адмирала Ушакова – ул. Светлогорская	2	допустимый	210,00	ДДБ
155	8	Газон на транспортной развязке ул. Генерала Панфилова – ул. Ласьвинская	пересечение ул. Генерала Панфилова и ул. Ласьвинской	2	допустимый	882,60	ДДБ
Итого в Кировском районе: 8 объектов							
Ленинский район							
156	1	Газоны на транспортной развязке по ул. Ленина (с ул. Попова)	пересечение ул. Ленина и ул. Попова	1	средний	4026,1	ДДБ
157	2	Газоны по ул. Ленина	ул. Ленина от дома по ул. Ленина, 53а до ул. Крисанова	1	средний	329,00	ДДБ
158	3	Газон по ул. Попова	ул. Попова от ул. Петропавловской до ул. Пушкина	1	средний	5998,30	ДДБ

1	2	3	4	5	6	7	8
159	Газоны на откосах по ул. Попова	Газоны на транспортной развязке у Центрального рынка	ул. Попова от ул. Монастырской до ул. Петропавловской	1	средний	6500,00	ДДБ
160	Газон на транспортной развязке у Центрального рынка		площадь у Центрального рынка	1	средний	3954,10	ДДБ
161	Газоны по ул. Петропавловской (пологие откосы, в том числе живая изгородь с газоном)		ул. Петропавловская от ул. Крисанова до ул. Попова	1	средний	68737,70	ДДБ
162	Газоны по ул. Горького		от ул. Пушкина до ул. Монастырской	1	средний	5002,93	ДДБ
163	Объект озеленения на круговом перекрестке		пересечение ул. Советской – ул. Куйбышева	1	средний	28,7	ДДБ
164	Объект озеленения общего пользования по ул. Профессора Дедюкина		вдоль пешеходной дорожки по ул. Профессора Дедюкина	2	допустимый	1516,0	ДДБ
165	Газон на транспортной развязке «Сосновый бор»		пересечение ул. Докучаева, ул. Якутской, ул. Спешилова	1	средний	1929,7	ДДБ
Итого в Ленинском районе: 10 объектов							
Мотовилихинский район							
166	Газон на транспортной развязке площади Восстания		площадь Восстания	1	средний	785,00	ДДБ
167	Газон на перекрестке ул. Уральской – ул. Свердлова		перекресток ул. Уральской – ул. Свердлова	2	допустимый	1232,00	ДДБ
168	Газон на транспортной развязке по ул. Революции		транспортная развязка по ул. Революции от бульвара Гагарина в сторону путепровода	1	средний	9015,00	ДДБ
169	Газоны по ул. Юрша		ул. Юрша от ул. Макаренко до ул. Пушкарской	2	допустимый	28193,00	ДДБ
170	Газоны на Южной дамбе		Южная дамба от бульвара Гагарина до путепровода	1	средний	8000,0	ДДБ
171	Газон по ул. 1905 года		ул. 1905 года от ул. Лифанова до ул. Восстания	1	средний	6394,4	ДДБ
172	Объект озеленения по ул. КИМ, 85		участок от ул. Халтурина, 2 до ул. Халтурина, 10	3	минимальный	4100,00	ДДБ
173	Объект озеленения по ул. Макаренко		ул. Макаренко от ул. Тургенева до бульвара Гагарина	2	допустимый	56925,8	ДДБ
174	Газон по ул. Крупской, 68		ул. Крупской от ул. Патриса Лумумбы, 7 до ул. Крупской, 68	3	минимальный	14720,00	ДДБ
175	Газон вдоль технического проезда по ул. Гашкова, 12		технический проезд ул. Гашкова от автозаправочной станции до ул. Иванова Франко, 39	3	минимальный	16385,00	ДДБ

1	2	3	4	5	6	7	8
176	11	Газоны по ул. Уральской, 86а	ул. Уральская в границах ул. Калининградской, ул. Веры Фигнер, ул. Металлургов	3	минимальный	5580,00	ДДБ
177	12	Газон на транспортной развязке ул. Ушинского	транспортная развязка между ул. Ушинского, ул. Крупской, ул. Аркадия Гайдара	3	минимальный	1799,00	ДДБ
178	13	Газоны по ул. Уинской	ул. Уинская от ул. Юрша до ул. Тургенева	2	допустимый	12616,0	ДДБ
179	14	Газоны с элементами благоустройства в границах автомобильной дороги от ул. Стахановской до развязки на Восточном обходе, в том числе ул. Уинская	от ул. Карпинского до ул. Грибоедова, ул. Уинская	1	средний	320290,0	ДДБ
Итого в Мотовилихинском районе: 14 объектов							
Орджоникидзевский район							
180	1	Газон на транспортной развязке по ул. Набережной (Камская ГЭС)	развязка ул. Карбышева – ул. Новогайвинская, плотина Камской ГЭС	1	средний	1000,00	ДДБ
181	2	Газон на транспортной развязке на ул. Репина	транспортная развязка ул. Репина и ул. Карбышева	2	допустимый	2324,00	ДДБ
182	3	Газон на транспортной развязке на ул. Тряслобова	транспортная развязка ул. Тряслобова и ул. Портовой	2	допустимый	203,00	ДДБ
183	4	Объект озеленения на площади у ж/д станции «Молодежная»	транспортная развязка на пересечении ул. Первомайской и ул. Академика Веденеева	1	средний	196,00	ДДБ
184	5	Газон на участке ул. Пулковской, 7	ул. Пулковская, 7	1	средний	18,75	ДДБ
185	6	Объект озеленения на участке ул. Карбышева	по ул. Карбышева, на пересечении ул. Карбышева – ул. Репина	1	средний	4,50	ДДБ
186	7	Объект озеленения ул. Репина – ул. Карбышева	пересечение ул. Репина и ул. Карбышева	2	допустимый	774,0	ДДБ
187	8	Объект озеленения на ул. Александра Щербакова	ул. Александра Щербакова от ул. Демостроительной до ул. Кавказской	1	средний	2,0	ДДБ
188	9	Объект озеленения на ул. Академика Веденеева	ул. Академика Веденеева от ул. Кропитина до ул. Штилевой	1	средний	1,8	ДДБ
Итого в Орджоникидзевском районе: 9 объектов							
Свердловский район							
189	1	Газон по ул. Солдатова	ул. Солдатова	2	допустимый	7300,00	ДДБ

1	2	3	4	5	6	7	8
190	Газоны по ул. Сибирской		ул. Сибирская от ул. Пушкина до площади Карла Маркса	1	средний	12081,00	ДДБ
191	Газоны по ул. Революции		ул. Революции от ул. Сибирской до Средней дамбы	1	средний	35811,9	ДДБ
192	Газон на Комсомольской площади		Комсомольская площадь	1	средний	3750,00	ДДБ
193	Газон по ул. Белинского		ул. Белинского от площади Карла Маркса до ул. Куйбышева	1	средний	3670,00	ДДБ
194	Объект озеленения на Южной дамбе		Южная дамба от бульвара Гагарина до ул. Чернышевского	1	средний	635,00	ДДБ
195	Объекты озеленения по ул. Краснова		ул. Краснова от Комсомольского проспекта до ул. Пушкина	1	средний	30,00	ДДБ
196	Газоны по ул. Героев Хасана		ул. Героев Хасана от ул. Чернышевского до ул. Хлебозаводской	1	средний	54134,3	ДДБ
197	Газоны по ул. Горького		от ул. Мальшева до ул. Пушкина	1	средний	840,5	ДДБ
198	Газоны на площади Карла Маркса		между ул. Чернышевского и ул. Белинского (участок № 1), между ул. Чернышевского и ул. Белинского (участок № 2)	2	допустимый	7140,0	ДДБ
Итого в Свердловском районе: 10 объектов							
Поселок Новые Ляды							
199	1	Объект озеленения вдоль домов по ул. Мира, 10-14	ул. Мира, 10-14	2	допустимый	846,0	ДДБ
Итого в поселке Новые Ляды: 1 объект							
Итого в границах улично-дорожной сети: 80 объектов							
Итого объектов озеленения общего пользования ² : 199 объектов							

ДДБ – департамент дорог и благоустройства администрации города Перми.

ДКМП – департамент культуры и молодежной политики администрации города Перми.

УЭП – управление по экологии и природопользованию администрации города Перми.

¹ На объекте озеленения общего пользования города Перми возможно размещение аттракционов и некапитальных строений, сооружений.

² Содержание объектов озеленения общего пользования, предусмотренных настоящим Перечнем, осуществляется в рамках муниципальных контрактов на выполнение работ по содержанию объектов озеленения общего пользования города Перми.

Примечание. Содержание газонов, цветников, озелененных территорий, предназначенных для создания зеленых насаждений в границах улично-дорожной сети, не предусмотренных настоящим Перечнем, осуществляется в рамках муниципальных контрактов на выполнение работ по содержанию и ремонту городских улиц и дорог.

Содержание иных озелененных территорий, не являющихся объектами озеленения общего пользования, выполняется в рамках муниципальных контрактов на выполнение работ по содержанию соответствующих территорий.



АДМИНИСТРАЦИЯ ГОРОДА ПЕРМИ ПОСТАНОВЛЕНИЕ

01.08.2023

№ 655

О признании утратившим силу постановления администрации города Перми от 08.06.2021 № 411 «Об утверждении Регламента взаимодействия функциональных и территориальных органов администрации города Перми, муниципальных казенных учреждений по благоустройству районов города Перми и поселка Новые Ляды по отдельным вопросам благоустройства и озеленения территории города Перми и о признании утратившими силу отдельных постановлений администрации города Перми»

В целях актуализации правовых актов администрации города Перми администрация города Перми ПОСТАНОВЛЯЕТ:

1. Признать утратившим силу постановление администрации города Перми от 08 июня 2021 г. № 411 «Об утверждении Регламента взаимодействия функциональных и территориальных органов администрации города Перми, муниципальных казенных учреждений по благоустройству районов города Перми и поселка Новые Ляды по отдельным вопросам благоустройства и озеленения территории города Перми и о признании утратившими силу отдельных постановлений администрации города Перми».

2. Настоящее постановление вступает в силу со дня официального опубликования в печатном средстве массовой информации «Официальный бюллетень органов местного самоуправления муниципального образования город Пермь» и применяется к правоотношениям, возникшим с даты внесения записи в Единый государственный реестр юридических лиц о создании муниципального казенного учреждения «Содержание объектов благоустройства».

3. Управлению по общим вопросам администрации города Перми обеспечить опубликование настоящего постановления в печатном средстве массовой информации «Официальный бюллетень органов местного самоуправления муниципального образования город Пермь».

4. Информационно-аналитическому управлению администрации города Перми обеспечить опубликование (обнародование) настоящего постановления на официальном сайте муниципального образования город Пермь в информационно-телекоммуникационной сети Интернет.

5. Контроль за исполнением настоящего постановления возложить на заместителя главы администрации города Перми Галиханова Д.К.

Временно исполняющий полномочия
Главы города Перми

О.Н. Андрианова



АДМИНИСТРАЦИЯ ГОРОДА ПЕРМИ ПОСТАНОВЛЕНИЕ

01.08.2023

№ 656

О внесении изменений в Методику расчета стоимости работ (услуг) по организации ритуальных услуг и содержанию мест захоронения (погребения), утвержденную постановлением администрации города Перми от 17.05.2011 № 213

В целях актуализации нормативной правовой базы администрации города Перми администрация города Перми ПОСТАНОВЛЯЕТ:

1. Внести в Методику расчета стоимости работ (услуг) по организации ритуальных услуг и содержанию мест захоронения (погребения), утвержденную постановлением администрации города Перми от 17 мая 2011 г. № 213 (в ред.

от 12.07.2012 № 376, от 11.10.2012 № 612, от 17.07.2013 № 594, от 14.11.2014 № 849, от 18.05.2015 № 277, от 25.12.2015 № 1115, от 07.11.2016 № 990, от 25.10.2018 № 824, от 26.12.2019 № 1105, от 30.10.2020 № 1108, от 21.10.2021 № 935, от 25.10.2021 № 939, от 25.10.2022 № 1082, от 01.12.2022 № 1221, от 14.07.2023 № 599), следующие изменения:

1.1. в пункте 1.2 слова «Перечнем кладбищ» заменить словами «Перечнем мест погребения»;

1.2. приложение «Перечень кладбищ, расчет стоимости содержания которых производится в соответствии с Методикой расчета стоимости работ (услуг) по организации ритуальных услуг и содержанию мест захоронения (погребения)» изложить в редакции согласно приложению к настоящему постановлению.

2. Настоящее постановление вступает в силу со дня официального опубликования в печатном средстве массовой информации «Официальный бюллетень органов местного самоуправления муниципального образования город Пермь».

3. Управлению по общим вопросам администрации города Перми обеспечить опубликование настоящего постановления в печатном средстве массовой информации «Официальный бюллетень органов местного самоуправления муниципального образования город Пермь».

4. Информационно-аналитическому управлению администрации города Перми обеспечить опубликование (обнародование) настоящего постановления на официальном сайте муниципального образования город Пермь в информационно-телекоммуникационной сети Интернет.

5. Контроль за исполнением настоящего постановления возложить на заместителя главы администрации города Перми Галиханова Д.К.

Временно исполняющий полномочия
Главы города Перми

О.Н. Андрианова

Приложение
к постановлению администрации
города Перми
от 01.08.2023 № 656

ПЕРЕЧЕНЬ
мест погребения, расчет стоимости содержания которых производится в соответствии
с Методикой расчета стоимости работ (услуг) по организации ритуальных услуг
и содержанию мест захоронения (погребения)

№	Наименование места погребения	Место нахождения места погребения	Эксплуатационная категория места погребения	Уровень содержания места погребения
1	2	3	4	5
1	Северное	Пермский край, г. Пермь, Дзержинский район, ул. 1-я Красноборская, 112	I	допустимый
2	Банная гора (старое)	Пермский край, г. Пермь, ул. 2-я Корсуньская, рядом с ГБУЗ ПК «ККПБ» район моста через реку Чусовую	II	минимальный
3	Банная гора (новое)	Пермский край, г. Пермь, отворот с Восточного обхода на ул. Соликамский тракт, район моста через реку Чусовую	I	допустимый
4	Кислотные дачи	Пермский край, г. Пермь, микрорайон Кислотные дачи, ул. Генерала Доватора	I	допустимый
5	Южное	Пермский край, г. Пермь, Мотовилихинский район, отворот с Южной дамбы	I	допустимый

1	2	3	4	5
6	Верхне-Курьинское	Пермский край, г. Пермь, микрорайон Верхняя Курья, ул. 2-я Линия	I	допустимый
7	Верхне-Муллинское	Пермский край, г. Пермь, микрорайон Балатово, в кв. № 6005, ул. 2-я Ипподромная	II	минимальный
8	Головановское	Пермский край, г. Пермь, ул. Фрунзе, отворот с Восточного обхода на Чусовской водозабор	I	допустимый
9	Заборное	Пермский край, г. Пермь, Кировский район, севернее жилого района Налимиха	I	допустимый
10	Закамское	Пермский край, г. Пермь, Кировский район, кладбище «Закамское»	I	допустимый
11	Заозерское	Пермский край, г. Пермь, микрорайон Турбино, отворот у остановки Турбино	I	допустимый
12	Егошихинское	Пермский край, г. Пермь, Свердловский район, микрорайон Разгуляй, кладбище «Егошихинское»	I	допустимый
13	Запрудское	Пермский край, г. Пермь, Мотовилихинский район, микрорайон Запруд	II	минимальный
14	Окуловское	Пермский край, г. Пермь, Дзержинский район, ул. Красноборская	I	допустимый
15	Ново-Лядовское	Пермский край, г. Пермь, Свердловский район, отворот с дороги между п. Старые Ляды и п. Новые Ляды	I	допустимый
16	Нижне-Курьинское	Пермский край, г. Пермь, Кировский район, ул. Адмирала Ушакова	II	минимальный
17	Блочное	Пермский край, г. Пермь, железнодорожная станция Блочная, 213 м юго-восточнее дома № 1 по ул. Блочной	II	минимальный

**ПРАВОВЫЕ АКТЫ ФУНКЦИОНАЛЬНЫХ ОРГАНОВ
АДМИНИСТРАЦИИ ГОРОДА ПЕРМИ**



**АДМИНИСТРАЦИЯ ГОРОДА ПЕРМИ
НАЧАЛЬНИК ДЕПАРТАМЕНТА
ЖИЛИЩНО-КОММУНАЛЬНОГО ХОЗЯЙСТВА**

РАСПОРЯЖЕНИЕ

27.07.2023

№ 059-04-03-55

О проведении капитального ремонта в многоквартирных домах в соответствии с региональной программой капитального ремонта в случае, если собственники помещений в этих домах, формирующие фонд капитального ремонта на счете регионального оператора, в установленный срок не приняли решение о проведении капитального ремонта общего имущества в этих многоквартирных домах

В соответствии с частью 6 статьи 189 Жилищного кодекса Российской Федерации, Федеральным законом от 6 октября 2003 г. № 131-ФЗ «Об общих принципах организации местного самоуправления в Российской Федерации», законом Пермского края от 11 марта 2014 г. № 304-ПК «О системе капитального ремонта общего имущества в многоквартирных домах, расположенных на территории Пермского края», постановлением Правительства Пермского края от 24 апреля 2014 г. № 288-п «Об утверждении региональной Программы капитального ремонта общего имущества в многоквартирных домах, расположенных на территории Пермского края, на 2014-2044 годы и предельных стоимостей услуг и (или) работ по капитальному ремонту общего имущества в многоквартирных домах, которые могут оплачиваться региональным оператором за счет средств фонда капитального ремонта», решением Пермской городской Думы от 26 июня 2012 г. № 138 «О создании департамента жилищно-коммунального хозяйства администрации города Перми»:

1. Провести капитальный ремонт общего имущества многоквартирных домов, указанных в приложении к настоящему распоряжению, в соответствии с региональной программой капитального ремонта общего имущества в многоквартирных домах, расположенных на территории Пермского края, на 2014-2044 годы, утвержденной постановлением Правительства Пермского края от 24 апреля 2014 г. № 288-п, собственники помещений в которых формируют фонд капитального ремонта на счете регионального оператора и в установленный срок не приняли решение о проведении капитального ремонта.

2. Отделу капитального ремонта департамента жилищно-коммунального хозяйства администрации города Перми:

2.1. уведомить собственников помещений многоквартирных домов, указанных в приложении к настоящему распоряжению, регионального оператора некоммерческую организацию «Фонд капитального ремонта общего имущества в многоквартирных домах в Пермском крае» о принятом решении, направив в их адрес копию настоящего распоряжения;

2.2. разместить информацию о принятом решении в Государственной информационной системе жилищно-коммунального хозяйства;

2.3. обеспечить опубликование настоящего распоряжения в печатном средстве массовой информации «Официальный бюллетень органов местного самоуправления муниципального образования город Пермь», а также размещение на официальном сайте муниципального образования город Пермь в информационно-телекоммуникационной сети «Интернет».

3. Настоящее распоряжение вступает в силу с даты подписания.

4. Контроль за исполнением настоящего распоряжения возложить на заместителя начальника департамента жилищно-коммунального хозяйства администрации города Перми Сиддикова Р.И.

С.А. Баскаков

Приложение
к распоряжению начальника
департамента жилищно-
коммунального хозяйства
администрации города Перми
от 27.07.2023 № 059-04-03-55

**Многоквартирные дома,
в отношении которых принято решение о проведении капитального ремонта общего имущества в
соответствии с региональной программой капитального ремонта общего имущества в многоквартирных
домах, расположенных на территории Пермского края, на 2014-2044 годы, утвержденной постановлением
Правительства Пермского края от 24 апреля 2014 г. № 288-п, собственники помещений в которых формируют
фонд капитального ремонта на счете регионального оператора и в установленный срок не приняли решение о
проведении капитального ремонта**

№	Улица (переулок, проспект)	Дом/ корпус
1	2	3
1	пр-д Серебрянский	7
2	пр-д Якуба Коласа	10
3	пр-т Парковый	1
4	ул. 1-я Красноармейская	37
5	ул. 1-я Красноармейская	43
6	ул. 25 Октября	5
7	ул. 25 Октября	24
8	ул. Академика Вавилова	5
9	ул. Академика Вавилова	7
10	ул. Академика Вавилова	9
11	ул. Белинского	42
12	ул. Газеты Звезда	12А
13	ул. Героев Хасана	16
14	ул. Голева	5
15	ул. Гусарова	14
16	ул. Екатерининская	96
17	ул. Закамская	20
18	ул. Качалова	32
19	ул. Композитора Глинки	3
20	ул. Краснова	24
21	ул. Краснова	25
22	ул. Крисанова	5
23	ул. Крисанова	11
24	ул. Крисанова	25
25	ул. Крисанова	27
26	ул. Крупской	32
27	ул. Куйбышева	54
28	ул. Ленина	71

1	2	3
29	ул. Ленина	84
30	ул. Лобвинская	9
31	ул. Луначарского	33
32	ул. Малкова	28/1
33	ул. Малкова	28/2
34	ул. Малкова	28/3
35	ул. Малкова	28/4
36	ул. Малкова	28/5
37	ул. Маяковского	44
38	ул. Петропавловская	78
39	ул. Петропавловская	85
40	ул. Петропавловская	86
41	ул. Петропавловская	111
42	ул. Плеханова	71
43	ул. Плеханова	34А
44	ул. Подлесная	23/2
45	ул. Пушкина	37
46	ул. Рабочая	19
47	ул. Рабочая	25
48	ул. Репина	13
49	ул. Связистов	18
50	ул. Связистов	26
51	ул. Сибирская	50
52	ул. Соловьева	9
53	ул. Толмачева	32
54	ул. Уральская	111
55	ул. Химградская	49
56	ул. Челюскинцев	13
57	ул. Челюскинцев	21
58	ул. Яблочкова	31
59	ш. Космонавтов	51
60	ш. Космонавтов	53
61	ш. Космонавтов	57
62	ш. Космонавтов	108
63	ш. Космонавтов	112
64	ш. Космонавтов	114

**ПРАВОВЫЕ АКТЫ ТЕРРИТОРИАЛЬНЫХ ОРГАНОВ
АДМИНИСТРАЦИИ ГОРОДА ПЕРМИ**



**АДМИНИСТРАЦИЯ ГОРОДА ПЕРМИ
ГЛАВА АДМИНИСТРАЦИИ
ИНДУСТРИАЛЬНОГО РАЙОНА**

РАСПОРЯЖЕНИЕ

28.07.2023

№ 059-16-01-03-107

О внесении изменений в распоряжение главы администрации Индустриального района города Перми от 06.02.2023 № 059-16-01-03-10 «О сносе самовольной постройки на земельном участке с кадастровым номером 59:01:0000000:47072»

В связи с технической опиской:

1. Изложить п. 1 распоряжения главы администрации Индустриального района города Перми от 06 февраля 2023 г. № 059-16-01-03-10 «О сносе самовольной постройки на земельном участке с кадастровым номером 59:01:0000000:47072» в следующей редакции:

«1. Правообладателю осуществить за счет собственных средств снос самовольной постройки по адресу: г. Пермь, ул. Чердынская, 18б, возведенной или созданной на земельном участке с кадастровым номером 59:01:0000000:47072 по адресу: г. Пермь, Индустриальный район, ул. Карпинского.»

2. Настоящее распоряжение вступает в силу со дня официального опубликования в печатном средстве массовой информации «Официальный бюллетень органов местного самоуправления муниципального образования город Пермь».

3. Общему отделу администрации Индустриального района города Перми обеспечить опубликование настоящего распоряжения в печатном средстве массовой информации «Официальный бюллетень органов местного самоуправления муниципального образования город Пермь» и опубликование (обнародование) на официальном сайте муниципального образования город Пермь в информационно-телекоммуникационной сети Интернет;

4. Контроль за исполнением настоящего распоряжения возложить на первого заместителя главы администрации Индустриального района города Перми Безденежных Д.И.

Д.В. Дробинин

РАЗДЕЛ ВТОРОЙ ОФИЦИАЛЬНАЯ ИНФОРМАЦИЯ

СВЕДЕНИЯ о ходе исполнения бюджета города Перми по состоянию на 01 июля 2023 года

№	Наименование статьи	План текущего финансового года, тыс. руб. (уточненный по состоянию на 01.07.2023)	План отчетного периода текущего финансового года, тыс. руб.	Исполнение за отчетный период текущего года	
				тыс. руб.	% от плана отчетного периода текущего финансового года
1	2	3	4	5	6
1	Доходы, всего	49 083 817,7	22 018 403,7	22 220 998,2	100,9
1.1	налоговые доходы	20 002 935,0	7 774 039,0	7 260 871,1	93,4
1.2	неналоговые доходы	6 567 862,9	3 106 603,6	3 455 972,8	111,2
1.3	безвозмездные поступления	22 513 019,8	11 137 761,1	11 504 154,3	103,3
2	Расходы, всего	57 890 728,8	23 244 629,2	22 927 783,1	98,6
3	Дефицит (-), профицит (+) бюджета	-2 891 520,9	-1 226 225,5	-706 784,9	
4	Муниципальный долг	5 400 553,7	-	2 778 404,0	-

СВЕДЕНИЯ о численности муниципальных служащих и работников муниципальных учреждений города Перми с указанием фактических расходов на оплату их труда по состоянию на 01 июля 2023 года

№	Наименование категории работников	Фактическая численность муниципальных служащих, работников муниципальных учреждений города Перми на 01 число месяца, следующего за отчетным периодом, чел.	Фактические расходы на оплату труда муниципальных служащих, работников муниципальных учреждений города Перми на 01 число месяца, следующего за отчетным периодом, тыс. руб.
1	2	3	4
1	Муниципальные служащие администрации города Перми	1 575	561 079,0
2	Муниципальные служащие Пермской городской Думы	75	32 874,0
3	Муниципальные служащие Контрольно-счетной палаты города Перми	19	9 062,0
4	Работники муниципальных учреждений города Перми	19 857	6 583 017,7

**Заключение о результатах общественных обсуждений
от «27» июля 2023 г. № 28-урв**

Настоящее заключение подготовлено департаментом градостроительства и архитектуры администрации города Перми на основании протокола общественных обсуждений от «26» июля 2023 г. № 28-урв по проекту решения о предоставлении разрешения на условно разрешенный вид использования земельного участка с кадастровым номером 59:01:3512344:16 – «магазины (4.4)», расположенного в территориальной зоне индивидуальной жилой застройки городского типа (Ж-4) по пер. 2-й Мозырский, 20 в Орджоникидзевском районе города Перми.

Количество участников общественных обсуждений, принявших участие в общественных обсуждениях, составило: 0 человек.

По результатам рассмотрения замечаний и предложений участников общественных обсуждений, постоянно проживающих на территории, в пределах которой проведены общественные обсуждения, установлено:

№	Содержание внесенных предложений/замечаний	Выводы по результатам рассмотрения предложения, поступившего от участника общественных обсуждений	Аргументированные рекомендации организатора общественных обсуждений о целесообразности (нецелесообразности) учета внесенных предложений и замечаний
1	отсутствует		

По результатам рассмотрения замечаний и предложений иных участников общественных обсуждений установлено:

№	Содержание внесенных предложений/замечаний	Выводы по результатам рассмотрения предложения, поступившего от участника общественных обсуждений	Аргументированные рекомендации организатора общественных обсуждений о целесообразности (нецелесообразности) учета внесенных предложений и замечаний
1	отсутствует		

Процедура общественных обсуждений соблюдена.

Норова Мария Викторовна,
начальник департамента градостроительства
и архитектуры администрации города Перми

СООБЩЕНИЕ

**о предложении, поступившем к рассмотрению на заседании Общественного совета
по топонимике при Главе города Перми**

В целях привлечения внимания жителей города Перми к вопросам наименования городских объектов и установки объектов монументального искусства на территории города Перми департамент культуры и молодежной политики администрации города Перми сообщает, что для рассмотрения на Общественном совете по топонимике при Главе города Перми поступило инициативное предложение об установке в тематической зоне «Историческая Аллея» на Аллее Доблести и Славы города Перми памятной плиты в связи с 75-летием со дня образования Пермского крайсовпрофа.

Предлагаемый текст надписи:

«Профсоюзы Прикамья
1948 год
Образован Молотовский
областной совет профессиональных союзов
(Пермский крайсовпроф)».

Жители города Перми, организации и иные заинтересованные лица могут направлять мнения по данному предложению в департамент культуры и молодежной политики администрации города Перми по адресу: 614000, г.Пермь, ул. Ленина, 27 или на электронный адрес: saryukina-ns@gorodperm.ru, dkmp@gorodperm.ru.

Реестр вывесок, подлежащих принудительному демонтажу на территории Орджоникидзевского района города Перми

№	Адрес (место) нахождения вывески, сведения о владельце вывески (о владельце здания, строения, сооружения, помещения, расположенного в здании, строении, на котором расположена вывеска, если владелец вывески не известен)	Дата направления ТО предупредения о приведении вывески в соответствие требованиям к размещению вывесок, установленных Правилами благоустройства территории города Перми, утвержденными решением Пермской городской Думы от 15 декабря 2020 г. № 277 (далее – требования к размещению вывесок)	Срок для добровольного приведения вывески в соответствие требованиям к размещению вывесок (10 рабочих дней после дня получения предупреждения)	Реквизиты распоряжения главы ТО о принудительном демонтаже вывески	Срок для принудительного демонтажа (не более 1 месяца после вступления в силу распоряжения главы ТО о принудительном демонтаже)	Реквизиты акта демонтажа вывески	Дата добровольного приведения вывески в соответствие требованиям к размещению вывесок (в том числе добровольного демонтажа вывески)	Адрес (место) хранения демонтированной вывески, лицо, ответственное за хранение вывески, вывесок, не подлежащих хранению	Сумма оплаты демонтажа, перемещения, хранения вывески	Сведения о возмещении расходов
1	2	3	4	5	6	7	8	9	10	11
820	ул. Писарева, 33 Феденева С.В. Вывеска на входной группе в помещение в виде сплошной оклейки остекления с надписью «СмениКвартиру.Ру Обучение набор сотрудников У нас интересно»	09.01.2023	23.01.2023				27.02.2023 Добровольный демонтаж			
821	ул. Писарева, 33 Феденева С.В. Вывеска на входной группе в помещение в виде сплошной оклейки остекления с надписью «СмениКвартиру.Ру Ипотека одобрение за один день С нами одобряют»	09.01.2023	23.01.2023				27.02.2023 Добровольный демонтаж			
822	ул. Писарева, 33 Феденева С.В. Вывеска на входной группе в помещение в виде сплошной оклейки остекления с надписью «СмениКвартиру.Ру сеть агентств недвижимости»	09.01.2023	23.01.2023				27.02.2023 Добровольный демонтаж			
823	ул. Писарева, 33 Феденева С.В. Вывеска на входной группе в помещение в виде сплошной оклейки остекления с надписью «Счастье не за горами, работай вместе с нами СмениКвартиру.Ру....»	09.01.2023	23.01.2023				27.02.2023 Добровольный демонтаж			

1	2	3	4	5	6	7	8	9	10	11
824	ул. Писарева, 33 Феденева С.В. Вывеска на входной группе в помещении в виде сплошной оклейки остекления с надписью «Нам доверяют более 3000 клиентов СмениКвартиру. Ру...»	09.01.2023	23.01.2023				27.02.2023 Добровольный демонтаж			
825	пер. 1-ый Дубровский, 7 "А" на фасаде здания автомастерской вывеска в виде растяжки из мягкой ткани с надписью "Автозапчасти для отечественных иномарок"	09.01.2023	23.01.2023				13.01.2023 добровольный демонтаж			
826	пер. 1-ый Дубровский, 7 "А" на фасаде здания автомастерской вывеска в виде растяжки из мягкой ткани с надписью "Автосервис Шиномонтаж сход развал"	09.01.2023	23.01.2023				13.01.2023 добровольный демонтаж			
827	пер. 1-ый Дубровский, 7 "А" на фасаде здания автомастерской вывеска в виде растяжки из мягкой ткани с надписью "Автозапчасти для иномарок"	09.01.2023	23.01.2023				13.01.2023 добровольный демонтаж			
828	пер. 1-ый Дубровский, 7"А" на фасаде здания автомастерской вывеска в виде растяжки из мягкой ткани с надписями и видами оказания услуг	09.01.2023	23.01.2023				13.01.2023 добровольный демонтаж			
829	пер. 1-ый Дубровский, 7 на фасаде здания жилого дома вывеска в виде растяжки из мягкой ткани с надписью "ПРОДУКТЫ"	09.01.2023	23.01.2023				09.02.2023 Добровольный демонтаж			
830	пер. 1-ый Дубровский, 7 на фасаде здания жилого дома вывеска в виде растяжки из мягкой ткани с надписями "Добро пожаловать... соким..воды..снеки..чай..кофе..."	09.01.2023	23.01.2023				09.02.2023 Добровольный демонтаж			
831	пер. 1-ый Дубровский, 7 на фризе входной группы в помещении вывеска в виде подложки черного цвета с надписью "Студия красоты Альфа"	09.01.2023	23.01.2023				09.02.2023 Добровольный демонтаж			
832	ул. Репина, 29 Дьякова М.С. Парикмахерская вывеска на фасаде здания в виде растяжки из мягкой ткани с надписью "Маникюр косметолог массаж""	09.01.2023	23.01.2023				18.07.2023 Добровольный демонтаж			
833	ул. Можайская, 11 Бовыкина Л.А. Вывеска на фасаде дома в виде светового короба с надписью "Зооцентр Лапки Ушки"	09.01.2023	23.01.2023							
834	ул. Кабельщиков, 110 вывеска расположенная на фризе (лицевая сторона) здания магазина со стороны ул. Репина, в виде растяжки из мягкой ткани с надписью "Одежда и обувь для всей семьи"	09.01.2023	23.01.2023				23.01.2023 Добровольный демонтаж			

1	2	3	4	5	6	7	8	9	10	11
835	ул. Кабельщиков, 110 вывеска расположенная на фризе здания магазина (с торца) в виде растяжки из мягкой ткани с надписью "Одежда и обувь для всей семьи"	09.01.2023	23.01.2023							
836	ул. Карбышева, 45 ИП Шемелина М.К. Магазин «Автозапчасти» На фасаде здания вывеска в виде растяжки из мягкой ткани желтого цвета с логотипами автомобилей	09.01.2023	23.01.2023				17.01.2023 Добровольный демонтаж			
837	ул. Гайвинская, 58 Гребенкина С.В. Вывеска в виде растяжки красного цвета за стеклом с надписью "Продукты"	10.01.2023	24.01.2023				17.01.2023 Добровольный демонтаж			
838	ул.Репина, 29 АО "Гандер" Вывеска в виде растяжки из мягкой ткани "Магнит". Принимаем в дружную семью Магнит"	10.01.2023	24.01.2023				18.07.2023 Добровольный демонтаж			
839	ул. Репина, 1 Низовцева В.А. "Бургер`s", вывеска на фасаде здания в виде растяжки из мягкой ткани закрепленной на металлическом каркасе с надписью "Предзаказ 274-30-70»	10.01.2023	24.01.2023							
840	ул. Репина, 1 Низовцева В.А. "Бургер`s", вывеска на фасаде здания в виде растяжки из мягкой ткани закрепленной на металлическом каркасе с надписью "Предзаказ 274-30-70»	10.01.2023	24.01.2023							
841	ул. Репина, 1 Низовцева В.А. "Бургер`s", вывеска на фасаде здания в виде растяжки из мягкой ткани закрепленной на металлическом каркасе с надписью «Шаверма»	10.01.2023	24.01.2023							
842	ул. Репина, 1 Низовцева В.А. "Бургер`s", вывеска на фасаде здания в виде растяжки из мягкой ткани закрепленной на металлическом каркасе с изображением товара	10.01.2023	24.01.2023							
843	ул. Генерала Доватора, 9 ИП Бекмансурова Н.В. На столбе электропередач вывеска в виде подложки с надписью "Астерия"	10.01.2023	24.01.2023				11.01.2023 Демонтировано добровольно			
844	ул. Вильямса, 45 ИП Балуев Д.Р. вывеска на павильоне в виде растяжки из мягкой ткани с надписью "ФРУКТЫ"	11.01.2023	25.01.2023				09.02.2023 Добровольный демонтаж			
845	ул.Пулковская, 10 Пентин С.А. на входной двери слева вывеска в виде сплошной оклейки проема остекления с изображением и текстом.	11.01.2023	25.01.2023							

1	2	3	4	5	6	7	8	9	10	11
846	ул. Пулковская, 10 Пятунин А.В. на перилах входной группы расположена вывеска из мягкой ткани с надписью «Образцовое танцевальное шоу «КОНФЕТТИ»...» с перечнем информации о приеме.	11.01.2023	25.01.2023				24.01.2023 Добровольный демонтаж			
847	ул. Писарева, 13 ООО "Лента" вывеска на фасаде здания в виде панно с изображением фруктов и надписью "Семья Сочные и свежие фрукты"	16.01.2023	29.01.2023				27.02.2023 Добровольный демонтаж			
848	ул. Писарева, 25 Кархунену М.И. ООО "ОРО" ювелирный магазин "585". На фасаде здания вывеска в виде глухой оклейки проема стекла расного цвета с надписью "Просто 585"	16.01.2023	29.01.2023				13.03.2023 Добровольный демонтаж			
849	ул. Писарева, 25 Кархунену М.И. ООО "ОРО" ювелирный магазин "585". На фасаде здания вывеска в виде глухой оклейки проема стекла расного цвета с надписью "585"	16.01.2023	29.01.2023				13.03.2023 Добровольный демонтаж			
850	ул. Писарева, 25 Кархунену М.И. ООО "ОРО" ювелирный магазин "585". На фасаде здания вывеска в виде глухой оклейки проема стекла расного цвета с изображением логотипа	16.01.2023	29.01.2023				13.03.2023 Добровольный демонтаж			
851	ул. Писарева, 25 Кархунену М.И. ООО "ОРО" ювелирный магазин "585". На фасаде здания вывеска в виде глухой оклейки проема стекла расного цвета с изображением логотипа	16.01.2023	29.01.2023				13.03.2023 Добровольный демонтаж			
852	ул. Писарева, 25 Кархунену М.И. ООО "ОРО" ювелирный магазин "585". На фасаде здания вывеска в виде глухой оклейки проема стекла расного цвета с изображением букв	16.01.2023	29.01.2023				13.03.2023 Добровольный демонтаж			
853	ул. Писарева, 25 Кархунену М.И. ООО "ОРО" ювелирный магазин "585". На фасаде здания вывеска в виде глухой оклейки проема стекла расного цвета с изображением букв	16.01.2023	29.01.2023				13.03.2023 Добровольный демонтаж			
854	ул. Писарева, 25 Кархунену М.И. ООО "ОРО" ювелирный магазин "585". На фасаде здания вывеска в виде глухой оклейки проема стекла расного цвета с изображением букв	16.01.2023	29.01.2023				07.03.2023 Добровольный демонтаж			
855	ул. Писарева, 25 Кархунену М.И. ООО "ОРО" ювелирный магазин "585". На фасаде здания вывеска в виде глухой оклейки проема стекла расного цвета с изображением букв	16.01.2023	29.01.2023				07.03.2023 Добровольный демонтаж			

1	2	3	4	5	6	7	8	9	10	11
856	ул. Писарева, 25 Кархунену М.И. ООО "ОРО" ювелирный магазин "585". На фасаде здания вывеска в виде глухой оклейки проема стекла расного цвета с изображением букв	16.01.2023	29.01.2023				07.03.2023 Добровольный демонтаж			
857	ул. Писарева, 25 Кархунену М.И. ООО "ОРО" ювелирный магазин "585". На фасаде здания вывеска в виде глухой оклейки проема стекла расного цвета с изображением букв	16.01.2023	29.01.2023				07.03.2023 Добровольный демонтаж			
858	ул. Писарева, 25 Кархунену М.И. ООО "ОРО" ювелирный магазин "585". На фасаде здания вывеска в виде глухой оклейки проема стекла расного цвета с изображением букв	16.01.2023	29.01.2023				07.03.2023 Добровольный демонтаж			
859	ул. Писарева, 25 Кархунену М.И. ООО "ОРО" ювелирный магазин "585". На фасаде здания вывеска в виде глухой оклейки проема стекла расного цвета с изображением букв	16.01.2023	29.01.2023				07.03.2023 Добровольный демонтаж			
860	ул. Писарева, 25 Кархунену М.И. ООО "ОРО" ювелирный магазин "585". На фасаде здания вывеска в виде глухой оклейки проема стекла расного цвета с изображением букв	16.01.2023	29.01.2023				07.03.2023 Добровольный демонтаж			
861	ул. Писарева, 25 Кархунену М.И. ООО "ОРО" ювелирный магазин "585". На фасаде здания вывеска в виде глухой оклейки проема стекла расного цвета с изображением букв	16.01.2023	29.01.2023				07.03.2023 Добровольный демонтаж			
862	ул. Писарева, 25 Кархунену М.И. ООО "ОРО" ювелирный магазин "585". На фасаде здания вывеска в виде глухой оклейки проема стекла расного цвета с изображением букв	16.01.2023	29.01.2023				07.03.2023 Добровольный демонтаж			
863	ул. Писарева, 25 Кархунену М.И. ООО "ОРО" ювелирный магазин "585". На фасаде здания вывеска в виде глухой оклейки проема стекла расного цвета с изображением букв	16.01.2023	29.01.2023				07.03.2023 Добровольный демонтаж			
864	ул. Ольховская, 6 Ибрагимов Е.И. вывеска на фасаде здания в виде подложки красно-белого цвета с надписью "МТС подклочи здесь и сейчас" Магазин "MaLiNa Режим работы 8.00-23.00"	18.01.2023	31.01.2023				23.01.2023 Добровольный демонтаж			
865	ул. Веденева, 40 ООО "Пресса" На НТО вывеска в виде растяжки из мягкой ткани с надписью «ТАБАК Сигареты Табак для калья-на Жидкости Электронные испарители Под системы Стилки для айкоса и GLO».	23.01.2023	03.02.2023				10.07.2023 Добровольный демонтаж			

1	2	3	4	5	6	7	8	9	10	11
866	ул. Веденева, 40 ООО "Пресса" На НТО вывеска в виде растяжки из мягкой ткани с надписью «ТАБАК Сигареты Табак для калья-на Жидкости Электронные испарители Под системы Стики для айкоса и GLO VAPЕ SHOP».	23.01.2023	03.02.2023				10.07.2023 Добровольный демонтаж			
867	ул. Писарева, 25 Проценко Н.Л. на ограждении со стороны ул. Пулковская вывеска в виде растяжки из мягкой ткани с надписью "«Пленка Артель...»	23.01.2023	03.02.2023				24.01.2023 Добровольный демонтаж			
868	ул. Писарева, 25 Проценко Н.Л. на ограждении со стороны ул. Пулковская вывеска в виде растяжки из мягкой ткани с надписью «Окна в Дом балконы/лоджии...».	23.01.2023	03.02.2023				24.01.2023 Добровольный демонтаж			
869	ул. Писарева, 25 Проценко Н.Л. на павильоне "Цветы" на фасаде НТО со стороны рынка расположена вывеска в виде растяжки из мягкой ткани с надписью «САЛЮТЫ».	23.01.2023	03.02.2023				24.01.2023 Добровольный демонтаж			
870	ул. Писарева, 25 Проценко Н.Л. на павильоне "Цветы" на фасаде НТО со стороны Пулковская расположена вывеска в виде растяжки из мягкой ткани с надписью «САЛЮТЫ».	23.01.2023	03.02.2023				24.01.2023 Добровольный демонтаж			
871	ул. Писарева, 25 Проценко Н.Л. на павильоне "Цветы" на фасаде НТО с лицевой стороны расположена вывеска в виде растяжки из мягкой ткани с надписью «САЛЮТЫ».	23.01.2023	03.02.2023				24.01.2023 Добровольный демонтаж			
867	пер. 1-ый Дубровский, 4 а, Хазова В.Л. вывеска на фасаде здания в виде растяжки из мягкой ткани белого цвета с надписью "Школа танца Pirouett"	26.01.2023	08.02.2023							
867	ул. Вильямса, 37 б, детский развивающий центр "Топтушки" Вывеска в виде сплошной оклейки проема окна желтого цвета с надписью «Детский развивающий центр Топтушка 8-919-715-98-99»	10.02.2023	28.02.2023							
867	ул. Вильямса, 37 б, детский развивающий центр "Топтушки" Вывеска в виде сплошной оклейки проема окна желтого цвета с изображением цветных шаров	10.02.2023	28.02.2023							
867	ул. Вильямса, 37 б, детский развивающий центр "Топтушки" Вывеска в виде сплошной оклейки проема окна желтого цвета с изображением цветных шаров	10.02.2023	28.02.2023							

1	2	3	4	5	6	7	8	9	10	11
867	ул. Вильямса, 37 б, детский развивающий центр "Топотушки" Вывеска в виде сплошной оклейки проема окна желтого цвета с изображением героев мультфильма	10.02.2023	28.02.2023							
867	ул. Вильямса, 37 б, детский развивающий центр "Топотушки" Вывеска в виде сплошной оклейки проема окна желтого цвета с изображением героев мультфильма	10.02.2023	28.02.2023							
867	ул. Вильямса, 37 б, детский развивающий центр "Топотушки" Вывеска в виде сплошной оклейки проема окна желтого цвета с инфомационной надписью «Детский развивающий центр Топотушка приглашает детей в детский сад.....»	10.02.2023	28.02.2023							
867	ул. Вильямса, 37 б, детский развивающий центр "Топотушки" Вывеска в виде сплошной оклейки проема окна синего цвета с надписью «Топотушка»	10.02.2023	28.02.2023							
868	ул. Писарева, 35, МБОУ "ВСОШ № 16" на фасаде здания расположена вывеска в виде растяжки из мягкой ткани с надписью «МБОУ ВСОШ « 16 г. Перми обучает профессиям повар, портной, слесарь по ремонту автомобилей.....»	28.02.2023	15.03.2023							
869	ул. Вильямса, 37 ООО "Аптека "Диона" на фризе входной группы в помещении аптеки расположены вывеска в виде подложки бело-оранжевого цвета с надписью "Бережная аптека"	28.02.2023	15.03.2023, срок согласован на 01.06.2023							
870	ул. Вильямса, 37 ООО "Аптека "Диона" на фризе входной группы в помещении аптеки расположены вывеска в виде подложки бело-оранжевого цвета с надписью "Бережная"	28.02.2023	15.03.2023, срок согласован на 01.06.2023							
871	ул. Вильямса, 37 ООО "Аптека "Диона" на фризе входной группы в помещении аптеки расположены вывеска в виде подложки бело-оранжевого цвета с надписью "Аптека"	28.02.2023	15.03.2023, срок согласован на 01.06.2023							
872	ул. Репина, 71 ИП Трубников Д.Н. вывеска на фризе входной группы в магазин в виде подложки белого цвета с надписью красного цвета "ПРОДУКТЫ"	02.03.2023	20.03.2023							

1	2	3	4	5	6	7	8	9	10	11
872	ул. Репина, 71 ИП Трубников Д.Н. вывеска на фризе входной группы в магазин в виде подложки белого цвета с надписью красного цвета "ПРОДУКТЫ"	02.03.2023	20.03.2023							
874	ул. Репина, 71 ИП Трубников Д.Н. вывеска на фризе входной группы в магазин в виде подложки белого цвета с надписью красного цвета "ПРОДУКТЫ"	02.03.2023	20.03.2023							
875	ул. Севанская, 2 Горбунова Н.С. Таэко-клуб "Гайва", вывеска в виде оклейки проема окна с изображением и надписями «Таэко-клуб "Гайва" Приглашаем на занятия детей от 3-х лет и взрослых контактный телефон 8 (906)888-08-08»	02.03.2023	20.03.2023				12.04.2023 Добровольный демонтаж			
876	ул. Севанская, 2 Горбунова Н.С. Таэко-клуб "Гайва", вывеска в виде оклейки проема окна с изображением и надписями «Таэко-клуб "Гайва" Приглашаем на занятия детей от 3-х лет и взрослых контактный телефон 8 (906)888-08-08»	02.03.2023	20.03.2023				31.03.2023 Добровольный демонтаж			
877	ул. Севанская, 2 Горбунова Н.С. Таэко-клуб "Гайва", вывеска в виде оклейки проема окна с изображением и надписями «Таэко-клуб "Гайва" Приглашаем на занятия детей от 3-х лет и взрослых контактный телефон 8 (906)888-08-08»	02.03.2023	20.03.2023				31.03.2023 Добровольный демонтаж			
878	ул. Севанская, 2 Горбунова Н.С. Таэко-клуб "Гайва", вывеска в виде оклейки проема окна с изображением и надписями «Таэко-клуб "Гайва" Приглашаем на занятия детей от 3-х лет и взрослых контактный телефон 8 (906)888-08-08»	02.03.2023	20.03.2023				31.03.2023 Добровольный демонтаж			
879	ул. Севанская, 2 Горбунова Н.С. Таэко-клуб "Гайва", вывеска в виде оклейки проема окна с изображением и надписями «Таэко-клуб "Гайва" Приглашаем на занятия детей от 3-х лет и взрослых контактный телефон 8 (906)888-08-08»	02.03.2023	20.03.2023				31.03.2023 Добровольный демонтаж			
880	ул. Севанская, 2 Горбунова Н.С. Таэко-клуб "Гайва", вывеска в виде оклейки проема окна с изображением и надписями «Таэко-клуб "Гайва" Приглашаем на занятия детей от 3-х лет и взрослых контактный телефон 8 (906)888-08-08»	02.03.2023	20.03.2023				31.03.2023 Добровольный демонтаж			

1	2	3	4	5	6	7	8	9	10	11
881	ул. Севанская, 2 Горбунова Н.С. Таэко-клуб "Тайва", вывеска в виде оклейки проема окна с изображением и надписями «Таэко-клуб "Тайва" Приглашаем на занятие детей от 3-х лет и взрослых контактный телефон 8 (906)888-08-08»	02.03.2023	20.03.2023				31.03.2023 Добровольный демонтаж			
882	ул. Целинная, 24 ООО "Стандарт-ПМ", вывеска, в виде растяжки из мягкой ткани с надписью «Займы населению; - займы до 20000 - Займы под залог - 3 000 000 р.;».	02.03.2023	20.03.2023				18.07.2023 Добровольный демонтаж			
883	ул. Верхоянская, 26 ООО "Надежда". На фасаде помещения Автосервиса расположена вывеска в виде растяжки из мягкой ткани с надписью "Автосервис"	09.03.2023	22.03.2023							
884	ул. Верхоянская, 26 ООО "Надежда". На ограждении расположена вывеска в виде растяжки из мягкой ткани с надписью "Автомойка требуются автослесари 89091003332"	09.03.2023	22.03.2023				07.04.2023 Добровольный демонтаж			
885	ул. Верхоянская, 26 ООО "Надежда". На фасаде помещения расположена вывеска в виде растяжки из мягкой ткани с надписью "Автомойка"	09.03.2023	22.03.2023							
886	ул. Верхоянская, 26 ООО "Надежда". На фасаде помещения расположена вывеска в виде растяжки из мягкой ткани с изображением автомобиля и надписью "Перекресток"	09.03.2023	22.03.2023				07.04.2023 Добровольный демонтаж			
887	ул. Лянгасова, 37 Маев В.Л. На фасаде торгового помещения расположена вывеска в виде растяжки из мягкой ткани, закрепленная на металлических направляющих с надписью "СТРОЙМАТЕРИАЛЫ Радиан Сантехника..."	09.03.2023	22.03.2023, согласован срок до 01.06.2023							
888	ул. Лянгасова, 37 Маев В.Л. На фасаде торгового помещения расположена вывеска в виде растяжки из мягкой ткани, закрепленная на металлических направляющих с надписью "ООО "ЦентрПромТех" Прием лома и вторсырья, высокие цены тел.: 8 922 643 87 58 г.Пермь, ул. Ольховская, 7"	09.03.2023	22.03.2023, согласован срок до 01.06.2023							
889	ул. Лянгасова, 37 Маев В.Л. На фасаде торгового помещения расположена вывеска в виде растяжки из мягкой ткани, закрепленная на металлических направляющих с надписью "русская баня на дровах гостиница, бассейн, джакузи.....279 03 03, 278 05 03 ул.Домостроительная 87 Б"	09.03.2023	22.03.2023, согласован срок до 01.06.2023							

1	2	3	4	5	6	7	8	9	10	11
890	ул. Лянгасова, 37 Маев В.Л. На фасаде торгового помещения расположена вывеска в виде растяжки из мягкой ткани, закрепленная на металлических направляющих с надписью "АВТОСЕРВИС "Золото-мастер""	09.03.2023	22.03.2023, согласован срок до 01.06.2023							
891	ул. А. Черняховского, 76 Багаутдинов В.И. Павлильон "Молоко". Вывеска в виде оклейки остекления с изображением товара - пакета молока Велмол	13.03.2023	27.03.2023							
892	ул. А. Черняховского, 76 Багаутдинов В.И. Павлильон "Молоко". Вывеска в виде оклейки остекления с изображением товара - пакета кефира Велмол	13.03.2023	27.03.2023							
893	ул. А. Черняховского, 76 Багаутдинов В.И. Павлильон "Молоко". Вывеска в виде оклейки остекления с изображением товара - пакета молочного товара Снежок Велмол	13.03.2023	27.03.2023							
894	ул. А. Черняховского, 76 Багаутдинов В.И. Павлильон "Молоко". Вывеска в виде оклейки остекления с изображением товара - пакета молока синего цвета	13.03.2023	27.03.2023							
895	ул. А. Черняховского, 76 Багаутдинов В.И. Павлильон "Молоко". Вывеска в виде оклейки остекления с изображением товара - пакета молока желтого цвета	13.03.2023	27.03.2023							
896	ул. А. Черняховского, 76 Багаутдинов В.И. Павлильон "Молоко". Вывеска в виде оклейки остекления с изображением товара - банки сметаны	13.03.2023	27.03.2023							
897	ул. А. Черняховского, 76 Багаутдинов В.И. Павлильон "Молоко". Вывеска в виде оклейки остекления с изображением товара - пакета молока	13.03.2023	27.03.2023							
898	ул. А. Черняховского, 76 Багаутдинов В.И. Павлильон "Молоко". Вывеска в виде оклейки остекления с изображением товара - бутылки молока	13.03.2023	27.03.2023							
899	ул. А. Черняховского, 76 Багаутдинов В.И. Павлильон "Молоко". Вывеска в виде оклейки остекления с изображением товара - бутылки козьего молока	13.03.2023	27.03.2023							

1	2	3	4	5	6	7	8	9	10	11
900	ул. А. Черняховского, 76 Багаутдинов В.И. Павильон "Молоко". Вывеска в виде оклейки остекления с изображением товара - бутылки молока Талицкое	13.03.2023	27.03.2023							
901	ул. А. Черняховского, 76 Багаутдинов В.И. Павильон "Молоко". Вывеска в виде оклейки остекления с изображением товара - Банки творога	13.03.2023	27.03.2023							
902	ул. А. Черняховского, 76 Багаутдинов В.И. Павильон "Молоко". Вывеска в виде оклейки остекления с изображением товара - двух упаковок сырка	13.03.2023	27.03.2023							
903	ул. Вильямса, 47 а Гасымов У.Б.о. Вывеска на фризе торгового павильона в виде подложки зеленого цвета с надписью белого цвета "ФРУКТЫ"	27.03.2023	10.04.2023							
904	ул. Репина, 46 вывеска на фасаде магазина мебели "Уютный уголок" в виде растяжки из мягкой ткани с надписью "МЕБЕЛЬ"	27.03.2023	10.04.2023							
905	ул. Репина, 46 вывеска на окне магазина мебели "Уютный уголок" в виде оклейки проема одного остекления с изображением и графикой	27.03.2023	10.04.2023							
906	ул. Репина, 46 вывеска на окне магазина мебели "Уютный уголок" в виде оклейки проема одного остекления с изображением и графикой	27.03.2023	10.04.2023							
907	ул. Репина, 46 вывеска на окне магазина мебели "Уютный уголок" в виде оклейки проема одного остекления с изображением и графикой	27.03.2023	10.04.2023							
908	ул. Репина, 46 вывеска на окне магазина мебели "Уютный уголок" в виде оклейки проема одного остекления с изображением и графикой	27.03.2023	10.04.2023							
909	ул. Репина, 46 вывеска на окне магазина мебели "Уютный уголок" в виде оклейки проема одного остекления с изображением и графикой	27.03.2023	10.04.2023							
910	ул. Репина, 46 вывеска на окне магазина мебели "Уютный уголок" в виде оклейки проема одного остекления с изображением и графикой	27.03.2023	10.04.2023							

1	2	3	4	5	6	7	8	9	10	11
911	ул. Репина, 46 вывеска на окне магазина мебели "Уютный уголок" в виде оклейки проема одного остекления с изображением и графикой	27.03.2023	10.04.2023							
912	ул. Репина, 46 вывеска на окне магазина мебели "Уютный уголок" в виде оклейки проема одного остекления с изображением и графикой	27.03.2023	10.04.2023							
913	ул. Репина, 46 вывеска на окне магазина мебели "Уютный уголок" в виде оклейки проема одного остекления с изображением и графикой	27.03.2023	10.04.2023							
914	ул. Репина, 46 вывеска на окне магазина мебели "Уютный уголок" в виде оклейки проема одного остекления с изображением и графикой	27.03.2023	10.04.2023							
915	ул. Репина, 46 вывеска на окне магазина мебели "Уютный уголок" в виде оклейки проема одного остекления с изображением и графикой	27.03.2023	10.04.2023							
916	ул. Репина, 46 вывеска на окне магазина мебели "Уютный уголок" в виде оклейки проема одного остекления с изображением и графикой	27.03.2023	10.04.2023							
917	ул. Академика Веденеева, 84/1 ООО "Содружество" Торговый павильон "Белорусские колбасы" вывеска в виде растяжки из мягкой ткани с надписью "Белорусские колбасы"	05.04.2023	20.04.2023							
918	ул. Академика Веденеева, 84/1 ООО "Содружество" Торговый павильон "Белорусские колбасы" вывеска в виде оклейки проема окна с надписью "ТУШОНКА"	05.04.2023	20.04.2023							
919	ул. Академика Веденеева, 84/1 ООО "Содружество" Торговый павильон "Белорусские колбасы" вывеска в виде оклейки проема окна с надписью "СТУЩЕНКА"	05.04.2023	20.04.2023							
920	ул. Академика Веденеева, 84/1 Пендик А.В. Торговый павильон "Белорусские колбасы" вывеска в виде оклейки проема окна с надписью "ДЕЛИКАТЕСЫ"	05.04.2023	20.04.2023							
921	ул. Академика Веденеева, 84/1 ООО "Содружество" Торговый павильон "Белорусские колбасы" вывеска в виде оклейки проема окна с надписью "КОЛБАСЫ"	05.04.2023	20.04.2023							

1	2	3	4	5	6	7	8	9	10	11
922	ул. Академика Веленева, 84/1 ООО "Содружество" Торговый павильон "Белорусские колбасы" вывеска в виде оклейки проема окна с надписью "СЫРЫ"	05.04.2023	20.04.2023							
923	ул. Академика Веленева, 84/1 ООО "Содружество" Торговый павильон "Белорусские колбасы" вывеска в виде оклейки проема окна с надписью "САЛО"	05.04.2023	20.04.2023							
924	ул. Академика Веленева, 84/1 ООО "Содружество" Торговый павильон "Белорусские колбасы" вывеска в виде оклейки проема окна с надписью "СЫРЫ"	05.04.2023	20.04.2023							
925	ул. Академика Веленева, 84/1 ООО "Содружество" Торговый павильон "Белорусские колбасы" вывеска в виде оклейки проема окна с надписью "САЛО"	05.04.2023	20.04.2023							
926	ул. Академика Веленева, 84/1 ООО "Содружество" Торговый павильон "Белорусские колбасы" вывеска в виде оклейки проема окна с надписью "САЛО"	05.04.2023	20.04.2023							
927	ул. Лянтасова, 5 Ижиков С.А. на фасаде дома вывеска в виде растяжки с надписью "БАН-НЫЙ КОМПЛЕКС ОТДЫХ"	10.04.2023	24.04.2023							
928	ул. Лянтасова, 5 Ижиков С.А. на ограждении дома вывеска в виде растяжки с надписью "БАНЯ НА ДРОВАХ отдых"	10.04.2023	24.04.2023							
929	ул. Цимлянская, 17 Мамедов А.Г.о. "Куединский мясокомбинат" вывеска в виде подложки с надписью "КУЕДИНСКИЙ МЯСОКОМБИНАТ акция"	10.04.2023	24.04.2023				03.05.2023 добровольный демонтаж			
930	ул. Цимлянская, 17 Фисенко И.В. Вывеска в виде растяжки на фасаде МКД с надписью "РозаNostra Цветы"	10.04.2023	24.04.2023				03.05.2023 добровольный демонтаж			
931	ул. Цимлянская, 17 Фисенко И.В. Вывеска в виде растяжки на фасаде МКД с надписью "РозаNostra Цветы"	10.04.2023	24.04.2023				03.05.2023 добровольный демонтаж			
932	ул. Цимлянская, 17 Фисенко И.В. Вывеска в виде растяжки на перилах при входе в магазин с надписью "РОЗА от 99 руб"	10.04.2023	24.04.2023				03.05.2023 добровольный демонтаж			
933	ул. Цимлянская, 17, Самкова В.В. Магазин "Крошежная лавка" на окнах входной группы расположена вывеска в виде растяжки белого цвета с надписью, которую закрывают бумажные листы желтого цвета с информацией о товаре	10.04.2023	24.04.2023				05.05.2023 добровольный демонтаж			

1	2	3	4	5	6	7	8	9	10	11
934	ул. Цимлянская, 17, Самкова В.В. Магазин "Крошежная лавка" с торца входной группы растяжка с надписью «КРЕПЕЖНАЯ ЛАВКА Строительный магазин»	10.04.2023	24.04.2023				05.05.2023 добровольный демонтаж			
935	ул. Цимлянская, 17, Самкова В.В. Магазин "Крошежная лавка" на перилах входной группы вывеска в виде растяжки желтого цвета «Сервисный центр...»	10.04.2023	24.04.2023				05.05.2023 добровольный демонтаж			
936	ул. Цимлянская, 17, Самкова В.В. Магазин "Крошежная лавка" на земельном участке (собственность публично-правовых образований) расположен металлический каркас с вывеской в виде растяжек на доске сверху с надписью «КРЕПЕЖ ная лавка с 9-00 до 21-00 247-10-60»	10.04.2023	24.04.2023				03.05.2023 добровольный демонтаж			
937	ул. Цимлянская, 17, Самкова В.В. Магазин "Крошежная лавка" на земельном участке (собственность публично-правовых образований) расположен металлический каркас с вывеской в виде растяжек на доске с боку с надписью «КРЕПЕЖ ная лавка с 9-00 до 21-00 247-10-60»	10.04.2023	24.04.2023				05.05.2023 добровольный демонтаж			
938	ул. Молдавская, 2 Ряховских Н.А. вывеска на торговом павильоне в виде растяжки черного цвета с надписью «КАФЕ ЛАЗЗАТ»	18.04.2023	04.05.2023							
939	ул. Молдавская, 2 Ряховских Н.А. вывеска в виде подложки синего цвета с надписью «Узбекская кухня»	18.04.2023	04.05.2023							
940	ул. Молдавская, 2 Ряховских Н.А. вывеска в виде подложки синего цвета с надписью «Узбекская кухня»	18.04.2023	04.05.2023							
941	ул. Молдавская, 2 Ряховских Н.А. вывеска в виде растяжки черного цвета с надписью «Реально Шаурма»	18.04.2023	04.05.2023							
942	ул. Молдавская, 2 Ряховских Н.А. вывеска на остеклении торгового павильона в виде сплошной оклейки проема с надписью «До-ставка еды.....»	18.04.2023	04.05.2023							
943	ул. Молдавская, 2 Ряховских Н.А. вывеска на остеклении торгового павильона в виде сплошной оклейки одного проема остекления с изображением товара и надписями «шаверма шаурма».	18.04.2023	04.05.2023							

1	2	3	4	5	6	7	8	9	10	11
944	ул. Молдавская, 2 Ряховских Н.А. вывеска на остеклении торгового павильона в виде сплошной оклейки одного проема остекления с изображением товара и надписями «шаверма шаурма».	18.04.2023	04.05.2023							
945	ул. Молдавская, 2 Ряховских Н.А. вывеска на остеклении торгового павильона в виде сплошной оклейки одного проема остекления с изображением товара и надписями	18.04.2023	04.05.2023							
946	ул. Молдавская, 2 Ряховских Н.А. вывеска на остеклении торгового павильона в виде сплошной оклейки одного проема остекления с изображением товара и надписями	18.04.2023	04.05.2023							
947	ул. Молдавская, 2 Ряховских Н.А. вывеска на остеклении торгового павильона в виде сплошной оклейки одного проема остекления с изображением товара и надписями	18.04.2023	04.05.2023							
948	ул. Молдавская, 2 Ряховских Н.А. вывеска на остеклении торгового павильона в виде сплошной оклейки одного проема остекления с изображением товара и надписями	18.04.2023	04.05.2023							
949	ул. Молдавская, 2 Ряховских Н.А. вывеска на остеклении торгового павильона в виде сплошной оклейки одного проема остекления с изображением товара	18.04.2023	04.05.2023							
950	ул. Цимлянская, 17 Угловский А.В. Вывеска на фризе входной группы в помещении магазина в виде растяжки из мягкой ткани синего цвета с надписью "РАДУГА"	18.04.2023	04.05.2023							
951	ул.Г.Черняховского, 49 магазин "Карапуз" Галанова М.В. Вывеска на фризе входной группы в виде подложки белого цвета с надписью "КАРАПУЗ"	27.04.2023	17.05.2023				17.05.2023 добровольный демонтаж			
952	ул. Карбышева, 4 УК "Уральское качество". Вывеска в виде подложки черного цвета с надписью "ПАРИКМАХЕРСКАЯ".	27.04.2023	17.05.2023				28.04.2023 Демонтировано добровольно			
953	ул. Менжинского, 39 вывеска на фризе входной группы в магазин в виде подложки черного цвета с надписью «АПЕЛЬСИН продукты»	27.04.2023	17.05.2023				18.07.2023 Добровольный демонтаж			
954	ул. Менжинского, 39 вывеска на фасаде здания (с торца) в районе 2 этажа в виде подложки синего цвета с надписью «НЕДВИЖИМОСТЬ»	27.04.2023	17.05.2023							

1	2	3	4	5	6	7	8	9	10	11
955	ул. Менжинского, 39 вывеска на фасаде здания в районе 2 этажа в виде растяжки из мягкой ткани белого цвета с надписью «ЗООТОВА-РЫ!»	27.04.2023	17.05.2023							
956	ул. Писарева, 15 Польшгалов А.В. вывеска на фасаде в виде светового короба с изображением электронной надписи «Stop! Цена»	04.05.2023	23.05.2023							
957	ул. Барнаульская, 9 а Вывеска на фасаде многоквартирного дома в виде растяжки из мягкой ткани желтого цвета с надписью "Парикмахерская"	02.02.2023	16.02.2023, срок продлен до 01.06.2023				10.05.2023 добровольный демонтаж			
958	ул. Барнаульская, 9 а Вывеска в виде сплошной оклейки стекла с изображением мужчины.	02.02.2023	16.02.2023, срок продлен до 01.06.2023				10.05.2023 добровольный демонтаж			
959	ул. Гайвинская, 37 Моргулис А.А. На фасаде торгового помещения магазина расположена вывеска в виде оклейки с надписью "ХЛЕБ"	11.05.2023	26.05.2023							
960	ул. Гайвинская, 37 Моргулис А.А. На фасаде торгового помещения магазина расположена вывеска в виде оклейки с надписью "ПОНЧИКИ"	11.05.2023	26.05.2023							
961	ул. Гайвинская, 37 Моргулис А.А. На фасаде торгового помещения магазина расположена вывеска в виде оклейки с надписью "Шашлык МАРИНОВАННЫЙ"	11.05.2023	26.05.2023							
962	ул. Гайвинская, 37 Моргулис А.А. На фасаде торгового помещения магазина расположена вывеска в виде оклейки с надписью "ВЫПЕЧКА"	11.05.2023	26.05.2023							
963	ул. Гайвинская, 37 Моргулис А.А. На фасаде торгового помещения магазина расположена вывеска в виде оклейки с надписью "ШАВЕРМА"	11.05.2023	26.05.2023							
964	ул. Гайвинская, 37 Моргулис А.А. На фасаде торгового помещения магазина расположена вывеска в виде оклейки с надписью "ШАУРМА"	11.05.2023	26.05.2023							

1	2	3	4	5	6	7	8	9	10	11
965	Цимлянская, 23 ООО "Строй Эксперт" на входной группе в на входной группе в помещении магазина расположены вывески в виде оклейки на оконной раме с надписями: «СТРОЙ ЭКСПЕРТ Окна, двери, балконы, рольставни, все для окон»	17.05.2023	01.06.2023				25.05.2023 добровольный демонтаж			
966	Цимлянская, 23 ООО "Строй Эксперт" на входной группе в на входной группе в помещении магазина расположены вывески в виде оклейки на оконной раме с надписями: «СТРОЙ ЭКСПЕРТ Окна, двери, балконы, рольставни, все для окон»	17.05.2023	01.06.2023				25.05.2023 добровольный демонтаж			
967	Цимлянская, 23 ООО "Строй Эксперт" на входной группе в на входной группе в помещении магазина расположены вывески в виде оклейки на оконной раме с надписями: «СТРОЙ ЭКСПЕРТ Окна, двери, балконы, рольставни, все для окон»	17.05.2023	01.06.2023				25.05.2023 добровольный демонтаж			
968	Цимлянская, 23 Аббасов М.А. у входа в торговое помещение расположена вывеска в виде растяжки из мягкой ткани желтого цвета «Шаурма, шаверма, бургер, Фтее»	17.05.2023	01.06.2023							
969	Цимлянская, 23 Аббасов М.А. фризе входной группы вывеска в виде подложки желтого цвета с надписью «Вкус востока»;	17.05.2023	01.06.2023							
970	Цимлянская, 23 Аббасов М.А. на фасаде многоквартирного дома расположена вывеска в виде растяжки из мягкой ткани с изображением продуктов	17.05.2023	01.06.2023							
971	Цимлянская, 23 на фасаде многоквартирного дома у входа в торговое помещение расположена вывеска в виде растяжки бело-зеленого цвета с надписью «Ремонт смартфонов»	17.05.2023	01.06.2023							
972	ул. Бушмакина, 7 Шубина Ю.Ю. на оконных проемах здания размещены вывески в вывески в виде растяжки из мягкой ткани с надписями: «ГОСТИНИЦА.....»	18.05.2023	02.06.2023							
973	ул. Бушмакина, 7 Шубина Ю.Ю. на оконных проемах здания размещены вывески в вывески в виде растяжки из мягкой ткани с надписями: «МАГАЗИН...»	18.05.2023	02.06.2023							

1	2	3	4	5	6	7	8	9	10	11
974	ул. Бушмакина, 7 Шубина Ю.Ю. на оконных проемах здания размещены вывески в вывески в виде растяжки из мягкой ткани с надписями: «СТОЛОВАЯ...»	18.05.2023	02.06.2023							
975	ул. Ольховская, 38а ГСК "Химик" на огра- ждении территории размещены вывеска в виде растяжки из мягкой ткани с надписью: «АВТОМОЙКА ХИМИЧЕСТКА САЛОНА ГСК Химик ул.Ольховская 38а»	18.05.2023	02.06.2023							
976	ул. Ольховская, 38а ГСК "Химик" на огра- ждении территории размещены вывеска в виде растяжки из мягкой ткани с надписью: «АВТОМОБИЛИ С ПРОБЕГОМ *прием авто на комиссию* срочный выкуп* оформление в гаи* кредит* обмен* страхование* автомобили под заказ»	18.05.2023	02.06.2023							
977	ул. Ольховская, 38а ГСК "Химик" на огра- ждении территории размещены вывеска в виде растяжки из мягкой ткани с надписью: «АВТОМОБИЛИ С ПРОБЕГОМ»	18.05.2023	02.06.2023							
978	ул. Ольховская, 38а ГСК "Химик" на огражде- нии территории размещены вывеска в виде растяжки из мягкой ткани с надписью: «ШИ- НОМОНТАЖ»	18.05.2023	02.06.2023							
979	ул. Ольховская, 38а ГСК "Химик" на огражде- нии территории размещены вывеска в виде растяжки из мягкой ткани с надписью: «ВОА- TRADE».	18.05.2023	02.06.2023							
980	ул. Профсоюзная, 8 Сулейманова Г.О. на фасаде жилого дома размещена вывеска в виде растяжки из мягкой ткани с надписью «НАЙДА МЕБЕЛЬ +7(342)2888419 ОТП. НАЙДА59.РФ».	18.05.2023	02.06.2023							
981	ул. Делегатская, 43 а, Карпушева Д.А. на вход- ной группе в помещении расположена вывеска в виде растяжки из мягкой ткани с надписями «СРОЧНОЕ ФОТО...», «Восток кафе само- вывоза...»	19.05.2023	05.06.2023							
982	ул. Делегатская, 43 а, Карпушева Д.А. на вход- ной группе в помещении расположена вывеска в виде растяжки из мягкой ткани с надписями «Восток кафе самовывоза...»	19.05.2023	05.06.2023							

1	2	3	4	5	6	7	8	9	10	11
983	ул. Делегатская, 43 а, Карпушева Д.А. на фасаде много квартирного жилого дома расположена жена вывеска в виде растяжки из мягкой ткани зеленого цвета с надписями «салон красоты СТИЛЯГИ...»	19.05.2023	05.06.2023							
984	ул. Делегатская, 43 а, Карпушева Д.А. с торца дома на фасаде расположена вывеска в виде растяжки из мягкой ткани голубого цвета между 2 и 3 этажами с надписью «салон красоты СТИЛЯГИ...»	19.05.2023	05.06.2023							
985	ул. Делегатская, 43 а, Карпушева Д.А. на окнах расположена вывеска в виде растяжки из мягкой ткани с надписью «СРОЧНОЕ ФОТО...»	19.05.2023	05.06.2023							
986	ул. Делегатская, 43 а, Укалаев М.Л.о. на фасаде многоквартирного жилого дома расположена вывеска в виде растяжки из мягкой ткани (выцветшая) "ПРОДУКТЫ У ДОМА овощи фрукты".	19.05.2023	05.06.2023							
987	ул. Делегатская, 43 а, Укалаев М.Л.о. на фасаде многоквартирного жилого дома расположена жена вывеска в виде подложки белого цвета, прикреплённая на растяжке из мягкой ткани с надписью "ПРОДУКТЫ"	19.05.2023	05.06.2023							
988	ул. Социалистическая, 24. Захарова О.А. на входной группе в торговое помещение на стеклении размещена вывеска в виде глухой оклейки проема стекла с изображением товара и надписью "Шашлыки"	19.05.2023	05.06.2023							
989	ул. Социалистическая, 24. Захарова О.А. на входной группе в торговое помещение на стеклении размещена вывеска в виде глухой оклейки проема стекла с изображением товара и надписью "Колбасы"	19.05.2023	05.06.2023							
990	ул. Социалистическая, 24. Захарова О.А. на входной группе в торговое помещение на стеклении размещена вывеска в виде глухой оклейки проема стекла с изображением товара и надписью "Выпечка"	19.05.2023	05.06.2023							
991	ул. Социалистическая, 24. Захарова О.А. на входной группе в торговое помещение на стеклении размещена вывеска в виде глухой оклейки проема стекла с изображением товара и надписью "Торты"	19.05.2023	05.06.2023							

1	2	3	4	5	6	7	8	9	10	11
992	На здании, расположенном юго-восточнее земельного участка ул.Делегатская, 34 расположена вывеска в виде растяжки из мягкорой ткани с надписями «ШИНОМОНТАЖ быстро и качественно»	07.06.2023	26.06.2023				03.07.2023 Добровольный демонтаж			
993	На здании, расположенном юго-восточнее земельного участка ул.Делегатская, 34 расположена вывеска в виде растяжки из мягкорой ткани с надписями «сезонная смена шин от 500 рублей дошиповка зимних шин от 10 руб/шип требуются сотрудники»	07.06.2023	26.06.2023				03.07.2023 Добровольный демонтаж			
994	На здании, расположенном юго-восточнее земельного участка ул.Делегатская, 34 расположена вывеска в виде растяжки из мягкорой ткани с надписями «тел. для записи 89194991919»	07.06.2023	26.06.2023				03.07.2023 Добровольный демонтаж			
995	ул. Севанская, 2 Беляева В.В. На фасаде многоквартирного дома расположена вывеска в виде оклейки с надписью «Добрый»	18.07.2023	02.08.2023							
996	ул. Севанская, 2 Беляева В.В. На фасаде многоквартирного дома расположена вывеска в виде оклейки с надписью «Склад»	18.07.2023	02.08.2023							
997	ул. Севанская, 2 Беляева В.В. На фасаде многоквартирного дома расположена вывеска в виде оклейки с надписью «Магазин»	18.07.2023	02.08.2023							
998	ул. Севанская, 2 Беляева В.В. На фасаде многоквартирного дома расположена вывеска в виде оклейки с надписью «Лето..платья..босоножки...любки...»	18.07.2023	02.08.2023							
999	ул. Севанская, 2 Беляева В.В. На фасаде многоквартирного дома расположена вывеска в виде оклейки с надписью «Школьная форма...брюки/рубашка..плаге..жилет...обувь..»	18.07.2023	02.08.2023							
1000	ул. Севанская, 2 Беляева В.В. На фасаде многоквартирного дома расположена вывеска в виде оклейки с надписью «Копия 7 руб Добрый»	18.07.2023	02.08.2023							
1001	АСОТ ул. Карбышева, 48 ИП Дружини И.А. на ограждении территории автостоянки расположена вывеска в виде растяжки из мягкой ткани с надписью "Family Fitness"	31.05.2023	16.06.2023				18.07.2023 добровольный демонтаж			

1	2	3	4	5	6	7	8	9	10	11
1002	АСОТ ул. Карбышева, 48 ИП Дружини И.А. на ограждении территории автостоянки расположена вывеска в виде растяжки из мягкой ткани с надписью "Family Fitness"	31.05.2023	16.06.2023				18.07.2023 добровольный демонтаж			
1003	АСОТ ул. Карбышева, 48 ИП Дружини И.А. на ограждении территории автостоянки расположена вывеска в виде растяжки из мягкой ткани с надписью "Фитнес проект "Из тушки в сушку""	31.05.2023	16.06.2023				18.07.2023 добровольный демонтаж			
1004	АСОТ ул. Карбышева, 48 ИП Дружини И.А. на ограждении территории автостоянки расположена вывеска в виде растяжки из мягкой ткани с надписью "Гостевой комплекс Усилада"	31.05.2023	16.06.2023				18.07.2023 добровольный демонтаж			
1005	АСОТ ул. Карбышева, 48 ИП Дружини И.А. на ограждении территории автостоянки расположена вывеска в виде растяжки из мягкой ткани с надписью "Дам денег под недвижимость маткапитал"	31.05.2023	16.06.2023				18.07.2023 добровольный демонтаж			
1006	ул. Г. Черняховского, 49 ООО "Кама Инвест" у холдной группы в магазин в металлической раме, прикреплённой к перилам входной группы расположена вывеска "Точно Молодно"	31.05.2023	16.06.2023				18.07.2023 добровольный демонтаж			
1007	ул. Карбышева, 48 Дружинин И.А. на ограждении автостоянки расположена вывеска в виде растяжки из мягкой ткани с надписью «Family Fitness»	29.03.2023	14.04.2023 по согласованию 01.07.2023				18.07.2023 добровольный демонтаж			
1008	ул. Карбышева, 48 Дружинин И.А. на ограждении автостоянки расположена вывеска в виде растяжки из мягкой ткани с надписью «Family Fitness»	30.03.2023	14.04.2023 по согласованию 01.07.2024				18.07.2023 добровольный демонтаж			
1009	ул. Карбышева, 48 Дружинин И.А. на ограждении автостоянки расположена вывеска в виде растяжки из мягкой ткани с надписью «Из тушки в сушку»	31.03.2023	14.04.2023 по согласованию 01.07.2025				18.07.2023 добровольный демонтаж			
1010	ул. Карбышева, 48 Дружинин И.А. на ограждении автостоянки расположена вывеска в виде растяжки из мягкой ткани с надписью «Гостевой дом "УСЛАДА"»	01.04.2023	14.04.2023 по согласованию 01.07.2026				18.07.2023 добровольный демонтаж			
1011	ул. Писарева, 25 ООО ТК Центральный Шенгелия Р.Д. на фасаде торгового павильона расположена вывеска в виде растяжки из мягкой ткани «ИЗГОТОВЛЕНИЕ КЛЮЧЕЙ»	21.07.2023	07.08.2023							

1	2	3	4	5	6	7	8	9	10	11
1012	ул. Писарева, 25 ООО ТК Центральный Шенгелия Р.Д. на фасаде торгового павильона расположена вывеска в виде растяжки из мягкой ткани «Изготовление клочей, домофоны, заточка цепей, ремонт чемоданов и сумок, установка кнопок и бегунков, ремонт зонтиков»	21.07.2023	07.08.2023							
1013	ул. Писарева, 25 ООО ТК Центральный Шенгелия Р.Д. на фасаде торгового павильона расположена вывеска в виде растяжки из мягкой ткани «ЛАВАШ ИЗ ТАНДЫРА»	21.07.2023	07.08.2023							
1014	ул. Писарева, 25 ООО ТК Центральный Шенгелия Р.Д. на фасаде торгового павильона расположена вывеска в виде растяжки из мягкой ткани «Лепешка, самса, хачапури, пури, шашлык и еще более 10 видов блюд»	21.07.2023	07.08.2023							
1015	ул. Писарева, 25 ООО ТК Центральный Шенгелия Р.Д. на фасаде торгового павильона расположена вывеска в виде растяжки из мягкой ткани «Мы Открылись».	21.07.2023	07.08.2023							

Проект вносится Главой города Перми



Пермская городская Дума РЕШЕНИЕ

О внесении изменений в отдельные решения Пермской городской Думы в сфере благоустройства в части установления требований к остановочным пунктам

В соответствии с Градостроительным кодексом Российской Федерации, Федеральным законом от 06.10.2003 № 131 «Об общих принципах организации местного самоуправления в Российской Федерации», Уставом города Перми

Пермская городская Дума **р е ш и л а:**

1. Внести в Правила благоустройства территории города Перми, утвержденные решением Пермской городской Думы от 15.12.2020 № 277 (в редакции решений Пермской городской Думы от 24.02.2021 № 40, от 27.04.2021 № 102, от 24.08.2021 № 181, от 24.08.2021 № 182, от 21.12.2021 № 307, от 26.04.2022 № 81, от 26.04.2022 № 82, от 28.06.2022 № 144, от 23.08.2022 № 171, от 23.08.2022 № 173, от 23.08.2022 № 174, от 25.10.2022 № 233, от 15.11.2022 № 257, от 20.12.2022 № 271, от 20.12.2022 № 276, от 20.12.2022 № 280, от 24.01.2023 № 10, от 27.06.2023 № 117), изменения:

1.1. подпункт 2.1.19 после слова «установки» дополнить словами «остановочных павильонов и остановочных навесов.»;

1.2. подпункт 2.1.20² изложить в редакции:

«2.1.20² информационное электронное табло – оборудование, предназначенное для отображения информации о номерах маршрутов, конечных пунктах следования и времени прибытия городского пассажирского транспорта на остановочный пункт.»;

1.3. подпункт 9.4.7 изложить в редакции:

«9.4.7. требования к элементам благоустройства остановочных пунктов установлены приложением 8 к Правилам.»;

1.4. приложение 8 «Требования к остановочным пунктам, элементам благоустройства остановочных пунктов» изложить в редакции согласно приложению к настоящему решению.

2. Внести в решение Пермской городской Думы от 26.04.2022 № 81 «О внесении изменений в Правила благоустройства территории города Перми, утвержденные решением Пермской городской Думы от 15.12.2020 № 277» (в редакции решений Пермской городской Думы от 28.06.2022 № 149, от 27.09.2022 № 218, от 20.12.2022 № 272, от 28.02.2023 № 33) изменение, признав пункт 8 утратившим силу.

3. Рекомендовать администрации города Перми до 01.03.2024 обеспечить приведение муниципальных правовых актов города Перми в соответствие настоящему решению.

4. Настоящее решение вступает в силу со дня его официального опубликования в печатном средстве массовой информации «Официальный бюллетень органов местного самоуправления муниципального образования город Пермь».

5. Опубликовать настоящее решение в печатном средстве массовой информации «Официальный бюллетень органов местного самоуправления муниципального образования город Пермь», а также опубликовать (обнародовать) настоящее решение на официальном сайте муниципального образования город Пермь в информационно-телекоммуникационной сети Интернет.

6. Контроль за исполнением настоящего решения возложить на комитет Пермской городской Думы по пространственному развитию и благоустройству.

Председатель
Пермской городской Думы

Д.В. Малютин

Временно исполняющий полномочия
Главы города Перми

О.Н. Андрианова

Приложение
к решению
Пермской городской Думы
от

ТРЕБОВАНИЯ к элементам благоустройства остановочных пунктов

I. Общие положения

1.1. Настоящие Требования к элементам благоустройства остановочных пунктов (далее – Требования) применяются при организации работ по капитальному ремонту, реконструкции остановочных пунктов, обустройстве новых остановочных пунктов, а также обустройстве остановочных пунктов остановочными павильонами, остановочными навесами.

1.2. Остановочный пункт должен соответствовать требованиям законодательства, документов национальной системы стандартизации.

1.3. Требования устанавливаются к следующим элементам благоустройства остановочных пунктов:

посадочная площадка и площадка ожидания,
остановочный павильон,
остановочный навес,
навигационный элемент,
сегментированная скамья,
урна.

1.4. Остановочный павильон и (или) остановочный навес, и (или) навигационный элемент дополнительно может быть оборудован:

информационными электронными табло,
камерами видеонаблюдения,
USB-зарядными устройствами,
кнопками вызова экстренных служб,
оборудованием для доступа к информационно-телекоммуникационной сети Интернет,
искусственным освещением,
климатическим оборудованием.

1.5. Перечень остановочных пунктов и оборудования, предусмотренного пунктом 1.4 Требований, устанавливается правовым актом администрации города Перми.

II. Требования к посадочной площадке и площадке ожидания

Для обозначения функционального отличия площадки ожидания и (или) посадочной площадки остановочного пункта, расположенного в городском центре, от иных функциональных зон тротуара, примыкающего к площадке ожидания и (или) посадочной площадки, следует использовать покрытие, отличное от покрытия примыкающих зон.

III. Требования к остановочному павильону и остановочному навесу

3.1. Остановочный павильон, остановочный навес должны быть выполнены в виде металлического каркаса, в который устанавливаются калёное стекло толщиной не менее 10 мм или триплекс толщиной не менее 10 мм, или алюминиевые композитные панели толщиной не менее 4 мм.

3.2. Остановочный павильон, остановочный навес должны иметь крышу с уклоном, достаточным для предотвращения скапливания жидких осадков.

3.3. Крыша остановочного павильона, остановочного навеса выполняется из непрозрачного материала или тонированного стекла со светопропускаемостью от 30 % до 50 %.

3.4. Под крышей остановочного павильона, остановочного навеса устанавливается не менее одной сегментированной скамьи.

3.5. Под крышей остановочного павильона, остановочного навеса рядом с сегментированной скамьей должно быть предусмотрено место для размещения инвалидной или детской коляски.

3.6. На остановочном павильоне или остановочном навесе, или навигационном элементе размещаются:
информационные панели, на которые наносится название остановочного пункта;
информация о маршрутах следования проходящих через данный остановочный пункт и расписании их движения.

Допускается размещение направления движения городского пассажирского транспорта, название предыдущего и следующего остановочного пункта.

3.7. В функциональных зонах жилой, смешанной и общественно-деловой застройки, застройки индивидуальными жилыми домами устанавливается павильон с четвертой стенкой при условии соответствия размеров посадочной площадки и площадки ожидания требованиям законодательства, документов национальной системы стандартизации.

3.8. Боковая стенка остановочного павильона со стороны подъезда городского пассажирского транспорта должна обеспечивать обзор приближающегося городского пассажирского транспорта.

3.9. Ширина остановочного павильона должна составлять не менее 2 м, высота – не менее 2,3 м, длина – не менее 4 м.

3.10. Ширина остановочного навеса должна составлять не менее 1,2 м, высота – не менее 2,3 м, длина – не менее 3,5 м.

IV. Требования к навигационному элементу, размещенному на остановочном пункте

4.1. Навигационный элемент, содержащий информацию об условиях предоставления транспортных услуг населению в границах города Перми, размещается на остановочном пункте в соответствии с пунктом 9.8 Правил.

4.2. При размещении в конструкции остановочного павильона или остановочного навеса информации, указанной в пункте 3.6 Требований, установка навигационного элемента на остановочном пункте не требуется.

V. Требования к сегментированной скамье и урне, размещенным на остановочном пункте

5.1. Сегментированная скамья обустраивается сиденьем и спинкой из продольных реек, выполненных из дерева или древесно-полимерного композита, с зазорами между ними.

5.2. Урна на остановочном пункте должна соответствовать требованиям подпункта 5.3.2 Правил.

5.3. На остановочном пункте вне остановочного павильона или остановочного навеса допускается устанавливать сегментированную скамью.

ИНФОРМАЦИЯ**к проекту решения Пермской городской Думы «О внесении изменений в отдельные решения Пермской городской Думы в сфере благоустройства в части установления требований к остановочным пунктам»**

На основании постановления Главы города Перми от 26.07.2023 № 133 назначены публичные слушания по обсуждению проекта решения Пермской городской Думы «О внесении изменений в отдельные решения Пермской городской Думы в сфере благоустройства в части установления требований к остановочным пунктам» (далее – Проект решения).

Изменения, вносимые в решения Пермской городской Думы в соответствии с Проектом решения, устанавливают требования к элементам благоустройства остановочных пунктов при организации работ по капитальному ремонту, реконструкции остановочных пунктов, обустройстве новых остановочных пунктов, а также обустройстве остановочных пунктов остановочными павильонами, остановочными навесами.

Требования к элементам благоустройства остановочных пунктов предусматривают возможность оборудования остановочных павильонов (остановочных навесов) дополнительными элементами (информационными электронными табло, камерами видеонаблюдения, кнопками вызова экстренных служб и т.д.) в целях обеспечения безопасности и комфорта лиц, пользующимся общественным транспортом, а также возможность размещения на остановочных пунктах навигационных элементов, содержащих информацию об условиях предоставления транспортных услуг населению.

Кроме того, в соответствии с Проектом решения устанавливаются требования к размерам, конструкции, иным характеристикам остановочных павильонов (остановочных навесов).

В соответствии с изменениями, вносимыми на основании Проекта решения, предполагается ведение администрацией города Перми перечня остановочных пунктов и оборудования на нем.

Проведение экспозиции Проекта решения и информационных материалов к нему будет осуществляться 05 августа 2023 г. по 21 августа 2023 г.: понедельник-четверг – с 09.00 час. до 18.00 час., пятница – с 09.00 час. до 17.00 час., по адресу: 614060, г. Пермь, ул. Уральская, д. 108а, каб. 214, департамент транспорта администрации города Перми.

Проведение собрания участников публичных слушаний назначено на 18 августа 2023 г. в 18.15 час. по адресу: 614000, г. Пермь, ул. Ленина, д. 23, зал 2.

Предложения и замечания по Проекту решения принимаются от участников публичных слушаний, представивших в целях идентификации соответствующие сведения, следующим образом:

- письменно или устно в ходе проведения собрания участников публичных слушаний;

- письменно в Организационный комитет по адресу: 614060, г. Пермь, ул. Уральская, д. 108а, каб. 214 либо в электронном виде посредством заполнения электронной формы на Официальном сайте в разделе «Гражданам/Интернет-приемная/Предложения к публичным слушаниям» (электронный адрес: <https://reception.gorodperm.ru>) в период с 05 августа 2023 г. по 21 августа 2023 г.;

- посредством записи в книге (журнале) учета посетителей экспозиции Проекта в период проведения экспозиции в период с 05 августа 2023 г. по 21 августа 2023 г.

Начальник департамента транспорта
администрации города Перми

А.А.Путин

Департамент земельных отношений администрации города Перми в целях информирования населения в соответствии со статьей 39.42 Земельного кодекса Российской Федерации сообщает о возможном установлении публичного сервитута в отдельных целях на территории города Перми*

№	Кадастровый номер земельного участка, в отношении которого устанавливается публичный сервитут (при наличии)	Адрес или описание земельного участка, в отношении которого устанавливается публичный сервитут	Цели установления публичного сервитута
1	59:01:0000000:89027 земли	г. Пермь	Строительство, реконструкция, эксплуатация, капитальный ремонт инженерных сооружений
2	59:01:0000000:90337 59:01:0000000:90471	г. Пермь	Строительство, реконструкция, эксплуатация, капитальный ремонт инженерных сооружений
3	59:01:0000000:381	г. Пермь	Подключение (технологическое присоединение) к сетям инженерно-технического обеспечения
4	59:01:1717115:3087	г. Пермь	Подключение (технологическое присоединение) к сетям инженерно-технического обеспечения
5	59:01:4410946:34 59:01:4410946:58 59:01:4410946:45 59:01:4410946:5189 59:01:4410946:5122	г. Пермь	Подключение (технологическое присоединение) к сетям инженерно-технического обеспечения
6	59:01:4811018:19	г. Пермь	Подключение (технологическое присоединение) к сетям инженерно-технического обеспечения
7	59:01:4311040:10 59:01:4311068:10	г. Пермь	Подключение (технологическое присоединение) к сетям инженерно-технического обеспечения
8	59:01:4416087:60 59:01:4416087:14 59:01:4416087:1 59:01:4416087:13 59:01:4416087:61 59:01:4416087:37 59:01:4416087:51 земли	г. Пермь	Подключение (технологическое присоединение) к сетям инженерно-технического обеспечения
9	59:01:1717115:144	г. Пермь	Подключение (технологическое присоединение) к сетям инженерно-технического обеспечения
10	59:01:1717028:206	г. Пермь	Подключение (технологическое присоединение) к сетям инженерно-технического обеспечения
11	59:01:0000000:967 (239 кв.м.) 59:01:4019054:3 (4 кв.м.) 59:01:4019184:4 (15 кв.м.) условный земельный участок 9184:0 (27 кв.м.) 59:01:4019170:24 (1 кв.м.) 59:01:4019170:25 (2 кв.м.) 59:01:4019170:316 (11 кв.м.) 59:01:4019170:317 (3 кв.м.) 59:01:4019170:39 (1 кв.м.) земли	г. Пермь	Подключение (технологическое присоединение) к сетям инженерно-технического обеспечения
12	59:01:3210114:82 59:01:3210114:330 59:01:0000000:87289 59:01:0000000:87288 земли	г. Пермь	Подключение (технологическое присоединение) к сетям инженерно-технического обеспечения

13	59:01:4416028:264 59:01:4416028:564 59:01:0000000:88554(1) земли	г. Пермь	Подключение (технологическое присоединение) к сетям инженерно-технического обеспечения
14	59:01:4410223:1 59:01:4410223:22 59:01:4410223:24 59:01:4410223:19	г. Пермь	Подключение (технологическое присоединение) к сетям инженерно-технического обеспечения
15	59:01:4410045:3	г. Пермь	Подключение (технологическое присоединение) к сетям инженерно-технического обеспечения
16	59:01:4415032:556	г. Пермь	Подключение (технологическое присоединение) к сетям инженерно-технического обеспечения

Заинтересованные лица имеют право ознакомиться с ходатайством об установлении публичного сервитута и прилагаемым к нему описанием местоположения границ публичного сервитута по адресу: г. Пермь, ул. Сибирская 15, (тел. 212-67-54).

Заинтересованные лица могут подать заявление об учете прав в срок с 04.08.2023 по 18.08.2023.

Способы подачи заявлений:

1. посредством почтовой связи;
2. лично, в том числе через представителя, в департамент земельных отношений администрации города Перми (г. Пермь, ул. Сибирская 15);
3. в форме электронных документов с использованием информационно-телекоммуникационной сети «Интернет».

Правообладатели земельных участков, в отношении которых испрашивается публичный сервитут, если их права не зарегистрированы в Едином государственном реестре недвижимости, в течение пятнадцати дней со дня опубликования сообщения, предусмотренного подпунктом 1 пункта 3 статьи 39.42 ЗК РФ, подают в орган, уполномоченный на установление публичного сервитута, заявления об учете их прав (обременений прав) на земельные участки с приложением копий документов, подтверждающих эти права (обременения прав). В таких заявлениях указывается способ связи с правообладателями земельных участков, в том числе их почтовый адрес и (или) адрес электронной почты. Правообладатели земельных участков, подавшие такие заявления по истечении указанного срока, несут риски невозможности обеспечения их прав в связи с отсутствием информации о таких лицах и их правах на земельные участки. Такие лица имеют право требовать от обладателя публичного сервитута плату за публичный сервитут не более чем за три года, предшествующие дню направления ими заявления об учете их прав (обременений прав).

Реквизиты решений об утверждении документа территориального планирования, документации по планировке территории, программ комплексного развития систем коммунальной инфраструктуры поселения, городского округа, а также информацию об инвестиционной программе субъекта естественных монополий, организации коммунального комплекса, указанных в ходатайстве об установлении публичного сервитута и сведения об официальных сайтах в информационно-телекоммуникационной сети «Интернет» отсутствуют.

Информация о возможности установления публичного сервитута публикуется на сайте <http://www.gorodperm.ru>, в «Официальном бюллетене органов местного самоуправления муниципального образования город Пермь».

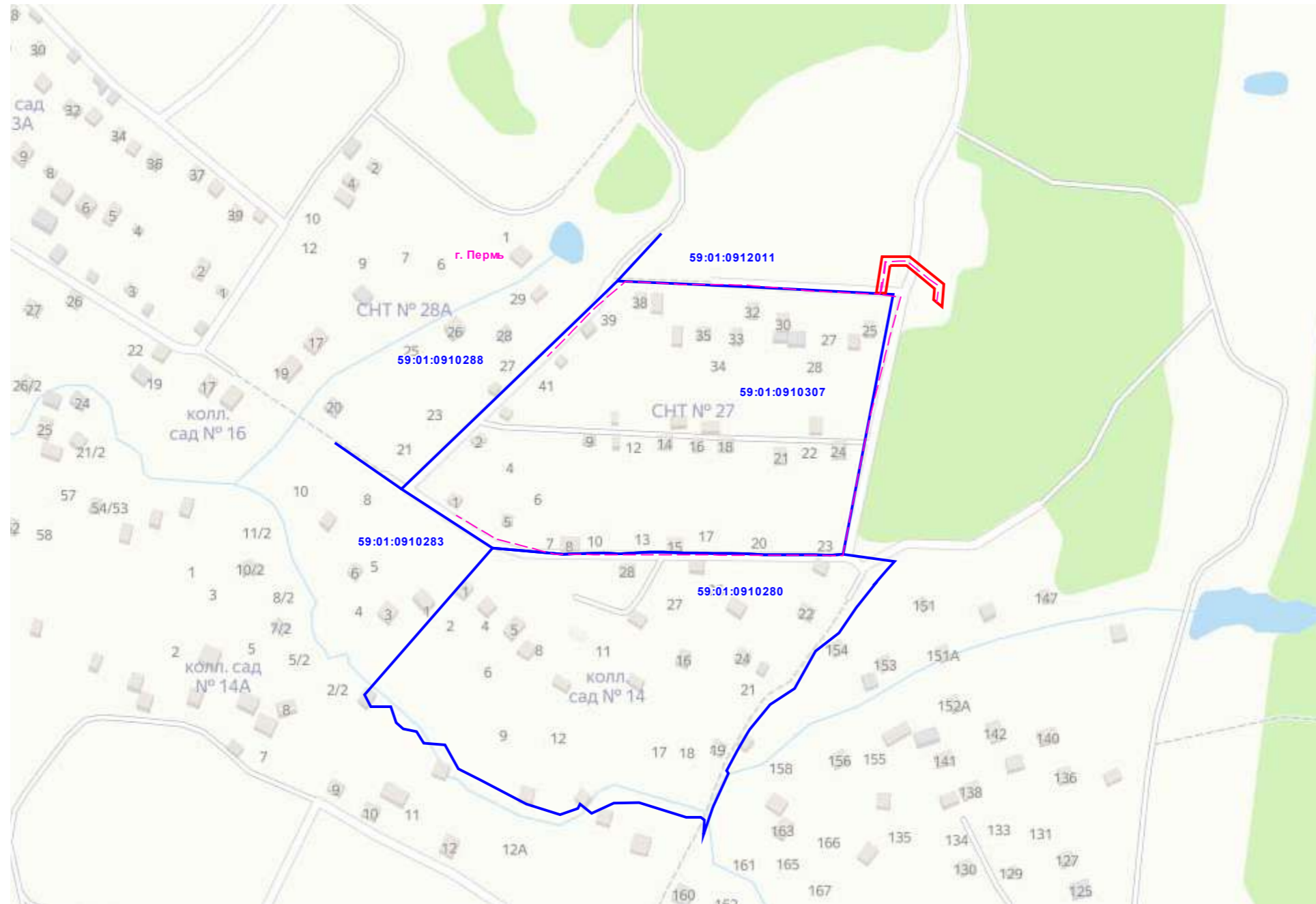
* Схемы в полноцветном варианте опубликованы на официальном сайте муниципального образования город Пермь в информационно-телекоммуникационной сети Интернет в разделе «Документы/Официальный бюллетень».

ОПИСАНИЕ МЕСТОПОЛОЖЕНИЯ ГРАНИЦ	
Публичный сервитут	
(именование объекта, местоположение границ которого описано (далее - объект))	
Раздел 1	
Сведения об объекте	
№ п/п	Характеристики объекта
2	Описание характеристик 3
1.	Местоположение объекта Российская Федерация, Пермский край, Пермский г.о., г. Пермь, Орджоникидзевский р-н, коллективный сад №27 при ПЦБК
2.	Площадь объекта +/- величина погрешности определения площади (Р +/- Дельта Р) 200 +/- 3 м²
3.	Иные характеристики объекта Публичный сервитут с целью реконструкции ВЛ 6 кВ Памирский ПС 110 кВ Январская (установка КТПП 6/0,4 кВ с оборудованием учета э/э, ВЛ 6 кВ, ВЛ 0,4 кВ, оборудование учета э/э на опоре ВЛ 0,4 кВ) для электроснабжения садового дома по адресу: Пермский край, г. Пермь, Орджоникидзевский р-н, коллективный сад №27 при ПЦБК, участок №1, 11, 37, 36, 35, 25, 34, 12, 43, 30, 13 (кад. номера зем. участков 59:01:0910307:41, :32, :4, :34, :0021, :11, :10, :9, :3, :24, :16, :23, :33), на срок 10 лет

Раздел 2						
Сведения о местоположении границ объекта						
1. МСК-59, зона 2						
2. Сведения о характерных точках границ объекта						
Обозначение характерных точек границ	Координаты, м		Метод определения координат характерной точки	Средняя квадратическая погрешность положения характерной точки (М), м	Описание обозначения точки на местности (при наличии)	
	X	Y				
1	2	3	4	5	6	
1	532413.66	2241405.64	Картометрический метод	0.10	-	
2	532401.19	2241420.94	Картометрический метод	0.10	-	
3	532391.13	2241420.16	Картометрический метод	0.10	-	
4	532394.30	2241416.34	Картометрический метод	0.10	-	
5	532399.35	2241416.79	Картометрический метод	0.10	-	
6	532409.74	2241404.17	Картометрический метод	0.10	-	
7	532409.73	2241396.78	Картометрический метод	0.10	-	
8	532397.19	2241394.77	Картометрический метод	0.10	-	
9	532397.38	2241390.71	Картометрический метод	0.10	-	
10	532413.66	2241393.33	Картометрический метод	0.10	-	
1	532413.66	2241405.64	Картометрический метод	0.10	-	
3. Сведения о характерных точках части (частей) границы объекта						
Обозначение характерных точек границы	Координаты, м		Метод определения координат характерной точки	Средняя квадратическая погрешность положения характерной точки (М), м	Описание обозначения точки на местности (при наличии)	
	X	Y				
1	2	3	4	5	6	
-	-	-	-	-	-	

Схема расположения границ публичного сервитута

Обзорная схема



Условные знаки и обозначения:



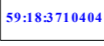

-  - проектная граница публичного сервитута
-  - границы населённых пунктов
-  - надпись номера кадастрового квартала
-  - граница кадастрового квартала

Схема расположения границ публичного сервитута



Масштаб 1:500

Условные знаки и обозначения




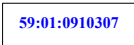
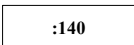


	- характерная точка публичного сервитута
	- проектная граница публичного сервитута
	- проектируемая ВЛИ-0,4кВ
	- номер кадастрового квартала
	- кадастровый номер земельного участка
	- граница земельного участка по сведениям ЕГРН
	- граница кадастрового квартала

Схема границ публичного сервитута

УТВЕРЖДЕНА:

Наименование объекта: Строительство ВЛ 0,4кВ от РУ 0,4кВ ТП-6123, установка оборудования учета э/э на опорах ВЛ 0,4кВ для электроснабжения блокированных жилых застроек по адресу: Пермский край, г. Пермь, ул. Лихвинская (кад. номера зем. участков 59:01:4311985:173, 174)

Адрес земельного участка: Российская Федерация, Пермский край, город Пермь, Свердловский район

Кадастровый квартал: 59:01:4311987, 59:01:4311986, 59:01:4311985

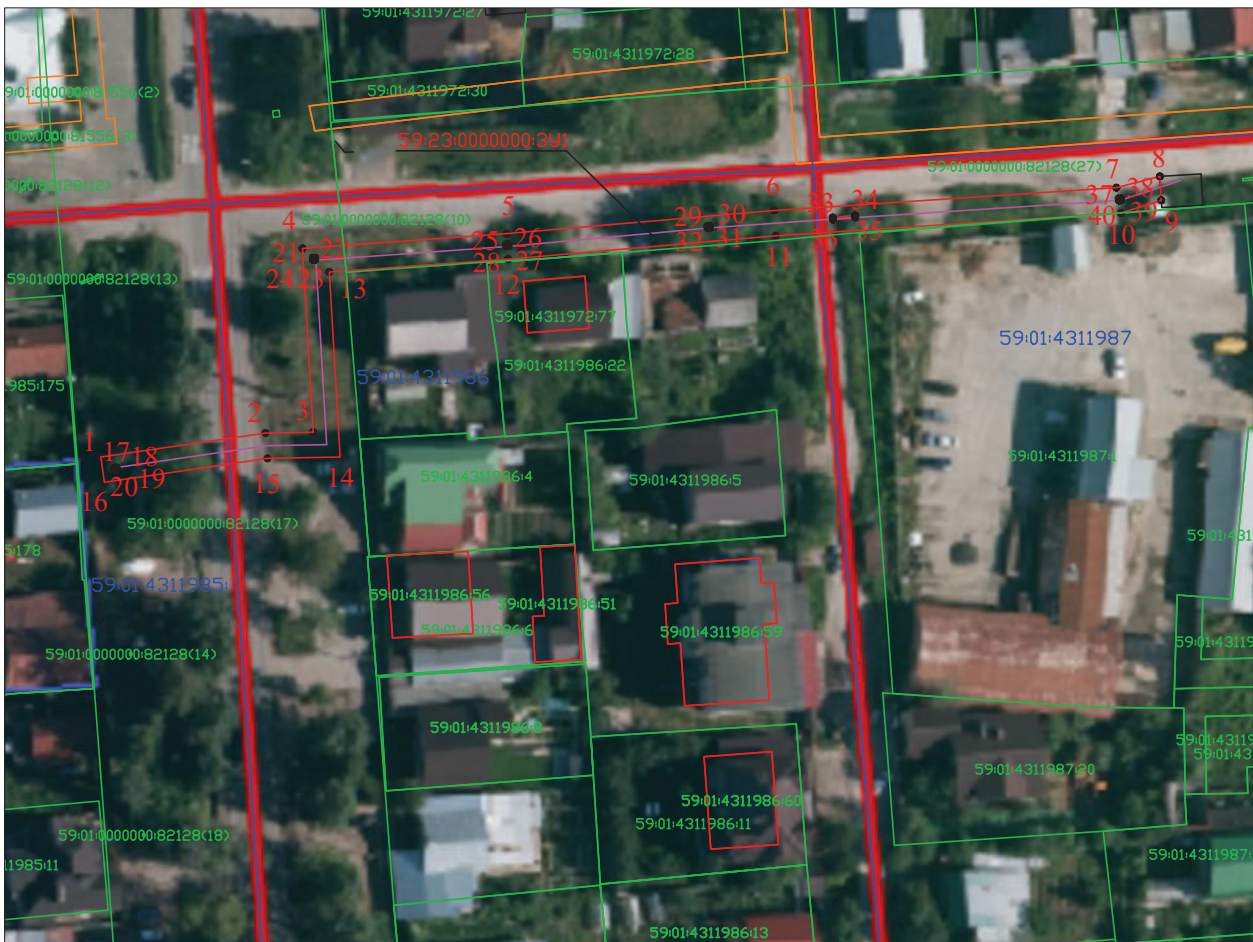
Площадь земельного участка: 790кв.м.

Категория земель: Земли населённых пунктов

Вид разрешенного использования: Линии электропередачи классом напряжения до 35 кВ, а также связанные с ними трансформаторные подстанции, распределительные пункты и иное предназначенное для осуществления передачи электрической энергии оборудование, для размещения которых не требуется разрешения на строительство

(наименование документа об утверждении, включая наименование органа государственной власти или органов местного самоуправления, принявших решение об утверждении схемы или подписавших соглашение о перераспределении земельных участков)

от _____ № _____



Масштаб 1:1000

Условные обозначения:

- граница публичного сервитута
- существующая часть границы, имеющиеся в ЕГРН
- сведения о котором достаточны для определения ее местоположения
- граница кадастрового квартала
- 59:23:0000000:391 -обозначение образуемого земельного участка
- 59:01:4311986 -номер кадастрового квартала
- 59:01:4311986:22 -кадастровый номер учтенного земельного участка
- 1 -поворотные точки земельного участка под объект предполагаемого для использования территории
- зона с особыми условиями использования территории
- проектное местоположение инженерного сооружения

Ограничения:

- Лесные насаждения - нет
- охранная зона линейных сооружений - да, охранная зона инженерных коммуникаций (59:01-6.1576, 59:01-6.4322, 59:01-6.884)
- Зона с особыми условиями использования территории - нет
- инженерные сети - нет
- другие ограничения - нет
- дороги - нет
- земли постороннего пользователя - да, КН 59:01:0000000:90471, 59:01:0000000:90337

Схема границ публичного сервитута

УТВЕРЖДЕНА:

Наименование объекта: Строительство ВЛ 0,4кВ от РУ 0,4кВ ТП-6123, установка оборудования учета э/э на опорах ВЛ 0,4кВ для электроснабжения блокированных жилых застроек по адресу: Пермский край, г. Пермь, ул. Лихвинская (кад. номера зем. участков 59:01:4311985:173, 174)

Адрес земельного участка: Российская Федерация, Пермский край, город Пермь, Свердловский район

Кадастровый квартал: 59:01:4311987, 59:01:4311986, 59:01:4311985

Площадь земельного участка: 790кв.м.

Категория земель: Земли населённых пунктов

Вид разрешенного использования: Линии электропередачи классом






напряжения до 35 кВ, а также связанные с ними трансформаторные подстанции, распределительные пункты и иное предназначенное для осуществления передачи электрической энергии оборудование, для размещения которых не требуется разрешения на строительство

_____ (наименование документа об утверждении, включая
наименование органа государственной власти или
органов местного самоуправления, принявших
решение об утверждении схемы или подписавших
соглашение о перераспределении земельных участков)

от _____ № _____

КАТАЛОГ КООРДИНАТ, МСК-59 (Зона 2) м.			КАТАЛОГ КООРДИНАТ, МСК-59 (Зона 2) м.			КАТАЛОГ КООРДИНАТ, МСК-59 (Зона 2) м.		
№.№ точек	X	Y	№.№ точек	X	Y	№.№ точек	X	Y
1	514307,73	2235589,93	17	514306,05	2235592,05	29	514344,08	2235685,46
2	514311,51	2235615,86	18	514306,08	2235592,40	30	514344,11	2235685,80
3	514311,64	2235623,38	19	514305,74	2235592,42	31	514343,76	2235685,83
4	514340,58	2235621,69	20	514305,71	2235592,08	32	514343,73	2235685,48
5	514342,88	2235653,81	17	514306,05	2235592,05	29	514344,08	2235685,46
6	514346,56	2235695,97						
7	514350,12	2235749,84	21	514339,09	2235623,32	33	514345,44	2235705,19
8	514351,90	2235756,71	22	514339,11	2235623,66	34	514345,79	2235708,70
9	514348,15	2235756,92	23	514338,77	2235623,69	35	514345,45	2235708,73
10	514346,16	2235750,59	24	514338,74	2235623,34	36	514345,09	2235705,22
11	514342,57	2235696,20	21	514339,09	2235623,32	33	514345,44	2235705,19
12	514338,89	2235654,05						
13	514336,85	2235625,92	25	514341,24	2235653,77	37	514348,44	2235750,23
14	514307,72	2235627,62	26	514341,27	2235654,10	38	514348,47	2235750,57
15	514307,51	2235616,19	27	514340,92	2235654,13	39	514348,12	2235750,60
16	514303,77	2235590,50	28	514340,89	2235653,80	40	514348,09	2235750,25
1	514307,73	2235589,93	25	514341,24	2235653,77	37	514348,44	2235750,23

Условные обозначения:

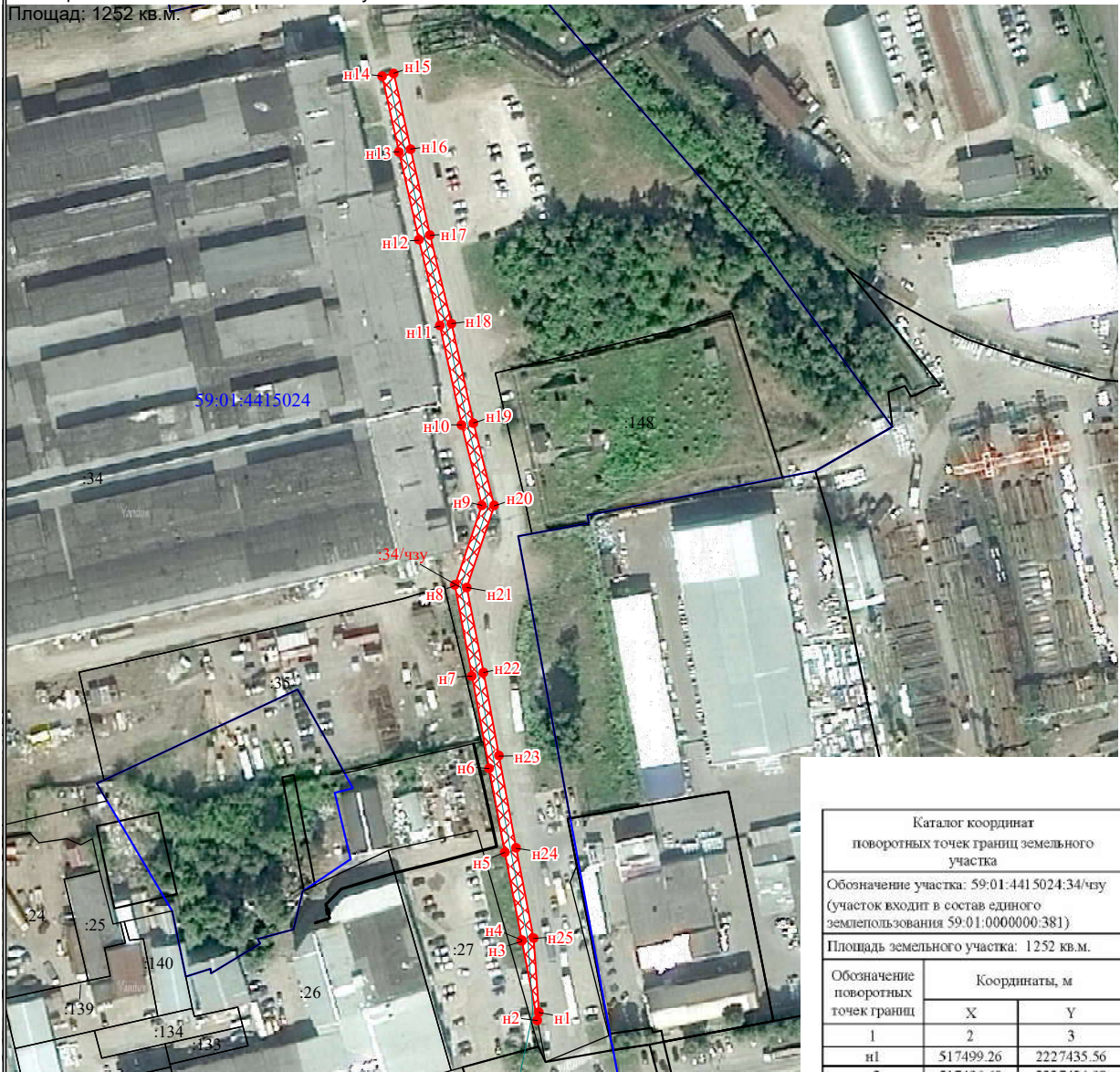
-  -граница публичного сервитута
-  -существующая часть границы, имеющиеся в ЕГРН сведения о котором достаточны для определения ее местоположения
-  -граница кадастрового квартала
- 59:23:0000000:391 -обозначение образуемого земельного участка
- 59:01:4311986 -номер кадастрового квартала
- 59:01:4311986:22 -кадастровый номер учтенного земельного участка
- 1 о -поворотные точки земельного участка под объект предполагаемого для использования территории
-  -зона с особыми условиями использования территории
-  -проектное местоположение инженерного сооружения

Ограничения:

- Лесные насаждения - нет
- охранная зона линейных сооружений - да, охранная зона инженерных коммуникаций (59:01-6.1576, 59:01-6.4322, 59:01-6.884)
- Зона с особыми условиями использования территории - нет
- инженерные сети - нет
- другие ограничения - нет
- дороги - нет
- земли постороннего пользователя - да, КН 59:01:0000000:90471, 59:01:0000000:90337

Схема границ публичного сервитута

Объект: Строительство сетей наружного освещения г. Перми
 Месторасположения: Дзержинский район, ул. Александровская
 Категория земель: Земли населенных пунктов
 Площадь: 1252 кв.м.



Каталог координат поворотных точек границ земельного участка		
Обозначение участка: 59:01:4415024:34/чзу (участок входит в состав единого землепользования 59:01:0000000.381)		
Площадь земельного участка: 1252 кв.м.		
Обозначение поворотных точек границ	Координаты, м	
	X	Y
n1	517499.26	2227435.56
n2	517496.60	2227434.98
n3	517523.20	2227429.98
n4	517523.63	2227429.95
n5	517553.00	2227424.44
n6	517581.14	2227419.35
n7	517612.11	2227413.78
n8	517642.48	2227408.15
n9	517669.25	2227417.41
n10	517696.32	2227410.77
n11	517729.42	2227403.69
n12	517758.22	2227396.82
n13	517787.88	2227390.34
n14	517813.27	2227384.79
n15	517814.13	2227388.69
n16	517788.74	2227394.24
n17	517759.78	2227400.56
n18	517730.22	2227407.61
n19	517696.82	2227414.77
n20	517669.05	2227421.57
n21	517641.84	2227412.17
n22	517613.29	2227417.64
n23	517585.20	2227422.69
n24	517554.30	2227428.28
n25	517524.13	2227433.93
n1	517499.26	2227435.56

Описание местоположения:

от n1 - до n1 - Муниципальная собственность г. Пермь

Условные обозначения:

Масштаб 1:2000

- Граница кадастрового квартала
- 59:01:4415024 - Надпись номера кадастрового квартала
- Граница земельного участка по сведениям ГКН
- Граница земель, предполагаемых к использованию
- Кадастровый номер земельного участка
- :3 - Номер характерных поворотных точек земельного участка
- n1
- Инженерное сооружение

Исполнитель: Чепкасова И.Ф. (доверенность № ПЭ/481-2023 от 16.03.2023)

Раздел 2						
Сведения о местоположении границ объекта						
1. Система координат МСК-59						
2. Сведения о характерных точках границ объекта						
Обозначение характерных точек границ	Координаты, м		Метод определения координат характерной точки	Средняя квадратическая погрешность положения характерной точки (Мп), м	Описание обозначения точки на местности (при наличии)	
	X	Y				
1	2	3	4	5	6	
1	514033.11	2213197.36	Геодезический метод	0.10	закрепление отсутствует	
2	514031.18	2213207.85	Геодезический метод	0.10	закрепление отсутствует	
3	514025.92	2213230.88	Геодезический метод	0.10	закрепление отсутствует	
4	514015.30	2213273.50	Геодезический метод	0.10	закрепление отсутствует	
5	514003.37	2213311.95	Геодезический метод	0.10	закрепление отсутствует	
6	513998.20	2213326.33	Геодезический метод	0.10	закрепление отсутствует	
7	513994.36	2213324.65	Геодезический метод	0.10	закрепление отсутствует	
8	514015.82	2213255.50	Геодезический метод	0.10	закрепление отсутствует	
9	514016.26	2213253.66	Геодезический метод	0.10	закрепление отсутствует	
10	514025.16	2213216.00	Геодезический метод	0.10	закрепление отсутствует	
11	514026.39	2213207.95	Геодезический метод	0.10	закрепление отсутствует	
12	514028.17	2213196.34	Геодезический метод	0.10	закрепление отсутствует	
1	514033.11	2213197.36	Геодезический метод	0.10	закрепление отсутствует	
3. Сведения о характерных точках части (частей) границы объекта						
Обозначение характерных точек части границы	Координаты, м		Метод определения координат характерной точки	Средняя квадратическая погрешность положения характерной точки (Мп), м	Описание обозначения точки на местности (при наличии)	
	X	Y				
1	2	3	4	5	6	
-	-	-	-	-	-	-

ГРАФИЧЕСКОЕ ОПИСАНИЕ		
местоположения границ населенных пунктов, территориальных зон, особо охраняемых природных территорий, зон с особыми условиями использования территорий		
Публичный сервитут в целях размещения объектов электросетевого хозяйства (наименование объекта, местоположение границ которого описано (далее - объект))		
Раздел 1		
Сведения об объекте		
№ п/п	Характеристики объекта	Описание характеристик
1	2	3
1.	Местоположение объекта	Пермский край, город Пермь
2.	Площадь объекта +/- величина погрешности определения площади (Р +/- Дельта Р)	595 +/- 3 м ²
3.	Иные характеристики объекта	Вид объекта реестра границ: зона с особыми условиями Содержание ограничений использования объектов недвижимости в пределах зоны или территории: Публичный сервитут в целях размещения объектов электросетевого хозяйства сроком действия 49 лет в интересах Открытого Акционерного Общества «Межрегиональная распределительная сетевая компания Урала»

План границ объекта



М 1:500

Условные обозначения:

- Вновь образованная граница публичного сервитута
- 59:01:1717115:3087 Кадастровый номер учтенного земельного участка
- 1 Образующая точка контура, сведения о которой позволяют однозначно определить ее положение на местности
- существующая часть границы, имеющихся в ЕГРН сведения о которых достаточны для определения ее местоположения
- линия проектируемой ВЛ

Подпись _____ дата 16.06.2023

Место для оттиска печати (при наличии) лица, составившего описание местоположения границ объекта

Раздел 2					
Сведения о местоположении границ объекта					
1. Система координат МСК-59					
2. Сведения о характерных точках границ объекта					
Обозначение характерных точек границ	Координаты, м		Метод определения координат характерной точки	Средняя квадратическая погрешность положения характерной точки (М), м	Описание обозначения точки на местности (при наличии)
	X	Y			
1	2	3	4	5	6
1	513772.17	2231382.83	Геодзический метод	0.10	закрепление отсутствует
2	513768.71	2231384.79	Геодзический метод	0.10	закрепление отсутствует
3	513762.63	2231374.09	Геодзический метод	0.10	закрепление отсутствует
4	513710.65	2231399.98	Геодзический метод	0.10	закрепление отсутствует
5	513659.29	2231431.03	Геодзический метод	0.10	закрепление отсутствует
6	513632.50	2231445.69	Геодзический метод	0.10	закрепление отсутствует
7	513624.05	2231444.81	Геодзический метод	0.10	закрепление отсутствует
8	513618.03	2231434.49	Геодзический метод	0.10	закрепление отсутствует
9	513621.51	2231432.46	Геодзический метод	0.10	закрепление отсутствует
10	513626.49	2231441.04	Геодзический метод	0.10	закрепление отсутствует
11	513631.68	2231441.58	Геодзический метод	0.10	закрепление отсутствует
12	513657.30	2231427.56	Геодзический метод	0.10	закрепление отсутствует
13	513708.72	2231396.47	Геодзический метод	0.10	закрепление отсутствует
14	513764.24	2231368.82	Геодзический метод	0.10	закрепление отсутствует
1	513772.17	2231382.83	Геодзический метод	0.10	закрепление отсутствует
3. Сведения о характерных точках части (частей) границы объекта					
Обозначение характерных точек части границы	Координаты, м		Метод определения координат характерной точки	Средняя квадратическая погрешность положения характерной точки (М), м	Описание обозначения точки на местности (при наличии)
	X	Y			
1	2	3	4	5	6
-	-	-	-	-	-

ГРАФИЧЕСКОЕ ОПИСАНИЕ		
местоположения границ населенных пунктов, территориальных зон, особо охраняемых природных территорий, зон с особыми условиями использования территории		
Публичный сервитут в целях размещения объектов электросетевого хозяйства		
(наименование объекта, местоположение границ которого описано (далее - объект))		
Раздел 1		
Сведения об объекте		
№ п/п	Характеристики объекта	Описание характеристик
1	2	3
1.	Местоположение объекта	Пермский край, город Пермь
2.	Площадь объекта +/- величина погрешности определения площади (Р +/- Дельта Р)	728 +/- 4 м ²
3.	Иные характеристики объекта	Вид объекта реестра границ: Зона с особыми условиями Содержание ограничений использования объектов недвижимости в пределах зоны или территории: Публичный сервитут в целях размещения объектов электросетевого хозяйства сроком действия 49 лет в интересах Открытого Акционерного Общества «Межрегиональная распределительная сетевая компания Урала»

План границ объекта



М 1:500

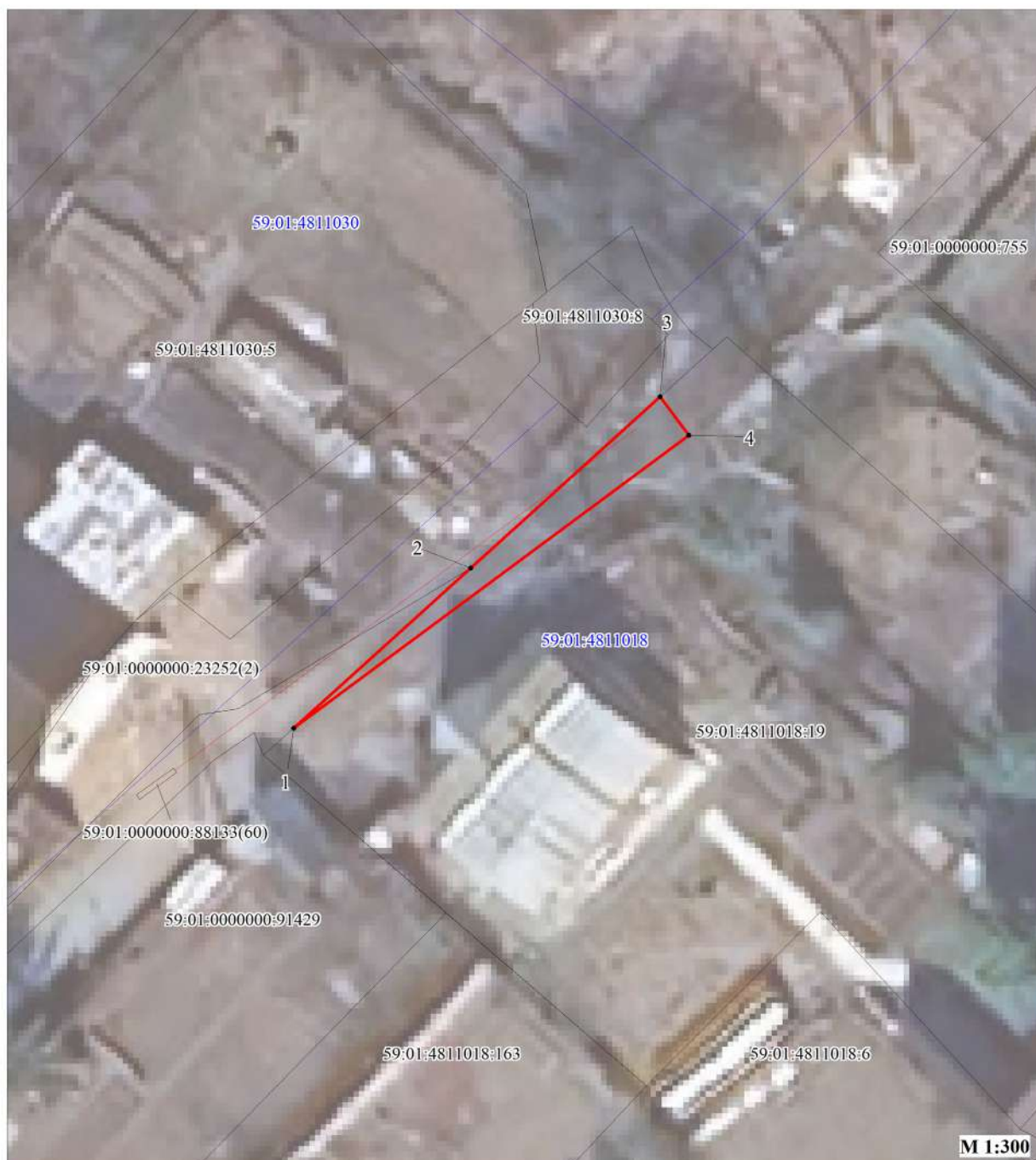
Условные обозначения:

- Вновь образованная граница публичного сервитута
- 59:01:44:10946:45 Кадастровый номер учтенного земельного участка
- 1 Образуемая точка контура, сведения о которой позволяют однозначно определить ее положение на местности
- существующая часть границы, имеющих в ЕГРН сведения о которых достаточны для определения ее местоположения
- проектируемая КП





Подпись _____ дата 29.12.2022

Место для оттиска печати (при наличии) лица, составившего описание местоположения границ объекта

Публичный сервитут
"Строительство участка ВЛ 0,4 кВ от ближайшей опоры ВЛ 0,4 кВ от ТП-6250 и установка
оборудования учета э/э на опоре ВЛ 0,4 кВ для электроснабжения садового дома по адресу:
Пермский край, г. Пермь, Свердловский район, ул. Школьная,
кад. номер зем. участка 59:01:0000000:755"
Схема расположения границ публичного сервитута




Условные обозначения:

59:01:4811018	кадастровый номер квартала
59:01:4811018:19	кадастровый номер земельного участка, учтенного в ГКН
	граница земельного участка, учтенного в ГКН
	граница публичного сервитута
	граница кадастрового квартала
• 1	характерная точка границы
	проектируемая линия ВЛ 0.4 кВ





ОПИСАНИЕ МЕСТОПОЛОЖЕНИЯ ГРАНИЦ ПУБЛИЧНОГО СЕРВИТУТА «Строительство участка ВЛ 0,4 кВ от ближайшей опоры ВЛ 0,4 кВ от ТП-6250 и установка оборудования учета э/э на опоре ВЛ 0,4 кВ для электроснабжения садового дома по адресу: Пермский край, г. Пермь, Свердловский район, ул. Школьная, кад. номер зем. участка 59:01:0000000:755» ПЕРМСКИЙ КРАЙ, Г. ПЕРМЬ (НАИМЕНОВАНИЕ ОБЪЕКТА)				
Сведения о местоположении границ объекта				
1. Система координат <u>МСК-59, зона 2</u>				
2. Сведения о характерных точках границ объекта				
Обозначение характерны х точек границ	Координаты, м		Метод определения координат и средняя квадратическая погрешность положения характерной точки (M _t), м	Описание закреплен ия точки
	X	Y		
1	2	3	4	5
1	512165.89	2239902.18	Геодезический метод; M _t =0.1	-
2	512174.58	2239911.78	Геодезический метод; M _t =0.1	-
3	512183.86	2239922.05	Геодезический метод; M _t =0.1	-
4	512181.77	2239923.60	Геодезический метод; M _t =0.1	-
1	512165.89	2239902.18	Геодезический метод; M _t =0.1	-

Публичный сервитут
"Установка ШР 0,4 кВ, строительство участка ВЛ 0,4 кВ от ближайшей опоры ВЛ 0,4 кВ
Набережная от ТП-2065 и установка оборудования учета э/э на опоре ВЛ 0,4 кВ;
Реконструкция ВЛ 0,4 кВ Набережная ТП-2065 (замена опоры) для электроснабжения
гаража-бокса по адресу: Пермский край, г. Пермь, Мотовилихинский район, ул. Веры Фигнер,
ГСК №50/9, бокс 6"

Схема расположения границ публичного сервитута



Условные обозначения:






59:01:4311068	кадастровый номер квартала
59:01:4311068:10	кадастровый номер земельного участка, учтенного в ГКН
	граница земельного участка, учтенного в ГКН
	граница публичного сервитута
	граница кадастрового квартала
• 1	характерная точка границы
	проектируемая линия ВЛ 0,4 кВ

ОПИСАНИЕ МЕСТОПОЛОЖЕНИЯ ГРАНИЦ ПУБЛИЧНОГО СЕРВИТУТА				
«Установка ШР 0,4 кВ, строительство участка ВЛ 0,4 кВ от ближайшей опоры ВЛ 0,4 кВ Набережная от ТП-2065 и установка оборудования учета э/э на опоре ВЛ 0,4 кВ; Реконструкция ВЛ 0,4 кВ Набережная ТП-2065 (замена опоры) для электроснабжения гаража-бокса по адресу: Пермский край, г. Пермь, Мотовилихинский район, ул. Веры Фигнер, ГСК №50/9, бокс 6»				
ПЕРМСКИЙ КРАЙ, Г. ПЕРМЬ (НАИМЕНОВАНИЕ ОБЪЕКТА)				
Сведения о местоположении границ объекта				
1. Система координат <u>МСК-59. зона 2</u>				
2. Сведения о характерных точках границ объекта				
Обозначение характерных точек границ	Координаты. м		Метод определения координат и средняя квадратическая погрешность положения характерной точки (M _t). м	Описание закрепления точки
	X	Y		
1	2	3	4	5
1	519557.76	2234609.40	Геодезический метод; M _t =0.1	-
2	519565.71	2234615.62	Геодезический метод; M _t =0.1	-
3	519566.64	2234617.34	Геодезический метод; M _t =0.1	-
4	519563.13	2234619.25	Геодезический метод; M _t =0.1	-
1	519557.76	2234609.40	Геодезический метод; M _t =0.1	-
5	519546.66	2234580.65	Геодезический метод; M _t =0.1	-
6	519541.76	2234578.11	Геодезический метод; M _t =0.1	-
7	519542.51	2234575.80	Геодезический метод; M _t =0.1	-
8	519543.67	2234575.17	Геодезический метод; M _t =0.1	-
5	519546.66	2234580.65	Геодезический метод; M _t =0.1	-

Публичный сервитут
"Строительство ВЛ 0,4 кВ от РУ 0,4 кВ ТП-7576, установка оборудования учета э/э на опоре
ВЛ 0,4 кВ для электроснабжения садового дома по адресу:
Пермский край, г. Пермь, Индустриальный район, ж/р Верхние Муллы,
СНТ "Коллективный сад №184", уч. 34 (кад. номер зем. участка 59:01:4416087:70)"
Схема расположения границ публичного сервитута



Условные обозначения:

59:01:4416087	кадастровый номер квартала
59:01:4416087:13	кадастровый номер земельного участка, учтенного в ГКН
	граница земельного участка, учтенного в ГКН
	граница публичного сервитута
	граница кадастрового квартала
	характерная точка границы
	проектируемая линия ВЛ 0.4 кВ

ОПИСАНИЕ МЕСТОПОЛОЖЕНИЯ ГРАНИЦ ПУБЛИЧНОГО СЕРВИТУТА «Строительство ВЛ 0,4 кВ от РУ 0,4 кВ ТП-7576, установка оборудования учета э/э на опоре ВЛ 0,4 кВ для электроснабжения садового дома по адресу: Пермский край, г. Пермь, Индустриальный район, ж/р Верхние Муллы, СНТ "Коллективный сад №184", уч. 34 (кад. номер зем. участка 59:01:4416087:70)» ПЕРМСКИЙ КРАЙ, Г. ПЕРМЬ (НАИМЕНОВАНИЕ ОБЪЕКТА)				
Сведения о местоположении границ объекта				
1. Система координат <u>МСК-59, зона 2</u>				
2. Сведения о характерных точках границ объекта				
Обозначение характерных точек границ	Координаты. м		Метод определения координат и средняя квадратическая погрешность положения характерной точки (M _t). м	Описание закреплен ия точки
	X	Y		
1	2	3	4	5
1	511833.40	2226123.56	Геодезический метод; M _t =0.1	-
2	511860.05	2226152.56	Геодезический метод; M _t =0.1	-
3	511847.09	2226160.43	Геодезический метод; M _t =0.1	-
4	511740.49	2226216.38	Геодезический метод; M _t =0.1	-
5	511714.09	2226234.53	Геодезический метод; M _t =0.1	-
6	511701.02	2226242.65	Геодезический метод; M _t =0.1	-
7	511698.87	2226239.28	Геодезический метод; M _t =0.1	-
8	511711.76	2226231.28	Геодезический метод; M _t =0.1	-
9	511738.60	2226212.85	Геодезический метод; M _t =0.1	-
10	511845.49	2226156.76	Геодезический метод; M _t =0.1	-
11	511853.81	2226151.68	Геодезический метод; M _t =0.1	-
12	511830.58	2226126.39	Геодезический метод; M _t =0.1	-
1	511833.40	2226123.56	Геодезический метод; M _t =0.1	-





Публичный сервитут

"Строительство участка ВЛ 0,4 кВ от ближайшей опоры существующей ВЛ 0,4 кВ от ТП-1523, установка оборудования учета э/э на опоре ВЛ 0,4 кВ; Реконструкция ВЛ 0,4 кВ от ТП-1523 (замена провода) для электроснабжения индивидуального жилого дома по адресу: Пермский край, г. Пермь, Кировский район, ул. Полевая, 4а (кад. номер зем. участка 59:01:1717011:4)"

Схема расположения границ публичного сервитута



Условные обозначения:

59:01:1717011	кадастровый номер квартала
59:01:1717011:3	кадастровый номер земельного участка, учтенного в ГКН
	граница земельного участка, учтенного в ГКН
	граница публичного сервитута
	граница кадастрового квартала
• 1	характерная точка границы
	проектируемая линия ВЛ 0.4 кВ

ОПИСАНИЕ МЕСТОПОЛОЖЕНИЯ ГРАНИЦ ПУБЛИЧНОГО СЕРВИТУТА «Строительство участка ВЛ 0,4 кВ от ближайшей опоры существующей ВЛ 0,4 кВ от ТП-1523, установка оборудования учета э/э на опоре ВЛ 0,4 кВ; Реконструкция ВЛ 0,4 кВ от ТП-1523 (замена провода) для электроснабжения индивидуального жилого дома по адресу: Пермский край, г. Пермь, Кировский район, ул. Полевая, 4а (кад. номер зем. участка 59:01:1717011:4)» ПЕРМСКИЙ КРАЙ, Г.ПЕРМЬ (НАИМЕНОВАНИЕ ОБЪЕКТА)				
Сведения о местоположении границ объекта				
1. Система координат <u>МСК-59, зона 2</u>				
2. Сведения о характерных точках границ объекта				
Обозначение характерны х точек границ	Координаты, м		Метод определения координат и средняя квадратическая погрешность положения характерной точки (M _t), м	Описание закреплен ия точки
	X	Y		
1	2	3	4	5
1	511877.76	2211717.32	Геодезический метод; M _t =0.1	-
2	511880.92	2211719.78	Геодезический метод; M _t =0.1	-
3	511863.65	2211742.01	Геодезический метод; M _t =0.1	-
4	511854.81	2211767.82	Геодезический метод; M _t =0.1	-
5	511842.15	2211807.27	Геодезический метод; M _t =0.1	-
6	511838.34	2211806.04	Геодезический метод; M _t =0.1	-
7	511851.02	2211766.56	Геодезический метод; M _t =0.1	-
8	511860.08	2211740.08	Геодезический метод; M _t =0.1	-
9	511862.03	2211737.57	Геодезический метод; M _t =0.1	-
10	511870.70	2211729.44	Геодезический метод; M _t =0.1	-
11	511873.52	2211722.79	Геодезический метод; M _t =0.1	-
1	511877.76	2211717.32	Геодезический метод; M _t =0.1	-

Публичный сервитут
"Строительство участка ВЛ 0,4 кВ от ближайшей опоры ВЛ 0,4 кВ от ТП-1513,
установка оборудования учета э/э на опоре ВЛ 0,4 кВ для электроснабжения
освещения по адресу: Пермский край, г. Пермь, Кировский район, ул. Гальперина, 17а"
Схема расположения границ публичного сервитута



Условные обозначения:

59:01:1717028	кадастровый номер квартала
59:01:1717028:206	кадастровый номер земельного участка, учтенного в ГКН
	граница земельного участка, учтенного в ГКН
	граница публичного сервитута
	граница кадастрового квартала
• 1	характерная точка границы
	проектируемая линия ВЛ 0.4 кВ

ОПИСАНИЕ МЕСТОПОЛОЖЕНИЯ ГРАНИЦ ПУБЛИЧНОГО СЕРВИТУТА «Строительство участка ВЛ 0,4 кВ от ближайшей опоры ВЛ 0,4 кВ от ТП-1513, установка оборудования учета э/э на опоре ВЛ 0,4 кВ для электроснабжения освещения по адресу: Пермский край, г. Пермь, Кировский район, ул. Гальперина, 17а» ПЕРМСКИЙ КРАЙ, Г. ПЕРМЬ (НАИМЕНОВАНИЕ ОБЪЕКТА)				
Сведения о местоположении границ объекта				
1. Система координат <u>МСК-59. зона 2</u>				
2. Сведения о характерных точках границ объекта				
Обозначение характерны х точек границ	Координаты. м		Метод определения координат и средняя квадратическая погрешность положения характерной точки (M _t). м	Описание закреплен ия точки
	X	Y		
1	2	3	4	5
1	516164.85	2213047.41	Геодезический метод; M _t =0.1	-
2	516164.04	2213050.22	Геодезический метод; M _t =0.1	-
3	516155.49	2213091.29	Геодезический метод; M _t =0.1	-
4	516154.96	2213093.82	Геодезический метод; M _t =0.1	-
5	516151.73	2213093.27	Геодезический метод; M _t =0.1	-
6	516158.50	2213057.24	Геодезический метод; M _t =0.1	-
7	516160.16	2213049.26	Геодезический метод; M _t =0.1	-
8	516161.01	2213046.30	Геодезический метод; M _t =0.1	-
1	516164.85	2213047.41	Геодезический метод; M _t =0.1	-

Публичный сервитут

"Строительство ВЛ 0,4 кВ от РУ 0,4 кВ ТП-2009, установка оборудования учета э/э на опорах ВЛ 0,4 кВ;
Реконструкция ТП-2009 (установка ШР 0,4 кВ) для электроснабжения индивидуального жилого дома
по адресу: Пермский край, г. Пермь, тер. СНТ Коллективный сад №12, уч. 23, 36, 15, 33, 22, 9, 27"
Схема расположения границ публичного сервитута



Условные обозначения:

59:01:4019184

:4



•1

кадастровый номер квартала
кадастровый номер земельного участка, учтенного в ГКН
граница земельного участка, учтенного в ГКН
граница публичного сервитута
граница кадастрового квартала
характерная точка границы
проектируемая линия ВЛ 0,4 кВ

М 1:1000

ОПИСАНИЕ МЕСТОПОЛОЖЕНИЯ ГРАНИЦ ПУБЛИЧНОГО СЕРВИТУТА «Строительство ВЛ 0,4 кВ от РУ 0,4 кВ ТП-2009, установка оборудования учета э/э на опорах ВЛ 0,4 кВ; Реконструкция ТП-2009 (установка ШР 0,4 кВ) для электроснабжения индивидуального жилого дома по адресу: Пермский край, г. Пермь, тер. СНТ Коллективный сад №12, уч. 23, 36, 15, 33, 22, 9, 27» ПЕРМСКИЙ КРАЙ, Г. ПЕРМЬ (НАИМЕНОВАНИЕ ОБЪЕКТА)				
Сведения о местоположении границ объекта				
1. Система координат <u>МСК-59, зона 2</u>				
2. Сведения о характерных точках границ объекта				
Обозначение характерны х точек границ	Координаты. м		Метод определения координат и средняя квадратическая погрешность положения характерной точки (M _t). м	Описание закреплен ия точки
	X	Y		
1	2	3	4	5
1	520494.56	2238179.32	Геодезический метод; M _t =0.1	-
2	520466.08	2238185.83	Геодезический метод; M _t =0.1	-
3	520429.95	2238194.33	Геодезический метод; M _t =0.1	-
4	520411.66	2238224.14	Геодезический метод; M _t =0.1	-
5	520399.98	2238253.26	Геодезический метод; M _t =0.1	-
6	520389.59	2238279.38	Геодезический метод; M _t =0.1	-
7	520379.04	2238304.69	Геодезический метод; M _t =0.1	-
8	520375.23	2238326.26	Геодезический метод; M _t =0.1	-
9	520368.38	2238357.57	Геодезический метод; M _t =0.1	-
10	520364.47	2238356.72	Геодезический метод; M _t =0.1	-
11	520371.30	2238325.48	Геодезический метод; M _t =0.1	-
12	520375.17	2238303.56	Геодезический метод; M _t =0.1	-
13	520385.88	2238277.87	Геодезический метод; M _t =0.1	-
14	520396.26	2238251.78	Геодезический метод; M _t =0.1	-
15	520408.07	2238222.33	Геодезический метод; M _t =0.1	-
16	520427.41	2238190.81	Геодезический метод; M _t =0.1	-
17	520465.17	2238181.94	Геодезический метод; M _t =0.1	-
18	520493.66	2238175.42	Геодезический метод; M _t =0.1	-
1	520494.56	2238179.32	Геодезический метод; M _t =0.1	-

Публичный сервитут
"Строительство участка ВЛ 0,4 кВ от ближайшей опоры ВЛ 0,4 кВ от ТП-4524, установка оборудования учета э/э на опоре ВЛ 0,4 кВ для электроснабжения индивидуального жилого дома по адресу: Пермский край, г. Пермь, ул. Ширяиха (кад. номер зем. участка 59:01:0000000:87289)"
Схема расположения границ публичного сервитута



Условные обозначения:

59:01:3210114	кадастровый номер квартала
59:01:3210114:82	кадастровый номер земельного участка, учтенного в ГКН
	граница земельного участка, учтенного в ГКН
	граница публичного сервитута
	граница кадастрового квартала
• 1	характерная точка границы
	проектируемая линия ВЛ 0,4 кВ

ОПИСАНИЕ МЕСТОПОЛОЖЕНИЯ ГРАНИЦ ПУБЛИЧНОГО СЕРВИТУТА «Строительство участка ВЛ 0,4 кВ от ближайшей опоры ВЛ 0,4 кВ от ТП-4524, установка оборудования учета э/э на опоре ВЛ 0,4 кВ для электроснабжения индивидуального жилого дома по адресу: Пермский край, г. Пермь, ул. Ширяиха кад. номер зем. участка 59:01:0000000:87289» ПЕРМСКИЙ КРАЙ, Г. ПЕРМЬ (НАИМЕНОВАНИЕ ОБЪЕКТА)				
Сведения о местоположении границ объекта				
1. Система координат <u>МСК-59, зона 2</u>				
2. Сведения о характерных точках границ объекта				
Обозначение характерны х точек границ	Координаты. м		Метод определения координат и средняя квадратическая погрешность положения характерной точки (M _i). м	Описание закреплен ия точки
	X	Y		
1	2	3	4	5
1	525964.94	2236341.52	Геодезический метод; M _t =0.1	-
2	525965.04	2236342.22	Геодезический метод; M _t =0.1	-
3	525955.81	2236343.60	Геодезический метод; M _t =0.1	-
4	525953.64	2236366.62	Геодезический метод; M _t =0.1	-
5	525951.55	2236372.26	Геодезический метод; M _t =0.1	-
6	525944.78	2236390.50	Геодезический метод; M _t =0.1	-
7	525927.06	2236398.34	Геодезический метод; M _t =0.1	-
8	525925.65	2236398.96	Геодезический метод; M _t =0.1	-
9	525925.39	2236398.38	Геодезический метод; M _t =0.1	-
10	525924.98	2236397.46	Геодезический метод; M _t =0.1	-
11	525924.03	2236395.30	Геодезический метод; M _t =0.1	-
12	525941.62	2236387.52	Геодезический метод; M _t =0.1	-
13	525949.71	2236365.73	Геодезический метод; M _t =0.1	-
14	525952.12	2236340.10	Геодезический метод; M _t =0.1	-
15	525964.46	2236338.27	Геодезический метод; M _t =0.1	-
1	525964.94	2236341.52	Геодезический метод; M _t =0.1	-

Публичный сервитут
"Строительство КЛ 0,4 кВ, установка РЩ 0,4 кВ с оборудованием учета э/э
для электроснабжения гаража по адресу: Пермский край, г. Пермь,
ул. Космонавта Леонова (кад. номер зем. участка 59:01:4416028:667)"
Схема расположения границ публичного сервитута



Условные обозначения:

59:01:4416028

:264



кадастровый номер квартала
 кадастровый номер земельного участка, учтенного в ГКН
 граница земельного участка, учтенного в ГКН
 граница публичного сервитута
 граница кадастрового квартала
 характерная точка границы
 проектируемая линия ВЛ 0.4 кВ

ОПИСАНИЕ МЕСТОПОЛОЖЕНИЯ ГРАНИЦ ПУБЛИЧНОГО СЕРВИТУТА «Строительство КЛ 0,4 кВ, установка РЩ 0,4 кВ с оборудованием учета э/э для электропитания гаража по адресу: Пермский край, г. Пермь, ул. Космонавта Леонова (кад. номер зем. участка 59:01:4416028:667)» ПЕРМСКИЙ КРАЙ, Г. ПЕРМЬ (НАИМЕНОВАНИЕ ОБЪЕКТА)				
Сведения о местоположении границ объекта				
1. Система координат <u>МСК-59, зона 2</u>				
2. Сведения о характерных точках границ объекта				
Обозначение характерных точек границ	Координаты. м		Метод определения координат и средняя квадратическая погрешность положения характерной точки (M _t). м	Описание закрепления точки
	X	Y		
1	2	3	4	5
1	511594.31	2228161.99	Геодезический метод; M _t =0.1	-
2	511579.98	2228166.77	Геодезический метод; M _t =0.1	-
3	511580.06	2228185.54	Геодезический метод; M _t =0.1	-
4	511594.63	2228210.57	Геодезический метод; M _t =0.1	-
5	511610.83	2228238.55	Геодезический метод; M _t =0.1	-
6	511609.10	2228239.55	Геодезический метод; M _t =0.1	-
7	511592.90	2228211.57	Геодезический метод; M _t =0.1	-
8	511578.06	2228186.08	Геодезический метод; M _t =0.1	-
9	511577.97	2228165.33	Геодезический метод; M _t =0.1	-
10	511593.68	2228160.10	Геодезический метод; M _t =0.1	-
1	511594.31	2228161.99	Геодезический метод; M _t =0.1	-

Схема расположения границ публичного сервитута

Объект: Строительство ЛЭП 0,4 кВ, ШР 0,4 кВ с оборудованием учета э/э для электроснабжения гаражей по адресу: Пермский край, г. Пермь, Дзержинский район, ул. Кронштадтская, тер. ГСК 90, бокс 10, 7, ГСК 94, бокс 28

Местоположение: Пермский край, г. Пермь, Дзержинский район

Площадь земель или части земельного участка, кв.м. : 745 (в т.ч. часть земельного участка с КН 59:01:4410223:1 - 235 кв.м., часть земельного участка с КН 59:01:4410223:22 - 80 кв.м., часть земельного участка с КН 59:01:4410223:24 -168 кв.м., часть земельного участка с КН 59:01:4410223:19 - 262 кв.м.)



Масштаб 1:600

Условные обозначения:

- граница публичного сервитута
- граница земельного участка, сведения которого внесены в ЕГРН
- проектное местоположение инженерного сооружения
- 59:01:4410223 обозначение кадастрового квартала
- 59:01:4410223:1 обозначение кадастрового номера земельного участка

№№ точек	X	Y
1	516743.51	2229354.84
2	516746.20	2229361.64
3	516722.66	2229370.14
4	516691.80	2229380.87
5	516690.49	2229377.50
6	516741.54	2229359.07
7	516740.42	2229356.07
1	516743.51	2229354.84

№№ точек	X	Y
8	516673.57	2229368.16
9	516679.88	2229385.63
10	516682.95	2229394.13
11	516680.37	2229395.05
12	516671.10	2229370.03
13	516667.93	2229370.87
14	516664.90	2229372.12
15	516653.95	2229376.64
16	516669.63	2229423.53
17	516674.29	2229437.46
18	516669.31	2229461.15
19	516665.40	2229460.32
20	516670.16	2229437.70
21	516656.99	2229398.31
22	516648.75	2229373.58
23	516666.67	2229367.01
24	516667.86	2229370.65
8	516673.57	2229368.16

Система координат МСК-59, зона 2

Метод определения координат: Метод спутниковых геодезических измерений (определений)

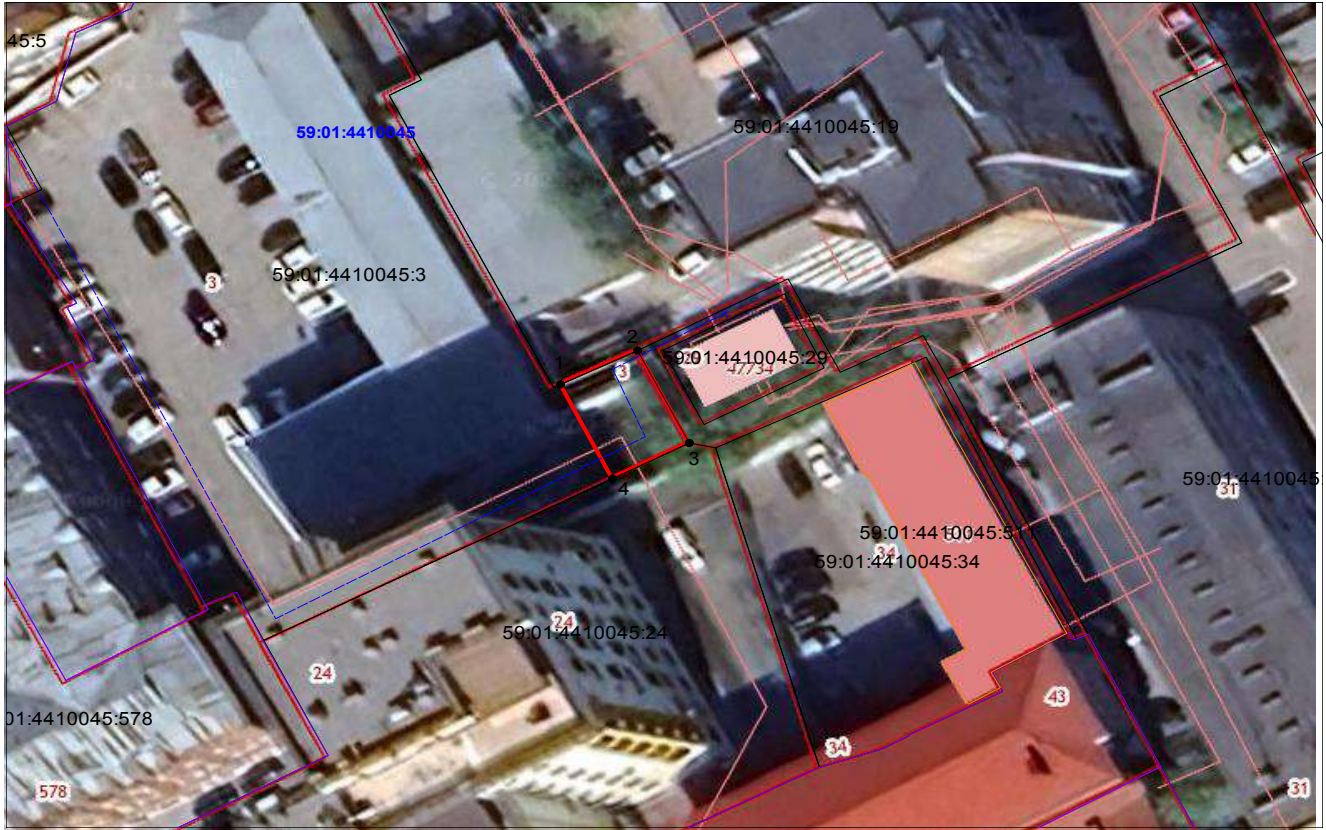
средняя квадратическая погрешность положения характерных точек (Мп)- 0.10 м

Схема расположения границ публичного сервитута

Объект: Строительство КЛ 0,4 кВ от РУ 0,4 кВ ТП-5073, установка оборудования учета э/э в РУ 0,4 кВ ТП-5073 для электроснабжения нежилых помещений по адресу: Пермский край, г. Пермь, ул. Советская, дом №51

Местоположение: Пермский край, г.Пермь, Ленинский район, ул.Советская, 47 (59:01:4410045:3)

Площадь земель или части земельного участка, кв.м. : 88



Масштаб 1:600

Условные обозначения:

- граница публичного сервитута
- граница земельного участка, сведения которого внесены в ЕГРН
- - - - - проектное местоположение инженерного сооружения

59:01:4410045 обозначение кадастрового квартала

59:01:4410045:29 обозначение кадастрового номера земельного участка

№№ точек	X	Y
1	518237.76	2231728.30
2	518241.24	2231735.62
3	518231.71	2231740.56
4	518228.03	2231733.24
1	518237.76	2231728.30

Система координат МСК-59, зона 2

Метод определения координат: Метод спутниковых геодезических измерений (определений)

средняя квадратическая погрешность положения характерных точек (Мп)- 0.10 м

Схема расположения границ публичного сервитута

Объект: Строительство КЛ 0,4 кВ от РУ 0,4 кВ ТП-5430; Реконструкция РУ 0,4 кВ ТП-5430 (установка рубильников 0,4 кВ и оборудования учета э/э) для электроснабжения многоэтажной жилой застройки (многоквартирного дома) по адресу: Пермский край, г. Пермь, проспект Парковый, дом 56 (кадастровый номер земельного участка 59:01:4415032:22)

Местоположение: Пермский край, г. Пермь, Дзержинский район, пр-т Парковый, 58 (59:01:4415032:556)

Площадь земель или части земельного участка, кв.м. : 108



№№ точек	X	Y
1	516400.30	2227551.48
2	516399.85	2227554.92
3	516369.90	2227550.79
4	516367.67	2227548.78
5	516367.82	2227547.26
6	516394.35	2227550.69
1	516400.30	2227551.48

Условные обозначения:

- граница публичного сервитута
- граница земельного участка, сведения которого внесены в ЕГРН
- - - проектное местоположение инженерного сооружения
- 59:01:4415032 надпись кадастрового квартала
- 59:01:4415032:556 обозначение кадастрового номера земельного участка

Масштаб 1:600

Система координат МСК-59, зона 2

Метод определения координат: Метод спутниковых геодезических измерений (определений)

средняя квадратическая погрешность положения характерных точек (Mт)- 0.10 м



МИНИСТЕРСТВО ТРАНСПОРТА РОССИЙСКОЙ ФЕДЕРАЦИИ

ФЕДЕРАЛЬНОЕ АГЕНТСТВО ЖЕЛЕЗНОДОРОЖНОГО ТРАНСПОРТА
(РОСЖЕЛДОР)

РАСПОРЯЖЕНИЕ

17 июля 2023

Москва

№

АБ-431-р

Об утверждении изменений в документацию по планировке территории (проект межевания территории) для размещения объекта: «Северный железнодорожный обход г. Перми: «3 этап – Железнодорожный путь с примыканием к станции Кабельная», «4 этап – Железнодорожный путь с примыканием к станции Левшино», «5 этап – Мостовой переход через реку Кама». Переустройство инженерных коммуникаций сторонних собственников и ОАО «РЖД»

В соответствии со статьей 45 Градостроительного кодекса Российской Федерации, постановлением Правительства Российской Федерации от 26 июля 2017 г. № 884 «Об утверждении Правил подготовки документации по планировке территории, подготовка которой осуществляется на основании решений уполномоченных федеральных органов исполнительной власти, и принятия уполномоченными федеральными органами исполнительной власти решений об утверждении документации по планировке территории для размещения объектов федерального значения и иных объектов капитального строительства, размещение которых планируется на территориях двух и более субъектов Российской Федерации», постановлением Правительства Российской Федерации от 01 октября 2020 г. № 1591 «Об утверждении Правил внесения изменений в документацию по планировке территории, указанную в части 18 статьи 45 Градостроительного кодекса Российской Федерации, отмены такой документации или ее отдельных частей, признания отдельных частей такой документации не подлежащими применению и о внесении изменений в Правила подготовки документации по планировке территории, подготовка которой осуществляется на основании решений уполномоченных федеральных органов исполнительной власти, и принятия уполномоченными федеральными органами исполнительной власти решений об утверждении документации по планировке территории для размещения объектов федерального значения и иных объектов капитального строительства, размещение которых планируется на территориях 2 и более субъектов Российской Федерации», пунктом 5.3.17 Положения о Федеральном агентстве железнодорожного транспорта, утвержденного постановлением Правительства Российской Федерации от 30 июля 2004 г. № 397, на основании

обращения Дирекции по комплексной реконструкции железных дорог и строительству объектов железнодорожного транспорта – филиала ОАО «РЖД» (далее – ДКРС ОАО «РЖД») от 5 июля 2023 г. № ИСХ-8064/ДКРС:

1. Утвердить прилагаемые изменения в документацию по планировке территории (проект межевания территории) для размещения объекта: «Северный железнодорожный обход г. Перми: «3 этап – Железнодорожный путь с примыканием к станции Кабельная», «4 этап – Железнодорожный путь с примыканием к станции Левшино», «5 этап – Мостовой переход через реку Кама». Переустройство инженерных коммуникаций сторонних собственников и ОАО «РЖД», утвержденную распоряжением Росжелдора от 12 августа 2021 г. № ИК-341-р (далее – Изменения в документацию по планировке территории).

2. Управлению земельно-имущественных отношений и правовой деятельности в течение семи рабочих дней со дня подписания настоящего распоряжения направить письменное уведомление в ДКРС ОАО «РЖД» об утверждении Изменений в документацию по планировке территории.

3. Управлению земельно-имущественных отношений и правовой деятельности в течение пяти рабочих дней со дня подписания настоящего распоряжения направить в филиал ППК «Роскадастр» по Пермскому краю документ, содержащий сведения, подлежащие внесению в Единый государственный реестр недвижимости.

4. Управлению земельно-имущественных отношений и правовой деятельности в течение пяти рабочих дней со дня подписания настоящего распоряжения направить в Министерство по управлению имуществом и градостроительной деятельности Пермского края утвержденные Изменения в документацию по планировке территории для размещения в государственной информационной системе обеспечения градостроительной деятельности.

5. Управлению земельно-имущественных отношений и правовой деятельности в течение десяти рабочих дней со дня подписания настоящего распоряжения направить письменное уведомление в администрацию города Перми об утверждении Изменений в документацию по планировке территории, а также выполнить комплекс мероприятий, связанных с принятием решения об утверждении Изменений в документацию по планировке территории, в порядке, установленном законодательством Российской Федерации.

Заместитель руководителя

А.С. Батюк

СООБЩЕНИЕ

**о ссылке размещения документации на официальном сайте муниципального образования город Пермь
в информационно-телекоммуникационной сети Интернет**

Документация по планировке территории Федерального агентства железнодорожного транспорта размещена:
https://www.gorodperm.ru/actions/building-up/plandocums/Resheniya_DPT_RF.

**Департамент земельных отношений администрации города Перми
в соответствии со статьей 39.18 Земельного кодекса Российской Федерации информирует о возможности
предоставления земельных участков для индивидуального жилищного строительства***

№	Площадь земельного участка (кв.м)	Кадастровый номер земельного участка	Адрес или иное описание местоположения земельного участка
Орджоникидзевский район			
1	521	59:01:2512425:126	Российская Федерация, Пермский край, г.о. Пермский, г. Пермь, ул. Старо-Азовская, з/у ба

Заинтересованные лица имеют право подавать заявления о намерении участвовать в аукционе по продаже земельного участка или аукционе на право заключения договора аренды земельного участка.

Адрес места приема, даты начала и окончания приема заявлений:

г. Пермь, ул. Сибирская 15, цокольный этаж,
с 04.08.2023 по 02.09.2023

Способы подачи заявлений:

1. Посредством почтовой связи;
2. лично, в том числе через представителя, в департамент земельных отношений администрации города Перми (г. Пермь, ул. Сибирская, 15 понедельник, среда, пятница с 09:00 до 13:00, с 14:00 до 16:00, кроме нерабочих и праздничных дней);

в форме электронных документов с использованием информационно-телекоммуникационной сети «Интернет»
e-mail: dzo@gorodperm.ru

* Схемы в полноцветном варианте опубликованы на официальном сайте муниципального образования город Пермь в информационно-телекоммуникационной сети Интернет в разделе «Документы/Официальный бюллетень».

Филиал публично-правовой компании «Роскадастр» по Пермскому краю
полное наименование органа регистрации прав
 Выписка из Единого государственного реестра недвижимости об объекте недвижимости

Сведения о характеристиках объекта недвижимости

На основании запроса от 01.08.2023, поступившего на рассмотрение 01.08.2023, сообщаем, что согласно записям Единого государственного реестра недвижимости:

Земельный участок		Всего листов выписки: 12	
Лист № 1 раздела 1	Всего листов раздела 1: 4	Всего разделов: 7	Всего листов выписки: 12
01.08.2023г. № КУВИ-001/2023-174457710			
Кадастровый номер:	59:01:2512425:126		
Номер кадастрового квартала:	59:01:2512425		
Дата присвоения кадастрового номера:	12.09.2019		
Ранее присвоенный государственный учетный номер:	данные отсутствуют		
Адрес:	Российская Федерация, Пермский край, г.о. Пермский, г. Пермь, ул. Старо-Азовская,з/у ба		
Площадь:	521 +/- 8		
Кадастровая стоимость, руб.:	588370.49		
Кадастровые номера расположенных в пределах земельного участка объектов недвижимости:	59:01:0000000:87931		
Кадастровые номера объектов недвижимости, из которых образован объект недвижимости:	данные отсутствуют		
Кадастровые номера образованных объектов недвижимости:	данные отсутствуют		
Категория земель:	Земли населенных пунктов		
Виды разрешенного использования:	Индивидуальное жилищное строительство		
Сведения о кадастровом инженере:	11839, образованием земельного участка из земель, находящихся в государственной или муниципальной собственности, расположенного по адресу: Пермский край, г. Пермь, Орджоникидзевский район, СЭД-059-22-01-20/3-641, 2018-12-19		
Сведения о лесах, водных объектах и об иных природных объектах, расположенных в пределах земельного участка:	данные отсутствуют		

полное наименование должности	инициалы, фамилия
-------------------------------	-------------------

Раздел 1 Лист 1

Лист 2

Земельный участок			
вид объекта недвижимости			
Лист № 2 раздела 1	Всего листов раздела 1: 4	Всего разделов: 7	Всего листов выписки: 12
01.08.2023г. № КУВИ-001/2023-174457710			
Кадастровый номер: 59:01:2512425:126			
Сведения о том, что земельный участок полностью расположен в границах зоны с особыми условиями использования территории, территории объекта культурного наследия, публичного сервитута:	Земельный участок полностью расположен в границах зоны с реестровым номером 59:01-6.4321 от 23.03.2015, ограничение использования земельного участка в пределах зоны: В соответствии со ст. 65 Водного кодекса Российской Федерации от 03 июня 2006 года № 74-ФЗ в границах прибрежной защитной полосы запрещается: использование сточных вод для удобрения почв; размещение кладбищ, скотомогильников, мест захоронения отходов производства и потребления, химических, взрывчатых, токсичных, отравляющих и ядовитых веществ, пунктов захоронения радиоактивных отходов; осуществление авиационных мер по борьбе с вредителями и болезнями растений; движение и стоянка транспортных средств (кроме специальных транспортных средств), за исключением их движения по дорогам и стоянки на дорогах и в специально оборудованных местах, имеющих твердое покрытие; распашка земель; размещение отвалов размываемых грунтов; выпас сельскохозяйственных животных и организация для них летних лагерей, ванн., вид/наименование: Часть прибрежной защитной полосы Камского водохранилища, тип: Прибрежная защитная полоса, решения: 1. дата решения: 07.07.2014, номер решения: 163, наименование ОГВ/ОМСУ: Камское бассейновое водное управление Федерального агентства водных ресурсов 2. дата решения: 03.06.2006, номер решения: 74-ФЗ, наименование ОГВ/ОМСУ: Правительство Российской Федерации 3. дата решения: 10.01.2009, номер решения: 17, наименование ОГВ/ОМСУ: Правительство Российской Федерации Земельный участок полностью расположен в границах зоны с реестровым номером 59:01-6.1326 от 23.03.2015, ограничение использования земельного участка в пределах зоны: В соответствии со ст. 65 Водного кодекса Российской Федерации от 03 июня 2006 года № 74-ФЗ в границах водохранных зон запрещается: использование сточных вод для удобрения почв; размещение кладбищ, скотомогильников, мест захоронения отходов производства и потребления, химических, взрывчатых, токсичных, отравляющих и ядовитых веществ, пунктов захоронения радиоактивных отходов; осуществление авиационных мер по борьбе с вредителями и болезнями растений; движение и стоянка транспортных средств (кроме специальных транспортных средств), за исключением их движения по дорогам и стоянки на дорогах и в специально оборудованных местах, имеющих твердое покрытие. В границах водохранных зоны допускается проектирование, строительство, реконструкция, ввод в эксплуатацию, эксплуатация хозяйственных и иных объектов при условии оборудования таких объектов сооружениями, обеспечивающими охрану водных объектов от загрязнения, засорения и истощения вод в соответствии с водным законодательством и в области охраны окружающей среды, вид/наименование: Часть водохранной зоны Камского водохранилища, тип: Водоохранный зона, решения: 1. дата решения: 07.07.2014, номер решения: 163, наименование ОГВ/ОМСУ: Камское бассейновое водное управление Федерального агентства водных ресурсов 2. дата решения: 03.06.2006, номер решения: 74-ФЗ, наименование		
Сведения о том, что земельный участок полностью расположен в границах зоны с особыми условиями использования территории, территории объекта культурного наследия, публичного сервитута:	ОГВ/ОМСУ: Правительство Российской Федерации 3. дата решения: 10.01.2009, номер решения: 17, наименование ОГВ/ОМСУ: Правительство Российской Федерации		
полное наименование должности		инициалы, фамилия	

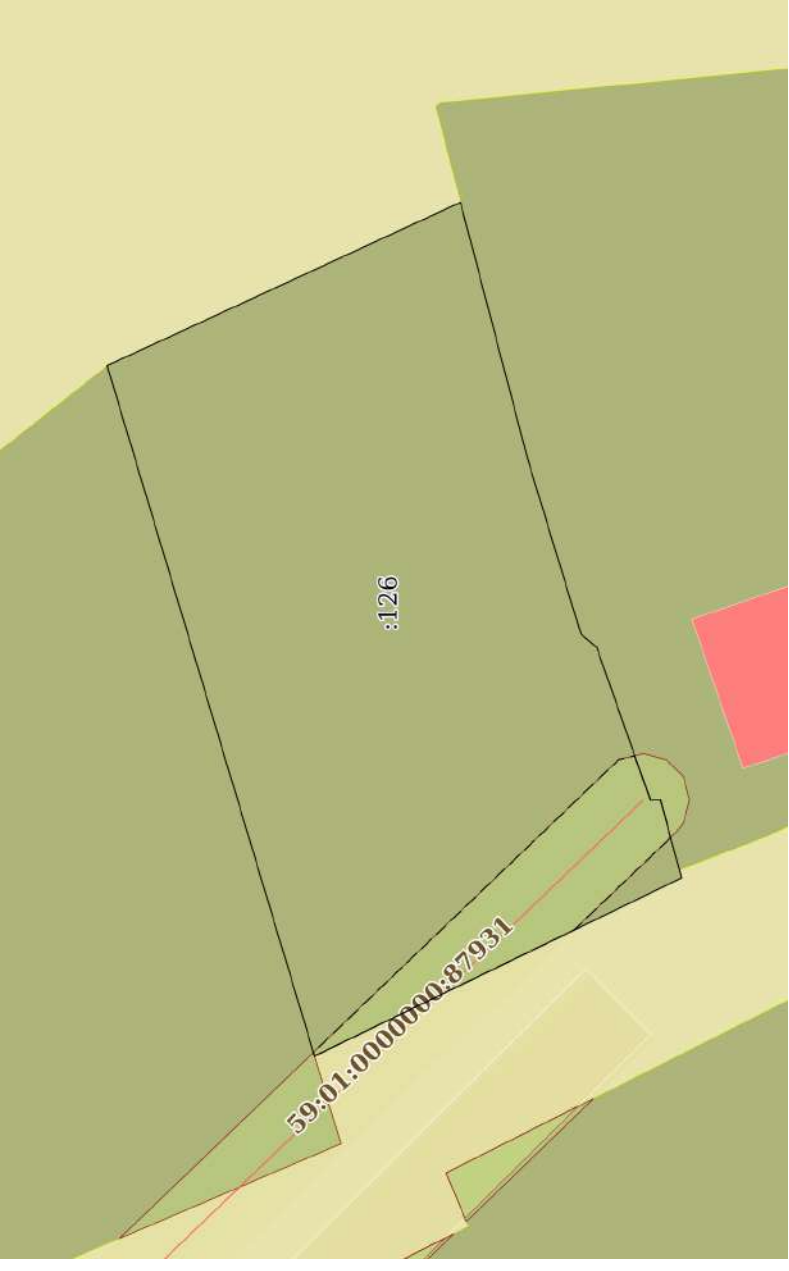
Лист 3

Земельный участок			
вид объекта недвижимости			
Лист № 3 раздела 1	Всего листов раздела 1: 4	Всего разделов: 7	Всего листов выписки: 12
01.08.2023г. № КУВИ-001/2023-174457710			
Кадастровый номер: 59:01:2512425:126			
Сведения о том, что земельный участок расположен в границах особой экономической зоны, территории опережающего социально-экономического развития, зоны территориального развития в Российской Федерации, игорной зоны:	данные отсутствуют		
Сведения о том, что земельный участок расположен в границах особо охраняемой природной территории, охотничьих угодий, лесничеств:	данные отсутствуют		
Сведения о результатах проведения государственного земельного надзора:	данные отсутствуют		
Сведения о расположении земельного участка в границах территории, в отношении которой утвержден проект межевания территории:	данные отсутствуют		
Условный номер земельного участка:	данные отсутствуют		
Сведения о принятии акта и (или) заключения договора, предусматривающих предоставление в соответствии с земельным законодательством исполнительным органом государственной власти или органом местного самоуправления, находящегося в государственной или муниципальной собственности земельного участка для строительства наемного дома социального использования или наемного дома коммерческого использования:	данные отсутствуют		
Сведения о том, что земельный участок или земельные участки образованы на основании решения об изъятии земельного участка и (или) расположенного на нем объекта недвижимости для государственных или муниципальных нужд:	данные отсутствуют		
Сведения о том, что земельный участок образован из земель или земельного участка, государственная собственность на которые не разграничена:	Земельный участок образован из земель или земельного участка, государственная собственность на которые не разграничена. В соответствии с Федеральным законом от 25 октября 2001 г. № 137-ФЗ "О введении в действие Земельного кодекса Российской Федерации" орган Администрации города Перми уполномочен на распоряжение таким земельным участком.		
Сведения о наличии земельного спора о местоположении границ земельных участков:	данные отсутствуют		
Статус записи об объекте недвижимости:	Сведения об объекте недвижимости имеют статус "актуальные"		
Особые отметки:	Сведения об ограничениях права на объект недвижимости, обременениях данного объекта, не зарегистрированных в реестре прав, ограничений прав и обременений недвижимого имущества: вид ограничения (обременения): ограничения прав на земельный участок, предусмотренные статьей 56		
полное наименование должности	подпись	инициалы, фамилия	

Лист 4

Земельный участок		Вид объекта недвижимости	
Лист № 4 раздела 1	Всего листов раздела 1: 4	Всего разделов: 7	Всего листов выписки: 12
01.08.2023г. № КУВИ-001/2023-174457710			
Кадастровый номер: 59:01:2512425:126			
<p>Земельного кодекса Российской Федерации; срок действия: с 12.09.2019; реквизиты документа-основания: приказ "Об установлении границ водоохранных зон и прибрежных защитных полос Камского водохранилища" от 07.07.2014 № 163 выдан: Камское бассейновое водное управление Федерального агентства водных ресурсов; водный кодекс Российской Федерации от 03.06.2006 № 74-ФЗ выдан: Правительство Российской Федерации; постановление "Об утверждении правил установления на местности границ водоохранных зон и границ прибрежных защитных полос водных объектов" от 10.01.2009 № 17 выдан: Правительство Российской Федерации. вид ограничения (обременения): ограничения прав на земельный участок, предусмотренные статьей 56 Земельного кодекса Российской Федерации; срок действия: с 12.09.2019; реквизиты документа-основания: приказ "Об установлении границ водоохранных зон и прибрежных защитных полос Камского водохранилища" от 07.07.2014 № 163 выдан: Камское бассейновое водное управление Федерального агентства водных ресурсов; водный кодекс Российской Федерации от 03.06.2006 № 74-ФЗ выдан: Правительство Российской Федерации; постановление "Об утверждении правил установления на местности границ водоохранных зон и границ прибрежных защитных полос водных объектов" от 10.01.2009 № 17 выдан: Правительство Российской Федерации. вид ограничения (обременения): ограничения прав на земельный участок, предусмотренные статьей 56 Земельного кодекса Российской Федерации; срок действия: с 26.05.2021; реквизиты документа-основания: постановление «Об утверждении правил охраны газораспределительных сетей» от 20.11.2000 № 878 выдан: Правительство Российской Федерации; приказ "Об утверждении границ охранных зон газопроводов" от 30.04.2021 № 31-02-1-4-630 выдан: Министерство по управлению имуществом и градостроительной деятельности Пермского края. Земельный участок подлежит снятию с государственного кадастрового учета по истечении пяти лет со дня его государственного кадастрового учета, если на него не будут зарегистрированы права. Сведения, необходимые для заполнения раздела: 2 - Сведения о зарегистрированных правах, отсутствуют.</p>			
Получатель выписки: Департамент земельных отношений администрации города Перми			
полное наименование должности		подпись	
		инициалы, фамилия	

Выписка из Единого государственного реестра недвижимости об объекте недвижимости
Описание местоположения земельного участка

Земельный участок			
вид объекта недвижимости			
Лист № 1 раздела 3	Всего листов раздела 3: 1	Всего разделов: 7	Всего листов выписки: 12
01.08.2023г. № КУВИ-001/2023-174457710			
Кадастровый номер: 59:01:2512425:126			
План (чертеж, схема) земельного участка			
			
Масштаб 1:300		Условные обозначения:	
полное наименование должности		подпись	
		инициалы, фамилия	

Раздел 3.1 Лист 6

Выписка из Единого государственного реестра недвижимости об объекте недвижимости
 Описание местоположения земельного участка

Земельный участок			
вид объекта недвижимости			
Лист № 1 раздела 3.1	Всего листов раздела 3.1: 1	Всего разделов: 7	Всего листов выписки: 12
01.08.2023г. № КУВИ-001/2023-174457710			
Кадастровый номер: 59:01:2512425:126			

Описание местоположения границ земельного участка							Сведения об адресах правообладателей смежных земельных участков
№ п/п	Номер точки	Дирекционный угол	Горизонтальное проложение, м	Описание закрепления на местности	Кадастровые номера смежных участков	Адреса смежных участков	
1	2	4	5	6	7	8	
1	1.1.1	155°10.7'	16.91	данные отсутствуют	данные отсутствуют	данные отсутствуют	данные отсутствуют
2	1.1.2	255°20.4'	11.58	данные отсутствуют	59:01:2512425:3	адрес отсутствует	адрес отсутствует
3	1.1.3	253°4.7'	7.9	данные отсутствуют	59:01:2512425:3	адрес отсутствует	адрес отсутствует
4	1.1.4	220°32.0'	0.91	данные отсутствуют	59:01:2512425:3	адрес отсутствует	адрес отсутствует
5	1.1.5	250°39.8'	7.04	данные отсутствуют	59:01:2512425:3	адрес отсутствует	адрес отсутствует
6	1.1.6	176°0.5'	0.43	данные отсутствуют	59:01:2512425:3	адрес отсутствует	адрес отсутствует
7	1.1.7	254°49.4'	3.17	данные отсутствуют	59:01:2512425:3	адрес отсутствует	адрес отсутствует
8	1.1.8	255°34.7'	0.36	данные отсутствуют	данные отсутствуют	данные отсутствуют	данные отсутствуют
9	1.1.9	334°6.0'	17.72	данные отсутствуют	данные отсутствуют	данные отсутствуют	данные отсутствуют
10	1.1.10	73°17.3'	31.33	данные отсутствуют	59:01:2512425:1	адрес отсутствует	адрес отсутствует
							край. Пермский, г. Пермь, ул. Маршала Рыбалко, д. 82, кв. 48

полное наименование должности	подпись	инициалы, фамилия
-------------------------------	---------	-------------------

Раздел 3.2. Лист 7

Выписка из Единого государственного реестра недвижимости об объекте недвижимости
 Описание местоположения земельного участка

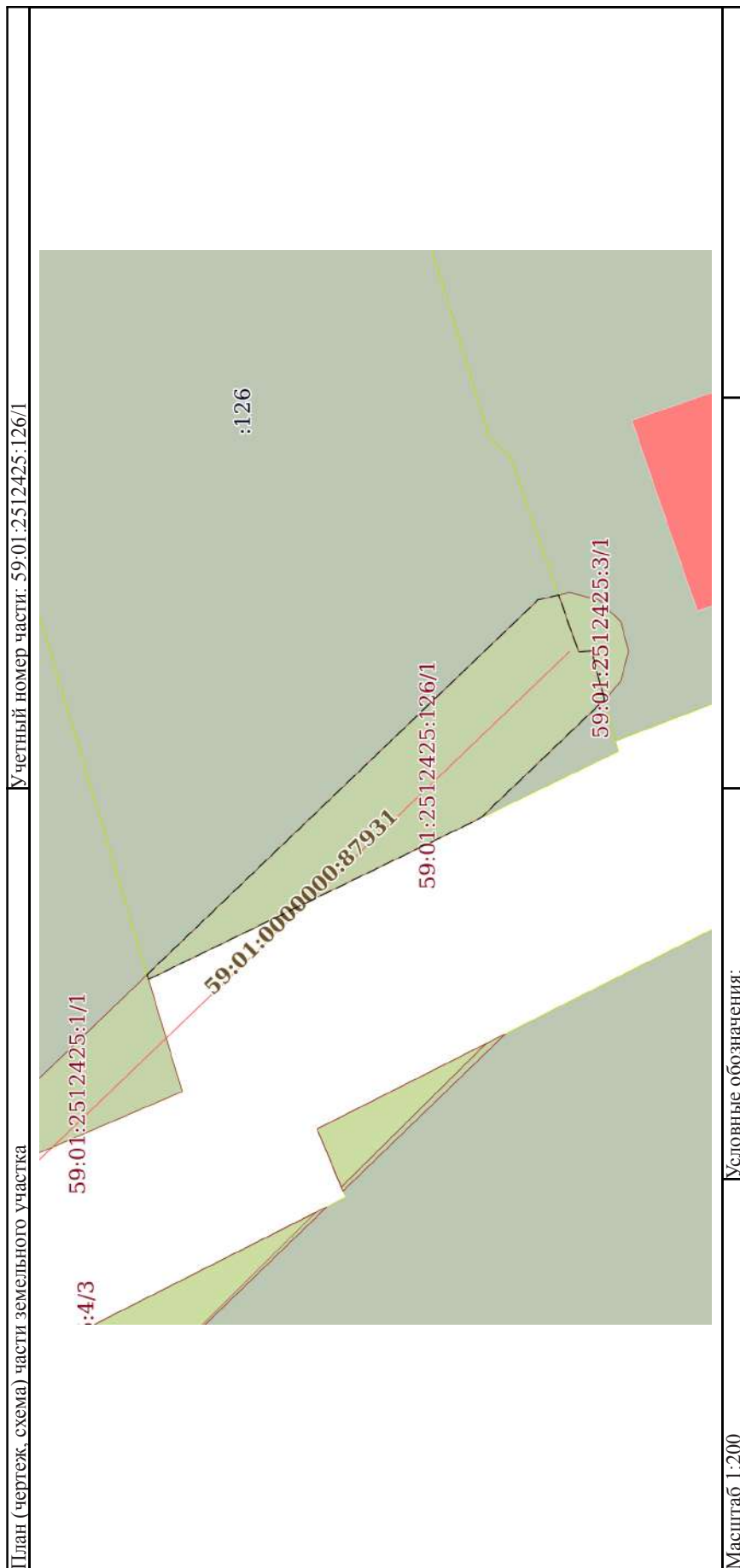
Земельный участок			
вид объекта недвижимости			
Лист № 1 раздела 3.2	Всего листов раздела 3.2: 1	Всего разделов: 7	Всего листов выписки: 12
01.08.2023г. № КУВИ-001/2023-174457710			
Кадастровый номер: 59:01:2512425:126			

Сведения о характерных точках границы земельного участка				
Система координат МСК-59				
Номер точки	Координаты, м		Описание закрепления на местности	Средняя квадратичная погрешность определения координат характерных точек границ земельного участка, м
	X	Y		
1	2	3	4	5
1	534548.51	2236059.5	Нет закрепления	0.1
2	534533.16	2236066.6	Нет закрепления	0.1
3	534530.23	2236055.4	Нет закрепления	0.1
4	534527.93	2236047.84	Нет закрепления	0.1
5	534527.24	2236047.25	Нет закрепления	0.1
6	534524.91	2236040.61	Нет закрепления	0.1
7	534524.48	2236040.64	Нет закрепления	0.1
8	534523.65	2236037.58	Нет закрепления	0.1
9	534523.56	2236037.23	Нет закрепления	0.1
10	534539.5	2236029.49	Нет закрепления	0.1
1	534548.51	2236059.5	Нет закрепления	0.1

полное наименование должности	подпись	инициалы, фамилия
-------------------------------	---------	-------------------

Выписка из Единого государственного реестра недвижимости об объекте недвижимости
Сведения о частях земельного участка

Земельный участок		
вид объекта недвижимости		
Лист № 1 раздела 4	Всего листов раздела 4: 1	Всего разделов: 7
01.08.2023г. № КУВИ-001/2023-17445710		Всего листов выписки: 12
Кадастровый номер: 59:01:2512425:126		



полное наименование должности	подпись	инициалы, фамилия
-------------------------------	---------	-------------------

Раздел 4.1 Лист 9

Выписка из Единого государственного реестра недвижимости об объекте недвижимости
Сведения о частях земельного участка

Земельный участок		
вид объекта недвижимости		
Лист № 1 раздела 4.1	Всего листов раздела 4.1: 3	Всего листов выписки: 12
01.08.2023г. № КУВИ-001/2023-174457710		
Кадастровый номер: 59:01:2512425:126		

Учетный номер части	Площадь, м2	Содержание ограничения в использовании или ограничения права на объект недвижимости или обременения объекта недвижимости
1	2	3
59:01:2512425:126/1	51	<p>вид ограничения (обременения): ограничения прав на земельный участок, предусмотренные статьей 56 Земельного кодекса Российской Федерации; Срок действия: не установлен; реквизиты документа-основания: постановление «Об утверждении правил охраны газораспределительных сетей» от 20.11.2000 № 878 выдан: Правительство Российской Федерации; приказ "Об утверждении границ охраняемых зон газопроводов" от 30.04.2021 № 31-02-1-4-630 выдан: Министерство по управлению имуществом и градостроительной деятельности Пермского края; Содержание ограничения (обременения): Согласно Постановления Правительства Российской Федерации от 20.11.2000 г. № 878 "Об утверждении Правил охраны газораспределительных сетей" п. 14. На земельные участки, входящие в охранные зоны газораспределительных сетей, в целях предупреждения их повреждения или нарушения условий их нормальной эксплуатации налагаются ограничения (обременения), которыми запрещается лицам, указанным в пункте 2 настоящих Правил: а) строить объекты жилищно-гражданского и производственного назначения; б) сносить и реконструировать мосты, коллекторы, автомобильные и железные дороги с расположенными на них газораспределительными сетями без предварительного выноса этих газопроводов по согласованию с эксплуатационными организациями; в) разрушать берегоукрепительные сооружения, водопропускные устройства, земляные и иные сооружения, предохраняющие газораспределительные сети от разрушений; г) перемешать, повреждать, засыпать и уничтожать опознавательные знаки, контрольно-измерительные пункты и другие устройства газораспределительных сетей; д) устраивать свалки и склады, разливать растворы кислот, солей, щелочей и других химически активных веществ; е) отгораживать и переторжживать охранные зоны, препятствовать доступу персонала эксплуатационных организаций к газораспределительным сетям, проведению обслуживания и устранению повреждений газораспределительных сетей; ж) разводить огонь и размещать источники огня; з) рыть погребя, копать и обрабатывать почву сельскохозяйственными и мелиоративными орудиями и механизмами на глубину более 0,3 метра; и) открывать калитки и двери газорегуляторных пунктов, станций катодной и дренажной защиты, люки подземных колодцев, включать или отключать электроснабжение средств связи, освещения и систем телемеханики; к) набрасывать, прибивать или привязывать к опорам и надземным газопроводам, ограждениям и зданиям газораспределительных сетей посторонние предметы, лестницы, влезать на них; л) самовольно подключаться к газораспределительным сетям. п. 15. Лесохозяйственные, сельскохозяйственные и другие работы, не подпадающие под ограничения, указанные в пункте 14 настоящих Правил, и не связанные с нарушением земельного</p>

полное наименование должности	подпись	инициалы, фамилия
-------------------------------	---------	-------------------

Лист 10

Земельный участок			
вид объекта недвижимости			
Лист № 2 раздела 4.1	Всего листов раздела 4.1: 3	Всего разделов: 7	Всего листов выписки: 12
01.08.2023г. № КУВИ-001/2023-174457710			
Кадастровый номер: 59:01:2512425:126			
	Весь	<p>горизонта и обработкой почвы на глубину более 0,3 метра, производятся собственниками, владельцами или пользователями земельных участков в охранный зоне газораспределительной сети при условии предварительного письменного уведомления эксплуатационной организации не менее чем за 3 рабочих дня до начала работ. п. 16. Хозяйственная деятельность в охранных зонах газораспределительных сетей, не предусмотренная пунктами 14 и 15 настоящих Правил, при которой производится нарушение поверхности земельного участка и обработка почвы на глубину более 0,3 метра, осуществляется на основании письменного разрешения эксплуатационной организации газораспределительных сетей.; Реестровый номер границы: 59:01-6.8123; Вид объекта реестра границ: Зона с особыми условиями использования территории; Вид зоны по документу: Охранная зона газопровода низкого давления; Тип зоны: Охранная зона инженерных коммуникаций</p> <p>вид ограничения (обременения): ограничения прав на земельный участок, предусмотренные статьей 56 Земельного кодекса Российской Федерации; Срок действия: не установлен; реквизиты документа-основания: приказ "Об установлении границ водохранилищ" от 07.07.2014 № 163 выдан: Камское бассейновое водное управление Федерального агентства водных ресурсов; водный кодекс Российской Федерации от 03.06.2006 № 74-ФЗ выдан: Правительство Российской Федерации; постановление "Об утверждении правил установления на местности границ водохранных зон и границ прибрежных защитных полос водных объектов" от 10.01.2009 № 17 выдан: Правительство Российской Федерации; Содержание ограничения (обременения): В соответствии со ст. 65 Водного кодекса Российской Федерации от 03 июня 2006 года № 74-ФЗ в границах прибрежной защитной полосы запрещается: использование сточных вод для удобрения почв; размещение кладбищ, скотомогильников, мест захоронения отходов производства и потребления, химических, взрывчатых, токсичных, отравляющих и ядовитых веществ, пунктов захоронения радиоактивных отходов; осуществление авиационных мер по борьбе с вредителями и болезнями растений; движение и стоянка транспортных средств (кроме специальных транспортных средств), за исключением их движения по дорогам и стоянки на дорогах и в специально оборудованных местах, имеющих твердое покрытие; распахка земель; размещение отвалов размываемых грунтов; выпас сельскохозяйственных животных и организация для них летних лагерей, ванн.; Реестровый номер границы: 59:01-6.4321; Вид объекта реестра границ: Зона с особыми условиями использования территории; Вид зоны по документу: Часть прибрежной защитной полосы Камского водохранилища; Тип зоны: Прибрежная защитная полоса</p>	
	Весь	<p>вид ограничения (обременения): ограничения прав на земельный участок, предусмотренные статьей 56 Земельного кодекса Российской Федерации; Срок действия: не установлен; реквизиты документа-основания: приказ "Об установлении границ водохранных зон и прибрежных защитных полос Камского водохранилища" от 07.07.2014 № 163 выдан: Камское бассейновое водное управление Федерального агентства водных ресурсов; водный кодекс Российской Федерации от 03.06.2006 № 74-ФЗ выдан: Правительство Российской Федерации; постановление "Об утверждении правил установления на местности границ водохранных зон и границ прибрежных защитных полос водных объектов" от 10.01.2009 № 17 выдан: Правительство</p>	
полное наименование должности		подпись	инициалы, фамилия

Лист 11

Земельный участок			
вид объекта недвижимости			
Лист № 3 раздела 4.1	Всего листов раздела 4.1: 3	Всего разделов: 7	Всего листов выписки: 12
01.08.2023г. № КУВИ-001/2023-174457710			
Кадастровый номер: 59:01:2512425:126			
<p>Российской Федерации; Содержание ограничения (обременения): В соответствии со ст. 65 Водного кодекса Российской Федерации от 03 июня 2006 года № 74-ФЗ в границах водоохранных зон запрещается: использование сточных вод для удобрения почв; размещение кладбищ, скотомогильников, мест захоронения отходов производства и потребления, химических, взрывчатых, токсичных, отравляющих и ядовитых веществ, пунктов захоронения радиоактивных отходов; осуществление авиационных мер по борьбе с вредителями и болезнями растений; движение и стоянка транспортных средств (кроме специальных транспортных средств), за исключением их движения по дорогам и стоянки на дорогах и в специально оборудованных местах, имеющих твердое покрытие. В границах водоохранной зоны допускается проектирование, строительство, реконструкция, ввод в эксплуатацию, эксплуатация хозяйственных и иных объектов при условии оборудования таких объектов сооружениями, обеспечивающими охрану водных объектов от загрязнения, засорения и истощения вод в соответствии с водным законодательством и в области охраны окружающей среды.; Реестровый номер границы: 59:01-6.1326; Вид объекта реестра границ: Зона с особыми условиями использования территории; Вид зоны по документу: Часть водоохранной зоны Камского водохранилища; Тип зоны: Водоохранная зона</p>			

полное наименование должности	подпись	инициалы, фамилия
-------------------------------	---------	-------------------

Раздел 4.2. Лист 12

Выписка из Единого государственного реестра недвижимости об объекте недвижимости
 Сведения о частях земельного участка

Земельный участок			
вид объекта недвижимости			
Лист № 1 раздела 4.2	Всего листов раздела 4.2: 1	Всего разделов: 7	Всего листов выписки: 12
01.08.2023г. № КУВИ-001/2023-174457710			
Кадастровый номер: 59:01:2512425:126			

Сведения о характерных точках границы части (частей) земельного участка
 Учетный номер части: 59:01:2512425:126/1

Номер точки	Координаты, м		Описание закрепления на местности	Средняя квадратичная погрешность определения координат характерных точек границ земельного участка, м
	X	Y		
1	2	3	4	5
1	534539.5	2236029.49	-	-
2	534539.55	2236029.65	-	-
3	534526.29	2236042.37	-	-
4	534525.59	2236042.54	-	-
5	534524.91	2236040.61	-	-
6	534524.48	2236040.64	-	-
7	534524.03	2236038.99	-	-
8	534528.24	2236034.96	-	-
1	534539.5	2236029.49	-	-

Система координат

полное наименование должности	подпись	инициалы, фамилия
-------------------------------	---------	-------------------

Информационное сообщение

организационного комитета по организации проведения публичных слушаний по обсуждению проекта решения Пермской городской Думы «О внесении изменений в решение Пермской городской Думы от 25.10.2022 № 233 «О внесении изменений в Правила благоустройства территории города Перми, утвержденные решением Пермской городской Думы от 15.12.2020 № 277, в части установления требований к отдельным элементам благоустройства города Перми»

В соответствии с пунктом 25 части 1 статьи 16 Федерального закона от 06.10.2003 № 131-ФЗ «Об общих принципах организации местного самоуправления в Российской Федерации» вопросы благоустройства территории городского округа относятся к вопросам местного значения городского округа.

Организационный комитет по организации проведения публичных слушаний по обсуждению проекта решения Пермской городской Думы «О внесении изменений в решение Пермской городской Думы от 25.10.2022 № 233 «О внесении изменений в Правила благоустройства территории города Перми, утвержденные решением Пермской городской Думы от 15.12.2020 № 277, в части установления требований к отдельным элементам благоустройства города Перми» приглашает жителей города Перми принять участие в публичных слушаниях по теме «О внесении изменений в решение Пермской городской Думы от 25.10.2022 № 233 «О внесении изменений в Правила благоустройства территории города Перми, утвержденные решением Пермской городской Думы от 15.12.2020 № 277, в части установления требований к отдельным элементам благоустройства города Перми» (далее - Проект решения).

По Проекту решения в соответствии с решением Пермской городской Думы от 26.03.2019 № 57 «Об утверждении Положения о порядке организации и проведения публичных слушаний по обсуждению проекта правил благоустройства территории города Перми» проводятся публичные слушания в пределах территории города Перми.

Собрание участников публичных слушаний состоится 18 августа 2023 г. в 18.00 час. по адресу: 614000, г. Пермь, ул. ул. Сибирская, 15, каб. 003, цокольный этаж, в департаменте градостроительства и архитектуры администрации города Перми.

Ознакомиться с постановлением администрации города Перми от 25.07.2023 № 129 «О назначении публичных слушаний по обсуждению проекта решения Пермской городской Думы «О внесении изменений в решение Пермской городской Думы от 25.10.2022 № 233 «О внесении изменений в Правила благоустройства территории города Перми, утвержденные решением Пермской городской Думы от 15.12.2020 № 277, в части установления требований к отдельным элементам благоустройства города Перми» (далее – Постановление № 129), а также с Проектом решения по теме публичных слушаний можно на официальном Интернет-сайте муниципального образования город Пермь www.gorodperm.ru в разделе публичные слушания и в печатном средстве массовой информации «Официальный бюллетень органов местного самоуправления муниципального образования город Пермь» от 28.07.2023 № 56.

В соответствии с Постановлением № 129 экспозиция Проекта решения и информационных материалов к нему проводится с 05 августа 2023 г. по 21 августа 2023 г.: понедельник-четверг – с 09.00 час. до 18.00 час., пятница – с 09.00 час. до 17.00 час. по адресу: 614000, г. Пермь, ул. Сибирская, 15, каб. 003, цокольный этаж, в департаменте градостроительства и архитектуры администрации города Перми.

В соответствии с Постановлением № 129 консультирование посетителей экспозиции проводится 17 августа 2023 г. с 16.00 час. до 17.00 час., 18 августа 2023 г. с 16.00 час. до 17.00 час. по адресу: 614000, г. Пермь, ул. Сибирская, 15, каб. 003, цокольный этаж, в департаменте градостроительства и архитектуры администрации города Перми.

В соответствии с Постановлением № 129 предложения и замечания по теме публичных слушаний принимаются в период с 05 августа 2023 г. по 21 августа 2023 г. от участников публичных слушаний, представивших в целях идентификации сведения в соответствии с пунктом 1.5 Положения о порядке организации и проведения публичных слушаний по обсуждению проекта правил благоустройства территории города Перми, утвержденного решением Пермской городской Думы от 26 марта 2019 г. № 57:

письменно или устно в ходе проведения собрания участников публичных слушаний 18 августа 2023 г.;

письменно (по форме согласно приложению 2 к настоящему постановлению) в Организационный комитет по адресу: 614000, г. Пермь, ул. Сибирская, 15, каб. 105, либо в электронном виде посредством заполнения электронной формы на официальном сайте муниципального образования город Пермь в информационно-телекоммуникационной сети Интернет в разделе «Гражданам/Интернет-приемная/Предложения к публичным слушаниям» (электронный адрес: <https://reception.gorodperm.ru/>) в период с 05 августа 2023 г. по 21 августа 2023 г.;

посредством записи в книге (журнале) учета посетителей экспозиции Проекта в период проведения экспозиции с 05 августа 2023 г. по 21 августа 2023 г.: понедельник-четверг – с 09.00 час. до 18.00 час., пятница – с 09.00 час. до 17.00 час.

Предлагаемый к принятию Проект решения в соответствии с порядком проведения оценки регулирующего воздействия проектов муниципальных нормативных правовых актов, затрагивающих вопросы осуществления предпринимательской и инвестиционной деятельности, утвержденным постановлением администрации города Перми от 25.12.2014 № 1041 подлежит оценке регулирующего воздействия.

Телефон: 212 92 81.

Информационное сообщение**организационного комитета по организации проведения публичных слушаний по обсуждению проекта решения Пермской городской Думы «О внесении изменений в Правила благоустройства территории города Перми, утвержденные решением Пермской городской Думы от 15.12.2020 № 277»**

В соответствии с пунктом 25 части 1 статьи 16 Федерального закона от 06.10.2003 № 131-ФЗ «Об общих принципах организации местного самоуправления в Российской Федерации» вопросы благоустройства территории городского округа относятся к вопросам местного значения городского округа.

Организационный комитет по организации проведения публичных слушаний по обсуждению проекта решения Пермской городской Думы «О внесении изменений в Правила благоустройства территории города Перми, утвержденные решением Пермской городской Думы от 15.12.2020 № 277» приглашает жителей города Перми принять участие в публичных слушаниях по теме «О внесении изменений в Правила благоустройства территории города Перми, утвержденные решением Пермской городской Думы от 15.12.2020 № 277» (далее - Проект решения).

По Проекту решения в соответствии с решением Пермской городской Думы от 26.03.2019 № 57 «Об утверждении Положения о порядке организации и проведения публичных слушаний по обсуждению проекта правил благоустройства территории города Перми» проводятся публичные слушания в пределах территории города Перми.

Собрание участников публичных слушаний состоится 18 августа 2023 г. в 18.00 час. по адресу: 614000, г. Пермь, ул. ул. Сибирская, 15, каб. 003, цокольный этаж, в департаменте градостроительства и архитектуры администрации города Перми.

Ознакомиться с постановлением администрации города Перми от 25.07.2023 № 130 «О назначении публичных слушаний по обсуждению проекта решения Пермской городской Думы «О внесении изменений в Правила благоустройства территории города Перми, утвержденные решением Пермской городской Думы от 15.12.2020 № 277» (далее – Постановление № 130), а также с Проектом решения по теме публичных слушаний можно на официальном Интернет-сайте муниципального образования город Пермь www.gorodperm.ru в разделе публичные слушания и в печатном средстве массовой информации «Официальный бюллетень органов местного самоуправления муниципального образования город Пермь» от 28.07.2023 № 56.

В соответствии с Постановлением № 130 экспозиция Проекта решения и информационных материалов к нему проводится с 05 августа 2023 г. по 21 августа 2023 г.: понедельник-четверг – с 09.00 час. до 18.00 час., пятница – с 09.00 час. до 17.00 час. по адресу: 614000, г. Пермь, ул. Сибирская, 15, каб. 003, цокольный этаж, в департаменте градостроительства и архитектуры администрации города Перми.

В соответствии с Постановлением № 130 консультирование посетителей экспозиции проводится 17 августа 2023 г. с 16.00 час. до 17.00 час., 18 августа 2023 г. с 16.00 час. до 17.00 час. по адресу: 614000, г. Пермь, ул. Сибирская, 15, каб. 003, цокольный этаж, в департаменте градостроительства и архитектуры администрации города Перми.

В соответствии с Постановлением № 130 предложения и замечания по теме публичных слушаний принимаются в период с 05 августа 2023 г. по 21 августа 2023 г. от участников публичных слушаний, представивших в целях идентификации сведения в соответствии с пунктом 1.5 Положения о порядке организации и проведения публичных слушаний по обсуждению проекта правил благоустройства территории города Перми, утвержденного решением Пермской городской Думы от 26 марта 2019 г. № 57:

письменно или устно в ходе проведения собрания участников публичных слушаний 18 августа 2023 г;

письменно (по форме согласно приложению 2 к настоящему постановлению) в Организационный комитет по адресу: 614000, г. Пермь, ул. Сибирская, 15, каб. 105, либо в электронном виде посредством заполнения электронной формы на официальном сайте муниципального образования город Пермь в информационно-телекоммуникационной сети Интернет в разделе «Гражданам/Интернет-приемная/Предложения к публичным слушаниям» (электронный адрес: <https://reception.gorodperm.ru/>) в период с 05 августа 2023 г. по 21 августа 2023 г.;

посредством записи в книге (журнале) учета посетителей экспозиции Проекта в период проведения экспозиции с 05 августа 2023 г. по 21 августа 2023 г.: понедельник-четверг – с 09.00 час. до 18.00 час., пятница – с 09.00 час. до 17.00 час.

Предлагаемый к принятию Проект решения в соответствии с порядком проведения оценки регулирующего воздействия проектов муниципальных нормативных правовых актов, затрагивающих вопросы осуществления предпринимательской и инвестиционной деятельности, утвержденным постановлением администрации города Перми от 25.12.2014 № 1041 подлежит оценке регулирующего воздействия.

Телефон: 212 92 81.

Проект вносится Главой города Перми



Пермская городская Дума VII созыва РЕШЕНИЕ

О внесении изменений в решение Пермской городской Думы от 15.11.2022 № 257 «О внесении изменений в Правила благоустройства территории города Перми, утвержденные решением Пермской городской Думы от 15.12.2020 № 277, в части установления требований к территориям речных долин, особо охраняемым природным территориям местного значения, городским лесам»

На основании Градостроительного кодекса Российской Федерации, Федерального закона от 06.10.2003 № 131-ФЗ «Об общих принципах организации местного самоуправления в Российской Федерации», Устава города Перми

Пермская городская Дума **р е ш и л а :**

1. Внести в решение Пермской городской Думы от 15.11.2022 № 257 «О внесении изменений в Правила благоустройства территории города Перми, утвержденные решением Пермской городской Думы от 15.12.2020 № 277, в части установления требований к территориям речных долин, особо охраняемым природным территориям местного значения, городским лесам» изменения:

1.1 пункт 1¹ признать утратившим силу;

1.2. дополнить пунктом 1² следующего содержания:

«1². Владельцы территорий речных долин, особо охраняемых природных территорий местного значения, городских лесов, которые на день вступления в силу настоящего решения не соответствуют установленным настоящим решением требованиям, в течение 40 месяцев со дня вступления в силу настоящего решения должны привести территории речных долин, особо охраняемых природных территорий местного значения, городских лесов в соответствие установленным настоящим решением требованиям.».

2. Признать утратившим силу решение Пермской городской Думы от 20.12.2022 № 277 «О внесении изменения в решение Пермской городской Думы от 15.11.2022 № 257 «О внесении изменений в Правила благоустройства территории города Перми, утвержденные решением Пермской городской Думы от 15.12.2020 № 277, в части установления требований к территориям речных долин, особо охраняемым природным территориям местного значения, городским лесам».

3. Настоящее решение вступает в силу со дня его официального опубликования в печатном средстве массовой информации «Официальный бюллетень органов местного самоуправления муниципального образования город Пермь».

4. Опубликовать настоящее решение в печатном средстве массовой информации «Официальный бюллетень органов местного самоуправления муниципального образования город Пермь», а также опубликовать (обнародовать) настоящее решение на официальном сайте муниципального образования город Пермь в информационно-телекоммуникационной сети Интернет.

5. Контроль за исполнением настоящего решения возложить на комитет Пермской городской Думы по пространственному развитию и благоустройству.

Председатель Пермской городской Думы

Д.В. Малютин

Временно исполняющий полномочия
Главы города Перми

О.Н. Андрианова

Информация
по проекту решения Пермской городской Думы
«О внесении изменений в решение Пермской городской Думы от 15.11.2022 № 257 «О внесении изменений в Правила благоустройства территории города Перми, утвержденные решением Пермской городской Думы от 15.12.2020 № 277, в части установления требований к территориям речных долин, особо охраняемым природным территориям местного значения, городским лесам»

В соответствии с пунктом 25 части 1 статьи 16 Федерального закона от 06.10.2003 № 131-ФЗ «Об общих принципах организации местного самоуправления в Российской Федерации» вопросы благоустройства территории городского округа относятся к вопросам местного значения городского округа.

Проектом решения Пермской городской Думы «О внесении изменений в решение Пермской городской Думы от 15.11.2022 № 257 «О внесении изменений в Правила благоустройства территории города Перми, утвержденные решением Пермской городской Думы от 15.12.2020 № 277, в части установления требований к территориям речных долин, особо охраняемым природным территориям местного значения, городским лесам» (далее – Проект решения) предусмотрено уточнение, согласно которому приведение рекреационных элементов на территории Пермского городского лесничества, территории речных долин, особо охраняемым природным территориям местного значения в соответствии с настоящим нормативным правовым актом предусмотрено в срок 40 месяцев.

По Проекту решения в соответствии с решением Пермской городской Думы от 26.03.2019 № 57 «Об утверждении Положения о порядке организации и проведения публичных слушаний по обсуждению проекта правил благоустройства территории города Перми» проводятся публичные слушания в пределах территории города Перми.

Предлагаемый к принятию Проект решения в соответствии с порядком проведения оценки регулирующего воздействия проектов муниципальных нормативных правовых актов, затрагивающих вопросы осуществления предпринимательской и инвестиционной деятельности, утвержденным постановлением администрации города Перми от 25.12.2014 № 1041 подлежит оценке регулирующего воздействия.

Принятие данного Проекта решения не повлечет дополнительных расходов бюджета города Перми.

Информация о проводимых публичных слушаниях

Тема публичных слушаний:

«Обсуждение проекта решения Пермской городской Думы «О внесении изменений в решение Пермской городской Думы от 15.11.2022 № 257 «О внесении изменений в Правила благоустройства территории города Перми, утвержденные решением Пермской городской Думы от 15.12.2020 № 277, в части установления требований к территориям речных долин, особо охраняемым природным территориям местного значения, городским лесам» (далее – Проект).

Время и место проведения публичных слушаний:

18.08.2023 в 18.15 час., по адресу: г. Пермь, ул. Советская, 22, зал № 300.

Проведение экспозиции:

проводить экспозицию Проекта и информационных материалов к нему в управлении по экологии и природопользованию администрации города Перми по адресу: г. Пермь, ул. Советская, 22, 3 этаж, кабинет 304.

Инициатор проведения публичных слушаний:

Глава города Перми.

Порядок учета предложений:

предложения и замечания по Проекту принимаются от участников публичных слушаний, представивших в целях идентификации сведения в соответствии с пунктом 1.5 Положения о порядке организации и проведения публичных слушаний по обсуждению проекта правил благоустройства территории города Перми, утвержденного решением Пермской городской Думы от 26 марта 2019 г. № 57:

письменно (по форме согласно приложению 2 к постановлению Главы города Перми от 26.07.2023 № 132 назначены публичные слушания по обсуждению проекта решения Пермской городской Думы «О внесении изменений в решение Пермской городской Думы от 15.11.2022 № 257 «О внесении изменений в Правила благоустройства территории города Перми, утвержденные решением Пермской городской Думы от 15.12.2020 № 277, в части установления требований к территориям речных долин, особо охраняемым природным территориям местного значения, городским лесам») или устно в ходе проведения собрания участников публичных слушаний;

письменно (по форме согласно приложению 2 к указанному постановлению) в Организационный комитет по адресу: 614000, г. Пермь, ул. Советская, 22, каб. 304, либо в электронном виде посредством заполнения электронной формы на официальном сайте муниципального образования город Пермь в информационно-коммуникационной сети Интернет в разделе «Гражданам/Интернет-приемная/Предложения к публичным слушаниям» (электронный адрес: <https://reserption.gorodperm.ru/>) в период с 05.08.2023 по 21.08.2023;

посредством записи в книге (журнале) учета посетителей экспозиции Проекта в период проведения экспозиции.

Адрес, телефон Организационного комитета:

614000, г. Пермь, ул. Советская, 22, каб. 304, тел. 212-83-24.